Příloha č. 5xg
Vyhodnocení připomínek obcí a veřejnosti

k materiálu

- **Návrh Změny č. 2 Územního rozvojového plánu**
- **Vyhodnocení vlivů návrhu Změny č. 2 Územního rozvojového plánu na udržitelný rozvoj území**
- **návrhy jednotlivých územních opatření k akceleračním oblastem vymezeným v návrhu Změny č. 2 Územního rozvojového plánu**

Seznam použitých zkratek ve Vypořádání:

Akcelerační oblast pro FVE – Akcelerační oblast pro rozvoj výroby energie z energie slunečního záření
Akcelerační oblast pro VTE – Akcelerační oblast pro rozvoj výroby energie z větrné energie
AO – Akcelerační oblast
AOS – viz Akcelerační oblast pro FVE
AOV – viz Akcelerační oblast pro VTE
AZÚR – Aktualizace zásad územního rozvoje
Biologické posouzení – Posouzení návrhu akcelerační oblasti ve vztahu k výskytu volně žijících živočichů, planě rostoucích rostlin a přírodních stanovišť v akcelerační oblasti podle § 11 odst. 3 ZOZE, nebo je nahrazující posouzení podle § 11 odst. 4 ZOZE
BPA – Bisfenol A
ČESON – Česká společnost pro ochranu netopýrů
ČR – Česká republika
ČSO – Česká společnost ornitologická
DMK – Dálkový migrační koridor
EIA – Posuzování vlivů záměru na životní prostředí (Environmental Impact Assessment); v přeneseném slova smyslu též výsledek tohoto posuzování, tedy Vyhodnocení vlivů záměru na životní prostředí
EU – Evropská unie
EVL – Evropsky významná lokalita soustavy Natura 2000
FVE – Fotovoltaická elektrárna
HIA – význam č. 1: Hodnocení vlivů na veřejné zdraví (Health Impact Assessment); význam č. 2: Posouzení vlivů na kulturní dědictví (Heritage Impact Assessment)
CHOPAV – Chráněná oblast přirozené akumulace vod
JČK – Jihočeský kraj
JMK – Jihomoravský kraj
MMR – Ministerstvo pro místní rozvoj
MPO – Ministerstvo průmyslu a obchodu
MSK – Moravskoslezský kraj
MŽP – Ministerstvo životního prostředí
NDOP – Nálezová databáze ochrany přírody
NGÚP – Národní geoportál územního plánování
NPK – Národní kulturní památka
NRBK – Nadregionální biokoridor ÚSES
NSZ = SZ – Zákon č. 283/2021 Sb., stavební zákon
OLK – Olomoucký kraj
OZE – Obnovitelné zdroje energie
PFAS – Perfluoralkylové a polyfluoralkylové látky
PO – Ptačí oblast soustavy Natura 2000
PUPFL – Pozemky určené pro plnění funkcí lesa
PÚR ČR – Politika územního rozvoje České republiky
RED III – viz Směrnice RED III
SEA – Posuzování vlivů koncepcí na životní prostředí (Strategic Environmental Assessment); v přeneseném slova smyslu též výsledek tohoto posuzování, tedy Vyhodnocení vlivů koncepce na životní prostředí
SF6 – Fluorid sírový
SFEU – Smlouva o fungování Evropské unie
Směrnice RED III – Směrnice Evropského parlamentu a Rady (EU) 2018/2001 ze dne 11. prosince 2018, o podpoře využívání energie z obnovitelných zdrojů, ve znění směrnice Evropského parlamentu a Rady (EU) 2023/2413 ze dne 18. října 2023
ÚAP – Územně analytické podklady
ÚO – Územní opatření
ÚPD – Územně plánovací dokumentace
ÚRP – Územní rozvojový plán
ÚSES – Územní systém ekologické stability
ÚSKP – Ústřední seznam kulturních památek
UNESCO – Organizace OSN (Organizace spojených národů) pro vzdělání, vědu a kulturu
ÚÚR – Ústav územního rozvoje
VPO – Veřejně prospěšná opatření
VPS – Veřejně prospěšná stavba
VRT – Vysokorychlostní trať
VTE – Větrná elektrárna
VTL – Vysokotlaký (plynovod)
VVN – Velmi vysoké napětí
VVURÚ – Vyhodnocení vlivů na udržitelný rozvoj území
Z1a – Změna č. 1a ÚRP
Z1b – Změna č. 1b ÚRP
ZCHD – Zvláště chráněný druh
ZIP balíček – Datový balíček obsahující data dle § 59 odst. 3 zák. 283/2021 Sb., stavební zákon
ZOPK – Zákon č. 114/1992 Sb., o ochraně přírody a krajiny
ZOZE – Zákon č. 249/2025 Sb., o urychlení využívání některých obnovitelných zdrojů energie a o změně souvisejících zákonů (zákon o urychlení využívání obnovitelných zdrojů energie)
ZPF – Zemědělský půdní fond
ZÚR – Zásady územního rozvoje
Záměr OZE – viz Záměr pro využití OZE
Záměr pro využití OZE - Záměr pro využití obnovitelného zdroje energie ve smyslu § 2 písm. a) ZOZE
ZVN – Zvláště vysoké napětí
Z2 ÚRP – Změna č. 2 ÚR

ZÁZNAM O ÚČINNOSTI	
Správní orgán, který změnu ÚRP vydal: Vláda České republiky Číslo změny: 2 Datum nabytí účinnosti: 25. 8. 2026	Pořizovatel: Ministerstvo pro místní rozvoj ČR Oprávněná úřední osoba: Ing. Vladimír Voldřich, Funkce: ředitel odboru územního plánování Podpis: Ing. Vladimír Voldřich Digitálně podepsal Ing. Vladimír Voldřich Datum: 2026.10.04 17:02:23 +02'00'

Seznam připomínek:

Poř.č.	Připomínkové místo	Číslo jednací	Článek	AO	Připomínka	Vyhodnocení
4682.	Václav Šimeček	MMR-51436-2026-81	99cza	AOV47	**Věc: PŘIPOMÍNKY K NÁVRHU ZMĚNY Č. 2 ÚZEMNÍHO ROZVOJOVÉHO PLÁNU ČR** PŘIPOMÍNKY K VYHODNOCENÍ VLIVŮ NÁVRHU ZMĚNY Č. 2 ÚZEMNÍHO ROZVOJOVÉHO PLÁNU NA UDRŽITELNÝ ROZVOJ ÚZEMÍ PŘIPOMÍNKY K VYHODNOCENÍ VLIVŮ NÁVRHU ÚZEMNÍHO OPATŘENÍ O VYMEZENÍ AKCELERAČNÍ OBLASTI AOV 47 - BUKOVEC V NÁVRHU ZMĚNY Č. 2 ÚZEMNÍHO ROZVOJOVÉHO PLÁNU NA UDRŽITELNÝ ROZVOJ ÚZEMÍ PŘIPOMÍNKY K NÁVRHU ÚZEMNÍHO OPATŘENÍ O VYMEZENÍ AKCELERAČNÍ OBLASTI AOV 47 - BUKOVEC V NÁVRHU ZMĚNY Č. 2 ÚZEMNÍHO ROZVOJOVÉHO PLÁNU NÁZEV ZÁMĚRU: AKCELERAČNÍ OBLAST AOV47 – BUKOVEC Podávám dle § 97 zák. č. 283/2021 sb., stavební zákon k návrhu Změny č. 2 Územního rozvojového plánu ČR níže uvedené připomínky č. 1 až č. 196 k návrhu změny č. 2 Územního rozvojového plánu ČR včetně jejího odůvodnění, připomínky k vyhodnocení vlivů návrhu změny č. 2 Územního rozvojového plánu ČR na udržitelný rozvoj území včetně jeho odůvodnění, připomínky k vyhodnocení vlivů návrhu územního opatření o vymezení akcelerační oblasti AOV 47 - Bukovec v návrhu změny č. 2 územního rozvojového plánu na udržitelný rozvoj území včetně jeho odůvodnění a připomínky k návrhu územního opatření obecné povahy pro akcelerační oblast AOV 47 - Bukovec o podmínkách a zmírňujících opatřeních podle zákona o urychlení využívání obnovitelných zdrojů energie v návrhu změny č. 2 Územního rozvojového plánu ČR, včetně jeho odůvodnění. **III. DOTČENÉ ÚZEMÍ** Rozloha akcelerační oblasti AOV47 – Bukovec je 11,8 km2 a odhadovaný maximální celkový instalovaný výkon záměrů pro využití obnovitelného zdroje – energie větru umístitelných v této akcelerační oblasti je 115,5 MW. Akcelerační oblast AOV47 – Bukovec byla navržena v katastrálních územích: Kraj Vysočina: ORP Pelhřimov 655066 Chválkov u Kamenice nad Lipou v obci Mnich 640719 Hojovice v obci Hojovice 626830 Dobešov u Černovic v obci Černovice 626864 Vlkosovice v obci Černovice 608173 Bořetín v obci Bořetín Jihočeský kraj: ORP Jindřichův Hradec 614050 Březina u Deštné v obci Březina 632686 Drunče v obci Drunče ORP Tábor 736406 Tříklasovice v obci Psárov 736392 Psárov v obci Psárov Územní opatření se vztahuje k AOV47 – Bukovec avšak současně ovlivňuje daleko širší území, které může být navrženým řešením přímo či nepřímo ovlivněno. Jedná se o území s extrémní citlivostí zdrojů podzemních vod, významnými krajinnými a přírodními hodnotami a klidovým obytným prostředím, které nejsou návrhem téměř vůbec respektovány. **IV. NĚKTERÉ POUŽITÉ ZKRATKY A POJMY A FORMULACE** Zkratky pojmy, které se mohou v připomínkách vyskytovat, popř. i v jejich kombinacích: Změna/Změna č.2/změna č. 2 URP/návrh změny/návrh změny č.2 - návrh změny č. 2 Územního rozvojového plánu ČR včetně jeho odůvodnění UO/územní opatření/návrh územního opatření - návrh územního opatření obecné povahy pro akcelerační oblast AOV 47 - Bukovec o podmínkách a zmírňujících opatřeních podle zákona o urychlení využívání obnovitelných zdrojů energie v návrhu změny č. 2 Územního rozvojového plánu ČR včetně jeho odůvodnění Dokumentace SEA/Posouzení SEA/vyhodnocení vlivů na území/SEA/posouzení - vyhodnocení vlivů návrhu změny č. 2 Územního rozvojového plánu ČR na udržitelný rozvoj území včetně jeho odůvodnění a vyhodnocení vlivů návrhu územního opatření o vymezení akcelerační oblasti AOV 47 - Bukovec v návrhu změny č. 2 územního rozvojového plánu na udržitelný rozvoj území včetně jeho odůvodnění Odůvodnění/Odůvodnění UO/Odůvodnění územního opatření/Odůvodnění Změny - odůvodnění opatření obecné povahy pro akcelerační oblast AOV 47 Bukovec	**Akceptováno.** Akcelerační oblast AOV47 – Bukovec byla vypuštěna.

Poř.č.	Připomínkové místo	Číslo jednací	Článek	AO	Připomínka	Vyhodnocení
					Dokumentace – návrh Změny č. 2 URP ČR, návrh územního opatření obecné povahy pro akcelerační oblast AOV 47 - Bukovec a související dokumentace SEA Odůvodnění SEA – odůvodnění vyhodnocení vlivů návrhu změny č. 2 Územního rozvojového plánu ČR na udržitelný rozvoj území a odůvodnění vyhodnocení vlivů návrhu územního opatření o vymezení akcelerační oblasti AOV 47 - Bukovec v návrhu změny č. 2 územního rozvojového plánu na udržitelný rozvoj území AO/AOV/akcelerační zóna – akcelerační oblast dle změny č. 2 Územního rozvojového plánu ČR AO 47/AOV 47/AO Bukovec/AOV Bukovec – akcelerační oblast AOV 47 Bukovec URP – Územní rozvojový plán České republiky MŽP – Ministerstvo životního prostředí, KrÚ/Krajský úřad – Krajský úřad Kraje Vysočina nebo Krajský úřad Jihočeského kraje, OŽPZ – Krajský úřad Kraje Vysočina, odbor životního prostředí a zemědělství MPO – Ministerstvo průmyslu a obchodu, MMR – Ministerstvo pro místní rozvoj, VÚKOZ – Výzkumný ústav pro krajinu, AOPK – Agentura ochrany přírody a krajiny, ČSO – Česká společnost ornitologická, ČESON – Česká společnost pro ochranu netopýrů, OZE – obnovitelné zdroje energie, VTE – vysoká větrná elektrárna, FVE – fotovoltaická elektrárna UP – územní plán, ZUR – zásady územního rozvoje, UPD – územně plánovací dokumentace, ZPF – zemědělský půdní fond, JES- jednotné environmentální stanovisko, GIS – geografický informační systém NDOP – Nálezová databáze ochrany přírody, PUPFL – pozemek určený k plnění funkcí lesa, DOSS – dotčený orgán státní správy, SOKR – Strategie ochrany krajinného rázu kraje Vysočina, O – ohrožený druh, SO – silně ohrožený druh, KO – kriticky ohrožený druh, EU nebo evropský druh – druh chráněných podle Evropských společenství, ZCHÚ – zvláště chráněné území, NKP – národní kulturní památka, VPZ - vesnická památková zóna, CHKO – chráněná krajinná oblast, ÚSES – územní systém ekologické stability, VKP – významný krajinný prvek, MA21 – Místní agenda 21 zákon o JES – zákon č. 148/2023 Sb., o jednotném environmentálním stanovisku st.z./StZ – zákon č. 283/2021 Sb., stavební zákon směrnice RED III. - Směrnice Evropského parlamentu a Rady (EU) 2023/2413 ze dne 18. října 2023, kterou se mění směrnice (EU) 2018/2001, nařízení (EU) 2018/1999 a směrnice 98/70/ES, pokud jde o podporu energie z obnovitelných zdrojů, a zrušuje směrnice Rady (EU) 2015/652 Zákon o EIA – zákon č. 100/2001 Sb., o posuzování vlivů na životní prostředí a o změně některých souvisejících zákonů (zákon o posuzování vlivů na životní prostředí) vodní zákon - zákon š. 254/2001 Sb., o vodách a o změně některých zákonů (vodní zákon) lesní zákon – zákon š. 289/1995 Sb., o lesích a o změně některých zákonů (lesní zákon) zákon o ochraně ZPF – zákon č. 334/1992 Sb., o ochraně zemědělského půdního fondu zákon o ŽP – zákon č. 17/1992 Sb., o životním prostředí správní řád – zákon č. 500/2004 Sb., správní řád ZOZE - Zákon č. 249/2025 Sb. , o urychlení využívání některých obnovitelných zdrojů energie a o změně souvisejících zákonů (zákon o urychlení využívání obnovitelných zdrojů energie), Směrnice o ptácích - Směrnice Rady č. 79/409/EHS z 2. dubna 1979 o ochraně volně žijících ptáků, Směrnice o stanovištích - Směrnice Rady č. 92/43/EHS z 21. května 1992 o ochraně přírodních stanovišť, volně žijících živočichů a planě rostoucích rostlin vyhláška č. 142/2018 Sb., - vyhláška Ministerstva životního prostředí č. 142/2018 Sb., o náležitostech posouzení vlivu záměru a koncepce na evropsky významné lokality a ptačí oblasti a o náležitostech hodnocení vlivu závažného zásahu na zájmy ochrany přírody a krajiny, Metodika MŽP – Metodika ke stanovování podmínek zmírňujících opatření v návrhu územního opatření podle zákona č. 249/2025 Sb., o urychlení využívání některých obnovitelných zdrojů energie a o změně souvisejících zákonů (zákon o urychlení využívání obnovitelných zdrojů energie) Jednotné i množné číslo sloves a zájmen se vztahuje k podateli připomínek **V. OBSAH PŘIPOMÍNEK** **<u>6.1 Rozpor s ochranou vod, hydrogeologických poměrů a vodních zdrojů</u>** **Připomínka č. 1 - 6.1.1 Nesprávně zjištěný skutkový stav – ochranná pásma vodních zdrojů, zdroje pitné vody, povrchové vody** **Připomínka č. 2 - 6.1.2 Nepřípustné odkládání posouzení vlivů na vody do navazujících řízení** **Připomínka č. 3 - 6.1.3 Absence závazných limitů pro zakládání větrných elektráren** **Připomínka č. 4 - 6.1.4 Nedostatečné geologické posouzení poddolovaných území**	

Poř.č.	Připomínkové místo	Číslo jednací	Článek	AO	Připomínka	Vyhodnocení
					Připomínka č. 5 - 6.1.5 Nedostatečné posouzení ochranných pásem vodních zdrojů a individuálních studní **Připomínka č. 6 - 6.1.6 Rizika zásahů do puklinových kolektorů a změn proudění podzemních vod** **Připomínka č. 7 - 6.1.7 Vibrace, mechanické zatížení a hydrogeologická stabilita území** **Připomínka č. 8 - 6.1.8 Riziko kontaminace podzemních vod a havárií technických kapalin** **Připomínka č. 9 - 6.1.9 Retenční schopnost krajiny, infiltrace a kumulativní hydrologické dopady** **Připomínka č. 10 - 6.1.10 Bagatelizace vlivu stavebních zásahů, zakládání VTE a budování doprovodných staveb a komunikací** **Připomínka č. 11 - 6.1.11 Nejednoznačnost mitigační podmínky ohledně snížení terénu** **6.2 Rozpor s ochranou zemědělského půdního fondu (ZPF)** **Připomínka č. 12 - 6.2.1 Nedostatečné vyhodnocení a odůvodnění záborů pozemků zemědělského půdního fondu (ZPF)** **Připomínka č. 13 - 6.2.2 Riziko zhutnění půdy a poškození melioračních systémů** **Připomínka č. 14 - 6.2.3 Neproveditelnost a nepřezkoumatelnost podmínky vypínání větrných elektráren při zemědělských pracích** **Připomínka č. 15 - 6.2.4 Nevratnost záborů zemědělského půdního fondu a absence rekultivační strategie** **Připomínka č. 16 - 6.2.5 Nedostatečné vyhodnocení kumulativních záborů zemědělského půdního fondu a degradace půdy v širším území** **Připomínka č. 17 - 6.2.6 Degradace zemědělské půdy** **Připomínka č. 18 - 6.2.7 Změny mikroklimatu a vysušování zemědělské krajiny** **Připomínka č. 19 - 6.2.8 Dopady na vegetaci, produktivitu půdy a vodní režim krajiny** **Připomínka č. 20 - 6.2.9 Eroze, hydrologické změny a destabilizace půdního prostředí** **6.3 Rozpor s ochranou lesa a ochranou pozemků určených k plnění funkcí lesa (PUPFL)** **Připomínka č. 21 - 6.3.1 Nedostatečné vyhodnocení záborů pozemků určených k plnění funkcí lesa (PUPFL)** **Připomínka č. 22 - 6.3.2 Nesprávné a nepřezkoumatelné hodnocení záborů a fragmentace pozemků určených k plnění funkcí lesa (PUPFL)** **Připomínka č. 23 - 6.3.3 Fragmentace lesních porostů a zásahy do významných krajinných prvků (VKP)** **Připomínka č. 24 - 6.3.4 Nevyhodnocení kumulativních dopadů souvislého pásu akceleračních oblastí na lesní ekosystémy a PUPFL** **Připomínka č. 25 - 6.3.5 Absence prokázání převahy veřejného zájmu nad ochranou lesa** **Připomínka č. 26 - 6.3.6 Nedostatečné posouzení mimoprodukčních funkcí lesa** **Připomínka č. 27 - 6.3.7 Nepřípustné odkládání ochrany lesa do navazujících řízení** **Připomínka č. 28 - 6.3.8 Rozpor s odbornými studiemi potvrzujícími negativní dopady fragmentace lesa** **Připomínka č. 29 - 6.3.9 Narušení vodního režimu lesa a zvýšení erozních procesů** **Připomínka č. 30 - 6.3.10 Ztráta uhlíkových zásob lesa a uhlíkový dluh** **Připomínka č. 31 - 6.3.11 Geotechnická stabilita a riziko eroze ve svažitých lesních územích** **Připomínka č. 32 - 6.3.12 Neslučitelnost s podmínkami krajských úřadů** **6.4 Ochrana přírody a biodiverzity** **Připomínka č. 33 - 6.4.1 Nedostatečné posouzení dopadů na soustavu Natura 2000 a evropsky významné lokality** **Připomínka č. 34 - 6.4.2 Nedostatečné biologické průzkumy a absence dlouhodobého monitoringu** **Připomínka č. 35 - 6.4.3 Nedostatečné hodnocení dopadů na chráněné druhy ptáků** **Připomínka č. 36 - 6.4.4 Migrační koridory netopýrů a nedostatečná ochrana zimovišť** **Připomínka č. 37 - 6.4.5 Mortalita netopýrů, barotrauma a lesní prostředí jako vysoce rizikový biotop"** **Připomínka č. 38 - 6.4.6 Nedostatečně prokázaná účinnost biologických mitigací** **Připomínka č. 39 - 6.4.7 Nedostatečné hodnocení mokřadů, pramenišť a vodních biotopů** **Připomínka č. 40 - 6.4.8 Fragmentace krajiny a narušení ekologické stability** **Připomínka č. 41 - 6.4.9 Absence regionálního hodnocení kumulativních biologických dopadů**	

Poř.č.	Připomínkové místo	Číslo jednací	Článek	AO	Připomínka	Vyhodnocení
					Připomínka č. 42 - 6.4.10 Světelné znečištění a narušení nočních ekosystémů **Připomínka č. 43 - 6.4.11 Ohrožení mokřadních biotopů, bezkolencových luk a hydrologicky citlivých habitatů** **Připomínka č. 44 - 6.4.12 Fragmentace krajiny, migrační prostupnost velkých savců a dopady na savce a myslivost** **Připomínka č. 45 - 6.4.13 Rozpor s principem prevence a předběžné opatrnosti** **Připomínka č. 46 - 6.4.14 Nedostatečná skutková zjištění stavu akcelerační oblasti v rámci biologického hodnocení SEA** **Připomínka č. 47 - 6.4.15 Vadné hodnocení klima a ovzduší** **6.5 Veřejné zdraví a ochrana obyvatel** **Připomínka č. 48 - 6.5.1 Nedostatečné vyhodnocení dlouhodobých zdravotních dopadů na obyvatelstvo** **Připomínka č. 49 - 6.5.2 Nepřezkoumatelnost závěrů o „zanedbatelném vlivu" na veřejné zdraví** **Připomínka č. 50 - 6.5.3 Absence komplexního posouzení hlukové zátěže a kumulativních vlivů** **Připomínka č. 51 - 6.5.4 Nedostatečné odstupové vzdálenosti od obytné zástavby a chráněných venkovních prostor** **Připomínka č. 52 - 6.5.5 Nepřípustné odložení zdravotního hodnocení do navazujících řízení** **Připomínka č. 53 - 6.5.6 Poruchy spánku, chronické obtěžování a psychosociální dopady** **Připomínka č. 54 - 6.5.7 Nízkofrekvenční hluk, vibrace, infrazvuk a amplitudová modulace** **Připomínka č. 55 - 6.5.8 Stroboskopický efekt a vizuální zátěž obyvatel** **Připomínka č. 56 - 6.5.9 Rozpor s právními předpisy a principem předběžné opatrnosti** **6.6 Krajinný ráz** **Připomínka č. 57 - 6.6.1 Vnitřní rozpornost SEA při hodnocení krajinného rázu** **Připomínka č. 58 - 6.6.2 Rozpor s koncepční ochranou krajinného rázu Jihočeského kraje** **Připomínka č. 59 - 6.6.3 Rozpor se Strategií ochrany krajinného rázu Kraje Vysočina (SOKR)** **Připomínka č. 60 - 6.6.4 Ochrana harmonického měřítka krajiny a krajinných horizontů** **Připomínka č. 61 - 6.6.5 Industrializace krajiny a vznik technické dominanty nadregionálního významu** **Připomínka č. 62 - 6.6.6 Nedostatečné vyhodnocení kumulativních vizuálních dopadů** **Připomínka č. 63 - 6.6.7 Narušení kulturní krajiny, historických dominant a pohledových vazeb** **Připomínka č. 64 - 6.6.8 Zásah do duchovní krajiny Mostkovy kapličky** **Připomínka č. 65 - 6.6.9 Nedostatečné hodnocení archeologických a kulturně-historických lokalit** **Připomínka č. 66 - 6.6.10 Absence objektivního hodnocení vizuální dominance a viditelnosti** **Připomínka č. 67 - 6.6.11 Světelné znečištění a ztráta noční krajiny** **Připomínka č. 68 - 6.6.12 Zásah do rekreační a estetické funkce krajiny** **Připomínka č. 69 - 6.6.13 Absence transparentní metodiky hodnocení krajinného rázu** **6.7 Bezpečnost, letectví, obrana státu a integrovaný záchranný systém** **Připomínka č. 70 - 6.7.1 Nedostatečné posouzení vlivů na radarové systémy a bezpečnost leteckého provozu** **Připomínka č. 71 - 6.7.2 Nedostatečné posouzení dopadů na obranu státu a vojenské zájmy** **Připomínka č. 72 - 6.7.3 Nedostatečné vyhodnocení rizik pro integrovaný záchranný systém** **Připomínka č. 73 - 6.7.4 Absence hodnocení havarijních scénářů a krizové připravenosti** **Připomínka č. 74 - 6.7.5 Rizika havárií větrných elektráren a ohrožení obyvatelstva** **Připomínka č. 75 - 6.7.6 Rizika havárií a kontaminace půdy a vod** **Připomínka č. 76 - 6.7.7 Absence komplexního krizového a havarijního modelování** **Připomínka č. 77 - 6.7.8 Nepřípustné odkládání bezpečnostních rizik do navazujících řízení** **Připomínka č. 78 - 6.7.9 Nepřipravenost systému požární ochrany na havárie větrných elektráren** **Připomínka č. 79 - 6.7.10 Nedostatečné posouzení rizika námrazy na lopatkách větrných elektráren a odhazování ledových fragmentů** **Připomínka č. 80 - 6.7.11 Ohrožení bezpečnosti sportovních létajících zařízení** **6.8 Hmotné statky** **Připomínka č. 81 - 6.8.1 Pokles hodnoty nemovitostí a omezení pokojného užívání majetku** **Připomínka č. 82 - 6.8.2 Nepřímé omezení vlastnického práva a zásah do kvality bydlení** **Připomínka č. 83 - 6.8.3 Rekreační hodnota krajiny a ekonomické dopady na území**	

Poř.č.	Připomínkové místo	Číslo jednací	Článek	AO	Připomínka	Vyhodnocení
					Připomínka č. 84 - 6.8.4 Poškození místní infrastruktury a dopady stavební fáze **Připomínka č. 85 - 6.8.5 Omezení budoucího rozvoje obcí a blokace území** **Připomínka č. 86 - 6.8.6 Ekonomické oslabení obcí a ztráta vyjednávací pozice samospráv** **6.9 Nedostatečné vyhodnocení environmentálních dopadů a připojení k přenosové soustavě** **Připomínka č. 87 - 6.9.1 Nedostatečné vyhodnocení environmentálních dopadů stavební fáze a souvisejících zásahů do území** **Připomínka č. 88 - 6.9.2 Nedostatečné vyhodnocení odpadů, materiálových toků a provozních environmentálních rizik** **Připomínka č. 89 - 6.9.3 Nedostatečné vyhodnocení ukončení životnosti a likvidace zařízení** **Připomínka č. 90 - 6.9.4 Nevratné zásahy do podloží, absence strategie obnovy území a nedostatečné vyhodnocení dlouhodobých dopadů životního cyklu** **Připomínka č. 91 - 6.9.5 Nedostatečné vyhodnocení možností připojení větrných elektráren do elektrizační soustavy a souvisejících zásahů do území** **6.10 Rozpor návrhu územního opatření o vymezení AOV47 Bukovec s územními plány obcí** **Připomínka č. 92 - 6.10.1 Rozpor s územním plánem obce Bořetín** **Připomínka č. 93 - 6.10.2 Rozpor s územním plánem obce Drunče** **Připomínka č. 94 - 6.10.3 Rozpor s územním plánem obce Psárov** **Připomínka č. 95 - 6.10.4 Rozpor s územním plánem obce Březina** **Připomínka č. 96 - 6.10.5 Rozpor s územním plánem obce Hojovice** **Připomínka č. 97 - 6.10.6 Rozpor s územním plánem obce Mnich** **Připomínka č. 98 - 6.10.7 Rozpor s územním plánem obce Černovice** **Připomínka č. 99 - 6.10.8 Nevyhodnocené dopady akceleračních oblastí na územní plánování a výkon samosprávy, absence metodiky** **7.1 Absence řádného hodnocení kumulativních a synergických vlivů** **Připomínka č. 100 - 7.1.1 Absence komplexního regionálního hodnocení kumulativních a synergických vlivů** **Připomínka č. 101 - 7.1.2 Kumulativní hlukové zatížení, vibrace a synergické působení více větrných parků** **Připomínka č. 102 - 7.1.3 Kumulativní vizuální dopady, světelné efekty a industrializace krajiny** **Připomínka č. 103 - 7.1.4 Kumulativní psychosociální dopady a omezení rozvoje obcí** **Připomínka č. 104 - 7.1.5 Kumulativní ekologické dopady, fragmentace krajiny a migrační bariéry** **7.2 Nepřípustné odkládání a přenášení posouzení vlivů do navazujících fází rozhodování** **Připomínka č. 105 - 7.2.1 Nepřípustné odkládání podstatných vlivů do navazujících řízení** **Připomínka č. 106 - 7.2.2 Rozpor s principem prevence a účelem strategického posuzování vlivů na životní prostředí** **Připomínka č. 107 - 7.2.3 Nepřípustné přenášení kumulativních a synergických vlivů do individuálních EIA** **Připomínka č. 108 - 7.2.4 Omezení účinné participace veřejnosti a dotčených obcí** **7.3 Nepřezkoumatelnost Dokumentace SEA i návrhu územního opatření** **Připomínka č. 109 - 7.3.1 Nepřezkoumatelnost z důvodu vysoké míry modelovosti a neurčitosti záměru** **Připomínka č. 110 - 7.3.2 Nejistota modelových scénářů a absence preventivního přístupu** **Připomínka č. 111 - 7.3.3 Nepřezkoumatelnost kumulativních a synergických vlivů při neznámých parametrech budoucí výstavby** **Připomínka č. 112 - 7.3.4 Neurčitost technických parametrů a nemožnost objektivního posouzení vlivů na krajinu a veřejné zdraví** **Připomínka č. 113 - 7.3.5 Absence modelu výstavby VTE** **7.4 Nedostatečnost podmínek a zmírňujících opatření** **Připomínka č. 114 - 7.4.1 Nedostatečně konkrétní a nevynutitelné zmírňující opatření**	

Poř.č.	Připomínkové místo	Číslo jednací	Článek	AO	Připomínka	Vyhodnocení
					Připomínka č. 115 - 7.4.2 Absence metodiky hodnocení účinnosti mitigací a nepřezkoumatelnost bodového systému **Připomínka č. 116 - 7.4.3 Nedostatečně prokázaná účinnost opatření pro ochranu biodiverzity** **Připomínka č. 117 - 7.4.4 Nedostatečnost monitoringu a absence adaptivního managementu** **7.5 Vnitřní rozpory v hodnocení kumulativních a synergických vlivů a nedostatečnost monitoringu** **Připomínka č. 118 - 7.5.1 Vnitřní rozpor mezi identifikovanými riziky a závěrem o přijatelnosti** **Připomínka č. 119 - 7.5.2 Nedostatečné hodnocení kumulativních a synergických vlivů** **Připomínka č. 120 - 7.5.3 Absence hodnocení dlouhodobého vývoje území** **Připomínka č. 121 - 7.5.4 Nedostatečnost monitoringu a nepřípustné přenášení nejistot do budoucna** **7.6 Absence variantního řešení a minimalizace konfliktů v území** **Připomínka č. 122 - 7.6.1 Absence skutečného variantního řešení** **Připomínka č. 123 - 7.6.2 Rozpor s principem minimalizace územních konfliktů** **Připomínka č. 124 - 7.6.3 Nedostatečné prostorové a koncepční porovnání variant** **Připomínka č. 125 - 7.6.4 Absence transparentního prostorového hodnocení konfliktnosti území** **Připomínka č. 126 - 7.6.5 Nedostatečné odůvodnění výběru AOV47 – Bukovec** **7.7 Rozpor dokumentace SEA a návrhu územního opatření s odbornými podklady krajů v oblasti územního plánování** **Připomínka č. 127 - 7.7.1 Rozpor se ZUR Jihočeského kraje a souvisejícími dokumenty** **Připomínka č. 128 - 7.7.2 Rozpor s platným usnesením zastupitelstva kraje Vysočina** **Připomínka č. 129 - 7.7.3 Rozpor se Strategií ochrany krajinného rázu kraje Vysočina a její revizi z roku 2024** **Připomínka č. 130 - 7.7.4 Nerovný a netransparentní přístup při zohlednění územně plánovacích podkladů krajů** **7.8 Netransparentní a nepřezkoumatelná klasifikace dokumentace SEA v návrhu územního opatření** **Připomínka č. 131 - 7.8.1 Absence konkrétní metodiky klasifikace SEA, přičemž hodnocení je proto nepřezkoumatelné, netransparentní a neumožňuje ověřit, zda byly jednotlivé vlivy vyhodnoceny objektivně, konzistentně a reprodukovatelně.** **Připomínka č. 132 - 7.8.2 Neobjektivita hodnocení SEA** **Připomínka č. 133 - 7.8.3 Rozpor s metodikou a závaznými požadavky na vyhodnocení SEA** **Připomínka č. 134 - 7.9 Absence dostatečných podkladů k hodnocení SEA** **7.10 Rozpor koncepce Změny č. 2 URP a návrhu územního opatření o vymezení AOV 47 Bukovce včetně související dokumentace s politikou krajů v oblasti OZE a reálným stavem rozvoje OZE v krajích. Rozpor s politikou státu v oblasti OZE** **Připomínka č. 135 - 7.10.1 Rozpor s politikou kraje Vysočina a stavem rozvoje OZE v Kraji Vysočina** **Připomínka č. 136 - 7.10.2 Rozpor s politikou Jihočeského kraje a stavem rozvoje OZE v Jihočeském kraji** **Připomínka č. 137 - 7.10.3 Rozpor s energetickou politikou a strategií ČR** **Připomínka č. 138 - 7.11. Neúplné publikované informace pořizovatelem Změny č. 2 URP ČR** **Připomínka č. 139 - 7.12. Provedení průzkumů neautorizovanými osobami** **8.1 Koncepčně chybný nástroj územního plánování ve formě změny Územního rozvojového plánu ČR** **Připomínka č. 140 - 8.1.1 Nedostatečné posouzení SEA a koncepčně chybný nástroj územního plánování ve formě změny Územního rozvojového plánu převážně vylučuje EIA** **Připomínka č. 141 - 8.1.2 Rozpor s metodikou Ministerstva životního prostředí i zákonem o urychlení využívání obnovitelných zdrojů energie** **Připomínka č. 142 - 8.1.3 Územní opatření jsou koncipována tak, že plošně a předem deklarují přípustnost rozsáhlých energetických staveb v území**	

					8.2 Nedostatečné odůvodnění výběru lokality a rozpor s deklarovanými kritérii **Připomínka č. 143 - 8.2.1 Rozpor návrhu akceleračních oblastí se zadáním Změny č. 2 ÚRP, zákonem č. 249/2025 Sb. a cíli směrnice RED III** **Připomínka č. 144 - 8.2.2 Nedostatečné odůvodnění výběru lokality a absence transparentního multikriteriálního hodnocení** **Připomínka č. 145 - 8.2.3 Rozpor s principem „least-conflict siting" a nedostatečné zohlednění sociální přijatelnosti** **Připomínka č. 146 - 8.2.4 Nedostatečné vyhodnocení kumulativních krajinných a vizuálních vlivů** **Připomínka č. 147 - 8.2.5 Nedostatečné zohlednění biodiverzity a environmentálních konfliktů při výběru lokalit** **Připomínka č. 148 - 8.2.6 Nejednoznačnost zadání i odůvodnění vymezení jednotlivých oblastí, resp. nevymezení oblastí splňujících kritéria nastavená v zadání, absence kritérií.** **Připomínka č. 149 - 8.2.7 Naplňování cílů v oblasti obnovitelných zdrojů energie musí vycházet z reálného investičního potenciálu území.** **Připomínka č. 150 - 8.2.8 Neefektivita vymezení akcelerační oblasti Bukovec** **Připomínka č. 151 - 8.2.9 Nerovný přístup k vynětí některých akceleračních oblastí z návrhu Změny č. 2 URP** **8.3 Rozpor s Územním rozvojovým plánem České republiky, principem minimalizace dopadů a neprokázání veřejného zájmu** **Připomínka č. 152 - 8.3.1 Rozpor s deklarovanými principy Územního rozvojového plánu České republiky** **Připomínka č. 153 - 8.3.2 Neprokázání proporcionality a převažujícího veřejného zájmu** **Připomínka č. 154 - 8.3.3 Rozpor s deklarovanými klimatickými a environmentálními přínosy** **Připomínka č. 155 - 8.3.4 Vnitřní rozpory mezi deklarovanými cíli ÚRP a konkrétním vymezením AOV47** **8.4 Nepřiměřenost zásahu a neprokázání převahy veřejného zájmu** **Připomínka č. 156 - 8.4.1 Absence objektivního testu proporcionality** **Připomínka č. 157 - 8.4.2 Nepřiměřenost zásahu do krajiny a životního prostředí** **Připomínka č. 158 - 8.4.3 Nepřiměřenost zásahu do kvality života a obytného prostředí** **Připomínka č. 159 - 8.4.4 Nepřiměřenost zásahu do vlastnických práv a pokojného užívání majetku** **Připomínka č. 160 - 8.4.5 Nepřiměřenost zásahu při existenci méně konfliktních alternativ** **Připomínka č. 161 - 8.4.6 Neprokázání převažujícího veřejného zájmu** **Připomínka č. 162 - 9.1 Rozpor se zákonem č. 249/2025 Sb., o urychlení využívání obnovitelných zdrojů energie** **Připomínka č. 163 - 9.2 Rozpor se zákonem č. 100/2001 Sb., o posuzování vlivů na životní prostředí** **Připomínka č. 164 - 9.3 Rozpor se zákonem č. 114/1992 Sb., o ochraně přírody a krajiny** **Připomínka č. 165 - 9.4 Rozpor se zákonem č. 254/2001 Sb., o vodách a o změně některých zákonů (vodní zákon)** **Připomínka č. 166 - 9.5 Rozpor se zákonem č. 334/1992 Sb., o ochraně zemědělského půdního fondu** **Připomínka č. 167 - 9.6 Rozpor se zákonem č. 289/1995 Sb., o lesích a o změně a doplnění některých zákonů (lesní zákon)** **Připomínka č. 168 - 9.7 Rozpor se zákonem č. 258/2000 Sb., o ochraně veřejného zdraví** **Připomínka č. 169 - 9.8 Rozpor se zákonem č. 500/2004 Sb., správní řád** **Připomínka č. 170 - 9.9 Rozpor s principem předběžné opatrnosti** **Připomínka č. 171 - 9.10 Rozpor s principem legitimního očekávání** **Připomínka č. 172 - 9.11. Judikatura Nejvyššího správního soudu ČR** **Připomínka č. 173 - 10.1 Rozpor se směrnicí Evropského parlamentu a Rady 2001/42/ES o posuzování vlivů některých plánů a programů na životní prostředí** **Připomínka č. 174 - 10.2 Rozpor se směrnicí Rady 92/43/EHS o ochraně přírodních stanovišť, volně žijících živočichů a planě rostoucích rostlin (tzv. směrnice o stanovištích)** **Připomínka č. 175 - 10.3 Rozpor se směrnicí Evropského parlamentu a Rady 2011/92/EU o posuzování vlivů některých veřejných a soukromých záměrů na životní prostředí (EIA)** **Připomínka č. 176 - 10.4 Rozpor se směrnicí Evropského parlamentu a Rady (EU) 2023/2413 (RED III)**	

Poř.č.	Připomínkové místo	Číslo jednací	Článek	AO	Připomínka	Vyhodnocení
					Připomínka č. 177 - 10.5 Rozpor s Aarhuskou úmluvou (Úmluva o přístupu k informacím, účasti veřejnosti na rozhodování a přístupu k právní ochraně v záležitostech životního prostředí Sdělení č. 124/2004 Sb. m. s.) **Připomínka č. 178 - 10.6 Rozpor s Evropskou úmluvou o krajině (European Landscape Convention, ETS No. 176)** **11.1. Porušení rovnosti před zákonem** **Připomínka č. 179 - 11.1.1 Porušení rovnosti před zákonem dle čl. 3 odst. 1 Listiny základních práv a svobod** **Připomínka č. 180 - 11.1.2 Porušení čl. 4 odst. 3, 4 Ústavy České republiky** **Připomínka č. 181 - 11.2 Porušení čl. 7 Ústavy České republiky** **Připomínka č. 182 - 11.3 Porušení čl. 6, odst. 1 Ústavy České republiky** **Připomínka č. 183 - 11.4 Porušení čl. 11, odst. 1 Ústavy České republiky** **Připomínka č. 184 - 11.5 Porušení čl. 11, odst. 3 Ústavy České republiky** **Připomínka č. 185 - 11.6 Porušení čl. 12, odst. 1, věta první Ústavy České republiky** **Připomínka č. 186 - 11.7. Porušení čl. 10 Ústavy České republiky** **Připomínka č. 187 - 12.1 Nevhodné použití Změny č.2 Územního rozvojového plánu ČR jako nástroje k dosažení deklarovaného účelu** **Připomínka č. 188 - 12.2 Z odůvodnění návrhu Změny č. 2 Územního rozvojového plánu ČR nevyplývá, proč je nutné do práva na samosprávu zasáhnout.** **Připomínka č. 189 - 12.3 Utajení procesu tvorby návrhu Změny č. 2 Územního rozvojového plánu ČR a protiprávní délka lhůty k vyjádření a nepřípustné omezení účinné participace veřejnosti a obcí** **Připomínka č. 190 - 12.4 Jiné varianty řešení účelu Změny č. URP a s tím související nepřiměřenost zásahu do práva na samosprávu a zvoleného postupu vzhledem k platné legislativě** **Připomínka č. 191 - 12.5 Rozpor s právem EU a se ZOZE a s tím související nepřiměřenost zásahu do práva na samosprávu a zvoleného postupu vzhledem k platné legislativě** **12.6. Nesouhlas dotčených obcí a veřejnosti, místní referendum a hromadná petice** **Připomínka č. 192 - 12.6.1 Jednotný nesouhlas samospráv v akcelerační oblasti č. 47 Bukovec** **Připomínka č. 193 - 12.6.2 Nesouhlas veřejnosti a hromadná petice** **Připomínka č. 194 - 12.7 Nesouhlas krajů, krajských úřadů a Senátu Parlamentu České republiky s vymezováním akceleračních oblastí** **Připomínka č. 195 - 12.8 Sociální polarizace venkovských komunit a narušení komunitní soudržnosti a absence hodnocení sociální přijatelnosti a společenské akceptace návrhu** **Připomínka č. 196 - 12.9 Nepřiměřenost zásahu do práva obcí na samosprávu** **VI. PŘIPOMÍNKY K NEDOSTATKŮM V DOKUMENTACI SEA, NÁVRHU ÚZEMNÍHO OPATŘENÍ O VYMEZENÍ AOV Č. 47 BUKOVEC, NÁVRHU ZMĚNY Č. 2 URP ČR A JEJICH ODŮVODNĚNÍ OHLEDNĚ KONKRÉTNÍCH SLOŽEK ŽIVOTNÍHO PROSTŘEDÍ A DALŠÍCH KONKRÉTNÍCH VLIVŮ** **6.1 Rozpor s ochranou vod, hydrogeologických poměrů a vodních zdrojů** **6.1.1 Nesprávně zjištěný skutkový stav – ochranná pásma vodních zdrojů, zdroje pitné vody, povrchové vody** Citace SEA: *AO protéká Brusník a Hojovický potok.* *AO je vymezena mimo záplavová území a mimo plochy povrchových vod a nevede ke zhoršení odtokových poměrů v území. Nenacházejí se zde ochranná pásma vodních zdrojů. Vlivy na povrchové a podzemní vody mohou nastat jen v době výstavby vlivem havárie vozidel nebo stavebních mechanismů (vliv je statisticky nepravděpodobný), při provozu může potenciálně nastat únik mazadel a trafoolejů – zanedbatelný vliv. Toto bude řešeno v navazujícím řízení zpracováním havarijních plánů, zajištěním sanačních prostředků.* *Podmínky a zmírňující opatření ÚO: Stanovena podmínka na ochranu mokřadů, pramenišť, vodních ploch a toků vyjma nezbytných křížení liniové dopravní a technické infrastruktury s vodním tokem.*	

Poř.č.	Připomínkové místo	Číslo jednací	Článek	AO	Připomínka	Vyhodnocení
					Opatření SEA: Navržené podmínky a zmírňující opatření ÚO řešeny dostatečně, bez dalšího návrhu dle SEA. *Bodově ohodnocený vliv 0* Na základě tohoto tvrzení dokumentace dochází k závěru, že vlivy na podzemní a povrchové vody budou nulové nebo pouze zanedbatelné. Tento závěr a bodové hodnocení jsou ve značném rozporu se skutečným stavem území: a) V území akcelerační oblasti AOV47 se nacházejí evidovaná ochranná pásma vodních zdrojů konkrétně ochranné pásmo evidenčního čísla 00299703 – Drunče, Březina (a i přímo tento chráněný vrt S01) a ochranné pásmo evidenčního čísla 00323810 – Hojovice (studna S), **jejichž podmínky vylučují výstavbu uvažovaného typu staveb** b) dále a v blízkosti hranice AOV Bukovec 47 ochranné pásmo podzemního zdroje vody Vlkosovice č. 00250510 (jímací zářezy), a podzemního zdroje vody Dobešov č. 00196610, která jsou všechna vedena ve státní databázi ochranných pásem vodních zdrojů na portálu voda.gov.cz  *Obr.: Mapový výřez z aplikace ISVS-VODA zobrazující ochranná pásma vodních zdrojů v oblasti AOV47 Bukovec* b) Současně nejsou zohledněny další využívané zdroje pitné vody v Psárově (zdroj pitné vody pro obyvatelstvo uvedený i v nákresu AOV 47) a Bořetíně (zejména stávající obecní vrt o hloubce 50m a vodojem, oboje ve vzdálenosti do 300m od hranice AOV47, dtto plánovaný obecní vrt a přívod k vodojemu) ani závislost obyvatel na individuálních studních. c) Dále se nachází v území dalších asi 10 bezejmenných toků, nejenom výše dva pojmenované potoky, viz příslušné mapy vodni-nadrze-mapa | ISVS Voda d) Dále se v území nachází nejméně 4 vodní nádrže, je jednoduše patrno na mapy.com. e) Dále se přímo v AOV nebo v okolí nachází řada prameniš a mokřadů, viz např. mapy.com. Např. v k.ú. Drunče se nachází cenné rašelinné mokřady a další biotopy.	

Poř.č.	Připomínkové místo	Číslo jednací	Článek	AO	Připomínka	Vyhodnocení
					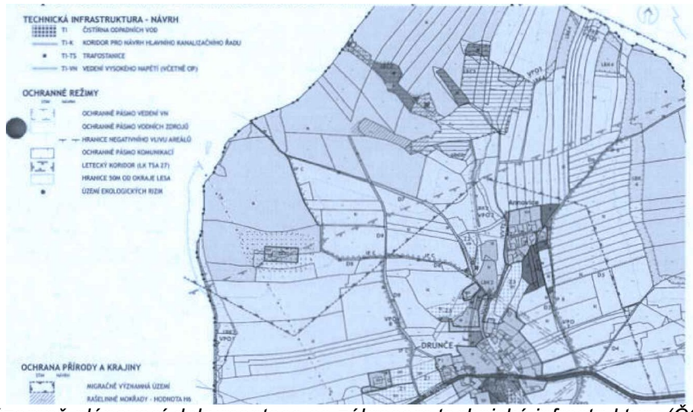 *Obr.: Výřez územně plánovací dokumentace se zákresem technické infrastruktury (ČOV, kanalizace, trafostanice, vedení VN), ochranných režimů a ochrany přírody a krajiny v okolí obce Drunče* Nezohlednění těchto ochranných pásem, zdrojů pitné vody, povrchových toků, povrchových vod, pramenišť a mokřadů znamená, že dokumentace nepracuje s reálnými limity území a podhodnocuje rizika pro podzemní i povrchové vody a vodní zdroje. Takový postup je v rozporu s § 3 zákona č. 500/2004 Sb., správní řád, který ukládá správním orgánům povinnost zjistit skutečný stav věci, o němž nejsou důvodné pochybnosti. Současně je návrh v rozporu se zákonem č. 254/2001 Sb., o vodách a o změně některých zákonů (vodní zákon), který stanoví povinnost chránit podzemní vody, vodní zdroje a jejich ochranná pásma. Dokumentace SEA je proto v této části nepřezkoumatelná, protože vychází z nesprávného skutkového stavu a neobsahuje správné vyhodnocení limitů území. Návrh řešení: Požaduji opravu skutkového stavu v dokumentaci SEA, doplnění ochranných pásem vodních zdrojů do všech podkladů a nové vyhodnocení vlivů na podzemní vody a vodní zdroje. Pokud nebude možné uvedené nedostatky objektivně a přezkoumatelně odstranit, požaduji vypuštění akcelerační oblasti AOV47 – Bukovec a souvisejícího územního opatření z návrhu Změny č. 2 Územního rozvojového plánu ČR. Zdroje: MINISTERSTVO ZEMĚDĚLSTVÍ ČR. Ochranná pásma vodních zdrojů – mapová aplikace [online]. Dostupné z: https://voda.gov.cz/?page=ochranna-pasma-mapa. [cit. 18. 5. 2026]. ČESKÁ REPUBLIKA. Zákon č. 500/2004 Sb., správní řád [online]. Dostupné z: https://www.zakonyprolidi.cz/cs/2004-500. [cit. 18. 5. 2026]. ČESKÁ REPUBLIKA. Zákon č. 254/2001 Sb., o vodách a o změně některých zákonů (vodní zákon) [online]. Dostupné z: https://www.zakonyprolidi.cz/cs/2001-254. [cit. 18. 5. 2026]. **6.1.2 Nepřípustné odkládání posouzení vlivů na vody do navazujících řízení** Dokumentace SEA **neobsahuje vlastní posouzení rizik kontaminace** podzemních vod, havárií ani možných dopadů provozu větrných elektráren na vodní režim území. Posouzení těchto vlivů je odkládáno do budoucích navazujících řízení prostřednictvím havarijních plánů, budoucích technických opatření a dalších podmínek, které mají být řešeny až ve fázi konkrétních záměrů. Dokumentace současně **neobsahuje konkrétní vyhodnocení rizik úniků** technických kapalin, rozsahu možného zasažení podzemních vod ani vyhodnocení dopadů na individuální studny a lokální zdroje pitné vody. **Takový postup neumožňuje objektivně posoudit, zda je navržená akcelerační oblast z hlediska ochrany vodních zdrojů a hydrogeologických poměrů vůbec přípustná již na úrovni SEA.** Takový postup je v rozporu se zákonem č. 100/2001 Sb., o posuzování vlivů na životní prostředí, který vyžaduje vyhodnocení podstatných vlivů návrhu již na úrovni koncepce. Současně je návrh v rozporu s principem prevence a principem předběžné opatrnosti, které vyžadují, aby možná rizika pro životní prostředí byla posouzena před přijetím rozhodnutí, nikoliv až v navazujících řízeních.	

Poř.č.	Připomínkové místo	Číslo jednací	Článek	AO	Připomínka	Vyhodnocení
					Dokumentace SEA je proto v této části nepřezkoumatelná, protože zásadní posouzení vlivů na vody a vodní zdroje nepřípustně přesouvá do budoucích fází přípravy záměru. Návrh řešení: Požaduji doplnění SEA o konkrétní vyhodnocení rizik kontaminace podzemních vod, havárií technických kapalin, dopadů na individuální studny a lokální zdroje pitné vody a o úplné posouzení vlivů na vodní režim území již na úrovni této koncepce. Pokud nebude možné uvedené nedostatky objektivně a přezkoumatelně odstranit, požaduji vypuštění akcelerační oblasti AOV47 – Bukovec a souvisejícího územního opatření z návrhu Změny č. 2 Územního rozvojového plánu ČR. Zdroje: ČESKÁ REPUBLIKA. Zákon č. 100/2001 Sb., o posuzování vlivů na životní prostředí a o změně některých souvisejících zákonů (zákon o posuzování vlivů na životní prostředí) [online]. Dostupné z: https://www.zakonyprolidi.cz/cs/2001-100. [cit. 18. 5. 2026]. **6.1.3 Absence závazných limitů pro zakládání větrných elektráren** Dokumentace SEA ani návrh územního opatření nestanovují konkrétní a závazné limity pro zakládání větrných elektráren z hlediska ochrany podzemních vod a hydrogeologických poměrů území. Územní opatření stanovuje pouze obecný odstup 8 m od vodních toků a neobsahuje žádné specifické hydrogeologické limity pro hlubinné zakládání větrných elektráren. Dokumentace neobsahuje minimální vzdálenosti základových konstrukcí od vodních zdrojů, individuálních studní ani ochranných pásem vodních zdrojů. Současně nejsou stanovena zákazová pásma pro hlubinné zakládání v hydrogeologicky citlivých lokalitách ani podmínky pro omezení zásahů do puklinového horninového prostředí. **Podmínky realizace záměru jsou formulovány pouze obecně a neurčitě, bez konkrétních hydrogeologických omezení a bez vyhodnocení rozsahu možných zásahů do podzemních vodních systémů.** V důsledku toho není možné objektivně posoudit, zda navržené podmínky dostatečně chrání vodní zdroje a hydrogeologickou stabilitu území. Takový postup je v rozporu s požadavky na přezkoumatelnost opatření obecné povahy podle § 172 zákona č. 500/2004 Sb., správní řád, protože návrh nestanovuje dostatečně určité a konkrétní podmínky ochrany vodních zdrojů a hydrogeologických poměrů. Současně je návrh v rozporu se zákonem č. 254/2001 Sb., vodní zákon, který ukládá povinnost chránit podzemní vody a předcházet jejich ohrožení. Dokumentace SEA je proto v této části nepřezkoumatelná a neumožňuje ověřit, zda navržené řešení poskytuje dostatečnou ochranu vodních zdrojů a hydrogeologické stability území. Návrh řešení: Požaduji doplnění konkrétních a závazných limitů pro zakládání větrných elektráren, zejména stanovení minimálních vzdáleností od vodních zdrojů a individuálních studní, vymezení zákazových pásem v hydrogeologicky citlivých lokalitách a stanovení podmínek pro ochranu puklinových kolektorů a podzemních vod. Pokud nebude možné uvedené nedostatky objektivně a přezkoumatelně odstranit, požaduji vypuštění akcelerační oblasti AOV47 – Bukovec a souvisejícího územního opatření z návrhu Změny č. 2 Územního rozvojového plánu ČR. Zdroje: ČESKÁ REPUBLIKA. Zákon č. 500/2004 Sb., správní řád [online]. Dostupné z: https://www.zakonyprolidi.cz/cs/2004-500. [cit. 18. 5. 2026]. ČESKÁ REPUBLIKA. Zákon č. 254/2001 Sb., o vodách a o změně některých zákonů (vodní zákon) [online]. Dostupné z: https://www.zakonyprolidi.cz/cs/2001-254. [cit. 18. 5. 2026]. **6.1.4 Nedostatečné geologické posouzení poddolovaných území** Dokumentace SEA neobsahuje dostatečné geologické a hydrogeologické posouzení poddolovaných území a souvisejících geologických rizik v akcelerační oblasti AOV47 – Bukovec. Dokumentace sice zmiňuje existenci dvou poddolovaných území v katastrálním území Hojovice, neobsahuje však jejich konkrétní geologické ani hydrogeologické vyhodnocení, posouzení stability podloží ani vyhodnocení dopadů zakládání větrných elektráren na tato území. Současně dokumentace neobsahuje odborné posouzení možných dopadů stavebních zásahů na stabilitu horninového prostředí ani vyhodnocení souvisejících hydrogeologických rizik.	

Poř.č.	Připomínkové místo	Číslo jednací	Článek	AO	Připomínka	Vyhodnocení
					V důsledku absence geologického a hydrogeologického posouzení nelze objektivně ověřit, zda realizace větrných elektráren nepovede k nepřiměřeným zásahům do stability podloží a hydrogeologických poměrů území. Odůvodnění Změny č. 2 ÚRP uvádí, že dotčení poddolovaných území bude kompenzováno v rámci souběžně zpracovaného územního opatření. Samotné územní opatření však žádná konkrétní geologická, hydrogeologická ani technická kompenzační opatření pro poddolovaná území nestanovuje a dokumentace současně neobsahuje odborné geologické posouzení těchto rizik. Dokumentace je proto vnitřně rozporná a nepřezkoumatelná. Takový postup je v rozporu s § 3 zákona č. 500/2004 Sb., správní řád, protože skutkový stav území nebyl zjištěn v rozsahu nezbytném pro posouzení možných geologických a hydrogeologických rizik. Současně je dokumentace v rozporu s požadavky na přezkoumatelnost opatření obecné povahy podle § 172 zákona č. 500/2004 Sb., správní řád, protože neobsahuje dostatečné odborné podklady pro posouzení vhodnosti území pro zakládání větrných elektráren. Návrh řešení: Požaduji doplnění geologického průzkumu území, vyhodnocení rozsahu poddolovaných oblastí, posouzení stability podloží a odborné vyhodnocení možných hydrogeologických dopadů zakládání větrných elektráren. Pokud nebude možné uvedené nedostatky objektivně a přezkoumatelně odstranit, požaduji vypuštění akcelerační oblasti AOV47 – Bukovec a souvisejícího územního opatření z návrhu Změny č. 2 Územního rozvojového plánu ČR. Zdroje: ČESKÁ REPUBLIKA. Zákon č. 500/2004 Sb., správní řád [online]. Dostupné z: https://www.zakonyprolidi.cz/cs/2004-500. [cit. 18. 5. 2026]. **6.1.5 Nedostatečné posouzení ochranných pásem vodních zdrojů a individuálních studní** Návrh AOV47 – Bukovec je v rozporu s principem prevence a ochrany vodních zdrojů podle zákona č. 254/2001 Sb., vodní zákon, neboť dokumentace SEA neobsahuje dostatečné hydrogeologické posouzení dopadů na individuální studny, mělké zdroje podzemní vody a ochranná pásma vodních zdrojů. Dokumentace SEA neobsahuje použitelný hydrogeologický průzkum ani modelování proudění podzemních vod ve vztahu k individuálním studnám a lokálním zdrojům pitné vody. Území je přitom charakteristické výskytem mělkých puklinových akviferů, které jsou mimořádně citlivé na zásahy do horninového prostředí. Studie Shapiro a Falcone (2022) potvrzuje, že mělké puklinové akvifery a individuální venkovské zdroje vody vykazují vysokou zranitelnost vůči lokálním změnám infiltrace, proudění podzemních vod a kontaminaci. Studie Lee et al. (2020) dále potvrzuje vysokou citlivost individuálních studní na lokální hydrogeologické podmínky, infiltrační procesy a změny kvality podzemních vod. Výzkum Al-Muqdadi a Merkel (2012) současně upozorňuje, že proudění podzemních vod v puklinových systémech je soustředěno pouze do omezeného počtu hydraulicky aktivních zón, které mohou být citlivé i na lokální stavební zásahy. Studie Kozar et al. (2025) dále potvrzuje, že hydrogeologické poměry puklinových akviferů jsou velmi citlivé na mechanické zásahy a změny napětí v horninovém prostředí. Dokumentace SEA současně neobsahuje vyhodnocení možných dopadů na vydatnost individuálních studní ani posouzení rizik pro lokální zdroje pitné vody. V této části je proto dokumentace nepřezkoumatelná, protože neumožňuje objektivně vyhodnotit možné dopady návrhu na hydrogeologickou stabilitu území a zásobování obyvatel pitnou vodou. Návrh řešení: Požaduji doplnění použitelného hydrogeologického průzkumu, modelování proudění podzemních vod, vyhodnocení dopadů na individuální studny a ochranná pásma vodních zdrojů, posouzení rizik změn vydatnosti a kvality podzemních vod a doplnění kumulativního hodnocení hydrogeologických dopadů celé akcelerační oblasti. Pokud nebude možné uvedené nedostatky objektivně a přezkoumatelně odstranit, požaduji vypuštění akcelerační oblasti AOV47 – Bukovec a souvisejícího územního opatření z návrhu Změny č. 2 Územního rozvojového plánu ČR.	

<table>
<tr><th>Poř.č.</th><th>Připomínkové místo</th><th>Číslo jednací</th><th>Článek</th><th>AO</th><th>Připomínka</th><th>Vyhodnocení</th></tr>
<tr><td></td><td></td><td></td><td></td><td></td><td>
Zdroje:
SHAPIRO, A. M. a FALCONE, J. A. Mapping Areas of Groundwater Susceptible to Transient Contamination Events from Rapid Infiltration into Shallow Fractured-Rock Aquifers [online]. USGS, 2022. Dostupné z: https://pubs.usgs.gov/publication/ofr20221093/full. [cit. 15. 5. 2026].
LEE, D. et al. Private Wells and Rural Health: Groundwater Contaminants of Emerging Concern [online]. 2020. Dostupné z: https://pubmed.ncbi.nlm.nih.gov/31994010/. [cit. 15. 5. 2026].
AL-MUQDADI, Sameh W. a MERKEL, Broder J. Interpretation of Groundwater Flow into Fractured Aquifer [online]. 2012. Dostupné z: https://www.researchgate.net/publication/258652997_Interpretation_of_Groundwater_Flow_into_Fractured_Aquifer. [cit. 15. 5. 2026].
KOZAR, M. D. et al. Factors affecting the distribution of water-bearing fractures in bedrock aquifers [online]. USGS Scientific Investigations Report, 2025. Dostupné z: https://pubs.usgs.gov/sir/2025/5044/sir20255044.pdf. [cit. 15. 5. 2026].

<u>6.1.6 Rizika zásahů do puklinových kolektorů a změn proudění podzemních vod</u>
Z dostupných podkladů dále vyplývá, že území akcelerační oblasti je tvořeno horninovým prostředím s puklinovou propustností, které je z hlediska hydrogeologie extrémně citlivé na zásahy do horninového masivu.
V takovém prostředí nelze vyloučit, že realizace rozsáhlých základových konstrukcí větrných elektráren, včetně betonových základů a souvisejících stavebních zásahů, povede ke změně proudění podzemních vod a k narušení hydrogeologických poměrů v území.
Tento aspekt nebyl v dokumentaci vůbec vyhodnocen, přestože se jedná o území s výskytem vodních zdrojů a ochranných pásem. V případě puklinového prostředí přitom může mít zásah lokálního charakteru plošné dopady, včetně ovlivnění vydatnosti zdrojů podzemních vod.
Celá lokalita AOV47 byla z hlediska záměru hodnocena Ministerstvem životního prostředí, přičemž ohledně ochrany podzemních vod došlo hodnocení k následujícímu výsledku, viz citace:
Komplexní analýza k.ú. Bořetín
Faktor Hodnocení citlivosti Hlavní argument
Podzemní vody Extrémní Puklinová propustnost krystalinika; riziko ztráty vody ve studnách.
Ochrana vod: KRITICKÉ RIZIKO.
Komplexní analýza k.ú. Březina
Faktor Hodnocení citlivosti Hlavní argument
Podzemní vody Extrémní Puklinová propustnost krystalinika a přímé ohrožení studní obyvatel.
1. Environmentální a vodohospodářské limity
Ochrana vod: KRITICKÝ LIMIT.
Komplexní analýza k.ú. Drunče
Faktor Hodnocení citlivosti Hlavní argument
Podzemní vody Extrémní Puklinová propustnost podloží; vysoké riziko ztráty vody v obecních studnách.
1. Environmentální a vodohospodářské limity
Ochrana vod: KRITICKÉ RIZIKO.
Komplexní analýza k.ú. Hojovice
Faktor Hodnocení citlivosti Hlavní argument
Podzemní vody Vysoká Riziko narušení puklinových kolektorů pitné vody pro obec.
Ochrana vod: Vysoké riziko.
Komplexní analýza k.ú. Vlkosovice
| Faktor | Hodnocení citlivosti | Hlavní argument |
|---|---|---|
| Podzemní vody | Extrémní | Puklinová propustnost podloží a přímé ohrožení soukromých studní. |
Ochrana vod: KRITICKÝ LIMIT.
Komplexní analýza k.ú. Dobešov
<table>
<tr><th>Faktor</th><th>Hodnocení citlivosti</th><th>Hlavní argument</th></tr>
</table>
</td><td></td></tr>
</table>

Poř.č.	Připomínkové místo	Číslo jednací	Článek	AO	Připomínka	Vyhodnocení
					<table><tr><td>**Podzemní vody**</td><td>Extrémní</td><td>Puklinová propustnost podloží a přímé ohrožení zdrojů pitné vody.</td></tr></table> 1. Environmentální a vodohospodářské limity Ochrana vod: KRITICKÝ LIMIT. Komplexní analýza k. ú. Psárov <table><tr><th>Faktor</th><th>Hodnocení citlivosti</th><th>Hlavní argument</th></tr><tr><td>**Podzemní vody**</td><td>Extrémní</td><td>Puklinová propustnost podloží a ohrožení zdrojů pitné vody pro obec.</td></tr></table> 1. Environmentální a vodohospodářské limity Ochrana vod: KRITICKÝ LIMIT. Komplexní analýza k. ú. Třiklasovice (obec Psárov) <table><tr><th>Faktor</th><th>Hodnocení citlivosti</th><th>Hlavní argument</th></tr><tr><td>**Podzemní vody**</td><td>Extrémní</td><td>Puklinová propustnost podloží a ohrožení zdrojů pitné vody pro obec. Riziko ztráty vody ve studních.</td></tr></table> 1. Environmentální a vodohospodářské limity Ochrana vod: Toto je kritický bod. Komplexní analýza k. ú. Chválkov (obec Mnich) <table><tr><th>Faktor</th><th>Hodnocení citlivosti</th><th>Hlavní argument</th></tr><tr><td>**Podzemní vody**</td><td>Extrémní</td><td>Puklinová propustnost krystalinika; riziko nevratné ztráty vody ve studnách.</td></tr></table> 1. Environmentální a vodohospodářské limity Ochrana vod: KRITICKÉ RIZIKO. Návrh AOV47 – Bukovec je v rozporu s požadavkem řádného vyhodnocení vlivů na životní prostředí, neboť dokumentace SEA nehodnotí rizika hlubinného zakládání větrných elektráren v puklinových horninových prostředích ani možné změny proudění podzemních vod **přičemž s ohledem na parametry AOV 47 dochází extrémnímu riziku ztráty zdrojů pitné vody pro místní obyvatelstvo.** Dokumentace SEA neobsahuje adekvátní hydrogeologické modelování ani hodnocení kumulativních dopadů hlubinného zakládání více větrných elektráren v rámci celé akcelerační oblasti. Studie Ofterdinger et al. (2019) potvrzuje, že rozsáhlé základové konstrukce mohou měnit hydraulickou vodivost hornin, směr proudění podzemních vod a narušovat přirozený režim puklinových kolektorů. Studie Page et al. (2018) současně upozorňují, že rozsáhlé betonové konstrukce mohou významně ovlivňovat hydrogeologické poměry horninového prostředí a lokálně měnit chemismus podzemních vod. Výzkum Soriano et al. (2020) dále potvrzuje citlivost individuálních vrtů a studní v puklinových akviferech na změny infiltrace a proudění podzemních vod. Studie Ofterdinger (2019) současně prokazuje, že změny v jedné části puklinového systému mohou ovlivnit širší hydrogeologické poměry a vydatnost vrtů i studní ve větší vzdálenosti od zásahu. Dokumentace SEA však tyto možné dopady vůbec nevyhodnocuje a neobsahuje žádné podklady umožňující objektivní posouzení hydrogeologických rizik. Metodické doporučení MŽP (2025) vyžaduje přezkoumatelný a preventivně orientovaný postup vyhodnocení SEA, založený na dostatečných odborných podkladech a identifikaci potenciálních rizik konkrétní lokality. Současně zdůrazňuje, že SEA má plnit funkci účinného nástroje prevence negativních vlivů na životní prostředí. Dokumentace však opakovaně používá závěry o nulových nebo zanedbatelných vlivech, aniž by byly podloženy podrobným hydrogeologickým modelováním, lokálním hydrogeologickým průzkumem nebo jiným konkrétním odborným vyhodnocením vztahujícím se k řešenému území. V případě podzemních vod je například uváděno, že „vlivy na podzemní vody se předpokládají nulové nebo zanedbatelné", přičemž závěr je odůvodněn zejména malou hloubkou založení VTE a omezeným rozsahem betonáže.	

Poř.č.	Připomínkové místo	Číslo jednací	Článek	AO	Připomínka	Vyhodnocení
					Pouhé konstatování malé hloubky založení VTE však samo o sobě nepředstavuje odborný podklad pro vyloučení možných zásahů do proudění podzemních vod, puklinových kolektorů nebo lokálních hydrogeologických vazeb. V situaci, kdy nejsou k dispozici adekvátní podklady umožňující ověření těchto závěrů, měl být v souladu s metodikou a principem prevence uplatněn opatrnější přístup odpovídající míře odborné nejistoty. Dokumentace proto vykazuje rozpor s metodickým požadavkem na přezkoumatelné a preventivní vyhodnocení vlivů. Dokumentace je proto v této části nepřezkoumatelná a neumožňuje ověřit, zda návrh nezpůsobí nepřiměřené zásahy do hydrogeologických poměrů území. Návrh řešení: Požaduji zohlednění výše uvedeného hodnocení extrémní citlivosti oblasti z hlediska ohrožení podzemních vod, doplnění hydrogeologického modelování, posouzení změn proudění podzemních vod, vyhodnocení kumulativních dopadů hlubinného zakládání větrných elektráren, analýzy vlivů na puklinové kolektory a individuální studny a doplnění odborného posouzení hydrogeologické stability území. Pokud nebude možné uvedené nedostatky objektivně a přezkoumatelně odstranit, požaduji vypuštění akcelerační oblasti AOV47 – Bukovec a souvisejícího územního opatření z návrhu Změny č. 2 Územního rozvojového plánu ČR. Zdroje: OFTERDINGER, U. et al. Groundwater in fractured bedrock environments [online]. Geological Society, London, Special Publications, 2019. Dostupné z: https://www.lyellcollection.org/doi/10.1144/SP479-2018-170. [cit. 15. 5. 2026]. PAGE, D. et al. Managed Aquifer Recharge in Sustainable Urban Water Management [online]. Water, 2018. Dostupné z: https://www.mdpi.com/2073-4441/10/3/239. [cit. 15. 5. 2026]. SORIANO, Mario A. et al. Evaluating Domestic Well Vulnerability to Contamination From Rapid Infiltration [online]. Water Resources Research, 2020. Dostupné z: https://agupubs.onlinelibrary.wiley.com/doi/10.1029/2020WR028005. [cit. 15. 5. 2026]. OFTERDINGER, U. et al. Groundwater in Fractured Bedrock Environments: Managing Catchment and Subsurface Resources – an introduction [online]. Geological Society, London, Special Publications, 2019. Dostupné z: https://www.researchgate.net/publication/330944279_Groundwater_in_Fractured_Bedrock_Environments_Managing_Catchment_and_Subsurface_Resources. [cit. 15. 5. 2026]. MINISTERSTVO ŽIVOTNÍHO PROSTŘEDÍ. Metodické doporučení Ministerstva životního prostředí ke zpracování vyhodnocení vlivů na životní prostředí pro územní opatření dle § 8 odst. 2 zákona č. 249/2025 Sb., o urychlení využívání některých obnovitelných zdrojů energie [online]. Praha: Ministerstvo životního prostředí, 2025. Dostupné z: https://portal.cenia.cz/eiasea/dokumenty/dokumentSoubor/2245/Metodick%C3%A9%20doporu%C4%8Den%C3%AD%20M%C5%BDP%20ke%20zpracov%C3%A1n%C3%AD%20vyhodnocen%C3%AD%20SEA%20pro%20%C3%9AO_%20final_15_12_25_pro_zve%C5%99ejn%C4%9Bn%C3%AD_IS_SEA.pdf. [cit. 22. 5. 2026]. **<u>6.1.7 Vibrace, mechanické zatížení a hydrogeologická stabilita území</u>** Dokumentace SEA nehodnotí dopady stavebních vibrací a dlouhodobého mechanického zatížení horninového prostředí způsobeného provozem větrných elektráren. Návrh AOV47 – Bukovec je proto v rozporu s požadavkem úplného a objektivního vyhodnocení vlivů na geologické a hydrogeologické poměry území. Studie Limberger et al. (2021) potvrzuje, že větrné elektrárny vytvářejí dlouhodobé seismické vibrace šířené horninovým prostředím. Výzkum Spangler a Nowack (2022) dále potvrzuje, že průmyslové vibrační zdroje mohou ovlivňovat šíření seismických signálů a mechanické poměry v horninovém prostředí. Tyto vlivy mohou být významné zejména v oblastech s mělkými puklinovými zvodněmi a individuálními studnami závislými na stabilitě lokálních hydrogeologických poměrů. Dokumentace SEA však neobsahuje geologické ani hydrogeologické posouzení přenosu vibrací, hodnocení možných změn puklinových systémů ani posouzení dopadů na stabilitu hydrogeologických poměrů. Dokumentace je proto v této části nepřezkoumatelná a neumožňuje objektivně posoudit možné dopady provozu větrných elektráren na hydrogeologickou stabilitu území. Návrh řešení:	

Poř.č.	Připomínkové místo	Číslo jednací	Článek	AO	Připomínka	Vyhodnocení
					Požaduji doplnění geologického a hydrogeologického posouzení vibrací a mechanického zatížení území, analýzy přenosu seismických vibrací horninovým prostředím, vyhodnocení dopadů na puklinové zvodně a individuální studny a doplnění odborného hodnocení dlouhodobé hydrogeologické stability území. Pokud nebude možné uvedené nedostatky objektivně a přezkoumatelně odstranit, požaduji vypuštění akcelerační oblasti AOV47 – Bukovec a souvisejícího územního opatření z návrhu Změny č. 2 Územního rozvojového plánu ČR. Zdroje: LIMBERGER, F. et al. Seismic radiation from wind turbines: observations and modeling of harmonic signals [online]. Solid Earth Discussions, 2021. Dostupné z: https://se.copernicus.org/preprints/se-2021-21/se-2021-21.pdf. [cit. 15. 5. 2026]. SPANGLER, Mitchell A.; NOWACK, Robert L. Seismic Interferometry Applied to Wind Farm and Other Industrial Sources [online]. Seismological Research Letters, 2022. Dostupné z: https://pubs.geoscienceworld.org/ssa/srl/article/94/1/123/616482/Seismic-Interferometry-Applied-to-Wind-Farm-and. [cit. 15. 5. 2026]. **6.1.8 Riziko kontaminace podzemních vod a havárií technických kapalin** Návrh AOV47 – Bukovec je v rozporu s požadavkem prevence rizik znečištění vod podle zákona č. 254/2001 Sb., vodní zákon, neboť dokumentace SEA nehodnotí rizika kontaminace podzemních vod v případě havárií větrných elektráren nebo úniků provozních kapalin. Dokumentace SEA neobsahuje analýzu havarijních scénářů, posouzení rizik úniku technických kapalin ani hodnocení možných dopadů na individuální zdroje pitné vody. Studie Jain (2023) potvrzuje, že v oblastech s mělkou podzemní vodou a puklinovým podložím existuje zvýšené riziko rychlého transportu kontaminace směrem k individuálním studnám a lokálním zdrojům pitné vody. Dokumentace SEA současně neobsahuje žádné posouzení rozsahu možného zasažení podzemních vod ani vyhodnocení havarijních scénářů v podmínkách puklinových horninových systémů. V této části je proto dokumentace nepřezkoumatelná a neumožňuje objektivně vyhodnotit možné dopady návrhu na kvalitu podzemních vod a bezpečnost lokálních zdrojů pitné vody. Návrh řešení: Požaduji doplnění analýzy havarijních scénářů, posouzení rizik úniku provozních kapalin, vyhodnocení možných dopadů na individuální studny a podzemní vody, doplnění odborného hydrogeologického posouzení transportu kontaminace v puklinových horninových systémech a zpracování preventivních opatření pro ochranu vodních zdrojů. Pokud nebude možné uvedené nedostatky objektivně a přezkoumatelně odstranit, požaduji vypuštění akcelerační oblasti AOV47 – Bukovec a souvisejícího územního opatření z návrhu Změny č. 2 Územního rozvojového plánu ČR. Zdroje: ČESKÁ REPUBLIKA. Zákon č. 254/2001 Sb., o vodách a o změně některých zákonů (vodní zákon) [online]. Dostupné z: https://www.zakonyprolidi.cz/cs/2001-254. [cit. 18. 5. 2026]. JAIN, H. Groundwater vulnerability and risk mitigation [online]. Groundwater for Sustainable Development, 2023. Dostupné z: https://www.sciencedirect.com/science/article/abs/pii/S2352801X23000681. [cit. 15. 5. 2026]. **6.1.9 Retenční schopnost krajiny, infiltrace a kumulativní hydrologické dopady** Dokumentace SEA neobsahuje komplexní posouzení dopadů akcelerační oblasti na retenční schopnost krajiny, infiltrační procesy a hydrologickou stabilitu území při extrémních srážkách. Návrh je proto v rozporu s požadavkem řádného vyhodnocení vlivů na vodní režim krajiny a adaptaci území na klimatickou změnu. Studie Emenhiser (2020) potvrzuje, že zhutnění půdy způsobené stavební technikou významně snižuje infiltrační schopnost krajiny a zvyšuje povrchový odtok vody. Studie USDA (2015) dále potvrzuje, že liniové stavby a lesní komunikace urychlují odvod vody z území, zvyšují erozi a narušují přirozené zasakování srážek. Výzkum Haddad et al. (2015) současně prokazuje, že fragmentace lesních porostů vede ke změnám evapotranspirace, vysychání půdy a oslabení retenční funkce krajiny. Studie Alfieri (2016) potvrzuje, že technicky pozměněná krajina vykazuje rychlejší hydrologickou odezvu a vyšší riziko povodní během extrémních srážek.	

Poř.č.	Připomínkové místo	Číslo jednací	Článek	AO	Připomínka	Vyhodnocení
					Výzkum Wasko et al. (2021) současně potvrzuje narůstající intenzitu extrémních srážkových událostí a zvýšené hydrologické zatížení krajiny. Odborné studie současně potvrzují, že fragmentace krajiny a technické zásahy zvyšují hydrologickou odezvu území a riziko povodní během extrémních srážkových událostí. Dokumentace SEA však neobsahuje kumulativní hydrologické hodnocení celé akcelerační oblasti, posouzení změn infiltrace, hodnocení retenční schopnosti krajiny ani vyhodnocení dopadů klimatické změny na hydrologickou stabilitu území. Dokumentace je proto v této části nepřezkoumatelná a neumožňuje objektivně posoudit dopady návrhu na vodní režim krajiny a doplňování podzemních vod. Návrh řešení: Požaduji doplnění komplexního hydrologického hodnocení celé akcelerační oblasti, posouzení retenční schopnosti krajiny, vyhodnocení infiltračních procesů a změn povrchového odtoku, analýzy kumulativních hydrologických dopadů, posouzení vlivů extrémních srážek a klimatické změny a doplnění návrhu opatření k ochraně vodního režimu území. Pokud nebude možné uvedené nedostatky objektivně a přezkoumatelně odstranit, požaduji vypuštění akcelerační oblasti AOV47 – Bukovec a souvisejícího územního opatření z návrhu Změny č. 2 Územního rozvojového plánu ČR. Zdroje: EMENHISER, C. Post Windfarm Installation Impacts on Soil Properties and Crop Response in the Midwest [online]. Purdue University, 2020. Dostupné z: https://hammer.purdue.edu/articles/thesis/Post_Windfarm_Installation_Impacts_on_Soil_Properties_and_Crop_Response_in_the_Midwest/13353602/files/25741082.pdf. [cit. 15. 5. 2026]. USDA FOREST SERVICE. Effects of Roads on Hydrology and Soil Erosion in Forested Landscapes [online]. 2015. Dostupné z: https://www.fs.usda.gov/rm/pubs/rmrs_gtr336.pdf. [cit. 15. 5. 2026]. HADDAD, Nick M. et al. Habitat Fragmentation and Its Lasting Impact on Earth's Ecosystems [online]. Science Advances, 2015. Dostupné z: https://www.science.org/doi/10.1126/sciadv.1500052. [cit. 15. 5. 2026]. ALFIERI, L. et al. Increasing flood risk under climate change: a pan-European assessment of the benefits of four adaptation strategies [online]. Climatic Change, 2016, roč. 136, s. 507–521. Dostupné z: https://link.springer.com/article/10.1007/s10584-016-1641-1. [cit. 15. 5. 2026]. WASKO, C. et al. Evidence of shorter more extreme rainfalls and increased flood risk under climate change [online]. Journal of Hydrology, 2021. Dostupné z: https://www.sciencedirect.com/science/article/abs/pii/S0022169421010441. [cit. 15. 5. 2026]. **6.1.10 Bagatelizace vlivu stavebních zásahů, zakládání VTE a budování doprovodných staveb a komunikací** **Současně dokumentací SEA je bagatelizován vliv stavebních zásahů, zejména zakládání větrných elektráren, budování doprovodných staveb komunikací.** Citace SEA: *VTE jsou zakládány v malé hloubce pod terénem (2-4 m), s betonáží v malé ploše (cca 400 m2) – z hlediska vlivu na horninové prostředí je vliv hodnocen jako zanedbatelný. AO je vymezena mimo ložiska nerostných surovin a mimo svahové deformace nacházející se v území. V severní části AO poddolovaná území. Vliv je hodnocen jako nulový.* Podmínky a zmírňující opatření ÚO: Vliv zanedbatelný, stanovena podmínka při umisťování záměrů OZE respektovat. Opatření SEA: Bez dalšího návrhu dle SEA. Bodově ohodnocený vliv 0 Oproti tomu citace z textu Územního opatření o stanovení AOV47 (UO): *V místě základů větrné elektrárny a zařízení související infrastruktury nebudou prováděny terénní úpravy, kterými by se původní úroveň terénu zvyšovala o více než 5,0 m* ***nebo snižovala o více než 5,0 m. Podmínka se nevztahuje na případné dočasné terénní úpravy po dobu výstavby větrné elektrárny.*** Tento závěr a bodové hodnocení jsou v rozporu s reálným průběhem výstavby VTE (přičemž v SEA chybí modelový způsob výstavby VTE vysoké 250 m) a jejím vlivem na povrchové i podzemní vody a dále si i vzájemně odporují obsah SEA a UO. V případě základové patky VTE jde až 2000 m3 betonu o váze cca 4000 tun. Nikde není navíc modelován způsob zakládání VTE ani její výstavby, při jejich výšce	

Poř.č.	Připomínkové místo	Číslo jednací	Článek	AO	Připomínka	Vyhodnocení
					je možno očekávat v případě nestabilního podloží zakládání pilotáží do daleko větší hloubky. Výstavba a tlak takového základu nemůže být bez vlivu na povrchové a podzemní vody v místě navíc dokumentace ho nijak nevyhodnocuje. V této souvislosti upozorňujeme na podmínku stanovenou Jihočeským krajem ve svém stanovisku: Záměry OZE a související infrastruktura budou navrženy a provedeny tak, aby nedošlo ke zhoršení odtokových poměrů v území, ke zvýšení erozního odnosu, k soustředění srážkového odtoku do vodních toků, mokřadních a prameništních ploch **ani ke zhoršení jakosti povrchových nebo podzemních vod.** Srážkové vody budou přednostně zasakovány nebo zadržovány v místě jejich vzniku, případně řízeně odváděny způsobem, který nezpůsobí erozi ani negativní ovlivnění vodních a mokřadních biotopů. Návrh řešení: Požaduji doplnění hydrogeologického modelování, posouzení změn proudění podzemních vod, vyhodnocení kumulativních dopadů hlubinného modelového zakládání větrných elektráren, analýzy vlivů na puklinové kolektory a individuální studny a doplnění odborného posouzení hydrogeologické stability území. Pokud nebude možné uvedené nedostatky objektivně a přezkoumatelně odstranit, požaduji vypuštění akcelerační oblasti AOV47 – Bukovec a souvisejícího územního opatření z návrhu Změny č. 2 Územního rozvojového plánu ČR. **<u>6.1.11 Nejednoznačnost mitigační podmínky ohledně snížení terénu</u>** Dále uvedená podmínka 5m snížení terénu se nevztahuje na případné dočasné terénní úpravy po dobu výstavby VTE, **což lze vykládat i tak (a vůbec celý text podmínky), že základy VTE mohou být i hlubší,** což by bylo zcela fatálně negativní pro zachování zdrojů podzemní vody. Nikde není navíc modelován způsob zakládání VTE ani její celkové výstavby, při jejich výšce je možno očekávat v případě nestabilního podloží zakládání pilotáží do daleko větší hloubky. Dokumentace vůbec výslovně neřeší hloubku základů pro VTE o výšce 250m, což je klíčový parametr pro velikost základů takové stavby. Návrh řešení: Požaduji doplnění modelového založení VTE o nejvyšší přípustné výšce 250m a upřesnění omezující podmínky, tak aby byla jednoznačně vyložitelná. Citace SEA: *VTE jsou zakládány v malé hloubce pod terénem (2-4 m), s betonáží v malé ploše (cca 400 m2) – z hlediska vlivu na horninové prostředí je vliv hodnocen jako zanedbatelný. AO je vymezena mimo ložiska nerostných surovin a mimo svahové deformace nacházející se v území. V severní části AO poddolovaná území. Vliv je hodnocen jako nulový.* **Podmínky a zmírňující opatření ÚO:** *Vliv zanedbatelný, stanovena podmínka při umisťování záměrů OZE respektovat.* **Opatření SEA:** *Bez dalšího návrhu dle SEA.* **Bodově ohodnocený vliv 0** Oproti tomu citace z textu Územního opatření o stanovení AOV47 (UO): *V místě základů větrné elektrárny a zařízení související infrastruktury nebudou prováděny terénní úpravy, kterými by se původní úroveň terénu zvyšovala o více než 5,0 m* ***nebo snižovala o více než 5,0 m. Podmínka se nevztahuje na případné dočasné terénní úpravy po dobu výstavby větrné elektrárny.*** Tento závěr a bodové hodnocení jsou v rozporu s reálným průběhem výstavby VTE (přičemž v SEA chybí modelový způsob výstavby VTE vysoké 250 m) a jejím vlivem na povrchové i podzemní vody a dále si i vzájemně odporují obsah SEA a UO. V případě základové patky VTE jde až 2000 m3 betonu o váze cca 4000 tun. Nikde není navíc modelován způsob zakládání VTE ani její výstavby, při jejich výšce je možno očekávat v případě nestabilního podloží zakládání pilotáží do daleko větší hloubky. Výstavba a tlak takového základu nemůže být bez vlivu na povrchové a podzemní vody v místě navíc dokumentace ho nijak nevyhodnocuje. V této souvislosti upozorňujeme na podmínku stanovenou Jihočeským krajem ve svém stanovisku: Záměry OZE a související infrastruktura budou navrženy a provedeny tak, aby nedošlo ke zhoršení odtokových poměrů v území, ke zvýšení erozního odnosu, k soustředění srážkového odtoku do vodních toků, mokřadních a prameništních ploch **ani ke zhoršení jakosti povrchových nebo podzemních vod.** Srážkové vody budou přednostně zasakovány nebo zadržovány v místě jejich vzniku, případně řízeně odváděny způsobem, který nezpůsobí erozi ani negativní ovlivnění vodních a mokřadních biotopů. <u>Návrh řešení:</u>	

Poř.č.	Připomínkové místo	Číslo jednací	Článek	AO	Připomínka	Vyhodnocení
					Požaduji doplnění hydrogeologického modelování, posouzení změn proudění podzemních vod, vyhodnocení kumulativních dopadů hlubinného modelového zakládání větrných elektráren, analýzy vlivů na puklinové kolektory a individuální studny a doplnění odborného posouzení hydrogeologické stability území. Pokud nebude možné uvedené nedostatky objektivně a přezkoumatelně odstranit, požaduji vypuštění akcelerační oblasti AOV47 – Bukovec a souvisejícího územního opatření z návrhu Změny č. 2 Územního rozvojového plánu ČR. **6.1.11 Nejednoznačnost mitigační podmínky ohledně snížení terénu** Dále uvedená podmínka 5m snížení terénu se nevztahuje na případné dočasné terénní úpravy po dobu výstavby VTE, **což lze vykládat i tak (a vůbec celý text podmínky), že základy VTE mohou být i hlubší,** což by bylo zcela fatálně negativní pro zachování zdrojů podzemní vody. Nikde není navíc modelován způsob zakládání VTE ani její celkové výstavby, při jejich výšce je možno očekávat v případě nestabilního podloží zakládání pilotáží do daleko větší hloubky. Dokumentace vůbec výslovně neřeší hloubku základů pro VTE o výšce 250m, což je klíčový parametr pro velikost základů takové stavby. <u>Návrh řešení:</u> Požaduji doplnění modelového založení VTE o nejvyšší přípustné výšce 250m a upřesnění omezující podmínky, tak aby byla jednoznačně vyložitelná. 22 Pokud nebude možné uvedené nedostatky objektivně a přezkoumatelně odstranit, požaduji vypuštění akcelerační oblasti AOV47 – Bukovec a souvisejícího územního opatření z návrhu Změny č. 2 Územního rozvojového plánu ČR. **6.2 Rozpor s ochranou zemědělského půdního fondu (ZPF)** **6.2.1 Nedostatečné vyhodnocení a odůvodnění záborů pozemků zemědělského půdního fondu (ZPF)** V podkladech k akcelerační oblasti AOV47 – Bukovec, zejména ve Vyhodnocení vlivů na udržitelný rozvoj území (SEA) a v územním opatření, není vymezení akcelerační oblasti dostatečně odůvodněno z hlediska ochrany zemědělského půdního fondu. Dokumentace SEA uvádí, že v území jsou zastoupeny půdy všech pěti tříd ochrany a že největší podíl záboru připadá na půdy I. třídy ochrany. Současně však konstatuje, že s ohledem na „velmi nízký rozsah záborů ve vyšší třídě ochrany" není problematika dále řešena. Takový závěr je nedostatečný a nepřezkoumatelný, neboť právě půdy I. a II. třídy ochrany představují nejcennější zemědělskou půdu požívající nejvyšší zákonnou ochranu. **Akcelerační oblast má rozlohu přibližně 11,8 km², přičemž zemědělský půdní fond tvoří přibližně 48,32 % území.** Odhadovaný zábor půdy činí 3,98 ha, z toho 2,31 ha připadá na půdy I. třídy ochrany, 0,10 ha na půdy II. třídy ochrany, 1,13 ha na půdy III. třídy ochrany, 0,09 ha na půdy IV. třídy ochrany a 0,35 ha na půdy V. třídy ochrany. **Přesto SEA hodnotí vliv pouze jako „mírně negativní" a bez dalšího jej uzavírá bodovým hodnocením -1.** Dokumentace současně neobsahuje konkrétní odůvodnění, proč je nezbytné využít právě půdy nejvyšší bonity, ani neprokazuje, že byly vyhodnoceny méně konfliktní varianty umístění záměrů, například využití brownfieldů nebo jiných antropogenně narušených území. Chybí tak prokazatelné vyhodnocení variant a proporcionality zásahu do ZPF. SEA dále bagatelizuje dopady tvrzením, že „uplatnění AO nebude mít vliv na ekologické funkce půdy", ačkoliv samotná dokumentace současně připouští trvalé zábory půdy pro větrné elektrárny, komunikace, rozvodny, manipulační plochy, bateriová úložiště a další doprovodnou infrastrukturu. Tyto zásahy přitom vedou k utužení půdy, změně vodního režimu, narušení půdní struktury a omezení produkčních i ekologických funkcí půdy. Územní opatření pouze obecně stanoví, že nesmí dojít k poškození protierozních opatření a funkčních melioraci, avšak dokumentace neobsahuje konkrétní identifikaci melioračních systémů ani jejich technického stavu. Není proto zřejmé, jak bude ochrana těchto systémů reálně zajištěna. Nelze tak vyloučit jejich poškození, narušení odtokových poměrů ani následné zhoršení retenční schopnosti území. Dokumentace současně připouští, že zábory půdy pro větrné elektrárny a doprovodnou infrastrukturu budou z hlediska bezpečnosti považovány za trvalé. SEA však nehodnotí nevratnost těchto zásahů ani dlouhodobou ztrátu produkčních funkcí půdy. Vzhledem k charakteru území jako leso-zemědělské krajiny a absenci odpovídající dopravní infrastruktury lze současně očekávat potřebu budování nových přístupových komunikací, rozsáhlých	

Poř.č.	Připomínkové místo	Číslo jednací	Článek	AO	Připomínka	Vyhodnocení
					terénních úprav a dalších zásahů do krajiny, které mohou vést k dalším záborům půdy a fragmentaci zemědělsky využívaného území. Tyto dopady však nejsou v dokumentaci dostatečně vyhodnoceny. Dokumentace SEA současně neprokazuje, že byly systematicky preferovány varianty s nižšími dopady na půdu a zemědělský půdní fond. Neobsahuje objektivní porovnání alternativních méně konfliktních variant, nehodnotí možnosti využití již antropogenně zatížených území a neprokazuje, že zásahy do půdního fondu byly minimalizovány na nezbytný rozsah. Strategie Evropské unie EU Soil Strategy for 2030 (2021) přitom potvrzuje, že půda představuje nenahraditelný přírodní zdroj zásadního významu pro potravinovou bezpečnost, biodiverzitu, retenční schopnost krajiny a klimatickou stabilitu. Dokumentace SEA však neprokazuje, že ochrana půdy byla při výběru lokalit skutečně prioritou. Strategie EU současně zdůrazňuje význam ochrany půdy pro dlouhodobou potravinovou bezpečnost a odolnost krajiny vůči klimatické změně. Závěr SEA, podle něhož je vliv na zemědělský půdní fond pouze mírně negativní, proto neodpovídá skutečnému významu dotčených půd ani požadavkům na ochranu zemědělského půdního fondu. **Takový postup je v rozporu zejména se zákonem č. 334/1992 Sb., o ochraně zemědělského půdního fondu, který ukládá povinnost chránit zemědělskou půdu, zejména půdy nejvyšších tříd ochrany, a odůvodňovat zásahy do nich pouze ve veřejném zájmu a v nezbytném rozsahu.** Podle § 4 zákona č. 334/1992 Sb. je nutné při územně plánovací činnosti přednostně chránit zemědělskou půdu I. a II. třídy ochrany a odnímat ji pouze v nezbytných případech veřejného zájmu, pokud neexistuje jiné vhodné řešení. Současně je návrh v rozporu se směrnicí Evropského parlamentu a Rady 2001/42/ES, která požaduje hodnocení rozumných alternativ řešení a dostatečné vyhodnocení vlivů na půdu a krajinu. Dokumentace SEA je proto v této části nepřezkoumatelná. Návrh řešení: Požaduji doplnění dokumentace o podrobné, objektivní a přezkoumatelné vyhodnocení dopadů akcelerační oblasti AOV47 – Bukovec na zemědělský půdní fond, zejména na půdy I. a II. třídy ochrany, včetně konkrétního zdůvodnění nezbytnosti jejich záboru. Současně požaduji doplnění transparentního variantního posouzení, které prokáže, zda byly vyhodnoceny méně konfliktní lokality, zejména brownfieldy a jiná antropogenně narušená území, a objektivně prokáže minimalizaci záborů zemědělského půdního fondu. Dokumentace musí rovněž obsahovat podrobné vyhodnocení skutečných a kumulativních záborů půdy, včetně doprovodné infrastruktury, manipulačních ploch, přístupových komunikací a technického zázemí. Požaduji také doplnění konkrétní identifikace melioračních systémů a protierozních opatření v území a vyhodnocení rizik jejich poškození. Dokumentace musí dále přezkoumatelným způsobem vyhodnotit dopady na ekologické funkce půdy, vodní režim a retenční schopnost krajiny a stanovit konkrétní opatření k minimalizaci zásahů do zemědělského půdního fondu, zejména do půd nejvyšších tříd ochrany. Pokud nebude možné uvedené nedostatky objektivně a přezkoumatelně odstranit, požaduji vypuštění akcelerační oblasti AOV47 – Bukovec a souvisejícího územního opatření z návrhu Změny č. 2 Územního rozvojového plánu ČR. Zdroje: EVROPSKÁ KOMISE. EU Soil Strategy for 2030 – Reaping the benefits of healthy soils for people, food, nature and climate [online]. Brussels: European Commission, 2021. Dostupné z: https://eur-lex.europa.eu/legal-content/EN/TXT/?uri=celex%3A52021DC0699. [cit. 18. 5. 2026]. ČESKO. Zákon č. 334/1992 Sb., o ochraně zemědělského půdního fondu, ve znění pozdějších předpisů [online]. Zákony pro lidi. Dostupné z: https://www.zakonyprolidi.cz/cs/1992-334. [cit. 18. 5. 2026]. EVROPSKÝ PARLAMENT A RADA EVROPSKÉ UNIE. Směrnice Evropského parlamentu a Rady 2001/42/ES ze dne 27. června 2001 o posuzování vlivů některých plánů a programů na životní prostředí [online]. EUR-Lex. Dostupné z: https://eur-lex.europa.eu/legal-content/CS/TXT/?uri=CELEX%3A32001L0042. [cit. 18. 5. 2026]. **<u>6.2.2 Riziko zhutnění půdy a poškození melioračních systémů</u>** Dokumentace SEA neobsahuje dostatečné posouzení rizik zhutnění půdy způsobeného stavební technikou, budováním přístupových komunikací, manipulačních ploch a provozem těžké mechanizace související s výstavbou a provozem větrných elektráren. **SEA současně dostatečně neposuzuje dopady technických zásahů na půdní strukturu, půdní pórovitost a infiltrační schopnost půdy. Dokumentace nehodnotí dlouhodobé změny fyzikálních vlastností půdy ani jejich dopady na zemědělské využití území.**	

Poř.č.	Připomínkové místo	Číslo jednací	Článek	AO	Připomínka	Vyhodnocení
					Dokumentace sice uvádí, že budou zachována funkční meliorační zařízení a že nesmí dojít k poškození protierozních opatření, neobsahuje však konkrétní identifikaci meliračních systémů, jejich technického stavu ani způsob jejich ochrany během výstavby a provozu větrných elektráren. Není proto zřejmé, jak bude v praxi zabráněno poškození drenážních systémů a narušení odvodnění zemědělských pozemků. Riziko poškození melioraci je přitom zvýšené zejména vzhledem k předpokládanému využití těžké stavební techniky, rozsáhlým zemním pracím, budování komunikací a hlubinným základům větrných elektráren. Poškození meliračních systémů může vést ke zhoršení infiltrační schopnosti půdy, lokálnímu zamokření pozemků a omezení produkční schopnosti zemědělské půdy. Studie EMENHISER (2020) potvrzuje, že zhutnění půdy způsobené výstavbou větrných elektráren významně mění fyzikální vlastnosti půdy a snižuje její infiltrační schopnost. Dokumentace SEA však tyto dlouhodobé změny půdních vlastností nehodnotí a neobsahuje ani posouzení možných dopadů poškození meliračních systémů na funkčnost zemědělské půdy. Dokumentace je proto v této části nepřezkoumatelná a neumožňuje objektivně posoudit skutečné dopady návrhu na půdní strukturu, infiltrační schopnost půdy a funkčnost meliračních systémů. Takový postup je v rozporu s principem ochrany půdy a prevence degradace krajiny. Současně je návrh v rozporu se zákonem č. 334/1992 Sb., o ochraně zemědělského půdního fondu, který ukládá povinnost chránit půdu a její produkční i ekologické funkce. Dokumentace SEA je proto v této části nepřezkoumatelná. Návrh řešení: Požaduji doplnění podrobného posouzení rizik zhutnění půdy, vyhodnocení změn půdní struktury a infiltrační schopnosti půdy a posouzení dopadů těchto změn na zemědělské využití území. Současně požaduji doplnění konkrétní identifikace meliračních systémů v území, vyhodnocení rizik jejich poškození a stanovení jednoznačných technických opatření k jejich ochraně během výstavby i provozu větrných elektráren. Dokumentace musí dále obsahovat vyhodnocení dopadů možného narušení melioraci na funkčnost zemědělské půdy a hospodaření v území. Pokud nebude možné uvedené nedostatky objektivně a přezkoumatelně odstranit, požaduji vypuštění akcelerační oblasti AOV47 – Bukovec a souvisejícího územního opatření z návrhu Změny č. 2 Územního rozvojového plánu ČR. Zdroje: EMENHISER, C. Post Windfarm Installation Impacts on Soil Properties and Crop Response in the Midwest [online]. Purdue University, 2020. Dostupné z: https://docs.lib.purdue.edu/dissertations/AAI30504673/. [cit. 15. 5. 2026]. ČESKO. Zákon č. 334/1992 Sb., o ochraně zemědělského půdního fondu, ve znění pozdějších předpisů [online]. Zákony pro lidi. Dostupné z: https://www.zakonyprolidi.cz/cs/1992-334. [cit. 18. 5. 2026]. **6.2.3 Neprovoditelnost a nepřezkoumatelnost podmínky vypínání větrných elektráren při zemědělských pracích** Dokument „Opatření obecné povahy pro akcelerační oblast AOV47 Bukovec" v části 3.2 písm. a) stanoví povinnost vypínání větrných elektráren ve dnech orby a sklizně a po pět následujících kalendářních dnů na pozemcích do vzdálenosti 1000 metrů od stožáru větrné elektrárny. Odůvodnění opatření současně uvádí, že důvodem této podmínky je ochrana zvláště chráněných druhů ptáků, zejména motáka pilicha a křepelky polní, u nichž zemědělské práce zvyšují riziko střetů s větrnými elektrárnami. Podmínka vypínání větrných elektráren při orbě a sklizni je uvedena v dokumentu „Opatření obecné povahy pro akcelerační oblast AOV47 Bukovec", v části 3.2 písm. a). Dokument stanoví, že provozovatel větrné elektrárny musí zajistit vypnutí elektrárny ve dnech orby a sklizně a po pět následujících kalendářních dnů na pozemcích do vzdálenosti 1000 metrů od stožáru větrné elektrárny. **Takto formulovaná podmínka je však velmi obtížně kontrolovatelná a prakticky téměř nevymahatelná. Není stanoveno, kdo bude provozovateli oznamovat termíny orby a sklizně, jak bude evidence těchto prací vedena ani kdo bude kontrolovat, zda byla elektrárna skutečně vypnuta. Dokument zároveň neurčuje, co přesně se považuje za „orbu" a „sklizeň", zda se opatření vztahuje také na podmítku, mulčování, sečení nebo další zemědělské zásahy. Není ani popsáno, jak bude určována vzdálenost 1000 metrů nebo jak bude řešena situace, kdy v okolí hospodaří více různých zemědělců.** V zemědělské krajině přitom probíhají práce opakovaně během celého roku a často operativně podle počasí.	

Poř.č.	Připomínkové místo	Číslo jednací	Článek	AO	Připomínka	Vyhodnocení
					Doslovné uplatnění této podmínky by mohlo znamenat opakované a dlouhodobé odstávky větrných elektráren, případně situaci, kdy podmínka nebude fakticky dodržována, protože její kontrola nebude reálně možná. Tato podmínka neřeší, jakým způsobem má být provozovatel o těchto činnostech informován ani kdo odpovídá za případné nesplnění povinnosti. Není zřejmé, zda má povinnost informovat provozovatele větrné elektrárny zemědělský hospodář, vlastník pozemku nebo jiný subjekt, ani jakým způsobem a v jakém časovém předstihu má být tato informace předávána. Současně není jednoznačné, zda se podmínka vztahuje pouze na orbu, nebo i na další způsoby zpracování půdy, jako je podmítka, diskování či bezorebné technologie, které mohou mít obdobný vliv na výskyt ptáků. Takto formulovaná podmínka je proto obtížně aplikovatelná i kontrolovatelná a bylo by vhodné buď přesněji vymezit dotčené činnosti, mechanismus informování provozovatele a odpovědnost jednotlivých subjektů, nebo podmínku formulovat obecnějším a jednoznačně vykonatelným způsobem. **Současně je třeba uvést, že takto formulovaná podmínka fakticky předpokládá vznik povinnosti na straně zemědělských subjektů, které nejsou adresáty dotčeného správního aktu a jejichž právní postavení není tímto aktem přímo regulováno. Podmínka však nemůže bez výslovného zákonného zmocnění ukládat povinnosti třetím osobám, které nejsou účastníky řízení ani nositeli práv a povinností vyplývajících z tohoto rozhodnutí.** Zároveň nelze presumovat, že by tyto subjekty byly povinny aktivně organizovat či přizpůsobovat své hospodaření ve prospěch provozovatele větrné elektrárny, pokud k tomu neexistuje zákonný nebo smluvní důvod. V prostředí akcelerační oblasti, kde může působit více nezávislých zemědělských subjektů, navíc nelze předpokládat jednotné plánování hospodaření ani předvídatelnost termínů jednotlivých činností. Podmínka přitom neobsahuje žádný právní ani faktický mechanismus, který by určoval, kdo má povinnost provozovatele větrné elektrárny informovat o plánovaných zemědělských pracích, jakým způsobem a v jakém časovém předstihu. Není tedy zřejmé, z jakého právního titulu by měla povinnost informování na straně zemědělských hospodářů vznikat, ani jak by měla být vynucována v případě více subjektů působících v daném území. Podmínka je v rozporu s požadavkem určitelnosti, srozumitelnosti a přezkoumatelnosti opatření obecné povahy podle správního řádu. Podmínky stanovené správním aktem musí být jednoznačné, objektivně ověřitelné a vykonatelné. V tomto případě však podmínka obsahuje neurčité pojmy a neobsahuje mechanismus kontroly ani vyhodnocení plnění. Současně tato podmínka sama potvrzuje existenci významného rizika mortality ptáků při zemědělských pracích v okolí větrných elektráren. Dokument tím nepřímo potvrzuje, že lokalita je z hlediska ochrany avifauny konfliktní a že riziko střetů ptáků s rotory je natolik významné, že vyžaduje opakované provozní odstávky. Návrh řešení: Požaduji doplnění výše uvedené podmínky o způsoby zemědělských prací a zpracování půdy, dále adresáty dotčeného správního aktu, určení výše uvedené vzdálenosti 1.000m, organizační pravidla plnění podmínky, způsob předávání informací, systém kontroly včetně kontrolního subjektu. Pokud nebude možné uvedené nedostatky objektivně a přezkoumatelně odstranit, požaduji vypuštění akcelerační oblasti AOV47 – Bukovec a souvisejícího územního opatření z návrhu Změny č. 2 Územního rozvojového plánu ČR. Odborné agronomické podklady Výzkumného ústavu zemědělské techniky (2014) potvrzují, že zemědělské práce na orné půdě probíhají opakovaně během celého roku a zahrnují široké spektrum mechanizovaných zásahů, nikoli pouze samotnou orbu a sklizeň. Metodika současně uvádí, že vícenásobné přejezdy při zpracování půdy, zakládání, ošetřování a sklizni plodin mohou postihnout až 100 % celkové plochy povrchu pole a probíhají operativně podle počasí a aktuálních agrotechnických podmínek. Doslovné uplatnění této podmínky by proto mohlo znamenat opakované a dlouhodobé odstávky větrných elektráren během významné části roku, přičemž dokumentace nijak nedokládá, že jsou takové odstávky technicky, organizačně ani ekonomicky realizovatelné v podmínkách běžně obhospodařované krajiny. Současně tato podmínka sama potvrzuje existenci významného rizika mortality ptáků při zemědělských pracích v okolí větrných elektráren. Dokument tím nepřímo potvrzuje, že lokalita je z hlediska ochrany avifauny konfliktní a že riziko střetů ptáků s rotory je natolik významné, že vyžaduje opakované provozní odstávky. Návrh je proto v rozporu s požadavkem určitelnosti, srozumitelnosti a přezkoumatelnosti opatření obecné povahy podle správního řádu, protože podmínky stanovené správním aktem musí být jednoznačné, objektivně ověřitelné a vykonatelné.	

Poř.č.	Připomínkové místo	Číslo jednací	Článek	AO	Připomínka	Vyhodnocení
					Dokumentace je proto v této části nepřezkoumatelná a neprokazuje reálnou proveditelnost ani kontrolovatelnost navrženého opatření. Návrh řešení: Požaduji doplnění jednoznačně kontrolovatelného mechanismu evidence, oznamování a kontroly zemědělských prací, přesné vymezení všech typů zemědělských zásahů, kterých se podmínka týká, doložení technické, organizační a ekonomické realizovatelnosti opakovaných odstávek větrných elektráren a doplnění odborného vyhodnocení skutečných rizik mortality ptáků při běžném zemědělském hospodaření. Současně požaduji vyřazení zemědělsky využívaných pozemků z akcelerační oblasti AOV47 – Bukovec. Pokud nebude možné uvedené nedostatky objektivně a přezkoumatelně odstranit, požaduji vypuštění akcelerační oblasti AOV47 – Bukovec a souvisejícího územního opatření z návrhu Změny č. 2 Územního rozvojového plánu ČR. Zdroj: KOVAŘÍČEK, Pavel et al. Systém hospodaření s cílem omezit nežádoucí zhutnění půdy a zvýšit propustnost půdy pro vodu [online]. Praha: Výzkumný ústav zemědělské techniky, v.v.i., 2014. Uplatněná certifikovaná metodika. Dostupné z: https://mze.gov.cz/public/portal/mze/-q330049---CcjEZFcJ/system-hospodareni-s-cilem-omezit. [cit. 15. 5. 2026]. **6.2.4 Nevratnost záborů zemědělského půdního fondu a absence rekultivační strategie** Dokumentace SEA ani související územní opatření neobsahují dostatečné a přezkoumatelné řešení dlouhodobých a nevratných dopadů výstavby větrných elektráren na zemědělský půdní fond a půdní prostředí. Dokumentace sice uvádí, že zábor půdy je vyhodnocován jako dočasný a že „po 30 letech je stanovena rekultivace", neobsahuje však žádné konkrétní technické řešení odstranění staveb ani obnovy půdy po ukončení životnosti větrných elektráren. SEA ani územní opatření neuvádějí, v jakém rozsahu budou odstraňovány hlubinné betonové základy větrných elektráren, zda budou odstraněny podzemní kabelové trasy, jak bude řešena sanace zhutněných přístupových komunikací a manipulačních ploch, jakým způsobem bude obnovena původní půdní struktura, ani zda bude možné obnovit původní produkční a ekologické funkce půdy. Dokumentace současně připouští rozsáhlé technické zásahy do území, včetně budování komunikací, manipulačních ploch, skladovacích areálů, technické infrastruktury a hlubinných základů větrných elektráren. Územní opatření výslovně připouští realizaci zařízení pro skladování energie, rozsáhlých technických ploch a terénních úprav v okolí větrných elektráren. Současně dokumentace předpokládá rozsáhlé budování dopravní infrastruktury, kdy odhad potřebných komunikací činí přibližně 1000 metrů komunikací na každý 1 km² akcelerační oblasti při předpokládané šířce komunikací přibližně 7 metrů. Dokumentace přitom sama uvádí, že tyto zásahy zahrnují nejen obslužné komunikace, ale také zpevněná prostranství, technické plochy a zařízení pro skladování energie. Přesto dokumentace neobsahuje žádné objektivní posouzení, zda bude po několika desetiletích provozu vůbec možné obnovit původní charakter zemědělské půdy a krajiny. Chybí vyhodnocení dlouhodobé degradace půdního profilu, změn půdní struktury, zhutnění podloží, možného narušení drenážních a melioračních systémů i dopadů ponechání podzemních konstrukcí v území. Dokumentace rovněž neobsahuje žádné finanční ani technické garance odstranění staveb po ukončení jejich životnosti. Není proto zřejmé, kdo a jakým způsobem zajistí odstranění rozsáhlých betonových konstrukcí, kabeláží, komunikací a technické infrastruktury ani jak bude zajištěna skutečná rekultivace území. Deklarovaná „dočasnost" záborů proto není objektivně doložena a z dokumentace naopak vyplývá vysoké riziko dlouhodobých až nevratných zásahů do zemědělského půdního fondu. Takový postup je v rozporu se zákonem č. 334/1992 Sb., o ochraně zemědělského půdního fondu, který ukládá povinnost chránit půdu jako základní přírodní bohatství a minimalizovat zásahy do jejích produkčních a ekologických funkcí. Současně je návrh v rozporu s principem prevence environmentálních škod, principem udržitelného rozvoje a se směrnicí Evropského parlamentu a Rady 2001/42/ES, protože dokumentace neobsahuje dostatečné vyhodnocení dlouhodobých a nevratných dopadů návrhu na půdu a krajinu. Dokumentace SEA je proto v této části nepřezkoumatelná. Návrh řešení: Požaduji doplnění podrobné a technicky konkrétní rekultivační strategie pro případ ukončení provozu	

Poř.č.	Připomínkové místo	Číslo jednací	Článek	AO	Připomínka	Vyhodnocení
					větrných elektráren, včetně jednoznačného stanovení rozsahu odstranění hlubinných betonových základů, podzemních kabelových tras, komunikaci, manipulačních ploch a další technické infrastruktury. Současně požaduji doplnění odborného posouzení, zda je po ukončení provozu větrných elektráren reálně možné obnovit původní produkční, ekologické a hydrologické funkce zemědělské půdy a krajiny. Dokumentace musí dále obsahovat konkrétní technické parametry rekultivace, vyhodnocení dlouhodobých dopadů ponechání podzemních konstrukcí v území a finanční garance zajišťující odstranění staveb a obnovu území po skončení životnosti záměru. Pokud nebude možné uvedené nedostatky objektivně a přezkoumatelně odstranit, požaduji vypuštění akcelerační oblasti AOV47 – Bukovec a souvisejícího územního opatření z návrhu Změny č. 2 Územního rozvojového plánu ČR. Zdroje: ČESKO. Zákon č. 334/1992 Sb., o ochraně zemědělského půdního fondu, ve znění pozdějších předpisů [online]. Zákony pro lidi. Dostupné z: https://www.zakonyprolidi.cz/cs/1992-334. [cit. 18. 5. 2026]. EVROPSKÝ PARLAMENT A RADA EVROPSKÉ UNIE. Směrnice Evropského parlamentu a Rady 2001/42/ES ze dne 27. června 2001 o posuzování vlivů některých plánů a programů na životní prostředí [online]. EUR-Lex. Dostupné z: https://eur-lex.europa.eu/legal-content/CS/TXT/?uri=CELEX%3A32001L0042. [cit. 18. 5. 2026]. **6.2.5 Nedostatečné vyhodnocení kumulativních záborů zemědělského půdního fondu a degradace půdy v širším území** Dokumentace SEA neobsahuje dostatečné vyhodnocení kumulativních dopadů více navržených akceleračních oblastí na zemědělský půdní fond, krajinu a dlouhodobou kvalitu půdy v širším území. V bezprostředním okolí akcelerační oblasti AOV47 – Bukovec jsou současně navrhovány další akcelerační oblasti AOV48 – Chrbonín, AOV49 – Křeč a AOV50 – Obrataň. Tyto akcelerační oblasti představují společně rozsáhlý soubor větrných elektráren v leso-zemědělské krajině o celkové rozloze přibližně 3 152 ha s předpokládaným umístěním až 88 věží větrných elektráren a celkovým instalovaným výkonem přibližně 308 MW. Celkový předpokládaný zábor zemědělského půdního fondu u akceleračních oblastí AOV47 až AOV50 činí přibližně 13,29 ha. Významná část těchto záborů přitom připadá na půdy I. a II. třídy ochrany. U AOV47 činí zábor ZPF 3,98 ha, u AOV48 činí 1,81 ha, u AOV49 činí 4,61 ha a u AOV50 činí 2,89 ha. Dokumentace SEA však tyto kumulativní zábory a jejich společný dopad na zemědělský půdní fond vůbec nevyhodnocuje. Posuzování jednotlivých akceleračních oblastí odděleně neodpovídá skutečnému rozsahu zásahu do krajiny ani požadavkům na hodnocení kumulativních a synergických vlivů. SEA současně neobsahuje regionální hodnocení kumulativní degradace půdy způsobené souběhem více technických zásahů, koncentrací infrastruktury a dlouhodobou fragmentací krajiny. Nedostatečně jsou vyhodnoceny také dopady budování přístupových komunikací, manipulačních ploch, kabelových tras, rozvoden, bateriových úložišť a rozsáhlých základových konstrukcí. Dokumentace dále nehodnotí dlouhodobé dopady utužení půdy, změn odtokových poměrů, omezení retenční schopnosti krajiny ani postupnou ztrátu ekologických funkcí půdy a dlouhodobou udržitelnost hospodaření v území. Strategie Evropské unie EU Soil Strategy for 2030 (2021) přitom upozorňuje, že degradace půdy, její fragmentace a trvalé zábory představují významné dlouhodobé environmentální riziko a že ochrana půdy je zásadní součástí ochrany biodiverzity, krajiny a klimatické stability. Současné odborné studie zároveň potvrzují, že fragmentace krajiny a technické zásahy mohou dlouhodobě oslabovat retenční schopnost půdy, stabilitu ekosystémů i odolnost krajiny vůči klimatické změně. Dokumentace SEA však dlouhodobé a kumulativní dopady více akceleračních oblastí na půdu a krajinu hodnotí pouze obecně a bez konkrétních dat, čímž neumožňuje objektivní posouzení skutečného rozsahu zásahů do zemědělského půdního fondu. Takový postup je v rozporu se zákonem č. 334/1992 Sb., o ochraně zemědělského půdního fondu, který ukládá povinnost chránit půdu jako základní přírodní bohatství. Současně je návrh v rozporu s principem udržitelného rozvoje území a se směrnicí Evropského parlamentu a Rady 2001/42/ES, protože neobsahuje dostatečné vyhodnocení dlouhodobých, kumulativních a synergických vlivů na půdu a krajinu. Dokumentace SEA je proto v této části nepřezkoumatelná. Návrh řešení:	

Poř.č.	Připomínkové místo	Číslo jednací	Článek	AO	Připomínka	Vyhodnocení
					Požaduji doplnění komplexního regionálního vyhodnocení kumulativních dopadů akceleračních oblastí AOV47 – Bukovec, AOV48 – Chrbonín, AOV49 – Křeč a AOV50 – Obrataň na zemědělský půdní fond, krajinu a dlouhodobou kvalitu půdy. Současně požaduji doplnění vyhodnocení kumulativních dopadů doprovodné infrastruktury, zejména komunikací, manipulačních ploch, kabelových tras, rozvoden a bateriových úložišť, na půdní strukturu, vodní režim, retenční schopnost krajiny, ekologické funkce půdy a fragmentaci zemědělských ploch. Dále požaduji doplnění scénářového hodnocení dlouhodobé degradace krajiny a vyhodnocení dopadů na dlouhodobou udržitelnost hospodaření v území. Pokud nebude možné uvedené nedostatky objektivně a přezkoumatelně odstranit, požaduji vypuštění akcelerační oblasti AOV47 – Bukovec a souvisejícího územního opatření z návrhu Změny č. 2 Územního rozvojového plánu ČR. Zdroje EVROPSKÁ KOMISE. EU Soil Strategy for 2030 – Reaping the benefits of healthy soils for people, food, nature and climate [online]. Brussels: European Commission, 2021. Dostupné z: https://eur-lex.europa.eu/legal-content/EN/TXT/?uri=celex%3A52021DC0699. [cit. 18. 5. 2026]. ČESKO. Zákon č. 334/1992 Sb., o ochraně zemědělského půdního fondu, ve znění pozdějších předpisů [online]. Zákony pro lidi. Dostupné z: https://www.zakonyprolidi.cz/cs/1992-334. [cit. 18. 5. 2026]. EVROPSKÝ PARLAMENT A RADA EVROPSKÉ UNIE. Směrnice Evropského parlamentu a Rady 2001/42/ES ze dne 27. června 2001 o posuzování vlivů některých plánů a programů na životní prostředí [online]. EUR-Lex. Dostupné z: https://eur-lex.europa.eu/legal-content/CS/TXT/?uri=CELEX%3A32001L0042. [cit. 18. 5. 2026]. **6.2.6 Degradace zemědělské půdy** Navržené vymezení akcelerační oblasti AOV47 – Bukovec představuje významný zásah do půdního a hydrologického systému krajiny a je v rozporu s cíli ochrany půdy, retenční schopnosti území a klimatické odolnosti formulovanými ve strategii European Commission EU Soil Strategy for 2030 (2021). Strategie požaduje prevenci degradace půdy, omezení záborů kvalitní zemědělské půdy, ochranu půdních funkcí a zachování schopnosti krajiny zadržovat vodu a zmírňovat dopady klimatické změny. **Dokumentace SEA hodnotí vliv na zemědělský půdní fond jako akceptovatelný, avšak nehodnotí dlouhodobé dopady výstavby větrných elektráren na půdní strukturu, infiltrační schopnost půdy, retenční funkci krajiny ani produkční schopnost zemědělských pozemků.** Studie Li et al. (2024) potvrzuje, že výstavba větrných elektráren vede k poklesu organického uhlíku, dusíku, fosforu a draslíku v půdě a současně způsobuje zhutnění půdy, narušení půdní struktury a snížení infiltrační schopnosti krajiny. Studie Emenhiser (2020) dále potvrzuje, že těžká stavební technika vytváří výrazně zhutněné zóny v okolí turbín a přístupových komunikací, přičemž negativní dopady na půdní strukturu a výnosy zemědělských kultur mohou přetrvávat řadu let po dokončení výstavby. Výzkum K. Xu et al. (2025) současně upozorňuje, že výstavba větrných parků vede k trvalému záboru půdy, odstraňování vegetace a narušení retenční schopnosti krajiny, přičemž doporučuje preferovat méně kvalitní nebo již degradované plochy před využíváním nejkvalitnějších zemědělských půd. Studie současně upozorňuje, že výstavba větrných parků vede k trvalému záboru půdy, odstraňování vegetace a narušení retenční schopnosti krajiny. SEA však tyto dlouhodobé dopady na kvalitu půdy, retenční schopnost krajiny a produkční funkci zemědělského půdního fondu vůbec nehodnotí. Dokumentace je proto v této části nepřezkoumatelná a neumožňuje objektivně posoudit skutečné dopady návrhu na zemědělskou půdu, hydrologickou stabilitu území a klimatickou resilienci krajiny. Návrh řešení: Požaduji doplnění použitelného hodnocení dlouhodobých dopadů na zemědělský půdní fond, infiltrační schopnost půdy, retenční funkce krajiny, produkční schopnost zemědělských pozemků a klimatickou resilienci území, včetně vyhodnocení zhutnění půdy, eroze, ztráty organické hmoty a dlouhodobé degradace půdních funkcí. Pokud nebude možné uvedené nedostatky objektivně a přezkoumatelně odstranit, požaduji vypuštění akcelerační oblasti AOV47 – Bukovec a souvisejícího územního opatření z návrhu Změny č. 2 Územního rozvojového plánu ČR. Zdroje:	

Poř.č.	Připomínkové místo	Číslo jednací	Článek	AO	Připomínka	Vyhodnocení
					EVROPSKÁ KOMISE. EU Soil Strategy for 2030 – Reaping the benefits of healthy soils for people, food, nature and climate [online]. Brussels: European Commission, 2021. Dostupné z: https://eur-lex.europa.eu/legal-content/EN/TXT/?uri=celex%3A52021DC0699. [cit. 18. 5. 2026]. LI, Lin et al. Effects of Wind Farm Construction on Soil Nutrients and Vegetation: A Case Study of Linxiang Wind Farm in Hunan Province [online]. Sustainability, 2024. Dostupné z: https://www.mdpi.com/2071-1050/16/15/6350. [cit. 15. 5. 2026]. EMENHISER, C. Post Windfarm Installation Impacts on Soil Properties and Crop Response in the Midwest [online]. Purdue University, 2020. Dostupné z: https://hammer.purdue.edu/articles/thesis/Post_Windfarm_Installation_Impacts_on_Soil_Properties_and_Crop_Response_in_the_Midwest/13353602/files/25741082.pdf. [cit. 15. 5. 2026]. XU, K. et al. Land use impacts the environmental benefits of wind energy farms in China [online]. Communications Earth & Environment, 2025. Dostupné z: https://www.nature.com/articles/s43247-025-02833-w. [cit. 15. 5. 2026]. **6.2.7 Změny mikroklimatu a vysušování zemědělské krajiny** **Dokumentace SEA vůbec nehodnotí mikroklimatické dopady větrných elektráren na zemědělskou krajinu, přestože současné odborné výzkumy potvrzují jejich vliv na teplotní režim, proudění vzduchu, půdní vlhkost a evapotranspiraci. Návrh AOV47 – Bukovec je proto v rozporu s cíli strategie European Commission EU Strategy on Adaptation to Climate Change (2021), která zdůrazňuje nutnost zvyšování odolnosti krajiny vůči suchu, ochrany retenční schopnosti území a prevence dalších zásahů zvyšujících klimatickou zranitelnost krajiny.** Studie Wang et al. (2023), založená na satelitních datech a dlouhodobém monitoringu, prokazuje statisticky významné vysušování povrchových vrstev půdy v blízkosti větrných elektráren, zejména během letního období a v oblastech citlivých na sucho. Studie Zhou et al. (2012) současně prokázala změny přízemního mikroklimatu a zvýšení nočních teplot v okolí rozsáhlých větrných parků v důsledku turbulentního míchání atmosféry. Přehledová studie Ze et al. (2024) potvrzuje, že turbulence vytvářená rotory může měnit proudění vzduchu, distribuci vlhkosti, evapotranspiraci a hydrologické procesy v krajině. Studie Liu et al. (2022) dále upozorňuje, že změny mikroklimatu vyvolané větrnými farmami mohou ovlivňovat vegetační sezónu, vodní bilanci krajiny a spotřebu vody vegetací, což může přispívat k vysušování půdy. Dokumentace SEA však tyto mikroklimatické dopady vůbec nevyhodnocuje, přestože mohou významně ovlivnit půdní vlhkost, retenční schopnost krajiny a stabilitu zemědělské produkce. Dokumentace je proto v této části nepřezkoumatelná a neumožňuje objektivně posoudit možné dopady návrhu na mikroklima krajiny, půdní vlhkost a hydrologickou stabilitu území. Návrh řešení: Požaduji doplnění mikroklimatického hodnocení vlivů větrných elektráren, posouzení změn proudění vzduchu, evapotranspirace a půdní vlhkosti, vyhodnocení rizik vysušování zemědělské krajiny a doplnění hodnocení dopadů na retenční schopnost území, klimatickou odolnost krajiny a stabilitu zemědělské produkce. Pokud nebude možné uvedené nedostatky objektivně a přezkoumatelně odstranit, požaduji vypuštění akcelerační oblasti AOV47 – Bukovec a souvisejícího územního opatření z návrhu Změny č. 2 Územního rozvojového plánu ČR. Zdroje: EUROPEAN COMMISSION. Forging a climate-resilient Europe – the new EU Strategy on Adaptation to Climate Change [online]. Brussels, 2021. Dostupné z: https://climate.ec.europa.eu/eu-action/adaptation-climate-change/eu-adaptation-strategy_en. [cit. 15. 5. 2026]. WANG, Gang et al. Wind farms dry surface soil in temporal and spatial variation [online]. Science of the Total Environment, 2023. Dostupné z: https://www.sciencedirect.com/science/article/pii/S0048969722063926. [cit. 15. 5. 2026]. ZHOU, Liming et al. Climate impacts of wind power [online]. Nature Climate Change, 2012. Dostupné z: https://www.nature.com/articles/nclimate1505. [cit. 15. 5. 2026]. ZE, Jia et al. Localized Eco-climatic Impacts of Onshore Wind Farms: A Review [online]. Journal of Resources and Ecology, 2024. Dostupné z: https://bioone.org/journals/journal-of-resources-and-ecology/volume-15/issue-1/j.issn.1674-764x.2024.01.013/Localized-Eco-Climatic-Impacts-of-Onshore-Wind-Farms—A/10.5814/j.issn.1674-764x.2024.01.013.short. [cit. 15. 5. 2026].	

Poř.č.	Připomínkové místo	Číslo jednací	Článek	AO	Připomínka	Vyhodnocení
					LIU, Z. et al. Can wind farms change the phenology of grassland in Inner Mongolia? [online]. Science of the Total Environment, 2022. Dostupné z: https://www.sciencedirect.com/science/article/abs/pii/S0048969722021702. [cit. 15. 5. 2026]. **6.2.8 Dopady na vegetaci, produktivitu půdy a vodní režim krajiny** Dokumentace SEA nehodnotí dlouhodobé dopady větrných elektráren na vegetační produktivitu, vodní režim krajiny a ekologickou stabilitu zemědělských ploch. Návrh AOV47 – Bukovec je proto v rozporu s cíli nařízení European Parliament Nature Restoration Regulation (2024), které zdůrazňuje nutnost obnovy degradovaných ekosystémů, ochrany funkcí půdy a vegetace a zvyšování ekologické stability krajiny. Studie Liu et al. (2024) potvrzuje, že větrné farmy vedou ke zvýšení povrchové teploty a ke snížení čisté primární produkce vegetace (NPP), přičemž nejvýraznější dopady byly zaznamenány v oblastech s kvalitní půdou a intenzivním vegetačním krytem. Přehledová studie Armstrong et al. (2014) současně upozorňuje, že změny turbulence, půdní vlhkosti a mikroklimatu mohou ovlivňovat aktivitu půdních mikroorganismů, urychlovat mineralizaci organické hmoty a narušovat koloběh uhlíku mezi půdou, vegetací a atmosférou. Studie Su et al. (2025) dále potvrzuje, že větrné farmy mohou ovlivňovat uhlíkové a vodní toky v krajině, evapotranspiraci i vegetační dynamiku, a to prostřednictvím změn mikroklimatu a půdní vlhkosti. Dokumentace SEA však tyto dlouhodobé ekologické a mikroklimatické dopady na zemědělskou krajinu vůbec neposuzuje, přestože mohou vést ke kumulativní degradaci krajinných funkcí a ke snížení ekologické stability území. Dokumentace je proto v této části nepřezkoumatelná a neumožňuje objektivně posoudit možné dopady návrhu na vegetaci, vodní režim krajiny a ekologickou stabilitu zemědělského území. Návrh řešení: Požaduji doplnění hodnocení dlouhodobých dopadů na vegetační produktivitu, vodní režim krajiny, uhlíkové a vodní toky, půdní mikroorganismy a ekologickou stabilitu území, včetně vyhodnocení změn mikroklimatu, evapotranspirace a vegetační dynamiky v důsledku provozu větrných elektráren. Pokud nebude možné uvedené nedostatky objektivně a přezkoumatelně odstranit, požaduji vypuštění akcelerační oblasti AOV47 – Bukovec a souvisejícího územního opatření z návrhu Změny č. 2 Územního rozvojového plánu ČR. Zdroje: EUROPEAN PARLIAMENT AND COUNCIL. Regulation on nature restoration [online]. Official Journal of the European Union, 2024. Dostupné z: https://environment.ec.europa.eu/topics/nature-and-biodiversity/nature-restoration-law_en. [cit. 15. 5. 2026]. LIU, L. et al. Wind farms increase land surface temperature and reduce vegetation productivity [online]. Environmental Advances, 2024. Dostupné z: https://www.sciencedirect.com/science/article/pii/S2666683924000075. [cit. 15. 5. 2026]. ARMSTRONG, Alona et al. Wind farm and solar park effects on plant–soil carbon cycling: uncertain impacts of changes in ground-level microclimate [online]. Global Change Biology, 2014. Dostupné z: https://pmc.ncbi.nlm.nih.gov/articles/PMC4255238/. [cit. 15. 5. 2026]. SU, N. et al. Impact pathways of wind farms on grassland carbon and water fluxes [online]. Journal of Environmental Management, 2025. Dostupné z: https://www.sciencedirect.com/science/article/abs/pii/S0301479725020122. [cit. 15. 5. 2026]. **6.2.9 Eroze, hydrologické změny a destabilizace půdního prostředí** **Dokumentace SEA neobsahuje dostatečné vyhodnocení hydrologických, geotechnických a erozních dopadů spojených s budováním přístupových komunikací, manipulačních ploch a rozsáhlých zemních prací souvisejících s výstavbou větrných elektráren.** **SEA současně nehodnotí změny povrchového odtoku, neposuzuje riziko vodní eroze, neobsahuje analýzu odnosu půdy ani nehodnotí dlouhodobé dopady technických zásahů na stabilitu svahů, vsakování vody a hydrologické procesy v krajině. Dokumentace rovněž neobsahuje regionální erozní model ani objektivní vyhodnocení dlouhodobých erozních dopadů.** Návrh je proto v rozporu s požadavky směrnice European Union Water Framework Directive (2000), která požaduje ochranu hydrologických funkcí krajiny, prevenci zhoršování stavu vodních útvarů a omezení zásahů negativně ovlivňujících vsakování vody, odtokové poměry a stabilitu půdního prostředí.	

Poř.č.	Připomínkové místo	Číslo jednací	Článek	AO	Připomínka	Vyhodnocení
					Strategický dokument European Commission EU Soil Strategy for 2030 (2021) současně upozorňuje, že zhutňování půdy, eroze a technická fragmentace krajiny představují významné faktory degradace půdy a snižování retenční schopnosti území. Studie Xia et al. (2025) potvrzuje, že výstavba větrných elektráren a souvisejících komunikací vede k významnému narušení vegetačního krytu, zvýšení eroze půdy a destabilizaci svahových poměrů, přičemž nejvýznamnějším zdrojem degradace jsou právě přístupové komunikace a stavební zásahy v terénu. Studie současně upozorňuje, že v horských a svažitých oblastech dochází po výstavbě větrných parků k výraznému nárůstu erozních procesů. Studie Mier-Valderrama et al. (2024) současně potvrzuje, že rozsáhlé energetické projekty mohou významně měnit odtokové poměry, erozi půdy a sedimentační procesy v krajině, přičemž zdůrazňuje potřebu použitelného hodnocení hydrologických dopadů energetických staveb. Studie Wang et al. (2023) dále potvrzuje, že provoz větrných elektráren může významně snižovat půdní vlhkost a zvyšovat vysušování povrchových vrstev půdy, což může dále zvyšovat citlivost krajiny vůči erozi a degradaci půdního prostředí. Dokumentace SEA však neobsahuje regionální geotechnické hodnocení ani posouzení kumulativních hydrologických a erozních dopadů souvisejících s koncentrací energetické infrastruktury v širším území. Dokumentace současně dostatečně nehodnotí erozní a hydrologické dopady spojené s odlesňováním, kácením dřevin a odstraňováním vegetačního krytu v souvislosti s budováním infrastruktury větrných elektráren. **Viz rozložení rizika v lokalitě, kde právě nejvíce erozně stabilizované půdy jsou předmětem** vymezení AOV 47:  *Obr.: Mapa vymezení akcelerační oblasti AOV47 – Bukovec s legendou zobrazující typy pozemků, ochranná pásma, kategorie zemědělského a lesního půdního fondu a erozně ohrožené plochy* Dokumentace je proto v této části nepřezkoumatelná a neumožňuje objektivně posoudit možné dopady návrhu na erozi půdy, stabilitu svahů, hydrologické procesy a stabilitu půdního prostředí. Takový postup je v rozporu s požadavkem ochrany půdy před degradací podle zákona č. 334/1992 Sb., o ochraně zemědělského půdního fondu. Současně je návrh v rozporu s principem prevence environmentálních škod a s požadavky směrnice European Union Water Framework Directive (2000), která ukládá povinnost chránit hydrologické funkce krajiny a předcházet zhoršování stavu vodních útvarů. Návrh řešení: Požaduji doplnění regionálního geotechnického a hydrologického hodnocení, posouzení erozních procesů, změn povrchového odtoku a stability svahů, analýzy odnosu půdy a vyhodnocení dopadů přístupových komunikací a zemních prací na hydrologické procesy a stabilitu půdního prostředí. Současně požaduji doplnění regionálního erozního modelu a kumulativního hodnocení hydrologických a erozních dopadů technických zásahů v celé akcelerační oblasti a jejím širším okolí. Pokud nebude možné uvedené nedostatky objektivně a přezkoumatelně odstranit, požaduji vypuštění akcelerační oblasti AOV47 – Bukovec a souvisejícího územního opatření z návrhu Změny č. 2 Územního rozvojového plánu ČR. Zdroje: EUROPEAN UNION. Directive 2000/60/EC establishing a framework for Community action in the field of water policy (Water Framework Directive) [online]. Official Journal of the European Communities, 2000. Dostupné z: https://eur-lex.europa.eu/legal-content/EN/TXT/?uri=CELEX:32000L0060. [cit. 15. 5. 2026].	

Poř.č.	Připomínkové místo	Číslo jednací	Článek	AO	Připomínka	Vyhodnocení
					EUROPEAN COMMISSION. EU Soil Strategy for 2030: Reaping the benefits of healthy soils for people, food, nature and climate [online]. Brussels, 2021. Dostupné z: https://environment.ec.europa.eu/publications/eu-soil-strategy-2030_en. [cit. 15. 5. 2026]. XIA, Z. et al. Assessment of forest disturbance and soil erosion in wind farm project using satellite observations [online]. Resources, Conservation and Recycling, 2025. Dostupné z: https://www.sciencedirect.com/science/article/abs/pii/S0921344924005275. [cit. 13. 5. 2026]. MIER-VALDERRAMA, L. et al. Evaluating soil erosion and runoff dynamics in a humid tropical watershed under utility-scale solar development [online]. International Soil and Water Conservation Research, 2024. Dostupné z: https://www.sciencedirect.com/science/article/pii/S2095633923000850. [cit. 15. 5. 2026]. WANG, Gang et al. Wind farms dry surface soil in temporal and spatial variation [online]. Science of the Total Environment, 2023. Dostupné z: https://www.sciencedirect.com/science/article/abs/pii/S0048969722063926. [cit. 15. 5. 2026]. ČESKO. Zákon č. 334/1992 Sb., o ochraně zemědělského půdního fondu, ve znění pozdějších předpisů [online]. Zákony pro lidi. Dostupné z: https://www.zakonyprolidi.cz/cs/1992-334. [cit. 18. 5. 2026]. **6.3 Rozpor s ochranou lesa a ochranou pozemků určených k plnění funkcí lesa (PUPFL)** **<u>6.3.1 Nedostatečné vyhodnocení záborů pozemků určených k plnění funkcí lesa (PUPFL)</u>** Dokumentace SEA nedostatečně hodnotí rozsah a dlouhodobé dopady záborů pozemků určených k plnění funkcí lesa (PUPFL) v akcelerační oblasti AOV47 – Bukovec. **Z dokumentace vyplývá, že akcelerační oblast AOV – Bukovec má rozlohu 11,8 km², z čehož lesní pozemky tvoří přibližně 51,58 % území. Jedná se tedy o území, které je z více než poloviny tvořeno souvislým lesním komplexem. Ostatně většinu z těchto lesů tvoří les Bukovec podle kterého je AOV pojmenována!** SEA sice připouští zásahy do lesních porostů, neobsahuje však adekvátní vyčíslení záborů pozemků při stavbě, vyhodnocení rozsahu odlesnění, analýzu dlouhodobé ztráty ekologických funkcí lesa ani objektivní posouzení kumulativních dopadů fragmentace lesních porostů. **Dokumentace současně adekvátně nehodnotí rozsah zásahů souvisejících s budováním komunikací, manipulačních ploch, kabelových tras a rozsáhlých základových konstrukcí. SEA přitom předpokládá možnost realizace rozsáhlých technických staveb v lesních porostech a v území s významným podílem lesní krajiny.** Dokumentace však neprokazuje, že rozsah zásahů do PUPFL byl minimalizován. Takový postup je v rozporu se zákonem č. 289/1995 Sb., lesní zákon, který ukládá povinnost chránit pozemky určené k plnění funkcí lesa a omezit jejich odnímání pouze na nezbytné případy. Současně je návrh v rozporu s lesním zákonem, podle kterého musí být při dotčení PUPFL přednostně využívána jiná řešení a zásahy do lesa musí být minimalizovány. Dokumentace SEA je proto v této části nepřezkoumatelná. Návrh řešení: Požaduji doplnění adekvátního vyhodnocení záborů PUPFL, přesného vyčíslení rozsahu odlesnění, analýzy dlouhodobých dopadů na funkce lesa a objektivního posouzení minimalizace zásahů do lesních pozemků. Pokud nebude možné uvedené nedostatky objektivně a přezkoumatelně odstranit, požaduji vypuštění akcelerační oblasti AOV47 – Bukovec a souvisejícího územního opatření z návrhu Změny č. 2 Územního rozvojového plánu ČR. Zdroje: ČESKÁ REPUBLIKA. Zákon č. 289/1995 Sb., o lesích (lesní zákon) [online]. Dostupné z: https://www.zakonyprolidi.cz/cs/1995-289. [cit. 15. 5. 2026]. **<u>6.3.2 Nesprávné a nepřezkoumatelné hodnocení záborů a fragmentace pozemků určených k plnění funkcí lesa (PUPFL)</u>** Dokumentace SEA závažným způsobem podceňuje rozsah zásahů do pozemků určených k plnění funkcí lesa (PUPFL) a nesprávně hodnotí jejich dopady jako zanedbatelné. SEA uvádí, že u pozemků určených k plnění funkcí lesa dojde pouze k dočasným záborům v rozsahu přibližně 400 m² pro jednu větrnou elektrárnu a maximálně 1000 m² pro přístupové komunikace, přičemž vliv na les označuje za zanedbatelný a bez vlivu na ekologické funkce lesa. Současně dokumentace	

Poř.č.	Připomínkové místo	Číslo jednací	Článek	AO	Připomínka	Vyhodnocení
					neobsahuje žádné technické ani prostorové vyhodnocení skutečného rozsahu stavebních zásahů, manipulačních ploch, transportních tras, základových konstrukcí ani nutného rozšíření a zpevnění lesních komunikací. Citace SEA: *U PUPFL (jen hospodářský les) nastane dočasný zábor pro přístupové komunikace v rozsahu max. 1000 m2. Pro umístění samotných VTE je dočasný zábor PUPFL 400 m2 pro jednu VTE. Vliv zanedbatelný v době výstavby a po celou dobu existence VTE!! Potenciální trvalý vliv (výstavba rozvoden apod. jako trvalých staveb) je zanedbatelný. Uplatnění AO nebude mít vliv na ekologické funkce lesa!! Podmínky a zmírňující opatření ÚO: Vliv zanedbatelný, podmínky nestanoveny.* *Opatření SEA: Bez dalšího návrhu dle SEA.* *Bodové ohodnocení 0* Citace UO: *Součástí akcelerační oblasti jsou lesní porosty vytvářející významný krajinný prvek typu les. Zároveň se jedná o biotopy druhů citlivých ke střetu VTE a zvláště chráněných druhů. Dotčenými lesními porosty protékají vodní toky představující další významný krajinný prvek. Zásah do těchto ploch musí být minimalizován následujícími způsoby:* *1. Při umísťování OZE a související infrastruktury respektovat plochy s výskytem nelesních dřevin, jedná se především o remízky a linie křovin na bývalých mezích. Případné zábory těchto biotopů musí být kompenzovány novými výsadbami. Plochy nových výsadeb dřevin musí odpovídat alespoň 1,5násobku původní rozlohy a musí být umístěny ve vzdálenosti minimálně 300 m od paty stožáru nejbližší VTE.* *2. Kácení dřevin na lesních pozemcích i v nelesní zeleni pro potřeby umístění záměrů OZE a související infrastruktury bude probíhat jen v období mimo hnízdění ptáků (tj. mimo březen–červenec).* *3. Obslužné komunikace, příjezdové cesty a technické plochy budou přednostně navrhovány s použitím propustných a vodu vsakujících materiálů. Použití nepropustných povrchů bude omezeno na technologicky nezbytné části a doplněno systémem vsakování nebo retence.* Další citace UO: *Zařízení pro ukládání elektřiny mají obvykle podobu jednoho nebo více lodních kontejnerů, často v oploceném areálu, přičemž kapacita jednotlivých realizovaných úložišť, a tím i jejich plošná výměra, se v posledních letech dynamicky zvyšuje. V rámci ÚO je stanovena podmínka max. výměry areálů určených pro skladování elektřiny, a to do 0,06 ha v rámci jednoho záměru OZE a 1,8 ha pro celou AO. Prostupnost krajiny pro člověka by neměla být omezena, naopak lze očekávat mírně pozitivní vliv realizací nových přístupových komunikací.!!*** **Tento závěr je zcela nepřiměřeně zjednodušený a naprosto neodpovídá skutečnému rozsahu zásahů vzhledem k rozsahu plánované výstavby.** Tento závěr je v přímém rozporu se samotným územním opatřením, které připouští rozsáhlé zásahy do lesních porostů, vznik nových komunikací, technických ploch, zásahy do biotopů a potřebu následných kompenzačních opatření. Územní opatření současně stanovuje povinnost náhradních výsadeb, omezení kácení a ochranu biotopů citlivých druhů, čímž samo potvrzuje existenci významných zásahů do lesního prostředí. Dokumentace SEA současně zcela ignoruje skutečný rozsah stavebních prací potřebných pro realizaci větrných elektráren o výšce až 250 m. Nehodnotí rozsah kácení lesních porostů pro transport nadrozměrných dílů, nutnost budování a rozšiřování přístupových komunikací, rozsah manipulačních a montážních ploch, rozsah zpevněných ploch pro těžkou techniku a jeřáby, kumulativní dopady při realizaci až 33 větrných elektráren ani dlouhodobou fragmentaci souvislého lesního komplexu. **Dokumentace SEA ani samotné územní opatření vůbec neřeší a nehodnotí devastující způsob výstavby takovýchto obrovských staveb (a ani případné kompenzace), a tomu odpovídající rozměry jednotlivých dílů (tubus u paty má průměr cca 10m a násobnou výšku, jedna lopatka má délku 80m), nutnost výstavby přístupových komunikací do celé lesní oblasti (nejžádanější místa na výstavbu z hlediska údajů o povětrnosti jsou na zalesněných hřebenech oblasti), které vyžadují takový zábor (a vykácení!) lesních pozemků násobně přesahující v SEA uvedený limit 1000 m2 (odpovídá pruhu volného pozemku pouze 10x100 m), stejně tak staveniště násobně přesáhne limit záboru 400 m2 (plocha nutná pro přístup těžkých mixů na beton, které jezdí minimálně po 4 najednou (jde až o 2000 m3 betonu na jeden základ při výšce stroje 250m), plocha nutná pro základy na jeřáb, manipulaci s díly VTE, parkování dalších vozidel). Dále u každé VTE se musí vybudovat základy pro příslušný jeřáb, který má rozměry a hmotnost cca jako VTE. Přístupové komunikace do lesa se musí nejen vykácet, ale i významně zpevnit a to v šíři minimálně 10m. Naplnění povolených limitů AOV 47 (33 věží) s adekvátními odstupy věží proto**	

Poř.č.	Připomínkové místo	Číslo jednací	Článek	AO	Připomínka	Vyhodnocení
					znamená naprostou devastaci zdejších lesů, jedná se o rozsáhlý souvislý pás lesů, který bude výstavbou zcela zničen ve jménu tzv. ekologie a obnovitelných zdrojů energie. Dokumentace tedy naprosto podceňuje, resp. ignoruje rozsah zásahů spojených s výstavbou komunikací, manipulačních ploch a fragmentací lesních porostů. Dokumentace rovněž nehodnotí dopady na stabilitu lesních porostů, vodní režim krajiny, mikroklimatické poměry ani zvýšenou zranitelnost lesních ekosystémů, které jsou již nyní oslabeny důsledky kůrovcových kalamit a polomů. SEA přitom současně připouští realizaci nových přístupových komunikací a rozsáhlých technických areálů pro ukládání energie až do rozsahu 1,8 ha pro celou akcelerační oblast. Z dokumentace rovněž vyplývá, že akcelerační oblast AOV47 – Bukovec je z více než poloviny tvořena lesními porosty. V podmínkách rozsáhlého souvislého lesního komplexu proto nelze tvrdit, že realizace až 33 větrných elektráren v akcelerační oblasti nebude mít vliv na ekologické funkce lesa. Takový postup je v rozporu se zákonem č. 289/1995 Sb., lesní zákon, podle kterého je nutné chránit pozemky určené k plnění funkcí lesa, minimalizovat zásahy do lesních pozemků a přednostně využívat jiná řešení mimo lesní pozemky. Současně je návrh v rozporu s principem prevence a principem předběžné opatrnosti podle zákona č. 17/1992 Sb., o životním prostředí. Dokumentace SEA je proto v této části nepřezkoumatelná, neboť neobsahuje objektivní a odborně podložené vyhodnocení skutečného rozsahu zásahů do PUPFL ani jejich kumulativních a dlouhodobých dopadů. Návrh řešení: Požaduji doplnění přezkoumatelného vyhodnocení skutečných záborů PUPFL na základě modelu/studie rozsahu výstavby VTE o výšce 250m, rozsahu kácení lesních porostů, rozsahu manipulačních a montážních ploch, přístupových komunikací a technické infrastruktury včetně objektivního vyhodnocení kumulativních dopadů fragmentace lesních porostů na ekologické funkce lesa, vodní režim a stabilitu krajiny. Současně požaduji doplnění variantního řešení minimalizujícího zásahy do lesních pozemků a prokázání, že nebylo možné využít jiné lokality s menším dopadem na PUPFL. Pokud nebude možné uvedené nedostatky objektivně a přezkoumatelně odstranit, požaduji vypuštění akcelerační oblasti AOV47 – Bukovec a souvisejícího územního opatření z návrhu Změny č. 2 Územního rozvojového plánu ČR. Zdroje: ČESKÁ REPUBLIKA. Zákon č. 289/1995 Sb., o lesích (lesní zákon) [online]. Dostupné z: https://www.zakonyprolidi.cz/cs/1995-289. [cit. 15. 5. 2026]. ČESKÁ REPUBLIKA. Zákon č. 17/1992 Sb., o životním prostředí [online]. Dostupné z: https://www.zakonyprolidi.cz/cs/1992-17. [cit. 15. 5. 2026]. **6.3.3 Fragmentace lesních porostů a zásahy do významných krajinných prvků (VKP)** **Les je významný krajinný prvek.** K významným krajinným prvkům (dále jen „VKP"): VKP tvoří základní prvek obecné ochrany přírody a krajiny podle § 3 odst. 1 písm. b) ZOPK. Jejich ochrana je veřejným zájmem a vychází z jejich ekologické, stabilizační a estetické funkce v krajině. VKP je nutné chápat jako funkční součást krajinné struktury, jejíž význam spočívá nejen v jejím prostorovém vymezení, ale zejména ve schopnosti udržovat ekologickou stabilitu a zajišťovat vazby v krajině. **Zásahy do VKP proto nelze posuzovat izolovaně, ale vždy ve vztahu k jejich širším ekologickým funkcím a návaznosti na územní systém ekologické stability.** Dokumentace SEA nedostatečně hodnotí rozsah fragmentace lesních porostů a zásahů do významných krajinných prvků (VKP), přestože sama potvrzuje přítomnost rozsáhlých lesních komplexů, vodních toků, remízků, liniové zeleně a dalších ekologicky významných krajinných struktur v území akcelerační oblasti AOV47 – Bukovec. Územní opatření výslovně uvádí, že součástí akcelerační oblasti jsou lesní porosty vytvářející významný krajinný prvek typu les a že dotčenými lesními porosty protékají vodní toky představující další významný krajinný prvek. Současně dokumentace připouští zásahy do remízků, liniové zeleně a nelesních dřevin, když stanovuje pouze jejich částečnou kompenzaci novými výsadbami. Dokumentace dále uvádí, že v území se nachází mimolesní zeleň, skupiny stromů, pozůstatky remízů a liniové zeleně a že lze očekávat negativní dopady na tyto porosty v souvislosti s budováním přístupových komunikací a manipulačních ploch.	

Poř.č.	Připomínkové místo	Číslo jednací	Článek	AO	Připomínka	Vyhodnocení
					Přesto SEA označuje vlivy na krajinnou strukturu, ekologickou stabilitu a funkce lesa za zanedbatelné nebo pouze mírně negativní, aniž by objektivně vyhodnotila rozsah fragmentace souvislých lesních porostů, dopady nových komunikací a technických koridorů, přerušení krajinných vazeb, narušení migrační prostupnosti území, kumulativní zásahy do VKP ani dlouhodobé dopady na ekologickou stabilitu krajiny. Dokumentace současně připouští vznik nových fyzických a vizuálních bariér v území a sama konstatuje existenci migračního koridoru zvláště chráněných druhů velkých savců. Současně dokumentace výslovně potvrzuje, že některé biotopy v lokalitě vytvářejí přirozený přechod mezi lesem a bezlesím. Tyto krajinné přechody přitom představují ekologicky mimořádně cenné struktury s významnou funkcí pro biodiverzitu, migraci druhů a stabilitu krajiny. Dokumentace SEA však neobsahuje analýzu, jak budou tyto krajinné struktury ovlivněny realizací až 33 větrných elektráren v akcelerační oblasti AOV47 – Bukovec, rozsáhlé dopravní infrastruktury, manipulačních ploch a technického zázemí. Takový postup je v rozporu se zákonem č. 114/1992 Sb., o ochraně přírody a krajiny, podle kterého jsou významné krajinné prvky chráněny před poškozováním a ničením. Samotné odůvodnění územního opatření přitom tuto zákonnou ochranu výslovně připomíná. Současně je návrh v rozporu s principem ekologické stability krajiny, principem prevence a principem předběžné opatrnosti podle zákona č. 17/1992 Sb., o životním prostředí. Dokumentace SEA je proto v této části nepřezkoumatelná, neboť neobsahuje objektivní a odborně podložené vyhodnocení skutečných dopadů fragmentace krajiny a zásahů do významných krajinných prvků. Návrh řešení: Požaduji doplnění adekvátního vyhodnocení dopadů fragmentace lesních porostů a zásahů do významných krajinných prvků, zejména lesů, vodních toků, remízků, liniové zeleně a krajinných přechodů mezi lesem a bezlesím. Současně požaduji doplnění objektivního posouzení dopadů nových komunikací, manipulačních ploch a technických koridorů na ekologickou stabilitu krajiny, migrační prostupnost území a funkčnost významných krajinných prvků. Pokud nebude možné uvedené nedostatky objektivně a přezkoumatelně odstranit, požaduji vypuštění akcelerační oblasti AOV47 – Bukovec a souvisejícího územního opatření z návrhu Změny č. 2 Územního rozvojového plánu ČR. Zdroje: ČESKÁ REPUBLIKA. Zákon č. 114/1992 Sb., o ochraně přírody a krajiny [online]. Dostupné z: https://www.zakonyprolidi.cz/cs/1992-114. [cit. 15. 5. 2026]. ČESKÁ REPUBLIKA. Zákon č. 17/1992 Sb., o životním prostředí [online]. Dostupné z: https://www.zakonyprolidi.cz/cs/1992-17. [cit. 15. 5. 2026]. **6.3.4 Nevyhodnocení kumulativních dopadů souvislého pásu akceleračních oblastí na lesní ekosystémy a PUPFL** Dokumentace SEA neobsahuje objektivní a přezkoumatelné vyhodnocení kumulativních dopadů souvislého pásu akceleračních oblastí AOV47 – Bukovec, AOV48 – Chrbonín, AOV49 – Křeč a AOV50 – Obratáň na lesní ekosystémy, pozemky určené k plnění funkcí lesa (PUPFL), migrační prostupnost krajiny a ekologickou stabilitu širšího území. Z předložených podkladů vyplývá, že v rámci uvedených akceleračních oblastí je uvažováno celkem až 88 větrných elektráren: AOV47 – Bukovec – 33 VTE, AOV48 – Chrbonín – 13 VTE, AOV49 – Křeč – 24 VTE a AOV50 – Obratáň – 18 VTE. Současně se jedná o rozsáhlé území s významným zastoupením PUPFL: AOV47 – 51,58 % PUPFL, AOV48 – 49,32 % PUPFL, AOV49 – 22,71 % PUPFL a AOV50 – 35,29 % PUPFL. **Dokumentace jednotlivé akcelerační oblasti hodnotí převážně izolovaně, aniž by objektivně posoudila skutečnost, že se jedná o prostorově navazující soustavu rozsáhlých území, která vytváří souvislý pás potenciální výstavby větrných elektráren v lesní a leso-zemědělské krajině.** Dokumentace současně opakovaně potvrzuje přítomnost hospodářských lesů, mokřadů, pramenišť, vodních toků, remízků, migračních koridorů zvláště chráněných druhů velkých savců, biotopů zvláště chráněných druhů a významných krajinných prvků.	

Poř.č.	Připomínkové místo	Číslo jednací	Článek	AO	Připomínka	Vyhodnocení
					Přesto SEA neobsahuje vyhodnocení souhrnné fragmentace lesních komplexů, analýzu kumulativního rozsahu kácení, vyhodnocení souběžného budování komunikací a technických koridorů, posouzení dopadů na migrační prostupnost krajiny v širším území ani objektivní hodnocení dlouhodobého narušení ekologické stability krajiny. Dokumentace rovněž nehodnotí synergické působení jednotlivých akceleračních oblastí, které může vést k rozsáhlému narušení souvislých lesních ekosystémů Křemešnické vrchoviny a okolní krajiny. Kumulativní dopady na lesní ekosystémy nelze objektivně vyhodnotit bez znalosti rozsahu doprovodné infrastruktury. Přitom právě kumulativní a synergické vlivy představují podle zákona č. 100/2001 Sb., o posuzování vlivů na životní prostředí, povinnou součást vyhodnocení SEA. Takový postup je rovněž v rozporu s § 13 a § 14 zákona č. 289/1995 Sb., lesní zákon, s § 4 odst. 2 zákona č. 114/1992 Sb., o ochraně přírody a krajiny a s principem prevence a principem předběžné opatrnosti podle § 13 zákona č. 17/1992 Sb., o životním prostředí. Dokumentace SEA je proto v této části nepřezkoumatelná, neboť neobsahuje objektivní vyhodnocení skutečných kumulativních dopadů souvislého pásu akceleračních oblastí na PUPFL, lesní ekosystémy a ekologickou stabilitu širšího území. Návrh řešení: Požaduji doplnění komplexního kumulativního a synergického hodnocení dopadů akceleračních oblastí AOV47, AOV48, AOV49 a AOV50 na lesní ekosystémy, PUPFL, významné krajinné prvky, migrační prostupnost území a ekologickou stabilitu krajiny. Současně požaduji doplnění objektivního vyhodnocení souhrnného rozsahu kácení lesních porostů, budování komunikací, technických koridorů a fragmentace souvislých lesních celků v širším území. Pokud nebude možné uvedené nedostatky objektivně a přezkoumatelně odstranit, požaduji vypuštění akcelerační oblasti AOV47 – Bukovec a souvisejícího územního opatření z návrhu Změny č. 2 Územního rozvojového plánu ČR. Zdroje: ČESKÁ REPUBLIKA. Zákon č. 289/1995 Sb., o lesích (lesní zákon) [online]. Dostupné z: https://www.zakonyprolidi.cz/cs/1995-289. [cit. 15. 5. 2026]. ČESKÁ REPUBLIKA. Zákon č. 114/1992 Sb., o ochraně přírody a krajiny [online]. Dostupné z: https://www.zakonyprolidi.cz/cs/1992-114. [cit. 15. 5. 2026]. ČESKÁ REPUBLIKA. Zákon č. 17/1992 Sb., o životním prostředí [online]. Dostupné z: https://www.zakonyprolidi.cz/cs/1992-17. [cit. 15. 5. 2026]. **6.3.5 Absence prokázání převahy veřejného zájmu nad ochranou lesa** **Dokumentace SEA neprokazuje existenci převažujícího veřejného zájmu nad ochranou lesa a funkcemi pozemků určených k plnění funkcí lesa (PUPFL). Současně neobsahuje objektivní vyhodnocení proporcionality zásahů do lesních porostů, transparentní porovnání méně konfliktních variant mimo lesní území ani prokázání, že navržené řešení představuje variantu s nejmenšími dopady na lesní ekosystémy.** Dokumentace přitom předpokládá rozsáhlé zásahy do lesního prostředí, aniž by objektivně doložila, proč byly preferovány právě lesní a krajinářsky citlivé lokality a zda nebylo možné využít alternativní území s nižšími dopady na PUPFL, ekologickou stabilitu krajiny a významné krajinné prvky. SEA současně neobsahuje transparentní vyhodnocení konfliktů v lesních územích, nehodnotí možnosti využití antropogenně zatížených lokalit a neprokazuje systematickou minimalizaci zásahů do ekologicky stabilních lesních porostů. Současně není doložen nadřazený veřejný zájem, který by odůvodňoval odnětí pozemků určených k plnění funkcí lesa ve smyslu zákona č. 289/1995 Sb., lesní zákon. Návrh rovněž neprokazuje, že byly vyčerpány méně konfliktní alternativy, jak vyžaduje zákon č. 249/2025 Sb., o urychlení využívání obnovitelných zdrojů energie. Takový postup je současně v rozporu se směrnicí 2001/42/ES, protože dokumentace neobsahuje objektivní vyhodnocení rozumných alternativ řešení ani transparentní posouzení jejich environmentálních dopadů. Závěr SEA, podle něhož je vliv na les „zanedbatelný", je v rozporu se skutečným rozsahem potenciálních zásahů do lesních porostů, ekologických funkcí lesa a stability krajiny a neodpovídá reálným dopadům navrhovaného řešení. Dokumentace SEA je proto v této části nepřezkoumatelná. Návrh řešení:	

Poř.č.	Připomínkové místo	Číslo jednací	Článek	AO	Připomínka	Vyhodnocení
					Požaduji doplnění objektivního posouzení proporcionality zásahů do PUPFL, transparentního porovnání alternativních variant mimo lesní území a prokázání, že navržené řešení představuje nejméně konfliktní variantu z hlediska ochrany lesa, ekologické stability krajiny a významných krajinných prvků. Pokud nebude možné uvedené nedostatky objektivně a přezkoumatelně odstranit, požaduji vypuštění akcelerační oblasti AOV47 – Bukovec a souvisejícího územního opatření z návrhu Změny č. 2 Územního rozvojového plánu ČR. Zdroje: ČESKÁ REPUBLIKA. Zákon č. 289/1995 Sb., o lesích (lesní zákon) [online]. Dostupné z: https://www.zakonyprolidi.cz/cs/1995-289. [cit. 15. 5. 2026]. ČESKÁ REPUBLIKA. Zákon č. 249/2025 Sb., o urychlení využívání některých obnovitelných zdrojů energie a o změně souvisejících zákonů (zákon o urychlení využívání obnovitelných zdrojů energie) [online]. Dostupné z: https://www.zakonyprolidi.cz/cs/2025-249. [cit. 15. 5. 2026]. EVROPSKÝ PARLAMENT A RADA EVROPSKÉ UNIE. Směrnice 2001/42/ES o posuzování vlivů některých plánů a programů na životní prostředí [online]. Dostupné z: https://eur-lex.europa.eu/legal-content/CS/TXT/?uri=CELEX%3A32001L0042. [cit. 15. 5. 2026]. **6.3.6 Nedostatečné posouzení mimoprodukčních funkcí lesa** **Dokumentace SEA nedostatečně hodnotí dopady návrhu na mimoprodukční funkce lesa, zejména funkce ekologické, retenční, klimatické, rekreační a krajinotvorné.** **SEA současně nehodnotí dlouhodobé změny mikroklimatu, neposuzuje oslabení retenční schopnosti lesů, neobsahuje hodnocení vlivů na stabilitu lesních ekosystémů ani nevyhodnocuje dopady na rekreační využití lesního prostředí.** Dokumentace přitom předpokládá rozsáhlé technické zásahy do lesních porostů a vznik nových komunikací v dosud relativně souvislých lesních celcích. Fragmentace a technické zásahy mohou dlouhodobě oslabovat ekologické a klimatické funkce lesních ekosystémů. Dokumentace SEA však tyto mimoprodukční funkce lesa hodnotí pouze obecně. Takový postup je v rozporu se zákonem č. 289/1995 Sb., lesní zákon, podle kterého jsou lesy významnou složkou životního prostředí a plní řadu mimoprodukčních funkcí. Současně je návrh v rozporu s principem ochrany ekologické stability krajiny podle zákona č. 114/1992 Sb., o ochraně přírody a krajiny. Dokumentace SEA je proto v této části nepřezkoumatelná. Návrh řešení: Požaduji doplnění adekvátního hodnocení mimoprodukčních funkcí lesa, posouzení dopadů na retenční, klimatickou a ekologickou stabilitu území a doplnění hodnocení rekreační funkce lesních porostů. Pokud nebude možné uvedené nedostatky objektivně a přezkoumatelně odstranit, požaduji vypuštění akcelerační oblasti AOV47 – Bukovec a souvisejícího územního opatření z návrhu Změny č. 2 Územního rozvojového plánu ČR. Zdroje: ČESKÁ REPUBLIKA. Zákon č. 289/1995 Sb., o lesích (lesní zákon) [online]. Dostupné z: https://www.zakonyprolidi.cz/cs/1995-289. [cit. 15. 5. 2026]. ČESKÁ REPUBLIKA. Zákon č. 114/1992 Sb., o ochraně přírody a krajiny [online]. Dostupné z: https://www.zakonyprolidi.cz/cs/1992-114. [cit. 15. 5. 2026]. **6.3.7 Nepřípustné odkládání ochrany lesa do navazujících řízení** Dokumentace SEA nepřípustně odkládá podstatnou část posouzení dopadů na lesní pozemky a ochranu PUPFL až do budoucích navazujících řízení. SEA současně nestanovuje konkrétní limity zásahů do lesních porostů, neobsahuje adekvátní prostorové vymezení konfliktů, nepředkládá konkrétní podmínky ochrany lesa ani neprokazuje, že zásahy do PUPFL budou skutečně minimalizovány. Dokumentace přitom ponechává zásadní otázky ochrany lesa až na budoucí projektovou dokumentaci a individuální povolovací procesy. Takový postup neumožňuje objektivně posoudit přijatelnost návrhu již na úrovni strategického hodnocení, ale je v rozporu se zákonem č. 100/2001 Sb., o posuzování vlivů na životní prostředí, který vyžaduje vyhodnocení podstatných vlivů již na úrovni koncepce. Současně je návrh v rozporu s principem prevence a předběžné opatrnosti. Dokumentace SEA je proto v této části nepřezkoumatelná. Návrh řešení:	

Poř.č.	Připomínkové místo	Číslo jednací	Článek	AO	Připomínka	Vyhodnocení
					Požaduji doplnění konkrétního vyhodnocení zásahů do PUPFL již na úrovni SEA, stanovení jednoznačných limitů ochrany lesa, adekvátní prostorové vymezení konfliktů a objektivní posouzení přijatelnosti návrhu z hlediska ochrany lesních pozemků. Pokud nebude možné uvedené nedostatky objektivně a přezkoumatelně odstranit, požaduji vypuštění akcelerační oblasti AOV47 – Bukovec a souvisejícího územního opatření z návrhu Změny č. 2 Územního rozvojového plánu ČR. Zdroje: ČESKÁ REPUBLIKA. Zákon č. 100/2001 Sb., o posuzování vlivů na životní prostředí a o změně některých souvisejících zákonů (zákon o posuzování vlivů na životní prostředí) [online]. Dostupné z: https://www.zakonyprolidi.cz/cs/2001-100. [cit. 16. 5. 2026]. **6.3.8 Rozpor s odbornými studiemi potvrzujícími negativní dopady fragmentace lesa** Vymezení akcelerační oblasti AOV47 – Bukovec je v rozporu s ochranou pozemků určených k plnění funkcí lesa a bagatelizuje skutečné dopady výstavby větrných elektráren na lesní ekosystémy. Dokumentace SEA hodnotí vliv na les jako zanedbatelný a pracuje převážně **pouze s přímými zábory pro základy větrných elektráren a přístupové komunikace. Tento přístup však neodpovídá současným odborným poznatkům ani požadavkům evropské a české environmentální politiky.** Studie Xia et al. (2025), založená na satelitních datech Landsat a Sentinel-2, potvrzuje, že největší zásah do lesních ekosystémů nepředstavují samotné turbíny, ale rozsáhlá síť přístupových komunikací, manipulačních ploch a doprovodné infrastruktury. Studie uvádí významnou míru narušení lesních porostů, zvýšení eroze a dlouhodobou fragmentaci krajiny. Přehledová studie Sander et al. (2024), analyzující 152 odborných publikací, potvrzuje, že výstavba větrných elektráren v lesních územích vede ke ztrátě konektivity biotopů, narušení migračních tras živočichů, změnám mikroklimatu lesa a oslabení ekologické stability. Studie Hending et al. (2023) potvrzuje, že fragmentace lesa a vznik nových okrajových zón vede ke snížení druhové rozmanitosti, zhoršení strukturální stability lesních porostů, vyšší zranitelnosti vůči větru, vysychání a degradaci lesního prostředí. Studie současně upozorňuje, že negativní účinky okrajových efektů mohou zasahovat stovky metrů do vnitřní části lesa a působí synergicky s dalšími antropogenními zásahy. Studie Haddad et al. (2015) dále potvrzuje, že fragmentace lesních ekosystémů způsobuje dlouhodobé oslabování ekologické stability, pokles biodiverzity a vyšší zranitelnost vůči klimatickým extrémům. Tyto závěry odpovídají také požadavkům strategie EU Soil Strategy for 2030 (2021) a zákona č. 289/1995 Sb., o lesích, podle něhož je les národním přírodním bohatstvím a musí být zachovány všechny jeho funkce. Dokumentace SEA přitom neobsahuje reálné vyhodnocení liniové fragmentace lesa, kumulativních dopadů více akceleračních oblastí ani dlouhodobých změn ekologické stability lesních ekosystémů. Dokumentace je proto v této části nepřezkoumatelná a neumožňuje objektivně posoudit skutečné dopady návrhu na lesní ekosystémy a ekologickou stabilitu území. Návrh řešení: Požaduji doplnění adekvátního hodnocení liniové fragmentace lesa, kumulativních dopadů přístupových komunikací a doprovodné infrastruktury, posouzení okrajových efektů, narušení migračních tras a změn mikroklimatu lesa, včetně vyhodnocení dlouhodobých dopadů na ekologickou stabilitu a retenční funkce lesních ekosystémů. Pokud nebude možné uvedené nedostatky objektivně a přezkoumatelně odstranit, požaduji vypuštění akcelerační oblasti AOV47 – Bukovec a souvisejícího územního opatření z návrhu Změny č. 2 Územního rozvojového plánu ČR. Zdroje: XIA, Zilong et al. Assessment of forest disturbance and soil erosion in wind farm project using satellite observations [online]. Resources, Conservation & Recycling, 2025. Dostupné z: https://www.sciencedirect.com/science/article/abs/pii/S0921344924005275. [cit. 15. 5. 2026]. SANDER, L. et al. Global Review on Environmental Impacts of Onshore Wind Farms [online]. Energies, 2024. Dostupné z: https://www.mdpi.com/1996-1073/17/13/3098. [cit. 15. 5. 2026]. HENDING, D. et al. Forest fragmentation and its associated edge-effects reduce tree diversity and structural diversity in Madagascar transitional forests [online]. Biodiversity and Conservation, 2023. Dostupné z: https://link.springer.com/article/10.1007/s10531-023-02657-0. [cit. 15. 5. 2026].	

Poř.č.	Připomínkové místo	Číslo jednací	Článek	AO	Připomínka	Vyhodnocení
					HADDAD, Nick M. et al. Habitat Fragmentation and Its Lasting Impact on Earth's Ecosystems [online]. Science Advances, 2015. Dostupné z: https://www.science.org/doi/10.1126/sciadv.1500052. [cit. 15. 5. 2026]. EUROPEAN COMMISSION. EU Soil Strategy for 2030: Reaping the benefits of healthy soils for people, food, nature and climate [online]. Brussels, 2021. Dostupné z: https://eur-lex.europa.eu/legal-content/EN/TXT/?uri=celex%3A52021DC0699. [cit. 15. 5. 2026]. ČESKÁ REPUBLIKA. Zákon č. 289/1995 Sb., o lesích (lesní zákon) [online]. Dostupné z: https://www.zakonyprolidi.cz/cs/1995-289. [cit. 15. 5. 2026]. **6.3.9 Narušení vodního režimu lesa a zvýšení erozních procesů** **Dokumentace SEA nehodnotí skutečné dopady výstavby větrných elektráren na vodní režim lesa, retenční schopnost území ani vznik erozních procesů.** Návrh AOV47 – Bukovec je proto v rozporu s cíli strategie EU Soil Strategy for 2030 (2021), která požaduje ochranu půdy před erozí, degradací a ztrátou retenční schopnosti. Studie Xia et al. (2025) potvrzuje, že budování přístupových komunikací a manipulačních ploch vede ke zvýšení povrchového odtoku vody, urychlení eroze a narušení infiltračních procesů v lesních oblastech. Studie Laurance et al. (2007) prokazuje, že fragmentace lesa způsobuje změny proudění vzduchu, vysychání lesních okrajů a pokles půdní vlhkosti, což může dlouhodobě narušovat retenční schopnost lesa. Výzkum Fahrig (2003) potvrzuje, že i relativně úzké liniové zásahy, například nové lesní komunikace nebo energetické koridory, významně mění hydrologické procesy a zvyšují citlivost lesa vůči klimatickým extrémům. **Dokumentace SEA však tyto hydrologické a mikroklimatické dopady vůbec nevyhodnocuje, přestože akcelerační oblast je tvořena rozsáhlými souvislými lesními porosty.** Dokumentace je proto v této části nepřezkoumatelná a neumožňuje objektivně posoudit možné dopady návrhu na retenční schopnost lesa, erozi a hydrologickou stabilitu území. Návrh řešení: Požaduji doplnění adekvátního hydrologického a mikroklimatického hodnocení lesních porostů, posouzení změn infiltrace, povrchového odtoku a erozních procesů, vyhodnocení vlivů liniových zásahů na retenční schopnost lesa a doplnění kumulativního hodnocení dopadů na vodní režim lesních ekosystémů. Pokud nebude možné uvedené nedostatky objektivně a přezkoumatelně odstranit, požaduji vypuštění akcelerační oblasti AOV47 – Bukovec a souvisejícího územního opatření z návrhu Změny č. 2 Územního rozvojového plánu ČR. Zdroje: EUROPEAN COMMISSION. EU Soil Strategy for 2030: Reaping the benefits of healthy soils for people, food, nature and climate [online]. Brussels, 2021. Dostupné z: https://eur-lex.europa.eu/legal-content/EN/TXT/?uri=celex%3A52021DC0699. [cit. 15. 5. 2026]. XIA, Zilong et al. Assessment of forest disturbance and soil erosion in wind farm project using satellite observations [online]. Resources, Conservation & Recycling, 2025. Dostupné z: https://www.sciencedirect.com/science/article/abs/pii/S0921344924005275. [cit. 15. 5. 2026]. LAURANCE, William F. et al. Habitat Fragmentation, Variable Edge Effects, and the Landscape-Divergence Hypothesis [online]. PLoS ONE, 2007. Dostupné z: https://pmc.ncbi.nlm.nih.gov/articles/PMC1995757/. [cit. 15. 5. 2026]. FAHRIG, Lenore. Effects of Habitat Fragmentation on Biodiversity [online]. Annual Review of Ecology, Evolution, and Systematics, 2003. Dostupné z: https://www.annualreviews.org/doi/10.1146/annurev.ecolsys.34.011802.132419. [cit. 15. 5. 2026]. **6.3.10 Ztráta uhlíkových zásob lesa a uhlíkový dluh** **Dokumentace SEA nehodnotí uhlíkové dopady odlesnění a zásahů do lesních půd spojených s výstavbou větrných elektráren, přestože tyto zásahy mohou významně ovlivnit klimatickou bilanci území.** Návrh AOV47 – Bukovec je proto v rozporu s cíli strategie EU Soil Strategy for 2030 (2021), která označuje lesní půdy a půdní uhlík za zásadní součást klimatické stability a adaptačních opatření Evropské unie. Studie Xu et al. (2025) upozorňují, že výstavba větrných parků v lesních oblastech vede ke ztrátě uhlíkových zásob vegetace i půdního uhlíku a může významně snižovat skutečný klimatický přínos obnovitelných zdrojů energie.	

Poř.č.	Připomínkové místo	Číslo jednací	Článek	AO	Připomínka	Vyhodnocení
					Studie Griscom et al. (2017) potvrzuje, že zachování lesních ekosystémů a omezení odlesňování představuje jeden z nejvýznamnějších nástrojů pro snižování emisí skleníkových plynů. Odstraňování lesních porostů a zásahy do lesních půd naopak vedou k okamžitému uvolňování uhlíku akumulovaného v biomase i půdě. Přehledová studie Mayer et al. (2020) potvrzuje, že mechanické zásahy do lesních půd, výstavba infrastruktury a disturbance lesních ekosystémů mohou významně snižovat zásoby organického uhlíku v půdě a dlouhodobě ovlivňovat uhlíkovou stabilitu lesa. Výzkumy dlouhodobé uhlíkové bilance lesních ekosystémů současně potvrzují, že starší a nenarušené lesní porosty představují významné dlouhodobé zásobárny uhlíku a jejich narušení vede k dlouhodobému uhlíkovému dluhu, jehož kompenzace může trvat desítky let. Dokumentace SEA přitom nepracuje s reálnou uhlíkovou bilancí odlesnění, fragmentace lesa ani dlouhodobými emisemi vznikajícími degradací lesních půd. Dokumentace je proto v této části nepřezkoumatelná a neumožňuje objektivně posoudit skutečné klimatické dopady návrhu. Návrh řešení: Požaduji doplnění reálné uhlíkové bilance odlesnění a zásahů do lesních půd, vyhodnocení emisí vznikajících degradací lesních ekosystémů, posouzení dlouhodobého uhlíkového dluhu a doplnění klimatického hodnocení zahrnujícího ztrátu půdního a vegetačního uhlíku v důsledku výstavby a provozu větrných elektráren. Pokud nebude možné uvedené nedostatky objektivně a přezkoumatelně odstranit, požaduji vypuštění akcelerační oblasti AOV47 – Bukovec a souvisejícího územního opatření z návrhu Změny č. 2 Územního rozvojového plánu ČR. Zdroje: EUROPEAN COMMISSION. EU Soil Strategy for 2030: Reaping the benefits of healthy soils for people, food, nature and climate [online]. Brussels, 2021. Dostupné z: https://eur-lex.europa.eu/legal-content/EN/TXT/?uri=celex%3A52021DC0699. [cit. 15. 5. 2026]. XU, K. et al. Land use impacts the environmental benefits of wind energy farms [online]. Communications Earth & Environment, 2025. Dostupné z: https://www.nature.com/articles/s43247-025-02833-w. [cit. 15. 5. 2026]. GRISCOM, B. W. et al. Natural climate solutions [online]. Proceedings of the National Academy of Sciences, 2017. Dostupné z: https://www.pnas.org/doi/10.1073/pnas.1710465114. [cit. 15. 5. 2026]. MAYER, Mathias et al. Tamm Review: Influence of forest management activities on soil organic carbon stocks: A knowledge synthesis [online]. Forest Ecology and Management, 2020. Dostupné z: https://www.sciencedirect.com/science/article/pii/S0378112720300268. [cit. 15. 5. 2026]. **6.3.11 Geotechnická stabilita a riziko eroze ve svažitých lesních územích** **Dokumentace SEA nehodnotí geotechnická rizika spojená s budováním hlubokých základů větrných elektráren, rozsáhlými zemními pracemi a budováním přístupových komunikací ve svažitých lesních územích.** Návrh je proto v rozporu s požadavky zákona č. 289/1995 Sb., o lesích, a zákona č. 254/2001 Sb., vodní zákon, podle nichž musí být chráněna lesní půda, retenční schopnost krajiny a stabilita odtokových poměrů. Studie Jeong et al. (2021) potvrzuje, že zemní práce spojené s budováním lesních komunikací a zářezů ve svazích významně zvyšují riziko svahových deformací, eroze a lokálních sesuvů, zejména v územích s vyššími sklony a narušeným vodním režimem. Studie současně upozorňuje, že stabilita svahů je silně ovlivněna odlesněním, změnou drenážních poměrů a mechanickým narušením půdy. Výzkum Depicker et al. (2021) potvrzuje, že odlesnění vede ke snížení stability svahů v důsledku změn hydrologických a geotechnických podmínek. Odstranění vegetačního krytu snižuje kořenovou stabilizaci půdy, urychluje povrchový odtok a zvyšuje riziko eroze a svahových pohybů. Studie Yousefi (2024) dále potvrzuje, že lesní komunikace představují významný zdroj eroze a sedimentace ve svažitých lesních územích. Eroze přitom významně roste v závislosti na sklonu svahu, geologickém podloží a intenzitě srážek. Dokumentace SEA však neobsahuje adekvátní geologické ani hydrogeologické posouzení těchto rizik, přestože akcelerační oblast zasahuje do lesních a místy svažitých území. Dokumentace je proto v této části nepřezkoumatelná a neumožňuje objektivně posoudit možné dopady návrhu na stabilitu svahů, erozi a geotechnickou bezpečnost území. Návrh řešení:	

Poř.č.	Připomínkové místo	Číslo jednací	Článek	AO	Připomínka	Vyhodnocení
					Požaduji doplnění adekvátního geologického, geotechnického a hydrogeologického posouzení svažitých lesních území, vyhodnocení stability svahů, drenážních poměrů a erozních procesů, posouzení dopadů přístupových komunikací a zemních prací na lesní půdu a doplnění kumulativního hodnocení geotechnických a hydrologických rizik celé akcelerační oblasti. Pokud nebude možné uvedené nedostatky objektivně a přezkoumatelně odstranit, požaduji vypuštění akcelerační oblasti AOV47 – Bukovec a souvisejícího územního opatření z návrhu Změny č. 2 Územního rozvojového plánu ČR. Zdroje: ČESKÁ REPUBLIKA. Zákon č. 289/1995 Sb., o lesích (lesní zákon) [online]. Dostupné z: https://www.zakonyprolidi.cz/cs/1995-289. [cit. 15. 5. 2026]. ČESKÁ REPUBLIKA. Zákon č. 254/2001 Sb., vodní zákon [online]. Dostupné z: https://www.zakonyprolidi.cz/cs/2001-254. [cit. 15. 5. 2026]. JEONG, E. et al. Characteristics of forest road cut slopes affecting the occurrence of slope failures [online]. Journal of Forest Research, 2021. Dostupné z: https://www.tandfonline.com/doi/full/10.1080/21580103.2021.1967789. [cit. 15. 5. 2026]. DEPICKER, A. et al. Interactions between deforestation, landscape rejuvenation and shallow landsliding [online]. Earth Surface Dynamics, 2021. Dostupné z: https://esurf.copernicus.org/articles/9/445/2021/esurf-9-445-2021.pdf. [cit. 15. 5. 2026]. YOUSEFI, S. et al. A Hot-Spot Analysis of Forest Roads Based on Soil Erosion and Sediment Production [online]. Land, 2024. Dostupné z: https://www.mdpi.com/2073-445X/13/10/1583. [cit. 15. 5. 2026]. **6.3.12 Neslučitelnost s podmínkami krajských úřadů:** V této souvislosti upozorňujeme na podmínky krajského úřadu Jihočeského kraje a obdobné podmínky Krajského úřadu kraje Vysočina v nesouhlasném stanovisku, **které jsou neslučitelné s limity v UO**: *VTE a související infrastrukturu na pozemcích určených k plnění funkcí lesa (dále jen „PUPFL") umisťovat pouze tehdy, pokud bude prokázáno, že obdobné řešení nelze realizovat mimo PUPFL nebo s menším zásahem do PUPFL.*** *Přednostně využívat pouze pozemky méně významné z hlediska plnění funkcí lesa, zejména plochy s omezenou schopností dlouhodobého plnění funkcí lesa, bezlesí nebo porosty s nižší kvalitou. Naopak nepřipustit zásahy do porostů, jejichž dotčení by vedlo k významnému omezení hospodaření nebo stability lesního komplexu.*** *Nepřipustit umístění VTE a související infrastruktury na PUPFL, které by vedlo k nevhodnému dělení lesa, vzniku nových dlouhých porostních stěn nebo ke zvýšení rizika bořivých větrů. VTE umisťovat přednostně do okrajových částí lesních komplexů, nikoli do jejich vnitřních souvislých částí.* *Nepřipustit řešení, která naruší páteřní síť lesních cest, meliorační zařízení, hrazení bystřin nebo jiná zařízení sloužící lesnímu hospodářství. Pokud je zásah nezbytný, požadovat náhradní řešení minimálně stejné funkční hodnoty.* *Nepřipustit nové komunikace a průseky v lese, pokud by jejich zřízení zvýšilo ohrožení lesa větrem nebo vodní erozí. Kabelové trasy a dopravní napojení řešit přednostně mimo PUPFL případně po stávající infrastruktuře takovým způsobem, aby neomezovalo využití běžných lesních technologií při přejezdu.* *VTE ani případná související zařízení pro ukládání energie nebudou umisťovány na stanovištích extrémní edafické řady (Z, X, Y, J) na stanovištích ovlivněných vodou (edafické kategorie L, U, V, O, P, Q, G, T a R) a stanovištích lesních typů s výrazným svahovým charakterem, který je označen čtyřmístným kódem, kde poslední písmeno je „e" podle typologických map Národního lesnického institutu (NLI)* *Odůvodnění:* *Zachování souvislých lesních komplexů je klíčové jak z hlediska ekologické stability, tak z hlediska hospodářského využití lesa. Fragmentace by měla dlouhodobé negativní kumulativní dopady na stabilitu porostů hospodaření i ekologické funkce lesa. Zachování celistvosti lesa je proto základním předpokladem přijatelnosti realizace OZE v lesních územích.*** **Návrh řešení:** Požaduji doplnění v souladu s výše uvedenými podmínkami krajských úřadů přezkoumatelného vyhodnocení skutečných záborů PUPFL na základě modelu/studie rozsahu výstavby VTE o výšce 250m, rozsahu kácení lesních porostů, rozsahu manipulačních a montážních ploch, přístupových komunikací a technické infrastruktury včetně objektivního vyhodnocení kumulativních dopadů fragmentace lesních porostů na ekologické funkce lesa, vodní režim a stabilitu krajiny.	

Poř.č.	Připomínkové místo	Číslo jednací	Článek	AO	Připomínka	Vyhodnocení
					Současně požaduji v souladu s výše uvedenými podmínkami krajských úřadů doplnění variantního řešení minimalizujícího zásahy do lesních pozemků a prokázání, že nebylo možné využít jiné lokality s menším dopadem na PUPFL. Pokud nebude možné uvedené nedostatky objektivně a přezkoumatelně odstranit, požaduji vypuštění akcelerační oblasti AOV47 – Bukovec a souvisejícího územního opatření z návrhu Změny č. 2 Územního rozvojového plánu ČR. **6.4 Ochrana přírody a biodiverzity** **<u>6.4.1 Nedostatečné posouzení dopadů na soustavu Natura 2000 a evropsky významné lokality</u>** Dokumentace SEA podceňuje skutečné dopady akcelerační oblasti AOV47 – Bukovec na evropsky významné lokality Natura 2000, chráněné druhy ptáků a netopýrů a širší migrační vazby v krajině. Návrh AOV47 – Bukovec je proto v rozporu se směrnicí Rady 92/43/EHS o ochraně přírodních stanovišť, která ukládá povinnost zabránit významnému narušení evropsky významných lokalit a chráněných druhů i v případech, kdy se samotný záměr nachází mimo hranice chráněného území. Dokumentace SEA sama připouští biologické střety a uvádí: *„na habitaty lze očekávat mírně negativní vliv"* a současně: *„lze předpokládat mírně negativní vliv"* i na ptáky a netopýry. Odůvodnění opatření současně potvrzuje, že: *„Přestože vymezení akcelerační oblasti respektovalo mapy citlivosti ptáků a oblasti s vysokým a extrémním rizikem byly z větší části vyloučeny, nebylo možné se vyhnout všem detekovaným místům výskytu citlivých, vzácných a ohrožených druhů ptáků."* Přesto dokumentace bez odpovídající regionální analýzy dochází k závěru o přijatelnosti návrhu. Dokumentace současně neobsahuje adekvátní regionální hodnocení migračních vazeb, analýzu populačních souvislostí, model migrační prostupnosti krajiny ani odpovídající kumulativní hodnocení vlivů více akceleračních oblastí. SEA dále nehodnotí širší vazby EVL Chýnovské jeskyně (CZ0314634), lokalitu Natura 2000, která představuje významné zimoviště netopýrů. Dokumentace nehodnotí migrační propojení této lokality s okolní lesní a zemědělskou krajinou, přestože netopýři běžně využívají rozsáhlé území mimo vlastní hranice lokalit Natura 2000. Posouzení významných vlivů na lokality soustavy Natura 2000 musí vycházet z dostatečně spolehlivých biologických podkladů. Krátkodobé průzkumy nemusí zachytit skutečné vazby druhů na území. Krajský úřad Jihočeského kraje, odbor životního prostředí, zemědělství a lesnictví, vydal dne 14. 5. 2026 pod č. j. KUJCK 63817/2026 nesouhlasné stanovisko k územnímu opatření pro AOV47 – Bukovec. Ve stanovisku upozorňuje mimo jiné na nedostatečné zohlednění biologických a ekologických rizik, nedostatečné odborné podklady a nevyhodnocené kumulativní dopady. Současně výslovně konstatuje: *„Tyto odborné podklady nebyly v rámci stanovení podmínek a zmiňujících opatření pro AOV47 Bukovec nijak zohledněny."* Metodika European Commission (2020) výslovně upozorňuje, že posuzování větrných elektráren nesmí být omezeno pouze na hranice chráněných území, protože migrující druhy běžně využívají širší krajinné vazby a kumulativní efekty více projektů mohou významně ovlivnit integritu lokalit Natura 2000. Metodika IUCN (Bennun et al., 2024) současně potvrzuje, že kumulativní dopady obnovitelných zdrojů energie představují jeden z hlavních problémů ochrany biodiverzity a že hodnocení musí zahrnovat migrační prostupnost krajiny, populační vazby a souběh více infrastrukturních záměrů. IUCN je celosvětově uznávaná odborná autorita v oblasti ochrany přírody a biodiverzity. Metodika IUCN (Bennun et al., 2024) představuje mezinárodně uznávaný odborný standard pro hodnocení kumulativních dopadů obnovitelných zdrojů energie na biodiverzitu a konkretizuje principy prevence, hierarchie zmirňování dopadů a strategického vyhýbání se lokalitám s vysokým konfliktním potenciálem vůči ochraně přírody. Dokumentace SEA však neobsahuje regionální migrační model, nehodnotí populační souvislosti, neobsahuje scénářové hodnocení kumulativních biologických dopadů ani objektivní hodnocení dlouhodobé ekologické stability území. Dokumentace je proto v této části nepřezkoumatelná a neumožňuje objektivně posoudit skutečné dopady návrhu na soustavu Natura 2000 a chráněné druhy. Podle judikatury Soudního dvora Evropské unie C-127/02 lze souhlas s koncepcí nebo záměrem ovlivňujícím soustavu Natura 2000 vydat pouze tehdy, pokud na základě úplných, přesných a definitivních odborných poznatků neexistují rozumné vědecké pochybnosti o absenci významného negativního vlivu na integritu chráněné lokality. Dokumentace SEA však sama připouští biologické střety,	

Poř.č.	Připomínkové místo	Číslo jednací	Článek	AO	Připomínka	Vyhodnocení
					výskyt citlivých druhů a nevyhodnocené migrační vazby, přesto bez úplných biologických podkladů uzavírá přijatelnost návrhu. Takový postup je v rozporu s požadavky judikatury SDEU i se zásadou předběžné opatrnosti. Ochrana soustavy Natura 2000 přitom vyžaduje preventivní posouzení významných biologických rizik již na úrovni SEA a nepřipouští odložení zásadních otázek biologické přijatelnosti až do navazujících řízení. Pokud existují významné odborné nejistoty nebo neúplné biologické podklady, nelze přijatelnost návrhu objektivně prokázat. Takový postup je v rozporu se směrnicí Rady 92/43/EHS o ochraně přírodních stanovišť, se směrnicí Evropského parlamentu a Rady 2009/147/ES o ochraně volně žijících ptáků, se zákonem č. 114/1992 Sb., o ochraně přírody a krajiny, se směrnicí 2001/42/ES, s principem prevence i s principem předběžné opatrnosti. Dokumentace SEA současně neodpovídá metodickým požadavkům Evropské komise a IUCN na hodnocení kumulativních biologických vlivů a migrační prostupnosti krajiny. **Návrh řešení:** Požaduji doplnění adekvátního regionálního hodnocení migračních vazeb, populačních souvislostí chráněných druhů, regionálního modelu migrační prostupnosti krajiny, kumulativního hodnocení vlivů více akceleračních oblastí, dlouhodobého biologického modelování a objektivního posouzení dopadů na soustavu Natura 2000 v širším regionálním kontextu. Současně požaduji doplnění dlouhodobého monitoringu ptáků a netopýrů, scénářového hodnocení budoucí koncentrace infrastruktury a přezkoumatelného vyhodnocení dlouhodobé ekologické stability území. **Požaduji provedení postupu podle § 45i zákona č. 114/1992 Sb.** Pokud nebude možné uvedené nedostatky objektivně a přezkoumatelně odstranit, požaduji vypuštění akcelerační oblasti AOV47 – Bukovec a souvisejícího územního opatření z návrhu Změny č. 2 Územního rozvojového plánu ČR. Zdroje: EVROPSKÁ UNIE. Směrnice Rady 92/43/EHS o ochraně přírodních stanovišť, volně žijících živočichů a planě rostoucích rostlin [online]. EUR-Lex. Dostupné z: https://eur-lex.europa.eu/legal-content/CS/TXT/?uri=CELEX:31992L0043. [cit. 15. 5. 2026]. KRAJSKÝ ÚŘAD JIHOČESKÉHO KRAJE, Odbor životního prostředí, zemědělství a lesnictví. Nesouhlasné stanovisko k územnímu opatření pro akcelerační oblast AOV47 Bukovec, č. j. KUJCK 63817/2026 ze dne 14. 5. 2026. EUROPEAN COMMISSION. Guidance document on wind energy developments and EU nature legislation [online]. Luxembourg: Publications Office of the European Union, 2020. Dostupné z: https://op.europa.eu/en/publication-detail/-/publication/2b08de80-5ad4-11eb-b59f-01aa75ed71a1/language-en. [cit. 17. 5. 2026]. BENNUN, Leon et al. Guidance on biodiversity cumulative impact assessment for wind and solar developments and associated infrastructure [online]. IUCN, 2024. Dostupné z: https://portals.iucn.org/library/sites/library/files/documents/2024-035-En_0.pdf. [cit. 17. 5. 2026]. SOUDNÍ DVŮR EVROPSKÉ UNIE. Rozsudek velkého senátu ze dne 7. 9. 2004 ve věci C-127/02 Landelijke Vereniging tot Behoud van de Waddenzee a Nederlandse Vereniging tot Bescherming van Vogels proti Staatssecretaris van Landbouw, Natuurbeheer en Visserij (Waddenvereniging a Vogelbeschermingsvereniging) [online]. EUR-Lex. Dostupné z: https://eur-lex.europa.eu/legal-content/EN/TXT/?uri=celex:62002CJ0127. [cit. 17. 5. 2026]. EVROPSKÁ UNIE. Směrnice Evropského parlamentu a Rady 2009/147/ES o ochraně volně žijících ptáků [online]. EUR-Lex. Dostupné z: https://eur-lex.europa.eu/legal-content/CS/TXT/?uri=CELEX:32009L0147. [cit. 17. 5. 2026]. ČESKÁ REPUBLIKA. Zákon č. 114/1992 Sb., o ochraně přírody a krajiny [online]. Dostupné z: https://www.zakonyprolidi.cz/cs/1992-114. [cit. 17. 5. 2026]. EVROPSKÝ PARLAMENT A RADA EVROPSKÉ UNIE. Směrnice 2001/42/ES ze dne 27. června 2001 o posuzování vlivů některých plánů a programů na životní prostředí [online]. Úřední věstník Evropských společenství, 2001, L 197. Dostupné z: https://eur-lex.europa.eu/legal-content/CS/TXT/?uri=CELEX:32001L0042. [cit. 17. 5. 2026].	

					6.4.2 Nedostatečné biologické průzkumy a absence dlouhodobého monitoringu Dokumentace SEA pro akcelerační oblast AOV47 – Bukovec je založena na nedostatečných biologických podkladech, které neumožňují objektivně posoudit skutečné dopady návrhu na chráněné druhy ptáků, netopýrů a ekologickou stabilitu území. Podklady současně neprokazují provedení dostatečných terénních biologických průzkumů odpovídajících rozsahu navrženého řešení. Hodnocení vychází převážně z databázových zdrojů a obecně dostupných informací. Při existenci významných odborných nejistot, nedostatečných biologických podkladů a neúplného monitoringu přitom nelze dospět k závěru o přijatelnosti návrhu bez rozumných vědeckých pochybností. Právě požadavek odstranění rozumných vědeckých pochybností přitom představuje základní standard ochrany soustavy Natura 2000 podle judikatury SDEU (C-127/02). SEA sama připouští výskyt citlivých druhů ptáků a netopýrů, současně však biologické podklady nejsou dostatečně dlouhodobé, neobsahují celoroční monitoring, nehodnotí meziroční variabilitu ani neumožňují objektivní vyhodnocení sezónních migračních vazeb. Dokumentace sama uvádí *„v AO a blízkém okolí se nachází na VTE citlivé druhy ptáků"* a dále připouští: *„nebylo možné se vyhnout všem detekovaným místům výskytu citlivých, vzácných a ohrožených druhů ptáků".* Přesto SEA bez dostatečných biologických podkladů uzavírá, že vlivy budou pouze *„mírně negativní"*. Dokumentace současně neobsahuje víceletý ornitologický monitoring, dlouhodobé sledování tahových tras, použitelný sezónní monitoring netopýrů ani objektivní regionální model migračních vazeb. To je zvlášť významné vzhledem k charakteru území s lesními komplexy, mokřady, vodními biotopy a migračně významnou krajinou. Krátkodobé biologické průzkumy přitom nemohou objektivně zachytit meziroční výkyvy populací, sezónní migrace, změny tahových tras, extrémní migrační situace ani skutečný rozsah využívání krajiny citlivými druhy. Krajský úřad Jihočeského kraje, odbor životního prostředí, zemědělství a lesnictví, ve svém nesouhlasném stanovisku č. j. KUJCK 63817/2026 ze dne 14. 5. 2026 současně upozorňuje na nedostatečné biologické podklady a nedostatečné vyhodnocení ekologických rizik návrhu. Metodika České společnosti ornitologické (2010) pro posuzování vlivů větrných elektráren současně doporučuje víceletý monitoring, celoroční sledování, hodnocení sezónní migrace a použitelné vyhodnocení tahových tras a hnízdních aktivit. Metodika Evropské komise (2020) současně výslovně upozorňuje, že nedostatečné biologické podklady představují zásadní problém při hodnocení dopadů větrných elektráren na chráněné druhy a lokality Natura 2000. Dokumentace SEA však neobsahuje víceletá biologická data, nehodnotí dlouhodobé populační trendy, neobsahuje reprezentativní migrační model ani objektivně neprokazuje dostatečnost biologických podkladů. Významný je i rozpor mezi skutečným výskytem citlivých druhů a výsledným hodnocením SEA. Dokumentace sama potvrzuje výskyt citlivých a ohrožených druhů, současně však bez objektivního metodického vysvětlení uzavírá, že vlivy budou pouze *„mírně negativní"*. Dokumentace dospívá k závěru o přijatelnosti biologických vlivů, aniž by disponovala celoročními daty o využívání území. Nelze proto objektivně vyloučit významné vlivy na chráněné druhy a evropsky významné lokality. Takový závěr je nepřezkoumatelný. Studie Thaxter et al. (2017) potvrzuje, že krátkodobé biologické průzkumy významně podhodnocují skutečné riziko kolizí a migračních střetů u větrných elektráren. Studie Marques et al. (2014) současně potvrzuje, že nedostatečný monitoring patří mezi hlavní příčiny podhodnocení biologických dopadů větrných parků v Evropě. Metodika NatureScot (2025) dále doporučuje dlouhodobý monitoring a regionální hodnocení migračních vazeb zejména v územích s výskytem citlivých druhů ptáků a netopýrů. Metodika NatureScot (2025) představuje mezinárodně respektovaný odborný standard pro hodnocení kumulativních dopadů větrných elektráren na ptáky a konkretizuje požadavky regionálního hodnocení migračních vazeb, kumulativní mortality, bariérových efektů a populačních důsledků koncentrace větrných elektráren v krajině. Dokumentace SEA však tyto požadavky nesplňuje, biologická data dostatečně nedokládá a neumožňuje objektivní přezkoumání skutečných biologických dopadů návrhu. Takový postup je v rozporu se směrnicí Rady 92/43/EHS, se směrnicí Evropského parlamentu a Rady 2009/147/ES, se zákonem č. 114/1992 Sb., o ochraně přírody a krajiny, se směrnicí 2001/42/ES, s principem prevence i s principem předběžné opatrnosti. Dokumentace SEA současně neodpovídá metodickým požadavkům České společnosti ornitologické (2010), Evropské komise (2020) a mezinárodním metodikám biologického hodnocení větrných elektráren.	

					<u>Návrh řešení:</u> Požaduji doplnění víceletého biologického monitoringu, celoročního ornitologického sledování, dlouhodobého monitoringu netopýrů, adekvátního hodnocení sezónních migrací, regionálního migračního modelu a objektivního vyhodnocení populačních trendů citlivých druhů. Současně požaduji doplnění reprezentativních biologických dat, objektivní vyhodnocení meziroční variability, transparentní metodické zdůvodnění výsledného hodnocení a přezkoumatelné posouzení skutečných biologických dopadů návrhu. Pokud nebude možné uvedené nedostatky objektivně a přezkoumatelně odstranit, požaduji vypuštění akcelerační oblasti AOV47 – Bukovec a souvisejícího územního opatření z návrhu Změny č. 2 Územního rozvojového plánu ČR. Zdroje: SOUDNÍ DVŮR EVROPSKÉ UNIE (SDEU). Rozsudek velkého senátu ze dne 7. 9. 2004 ve věci C-127/02 Landelijke Vereniging tot Behoud van de Waddenzee a Nederlandse Vereniging tot Bescherming van Vogels proti Staatssecretaris van Landbouw, Natuurbeheer en Visserij (Waddenzee) [online]. EUR-Lex. Dostupné z: https://eur-lex.europa.eu/legal-content/EN/TXT/?uri=celex:62002CJ0127. [cit. 17. 5. 2026]. KRAJSKÝ ÚŘAD JIHOČESKÉHO KRAJE, Odbor životního prostředí, zemědělství a lesnictví. Nesouhlasné stanovisko k územnímu opatření pro akcelerační oblast AOV47 Bukovec, č. j. KUJCK 63817/2026 ze dne 14. 5. 2026. ČESKÁ SPOLEČNOST ORNITOLOGICKÁ. Doporučená metodika průzkumu ptáků a hodnocení vlivů větrných elektráren na avifaunu [online]. Praha: Česká společnost ornitologická, 2010. Dostupné z: https://www.birdlife.cz. [cit. 17. 5. 2026]. EUROPEAN COMMISSION. Guidance document on wind energy developments and EU nature legislation [online]. Luxembourg: Publications Office of the European Union, 2020. Dostupné z: https://op.europa.eu/en/publication-detail/-/publication/2b08de80-5ad4-11eb-b59f-01aa75ed71a1/language-en. [cit. 17. 5. 2026]. THAXTER, Christopher B. et al. Bird and bat species' global vulnerability to collision mortality at wind farms revealed through a trait-based assessment [online]. Proceedings of the Royal Society B, 2017. Dostupné z: https://royalsocietypublishing.org/doi/10.1098/rspb.2017.0829. [cit. 17. 5. 2026]. MARQUES, A. T. et al. Understanding bird collisions at wind farms: An updated review on the causes and possible mitigation strategies [online]. Biological Conservation, 2014. Dostupné z: https://docs.wind-watch.org/marques2014.pdf. [cit. 17. 5. 2026]. NATURESCOT. Assessing the cumulative impacts of onshore wind farms on birds [online]. 2025. Dostupné z: https://www.nature.scot/doc/guidance-assessing-cumulative-impacts-onshore-wind-farms-birds. [cit. 17. 5. 2026]. EVROPSKÁ UNIE. Směrnice Rady 92/43/EHS o ochraně přírodních stanovišť, volně žijících živočichů a planě rostoucích rostlin [online]. EUR-Lex. Dostupné z: https://eur-lex.europa.eu/legal-content/CS/TXT/?uri=CELEX:31992L0043. [cit. 17. 5. 2026]. EVROPSKÁ UNIE. Směrnice Evropského parlamentu a Rady 2009/147/ES o ochraně volně žijících ptáků [online]. EUR-Lex. Dostupné z: https://eur-lex.europa.eu/legal-content/CS/TXT/?uri=CELEX:32009L0147. [cit. 17. 5. 2026]. ČESKÁ REPUBLIKA. Zákon č. 114/1992 Sb., o ochraně přírody a krajiny [online]. Dostupné z: https://www.zakonyprolidi.cz/cs/1992-114. [cit. 17. 5. 2026]. EVROPSKÝ PARLAMENT A RADA EVROPSKÉ UNIE. Směrnice 2001/42/ES ze dne 27. června 2001 o posuzování vlivů některých plánů a programů na životní prostředí [online]. Úřední věstník Evropských společenství, 2001, L 197. Dostupné z: https://eur-lex.europa.eu/legal-content/CS/TXT/?uri=CELEX:32001L0042. [cit. 17. 5. 2026]. **<u>6.4.3 Nedostatečné hodnocení dopadů na chráněné druhy ptáků</u>** Dokumentace SEA nedostatečně hodnotí skutečné dopady akcelerační oblasti AOV47 – Bukovec na chráněné druhy ptáků, migrační koridory a tahové trasy v širším regionálním kontextu. Dokumentace současně neobsahuje regionální model migračních vazeb, nehodnotí kumulativní mortalitu, neposuzuje bariérové efekty soustavy větrných elektráren ani objektivně nehodnotí dopady na populační stabilitu citlivých druhů ptáků. Krátkodobé biologické průzkumy nemusí zachytit období tahu, hnízdění ani meziroční změny početnosti druhů. Výsledné hodnocení proto nemusí odpovídat skutečnému využívání území ptáky. SEA sama přitom připouští výskyt citlivých druhů ptáků a uvádí: *„v AO a blízkém okolí se nachází na VTE citlivé druhy ptáků"*. Současně připouští: *„nebylo možné se vyhnout všem detekovaným místům výskytu citlivých, vzácných a ohrožených druhů ptáků"* a dále uvádí: *„lze předpokládat mírně negativní vliv"*.	

Poř.č.	Připomínkové místo	Číslo jednací	Článek	AO	Připomínka	Vyhodnocení
					Dokumentace však bez objektivního regionálního modelování a bez dlouhodobého biologického hodnocení označuje vlivy pouze jako *„mírně negativní"*. Takový závěr je nepřezkoumatelný. Významné přitom je, že samotná dokumentace SEA výslovně potvrzuje výskyt citlivých druhů ptáků a současně připouští nemožnost vyhnout se všem lokalitám výskytu citlivých, vzácných a ohrožených druhů. Přesto bez odpovídajícího regionálního modelování a bez objektivního vyhodnocení populačních důsledků uzavírá, že vlivy budou pouze *„mírně negativní"*. Takový postup je vnitřně rozporný. V podkladech a biologických hodnoceních jsou současně identifikovány zvláště chráněné a kolizně rizikové druhy ptáků, zejména orel mořský, čáp černý, luňák červený, sokol stěhovavý a další druhy využívající otevřenou krajinu, lesní okraje a migrační koridory. Jedná se přitom o druhy s vysokou citlivostí na kolize, s rozsáhlými potravními teritorii, s nízkou reprodukční schopností a s vysokou citlivostí na bariérové efekty větrných elektráren. Významné je rovněž stanovisko Krajského úřadu Jihočeského kraje č. j. KUJCK 20427/2026 ze dne 10. 2. 2026, které potvrzuje výskyt citlivých druhů ptáků v širším území plánovaných větrných elektráren. Krajský úřad výslovně uvádí: *„...na základě uvedených zdrojů a dalších informací se poblíž záměru vyskytuje hnízdiště orla mořského, jehož přesná poloha není orgánu ochrany přírody známa."* Současně dokument potvrzuje: *„Hnízdo čápa černého je evidováno v okolí Turovce…"* Krajský úřad tak sám potvrzuje výskyt mimořádně citlivých druhů, existenci hnízdiště orla mořského v blízkosti záměru i přítomnost čápa černého v širším území. Současně však připouští, že přesná poloha hnízdiště orla mořského není orgánu ochrany přírody známa. To potvrzuje zásadní nejistotu biologických podkladů a nedostatečně zjištěný skutkový stav území. Dokumentace SEA však neobsahuje regionální migrační model, nehodnotí skutečné tahové trasy, neposuzuje bariérový efekt celé soustavy AOV47–AOV50 ani objektivně nehodnotí kumulativní mortalitu ptáků v regionálním měřítku. Citace dokumentace SEA dokládá, že ohledně hrozící mortality ptáků jde o ochranu pouze formální a naprosto obecně formulovanou: *Střety s jedinci ptáků jsou v AO v rámci podmínek ÚO obecně minimalizovány prostřednictvím specifikace technických parametrů VTE a organizačních opatření. Lze předpokládat mírně negativní vliv.* Stejně tak citace územního opatření: *Bude zajištěna ochrana ptáků a netopýrů těmito způsoby:* *1. Před úrazy a mortalitou na elektrickém vedení – přípojné elektrické vedení bude přednostně realizováno podzemním kabelem za předpokladu, že se vyhnou chráněným biotopům a stanovištím.* *2. Před kolizemi s lopatkami VTE volbou vhodného technického řešení.* *3. Před hnízděním na VTE volbou vhodného technického řešení.* *4. Výstavba větrných elektráren a doprovodné infrastruktury bude realizována mimo období hnízdění ptáků, s přihlédnutím ke konkrétní lokalitě záměru a druhům v ní přítomných.* *Pro omezení kolizí ptáků s lopatkami rotoru budou využity odpuzovače (optické, akustické, nebo elektromagnetické), které odrazují zájmové druhy létat do bezprostředního okolí VTE, nebo detekční systémy (akustické, optické, termovize), které v případě detekce zájmového druhu v blízkosti VTE zpomalí, popř. zastaví rotor VTE. Budou použita vždy nejúčinnější dostupná a ověřená zařízení.* Samotná podmínka opakovaného vypínání větrných elektráren při orbě a sklizni potvrzuje, že běžné zemědělské hospodaření v okolí VTE vytváří významné riziko střetů a mortality ptáků. Současně není doloženo, že takto rozsáhlé a opakované provozní odstávky jsou technicky, organizačně ani ekonomicky realizovatelné v podmínkách běžně obhospodařované krajiny. V této souvislosti upozorňuje podatel připomínky na tuto připomínku Krajského úřadu Jihočeského kraje: *Bude ustanovena odborně způsobilá osoba s vysokoškolským přírodovědným vzděláním a minimálně tříletou praxí (dále jen „biologický dozor"), která bude odpovědná za vyhodnocení plnění podmínek stanovených tímto opatřením obecné povahy při přípravě i realizaci záměru a za ověření změn v území. Biologický dozor bude vykonáván ve fázi přípravy i realizace záměru.* To je zvlášť významné vzhledem k rozsahu navrhovaného zásahu. SEA totiž připouští možnost výstavby až 33 větrných elektráren o výšce až 250 metrů v AOV47 – Bukovec, přičemž v kombinaci s dalšími akceleračními oblastmi může v širším území vzniknout soustava přibližně 88 větrných elektráren.	

Poř.č.	Připomínkové místo	Číslo jednací	Článek	AO	Připomínka	Vyhodnocení
					Taková koncentrace větrných elektráren výrazně zvyšuje riziko kolizí, vytváří migrační bariéry, mění letové chování ptáků a může významně ovlivnit populační stabilitu citlivých druhů. Krajský úřad Jihočeského kraje ve svém nesouhlasném stanovisku č. j. KUJCK 63817/2026 ze dne 14. 5. 2026 současně upozorňuje na nedostatečné biologické podklady a nevyhodnocené dopady na chráněné druhy ptáků. Metodika České společnosti ornitologické (2010) doporučuje dlouhodobý monitoring, regionální hodnocení migračních vazeb, použitelné hodnocení tahových tras a kumulativní biologické posouzení soustav větrných elektráren. Dokumentace SEA však tyto požadavky nesplňuje. Studie Thaxter et al. (2017) potvrzuje, že velké druhy dravců a migrujících ptáků patří mezi druhy s nejvyšší kolizní zranitelností vůči větrným elektrárnám. Studie Marques et al. (2014) současně potvrzuje, že nedostatečné regionální hodnocení a absence migračního modelování vedou k systematickému podhodnocování biologických rizik větrných parků. Metodika NatureScot (2025) dále upozorňuje, že kumulativní biologické dopady více větrných parků musí být hodnoceny v regionálním měřítku a musí zahrnovat mortalitu, bariérové efekty, změny migračního chování i populační důsledky dlouhodobé fragmentace krajiny. Dokumentace SEA však regionální biologický model neobsahuje, nehodnotí populační důsledky ani objektivně neprokazuje přijatelnost navrhované koncentrace větrných elektráren. Výsledné hodnocení dopadů na chráněné druhy ptáků je proto nepřezkoumatelné a metodicky nedostatečné. Takový postup je v rozporu se směrnicí Evropského parlamentu a Rady 2009/147/ES o ochraně volně žijících ptáků, se směrnicí Rady 92/43/EHS, se zákonem č. 114/1992 Sb., o ochraně přírody a krajiny, se směrnicí 2001/42/ES, s principem prevence i s principem předběžné opatrnosti. Dokumentace SEA současně neodpovídá metodickým požadavkům České společnosti ornitologické (2010), NatureScot (2025) ani mezinárodním metodikám hodnocení biologických dopadů větrných elektráren. **<u>Návrh řešení:</u>** Požaduji doplnění dlouhodobého regionálního ornitologického monitoringu, použitelného hodnocení tahových tras, regionálního migračního modelu, kumulativního biologického hodnocení soustavy AOV47–AOV50, objektivního vyhodnocení bariérových efektů a populační analýzy citlivých druhů ptáků. Současně požaduji objektivní hodnocení kolizních rizik, vyhodnocení kumulativní mortality, doplnění scénářového biologického modelování a transparentní přezkoumatelné zdůvodnění výsledného hodnocení SEA. Pokud nebude možné uvedené nedostatky objektivně a přezkoumatelně odstranit, požaduji vypuštění akcelerační oblasti AOV47 – Bukovec a souvisejícího územního opatření z návrhu Změny č. 2 Územního rozvojového plánu ČR. Zdroje: KRAJSKÝ ÚŘAD JIHOČESKÉHO KRAJE. Poskytnutí informací podle zákona č. 106/1999 Sb., č. j. KUJCK 20427/2026 ze dne 10. 2. 2026. KRAJSKÝ ÚŘAD JIHOČESKÉHO KRAJE, Odbor životního prostředí, zemědělství a lesnictví. Nesouhlasné stanovisko k územnímu opatření pro akcelerační oblast AOV47 Bukovec, č. j. KUJCK 63817/2026 ze dne 14. 5. 2026. [cit. 17. 5. 2026]. ČESKÁ SPOLEČNOST ORNITOLOGICKÁ. Doporučená metodika průzkumu ptáků a hodnocení vlivů větrných elektráren na avifaunu [online]. Praha: Česká společnost ornitologická, 2010. Dostupné z: https://www.birdlife.cz. [cit. 17. 5. 2026]. THAXTER, Christopher B. et al. Bird and bat species' global vulnerability to collision mortality at wind farms revealed through a trait-based assessment [online]. Proceedings of the Royal Society B, 2017. Dostupné z: https://royalsocietypublishing.org/doi/10.1098/rspb.2017.0829. [cit. 17. 5. 2026]. MARQUES, A. T. et al. Understanding bird collisions at wind farms: An updated review on the causes and possible mitigation strategies [online]. Biological Conservation, 2014. Dostupné z: https://docs.wind-watch.org/marques2014.pdf. [cit. 17. 5. 2026]. NATURESCOT. Assessing the cumulative impacts of onshore wind farms on birds [online]. 2025. Dostupné z: https://www.nature.scot/doc/guidance-assessing-cumulative-impacts-onshore-wind-farms-birds. [cit. 17. 5. 2026].	

Poř.č.	Připomínkové místo	Číslo jednací	Článek	AO	Připomínka	Vyhodnocení
					EVROPSKÁ UNIE. Směrnice Evropského parlamentu a Rady 2009/147/ES o ochraně volně žijících ptáků [online]. EUR-Lex. Dostupné z: https://eur-lex.europa.eu/legal-content/CS/TXT/?uri=CELEX:32009L0147. [cit. 17. 5. 2026]. EVROPSKÁ UNIE. Směrnice Rady 92/43/EHS o ochraně přírodních stanovišť, volně žijících živočichů a planě rostoucích rostlin [online]. EUR-Lex. Dostupné z: https://eur-lex.europa.eu/legal-content/CS/TXT/?uri=CELEX:31992L0043. [cit. 17. 5. 2026]. ČESKÁ REPUBLIKA. Zákon č. 114/1992 Sb., o ochraně přírody a krajiny [online]. Dostupné z: https://www.zakonyprolidi.cz/cs/1992-114. [cit. 17. 5. 2026] EVROPSKÝ PARLAMENT A RADA EVROPSKÉ UNIE. Směrnice 2001/42/ES ze dne 27. června 2001 o posuzování vlivů některých plánů a programů na životní prostředí [online]. Úřední věstník Evropských společenství, 2001, L 197. Dostupné z: https://eur-lex.europa.eu/legal-content/CS/TXT/?uri=CELEX:32001L0042. [cit. 17. 5. 2026]. **6.4.4 Migrační koridory netopýrů a nedostatečná ochrana zimovišť** Dokumentace SEA nedostatečně hodnotí dopady akcelerační oblasti AOV47 – Bukovec na migrační koridory netopýrů, významná zimoviště, letové trasy a ekologickou konektivitu krajiny. Dokumentace současně neobsahuje regionální migrační model netopýrů, nehodnotí skutečné letové trasy, neposuzuje migrační propojení lesních a vodních biotopů ani objektivně nehodnotí vazby na evropsky významné lokality Natura 2000. Migrační aktivita netopýrů vykazuje výrazné sezónní změny. Krátkodobé průzkumy nemohou dostatečně zachytit celoroční využívání prostoru ani význam migračních tras. SEA pracuje převážně pouze s omezenou vzdálenostní metodikou, bez reálného migračního modelování, bez regionální analýzy ekologické konektivity a bez dlouhodobého monitoringu sezónních migrací netopýrů. To je zvlášť významné vzhledem k existenci EVL Chýnovská jeskyně (CZ0314634), která představuje významné zimoviště netopýrů evropského významu v lokalitě Natura 2000. Agentura ochrany přírody a krajiny ČR (AOPK) ve sdělení č. j. 05543/SOPK/26 ze dne 13. 3. 2026 potvrzuje, že v EVL Chýnovská jeskyně byl v letech 2015–2025 zjištěn výskyt celé řady zvláště chráněných druhů netopýrů, mimo jiné netopýra velkého (Myotis myotis), netopýra černého (Barbastella barbastellus), netopýra velkouchého (Myotis bechsteinii), netopýra brvitého (Myotis emarginatus), netopýra vodního (Myotis daubentonii), netopýra řasnatého (Myotis nattereri) i dalších druhů evropského významu. AOPK (2026) současně výslovně uvádí: *„Pokud se týká migračních koridorů letounů v okolí uvedených EVL (okresy Tábor a Pelhřimov) nemá AOPK ČR k dispozici relevantní informace."* Dokumentace SEA přesto bez existence relevantních migračních dat uzavírá, že dopady návrhu budou pouze *„mírně negativní".* Takový závěr je nepřezkoumatelný. Souhrn AOPK doporučených opatření pro EVL Chýnovská jeskyně (2026) současně potvrzuje, že se jedná o významné zimoviště netopýrů evropského významu. Dokument výslovně uvádí *„Významné zimoviště je to především pro netopýra řasnatého – jedná se o největší známé přirozené podzemní zimoviště tohoto druhu minimálně v ČR."* Dokument dále potvrzuje: *„Pravidelné přelety většinou nepřesahují 20 km"*. To je mimořádně významné vzhledem k poloze AOV47 – Bukovec v širším migračním prostoru EVL Chýnovská jeskyně. Dokumentace SEA však nehodnotí širší migrační vazby této lokality, neposuzuje propojení zimovišť s lesní krajinou, nehodnotí letové koridory podél vodních toků ani objektivně neposuzuje regionální migrační prostupnost krajiny. Přitom netopýři běžně využívají rozsáhlé lesní komplexy, liniové krajinné struktury, vodní biotopy, okraje lesů a migrační koridory vzdálené desítky kilometrů od vlastních zimovišť. Významný je i samotný charakter dotčeného území s rozsáhlými lesními porosty, mokřady, vodními biotopy, rybniční soustavou a migračně významnou krajinou. Právě tyto krajinné prvky přitom tvoří hlavní migrační koridory netopýrů. Metodika posuzování vlivu výstavby a provozu větrných elektráren na netopýry Řehák a Bartonička (2012) zpracovaná Českou společností pro ochranu netopýrů výslovně uvádí, že významná zimoviště netopýrů, lesní koridory, vodní biotopy, liniová zeleň a migrační trasy patří mezi rizikové oblasti nevhodné pro výstavbu větrných elektráren. Metodika Řehák a Bartonička (2012) výslovně stanovuje minimální odstupy větrných elektráren od souvislých lesních porostů, vodních ploch a liniových krajinných prvků využívaných netopýry jako letové koridory. Současně uvádí, že větrné elektrárny nemají být umisťovány na spojnice mezi úkryty a lovišti. Krajinné prvky proto nepředstavují pouze obecný popis území, ale	

Poř.č.	Připomínkové místo	Číslo jednací	Článek	AO	Připomínka	Vyhodnocení
					funkční migrační a letové struktury významné pro hodnocení kolizního rizika. Pokud dokumentace nehodnotí vazbu záměru na tyto krajinné struktury, nelze objektivně ověřit, zda byly migrační koridory a ekologické vazby území řádně identifikovány a zohledněny. Metodika současně doporučuje minimální vzdálenost 200 m od lesních porostů, minimální vzdálenost 200 m od vodních ploch, minimální vzdálenost 200 m od liniových krajinných prvků a adekvátní monitoring v území až do vzdálenosti 20 km od plánované větrné elektrárny. Dokumentace SEA však regionální migrační model neobsahuje, nehodnotí ekologickou konektivitu, neposuzuje kumulativní bariérové efekty ani objektivně neprokazuje přijatelnost návrhu. To je zvlášť významné vzhledem k rozsahu navrhovaného zásahu. SEA připouští možnost výstavby až 33 větrných elektráren o výšce až 250 metrů v AOV47 – Bukovec, přičemž v kombinaci s dalšími akceleračními oblastmi může v širším území vzniknout soustava přibližně 88 větrných elektráren. Taková koncentrace vysokých větrných elektráren významně zvyšuje riziko mortality netopýrů, vytváří migrační bariéry, narušuje ekologickou konektivitu a může významně ovlivnit populační stabilitu citlivých druhů. Krajský úřad Jihočeského kraje ve svém nesouhlasném stanovisku č. j. KUJCK 63817/2026 ze dne 14. 5. 2026 současně upozorňuje na nedostatečné biologické podklady a nevyhodnocené ekologické vazby území. Současně výslovně konstatuje: *„Tyto odborné podklady nebyly v rámci stanovení podmínek a zmirňujících opatření pro AOV47 Bukovec nijak zohledněny."* Dohoda EUROBATS (1991) výslovně doporučuje regionální migrační hodnocení, dlouhodobý monitoring, ochranu lesních koridorů, ochranu vodních biotopů a hodnocení vazeb mezi zimovišti a lovišti. Dohoda EUROBATS (1991) je mezinárodní smlouva o ochraně přírody, ke které ČR přistoupila, a členské státy mají povinnost naplňovat její cíle a principy ochrany netopýrů. Metodika EUROBATS (2015) představuje mezinárodně uznávaný odborný standard ochrany netopýrů při výstavbě větrných elektráren, který konkretizuje požadavky ochrany zvláště chráněných druhů vyplývající z dohody EUROBATS (1991), směrnice 92/43/EHS a zákona č. 114/1992 Sb. Metodika Řehák a Bartonička (2012) k posuzování vlivu výstavby a provozu větrných elektráren na netopýry uvádí, že sledování letové aktivity netopýrů musí být nedílnou součástí biologického posouzení záměru a že monitoring má probíhat periodicky po celou vegetační sezónu. Jednosezónní monitoring je přitom označen pouze za minimální rozsah. Pokud dokumentace neprokazuje splnění těchto minimálních požadavků, nelze ověřit reprezentativnost zjištěných výsledků. Metodika IUCN (Bennun et al., 2024) současně upozorňuje, že hodnocení dopadů na netopýry musí zahrnovat krajinnou konektivitu, kumulativní biologické vlivy, populační souvislosti a regionální migrační vztahy. Dokumentace SEA však regionální migrační model neobsahuje, nehodnotí ekologickou konektivitu, neposuzuje kumulativní bariérové efekty ani objektivně neprokazuje přijatelnost návrhu. Výsledné hodnocení vlivů na netopýry je proto nepřezkoumatelné a metodicky nedostatečné. Metodika Řehák a Bartonička (2012) současně požaduje posouzení významných zimovišť, reprodukčních kolonií a letových koridorů využívaných při migraci netopýrů a uvádí, že analýza těchto mapových podkladů představuje první stupeň hodnocení vhodnosti lokality pro výstavbu větrných elektráren. Pokud dokumentace takové hodnocení neobsahuje nebo neprokazuje jeho výsledky, vzniká nejistota, zda byla vhodnost území vůbec řádně posouzena. Evropská komise (2020) současně výslovně upozorňuje, že posuzování vlivů větrných elektráren nesmí být omezeno pouze na vlastní hranice lokalit Natura 2000, protože migrující druhy běžně využívají širší krajinné vazby, liniové koridory a rozsáhlé migrační prostory mimo samotná chráněná území. Právě absence regionálního migračního modelování proto představuje zásadní metodický nedostatek dokumentace SEA. Takový postup je v rozporu se směrnicí Rady 92/43/EHS, se zákonem č. 114/1992 Sb., o ochraně přírody a krajiny, se směrnicí 2001/42/ES, s Dohodou EUROBATS, s principem prevence, i s principem předběžné opatrnosti. Dokumentace SEA současně neodpovídá metodickým požadavkům EUROBATS (2015), IUCN (Bennun et al., 2024) ani českým metodikám pro hodnocení dopadů větrných elektráren na netopýry. **<u>Návrh řešení:</u>** Požaduji doplnění regionálního migračního modelu netopýrů, dlouhodobého monitoringu letových tras, hodnocení vazeb mezi zimovišti a lovišti, objektivního posouzení ekologické konektivity krajiny, kumulativního biologického hodnocení soustavy AOV47–AOV50 a použitelného vyhodnocení bariérových efektů větrných elektráren. Současně požaduji doplnění dlouhodobého akustického	

Poř.č.	Připomínkové místo	Číslo jednací	Článek	AO	Připomínka	Vyhodnocení
					monitoringu, hodnocení sezónních migrací, objektivní vyhodnocení vlivů na EVL Chýnovská jeskyně a přezkoumatelné zdůvodnění výsledného hodnocení SEA. Pokud nebude možné uvedené nedostatky objektivně a přezkoumatelně odstranit, požaduji vypuštění akcelerační oblasti AOV47 – Bukovec a souvisejícího územního opatření z návrhu Změny č. 2 Územního rozvojového plánu ČR. Zdroje: AGENTURA OCHRANY PŘÍRODY A KRAJINY ČR. Odpověď – žádost o informace podle zákona č. 123/1998 Sb., č. j. 05543/SOPK/26 ze dne 13. 3. 2026. AGENTURA OCHRANY PŘÍRODY A KRAJINY ČR. Souhrn doporučených opatření pro evropsky významnou lokalitu Chýnovská jeskyně CZ0314634 [online]. Agentura ochrany přírody a krajiny ČR. 2026. Dostupné z: https://portal.nature.cz/w/uzemi-64#/. [cit. 17. 5. 2026]. ŘEHÁK, Zdeněk; BARTONIČKA, Tomáš. Metodika posuzování vlivu výstavby a provozu větrných elektráren na netopýry [online]. Česká společnost pro ochranu netopýrů (ČESON), 2012. Dostupné z: https://www.ceson.org/document/VtE_metodpokyn_fin.pdf. [cit. 17. 5. 2026]. KRAJSKÝ ÚŘAD JIHOČESKÉHO KRAJE, Odbor životního prostředí, zemědělství a lesnictví. Nesouhlasné stanovisko k územnímu opatření pro akcelerační oblast AOV47 Bukovec, č. j. KUJCK 63817/2026 ze dne 14. 5. 2026. UNITED NATIONS ENVIRONMENT PROGRAMME (UNEP). Agreement on the Conservation of Populations of European Bats (EUROBATS) [online]. London, 1991. Dostupné z: https://www.eurobats.org/sites/default/files/documents/pdf/Agreement_Text_English.pdf. [cit. 17. 5. 2026]. EUROBATS. Guidelines for consideration of bats in wind farm projects – Revision 2014 [online]. UNEP/EUROBATS Secretariat, 2015. Dostupné z: https://www.eurobats.org/sites/default/files/documents/publications/publication_series/pubseries_no6_english.pdf. [cit. 17. 5. 2026]. EVROPSKÁ UNIE. Směrnice Rady 92/43/EHS o ochraně přírodních stanovišť, volně žijících živočichů a planě rostoucích rostlin [online]. EUR-Lex. Dostupné z: https://eur-lex.europa.eu/legal-content/CS/TXT/?uri=CELEX:31992L0043. [cit. 17. 5. 2026]. ČESKÁ REPUBLIKA. Zákon č. 114/1992 Sb., o ochraně přírody a krajiny [online]. Dostupné z: https://www.zakonyprolidi.cz/cs/1992-114. [cit. 17. 5. 2026] BENNUN, Leon et al. Guidance on biodiversity cumulative impact assessment for wind and solar developments and associated infrastructure [online]. IUCN, 2024. Dostupné z: https://portals.iucn.org/library/sites/library/files/documents/2024-035-En_0.pdf. [cit. 17. 5. 2026]. EUROPEAN COMMISSION. Guidance document on wind energy developments and EU nature legislation [online]. Luxembourg: Publications Office of the European Union, 2020. Dostupné z: https://op.europa.eu/en/publication-detail/-/publication/2b08de80-5ad4-11eb-b59f-01aa75ed71a1/language-en. [cit. 17. 5. 2026]. EVROPSKÝ PARLAMENT A RADA EVROPSKÉ UNIE. Směrnice 2001/42/ES ze dne 27. června 2001 o posuzování vlivů některých plánů a programů na životní prostředí [online]. Úřední věstník Evropských společenství, 2001, L 197. Dostupné z: https://eur-lex.europa.eu/legal-content/CS/TXT/?uri=CELEX:32001L0042. [cit. 17. 5. 2026]. **<u>6.4.5 Mortalita netopýrů, barotrauma a lesní prostředí jako vysoce rizikový biotop</u>** Dokumentace SEA nedostatečně hodnotí riziko mortality netopýrů způsobené provozem větrných elektráren, zejména riziko barotraumatu, kolizí v rotorové zóně a dopady umístění větrných elektráren v lesní a lesopolní krajině. Dokumentace současně neobsahuje objektivní model mortality netopýrů, nehodnotí specifická rizika lesních okrajů a lesních koridorů, neposuzuje vliv rotorové zóny moderních větrných elektráren ani objektivně nehodnotí populační důsledky dlouhodobé mortality. Citace územního opatření dokládá, že jde o ochranu pouze formální: *Bude zajištěna ochrana ptáků a netopýrů těmito způsoby:* *1. Před úrazy a mortalitou na elektrickém vedení – přípojné elektrické vedení bude přednostně realizováno podzemním kabelem za předpokladu, že se vyhnou chráněným biotopům a stanovištím.* *2. Před kolizemi s lopatkami VTE volbou vhodného technického řešení!*** *c) Pro omezení kolizí netopýrů s lopatkami rotoru budou využity odpuzovače (akustické, nebo elektromagnetické), které odrazují zájmové druhy létat do bezprostředního okolí VTE, nebo*	

Poř.č.	Připomínkové místo	Číslo jednací	Článek	AO	Připomínka	Vyhodnocení
					detekční systémy (akustické, optické, termovize), které v případě detekce zájmového druhu v blízkosti VTE zpomalí, popř. zastaví rotor VTE! Budou použita vždy nejúčinnější dostupná a ověřená zařízení. To je zvlášť významné vzhledem k charakteru území AOV47 – Bukovec, které tvoří lesní komplexy, lesní průseky, liniová zeleň, mokřady, vodní biotopy a krajina s vysokou ekologickou konektivitou. Právě lesní okraje, lesní průseky a liniové krajinné prvky přitom představují nejvýznamnější migrační a lovecké koridory netopýrů. Pokud nejsou dostupné dostatečné údaje o skutečné intenzitě využívání území netopýry, nelze automaticky předpokládat nízkou míru rizika. Bez dlouhodobých terénních průzkumů nelze objektivně stanovit skutečnou intenzitu rizika mortality a rozsah potenciálních střetů. Dokumentace SEA současně sama připouští výskyt citlivých druhů netopýrů a biologické střety. Přesto bez objektivního biologického modelování dochází k závěru, že vlivy budou pouze *„mírně negativní"*. Takový závěr je nepřezkoumatelný. Agentura ochrany přírody a krajiny ČR (AOPK) ve sdělení č. j. 05543/SOPK/26 ze dne 13. 3. 2026 potvrzuje výskyt celé řady zvláště chráněných druhů netopýrů evropského významu v širším regionu EVL Chýnovská jeskyně. Současně však AOPK (2026) výslovně uvádí: *„Pokud se týká migračních koridorů letounů v okolí uvedených EVL (okresy Tábor a Pelhřimov) nemá AOPK ČR k dispozici relevantní informace."* Dokumentace SEA přesto bez existence relevantních migračních dat a bez regionálního modelu mortality uzavírá, že návrh je přijatelný. Metodika Řehák a Bartonička (2012) České společnosti pro ochranu netopýrů současně výslovně uvádí, že lesní porosty, lesní okraje, liniová zeleň, vodní biotopy a migrační koridory patří mezi rizikové oblasti nevhodné pro umisťování větrných elektráren. Metodika současně doporučuje minimální vzdálenost 200 m od lesních porostů, minimální vzdálenost 200 m od vodních ploch a odpovídající dlouhodobý monitoring netopýrů v širším území. Dokumentace SEA však neprokazuje splnění těchto doporučení, nehodnotí lesní migrační koridory ani objektivně neposuzuje zvýšené riziko mortality v lesní krajině. To je zvlášť významné vzhledem k parametrům navrhovaných větrných elektráren. SEA připouští možnost výstavby větrných elektráren o výšce až 250 metrů s rozsáhlou rotorovou zónou zasahující do výškového prostoru využívaného netopýry. Moderní větrné elektrárny přitom nezpůsobují mortalitu pouze přímou kolizí, ale i tzv. barotraumatem – tedy poškozením vnitřních orgánů způsobeným náhlými změnami tlaku vzduchu v blízkosti rotorů. Studie Baerwald et al. (2008) potvrzuje, že část netopýrů hynula nejen přímým nárazem do rotoru, ale také v důsledku vnitřních poranění způsobených prudkými změnami tlaku vzduchu v okolí lopatek. Studie Frick et al. (2017) současně upozorňuje, že dlouhodobá mortalita netopýrů může významně destabilizovat populace druhů s nízkou reprodukční schopností. Studie Heuck et al. (2023) potvrzuje, že lesní prostředí významně zvyšuje aktivitu netopýrů v okolí větrných elektráren a současně zvyšuje riziko kolizí a mortality. Studie Barré et al. (2022) dále potvrzuje, že lesní a lesopolní krajina představuje z hlediska ochrany netopýrů zvlášť citlivé území nevhodné pro koncentraci vysokých větrných elektráren. Metodika NatureScot (2025) současně doporučuje regionální hodnocení kumulativních biologických dopadů, hodnocení migračních bariér a objektivní modelování mortality citlivých druhů. Dokumentace SEA však neobsahuje objektivní model mortality, nehodnotí populační důsledky, neposuzuje dlouhodobou ekologickou stabilitu ani objektivně neprokazuje přijatelnost navrhovaného řešení. Výsledné hodnocení vlivů na netopýry je proto metodicky nedostatečné a nepřezkoumatelné. Takový postup je v rozporu se směrnicí Rady 92/43/EHS, se zákonem č. 114/1992 Sb., o ochraně přírody a krajiny, se směrnicí 2001/42/ES, s Dohodou EUROBATS (1991), s principem prevence i s principem předběžné opatrnosti. Dokumentace SEA současně neodpovídá metodickým požadavkům EUROBATS (2015), ČESON (2012), NatureScot (2025) ani aktuálním vědeckým poznatkům o mortalitě netopýrů u větrných elektráren. **<u>Návrh řešení:</u>** Požaduji doplnění objektivního modelu mortality netopýrů, dlouhodobého akustického monitoringu, regionálního migračního modelu, hodnocení barotraumatu, odpovídajícího posouzení lesních koridorů a lesních okrajů a kumulativního biologického hodnocení soustavy AOV47–AOV50. Současně požaduji objektivní vyhodnocení populačních důsledků mortality, scénářové hodnocení dlouhodobé ekologické	

Poř.č.	Připomínkové místo	Číslo jednací	Článek	AO	Připomínka	Vyhodnocení
					stability, transparentní vyhodnocení rizik rotorové zóny a přezkoumatelné zdůvodnění výsledného hodnocení SEA. Pokud nebude možné uvedené nedostatky objektivně a přezkoumatelně odstranit, požaduji vypuštění akcelerační oblasti AOV47 – Bukovec a souvisejícího územního opatření z návrhu Změny č. 2 Územního rozvojového plánu ČR. Zdroje: AGENTURA OCHRANY PŘÍRODY A KRAJINY ČR. Odpověď – žádost o informace podle zákona č. 123/1998 Sb., č. j. 05543/SOPK/26 ze dne 13. 3. 2026. ŘEHÁK, Zdeněk; BARTONIČKA, Tomáš. Metodika posuzování vlivu výstavby a provozu větrných elektráren na netopýry [online]. Česká společnost pro ochranu netopýrů (ČESON), 2012. Dostupné z: https://www.ceson.org/document/VtE_metodpokyn_fin.pdf. [cit. 17. 5. 2026]. BAERWALD, E. et al. Barotrauma is a significant cause of bat fatalities at wind turbines [online]. Current Biology, 2008. Dostupné z: https://www.sciencedirect.com/science/article/pii/S0960982208007513. [cit. 17. 5. 2026]. FRICK, W. F. et al. Fatalities at wind turbines may threaten population viability of a migratory bat [online]. Biological Conservation, 2017. Dostupné z: https://research.fs.usda.gov/treesearch/53775. [cit. 17. 5. 2026]. HEUCK, C. et al. Forest gaps around wind turbines attract bat species with high collision risk [online]. Biological Conservation, 2023. Dostupné z: https://www.sciencedirect.com/science/article/pii/S0006320723004482. [cit. 17. 5. 2026]. BARRÉ, L. et al. Activity of forest specialist bats decreases towards wind turbines in forests [online]. Journal of Applied Ecology, 2022. Dostupné z: https://docs.wind-watch.org/J-Appl-Ecol-forest-bats-wind-turbines.pdf. [cit. 17. 5. 2026]. NATURESCOT. Assessing the cumulative impacts of onshore wind farms on birds [online]. 2025. Dostupné z: https://www.nature.scot/doc/guidance-assessing-cumulative-impacts-onshore-wind-farms-birds. [cit. 17. 5. 2026]. EVROPSKÁ UNIE. Směrnice Rady 92/43/EHS o ochraně přírodních stanovišť, volně žijících živočichů a planě rostoucích rostlin [online]. EUR-Lex. Dostupné z: https://eur-lex.europa.eu/legal-content/CS/TXT/?uri=CELEX:31992L0043. [cit. 17. 5. 2026]. ČESKÁ REPUBLIKA. Zákon č. 114/1992 Sb., o ochraně přírody a krajiny [online]. Dostupné z: https://www.zakonyprolidi.cz/cs/1992-114. [cit. 17. 5. 2026]. EVROPSKÝ PARLAMENT A RADA EVROPSKÉ UNIE. Směrnice 2001/42/ES ze dne 27. června 2001 o posuzování vlivů některých plánů a programů na životní prostředí [online]. Úřední věstník Evropských společenství, 2001, L 197. Dostupné z: https://eur-lex.europa.eu/legal-content/CS/TXT/?uri=CELEX:32001L0042. [cit. 17. 5. 2026]. UNITED NATIONS ENVIRONMENT PROGRAMME (UNEP). Agreement on the Conservation of Populations of European Bats (EUROBATS) [online]. London, 1991. Dostupné z: https://www.eurobats.org/sites/default/files/documents/pdf/Agreement_Text_English.pdf. [cit. 17. 5. 2026]. EUROBATS. Guidelines for consideration of bats in wind farm projects – Revision 2014 [online]. UNEP/EUROBATS Secretariat, 2015. Dostupné z: https://www.eurobats.org/sites/default/files/documents/publications/publication_series/pubseries_no6_english.pdf. [cit. 17. 5. 2026]. **<u>6.4.6 Nedostatečně prokázaná účinnost biologických mitigací</u>** Dokumentace SEA nedostatečně prokazuje účinnost navrhovaných biologických mitigací (zmirňovacích opatření) pro akcelerační oblast AOV47 – Bukovec a neumožňuje objektivně ověřit, zda navržená opatření skutečně zabrání významným negativním dopadům na chráněné druhy ptáků a netopýrů. Dokumentace současně neobsahuje objektivní vyhodnocení účinnosti mitigací, nestanovuje limity přijatelné mortality, neobsahuje závazný adaptivní management, neposuzuje riziko selhání mitigací ani neprokazuje dlouhodobou účinnost navrhovaných opatření. SEA přitom sama připouští výskyt citlivých druhů ptáků a netopýrů, biologické střety i nemožnost vyhnout se všem lokalitám výskytu citlivých druhů. Přesto bez objektivního biologického modelování uzavírá, že vlivy budou pouze *„mírně negativní"*. Dokumentace současně pracuje s vnitřně rozpornou logikou hodnocení biologických vlivů. Samotná metodika SEA totiž předpokládá, že negativní hodnocení typu „-1" je podmíněno existencí funkčních a objektivně doložených zmirňujících opatření. Dokumentace však současně sama připouští, že účinnost	

Poř.č.	Připomínkové místo	Číslo jednací	Článek	AO	Připomínka	Vyhodnocení
					navržených mitigací není objektivně ověřena, neobsahuje regionální biologický model, nehodnotí scénáře selhání mitigací ani nestanovuje biologické limity přijatelnosti. Výsledné hodnocení biologických vlivů je proto vnitřně rozporné a nepřezkoumatelné. Dokumentace přitom spoléhá především na budoucí detekční systémy, zastavování rotorů, odpuzovače, monitoring po realizaci a budoucí navazující řízení. Takový postup je metodicky nedostatečný. Celkově je biologické hodnocení zatíženo vnitřními rozpory, nedostatečnými podklady a přenesením klíčových posouzení do budoucna, přestože dokumentace sama přiznává negativní vlivy, je převážně formální a zcela nerealisticky podceňuje potenciální vlivy záměru. Je to i přímý důsledek skutečnosti, že AOV47 je násilně stanovena v území s velmi vysokými přírodními hodnotami. Podavatel připomínky upozorňuje na nesouhlasné stanovisko Krajského úřadu Jihočeského kraje, které je vydáno jako nesouhlasné ve vztahu ke správním úkonům podle § 13 odst. 2 písm. a) ZOZE – nesouhlas k zásahu do významných krajinných prvků podle § 4 odst. 2 zákona č. 114/1992 Sb., o ochraně přírody a krajiny (dále jen „ZOPK"), podle § 13 odst. 2 písm. b) ZOZE – nepovolení odchylného postupu při ochraně volně žijících ptáků podle § 5b odst. 1 ZOPK, podle § 13 odst. 2 písm. d) ZOZE – nesouhlas k činnostem, které by mohly snížit nebo změnit krajinný ráz podle § 12 odst. 2 ZOPK, a podle § 13 odst. 2 písm. e) ZOZE – nepovolení výjimky ze zákazů u zvláště chráněných druhů rostlin a živočichů podle § 56 ZOPK. Pro územní opatření navíc nelze bez dalšího použít běžnou typologii podmínek známou z individuálního posuzování záměrů. Zejména nelze přesně lokalizovat zmirňující opatření ani určit jejich četnost. Problematická je rovněž otázka jejich reálné proveditelnosti. Zatímco stavební nebo technickou proveditelnost lze zpravidla posoudit poměrně přesně, právní proveditelnost je na úrovni územního opatření obtížně zjistitelná, neboť nejsou informace o dostupnosti pozemků potřebných k realizaci opatření v akcelerační oblasti ani mimo ni. Metodika MŽP dále v bodě 7 na s. 10 upozorňuje na požadavek zákonnosti podmínek. Podmínky a opatření lze sice obecně odůvodnit i na úrovni územního opatření, obtížně však lze prokazovat jejich přímou vazbu na konkrétní negativní vliv na zájmy ochrany přírody. Dokumentace SEA totiž neprokazuje skutečnou účinnost těchto opatření v podmínkách AOV47, neobsahuje regionální biologický model, nestanovuje biologické limity přijatelnosti ani objektivně neposuzuje riziko selhání mitigací. To je zvlášť významné vzhledem k rozsahu navrhovaného zásahu. SEA připouští možnost výstavby až 33 větrných elektráren o výšce až 250 metrů v AOV47 – Bukovec, přičemž v kombinaci s dalšími akceleračními oblastmi může v širším území vzniknout soustava přibližně 88 větrných elektráren. Taková koncentrace větrných elektráren významně zvyšuje biologická rizika, zesiluje kumulativní mortalitu a současně zvyšuje pravděpodobnost selhání mitigací v regionálním měřítku. Dokumentace SEA však nehodnotí kumulativní účinnost mitigací, neposuzuje souběh více biologických rizik ani objektivně neprokazuje, že navrhovaná opatření budou dostačující. Krajský úřad Jihočeského kraje ve svém nesouhlasném stanovisku č. j. KUJCK 63817/2026 ze dne 14. 5. 2026 současně upozorňuje, že odborné biologické podklady nebyly v rámci návrhu dostatečně zohledněny. To je významné právě ve vztahu k navrhovaným zmirňujícím opatřením, jejichž účinnost není objektivně doložena. Metodika IAIA (2018) současně upozorňuje, že mitigace nesmí nahrazovat samotné objektivní posouzení přijatelnosti záměru a že preventivní opatření musí být konkrétní, prokazatelná, měřitelná a ověřitelná. Dokumentace SEA však neobsahuje měřitelné biologické limity, nestanovuje maximální přípustnou mortalitu, neobsahuje závazný mechanismus zastavení provozu ani objektivně neprokazuje, že mitigace zabrání významným dopadům. Studie Arnett et al. (2016) potvrzuje, že účinnost biologických mitigací, včetně zastavování rotorů a provozních omezení větrných elektráren, je výrazně závislá na konkrétních klimatických podmínkách, charakteru krajiny, migrační aktivitě druhů, technickém nastavení provozu i způsobu aplikace mitigací v konkrétní lokalitě. Studie současně upozorňuje, že řada mitigací není dlouhodobě dostatečně ověřena a že samotná mitigace nemusí zabránit významným populačním dopadům na citlivé druhy ptáků a netopýrů. Výsledky mitigací proto nelze automaticky přenášet mezi různými lokalitami. Studie současně potvrzuje, že samotné mitigace často nedokážou eliminovat kumulativní mortalitu, bariérové efekty ani dlouhodobé populační dopady. Dokumentace SEA však regionální ověření mitigací neobsahuje, nehodnotí scénáře jejich selhání ani objektivně neposuzuje dlouhodobou biologickou přijatelnost návrhu.	

Poř.č.	Připomínkové místo	Číslo jednací	Článek	AO	Připomínka	Vyhodnocení
					Výsledné hodnocení biologických vlivů je proto nepřezkoumatelné a metodicky nedostatečné. Takový postup je v rozporu se směrnicí Rady 92/43/EHS, se směrnicí Evropského parlamentu a Rady 2009/147/ES, se zákonem č. 114/1992 Sb., o ochraně přírody a krajiny, se směrnicí 2001/42/ES, s principem prevence i s principem předběžné opatrnosti. Dokumentace SEA současně neodpovídá metodickým požadavkům IAIA (2018) ani aktuálním vědeckým poznatkům o účinnosti biologických mitigací u větrných elektráren. **Návrh řešení:** Požaduji doplnění objektivního vyhodnocení účinnosti mitigací, biologických limitů přijatelnosti, závazného adaptivního managementu, regionálního modelu biologických rizik, scénářového hodnocení selhání mitigací a objektivního vyhodnocení dlouhodobé účinnosti navrhovaných opatření. Současně požaduji stanovení maximální přípustné mortality, závazné podmínky zastavování rotorů, dlouhodobý biologický monitoring, transparentní vyhodnocení kumulativních biologických dopadů a přezkoumatelné zdůvodnění biologické přijatelnosti návrhu. Pokud nebude možné uvedené nedostatky objektivně a přezkoumatelně odstranit, požaduji vypuštění akcelerační oblasti AOV47 – Bukovec a souvisejícího územního opatření z návrhu Změny č. 2 Územního rozvojového plánu ČR. **Zdroje:** KRAJSKÝ ÚŘAD JIHOČESKÉHO KRAJE, Odbor životního prostředí, zemědělství a lesnictví. Nesouhlasné stanovisko k územnímu opatření pro akcelerační oblast AOV47 Bukovec, č. j. KUJCK 63817/2026 ze dne 14. 5. 2026. INTERNATIONAL ASSOCIATION FOR IMPACT ASSESSMENT (IAIA). Biodiversity and Impact Assessment – International Best Practice Principles [online]. Fargo: IAIA, 2018. Dostupné z: https://www.iaia.org/uploads/pdf/SP8.pdf. [cit. 17. 5. 2026]. ARNETT, Edward B. et al. Mitigating Wind Energy Impacts on Wildlife: Approaches for Multiple Taxa [online]. Human–Wildlife Interactions, 2016. Dostupné z: https://digitalcommons.usu.edu/hwi/vol10/iss1/5/. [cit. 17. 5. 2026]. EVROPSKÁ UNIE. Směrnice Rady 92/43/EHS o ochraně přírodních stanovišť, volně žijících živočichů a planě rostoucích rostlin [online]. EUR-Lex. Dostupné z: https://eur-lex.europa.eu/legal-content/CS/TXT/?uri=CELEX:31992L0043. [cit. 17. 5. 2026]. EVROPSKÁ UNIE. Směrnice Evropského parlamentu a Rady 2009/147/ES o ochraně volně žijících ptáků [online]. EUR-Lex. Dostupné z: https://eur-lex.europa.eu/legal-content/CS/TXT/?uri=CELEX:32009L0147. [cit. 17. 5. 2026]. ČESKÁ REPUBLIKA. Zákon č. 114/1992 Sb., o ochraně přírody a krajiny [online]. Dostupné z: https://www.zakonyprolidi.cz/cs/1992-114. [cit. 17. 5. 2026] EVROPSKÝ PARLAMENT A RADA EVROPSKÉ UNIE. Směrnice 2001/42/ES ze dne 27. června 2001 o posuzování vlivů některých plánů a programů na životní prostředí [online]. Úřední věstník Evropských společenství, 2001, L 197. Dostupné z: https://eur-lex.europa.eu/legal-content/CS/TXT/?uri=CELEX:32001L0042. [cit. 17. 5. 2026]. **6.4.7 Nedostatečné hodnocení mokřadů, pramenišť a vodních biotopů** Dokumentace SEA nedostatečně hodnotí skutečné dopady akcelerační oblasti AOV47 – Bukovec na mokřady, prameniště, vodní biotopy a další citlivé vodní ekosystémy v území. Současně neumožňuje objektivně posoudit, zda navržená opatření zajišťují dostatečnou ochranu těchto stanovišť a jejich ekologických funkcí. Samotná dokumentace potvrzuje přítomnost biologicky významných vodních stanovišť a uvádí výskyt habitatů: „3150 Přirozené eutrofní vodní nádrže s vegetací typu Magnopotamion nebo Hydrocharition (vodní nádrž na Hojovickém potoce)", dále fragmentů lužních lesů a bezkolencových luk vázaných na vlhké a podmáčené prostředí. Současně dokumentace připouští, že *„na habitaty lze očekávat mírně negativní vliv"*. Dokumentace současně stanovuje ochranu mokřadů, pramenišť, rašelinišť, vodních ploch a toků pouze prostřednictvím minimální vzdálenosti 8 metrů od břehové hrany. Takové řešení však nehodnotí skutečný rozsah ekologických funkcí vodních ekosystémů. Funkční význam mokřadů, pramenišť a vodních biotopů není omezen pouze na jejich bezprostřední fyzickou hranici. Tyto ekosystémy jsou závislé na širších hydrologických vztazích, proudění podzemních vod, infiltračních procesech, mikroreliéfu území a ekologických vazbách s okolní krajinou.	

Poř.č.	Připomínkové místo	Číslo jednací	Článek	AO	Připomínka	Vyhodnocení
					Dokumentace neobsahuje podrobné hydroekologické hodnocení území, nehodnotí možné změny odtokových poměrů, změny infiltrace srážkových vod, zásahy do podpovrchového proudění ani možné kumulativní změny vodního režimu vzniklé souběhem více staveb, zpevněných ploch a související infrastruktury. Významné je současně to, že podklady připouštějí existenci pouze „drobných fragmentů" habitatů a současně uvádějí, že významnější koncentrace druhů byly z území vyloučeny úpravou hranic akcelerační oblasti. Takový závěr však nemusí odpovídat skutečnému stavu území. Mokřady, prameniště a vodní biotopy představují mimořádně dynamické systémy, jejichž rozsah a biologická hodnota se mohou výrazně měnit v závislosti na ročním období, srážkových poměrech a dlouhodobých klimatických podmínkách. Krátkodobé biologické průzkumy nemusí zachytit sezónní změny ani skutečný rozsah využívání území organismy vázanými na vodní prostředí. Krajský úřad Jihočeského kraje (2026) současně upozorňuje na absenci adekvátní lokalizace významných krajinných prvků a jejich stavu, což podle stanoviska znemožňuje plnohodnotné vyhodnocení vlivů na tyto prvky. To je zvlášť významné, protože vodní toky, údolní nivy a související ekologicky stabilizační prvky představují významné krajinné prvky podle § 3 odst. 1 písm. b) zákona č. 114/1992 Sb., o ochraně přírody a krajiny. Významné krajinné prvky přitom nelze hodnotit pouze jako izolované plochy, ale jako funkční součást širší krajinné struktury zajišťující ekologickou stabilitu a biologickou prostupnost území. Dokumentace současně neobsahuje použitelné mapování mokřadních a pramenišťních systémů, nehodnotí ekologické vazby vodních biotopů, neobsahuje regionální hydroekologický model ani objektivní posouzení dlouhodobých dopadů změn vodního režimu. Takový závěr je vnitřně rozporný. Dokumentace připouští existenci citlivých habitatů a současně připouští negativní vlivy na přírodní stanoviště, přesto bez podrobného hydroekologického hodnocení uzavírá, že navržená opatření jsou dostatečná. Dokumentace je proto v této části nepřezkoumatelná a neumožňuje objektivně posoudit skutečné dopady návrhu na mokřady, prameniště, vodní biotopy a významné krajinné prvky. Takový postup je v rozporu se zákonem č. 114/1992 Sb., o ochraně přírody a krajiny, se směrnicí 2001/42/ES, s principem prevence i s principem předběžné opatrnosti. **<u>Návrh řešení:</u>** Požaduji doplnění podrobného hydroekologického hodnocení území, použitelného mapování mokřadních a pramenišťních systémů, sezónního biologického monitoringu vodních biotopů, objektivního vyhodnocení ekologických funkcí významných krajinných prvků a kumulativního hodnocení vlivů na vodní režim území. Současně požaduji přezkoumatelné zdůvodnění stanovené ochranné vzdálenosti 8 m a objektivní posouzení její dostatečnosti. Pokud nebude možné uvedené nedostatky objektivně a přezkoumatelně odstranit, požaduji vypuštění akcelerační oblasti AOV47 – Bukovec a souvisejícího územního opatření z návrhu Změny č. 2 Územního rozvojového plánu ČR. **<u>Zdroje:</u>** KRAJSKÝ ÚŘAD JIHOČESKÉHO KRAJE, Odbor životního prostředí, zemědělství a lesnictví. Nesouhlasné stanovisko k územnímu opatření pro akcelerační oblast AOV47 Bukovec, č. j. KUJCK 63817/2026 ze dne 14. 5. 2026. ČESKÁ REPUBLIKA. Zákon č. 114/1992 Sb., o ochraně přírody a krajiny [online]. Dostupné z: https://www.zakonyprolidi.cz/cs/1992-114. [cit. 22. 5. 2026]. EVROPSKÝ PARLAMENT A RADA EVROPSKÉ UNIE. Směrnice 2001/42/ES ze dne 27. června 2001 o posuzování vlivů některých plánů a programů na životní prostředí [online]. Dostupné z: https://eur-lex.europa.eu/legal-content/CS/TXT/?uri=CELEX:32001L0042. [cit. 22. 5. 2026]. **<u>6.4.8 Fragmentace krajiny a narušení ekologické stability</u>** Dokumentace SEA nedostatečně hodnotí dopady akcelerační oblasti AOV47 – Bukovec na ekologickou stabilitu krajiny, migrační prostupnost území, ekologickou konektivitu a fungování územního systému ekologické stability (ÚSES).	

Poř.č.	Připomínkové místo	Číslo jednací	Článek	AO	Připomínka	Vyhodnocení
					Dokumentace současně neobsahuje regionální model ekologické konektivity, nehodnotí bariérové efekty soustavy větrných elektráren, neposuzuje kumulativní fragmentaci krajiny ani objektivně nehodnotí dlouhodobé důsledky narušení ekologické stability regionu. SEA sama přitom připouští zásahy do biologických vazeb a ekologických funkcí krajiny. Současně potvrzuje výskyt citlivých druhů ptáků a netopýrů i přítomnost ekologicky významných krajinných struktur. Přesto dokumentace bez regionální ekologické analýzy uzavírá, že vlivy budou pouze *„mírně negativní"*. Takový závěr je nepřezkoumatelný. Dotčené území přitom tvoří rozsáhlé lesní komplexy, mokřady, vodní biotopy, liniová zeleň, remízky, lesopolní mozaika a ekologicky významné migrační koridory. Právě tyto krajinné prvky představují základní strukturu ekologické stability území a migrační prostupnosti krajiny. Dokumentace SEA však nehodnotí regionální ekologickou konektivitu, neposuzuje funkčnost migračních koridorů, nehodnotí bariérový efekt vysokých větrných elektráren ani objektivně neposuzuje kumulativní ekologické důsledky koncentrace větrných elektráren v širším území. To je zvlášť významné vzhledem k rozsahu navrhovaného zásahu. SEA připouští možnost výstavby až 33 větrných elektráren o výšce až 250 metrů v AOV47 – Bukovec, přičemž v kombinaci s dalšími akceleračními oblastmi může v širším území vzniknout soustava přibližně 88 větrných elektráren. Taková koncentrace větrných elektráren významně zvyšuje fragmentaci krajiny, vytváří rozsáhlé migrační bariéry, oslabuje ekologickou prostupnost a může dlouhodobě destabilizovat ekologické funkce krajiny. Krajský úřad Jihočeského kraje ve svém nesouhlasném stanovisku č. j. KUJCK 63817/2026 ze dne 14. 5. 2026 současně upozorňuje na nedostatečné zohlednění ekologických vazeb a biologických podkladů. Metodika IUCN (Bennun et al., 2024) současně upozorňuje, že hodnocení větrných elektráren musí zahrnovat krajinnou konektivitu, kumulativní fragmentaci, migrační prostupnost, bariérové efekty i dlouhodobou ekologickou stabilitu území. Dokumentace SEA však regionální ekologický model neobsahuje, nehodnotí scénáře budoucí fragmentace krajiny ani objektivně neposuzuje kumulativní ekologické důsledky celé soustavy AOV47–AOV50. Studie Haddad et al. (2015) současně potvrzuje, že fragmentace krajiny představuje jeden z nejvýznamnějších faktorů dlouhodobého úbytku biodiverzity a vede ke ztrátě ekologické konektivity, omezení migrace druhů, destabilizaci populací i oslabení ekologické stability krajiny. Studie současně upozorňuje, že kumulativní infrastrukturní zásahy mohou významně zesílit bariérové efekty a ekologickou izolaci populací. Dokumentace SEA však regionální ekologické důsledky fragmentace nehodnotí, neobsahuje kumulativní model ekologické stability ani objektivně neprokazuje přijatelnost navrhovaného řešení. Výsledné hodnocení vlivů na ekologickou stabilitu krajiny je proto metodicky nedostatečné a nepřezkoumatelné. Takový postup je v rozporu se zákonem č. 114/1992 Sb., o ochraně přírody a krajiny, se směrnicí Rady 92/43/EHS, se směrnicí 2001/42/ES, s principem ochrany ekologické stability krajiny, s principem prevence i s principem předběžné opatrnosti. Dokumentace SEA současně neodpovídá metodickým požadavkům IUCN (2024) ani aktuálním vědeckým poznatkům o dopadech fragmentace krajiny na biodiverzitu. **Návrh řešení:** Požaduji doplnění regionálního modelu ekologické konektivity, hodnocení migrační prostupnosti krajiny, kumulativního modelu fragmentace území, objektivního posouzení bariérových efektů a dlouhodobého hodnocení ekologické stability regionu. Současně požaduji doplnění hodnocení vlivů na ÚSES, scénářové modelování budoucí krajinné fragmentace, objektivní vyhodnocení ekologické konektivity soustavy AOV47–AOV50 a přezkoumatelné zdůvodnění výsledného hodnocení SEA. Pokud nebude možné uvedené nedostatky objektivně a přezkoumatelně odstranit, požaduji vypuštění akcelerační oblasti AOV47 – Bukovec a souvisejícího územního opatření z návrhu Změny č. 2 Územního rozvojového plánu ČR.	

					Zdroje: KRAJSKÝ ÚŘAD JIHOČESKÉHO KRAJE, Odbor životního prostředí, zemědělství a lesnictví. Nesouhlasné stanovisko k územnímu opatření pro akcelerační oblast AOV47 Bukovec, č. j. KUJCK 63817/2026 ze dne 14. 5. 2026. BENNUN, Leon et al. Guidance on biodiversity cumulative impact assessment for wind and solar developments and associated infrastructure [online]. IUCN, 2024. Dostupné z: https://portals.iucn.org/library/sites/library/files/documents/2024-035-En_0.pdf. [cit. 17. 5. 2026]. HADDAD, Nick M. et al. Habitat fragmentation and its lasting impact on Earth's ecosystems [online]. Science Advances, 2015. Dostupné z: https://www.science.org/doi/10.1126/sciadv.1500052. [cit. 17. 5. 2026]. ČESKÁ REPUBLIKA. Zákon č. 114/1992 Sb., o ochraně přírody a krajiny [online]. Dostupné z: https://www.zakonyprolidi.cz/cs/1992-114. [cit. 17. 5. 2026]. EVROPSKÁ UNIE. Směrnice Rady 92/43/EHS o ochraně přírodních stanovišť, volně žijících živočichů a planě rostoucích rostlin [online]. EUR-Lex. Dostupné z: https://eur-lex.europa.eu/legal-content/CS/TXT/?uri=CELEX:31992L0043. [cit. 17. 5. 2026]. EVROPSKÝ PARLAMENT A RADA EVROPSKÉ UNIE. Směrnice 2001/42/ES ze dne 27. června 2001 o posuzování vlivů některých plánů a programů na životní prostředí [online]. Úřední věstník Evropských společenství, 2001, L 197. Dostupné z: https://eur-lex.europa.eu/legal-content/CS/TXT/?uri=CELEX:32001L0042. [cit. 17. 5. 2026]. **6.4.9 Absence regionálního hodnocení kumulativních biologických dopadů** Dokumentace SEA neobsahuje objektivní regionální hodnocení kumulativních biologických dopadů navržených akceleračních oblastí AOV47–AOV50 a neumožňuje posoudit skutečné dlouhodobé důsledky koncentrace větrných elektráren v širším území. Aktuální metodiky Evropské komise (2020) i IUCN Bennon (2024) současně výslovně upozorňují, že právě kumulativní biologické dopady představují jeden z nejzávažnějších problémů rozvoje větrné energetiky v evropské krajině. Hodnocení proto musí zahrnovat nejen jednotlivé lokality, ale i regionální migrační prostupnost, populační vazby druhů, bariérové efekty celé soustavy větrných elektráren a dlouhodobé scénáře fragmentace krajiny. Dokumentace SEA však takové regionální kumulativní hodnocení neobsahuje. Jedná se o zásadní systémový nedostatek dokumentace SEA. Dokumentace současně neobsahuje regionální biologický model, nehodnotí kumulativní mortalitu ptáků a netopýrů, neposuzuje synergické biologické efekty více akceleračních oblastí, nehodnotí regionální saturaci krajiny technickou infrastrukturou ani objektivně neposuzuje dlouhodobé populační trendy citlivých druhů. Regionální biologické vlivy nelze objektivně posoudit bez dlouhodobých a prostorově reprezentativních biologických průzkumů. SEA přitom sama potvrzuje biologická rizika, výskyt citlivých druhů i nemožnost vyhnout se všem lokalitám výskytu chráněných druhů. Současně však bez regionálního biologického modelování uzavírá, že vlivy budou pouze *„mírně negativní"*. Takový závěr je nepřezkoumatelný. To je zvlášť významné vzhledem k rozsahu navrhovaného zásahu. SEA připouští možnost výstavby až 33 větrných elektráren v AOV47 – Bukovec a současně vznik soustavy přibližně 88 větrných elektráren v sekvenci AOV47–AOV50. Taková koncentrace vysokých větrných elektráren významně zvyšuje kumulativní mortalitu, zesiluje bariérové efekty, zvyšuje fragmentaci krajiny a může dlouhodobě destabilizovat populace citlivých druhů ptáků a netopýrů. Dokumentace SEA však nehodnotí regionální populační důsledky, neposuzuje scénáře budoucí koncentrace infrastruktury, neobsahuje model kumulativní mortality ani objektivně neposuzuje regionální ekologickou únosnost krajiny. To je zásadní metodický nedostatek. Krajský úřad Jihočeského kraje ve svém nesouhlasném stanovisku č. j. KUJCK 63817/2026 ze dne 14. 5. 2026 současně upozorňuje na nedostatečné zohlednění odborných biologických podkladů a nevyhodnocené kumulativní dopady návrhu. Významný je i samotný charakter návrhu. Jednotlivé akcelerační oblasti AOV47–AOV50 totiž nevytvářejí izolované lokality, ale regionálně propojený pás větrných elektráren, s rozsáhlými synergickými efekty, zasahujícími migrační koridory, ekologickou konektivitu i populační stabilitu chráněných druhů.	

Poř.č.	Připomínkové místo	Číslo jednací	Článek	AO	Připomínka	Vyhodnocení
					Dokumentace SEA však biologické vazby mezi jednotlivými akceleračními oblastmi nehodnotí, neposuzuje souběh biologických vlivů ani objektivně nehodnotí regionální saturaci krajiny. Metodika IUCN (Bennun et al., 2024) přitom výslovně požaduje regionální hodnocení kumulativních dopadů, modelování biologických scénářů, hodnocení populačních trendů, posouzení synergických efektů více infrastrukturních projektů a objektivní vyhodnocení dlouhodobé ekologické únosnosti území. Dokumentace SEA však tyto požadavky nesplňuje. Metodika OECD pro SEA (2006) současně upozorňuje, že strategické posuzování musí hodnotit dlouhodobé regionální důsledky, kumulativní environmentální změny, scénáře budoucí koncentrace infrastruktury i synergické dopady více záměrů v širším území. SEA však neobsahuje scénářové modelování, nehodnotí regionální biologickou únosnost ani objektivně neposuzuje budoucí kumulativní zatížení krajiny. Studie Haddad et al. (2015) současně potvrzuje, že kumulativní fragmentace krajiny a souběh infrastrukturních zásahů patří mezi hlavní příčiny dlouhodobého poklesu biodiverzity a destabilizace populací citlivých druhů. Dokumentace SEA však populační trendy nehodnotí, regionální biologický model neobsahuje ani objektivně neprokazuje biologickou přijatelnost navrhované koncentrace větrných elektráren. Výsledné hodnocení biologických vlivů je proto metodicky nedostatečné, nepřezkoumatelné a neodpovídá skutečnému rozsahu navrhovaného zásahu. Takový postup je v rozporu se směrnicí 2001/42/ES, se směrnicí Rady 92/43/EHS, se směrnicí Evropského parlamentu a Rady 2009/147/ES, se zákonem č. 114/1992 Sb., o ochraně přírody a krajiny, s principem prevence i s principem předběžné opatrnosti. Dokumentace SEA současně neodpovídá metodickým požadavkům IUCN Bennon (2024) ani OECD (2006) pro hodnocení kumulativních environmentálních dopadů. **Návrh řešení:** Požaduji doplnění regionálního biologického modelu pro AOV47–AOV50, hodnocení kumulativní mortality, scénářového modelování budoucí koncentrace infrastruktury, objektivního hodnocení synergických biologických efektů, regionální populační analýzy citlivých druhů a vyhodnocení ekologické únosnosti krajiny. Současně požaduji hodnocení regionální saturace krajiny, objektivní model ekologické konektivity, vyhodnocení dlouhodobých populačních trendů, transparentní posouzení kumulativních biologických rizik a přezkoumatelné zdůvodnění biologické přijatelnosti návrhu. Pokud nebude možné uvedené nedostatky objektivně a přezkoumatelně odstranit, požaduji vypuštění akcelerační oblasti AOV47 – Bukovec a souvisejícího územního opatření z návrhu Změny č. 2 Územního rozvojového plánu ČR. **Zdroje:** EUROPEAN COMMISSION. Guidance document on wind energy developments and EU nature legislation [online]. Luxembourg: Publications Office of the European Union, 2020. Dostupné z: https://op.europa.eu/en/publication-detail/-/publication/2b08de80-5ad4-11eb-b59f-01aa75ed71a1/language-en. [cit. 17. 5. 2026]. BENNUN, Leon et al. Guidance on biodiversity cumulative impact assessment for wind and solar developments and associated infrastructure [online]. IUCN, 2024. Dostupné z: https://portals.iucn.org/library/sites/library/files/documents/2024-035-En_0.pdf. [cit. 17. 5. 2026]. KRAJSKÝ ÚŘAD JIHOČESKÉHO KRAJE, Odbor životního prostředí, zemědělství a lesnictví. Nesouhlasné stanovisko k územnímu opatření pro akcelerační oblast AOV47 Bukovec, č. j. KUJCK 63817/2026 ze dne 14. 5. 2026. ORGANISATION FOR ECONOMIC CO-OPERATION AND DEVELOPMENT (OECD). Applying Strategic Environmental Assessment: Good Practice Guidance for Development Co-operation [online]. Paris: OECD Publishing, 2006. Dostupné z: https://www.oecd.org/dac/environment-development/37353858.pdf. [cit. 17. 5. 2026]. HADDAD, Nick M. et al. Habitat fragmentation and its lasting impact on Earth's ecosystems [online]. Science Advances, 2015. Dostupné z: https://www.science.org/doi/10.1126/sciadv.1500052. [cit. 17. 5. 2026]. EVROPSKÁ UNIE. Směrnice 2001/42/ES o posuzování vlivů některých plánů a programů na životní prostředí [online]. EUR-Lex. Dostupné z: https://eur-lex.europa.eu/legal-content/CS/TXT/?uri=CELEX:32001L0042. [cit. 17. 5. 2026].	

Poř.č.	Připomínkové místo	Číslo jednací	Článek	AO	Připomínka	Vyhodnocení
					EVROPSKÁ UNIE. Směrnice Rady 92/43/EHS o ochraně přírodních stanovišť, volně žijících živočichů a planě rostoucích rostlin [online]. EUR-Lex. Dostupné z: https://eur-lex.europa.eu/legal-content/CS/TXT/?uri=CELEX:31992L0043. [cit. 17. 5. 2026]. EVROPSKÁ UNIE. Směrnice Evropského parlamentu a Rady 2009/147/ES o ochraně volně žijících ptáků [online]. EUR-Lex. Dostupné z: https://eur-lex.europa.eu/legal-content/CS/TXT/?uri=CELEX:32009L0147. [cit. 17. 5. 2026]. ČESKÁ REPUBLIKA. Zákon č. 114/1992 Sb., o ochraně přírody a krajiny [online]. Dostupné z: https://www.zakonyprolidi.cz/cs/1992-114. [cit. 17. 5. 2026]. **6.4.10 Světelné znečištění a narušení nočních ekosystémů** Dokumentace SEA prakticky nehodnotí dopady světelného znečištění spojeného s provozem větrných elektráren na noční ekosystémy, migrační chování ptáků, aktivitu netopýrů a ekologickou stabilitu noční krajiny. Jedná se o zásadní metodický nedostatek dokumentace. SEA současně nehodnotí překážkové osvětlení větrných elektráren, neposuzuje noční migrační chování ptáků, nehodnotí světelnou dezorientaci živočichů, neposuzuje bariérové efekty noční infrastruktury ani objektivně nehodnotí kumulativní světelnou zátěž regionu. Dokumentace přitom připouští vznik rozsáhlé soustavy vysokých větrných elektráren v krajině. SEA připouští možnost výstavby až 33 větrných elektráren o výšce až 250 metrů v AOV47 – Bukovec, přičemž v kombinaci s dalšími akceleračními oblastmi může v širším území vzniknout soustava přibližně 88 větrných elektráren. Taková koncentrace větrných elektráren bude nevyhnutelně spojena s překážkovým osvětlením, blikajícími výstražnými světly, rozsáhlým světelným rušením noční krajiny a dlouhodobým narušením nočního prostředí. Dokumentace SEA však světelné vlivy prakticky nehodnotí, neobsahuje model světelné zátěže, neposuzuje noční ekologické vazby ani objektivně nehodnotí dopady na noční migraci ptáků a aktivitu netopýrů. Takový postup je nepřezkoumatelný. To je zvlášť významné vzhledem k charakteru území s rozsáhlou lesní krajinou, mokřady, vodními biotopy, migračními koridory a dosud relativně zachovalou tmavou krajinou. Právě noční krajina přitom představuje zásadní ekologický faktor pro noční migraci ptáků, orientaci netopýrů, reprodukční a potravní aktivitu živočichů i fungování nočních ekosystémů. Studie Longcore a Rich (2004) potvrzuje, že umělé noční osvětlení představuje významný ekologický faktor schopný narušovat orientaci, migraci, reprodukční chování i prostorové využívání krajiny u ptáků, netopýrů a hmyzu a přispívat ke kumulativní fragmentaci nočního prostředí. Studie Gaston et al. (2015) dále potvrzuje, že osvětlení větrných elektráren může významně ovlivňovat chování, migrační aktivitu, orientaci a ekologické vazby řady druhů a představuje významný kumulativní ekologický tlak v krajině. Významné jsou zejména dopady blikajících červených světel, světelných koridorů a souvislých pásů technické infrastruktury v krajině. Studie Gjerdrum et al. (2021) současně potvrzuje, že intenzivní překážkové osvětlení vysokých technických staveb může významně narušovat noční migraci ptáků, způsobovat jejich dezorientaci a zvyšovat riziko kolizí zejména během nepříznivých meteorologických podmínek a v migračně významných územích. Studie současně upozorňuje, že soustavy osvětlených technických struktur mohou vytvářet rozsáhlé světelné bariéry a dlouhodobě narušovat ekologické fungování noční krajiny. Metodika NatureScot (2025) současně upozorňuje, že kumulativní světelné efekty větrných elektráren musí být hodnoceny v regionálním měřítku, ve vztahu k noční migraci, ekologické konektivitě i dlouhodobé fragmentaci noční krajiny. Dokumentace SEA však regionální model světelné zátěže neobsahuje, nehodnotí synergické světelné efekty, neposuzuje noční migrační bariéry ani objektivně neprokazuje přijatelnost návrhu. Dokumentace SEA tak nehodnotí skutečný rozsah světelných dopadů, neobsahuje hodnocení nočních ekosystémů ani objektivně neposuzuje dlouhodobé důsledky světelného znečištění. Výsledné hodnocení biologických vlivů je proto metodicky nedostatečné a nepřezkoumatelné. Takový postup je v rozporu se směrnicí 2001/42/ES, se směrnicí Rady 92/43/EHS, se směrnicí Evropského parlamentu a Rady 2009/147/ES, se zákonem č. 114/1992 Sb., o ochraně přírody a krajiny, s principem prevence i s principem předběžné opatrnosti. Dokumentace SEA současně neodpovídá aktuálním vědeckým poznatkům o dopadech světelného znečištění na noční ekosystémy.	

					Návrh řešení: Požaduji doplnění regionálního modelu světelné zátěže, hodnocení překážkového osvětlení, objektivního posouzení dopadů na noční migraci ptáků, hodnocení vlivů na netopýry, kumulativního hodnocení světelných efektů soustavy AOV47–AOV50 a vyhodnocení dopadů na noční ekologickou konektivitu krajiny. Současně požaduji scénářové modelování světelného znečištění, objektivní hodnocení bariérových efektů noční infrastruktury, posouzení dlouhodobých ekologických důsledků a přezkoumatelné zdůvodnění výsledného hodnocení SEA. Pokud nebude možné uvedené nedostatky objektivně a přezkoumatelně odstranit, požaduji vypuštění akcelerační oblasti AOV47 – Bukovec a souvisejícího územního opatření z návrhu Změny č. 2 Územního rozvojového plánu ČR. **Zdroje:** LONGCORE, Travis; RICH, Catherine. Ecological light pollution [online]. Frontiers in Ecology and the Environment, 2004. Dostupné z: https://esajournals.onlinelibrary.wiley.com/doi/10.1890/1540-9295(2004)002%5B0191:ELP%5D2.0.CO;2. [cit. 17. 5. 2026]. GASTON, Kevin J. et al. The biological impacts of artificial light at night: the research challenge [online]. Philosophical Transactions of the Royal Society B, 2015. Dostupné z: https://royalsocietypublishing.org/doi/10.1098/rstb.2014.0133. [cit. 17. 5. 2026]. GJERDRUM, Carina et al. Bird strandings and bright lights at coastal and offshore industrial sites in Atlantic Canada [online]. Avian Conservation and Ecology, 2021. Dostupné z: https://ace-eco.org/vol16/iss1/art22/. [cit. 17. 5. 2026]. NATURESCOT. Assessing the cumulative impacts of onshore wind farms on birds [online]. 2025. Dostupné z: https://www.nature.scot/doc/guidance-assessing-cumulative-impacts-onshore-wind-farms-birds. [cit. 17. 5. 2026]. EVROPSKÁ UNIE. Směrnice 2001/42/ES o posuzování vlivů některých plánů a programů na životní prostředí [online]. EUR-Lex. Dostupné z: https://eur-lex.europa.eu/legal-content/CS/TXT/?uri=CELEX:32001L0042. [cit. 17. 5. 2026]. EVROPSKÁ UNIE. Směrnice Rady 92/43/EHS o ochraně přírodních stanovišť, volně žijících živočichů a planě rostoucích rostlin [online]. EUR-Lex. Dostupné z: https://eur-lex.europa.eu/legal-content/CS/TXT/?uri=CELEX:31992L0043. [cit. 17. 5. 2026]. EVROPSKÁ UNIE. Směrnice Evropského parlamentu a Rady 2009/147/ES o ochraně volně žijících ptáků [online]. EUR-Lex. Dostupné z: https://eur-lex.europa.eu/legal-content/CS/TXT/?uri=CELEX:32009L0147. [cit. 17. 5. 2026]. ČESKÁ REPUBLIKA. Zákon č. 114/1992 Sb., o ochraně přírody a krajiny [online]. Dostupné z: https://www.zakonyprolidi.cz/cs/1992-114. [cit. 17. 5. 2026]. **6.4.11 Ohrožení mokřadních biotopů, bezkolencových luk a hydrologicky citlivých habitatů** Dokumentace SEA nedostatečně hodnotí dopady akcelerační oblasti AOV47 – Bukovec na mokřadní biotopy, bezkolencové louky, hydrologicky citlivá stanoviště a ekologickou stabilitu mokřadní krajiny. Dokumentace současně neobsahuje regionální hydrologický model, nehodnotí dlouhodobé změny vodního režimu, neposuzuje kumulativní fragmentaci mokřadních biotopů ani objektivně nehodnotí dlouhodobou ekologickou stabilitu hydrologicky závislých habitatů. Přitom samotná dokumentace SEA a související podklady potvrzují výskyt celé řady cenných a evropsky významných habitatů přímo v území AOV47 – Bukovec. Dokumentace výslovně uvádí: *„Na území AO se nachází drobné fragmenty habitatů 9110 Bučiny asociace Luzulo-Fagetum, 91E0* Smíšené jasanovo-olšové lužní lesy temperátní a boreální Evropy a drobná ploška 6510 Nížinné sečené louky, drobná ploška 6410 Bezkolencové louky na vápnitých, rašelinných nebo hlinito-jílovitých půdách a 3150 Přirozené eutrofní vodní nádrže…"* Současně dokumentace připouští: *„Na habitaty lze očekávat mírně negativní vliv."* Takový závěr je však nepřezkoumatelný vzhledem k ekologické citlivosti dotčených biotopů. Odůvodnění územního opatření dále potvrzuje výskyt mokřadních biotopů, pramenišť, lužních lesů, mokřadních luk i hydrologicky citlivých stanovišť. Dokumentace výslovně uvádí: *„… místem cenných přírodních biotopů (R1.4 Lesní prameniště bez tvorby pěnovců, M1.7 Vegetace vysokých ostřic, V1F Makrofytní vegetace přirozeně eutrofních a mezotrofních stojatých vod … T1.5 Vlhké pcháčové louky, L2.2 Údolní jasanovo-olšové luhy a T1.9 Střídavě vlhké bezkolencové louky)."* Dokumentace současně sama potvrzuje hydrologickou citlivost území a potřebu ochrany vodních poměrů: *„….minimalizaci zásahů do vodních poměrů v území…"*	

Poř.č.	Připomínkové místo	Číslo jednací	Článek	AO	Připomínka	Vyhodnocení
					Územní opatření dále výslovně stanovuje: *„Záměry pro využití OZE a související infrastruktury nebudou umisťovány na louce s výskytem přírodního biotopu T.9 Střídavě vlhké bezkolencové louky s výskytem biotopu K1 Mokřadní vrbiny…"* Další část podkladů současně potvrzuje nutnost speciálních opatření při zásazích do mokřadních území: *„Při křížení mokřadních ploch liniovou infrastrukturou … je nutné realizovat opatření proti melioračnímu efektu…"* a dále: *„Záměry OZE budou umisťovány mimo cenné přírodní biotopy…"* Další zásadní rozpor se týká ochrany vodních a mokřadních biotopů. Dokumentace SEA uvádí, že „biologické posouzení navrhuje v habitatech vyloučení zástavby do 20 m od lužních lesů", zatímco územní opatření stanovuje ochranu vodních ekosystémů pouze „do 8 m od břehové hrany" a „mimo mokřady" (tak vypadá představa ochrany mokřadů). Tento rozpor mezi biologickým posouzením a závaznými podmínkami znamená faktické oslabení ochrany těchto citlivých ekosystémů. Citace Dokumentace SEA: *Biologické posouzení navrhuje v habitatech vyloučení zástavby do 20 m od lužních lesů, ÚO uvádí podmínku ochrany vodních ekosystémů do 8 m od břehové hrany.* Oproti tomu citace předmětného územního opatření: *Záměry OZE a související infrastruktury budou umisťovány* **mimo mokřady**, *prameniště, rašeliniště, vodní plochy a toky (trvalé i občasné) ve vzdálenosti min. 8 metrů od břehové hrany, vyjma nezbytných křížení liniové dopravní a technické infrastruktury s vodním tokem.* Dále podatel připomínky upozorňuje na tyto podmínky Krajského úřadu Jihočeského kraje, které nebyly v ÚO zohledněny: *Záměry obnovitelných zdrojů energie (dále jen „OZE") a související infrastruktury budou umisťovány mimo mokřady, prameniště, rašeliniště, vodní plochy a toky (trvalé i občasné) ve vzdálenosti min. 50 metrů od břehové hrany vodních toků a okrajů ostatních výše uvedených stanovišť.* Dokumentace tak sama potvrzuje vysokou ekologickou citlivost území, přítomnost evropsky významných habitatů, mokřadních a hydrologicky závislých stanovišť i riziko zásahů do vodních poměrů krajiny. Současně však neobsahuje regionální hydrologický model, nehodnotí dlouhodobé změny vodního režimu, neposuzuje kumulativní fragmentaci mokřadních biotopů ani objektivně neprokazuje dlouhodobou ekologickou stabilitu těchto stanovišť. To je zvlášť významné právě ve vztahu k bezkolencovým loukám, mokřadním vrbinám, prameništím, lužním lesům, mokřadním loukám i vodním biotopům. Bezkolencové louky a mokřadní biotopy přitom patří mezi stanoviště mimořádně citlivá na odvodnění, změny hydrologických poměrů, fragmentaci krajiny, liniovou infrastrukturu i změny retenčních poměrů území. Dokumentace SEA však přes existenci těchto rizik uzavírá, že návrh je biologicky přijatelný. Takový závěr je nepřezkoumatelný a v přímém rozporu s principem prevence a principem předběžné opatrnosti. Takový postup je v rozporu se směrnicí Rady 92/43/EHS, se směrnicí 2001/42/ES, se zákonem č. 114/1992 Sb., o ochraně přírody a krajiny, s principem ochrany ekologické stability krajiny, s principem prevence i s principem předběžné opatrnosti. **Návrh řešení:** Požaduji doplnění regionálního hydrologického modelu, hodnocení dlouhodobých změn vodního režimu, objektivního posouzení vlivů na mokřadní biotopy, hodnocení fragmentace hydrologicky citlivých stanovišť a dlouhodobého hodnocení ekologické stability mokřadní krajiny. Současně požaduji objektivní vyhodnocení vlivů na habitat 6410 Bezkolencové louky, hodnocení vlivů na mokřadní vrbiny, prameniště a lužní lesy, scénářové modelování hydrologických změn, transparentní vyhodnocení kumulativních dopadů a přezkoumatelné zdůvodnění biologické přijatelnosti návrhu. Požaduji odstranění rozporu mezi dokumentací SEA a návrhem územního opatření. Pokud nebude možné uvedené nedostatky objektivně a přezkoumatelně odstranit, požaduji vypuštění akcelerační oblasti AOV47 – Bukovec a souvisejícího územního opatření z návrhu Změny č. 2 Územního rozvojového plánu ČR. **Zdroje:** EVROPSKÁ UNIE. Směrnice Rady 92/43/EHS o ochraně přírodních stanovišť, volně žijících živočichů a planě rostoucích rostlin [online]. EUR-Lex. Dostupné z: https://eur-lex.europa.eu/legal-content/CS/TXT/?uri=CELEX:31992L0043. [cit. 17. 5. 2026].	

Poř.č.	Připomínkové místo	Číslo jednací	Článek	AO	Připomínka	Vyhodnocení
					EVROPSKÁ UNIE. Směrnice 2001/42/ES o posuzování vlivů některých plánů a programů na životní prostředí [online]. EUR-Lex. Dostupné z: https://eur-lex.europa.eu/legal-content/CS/TXT/?uri=CELEX:32001L0042. [cit. 17. 5. 2026]. ČESKÁ REPUBLIKA. Zákon č. 114/1992 Sb., o ochraně přírody a krajiny [online]. Dostupné z: https://www.zakonyprolidi.cz/cs/1992-114. [cit. 17. 5. 2026]. **6.4.12 Fragmentace krajiny, migrační prostupnost velkých savců a dopady na savce a myslivost** Dokumentace SEA nedostatečně hodnotí dopady akcelerační oblasti AOV47 – Bukovec na volně žijící savce, myslivecké hospodaření, migrační prostupnost krajiny a ekologickou stabilitu honiteb. Dokumentace současně neobsahuje hodnocení dopadů na populaci volně žijící zvěře, neposuzuje fragmentaci honiteb, nehodnotí změny migračních tras savců, neposuzuje stresové a behaviorální dopady provozu větrných elektráren ani objektivně nehodnotí dlouhodobé důsledky rozsáhlé infrastruktury na ekologickou stabilitu krajiny. SEA přitom připouští rozsáhlé zásahy do krajiny, výstavbu nové infrastruktury a koncentraci vysokých větrných elektráren v lesní a lesopolní krajině. Přesto bez odpovídajícího biologického a krajinného hodnocení uzavírá, že vlivy budou pouze „mírně negativní". Takový závěr je nepřezkoumatelný. ###### Migrační prostupnost Dokumentace SEA připouští, že „přes vymezenou AO vede migrační koridor biotopu vybraných zvláště chráněných druhů velkých savců" a že „může dojít ke snížení průchodnosti migračního koridoru a fragmentaci území". Tento vliv je však zcela nereálně označen pouze jako mírně negativní, aniž by bylo prokázáno, že nedojde k vytvoření fyzických nebo vizuálních bariér. Citace Dokumentace SEA: *Umístění VTE navazující infrastruktury do těchto prvků může snížit funkčnost těchto prvků, v rámci ÚO je přípustné pouze křížení s lokálními biokoridory.* Oproti tomu citace předmětného územního opatření: *i) Záměry OZE budou umisťovány mimo plochy a koridory lokálního územního systému ekologické stability (dále jen „ÚSES") a mimo regionální a nadregionální biokoridory, vyjma nezbytných křížení liniové dopravní a technické infrastruktury s biokoridory.* Mimo jiné z toho opět plyne, že obsah ÚO připouští jiný výklad než je obsah SEA a umožňuje křížení i s regionálními a nadregionálními koridory, ne pouze s lokálními (dle SEA). Citace SEA: *S ohledem na dotčení biotopu vybraných zvláště chráněných druhů velkých savců lze na předměty ochrany využívající biotop předpokládat mírně negativní vliv.* Citace ÚO: *V migračním koridoru vymezeném jako součást biotopu vybraných zvláště chráněných druhů velkých savců nesmí záměry OZE dojít ke snížení průchodnosti migračního koridoru (snížení šířky koridoru pod 500 m je vyloučeno), fragmentaci území ani vzniku fyzických nebo vizuálních bariér, které by mohly omezit pohyb velkých savců v rámci jejich přirozených migračních tras.* Území je přitom z více než poloviny tvořeno lesními porosty, které představují klíčovou migrační strukturu krajiny. Umístění větrných elektráren a související infrastruktury v těchto plochách může vytvářet obtížně překonatelné bariéry a vést k fragmentaci biotopů. Dokumentace zcela podceňuje dopady výstavby na tuto skutečnost. Podmínka snížení průchodnosti pod 500m si odporuje s plánovanou limitní hustotou zástavby VTE. Výstavba 33 VTE povede k naprosté devastaci celého území ohledně dopravy obrovských dílů stavby, betonu, vybudování odpovídajících přístupových komunikací na zalesněný střed celé AOV 47. Všechna zvířata uprchnou do měst, kde jim bude lépe. Dokumentace uvádí, že migrační prostupnost byla zohledněna, toto tvrzení však není podloženo konkrétními daty ani vyhodnocením dopadů. Nehodnotí ani kumulativní působení více záměrů a neprokazuje, že migrační prostupnost zůstane zachována. Závěr o zachování migrační prostupnosti je proto nepřezkoumatelný. Viz rozsah migračních koridorů velkých savců v AOV47, který se do značné míry kryje s rozsahem zdejších lesů a zejména prakticky zcela s rozsahem AOV 47:	

Poř.č.	Připomínkové místo	Číslo jednací	Článek	AO	Připomínka	Vyhodnocení
					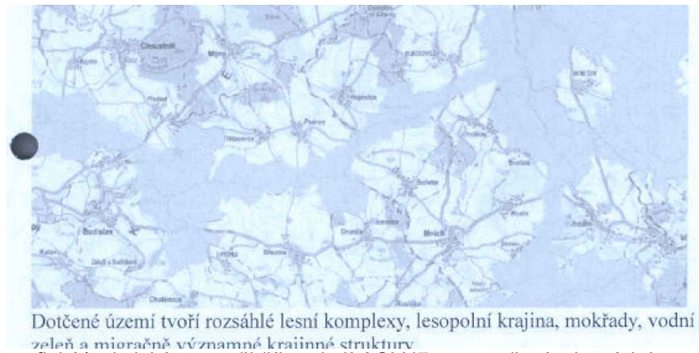 *Obr.: Topografická/turistická mapa širšího okolí AOV47 s vyznačením lesních komplexů, sídel a komunikací, ilustrující překryv migračních koridorů velkých savců s rozsahem lesů* Dotčené území tvoří rozsáhlé lesní komplexy, lesopolní krajina, mokřady, vodní biotopy, remízky, liniová zeleň a migračně významné krajinné struktury. Právě tyto krajinné prvky přitom představují základní migrační a klidové zázemí pro volně žijící savce a současně tvoří ekologický základ fungování honiteb. Současné odborné studie potvrzují, že větrné elektrárny mohou významně ovlivňovat prostorové chování savců, jejich stresové reakce i využívání krajiny. Studie Klich et al. (2020) potvrzuje zvýšenou hladinu stresových hormonů u srnčí zvěře v okolí rozsáhlejších větrných parků a upozorňuje na význam velikosti areálu a počtu turbín pro intenzitu biologických dopadů. Studie současně doporučuje minimalizaci plošného rozsahu větrných parků z důvodu omezení fragmentace krajiny a rušení zvěře. Studie Klich et al. (2024) dále potvrzuje, že větrné elektrárny mohou ovlivňovat populační hustotu běžných druhů lovné zvěře, zejména v intenzivně využívané krajině. Autoři současně upozorňují na význam kumulativních vlivů infrastruktury, provozu a zvýšené lidské aktivity v okolí větrných parků. Výzkum Łopucki et al. (2017) potvrzuje, že býložraví savci včetně srnčí zvěře a zajíců se často vyhýbají bezprostřednímu okolí větrných elektráren a méně využívají území uvnitř větrných parků. Studie současně upozorňuje na význam hluku, vibrací a rušení pro změny chování živočichů. Studie Schöll a Nopp-Mayr (2021) současně potvrzuje, že větrné elektrárny mohou významně ovlivňovat prostorové chování savců a ptáků, zvyšovat fragmentaci krajiny a narušovat ekologickou konektivitu zejména v lesní a lesopolní krajině. Studie dále upozorňuje, že kumulativní působení větrných elektráren, přístupových komunikací a související infrastruktury může vést k dlouhodobému omezení využívání stanovišť citlivými druhy a ke změnám migračních a behaviorálních vzorců volně žijících živočichů. Významné jsou rovněž podklady Krajského úřadu Jihočeského kraje (2026), které výslovně upozorňují na rizika fragmentace lesních komplexů. Dokument uvádí: *„Fragmentace by měla dlouhodobé negativní kumulativní dopady na stabilitu porostů, hospodaření i ekologické funkce lesa."* Současně konstatuje: *„Zachování souvislých lesních komplexů je klíčové jak z hlediska ekologické stability, tak z hlediska hospodářského využití lesa."* Tyto závěry jsou významné také z hlediska ochrany migrační prostupnosti krajiny, stability populací volně žijící zvěře a zachování funkčnosti honiteb. Dokumentace SEA však neobsahuje hodnocení dopadů na myslivecké hospodaření, nehodnotí migrační prostupnost pro savce, neobsahuje regionální model fragmentace honiteb, neposuzuje stresové a behaviorální dopady provozu větrných elektráren ani objektivně nehodnotí kumulativní ekologické důsledky rozsáhlé koncentrace infrastruktury. To je zvlášť významné vzhledem k rozsahu navrhovaného zásahu. SEA připouští možnost výstavby až 33 větrných elektráren o výšce až 250 metrů v AOV47 – Bukovec, přičemž v kombinaci s dalšími akceleračními oblastmi může v širším území vzniknout soustava přibližně 88 větrných elektráren. Taková koncentrace infrastruktury významně zvyšuje fragmentaci krajiny, omezuje migrační prostupnost, zvyšuje rušení zvěře, narušuje ekologickou stabilitu honiteb a může dlouhodobě ovlivnit populační stabilitu volně žijících savců. Výsledné hodnocení dopadů na savce, myslivost a ekologickou stabilitu krajiny je proto metodicky nedostatečné a nepřezkoumatelné.	

Poř.č.	Připomínkové místo	Číslo jednací	Článek	AO	Připomínka	Vyhodnocení
					Takový postup je v rozporu se zákonem č. 114/1992 Sb., o ochraně přírody a krajiny, se zákonem č. 449/2001 Sb., o myslivosti, se směrnicí Rady 92/43/EHS, se směrnicí 2001/42/ES, s principem ochrany ekologické stability krajiny, s principem prevence i s principem předběžné opatrnosti. Dokumentace SEA současně neodpovídá aktuálním vědeckým poznatkům o dopadech větrných elektráren na savce, ekologickou konektivitu krajiny a migrační prostupnost území. **Návrh řešení:** Požaduji doplnění komplexního hodnocení dopadů na volně žijící savce, regionálního modelu migrační prostupnosti krajiny, hodnocení fragmentace honiteb, dlouhodobého monitoringu změn chování zvěře, objektivního posouzení stresových vlivů, kumulativního hodnocení soustavy AOV47–AOV50 a adekvátního vyhodnocení dopadů na ekologickou stabilitu krajiny a myslivecké hospodaření. Současně požaduji doplnění regionálního modelu ekologické konektivity, hodnocení dlouhodobých populačních dopadů, objektivní posouzení bariérových efektů infrastruktury a přezkoumatelné zdůvodnění výsledného hodnocení SEA. Pokud nebude možné uvedené nedostatky objektivně a přezkoumatelně odstranit, požaduji vypuštění akcelerační oblasti AOV47 – Bukovec a souvisejícího územního opatření z návrhu Změny č. 2 Územního rozvojového plánu ČR. **Zdroje:** KLICH, D. et al. Roe deer stress response to wind farms: Methodological and practical implications [online]. Ecological Indicators, 2020. Dostupné z: https://www.sciencedirect.com/science/article/pii/S1470160X20305951. [cit. 17. 5. 2026]. KLICH, D. et al. The contingent impact of wind farms on game mammal populations [online]. Scientific Reports, 2024. Dostupné z: https://www.nature.com/articles/s41598-024-76999-2. [cit. 17. 5. 2026]. ŁOPUCKI, Rafał; KITOWSKI, Ignacy; PERZANOWSKA, Joanna. Do terrestrial animals avoid areas close to turbines in functioning wind farms? [online]. Environmental Monitoring and Assessment, 2017. Dostupné z: https://pubmed.ncbi.nlm.nih.gov/28631229/. [cit. 17. 5. 2026]. SCHÖLL, Eva Maria; NOPP-MAYR, Ursula. Impact of wind power plants on mammalian and avian wildlife species in shrub- and woodlands [online]. Biological Conservation, 2021, roč. 256, čl. 109037. Dostupné z: https://www.sciencedirect.com/science/article/pii/S0006320721000896. [cit. 17. 5. 2026]. KRAJSKÝ ÚŘAD JIHOČESKÉHO KRAJE, Odbor životního prostředí, zemědělství a lesnictví. Nesouhlasné stanovisko k územnímu opatření pro akcelerační oblast AOV47 Bukovec, č. j. KUJCK 63817/2026 ze dne 14. 5. 2026. ČESKÁ REPUBLIKA. Zákon č. 114/1992 Sb., o ochraně přírody a krajiny [online]. Dostupné z: https://www.zakonyprolidi.cz/cs/1992-114. [cit. 17. 5. 2026]. ČESKÁ REPUBLIKA. Zákon č. 449/2001 Sb., o myslivosti [online]. Dostupné z: https://www.zakonyprolidi.cz/cs/2001-449. [cit. 17. 5. 2026]. EVROPSKÁ UNIE. Směrnice Rady 92/43/EHS o ochraně přírodních stanovišť, volně žijících živočichů a planě rostoucích rostlin [online]. EUR-Lex. Dostupné z: https://eur-lex.europa.eu/legal-content/CS/TXT/?uri=CELEX:31992L0043. [cit. 17. 5. 2026]. EVROPSKÁ UNIE. Směrnice 2001/42/ES o posuzování vlivů některých plánů a programů na životní prostředí [online]. EUR-Lex. Dostupné z: https://eur-lex.europa.eu/legal-content/CS/TXT/?uri=CELEX:32001L0042. [cit. 17. 5. 2026]. **6.4.13 Rozpor s principem prevence a předběžné opatrnosti** Dokumentace SEA pro akcelerační oblast AOV47 – Bukovec je v rozporu s principem prevence a principem předběžné opatrnosti, protože sama připouští významná biologická rizika a současně bez dostatečných odborných podkladů uzavírá, že návrh je přijatelný. Jedná se o zásadní systémový nedostatek celé biologické části SEA. Dokumentace současně připouští výskyt citlivých a zvláště chráněných druhů, potvrzuje biologické střety, připouští nemožnost vyhnout se všem lokalitám výskytu chráněných druhů, potvrzuje zásahy do krajinné konektivity, připouští kumulativní biologické vlivy, ale současně bez dostatečných dat označuje vlivy pouze jako „mírně negativní". SEA sama uvádí: *„v AO a blízkém okolí se nachází na VTE citlivé druhy ptáků"* a dále: *„nebylo možné se vyhnout všem detekovaným místům výskytu citlivých, vzácných a ohrožených druhů ptáků"*. Současně připouští: *„lze předpokládat mírně negativní vliv"*. Takový závěr je však v přímém rozporu s rozsahem biologických rizik, která dokumentace sama popisuje.	

Poř.č.	Připomínkové místo	Číslo jednací	Článek	AO	Připomínka	Vyhodnocení
					Dokumentace SEA totiž neobsahuje regionální biologický model, nehodnotí kumulativní mortalitu, neobsahuje objektivní model migračních koridorů, neposuzuje regionální ekologickou únosnost, nehodnotí dlouhodobé populační trendy ani objektivně neposuzuje synergické biologické efekty soustavy AOV47–AOV50. Přesto uzavírá, že návrh je přijatelný. To je v rozporu s principem předběžné opatrnosti. Krajský úřad Jihočeského kraje ve svém nesouhlasném stanovisku č. j. KUJCK 63817/2026 ze dne 14. 5. 2026 současně upozorňuje na vysokou citlivost území, přítomnost lesních a mokřadních biotopů, významné migrační vazby krajiny, nedostatečné zohlednění biologických podkladů, nedostatečné vyhodnocení kumulativních vlivů, riziko mortality ptáků a netopýrů i nedostatečnou eliminaci biologických dopadů návrhu. Současně výslovně konstatuje: *„Tyto odborné podklady nebyly v rámci stanovení podmínek a zmírňujících opatření pro AOV47 Bukovec nijak zohledněny."* To je mimořádně významné právě ve vztahu k principu prevence. Metodika Ministerstva životního prostředí „Metodika ke stanovování podmínek zmírňujících opatření v návrhu územního opatření podle zákona č. 249/2025 Sb., o urychlení využívání některých obnovitelných zdrojů energie a o změně souvisejících zákonů" (dále jen „Metodika MŽP") v bodě 4 na s. 5 uvádí, že podmínky stanovené pro záměry v akcelerační oblasti nesmí být přísnější než podmínky pro záměry umísťované mimo akcelerační oblasti. Tomuto požadavku je však obtížné dostát zejména s ohledem na nedostatečné podklady o stavu životního prostředí, především přírodního prostředí, a dále vzhledem k proměnlivosti některých přírodních jevů, například výskytu zvláště chráněných druhů živočichů. Z hlediska principu předběžné opatrnosti by přitom v některých případech bylo namístě stanovit podmínky přísnější. Ani možnost ukládání podrobnějších podmínek, než připouští podrobnost územního plánu (Metodika MŽP, bod 7.6, s. 20–21), tuto nejistotu zcela neodstraňuje. I v konkrétním případě by proto zůstávalo sporné, zda jsou navržené podmínky a opatření dostatečné. Významné jsou i konkrétní druhy identifikované v podkladech a biologických hodnoceních, zejména orel mořský, čáp černý, luňák červený, sokol stěhovavý, netopýr černý, netopýr stromový, netopýr velký, netopýr rezavý, netopýr řasnatý i další zvláště chráněné druhy evropského významu. Jedná se přitom o druhy s nízkou reprodukční schopností, vysokou citlivostí na kolize, vysokou citlivostí na fragmentaci krajiny a významnou závislostí na ekologické konektivitě území. Dokumentace SEA však nehodnotí populační stabilitu těchto druhů, neobsahuje regionální model mortality, neposuzuje scénáře dlouhodobého poklesu populací ani objektivně neprokazuje biologickou přijatelnost návrhu. To je zvlášť významné vzhledem k rozsahu navrhovaného zásahu. SEA připouští možnost výstavby až 33 větrných elektráren v AOV47 – Bukovec, přičemž v kombinaci s dalšími akceleračními oblastmi může vzniknout soustava přibližně 88 větrných elektráren v širším regionu. Taková koncentrace větrných elektráren významně zvyšuje kumulativní biologická rizika, zesiluje bariérové efekty, zvyšuje fragmentaci krajiny a může dlouhodobě destabilizovat populace chráněných druhů. Dokumentace SEA však neobsahuje scénářové biologické modelování, nehodnotí regionální ekologickou únosnost ani objektivně neposuzuje budoucí kumulativní zatížení krajiny. Metodika IUCN (Bennun et al., 2024) pro hodnocení kumulativních biologických dopadů současně upozorňuje, že v situaci nejistých biologických dat, nedostatečných podkladů, neexistence regionálního modelování a významných ekologických rizik je nezbytné uplatnit princip předběžné opatrnosti. Metodika OECD pro SEA (2006) současně potvrzuje, že strategické hodnocení musí pracovat s nejistotou dat, scénářovým modelováním, kumulativními efekty a dlouhodobými ekologickými důsledky. SEA však biologickou nejistotu nepřiznává v odpovídajícím rozsahu, neobsahuje scénářové modelování ani objektivně neprokazuje, že biologická rizika jsou přijatelná. Dokumentace současně opakovaně odkládá řešení klíčových biologických problémů až do navazujících řízení a budoucích zmírňujících opatření. Takový postup je v přímém rozporu s principem prevence i s principem předběžné opatrnosti. Výsledné hodnocení biologických vlivů je proto metodicky nedostatečné, nepřezkoumatelné a neodpovídá skutečnému rozsahu biologických rizik návrhu. Takový postup je v rozporu se směrnicí 2001/42/ES, se směrnicí Rady 92/43/EHS, se směrnicí Evropského parlamentu a Rady 2009/147/ES, se zákonem č. 114/1992 Sb., o ochraně přírody a krajiny,	

Poř.č.	Připomínkové místo	Číslo jednací	Článek	AO	Připomínka	Vyhodnocení
					s principem prevence, s principem předběžné opatrnosti i s požadavky evropské environmentální judikatury. Dokumentace SEA současně neodpovídá metodickým požadavkům IUCN Bennon (2024) ani OECD (2006) pro hodnocení biologických a kumulativních environmentálních rizik. Návrh řešení: Požaduji doplnění regionálního biologického modelu, objektivního hodnocení kumulativních biologických dopadů, modelování migračních koridorů, dlouhodobého populačního hodnocení citlivých druhů, scénářového hodnocení budoucí koncentrace infrastruktury a objektivního vyhodnocení ekologické únosnosti území. Současně požaduji doplnění dlouhodobého biologického monitoringu, objektivní hodnocení mortality, vyhodnocení synergických biologických efektů, transparentní hodnocení biologické nejistoty a přezkoumatelné zdůvodnění biologické přijatelnosti návrhu. Pokud nebude možné uvedené nedostatky objektivně a přezkoumatelně odstranit, požaduji vypuštění akcelerační oblasti AOV47 – Bukovec a souvisejícího územního opatření z návrhu Změny č. 2 Územního rozvojového plánu ČR. Zdroje: KRAJSKÝ ÚŘAD JIHOČESKÉHO KRAJE, Odbor životního prostředí, zemědělství a lesnictví. Nesouhlasné stanovisko k územnímu opatření pro akcelerační oblast AOV47 Bukovec, č. j. KUJCK 63817/2026 ze dne 14. 5. 2026. BENNUN, Leon et al. Guidance on biodiversity cumulative impact assessment for wind and solar developments and associated infrastructure [online]. IUCN, 2024. Dostupné z: https://portals.iucn.org/library/sites/library/files/documents/2024-035-En_0.pdf. [cit. 17. 5. 2026]. ORGANISATION FOR ECONOMIC CO-OPERATION AND DEVELOPMENT (OECD). Applying Strategic Environmental Assessment: Good Practice Guidance for Development Co-operation [online]. Paris: OECD Publishing, 2006. Dostupné z: https://www.oecd.org/dac/environment-development/37353858.pdf. [cit. 17. 5. 2026]. EVROPSKÁ UNIE. Směrnice 2001/42/ES o posuzování vlivů některých plánů a programů na životní prostředí [online]. EUR-Lex. Dostupné z: https://eur-lex.europa.eu/legal-content/CS/TXT/?uri=CELEX:32001L0042. [cit. 17. 5. 2026]. EVROPSKÁ UNIE. Směrnice Rady 92/43/EHS o ochraně přírodních stanovišť, volně žijících živočichů a planě rostoucích rostlin [online]. EUR-Lex. Dostupné z: https://eur-lex.europa.eu/legal-content/CS/TXT/?uri=CELEX:31992L0043. [cit. 17. 5. 2026]. EVROPSKÁ UNIE. Směrnice Evropského parlamentu a Rady 2009/147/ES o ochraně volně žijících ptáků [online]. EUR-Lex. Dostupné z: https://eur-lex.europa.eu/legal-content/CS/TXT/?uri=CELEX:32009L0147. [cit. 17. 5. 2026]. ČESKÁ REPUBLIKA. Zákon č. 114/1992 Sb., o ochraně přírody a krajiny [online]. Dostupné z: https://www.zakonyprolidi.cz/cs/1992-114. [cit. 17. 5. 2026]. **6.4.14 Nedostatečná skutková zjištění stavu akcelerační oblasti v rámci biologického hodnocení SEA** Ptáci Dokumentace SEA dále uvádí, že *„v AO a blízkém okolí se nachází na VTE citlivé druhy ptáků, konkrétně moták pilich, křepelka polní, linduška luční, datel černý, káně lesní a krkavec velký"*. Dokumentace SEA současně nepracuje s výskytem dalších zvláště chráněných druhů a současně citlivých na kolize s větrnými elektrárnami, zejména: orel mořský, čáp černý, luňák červený, sokol stěhovavý, volavka bílá, ledňáček říční, koroptev polní, včelojed lesní (*Pernis apivorus*), jestřáb lesní (*Accipiter gentilis*) a výr velký (*Bubo bubo*), jejichž výskyt v bezprostředním okolí AOV 47 je znám, dokladovatelný a to fotografiemi a svědeckými výpověďmi, přičemž tato oblast představuje jejich významné hnízdiště a potravní teritorium. Výskyt luňáka červeného (*Milvus milvus*): Samotná textová část návrhu územního opatření přiznává, že v lokalitě Bukovec byl potvrzen výskyt luňáka červeného a že se vymezení zóny nepodařilo zcela vyhnout jeho biotopům. Považujeme za nepřípustné, aby v zóně určené pro „zrychlenou výstavbu" (se zjednodušeným posuzováním vlivů na životní prostředí) docházelo k takto vysokému riziku kolizí s tímto kriticky ohroženým druhem. Dále se vyskytují dle avif evidence tyto druhy: strnad obecný, čížek lesní, zvonek zelený, pěnkava obecná, vrabec polní, vrabec domácí, drozd kvíčala, brhlík lesní, střízlík obecný, králíček obecný, sýkora	

Poř.č.	Připomínkové místo	Číslo jednací	Článek	AO	Připomínka	Vyhodnocení
					koňadra, sýkora modřinka, sýkora lužní, sýkora parukářka, sýkora uhelníček, krkavec velký, sojka obecná, poštolka obecná, strakapoud velký, káně lesní, káně rousná, dále husa velká (právě hnízdí 2 páry cca 300 m od hranic AOV47), kachna divoká (právě hnízdí 4 páry cca 300 m od hranic AOV47), polák velký. Výskyty některých chráněných druhů ptáků dle nálezové databáze AOPK ČR: Orel mořský:  *Obr.: Výřez topografické mapy s vyznačenými body výskytu orla mořského v okolí obce Bukovec a Kámenice nad Lipou (nálezová databáze AOPK ČR)* Luňák červený:  *Obr.: Výřez topografické mapy s vyznačenými body výskytu luňáka červeného v širším okolí Soběslavi a Kámenice nad Lipou (nálezová databáze AOPK ČR)* Čáp černý:	

Poř.č.	Připomínkové místo	Číslo jednací	Článek	AO	Připomínka	Vyhodnocení
					 *Obr.: Výřez topografické mapy s vyznačenými body výskytu čápa černého v okolí obcí Mnich, Bořetín a Chotěmice (nálezová databáze AOPK ČR)* Citace Dokumentace SEA: *Významné výskyty citlivých druhů ptáků se nachází mimo AO, hranice AO byly upraveny právě z důvodu ochrany ptáků!!* Oproti tomu naprosto rozporně citace Odůvodnění územního opatření: *Přestože vymezení akcelerační oblasti respektovalo mapy citlivosti ptáků a oblasti s vysokou a extrémní citlivostí byly z návrhu vyloučeny (oblasti s vysokou citlivostí se nacházejí u jižního okraje vymezeného území),* **nebylo možné se vyhnout všem detekovaným místům** *výskytu citlivých, vzácných a ohrožených druhů ptáků, bez zásadní redukce rozlohy, při které by byla akcelerační oblast zcela zrušena (nenaplnila by rozsah 2,5 km2 dle zadání Změny č. 2 ÚRP).* K ochraně volně žijících ptáků a zvláště chráněných druhů: Podle § 5b ZOPK jsou chráněni všichni volně žijící ptáci, zejména před úmyslným usmrcováním, rušením a ničením jejich hnízd a biotopů. Podle § 50 ZOPK jsou zvláště chráněné druhy chráněny ve všech vývojových stádiích, včetně jejich biotopů. Posouzení výjimek podle § 56 ZOPK vyžaduje prokázání veřejného zájmu, neexistenci jiného uspokojivého řešení a zajištění, že nedojde k nepříznivému ovlivnění stavu druhů. V projednávaném případě však nejsou k dispozici dostatečné podklady pro vyhodnocení intenzity zásahů ani pro přesné určení dotčených druhů a jejich výskytu, což zásadně omezuje možnost řádného správního uvážení. Netopýři Ve vztahu k netopýrům dokumentace SEA uvádí výskyt citlivých druhů, například netopýra rezavého, stromového, parkového a nejmenšího, oproti tomu Odůvodnění územního opatření uvádí namísto netopýra rezavého netopýra ušatého (další rozpor a doklad vadně provedeného hodnocení a dokumentace) Citace předmětného opatření: *Monitoring bude zaměřen na detekci letové aktivity rizikových druhů netopýrů, tj. především na netopýra velkého (Myotis myotis), netopýra hvízdavého (Pipistrellus pipistrellus), netopýra nejmenšího (Pipistrellus pygmaeus), netopýra rezavého (Nyctalus noctula) a netopýra vousatého (Myotis mystacinus).* Dokumentace SEA dále uvádí, že *„významnější nálezy netopýrů se dle ČESON nacházejí cca 3,3 km SZ od AO".* Oproti 4 druhům netopýrů uváděných v dokumentaci SEA, které se mají nacházet v okolí AOV 47 je přímo v akcelerační oblasti AOV 47 Bukovec a v blízkém okolí AOV 47 prokázán výskyt těchto dalších druhů, čímž se dokumentace SEA a územní opatření vůbec nezabývají: Netopýr večerní (Eptesicus serotinus) 6655: Předboř – několik ex. (D), 9. 8. 1994, M. ANDĚRA & P. ZBYTOVSKÝ 6756: Gabrielka, 1 ex. (D), L, 1995 (ANDĚRA & ZBYTOVSKÝ 2002) Netopýr severní (Eptesicus nilssonii) 6655: Choustník – PR Choustník, zřícenina hradu (sklep), 3 ex., 12. 12. 2002 – 15. 12. 2004, M. ANDĚRA & P. ZBYTOVSKÝ 6657: Kamenice nad Lipou – hájovna Barborka (za okenicí), 1m, 23. 8. 2004, V. HANÁK Netopýr černý (Barbastella barbastellus)	

Poř.č.	Připomínkové místo	Číslo jednací	Článek	AO	Připomínka	Vyhodnocení
					6655: Choustník – PR Choustník, zřícenina hradu (sklep), 1 ex., 30. 1. 2002, M. ANDĚRA & P. ZBYTOVSKÝ; 3 ex. (N), 8. 9. 2003, R. LUČAN & P. ZBYTOVSKÝ; 1 ex. (N), 3. 9. 2004, P. NOVÁ; 1 ex., 15. 12. 2004, M. ANDĚRA & P. ZBYTOVSKÝ Netopýr ušatý (Plecotus auritus) 6655: Choustník – PR Choustník, zřícenina (sklep), 1 ex., 9. 1. 1988; 1 ex. (N), 8. 9. 1999; 4 ex., 13. 2. 2003, M. ANDĚRA & P. ZBYTOVSKÝ; 5 ex. (N), 8. 9. 2003, R. LUČAN & P. ZBYTOVSKÝ; 2 ex., 20. 1. 2004, M. ANDĚRA & P. ZBYTOVSKÝ; 2 ex. (N), 3. 9. 2004, P. NOVÁ; 1 ex., 15. 12. 2004, M. ANDĚRA & P. ZBYTOVSKÝ; 6656: Nová Ves u Kamenice nad Lipou, 2 ex. (N), L, 1994; Lidmaň – kostel (půda), 1 ex. (mumie), L/Z?, 1974 (obě lokality ANDĚRA & ZBYTOVSKÝ 2002); 6755: Červená Lhota: sklep v parku, 3 ex., 16. 1. 2004, V. HANÁK & P. BENDA; 6756: Kamenice nad Lipou – zámecký park (štola), 1 ex., Z, 1994 (ANDĚRA & ZBYTOVSKÝ 2002); 6757: Žirovnice – zámek (sklepy), 1 ex., Z, 2002 (ANDĚRA & ZBYTOVSKÝ 2002) Netopýr dlouhouchý (Plecotus austriacus) 6655: Choustník – dům (čp. 24), 1 ex., 24. 7. 1990, P. ZBYTOVSKÝ; 6659: Jihlava (podzemí), 1f, 16. 2. 2001, V. HANÁK 6755: Červená Lhota – zámek (sklepy), 3 ex., 16. 1. 2004, V. HANÁK & P. BENDA; Pluhův Žďár – Prokopský dvůr (sklepy), 1 ex., 17. 1. 2004, V. HANÁK & P. BENDA; 6756: Kamenice nad Lipou (sklepy), 1 ex., Z, 1993 (ANDĚRA & ZBYTOVSKÝ 2002); 6757: Žirovnice (sklepy), 1 ex., Z, 1993 (ANDĚRA & ZBYTOVSKÝ 2002); 1 ex., 28. 2. 2002, V. Hanák et al.; Netopýr velký (Myotis myotis) 6655: Choustník – PR Choustník, zřícenina hradu (sklep), 2 ex., 7. 2. 2001 – 15. 12. 2004, M. ANDĚRA & P. ZBYTOVSKÝ Netopýr řasnatý (Myotis nattereri) 6655: Choustník – PR Choustník, zřícenina (sklep), 3 ex., 30. 1. 2002, M. ANDĚRA & P. ZBYTOVSKÝ Netopýr vousatý (Myotis mystacinus) 6656: Lidmaň – chaty u rybníka (za okenicí), 1fs, 23. 8. 2004, V. HANÁK; Markvarec – chatová osada, 1 ex., L, 1994; Nová Ves u Kamenice nad Lipou – 1 ex. (N), L, 1994; Těmice – chatový tábor (za okenicí), 1 ex., L, 2002 (vše ANDĚRA & ZBYTOVSKÝ 2002); 6756: Lhota u Kamenice nad Lipou, chaty u rybníka, 3m 3f, 23. 8. 2004, V. HANÁK; 6757: Žirovnice – 1 ex. (mumie), L/Z?, 1995 (ANDĚRA & ZBYTOVSKÝ 2002); Netopýr Brandtův (Myotis brandtii) 6756: Lhota u Kamenice nad Lipou, chaty u rybníka (za okenicemi), 1m, 3f, 23. 8. 2004, V. HANÁK; Starý Bozděchov-Bukovka, rybník Surkovec, chata (za okenicí), 1f, 23. 8. 2004, V. HANÁK 6655: Choustník – PR Choustník, zřícenina (sklep), 1 ex., 13. 2. 2003; 1 ex., 15. 12. 2004; Předboř – 1 ex. (N), 9. 8. 1994, obě lokality M. ANDĚRA & P. ZBYTOVSKÝ; 6656: Nová Ves u Kamenice nad Lipou, 1 ex. (N), 1994 (ANDĚRA & ZBYTOVSKÝ 2002); 6657: Častrov – rybník Barborka, 2 ex. (D), 6755: Červená Lhota – sklep v parku, 2 ex., 16. 1. 2004, V. HANÁK & P. BENDA; 6759: Hladov – Hladovský rybník (D), 3. 6. 2002, Z. ŘEHÁK; 6760: Červená Lhota – Jihlávka, Fretychův mlýn, několik ex. nad vodou (O), několik ex., L, 2002 6857: Bořetín – rybník u lesa, 1 ex.(N), 11. 8. 1994, M. ANDĚRA & P. ZBYTOVSKÝ  zadané hodnoty: **katastr:** Bořetín Bylo nalezeno 1 vyhovujících záznamů. Zobrazuji záznamy 0 až 1 Druh: Myotis daubentonii; Kvadrát: 6857; Char.výs.: v létě; Geo. celek: Křemešnická vrchovina; Lokalita: rybník u lesa *Obr.: Výřez formulářového rozhraní nálezové databáze AOPK ČR s výsledkem vyhledávání pro katastr Bořetín (1 nalezený záznam – Myotis daubentonii, kvadrát 6857)* Nálezová databáze letounů AOPK ve čtverci 6655, který zahrnuje AOV č. 47 Bukovec:	

Poř.č.	Připomínkové místo	Číslo jednací	Článek	AO	Připomínka	Vyhodnocení



Obr.: Výřez webového rozhraní Nálezové databáze ochrany přírody AOPK ČR – hlavička s uživatelským přístupem, filtr nálezových dat s poli Druh, Datum, Lokalizace, Autor, Zdroj, Kategorie (Letouni) a checkboxy stupňů ohrožení (KO, SO, O, CR, EN, VU, NT, EX/RE, DD)

č.	Nález ID	Druh	Lokalizace	Datum od	Datum do	Autor	Kód pole	Věrohodnost
1	32993021	Plecotus austriacus (netopýr dlouhouchý)	6655	21.6.2011	22.9.2011	Anděra Miloš, Gaisler Jiří	6655	1
2	32972882	Plecotus auritus (netopýr ušatý)	6655	21.12.2011	19.3.2012	Anděra Miloš, Gaisler Jiří	6655	1
3	32971453	Plecotus auritus (netopýr ušatý)	6655	21.6.2011	22.9.2011	Anděra Miloš, Gaisler Jiří	6655	1
4	32970365	Barbastella barbastellus (netopýr černý)	6655	21.6.2011	22.9.2011	Anděra Miloš, Gaisler Jiří	6655	1
5	32969398	Barbastella barbastellus (netopýr černý)	6655	21.12.2011	19.3.2012	Anděra Miloš, Gaisler Jiří	6655	1

Příloha č. 5xg– Vyhodnocení připomínek obcí a veřejnosti

Poř.č.	Připomínkové místo	Číslo jednací	Článek	AO	Připomínka	Vyhodnocení
					6 32968290 Nyctalus noctula (netopýr rezavý) 6655 21.6.2011 22.9.2011 Anděra Miloš, Gaisler Jiří 6655 1 **7** 32963630 Eptesicus serotinus (netopýr večerní) 6655 21.6.2011 22.9.2011 Anděra Miloš, Gaisler Jiří 6655 1 **8** 32962692 Myotis dauben tonii (netopýr vodní) 6655 21.12.2011 19.3.2012 Anděra Miloš, Gaisler Jiří 6655 1 **9** 32961156 Myotis dauben tonii (netopýr vodní) 6655 21.6.2011 22.9.2011 Anděra Miloš, Gaisler Jiří 6655 1 **10** 32952746 Eptesicus nilssoni (netopýr severní) 6655 21.12.2011 19.3.2012 Anděra Miloš, Gaisler Jiří 6655 1 **11** 32894557 Vesper tilio murinus (netopýr pestrý) 6655 21.6.2011 22.9.2011 Anděra Miloš, Gaisler Jiří 6655 1 **12** 32879310 Myotis dauben tonii (netopýr vodní) 6655 21.12.2011 19.3.2012 Anděra Miloš, Gaisler Jiří 6655 1 **13** 32877771 Myotis dauben tonii 6655 21.6.2011 22.9.2011 Anděra Miloš, 6655 1	

Poř.č.	Připomínkové místo	Číslo jednací	Článek	AO	Připomínka	Vyhodnocení

		(netopýr vodní)				Gaisler Jiří		
14	32877195	Myotis nattereri (netopýr řasnatý)	6655	21.12.2012	19.3.2013	Anděra Miloš, Gaisler Jiří	6655	1
15	32875856	Myotis myotis (netopýr velký)	6655	21.12.2011	19.3.2012	Anděra Miloš, Gaisler Jiří	6655	1
25	26479973	Myotis nattereri (netopýr řasnatý)	6655	1.1.2010	31.12.2010	Hanák Vladimír, Anděra Miloš, Horáček Ivan	6655	1
26	12114930	Nyctalus noctula (netopýr rezavý)	Dobešov u Černovic – 6655	1.1.1994	31.12.1994	Zbytkovský P., Anděra Miloš	6655	1
16	26511565	Vespertilio murinus (netopýr pestrý)	6655	1.1.2010	31.12.2010	Hanák Vladimír, Anděra Miloš, Horáček Ivan	6655	1
17	26504845	Eptesicus nilssonii (netopýr severní)	6655	1.1.2010	31.12.2010	Hanák Vladimír, Anděra Miloš, Horáček Ivan	6655	1
18	26504514	Myotis daubentonii (netopýr vodní)	6655	1.1.2010	31.12.2010	Hanák Vladimír, Anděra Miloš,	6655	1

<table>
<tr><th>Poř.č.</th><th>Připomínkové místo</th><th>Číslo jednací</th><th>Článek</th><th>AO</th><th>Připomínka</th><th>Vyhodnocení</th></tr>
<tr><td></td><td></td><td></td><td></td><td></td><td>
<table>
<tr><td></td><td></td><td></td><td></td><td></td><td></td><td>Horáček Ivan</td><td></td><td></td></tr>
<tr><td>19</td><td>26489031</td><td>Eptesicus serotinus (netopýr večerní)</td><td>6655</td><td>1.1.2010</td><td>31.12.2010</td><td>Hanák Vladimír, Anděra Miloš, Horáček Ivan</td><td>6655</td><td>1</td></tr>
<tr><td>20</td><td>26488672</td><td>Barbastella barbastellus (netopýr černý)</td><td>6655</td><td>1.1.2010</td><td>31.12.2010</td><td>Hanák Vladimír, Anděra Miloš, Horáček Ivan</td><td>6655</td><td>1</td></tr>
<tr><td>21</td><td>26486216</td><td>Nyctalus noctula (netopýr rezavý)</td><td>6655</td><td>1.1.2010</td><td>31.12.2010</td><td>Hanák Vladimír, Anděra Miloš, Horáček Ivan</td><td>6655</td><td>1</td></tr>
<tr><td>22</td><td>26484580</td><td>Plecotus austriacus (netopýr dlouhouchý)</td><td>6655</td><td>1.1.2010</td><td>31.12.2010</td><td>Hanák Vladimír, Anděra Miloš, Horáček Ivan</td><td>6655</td><td>1</td></tr>
<tr><td>23</td><td>26482763</td><td>Plecotus auritus (netopýr ušatý)</td><td>6655</td><td>1.1.2010</td><td>31.12.2010</td><td>Hanák Vladimír, Anděra Miloš, Horáček Ivan</td><td>6655</td><td>1</td></tr>
<tr><td>24</td><td>26480542</td><td>Myotis myotis (netopýr velký)</td><td>6655</td><td>1.1.2010</td><td>31.12.2010</td><td>Hanák Vladimír, Anděra Miloš, Horáček Ivan</td><td>6655</td><td>1</td></tr>
</table>
Chráněné druhy savců dle databáze mapování.biolib.cz, v dokumentaci SEA vůbec neuvedeny:
</td><td></td></tr>
</table>

Poř.č.	Připomínkové místo	Číslo jednací	Článek	AO	Připomínka	Vyhodnocení
					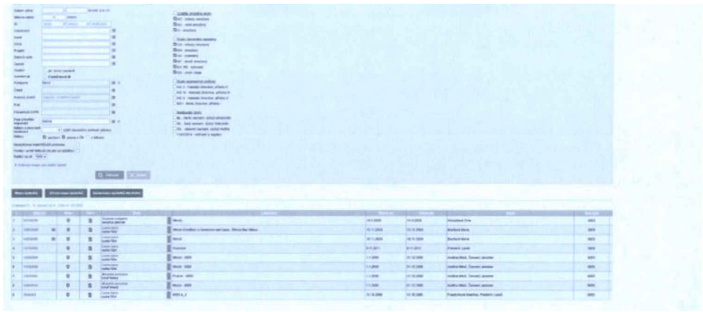 *Obr.: Výřez webového vyhledávacího formuláře nálezové databáze (mapování.biolib.cz) s tabulkou nálezů obojživelníků/plazů – druh, lokalizace, datum, autor* Další druhy živočichů Citace dokumentace SEA: *Významnější koncentrace druhů s úzkou vazbou na biotop a nízkou disperzí (rostliny, hmyz, obojživelníci, plazi, drobní savci) se v AO nevyskytuje – hranice AO byly upraveny mj. z důvodu vynětí těchto ploch z AO (jednalo se především o druhy rostlin). Významný negativní vliv na tyto druhy lze vyloučit.* Opět se jedná o nepravdivý údaj v dokumentaci SEA. Takové druhy se právě zde vyskytují, vazbu na AO má zejména: netopýr Brandtův, vachta trojlistá, prstnatec májový, skokan krátkonohý, skokan skřehotavý, čolek horský, kuňka obecná. Stav krajiny a cenných biotopů Citace SEA: *V dotčené AO se nachází* **minimálně** *zastoupená mimolesní zeleň – skupiny stromů, pozůstatky remízů a liniové zeleně. Lze očekávat mírně negativní dopad až zanedbatelný dopad na zeleň – odstranění části porostů (přístupové komunikace a manipulační plochy). V AO se nenacházejí památné stromy. V ÚO nejsou krom ÚSES uvedeny podmínky ochrany mimolesní zeleně, kácení dřevin je povolováno až v JES.* V celé krajině AOV 47 a v její blízkosti je celá řada mezí, skupin keřů a stromů, remízků, úvozových cest, ostrovů smíšených i jehličnatých lesů uprostřed polí, liniové aleje a výsadby, je naprosto zcestné tvrzení, že tu tyto útvary nejsou nebo že jsou minimální, je to jako kdyby někdo tvrdil, že zde jsou minimálně zastoupené lesy. I to je dokladem, že hodnotící osoba zde vůbec nebyla! Ve Vlkosovicích se oproti tvrzení SEA nachází cca 1000m od hranice AOV 47 tyto památné stromy Vaňkova lípa a dále Vlkosovická lípa Další citace SEA: *Nejbližším cenným územím ve vztahu k AO je PP Stržená hráz. Předmětem ochrany PP je zachovalý komplex lučních a mokřadních společenstev s výskytem ohrožených druhů, především rostlin. Vliv na ZCHÚ lze vyloučit.* V blízkém okolí AOV 47 se nachází dalších řada chráněných oblastí, dokumentace SEA např. nezmiňuje ještě bližší PP Huťský potok (vzdálenost cca 2000 m, ochranné pásmo 330 ha). Dále SEA nezmiňuje řadu cenných mokřadů a pramenišť, např. v k.ú. Bořetín na p.p.č.: 205/12, 276, 321, 320/1, 447/1, 393/5, všech v bezprostřední blízkosti hranic AOV 47. Dále SEA nezmiňuje významný biotop u rybníka Táta, který je vzdálen cca 700 od hranice AOV 47, kde hnízdí některé významně chráněné druhy níže uvedených ptáků. Dále podatel připomínky upozorňuje na tyto podmínky Krajského úřadu Jihočeského kraje, které nebyly v UO zohledněny: Záměry OZE budou umisťovány mimo cenné přírodní biotopy. Především se jedná o biotopy zvláště chráněných druhů a přírodní biotopy jejichž vymezení vychází z Mapování biotopů České republiky (Agentura ochrany přírody a krajiny ČR – AOPK ČR, dostupné z: https://portal.nature.cz/biotopy). V rámci AOV 47 se vyskytují dále tyto biotopy (viz data.nature.cz,):	

Poř.č.	Připomínkové místo	Číslo jednací	Článek	AO	Připomínka	Vyhodnocení
					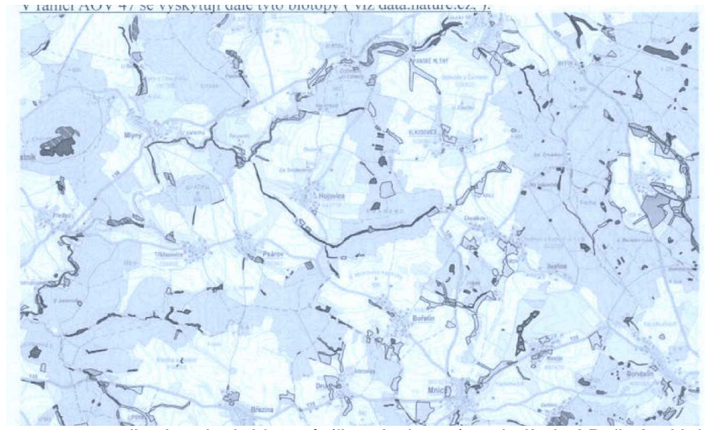 *Obr.: Výřez mapy s vyznačením ploch biotopů (černé obrysy) v okolí obcí Bořetín, Hojovice, Psárov, Mnich a Chotěmice* Návrh řešení: Požaduji doplnění hodnocení výše uvedených živočichů dle uvedených nálezových databází dále doplnění víceletého biologického monitoringu, celoročního ornitologického sledování, dlouhodobého monitoringu dále uvedených živočichů ptáků, obojživelníků, savců a to zejména netopýrů a dalších živočichů, dále chráněných rostlin, použitelného hodnocení sezónních migrací, regionálního migračního modelu a objektivního vyhodnocení populačních trendů citlivých druhů. Současně požaduji doplnění reprezentativních dat a hodnocení stavu mimolesní zeleně a polohy biotopů v rámci AOV 47 a v blízkém okolí. Pokud nebude možné uvedené nedostatky objektivně a přezkoumatelně odstranit, požaduji vypuštění akcelerační oblasti AOV47 – Bukovec a souvisejícího územního opatření z návrhu Změny č. 2 Územního rozvojového plánu ČR. **<u>6.4.15 Vadné hodnocení klima a ovzduší</u>** Citace dokumentace SEA: *Klima a ovzduší: Vlivy na ovzduší v době výstavby zanedbatelné (prašnost při přesunu zemin, emise ze spalování PHM, sekundární prašnost), v době provozu mírně pozitivní z důvodu náhrady spalovacích zdrojů při výrobě el. energie. Podmínky a zmírňující opatření ÚO: Vliv zanedbatelný, podmínky nestanoveny. Opatření SEA: Bez dalšího návrhu dle SEA. Účinek Přímý* **zanedbatelný v době výstavby**, *nepřímý mírně pozitivní v době provozu* *Bodové hodnocení +1!* Je naprosto vadné, jakým způsobem je tato složka životního prostředí hodnocena. V době provozu sice VTE nahradí spalovací zdroje, ale ne v místě AOV 47. A v době výstavby vliv nebude zanedbatelný, ale zcela drtivý, když pouze na jeden základ VTE musí přijet až 200 velkých 20tunových mixů betonu násobeno 33, nehledě na ostatní dopravní techniku, exhalace všech těchto vozidel a prašnost. Návrh řešení: Požaduji přehodnocení vlivu územního opatření na klima a ovzduší v rámci SEA při výstavbě dle modelového způsobu a rozsahu výstavby 33 VTE. Požaduji přehodnocení vlivu územního opatření na klima a ovzduší a během provozu s přihlédnutím k místu provozu, kde stávající spalovací zdroje energie zůstanou provedením výstavby nedotčeny. Pokud nebude možné uvedené nedostatky objektivně a přezkoumatelně odstranit, požaduji vypuštění akcelerační oblasti AOV47 – Bukovec a souvisejícího územního opatření z návrhu Změny č. 2 Územního rozvojového plánu ČR. **6.5 Veřejné zdraví a ochrana obyvatel** **<u>6.5.1 Nedostatečné vyhodnocení dlouhodobých zdravotních dopadů na obyvatelstvo</u>** Dokumentace SEA nedostatečně hodnotí **dlouhodobé zdravotní dopady** navržené akcelerační oblasti AOV47 – Bukovec na obyvatelstvo dotčených obcí a okolní venkovské krajiny. Hodnocení vlivů na veřejné zdraví je v dokumentaci redukováno převážně na obecné konstatování o nepřekročení	

Poř.č.	Připomínkové místo	Číslo jednací	Článek	AO	Připomínka	Vyhodnocení
					hygienických limitů hluku a na předpoklad dostatečné vzdálenosti obytné zástavby od akcelerační oblasti, aniž by bylo provedeno komplexní zdravotní vyhodnocení dlouhodobé expozice obyvatel hluku, psychosociální zátěži a dalším změnám životního prostředí, které mohou ovlivnit kvalitu života a zdravotní stav obyvatel dotčeného území. **SEA současně neobsahuje komplexní hodnocení dlouhodobé zdravotní zátěže obyvatel, vyhodnocení chronických psychosociálních dopadů, analýzu dlouhodobé stresové zátěže, hodnocení poruch spánku ani objektivní vyhodnocení kumulativních zdravotních vlivů více zařízení v území.** Dokumentace přitom sama připouští možnost obtěžování obyvatel v noční době, přesto však bez dalšího uzavírá, že vlivy na veřejné zdraví budou zanedbatelné a hodnotí je bodovým hodnocením „0". Takový závěr není podložen odpovídajícím zdravotním posouzením ani odbornou analýzou skutečných dlouhodobých dopadů na obyvatelstvo. Světová zdravotnická organizace (WHO) ve svých Environmental Noise Guidelines for the European Region potvrzuje, že environmentální hluk představuje významný problém veřejného zdraví a že hluk z větrných elektráren je spojován zejména s chronickým obtěžováním obyvatel, narušením spánku, stresovými reakcemi a zhoršením kvality života. WHO současně doporučuje minimalizovat dlouhodobou expozici obyvatel hluku z větrných elektráren, zejména v klidných venkovských oblastech s nízkou původní hlukovou zátěží. Systematická přehledová studie Freiberg et al. (2019) potvrzuje, že nejčastěji doloženými účinky dlouhodobé expozice hluku z větrných elektráren jsou chronické obtěžování, poruchy spánku, stresové reakce a zhoršení psychické pohody obyvatel. Aktualizovaný přehled UK Health Security Agency (2024) současně potvrzuje, že nejkonzistentnější vědecké důkazy existují právě pro souvislost mezi hlukem větrných elektráren, chronickým obtěžováním obyvatel a poruchami spánku. Studie Jalali et al. (2016) dále potvrzuje zhoršení kvality života a subjektivního zdravotního stavu obyvatel po uvedení větrných elektráren do provozu. Studie McBride et al. (2013) současně potvrzuje dlouhodobé zhoršení kvality života obyvatel žijících v blízkosti větrných elektráren i po více letech provozu zařízení. Studie Poulsen a Sørensen (2016) založená na rozsáhlých populačních datech z Dánska současně upozorňuje na souvislost mezi expozicí hluku z větrných elektráren a zvýšeným užíváním léků na spaní a dalšími zdravotními ukazateli. Státní zdravotní ústav současně uvádí, že dlouhodobé působení hluku je spojeno se zvýšenou stresovou zátěží, poruchami spánku, zvýšeným rizikem kardiovaskulárních onemocnění a zhoršením kvality života obyvatel. SEA však žádné odpovídající zdravotní hodnocení dlouhodobých psychosociálních a kumulativních vlivů neobsahuje a podstatnou část posouzení nepřípustně odkládá až do navazujících řízení. Takový postup je v rozporu s požadavkem komplexního posouzení vlivů koncepce již na úrovni SEA a neumožňuje objektivně posoudit skutečné dlouhodobé dopady návrhu na veřejné zdraví a kvalitu života obyvatel. Takový postup je v rozporu se zákonem č. 258/2000 Sb., o ochraně veřejného zdraví, se zákonem č. 100/2001 Sb., o posuzování vlivů na životní prostředí, s principem prevence a principem předběžné opatrnosti i s doporučeními WHO pro ochranu obyvatel před dlouhodobou environmentální hlukovou zátěží. Dokumentace SEA je proto v této části nepřezkoumatelná a skutkový stav nebyl dostatečně zjištěn. Návrh řešení: Požaduji doplnění komplexního hodnocení dlouhodobých zdravotních dopadů navržené akcelerační oblasti AOV47 – Bukovec na obyvatelstvo, zejména vyhodnocení dlouhodobé psychosociální zátěže, hodnocení chronického obtěžování obyvatel, posouzení poruch spánku, vyhodnocení kumulativních zdravotních vlivů, analýzy dlouhodobé stresové zátěže a objektivního posouzení dopadů na kvalitu života obyvatel v dotčeném území. Pokud nebude možné uvedené nedostatky objektivně a přezkoumatelně odstranit, požaduji vypuštění akcelerační oblasti AOV47 – Bukovec a souvisejícího územního opatření z návrhu Změny č. 2 Územního rozvojového plánu ČR. Zdroje: WORLD HEALTH ORGANIZATION (WHO). Environmental Noise Guidelines for the European Region [online]. Copenhagen: WHO Regional Office for Europe, 2018. Dostupné z: https://www.who.int/europe/publications/i/item/WHO-EURO-2018-3287-43046-60243. [cit. 18. 5. 2026].	

Poř.č.	Připomínkové místo	Číslo jednací	Článek	AO	Připomínka	Vyhodnocení
					FREIBERG, Alice et al. Health effects of wind turbines on humans in residential settings: Results of a scoping review [online]. Environment International, 2019. Dostupné z: https://www.sciencedirect.com/science/article/abs/pii/S0013935118306145. [cit. 18. 5. 2026]. UK HEALTH SECURITY AGENCY. Health effects related to wind turbine sound – a rapid evidence review covering 2020–2024 [online]. 2024. Dostupné z: https://researchportal.ukhsa.gov.uk/en/publications/health-effects-related-to-wind-turbine-sound-a-rapid-evidence-rev/. [cit. 18. 5. 2026]. JALALI, L.; BIGELOW, P.; MCCOLL, S. et al. Changes in quality of life and perceptions of general health before and after operation of wind turbines [online]. Environmental Pollution, 2016, roč. 216, s. 608–615. Dostupné z: https://www.sciencedirect.com/science/article/pii/S0269749116305085. [cit. 18. 5. 2026]. MCBRIDE, D.; SHEPHERD, D.; DIRKS, K. A longitudinal study of the impact of wind turbine proximity on health-related quality of life [online]. Noise & Health, 2013, roč. 15, č. 65, s. 261–267. Dostupné z: https://www.researchgate.net/publication/257142319_A_longitudinal_study_of_the_impact_of_wind_turbine_proximity_on_health_related_quality_of_life. [cit. 18. 5. 2026]. POULSEN, A. H.; SØRENSEN, M. Wind turbine noise and health: a nationwide prospective cohort study in Denmark [online]. Environmental Health Perspectives, 2016. Dostupné z: https://www.sciencedirect.com/science/article/pii/S0160412018315228. [cit. 18. 5. 2026]. STÁTNÍ ZDRAVOTNÍ ÚSTAV. Zdravotní účinky hluku [online]. Dostupné z: https://szu.gov.cz/temata-zdravi-a-bezpecnosti/zivotni-prostredi/hluk/zdravotni-ucinky-hluku/. [cit. 18. 5. 2026]. ČESKO. Zákon č. 258/2000 Sb., o ochraně veřejného zdraví, ve znění pozdějších předpisů [online]. Zákony pro lidi. Dostupné z: https://www.zakonyprolidi.cz/cs/2000-258. [cit. 18. 5. 2026]. ČESKO. Zákon č. 100/2001 Sb., o posuzování vlivů na životní prostředí a o změně některých souvisejících zákonů (zákon o posuzování vlivů na životní prostředí), ve znění pozdějších předpisů [online]. Zákony pro lidi. Dostupné z: https://www.zakonyprolidi.cz/cs/2001-100. [cit. 18. 5. 2026]. **<u>6.5.2 Nepřezkoumatelnost závěrů o „zanedbatelném vlivu" na veřejné zdraví</u>** **Dokumentace SEA dospívá k závěru, že vlivy navržené akcelerační oblasti AOV47 – Bukovec na veřejné zdraví budou „zanedbatelné", aniž by byl tento závěr podložen konkrétním odborným posouzením, adekvátní akustickou studií nebo objektivně ověřitelnými daty.** Dokumentace současně stanovuje bodové hodnocení „0", přestože sama připouští možnost obtěžování obyvatel v noční době. SEA uvádí: *„Předpokládaný zdroj hluku: max. 106 dB na jednu VTE, požadavek na vzdálenost od obytné zástavby min. 500 m (předpokládaná hluková zátěž v takové vzdálenosti cca 37 dB). Není předpoklad překračování hlukových limitů, možnost obtěžování v okrajové zástavbě v noční době. Vlivy na veřejné zdraví zanedbatelné. Bodové ohodnocení 0!"* Takový závěr je však založen pouze na obecných předpokladech a spekulativních modelech, nikoliv na konkrétním posouzení skutečných podmínek v území. Absence jednoznačných údajů o dlouhodobých zdravotních účincích nepředstavuje důkaz jejich neexistence. Přetrvávající odborné nejistoty týkající se dlouhodobého působení hluku, nízkofrekvenčního hluku, amplitudové modulace a psychosociálních dopadů neumožňují automaticky předpokládat nevýznamnost zdravotních účinků. Dokumentace neobsahuje konkrétní rozmístění větrných elektráren, návrh jejich počtu, model skutečného provozu zařízení, regionální hlukový model, scénářové hodnocení různých meteorologických podmínek ani objektivní vyhodnocení kumulativního působení více zdrojů hluku. Současně není zřejmé, z jakého odborného podkladu vychází tvrzení o předpokládané hlukové zátěži „cca 37 dB" ve vzdálenosti 500 m, zejména s ohledem na skutečnost, že v České republice se obdobně vysoké a výkonné větrné elektrárny v současnosti prakticky nenacházejí a jejich akustické parametry se mohou významně lišit podle konkrétního typu zařízení, výkonu, výšky stožárů, meteorologických podmínek, terénu a kumulace více zdrojů. Dalším zásadním problémem je skutečnost, že aktuálně používaná metodika hodnocení hluku zahrnuje korekce, které vedou k systematickému snižování vypočtených hodnot hluku, což může vést k formálnímu splnění limitů i v situacích, kdy reálná zátěž zůstává významná. **Používané hlukové ukazatele, zejména LAeq, navíc nejsou vhodné pro hodnocení specifického charakteru hluku z větrných elektráren. Tyto ukazatele vyjadřují průměrnou energetickou hodnotu hluku, avšak nezachycují jeho proměnlivost, tonalitu, nízkofrekvenční složky ani amplitudovou modulaci. V důsledku toho dochází k systematickému podhodnocení subjektivního obtěžování i**	

Poř.č.	Připomínkové místo	Číslo jednací	Článek	AO	Připomínka	Vyhodnocení
					zdravotních dopadů. Tento rozpor mezi vypočtenými hodnotami a reálným vnímáním hluku je dobře známý a potvrzený odbornou literaturou i zkušenostmi z praxe. **Stanovení odstupové vzdálenosti 500 m není založeno na standardizované metodice ani objektivním odborném modelu, ale podle informací z Ministerstva pro místní rozvoj (2026) vzniklo pouze na základě odborných diskusí mezi institucemi. Dokumentace proto neumožňuje přezkoumat, proč byla zvolena právě tato hodnota a nikoli jiná.** Dokumentace současně nepředkládá žádné konkrétní akustické výpočty, mapy hlukové zátěže ani modely šíření hluku v území. Hodnocení je založeno převážně pouze na obecném předpokladu minimální vzdálenosti 500 m od obytné zástavby a na předpokladu, že samotné větrné elektrárny budou umístěny dále od hranice akcelerační oblasti. Takový postup je spekulativní a neumožňuje objektivně posoudit skutečné dopady návrhu na veřejné zdraví obyvatel. Pořizovatel současně v odůvodnění Změny č. 2 ÚRP sám připouští, že minimální odstup 500 m nebyl stanoven na základě objektivního zdravotního posouzení, **ale především z důvodu dosažení výkonového cíle akceleračních oblastí**. Dokumentace výslovně uvádí, že při větších odstupových vzdálenostech by většina akceleračních oblastí nesplnila požadovanou minimální rozlohu a nebylo by možné dosáhnout cílového výkonu 3 000 MW. **Samotný pořizovatel tedy přiznává, že hranice 500 m představuje kompromis motivovaný energetickým cílem, nikoliv odborně doloženou hranici bezpečné ochrany veřejného zdraví.** Současně je nutné zdůraznit, že hygienické limity hluku nepředstavují bezpečný práh bez zdravotních dopadů, ale pouze společensky akceptovatelnou míru zdravotního rizika. Samotné splnění limitních hodnot proto automaticky neznamená absenci chronického obtěžování obyvatel, poruch spánku ani dalších psychosociálních dopadů dlouhodobé hlukové zátěže. Dokumentace SEA navíc sama připouští, že podrobné hlukové studie mají být teprve zpracovány v navazujících řízeních. V podmínkách územního opatření se výslovně uvádí požadavek na *„podrobnou hlukovou studii působení hluku na obytnou zástavbu zahrnující kumulativní působení ostatních existujících a povolených zdrojů hluku"*. SEA tedy sama potvrzuje, že skutečné hlukové poměry a reálné dopady na obyvatelstvo nejsou v době pořizování dokumentace objektivně známy. Přesto bez odpovídajícího odborného podkladu uzavírá, že vlivy na veřejné zdraví budou zanedbatelné. Takový postup je v rozporu s požadavkem na řádné zjištění skutkového stavu a činí dokumentaci v této části nepřezkoumatelnou. Podle zákona č. 100/2001 Sb., o posuzování vlivů na životní prostředí, musí být vlivy koncepce na obyvatelstvo a veřejné zdraví objektivně vyhodnoceny již na úrovni SEA. Nelze připustit, aby byly zásadní otázky ochrany veřejného zdraví teprve dodatečně zjišťovány až v navazujících řízeních, pokud právě jejich výsledky mohou zásadním způsobem ovlivnit přijatelnost celé akcelerační oblasti. Současně je nutno zdůraznit, že samotné splnění hygienických limitů hluku automaticky neznamená absenci zdravotních dopadů. WHO i další odborné studie potvrzují, že dlouhodobé obtěžování obyvatel, poruchy spánku a psychosociální dopady mohou vznikat i při formálním splnění hygienických limitů hluku. Současně je nutné zdůraznit, že podle Autorizačního návodu Státního zdravotního ústavu k hodnocení zdravotních rizik expozice hluku (2017) musí být hodnocení zdravotních rizik založeno na metodice HRA (Health Risk Assessment), která zahrnuje identifikaci nebezpečnosti, charakterizaci nebezpečnosti, hodnocení expozice a charakterizaci rizika. Metodika současně požaduje zohlednění intenzity hluku, velikosti exponované populace a dalších okolností a vlivů, které modifikují působení hluku. Dokumentace SEA však neobsahuje odpovídající hodnocení expozice obyvatel, nehodnotí meteorologické podmínky, neřeší amplitudovou modulaci, nehodnotí nízkofrekvenční hluk ani neobsahuje objektivní charakterizaci zdravotních rizik. SEA tak neodpovídá základním požadavkům metodiky hodnocení zdravotních rizik používané v ochraně veřejného zdraví. Takový postup je v rozporu se zákonem č. 100/2001 Sb., o posuzování vlivů na životní prostředí, se zákonem č. 258/2000 Sb., o ochraně veřejného zdraví, s principem prevence a principem předběžné opatrnosti i s požadavkem na dostatečné zjištění skutkového stavu. Dokumentace SEA je proto v této části nepřezkoumatelná. Návrh řešení: Požaduji doplnění použitelného regionálního hlukového modelu, konkrétního akustického posouzení navržené akcelerační oblasti **na základě správné metodiky a správných hlukových ukazatelů**, modelu rozmístění a provozu větrných elektráren, vyhodnocení kumulativních hlukových vlivů,	

Poř.č.	Připomínkové místo	Číslo jednací	Článek	AO	Připomínka	Vyhodnocení
					scénářového hodnocení různých meteorologických podmínek a objektivního vyhodnocení skutečných dopadů na veřejné zdraví obyvatel. Pokud nebude možné uvedené nedostatky objektivně a přezkoumatelně odstranit, požaduji vypuštění akcelerační oblasti AOV47 – Bukovec a souvisejícího územního opatření z návrhu Změny č. 2 Územního rozvojového plánu ČR. Zdroje: MINISTERSTVO PRO MÍSTNÍ ROZVOJ. Odpověď na žádost o informace podle zákona č. 106/1999 Sb., č. j. MMR-36709/2026-31 [online]. Praha: Ministerstvo pro místní rozvoj, 21. 5. 2026. ČESKO. Zákon č. 100/2001 Sb., o posuzování vlivů na životní prostředí a o změně některých souvisejících zákonů (zákon o posuzování vlivů na životní prostředí), ve znění pozdějších předpisů [online]. Zákony pro lidi. Dostupné z: https://www.zakonyprolidi.cz/cs/2001-100. [cit. 18. 5. 2026]. ČESKO. Zákon č. 258/2000 Sb., o ochraně veřejného zdraví, ve znění pozdějších předpisů [online]. Zákony pro lidi. Dostupné z: https://www.zakonyprolidi.cz/cs/2000-258. [cit. 18. 5. 2026]. STÁTNÍ ZDRAVOTNÍ ÚSTAV. Autorizační návod k hodnocení zdravotního rizika expozice hluku, verze 4 [online]. Praha: SZÚ, 2017. Dostupné z: https://szu.gov.cz/wp-content/uploads/2023/02/AN_15_04_verze4.pdf. [cit. 18. 5. 2026]. WORLD HEALTH ORGANIZATION (WHO). Environmental Noise Guidelines for the European Region [online]. Copenhagen: WHO Regional Office for Europe, 2018. Dostupné z: https://www.who.int/europe/publications/i/item/WHO-EURO-2018-3287-43046-60243. [cit. 18. 5. 2026]. **6.5.3 Absence komplexního posouzení hlukové zátěže a kumulativních vlivů** Dokumentace SEA neobsahuje komplexní posouzení hlukové zátěže navržené akcelerační oblasti AOV47 – Bukovec a současně nedostatečně hodnotí kumulativní působení více větrných elektráren v území. Hodnocení vlivů na veřejné zdraví je založeno převážně na obecných předpokladech a na modelovém odhadu hlukové zátěže jednotlivé větrné elektrárny, aniž by byly objektivně posouzeny skutečné podmínky provozu rozsáhlé akcelerační oblasti. Posouzení kumulativních účinků postrádá nezbytné vstupy, protože není znám skutečný počet zařízení, jejich umístění ani rozsah souvisejících staveb. Dokumentace hodnotí součet vlivů bez znalosti objektů, jejichž účinky mají být sčítány. SEA současně neobsahuje regionální model hlukové zátěže, scénářové hodnocení kumulace více zařízení, posouzení dlouhodobé noční expozice, hodnocení amplitudové modulace, vyhodnocení nízkofrekvenčního hluku a infrazvuku ani objektivní vyhodnocení vlivu meteorologických podmínek a orografie území na šíření hluku. Dokumentace přitom sama připouští, že v navazujících řízeních bude nutné zpracovat podrobnou hlukovou studii zahrnující kumulativní působení ostatních existujících a povolených zdrojů hluku. Tím SEA současně potvrzuje, že skutečné hlukové poměry v území nejsou v době pořizování dokumentace objektivně známy. Hodnocení je navíc založeno převážně pouze na běžných A-vážených hlukových veličinách, aniž by byly odpovídajícím způsobem posouzeny specifické složky hluku typické pro provoz větrných elektráren, zejména amplitudová modulace, pulzní charakter hluku, nízkofrekvenční hluk, infrazvuk, proměnlivost hlukové zátěže v noční době a změny šíření hluku v závislosti na meteorologických podmínkách. Studie Møller a Pedersen (2011) potvrzuje, že velké větrné elektrárny produkují významný podíl nízkofrekvenčního hluku, který může být běžnými metodami hodnocení hluku podhodnocován. Autoři současně upozorňují, že nízkofrekvenční složky hluku mohou být významným faktorem obtěžování obyvatel, zejména ve venkovských oblastech s nízkou původní hlukovou zátěží. Studie Hansen, Zajamšek a Hansen (2017) dále potvrzuje, že větrné elektrárny produkují nízkofrekvenční hluk a infrazvukové složky, jejichž šíření a vnímání je výrazně ovlivňováno konkrétními podmínkami v území, zejména meteorologií, směrem větru, stabilitou atmosféry a konfigurací terénu. Studie potvrzuje význam amplitudové modulace hluku větrných elektráren, zejména v noční době a při specifických meteorologických podmínkách. Studie současně upozorňuje, že amplitudová modulace představuje významný faktor subjektivního obtěžování obyvatel. Studie Chiu et al. (2021) současně upozorňuje, že běžné postupy hodnocení hluku nemusí dostatečně postihnout nízkofrekvenční složky hluku z větrných elektráren a že přesné vyhodnocení vyžaduje použitelné modelování konkrétních podmínek v území. Studie Michaud et al. (2018) dále potvrzuje souvislost mezi specifickými charakteristikami hluku větrných elektráren, zejména amplitudovou modulací a pulzním charakterem zvuku, a zvýšeným výskytem poruch spánku a subjektivního rušení obyvatel.	

Poř.č.	Připomínkové místo	Číslo jednací	Článek	AO	Připomínka	Vyhodnocení
					Přehledová studie van Kamp a van den Berg (2021) současně potvrzuje, že dlouhodobé obtěžování obyvatel hlukem větrných elektráren významně souvisí právě s amplitudovou modulací, proměnlivostí hluku, nočním provozem a dlouhodobou změnou životního prostředí. Studie Health Canada (2014) uvádí, že se zvyšující se expozicí hluku větrných elektráren rostla míra významného obtěžování obyvatel („high annoyance"). Studie zdůrazňuje, že hodnocení dopadů nemá být založeno pouze na administrativně stanovené vzdálenosti od zdroje, ale na reálné hlukové expozici a místních podmínkách prostředí. Studie Michaud et al. (2016) dále uvádí, že hluk větrných elektráren představuje komplexní akustický jev, jehož působení nelze hodnotit pouze prostřednictvím prosté vzdálenosti od zdroje. Výsledky potvrzují vztah mezi úrovní hluku a subjektivním obtěžováním obyvatel, přičemž samotné zdravotní ukazatele vykazovaly složitější souvislosti. Studie Colas et al. (2025) uvádí, že vzájemné aerodynamické interakce mezi turbínami (wake efekt) mohou zvyšovat amplitudovou modulaci a lokálně zesilovat hlukovou zátěž v území. Autoři upozorňují, že modely založené na hodnocení izolovaných turbín nemusí tyto jevy zachycovat, což může vést k podhodnocení skutečné hlukové expozice. SEA však žádné odpovídající komplexní hodnocení těchto specifických faktorů neobsahuje. Dokumentace současně neposuzuje reálné kumulativní působení většího počtu větrných elektráren v rámci celé akcelerační oblasti ani vliv konkrétních meteorologických podmínek a orografie území na šíření hluku směrem k obytné zástavbě. Takový postup neumožňuje objektivně posoudit skutečné dlouhodobé dopady návrhu na veřejné zdraví a kvalitu života obyvatel. **Významným faktorem je rovněž charakter dotčeného území jako klidné venkovské krajiny s nízkou původní hlukovou zátěží. V takovém prostředí může být subjektivní obtěžování hlukem větrných elektráren výrazně vyšší než v běžném městském prostředí, neboť kontrast mezi základní hladinou hluku a provozem zařízení je podstatně výraznější.** Dokumentace SEA však tuto specifickou charakteristiku území vůbec nezohledňuje a neposuzuje vliv dlouhodobé změny akustického charakteru krajiny na kvalitu života obyvatel. Nedostatečnost dokumentace SEA potvrzují i metodické podklady Ministerstva zdravotnictví (2017), podle kterých musí správná strategie měření a hodnocení hluku zohledňovat meteorologické podmínky, topografické podmínky, provozní podmínky zdroje i prostorovou dispozici území. Dokumentace SEA však neobsahuje adekvátní hodnocení orografických podmínek, neřeší noční meteorologické situace, nehodnotí vliv inverzí ani neobsahuje objektivní model šíření hluku v konkrétním území. Takový postup je v rozporu se zákonem č. 100/2001 Sb., o posuzování vlivů na životní prostředí, se zákonem č. 258/2000 Sb., o ochraně veřejného zdraví, s doporučeními WHO pro ochranu obyvatel před dlouhodobou hlukovou zátěží i s principem prevence a principem předběžné opatrnosti. Dokumentace SEA je proto v této části nepřezkoumatelná a skutkový stav nebyl dostatečně zjištěn. Návrh řešení: Požaduji doplnění regionálního modelu hlukové zátěže, komplexního posouzení kumulativních hlukových vlivů více větrných elektráren, scénářového hodnocení různých meteorologických podmínek, vyhodnocení vlivu orografie území na šíření hluku, posouzení amplitudové modulace, hodnocení nízkofrekvenčního hluku a infrazvuku, vyhodnocení dlouhodobé noční expozice a objektivního posouzení dopadů na veřejné zdraví obyvatel. Pokud nebude možné uvedené nedostatky objektivně a přezkoumatelně odstranit, požaduji vypuštění akcelerační oblasti AOV47 – Bukovec a souvisejícího územního opatření z návrhu Změny č. 2 Územního rozvojového plánu ČR. Zdroje: MØLLER, H.; PEDERSEN, C. S. Low-frequency noise from large wind turbines [online]. Journal of the Acoustical Society of America, 2011, roč. 129, č. 6, s. 3727–3744. Dostupné z: https://pubs.aip.org/asa/jasa/article-abstract/129/6/3727/832836/Low-frequency-noise-from-large-wind-turbines. [cit. 18. 5. 2026]. HANSEN, C.; ZAJAMŠEK, B.; HANSEN, K. Infrasound and low-frequency noise from wind turbines [online]. In: Low-Frequency Noise and Vibration. Cham: Springer, 2017, s. 3–16. Dostupné z: https://www.researchgate.net/publication/279963904_Infrasound_and_Low-Frequency_Noise_from_Wind_Turbines. [cit. 18. 5. 2026].	

Poř.č.	Připomínkové místo	Číslo jednací	Článek	AO	Připomínka	Vyhodnocení
					CHIU, Y.-H.; TSAI, C.-L.; CHIEN, C.-Y.; CHANG, W.-Y. Effects of low-frequency noise from wind turbines on heart rate variability in healthy young adults [online]. Scientific Reports, 2021, roč. 11. Dostupné z: https://pubmed.ncbi.nlm.nih.gov/34497296/. [cit. 18. 5. 2026]. MICHAUD, D. S.; KEITH, S. E.; FEDORIUK, O. et al. Wind turbine noise and sleep: pilot studies on the influence of noise characteristics [online]. Noise & Health, 2018. Dostupné z: https://www.researchgate.net/publication/329041329_Wind_Turbine_Noise_and_Sleep_Pilot_Studies_on_the_Influence_of_Noise_Characteristics. [cit. 18. 5. 2026]. VAN KAMP, I.; VAN DEN BERG, F. Health effects related to wind turbine sound: an update [online]. International Journal of Environmental Research and Public Health, 2021, roč. 18, č. 17. Dostupné z: https://pmc.ncbi.nlm.nih.gov/articles/PMC8430592/. [cit. 18. 5. 2026]. MINISTERSTVO ZDRAVOTNICTVÍ ČR. Metodický návod pro měření a hodnocení hluku v mimopracovním prostředí [online]. Věstník MZ ČR, částka 11/2017. Dostupné z: https://szu.gov.cz/wp-content/uploads/2023/01/manual_hluk.pdf. [cit. 18. 5. 2026]. ČESKO. Zákon č. 100/2001 Sb., o posuzování vlivů na životní prostředí a o změně některých souvisejících zákonů (zákon o posuzování vlivů na životní prostředí), ve znění pozdějších předpisů [online]. Zákony pro lidi. Dostupné z: https://www.zakonyprolidi.cz/cs/2001-100. [cit. 18. 5. 2026]. ČESKO. Zákon č. 258/2000 Sb., o ochraně veřejného zdraví, ve znění pozdějších předpisů [online]. Zákony pro lidi. Dostupné z: https://www.zakonyprolidi.cz/cs/2000-258. [cit. 18. 5. 2026]. HEALTH CANADA. Wind Turbine Noise and Health Study: Summary of Results [online]. Ottawa: Health Canada, 2014. Dostupné z: https://www.canada.ca/en/health-canada/services/health-risks-safety/radiation/everyday-things-emit-radiation/wind-turbine-noise/wind-turbine-noise-health-study-summary-results.html. [cit. 23. 5. 2026]. MICHAUD, David S.; KEITH, Sarah E.; FEDORIUK, Melanie et al. Exposure to wind turbine noise: Perceptual responses and reported health effects [online]. Journal of the Acoustical Society of America, 2016, roč. 139, č. 3. Dostupné z: https://pubmed.ncbi.nlm.nih.gov/27036283/. [cit. 23. 5. 2026]. COLAS, Jules; EMMANUELLI, Ariane; DRAGNA, Didier; STEVENS, Richard J. A. M. Modeling wind farm noise emission and propagation: effects of flow layout [online]. arXiv, 2025. Dostupné z: https://arxiv.org/abs/2508.13128. [cit. 23. 5. 2026]. **<u>6.5.4 Nedostatečné odstupové vzdálenosti od obytné zástavby a chráněných venkovních prostor</u>** Dokumentace SEA v části věnované obyvatelstvu, hluku a veřejnému zdraví uvádí, že nejbližší obytná zástavba se nachází ve vzdálenostech nad 500 m od akcelerační oblasti AOV47 – Bukovec, a na tomto základě dovozuje, že vlivy na veřejné zdraví budou zanedbatelné. Dále dokumentace ignoruje skutečnost, že obytná zástavba má také venkovní chráněné prostory ve smyslu § 30 odst. 1 zákona o ochraně veřejného zdraví č. 258/200 Sb. SEA konkrétně uvádí: *„Nejbližší zástavba: Tříklasovice, Psárov, Hojovice, Drunče, Bořetín, Vlkosovice, Chválkov – nad 500 m.“* Dokumentace však současně sama připouští, že ve Vlkosovicích se nacházejí tři rekreační objekty do 500 m, v Hojovicích jeden rekreační objekt do 500 m a v Bořetíně a Březině se rodinné domy nacházejí při hranici akcelerační oblasti do vzdálenosti 500 m. Tvrzení SEA o odstupu obytné zástavby nad 500 m je tedy již vnitřně rozporné. **Současně však dokumentace podstatným způsobem podhodnocuje skutečný počet obytných objektů nacházejících se ve vzdálenosti kratší než 500 m od hranice akcelerační oblasti. Ve skutečnosti se v dotčeném území nachází výrazně více obytných staveb, které jsou od hranice AOV47 – Bukovec vzdáleny méně než 500 m.** Jedná se zejména o tyto objekty: k.ú. Bořetín , k.ú. Dobešov (Cihelny) , k.ú. Vlkosovice , k.ú. Drunče , k.ú. Březina u Jindřichova Hradce , k.ú. Tříklasovice , k.ú. Psárov , k.ú. Hojovice , k.ú. Chválkov u Kamenice nad Lipou ,	

Poř.č.	Připomínkové místo	Číslo jednací	Článek	AO	Připomínka	Vyhodnocení
					k.ú. Rutov . Dokumentace SEA současně vůbec neřeší skutečnost, že ochrana obyvatel se nevztahuje pouze na samotné stavby, ale také na jejich chráněné venkovní prostory, zejména zahrady, dvory a další bezprostředně užívané části obytného prostředí. Posuzování vzdáleností pouze od obvodových zdí staveb proto významně zkresluje skutečný rozsah dotčeného obytného území. Dalším zásadním problémem je nepřesnost samotných mapových podkladů. Dokumentace pracuje s příliš velkým měřítkem výkresů akcelerační oblasti a neumožňuje přesné porovnání hranic AOV47 – Bukovec s katastrální mapou a skutečným umístěním obytných objektů. V důsledku toho nelze objektivně ověřit skutečné vzdálenosti mezi hranicí akcelerační oblasti a konkrétní obytnou zástavbou. SEA současně nepředkládá žádné odborné zdůvodnění, proč má být právě vzdálenost 500 m považována za dostatečnou z hlediska ochrany veřejného zdraví. Dokumentace pracuje s touto hodnotou jako s univerzálním kritériem, aniž by objektivně hodnotila konkrétní podmínky území, zejména konfiguraci terénu, meteorologické podmínky, kumulaci více zařízení, šíření hluku v noční době, amplitudovou modulaci, nízkofrekvenční hluk a specifický charakter venkovské krajiny s nízkou původní hlukovou zátěží. Takový postup je odborně neodůvodněný. Dokumentace současně nepředkládá žádné objektivní odborné zdůvodnění, proč má být právě vzdálenost 500 m považována za dostatečnou z hlediska ochrany veřejného zdraví. Samotný pořizovatel přitom v odůvodnění Změny č. 2 ÚRP připouští, že větší odstupové vzdálenosti nebyly použity především proto, že by akcelerační oblasti nesplnily požadovaný výkonový cíl. Minimální odstup tak nebyl stanoven na základě zdravotních kritérií, ale jako kompromis umožňující dosažení energetických cílů návrhu. Současně je nutné zdůraznit, že samotné splnění hygienických limitů hluku automaticky neznamená absenci zdravotních dopadů. Světová zdravotnická organizace (WHO) upozorňuje, že environmentální hluk představuje významný faktor ovlivňující veřejné zdraví i při úrovních expozice, které nemusí překračovat běžné hygienické limity. Dokument Environmental Noise Guidelines for the European Region (2018) uvádí, že dlouhodobá expozice environmentálnímu hluku je spojována zejména s obtěžováním obyvatel, poruchami spánku, zvýšenou stresovou zátěží a dalšími nepříznivými zdravotními účinky, přičemž doporučené hodnoty WHO vycházejí z principu prevence těchto dopadů ještě před dosažením úrovní považovaných za hygienicky nepřípustné. V odborné praxi posuzování vlivů větrných elektráren na životní prostředí jsou přitom běžně uvažovány i výrazně větší odstupové vzdálenosti, zpravidla kolem 1500 m, přičemž kratší vzdálenosti vyžadují adekvátní individuální posouzení konkrétních podmínek v území. Samotná vzdálenost 500 m proto nemůže být bez dalšího považována za automaticky bezpečnou hranici z hlediska ochrany veřejného zdraví. **V rámci ČR existuje již odborná studie, která byla též v rámci připomínek předložena pořizovateli Změny č. 2 ÚRP, která prokazuje, že předmětná vzdálenost přijatelná pro lidské zdraví od obytné zástavby a hranice venkovních chráněných souvisejících prostor činí nejméně 1.500m.** Současně je nutné zdůraznit, že hygienické limity hluku nepředstavují bezpečný práh bez zdravotních dopadů, ale pouze společensky akceptovatelnou míru zdravotního rizika. Samotné splnění limitních hodnot proto automaticky neznamená, že nedochází k obtěžování obyvatel, narušení pohody bydlení nebo jiným zdravotním dopadům. Paušální stanovení vzdálenosti 500 m bez individuálního posouzení konkrétních podmínek území proto nemůže zajistit odpovídající ochranu veřejného zdraví. **Paušální stanovení vzdálenosti 500 m dále nerespektuje princip individuálního hodnocení zdravotních rizik ani požadavek na posuzování dlouhodobé expozice, která je pro zdravotní dopady rozhodující. Zcela opomíjí rovněž kumulativní účinky více zdrojů hluku v území.** Dokumentace SEA však žádné takové individuální posouzení neobsahuje a své závěry zakládá převážně pouze na obecném předpokladu vzdálenosti od obytné zástavby. Takový postup neumožňuje objektivně posoudit skutečné dopady návrhu na veřejné zdraví obyvatel. **<u>Rozpor s judikaturou NSS</u>** Stanovení paušální vzdálenosti 500 m bez individuálního posouzení konkrétních dopadů **je v rozporu s požadavky správního práva na přezkoumatelnost rozhodnutí.** Podle ustálené judikatury Nejvyššího správního soudu musí být správní rozhodnutí založeno na dostatečně zjištěném skutkovém stavu a musí obsahovat přezkoumatelné odůvodnění vztahu mezi podklady a závěry (např. rozsudek NSS č. j. 1 As 13/2007-63, č. j. 2 As 88/2008-68). Pouhé převzetí obecného kritéria vzdálenosti bez vazby na konkrétní akustickou situaci, kumulaci zdrojů a zdravotní dopady činí vymezení akcelerační oblasti	

Poř.č.	Připomínkové místo	Číslo jednací	Článek	AO	Připomínka	Vyhodnocení
					nepřezkoumatelným, neboť není zřejmé, na základě jakých odborných podkladů je tato vzdálenost považována za dostatečnou. **<u>Porušení principu proporcionality</u>** **Podle judikatury Ústavního soudu (např. Pl. ÚS 4/94, Pl. ÚS 24/04) musí být zásahy do základních práv přiměřené, nezbytné a šetrné k dotčeným osobám. Vymezení akceleračních oblastí ve vzdálenosti 500 m představuje zásah do práva na příznivé životní prostředí (čl. 35 Listiny základních práv a svobod) a do ochrany zdraví (čl. 31 Listiny), aniž by bylo prokázáno, že tato vzdálenost skutečně zajišťuje ochranu těchto práv. V situaci, kdy existují odborné poznatky o negativních zdravotních dopadech hluku i při nižších hladinách, nelze považovat takové opatření za přiměřené.** **<u>Rozpor se zákonem č. 258/2000 Sb. (ochrana veřejného zdraví)</u>** **Podle § 2 a § 30 zákona č. 258/2000 Sb. je stát povinen předcházet vzniku a šíření nemocí a chránit zdraví obyvatel před škodlivými vlivy, včetně hluku. Tento zákon je založen na principu prevence, nikoliv pouze na dodržení formálních limitů. Přitom podle odborných zdrojů hygienické limity** nepředstavují bezpečnou hranici, ale pouze kompromisní míru rizika. Stanovení vzdálenosti 500 m bez ohledu na reálnou expozici tak odporuje preventivní funkci zákona, neboť nezajišťuje skutečnou ochranu zdraví. **<u>Rozpor se zákonem č. 100/2001 Sb. (EIA)</u>** Podle § 2 a § 5 zákona č. 100/2001 Sb. musí být posuzovány veškeré významné vlivy na životní prostředí a veřejné zdraví, včetně kumulativních a synergických účinků. Paušální vymezení akceleračních oblastí na základě vzdálenosti 500 m tento požadavek obchází, protože nahrazuje individuální posouzení konkrétní lokality abstraktním kritériem. Tím dochází k faktickému vyloučení řádného posouzení zdravotních dopadů ve fázi strategického rozhodování. **<u>Rozpor s WHO (zdravotní standardy hluku)</u>** Světová zdravotnická organizace (WHO) považuje hluk za významný faktor veřejného zdraví a doporučuje výrazně nižší hodnoty, než jaké odpovídají běžně používaným limitům. Například: WHO doporučuje pro noční hluk hodnotu ≤ 40 dB (Lnight) pro ochranu zdraví hodnoty nad 55 dB jsou spojeny se zvýšeným rizikem kardiovaskulárních onemocnění hluk je prokazatelně spojen s hypertenzí, infarktem a dalšími onemocněními Zároveň WHO ve svých Environmental Noise Guidelines (2018) explicitně uvádí i hluk z větrných elektráren jako relevantní zdroj s negativními dopady na zdraví. **<u>Rozpor s principem předběžné opatrnosti</u>** Princip předběžné opatrnosti, který je součástí práva EU (čl. 191 SFEU) a promítá se i do českého práva, vyžaduje, aby při existenci vědecké nejistoty byly přijímány preventivní kroky k ochraně zdraví. V případě hluku z větrných elektráren existuje dostatek důkazů o negativních dopadech (zejména v oblasti spánku a kardiovaskulárních onemocnění), přičemž specifické charakteristiky tohoto hluku (nízkofrekvenční složky, amplitudová modulace) nejsou plně zohledněny v běžných metodikách. Stanovení fixní vzdálenosti bez zohlednění těchto faktorů je proto v rozporu s tímto principem. **Stanovení vzdálenosti 500 m pro vymezování akceleračních oblastí je nepřezkoumatelné, neproporcionální a v rozporu s požadavky právních předpisů na ochranu veřejného zdraví. Nezohledňuje aktuální vědecké poznatky o zdravotních dopadech hluku, zejména dle WHO, ani specifika hluku z větrných elektráren. Takový postup proto nemůže obstát jako řádně odůvodněné a zákonné řešení.** Dokumentace SEA je proto v této části nepřezkoumatelná. **<u>Návrh řešení:</u>** **Požaduji objektivní přezkoumání skutečných odstupových vzdáleností obytné zástavby od hranice akcelerační oblasti, doplnění přesných mapových podkladů umožňujících ověření vzdáleností vůči katastrální mapě, vyhodnocení chráněných venkovních prostor staveb, individuální posouzení hlukových dopadů na všechny obytné objekty nacházející se v blízkosti AOV47 – Bukovec a odborné zdůvodnění navržené odstupové vzdálenosti z hlediska ochrany veřejného zdraví.**	

Poř.č.	Připomínkové místo	Číslo jednací	Článek	AO	Připomínka	Vyhodnocení
					Pokud nebude možné uvedené nedostatky objektivně a přezkoumatelně odstranit, požaduji vypuštění akcelerační oblasti AOV47 – Bukovec a souvisejícího územního opatření z návrhu Změny č. 2 Územního rozvojového plánu ČR. Zdroje: WORLD HEALTH ORGANIZATION (WHO). Environmental Noise Guidelines for the European Region [online]. Copenhagen: WHO Regional Office for Europe, 2018. Dostupné z: https://www.who.int/europe/publications/i/item/WHO-EURO-2018-3287-43046-60243. [cit. 18. 5. 2026]. ČESKO. Zákon č. 258/2000 Sb., o ochraně veřejného zdraví, ve znění pozdějších předpisů [online]. Zákony pro lidi. Dostupné z: https://www.zakonyprolidi.cz/cs/2000-258. [cit. 18. 5. 2026]. ČESKO. Zákon č. 100/2001 Sb., o posuzování vlivů na životní prostředí a o změně některých souvisejících zákonů (zákon o posuzování vlivů na životní prostředí), ve znění pozdějších předpisů [online]. Zákony pro lidi. Dostupné z: https://www.zakonyprolidi.cz/cs/2001-100. [cit. 18. 5. 2026]. **6.5.5 Nepřípustné odložení zdravotního hodnocení do navazujících řízení** Dokumentace SEA nepřípustně odkládá podstatnou část posouzení vlivů na veřejné zdraví až do navazujících řízení, přestože právě tyto vlivy představují jednu z klíčových otázek přijatelnosti navržené akcelerační oblasti AOV47 – Bukovec. SEA sama výslovně uvádí, že podrobná hluková studie bude zpracována až v navazujících řízeních, režim provozu větrných elektráren bude stanoven až na základě budoucích akustických posouzení, kumulativní působení hluku bude řešeno až následně a další konkrétní podmínky ochrany obyvatel budou teprve dodatečně dopracovány. V podmínkách územního opatření je konkrétně uvedeno: *„Pro navazující řízení dle stavebního zákona zpracovat podrobnou hlukovou studii působení hluku na obytnou zástavbu (chráněné venkovní prostory) zahrnující kumulativní působení ostatních existujících a povolených (a plánovaných zařazených v databázi) zdrojů hluku a na jejím základě zpracovat režim provozu VTE.“* SEA tedy sama potvrzuje, že skutečné hlukové poměry v území nejsou v době pořizování dokumentace známy, kumulativní vlivy nejsou objektivně vyhodnoceny, dopady provozu na obyvatelstvo nebyly reálně posouzeny a podstatné otázky ochrany veřejného zdraví mají být teprve dodatečně zjišťovány. Takový postup je však v rozporu se samotným smyslem procesu SEA. Nelze připustit, aby byly zásadní otázky ochrany veřejného zdraví teprve dodatečně zjišťovány až v navazujících řízeních, pokud právě jejich výsledky mohou zásadním způsobem ovlivnit přijatelnost celé akcelerační oblasti. Posouzení vlivů na veřejné zdraví musí být provedeno již na úrovni SEA, tedy ve fázi, kdy ještě může reálně ovlivnit rozhodování o samotné přijatelnosti návrhu koncepce. Posouzení vlivů koncepce na životní prostředí a veřejné zdraví má být provedeno již na úrovni strategického hodnocení, tedy v okamžiku, kdy je ještě možné objektivně posoudit přijatelnost samotného návrhu koncepce a případně rozhodnout o jeho změně nebo vypuštění. Nelze připustit, aby byly zásadní otázky ochrany veřejného zdraví přesouvány až do navazujících řízení, pokud právě jejich výsledky mohou zásadním způsobem ovlivnit přijatelnost celé akcelerační oblasti. Dokumentace SEA současně neobsahuje konkrétní akustický model území, regionální hlukový model, scénářové hodnocení provozu, použitelné posouzení nočního provozu, objektivní vyhodnocení amplitudové modulace ani hodnocení dlouhodobých psychosociálních dopadů na obyvatelstvo. Přesto dokumentace uzavírá, že vlivy na veřejné zdraví budou zanedbatelné. Takový závěr je však činěn bez odpovídajícího skutkového podkladu. Obdobně je do budoucích řízení odkládáno také hodnocení dalších významných vlivů na obyvatelstvo, zejména konkrétní režim provozu větrných elektráren, monitoring hlukové zátěže, podrobné posouzení kumulativních vlivů i adekvátní hodnocení stroboskopického efektu a dalších specifických dopadů provozu VTE. SEA tak ve skutečnosti nehodnotí konkrétní dopady navržené akcelerační oblasti, ale pouze předpokládá, že případné problémy budou vyřešeny až následně v navazujících řízeních. Takový postup je v rozporu s principem prevence a principem předběžné opatrnosti. **Metodika SEA přitom vyžaduje, aby byly významné vlivy koncepce identifikovány, vyhodnoceny a posouzeny již na strategické úrovni. Není přípustné, aby byly podstatné nejistoty týkající se ochrany** veřejného zdraví ponechány bez odpovídajícího vyhodnocení s tím, že budou řešeny až v budoucnu. Judikatura správních soudů (např. rozsudky NSS č.j. 1 Ao 7/2011-526 a č.j. 7 Ao 7/2010-133) současně dlouhodobě potvrzuje, že nelze odkládat posouzení zásadních vlivů záměru nebo koncepce do	

Poř.č.	Připomínkové místo	Číslo jednací	Článek	AO	Připomínka	Vyhodnocení
					navazujících řízení, pokud právě tyto vlivy mohou ovlivnit samotnou přijatelnost návrhu. Posouzení musí být provedeno v takové fázi přípravy, kdy ještě může reálně ovlivnit rozhodování o koncepci. Dokumentace SEA však v této části pracuje převážně pouze s obecnými předpoklady a neurčitými budoucími podmínkami, aniž by objektivně vyhodnotila skutečné dopady návrhu na veřejné zdraví obyvatel. Takový postup činí dokumentaci SEA v této části nepřezkoumatelnou. Takový postup je v rozporu se zákonem č. 100/2001 Sb., o posuzování vlivů na životní prostředí, se zákonem č. 258/2000 Sb., o ochraně veřejného zdraví, s principem prevence, s principem předběžné opatrnosti i s požadavkem na dostatečné zjištění skutkového stavu. Návrh řešení: Požaduji doplnění komplexního zdravotního hodnocení již na úrovni SEA, zpracování použitelného regionálního hlukového modelu, vyhodnocení kumulativních vlivů více větrných elektráren, posouzení nočního provozu, vyhodnocení amplitudové modulace, nízkofrekvenčního hluku a infrazvuku, objektivní posouzení stroboskopického efektu a vyhodnocení skutečných dlouhodobých dopadů návrhu na veřejné zdraví obyvatel ještě před schválením akcelerační oblasti. Pokud nebude možné uvedené nedostatky objektivně a přezkoumatelně odstranit, požaduji vypuštění akcelerační oblasti AOV47 – Bukovec a souvisejícího územního opatření z návrhu Změny č. 2 Územního rozvojového plánu ČR. Zdroje: CENIA. MANUÁL SEA – Obecné koncepce [online]. Dostupné z: https://portal.cenia.cz/eiasea/dokumenty/dokumentSoubor/2241/MANU%C3%81L%20SEA%20-%20Obecn%C3%A9%20koncepce.pdf. [cit. 18. 5. 2026]. NEJVYŠŠÍ SPRÁVNÍ SOUD. Rozsudek NSS ze dne 27. 1. 2011, č. j. 7 Ao 7/2010-133 [online]. Dostupné z: https://iprpraha.cz/uploads/assets/dokumenty/106/mhmp_rozsudek.pdf. [cit. 18. 5. 2026]. NEJVYŠŠÍ SPRÁVNÍ SOUD. Rozsudek NSS ze dne 31. 1. 2012, č. j. 1 Ao 7/2011-526 [online]. Dostupné z: https://www.nssoud.cz/stazeni-dokumentu?filepath=SOUDNI_VYKON/2011/0007_1Ao__110_20120723040343_prevedeno.pdf. [cit. 18. 5. 2026]. ČESKO. Zákon č. 100/2001 Sb., o posuzování vlivů na životní prostředí a o změně některých souvisejících zákonů (zákon o posuzování vlivů na životní prostředí), ve znění pozdějších předpisů [online]. Zákony pro lidi. Dostupné z: https://www.zakonyprolidi.cz/cs/2001-100. [cit. 18. 5. 2026]. ČESKO. Zákon č. 258/2000 Sb., o ochraně veřejného zdraví, ve znění pozdějších předpisů [online]. Zákony pro lidi. Dostupné z: https://www.zakonyprolidi.cz/cs/2000-258. [cit. 18. 5. 2026]. **6.5.6 Poruchy spánku, chronické obtěžování a psychosociální dopady** Dokumentace SEA nedostatečně hodnotí dlouhodobé psychosociální dopady provozu větrných elektráren na obyvatelstvo dotčeného území. Hodnocení vlivů na veřejné zdraví je redukováno převážně na obecné posouzení hygienických limitů hluku, aniž by byly odpovídajícím způsobem vyhodnoceny dlouhodobé účinky chronického obtěžování obyvatel, narušení spánku, stresové zátěže a změn kvality života. SEA přitom sama připouští možnost obtěžování obyvatel v noční době, současně však bez odpovídajícího odborného podkladu uzavírá, že vlivy na veřejné zdraví budou zanedbatelné. Dokumentace neobsahuje hodnocení dlouhodobého subjektivního obtěžování obyvatel, posouzení chronické stresové zátěže, analýzu narušení spánku, hodnocení dopadů změny charakteru životního prostředí ani posouzení dlouhodobých psychosociálních dopadů na kvalitu života obyvatel venkovského území. Takový postup je nedostatečný. Světová zdravotnická organizace (WHO) ve svých Environmental Noise Guidelines for the European Region (2018) potvrzuje, že environmentální hluk představuje významný problém veřejného zdraví a že hluk z větrných elektráren je spojován zejména s chronickým obtěžováním obyvatel, poruchami spánku, stresovými reakcemi a zhoršením kvality života. Přehledová studie van Kamp a van den Berg (2021) potvrzuje, že nejkonzistentnější vědecké důkazy existují právě pro souvislost mezi hlukem větrných elektráren, subjektivním obtěžováním obyvatel, poruchami spánku a dlouhodobou psychosociální zátěží. Autoři současně upozorňují, že intenzita obtěžování není závislá pouze na samotné hladině hluku, ale také na amplitudové modulaci, nočním provozu, proměnlivosti hluku a dlouhodobé změně životního prostředí.	

Poř.č.	Připomínkové místo	Číslo jednací	Článek	AO	Připomínka	Vyhodnocení
					Systematická přehledová studie Onakpoya et al. (2015) potvrzuje souvislost mezi provozem větrných elektráren a zvýšeným výskytem poruch spánku, subjektivního obtěžování, stresových reakcí, zhoršené psychické pohody a snížení kvality života obyvatel. Studie Pedersen a Persson Waye (2004, 2007) potvrzují, že hluk větrných elektráren je obyvateli vnímán jako významně rušivější než jiné běžné zdroje environmentálního hluku při srovnatelných hladinách hlukové zátěže. Autoři upozorňují zejména na význam amplitudové modulace, pulzního charakteru hluku, nočního provozu a specifického charakteru venkovského prostředí s nízkou původní hlukovou zátěží. Studie Shepherd et al. (2014) potvrzuje významné zhoršení kvality života obyvatel žijících v blízkosti větrných elektráren, zejména v oblastech psychické pohody, kvality spánku, možnosti relaxace a celkové spokojenosti s životním prostředím. Studie Jalali et al. (2016) dále potvrzuje zhoršení kvality života a subjektivního zdravotního stavu obyvatel po uvedení větrných elektráren do provozu. Autoři zaznamenali významné změny zejména v oblasti psychické pohody, kvality spánku a subjektivního vnímání zdraví. Přehledová studie Freiberg et al. (2019) současně potvrzuje, že nejčastěji doloženými účinky dlouhodobé expozice hluku z větrných elektráren jsou chronické obtěžování, poruchy spánku, stresové reakce a zhoršení psychické pohody obyvatel. O to významnější je požadavek na důslednou ochranu citlivých skupin obyvatel, zejména dětí, seniorů, osob s chronickými zdravotními obtížemi, osob s poruchami spánku a dalších osob citlivých na dlouhodobou hlukovou a psychosociální zátěž. Právě u těchto skupin může dlouhodobé působení hluku, nočního provozu, amplitudové modulace a chronického obtěžování představovat významnější zásah do kvality života, psychické pohody a zdravotního stavu než u běžné populace. Dokumentace SEA však žádné specifické posouzení dopadů na citlivé skupiny obyvatel neobsahuje. SEA však žádné odpovídající hodnocení těchto dlouhodobých psychosociálních dopadů neobsahuje. Dokumentace současně vůbec nehodnotí dlouhodobé změny charakteru životního prostředí, narušení klidového charakteru krajiny, změnu subjektivního vnímání domova ani dlouhodobé psychologické dopady spojené s industrializací venkovského prostoru. Takový postup neumožňuje objektivně posoudit skutečné dopady návrhu na veřejné zdraví a kvalitu života obyvatel. Současně je nutné zdůraznit, že samotné splnění hygienických limitů hluku automaticky neznamená absenci zdravotních dopadů. WHO potvrzuje, že chronické obtěžování obyvatel, poruchy spánku a psychosociální dopady mohou vznikat i při formálním splnění hygienických limitů hluku. Dokumentace SEA se však s těmito skutečnostmi nevypořádává a bez odpovídajícího odborného podkladu uzavírá, že vlivy na veřejné zdraví budou zanedbatelné. Dokumentace SEA současně pracuje s vnitřně rozporným závěrem, kdy sama připouští možnost obtěžování obyvatel v noční době, avšak bez odpovídajícího odborného podkladu současně uzavírá, že vlivy na veřejné zdraví budou zanedbatelné a hodnotí je bodovým hodnocením „0“. Takový závěr není objektivně odůvodněn a činí dokumentaci v této části nepřezkoumatelnou. Takový postup je v rozporu se zákonem č. 258/2000 Sb., o ochraně veřejného zdraví, se zákonem č. 100/2001 Sb., o posuzování vlivů na životní prostředí, s doporučeními WHO pro ochranu obyvatel před environmentálním hlukem i s principem prevence a principem předběžné opatrnosti. Dokumentace SEA je proto v této části nepřezkoumatelná a skutkový stav nebyl dostatečně zjištěn. Návrh řešení: Požaduji doplnění komplexního hodnocení psychosociálních dopadů provozu větrných elektráren, posouzení dlouhodobého chronického obtěžování obyvatel, hodnocení poruch spánku, analýzy dlouhodobé stresové zátěže, posouzení dopadů změny charakteru životního prostředí a objektivního vyhodnocení vlivů návrhu na kvalitu života obyvatel dotčeného území. Pokud nebude možné uvedené nedostatky objektivně a přezkoumatelně odstranit, požaduji vypuštění akcelerační oblasti AOV47 – Bukovec a souvisejícího územního opatření z návrhu Změny č. 2 Územního rozvojového plánu ČR. Zdroje: WORLD HEALTH ORGANIZATION (WHO). Environmental Noise Guidelines for the European Region [online]. Copenhagen: WHO Regional Office for Europe, 2018. Dostupné z: https://www.who.int/europe/publications/i/item/WHO-EURO-2018-3287-43046-60243. [cit. 18. 5. 2026].	

Poř.č.	Připomínkové místo	Číslo jednací	Článek	AO	Připomínka	Vyhodnocení
					VAN KAMP, I.; VAN DEN BERG, F. Health effects related to wind turbine sound: an update [online]. International Journal of Environmental Research and Public Health, 2021, roč. 18, č. 17. Dostupné z: https://pmc.ncbi.nlm.nih.gov/articles/PMC8430592/. [cit. 18. 5. 2026]. ONAKPOYA, I. J.; O'SULLIVAN, J.; THOMPSON, M. J.; HENEGHAN, C. J. The effect of wind turbine noise on sleep and quality of life: A systematic review and meta-analysis of observational studies [online]. Environment International, 2015, roč. 82, s. 1–9. Dostupné z: https://www.sciencedirect.com/science/article/abs/pii/S0160412015001051. [cit. 18. 5. 2026]. PEDERSEN, E.; PERSSON WAYE, K. Perception and annoyance due to wind turbine noise – a dose-response relationship [online]. Journal of the Acoustical Society of America, 2004, roč. 116, č. 6, s. 3460–3470. Dostupné z: https://pubs.aip.org/asa/jasa/article-abstract/116/6/3460/545245/Perception-and-annoyance-due-to-wind-turbine-noise. [cit. 18. 5. 2026]. PEDERSEN, E.; PERSSON WAYE, K. Wind turbine noise, annoyance and self-reported health and well-being in different living environments [online]. Occupational and Environmental Medicine, 2007, roč. 64, č. 7, s. 480–486. Dostupné z: https://oem.bmj.com/content/64/7/480. [cit. 18. 5. 2026]. SHEPHERD, D.; MCBRIDE, D.; DIRKS, K.; WELCH, D. Annoyance and health-related quality of life: A cross-sectional study involving two noise sources [online]. Journal of Environmental Protection, 2014, roč. 5, č. 5, s. 400–407. Dostupné z: https://www.scirp.org/journal/paperinformation?paperid=44974. [cit. 18. 5. 2026]. JALALI, L.; BIGELOW, P.; MCCOLL, S. et al. Changes in quality of life and perceptions of general health before and after operation of wind turbines [online]. Environmental Pollution, 2016, roč. 216, s. 608–615. Dostupné z: https://www.sciencedirect.com/science/article/pii/S0269749116305085. [cit. 18. 5. 2026]. FREIBERG, Alice et al. Health effects of wind turbines on humans in residential settings: Results of a scoping review [online]. Environment International, 2019. Dostupné z: https://www.sciencedirect.com/science/article/abs/pii/S0013935118306145. [cit. 18. 5. 2026]. ČESKO. Zákon č. 258/2000 Sb., o ochraně veřejného zdraví, ve znění pozdějších předpisů [online]. Zákony pro lidi. Dostupné z: https://www.zakonyprolidi.cz/cs/2000-258. [cit. 18. 5. 2026]. ČESKO. Zákon č. 100/2001 Sb., o posuzování vlivů na životní prostředí a o změně některých souvisejících zákonů (zákon o posuzování vlivů na životní prostředí), ve znění pozdějších předpisů [online]. Zákony pro lidi. Dostupné z: https://www.zakonyprolidi.cz/cs/2001-100. [cit. 18. 5. 2026]. **6.5.7 Nízkofrekvenční hluk, vibrace, infrazvuk a amplitudová modulace** Dokumentace SEA prakticky nehodnotí problematiku nízkofrekvenčního hluku, vibrací, infrazvuku a amplitudové modulace hluku větrných elektráren, přestože právě tyto složky představují jednu z nejvýznamnějších odborných otázek při posuzování vlivů větrných elektráren na obyvatelstvo a veřejné zdraví. Hodnocení hlukové zátěže v SEA je založeno převážně pouze na obecných A-vážených hlukových veličinách (LAeq), aniž by dokumentace objektivně vyhodnotila nízkofrekvenční složky hluku, infrazvuk, amplitudovou modulaci, pulzní charakter hluku, proměnlivost hlukové zátěže v noční době ani vliv konkrétních meteorologických podmínek na šíření těchto složek hluku. Dokumentace současně neobsahuje spektrální analýzu hluku, model šíření nízkofrekvenčního hluku, hodnocení amplitudové modulace ani objektivní vyhodnocení dlouhodobé noční expozice obyvatel těmto specifickým složkám hluku. Dokumentace SEA současně nehodnotí problematiku vibračních účinků a dynamických jevů souvisejících s provozem větrných elektráren. Studie Machado a Dutkiewicz (2024) potvrzuje, že větrné elektrárny představují dynamické systémy, u nichž vznikají vibrace ovlivňované konstrukcí zařízení, provozními podmínkami a meteorologickými faktory. Vibrační monitoring je proto standardní součástí provozu a diagnostiky větrných elektráren. Dokumentace SEA však neobsahuje žádné vyhodnocení možných vibračních účinků, nehodnotí případné šíření dynamických účinků v konkrétních geologických podmínkách území ani nepředkládá objektivní odborný podklad pro závěr o zanedbatelných vlivech. Přesto bez dalšího uzavírá, že vlivy na veřejné zdraví budou nevýznamné. Takový postup neumožňuje objektivně přezkoumat úplnost hodnocení vlivů návrhu na obyvatelstvo. Takový postup je nedostatečný. Studie Møller a Pedersen (2011) potvrzuje, že velké větrné elektrárny produkují významný podíl nízkofrekvenčního hluku, který může být běžnými metodami hodnocení hluku podhodnocován. Autoři současně upozorňují, že standardní A-vážené hodnocení hluku nemusí odpovídajícím způsobem zachytit specifické nízkofrekvenční složky hluku produkované velkými větrnými elektrárnami.	

Poř.č.	Připomínkové místo	Číslo jednací	Článek	AO	Připomínka	Vyhodnocení
					Studie Hansen, Zajamšek a Hansen (2017) dále potvrzuje, že větrné elektrárny produkují nízkofrekvenční hluk a infrazvukové složky, jejichž šíření a subjektivní vnímání je výrazně ovlivňováno meteorologickými podmínkami, stabilitou atmosféry, směrem větru, konfigurací terénu a nočními provozními podmínkami. Studie Chiu et al. (2020) upozorňuje, že běžné postupy hodnocení hluku nemusí dostatečně postihnout nízkofrekvenční složky hluku z větrných elektráren a že přesné vyhodnocení vyžaduje adekvátní modelování konkrétních podmínek v území, včetně meteorologických vlivů a šíření hluku v různých frekvenčních pásmech. Studie Michaud et al. (2018) současně potvrzuje souvislost mezi specifickými charakteristikami hluku větrných elektráren, zejména amplitudovou modulací a pulzním charakterem zvuku, a zvýšeným výskytem poruch spánku, subjektivního rušení a obtěžování obyvatel. Studie Nguyen, Hansen a Zajamšek (2022) dále potvrzuje, že amplitudová modulace představuje významný faktor subjektivního obtěžování obyvatel a že její intenzita se významně mění zejména v noční době, při specifických meteorologických podmínkách a při určitých směrech proudění vzduchu. SEA však žádné odpovídající hodnocení amplitudové modulace, nízkofrekvenčního hluku ani infrazvuku neobsahuje. Dokumentace současně vůbec nehodnotí, zda běžné LAeq limity použité v SEA odpovídajícím způsobem zachycují skutečnou hlukovou zátěž obyvatel vystavených dlouhodobému provozu rozsáhlého souboru větrných elektráren. Současně je významné, že české metodické podklady Ministerstva zdravotnictví (2017) a Státního zdravotního ústavu (2017) samy výslovně počítají s měřením infrazvuku a nízkofrekvenčních složek hluku. Metodický návod Ministerstva zdravotnictví pro měření a hodnocení hluku v mimopracovním prostředí přímo odkazuje na normu ČSN ISO 7196 (1997) pro měření infrazvuku a stanovuje technické požadavky pro jeho měření a vyhodnocení. České zdravotnické metodiky tedy samy potvrzují odbornou významnost této problematiky. Dokumentace SEA však žádné odpovídající hodnocení infrazvuku ani nízkofrekvenčních složek hluku neobsahuje. To je zvlášť významné v případě venkovského území s nízkou původní hlukovou zátěží, kde mohou být nízkofrekvenční a amplitudově modulované složky hluku subjektivně vnímány výrazně intenzivněji než v běžném městském prostředí. Dokumentace SEA současně nehodnotí dlouhodobou noční expozici, kumulativní působení více větrných elektráren, proměnlivost hluku v čase ani možné zesílení specifických frekvenčních složek v závislosti na meteorologických podmínkách a konfiguraci terénu. Takový postup neumožňuje objektivně posoudit skutečné dopady návrhu na veřejné zdraví obyvatel. Současně je nutné zdůraznit, že odborná literatura zabývající se zdravotními dopady hluku z větrných elektráren, včetně dokumentů WHO (2018) a přehledových studií Van Kamp a Van den Berg (2021) či Møller a Pedersen (2011), nepovažuje otázku dlouhodobých účinků nízkofrekvenčního hluku a amplitudové modulace za zcela uzavřenou a jednoznačně vyřešenou. Právě z tohoto důvodu je nezbytné uplatnit princip předběžné opatrnosti a požadovat podrobné vyhodnocení těchto vlivů již na úrovni SEA. Dokumentace SEA se však s těmito odbornými nejistotami nevypořádává a bez odpovídajícího odborného podkladu uzavírá, že vlivy na veřejné zdraví budou zanedbatelné. Takový postup je v rozporu se zákonem č. 258/2000 Sb., o ochraně veřejného zdraví, se zákonem č. 100/2001 Sb., o posuzování vlivů na životní prostředí, s doporučeními WHO pro ochranu obyvatel před environmentálním hlukem, i s principem prevence a principem předběžné opatrnosti. Dokumentace SEA je proto v této části nepřezkoumatelná a skutkový stav nebyl dostatečně zjištěn. Návrh řešení: Požaduji doplnění použitelného hodnocení nízkofrekvenčního hluku a infrazvuku, spektrální analýzy hlukové zátěže, objektivního vyhodnocení amplitudové modulace, posouzení dlouhodobé noční expozice obyvatel, scénářového hodnocení meteorologických podmínek, vyhodnocení kumulativního působení více větrných elektráren a objektivního posouzení skutečných dopadů těchto specifických složek hluku na veřejné zdraví obyvatel. Pokud nebude možné uvedené nedostatky objektivně a přezkoumatelně odstranit, požaduji vypuštění akcelerační oblasti AOV47 – Bukovec a souvisejícího územního opatření z návrhu Změny č. 2 Územního rozvojového plánu ČR. Zdroje: MØLLER, H.; PEDERSEN, C. S. Low-frequency noise from large wind turbines [online]. Journal of the Acoustical Society of America, 2011, roč. 129, č. 6, s. 3727–3744. Dostupné z: https://pubs.aip.org/asa/jasa/article-abstract/129/6/3727/832836/Low-frequency-noise-from-large-wind-turbines. [cit. 18. 5. 2026].	

Poř.č.	Připomínkové místo	Číslo jednací	Článek	AO	Připomínka	Vyhodnocení
					HANSEN, C.; ZAJAMŠEK, B.; HANSEN, K. Infrasound and low-frequency noise from wind turbines [online]. In: Low-Frequency Noise and Vibration. Cham: Springer, 2017, s. 3–16. Dostupné z: https://www.researchgate.net/publication/279963904_Infrasound_and_Low-Frequency_Noise_from_Wind_Turbines. [cit. 18. 5. 2026]. CHIU, Y.-H.; TSAI, C.-L.; CHANG, W.-Y. Assessment of low-frequency noise from wind turbines under different weather conditions [online]. Applied Sciences, 2020, roč. 10, č. 21. Dostupné z: https://pmc.ncbi.nlm.nih.gov/articles/PMC7721757/. [cit. 18. 5. 2026]. MICHAUD, D. S.; KEITH, S. E.; FEDORIUK, O. et al. Wind turbine noise and sleep: pilot studies on the influence of noise characteristics [online]. Noise & Health, 2018. Dostupné z: https://www.researchgate.net/publication/329041329_Wind_Turbine_Noise_and_Sleep_Pilot_Studies_on_the_Influence_of_Noise_Characteristics. [cit. 18. 5. 2026]. NGUYEN, T.; HANSEN, K.; ZAJAMŠEK, B. Long-term assessment of amplitude modulation in wind turbine noise [online]. arXiv, 2022. Dostupné z: https://arxiv.org/abs/2206.02543. [cit. 18. 5. 2026]. WORLD HEALTH ORGANIZATION (WHO). Environmental Noise Guidelines for the European Region [online]. Copenhagen: WHO Regional Office for Europe, 2018. Dostupné z: https://www.who.int/europe/publications/i/item/WHO-EURO-2018-3287-43046-60243. [cit. 18. 5. 2026]. VAN KAMP, I.; VAN DEN BERG, F. Health effects related to wind turbine sound: an update [online]. International Journal of Environmental Research and Public Health, 2021, roč. 18, č. 17. Dostupné z: https://pmc.ncbi.nlm.nih.gov/articles/PMC8430592/. [cit. 18. 5. 2026]. MINISTERSTVO ZDRAVOTNICTVÍ ČR. Metodický návod pro měření a hodnocení hluku v mimopracovním prostředí [online]. Věstník MZ ČR, částka 11/2017. Dostupné z: https://szu.gov.cz/wp-content/uploads/2023/01/manual_hluk.pdf. [cit. 18. 5. 2026]. STÁTNÍ ZDRAVOTNÍ ÚSTAV. Autorizační návod k hodnocení zdravotního rizika expozice hluku, verze 4 [online]. Praha: SZÚ, 2017. Dostupné z: https://szu.gov.cz/wp-content/uploads/2023/02/AN_15_04_verze4.pdf. [cit. 18. 5. 2026]. ČESKO. ČSN ISO 7196 (01 1625): Akustika – Frekvenční váhová funkce pro měření infrazvuku [online]. Praha: Český normalizační institut, 1997. Dostupné z: https://seznamcsn.agentura-cas.cz/Detailnormy.aspx. [cit. 18. 5. 2026]. MACHADO, M. R.; DUTKIEWICZ, M. Wind turbine vibration management: An integrated analysis of existing solutions, products, and open-source developments [online]. Energy Reports, 2024, roč. 11, s. 3756–3791. Dostupné z: https://www.sciencedirect.com/science/article/pii/S2352484724001604. [cit. 18. 5. 2026]. ČESKO. Zákon č. 258/2000 Sb., o ochraně veřejného zdraví, ve znění pozdějších předpisů [online]. Zákony pro lidi. Dostupné z: https://www.zakonyprolidi.cz/cs/2000-258. [cit. 18. 5. 2026]. ČESKO. Zákon č. 100/2001 Sb., o posuzování vlivů na životní prostředí a o změně některých souvisejících zákonů (zákon o posuzování vlivů na životní prostředí), ve znění pozdějších předpisů [online]. Zákony pro lidi. Dostupné z: https://www.zakonyprolidi.cz/cs/2001-100. [cit. 18. 5. 2026]. **6.5.8 Stroboskopický efekt a vizuální zátěž obyvatel** Dokumentace SEA nedostatečně hodnotí problematiku stroboskopického efektu („shadow flicker“) a dlouhodobé vizuální zátěže obyvatel způsobené provozem větrných elektráren v akcelerační oblasti AOV47 – Bukovec. SEA sama připouští možnost vzniku stroboskopického efektu, současně však bez odpovídajícího odborného podkladu uzavírá, že vlivy budou zanedbatelné. Dokumentace neobsahuje mapové vyhodnocení rozsahu flicker efektu, model dopadů na konkrétní obytné objekty, posouzení dlouhodobé vizuální zátěže obyvatel ani kumulativní hodnocení vizuálních dopadů rozsáhlého souboru větrných elektráren v krajině. Současně SEA nepředkládá model četnosti stroboskopického efektu, hodnocení sezónních změn, analýzu vlivu orientace svahů a terénu ani vyhodnocení skutečné expozice obyvatel v různých denních obdobích. Dokumentace současně výslovně odkládá podrobné hodnocení stroboskopického efektu až do navazujících řízení. Tím sama potvrzuje, že skutečné dopady na obyvatelstvo nejsou v době pořizování SEA objektivně známy. Takový postup je však v rozporu se smyslem procesu SEA, jehož účelem je právě identifikace a vyhodnocení významných vlivů koncepce již na strategické úrovni. Stroboskopický efekt přitom nepředstavuje pouze technický parametr provozu větrných elektráren, ale významný faktor ovlivňující kvalitu bydlení, psychickou pohodu obyvatel a subjektivní vnímání obytného	

Poř.č.	Připomínkové místo	Číslo jednací	Článek	AO	Připomínka	Vyhodnocení
					prostředí. Opakované periodické stínění může zejména při dlouhodobé expozici představovat významný zdroj subjektivního obtěžování obyvatel. Přehledová studie van Kamp a van den Berg (2021) potvrzuje, že psychosociální dopady provozu větrných elektráren souvisejí nejen s hlukem, ale také s dlouhodobou změnou charakteru životního prostředí a subjektivním vnímáním krajiny obyvateli. Studie Shepherd et al. (2014) současně potvrzuje významné zhoršení kvality života obyvatel žijících v blízkosti větrných elektráren, zejména v oblastech psychické pohody, možnosti relaxace a spokojenosti s obytným prostředím. Studie Jalali et al. (2016) dále potvrzuje zhoršení subjektivního zdravotního stavu a kvality života obyvatel po uvedení větrných elektráren do provozu, přičemž významnou roli hrála právě dlouhodobá změna charakteru prostředí a subjektivní vnímání zásahu do krajiny. Ve studiích Pedersen, Persson Waye (2007) je současně dlouhodobě upozorňováno, že subjektivní obtěžování obyvatel není způsobeno pouze samotnou hlukovou zátěží, ale také vizuální dominancí větrných elektráren, změnou charakteru krajiny, nočním výstražným osvětlením, pohybem rotorů a dlouhodobou proměnou původně klidného venkovského prostředí. SEA však žádné odpovídající komplexní posouzení těchto dlouhodobých vizuálních a psychosociálních dopadů neobsahuje. Dokumentace současně nehodnotí kumulativní vizuální působení většího počtu větrných elektráren, změnu charakteru krajiny, vliv na kvalitu bydlení, ani dlouhodobé psychologické dopady spojené s industrializací venkovského prostoru. To je zvlášť významné v případě území s dosud převážně přírodním a venkovským charakterem krajiny, kde může být vizuální dominance rozsáhlých větrných elektráren subjektivně vnímána výrazně intenzivněji než v urbanizovaném prostředí. Dokumentace SEA se s těmito skutečnostmi nevypořádává a bez odpovídajícího odborného podkladu uzavírá, že vlivy budou zanedbatelné. Takový postup je v rozporu se zákonem č. 100/2001 Sb., o posuzování vlivů na životní prostředí, se zákonem č. 258/2000 Sb., o ochraně veřejného zdraví, s principem prevence, s principem předběžné opatrnosti i s požadavkem na dostatečné zjištění skutkového stavu. Dokumentace SEA je proto v této části nepřezkoumatelná. Návrh řešení: Požaduji doplnění použitelného mapového vyhodnocení stroboskopického efektu, modelu dopadů na konkrétní obytné objekty, hodnocení dlouhodobé vizuální zátěže obyvatel, kumulativního vizuálního posouzení celé akcelerační oblasti, analýzy vlivů na kvalitu bydlení a psychickou pohodu obyvatel a objektivního posouzení dlouhodobých psychosociálních dopadů změny krajinného prostředí. Pokud nebude možné uvedené nedostatky objektivně a přezkoumatelně odstranit, požaduji vypuštění akcelerační oblasti AOV47 – Bukovec a souvisejícího územního opatření z návrhu Změny č. 2 Územního rozvojového plánu ČR. Zdroje: VAN KAMP, I.; VAN DEN BERG, F. Health effects related to wind turbine sound: an update [online]. International Journal of Environmental Research and Public Health, 2021, roč. 18, č. 17. Dostupné z: https://pmc.ncbi.nlm.nih.gov/articles/PMC8430592/. [cit. 18. 5. 2026]. SHEPHERD, D.; MCBRIDE, D.; DIRKS, K.; WELCH, D. Annoyance and health-related quality of life: A cross-sectional study involving two noise sources [online]. Journal of Environmental Protection, 2014, roč. 5, č. 5, s. 400–407. Dostupné z: https://www.scirp.org/journal/paperinformation?paperid=44974. [cit. 18. 5. 2026]. JALALI, L.; BIGELOW, P.; MCCOLL, S. et al. Changes in quality of life and perceptions of general health before and after operation of wind turbines [online]. Environmental Pollution, 2016, roč. 216, s. 608–615. Dostupné z: https://www.sciencedirect.com/science/article/pii/S0269749116305085. [cit. 18. 5. 2026]. PEDERSEN, E.; PERSSON WAYE, K. Wind turbine noise, annoyance and self-reported health and well-being in different living environments [online]. Occupational and Environmental Medicine, 2007, roč. 64, č. 7, s. 480–486. Dostupné z: https://oem.bmj.com/content/64/7/480. [cit. 18. 5. 2026]. ČESKO. Zákon č. 258/2000 Sb., o ochraně veřejného zdraví, ve znění pozdějších předpisů [online]. Zákony pro lidi. Dostupné z: https://www.zakonyprolidi.cz/cs/2000-258. [cit. 18. 5. 2026]. ČESKO. Zákon č. 100/2001 Sb., o posuzování vlivů na životní prostředí a o změně některých souvisejících zákonů (zákon o posuzování vlivů na životní prostředí), ve znění pozdějších předpisů [online]. Zákony pro lidi. Dostupné z: https://www.zakonyprolidi.cz/cs/2001-100. [cit. 18. 5. 2026].	

					6.5.9 Rozpor s právními předpisy a principem předběžné opatrnosti Dokumentace SEA vykazuje v oblasti ochrany veřejného zdraví závažné systémové nedostatky, které způsobují její nepřezkoumatelnost a současně vedou k nedostatečnému zjištění skutkového stavu. Posouzení vlivů akcelerační oblasti AOV47 – Bukovec na obyvatelstvo a veřejné zdraví je založeno převážně na obecných předpokladech, neúplných podkladech a budoucích podmínkách, které mají být teprve dopracovány v navazujících řízeních. SEA přitom neobsahuje komplexní zdravotní hodnocení, nehodnotí dostatečně kumulativní vlivy, neobsahuje adekvátní akustické posouzení, neřeší odpovídajícím způsobem nízkofrekvenční hluk, infrazvuk ani amplitudovou modulaci, nehodnotí dlouhodobé psychosociální dopady, neobsahuje objektivní vyhodnocení stroboskopického efektu a významnou část podstatných vlivů odkládá až do budoucích navazujících řízení. Dokumentace současně bez odpovídajícího odborného podkladu opakovaně uzavírá, že vlivy na veřejné zdraví budou „zanedbatelné“, přestože sama připouští možnost obtěžování obyvatel v noční době a současně potvrzuje potřebu budoucích podrobných studií. Takový postup je v rozporu se zákonem č. 100/2001 Sb., o posuzování vlivů na životní prostředí, podle kterého musí být významné vlivy koncepce na obyvatelstvo a veřejné zdraví objektivně vyhodnoceny již na úrovni SEA. Posouzení musí být provedeno v rozsahu umožňujícím objektivně posoudit přijatelnost navržené koncepce ještě před jejím schválením. Současně je postup SEA v rozporu se zákonem č. 258/2000 Sb., o ochraně veřejného zdraví, jehož účelem je ochrana obyvatel před škodlivými účinky hluku a dalších negativních faktorů životního prostředí. Dokumentace SEA je dále v rozporu s nařízením vlády č. 272/2011 Sb., o ochraně zdraví před nepříznivými účinky hluku a vibrací, protože otázku skutečné hlukové zátěže obyvatel nepodkládá konkrétními akustickými modely ani objektivním vyhodnocením specifických složek hluku typických pro provoz větrných elektráren. SEA současně nehodnotí dostatečně amplitudovou modulaci, nízkofrekvenční hluk, infrazvuk, dlouhodobou noční expozici ani kumulativní působení více zařízení. Takový postup neumožňuje objektivně posoudit skutečné dopady návrhu na veřejné zdraví obyvatel. Závažným nedostatkem dokumentace je rovněž skutečnost, že podstatná část hodnocení vlivů na veřejné zdraví je nepřípustně odložena až do navazujících řízení. Dokumentace sama uvádí, že podrobné hlukové studie, režim provozu větrných elektráren, kumulativní hodnocení hluku a další ochranná opatření budou teprve zpracovány následně. Takový postup je v rozporu s principem prevence, podle kterého mají být možné negativní dopady identifikovány a řešeny již v okamžiku přípravy koncepce, nikoliv až následně po jejím schválení. Současně je postup SEA v rozporu s principem předběžné opatrnosti. Přehledová studie Van Kamp a Van den Berg (2021), shrnující výsledky dosavadního výzkumu zdravotních účinků hluku větrných elektráren, spolu s doporučeními World Health Organization obsaženými v dokumentu Environmental Noise Guidelines for the European Region (2018), upozorňují na existující odborné nejistoty a potřebu preventivního přístupu při hodnocení dlouhodobých dopadů hluku na obyvatelstvo. O to významnější je požadavek na důslednou ochranu citlivých skupin obyvatel, zejména dětí, seniorů, osob s chronickými zdravotními obtížemi, osob s poruchami spánku a dalších osob citlivých na dlouhodobou hlukovou a psychosociální zátěž. Právě u těchto skupin může dlouhodobé působení hluku, nočního provozu, amplitudové modulace a chronického obtěžování představovat významnější zásah do kvality života, psychické pohody a zdravotního stavu než u běžné populace. Dokumentace SEA však žádné specifické posouzení dopadů na citlivé skupiny obyvatel neobsahuje. SEA se však s těmito odbornými nejistotami nevypořádává a místo objektivního vyhodnocení významnou část podstatných otázek pouze přesouvá do budoucích řízení. Takový postup činí dokumentaci SEA nepřezkoumatelnou a skutkový stav nebyl dostatečně zjištěn. Takový postup je současně v rozporu s požadavkem na úplné a preventivní posouzení významných vlivů koncepce již na úrovni SEA a nepřípustně přesouvá podstatné otázky ochrany veřejného zdraví do navazujících řízení. Takový postup je v rozporu se zákonem č. 100/2001 Sb., o posuzování vlivů na životní prostředí, se zákonem č. 258/2000 Sb., o ochraně veřejného zdraví, s nařízením vlády č. 272/2011 Sb., o ochraně zdraví před nepříznivými účinky hluku a vibrací, s principem prevence, s principem předběžné opatrnosti i s požadavkem na dostatečné zjištění skutkového stavu. Dokumentace SEA je proto v této části nepřezkoumatelná. Návrh řešení: **Požaduji doplnění komplexního a objektivního hodnocení vlivů návrhu na veřejné zdraví, zpracování adekvátních akustických a zdravotních studií již na úrovni SEA, objektivní**	

Poř.č.	Připomínkové místo	Číslo jednací	Článek	AO	Připomínka	Vyhodnocení
					vyhodnocení kumulativních vlivů, posouzení dlouhodobých psychosociálních dopadů, hodnocení amplitudové modulace, nízkofrekvenčního hluku a infrazvuku, vyhodnocení stroboskopického efektu a odstranění všech uvedených metodických a právních nedostatků dokumentace. Pokud nebude možné uvedené nedostatky objektivně a přezkoumatelně odstranit, požaduji vypuštění akcelerační oblasti AOV47 – Bukovec a souvisejícího územního opatření z návrhu Změny č. 2 Územního rozvojového plánu ČR. Zdroje: VAN KAMP, I.; VAN DEN BERG, F. Health effects related to wind turbine sound: an update [online]. International Journal of Environmental Research and Public Health, 2021, roč. 18, č. 17. Dostupné z: https://pmc.ncbi.nlm.nih.gov/articles/PMC8430592/. [cit. 18. 5. 2026]. WORLD HEALTH ORGANIZATION (WHO). Environmental Noise Guidelines for the European Region [online]. Copenhagen: WHO Regional Office for Europe, 2018. Dostupné z: https://www.who.int/europe/publications/i/item/WHO-EURO-2018-3287-43046-60243. [cit. 18. 5. 2026]. ČESKO. Zákon č. 258/2000 Sb., o ochraně veřejného zdraví, ve znění pozdějších předpisů [online]. Zákony pro lidi. Dostupné z: https://www.zakonyprolidi.cz/cs/2000-258. [cit. 18. 5. 2026]. ČESKO. Zákon č. 100/2001 Sb., o posuzování vlivů na životní prostředí a o změně některých souvisejících zákonů (zákon o posuzování vlivů na životní prostředí), ve znění pozdějších předpisů [online]. Zákony pro lidi. Dostupné z: https://www.zakonyprolidi.cz/cs/2001-100. [cit. 18. 5. 2026]. ČESKO. Nařízení vlády č. 272/2011 Sb., o ochraně zdraví před nepříznivými účinky hluku a vibrací, ve znění pozdějších předpisů [online]. Zákony pro lidi. Dostupné z: https://www.zakonyprolidi.cz/cs/2011-272. [cit. 18. 5. 2026]. **6.6 Krajinný ráz** **<u>6.6.1 Vnitřní rozpornost SEA při hodnocení krajinného rázu</u>** **Dokumentace SEA vykazuje zásadní vnitřní rozpornost při hodnocení vlivů akcelerační oblasti AOV47 – Bukovec na krajinný ráz. Dokumentace totiž sama potvrzuje existenci mimořádně vysokých krajinných, kulturních a historických hodnot území, významných pohledových vazeb a dálkové viditelnosti navrhovaných větrných elektráren, avšak výsledný vliv hodnotí pouze jako „mírně negativní“ s bodovým hodnocením „-1“.** Takový závěr je v rozporu s obsahem samotné dokumentace SEA a není objektivně ani metodicky odůvodněn. SEA sama uvádí, že v dotčeném území se nachází významné kulturně-historické dominanty, hodnotné krajinné horizonty, významné dálkové pohledy, pohledově exponované prostory, historické kompoziční vztahy a významné krajinné scenérie. Dokumentace současně výslovně uvádí, že realizací akcelerační oblasti může dojít k oslabení přírodních a kulturních dominant, k narušení historických pohledových vazeb, ke vzniku nových výškových dominant a ke změně charakteru krajinné scény. Přesto SEA bez bližšího odborného odůvodnění uzavírá, že vliv na krajinný ráz bude pouze *„mírně negativní“*. Takový závěr je zjevně nepřiměřený zejména vzhledem k rozsahu navrhovaného zásahu. Dokumentace totiž současně připouští možnost výstavby až 33 větrných elektráren o výšce až 250 metrů, přičemž v kombinaci s akceleračními oblastmi AOV48, AOV49 a AOV50 může v širším území vzniknout soustava přibližně 88 větrných elektráren. AOV47 Bukovec zasahuje do území Kraje Vysočina vymezeného ve Strategii ochrany krajinného rázu Kraje Vysočina (SOKR) jako oblast krajinného rázu Pacovsko při hranici Jindřichohradecka. Jedná se o vyvýšenou členitou pahorkatinu až plochou vrchovinu tvořící vrcholové partie západní části Českomoravské vrchoviny s nadmořskými výškami často přesahujícími 700 m n. m. Území leží na významném rozvodí mezi povodím Želivky a přítoky Lužnice a Nežárky a je charakteristické soustavou krajinných horizontů, vyvýšených hřbetů a pohledově exponovaných dominant, mezi nimiž se výrazně uplatňují zejména Stražiště, Svidník a Buček u Krumvaldu. Významnou součást krajinného rázu tvoří rovněž kulturně-historické dominanty, zejména kostely v Lidmani, Zhoři a Křeči, izolované sídelní komory, historické krajinné struktury a rozsáhlé dálkové pohledy do jižních Čech i na Pelhřimovsko. Samotná akcelerační oblast AOV47 je přitom situována právě do nejvyšších poloh na krajinný předěl Batkovy – Na Hejsalech – Na Výhoně – Svidník – Tlučeň, tedy do prostoru s mimořádnou pohledovou exponovaností a vysokou citlivostí krajinného rázu. Dokumentace současně připouští, že navrhované	

Poř.č.	Připomínkové místo	Číslo jednací	Článek	AO	Připomínka	Vyhodnocení
					větrné elektrárny by byly výrazně viditelné z Černovicka, Kamenicka i Pelhřimovska a zasahovaly by do širokého regionálního prostoru krajinných horizontů a dálkových pohledů. Větrné elektrárny o výšce až 250 metrů přitom výrazně převyšují běžné krajinné dominanty v území. Dokumentace SEA však neobsahuje objektivní hodnocení dominance 250metrových staveb, neposuzuje změnu měřítka krajiny, nehodnotí vznik nové technické dominanty nadregionálního významu, ani neobsahuje regionální model dálkové viditelnosti. SEA současně neobsahuje realistické vizualizace, panoramatické pohledy, fotomontáže, analýzu dálkových pohledů pro výšku 250 metrů, ani objektivní vyhodnocení viditelnosti z kulturně významných lokalit. Dokumentace přitom sama identifikuje významné kulturně-historické dominanty Choustník, Kámen, Červenou Lhotu, sakrální stavby, historické pohledové osy a krajinné horizonty. Současně však není objektivně vysvětleno, jak může být zásah tohoto rozsahu hodnocen pouze jako „mírně negativní". Rozporuplnost dokumentace dále posiluje skutečnost, že Jihočeský kraj (2009) i Kraj Vysočina (2024) ve svých koncepčních dokumentech dlouhodobě chrání harmonické měřítko krajiny, krajinné horizonty, obraz sídel v krajině a pohledově exponované prostory. Strategie ochrany krajinného rázu Kraje Vysočina (2024), oblast krajinného rázu CZ0610-OB015 Pacovsko, výslovně požaduje: *„Zamezit výstavbě objektů převyšujících daný vymezený horizont a narušujících tak jeho charakter a celistvost."* Dále uvádí: *„Nestavět výškové stavby technicistní povahy, které mohou snížit estetickou nebo přírodní hodnotu krajinného rázu v exponovaném území."* A současně: *„Neumisťovat vertikální výškové stavby technicistní povahy tak, aby narušily typické pohledové partie prostoru sídla."* Tyto zásady se přitom přímo vztahují k obcím Bořetín, Hojovice, Chválkov, Dobešov a Vlkosovice, které se nacházejí v oblasti krajinného rázu Pacovsko. Současně Jihočeský kraj (2009) ve svých podkladech výslovně uvádí: *„Na území se zvýšenou ochranou krajinného rázu … neumisťovat stavby a zařízení větrných elektráren ve volné krajině."* Dokumentace SEA však tyto krajské koncepční podklady objektivně nezohledňuje. Studie Pasqualetti (2011) potvrzuje, že rozsáhlé větrné parky představují zásadní proměnu kulturní krajiny a výrazně mění vnímání krajinné identity. Studie Frantál a Kunc (2011) dále potvrzuje, že koncentrace vysokých větrných elektráren v krajině s rekreační a estetickou hodnotou může významně narušit krajinný charakter i rekreační funkci území a že větrné elektrárny bývají významnou částí veřejnosti vnímány jako narušení přírodního charakteru krajiny a estetických hodnot území. Dokumentace SEA však tyto skutečnosti objektivně nehodnotí, metodicky nevysvětluje ani neprokazuje přijatelnost zásahu do krajinného rázu. Výsledné hodnocení „mírně negativní vliv" je proto nepřezkoumatelné, vnitřně rozporné a neodpovídá skutkovým zjištěním uvedeným v samotné dokumentaci. Takový postup je v rozporu se zákonem č. 114/1992 Sb., o ochraně přírody a krajiny, s § 12 ochrany krajinného rázu, s Evropskou úmluvou o krajině (2000), s cíli územního plánování podle stavebního zákona, s principem prevence, s požadavkem přezkoumatelnosti SEA a s požadavkem objektivního a transparentního hodnocení vlivů koncepce. Dokumentace SEA je proto v této části nepřezkoumatelná. Návrh řešení: Požaduji přepracování hodnocení vlivů akcelerační oblasti AOV47 – Bukovec na krajinný ráz, doplnění objektivního regionálního vizuálního modelu, realistických vizualizací, panoramatických pohledů a použitelného hodnocení dominance 250metrových staveb v krajině. Současně požaduji objektivní vyhodnocení kumulativních dopadů soustavy AOV47–AOV50, doplnění analýzy dálkových pohledů, vyhodnocení dálkové viditelnosti, hodnocení změny měřítka krajiny, posouzení zásahu do kulturních dominant a pohledových os a transparentní metodické odůvodnění výsledného bodového hodnocení. Pokud nebude možné uvedené nedostatky objektivně a přezkoumatelně odstranit, požaduji vypuštění akcelerační oblasti AOV47 – Bukovec a souvisejícího územního opatření z návrhu Změny č. 2 Územního rozvojového plánu ČR. Zdroje: JIHOČESKÝ KRAJ. Generel krajinného rázu Jihočeského kraje. [online]. České Budějovice: Jihočeský kraj, 2009. Dostupné z: https://geoportal.kraj-jihocesky.gov.cz/portal/Media/Stary_portal/up_ostatni/generel_krajinneho_razu/jc_kraj_generel_krajinneho_razu_a4.pdf. [cit. 17. 5. 2026].	

Poř.č.	Připomínkové místo	Číslo jednací	Článek	AO	Připomínka	Vyhodnocení
					KRAJ VYSOČINA. Strategie ochrany krajinného rázu Kraje Vysočina (SOKR), oblast krajinného rázu CZ0610-OB015 Pacovsko, revize 2024. [online]. Dostupné z: https://www.kr-vysocina.cz/assets/File.ashx?id_org=450008&id_dokumenty=4125556. [cit. 17. 5. 2026]. PASQUALETTI, Martin J. Opposing Wind Energy Landscapes: A Search for Common Cause [online]. Annals of the Association of American Geographers, 2011. Dostupné z: https://www.tandfonline.com/doi/abs/10.1080/00045608.2011.568879. [cit. 17. 5. 2026]. FRANTÁL, Bohumil; KUNC, Josef. Wind turbines in tourism landscapes: Czech Experience [online]. Annals of Tourism Research, 2011. Dostupné z: https://www.sciencedirect.com/science/article/abs/pii/S0160738310001271. [cit. 17. 5. 2026]. ČESKÁ REPUBLIKA. Zákon č. 114/1992 Sb., o ochraně přírody a krajiny [online]. Dostupné z: https://www.zakonyprolidi.cz/cs/1992-114. [cit. 17. 5. 2026]. RADA EVROPY. Evropská úmluva o krajině [online]. Florencie, 2000. Dostupné z: https://www.coe.int/en/web/landscape. [cit. 17. 5. 2026]. ČESKÁ REPUBLIKA. Zákon č. 283/2021 Sb., stavební zákon [online]. Dostupné z: https://www.zakonyprolidi.cz/cs/2021-283. [cit. 17. 5. 2026]. **6.6.2 Rozpor s koncepční ochranou krajinného rázu Jihočeského kraje** **Návrh akcelerační oblasti AOV47 – Bukovec je v přímém rozporu s koncepční ochranou krajinného rázu Jihočeského kraje, zejména s Generelem krajinného rázu Jihočeského kraje, se Zásadami územního rozvoje Jihočeského kraje, s Územní studií krajiny Jihočeského kraje a s krajskými koncepčními podklady ochrany krajinného rázu.** Dokumentace SEA přitom tyto krajské odborné podklady objektivně nezohledňuje a nevysvětluje, proč je navrhovaná akcelerační oblast vymezována právě v území, které kraj dlouhodobě identifikuje jako krajinářsky hodnotné a citlivé. Krajský úřad Jihočeského kraje (2026) ve svých připomínkách výslovně upozorňuje, že: *„Tyto odborné podklady nebyly v rámci stanovení podmínek a zmírňujících opatření pro AOV47 Bukovec nijak zohledněny.“* Jedná se zejména o Generel krajinného rázu, Územní studii krajiny Jihočeského kraje a další odborné krajinné podklady. Akcelerační oblast AOV47 – Bukovec zasahuje přímo do katastrálních území Březina u Deštné, Drunče, Psárov, Tříklasovice a Bořetín, která jsou součástí místa krajinného rázu Choustník identifikovaného v Generelu krajinného rázu Jihočeského kraje a v podkladech Změny č. 10 ZÚR Jihočeského kraje. Jihočeský kraj současně chrání i historické krajinné struktury a dochované plužiny jako významnou součást kulturní identity krajiny. Změna č. 10 ZÚR Jihočeského kraje výslovně stanoví: *„Na území se zvýšenou ochranou krajinného rázu a v oblastech s dochovanými strukturálně významnými plužinami neumísťovat stavby a zařízení fotovoltaických a větrných elektráren ve volné krajině…“* Současně ukládá: *„zachování definovaných historických plužin v místech jejich identifikovaného výskytu, důsledně chránit jejich strukturu (typ plužiny) před narušením“* a: *„eliminovat činnosti, které mají negativní dopad do vnímání historicky hodnotné krajiny.“* Analýza podkladů Jihočeského kraje současně identifikuje jako významné hodnoty historické plužiny, meze, remízky, úvozové cesty, historickou parcelaci, mozaiku lesních a zemědělských ploch a dochované historické členění krajiny. Navržené větrné elektrárny o výšce až 250 metrů však představují dominantní technické prvky zásadně měnící historickou čitelnost krajiny, tradiční krajinnou strukturu i kulturní identitu území. Tento požadavek představuje jednoznačný koncepční limit krajinného plánování Jihočeského kraje. Návrh AOV47 – Bukovec je však s tímto požadavkem v přímém rozporu. Dokumentace SEA přitom nehodnotí rozpor návrhu s krajskou koncepcí ochrany krajinného rázu, neposuzuje důsledky umístění větrných elektráren do území se zvýšenou ochranou krajinného rázu ani nevysvětluje, proč mají být krajské koncepční limity prolomeny. Jihočeský kraj současně ve svých podkladech dlouhodobě chrání harmonické měřítko krajiny, přírodní a kulturní dominanty, pohledové horizonty, krajinné scenérie, historické krajinné struktury a venkovský charakter území. Tyto hodnoty jsou přitom v území AOV47 mimořádně významné zejména pro obce Březina, Drunče, Psárov a Tříklasovice. Generel krajinného rázu Jihočeského kraje dále vymezuje tzv. charakteristické krajinné prostory (ChaKP) jako reprezentativní krajinné segmenty zahrnující nejhodnotnější části území s nejvýraznějším krajinným rázem. Tyto prostory představují charakteristické a symbolické segmenty jihočeské krajiny, u nichž je kladen zvláštní důraz na ochranu identifikovaných znaků krajinného rázu, kulturních dominant,	

Poř.č.	Připomínkové místo	Číslo jednací	Článek	AO	Připomínka	Vyhodnocení
					harmonického měřítka a prostorových vztahů v krajině. Charakteristický krajinný prostor „Ratibořské Hory – Choustník – Rečice“ v rámci oblasti krajinného rázu ObKR 09 Chýnovsko se uvádí jako území *„soustředěných hodnot krajinného rázu, výrazných scenérií a kulturní identity představující symboly jihočeské krajiny“*, přičemž konkrétně je zde vymezeno místo krajinného rázu MKR Choustník. AOV47 – Bukovec tak nevstupuje do běžné zemědělské krajiny, ale do území, které je krajskými koncepčními dokumenty identifikováno jako symbolická a reprezentativní část jihočeské krajiny s mimořádnou koncentrací estetických, historických a kulturních hodnot. Dokumentace SEA však neobsahuje objektivní regionální vizuální model, neposuzuje kumulativní krajinné dopady, nehodnotí změnu měřítka krajiny ani neobsahuje hodnocení souladu návrhu s krajskou krajinnou koncepcí. Rozpor s krajskými podklady je zvlášť významný vzhledem k rozsahu navrhovaného zásahu. SEA totiž připouští možnost výstavby až 33 větrných elektráren o výšce až 250 metrů, které mohou vytvářet novou technickou dominantu nadregionálního významu. Dokumentace SEA však nehodnotí regionální krajinnou saturaci, neposuzuje synergické vizuální působení ani objektivně nehodnotí vznik souvislého pásu technických dominant v krajině. Územní studie krajiny Jihočeského kraje (2021) přitom vychází z principů Evropské úmluvy o krajině (2000) a pracuje s ochranou charakteru krajiny, jedinečnosti území, krajinné identity a vnímání krajiny obyvateli. Dokumentace SEA však tyto principy objektivně nehodnotí a neprokazuje, že navržená industrializace krajiny bude z hlediska krajinného rázu přijatelná. Výsledné hodnocení vlivu na krajinný ráz je proto nepřezkoumatelné, nedostatečně odůvodněné a v přímém rozporu s koncepční ochranou krajinného rázu Jihočeského kraje. Takový postup je v rozporu se zákonem č. 114/1992 Sb., o ochraně přírody a krajiny, s § 12 ochrany krajinného rázu, s cíli územního plánování podle stavebního zákona, s Evropskou úmluvou o krajině, s principem prevence, s principem ochrany kulturní krajiny a s požadavkem objektivního a transparentního hodnocení vlivů koncepce. Dokumentace SEA je proto v této části nepřezkoumatelná. Návrh řešení: Požaduji přepracování hodnocení vlivů akcelerační oblasti AOV47 – Bukovec na krajinný ráz a doplnění objektivního vyhodnocení souladu návrhu s Generelem krajinného rázu Jihočeského kraje, se Zásadami územního rozvoje Jihočeského kraje, s Územní studií krajiny Jihočeského kraje a s krajskou koncepcí ochrany krajinného rázu. Současně požaduji doplnění regionálního vizuálního modelu, vyhodnocení kumulativních krajinných dopadů, objektivní posouzení krajinné saturace, hodnocení souladu návrhu s územími se zvýšenou ochranou krajinného rázu a transparentní odůvodnění případného prolomení krajských krajinných limitů. Pokud nebude možné uvedené nedostatky objektivně a přezkoumatelně odstranit, požaduji vypuštění akcelerační oblasti AOV47 – Bukovec a souvisejícího územního opatření z návrhu Změny č. 2 Územního rozvojového plánu ČR. Zdroje: JIHOČESKÝ KRAJ. Generel krajinného rázu Jihočeského kraje. [online]. Dostupné z: https://geoportal.kraj-jihocesky.gov.cz/portal/Media/Stary_portal/up_ostatni/generel_krajinneho_razu/jc_kraj_generel_krajinneho_razu_a4.pdf. [cit. 17. 5. 2026]. JIHOČESKÝ KRAJ. Zásady územního rozvoje Jihočeského kraje [online]. České Budějovice: Jihočeský kraj. Dostupné z: https://geoportal.kraj-jihocesky.gov.cz/portal/uzemni-planovani/jihocesky-kraj/zasady-uzemniho-rozvoje-jihoceskeho-kraje. [cit. 17. 5. 2026]. JIHOČESKÝ KRAJ. Územní studie krajiny Jihočeského kraje. [online]. 2021. Dostupné z: https://geoportal.kraj-jihocesky.gov.cz/portal/uzemni-planovani/jihocesky-kraj/uzemni-studie/uzemni-studie-krajiny. [cit. 17. 5. 2026]. KRAJSKÝ ÚŘAD JIHOČESKÝ KRAJ. Nesouhlasné stanovisko k územnímu opatření o podmínkách a zmírňujících opatřeních podle zákona o urychlení využívání obnovitelných zdrojů energie pro akcelerační oblast AOV47 Bukovec. Č.j. KUJCK 63817/2026, 14. 5. 2026. ČESKÁ REPUBLIKA. Zákon č. 114/1992 Sb., o ochraně přírody a krajiny [online]. Dostupné z: https://www.zakonyprolidi.cz/cs/1992-114. [cit. 17. 5. 2026]. RADA EVROPY. Evropská úmluva o krajině [online]. Florencie, 2000. Dostupné z: https://www.coe.int/en/web/landscape. [cit. 17. 5. 2026].	

Poř.č.	Připomínkové místo	Číslo jednací	Článek	AO	Připomínka	Vyhodnocení
					ČESKÁ REPUBLIKA. Zákon č. 283/2021 Sb., stavební zákon [online]. Dostupné z: https://www.zakonyprolidi.cz/cs/2021-283. [cit. 17. 5. 2026]. **<u>6.6.3 Rozpor se Strategií ochrany krajinného rázu Kraje Vysočina (SOKR)</u>** Návrh akcelerační oblasti AOV47 – Bukovec je v přímém rozporu se Strategií ochrany krajinného rázu Kraje Vysočina (SOKR, 2024), konkrétně s oblastí krajinného rázu CZ0610-OB015 Pacovsko, která zahrnuje mimo jiné území obcí Bořetín, Hojovice, Chválkov, Dobešov a Vlkosovice. Dokumentace SEA přitom tuto krajskou koncepční ochranu krajinného rázu objektivně nezohledňuje a nevysvětluje, proč mají být zásady ochrany krajinného rázu Kraje Vysočina prolomeny právě v území s vysokou krajinářskou hodnotou a citlivostí. Strategie ochrany krajinného rázu Kraje Vysočina (SOKR, 2024) představuje oficiální odborný koncepční dokument kraje pro ochranu krajinného rázu a vychází z § 12 zákona č. 114/1992 Sb., o ochraně přírody a krajiny, z principů Evropské úmluvy o krajině (2000), z krajinného plánování, a z odborného hodnocení harmonického měřítka krajiny, krajinných horizontů, sídelních struktur a pohledových vazeb. SOKR (2024) pro oblast Pacovsko výslovně požaduje: *„Nestavět výškové stavby technicistní povahy, které mohou snížit estetickou nebo přírodní hodnotu krajinného rázu v exponovaném území.“* Současně uvádí: *„Neumisťovat vertikální výškové stavby technicistní povahy tak, aby narušily typické pohledové partie prostoru sídla.“* Tyto zásady přitom přímo odpovídají charakteru navrhovaných větrných elektráren o výšce až 250 metrů, které představují výškové technické dominanty, objekty technicistní povahy a zcela nový vizuální prvek nadregionálního významu. Dokumentace SEA však tento rozpor vůbec neřeší. Navržená akcelerační oblast AOV47 se přitom nachází právě v krajině s výraznými horizonty, otevřenými dálkovými pohledy, harmonickým měřítkem krajiny a vysokou citlivostí na umisťování dominantních technických staveb. SOKR (2024) současně identifikuje krajinářsky exponované prostory jako: *„území s vysokým podílem pozitivně vnímaných znaků“* a upozorňuje, že tato území jsou: *„citlivá na umisťování výškových staveb technicistní povahy.“* Dokumentace SEA však nehodnotí krajinářskou exponovanost území, neposuzuje ochranu harmonického měřítka krajiny, nehodnotí zásah do krajinných horizontů ani objektivně neposuzuje narušení obrazu sídel v krajině. SOKR (2024) přitom výslovně chrání obraz sídel v krajině, harmonické měřítko, krajinné scenérie, kulturní dominanty, siluety obcí a historické pohledové vztahy. Pro obce Bořetín, Hojovice, Chválkov, Dobešov, a Vlkosovice má přitom ochrana krajinného rámce a obrazu sídel zásadní význam, protože se jedná o území s dochovaným venkovským charakterem a vysokou krajinářskou hodnotou. Dokumentace SEA však neobsahuje regionální vizuální model, neposuzuje změnu měřítka krajiny, nehodnotí vznik technické dominanty nadregionálního významu ani objektivně neprokazuje, že zásah do krajinného rázu bude přijatelný. Rozpor se SOKR (2024) je zvlášť významný vzhledem k tomu, že SEA připouští možnost výstavby až 33 větrných elektráren o výšce až 250 metrů a v kombinaci s dalšími akceleračními oblastmi může v širším území vzniknout soustava přibližně 88 větrných elektráren. Takový rozsah industrializace krajiny je v přímém rozporu se zásadami ochrany krajinného rázu Kraje Vysočina. Výsledné hodnocení SEA je proto nepřezkoumatelné, metodicky nedostatečné a v přímém rozporu s oficiální krajskou koncepcí ochrany krajinného rázu. Takový postup je v rozporu se zákonem č. 114/1992 Sb., o ochraně přírody a krajiny, s § 12 ochrany krajinného rázu, s Evropskou úmluvou o krajině (2000), s principem ochrany kulturní krajiny, s principem prevence, s cíli územního plánování podle stavebního zákona a s požadavkem objektivního a transparentního hodnocení vlivů koncepce. Dokumentace SEA je proto v této části nepřezkoumatelná. Návrh řešení: Požaduji přepracování hodnocení vlivů akcelerační oblasti AOV47 – Bukovec na krajinný ráz a doplnění objektivního vyhodnocení souladu návrhu se Strategií ochrany krajinného rázu Kraje Vysočina (SOKR), oblast krajinného rázu CZ0610-OB015 Pacovsko. Současně požaduji doplnění regionálního vizuálního modelu, hodnocení zásahu do harmonického měřítka krajiny, vyhodnocení narušení krajinných horizontů, hodnocení zásahu do obrazu sídel v krajině, objektivní posouzení krajinářsky exponovaných	

Poř.č.	Připomínkové místo	Číslo jednací	Článek	AO	Připomínka	Vyhodnocení
					prostorů a transparentní odůvodnění případného prolomení zásad ochrany krajinného rázu Kraje Vysočina. Pokud nebude možné uvedené nedostatky objektivně a přezkoumatelně odstranit, požaduji vypuštění akcelerační oblasti AOV47 – Bukovec a souvisejícího územního opatření z návrhu Změny č. 2 Územního rozvojového plánu ČR. Zdroje: KRAJ VYSOČINA. Strategie ochrany krajinného rázu Kraje Vysočina (SOKR), oblast krajinného rázu CZ0610-OB015 Pacovsko, revize 2024. [online]. Dostupné z: https://www.kr-vysocina.cz/assets/File.ashx?id_org=450008&id_dokumenty=4125556. [cit. 17. 5. 2026]. KRAJ VYSOČINA. Zásady územního rozvoje Kraje Vysočina [online]. Jihlava: Kraj Vysočina. Dostupné z: https://pupo.kr-vysocina.cz/up/kraj. [cit. 17. 5. 2026]. ČESKÁ REPUBLIKA. Zákon č. 114/1992 Sb., o ochraně přírody a krajiny [online]. Dostupné z: https://www.zakonyprolidi.cz/cs/1992-114. [cit. 17. 5. 2026]. RADA EVROPY. Evropská úmluva o krajině [online]. Florencie, 2000. Dostupné z: https://www.coe.int/en/web/landscape. [cit. 17. 5. 2026]. ČESKÁ REPUBLIKA. Zákon č. 283/2021 Sb., stavební zákon [online]. Dostupné z: https://www.zakonyprolidi.cz/cs/2021-283. [cit. 17. 5. 2026]. **6.6.4 Ochrana harmonického měřítka krajiny a krajinných horizontů** **Dokumentace SEA nedostatečně hodnotí zásah navržené akcelerační oblasti AOV47 – Bukovec do harmonického měřítka krajiny, krajinných horizontů, pohledově exponovaných prostorů a siluet sídel.** Dokumentace současně neobsahuje objektivní hodnocení dominance 250metrových staveb, neposuzuje změnu měřítka krajiny, nehodnotí narušení horizontů, neposuzuje dálkovou viditelnost ani objektivně nehodnotí zásah do krajinných předělů a pohledově exponovaných prostorů. Jedná se přitom o území s vysokou krajinářskou hodnotou, výraznými horizonty a zachovalým harmonickým vztahem mezi krajinou, sídly, lesními komplexy, kulturními dominantami a otevřenými pohledovými osami. Navržené větrné elektrárny o výšce až 250 metrů přitom představují zcela nový výškový prvek nadregionálního významu, který zásadně mění měřítko krajiny, vnímání horizontů, siluety sídel i charakter krajinné scenérie. Návrh AOV47 je však v přímém rozporu se zásadami ochrany harmonického měřítka krajiny a ochrany krajinných horizontů stanovenými v Zásadách územního rozvoje Jihočeského kraje, Generelu krajinného rázu Jihočeského kraje, Územní studii krajiny Jihočeského kraje (2021), Zásadách územního rozvoje Kraje Vysočina a Strategii ochrany krajinného rázu Kraje Vysočina (2024). Navržené větrné elektrárny mají být umístěny právě v pohledově exponovaném území, na výrazných horizontálních liniích, v otevřené krajině s dálkovou viditelností a v prostoru významných krajinných předělů. Dokumentace SEA však neobsahuje regionální model dálkové viditelnosti, neposuzuje viditelnost z významných pohledových bodů, nehodnotí zásah do siluet obcí ani objektivně neposuzuje vznik nové technické dominanty nadregionálního významu. SOKR (2024) současně chrání harmonické měřítko krajiny, obraz sídel v krajině, krajinné scenérie, kulturní dominanty a charakteristické horizonty. Pro obce Bořetín, Hojovice, Chválkov, Dobešov, Vlkosovice, ale i Březinu, Drunče, Psárov a Tříklasovice, má přitom ochrana krajinných horizontů a harmonického měřítka krajiny zásadní význam. Dokumentace SEA však nehodnotí změnu siluet sídel, neposuzuje zásah do historických pohledových vztahů, nehodnotí dálkovou dominanci staveb ani neobsahuje realistické panoramatické vizualizace. Významný je i samotný rozsah navrhovaného zásahu. SEA připouští možnost výstavby až 33 větrných elektráren o výšce až 250 metrů, přičemž v kombinaci s dalšími akceleračními oblastmi může v širším území vzniknout soustava přibližně 88 větrných elektráren. Taková koncentrace dominantních výškových staveb představuje zásadní změnu měřítka krajiny, vznik nového technického horizontu, industrializaci krajinné scenérie a narušení dosavadní krajinné identity území. Studie Pasqualetti (2011) potvrzuje, že rozsáhlé větrné parky zásadně mění vnímání krajinného prostoru a kulturní identity krajiny. Studie Svensson et al. (2023) dále potvrzuje, že vysoké větrné elektrárny významně ovlivňují vnímání horizontů, měřítka krajiny a dálkových pohledů, zejména v otevřených a harmonicky utvářených venkovských krajinách.	

Poř.č.	Připomínkové místo	Číslo jednací	Článek	AO	Připomínka	Vyhodnocení
					Dokumentace SEA však tyto dopady objektivně nehodnotí, metodicky nevysvětluje ani neprokazuje jejich přijatelnost. Výsledné hodnocení vlivů na krajinný ráz je proto nepřezkoumatelné a v rozporu s krajskou koncepcí ochrany krajinného rázu. Takový postup je v rozporu se zákonem č. 114/1992 Sb., o ochraně přírody a krajiny, s § 12 ochrany krajinného rázu, s Evropskou úmluvou o krajině (2000), s principem ochrany kulturní krajiny, s principem prevence, s cíli územního plánování podle stavebního zákona a s požadavkem objektivního a transparentního hodnocení vlivů koncepce. Dokumentace SEA je proto v této části nepřezkoumatelná. Návrh řešení: Požaduji přepracování hodnocení vlivů akcelerační oblasti AOV47 – Bukovec na harmonické měřítko krajiny, krajinné horizonty a pohledově exponované prostory. Současně požaduji doplnění regionálního modelu dálkové viditelnosti, realistických panoramatických vizualizací, hodnocení dominance 250metrových staveb, vyhodnocení zásahu do siluet sídel, posouzení krajinných předělů a horizontů, objektivní hodnocení změny měřítka krajiny a transparentní vyhodnocení souladu návrhu se Strategií ochrany krajinného rázu Kraje Vysočina. Pokud nebude možné uvedené nedostatky objektivně a přezkoumatelně odstranit, požaduji vypuštění akcelerační oblasti AOV47 – Bukovec a souvisejícího územního opatření z návrhu Změny č. 2 Územního rozvojového plánu ČR. Zdroje: JIHOČESKÝ KRAJ. Generel krajinného rázu Jihočeského kraje. [online]. Dostupné z: https://geoportal.kraj-jihocesky.gov.cz/portal/Media/Stary_portal/up_ostatni/generel_krajinneho_razu/jc_kraj_generel_krajinneho_razu_a4.pdf. [cit. 17. 5. 2026]. JIHOČESKÝ KRAJ. Zásady územního rozvoje Jihočeského kraje [online]. České Budějovice: Jihočeský kraj. Dostupné z: https://geoportal.kraj-jihocesky.gov.cz/portal/uzemni-planovani/jihocesky-kraj/zasady-uzemniho-rozvoje-jihoceskeho-kraje. [cit. 17. 5. 2026]. JIHOČESKÝ KRAJ. Územní studie krajiny Jihočeského kraje. [online]. 2021. Dostupné z: https://geoportal.kraj-jihocesky.gov.cz/portal/uzemni-planovani/jihocesky-kraj/uzemni-studie/uzemni-studie-krajiny. [cit. 17. 5. 2026]. KRAJ VYSOČINA. Strategie ochrany krajinného rázu Kraje Vysočina (SOKR), oblast krajinného rázu CZ0610-OB015 Pacovsko, revize 2024. [online]. Dostupné z: https://www.kr-vysocina.cz/assets/File.ashx?id_org=450008&id_dokumenty=4125556. [cit. 17. 5. 2026]. KRAJ VYSOČINA. Zásady územního rozvoje Kraje Vysočina [online]. Jihlava: Kraj Vysočina. Dostupné z: https://pupo.kr-vysocina.cz/up/kraj. [cit. 17. 5. 2026]. PASQUALETTI, Martin J. Opposing Wind Energy Landscapes: A Search for Common Cause [online]. Annals of the Association of American Geographers, 2011. Dostupné z: https://www.tandfonline.com/doi/abs/10.1080/00045608.2011.568879. [cit. 17. 5. 2026]. SVENSSON, J. et al. Wind power distribution across subalpine, boreal, and temperate landscapes: challenges for sustainable planning [online]. Ecology and Society, 2023. Dostupné z: https://ecologyandsociety.org/vol28/iss4/art18/. [cit. 17. 5. 2026]. ČESKÁ REPUBLIKA. Zákon č. 114/1992 Sb., o ochraně přírody a krajiny [online]. Dostupné z: https://www.zakonyprolidi.cz/cs/1992-114. [cit. 17. 5. 2026]. RADA EVROPY. Evropská úmluva o krajině [online]. Florencie, 2000. Dostupné z: https://www.coe.int/en/web/landscape. [cit. 17. 5. 2026]. ČESKÁ REPUBLIKA. Zákon č. 283/2021 Sb., stavební zákon [online]. Dostupné z: https://www.zakonyprolidi.cz/cs/2021-283. [cit. 17. 5. 2026]. **6.6.5 Industrializace krajiny a vznik technické dominanty nadregionálního významu** Dokumentace SEA nedostatečně hodnotí industrializaci krajiny a vznik nové technické dominanty nadregionálního významu v důsledku realizace akcelerační oblasti AOV47 – Bukovec a souvisejících akceleračních oblastí AOV48, AOV49 a AOV50. Dokumentace současně nehodnotí regionální proměnu charakteru krajiny, neposuzuje vznik technického horizontu, nehodnotí změnu identity krajiny ani objektivně neposuzuje industrializaci dosud převážně venkovského a přírodního prostoru. SEA přitom připouští možnost výstavby až 33 větrných elektráren o výšce až 250 metrů v rámci AOV47 – Bukovec. Současně Krajský úřad Jihočeského kraje (2026) upozorňuje na kumulativní působení	

Poř.č.	Připomínkové místo	Číslo jednací	Článek	AO	Připomínka	Vyhodnocení
					AOV47, AOV48, AOV49 a AOV50, tedy: *„sekvenci těchto 4 oblastí umísťovaných v severojižním směru“*. V širším území tak může vzniknout soustava přibližně 88 větrných elektráren vytvářejících souvislý pás dominantních technických staveb v krajině. Takový rozsah výstavby již nepředstavuje jednotlivé lokální zásahy, ale zásadní regionální transformaci krajiny, industrializaci venkovského prostoru, vznik nového technického horizontu a proměnu kulturní krajiny v technicky dominantní území. Dokumentace SEA však neobsahuje regionální model industrializace krajiny, neposuzuje vznik souvislého pásu technických dominant, nehodnotí změnu krajinné identity ani objektivně neposuzuje nadregionální vizuální dominanci soustavy větrných elektráren. Navržené větrné elektrárny o výšce až 250 metrů přitom výrazně převyšují běžné krajinné dominanty v území a vytvářejí nový technický prvek viditelný na značné vzdálenosti. Taková soustava dominant zásadně mění charakter horizontů, narušuje harmonické měřítko krajiny, vytváří novou technickou siluetu regionu a oslabuje přírodní a kulturní dominanty krajiny. Navržená soustava větrných elektráren je však s těmito zásadami v přímém rozporu. Dokumentace SEA současně nehodnotí proměnu venkovského charakteru krajiny, oslabení kulturně-historických dominant, vznik technické dominance nad krajinou ani změnu vnímání krajiny obyvateli a návštěvníky území. Studie Pasqualetti (2011) potvrzuje, že rozsáhlé větrné parky představují zásadní proměnu kulturní krajiny a vedou ke změně krajinné identity i způsobu vnímání prostoru. Studie Frantál a Kunc (2011) dále potvrzuje, že rozsáhlé koncentrace větrných elektráren mohou významně narušovat estetickou a rekreační hodnotu krajiny, zejména v územích s dochovaným venkovským charakterem a vysokou krajinářskou hodnotou. Studie Guan et al. (2022) současně upozorňuje na významné kumulativní vizuální dopady soustav větrných elektráren a na vznik regionální krajinné saturace technickými dominantami. Dokumentace SEA však tyto dopady objektivně nehodnotí, metodicky nevysvětluje ani neprokazuje jejich přijatelnost. Výsledné hodnocení vlivů na krajinný ráz je proto nepřezkoumatelné a neodpovídá skutečnému rozsahu navrhované industrializace krajiny. Takový postup je v rozporu se zákonem č. 114/1992 Sb., o ochraně přírody a krajiny, s § 12 ochrany krajinného rázu, s Evropskou úmluvou o krajině (2000), s principem ochrany kulturní krajiny, s principem prevence, s cíli územního plánování podle stavebního zákona a s požadavkem objektivního a transparentního hodnocení kumulativních vlivů koncepce. Dokumentace SEA je proto v této části nepřezkoumatelná. Návrh řešení: Požaduji přepracování hodnocení vlivů akcelerační oblasti AOV47 – Bukovec na krajinný ráz a doplnění objektivního regionálního hodnocení industrializace krajiny a vzniku technické dominanty nadregionálního významu. Současně požaduji doplnění regionálního vizuálního modelu, objektivní vyhodnocení kumulativních dopadů AOV47–AOV50, hodnocení vzniku technického horizontu, vyhodnocení změny krajinné identity, posouzení regionální krajinné saturace, hodnocení dominance technických struktur nad kulturní krajinou a transparentní vyhodnocení přijatelnosti navržené industrializace krajiny. Pokud nebude možné uvedené nedostatky objektivně a přezkoumatelně odstranit, požaduji vypuštění akcelerační oblasti AOV47 – Bukovec a souvisejícího územního opatření z návrhu Změny č. 2 Územního rozvojového plánu ČR. Zdroje: KRAJSKÝ ÚŘAD JIHOČESKÝ KRAJ. Nesouhlasné stanovisko k územnímu opatření o podmínkách a zmírňujících opatřeních podle zákona o urychlení využívání obnovitelných zdrojů energie pro akcelerační oblast AOV47 Bukovec. Č.j. KUJCK 63817/2026, 14. 5. 2026. KRAJ VYSOČINA. Strategie ochrany krajinného rázu Kraje Vysočina (SOKR), oblast krajinného rázu CZ0610-OB015 Pacovsko, revize 2024. [online]. Dostupné z: https://www.kr-vysocina.cz/assets/File.ashx?id_org=450008&id_dokumenty=4125556. [cit. 17. 5. 2026]. PASQUALETTI, Martin J. Opposing Wind Energy Landscapes: A Search for Common Cause [online]. Annals of the Association of American Geographers, 2011. Dostupné z: https://www.tandfonline.com/doi/abs/10.1080/00045608.2011.568879. [cit. 17. 5. 2026].	

Poř.č.	Připomínkové místo	Číslo jednací	Článek	AO	Připomínka	Vyhodnocení
					FRANTÁL, Bohumil; KUNC, Josef. Wind turbines in tourism landscapes: Czech Experience [online]. Annals of Tourism Research, 2011. Dostupné z: https://www.sciencedirect.com/science/article/abs/pii/S0160738310001271. [cit. 17. 5. 2026]. GUAN, J. et al. Landscape Visual Impact Evaluation for Onshore Wind Farm [online]. ISPRS International Journal of Geo-Information, 2022. Dostupné z: https://www.mdpi.com/2220-9964/11/12/594. [cit. 17. 5. 2026]. ČESKÁ REPUBLIKA. Zákon č. 114/1992 Sb., o ochraně přírody a krajiny [online]. Dostupné z: https://www.zakonyprolidi.cz/cs/1992-114. [cit. 17. 5. 2026]. RADA EVROPY. Evropská úmluva o krajině [online]. Florencie, 2000. Dostupné z: https://www.coe.int/en/web/landscape. [cit. 17. 5. 2026]. ČESKÁ REPUBLIKA. Zákon č. 283/2021 Sb., stavební zákon [online]. Dostupné z: https://www.zakonyprolidi.cz/cs/2021-283. [cit. 17. 5. 2026]. **6.6.6 Nedostatečné vyhodnocení kumulativních vizuálních dopadů** **Dokumentace SEA nedostatečně hodnotí kumulativní vizuální dopady navržených akceleračních oblastí AOV47, AOV48, AOV49 a AOV50 a neobsahuje objektivní regionální vyhodnocení krajinné saturace způsobené koncentrací rozsáhlé soustavy větrných elektráren v širším území.** **Dokumentace současně nehodnotí synergické vizuální působení jednotlivých akceleračních oblastí, neposuzuje souvislý pás technických dominant, nehodnotí regionální industrializaci krajiny ani objektivně neposuzuje kumulativní změnu charakteru krajiny v širším území.** Krajský úřad Jihočeského kraje (2026) přitom ve svých připomínkách výslovně upozorňuje na kumulaci AOV47, AOV48, AOV49 a AOV50. Tím kraj jednoznačně potvrzuje, že nejde o izolované lokální záměry, ale o regionálně propojenou soustavu akceleračních oblastí, jejichž vizuální a krajinné působení je nutné hodnotit kumulativně. Dokumentace SEA však neobsahuje regionální vizuální model, neposuzuje synergické efekty více větrných parků, nehodnotí dálkovou viditelnost celé soustavy ani objektivně neposuzuje regionální krajinnou saturaci. Přitom v kombinaci AOV47, AOV48, AOV49 a AOV50 může v širším území vzniknout soustava přibližně 88 větrných elektráren o výšce až 250 metrů. Taková koncentrace dominantních výškových staveb vytváří souvislý pás technických dominant, novou technickou siluetu regionu a rozsáhlou kumulativní industrializaci krajiny. Dokumentace SEA však nehodnotí regionální vizuální propojenost jednotlivých oblastí, neposuzuje kumulativní zatížení horizontů, nehodnotí souběh dálkově viditelných dominant ani neobsahuje objektivní analýzu celkového vizuálního zatížení území. Významný je i samotný rozsah vizuální dominance navržených staveb. Větrné elektrárny o výšce až 250 metrů představují technické dominanty viditelné na desítky kilometrů a zásadně ovlivňují charakter horizontů, měřítko krajiny, siluety sídel i vnímání krajinného prostoru. Dokumentace SEA však pracuje převážně s lokálním hodnocením, bez regionální perspektivy, bez objektivního kumulativního modelu a bez hodnocení synergických efektů celé soustavy akceleračních oblastí. Strategie ochrany krajinného rázu Kraje Vysočina (SOKR, 2024) současně chrání harmonické měřítko krajiny, krajinné horizonty, pohledově exponované prostory, obraz sídel v krajině a kulturní dominanty. Dokumentace SEA však nehodnotí kumulativní zásah do těchto hodnot, neposuzuje regionální proměnu krajinné identity ani objektivně neprokazuje přijatelnost navržené koncentrace větrných elektráren. Studie Pasqualetti (2011) upozorňuje, že právě rozsáhlé regionální koncentrace větrných elektráren představují nejvýznamnější zásahy do kulturní krajiny a krajinné identity. Studie Guan et al. (2022) potvrzuje, že rozsáhlé soustavy větrných elektráren mohou vést ke krajinné saturaci a významným kumulativním vizuálním dopadům v regionálním měřítku. Studie Svensson et al. (2023) současně potvrzuje, že synergické působení více větrných parků výrazně zvyšuje vnímanou dominanci technických struktur v krajině a zesiluje negativní dopady na krajinný ráz a vnímání prostoru. Dokumentace SEA však tyto dopady objektivně nehodnotí, metodicky nevysvětluje ani neprokazuje jejich přijatelnost. Výsledné hodnocení kumulativních vlivů na krajinný ráz je proto nepřezkoumatelné a neodpovídá skutečnému rozsahu navrhované transformace krajiny. Takový postup je v rozporu se zákonem č. 114/1992 Sb., o ochraně přírody a krajiny, s § 12 ochrany krajinného rázu, se zákonem č. 100/2001 Sb., o posuzování vlivů na životní prostředí, s Evropskou	

Poř.č.	Připomínkové místo	Číslo jednací	Článek	AO	Připomínka	Vyhodnocení
					úmluvou o krajině (2000), s principem prevence, s požadavkem hodnocení kumulativních vlivů a s požadavkem objektivního a transparentního vyhodnocení dopadů koncepce. Dokumentace SEA je proto v této části nepřezkoumatelná. Návrh řešení: Požaduji přepracování hodnocení kumulativních vlivů akceleračních oblastí AOV47–AOV50 na krajinný ráz a doplnění objektivního regionálního vizuálního modelu celé soustavy navržených větrných elektráren. Současně požaduji doplnění hodnocení synergických vizuálních efektů, vyhodnocení regionální krajinné saturace, objektivní posouzení souvislého pásu technických dominant, hodnocení kumulativní industrializace krajiny, posouzení dálkové viditelnosti celé soustavy a transparentní vyhodnocení přijatelnosti kumulativních vizuálních dopadů v regionálním měřítku. Pokud nebude možné uvedené nedostatky objektivně a přezkoumatelně odstranit, požaduji vypuštění akcelerační oblasti AOV47 – Bukovec a souvisejícího územního opatření z návrhu Změny č. 2 Územního rozvojového plánu ČR. Zdroje: KRAJSKÝ ÚŘAD JIHOČESKÝ KRAJ. Nesouhlasné stanovisko k územnímu opatření o podmínkách a zmírňujících opatřeních podle zákona o urychlení využívání obnovitelných zdrojů energie pro akcelerační oblast AOV47 Bukovec. Č.j. KUJCK 63817/2026, 14. 5. 2026. KRAJ VYSOČINA. Strategie ochrany krajinného rázu Kraje Vysočina (SOKR), oblast krajinného rázu CZ0610-OB015 Pacovsko, revize 2024. [online]. Dostupné z: https://www.kr-vysocina.cz/assets/File.ashx?id_org=450008&id_dokumenty=4125556. [cit. 17. 5. 2026]. GUAN, J. et al. Landscape Visual Impact Evaluation for Onshore Wind Farm [online]. ISPRS International Journal of Geo-Information, 2022. Dostupné z: https://www.mdpi.com/2220-9964/11/12/594. [cit. 17. 5. 2026]. SVENSSON, J. et al. Wind power distribution across subalpine, boreal, and temperate landscapes: challenges for sustainable planning [online]. Ecology and Society, 2023. Dostupné z: https://ecologyandsociety.org/vol28/iss4/art18/. [cit. 17. 5. 2026]. PASQUALETTI, Martin J. Opposing Wind Energy Landscapes: A Search for Common Cause [online]. Annals of the Association of American Geographers, 2011. Dostupné z: https://www.tandfonline.com/doi/abs/10.1080/00045608.2011.568879. [cit. 17. 5. 2026]. ČESKÁ REPUBLIKA. Zákon č. 114/1992 Sb., o ochraně přírody a krajiny [online]. Dostupné z: https://www.zakonyprolidi.cz/cs/1992-114. [cit. 17. 5. 2026]. ČESKÁ REPUBLIKA. Zákon č. 100/2001 Sb., o posuzování vlivů na životní prostředí [online]. Dostupné z: https://www.zakonyprolidi.cz/cs/2001-100. [cit. 17. 5. 2026]. RADA EVROPY. Evropská úmluva o krajině [online]. Florencie, 2000. Dostupné z: https://www.coe.int/en/web/landscape. [cit. 17. 5. 2026]. **6.6.7 Narušení kulturní krajiny, historických dominant a pohledových vazeb** **Dokumentace SEA nedostatečně hodnotí zásah navržené akcelerační oblasti AOV47 – Bukovec do** **kulturní krajiny, historických dominant, historických pohledových vazeb a kulturního panoramatu širšího území.** Dokumentace současně neobsahuje objektivní hodnocení zásahu do historické siluety krajiny, neposuzuje narušení kulturních dominant, nehodnotí změnu historických pohledových vztahů ani objektivně neposuzuje dopady na kulturní panorama regionu. SEA přitom sama potvrzuje význam kulturně-historických dominant, dálkových pohledů, krajinných horizontů, historických kompozičních vztahů a kulturní krajiny širšího území. Dokumentace současně výslovně připouští narušení historických pohledových vazeb, oslabení kulturních dominant, vznik nových výškových dominant a změnu charakteru krajinné scenérie. Přesto SEA bez objektivního odborného odůvodnění uzavírá, že vliv na krajinný ráz bude pouze *„mírně negativní“*. Takový závěr je vnitřně rozporný a neodpovídá skutkovým zjištěním uvedeným v samotné dokumentaci. Mezi významné kulturní a historické dominanty širšího území přitom patří zejména hrad Choustník, hrad Kámen, zámek Červená Lhota, kostely, sakrální dominanty, historické siluety sídel a historické pohledové osy kulturní krajiny. Navržené větrné elektrárny o výšce až 250 metrů však představují zcela nový dominantní technický prvek nadregionálního významu, který výrazně převyšuje historické dominanty, mění charakter kulturní krajiny, narušuje historické kompoziční vztahy a vytváří novou technickou siluetu krajiny.	

Poř.č.	Připomínkové místo	Číslo jednací	Článek	AO	Připomínka	Vyhodnocení
					Dokumentace SEA však neobsahuje realistické vizualizace zásahu do kulturní krajiny, neposuzuje dálkovou viditelnost z kulturně významných lokalit, nehodnotí zásah do historických panoramat ani objektivně neposuzuje změnu historické identity krajiny. Významný je i samotný rozsah navrhovaného zásahu. SEA připouští možnost výstavby až 33 větrných elektráren o výšce až 250 metrů v AOV47 – Bukovec, přičemž v kombinaci s AOV48, AOV49 a AOV50 může v širším území vzniknout soustava přibližně 88 větrných elektráren. Taková koncentrace dominantních technických staveb zásadně mění kulturní panorama regionu, vytváří souvislý technický horizont, oslabuje historické dominanty a narušuje historickou siluetu krajiny. Strategie ochrany krajinného rázu Kraje Vysočina (SOKR, 2024) přitom výslovně požaduje: *„Zachovat význam kulturních dominant a zajistit ochranu jejich uplatnění v krajinné scéně.“* Současně požaduje: *„Neumisťovat vertikální výškové stavby technicistní povahy tak, aby narušily typické pohledové partie prostoru sídla.“* Navržená soustava větrných elektráren je však s těmito zásadami v přímém rozporu. Dokumentace SEA současně nehodnotí zásah do kulturní identity území, narušení historické kontinuity krajiny, oslabení sakrálních dominant ani proměnu tradičního obrazu venkovské krajiny. Studie Pasqualetti (2011) potvrzuje, že rozsáhlé větrné parky mohou zásadně měnit kulturní identitu krajiny a narušovat historické vnímání prostoru. Studie Frantál a Kunc (2011) současně potvrzuje, že koncentrace vysokých větrných elektráren v kulturně hodnotné krajině významně ovlivňuje estetické a historické vnímání krajiny i její rekreační hodnotu. Historic England (2021) dále upozorňuje, že vysoké technické dominanty mohou významně narušit historické pohledové vazby, kulturní panorama a vizuální uplatnění historických dominant v krajině. Dokumentace SEA však tyto dopady objektivně nehodnotí, metodicky nevysvětluje ani neprokazuje jejich přijatelnost. Výsledné hodnocení vlivů na kulturní krajinu je proto nepřezkoumatelné a v rozporu se skutkovými zjištěními uvedenými v samotné dokumentaci SEA. Takový postup je v rozporu se zákonem č. 114/1992 Sb., o ochraně přírody a krajiny, s § 12 ochrany krajinného rázu, s Evropskou úmluvou o krajině (2000), s principem ochrany kulturní krajiny, s principem ochrany historických hodnot území, s principem prevence a s požadavkem objektivního a transparentního hodnocení vlivů koncepce. Dokumentace SEA je proto v této části nepřezkoumatelná. Návrh řešení: Požaduji přepracování hodnocení vlivů akcelerační oblasti AOV47 – Bukovec na kulturní krajinu, historické dominanty a historické pohledové vazby. Současně požaduji doplnění regionálního vizuálního modelu, realistických panoramatických vizualizací, hodnocení zásahu do kulturního panoramatu, posouzení dálkové viditelnosti z kulturně významných lokalit, vyhodnocení zásahu do historických pohledových os, objektivní hodnocení změny historické siluety krajiny a transparentní posouzení přijatelnosti zásahu do kulturní krajiny regionu. Pokud nebude možné uvedené nedostatky objektivně a přezkoumatelně odstranit, požaduji vypuštění akcelerační oblasti AOV47 – Bukovec a souvisejícího územního opatření z návrhu Změny č. 2 Územního rozvojového plánu ČR. Zdroje: KRAJ VYSOČINA. Strategie ochrany krajinného rázu Kraje Vysočina (SOKR), oblast krajinného rázu CZ0610-OB015 Pacovsko, revize 2024. [online]. Dostupné z: https://www.kr-vysocina.cz/assets/File.ashx?id_org=450008&id_dokumenty=4125556. [cit. 17. 5. 2026]. PASQUALETTI, Martin J. Opposing Wind Energy Landscapes: A Search for Common Cause [online]. Annals of the Association of American Geographers, 2011. Dostupné z: https://www.tandfonline.com/doi/abs/10.1080/00045608.2011.568879. [cit. 17. 5. 2026]. FRANTÁL, Bohumil; KUNC, Josef. Wind turbines in tourism landscapes: Czech Experience [online]. Annals of Tourism Research, 2011. Dostupné z: https://www.sciencedirect.com/science/article/abs/pii/S0160738310001271. [cit. 17. 5. 2026]. HISTORIC ENGLAND. Commercial Renewable Energy Development and the Historic Environment. Historic England Advice Note 15 [online]. 2021. Dostupné z: https://historicengland.org.uk/images-books/publications/commercial-renewable-energy-development-historic-environment-advice-note-15/. [cit. 17. 5. 2026]. ČESKÁ REPUBLIKA. Zákon č. 114/1992 Sb., o ochraně přírody a krajiny [online]. Dostupné z: https://www.zakonyprolidi.cz/cs/1992-114. [cit. 17. 5. 2026].	

Poř.č.	Připomínkové místo	Číslo jednací	Článek	AO	Připomínka	Vyhodnocení
					RADA EVROPY. Evropská úmluva o krajině [online]. Florencie, 2000. Dostupné z: https://www.coe.int/en/web/landscape. [cit. 17. 5. 2026]. **6.6.8 Zásah do duchovní krajiny Mostkovy kapličky** **Dokumentace SEA nedostatečně hodnotí zásah navržené akcelerační oblasti AOV47 – Bukovec do duchovní krajiny Mostkovy kapličky, historických poutních vazeb, kulturní identity území a historického panoramatu krajiny.** Dokumentace současně nehodnotí duchovní a symbolický význam místa, neposuzuje historické poutní vazby, nehodnotí kulturní a komunitní význam lokality ani objektivně neposuzuje zásah do historického panoramatu směrem k Choustníku. Mostkova kaplička představuje významný historický a duchovní prvek kulturní krajiny s doloženou historickou kontinuitou sahající minimálně do roku 1765 jako nejstarší dochovaný objekt v obci Bořetín. Lokalita je spojena s historickou poutní cestou, s tradičním komunitním využíváním krajiny, s historickými pohledovými vazbami a s duchovní identitou území. Jedná se současně o významný krajinářský bod s dochovanými pohledovými vazbami směrem k Choustníku, k historickým horizontům a do otevřené kulturní krajiny širšího regionu. Navržené větrné elektrárny o výšce až 250 metrů však představují zcela nový dominantní technický prvek, který zásadně mění historické panorama, narušuje duchovní charakter místa, oslabuje historickou autenticitu krajiny a přerušuje historické pohledové vztahy. Dokumentace SEA však neobsahuje žádné realistické vizualizace z Mostkovy kapličky, neposuzuje zásah do duchovní krajiny, nehodnotí historické panorama ani objektivně neposuzuje kulturně-symbolický význam lokality. SEA současně vůbec nehodnotí kolektivní paměť místa, historickou kontinuitu poutní krajiny, tradiční kulturní význam území ani komunitní hodnotu historické krajiny. Významný je i samotný rozsah navrhovaného zásahu. V kombinaci AOV47, AOV48, AOV49 a AOV50 může v širším území vzniknout soustava přibližně 88 větrných elektráren vytvářejících souvislý pás technických dominant v krajině. Takový zásah zásadně mění historické panorama krajiny, vytváří nový technický horizont a oslabuje duchovní a kulturní charakter historického prostoru. Navržené větrné elektrárny jsou však s těmito zásadami v přímém rozporu. Evropská úmluva o krajině (2000) současně chápe krajinu jako významnou součást kulturní identity obyvatel, prostor kolektivní paměti a součást kvality života obyvatelstva. Dokumentace SEA však tyto hodnoty objektivně nehodnotí, metodicky nevysvětluje ani neprokazuje přijatelnost zásahu do historické duchovní krajiny. Historic England (2021) současně potvrzuje, že vysoké technické dominanty mohou zásadně narušit historické pohledové vazby, duchovní význam míst, kulturní panorama i historické vnímání krajiny. Výsledné hodnocení SEA je proto nepřezkoumatelné a neodpovídá skutečnému rozsahu zásahu do historické a duchovní krajiny Mostkovy kapličky. Takový postup je v rozporu se zákonem č. 114/1992 Sb., o ochraně přírody a krajiny, s § 12 ochrany krajinného rázu, s Evropskou úmluvou o krajině (2000), s principem ochrany kulturní a duchovní krajiny, s principem ochrany historických hodnot území, s principem prevence a s požadavkem objektivního a transparentního hodnocení vlivů koncepce. Dokumentace SEA je proto v této části nepřezkoumatelná. Návrh řešení: Požaduji přepracování hodnocení vlivů akcelerační oblasti AOV47 – Bukovec na duchovní krajinu Mostkovy kapličky, historické panorama a historické pohledové vazby. Současně požaduji doplnění realistických vizualizací z Mostkovy kapličky, hodnocení zásahu do historického panoramatu, posouzení narušení poutní krajiny, objektivní vyhodnocení kulturně-symbolického významu místa, hodnocení zásahu do kolektivní paměti a historické identity krajiny a transparentní posouzení přijatelnosti zásahu do duchovní krajiny regionu. Pokud nebude možné uvedené nedostatky objektivně a přezkoumatelně odstranit, požaduji vypuštění akcelerační oblasti AOV47 – Bukovec a souvisejícího územního opatření z návrhu Změny č. 2 Územního rozvojového plánu ČR. Zdroje: OBEC BOŘETÍN. Historické podklady k Mostkově kapličce a historické poutní krajině. 17.5.2026.	

Poř.č.	Připomínkové místo	Číslo jednací	Článek	AO	Připomínka	Vyhodnocení
					KRAJ VYSOČINA. Strategie ochrany krajinného rázu Kraje Vysočina (SOKR), oblast krajinného rázu CZ0610-OB015 Pacovsko, revize 2024. [online]. Dostupné z: https://www.kr-vysocina.cz/assets/File.ashx?id_org=450008&id_dokumenty=4125556. [cit. 17. 5. 2026]. HISTORIC ENGLAND. Commercial Renewable Energy Development and the Historic Environment. Historic England Advice Note 15 [online]. 2021. Dostupné z: https://historicengland.org.uk/images-books/publications/commercial-renewable-energy-development-historic-environment-advice-note-15/. [cit. 17. 5. 2026]. RADA EVROPY. Evropská úmluva o krajině [online]. Florencie, 2000. Dostupné z: https://www.coe.int/en/web/landscape. [cit. 17. 5. 2026]. ČESKÁ REPUBLIKA. Zákon č. 114/1992 Sb., o ochraně přírody a krajiny [online]. Dostupné z: https://www.zakonyprolidi.cz/cs/1992-114. [cit. 17. 5. 2026]. **6.6.9 Nedostatečné hodnocení archeologických a kulturně-historických lokalit** **Dokumentace SEA nedostatečně hodnotí dopady navržené akcelerační oblasti AOV47 – Bukovec na archeologické a kulturně-historické lokality, historickou kontinuitu osídlení a historickou krajinu širšího území.** Dokumentace současně neobsahuje systematické vyhodnocení archeologických lokalit, neposuzuje kulturně-historickou kontinuitu území, nehodnotí historickou krajinu ani objektivně neposuzuje zásah do území s doloženým historickým osídlením. **SEA přitom významné archeologické a kulturně-historické lokality prakticky nehodnotí, nebo je vůbec nezmiňuje. To je zvlášť významné v případě slovanského pohřebiště v Drunči, historických lokalit v okolí Mnichu, Hojovic a dalších historicky osídlených částí území.** Mohylové pohřebiště na k. ú. obce Drunče je možné lokalizovat na rozhraní lesa V koutech, Vaňurův les, Vaňurů les a přilehlého pole, asi 680 m severozápadně od okraje obce. Lokalita se nachází na ppč. 308/1–3, 315/2 a 43/1–2. Střed pohřebiště je možné určit souřadnicemi JTSK -718404, -1134709, nachází se v nadmořské výšce 584 m na okraji náhorní plošiny s mírným sklonem k jihu v pramenné pánvi Deštenského potoka, na lokalitě bylo v 2. polovině 20. století lokalizováno 14 mohyl silně snížených dřívější orbou. Jejich průměr se pohyboval v rozmezí 5–6 m s výškou, která nepřesahovala maximálně 0,4 m. Byly seskupeny do tří řad orientovaných ve směru východ – západ (souhrnně Beneš 1985; týž 1994). V letech 1974 a 1975 provedl a. Beneš výzkum dvou mohyl a lokalita byla zaměřena M. Šimanou. V dalších letech byly při povrchových sběrech objeveny menší keramické soubory v okolí mohylníku dokládající patrně další rozorané mohyly (popis výzkumu a povrchových sběrů Beneš 1974a; týž 1974b; týž 1975; týž 1977, 43; týž 1978b; týž 1978c; týž 1981; týž 1984, 27; týž 1985; týž 1994, 153–157; Hereit 1995). Dne 23. 4. 2011 byla provedena v místě výše zmiňovaného pohřebiště povrchová prospekce. Lokalita se nachází před jižním svahem rozsáhlého údolí otevřeného k západu směrem na obec Tučapy a k jihozápadu do povodí Deštenského potoka. Na přítomnost této jedné z nejvýznamnějších lokálních kulturních památek staršího slovanského osídlení v lokalitě upozorňuje tabule, umístěná na okraji lesa u přístupové cesty k mohylníku, která ohlašuje přítomnost mohylového pohřebiště – kulturní památky. Dokumentace SEA přitom sama potvrzuje význam kulturní krajiny, historických dominant a historických pohledových vazeb. Současně však neobsahuje objektivní hodnocení archeologických hodnot území ani jejich vazby na historickou krajinu. Z podkladů vyplývá existence významného slovanského pohřebiště v Drunči, které představuje doklad dlouhodobé historické kontinuity osídlení a významný archeologický prvek kulturní krajiny. Dokumentace SEA však nehodnotí význam archeologické krajiny, neposuzuje historickou kontinuitu prostoru, neobsahuje hodnocení kulturně-historických vazeb ani objektivně neposuzuje dopady industrializace krajiny na historické prostředí území. To je zvlášť významné vzhledem k rozsahu navrhovaného zásahu. SEA totiž připouští možnost výstavby až 33 větrných elektráren o výšce až 250 metrů, přičemž v kombinaci s AOV48–AOV50 může v širším území vzniknout soustava přibližně 88 větrných elektráren. Takový rozsah industrializace krajiny zásadně mění historický charakter území, oslabuje autenticitu historické krajiny, narušuje kulturně-historické vazby a mění prostorové vnímání historického osídlení v krajině.	

Poř.č.	Připomínkové místo	Číslo jednací	Článek	AO	Připomínka	Vyhodnocení
					Dokumentace SEA však neobsahuje analýzu archeologické krajiny, neposuzuje vztah archeologických lokalit k historickému panoramatu, nehodnotí kulturní kontinuitu území ani objektivně neposuzuje zásah do historické identity krajiny. Evropská úmluva o krajině (2000) současně chápe krajinu jako výsledek dlouhodobého působení přírodních a kulturních procesů, součást kulturní identity obyvatel a nositele historické paměti území. Dokumentace SEA však nehodnotí historickou vrstvu krajiny, neposuzuje archeologickou kontinuitu osídlení ani neprokazuje přijatelnost zásahu do historického prostředí regionu. Historic England (2021) současně upozorňuje, že vysoké technické dominanty mohou významně narušit historické panorama, kulturní kontext archeologických lokalit, historické pohledové vazby i čitelnost historické krajiny. Výsledné hodnocení SEA je proto nepřezkoumatelné a neodpovídá skutečnému rozsahu zásahu do archeologických a kulturně-historických hodnot území. Takový postup je v rozporu se zákonem č. 20/1987 Sb., o státní památkové péči, se zákonem č. 114/1992 Sb., o ochraně přírody a krajiny, s Evropskou úmluvou o krajině (2000), s principem ochrany kulturní krajiny, s principem ochrany historických hodnot území, s principem prevence a s požadavkem objektivního a transparentního hodnocení vlivů koncepce. Dokumentace SEA je proto v této části nepřezkoumatelná. **<u>Návrh řešení:</u>** Požaduji přepracování hodnocení vlivů akcelerační oblasti AOV47 – Bukovec na archeologické a kulturně-historické lokality a doplnění objektivního hodnocení historické krajiny širšího území. Současně požaduji doplnění analýzy archeologické krajiny, hodnocení historické kontinuity osídlení, posouzení zásahu do kulturně-historických vazeb, objektivní vyhodnocení dopadů na slovanské pohřebiště Drunče a další historické lokality, hodnocení zásahu do historického panoramatu krajiny a transparentní posouzení přijatelnosti industrializace území z hlediska ochrany historické krajiny. Pokud nebude možné uvedené nedostatky objektivně a přezkoumatelně odstranit, požaduji vypuštění akcelerační oblasti AOV47 – Bukovec a souvisejícího územního opatření z návrhu Změny č. 2 Územního rozvojového plánu ČR. Zdroje: KRAJ VYSOČINA. Strategie ochrany krajinného rázu Kraje Vysočina (SOKR), oblast krajinného rázu CZ0610-OB015 Pacovsko, revize 2024. [online]. Dostupné z: https://www.kr-vysocina.cz/assets/File.ashx?id_org=450008&id_dokumenty=4125556. [cit. 17. 5. 2026]. RADA EVROPY. Evropská úmluva o krajině [online]. Florencie, 2000. Dostupné z: https://www.coe.int/en/web/landscape. [cit. 17. 5. 2026]. HISTORIC ENGLAND. Commercial Renewable Energy Development and the Historic Environment. Historic England Advice Note 15 [online]. 2021. Dostupné z: https://historicengland.org.uk/images-books/publications/commercial-renewable-energy-development-historic-environment-advice-note-15/. [cit. 17. 5. 2026]. ČESKÁ REPUBLIKA. Zákon č. 20/1987 Sb., o státní památkové péči [online]. Dostupné z: https://www.zakonyprolidi.cz/cs/1987-20. [cit. 17. 5. 2026]. ČESKÁ REPUBLIKA. Zákon č. 114/1992 Sb., o ochraně přírody a krajiny [online]. Dostupné z: https://www.zakonyprolidi.cz/cs/1992-114. [cit. 17. 5. 2026]. **<u>6.6.10 Absence objektivního hodnocení vizuální dominance a viditelnosti</u>** Dokumentace SEA neobsahuje objektivní a přezkoumatelné hodnocení vizuální dominance navržených větrných elektráren, jejich dálkové viditelnosti a skutečných dopadů na krajinný ráz širšího území. **Dokumentace současně neobsahuje realistické fotomontáže, neobsahuje panoramatické vizualizace, neobsahuje objektivní simulace krajinných dopadů, neobsahuje regionální viewshed model pro výšku 250 metrů ani objektivně neposuzuje dálkovou dominanci navržených staveb.** SEA pracuje pouze s omezenými mapovými podklady, s malými měřítky map a bez realistického vizuálního modelování skutečných dopadů navrhované výstavby. Dokumentace současně neobsahuje vizualizace z klíčových pohledových bodů, simulace z kulturně významných lokalit, panoramatické pohledy z obcí ani objektivní posouzení vizuální dominance v regionálním měřítku. To je zvlášť významné vzhledem k rozsahu navrhovaného zásahu. SEA totiž připouští možnost výstavby až 33 větrných elektráren o výšce až 250 metrů, přičemž v kombinaci s dalšími akceleračními oblastmi může v širším území vzniknout soustava přibližně 88 větrných elektráren.	

Poř.č.	Připomínkové místo	Číslo jednací	Článek	AO	Připomínka	Vyhodnocení
					Takové stavby představují dominantní technické objekty viditelné na značné vzdálenosti a zásadně ovlivňují horizonty, siluety sídel, krajinné panorama, historické pohledové vazby i celkové vnímání krajinného prostoru. Dokumentace SEA však neobsahuje realistické simulace těchto dopadů, neposuzuje viditelnost z konkrétních obcí, nehodnotí dálkové pohledy ani objektivně neposuzuje vznik technické dominance nad kulturní krajinou. Významné je i to, že SEA pracuje pouze s omezenými mapovými podklady a neobsahuje použitelný regionální model viditelnosti pro stavby o výšce až 250 metrů. Bez takového modelu však nelze objektivně vyhodnotit rozsah vizuálního zásahu, krajinnou dominanci, dálkovou viditelnost ani skutečný rozsah kumulativních vizuálních dopadů. Dokumentace současně neumožňuje veřejnosti objektivně posoudit skutečný rozsah zásahu, dopady na panorama krajiny, změnu horizontů ani proměnu krajinného charakteru. To představuje závažný problém přezkoumatelnosti SEA. Strategie ochrany krajinného rázu Kraje Vysočina (SOKR, 2024) přitom výslovně chrání pohledově exponované prostory, harmonické měřítko krajiny, krajinné horizonty, kulturní dominanty a obraz sídel v krajině. Generel krajinného rázu Jihočeského kraje současně chrání charakteristické krajinné prostory jako reprezentativní segmenty jihočeské krajiny s nejvýraznějším krajinným rázem, včetně harmonického měřítka krajiny, krajinných horizontů, kulturních dominant, historických pohledových vazeb, výrazných scenérií a kulturní identity území. Dokument výslovně uvádí, že jde o *„nejhodnotnější části s nejvýraznějším krajinným rázem"* a o území představující *„symboly jihočeské krajiny"*. Dokumentace SEA však bez objektivního vizuálního modelování není schopna prokázat, že tyto hodnoty nebudou významně narušeny. Historic England (2021) současně doporučuje používání realistických vizualizací, panoramatických simulací, analýz dálkových pohledů a objektivního hodnocení dálkové viditelnosti u rozsáhlých větrných parků. Studie Guan et al. (2022) současně potvrzuje, že bez regionálního modelování viditelnosti nelze objektivně vyhodnotit kumulativní vizuální dopady soustav větrných elektráren. Studie Svensson et al. (2023) potvrzuje, že kvalitní vizuální modelování je zásadní podmínkou objektivního hodnocení dopadů větrných elektráren na krajinný ráz a veřejné posouzení přijatelnosti záměru. Dokumentace SEA však tyto požadavky nesplňuje, objektivní vizuální model neobsahuje a neumožňuje transparentní přezkoumání skutečných krajinných dopadů návrhu. Výsledné hodnocení vlivů na krajinný ráz je proto nepřezkoumatelné a metodicky nedostatečné. Takový postup je v rozporu se zákonem č. 100/2001 Sb., o posuzování vlivů na životní prostředí, se zákonem č. 114/1992 Sb., o ochraně přírody a krajiny, s § 12 ochrany krajinného rázu, s Evropskou úmluvou o krajině (2000), s principem prevence, s požadavkem přezkoumatelnosti SEA a s požadavkem objektivního a transparentního hodnocení vlivů koncepce. Dokumentace SEA je proto v této části nepřezkoumatelná. **<u>Návrh řešení:</u>** Požaduji přepracování hodnocení vizuálních dopadů akcelerační oblasti AOV47 – Bukovec a doplnění objektivního regionálního modelu viditelnosti navržených větrných elektráren. Současně požaduji doplnění realistických fotomontáží, panoramatických vizualizací, analýzy dálkových pohledů pro výšku 250 metrů, simulací z klíčových pohledových lokalit, hodnocení dálkové viditelnosti, objektivního posouzení vizuální dominance a transparentního vyhodnocení kumulativních vizuálních dopadů celé soustavy AOV47–AOV50. Pokud nebude možné uvedené nedostatky objektivně a přezkoumatelně odstranit, požaduji vypuštění akcelerační oblasti AOV47 – Bukovec a souvisejícího územního opatření z návrhu Změny č. 2 Územního rozvojového plánu ČR. Zdroje: KRAJ VYSOČINA. Strategie ochrany krajinného rázu Kraje Vysočina (SOKR), oblast krajinného rázu CZ0610-OB015 Pacovsko, revize 2024. [online]. Dostupné z: https://www.kr-vysocina.cz/assets/File.ashx?id_org=450008&id_dokumenty=4125556. [cit. 17. 5. 2026]. JIHOČESKÝ KRAJ. Generel krajinného rázu Jihočeského kraje. [online]. České Budějovice: Jihočeský kraj, 2009. Dostupné z: https://geoportal.kraj-jihocesky.gov.cz/portal/Media/Stary_portal/up_ostatni/generel_krajinneho_razu/jc_kraj_generel_krajinneho_razu_a4.pdf. [cit. 17. 5. 2026].	

Poř.č.	Připomínkové místo	Číslo jednací	Článek	AO	Připomínka	Vyhodnocení
					HISTORIC ENGLAND. Commercial Renewable Energy Development and the Historic Environment. Historic England Advice Note 15 [online]. 2021. Dostupné z: https://historicengland.org.uk/images-books/publications/commercial-renewable-energy-development-historic-environment-advice-note-15/. [cit. 17. 5. 2026]. SVENSSON, J. et al. Wind power distribution across subalpine, boreal, and temperate landscapes: challenges for sustainable planning [online]. Ecology and Society, 2023. Dostupné z: https://ecologyandsociety.org/vol28/iss4/art18/. [cit. 17. 5. 2026]. GUAN, J. et al. Landscape Visual Impact Evaluation for Onshore Wind Farm [online]. ISPRS International Journal of Geo-Information, 2022. Dostupné z: https://www.mdpi.com/2220-9964/11/12/594. [cit. 17. 5. 2026]. ČESKÁ REPUBLIKA. Zákon č. 100/2001 Sb., o posuzování vlivů na životní prostředí [online]. Dostupné z: https://www.zakonyprolidi.cz/cs/2001-100. [cit. 17. 5. 2026]. ČESKÁ REPUBLIKA. Zákon č. 114/1992 Sb., o ochraně přírody a krajiny [online]. Dostupné z: https://www.zakonyprolidi.cz/cs/1992-114. [cit. 17. 5. 2026]. RADA EVROPY. Evropská úmluva o krajině [online]. Florencie, 2000. Dostupné z: https://www.coe.int/en/web/landscape. [cit. 17. 5. 2026]. **6.6.11 Světelné znečištění a ztráta noční krajiny** **Dokumentace SEA nedostatečně hodnotí dopady navržené akcelerační oblasti AOV47 – Bukovec na noční krajinu, tmavou krajinu, noční panorama a kumulativní světelnou zátěž území. Dokumentace současně nehodnotí překážkové osvětlení větrných elektráren, neposuzuje blikající výstražná světla, nehodnotí noční dálkovou viditelnost soustavy větrných elektráren ani objektivně neposuzuje ztrátu tmavé krajiny a změnu nočního charakteru území.** To je zvlášť významné vzhledem k rozsahu navrhovaného zásahu. SEA totiž připouští možnost výstavby až 33 větrných elektráren o výšce až 250 metrů v rámci AOV47 – Bukovec, přičemž v kombinaci s AOV48–AOV50 může v širším území vzniknout soustava přibližně 88 větrných elektráren. Taková soustava větrných elektráren bude vyžadovat překážkové osvětlení, synchronizované blikající výstražné systémy a trvalé noční světelné značení. Výsledkem bude vznik nového technického nočního horizontu, výrazná proměna nočního panoramatu, narušení charakteru tmavé krajiny a významná kumulativní světelná zátěž v regionálním měřítku. Dokumentace SEA však neobsahuje model světelného znečištění, neposuzuje dálkovou viditelnost nočního osvětlení, nehodnotí kumulativní působení blikajících světel ani objektivně neposuzuje dopady na noční krajinný ráz. SEA současně nehodnotí vlivy na vnímání krajiny obyvateli, narušení nočního panoramatu, ztrátu přirozené tmavé krajiny ani dopady na rekreační a estetickou hodnotu území. Významný je i kumulativní charakter navrhovaného zásahu. V případě realizace celé soustavy AOV47–AOV50 může vzniknout rozsáhlý pás blikajících technických dominant, viditelný na velké vzdálenosti, který zásadně změní dosavadní noční charakter krajiny. Strategie ochrany krajinného rázu Kraje Vysočina (SOKR, 2024) přitom chrání: harmonické měřítko krajiny, krajinné scenérie, obraz sídel v krajině, pohledově exponované prostory a charakter krajinného panoramatu. Dokumentace SEA však noční podobu krajiny prakticky vůbec nehodnotí. Studie Falchi et al. (2016) současně potvrzuje, že rozsáhlé technické osvětlení významně přispívá ke kumulativnímu světelnému znečištění a ovlivňuje kvalitu nočního prostředí v regionálním měřítku. Studie Kyba et al. (2017) potvrzuje, že umělé noční osvětlení představuje významný zásah do krajinného prostředí a vede ke ztrátě přirozené tmavé krajiny i změně vnímání krajinného prostoru. Studie Svensson et al. (2023) dále potvrzuje, že blikající překážkové osvětlení vysokých větrných elektráren významně ovlivňuje vnímání noční krajiny a zesiluje vizuální dominanci větrných parků. Dokumentace SEA však tyto dopady objektivně nehodnotí, metodicky nevysvětluje ani neprokazuje jejich přijatelnost. Výsledné hodnocení vlivů na krajinný ráz je proto nepřezkoumatelné a neodpovídá skutečnému rozsahu zásahu do noční krajiny regionu. Takový postup je v rozporu se zákonem č. 114/1992 Sb., o ochraně přírody a krajiny, s § 12 ochrany krajinného rázu, s Evropskou úmluvou o krajině (2000), s principem ochrany krajinného rázu, s principem prevence a s požadavkem objektivního a transparentního hodnocení vlivů koncepce. Dokumentace SEA je proto v této části nepřezkoumatelná.	

					<u>Návrh řešení:</u> Požaduji přepracování hodnocení vlivů akcelerační oblasti AOV47 – Bukovec na noční krajinu a doplnění objektivního hodnocení světelného znečištění a kumulativní světelné zátěže širšího území. Současně požaduji doplnění modelu noční viditelnosti, hodnocení překážkového osvětlení, posouzení dálkové viditelnosti blikajících světel, objektivní vyhodnocení ztráty tmavé krajiny, hodnocení kumulativních světelných dopadů soustavy AOV47–AOV50 a transparentní posouzení přijatelnosti zásahu do noční krajiny regionu. Pokud nebude možné uvedené nedostatky objektivně a přezkoumatelně odstranit, požaduji vypuštění širším území vzniknout soustava přibližně 88 větrných elektráren. Takové stavby představují dominantní technické objekty viditelné na značné vzdálenosti a zásadně ovlivňují horizonty, siluety sídel, krajinné panorama, historické pohledové vazby i celkové vnímání krajinného prostoru. Dokumentace SEA však neobsahuje realistické simulace těchto dopadů, neposuzuje viditelnost z konkrétních obcí, nehodnotí dálkové pohledy ani objektivně neposuzuje vznik technické dominance nad kulturní krajinou. Významné je i to, že SEA pracuje pouze s omezenými mapovými podklady a neobsahuje použitelný regionální model viditelnosti pro stavby o výšce až 250 metrů. Bez takového modelu však nelze objektivně vyhodnotit rozsah vizuálního zásahu, krajinnou dominanci, dálkovou viditelnost ani skutečný rozsah kumulativních vizuálních dopadů. Dokumentace současně neumožňuje veřejnosti objektivně posoudit skutečný rozsah zásahu, dopady na panorama krajiny, změnu horizontů ani proměnu krajinného charakteru. To představuje závažný problém přezkoumatelnosti SEA. Strategie ochrany krajinného rázu Kraje Vysočina (SOKR, 2024) přitom výslovně chrání pohledově exponované prostory, harmonické měřítko krajiny, krajinné horizonty, kulturní dominanty a obraz sídel v krajině. Generel krajinného rázu Jihočeského kraje současně chrání charakteristické krajinné prostory jako reprezentativní segmenty jihočeské krajiny s nejvýraznějším krajinným rázem, včetně harmonického měřítka krajiny, krajinných horizontů, kulturních dominant, historických pohledových vazeb, výrazných scenérií a kulturní identity území. Dokument výslovně uvádí, že jde o *„nejhodnotnější části s nejvýraznějším krajinným rázem"* a o území představující *„symboly jihočeské krajiny"*. Dokumentace SEA však bez objektivního vizuálního modelování není schopna prokázat, že tyto hodnoty nebudou významně narušeny. Historic England (2021) současně doporučuje používání realistických vizualizací, panoramatických simulací, analýz dálkových pohledů a objektivního hodnocení dálkové viditelnosti u rozsáhlých větrných parků. Studie Guan et al. (2022) současně potvrzuje, že bez regionálního modelování viditelnosti nelze objektivně vyhodnotit kumulativní vizuální dopady soustav větrných elektráren. Studie Svensson et al. (2023) potvrzuje, že kvalitní vizuální modelování je zásadní podmínkou objektivního hodnocení dopadů větrných elektráren na krajinný ráz a veřejné posouzení přijatelnosti záměru. Dokumentace SEA však tyto požadavky nesplňuje, objektivní vizuální model neobsahuje a neumožňuje transparentní přezkoumání skutečných krajinných dopadů návrhu. Výsledné hodnocení vlivů na krajinný ráz je proto nepřezkoumatelné a metodicky nedostatečné. Takový postup je v rozporu se zákonem č. 100/2001 Sb., o posuzování vlivů na životní prostředí, se zákonem č. 114/1992 Sb., o ochraně přírody a krajiny, s § 12 ochrany krajinného rázu, s Evropskou úmluvou o krajině (2000), s principem prevence, s požadavkem přezkoumatelnosti SEA a s požadavkem objektivního a transparentního hodnocení vlivů koncepce. Dokumentace SEA je proto v této části nepřezkoumatelná. Návrh řešení: Požaduji přepracování hodnocení vizuálních dopadů akcelerační oblasti AOV47 – Bukovec a doplnění objektivního regionálního modelu viditelnosti navržených větrných elektráren. Současně požaduji doplnění realistických fotomontáží, panoramatických vizualizací, analýzy dálkových pohledů pro výšku 250 metrů, simulací z klíčových pohledových lokalit, hodnocení dálkové viditelnosti, objektivního posouzení vizuální dominance a transparentního vyhodnocení kumulativních vizuálních dopadů celé soustavy AOV47–AOV50. Pokud nebude možné uvedené nedostatky objektivně a přezkoumatelně odstranit, požaduji vypuštění akcelerační oblasti AOV47 – Bukovec a souvisejícího územního opatření z návrhu Změny č. 2 Územního rozvojového plánu ČR. Zdroje:	

Poř.č.	Připomínkové místo	Číslo jednací	Článek	AO	Připomínka	Vyhodnocení
					KRAJ VYSOČINA. Strategie ochrany krajinného rázu Kraje Vysočina (SOKR), oblast krajinného rázu CZ0610-OB015 Pacovsko, revize 2024. [online]. Dostupné z: https://www.kr-vysocina.cz/assets/File.ashx?id_org=450008&id_dokumenty=4125556. [cit. 17. 5. 2026]. JIHOČESKÝ KRAJ. Generel krajinného rázu Jihočeského kraje. [online]. České Budějovice: Jihočeský kraj, 2009. Dostupné z: https://geoportal.kraj-jhocesky.gov.cz/portal/Media/Stary_portal/up_ostatni/generel_krajinneho_razu/jc_kraj_generel_krajinneho_razu_a4.pdf. [cit. 17. 5. 2026]. HISTORIC ENGLAND. Commercial Renewable Energy Development and the Historic Environment. Historic England Advice Note 15 [online]. 2021. Dostupné z: https://historicengland.org.uk/images-books/publications/commercial-renewable-energy-development-historic-environment-advice-note-15/. [cit. 17. 5. 2026]. SVENSSON, J. et al. Wind power distribution across subalpine, boreal, and temperate landscapes: challenges for sustainable planning [online]. Ecology and Society, 2023. Dostupné z: https://ecologyandsociety.org/vol28/iss4/art18/. [cit. 17. 5. 2026]. GUAN, J. et al. Landscape Visual Impact Evaluation for Onshore Wind Farm [online]. ISPRS International Journal of Geo-Information, 2022. Dostupné z: https://www.mdpi.com/2220-9964/11/12/594. [cit. 17. 5. 2026]. ČESKÁ REPUBLIKA. Zákon č. 100/2001 Sb., o posuzování vlivů na životní prostředí [online]. Dostupné z: https://www.zakonyprolidi.cz/cs/2001-100. [cit. 17. 5. 2026]. ČESKÁ REPUBLIKA. Zákon č. 114/1992 Sb., o ochraně přírody a krajiny [online]. Dostupné z: https://www.zakonyprolidi.cz/cs/1992-114. [cit. 17. 5. 2026]. RADA EVROPY. Evropská úmluva o krajině [online]. Florencie, 2000. Dostupné z: https://www.coe.int/en/web/landscape. [cit. 17. 5. 2026]. **6.6.11 Světelné znečištění a ztráta noční krajiny** **Dokumentace SEA nedostatečně hodnotí dopady navržené akcelerační oblasti AOV47 – Bukovec na noční krajinu, tmavou krajinu, noční panorama a kumulativní světelnou zátěž území.** **Dokumentace současně nehodnotí překážkové osvětlení větrných elektráren, neposuzuje blikající výstražná světla, nehodnotí noční dálkovou viditelnost soustavy větrných elektráren ani objektivně neposuzuje ztrátu tmavé krajiny a změnu nočního charakteru území.** To je zvlášť významné vzhledem k rozsahu navrhovaného zásahu. SEA totiž připouští možnost výstavby až 33 větrných elektráren o výšce až 250 metrů v rámci AOV47 – Bukovec, přičemž v kombinaci s AOV48–AOV50 může v širším území vzniknout soustava přibližně 88 větrných elektráren. Taková soustava větrných elektráren bude vyžadovat překážkové osvětlení, synchronizované blikající výstražné systémy a trvalé noční světelné značení. Výsledkem bude vznik nového technického nočního horizontu, výrazná proměna nočního panoramatu, narušení charakteru tmavé krajiny a významná kumulativní světelná zátěž v regionálním měřítku. Dokumentace SEA však neobsahuje model světelného znečištění, neposuzuje dálkovou viditelnost nočního osvětlení, nehodnotí kumulativní působení blikajících světel ani objektivně neposuzuje dopady na noční krajinný ráz. SEA současně nehodnotí vlivy na vnímání krajiny obyvateli, narušení nočního panoramatu, ztrátu přirozené tmavé krajiny ani dopady na rekreační a estetickou hodnotu území. Významný je i kumulativní charakter navrhovaného zásahu. V případě realizace celé soustavy AOV47–AOV50 může vzniknout rozsáhlý pás blikajících technických dominant, viditelný na velké vzdálenosti, který zásadně změní dosavadní noční charakter krajiny. Strategie ochrany krajinného rázu Kraje Vysočina (SOKR, 2024) přitom chrání: harmonické měřítko krajiny, krajinné scenérie, obraz sídel v krajině, pohledově exponované prostory a charakter krajinného panoramatu. Dokumentace SEA však noční podobu krajiny prakticky vůbec nehodnotí. Studie Falchi et al. (2016) současně potvrzuje, že rozsáhlé technické osvětlení významně přispívá ke kumulativnímu světelnému znečištění a ovlivňuje kvalitu nočního prostředí v regionálním měřítku. Studie Kyba et al. (2017) potvrzuje, že umělé noční osvětlení představuje významný zásah do krajinného prostředí a vede ke ztrátě přirozené tmavé krajiny i změně vnímání krajinného prostoru. Studie Svensson et al. (2023) dále potvrzuje, že blikající překážkové osvětlení vysokých větrných elektráren významně ovlivňuje vnímání noční krajiny a zesiluje vizuální dominanci větrných parků.	

Poř.č.	Připomínkové místo	Číslo jednací	Článek	AO	Připomínka	Vyhodnocení
					Dokumentace SEA však tyto dopady objektivně nehodnotí, metodicky nevysvětluje ani neprokazuje jejich přijatelnost. Výsledné hodnocení vlivů na krajinný ráz je proto nepřezkoumatelné a neodpovídá skutečnému rozsahu zásahu do noční krajiny regionu. Takový postup je v rozporu se zákonem č. 114/1992 Sb., o ochraně přírody a krajiny, s § 12 ochrany krajinného rázu, s Evropskou úmluvou o krajině (2000), s principem ochrany krajinného rázu, s principem prevence a s požadavkem objektivního a transparentního hodnocení vlivů koncepce. Dokumentace SEA je proto v této části nepřezkoumatelná. Návrh řešení: Požaduji přepracování hodnocení vlivů akcelerační oblasti AOV47 – Bukovec na noční krajinu a doplnění objektivního hodnocení světelného znečištění a kumulativní světelné zátěže širšího území. Současně požaduji doplnění modelu noční viditelnosti, hodnocení překážkového osvětlení, posouzení dálkové viditelnosti blikajících světel, objektivní vyhodnocení ztráty tmavé krajiny, hodnocení kumulativních světelných dopadů soustavy AOV47–AOV50 a transparentní posouzení přijatelnosti zásahu do noční krajiny regionu. Pokud nebude možné uvedené nedostatky objektivně a přezkoumatelně odstranit, požaduji vypuštění akcelerační oblasti AOV47 – Bukovec a souvisejícího územního opatření z návrhu Změny č. 2 Územního rozvojového plánu ČR. Zdroje: KRAJ VYSOČINA. Strategie ochrany krajinného rázu Kraje Vysočina (SOKR), oblast krajinného rázu CZ0610-OB015 Pacovsko, revize 2024. [online]. Dostupné z: https://www.kr-vysocina.cz/assets/File.ashx?id_org=450008&id_dokumenty=4125556. [cit. 17. 5. 2026]. FALCHI, Fabio et al. The new world atlas of artificial night sky brightness [online]. Science Advances, 2016. Dostupné z: https://www.science.org/doi/10.1126/sciadv.1600377. [cit. 17. 5. 2026]. KYBA, Christopher C. M. et al. Artificially lit surface of Earth at night increasing in radiance and extent [online]. Science Advances, 2017. Dostupné z: https://www.science.org/doi/10.1126/sciadv.1701528. [cit. 17. 5. 2026]. SVENSSON, J. et al. Wind power distribution across subalpine, boreal, and temperate landscapes: challenges for sustainable planning [online]. Ecology and Society, 2023. Dostupné z: https://ecologyandsociety.org/vol28/iss4/art18/. [cit. 17. 5. 2026]. ČESKÁ REPUBLIKA. Zákon č. 114/1992 Sb., o ochraně přírody a krajiny [online]. Dostupné z: https://www.zakonyprolidi.cz/cs/1992-114. [cit. 17. 5. 2026]. RADA EVROPY. Evropská úmluva o krajině [online]. Florencie, 2000. Dostupné z: https://www.coe.int/en/web/landscape. [cit. 17. 5. 2026]. **6.6.12 Zásah do rekreační a estetické funkce krajiny** **Dokumentace SEA nedostatečně hodnotí dopady navržené akcelerační oblasti AOV47 – Bukovec na rekreační a estetickou funkci krajiny, turistický potenciál území a venkovský charakter krajiny. Dokumentace současně nehodnotí dopady na rekreační využívání území, neposuzuje změnu estetické hodnoty krajiny, nehodnotí atraktivitu venkovské krajiny ani objektivně neposuzuje dopady industrializace krajiny na rekreační potenciál regionu.** Dotčené území přitom představuje krajinu s vysokou estetickou hodnotou, s dochovaným venkovským charakterem, s významnými pohledovými horizonty, s kulturně-historickými dominantami a s rekreačním a turistickým využitím. Jedná se o krajinu využívanou pro pěší turistiku, cykloturistiku, rekreační pobyty, individuální rekreaci a venkovský cestovní ruch. Dokumentace SEA však neobsahuje objektivní hodnocení rekreační funkce krajiny, neposuzuje změnu vnímání krajiny návštěvníky, nehodnotí dopady na estetickou kvalitu území ani objektivně neposuzuje změnu atraktivity krajiny po industrializaci prostoru větrnými elektrárnami. To je zvlášť významné vzhledem k rozsahu navrhovaného zásahu. SEA totiž připouští možnost výstavby až 33 větrných elektráren o výšce až 250 metrů v rámci AOV47 – Bukovec, přičemž v kombinaci s AOV48–AOV50 může v širším území vzniknout soustava přibližně 88 větrných elektráren. Takový rozsah výstavby zásadně mění charakter krajiny, vytváří nový technický horizont, oslabuje estetickou hodnotu území a proměňuje venkovskou kulturní krajinu v technicky dominovaný prostor. Dokumentace SEA však nehodnotí ztrátu venkovského charakteru krajiny, neposuzuje dopady na turistickou atraktivitu regionu, nehodnotí zásah do rekreační krajiny ani objektivně neposuzuje dlouhodobé dopady na estetické vnímání prostoru.	

Poř.č.	Připomínkové místo	Číslo jednací	Článek	AO	Připomínka	Vyhodnocení
					Strategie ochrany krajinného rázu Kraje Vysočina (SOKR, 2024) přitom chrání harmonické měřítko krajiny, krajinné scenérie, obraz sídel v krajině, pohledově exponované prostory a estetické hodnoty krajiny. Obdobně Generel krajinného rázu Jihočeského kraje chrání charakteristické krajinné prostory jako reprezentativní segmenty jihočeské krajiny s nejvýraznějším krajinným rázem, výraznými scenériemi, kulturními dominantami, historickými pohledovými vazbami a kulturní identitou představující symboly jihočeské krajiny. Dokumentace SEA však rekreační a estetickou funkci krajiny objektivně nehodnotí. Studie Frantál a Kunc (2011) potvrzuje, že rozsáhlé koncentrace větrných elektráren mohou významně narušit rekreační a estetickou hodnotu krajiny, zejména v územích s dochovaným venkovským charakterem a vysokou krajinářskou hodnotou. Studie Pasqualetti (2011) dále upozorňuje, že industrializace kulturní krajiny větrnými parky významně mění estetické vnímání prostoru a může vést ke ztrátě identity tradiční venkovské krajiny. Studie Westlund a Wilhelmsson (2021) současně potvrzuje, že dominantní technické struktury v krajině mohou negativně ovlivňovat subjektivní vnímání kvality prostředí, atraktivitu rekreačního území i způsob, jakým návštěvníci krajinu vnímají. Dokumentace SEA však tyto dopady objektivně nehodnotí, metodicky nevysvětluje ani neprokazuje jejich přijatelnost. Výsledné hodnocení vlivů na krajinný ráz je proto nepřezkoumatelné a neodpovídá skutečnému rozsahu zásahu do rekreační a estetické funkce krajiny. Takový postup je v rozporu se zákonem č. 114/1992 Sb., o ochraně přírody a krajiny, s § 12 ochrany krajinného rázu, s Evropskou úmluvou o krajině (2000), s principem ochrany kulturní krajiny, s principem prevence, s cíli územního plánování podle stavebního zákona a s požadavkem objektivního a transparentního hodnocení vlivů koncepce. Dokumentace SEA je proto v této části nepřezkoumatelná. **<u>Návrh řešení:</u>** Požaduji přepracování hodnocení vlivů akcelerační oblasti AOV47 – Bukovec na rekreační a estetickou funkci krajiny a doplnění objektivního hodnocení dopadů na turistický a rekreační potenciál území. Současně požaduji objektivní vyhodnocení změny estetické hodnoty krajiny, posouzení dopadů na venkovský charakter území, hodnocení zásahu do rekreační krajiny, posouzení vlivů na turistickou atraktivitu regionu, objektivní vyhodnocení změny vnímání krajiny návštěvníky a transparentní posouzení přijatelnosti industrializace krajiny z hlediska rekreačního využití území. Pokud nebude možné uvedené nedostatky objektivně a přezkoumatelně odstranit, požaduji vypuštění akcelerační oblasti AOV47 – Bukovec a souvisejícího územního opatření z návrhu Změny č. 2 Územního rozvojového plánu ČR. Zdroje: KRAJ VYSOČINA. Strategie ochrany krajinného rázu Kraje Vysočina (SOKR), oblast krajinného rázu CZ0610-OB015 Pacovsko, revize 2024. [online]. Dostupné z: https://www.kr-vysocina.cz/assets/File.ashx?id_org=450008&id_dokumenty=4125556. [cit. 17. 5. 2026]. JIHOČESKÝ KRAJ. Generel krajinného rázu Jihočeského kraje. [online]. České Budějovice: Jihočeský kraj, 2009. Dostupné z: https://geoportal.kraj-jihocesky.gov.cz/portal/Media/Stary_portal/up_ostatni/generel_krajinneho_razu/jc_kraj_generel_krajinneho_razu_a4.pdf. [cit. 17. 5. 2026]. FRANTÁL, Bohumil; KUNC, Josef. Wind turbines in tourism landscapes: Czech Experience [online]. Annals of Tourism Research, 2011. Dostupné z: https://www.sciencedirect.com/science/article/abs/pii/S0160738310001271. [cit. 17. 5. 2026]. PASQUALETTI, Martin J. Opposing Wind Energy Landscapes: A Search for Common Cause [online]. Annals of the Association of American Geographers, 2011. Dostupné z: https://www.tandfonline.com/doi/abs/10.1080/00045608.2011.568879. [cit. 17. 5. 2026]. WESTLUND, Hans; WILHELMSSON, Mats. The Socio-Economic Cost of Wind Turbines: A Swedish Case Study [online]. Sustainability, 2021. Dostupné z: https://www.mdpi.com/2071-1050/13/12/6892. [cit. 17. 5. 2026]. ČESKÁ REPUBLIKA. Zákon č. 114/1992 Sb., o ochraně přírody a krajiny [online]. Dostupné z: https://www.zakonyprolidi.cz/cs/1992-114. [cit. 17. 5. 2026]. RADA EVROPY. Evropská úmluva o krajině [online]. Florencie, 2000. Dostupné z: https://www.coe.int/en/web/landscape. [cit. 17. 5. 2026].	

					6.6.13 Absence transparentní metodiky hodnocení krajinného rázu **Dokumentace SEA neobsahuje transparentní, objektivní a přezkoumatelnou metodiku hodnocení vlivů navržené akcelerační oblasti AOV47 – Bukovec na krajinný ráz.** **Dokumentace současně neobsahuje jasná kritéria hodnocení, neuvádí limity přijatelnosti zásahů, nevysvětluje způsob bodového hodnocení ani objektivně nezdůvodňuje výsledné hodnocení vlivů jako pouze „mírně negativních".** Není zřejmé, zda hodnocení krajinného rázu vychází z podrobného terénního hodnocení a místních charakteristik území, nebo převážně z obecného mapového vyhodnocení. Při existenci významných nejistot v hodnocení krajinných dopadů nelze automaticky vycházet z předpokladu jejich nevýznamnosti. Navržené podmínky neumožňují ověřit, jak bude skutečně dosaženo ochrany krajinného rázu. To představuje závažnou metodickou, právní i procesní vadu dokumentace SEA. SEA sama přitom popisuje významné zásahy do krajinných horizontů, vznik nových výškových dominant, narušení historických pohledových vazeb, oslabení kulturních dominant, zásahy do krajinných scenérií, změnu charakteru krajiny i kumulativní působení rozsáhlé soustavy větrných elektráren. Současně připouští významné dálkové vizuální působení, zásahy do kulturní krajiny, i vznik nových dominant v území. Přesto dokumentace bez objektivního odborného vysvětlení uzavírá, že vliv na krajinný ráz bude pouze: *„mírně negativní"*. SEA však nevysvětluje metodiku tohoto závěru, neuvádí kritéria hodnocení, neobsahuje prahové hodnoty přijatelnosti ani objektivně neprokazuje, proč jsou tak rozsáhlé zásahy hodnoceny pouze jako *„mírně negativní"*. To je zvlášť významné vzhledem k rozsahu navrhovaného zásahu. SEA totiž připouští možnost výstavby až 33 větrných elektráren o výšce až 250 metrů, přičemž v kombinaci s AOV48–AOV50 může v širším území vzniknout soustava přibližně 88 větrných elektráren. Dokumentace SEA přitom neobsahuje objektivní regionální vizuální model, nehodnotí regionální krajinnou Strategie ochrany krajinného rázu Kraje Vysočina (SOKR, 2024) přitom chrání harmonické měřítko krajiny, krajinné scenérie, obraz sídel v krajině, pohledově exponované prostory a estetické hodnoty krajiny. Obdobně Generel krajinného rázu Jihočeského kraje chrání charakteristické krajinné prostory jako reprezentativní segmenty jihočeské krajiny s nejvýraznějším krajinným rázem, výraznými scenériemi, kulturními dominantami, historickými pohledovými vazbami a kulturní identitou představující symboly jihočeské krajiny. Dokumentace SEA však rekreační a estetickou funkci krajiny objektivně nehodnotí. Studie Frantál a Kunc (2011) potvrzuje, že rozsáhlé koncentrace větrných elektráren mohou významně narušit rekreační a estetickou hodnotu krajiny, zejména v územích s dochovaným venkovským charakterem a vysokou krajinářskou hodnotou. Studie Pasqualetti (2011) dále upozorňuje, že industrializace kulturní krajiny větrnými parky významně mění estetické vnímání prostoru a může vést ke ztrátě identity tradiční venkovské krajiny. Studie Westlund a Wilhelmsson (2021) současně potvrzuje, že dominantní technické struktury v krajině mohou negativně ovlivňovat subjektivní vnímání kvality prostředí, atraktivitu rekreačního území i způsob, jakým návštěvníci krajinu vnímají. Dokumentace SEA však tyto dopady objektivně nehodnotí, metodicky nevysvětluje ani neprokazuje jejich přijatelnost. Výsledné hodnocení vlivů na krajinný ráz je proto nepřezkoumatelné a neodpovídá skutečnému rozsahu zásahu do rekreační a estetické funkce krajiny. Takový postup je v rozporu se zákonem č. 114/1992 Sb., o ochraně přírody a krajiny, s § 12 ochrany krajinného rázu, s Evropskou úmluvou o krajině (2000), s principem ochrany kulturní krajiny, s principem prevence, s cíli územního plánování podle stavebního zákona a s požadavkem objektivního a transparentního hodnocení vlivů koncepce. Dokumentace SEA je proto v této části nepřezkoumatelná. Návrh řešení: Požaduji přepracování hodnocení vlivů akcelerační oblasti AOV47 – Bukovec na rekreační a estetickou funkci krajiny a doplnění objektivního hodnocení dopadů na turistický a rekreační potenciál území. Současně požaduji objektivní vyhodnocení změny estetické hodnoty krajiny, posouzení dopadů na venkovský charakter území, hodnocení zásahu do rekreační krajiny, posouzení vlivů na turistickou atraktivitu regionu, objektivní vyhodnocení změny vnímání krajiny návštěvníky a transparentní posouzení přijatelnosti industrializace krajiny z hlediska rekreačního využití území. Pokud nebude možné uvedené nedostatky objektivně a přezkoumatelně odstranit, požaduji vypuštění akcelerační oblasti AOV47 – Bukovec a souvisejícího územního opatření z návrhu Změny č. 2 Územního rozvojového plánu ČR.	

Poř.č.	Připomínkové místo	Číslo jednací	Článek	AO	Připomínka	Vyhodnocení
					Zdroje: KRAJ VYSOČINA. Strategie ochrany krajinného rázu Kraje Vysočina (SOKR), oblast krajinného rázu CZ0610-OB015 Pacovsko, revize 2024. [online]. Dostupné z: https://www.kr-vysocina.cz/assets/File.ashx?id_org=450008&id_dokumenty=4125556. [cit. 17. 5. 2026]. JIHOČESKÝ KRAJ. Generel krajinného rázu Jihočeského kraje. [online]. České Budějovice: Jihočeský kraj, 2009. Dostupné z: https://geoportal.kraj-jhocesky.gov.cz/portal/Media/Stary_portal/up_ostatni/generel_krajinneho_razu/jc_kraj_generel_krajinneho_razu_a4.pdf. [cit. 17. 5. 2026]. FRANTÁL, Bohumil; KUNC, Josef. Wind turbines in tourism landscapes: Czech Experience [online]. Annals of Tourism Research, 2011. Dostupné z: https://www.sciencedirect.com/science/article/abs/pii/S0160738310001271. [cit. 17. 5. 2026]. PASQUALETTI, Martin J. Opposing Wind Energy Landscapes: A Search for Common Cause [online]. Annals of the Association of American Geographers, 2011. Dostupné z: https://www.tandfonline.com/doi/abs/10.1080/00045608.2011.568879. [cit. 17. 5. 2026]. WESTLUND, Hans; WILHELMSSON, Mats. The Socio-Economic Cost of Wind Turbines: A Swedish Case Study [online]. Sustainability, 2021. Dostupné z: https://www.mdpi.com/2071-1050/13/12/6892. [cit. 17. 5. 2026]. ČESKÁ REPUBLIKA. Zákon č. 114/1992 Sb., o ochraně přírody a krajiny [online]. Dostupné z: https://www.zakonyprolidi.cz/cs/1992-114. [cit. 17. 5. 2026]. RADA EVROPY. Evropská úmluva o krajině [online]. Florencie, 2000. Dostupné z: https://www.coe.int/en/web/landscape. [cit. 17. 5. 2026]. **6.6.13 Absence transparentní metodiky hodnocení krajinného rázu** **Dokumentace SEA neobsahuje transparentní, objektivní a přezkoumatelnou metodiku hodnocení vlivů navržené akcelerační oblasti AOV47 – Bukovec na krajinný ráz.** **Dokumentace současně neobsahuje jasná kritéria hodnocení, neuvádí limity přijatelnosti zásahů, nevysvětluje způsob bodového hodnocení ani objektivně nezdůvodňuje výsledné hodnocení vlivů jako pouze „mírně negativních".** Není zřejmé, zda hodnocení krajinného rázu vychází z podrobného terénního hodnocení a místních charakteristik území, nebo převážně z obecného mapového vyhodnocení. Při existenci významných nejistot v hodnocení krajinných dopadů nelze automaticky vycházet z předpokladu jejich nevýznamnosti. Navržené podmínky neumožňují ověřit, jak bude skutečně dosaženo ochrany krajinného rázu. To představuje závažnou metodickou, právní i procesní vadu dokumentace SEA. SEA sama přitom popisuje významné zásahy do krajinných horizontů, vznik nových výškových dominant, narušení historických pohledových vazeb, oslabení kulturních dominant, zásahy do krajinných scenérií, změnu charakteru krajiny i kumulativní působení rozsáhlé soustavy větrných elektráren. Současně připouští významné dálkové vizuální působení, zásahy do kulturní krajiny, i vznik nových dominant v území. Přesto dokumentace bez objektivního odborného vysvětlení uzavírá, že vliv na krajinný ráz bude pouze: *„mírně negativní"*. SEA však nevysvětluje metodiku tohoto závěru, neuvádí kritéria hodnocení, neobsahuje prahové hodnoty přijatelnosti ani objektivně neprokazuje, proč jsou tak rozsáhlé zásahy hodnoceny pouze jako *„mírně negativní"*. To je zvlášť významné vzhledem k rozsahu navrhovaného zásahu. SEA totiž připouští možnost výstavby až 33 větrných elektráren o výšce až 250 metrů, přičemž v kombinaci s AOV48–AOV50 může v širším území vzniknout soustava přibližně 88 větrných elektráren. Dokumentace SEA přitom neobsahuje objektivní regionální vizuální model, nehodnotí regionální krajinnou saturaci, neposuzuje synergické vizuální efekty, neobsahuje realistické vizualizace ani nehodnotí přijatelnost industrializace krajiny v regionálním měřítku. Výsledné bodové hodnocení je proto netransparentní, metodicky nevysvětlené a nepřezkoumatelné. Strategie ochrany krajinného rázu Kraje Vysočina (SOKR, 2024) přitom pracuje s konkrétními principy ochrany krajiny, s ochranou harmonického měřítka, s ochranou horizontů, s ochranou kulturních dominant a s ochranou pohledově exponovaných prostorů. Dokumentace SEA však nevysvětluje vztah svého hodnocení k těmto principům, neuvádí metodiku vyhodnocení souladu ani objektivně neposuzuje míru zásahu do chráněných hodnot krajiny. Krajský úřad Jihočeského kraje (2026) současně výslovně upozorňuje, že odborné krajinné podklady: *„nebyly v rámci stanovení podmínek a zmírňujících opatření pro AOV47 Bukovec nijak zohledněny."*	

Poř.č.	Připomínkové místo	Číslo jednací	Článek	AO	Připomínka	Vyhodnocení
					Dokumentace SEA tak nepracuje transparentně s krajskými podklady, nevysvětluje metodiku hodnocení ani neumožňuje objektivní přezkoumání závěrů. Metodická doporučení SEA (2015) přitom požadují transparentnost hodnocení, objektivní zdůvodnění závěrů, přezkoumatelnost výsledků a jasné odůvodnění významnosti vlivů. Dokumentace SEA však tyto požadavky nesplňuje. Studie Pasqualetti (2011) a Guan et al. (2022) současně potvrzují, že hodnocení krajinných dopadů větrných elektráren musí zahrnovat regionální měřítko, kumulativní vizuální dopady, změnu identity krajiny a objektivní hodnocení dominance technických struktur v krajině. Dokumentace SEA však neobsahuje objektivní metodické vyhodnocení těchto faktorů, nevysvětluje použitou metodiku ani neprokazuje přezkoumatelnost výsledného hodnocení. Výsledné hodnocení vlivů na krajinný ráz je proto nepřezkoumatelné, metodicky nedostatečné a v rozporu se skutkovými zjištěními uvedenými v samotné dokumentaci. Takový postup je v rozporu se zákonem č. 100/2001 Sb., o posuzování vlivů na životní prostředí, se zákonem č. 114/1992 Sb., o ochraně přírody a krajiny, s požadavkem přezkoumatelnosti správních podkladů, s principem prevence, s Evropskou úmluvou o krajině (2000), s metodickými požadavky SEA a s požadavkem objektivního a transparentního hodnocení vlivů koncepce. Dokumentace SEA je proto v této části nepřezkoumatelná. **Návrh řešení:** Požaduji přepracování metodiky hodnocení vlivů akcelerační oblasti AOV47 – Bukovec na krajinný ráz a doplnění transparentního a objektivního metodického odůvodnění výsledného hodnocení. Současně požaduji jasné vymezení hodnoticích kritérií, stanovení limitů přijatelnosti zásahů, objektivní vysvětlení bodového hodnocení, doplnění regionálního vizuálního modelu, objektivní vyhodnocení kumulativních dopadů, transparentní posouzení souladu s krajskými krajinnými podklady a přezkoumatelné zdůvodnění závěrů SEA. Pokud nebude možné uvedené nedostatky objektivně a přezkoumatelně odstranit, požaduji vypuštění akcelerační oblasti AOV47 – Bukovec a souvisejícího územního opatření z návrhu Změny č. 2 Územního rozvojového plánu ČR. Zdroje: KRAJ VYSOČINA. Strategie ochrany krajinného rázu Kraje Vysočina (SOKR), oblast krajinného rázu CZ0610-OB015 Pacovsko, revize 2024. [online]. Dostupné z: https://www.kr-vysocina.cz/assets/File.ashx?id_org=450008&id_dokumenty=4125556. [cit. 17. 5. 2026]. KRAJSKÝ ÚŘAD JIHOČESKÝ KRAJ. Nesouhlasné stanovisko k územnímu opatření o podmínkách a zmírňujících opatřeních podle zákona o urychlení využívání obnovitelných zdrojů energie pro akcelerační oblast AOV47 Bukovec. Č.j. KUJCK 63817/2026, 14. 5. 2026. MINISTERSTVO ŽIVOTNÍHO PROSTŘEDÍ ČR. Metodická doporučení pro vyhodnocení vlivů politik územního rozvoje a územně plánovací dokumentace na životní prostředí (SEA) [online]. Věstník MŽP, ročník XV, únor 2015, částka 2. Dostupné z: https://portal.cenia.cz/eiasea/dokumenty/sea_metodicka_doporuceni. [cit. 17. 5. 2026]. PASQUALETTI, Martin J. Opposing Wind Energy Landscapes: A Search for Common Cause [online]. Annals of the Association of American Geographers, 2011. Dostupné z: https://www.tandfonline.com/doi/abs/10.1080/00045608.2011.568879. [cit. 17. 5. 2026]. GUAN, J. et al. Landscape Visual Impact Evaluation for Onshore Wind Farm [online]. ISPRS International Journal of Geo-Information, 2022. Dostupné z: https://www.mdpi.com/2220-9964/11/12/594. [cit. 17. 5. 2026]. ČESKÁ REPUBLIKA. Zákon č. 100/2001 Sb., o posuzování vlivů na životní prostředí [online]. Dostupné z: https://www.zakonyprolidi.cz/cs/2001-100. [cit. 17. 5. 2026]. ČESKÁ REPUBLIKA. Zákon č. 114/1992 Sb., o ochraně přírody a krajiny [online]. Dostupné z: https://www.zakonyprolidi.cz/cs/1992-114. [cit. 17. 5. 2026]. RADA EVROPY. Evropská úmluva o krajině [online]. Florencie, 2000. Dostupné z: https://www.coe.int/en/web/landscape. [cit. 17. 5. 2026]. **6.7 Bezpečnost, letectví, obrana státu a integrovaný záchranný systém** **6.7.1 Nedostatečné posouzení vlivů na radarové systémy a bezpečnost leteckého provozu** **Dokumentace SEA neobsahuje odpovídající vyhodnocení dopadů akcelerační oblasti AOV47 – Bukovec na radarové systémy civilního a vojenského letectví ani na bezpečnost leteckého**	

Poř.č.	Připomínkové místo	Číslo jednací	Článek	AO	Připomínka	Vyhodnocení
					provozu. Návrh je proto v rozporu s principem prevence a požadavkem komplexního vyhodnocení bezpečnostních rizik strategické infrastruktury. **Dokumentace současně neobsahuje radarové modelování, analýzu radarového clutteru, vyhodnocení Dopplerových efektů, analýzu radarových stínů ani regionální kumulativní hodnocení vlivů více větrných parků na radarovou infrastrukturu.** Studie Lemmon et al. (2008) potvrzuje, že rotující lopatky větrných elektráren mohou vytvářet falešné radarové cíle, Dopplerovské interference a rušivé radarové odrazy, které mohou maskovat skutečná letadla a snižovat schopnost radarové detekce. Studie MIT Lincoln Laboratory (2015) dále potvrzuje vznik radarových stínů a ztrátu sledování nízko letících objektů v oblastech s koncentrací větrných elektráren. Studie IEA Wind Task 34 (2023) potvrzuje, že radarové interference představují významné bezpečnostní riziko pro civilní letectví i systémy protivzdušné obrany. Ministerstvo obrany současně potvrzuje, že v části katastrálního území Bořetín a jeho okolí se nachází vzdušný prostor LKTSA27 Humpolec, zřízený Úřadem pro civilní letectví opatřením obecné povahy č. j. 0900-16-701, sp. zn. ODO/3-2016-ASM-OOP-1 ze dne 18. února 2016. Tento prostor byl uplatněn jako vymezené území Ministerstva obrany v rámci sledovaného jevu ÚAP 102a. Ministerstvo obrany současně uvádí, že vzdušný prostor je určen pro létání vojenských letadel v malých výškách, výškové omezení činí 300 ft (91 m) až 1000 ft (304 m), výškové limity staveb nelze předem závazně stanovit a každá plánovaná výstavba musí být posuzována individuálně. Dokumentace SEA však tyto skutečnosti objektivně nevyhodnocuje a neobsahuje bezpečnostní model vlivů větrných elektráren o výšce až 250 metrů na letecký provoz ani na vojenskou radarovou infrastrukturu. Takový postup je v rozporu se zákonem č. 49/1997 Sb., o civilním letectví, se zákonem č. 222/1999 Sb., o zajišťování obrany České republiky, s principem prevence bezpečnostních rizik a s požadavkem objektivního vyhodnocení bezpečnostních dopadů koncepce. Dokumentace SEA a územního opatření neřeší dopady § 41 odst. 1 písm c) zákona č. 49/1997 Sb. o civilním letectví. *(1) K povolení staveb a zařízení mimo ochranná pásma je nutný souhlas Úřadu a Ministerstva obrany, jestliže jde o* *a) stavby nebo zařízení vysoké 75 m a více nad terénem,* *b) stavby nebo zařízení vysoké 30 m a více na přirozených nebo umělých vyvýšeninách, které vyčnívají 75 m a výše nad okolní krajinu,* *c) zařízení, která mohou ohrozit bezpečnost letového provozu nebo rušit funkci leteckých palubních přístrojů a leteckých zabezpečovacích zařízení, zejména zařízení průmyslových závodů, vedení vysokého napětí a velmi vysokého napětí, energetická zařízení, větrné elektrárny a vysílací stanice.* Dokumentace SEA je proto v této části nepřezkoumatelná. Návrh řešení: Požaduji doplnění odpovídajícího radarového modelování, vyhodnocení Dopplerových efektů, radarových stínů a falešných radarových cílů, posouzení kumulativních vlivů více větrných parků na radarovou infrastrukturu a doplnění bezpečnostního hodnocení vlivů na civilní i vojenské letectví včetně nízkých letů. Současně požaduji doplnění objektivního vyhodnocení vlivů na vzdušný prostor LKTSA27 Humpolec, sledované jevy ÚAP 102a a ÚAP 119 a na vojenské nízké lety v daném území. Pokud nebude možné uvedené nedostatky objektivně a přezkoumatelně odstranit, požaduji vypuštění akcelerační oblasti AOV47 – Bukovec a souvisejícího územního opatření z návrhu Změny č. 2 Územního rozvojového plánu ČR. Zdroje: LEMMON, J. J. et al. Assessment of the Effects of Wind Turbines on Air Traffic Control Radars [online]. NTIA, 2008. Dostupné z: https://its.ntia.gov/publications/download/TR-08-454.pdf. [cit. 17. 5. 2026]. MIT LINCOLN LABORATORY. Wind Turbine Interference Mitigation Study [online]. 2015. Dostupné z: https://www.ll.mit.edu/r-d/projects/wind-turbine-interference-mitigation-study. [cit. 17. 5. 2026]. IEA WIND TASK 34. Mitigation of Wind Turbine Impacts on Radar [online]. 2023. Dostupné z: https://iea-wind.org/wp-content/uploads/2023/10/83_Mitigation-of-WT-impacts-on-radar.pdf. [cit. 17. 5. 2026]. MINISTERSTVO OBRANY ČR. Stanovisko k vzdušnému prostoru LKTSA27 Humpolec a sledovaným jevům ÚAP 102a a ÚAP 119. Poskytnutí informací podle § 14 odst. 5 písm. d) zákona č. 106/1999 Sb., o svobodném přístupu k informacím, ve znění pozdějších předpisů. Čj. MO 430621/2026-8694. Praha, 29.4.2026.	

					6.7.2 Nedostatečné posouzení dopadů na obranu státu a vojenské zájmy **Dokumentace SEA nedostatečně hodnotí dopady navržené akcelerační oblasti AOV47 – Bukovec na obranu státu a vojenské zájmy České republiky.** **Ministerstvo obrany potvrzuje, že v katastrálním území Bořetín a jeho okolí jsou zřízena omezující opatření z hlediska výškových limitů staveb k zajišťování obranyschopnosti státu. Jedná se konkrétně o omezující vzdušný prostor LKTSA27 Humpolec, který je určen a rezervován pro létání vojenských letadel v malých výškách v rozsahu 300 ft (91 m) až 1000 ft (304 m).** **Popsaný stav území je tedy v rozporu s § 4 odst. 1 ZOZE.** Ministerstvo obrany současně uvádí, že výškové limity staveb nelze předem závazně stanovit, každá plánovaná stavba musí být posuzována individuálně a ve vymezeném území Ministerstvo obrany posuzuje mimo jiné i větrné elektrárny. Dokumentace SEA však neobsahuje odpovídající hodnocení dopadů na vojenské radarové systémy, neposuzuje omezení vojenských letových aktivit, nehodnotí kumulativní koncentraci vysokých technických překážek ani neobsahuje scénářové bezpečnostní hodnocení krizových situací. **Současně dokumentace vůbec neřeší skutečnost, že pásmo nízkého přeletu TSA 27 se nachází v bezprostřední blízkosti území a v katastrálním území Chválkov u Kamenice nad Lipou a Drunče je dokonce v přímém dotyku s navrhovanou akcelerační oblastí. Dokumentace SEA ani dokumentace územního opatření tento bezpečnostní konflikt objektivně neřeší, hrozí potencionálně havárie. Prostor je vymezen od země.**  *Obr.: výřez letecké mapy vzdušných prostorů TSA se zónami LKTA, LKKDSI, LKSO a okolím Kamenice nad Lipou a Nové Včelnice, s legendou "TSA – Temporary Segregated Airspace – Dočasně vyhrazený vzdušný prostor"* Takový postup je v rozporu se zákonem č. 222/1999 Sb., o zajišťování obrany České republiky, se zákonem č. 49/1997 Sb., o civilním letectví, s principem prevence bezpečnostních rizik a s požadavkem objektivního vyhodnocení dopadů na obranné zájmy státu. Dokumentace SEA je proto v této části nepřezkoumatelná. Návrh řešení: Požaduji doplnění odpovídajícího vyhodnocení dopadů na vojenské radarové systémy, vojenské nízké lety, obranné zájmy státu a bezpečnostní infrastrukturu a doplnění scénářového hodnocení bezpečnostních rizik. Současně požaduji doplnění objektivního vyhodnocení střetu akcelerační oblasti s vzdušným prostorem LKTSA27 Humpolec, se sledovanými jevy ÚAP 102a a ÚAP 119 a s pásmem nízkého přeletu v okolí katastrálního území Chválkov u Kamenice nad Lipou. Pokud nebude možné uvedené nedostatky objektivně a přezkoumatelně odstranit, požaduji vypuštění akcelerační oblasti AOV47 – Bukovec a souvisejícího územního opatření z návrhu Změny č. 2 Územního rozvojového plánu ČR. Zdroje: MINISTERSTVO OBRANY ČR. Stanovisko k vzdušnému prostoru LKTSA27 Humpolec a sledovaným jevům ÚAP 102a a ÚAP 119. Poskytnutí informací podle § 14 odst. 5 písm. d) zákona č. 106/1999 Sb., o svobodném přístupu k informacím, ve znění pozdějších předpisů. Čj. MO 430621/2026-8694. Praha, 29.4.2026. ČESKÁ REPUBLIKA. Zákon č. 222/1999 Sb., o zajišťování obrany České republiky [online]. Dostupné z: https://www.zakonyprolidi.cz/cs/1999-222. [cit. 17. 5. 2026]. ČESKÁ REPUBLIKA. Zákon č. 49/1997 Sb., o civilním letectví [online]. Dostupné z: https://www.zakonyprolidi.cz/cs/1997-49. [cit. 17. 5. 2026]. **6.7.3 Nedostatečné vyhodnocení rizik pro integrovaný záchranný systém**	

Poř.č.	Připomínkové místo	Číslo jednací	Článek	AO	Připomínka	Vyhodnocení
					Dokumentace SEA neobsahuje adekvátní vyhodnocení dopadů navržené akcelerační oblasti AOV47 – Bukovec na fungování integrovaného záchranného systému (IZS), letecké záchranné služby ani zásahovou činnost složek požární ochrany. **Dokumentace současně nehodnotí dostupnost území při mimořádných událostech, neposuzuje komplikace zásahů hasičských a záchranných jednotek, neobsahuje scénáře havarijních stavů ani nevyhodnocuje kumulativní bezpečnostní rizika související s koncentrací vysokých technických staveb v lesní krajině.** Z podkladů přitom vyplývá, že více než 51 % území akcelerační oblasti tvoří souvislé lesní pozemky, území je přístupné převážně úzkými komunikacemi a v kombinaci s akceleračními oblastmi AOV48, AOV49 a AOV50 může vzniknout souvislý pás až 88 věží v krajině. Taková koncentrace překážek může významně komplikovat nízké lety vrtulníků, zásahy letecké záchranné služby, hašení lesních požárů ze vzduchu, evakuační operace i krizové zásahy při mimořádných událostech. Dokumentace současně vůbec neřeší turbulence a wake vortex efekty v okolí větrných elektráren, omezení manévrování vrtulníků, kumulativní vliv více větrných parků na bezpečnost leteckých zásahů ani komplikace zásahů v podmínkách zhoršené viditelnosti, silného větru nebo požárů. Odborné podklady EASA (2023) a IEA Wind potvrzují, že větrné elektrárny mohou významně komplikovat nízké lety vrtulníků a zásahy IZS, zejména v lesních a horských oblastech. Studie EASA (2023) potvrzuje, že největší rizika vznikají při nízkých letech podle pravidel VFR, zejména u vrtulníků záchranné služby, policie, armády a hasičských jednotek. **Zvukové záření (infrazvuk) a proudění větru o lopatek turbín ohrožuje bezpečnost vzdušného prostoru a letecké trasy civilního i vojenského letectva do výšky cca 100 m na úroveň úvratě instalované větrné turbíny.** Studie Štrbac et al. (2021) dále potvrzuje, že turbulence vznikající v závětří rotorů mohou významně ovlivňovat stabilitu vrtulníků a komplikovat pilotáž během servisních, záchranných nebo krizových operací. Hasičský záchranný sbor ČR (2025) současně v odpovědi podle zákona č. 106/1999 Sb. výslovně potvrzuje, že pro větrné elektrárny v České republice dosud neexistuje samostatná metodika zásahů. Současně uvádí, že u požárů větrných elektráren se postupuje převážně defenzivně, přímý zásah v gondole nebo na rotoru se běžně neprovádí a standardní výškovou techniku nelze u zařízení výšky až 250 m použít. Tyto skutečnosti potvrzují mimořádnou složitost zásahů a omezené možnosti ochrany území při haváriích nebo požárech větrných elektráren. Dokumentace SEA však regionální bezpečnostní model fungování IZS neobsahuje a neprokazuje, že zásahové možnosti záchranných složek zůstanou zachovány i po realizaci navržené akcelerační oblasti. Takový postup je v rozporu se zákonem č. 239/2000 Sb., o integrovaném záchranném systému, s principem prevence bezpečnostních rizik, s principem ochrany obyvatelstva a s požadavkem objektivního vyhodnocení krizové připravenosti území. Dokumentace SEA je proto v této části nepřezkoumatelná. **<u>Návrh řešení:</u>** Požaduji doplnění použitelného vyhodnocení dopadů na fungování integrovaného záchranného systému, letecké záchranné služby a zásahové činnosti HZS, doplnění scénářů mimořádných událostí a krizových zásahů a zpracování regionální bezpečnostní analýzy vlivu soustavy větrných elektráren na zásahové možnosti složek IZS. Současně požaduji doplnění analýzy dostupnosti území, vyhodnocení nízkých letů vrtulníků, hodnocení kumulativních vlivů až 88 věží v širším území a objektivního posouzení zásahových možností při požárech, záchranných akcích a extrémních meteorologických situacích. Pokud nebude možné uvedené nedostatky objektivně a přezkoumatelně odstranit, požaduji vypuštění akcelerační oblasti AOV47 – Bukovec a souvisejícího územního opatření z návrhu Změny č. 2 Územního rozvojového plánu ČR. Zdroje: EUROPEAN UNION AVIATION SAFETY AGENCY (EASA). Rotorcraft Operations and Obstacle Environment Safety Guidance [online]. Dostupné z: https://www.easa.europa.eu. [cit. 17. 5. 2026]. IEA WIND. Recommended Practices for Wind Turbine Safety and Emergency Response [online]. Dostupné z: https://iea-wind.org. [cit. 17. 5. 2026]. EASA. Safety impact of wind turbines in the vicinity of aerodromes and air routes [online]. 2023. Dostupné z: https://www.easa.europa.eu/en/document-library/general-publications/safety-impact-wind-turbines-vicinity-aerodromes-and-air. [cit. 17. 5. 2026].	

Poř.č.	Připomínkové místo	Číslo jednací	Článek	AO	Připomínka	Vyhodnocení
					ŠTRBAC, A. et al. Analysis of rotorcraft wind turbine wake encounters using piloted simulation [online]. 2021. Dostupné z: https://elib.dlr.de/141290/1/Strbac%20-%202021_Strbac_analysis_of_rotorcraft_wind_turbine_wake_encounters_using_piloted_simulation.pdf. [cit. 17. 5. 2026]. MINISTERSTVO VNITRA – GENERÁLNÍ ŘEDITELSTVÍ HASIČSKÉHO ZÁCHRANNÉHO SBORU ČR. Sdělení k žádosti o informace podle zákona č. 106/1999 Sb. Č. j. MV-180394-4/PO-OVL-2025. Praha, 28. 11. 2025. ČESKÁ REPUBLIKA. Zákon č. 239/2000 Sb., o integrovaném záchranném systému [online]. Dostupné z: https://www.zakonyprolidi.cz/cs/2000-239. [cit. 17. 5. 2026]. **6.7.4 Absence hodnocení havarijních scénářů a krizové připravenosti** **Dokumentace SEA neobsahuje komplexní vyhodnocení havarijních scénářů ani krizové připravenosti území v souvislosti s navrženou akcelerační oblastí AOV47 – Bukovec.** **Dokumentace současně nehodnotí scénáře technologických havárií větrných elektráren, neposuzuje rizika požárů zařízení, neobsahuje hodnocení extrémních meteorologických situací ani nevyhodnocuje kumulativní bezpečnostní rizika při souběhu více mimořádných událostí.** Ministerstvo obrany současně potvrzuje, že v části katastrálního území Bořetín a jeho okolí se nachází vzdušný prostor LKTSA27 Humpolec, zřízený Úřadem pro civilní letectví opatřením obecné povahy č.j. 0900-16-701, sp. zn. ODO/3-2016-ASM-OOP-1 ze dne 18. února 2016. Tento prostor byl uplatněn jako vymezené území Ministerstva obrany v rámci sledovaného jevu ÚAP 102a. Ministerstvo obrany současně uvádí, že vzdušný prostor je určen pro létání vojenských letadel v malých výškách, výškové omezení činí 300 ft (91 m) až 1000 ft (304 m), výškové limity staveb nelze předem závazně stanovit a každá plánovaná výstavba musí být posuzována individuálně. Dokumentace SEA však tyto skutečnosti objektivně nevyhodnocuje a neobsahuje bezpečnostní model vlivů větrných elektráren o výšce až 250 metrů na letecký provoz ani na vojenskou radarovou infrastrukturu. Takový postup je v rozporu se zákonem č. 49/1997 Sb., o civilním letectví, se zákonem č. 222/1999 Sb., o zajišťování obrany České republiky, s principem prevence bezpečnostních rizik a s požadavkem objektivního vyhodnocení bezpečnostních dopadů koncepce. Dokumentace SEA a územního opatření neřeší dopady § 41 odst. 1 písm c) zákona č. 49/1997 Sb. o civilním letectví. *(1) K povolení staveb a zařízení mimo ochranná pásma je nutný souhlas Úřadu a Ministerstva obrany, jestliže jde o* *a) stavby nebo zařízení vysoké 75 m a více nad terénem,* *b) stavby nebo zařízení vysoké 30 m a více na přirozených nebo umělých vyvýšeninách, které vyčnívají 75 m a výše nad okolní krajinu,* *c) zařízení, která mohou ohrozit bezpečnost letového provozu nebo rušit funkci leteckých palubních přístrojů a leteckých zabezpečovacích zařízení, zejména zařízení průmyslových závodů, vedení vysokého napětí a velmi vysokého napětí, energetická zařízení, větrné elektrárny a vysílací stanice.* Dokumentace SEA je proto v této části nepřezkoumatelná. Návrh řešení: Požaduji doplnění odpovídajícího radarového modelování, vyhodnocení Dopplerových efektů, radarových stínů a falešných radarových cílů, posouzení kumulativních vlivů více větrných parků na radarovou infrastrukturu a doplnění bezpečnostního hodnocení vlivů na civilní i vojenské letectví včetně nízkých letů. Současně požaduji doplnění objektivního vyhodnocení vlivů na vzdušný prostor LKTSA27 Humpolec, sledované jevy ÚAP 102a a ÚAP 119 a na vojenské nízké lety v daném území. Pokud nebude možné uvedené nedostatky objektivně a přezkoumatelně odstranit, požaduji vypuštění akcelerační oblasti AOV47 – Bukovec a souvisejícího územního opatření z návrhu Změny č. 2 Územního rozvojového plánu ČR. Zdroje: LEMMON, J. J. et al. Assessment of the Effects of Wind Turbines on Air Traffic Control Radars [online]. NTIA, 2008. Dostupné z: https://its.ntia.gov/publications/download/TR-08-454.pdf. [cit. 17. 5. 2026]. MIT LINCOLN LABORATORY. Wind Turbine Interference Mitigation Study [online]. 2015. Dostupné z: https://www.ll.mit.edu/r-d/projects/wind-turbine-interference-mitigation-study. [cit. 17. 5. 2026]. IEA WIND TASK 34. Mitigation of Wind Turbine Impacts on Radar [online]. 2023. Dostupné z: https://iea-wind.org/wp-content/uploads/2023/10/83_Mitigation-of-WT-impacts-on-radar.pdf. [cit. 17. 5. 2026].	

Poř.č.	Připomínkové místo	Číslo jednací	Článek	AO	Připomínka	Vyhodnocení
					MINISTERSTVO OBRANY ČR. Stanovisko k vzdušnému prostoru LKTSA27 Humpolec a sledovaným jevům ÚAP 102a a ÚAP 119. Poskytnutí informací podle § 14 odst. 5 písm. d) zákona č. 106/1999 Sb., o svobodném přístupu k informacím, ve znění pozdějších předpisů. Čj. MO 430621/2026-8694. Praha, 29.4.2026. **6.7.2 Nedostatečné posouzení dopadů na obranu státu a vojenské zájmy** **Dokumentace SEA nedostatečně hodnotí dopady navržené akcelerační oblasti AOV47 – Bukovec na obranu státu a vojenské zájmy České republiky.** **Ministerstvo obrany potvrzuje, že v katastrálním území Bořetín a jeho okolí jsou zřízena omezující opatření z hlediska výškových limitů staveb k zajišťování obranyschopnosti státu. Jedná se konkrétně o omezující vzdušný prostor LKTSA27 Humpolec, který je určen a rezervován pro létání vojenských letadel v malých výškách v rozsahu 300 ft (91 m) až 1000 ft (304 m).** **Popsaný stav území je tedy v rozporu s § 4 odst. 1 ZOZE.** Ministerstvo obrany současně uvádí, že výškové limity staveb nelze předem závazně stanovit, každá plánovaná stavba musí být posuzována individuálně a ve vymezeném území Ministerstvo obrany posuzuje mimo jiné i větrné elektrárny. Dokumentace SEA však neobsahuje odpovídající hodnocení dopadů na vojenské radarové systémy, neposuzuje omezení vojenských letových aktivit, nehodnotí kumulativní koncentraci vysokých technických překážek ani neobsahuje scénářové bezpečnostní hodnocení krizových situací. **Současně dokumentace vůbec neřeší skutečnost, že pásmo nízkého přeletu TSA 27 se nachází v bezprostřední blízkosti území a v katastrálním území Chválkov u Kamenice nad Lipou a Drunče je dokonce v přímém dotyku s navrhovanou akcelerační oblastí. Dokumentace SEA ani dokumentace územního opatření tento bezpečnostní konflikt objektivně neřeší, hrozí potencionálně havárie. Prostor je vymezen od země.**  *Obr.: Výřez letecké mapy vzdušného prostoru s vyznačením prostorů LKTA, LKKDSL, LKSO, LKNVCE a TSA 27 v okolí obcí Černovice, Pelhřimov, Kamenice nad Lipou, Nová Včelnice; vedle mapy legenda: "TSA – Temporary Segregated Airspace – Dočasně vyhrazený vzdušný prostor. Lety je možné provádět v době, kdy prostor není aktivován, v době aktivace není přílet možný."* Takový postup je v rozporu se zákonem č. 222/1999 Sb., o zajišťování obrany České republiky, se zákonem č. 49/1997 Sb., o civilním letectví, s principem prevence bezpečnostních rizik a s požadavkem objektivního vyhodnocení dopadů na obranné zájmy státu. Dokumentace SEA je proto v této části nepřezkoumatelná. Návrh řešení: Požaduji doplnění odpovídajícího vyhodnocení dopadů na vojenské radarové systémy, vojenské nízké lety, obranné zájmy státu a bezpečnostní infrastrukturu a doplnění scénářového hodnocení bezpečnostních rizik. Současně požaduji doplnění objektivního vyhodnocení střetu akcelerační oblasti s vzdušným prostorem LKTSA27 Humpolec, se sledovanými jevy ÚAP 102a a ÚAP 119 a s pásmem nízkého přeletu v okolí katastrálního území Chválkov u Kamenice nad Lipou. Pokud nebude možné uvedené nedostatky objektivně a přezkoumatelně odstranit, požaduji vypuštění akcelerační oblasti AOV47 – Bukovec a souvisejícího územního opatření z návrhu Změny č. 2 Územního rozvojového plánu ČR. Zdroje: MINISTERSTVO OBRANY ČR. Stanovisko k vzdušnému prostoru LKTSA27 Humpolec a sledovaným jevům ÚAP 102a a ÚAP 119. Poskytnutí informací podle § 14 odst. 5 písm. d) zákona č. 106/1999 Sb., o svobodném přístupu k informacím, ve znění pozdějších předpisů. Čj. MO 430621/2026-8694. Praha, 29.4.2026. ČESKÁ REPUBLIKA. Zákon č. 222/1999 Sb., o zajišťování obrany České republiky [online]. Dostupné z: https://www.zakonyprolidi.cz/cs/1999-222. [cit. 17. 5. 2026].	

Poř.č.	Připomínkové místo	Číslo jednací	Článek	AO	Připomínka	Vyhodnocení
					ČESKÁ REPUBLIKA. Zákon č. 49/1997 Sb., o civilním letectví [online]. Dostupné z: https://www.zakonyprolidi.cz/cs/1997-49. [cit. 17. 5. 2026]. **6.7.3 Nedostatečné vyhodnocení rizik pro integrovaný záchranný systém** Dokumentace SEA neobsahuje adekvátní vyhodnocení dopadů navržené akcelerační oblasti AOV47 – Bukovec na fungování integrovaného záchranného systému (IZS), letecké záchranné služby ani zásahovou činnost složek požární ochrany. **Dokumentace současně nehodnotí dostupnost území při mimořádných událostech, neposuzuje komplikace zásahů hasičských a záchranných jednotek, neobsahuje scénáře havarijních stavů ani nevyhodnocuje kumulativní bezpečnostní rizika související s koncentrací vysokých technických staveb v lesní krajině.** Z podkladů přitom vyplývá, že více než 51 % území akcelerační oblasti tvoří souvislé lesní pozemky, území je přístupné převážně úzkými komunikacemi a v kombinaci s akceleračními oblastmi AOV48, AOV49 a AOV50 může vzniknout souvislý pás až 88 věží v krajině. Taková koncentrace překážek může významně komplikovat nízké lety vrtulníků, zásahy letecké záchranné služby, hašení lesních požárů ze vzduchu, evakuační operace i krizové zásahy při mimořádných událostech. Dokumentace současně vůbec neřeší turbulence a wake vortex efekty v okolí větrných elektráren, omezení manévrování vrtulníků, kumulativní vliv více větrných parků na bezpečnost leteckých zásahů ani komplikace zásahů v podmínkách zhoršené viditelnosti, silného větru nebo požárů. Odborné podklady EASA (2023) a IEA Wind potvrzují, že větrné elektrárny mohou významně komplikovat nízké lety vrtulníků a zásahy IZS, zejména v lesních a horských oblastech. Studie EASA (2023) potvrzuje, že největší rizika vznikají při nízkých letech podle pravidel VFR, zejména u vrtulníků záchranné služby, policie, armády a hasičských jednotek. **Zvukové záření (infrazvuk) a proudění větru o lopatek turbín ohrožuje bezpečnost vzdušného prostoru a letecké trasy civilního i vojenského letectva do výšky cca 100 m na úroveň úvratě instalované větrné turbíny.** Studie Štrbac et al. (2021) dále potvrzuje, že turbulence vznikající v závětří rotorů mohou významně ovlivňovat stabilitu vrtulníků a komplikovat pilotáž během servisních, záchranných nebo krizových operací. Hasičský záchranný sbor ČR (2025) současně v odpovědi podle zákona č. 106/1999 Sb. výslovně potvrzuje, že pro větrné elektrárny v České republice dosud neexistuje samostatná metodika zásahů. Současně uvádí, že u požárů větrných elektráren se postupuje převážně defenzivně, přímý zásah v gondole nebo na rotoru se běžně neprovádí a standardní výškovou techniku nelze u zařízení výšky až 250 m použít. Tyto skutečnosti potvrzují mimořádnou složitost zásahů a omezené možnosti ochrany území při haváriích nebo požárech větrných elektráren. Dokumentace SEA však regionální bezpečnostní model fungování IZS neobsahuje a neprokazuje, že zásahové možnosti záchranných složek zůstanou zachovány i po realizaci navržené akcelerační oblasti. Takový postup je v rozporu se zákonem č. 239/2000 Sb., o integrovaném záchranném systému, s principem prevence bezpečnostních rizik, s principem ochrany obyvatelstva a s požadavkem objektivního vyhodnocení krizové připravenosti území. Dokumentace SEA je proto v této části nepřezkoumatelná. Návrh řešení: Požaduji doplnění použitelného vyhodnocení dopadů na fungování integrovaného záchranného systému, letecké záchranné služby a zásahové činnosti HZS, doplnění scénářů mimořádných událostí a krizových zásahů a zpracování regionální bezpečnostní analýzy vlivu soustavy větrných elektráren na zásahové možnosti složek IZS. Současně požaduji doplnění analýzy dostupnosti území, vyhodnocení nízkých letů vrtulníků, hodnocení kumulativních vlivů až 88 věží v širším území a objektivního posouzení zásahových možností při požárech, záchranných akcích a extrémních meteorologických situacích. Pokud nebude možné uvedené nedostatky objektivně a přezkoumatelně odstranit, požaduji vypuštění akcelerační oblasti AOV47 – Bukovec a souvisejícího územního opatření z návrhu Změny č. 2 Územního rozvojového plánu ČR. Zdroje: EUROPEAN UNION AVIATION SAFETY AGENCY (EASA). Rotorcraft Operations and Obstacle Environment Safety Guidance [online]. Dostupné z: https://www.easa.europa.eu. [cit. 17. 5. 2026]. IEA WIND. Recommended Practices for Wind Turbine Safety and Emergency Response [online]. Dostupné z: https://iea-wind.org. [cit. 17. 5. 2026].	

Poř.č.	Připomínkové místo	Číslo jednací	Článek	AO	Připomínka	Vyhodnocení
					EASA. Safety impact of wind turbines in the vicinity of aerodromes and air routes [online]. 2023. Dostupné z: https://www.easa.europa.eu/en/document-library/general-publications/safety-impact-wind-turbines-vicinity-aerodromes-and-air. [cit. 17. 5. 2026]. ŠTRBAC, A. et al. Analysis of rotorcraft wind turbine wake encounters using piloted simulation [online]. 2021. Dostupné z: https://elib.dlr.de/141290/1/Strbac%20-%202021_Strbac_analysis_of_rotorcraft_wind_turbine_wake_encounters_using_piloted_simulation.pdf. [cit. 17. 5. 2026]. MINISTERSTVO VNITRA – GENERÁLNÍ ŘEDITELSTVÍ HASIČSKÉHO ZÁCHRANNÉHO SBORU ČR. Sdělení k žádosti o informace podle zákona č. 106/1999 Sb. Č. j. MV-180394-4/PO-OVL-2025. Praha, 28. 11. 2025. ČESKÁ REPUBLIKA. Zákon č. 239/2000 Sb., o integrovaném záchranném systému [online]. Dostupné z: https://www.zakonyprolidi.cz/cs/2000-239. [cit. 17. 5. 2026]. **6.7.4 Absence hodnocení havarijních scénářů a krizové připravenosti** **Dokumentace SEA neobsahuje komplexní vyhodnocení havarijních scénářů ani krizové připravenosti území v souvislosti s navrženou akcelerační oblastí AOV47 – Bukovec.** **Dokumentace současně nehodnotí scénáře technologických havárií větrných elektráren, neposuzuje rizika požárů zařízení, neobsahuje hodnocení extrémních meteorologických situací ani nevyhodnocuje kumulativní bezpečnostní rizika při souběhu více mimořádných událostí.** SEA přitom předpokládá možnost výstavby rozsáhlé soustavy větrných elektráren o výšce až 250 metrů v lesním a klimaticky exponovaném území. Z podkladů současně vyplývá, že v širším okolí může vzniknout soustava až 88 vysokých technických objektů v krajině. Dokumentace však vůbec neřeší krizové scénáře souběžných požárů, extrémní větrné situace, námrazu a odhazování ledových fragmentů, technologická selhání rotorů, kolapsy věží, výpadky přístupových komunikací ani možnosti evakuace a koordinace zásahů v rozsáhlém lesním území. Studie You et al. (2023) potvrzuje, že gondoly větrných elektráren obsahují značné množství hořlavých materiálů — hydraulické oleje, maziva, kabeláž a kompozitní materiály lopatek — a že požáry turbín bývají často prakticky nehasitelné. Studie Palacios et al. (2025) dále potvrzuje, že skutečný počet požárních incidentů může být podhodnocen a že s rostoucí velikostí turbín roste i rozsah potenciálních škod. **Hasičský záchranný sbor (2025) současně potvrzuje, že provoz větrných elektráren je podle § 4 odst. 2 písm. j) zákona o požární ochraně činností se zvýšeným požárním nebezpečím. Dokumentace SEA však tuto skutečnost nereflektuje v odpovídajícím rozsahu krizového a havarijního modelování.** Dokumentace SEA však neobsahuje regionální krizový model mimořádných událostí ani objektivní vyhodnocení krizové připravenosti území. Současně dokumentace nezohledňuje skutečnost, že více než polovina území je tvořena souvislými lesními porosty, přístupnost území je omezená a v období sucha může být významně zvýšeno riziko šíření lesních požárů. Takový postup je v rozporu se zákonem č. 240/2000 Sb., krizový zákon, se zákonem č. 239/2000 Sb., o integrovaném záchranném systému, s principem prevence a předběžné opatrnosti, s principem ochrany obyvatelstva a s požadavkem objektivního vyhodnocení bezpečnostních rizik koncepce. Dokumentace SEA je proto v této části nepřezkoumatelná. **Návrh řešení:** Požaduji doplnění adekvátního hodnocení havarijních scénářů, krizové připravenosti území a regionální bezpečnostní analýzy mimořádných událostí. Současně požaduji doplnění scénářů technologických havárií, hodnocení požárních rizik, analýzy extrémních meteorologických situací, posouzení rizik odhazování ledových fragmentů, hodnocení evakuačních a zásahových možností a objektivního posouzení kumulativních bezpečnostních rizik souvisejících se soustavou větrných elektráren v širším území. Pokud nebude možné uvedené nedostatky objektivně a přezkoumatelně odstranit, požaduji vypuštění akcelerační oblasti AOV47 – Bukovec a souvisejícího územního opatření z návrhu Změny č. 2 Územního rozvojového plánu ČR. Zdroje:	

Poř.č.	Připomínkové místo	Číslo jednací	Článek	AO	Připomínka	Vyhodnocení
					YOU, F. et al. Fire risk assessments and fire protection measures for wind turbines [online]. Heliyon, 2023. Dostupné z: https://www.sciencedirect.com/science/article/pii/S240584402306872X. [cit. 17. 5. 2026]. PALACIOS, A. et al. Historical Analysis of Wind Turbine Fire Incidents [online]. Chemical Engineering Transactions, 2025. Dostupné z: https://www.cetjournal.it/index.php/cet/article/view/CET25116120. [cit. 15. 5. 2026]. MINISTERSTVO VNITRA – GENERÁLNÍ ŘEDITELSTVÍ HASIČSKÉHO ZÁCHRANNÉHO SBORU ČR. Sdělení k žádosti o informace podle zákona č. 106/1999 Sb. Č. j. MV-180394-4/PO-OVL-2025. Praha, 28. 11. 2025. ČESKÁ REPUBLIKA. Zákon č. 133/1985 Sb., o požární ochraně [online]. Dostupné z: https://www.zakonyprolidi.cz/cs/1985-133. [cit. 17. 5. 2026]. ČESKÁ REPUBLIKA. Zákon č. 240/2000 Sb., krizový zákon [online]. Dostupné z: https://www.zakonyprolidi.cz/cs/2000-240. [cit. 17. 5. 2026]. ČESKÁ REPUBLIKA. Zákon č. 239/2000 Sb., o integrovaném záchranném systému [online]. Dostupné z: https://www.zakonyprolidi.cz/cs/2000-239. [cit. 17. 5. 2026]. **6.7.5 Rizika havárií větrných elektráren a ohrožení obyvatelstva** **Dokumentace SEA neobsahuje použitelné hodnocení rizik havárií větrných elektráren ani objektivní vyhodnocení možného ohrožení obyvatelstva, návštěvníků krajiny a uživatelů veřejného prostoru.** **Dokumentace současně nehodnotí rizika selhání rotorových listů, neposuzuje možnost kolapsu věží, neřeší odhazování ledových fragmentů, nehodnotí bezpečnostní odstupy ani neposuzuje rizika pro turistické trasy, lesní komunikace a veřejně přístupné krajinné prostory.** SEA přitom předpokládá umístění rozsáhlé soustavy větrných elektráren v krajině s vysokou rekreační funkcí, rozsáhlými lesními porosty a veřejně přístupnými turistickými a cyklistickými trasami. Současně se jedná o klimaticky exponované území s pravidelným výskytem zimních podmínek, námrazy a silného větru, což významně zvyšuje riziko odhazování ledových fragmentů a havarijních stavů rotorových systémů. Studie Rogers et al. (2025) potvrzuje, že při havárii lopatek mohou být jejich fragmenty odmrštěny na značné vzdálenosti a představovat riziko pro osoby, pozemní komunikace i okolní objekty. Studie současně upozorňuje, že rozsah dopadů závisí na velikosti turbíny, rychlosti rotace a charakteru poruchy. Studie Gencturk et al. (2019) dále dokládá, že v provozu větrných elektráren dochází i ke kolapsům celých věží, a to zejména v důsledku únavy materiálu, extrémních meteorologických podmínek, konstrukčních vad nebo nedostatečné údržby. Problematiku odhazování ledových fragmentů řeší studie Drapalik et al. (2021), která potvrzuje, že v podmínkách námrazy může docházet k odmršťování ledových částí do významných vzdáleností. Studie upozorňuje, že riziko dopadu ledových fragmentů je relevantní zejména v oblastech s pohybem osob, na turistických trasách, komunikacích nebo v lesních a horských územích. Hasičský záchranný sbor (2025, 2026) současně uvádí, že bezpečná zóna kolem havarované nebo hořící větrné elektrárny musí být stanovována individuálně podle výšky zařízení, směru větru, terénních podmínek a konkrétní situace. Dokumentace SEA však nestanovuje žádné minimální bezpečnostní odstupy ani objektivní limity ochranných zón pro veřejnost, turistické trasy nebo komunikace. Dokumentace SEA však nestanovuje bezpečnostní limity, nevyhodnocuje minimální odstupové vzdálenosti, neposuzuje pohyb veřejnosti v okolí zařízení ani neobsahuje krizové scénáře havárií v lesní a rekreační krajině. Současně není objektivně vyhodnoceno, jak budou chráněni turisté, cyklisté, návštěvníci lesa, vlastníci rekreačních objektů ani obyvatelé okolních sídel. Takový postup je v rozporu se zákonem č. 239/2000 Sb., o integrovaném záchranném systému, s principem prevence a předběžné opatrnosti, s požadavkem ochrany obyvatelstva, s cíli územního plánování podle stavebního zákona a s požadavkem objektivního vyhodnocení bezpečnostních rizik koncepce. Dokumentace SEA je proto v této části nepřezkoumatelná. **Návrh řešení:** Požaduji doplnění adekvátního hodnocení havarijních rizik větrných elektráren, doplnění analýzy bezpečnostních odstupů a objektivní vyhodnocení rizik pro veřejnost, turistické trasy, lesní komunikace	

Poř.č.	Připomínkové místo	Číslo jednací	Článek	AO	Připomínka	Vyhodnocení
					a rekreační využití krajiny. Současně požaduji doplnění scénářů selhání rotorových systémů, hodnocení odhazování ledových fragmentů, analýzy strukturálních havárií, posouzení pohybu veřejnosti v okolí zařízení a vyhodnocení kumulativních bezpečnostních rizik souvisejících s koncentrací vysokých technických staveb v území. Pokud nebude možné uvedené nedostatky objektivně a přezkoumatelně odstranit, požaduji vypuštění akcelerační oblasti AOV47 – Bukovec a souvisejícího územního opatření z návrhu Změny č. 2 Územního rozvojového plánu ČR. Zdroje: ROGERS, Jonathan et al. Simulation Analysis and Safety Risk Assessment of a Wind Turbine Blade Failure Event [online]. Wind Energy, 2025. Dostupné z: https://onlinelibrary.wiley.com/doi/10.1002/we.70037. [cit. 15. 5. 2026]. GENCTURK, B. et al. Wind turbine tower collapse cases: a historical overview [online]. 2019. Dostupné z: https://www.researchgate.net/publication/325320064_Wind_turbine_tower_collapse_cases_a_historical_overview. [cit. 15. 5. 2026]. DRAPALIK, M. et al. Ice aggregation and ice throw from small wind turbines [online]. Cold Regions Science and Technology, 2021. Dostupné z: https://www.sciencedirect.com/science/article/pii/S0165232X21001804. [cit. 15. 5. 2026]. MINISTERSTVO VNITRA – GENERÁLNÍ ŘEDITELSTVÍ HASIČSKÉHO ZÁCHRANNÉHO SBORU ČR. Sdělení k žádosti o informace podle zákona č. 106/1999 Sb. Č. j. MV-180394-4/PO-OVL-2025. Praha, 28. 11. 2025. MINISTERSTVO VNITRA – GENERÁLNÍ ŘEDITELSTVÍ HASIČSKÉHO ZÁCHRANNÉHO SBORU ČR. Sdělení k žádosti o informace. Č. j. MV-73127-4/PO-OVL-2026. Praha, 19. 5. 2026. ČESKÁ REPUBLIKA. Zákon č. 239/2000 Sb., o integrovaném záchranném systému [online]. Dostupné z: https://www.zakonyprolidi.cz/cs/2000-239. [cit. 17. 5. 2026]. **6.7.6 Rizika havárií a kontaminace půdy a vod** Dokumentace SEA neobsahuje adekvátní vyhodnocení rizik havárií větrných elektráren spojených s možnou kontaminací půdy, podzemních a povrchových vod. Návrh akcelerační oblasti AOV47 – Bukovec je proto v rozporu s principem prevence a požadavkem objektivního hodnocení environmentálních rizik. Dokumentace současně nehodnotí úniky hydraulických kapalin, neposuzuje rizika úniků převodových olejů, neřeší kontaminaci půdy při technologických haváriích, neposuzuje dopady požárů technologických částí zařízení ani neobsahuje analýzu kontaminace vody a půdy mikrofragmenty kompozitních materiálů. Moderní větrné elektrárny přitom obsahují hydraulické systémy, převodové oleje, maziva, chladicí kapaliny, kompozitní materiály rotorových listů a další technologické látky představující potenciální zdroj kontaminace při haváriích nebo dlouhodobém provozu. Studie Wang a Loparo (2023) potvrzuje, že převodovky větrných elektráren patří mezi technicky nejporuchovější části zařízení a představují významný zdroj provozních havárií. Poruchy převodových systémů mohou vést k únikům olejů a dalších provozních kapalin do okolního prostředí. Studie Turkmen et al. (2024) dále upozorňuje, že větrné elektrárny obsahují významné množství hydraulických a převodových olejů, maziv a kompozitních materiálů, které mohou při haváriích nebo požárech představovat riziko kontaminace půdy a vodního prostředí. Studie Sander et al. (2024) současně potvrzuje, že environmentální rizika větrných elektráren zahrnují také možné dopady havárií na půdu, podzemní vody a citlivé ekosystémy, zejména v územích s vyšší hydrogeologickou zranitelností. Problematiku degradace kompozitních materiálů řeší studie Shah et al. (2023), která potvrzuje citlivost kompozitních částí lopatek na degradaci a mechanické poškození. Při haváriích, požárech nebo rozpadu lopatek může docházet k uvolňování mikrofragmentů, epoxidových pryskyřic a skelných vláken do okolního prostředí. Tyto skutečnosti jsou zvlášť významné v případě AOV47 – Bukovec, protože významná část území se nachází v lesních porostech, území vykazuje hydrogeologickou zranitelnost, v oblasti se nachází mokřadní a pramenné lokality a v širším území existují individuální zdroje podzemních vod. Současně se jedná o území s puklinovým horninovým prostředím, ve kterém může docházet k rychlému šíření kontaminace do podzemních vodních struktur.	

Poř.č.	Připomínkové místo	Číslo jednací	Článek	AO	Připomínka	Vyhodnocení
					Dokumentace SEA však neobsahuje havarijní hydrogeologický model, neposuzuje migraci kontaminantů, nehodnotí dopady na individuální zdroje vody ani neřeší dlouhodobou kontaminaci půdy a vod při technologických haváriích. Dokumentace současně neobsahuje analýzu kumulativních rizik při soustavě většího počtu větrných elektráren v lesním a vodohospodářsky citlivém území. Takový postup je v rozporu se zákonem č. 254/2001 Sb., vodní zákon, se zákonem č. 114/1992 Sb., o ochraně přírody a krajiny, principem prevence a předběžné opatrnosti, požadavkem ochrany podzemních a povrchových vod a s požadavkem objektivního vyhodnocení havarijních environmentálních rizik. Dokumentace SEA je proto v této části nepřezkoumatelná. **Návrh řešení:** Požaduji doplnění adekvátního hodnocení rizik kontaminace půdy a vod při haváriích větrných elektráren, doplnění havarijního hydrogeologického modelu a objektivní vyhodnocení migrace kontaminantů v podmínkách lesního a puklinového prostředí. Současně požaduji doplnění analýzy úniků hydraulických kapalin a převodových olejů, hodnocení požárních havárií, vyhodnocení kontaminace mikrofragmenty kompozitních materiálů, analýzy dopadů na individuální zdroje vody, hodnocení rizik pro mokřadní a pramenné lokality a objektivního posouzení kumulativních havarijních rizik v širším území. Pokud nebude možné uvedené nedostatky objektivně a přezkoumatelně odstranit, požaduji vypuštění akcelerační oblasti AOV47 – Bukovec a souvisejícího územního opatření z návrhu Změny č. 2 Územního rozvojového plánu ČR. **Zdroje:** WANG, J.; LOPARO, K. A. Wind Turbine Gearbox Fault Detection Based on Sparse Filtering and Graph Neural Networks [online]. 2023. Dostupné z: https://arxiv.org/abs/2303.03496. [cit. 17. 5. 2026]. TURKMEN, B. A. et al. Life Cycle Environmental Impacts of Wind Turbines [online]. Sustainability, 2024. Dostupné z: https://www.mdpi.com/2071-1050/16/13/5365. [cit. 17. 5. 2026]. SANDER, L. et al. Global Review on Environmental Impacts of Onshore Wind Energy [online]. 2024. Dostupné z: https://tethys.pnnl.gov/sites/default/files/publications/Sander-et-al-2024.pdf. [cit. 17. 5. 2026]. SHAH, S. P. et al. Effect of Moisture Absorption on Curing of Wind Blades during Repair [online]. 2023. Dostupné z: https://arxiv.org/abs/2304.01375. [cit. 17. 5. 2026]. ČESKÁ REPUBLIKA. Zákon č. 254/2001 Sb., vodní zákon [online]. Dostupné z: https://www.zakonyprolidi.cz/cs/2001-254. [cit. 17. 5. 2026]. ČESKÁ REPUBLIKA. Zákon č. 114/1992 Sb., o ochraně přírody a krajiny [online]. Dostupné z: https://www.zakonyprolidi.cz/cs/1992-114. [cit. 17. 5. 2026]. **6.7.7 Absence komplexního krizového a havarijního modelování** Dokumentace SEA neobsahuje komplexní krizové a havarijní modelování navržené akcelerační oblasti AOV47 – Bukovec a neprokazuje, že bezpečnostní rizika navržené soustavy větrných elektráren jsou na strategické úrovni objektivně vyhodnocena jako přijatelná. Dokumentace současně neobsahuje regionální bezpečnostní analýzu, nehodnotí souběh mimořádných událostí, neposuzuje kumulativní krizová rizika, neřeší scénáře extrémních meteorologických situací ani neobsahuje model fungování území při rozsáhlejších havarijních stavech. SEA současně ponechává zásadní bezpečnostní otázky až do budoucích navazujících řízení, zejména do procesu EIA, územních řízení, stavebních řízení nebo individuálních stanovisek dotčených orgánů. Dokumentace však již na úrovni SEA neprokazuje přijatelnost bezpečnostních rizik, zvládnutelnost mimořádných událostí, funkčnost krizové infrastruktury ani bezpečnost soustavy větrných elektráren v širším regionálním měřítku. Tento nedostatek je zvlášť významný vzhledem k tomu, že v širším území může vzniknout soustava až 88 větrných elektráren, významná část území je tvořena lesními porosty, území je klimaticky exponované a současně zde existují omezení související s vojenským letectvím, nízkými lety a zásahy IZS. Dokumentace SEA však nehodnotí scénáře rozsáhlých výpadků infrastruktury, neposuzuje kombinaci požárů, extrémního větru a omezení přístupnosti území, neřeší souběh technologických havárií ani nehodnotí krizové scénáře při regionálních mimořádných událostech. Současně dokumentace neobsahuje regionální havarijní model, bezpečnostní simulační scénáře, analýzu kumulativních krizových rizik ani objektivní vyhodnocení krizové připravenosti území. pramenné lokality a objektivního posouzení kumulativních havarijních rizik v širším území.	

Poř.č.	Připomínkové místo	Číslo jednací	Článek	AO	Připomínka	Vyhodnocení
					Pokud nebude možné uvedené nedostatky objektivně a přezkoumatelně odstranit, požaduji vypuštění akcelerační oblasti AOV47 – Bukovec a souvisejícího územního opatření z návrhu Změny č. 2 Územního rozvojového plánu ČR. **Zdroje:** WANG, J.; LOPARO, K. A. Wind Turbine Gearbox Fault Detection Based on Sparse Filtering and Graph Neural Networks [online]. 2023. Dostupné z: https://arxiv.org/abs/2303.03496. [cit. 17. 5. 2026]. TURKMEN, B. A. et al. Life Cycle Environmental Impacts of Wind Turbines [online]. Sustainability, 2024. Dostupné z: https://www.mdpi.com/2071-1050/16/13/5365. [cit. 17. 5. 2026]. SANDER, L. et al. Global Review on Environmental Impacts of Onshore Wind Energy [online]. 2024. Dostupné z: https://tethys.pnnl.gov/sites/default/files/publications/Sander-et-al-2024.pdf. [cit. 17. 5. 2026]. SHAH, S. P. et al. Effect of Moisture Absorption on Curing of Wind Blades during Repair [online]. 2023. Dostupné z: https://arxiv.org/abs/2304.01375. [cit. 17. 5. 2026]. ČESKÁ REPUBLIKA. Zákon č. 254/2001 Sb., vodní zákon [online]. Dostupné z: https://www.zakonyprolidi.cz/cs/2001-254. [cit. 17. 5. 2026]. ČESKÁ REPUBLIKA. Zákon č. 114/1992 Sb., o ochraně přírody a krajiny [online]. Dostupné z: https://www.zakonyprolidi.cz/cs/1992-114. [cit. 17. 5. 2026]. **6.7.7 Absence komplexního krizového a havarijního modelování** Dokumentace SEA neobsahuje komplexní krizové a havarijní modelování navržené akcelerační oblasti AOV47 – Bukovec a neprokazuje, že bezpečnostní rizika navržené soustavy větrných elektráren jsou na strategické úrovni objektivně vyhodnocena jako přijatelná. Dokumentace současně neobsahuje regionální bezpečnostní analýzu, nehodnotí souběh mimořádných událostí, neposuzuje kumulativní krizová rizika, neřeší scénáře extrémních meteorologických situací ani neobsahuje model fungování území při rozsáhlejších havarijních stavech. SEA současně ponechává zásadní bezpečnostní otázky až do budoucích navazujících řízení, zejména do procesu EIA, územních řízení, stavebních řízení nebo individuálních stanovisek dotčených orgánů. Dokumentace však již na úrovni SEA neprokazuje přijatelnost bezpečnostních rizik, zvládnutelnost mimořádných událostí, funkčnost krizové infrastruktury ani bezpečnost soustavy větrných elektráren v širším regionálním měřítku. Tento nedostatek je zvlášť významný vzhledem k tomu, že v širším území může vzniknout soustava až 88 větrných elektráren, významná část území je tvořena lesními porosty, území je klimaticky exponované a současně zde existují omezení související s vojenským letectvím, nízkými lety a zásahy IZS. Dokumentace SEA však nehodnotí scénáře rozsáhlých výpadků infrastruktury, neposuzuje kombinaci požárů, extrémního větru a omezení přístupnosti území, neřeší souběh technologických havárií ani nehodnotí krizové scénáře při regionálních mimořádných událostech. Současně dokumentace neobsahuje regionální havarijní model, bezpečnostní simulační scénáře, analýzu kumulativních krizových rizik ani objektivní vyhodnocení krizové připravenosti území. Takový postup je v rozporu s principem prevence a předběžné opatrnosti, protože bezpečnostní přijatelnost rozsáhlé soustavy větrných elektráren není objektivně prokázána již na strategické úrovni SEA. Dokumentace přitom sama připouští existenci významných bezpečnostních střetů a současně jejich řešení odkládá až do budoucích řízení. Tím však není splněn požadavek SEA jako preventivního nástroje pro včasné vyhodnocení environmentálních a bezpečnostních rizik koncepce. Takový postup je v rozporu se zákonem č. 100/2001 Sb., o posuzování vlivů na životní prostředí, se zákonem č. 240/2000 Sb., krizový zákon, se zákonem č. 239/2000 Sb., o integrovaném záchranném systému, s principem prevence a předběžné opatrnosti a s požadavkem objektivního vyhodnocení bezpečnostních rizik koncepce již na úrovni SEA. Dokumentace SEA je proto v této části nepřezkoumatelná. **Návrh řešení:** Požaduji doplnění komplexního krizového a havarijního modelování navržené akcelerační oblasti, doplnění regionální bezpečnostní analýzy a objektivní vyhodnocení kumulativních bezpečnostních rizik souvisejících se soustavou větrných elektráren v širším území. Současně požaduji doplnění scénářů souběhu mimořádných událostí, modelování extrémních meteorologických situací, hodnocení krizové	

Poř.č.	Připomínkové místo	Číslo jednací	Článek	AO	Připomínka	Vyhodnocení
					připravenosti území, analýzy funkčnosti IZS při regionálních haváriích, posouzení kumulativních technologických rizik a objektivního prokázání přijatelnosti bezpečnostních rizik již na úrovni SEA. Pokud nebude možné uvedené nedostatky objektivně a přezkoumatelně odstranit, požaduji vypuštění akcelerační oblasti AOV47 – Bukovec a souvisejícího územního opatření z návrhu Změny č. 2 Územního rozvojového plánu ČR. **Zdroje:** ČESKÁ REPUBLIKA. Zákon č. 100/2001 Sb., o posuzování vlivů na životní prostředí [online]. Dostupné z: https://www.zakonyprolidi.cz/cs/2001-100. [cit. 17. 5. 2026]. ČESKÁ REPUBLIKA. Zákon č. 240/2000 Sb., krizový zákon [online]. Dostupné z: https://www.zakonyprolidi.cz/cs/2000-240. [cit. 17. 5. 2026]. ČESKÁ REPUBLIKA. Zákon č. 239/2000 Sb., o integrovaném záchranném systému [online]. Dostupné z: https://www.zakonyprolidi.cz/cs/2000-239. [cit. 17. 5. 2026]. **6.7.8 Nepřípustné odkládání bezpečnostních rizik do navazujících řízení** **Dokumentace SEA nepřípustně odkládá řešení zásadních bezpečnostních rizik až do budoucích navazujících řízení, zejména do procesů EIA, územních a stavebních řízení a individuálních stanovisek dotčených orgánů.** **Dokumentace současně nestanovuje konkrétní bezpečnostní limity, neurčuje minimální bezpečnostní odstupy, nevymezuje regionální kumulativní limity, neprokazuje přijatelnost bezpečnostních rizik ani neobsahuje objektivní podmínky pro posouzení krizových a havarijních situací.** SEA přitom připouští existenci bezpečnostních střetů s vojenským letectvím, rizik pro radarové systémy, omezení zásahů integrovaného záchranného systému, požárních rizik, technologických havárií i kumulativních bezpečnostních dopadů rozsáhlé soustavy větrných elektráren. Tyto závěry současně potvrzuje i odpověď Řízení letového provozu České republiky (ŘLP ČR) poskytnutá podle zákona č. 106/1999 Sb. ŘLP výslovně uvádí, že u větrných elektráren „omezení nelze obecně stanovit", že „všechny VTE se posuzují individuálně" a že požadované limity „nelze obecně stanovit". Současně uvádí, že posouzení závisí na konkrétní výšce zařízení, jeho umístění, letových postupech a možném ovlivnění radiokomunikačních, radionavigačních a přehledových systémů. **ŘLP současně výslovně upozorňuje, že ani případné schválení akcelerační oblasti neodstraňuje povinnost individuálního posouzení každého konkrétního záměru. To znamená, že ani po vymezení AOV47 – Bukovec není předem prokázáno, zda budou konkrétní větrné elektrárny z hlediska bezpečnosti leteckého provozu vůbec realizovatelné. Dokumentace přitom nepředkládá žádné podrobnější modelování ani neprokazuje, že navržené území neobsahuje nepřekonatelné bezpečnostní střety.** Odpověď ŘLP tak potvrzuje, že podstatné otázky realizovatelnosti a bezpečnosti jsou ponechány až do budoucích individuálních řízení. Dokumentace SEA tím fakticky předjímá vhodnost celé akcelerační oblasti bez existence podkladů umožňujících takový závěr. Tím dochází k přenesení zásadních bezpečnostních otázek do navazujících procesů, aniž by byla jejich přijatelnost objektivně a přezkoumatelně prokázána již na úrovni SEA. Současně však dokumentace tyto střety odpovídajícím způsobem nevyhodnocuje, nestanovuje podmínky jejich přijatelnosti ani neprokazuje, že budou v budoucích řízeních objektivně řešitelné. Dokumentace tak fakticky přesouvá zásadní otázky bezpečnosti až do navazujících procesů, aniž by již na úrovni SEA prokázala, že navržená koncepce je z hlediska bezpečnosti přijatelná, existují realizovatelná řešení střetů a bezpečnostní limity území nebudou překročeny. Takový postup je v rozporu se samotným smyslem SEA jako preventivního nástroje, jehož účelem je včasné vyhodnocení významných environmentálních a bezpečnostních rizik koncepce ještě před jejím schválením. Ministerstvo životního prostředí přitom ve své metodice SEA (2015) výslovně uvádí, že SEA má představovat „účinný nástroj prevence potenciálních negativních vlivů" a že významné střety nesmí být bez řádného vyhodnocení odkládány až do navazujících řízení. Hasičský záchranný sbor (2025) současně potvrzuje, že u větrných elektráren zařazených podle vyhlášky č. 460/2021 Sb. do kategorie I se státní požární dozor nevykonává a Hasičský záchranný sbor České republiky není kompetentní se k těmto stavbám v rámci stavebního řízení vyjadřovat. Dokumentace SEA přitom současně odkládá řešení zásadních bezpečnostních otázek až do navazujících řízení. Není tedy	

Poř.č.	Připomínkové místo	Číslo jednací	Článek	AO	Připomínka	Vyhodnocení
					objektivně prokázáno, že budou bezpečnostní střety v budoucích procesech vůbec systémově a odborně posouzeny. Dokumentace SEA však neobsahuje regionální bezpečnostní model, nestanovuje bezpečnostní podmínky realizace, nevyhodnocuje přijatelnost kumulativních rizik a neprokazuje zvládnutelnost mimořádných situací. To je zvlášť významné vzhledem k tomu, že v širším území může vzniknout soustava až 88 větrných elektráren, území je z významné části lesní, existují omezení související s vojenskými nízkými lety a dokumentace sama připouští potřebu dalších budoucích bezpečnostních posouzení. Dokumentace SEA je proto v této části vnitřně rozporná a nepřezkoumatelná. Takový postup je v rozporu se zákonem č. 100/2001 Sb., o posuzování vlivů na životní prostředí, s principem prevence, s principem předběžné opatrnosti, s požadavkem přezkoumatelnosti opatření obecné povahy a s účelem SEA jako preventivního nástroje environmentálního hodnocení. Dokumentace SEA je proto v této části nepřezkoumatelná. **Návrh řešení:** Požaduji doplnění konkrétních bezpečnostních limitů, minimálních odstupových podmínek a objektivního vyhodnocení přijatelnosti bezpečnostních rizik již na úrovni SEA. Současně požaduji doplnění regionálních kumulativních limitů, bezpečnostních podmínek realizace, krizových a havarijních scénářů, objektivního hodnocení zvládnutelnosti mimořádných situací a transparentního prokázání, že významné bezpečnostní střety jsou skutečně řešitelné a přijatelné. Pokud nebude možné uvedené nedostatky objektivně a přezkoumatelně odstranit, požaduji vypuštění akcelerační oblasti AOV47 – Bukovec a souvisejícího územního opatření z návrhu Změny č. 2 Územního rozvojového plánu ČR. **Zdroje:** MINISTERSTVO ŽIVOTNÍHO PROSTŘEDÍ ČR. Metodické doporučení pro vyhodnocení vlivů politik územního rozvoje a územně plánovací dokumentace na životní prostředí (SEA) [online]. Praha: MŽP, 2015. Dostupné z: https://portal.cenia.cz/eiasea/dokumenty/sea_metodicka_doporuceni. [cit. 17. 5. 2026]. MINISTERSTVO VNITRA – GENERÁLNÍ ŘEDITELSTVÍ HASIČSKÉHO ZÁCHRANNÉHO SBORU ČR. Sdělení k žádosti o informace podle zákona č. 106/1999 Sb. Č. j. MV-180394-4/PO-OVL-2025. Praha, 28. 11. 2025. ČESKÁ REPUBLIKA. Zákon č. 100/2001 Sb., o posuzování vlivů na životní prostředí [online]. Dostupné z: https://www.zakonyprolidi.cz/cs/2001-100. [cit. 17. 5. 2026]. ŘÍZENÍ LETOVÉHO PROVOZU ČR, s. p. Informace dle zákona č. 106/1999 Sb. – AOV47 Bukovec. Č. j. 5340/2026/RLPCR. Jenec, 26. 5. 2026. **6.7.9 Nepřipravenost systému požární ochrany na havárie větrných elektráren** Dokumentace SEA neprokazuje, že systém požární ochrany a integrovaného záchranného systému České republiky je na strategické úrovni připraven na rozsáhlou výstavbu větrných elektráren o výšce až 250 metrů a na řešení jejich havárií, požárů nebo krizových situací. **Z odpovědi Ministerstva vnitra – generálního ředitelství Hasičského záchranného sboru České republiky (HZS) podle zákona č. 106/1999 Sb. (2025, 2026) přitom vyplývá, že zásahy u větrných elektráren představují mimořádně specifické a velmi složité zásahy, zejména vzhledem k výšce zařízení, omezenému přístupu do gondoly, riziku úrazu elektrickým proudem a nebezpečí pádu hořících částí nebo rozletu úlomků.** **Hasičský záchranný sbor (2026) současně výslovně potvrzuje, že pro větrné elektrárny v České republice dosud neexistuje samostatná metodika zásahů, u požárů větrných elektráren se standardně postupuje převážně defenzivně, přímý zásah v gondole nebo na rotoru se běžně neprovádí, standardní výškovou techniku nelze u těchto zařízení použít, zásahy ve výškách jsou odkázány především na specializované lezecké skupiny, bezpečné zóny se stanovují individuálně podle konkrétní situace.** **Dokumentace SEA však tyto skutečnosti objektivně nevyhodnocuje a neobsahuje žádný regionální bezpečnostní model fungování IZS při haváriích rozsáhlé soustavy větrných elektráren.** Současně dokumentace nehodnotí časovou dostupnost specializovaných zásahových jednotek, nepředkládá scénáře rozsáhlých požárů v lesní krajině, neřeší omezené možnosti hašení gondol ve	

Poř.č.	Připomínkové místo	Číslo jednací	Článek	AO	Připomínka	Vyhodnocení
					výškách přesahujících možnosti standardní techniky a neprokazuje, že budou zachovány reálné schopnosti ochrany obyvatelstva a krajiny při mimořádných událostech. Zvlášť významná je skutečnost, že HZS současně potvrzuje, že větrné elektrárny představují činnost se zvýšeným požárním nebezpečím podle § 4 odst. 2 písm. j) zákona č. 133/1985 Sb., o požární ochraně. Dokumentace SEA však tuto skutečnost nepromítá do odpovídající úrovně bezpečnostního, krizového a havarijního hodnocení. Takový postup je v rozporu se zákonem č. 239/2000 Sb., o integrovaném záchranném systému, se zákonem č. 240/2000 Sb., krizový zákon, se zákonem č. 133/1985 Sb., o požární ochraně, s principem prevence a předběžné opatrnosti a s požadavkem objektivního vyhodnocení bezpečnostních rizik koncepce již na strategické úrovni SEA. Dokumentace SEA je proto v této části nepřezkoumatelná. **Návrh řešení:** Požaduji doplnění objektivního vyhodnocení připravenosti systému požární ochrany a integrovaného záchranného systému na havárie a požáry větrných elektráren, doplnění regionální bezpečnostní analýzy zásahových možností a zpracování scénářů mimořádných událostí v podmínkách rozsáhlé soustavy větrných elektráren v lesním a klimaticky exponovaném území. Současně požaduji doplnění hodnocení časové dostupnosti specializovaných zásahových jednotek, analýzy omezení standardní výškové techniky, objektivního vyhodnocení možností hašení gondol a rotorových systémů a transparentního prokázání, že bezpečnost obyvatelstva, krajiny a krizové infrastruktury bude při realizaci navržené koncepce reálně zajištěna. Pokud nebude možné uvedené nedostatky objektivně a přezkoumatelně odstranit, požaduji vypuštění akcelerační oblasti AOV47 – Bukovec a souvisejícího územního opatření z návrhu Změny č. 2 Územního rozvojového plánu ČR. **Zdroje:** MINISTERSTVO VNITRA – GENERÁLNÍ ŘEDITELSTVÍ HASIČSKÉHO ZÁCHRANNÉHO SBORU ČR. Sdělení k žádosti o informace podle zákona č. 106/1999 Sb. Č. j. MV-180394-4/PO-OVL-2025. Praha, 28. 11. 2025. MINISTERSTVO VNITRA – GENERÁLNÍ ŘEDITELSTVÍ HASIČSKÉHO ZÁCHRANNÉHO SBORU ČR. Sdělení k žádosti o informace. Č. j. MV-73127-4/PO-OVL-2026. Praha, 19. 5. 2026. ČESKÁ REPUBLIKA. Zákon č. 133/1985 Sb., o požární ochraně [online]. Dostupné z: https://www.zakonyprolidi.cz/cs/1985-133. [cit. 17. 5. 2026]. ČESKÁ REPUBLIKA. Zákon č. 239/2000 Sb., o integrovaném záchranném systému [online]. Dostupné z: https://www.zakonyprolidi.cz/cs/2000-239. [cit. 17. 5. 2026]. ČESKÁ REPUBLIKA. Zákon č. 240/2000 Sb., krizový zákon [online]. Dostupné z: https://www.zakonyprolidi.cz/cs/2000-240. [cit. 17. 5. 2026]. **6.7.10 Nedostatečné posouzení rizika námrazy na lopatkách větrných elektráren a odhazování ledových fragmentů** **Dokumentace SEA neobsahuje adekvátní vyhodnocení rizik vzniku námrazy na lopatkách větrných** **elektráren ani objektivní posouzení rizik souvisejících s pádem nebo odhazováním ledových fragmentů do okolního území.** Dokumentace současně neobsahuje modelování scénářů aktivního odhozu ledových fragmentů rotujícím rotorem (ice throw) ani gravitačního pádu ledu po zastavení zařízení (ice fall), nehodnotí dosah dopadu ledových fragmentů při provozu ani po odstavení zařízení, nevyhodnocuje rizika pro silniční provoz, lesní komunikace, turistické trasy a veřejně přístupná území a neposuzuje kumulativní bezpečnostní dopady soustavy více větrných elektráren v klimaticky exponovaném území. Navržená akcelerační oblast AOV47 – Bukovec se nachází ve vrchovinném území s vyšší nadmořskou výškou, častým výskytem nízkých teplot, mlh a zimních meteorologických situací. Takové podmínky představují prostředí se zvýšeným rizikem tvorby námrazy na rotorech větrných elektráren. Akcelerační oblast AOV47 – Bukovec se současně vymezuje přibližně z 52 % na území lesních celků, což významně zvyšuje význam bezpečnostních rizik souvisejících s tvorbou námrazy a následným pádem nebo odhazováním ledových fragmentů. Rozsáhlé lesní porosty představují prostředí s vysokým výskytem lesních cest, turistických tras, rekreačních aktivit a pohybu veřejnosti. Současně vytvářejí	

Poř.č.	Připomínkové místo	Číslo jednací	Článek	AO	Připomínka	Vyhodnocení
					podmínky pro vznik sekundárních škod způsobených mechanickým poškozováním stromových korun a porostních stěn. Studie Drapalik et al. (2021) potvrzuje, že rotující lopatky mohou odhazovat ledové fragmenty do značných vzdáleností a že velikost i trajektorie dopadu jsou ovlivněny rychlostí rotoru, velikostí akumulovaného ledu, meteorologickými podmínkami a konfigurací terénu. Mezinárodní doporučení IEA Wind TCP Task 19 pro hodnocení rizik ice fall / ice throw uvádí, že provoz větrných elektráren v podmínkách námrazy vyžaduje lokalitně specifické hodnocení rizik, systémy detekce námrazy, provozní omezení a technická opatření ke snížení rizik pro okolní území. Krajský úřad Jihočeského kraje (2026) v rámci připomínek k akcelerační oblasti AOV47 výslovně požaduje zavedení systémů detekce námrazy, automatického odstavení rotorů, aktivních anti-icing/de-icing systémů a lokalitně specifického hodnocení rizik ice throw / ice fall. Současně požaduje, aby bylo prokázáno, že navržené technické a provozní řešení nezpůsobí nepřijatelné poškozování okolních lesních porostů, porostních stěn, lesních cest a zařízení sloužících lesnímu hospodářství. Kraj dále požaduje, aby při nepřijatelném riziku poškození nebylo umožněno umístění větrných elektráren v problematických částech území. Dokumentace SEA však nehodnotí rizika pro osoby pohybující se na turistických trasách, cyklotrasách a lesních cestách, rizika pro silniční provoz a možnost náhlého dopadu ledových fragmentů na vozidla, rizika pro osoby pohybující se v okolí lesních komunikací a rekreačních objektů, rizika vyplývající z vysokého podílu lesních porostů v AOV47, rizika poškození okolních stromů a porostních stěn, možnost sekundárních škod vznikajících pádem poškozených větví nebo stromů, minimální bezpečnostní odstupy od veřejně přístupných prostor a kumulativní vliv soustavy více větrných elektráren. Přitom poškození stromových korun nebo opakované zásahy ledovými fragmenty mohou vést ke strukturálnímu oslabení porostů, destabilizaci porostních stěn, lámání větví a zvýšení následného rizika pádu stromů nebo větví do komunikací a veřejně přístupných prostor. **Toto riziko může být významné zejména v lesních a rekreačně využívaných územích, kde se pohybují turisté, cyklisté, pracovníci lesního hospodářství i běžní návštěvníci krajiny.** Dokumentace SEA současně neprokazuje, že navrhovaná opatření budou schopna riziko odhazování ledu reálně eliminovat. Takový postup je v rozporu se zákonem č. 100/2001 Sb., o posuzování vlivů na životní prostředí, s principem prevence a předběžné opatrnosti, s požadavkem ochrany obyvatelstva a s požadavkem objektivního vyhodnocení bezpečnostních rizik koncepce. Dokumentace SEA je proto v této části nepřezkoumatelná. **Návrh řešení:** Požaduji doplnění použitelného hodnocení rizik vzniku námrazy na větrných elektrárnách, zpracování lokalitně specifického modelu ice throw / ice fall a objektivní vyhodnocení rizik pro silniční provoz, turistické trasy, lesní komunikace a veřejně přístupná území. Současně požaduji doplnění minimálních bezpečnostních odstupů od komunikací a veřejně přístupných prostor, povinnost systému detekce námrazy a automatického odstavení rotorů, povinnost aktivního anti-icing/de-icing systému, hodnocení vlivů na okolní lesní porosty a sekundární škody způsobené poškozením stromů, vyhodnocení vlivů vyplývajících z vysokého podílu lesních porostů v AOV47 a vyhodnocení kumulativních bezpečnostních rizik při soustavě více větrných elektráren. Pokud nebude možné uvedené nedostatky objektivně a přezkoumatelně odstranit, požaduji vypuštění akcelerační oblasti AOV47 – Bukovec a souvisejícího územního opatření z návrhu Změny č. 2 Územního rozvojového plánu ČR. **Zdroje:** DRAPALIK, M. et al. Ice aggregation and ice throw from small wind turbines. Cold Regions Science and Technology, 2021. [online]. Dostupné z: https://www.sciencedirect.com/science/article/pii/S0165232X21001804. [cit. 21. 5. 2026]. IEA WIND TCP Task 19. International Recommendations for Ice Fall and Ice Throw Risk Assessments (2nd edition) [online]. Dostupné z: https://iea-wind.org/task19/t19-publications/. [cit. 21. 5. 2026]. KRAJSKÝ ÚŘAD JIHOČESKÉHO KRAJE, Odbor životního prostředí, zemědělství a lesnictví. Nesouhlasné stanovisko k územnímu opatření o podmínkách a zmírňujících opatřeních podle zákona o urychlení využívání obnovitelných zdrojů energie pro akcelerační oblast AOV47 Bukovec. Č. j.: KUJCK 63817/2026. České Budějovice, 14. 5. 2026.	

					6.7.11 Ohrožení bezpečnosti sportovních létajících zařízení Dále lze odkázat na prohlášení Českého svazu letectví (ČsSL) se jakožto nezávislé a dobrovolné profesní organizace, která hájí zájmy profesionálního, sportovního a rekreačního létání v České republice obrací na odbornou i širokou veřejnost se svým stanoviskem k problematice výstavby větrných elektráren a jejich dopadu na bezpečnost letového provozu, **zejména v neřízeném vzdušném prostoru třídy G, kde se pohybuje velké množství letadel všeobecného letectví, vojenských letadel, vrtulníků záchranné zdravotní služby, ultralehkých letadel (SLZ), závěsných a padákových kluzáků, ultralehkých vrtulníků a vírníků, balónů a v poslední době značně narůstající počet bezpilotních letadel, pro která je tento prostor primárně určen.** **Obavy se týkají především bezpečnosti letového provozu v neřízeném prostoru třídy G: Tento vzdušný prostor je určen pro lety za vizuálních meteorologických podmínek (VMC), kde piloti spoléhají na vizuální orientaci a vyhýbání se překážkám. VTE, s jejich výškou a umístěním, mohou představovat významnou překážku, kterou je obtížnější vizuálně identifikovat, zejména za zhoršené viditelnosti (mlha, šero, tma) nebo v náročném terénu.** Vliv na uživatele SLZ: Uživatelé sportovních létajících zařízení (SLZ), jako jsou motorová UL letadla, kluzáky, balóny a další letecká zařízení, často využívají vzdušný prostor třídy G pro své lety. Výstavba VTE v jejich blízkosti může omezit možnosti létání, zvýšit riziko kolize a narušit jejich sportovní a rekreační aktivity. **Ze studií, které jsou k větrným elektrárnám vypracovány, vyplývá, že dosah turbulence, která se za VE tvoří, může být až devítinásobek průměru jejího rotoru.** **Návrh řešení:** Požaduji doplnění odpovídajícího radarového modelování, vyhodnocení Dopplerových efektů, radarových stínů a falešných radarových cílů, posouzení kumulativních vlivů více větrných parků na radarovou infrastrukturu a doplnění bezpečnostního hodnocení vlivů na civilní sportovní letectví ve vzdušném prostoru třídy G včetně nízkých letů. Pokud nebude možné uvedené nedostatky objektivně a přezkoumatelně odstranit, požaduji vypuštění akcelerační oblasti AOV47 – Bukovec a souvisejícího územního opatření z návrhu Změny č. 2 Územního rozvojového plánu ČR. **6.8 Hmotné statky** **6.8.1 Pokles hodnoty nemovitostí a omezení pokojného užívání majetku** Ve Vyhodnocení vlivů na udržitelný rozvoj území (SEA), v části věnované hmotným statkům, je vliv akcelerační oblasti AOV47 – Bukovec hodnocen jako nulový. Tento závěr však není podložen reálným posouzením ekonomických dopadů na obytné nemovitosti a rekreační objekty v okolí akcelerační oblasti. Studie Westlund a Wilhelmsson (2021) potvrzuje, že hluk a vizuální dominance větrných elektráren představují významné negativní externality ovlivňující atraktivitu bydlení. Studie Dröes a Koster (2016) dále potvrzuje negativní vliv větrných elektráren na ceny obytných nemovitostí zejména v lokalitách s výraznou vizuální a hlukovou expozicí. Studie Slavata a kol. (2025) analyzuje vývoj cen nemovitostí ve 12 obcích (šest dvojic srovnatelných lokalit s VTE a bez nich) na základě údajů katastru nemovitostí za období 2014–2024. Podle studie přítomnost VTE nemá negativní dopad na ceny nemovitostí. Studie však pracuje s cenami za celé katastrální území obcí. Tento postup může vést ke statistickému zkreslení výsledků, protože do průměrných cen jsou zahrnuty i nemovitosti ve značné vzdálenosti od záměru, které nejsou jeho přítomností prakticky ovlivněny. Studie nepracuje s proměnnými, které mohou cenu rezidenčních nemovitostí ovlivnit, zejména se vzdáleností od VTE, jejich přímou viditelností z obytných objektů, velikostí projektu a fází jeho realizace. Použití agregovaných dat za celé katastrální území tak může vést k „rozředění" případných negativních dopadů na nemovitosti nacházející se v bezprostředním okolí záměru. Z těchto důvodů nelze závěry studie bez dalšího považovat za reprezentativní pro nemovitosti vystavené přímé vizuální nebo akustické expozici VTE. Z dokumentace SEA však nevyplývá žádné konkrétní individuální posouzení dopadů na nemovitosti v bezprostřední blízkosti navrhovaných větrných elektráren ani vyhodnocení specifických podmínek dotčeného území. Dokumentace SEA tyto ekonomické dopady vůbec nehodnotí, přestože sama připouští vzdálenosti obytné zástavby kolem 500 metrů od akcelerační oblasti. Současně dochází k zásahu do vlastnických práv chráněných článkem 11 Listiny základních práv a svobod. Tento zásah spočívá zejména ve snížení kvality obytného prostředí v důsledku blízkosti větrných elektráren, jejich vizuální dominance, hlukové zátěže, světelného znečištění a celkového zhoršení charakteru prostředí.	

Poř.č.	Připomínkové místo	Číslo jednací	Článek	AO	Připomínka	Vyhodnocení
					Takový postup je v rozporu se zákonem č. 100/2001 Sb., o posuzování vlivů na životní prostředí, s článkem 11 Listiny základních práv a svobod, s požadavkem objektivního a přezkoumatelného vyhodnocení vlivů na hmotné statky a s principem prevence. Dokumentace SEA je proto v této části nepřezkoumatelná. **Návrh řešení:** Požaduji doplnění použitelného ekonomického hodnocení dopadů na obytné a rekreační nemovitosti, vyhodnocení vlivu hluku, vizuální dominance a světelného znečištění na kvalitu bydlení a tržní hodnotu majetku a doplnění posouzení zásahů do vlastnických práv a pokojného užívání majetku podle článku 11 Listiny základních práv a svobod. Pokud nebude možné uvedené nedostatky objektivně a přezkoumatelně odstranit, požaduji vypuštění akcelerační oblasti AOV47 – Bukovec a souvisejícího územního opatření z návrhu Změny č. 2 Územního rozvojového plánu ČR. **Zdroje:** WESTLUND, Hans; WILHELMSSON, Mats. The Socio-Economic Cost of Wind Turbines: A Swedish Case Study [online]. Sustainability, 2021. Dostupné z: https://www.mdpi.com/2071-1050/13/12/6892. [cit. 17. 5. 2026]. DRÖES, Martijn I.; KOSTER, Hans R. A. Renewable energy and negative externalities: The effect of wind turbines on house prices [online]. Journal of Urban Economics, 2016. Dostupné z: https://www.sciencedirect.com/science/article/abs/pii/S0094119016300432. [cit. 17. 5. 2026]. SLAVATA, David et al. Vliv větrných elektráren na ceny nemovitostí v Česku [online]. VŠB – Technická univerzita Ostrava; Akademie věd ČR, 2025. Dostupné z: https://komoraoze.cz/wp-content/uploads/2025/06/vliv-vetrnych-elektraren_studie_final.pdf. [cit. 17. 5. 2026]. ČESKÁ REPUBLIKA. Usnesení předsednictva České národní rady č. 2/1993 Sb., Listina základních práv a svobod [online]. Dostupné z: https://www.zakonyprolidi.cz/cs/1993-2. [cit. 17. 5. 2026]. ČESKÁ REPUBLIKA. Zákon č. 100/2001 Sb., o posuzování vlivů na životní prostředí a o změně některých souvisejících zákonů (zákon o posuzování vlivů na životní prostředí) [online]. Dostupné z: https://www.zakonyprolidi.cz/cs/2001-100. [cit. 18. 5. 2026]. **6.8.2 Nepřímé omezení vlastnického práva a zásah do kvality bydlení** **Dokumentace SEA nehodnotí nepřímé zásahy do vlastnického práva vyvolané dlouhodobou hlukovou zátěží, vizuální dominancí větrných elektráren, světelným znečištěním a změnou charakteru prostředí. Návrh AOV47 – Bukovec je proto v rozporu s článkem 11 Listiny základních práv a svobod i s článkem 8 Evropské úmluvy o ochraně lidských práv a základních svobod.** Přehledová studie Freiberg et al. (2019) uvádí, že dlouhodobé vystavení hluku, blikání, vizuální dominanci a industrializaci krajiny může vést ke zvýšenému stresu, zhoršení psychické pohody a pocitu narušení bezpečného domácího prostředí. Studie van Kamp a van den Berg (2021) dále potvrzuje, že významnou roli hraje amplitudová modulace, pulzující charakter zvuku, noční provoz a subjektivní pocit ztráty kontroly nad prostředím. Studie Westlund a Wilhelmsson (2021) současně potvrzuje, že negativní externality větrných elektráren mají přímý vliv na subjektivní kvalitu bydlení a vnímání obytného prostředí. Tyto psychosociální dopady představují významnou součást kvality bydlení a pokojného užívání majetku, kterou dokumentace SEA vůbec nevyhodnocuje. Evropský soud pro lidská práva ve věci Hatton and Others v. United Kingdom (2003) současně zdůraznil povinnost státu zachovávat spravedlivou rovnováhu mezi veřejným zájmem a právem jednotlivce na ochranu soukromého a rodinného života a pokojné užívání majetku. Takový postup je v rozporu s článkem 11 Listiny základních práv a svobod, s článkem 8 Evropské úmluvy o ochraně lidských práv a základních svobod, s judikaturou Evropského soudu pro lidská práva, se zákonem č. 100/2001 Sb., o posuzování vlivů na životní prostředí a s principem proporcionality zásahu do vlastnických práv. Dokumentace SEA je proto v této části nepřezkoumatelná. **Návrh řešení:** Požaduji doplnění použitelného hodnocení psychosociálních dopadů hluku, vizuální dominance a světelného znečištění na kvalitu bydlení, posouzení zásahů do pokojného užívání majetku a soukromého života a doplnění vyhodnocení dlouhodobých dopadů na psychickou pohodu a obytné prostředí obyvatel.	

Poř.č.	Připomínkové místo	Číslo jednací	Článek	AO	Připomínka	Vyhodnocení
					Pokud nebude možné uvedené nedostatky objektivně a přezkoumatelně odstranit, požaduji vypuštění akcelerační oblasti AOV47 – Bukovec a souvisejícího územního opatření z návrhu Změny č. 2 Územního rozvojového plánu ČR. **Zdroje:** ČESKÁ REPUBLIKA. Usnesení předsednictva České národní rady č. 2/1993 Sb., Listina základních práv a svobod [online]. Dostupné z: https://www.zakonyprolidi.cz/cs/1993-2. [cit. 17. 5. 2026]. ČESKÁ A SLOVENSKÁ FEDERATIVNÍ REPUBLIKA. Sdělení federálního ministerstva zahraničních věcí č. 209/1992 Sb., o sjednání Úmluvy o ochraně lidských práv a základních svobod a Protokolů na tuto Úmluvu navazujících [online]. Dostupné z: https://www.zakonyprolidi.cz/cs/1992-209. [cit. 17. 5. 2026]. FREIBERG, Alice et al. Health effects of wind turbines on humans in residential settings: Results of a scoping review [online]. Environment International, 2019. Dostupné z: https://www.sciencedirect.com/science/article/abs/pii/S0013935118306145. [cit. 17. 5. 2026]. VAN KAMP, Ine; VAN DEN BERG, Frits. Health Effects Related to Wind Turbine Sound: An Update [online]. International Journal of Environmental Research and Public Health, 2021. Dostupné z: https://pmc.ncbi.nlm.nih.gov/articles/PMC8430592/. [cit. 17. 5. 2026]. WESTLUND, Hans; WILHELMSSON, Mats. The Socio-Economic Cost of Wind Turbines: A Swedish Case Study [online]. Sustainability, 2021. Dostupné z: https://www.mdpi.com/2071-1050/13/12/6892. [cit. 17. 5. 2026]. EUROPEAN COURT OF HUMAN RIGHTS. Hatton and Others v. United Kingdom [online]. HUDOC, 2003. Dostupné z: https://hudoc.echr.coe.int/eng?i=001-61188. [cit. 17. 5. 2026]. ČESKÁ REPUBLIKA. Zákon č. 100/2001 Sb., o posuzování vlivů na životní prostředí a o změně některých souvisejících zákonů (zákon o posuzování vlivů na životní prostředí) [online]. Dostupné z: https://www.zakonyprolidi.cz/cs/2001-100. [cit. 18. 5. 2026]. **6.8.3 Rekreační hodnota krajiny a ekonomické dopady na území** **Dokumentace SEA vůbec nehodnotí dopady na rekreační využití krajiny, turistickou atraktivitu území a související ekonomické hodnoty. Návrh akcelerační oblasti AOV47 – Bukovec je proto v rozporu s principy udržitelného rozvoje území a ochrany krajinného rázu.** Studie Frantál a Kunc (2011) potvrzuje, že významná část návštěvníků vnímá větrné elektrárny jako narušení přírodního charakteru krajiny a snížení rekreační hodnoty území, zejména v krajinách s vysokou estetickou a přírodní hodnotou. Studie Westlund a Wilhelmsson (2021) současně potvrzuje, že negativní externality větrných elektráren mají socioekonomické dopady nejen na bydlení, ale i na vnímání krajiny a atraktivitu území. Tyto dopady mají přímý ekonomický význam pro vlastníky rekreačních objektů, provozovatele ubytovacích zařízení, místní podnikatele, obce orientované na venkovskou turistiku i dlouhodobou atraktivitu území pro rekreační využití. Dokumentace SEA však nehodnotí ekonomické dopady na rekreační využití krajiny, neposuzuje změnu atraktivity území, nehodnotí dopady na rekreační objekty ani neřeší dlouhodobé socioekonomické důsledky industrializace krajiny. Současně dokumentace zcela opomíjí skutečnost, že významnou hodnotou dotčeného území je právě zachovalý krajinný charakter, klidové prostředí a rekreační potenciál krajiny. Zde přehled ubytovacích kapacit v lokalitě:	

Poř.č.	Připomínkové místo	Číslo jednací	Článek	AO	Připomínka	Vyhodnocení
					 *Obr.: Letecký (satelitní) snímek lokality se zobrazenými značkami ubytovacích kapacit a jejich vzdáleností od akcelerační oblasti* Takový postup je v rozporu se zákonem č. 100/2001 Sb., o posuzování vlivů na životní prostředí, s cíli územního plánování podle stavebního zákona, s principy udržitelného rozvoje území, s požadavkem objektivního hodnocení socioekonomických dopadů a s požadavkem ochrany krajiny jako součásti kvality života obyvatel. Dokumentace SEA je proto v této části nepřezkoumatelná. **Návrh řešení:** Požaduji doplnění použitelného socioekonomického hodnocení dopadů na rekreační využití krajiny, turistickou atraktivitu území a ekonomické hodnoty spojené s venkovskou turistikou, včetně posouzení dopadů na vlastníky rekreačních objektů, místní podnikatele a dlouhodobou atraktivitu území. Pokud nebude možné uvedené nedostatky objektivně a přezkoumatelně odstranit, požaduji vypuštění akcelerační oblasti AOV47 – Bukovec a souvisejícího územního opatření z návrhu Změny č. 2 Územního rozvojového plánu ČR. **Zdroje:** FRANTÁL, Bohumil; KUNC, Josef. Wind turbines in tourism landscapes: Czech Experience [online]. Annals of Tourism Research, 2011. Dostupné z: https://www.sciencedirect.com/science/article/abs/pii/S0160738310001271. [cit. 17. 5. 2026]. WESTLUND, Hans; WILHELMSSON, Mats. The Socio-Economic Cost of Wind Turbines: A Swedish Case Study [online]. Sustainability, 2021. Dostupné z: https://www.mdpi.com/2071-1050/13/12/6892. [cit. 17. 5. 2026]. ČESKÁ REPUBLIKA. Zákon č. 100/2001 Sb., o posuzování vlivů na životní prostředí a o změně některých souvisejících zákonů (zákon o posuzování vlivů na životní prostředí) [online]. Dostupné z: https://www.zakonyprolidi.cz/cs/2001-100. [cit. 18. 5. 2026]. **6.8.4 Poškození místní infrastruktury a dopady stavební fáze** Dokumentace SEA bagatelizuje dopady výstavby na místní infrastrukturu a neobsahuje reálné posouzení důsledků nadrozměrné dopravy a intenzivní stavební činnosti. Návrh akcelerační oblasti AOV47 – Bukovec je proto v rozporu s požadavkem komplexního posouzení dopadů stavební fáze na území a infrastrukturu. **Výstavba až 33 větrných elektráren představuje mimořádně rozsáhlý stavební zásah do území spojený s masivní stavební dopravou, přepravou nadrozměrných komponent, budováním přístupových komunikací, rozsáhlými zemními pracemi, manipulačními plochami, zvýšenou hlučností, prašností a dlouhodobým omezením dopravní obslužnosti území.** Studie Bošnjaković et al. (2024) uvádí, že výstavba větrných elektráren vede k rozsáhlým zásahům do půdy, krajiny a infrastruktury. Studie Xia et al. (2025) potvrzuje, že přístupové komunikace a manipulační koridory často představují větší zásah do krajiny než samotné turbíny a vedou k erozi, fragmentaci a dlouhodobému narušení krajinné struktury. Výzkum Emenhiser (2020) současně upozorňuje na	

Poř.č.	Připomínkové místo	Číslo jednací	Článek	AO	Připomínka	Vyhodnocení
					dlouhodobé zhutnění půdy způsobené těžkou technikou a na negativní dopady na infiltrační schopnost půdy a zemědělské využití území. Dokumentace SEA přitom nehodnotí skutečný rozsah stavební dopravy, neobsahuje vlečné studie pro přepravu nadrozměrných komponent, neposuzuje únosnost místních komunikací, nehodnotí rozsah nutného rozšiřování cest ani neřeší dlouhodobé dopady těžké techniky na obecní infrastrukturu a krajinu. Současně dokumentace nehodnotí dopady místní **zcela nedostatečně dimenzovanou danému účelu dopravní síť**, tj. na místní a účelové komunikace, mostní konstrukce, dopravní bezpečnost ani ekonomické náklady budoucích oprav infrastruktury. Takový postup je v rozporu se zákonem č. 100/2001 Sb., o posuzování vlivů na životní prostředí, s požadavkem komplexního hodnocení všech fází záměru, s principem prevence environmentálních škod, s cíli ochrany krajiny a infrastruktury podle stavebního zákona a s požadavkem řádného zjištění skutečného stavu věci podle § 3 správního řádu. Dokumentace SEA je proto v této části nepřezkoumatelná. **Návrh řešení:** Požaduji doplnění použitelného hodnocení dopadů nadrozměrné dopravy a stavební činnosti na místní komunikace, obecní infrastrukturu a krajinu, vyhodnocení rozsahu zemních prací, manipulačních ploch a přístupových komunikací a doplnění analýzy dlouhodobých dopadů těžké techniky na půdu, erozi a infiltrační schopnost území. Současně požaduji doplnění vlečných studií, posouzení únosnosti komunikací, vyhodnocení nutnosti rozšiřování cest a analýzy ekonomických dopadů na obecní infrastrukturu. Pokud nebude možné uvedené nedostatky objektivně a přezkoumatelně odstranit, požaduji vypuštění akcelerační oblasti AOV47 – Bukovec a souvisejícího územního opatření z návrhu Změny č. 2 Územního rozvojového plánu ČR. **Zdroje:** BOŠNJAKOVIĆ, Mladen et al. Environmental Impact of Wind Farms [online]. Environments, 2024. Dostupné z: https://www.mdpi.com/2076-3298/11/11/257. [cit. 17. 5. 2026]. XIA, Zilong et al. Assessment of forest disturbance and soil erosion in wind farm project using satellite observations [online]. ISPRS Journal of Photogrammetry and Remote Sensing, 2025. Dostupné z: https://www.sciencedirect.com/science/article/abs/pii/S0921344924005275. [cit. 17. 5. 2026]. EMENHISER, C. Post Windfarm Installation Impacts on Soil Properties and Crop Response in the Midwest [online]. Purdue University, 2020. Dostupné z: https://hammer.purdue.edu/articles/thesis/Post_Windfarm_Installation_Impacts_on_Soil_Properties_and_Crop_Response_in_the_Midwest/13353602/files/25741082.pdf. [cit. 17. 5. 2026]. ČESKÁ REPUBLIKA. Zákon č. 100/2001 Sb., o posuzování vlivů na životní prostředí a o změně některých souvisejících zákonů (zákon o posuzování vlivů na životní prostředí) [online]. Dostupné z: https://www.zakonyprolidi.cz/cs/2001-100. [cit. 18. 5. 2026]. ČESKÁ REPUBLIKA. Zákon č. 500/2004 Sb., správní řád [online]. Dostupné z: https://www.zakonyprolidi.cz/cs/2004-500. [cit. 17. 5. 2026]. **6.8.5 Omezení budoucího rozvoje obcí a blokace území** Dokumentace SEA nehodnotí dlouhodobé dopady vymezení akcelerační oblasti AOV47 – Bukovec na budoucí rozvoj dotčených obcí, jejich územní plánování a ekonomickou stabilitu území. **Vymezení akcelerační oblasti vytváří významnou právní i investiční nejistotu ohledně budoucího využití území, rozvoje bydlení, zastavitelných ploch a rozvojových záměrů obcí i soukromých vlastníků. Z podkladů současně vyplývá, že není jasné, jaké konkrétní důsledky bude mít akcelerační oblast pro budoucí změny územních plánů, rozvoj obytné zástavby, investice do území, rozvoj podnikání ani pro budoucí využití navazujících pozemků.** AO jsou násilně nařízeny ze strany ústředních orgánů. **Neproběhla diskuse s kraji, a zejména s obcemi a s veřejností.** V potaz přitom měly být brány i jiné aspekty než otázky zákonné resp. řešené ZOZE. Především nebyly zohledněny zájmy krajů a obcí na rozvoji cestovního ruchu, turismu, individuální a hromadné rekreace, ale také individuální výstavby, cen nemovitostí, tzv. pohody bydlení, apod. Kraje i obce přitom mají alespoň základní přehled o zájmu/nezájmu obyvatel a vlastníků a uživatelů nemovitostí na umisťování OZE v místech jejich pobytu, podnikání, zaměstnání, apod. Předkladatel nebral v potaz, že navrhované AO mohou být v rozporu s jiným využitím území, tak jak ho zamýšlí jednotlivé obce.	

Poř.č.	Připomínkové místo	Číslo jednací	Článek	AO	Připomínka	Vyhodnocení
					Dokumentace SEA současně neobsahuje analýzu rozsahu územních omezení, dopadů ochranných pásem, dopadů na rozvojové plochy obcí ani ekonomických důsledků dlouhodobé blokace území. Dochází tak k situaci, kdy významná část území může být dlouhodobě zatížena nejistotou a omezeními, aniž by byly objektivně vyhodnoceny dopady na rozvoj obcí a majetková práva vlastníků. Takový zásah má přitom přímé důsledky pro hodnotu pozemků, rozvoj bydlení, investiční jistotu, ekonomickou stabilitu území i dlouhodobé plánování obcí. Takový postup je v rozporu se zákonem č. 100/2001 Sb., o posuzování vlivů na životní prostředí, s cíli územního plánování podle stavebního zákona, principem právní jistoty, principem prevence a s požadavkem objektivního vyhodnocení dopadů na hmotné statky a rozvoj území. Dokumentace SEA je proto v této části nepřezkoumatelná. **Návrh řešení:** Požaduji doplnění použitelného vyhodnocení dopadů akcelerační oblasti na budoucí rozvoj obcí, zastavitelné plochy, rozvoj bydlení, podnikání a investiční stabilitu území a doplnění analýzy rozsahu územních omezení vyplývajících z navržené akcelerační oblasti. Pokud nebude možné uvedené nedostatky objektivně a přezkoumatelně odstranit, požaduji vypuštění akcelerační oblasti AOV47 – Bukovec a souvisejícího územního opatření z návrhu Změny č. 2 Územního rozvojového plánu ČR. **Zdroje:** ČESKÁ REPUBLIKA. Zákon č. 100/2001 Sb., o posuzování vlivů na životní prostředí [online]. Dostupné z: https://www.zakonyprolidi.cz/cs/2001-100. [cit. 17. 5. 2026]. **6.8.6 Ekonomické oslabení obcí a ztráta vyjednávací pozice samospráv** Dokumentace SEA nehodnotí ekonomické dopady systému akceleračních oblastí na dotčené obce ani oslabení jejich možnosti vyjednávat podmínky realizace projektů obnovitelných zdrojů energie. **Vymezení akceleračních oblastí může významně oslabit možnost obcí vyjednávat plánovací smlouvy, stanovovat místní podmínky rozvoje, požadovat kompenzační opatření a ovlivňovat ekonomické podmínky realizace projektů.** **Současně dochází k situaci, kdy obce nesou významné infrastrukturní, krajinné a sociální dopady, avšak jejich možnost ovlivnit ekonomické podmínky projektu je výrazně oslabena.** Dokumentace SEA přitom nehodnotí ekonomické důsledky oslabení vyjednávací pozice obcí, neposuzuje dopady na obecní infrastrukturu a rozpočty ani neřeší otázku přiměřené ekonomické kompenzace negativních dopadů na území. Takový postup může vést k dlouhodobému přenášení environmentálních a infrastrukturních nákladů na místní samosprávy bez odpovídající ekonomické rovnováhy. Takový postup je v rozporu s principem proporcionality, cíli územního plánování podle stavebního zákona, principem udržitelného rozvoje území, principem prevence ekonomických škod a s požadavkem objektivního hodnocení socioekonomických dopadů koncepce. Dokumentace SEA je proto v této části nepřezkoumatelná. Návrh řešení: Požaduji doplnění použitelného hodnocení ekonomických dopadů systému akceleračních oblastí na dotčené obce, doplnění analýzy infrastrukturních a rozpočtových dopadů návrhu a objektivní vyhodnocení možností ekonomické kompenzace negativních důsledků pro místní samosprávy. Pokud nebude možné uvedené nedostatky objektivně a přezkoumatelně odstranit, požaduji vypuštění akcelerační oblasti AOV47 – Bukovec a souvisejícího územního opatření z návrhu Změny č. 2 Územního rozvojového plánu ČR. **Zdroje:** ČESKÁ REPUBLIKA. Zákon č. 283/2021 Sb., stavební zákon [online]. Dostupné z: https://www.zakonyprolidi.cz/cs/2021-283. [cit. 17. 5. 2026]. ČESKÁ REPUBLIKA. Zákon č. 128/2000 Sb., o obcích [online]. Dostupné z: https://www.zakonyprolidi.cz/cs/2000-128. [cit. 17. 5. 2026].	

					6.9 Nedostatečné vyhodnocení environmentálních dopadů a připojení k přenosové soustavě **6.9.1 Nedostatečné vyhodnocení environmentálních dopadů stavební fáze a souvisejících zásahů do území** V podkladech k akcelerační oblasti AOV47 – Bukovec, zejména ve Vyhodnocení vlivů na udržitelný rozvoj území (SEA) a v souvisejícím územním opatření, nejsou environmentální dopady stavební fáze větrných elektráren dostatečně a přezkoumatelně vyhodnoceny. **Dokumentace SEA hodnotí stavební fázi převážně jako krátkodobý technický proces spojený zejména s emisemi stavebních mechanismů a dočasnou prašností. Současně uvádí, že vlivy stavební činnosti budou pouze zanedbatelné nebo mírně negativní. Takový závěr však neodpovídá skutečnému rozsahu stavebních zásahů spojených s realizací větrných elektráren a neobsahuje dostatečné podklady umožňující jeho objektivní ověření.** Výstavba větrných elektráren nepředstavuje pouze realizaci samotných stožárů a základových konstrukcí, ale zahrnuje také rozsáhlé zemní práce, budování manipulačních ploch, montážních prostor, přístupových komunikací, kabelových tras a další související technické infrastruktury. Současně vyžaduje využití těžké stavební techniky, nadrozměrných transportů a opakovaných zásahů do krajiny. Dokumentace současně neobsahuje konkrétní lokalizaci přístupových komunikací, kabelových tras, rozvoden, manipulačních ploch, bateriových úložišť ani dalších souvisejících zařízení. Bez znalosti jejich umístění nelze určit skutečný rozsah zásahů do území. Dokumentace neumožňuje ověřit, jakým způsobem byl stanoven závěr o zanedbatelném charakteru stavebních vlivů. Dokumentace nehodnotí skutečný rozsah těchto zásahů ani jejich dlouhodobé důsledky pro půdní a krajinné prostředí. Studie Jones et al. (2023) potvrzuje, že s rostoucí výškou a výkonem větrných elektráren dochází ke zvyšování materiálové náročnosti konstrukcí a že výroba stavebních materiálů představuje významnou část environmentálních dopadů celého životního cyklu zařízení. Studie Türkmen (2024) současně uvádí, že významná část environmentální zátěže vzniká již ve fázi výstavby a výroby konstrukčních komponent. Významné dopady mohou vznikat také v souvislosti s budováním doprovodné infrastruktury. Studie Kati et al. (2023) upozorňuje, že právě přístupové komunikace a související infrastruktura mohou představovat významnější zdroj záborů a fragmentace krajiny než samotné základy větrných elektráren. Studie Balotari-Chiebáo et al. (2024) potvrzuje, že skutečný rozsah územních zásahů bývá často podhodnocen, pokud jsou posuzovány pouze plochy bezprostředně související s umístěním stožárů. Současně dokumentace dostatečně neposuzuje riziko změn půdních vlastností způsobených intenzivním využíváním těžké techniky. Studie Xu et al. (2025) upozorňuje, že rozsáhlé zásahy do povrchu území mohou vést ke změnám vegetačního pokryvu, degradaci půdních vlastností, změnám využití území a dlouhodobému omezení ekologických funkcí krajiny. U akcelerační oblasti AOV47 – Bukovec současně tvoří zemědělský půdní fond přibližně 48 % území a pozemky určené k plnění funkcí lesa přibližně 52 % území. Převážná část území tak představuje prostředí s významnými ekologickými, produkčními a krajinotvornými funkcemi. Dokumentace však nehodnotí, zda rozsah stavebních zásahů nebude mít dlouhodobé důsledky pro půdní prostředí, krajinnou strukturu a budoucí využití území. Závěr dokumentace SEA, podle něhož představuje stavební fáze pouze krátkodobý a zanedbatelný vliv, proto není dostatečně odůvodněn a neodpovídá skutečnému rozsahu předpokládaných zásahů. Takový postup je v rozporu zejména se zákonem č. 100/2001 Sb., o posuzování vlivů na životní prostředí, zákonem č. 17/1992 Sb., o životním prostředí, stavebním zákonem, směrnicí Evropského parlamentu a Rady 2001/42/ES a s principem prevence a předběžné opatrnosti. Dokumentace SEA je proto v této části nepřezkoumatelná. **Návrh řešení:** Požaduji doplnění podrobného a objektivního vyhodnocení environmentálních dopadů stavební fáze větrných elektráren, zejména rozsahu zemních prací, manipulačních ploch, přístupových komunikací, kabelových tras a dalších souvisejících technických zásahů do území. Současně požaduji doplnění hodnocení materiálové a emisní náročnosti výstavby, vyhodnocení dlouhodobých dopadů na půdní prostředí a krajinnou strukturu a posouzení kumulativních dopadů souvisejících s realizací více větrných elektráren v širším území. Pokud nebude možné uvedené nedostatky objektivně a přezkoumatelně odstranit, požaduji vypuštění akcelerační oblasti AOV47 – Bukovec a souvisejícího územního opatření z návrhu Změny č. 2 Územního rozvojového plánu ČR. Zdroje:	

Poř.č.	Připomínkové místo	Číslo jednací	Článek	AO	Připomínka	Vyhodnocení
					JONES, K. E. S.; et al. Life cycle assessment of ultra-tall wind turbine towers [online]. Journal of Cleaner Production, 2023. Dostupné z: https://www.sciencedirect.com/science/article/pii/S095965262301867X. [cit. 19. 5. 2026]. TÜRKMEN, B. A. Life Cycle Environmental Impacts of Wind Turbines [online]. Sustainability, 2024. Dostupné z: https://www.mdpi.com/2071-1050/16/13/5365. [cit. 19. 5. 2026]. KATI, V.; et al. The overlooked threat of land take from wind energy [online]. Journal of Environmental Management, 2023. Dostupné z: https://www.sciencedirect.com/science/article/abs/pii/S030147972302128X. [cit. 19. 5. 2026]. BALOTARI-CHIEBÁO, F.; et al. Quantifying land impacts of wind energy: a regional-scale assessment [online]. Environment, Development and Sustainability, 2024. Dostupné z: https://link.springer.com/article/10.1007/s10668-024-05048-9. [cit. 19. 5. 2026]. XU, K.; et al. Land use impacts the environmental benefits of wind energy [online]. Communications Earth & Environment, 2025. Dostupné z: https://www.nature.com/articles/s43247-025-02833-w. [cit. 19. 5. 2026]. ČESKO. Zákon č. 100/2001 Sb., o posuzování vlivů na životní prostředí, ve znění pozdějších předpisů [online]. Zákony pro lidi. Dostupné z: https://www.zakonyprolidi.cz/cs/2001-100. [cit. 19. 5. 2026]. ČESKO. Zákon č. 17/1992 Sb., o životním prostředí, ve znění pozdějších předpisů [online]. Zákony pro lidi. Dostupné z: https://www.zakonyprolidi.cz/cs/1992-17. [cit. 19. 5. 2026]. ČESKO. Zákon č. 283/2021 Sb., stavební zákon, ve znění pozdějších předpisů [online]. Zákony pro lidi. Dostupné z: https://www.zakonyprolidi.cz/cs/2021-283. [cit. 19. 5. 2026]. EVROPSKÝ PARLAMENT A RADA EVROPSKÉ UNIE. Směrnice Evropského parlamentu a Rady 2001/42/ES ze dne 27. června 2001 o posuzování vlivů některých plánů a programů na životní prostředí [online]. EUR-Lex. Dostupné z: https://eur-lex.europa.eu/legal-content/CS/TXT/?uri=CELEX%3A32001L0042. [cit. 19. 5. 2026]. **6.9.2 Nedostatečné vyhodnocení odpadů, materiálových toků a provozních environmentálních rizik** V podkladech k akcelerační oblasti AOV47 – Bukovec, zejména ve Vyhodnocení vlivů na udržitelný rozvoj území (SEA) a v souvisejícím územním opatření, nejsou dostatečně a přezkoumatelně vyhodnoceny odpady, materiálové toky a provozní environmentální rizika spojená s celým životním cyklem větrných elektráren. Dokumentace SEA se zaměřuje převážně na předpokládané přínosy výroby elektrické energie a pouze obecně uvádí technická opatření související s provozem zařízení. **Neobsahuje však podrobné vyhodnocení množství a charakteru materiálových vstupů a výstupů ani možných environmentálních rizik spojených s provozem větrných elektráren.** **Dokumentace současně neobsahuje komplexní hodnocení odpadů vznikajících během jednotlivých fází životního cyklu zařízení, zejména během výstavby, provozu, údržby a následného ukončení životnosti zařízení.** Dokumentace pouze obecně uvádí ochranu vodního prostředí a technická bezpečnostní opatření, avšak nehodnotí možné důsledky úniků hydraulických olejů, maziv a dalších technických kapalin používaných během provozu zařízení. Přestože moderní větrné elektrárny obsahují hydraulické a mazací systémy využívající provozní kapaliny, dokumentace neobsahuje analýzu rizik jejich úniku ani hodnocení možných dopadů na půdní prostředí, podzemní vody nebo ekologické funkce území. **Současně dokumentace nehodnotí problematiku postupné degradace rotorových lopatek během provozu. Povrch lopatek tvoří ochranné vrstvy a kompozitní materiály dlouhodobě vystavené mechanickému namáhání, dešťovým srážkám, UV záření a erozi.** Studie Mishnaevsky et al. (2024) upozorňuje, že v důsledku dlouhodobé eroze lopatek může docházet k uvolňování částic ochranných vrstev a kompozitních materiálů do okolního prostředí. Tyto částice mohou obsahovat polymerní složky, skelná vlákna nebo další materiály využívané při výrobě rotorových konstrukcí. Studie Bedulina et al. (2024) současně upozorňuje, že možné ekologické dopady těchto částic zůstávají dosud nedostatečně prozkoumány a jejich dlouhodobé působení v životním prostředí není dosud jednoznačně vyhodnoceno. Dokumentace SEA současně nehodnotí problematiku omezené recyklovatelnosti rotorových lopatek a dalších kompozitních materiálů. Současné větrné elektrárny využívají konstrukce složené převážně ze skelných a uhlíkových vláken spojených polymerními pryskyřicemi. Studie Wang et al. (2023) uvádí, že	

Poř.č.	Připomínkové místo	Číslo jednací	Článek	AO	Připomínka	Vyhodnocení
					recyklace těchto materiálů zůstává technicky i ekonomicky problematická a současné technologie často umožňují pouze omezené materiálové využití. Přesto dokumentace nehodnotí dlouhodobé environmentální důsledky využívání těchto materiálů ani neobsahuje objektivní vyhodnocení jejich celkové materiálové udržitelnosti během životního cyklu zařízení. U akcelerační oblasti AOV47 – Bukovec přitom tvoří pozemky určené k plnění funkcí lesa přibližně 52 % území a zemědělský půdní fond přibližně 48 % území. Jedná se tedy o území s významnými ekologickými, produkčními a krajinotvornými funkcemi, kde i dlouhodobé a obtížně předvídatelné provozní vlivy mohou představovat významný faktor environmentální zátěže. Dokumentace SEA tak neumožňuje objektivně posoudit skutečný rozsah environmentálních rizik spojených s materiálovými toky, provozními odpady a dlouhodobými provozními vlivy větrných elektráren. Takový postup je v rozporu zejména se zákonem č. 100/2001 Sb., o posuzování vlivů na životní prostředí, zákonem č. 541/2020 Sb., o odpadech, zákonem č. 17/1992 Sb., o životním prostředí, stavebním zákonem a s principem prevence a předběžné opatrnosti. Dokumentace SEA je proto v této části nepřezkoumatelná. Návrh řešení: Požaduji doplnění podrobného a objektivního vyhodnocení materiálových toků, provozních odpadů a environmentálních rizik během celého životního cyklu větrných elektráren. Současně požaduji doplnění hodnocení možných úniků hydraulických kapalin, maziv a dalších provozních látek, vyhodnocení rizik spojených s erozí rotorových lopatek a uvolňováním mikroplastických a kompozitních částic a doplnění analýzy environmentálních dopadů souvisejících s omezenou recyklovatelností kompozitních materiálů. Dokumentace musí rovněž obsahovat posouzení dlouhodobých dopadů těchto procesů na půdní prostředí, vodní režim a ekologické funkce území. Pokud nebude možné uvedené nedostatky objektivně a přezkoumatelně odstranit, požaduji vypuštění akcelerační oblasti AOV47 – Bukovec a souvisejícího územního opatření z návrhu Změny č. 2 Územního rozvojového plánu ČR. Zdroje: MISHNAEVSKY JR., L.; TEMPELIS, A.; BELAHURAU, Y.; JOHANSEN, N. F. J. Microplastics Emission from Eroding Wind Turbine Blades: Preliminary Estimations of Volume [online]. Energies, 2024, 17(24), 6260. Dostupné z: https://doi.org/10.3390/en17246260. [cit. 19. 5. 2026]. BEDULINA, D.; et al. Effect of particles from wind turbine blade erosion on blue mussels [online]. Science of the Total Environment, 2024. Dostupné z: https://pubmed.ncbi.nlm.nih.gov/39579893/. [cit. 19. 5. 2026]. WANG, Y.; ZHAO, Y.; LI, J.; et al. Recycling of wind turbine blades: Recent developments and future prospects [online]. Renewable and Sustainable Energy Reviews, 2023, roč. 180. Dostupné z: https://doi.org/10.1016/j.rser.2023.113291. [cit. 19. 5. 2026]. ČESKO. Zákon č. 541/2020 Sb., o odpadech, ve znění pozdějších předpisů [online]. Zákony pro lidi. Dostupné z: https://www.zakonyprolidi.cz/cs/2020-541. [cit. 19. 5. 2026]. ČESKO. Zákon č. 100/2001 Sb., o posuzování vlivů na životní prostředí, ve znění pozdějších předpisů [online]. Zákony pro lidi. Dostupné z: https://www.zakonyprolidi.cz/cs/2001-100. [cit. 19. 5. 2026]. ČESKO. Zákon č. 17/1992 Sb., o životním prostředí, ve znění pozdějších předpisů [online]. Zákony pro lidi. Dostupné z: https://www.zakonyprolidi.cz/cs/1992-17. [cit. 19. 5. 2026]. ČESKO. Zákon č. 283/2021 Sb., stavební zákon, ve znění pozdějších předpisů [online]. Zákony pro lidi. Dostupné z: https://www.zakonyprolidi.cz/cs/2021-283. [cit. 19. 5. 2026]. **6.9.3 Nedostatečné vyhodnocení ukončení životnosti a likvidace zařízení** V podkladech k akcelerační oblasti AOV47 – Bukovec, zejména ve Vyhodnocení vlivů na udržitelný rozvoj území (SEA) a v souvisejícím územním opatření, nejsou dostatečně a přezkoumatelně vyhodnoceny environmentální dopady spojené s ukončením životnosti a likvidací větrných elektráren. Dokumentace SEA předpokládá, že po ukončení provozu zařízení bude provedena rekultivace území a obnoven původní stav krajiny. **Dokumentace však neobsahuje konkrétní technické řešení, které by umožnilo objektivně ověřit skutečný rozsah zásahů spojených s ukončením provozu zařízení ani reálnou proveditelnost deklarované obnovy území.** Dokumentace současně neobsahuje technický popis postupu ukončení provozu zařízení ani konkrétní vyhodnocení rozsahu činností nezbytných pro odstranění jednotlivých částí větrných elektráren. Přitom ukončení životnosti větrných elektráren nepředstavuje pouhé odstranění samotných stožárů. Jedná se o samostatnou technologickou fázi zahrnující použití těžkých stavebních mechanismů, rozsáhlé	

Poř.č.	Připomínkové místo	Číslo jednací	Článek	AO	Připomínka	Vyhodnocení
					demontážní práce, manipulaci s velkoobjemovými konstrukcemi, transport nadrozměrných komponent a následné zpracování vznikajících odpadů. Studie Jones et al. (2023) a Türkmen (2024) potvrzují, že ukončení životnosti zařízení představuje samostatnou část environmentální zátěže životního cyklu větrných elektráren a zahrnuje významné materiálové, energetické a emisní nároky. Dokumentace současně nehodnotí dopravní a infrastrukturní dopady související s likvidací zařízení. Demontáž rotorových lopatek, stožárů a dalších velkoobjemových konstrukcí vyžaduje využití nadrozměrných transportů a těžké techniky. V případě akcelerační oblasti AOV47 – Bukovec se jedná o území s významným zastoupením lesních porostů a omezenou dopravní dostupností. Nadrozměrná doprava může vyžadovat opětovné úpravy komunikací, rozšíření dopravních tras, úpravy křižovatek nebo další zásahy do okolního prostředí. Dokumentace však nehodnotí rozsah těchto zásahů ani jejich dlouhodobé důsledky. Dokumentace současně neřeší problematiku likvidace rotorových lopatek a dalších kompozitních materiálů. Studie Wang et al. (2023) uvádí, že recyklace rotorových lopatek zůstává technicky i ekonomicky problematická a současné technologie často umožňují pouze omezené materiálové využití těchto konstrukcí. Přesto dokumentace nehodnotí skutečný rozsah odpadů vznikajících při ukončení životnosti zařízení ani neobsahuje posouzení environmentálních dopadů spojených s jejich zpracováním. U akcelerační oblasti AOV47 – Bukovec tvoří pozemky určené k plnění funkcí lesa přibližně 52 % území a zemědělský půdní fond přibližně 48 % území. Jedná se proto o území s významnými ekologickými, produkčními a krajinotvornými funkcemi, kde i jednorázové technické zásahy většího rozsahu mohou představovat významnou environmentální zátěž. Deklarovaná rekultivace území tak není dostatečně doložena a dokumentace neumožňuje objektivně posoudit skutečný rozsah environmentálních dopadů spojených s ukončením životnosti a likvidací větrných elektráren. Takový postup je v rozporu zejména se zákonem č. 100/2001 Sb., o posuzování vlivů na životní prostředí, zákonem č. 541/2020 Sb., o odpadech, zákonem č. 17/1992 Sb., o životním prostředí, stavebním zákonem, směrnicí Evropského parlamentu a Rady 2001/42/ES a s principem prevence a předběžné opatrnosti. Dokumentace SEA je proto v této části nepřezkoumatelná. Návrh řešení: Požaduji doplnění podrobného a objektivního vyhodnocení environmentálních dopadů ukončení životnosti větrných elektráren, zejména energetické a emisní náročnosti demontáže zařízení, rozsahu využití těžké techniky, dopadů nadrozměrné dopravy a souvisejících zásahů do komunikací a okolního prostředí. Současně požaduji doplnění podrobného vyhodnocení vznikajících odpadových toků, způsobu nakládání s kompozitními materiály a rotorovými lopatkami a posouzení dlouhodobých environmentálních dopadů spojených s likvidací zařízení. Pokud nebude možné uvedené nedostatky objektivně a přezkoumatelně odstranit, požaduji vypuštění akcelerační oblasti AOV47 – Bukovec a souvisejícího územního opatření z návrhu Změny č. 2 Územního rozvojového plánu ČR. Zdroje: JONES, K. E. S.; et al. Life cycle assessment of ultra-tall wind turbine towers [online]. Journal of Cleaner Production, 2023. Dostupné z: https://www.sciencedirect.com/science/article/pii/S095965262301867X. [cit. 19. 5. 2026]. TÜRKMEN, B. A. Life Cycle Environmental Impacts of Wind Turbines [online]. Sustainability, 2024. Dostupné z: https://www.mdpi.com/2071-1050/16/13/5365. [cit. 19. 5. 2026]. WANG, Y.; ZHAO, Y.; LI, J.; et al. Recycling of wind turbine blades: Recent developments and future prospects [online]. Renewable and Sustainable Energy Reviews, 2023, roč. 180. Dostupné z: https://doi.org/10.1016/j.rser.2023.113291. [cit. 19. 5. 2026]. ČESKO. Zákon č. 541/2020 Sb., o odpadech, ve znění pozdějších předpisů [online]. Zákony pro lidi. Dostupné z: https://www.zakonyprolidi.cz/cs/2020-541. [cit. 19. 5. 2026]. ČESKO. Zákon č. 100/2001 Sb., o posuzování vlivů na životní prostředí, ve znění pozdějších předpisů [online]. Zákony pro lidi. Dostupné z: https://www.zakonyprolidi.cz/cs/2001-100. [cit. 19. 5. 2026]. ČESKO. Zákon č. 17/1992 Sb., o životním prostředí, ve znění pozdějších předpisů [online]. Zákony pro lidi. Dostupné z: https://www.zakonyprolidi.cz/cs/1992-17. [cit. 19. 5. 2026].	

Poř.č.	Připomínkové místo	Číslo jednací	Článek	AO	Připomínka	Vyhodnocení
					ČESKO. Zákon č. 283/2021 Sb., stavební zákon, ve znění pozdějších předpisů [online]. Zákony pro lidi. Dostupné z: https://www.zakonyprolidi.cz/cs/2021-283. [cit. 19. 5. 2026]. EVROPSKÝ PARLAMENT A RADA EVROPSKÉ UNIE. Směrnice Evropského parlamentu a Rady 2001/42/ES ze dne 27. června 2001 o posuzování vlivů některých plánů a programů na životní prostředí [online]. EUR-Lex. Dostupné z: https://eur-lex.europa.eu/legal-content/CS/TXT/?uri=CELEX%3A32001L0042. [cit. 19. 5. 2026]. **6.9.4 Nevratné zásahy do podloží, absence strategie obnovy území a nedostatečné vyhodnocení dlouhodobých dopadů životního cyklu** V podkladech k akcelerační oblasti AOV47 – Bukovec, zejména ve Vyhodnocení vlivů na udržitelný rozvoj území (SEA) a v souvisejícím územním opatření, nejsou dostatečně a přezkoumatelně vyhodnoceny dlouhodobé dopady větrných elektráren po ukončení jejich životnosti, zejména nevratné zásahy do podloží, dlouhodobé reziduální dopady a riziko přenášení environmentálních důsledků do budoucnosti. Dokumentace SEA předpokládá, že po ukončení provozu zařízení bude provedena rekultivace území a obnoven původní stav krajiny. Deklarovaná rekultivace však není objektivně doložena a dokumentace neobsahuje konkrétní technické řešení, které by umožnilo ověřit skutečný rozsah obnovy území a reálnou možnost navrácení původních funkcí krajiny. **Dokumentace současně neuvádí, zda budou hlubinné betonové základy po ukončení provozu odstraněny v plném rozsahu, zda budou odstraněny podzemní kabelové systémy a další technická infrastruktura ani jakým způsobem bude obnovena původní struktura půdy a podloží.** Výzkumy Hall et al. (2020) potvrzují, že problematika ukončení životnosti větrných elektráren bývá ve srovnání s provozní fází významně podhodnocena a že environmentální důsledky demontáže a následného stavu území nejsou často samostatně posuzovány. Studie Topham a McMillan (2017) současně uvádí, že v praxi jsou z technických a ekonomických důvodů často zvažovány varianty částečného ponechání podzemních konstrukcí v území. Ponechání rozsáhlých betonových konstrukcí může představovat dlouhodobý zásah do půdního profilu a může omezovat budoucí využití území pro zemědělské nebo lesní hospodaření. Současně mohou vznikat dlouhodobé změny fyzikálních vlastností podloží, omezení přirozených půdních procesů a změny hydrologických poměrů. Pokud nejsou účinky dostatečně známé, nelze automaticky předpokládat jejich nevýznamnost. Absence důkazů o existenci dopadů nepředstavuje důkaz jejich neexistence. Dokumentace SEA současně nehodnotí skutečnost, že environmentální dopady větrných elektráren nevznikají pouze během provozní fáze, ale představují souhrn vlivů vznikajících během celého životního cyklu zařízení. Studie Türkmen (2024) upozorňuje, že environmentální hodnocení obnovitelných zdrojů energie musí zahrnovat celý životní cyklus zařízení, tedy výrobu materiálů, výstavbu, provoz, údržbu i ukončení životnosti. Studie současně upozorňuje, že zjednodušené hodnocení zaměřené převážně na energetické přínosy může vést k přesunu environmentálních dopadů do jiných složek životního prostředí nebo do budoucnosti. Dokumentace se však zaměřuje převážně na přínosy výroby elektrické energie během předpokládané životnosti zařízení v délce přibližně 20–30 let a nehodnotí, zda dlouhodobé reziduální důsledky zásahů do krajiny, půdy a podloží nepřeváží nad časově omezenými energetickými přínosy. Dokumentace současně neobsahuje finanční ani technické garance skutečné obnovy území po ukončení provozu. Není zřejmé, kdo a jakým způsobem zajistí odstranění podzemních konstrukcí, technické infrastruktury a případných zbytkových stavebních prvků ani jak bude zajištěna reálná rekultivace území. U akcelerační oblasti AOV47 – Bukovec tvoří zemědělský půdní fond přibližně 48 % území a pozemky určené k plnění funkcí lesa přibližně 52 % území. Jedná se proto o území s významnými ekologickými, produkčními a krajinotvornými funkcemi, kde mohou dlouhodobé reziduální zásahy představovat významnou environmentální zátěž i po ukončení provozu zařízení. Deklarovaná dočasnost zásahů tak není objektivně doložena a dokumentace neumožňuje objektivně posoudit skutečný rozsah dlouhodobých dopadů životního cyklu zařízení ani riziko vzniku dlouhodobého environmentálního dluhu. Takový postup je v rozporu zejména se zákonem č. 100/2001 Sb., o posuzování vlivů na životní prostředí, zákonem č. 17/1992 Sb., o životním prostředí, zákonem č. 334/1992 Sb., o ochraně zemědělského půdního fondu, stavebním zákonem, směrnicí Evropského parlamentu a Rady 2001/42/ES a s principem prevence, předběžné opatrnosti a udržitelného rozvoje. Dokumentace SEA je proto v této části nepřezkoumatelná.	

Poř.č.	Připomínkové místo	Číslo jednací	Článek	AO	Připomínka	Vyhodnocení
					Návrh řešení: Požaduji doplnění podrobného a objektivního vyhodnocení dlouhodobých dopadů během celého životního cyklu větrných elektráren, zejména rozsahu odstraňování podzemních konstrukcí, dlouhodobých dopadů na půdní profil a podloží, omezení budoucího využití území a reziduálních environmentálních dopadů po ukončení provozu zařízení. Současně požaduji doplnění konkrétní technické strategie obnovy území, stanovení jednoznačných technických parametrů rekultivace a doplnění finančních garancí zajišťujících odstranění stavebních konstrukcí a obnovu původních funkcí území. Dokumentace musí rovněž obsahovat komplexní posouzení vztahu mezi časově omezenými energetickými přínosy a dlouhodobými environmentálními důsledky zásahů do území. Pokud nebude možné uvedené nedostatky objektivně a přezkoumatelně odstranit, požaduji vypuštění akcelerační oblasti AOV47 – Bukovec a souvisejícího územního opatření z návrhu Změny č. 2 Územního rozvojového plánu ČR. Zdroje: HALL, R.; ASHCROFT, G.; BOWYER, C.; et al. Environmental impacts of decommissioning: onshore versus offshore wind farms [online]. Environmental Impact Assessment Review, 2020, roč. 83. Dostupné z: https://www.sciencedirect.com/science/article/pii/S0195925519300435. [cit. 19. 5. 2026]. TOPHAM, E.; MCMILLAN, D. Sustainable decommissioning of an offshore wind farm [online]. Renewable Energy, 2017, roč. 102. Dostupné z: https://www.sciencedirect.com/science/article/pii/S0960148116309430. [cit. 19. 5. 2026]. TÜRKMEN, B. A. Life Cycle Environmental Impacts of Wind Turbines [online]. Sustainability, 2024. Dostupné z: https://www.mdpi.com/2071-1050/16/13/5365. [cit. 19. 5. 2026]. ČESKO. Zákon č. 334/1992 Sb., o ochraně zemědělského půdního fondu, ve znění pozdějších předpisů [online]. Zákony pro lidi. Dostupné z: https://www.zakonyprolidi.cz/cs/1992-334. [cit. 19. 5. 2026]. ČESKO. Zákon č. 100/2001 Sb., o posuzování vlivů na životní prostředí, ve znění pozdějších předpisů [online]. Zákony pro lidi. Dostupné z: https://www.zakonyprolidi.cz/cs/2001-100. [cit. 19. 5. 2026]. ČESKO. Zákon č. 17/1992 Sb., o životním prostředí, ve znění pozdějších předpisů [online]. Zákony pro lidi. Dostupné z: https://www.zakonyprolidi.cz/cs/1992-17. [cit. 19. 5. 2026]. ČESKO. Zákon č. 283/2021 Sb., stavební zákon, ve znění pozdějších předpisů [online]. Zákony pro lidi. Dostupné z: https://www.zakonyprolidi.cz/cs/2021-283. [cit. 19. 5. 2026]. EVROPSKÝ PARLAMENT A RADA EVROPSKÉ UNIE. Směrnice Evropského parlamentu a Rady 2001/42/ES ze dne 27. června 2001 o posuzování vlivů některých plánů a programů na životní prostředí [online]. EUR-Lex. Dostupné z: https://eur-lex.europa.eu/legal-content/CS/TXT/?uri=CELEX%3A32001L0042. [cit. 19. 5. 2026]. **6.9.5 Nedostatečné vyhodnocení možností připojení větrných elektráren do elektrizační soustavy a souvisejících zásahů do území** V podkladech k akcelerační oblasti AOV47 – Bukovec, zejména ve Vyhodnocení vlivů na udržitelný rozvoj území (SEA) a v souvisejícím územním opatření, nejsou dostatečně a přezkoumatelně vyhodnoceny technické, infrastrukturní a environmentální dopady související s připojením navrhovaných větrných elektráren do elektrizační soustavy. Posouzení současně proběhlo bez znalosti konkrétního vedení kabelových tras, připojovacích bodů a souvisejících technických staveb. Není proto možné objektivně posoudit skutečný rozsah zásahů do území. Dokumentace SEA předpokládá realizaci souboru až 33 větrných elektráren s maximálním výkonem až 115,5 MW, neobsahuje však konkrétní technické řešení jejich připojení do přenosové nebo distribuční soustavy a nehodnotí související zásahy do území. Větrné elektrárny představují nesynchronní zdroje výroby elektrické energie, jejichž připojování je podmíněno technickými možnostmi elektrizační soustavy a její provozní stabilitou. Veřejně dostupná mapa společnosti ČEPS pro připojování výroben umožňuje posuzovat dostupnost kapacit přenosové soustavy pro jednotlivé typy zdrojů, včetně nesynchronní výroby elektrické energie. Podklady ČEPS současně uvádějí, že některé oblasti jsou z hlediska připojení nesynchronních zdrojů vyhodnoceny jako nevhodné nebo významně omezené. Dokumentace SEA neprokazuje, že pro předpokládaný instalovaný výkon navrhovaných větrných elektráren existuje reálně dostupná kapacita přenosové nebo distribuční soustavy. **Současně z veřejně dostupných podkladů společnosti ČEPS vyplývá, že významným strategickým záměrem je plánovaná transformovna Leskovice 400/110 kV, jejíž realizace je přímo závislá na výstavbě nového dvojitého vedení zvláště vysokého napětí 400 kV Kočín–Mírovka,**	

Poř.č.	Připomínkové místo	Číslo jednací	Článek	AO	Připomínka	Vyhodnocení
					přičemž zprovoznění této infrastruktury se předpokládá přibližně v roce 2036. Dokumentace však nehodnotí, zda je realizace akcelerační oblasti na této infrastruktuře závislá, ani zda je časově koordinována s jejím dokončením Dokumentace současně nehodnotí alternativní varianty připojení prostřednictvím distribuční soustavy nebo lokálních distribučních soustav ani možné environmentální dopady takových řešení. Připojení souboru až 33 větrných elektráren s maximálním výkonem až 115,5 MW přitom může vyžadovat realizaci dalších energetických staveb, zejména nových transformoven, kabelových tras, technických koridorů, rozšíření komunikací a dalších infrastrukturních zásahů. Tyto stavby mohou představovat samostatné a významné zásahy do krajiny, půdního prostředí, lesních porostů a ekologických funkcí území. Dokumentace SEA však tyto související zásahy nehodnotí. Posuzování samotných větrných elektráren bez současného vyhodnocení nezbytné energetické infrastruktury neodpovídá skutečnému rozsahu navrhovaného záměru. Takový postup je v rozporu zejména se zákonem č. 100/2001 Sb., o posuzování vlivů na životní prostředí, stavebním zákonem, směrnicí Evropského parlamentu a Rady 2001/42/ES a s požadavkem hodnocení kumulativních a synergických vlivů. Dokumentace SEA je proto v této části nepřezkoumatelná. Návrh řešení: Požaduji doplnění podrobného a objektivního vyhodnocení možností připojení akcelerační oblasti AOV47 – Bukovec do elektrizační soustavy, včetně identifikace konkrétního technického řešení, kapacitních možností přenosové a distribuční soustavy a časové realizovatelnosti navrženého řešení. Současně požaduji doplnění hodnocení environmentálních dopadů souvisejících energetických staveb, zejména transformoven, kabelových tras, technických koridorů a související infrastruktury. Pokud nebude možné uvedené nedostatky objektivně a přezkoumatelně odstranit, požaduji vypuštění akcelerační oblasti AOV47 – Bukovec a souvisejícího územního opatření z návrhu Změny č. 2 Územního rozvojového plánu ČR. Zdroje: ČEPS, a.s. Mapa dostupné kapacity pro připojení k PS. [online]. Praha: ČEPS. Dostupné z: https://www.ceps.cz/cs/mapa-dostupne-kapacity-pro-pripojeni-k-ps. [cit. 19. 5. 2026]. ČESKO. Zákon č. 100/2001 Sb., o posuzování vlivů na životní prostředí, ve znění pozdějších předpisů [online]. Zákony pro lidi. Dostupné z: https://www.zakonyprolidi.cz/cs/2001-100. [cit. 19. 5. 2026]. ČESKO. Zákon č. 283/2021 Sb., stavební zákon, ve znění pozdějších předpisů [online]. Zákony pro lidi. Dostupné z: https://www.zakonyprolidi.cz/cs/2021-283. [cit. 19. 5. 2026]. EVROPSKÝ PARLAMENT A RADA EVROPSKÉ UNIE. Směrnice Evropského parlamentu a Rady 2001/42/ES ze dne 27. června 2001 o posuzování vlivů některých plánů a programů na životní prostředí [online]. EUR-Lex. Dostupné z: https://eur-lex.europa.eu/legal-content/CS/TXT/?uri=CELEX%3A32001L0042. [cit. 19. 5. 2026]. **6.10 Rozpor návrhu územního opatření o vymezení AOV47 Bukovec s územními plány obcí** **<u>6.10.1 Rozpor s územním plánem obce Bořetín</u>** Navrhované hranice AOV a odstupové vzdálenosti 500m od stávající (**popsáno výše**) i plánované obytné zástavby (jak je však uvedeno výše tak takové odstupové vzdálenosti jsou zcela nedostatečné a je nutno vzhledem k výše uvedeným důvodům uvažovat o minimálně šestinásobku výšky VTE, tj. při daném limitu o vzdálenosti 1500 m) jsou v rozporu s návrhy zastavitelných ploch v územním plánu obce, **hranice těchto ploch jsou blíže než 500m. Jde zejména o plochy Z1, Z2, Z3, Z4, Z5, Z7, Z18 a dále o plochy Z24, Z23, které jsou dokonce přímo v akcelerační oblasti, a tudíž i v možném ochranném pásmu VTE.** Akcelerační oblast zabírá **téměř všechny lokální biokoridory a biocentra, jak je patrno z níže uvedeného hlavního výkresu.** Plánovaná rozhledna na ploše Z44 je v bezprostřední blízkosti hranice AOV Bukovec 47. **Plánovaný záložní vrt pro stávající obecní vodovod je přímo v akcelerační oblasti, a tudíž i v možném ochranném pásmu VTE.** Hranice akcelerační oblasti AOV 47 Bukovec nerespektují územně plánovací dokumentaci obce, která musela být zpracovateli územního opatření známa a brání tak rozvoji obce v dalších letech zásadním a nijak neodůvodněným způsobem. Návrh řešení:	

Poř.č.	Připomínkové místo	Číslo jednací	Článek	AO	Připomínka	Vyhodnocení
					Požaduji doplnění objektivního vyhodnocení dopadů vymezení akcelerační oblasti na územní plánování obce, rozvojové možnosti obce v návaznosti na odstup plánovaných zastavitelných ploch od hranice akcelerační oblasti a dále na polohu a vlivy plánované výstavby a dalšího rozvoje území obce a s tím souvisejících dopadů na veřejné zdraví a další chráněné hodnoty. V té souvislosti požaduji doplnění přesných mapových podkladů. Pokud nebude možné uvedené nedostatky objektivně a přezkoumatelně odstranit, požaduji vypuštění akcelerační oblasti AOV47 – Bukovec a souvisejícího územního opatření z návrhu Změny č. 2 Územního rozvojového plánu ČR.  6.10.2 Rozpor s územním plánem obce Drunče Navrhované hranice AOV a odstupové vzdálenosti 500m od stávající (**popsáno výše**) i plánované obytné zástavby (jak je však uvedeno výše tak takové odstupové vzdálenosti jsou zcela nedostatečné a je nutno vzhledem k výše uvedeným důvodům uvažovat o minimálně šestinásobku výšky VTE, tj. při daném limitu o vzdálenosti 1500 m) jsou v rozporu s návrhy zastavitelných ploch v územním plánu obce, **hranice těchto ploch jsou blíže než 1500m. Jde zejména o plochy Z2, Z3, Z4, Z5.** Akcelerační oblast zabírá **téměř všechny lokální biokoridory a biocentra, jak je patrno z níže uvedeného hlavního výkresu, cenná rašeliniště a mokřady.** **U hranic AOV 47 je významné archeologické naleziště (viz níže).** **V akcelerační oblasti jsou 3 vodní zdroje pro obce Drunče a Březinu s ochranným pásmem (viz výše.** Hranice akcelerační oblasti AOV 47 Bukovec nerespektují územně plánovací dokumentaci obce, která musela být zpracovateli územního opatření známa a brání tak rozvoji obce v dalších letech zásadním a nijak neodůvodněným způsobem. Návrh řešení: Požaduji doplnění objektivního vyhodnocení dopadů vymezení akcelerační oblasti na územní plánování obce, rozvojové možnosti obce v návaznosti na odstup plánovaných zastavitelných ploch od hranice akcelerační oblasti a dále na polohu a vlivy plánované výstavby a dalšího rozvoje území obce a s tím souvisejících dopadů na veřejné zdraví a další chráněné hodnoty. V té souvislosti požaduji doplnění přesných mapových podkladů. Pokud nebude možné uvedené nedostatky objektivně a přezkoumatelně odstranit, požaduji vypuštění akcelerační oblasti AOV47 – Bukovec a souvisejícího územního opatření z návrhu Změny č. 2 Územního rozvojového plánu ČR. *Obr.: Územní plány obcí (ÚPD) – katastrální území obce Bořetín s vyznačením zastavitelných ploch a hranic* **6.10.2 Rozpor s územním plánem obce Drunče** Navrhované hranice AOV a odstupové vzdálenosti 500m od stávající (popsáno výše) i plánované obytné zástavby (jak je však uvedeno výše tak takové odstupové vzdálenosti jsou zcela nedostatečné a je nutno vzhledem k výše uvedeným důvodům uvažovat o minimálně šestinásobku výšky VTE, tj. při daném limitu o vzdálenosti 1500 m) jsou v rozporu s návrhy zastavitelných ploch v územním plánu obce, **hranice těchto ploch jsou blíže než 1500m. Jde zejména o plochy Z2, Z3, Z4, Z5.** Akcelerační oblast zabírá **téměř všechny lokální biokoridory a biocentra, jak je patrno z níže uvedeného hlavního výkresu, cenná rašeliniště a mokřady.** **U hranic AOV 47 je významné archeologické naleziště (viz níže).** **V akcelerační oblasti jsou 3 vodní zdroje pro obce Drunče a Březinu s ochranným pásmem (viz výše.**	

Poř.č.	Připomínkové místo	Číslo jednací	Článek	AO	Připomínka	Vyhodnocení
					Hranice akcelerační oblasti AOV 47 Bukovec nerespektují územně plánovací dokumentaci obce, která musela být zpracovateli územního opatření známa a brání tak rozvoji obce v dalších letech zásadním a nijak neodůvodněným způsobem. Návrh řešení: Požaduji doplnění objektivního vyhodnocení dopadů vymezení akcelerační oblasti na územní plánování obce, rozvojové možnosti obce v návaznosti na odstup plánovaných zastavitelných ploch od hranice akcelerační oblasti a dále na polohu a vlivy plánované výstavby a dalšího rozvoje území obce a s tím souvisejících dopadů na veřejné zdraví a další chráněné hodnoty. V té souvislosti požaduji doplnění přesných mapových podkladů. Pokud nebude možné uvedené nedostatky objektivně a přezkoumatelně odstranit, požaduji vypuštění akcelerační oblasti AOV47 – Bukovec a souvisejícího územního opatření z návrhu Změny č. 2 Územního rozvojového plánu ČR.  *Obr.: Koordinační výkres obce Drunče s legendou technické infrastruktury a ochranných režimů* **<u>6.10.3 Rozpor s územním plánem obce Psárov</u>** Navrhované hranice AOV a odstupové vzdálenosti 500m od stávající (popsáno výše) i plánované obytné zástavby (jak je však uvedeno výše tak takové odstupové vzdálenosti jsou zcela nedostatečné a je nutno vzhledem k výše uvedeným důvodům uvažovat o minimálně šestinásobku výšky VTE, tj. při daném limitu o vzdálenosti 1500 m) jsou v rozporu s návrhy zastavitelných ploch v územním plánu obce, **hranice těchto ploch jsou blíže než 1000m. Jde zejména o plochy B9, B10, B13, B22, B23, B28, So11, So12.** Akcelerační oblast zabírá **téměř všechny lokální biokoridory a biocentra na východě katastru, jak je patrno z níže uvedeného hlavního výkresu.** **Plánovaná FVE na ploše Vp27 je v bezprostřední blízkosti hranice AOV Bukovec 47.**  *Obr.: koordinační výkres obce Psárov s vyznačením zastavitelných ploch, IP D a IP CH zón* Hranice akcelerační oblasti AOV 47 Bukovec nerespektují územně plánovací dokumentaci obce, která musela být zpracovateli územního opatření známa a brání tak rozvoji obce v dalších letech zásadním a nijak neodůvodněným způsobem. Návrh řešení: Požaduji doplnění objektivního vyhodnocení dopadů vymezení akcelerační oblasti na územní plánování obce, rozvojové možnosti obce v návaznosti na odstup plánovaných zastavitelných ploch od hranice akcelerační oblasti a dále na polohu a vlivy plánované výstavby a dalšího rozvoje území obce a s tím souvisejících dopadů na veřejné zdraví a další chráněné hodnoty. V té souvislosti požaduji doplnění přesných mapových podkladů. Pokud nebude možné uvedené nedostatky objektivně a přezkoumatelně odstranit, požaduji vypuštění akcelerační oblasti AOV47 – Bukovec a souvisejícího územního opatření z návrhu Změny č. 2 Územního rozvojového plánu ČR.	

6.10.4 Rozpor s územním plánem obce Březina

Navrhované hranice AOV a odstupové vzdálenosti 500m od stávající (popsáno výše) i plánované obytné zástavby (jak je však uvedeno výše tak takové odstupové vzdálenosti jsou zcela nedostatečné a je nutno vzhledem k výše uvedeným důvodům uvažovat o minimálně šestinásobku výšky VTE, tj. při daném limitu o vzdálenosti 1500 m) jsou v rozporu s návrhy zastavitelných ploch v územním plánu obce, **hranice těchto ploch jsou blíže než 1500m. Jde zejména o plochy Z1, Z2, Z5, Z6.**

Akcelerační oblast zabírá **téměř všechny lokální biokoridory a biocentra na severu katastru, jak je patrno z níže uvedeného hlavního výkresu.**

Hranice akcelerační oblasti AOV 47 Bukovec nerespektují územně plánovací dokumentaci obce, která musela být zpracovateli územního opatření známa a brání tak rozvoji obce v dalších letech zásadním a nijak neodůvodněným způsobem.

Návrh řešení:

Požaduji doplnění objektivního vyhodnocení dopadů vymezení akcelerační oblasti na územní plánování obce, rozvojové možnosti obce v návaznosti na odstup plánovaných zastavitelných ploch od hranice akcelerační oblasti a dále na polohu a vlivy plánované výstavby a dalšího rozvoje území obce a s tím souvisejících dopadů na veřejné zdraví a další chráněné hodnoty. V té souvislosti požaduji doplnění přesných mapových podkladů.

Pokud nebude možné uvedené nedostatky objektivně a přezkoumatelně odstranit, požaduji vypuštění akcelerační oblasti AOV47 – Bukovec a souvisejícího územního opatření z návrhu Změny č. 2 Územního rozvojového plánu ČR.

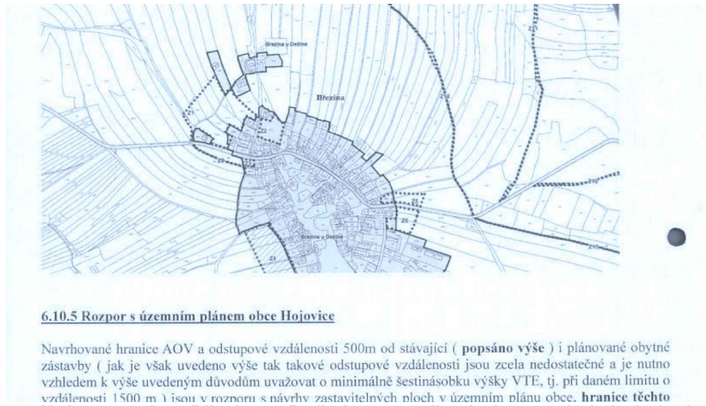

Obr.: katastrální mapa obce Březina u Dešné s vyznačenými zastavitelnými plochami Z1–Z6

6.10.5 Rozpor s územním plánem obce Hojovice

Navrhované hranice AOV a odstupové vzdálenosti 500m od stávající (popsáno výše) i plánované obytné zástavby (jak je však uvedeno výše tak takové odstupové vzdálenosti jsou zcela nedostatečné a je nutno vzhledem k výše uvedeným důvodům uvažovat o minimálně šestinásobku výšky VTE, tj. při daném limitu o vzdálenosti 1500 m) jsou v rozporu s návrhy zastavitelných ploch v územním plánu obce, **hranice těchto ploch jsou blíže než 1000m. Jde zejména o plochy OV2, OV3, OV4.**

Akcelerační oblast zabírá **téměř všechny lokální biokoridory a biocentra na východě katastru, jak je patrno z níže uvedeného hlavního výkresu.**

V bezprostřední akcelerační oblasti je vodní zdroj pro obec Hojovice s ochranným pásmem zasahujícím do AOV 47 (viz výše).

Hranice akcelerační oblasti AOV 47 Bukovec nerespektují územně plánovací dokumentaci obce, která musela být zpracovateli územního opatření známa a brání tak rozvoji obce v dalších letech zásadním a nijak neodůvodněným způsobem.

Návrh řešení:

Požaduji doplnění objektivního vyhodnocení dopadů vymezení akcelerační oblasti na územní plánování obce, rozvojové možnosti obce v návaznosti na odstup plánovaných zastavitelných ploch od hranice akcelerační oblasti a dále na polohu a vlivy plánované výstavby a dalšího rozvoje území obce a s tím souvisejících dopadů na veřejné zdraví a další chráněné hodnoty. V té souvislosti požaduji doplnění přesných mapových podkladů.

Poř.č.	Připomínkové místo	Číslo jednací	Článek	AO	Připomínka	Vyhodnocení
					Pokud nebude možné uvedené nedostatky objektivně a přezkoumatelně odstranit, požaduji vypuštění akcelerační oblasti AOV47 – Bukovec a souvisejícího územního opatření z návrhu Změny č. 2 Územního rozvojového plánu ČR. 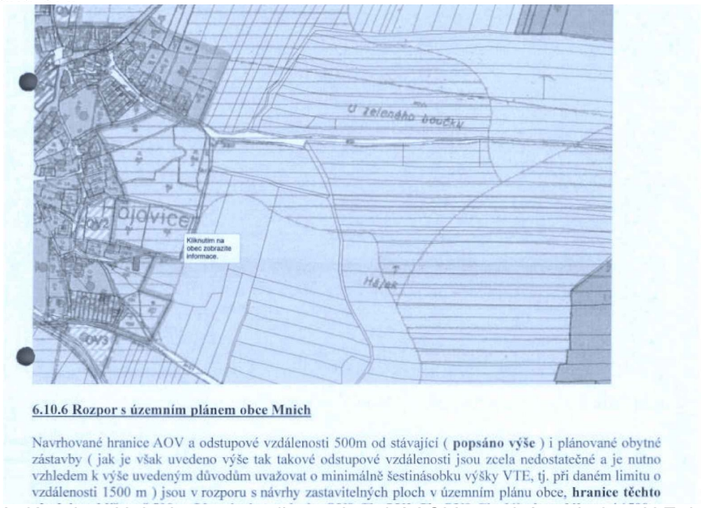 *Obr.: územní plán obce Hojovice s vyznačenou hranicí AOV a vodním zdrojem U Zeleného boučku* **6.10.6 Rozpor s územním plánem obce Mnich** Navrhované hranice AOV a odstupové vzdálenosti 500m od stávající (popsáno výše) i plánované obytné zástavby (jak je však uvedeno výše tak takové odstupové vzdálenosti jsou zcela nedostatečné a je nutno vzhledem k výše uvedeným důvodům uvažovat o minimálně šestinásobku výšky VTE, tj. při daném limitu o vzdálenosti 1500 m) jsou v rozporu s návrhy zastavitelných ploch v územním plánu obce, **hranice těchto ploch jsou blíže než 500m. Jde zejména o plochy OV8-Ch, OV2-Ch, OV9-Ch, dále do vzdálenosti 1500m OV7-Ch, OV1Ch, OV22-Ch, OV1-Mr. Akcelerační oblast zabírá téměř všechny lokální biokoridory a biocentra na západě katastru, jak je patrno z níže uvedeného hlavního výkresu.** Dále návrh akcelerační oblasti vůbec nerespektuje skutečnost, že na pozemku parc.č. v k.ú. Chválkov u KnL. se nachází FVE s ochranným pásmem. Hranice akcelerační oblasti AOV 47 Bukovec nerespektují územně plánovací dokumentaci obce, která musela být zpracovateli územního opatření známa a brání tak rozvoji obce v dalších letech zásadním a nijak neodůvodněným způsobem. Návrh řešení: Požaduji doplnění objektivního vyhodnocení dopadů vymezení akcelerační oblasti na územní plánování obce, rozvojové možnosti obce v návaznosti na odstup plánovaných zastavitelných ploch od hranice akcelerační oblasti a dále na polohu a vlivy plánované výstavby a dalšího rozvoje území obce a s tím souvisejících dopadů na veřejné zdraví a další chráněné hodnoty. V té souvislosti požaduji doplnění přesných mapových podkladů. Pokud nebude možné uvedené nedostatky objektivně a přezkoumatelně odstranit, požaduji vypuštění akcelerační oblasti AOV47 – Bukovec a souvisejícího územního opatření z návrhu Změny č. 2 Územního rozvojového plánu ČR.  *Obr.: katastrální mapy obcí Chválkov a Chvalkovská Kamenice s vyznačením zastavěného území*	

Poř.č.	Připomínkové místo	Číslo jednací	Článek	AO	Připomínka	Vyhodnocení
					 *Obr.: katastrální mapa obce Dvorec s vyznačením zastavitelných ploch* **6.10.7 Rozpor s územním plánem obce Černovice** Navrhované hranice AOV a odstupové vzdálenosti 500m od stávající (popsáno výše) i plánované obytné zástavby (jak je však uvedeno výše tak takové odstupové vzdálenosti jsou zcela nedostatečné a je nutno vzhledem k výše uvedeným důvodům uvažovat o minimálně šestinásobku výšky VTE, tj. při daném limitu o vzdálenosti 1500 m) jsou v rozporu s návrhy zastavitelných ploch v územním plánu obce, **hranice těchto ploch jsou blíže než 1000m. Jde zejména o plochy BV Z.112, BV Z.65 a Z.99 ve Vlkosovicích VZ Z.48, BV Z.74, 73, VZ Z.98 v Panských Mlýnech.** Akcelerační oblast zabírá **téměř všechny lokální biokoridory a biocentra na jihu katastru, jak je patrno z níže uvedeného hlavního výkresu.** Hranice akcelerační oblasti AOV 47 Bukovec nerespektují územně plánovací dokumentaci obce, která musela být zpracovateli územního opatření známa a brání tak rozvoji obce v dalších letech zásadním a nijak neodůvodněným způsobem. Návrh řešení: Požaduji doplnění objektivního vyhodnocení dopadů vymezení akcelerační oblasti na územní plánování obce, rozvojové možnosti obce v návaznosti na odstup plánovaných zastavitelných ploch od hranice akcelerační oblasti a dále na polohu a vlivy plánované výstavby a dalšího rozvoje území obce a s tím souvisejících dopadů na veřejné zdraví a další chráněné hodnoty. V té souvislosti požaduji doplnění přesných mapových podkladů. Pokud nebude možné uvedené nedostatky objektivně a přezkoumatelně odstranit, požaduji vypuštění akcelerační oblasti AOV47 – Bukovec a souvisejícího územního opatření z návrhu Změny č. 2 Územního rozvojového plánu ČR.  *Obr.: katastrální mapa okolí obce Vlkosovice s vyznačením zastavitelných ploch a dopravní infrastruktury* 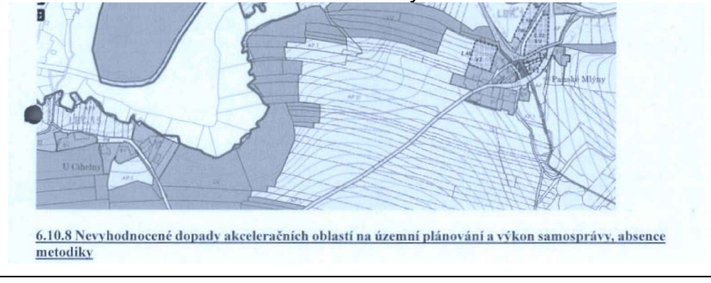 **6.10.8 Nevyhodnocené dopady akceleračních oblastí na územní plánování a výkon samosprávy, absence metodiky**	

Poř.č.	Připomínkové místo	Číslo jednací	Článek	AO	Připomínka	Vyhodnocení
					Obr.: katastrální mapa okolí Panských Mlýnů s vyznačením ploch AP a zastavěného území **6.10.8 Nevyhodnocené dopady akceleračních oblastí na územní plánování a výkon samosprávy, absence metodiky** Podatel ještě dodává, že akcelerační oblasti jsou značně rozsáhlé. Zahrnují mnohdy velké části katastru dotčených obcí. Není přitom zřejmé, jaká konkrétní omezení bude akcelerační zóna znamenat pro územní plány. V § 6 odst. 3 zákona č. 249/2025 Sb., o urychlení využívání obnovitelných zdrojů energie se uvádí, že k části navazující územně plánovací dokumentaci, která je v rozporu s územním opatřením vydaným k nadřazené územně plánovací dokumentaci, se nepřihlíží. **Jaké důsledky to má pro územní plány obcí v akcelerační zóně? Musí přijmout, že nebudou v akcelerační oblasti vymezovat žádné zastavitelné plochy? Je akcelerační zóna jakousi rozsáhlou územní rezervou, kvůli které je jakýkoliv rozvoj dotčeného území obce zablokován? Je stejně zablokován i rozvoj území, které s akcelerační zónou souvisí,** protože ani tam obec nemůže vymezit zastavitelné plochy pro bydlení? Nebo existují nějaké záměry (kupř. právě pro bydlení v době, kdy je extrémní bytová krize), které mají přednost před OZE? Těmto otázkám se Změna č. 2 vůbec nevěnuje. Dalším zásadním pochybením je, že předkladatel **dosud nezveřejnil ani metodicky nevysvětlil konkrétní dopady vymezování akceleračních oblastí na územně plánovací dokumentaci, rozvoj obcí a povolovací procesy v těchto územích.** K dnešnímu dni nebyl vydán žádný závazný ani metodický výklad, který by jednoznačně popsal vztah akceleračních oblastí k platným a pořizovaným územně plánovacím dokumentacím, míru omezení samospráv při rozhodování o rozvoji území ani skutečný rozsah procesních zjednodušení v navazujících správních řízeních. Předložená dokumentace neobsahuje konkrétní vyhodnocení dopadů vymezování akceleračních oblastí na územně plánovací dokumentaci, rozvoj obcí ani navazující povolovací procesy. V dokumentaci ani jejích podkladech není jednoznačně vysvětlen vztah akceleračních oblastí k platným a pořizovaným územně plánovacím dokumentacím, rozsah případného omezení rozhodovací autonomie samospráv ani konkrétní procesní důsledky v navazujících správních řízeních. Dokumentace současně nepopisuje mechanismus, jakým budou deklarované přínosy navrhovaného řešení dosaženy, ani rozsah možných územních, právních a ekonomických dopadů. Za této situace jsou projednávány změny s potenciálně významnými důsledky pro územní plánování a výkon samosprávy, aniž by byly jejich praktické účinky dostatečně identifikovány a vyhodnoceny. Není zřejmé, z jakých podkladů a úvah vychází předpoklad, že navrhované řešení nepovede k významným zásahům do rozhodovacích procesů obcí nebo ke změnám v navazujících správních řízeních. Takový postup omezuje možnost kvalifikovaného posouzení přínosů a rizik navrhovaného řešení a současně vyvolává pochybnosti o úplnosti skutkového stavu, z něhož dokumentace vychází. Nelze považovat za dostatečně odůvodněné řešení, jehož praktické důsledky mají být vymezovány až následnou aplikační praxí. **6.13.8 Nevyhodnocené dopady akceleračních oblastí na územní plánování a výkon samosprávy** Dokumentace SEA neobsahuje konkrétní vyhodnocení dopadů vymezování akceleračních oblastí na územně plánovací dokumentaci, budoucí rozvoj obcí ani výkon samostatné působnosti územních samospráv. Dokumentace ani související podklady neobsahují jednoznačné vysvětlení vztahu akceleračních oblastí k platným a pořizovaným územně plánovacím dokumentacím. Současně není zřejmé, v jakém rozsahu může dojít k omezení rozhodovacích pravomocí obcí, jaké důsledky bude mít návrh pro budoucí rozvoj sídel ani jaké konkrétní procesní účinky bude mít vymezení akceleračních oblastí v navazujících správních řízeních. Z podkladů současně nevyplývá, jakým mechanismem mají být deklarované přínosy navrhovaného řešení dosaženy a jaký bude skutečný rozsah územních, právních a ekonomických dopadů pro dotčené samosprávy. Dokumentace současně neprokazuje, že byly objektivně vyhodnoceny možné důsledky pro územní autonomii obcí, jejich rozvojové strategie a schopnost samostatně rozhodovat o využití vlastního území. Takový postup je v rozporu s článkem 8 a článkem 101 odst. 4 Ústavy České republiky, s Evropskou chartou místní samosprávy, s principem subsidiarity, s požadavkem úplného zjištění skutkového stavu a s požadavkem přezkoumatelného odůvodnění správních podkladů. Nejvyšší správní soud v rozsudku č. j. 6 Ao 5/2011–43 zdůraznil, že správní dokumentace nemůže obsahovat pouze výsledný závěr, ale musí obsahovat také úvahy a podklady, ze kterých byl tento závěr odvozen. Rozsudek č. j. 1 Ao 2/2010–116 současně uvádí, že opatření obecné povahy musí vycházet z	

Poř.č.	Připomínkové místo	Číslo jednací	Článek	AO	Připomínka	Vyhodnocení
					dostatečných a přezkoumatelných podkladů a nedostatky podkladů nelze nahrazovat předpokladem jejich budoucího doplnění. Dokumentace SEA je proto v této části nepřezkoumatelná. Návrh řešení: Požaduji doplnění objektivního vyhodnocení dopadů akceleračních oblastí na územní plánování, rozvojové možnosti obcí a výkon samostatné působnosti územních samospráv včetně zveřejnění příslušné metodiky. Současně požaduji doplnění analýzy procesních důsledků navrhovaného řešení pro navazující správní řízení a přezkoumatelné odůvodnění rozsahu zásahu do rozhodovacích pravomocí obcí. V té souvislosti požaduji doplnění přesných mapových podkladů. Pokud nebude možné uvedené nedostatky objektivně a přezkoumatelně odstranit, požaduji vypuštění akcelerační oblasti AOV47 – Bukovec a souvisejícího územního opatření z návrhu Změny č. 2 Územního rozvojového plánu ČR. Zdroj: Nejvyšší správní soud. Rozsudek NSS ze dne 7. 10. 2011, č. j. 6 Ao 5/2011–43 – Zásady územního rozvoje Zlínského kraje [online]. Dostupné z: https://www.zakonyprolidi.cz/judikat/nsscr/6-ao-5-2011-43. [cit. 22. 5. 2026]. Nejvyšší správní soud. Rozsudek NSS ze dne 16. 11. 2010, č. j. 1 Ao 2/2010–116, publ. pod č. 2215/2011 Sb. NSS – Územní plán obce Moravany [online]. Dostupné z: https://www.zakonyprolidi.cz/judikat/nsscr/1-ao-2-2010-116. [cit. 22. 5. 2026] ČESKÁ REPUBLIKA. Ústavní zákon č. 1/1993 Sb., Ústava České republiky [online]. Dostupné z: https://www.zakonyprolidi.cz/cs/1993-1. [cit. 22. 5. 2026] RADA EVROPY. Evropská charta místní samosprávy [online]. Dostupné z: https://rm.coe.int/168007a088. [cit. 22. 5. 2026] **VII. PŘIPOMÍNKY OBECNÉHO CHARAKTERU K NEDOSTATKŮM V DOKUMENTACI SEA, NÁVRHU ÚZEMNÍHO OPATŘENÍ O VYMEZENÍ AOV Č. 47 BUKOVEC, V NÁVRHU ZMĚNY Č.2 URP ČR A JEJICH ODŮVODNĚNÍ** **7.1 Absence řádného hodnocení kumulativních a synergických vlivů** ##### 7.1.1 Absence komplexního regionálního hodnocení kumulativních a synergických vlivů Dokumentace SEA neobsahuje komplexní regionální hodnocení kumulativních a synergických vlivů navržených akceleračních oblastí v širším území a neposuzuje skutečný rozsah souběžných zásahů do krajiny, životního prostředí a obytného prostředí. Akcelerační oblast AOV47 – Bukovec není v regionu navrhována izolovaně. V bezprostředním okolí jsou současně vymezovány také akcelerační oblasti AOV48 – Chrbonín, AOV49 – Křeč a AOV50 – Obratáň. Tyto oblasti společně představují rozsáhlou koncentraci větrných elektráren a související technické infrastruktury v jednom souvislém území. Podle dokumentace se jedná o území o celkové rozloze přibližně 3152 ha s předpokládaným umístěním až 88 větrných elektráren a celkovým instalovaným výkonem přibližně 308 MW. Dokumentace však jednotlivé akcelerační oblasti hodnotí převážně odděleně a neobsahuje skutečné regionální posouzení jejich společného působení. SEA současně nehodnotí scénáře souběžné realizace více akceleračních oblastí, neposuzuje synergické působení doprovodné infrastruktury, neobsahuje regionální model industrializace krajiny, nevyhodnocuje dlouhodobou kumulaci technických zásahů, neposuzuje časové souvislosti a souběh jednotlivých projektů ani nehodnotí regionální proměnu charakteru krajiny v důsledku koncentrace více větrných parků. Dokumentace rovněž neobsahuje objektivní hodnocení společných dopadů na obyvatelstvo, krajinný ráz, ekologickou stabilitu území ani kvalitu života v širším regionu. Metodické doporučení MŽP (2015) současně výslovně uvádí, že kumulativní a synergické vlivy musí být hodnoceny v širších územních souvislostech a že SEA má představovat preventivní nástroj pro identifikaci regionálních environmentálních střetů již na strategické úrovni plánování. Manuál SEA (2025) potvrzuje, že vyhodnocení SEA musí být zpracováno v rozsahu umožňujícím objektivní posouzení širších územních souvislostí, souběžného působení více záměrů a jejich dlouhodobých dopadů na krajinu a životní prostředí. Studie Dibo et al. (2025) současně potvrzuje, že nedostatečné regionální hodnocení kumulativních vlivů větrných elektráren vede k systematickému podhodnocování skutečných environmentálních a krajinných dopadů rozsáhlých energetických celků.	

Poř.č.	Připomínkové místo	Číslo jednací	Článek	AO	Připomínka	Vyhodnocení
					Nejvyšší správní soud v rozsudku č. j. 1 Ao 7/2011–526 zdůraznil, že posouzení kumulativních a synergických vlivů musí být součástí celkového hodnocení a musí vycházet z dostatečně zjištěného skutkového stavu a identifikace relevantních střetů. Pokud dokumentace neprokazuje způsob, jakým byly tyto vlivy identifikovány a vyhodnoceny, mohou být její závěry nepřezkoumatelné. Nejvyšší správní soud. Rozsudek NSS ze dne 21. 6. 2012, č. j. 1 Ao 7/2011–526, publ. pod č. 2698/2012 Sb. NSS – Územní plánování: zásady územního rozvoje [online]. Dostupné z: https://vyhledavac.nssoud.cz/DokumentDetail/Index/625004. [cit. 22. 5. 2026]. SEA však regionální model kumulativních a synergických dopadů neobsahuje a neumožňuje objektivně posoudit skutečný rozsah společných vlivů akceleračních oblastí AOV47 – Bukovec, AOV48 – Chrbonín, AOV49 – Křeč a AOV50 – Obratáň. Dokumentace současně vykazuje vnitřní rozpor, kdy na jedné straně připouští existenci dalších rozsáhlých akceleračních oblastí v regionu, avšak na straně druhé neprovádí skutečné regionální hodnocení jejich společného působení. Kumulativní a synergické vlivy nelze objektivně vyhodnotit bez znalosti prostorového umístění souvisejících staveb, zejména přístupových komunikací, kabelových tras a technické infrastruktury. Existence nejistot nevylučuje možnost významných kumulativních účinků. Dokumentace je proto v této části nepřezkoumatelná a neumožňuje objektivně vyhodnotit skutečné regionální kumulativní a synergické vlivy návrhu. Takový postup je v rozporu se směrnicí Evropského parlamentu a Rady 2001/42/ES, která požaduje hodnocení kumulativních a synergických vlivů koncepcí na životní prostředí. Současně je návrh v rozporu se zákonem č. 100/2001 Sb., o posuzování vlivů na životní prostředí, a s metodickými požadavky SEA na hodnocení širších územních souvislostí a souběžného působení více záměrů. Návrh řešení: Požaduji doplnění komplexního regionálního hodnocení kumulativních a synergických vlivů akceleračních oblastí AOV47 – Bukovec, AOV48 – Chrbonín, AOV49 – Křeč a AOV50 – Obratáň, včetně scénářů souběžné realizace více větrných parků a vyhodnocení dlouhodobých regionálních dopadů na krajinu, obyvatelstvo a životní prostředí. Současně požaduji doplnění regionálního modelu společného působení větrných elektráren a doprovodné infrastruktury v širším území, včetně vyhodnocení časových souvislostí, synergických efektů a celkové proměny krajiny. Pokud nebude možné uvedené nedostatky objektivně a přezkoumatelně odstranit, požaduji vypuštění akcelerační oblasti AOV47 – Bukovec a souvisejícího územního opatření z návrhu Změny č. 2 Územního rozvojového plánu ČR. Zdroje: MINISTERSTVO ŽIVOTNÍHO PROSTŘEDÍ. Metodické doporučení pro vyhodnocení vlivů PÚR ČR a ZÚR na životní prostředí [online]. Praha: MŽP, 2015. Dostupné z: https://www.aspi.cz/products/lawText/1/83709/1/2. [cit. 16. 5. 2026]. MINISTERSTVO ŽIVOTNÍHO PROSTŘEDÍ. MANUÁL SEA – Obecné koncepce; Jednotné postupy a náležitosti v rámci strategického posuzování vlivů na životní prostředí a veřejné zdraví [online]. Praha: MŽP, 2025. Dostupné z: https://portal.cenia.cz/eiasea/dokumenty/dokumentSoubor/2244/Vyhodnocení%20vlivů%20ÚPD%20na%20životní%20prostředí%20a%20dalších%20souvislosti.pdf?lang=cs. [cit. 16. 5. 2026]. DIBO, K. et al. Regional cumulative impact assessment of clustered wind energy developments [online]. Renewable and Sustainable Energy Reviews, 2025. Dostupné z: https://pubmed.ncbi.nlm.nih.gov/40965631/. [cit. 15. 5. 2026]. EVROPSKÝ PARLAMENT A RADA EU. Směrnice 2001/42/ES o posuzování vlivů některých plánů a programů na životní prostředí [online]. Dostupné z: https://eur-lex.europa.eu/legal-content/CS/TXT/?uri=CELEX%3A32001L0042&. [cit. 15. 5. 2026]. ČESKÁ REPUBLIKA. Zákon č. 100/2001 Sb., o posuzování vlivů na životní prostředí [online]. Dostupné z: https://www.zakonyprolidi.cz/cs/2001-100. [cit. 15. 5. 2026]. ##### 7.1.2 Kumulativní hlukové zatížení, vibrace a synergické působení více větrných parků Dokumentace SEA neobsahuje dostatečné vyhodnocení kumulativního hlukového zatížení, vibrací, infrazvuku a synergického působení více větrných elektráren v širším území.	

Poř.č.	Připomínkové místo	Číslo jednací	Článek	AO	Připomínka	Vyhodnocení
					Akcelerační oblasti AOV47 – Bukovec, AOV48 – Chrbonín, AOV49 – Křeč a AOV50 – Obratáň představují rozsáhlou koncentraci větrných elektráren v jednom regionu, avšak SEA neposuzuje jejich společné akustické působení ani možné kumulativní dopady na obyvatelstvo a obytné prostředí. Dokumentace současně neobsahuje regionální akustický model, neposuzuje souběžné působení více zdrojů hluku, nehodnotí kumulativní amplitudovou modulaci, neposuzuje synergické působení infrazvuku, nehodnotí noční hlukovou zátěž v širším regionu ani neposuzuje dlouhodobé psychosociální dopady kumulativního hluku více větrných parků. SEA navíc pracuje pouze s modelovými scénáři budoucí výstavby a neobsahuje konkrétní rozmístění jednotlivých zařízení ani jejich skutečné technické parametry. V důsledku toho nelze objektivně ověřit skutečný rozsah kumulativní hlukové zátěže v území. Dokumentace současně nepředkládá scénáře souběžného provozu více větrných parků, vyhodnocení superpozice hlukových zdrojů, analýzu šíření hluku v členitém terénu ani hodnocení dlouhodobého opakovaného hlukového zatížení obyvatel. Studie Josimović et al. (2021) potvrzuje, že kumulativní hlukové působení více větrných elektráren může významně zvyšovat celkovou akustickou zátěž krajiny a vytvářet synergické efekty, které nelze objektivně hodnotit izolovaně po jednotlivých projektech. Studie Nguyen et al. (2022) současně potvrzuje, že amplitudová modulace hluku, proměnlivost meteorologických podmínek a souběžné působení více zdrojů mohou významně ovlivňovat subjektivní vnímání hluku i skutečné dopady na obyvatelstvo. Metodické doporučení MŽP (2015) i Manuál SEA (2025) současně výslovně požadují vyhodnocení kumulativních a synergických vlivů v širších územních souvislostech a upozorňují na nutnost posuzovat společné působení více záměrů. SEA však regionální kumulativní akustické hodnocení neobsahuje a neumožňuje objektivně posoudit skutečné hlukové dopady souběhu více akceleračních oblastí v širším regionu. Dokumentace je proto v této části nepřezkoumatelná. **Takový postup je v rozporu se směrnicí Evropského parlamentu a Rady 2001/42/ES, která požaduje hodnocení kumulativních a synergických vlivů koncepcí na obyvatelstvo a životní prostředí.** **Současně je návrh v rozporu se zákonem č. 258/2000 Sb., o ochraně veřejného zdraví, a s požadavky na preventivní ochranu obyvatelstva před nadměrnou hlukovou zátěží.** Návrh řešení: Požaduji doplnění regionálního kumulativního akustického modelu akceleračních oblastí AOV47 – Bukovec, AOV48 – Chrbonín, AOV49 – Křeč a AOV50 – Obratáň, včetně scénářů souběžného provozu více větrných parků a vyhodnocení superpozice hluku, amplitudové modulace, vibrací a infrazvuku. Současně požaduji doplnění hodnocení dlouhodobých psychosociálních dopadů kumulativní hlukové zátěže a vyhodnocení skutečných dopadů na obytné prostředí a kvalitu života obyvatel v širším území. Pokud nebude možné uvedené nedostatky objektivně a přezkoumatelně odstranit, požaduji vypuštění akcelerační oblasti AOV47 – Bukovec a souvisejícího územního opatření z návrhu Změny č. 2 Územního rozvojového plánu ČR. Zdroje: JOSIMOVIĆ, Bojan et al. Strategic environmental assessment of wind farms and cumulative noise impacts in regional planning [online]. Renewable Energy, 2021. Dostupné z: https://www.mdpi.com/2076-3417/13/15/8792. [cit. 15. 5. 2026]. NGUYEN, Phuc D. et al. Long-term quantification and characterisation of wind farm noise amplitude modulation [online]. arXiv, 2022. Dostupné z: https://arxiv.org/abs/2206.02543. [cit. 15. 5. 2026]. MINISTERSTVO ŽIVOTNÍHO PROSTŘEDÍ. Metodické doporučení pro vyhodnocení vlivů PÚR ČR a ZÚR na životní prostředí [online]. Praha: MŽP, 2015. Dostupné z: https://www.aspi.cz/products/lawText/1/83709/1/2. [cit. 16. 5. 2026]. MINISTERSTVO ŽIVOTNÍHO PROSTŘEDÍ. MANUÁL SEA – Obecné koncepce; Jednotné postupy a náležitosti v rámci strategického posuzování vlivů na životní prostředí a veřejné zdraví [online]. Praha: MŽP, 2025. Dostupné z: https://portal.cenia.cz/eiasea/dokumenty/dokumentSoubor/2244/Vyhodnocení%20vlivů%20ÚPD%20na%20životní%20prostředí%20a%20dalších%20souvislosti.pdf?lang=cs. [cit. 16. 5. 2026]. EVROPSKÝ PARLAMENT A RADA EU. Směrnice 2001/42/ES o posuzování vlivů některých plánů a programů na životní prostředí [online]. Dostupné z: https://eur-lex.europa.eu/legal-content/CS/TXT/?uri=CELEX%3A32001L0042&. [cit. 15. 5. 2026].	

Poř.č.	Připomínkové místo	Číslo jednací	Článek	AO	Připomínka	Vyhodnocení
					ČESKÁ REPUBLIKA. Zákon č. 258/2000 Sb., o ochraně veřejného zdraví [online]. Dostupné z: https://www.zakonyprolidi.cz/cs/2000-258. [cit. 16. 5. 2026]. ##### 7.1.3 Kumulativní vizuální dopady, světelné efekty a industrializace krajiny Dokumentace SEA neobsahuje dostatečné vyhodnocení kumulativních vizuálních dopadů, světelných efektů a celkové proměny krajinného charakteru v důsledku koncentrace více akceleračních oblastí v širším regionu. Akcelerační oblasti AOV47 – Bukovec, AOV48 – Chrbonín, AOV49 – Křeč a AOV50 – Obratáň představují souběžnou koncentraci velkorozměrových technických dominant v dosud převážně lesozemědělské krajině, avšak SEA neposuzuje jejich společné vizuální působení ani regionální proměnu krajinného rázu. **Dokumentace současně nehodnotí kumulativní viditelnost větrných elektráren v širším regionu, neposuzuje rozsah vizuální saturace krajiny, nehodnotí společné působení více horizontových dominant, neposuzuje kumulativní světelné efekty překážkového značení, nehodnotí noční proměnu krajiny ani neposuzuje dlouhodobou industrializaci krajinného prostoru.** SEA současně pracuje pouze s modelovým scénářem rozmístění větrných elektráren a neobsahuje konkrétní prostorové uspořádání budoucích zařízení. V důsledku toho nelze objektivně vyhodnotit skutečný rozsah vizuálních dopadů, viditelnosti zařízení ani míru narušení krajinného rázu. Dokumentace rovněž neobsahuje regionální analýzu souběžné viditelnosti více větrných parků ani hodnocení společného působení světelných prvků v noční krajině. Studie Palmer (2022) potvrzuje, že kumulativní vizuální dopady větrných elektráren mohou významně překračovat účinky jednotlivých projektů a zásadně měnit subjektivní vnímání krajiny i její identitu. Při souběhu více větrných parků vzniká rozsáhlé území se souběžnou viditelností více větrných parků, což významně zesiluje vizuální dominanci technické infrastruktury. Metodika NatureScot (2021) současně potvrzuje, že hodnocení větrných elektráren musí zahrnovat regionální kumulativní viditelnost, souběžné působení více větrných parků a celkovou vizuální saturaci krajiny. Studie Gleason et al. (2025) současně potvrzuje, že vizuální dopady větrných elektráren mají rozsáhlý prostorový dosah a jejich kumulace významně mění vnímání krajiny obyvateli. Souběžné působení více větrných elektráren a jejich nočního osvětlení může vést k dlouhodobé industrializaci krajiny a významné změně charakteru venkovského prostředí. Dokument Pembrokeshire Landscape Guidance (2017) současně upozorňuje, že rozsáhlé koncentrace větrných elektráren mohou narušovat krajinné horizonty, historickou identitu území a vizuální kontinuitu krajiny i na velké vzdálenosti. SEA však regionální kumulativní hodnocení vizuálních a světelných dopadů neobsahuje a neumožňuje objektivně posoudit skutečný rozsah proměny krajiny v širším území. **Takový postup je v rozporu se směrnicí Evropského parlamentu a Rady 2001/42/ES, která požaduje hodnocení významných vlivů koncepcí na krajinu a obyvatelstvo.** **Současně je návrh v rozporu s Evropskou úmluvou o krajině (2000), která ukládá povinnost chránit krajinný charakter a zohledňovat kumulativní proměny krajiny při plánování rozvoje území.** Dokumentace je proto v této části nepřezkoumatelná. Návrh řešení: Požaduji doplnění regionálního hodnocení kumulativní viditelnosti větrných elektráren, analýzy společného působení více větrných parků a vyhodnocení rozsahu vizuální saturace krajiny v širším regionu. Současně požaduji doplnění hodnocení kumulativních světelných efektů překážkového značení, vyhodnocení noční proměny krajiny a objektivního posouzení dlouhodobé industrializace krajinného prostoru. Pokud nebude možné uvedené nedostatky objektivně a přezkoumatelně odstranit, požaduji vypuštění akcelerační oblasti AOV47 – Bukovec a souvisejícího územního opatření z návrhu Změny č. 2 Územního rozvojového plánu ČR. Zdroje: PALMER, James F. Cumulative Viewsheds in Wind Energy Visual Impact Assessments and How They Are Interpreted [online]. 2022. Dostupné z: https://www.researchgate.net/publication/361926151_Cumulative_Viewsheds_in_Wind_Energy_Visual_Impact_Assessments_and_How_They_Are_Interpreted. [cit. 15. 5. 2026].	

Poř.č.	Připomínkové místo	Číslo jednací	Článek	AO	Připomínka	Vyhodnocení
					NATURESCOT. Assessing the Cumulative Impact of Onshore Wind Energy Developments [online]. Inverness: NatureScot, 2021. Dostupné z: https://www.nature.scot/doc/guidance-assessing-cumulative-landscape-and-visual-impact-onshore-wind-energy-developments. [cit. 16. 5. 2026]. GLEASON, M. et al. Mapping and characterizing the visual impacts of wind turbines [online]. Energy Policy, 2025. Dostupné z: https://www.sciencedirect.com/science/article/abs/pii/S0306261924021846. [cit. 15. 5. 2026]. PEMBROKESHIRE COUNTY COUNCIL. Landscape Character Assessment and Wind Energy Supplementary Planning Guidance [online]. Pembrokeshire, 2017. Dostupné z: https://www.pembrokeshire.gov.uk/planning-policy-supplementary-planning-guidance/spg-landscape-character-assessment. [cit. 16. 5. 2026]. EVROPSKÝ PARLAMENT A RADA EU. Směrnice 2001/42/ES o posuzování vlivů některých plánů a programů na životní prostředí [online]. Dostupné z: https://eur-lex.europa.eu/legal-content/CS/TXT/?uri=CELEX%3A32001L0042&. [cit. 15. 5. 2026]. RADA EVROPY. Evropská úmluva o krajině [online]. Florencie, 2000. Dostupné z: https://www.mzp.cz/www/platnalegislativa.nsf/79c3dc542d5f3265c125654b004e91c7/45731c0dc90f0a0fc125654b004e8d85/$FILE/SOPK-m_s_13_2005.pdf. [cit. 16. 5. 2026]. ##### 7.1.4 Kumulativní psychosociální dopady a omezení rozvoje obcí Dokumentace SEA neobsahuje dostatečné vyhodnocení kumulativních psychosociálních dopadů souvisejících s koncentrací více akceleračních oblastí v širším regionu a nehodnotí dlouhodobé dopady na kvalitu života obyvatel, charakter sídel ani rozvoj obcí. **Akcelerační oblasti AOV47 – Bukovec, AOV48 – Chrbonín, AOV49 – Křeč a AOV50 – Obratáň společně vytvářejí rozsáhlý soubor větrných elektráren a technické infrastruktury v jednom území. SEA však neposuzuje jejich společné psychosociální působení ani dlouhodobou proměnu obytného a venkovského prostředí.** Dokumentace současně nehodnotí kumulativní subjektivní vnímání industrializace krajiny, neposuzuje dlouhodobé psychologické působení souběhu více větrných parků, nevyhodnocuje dopady na pocit kvality bydlení, neposuzuje změnu charakteru venkovských sídel ani nehodnotí možné omezení budoucího územního rozvoje obcí. SEA rovněž neobsahuje hodnocení společného působení hlukové zátěže, vizuální dominance, nočního světelného rušení, opakovaného shadow flickeru a dlouhodobé přítomnosti rozsáhlé technické infrastruktury v obytném prostředí. Dokumentace současně nehodnotí důsledky ochranných vzdáleností větrných elektráren na rozvoj zastavitelných ploch obcí. V praxi přitom mohou ochranné a hygienické limity významně omezovat budoucí rozvoj bydlení, občanské vybavenosti i dalšího využití území. Studie zabývající se psychosociálními dopady větrných elektráren potvrzují, že kumulace více větrných parků může významně ovlivňovat subjektivní vnímání krajiny, pocit životní pohody, kvalitu bydlení i vztah obyvatel ke krajině a místu. Dokumentace SEA však dlouhodobé psychosociální a sídelní dopady koncentrace více akceleračních oblastí nehodnotí a neumožňuje objektivně posoudit skutečné dopady návrhu na obyvatelstvo a venkovské prostředí. **Takový postup je v rozporu se směrnicí Evropského parlamentu a Rady 2001/42/ES, která požaduje hodnocení vlivů koncepcí na obyvatelstvo, lidské zdraví a kvalitu života.** Současně je návrh v rozporu s principem udržitelného rozvoje území a s požadavkem ochrany kvality obytného prostředí. Dokumentace je proto v této části nepřezkoumatelná. Návrh řešení: Požaduji doplnění regionálního hodnocení psychosociálních dopadů koncentrace akceleračních oblastí AOV47 – Bukovec, AOV48 – Chrbonín, AOV49 – Křeč a AOV50 – Obratáň na obyvatelstvo, kvalitu života a charakter venkovského prostředí. Současně požaduji doplnění vyhodnocení dopadů na budoucí rozvoj obcí, zastavitelné plochy, kvalitu bydlení a dlouhodobou obytnou funkci území, včetně hodnocení společného působení hluku, světelného rušení, shadow flickeru a vizuální dominance větrných elektráren. Pokud nebude možné uvedené nedostatky objektivně a přezkoumatelně odstranit, požaduji vypuštění akcelerační oblasti AOV47 – Bukovec a souvisejícího územního opatření z návrhu Změny č. 2 Územního rozvojového plánu ČR.	

Poř.č.	Připomínkové místo	Číslo jednací	Článek	AO	Připomínka	Vyhodnocení
					Zdroje: EVROPSKÝ PARLAMENT A RADA EU. Směrnice 2001/42/ES o posuzování vlivů některých plánů a programů na životní prostředí [online]. Dostupné z: https://eur-lex.europa.eu/legal-content/CS/TXT/?uri=CELEX%3A32001L0042&. [cit. 15. 5. 2026]. ##### 7.1.5 Kumulativní ekologické dopady, fragmentace krajiny a migrační bariéry Dokumentace SEA neobsahuje dostatečné vyhodnocení kumulativních ekologických dopadů souvisejících s koncentrací více akceleračních oblastí v širším regionu a neposuzuje dlouhodobé dopady na ekologickou prostupnost krajiny, migrační koridory ani fragmentaci biotopů. Akcelerační oblasti AOV47 – Bukovec, AOV48 – Chrbonín, AOV49 – Křeč a AOV50 – Obratáň společně vytvářejí rozsáhlý soubor větrných elektráren a technické infrastruktury v převážně leso-zemědělské krajině. Dokumentace SEA však jednotlivé akcelerační oblasti hodnotí převážně izolovaně a neobsahuje regionální model jejich společného ekologického působení. SEA současně nehodnotí kumulativní bariérový efekt více větrných parků, neposuzuje regionální fragmentaci krajiny, nevyhodnocuje omezení ekologické prostupnosti území, neposuzuje kumulativní mortalitu ptáků a netopýrů, nehodnotí souběžné působení více migračních překážek ani neposuzuje dlouhodobé změny ekologické stability krajiny v širším regionu. Dokumentace rovněž neobsahuje objektivní vyhodnocení synergického působení větrných elektráren, přístupových komunikací, manipulačních ploch, kabelových tras, odlesnění a další doprovodné infrastruktury. V důsledku toho není možné objektivně posoudit skutečný rozsah ekologických zásahů do krajiny ani dlouhodobé regionální důsledky koncentrace více akceleračních oblastí. Směrnice Evropského parlamentu a Rady 2009/147/ES o ochraně volně žijících ptáků a směrnice Rady 92/43/EHS o stanovištích přitom výslovně požadují ochranu migračních tras, ekologické prostupnosti krajiny a prevenci významných kumulativních dopadů na chráněné druhy a jejich biotopy. Dokumenty IUCN (2021) současně potvrzují, že kumulativní koncentrace větrných elektráren může vytvářet rozsáhlé migrační bariéry a významně narušovat ekologickou konektivitu krajiny. Studie Moustakas et al. (2023) dále potvrzuje, že skutečné regionální dopady větrných elektráren na biodiverzitu bývají systematicky podhodnocovány, pokud nejsou hodnoceny v širším krajinném a migračním kontextu. Dokumentace SEA však regionální ekologické souvislosti, dlouhodobou fragmentaci krajiny ani kumulativní migrační bariéry objektivně nevyhodnocuje. SEA současně přenáší část posouzení mortality ptáků a netopýrů až do budoucího monitoringu po realizaci záměrů, čímž dochází k nepřípustnému odkládání klíčových environmentálních střetů do navazujících fází rozhodování. Dokumentace je proto v této části nepřezkoumatelná a neumožňuje objektivně posoudit skutečné ekologické důsledky koncentrace více akceleračních oblastí v širším regionu. **Takový postup je v rozporu se směrnicí Evropského parlamentu a Rady 2001/42/ES, která požaduje hodnocení kumulativních a synergických vlivů koncepcí na biologickou rozmanitost a krajinu.** **Současně je návrh v rozporu se směrnicí Evropského parlamentu a Rady 2009/147/ES o ochraně volně žijících ptáků a se směrnicí Rady 92/43/EHS o stanovištích, které ukládají povinnost chránit ekologickou konektivitu území a předcházet významným negativním dopadům na chráněné druhy a jejich biotopy.** Návrh řešení: Požaduji doplnění regionálního ekologického hodnocení kumulativních a synergických vlivů akceleračních oblastí AOV47 – Bukovec, AOV48 – Chrbonín, AOV49 – Křeč a AOV50 – Obratáň na ekologickou prostupnost krajiny, migrační koridory, fragmentaci biotopů a dlouhodobou ekologickou stabilitu území. Současně požaduji doplnění regionálního modelu kumulativní mortality ptáků a netopýrů, vyhodnocení bariérového efektu více větrných parků a objektivního posouzení synergického působení doprovodné infrastruktury v širším regionu. Pokud nebude možné uvedené nedostatky objektivně a přezkoumatelně odstranit, požaduji vypuštění akcelerační oblasti AOV47 – Bukovec a souvisejícího územního opatření z návrhu Změny č. 2 Územního rozvojového plánu ČR. Zdroje:	

Poř.č.	Připomínkové místo	Číslo jednací	Článek	AO	Připomínka	Vyhodnocení
					EVROPSKÝ PARLAMENT A RADA EU. Směrnice 2009/147/ES o ochraně volně žijících ptáků [online]. Dostupné z: https://eur-lex.europa.eu/legal-content/CS/TXT/?uri=CELEX%3A32009L0147. [cit. 16. 5. 2026]. RADA EVROPSKÉ UNIE. Směrnice 92/43/EHS o ochraně přírodních stanovišť, volně žijících živočichů a planě rostoucích rostlin [online]. Dostupné z: https://eur-lex.europa.eu/legal-content/CS/TXT/?uri=CELEX%3A31992L0043. [cit. 16. 5. 2026]. INTERNATIONAL UNION FOR CONSERVATION OF NATURE (IUCN). Guidelines for wind energy and biodiversity impacts [online]. Gland: IUCN, 2021. Dostupné z: https://portals.iucn.org/library/node/49283. [cit. 16. 5. 2026]. MOUSTAKAS, Aristides et al. Wind turbine power and land cover effects on cumulative bat deaths [online]. arXiv, 2023. Dostupné z: https://arxiv.org/abs/2305.19010. [cit. 15. 5. 2026]. EVROPSKÝ PARLAMENT A RADA EU. Směrnice 2001/42/ES o posuzování vlivů některých plánů a programů na životní prostředí [online]. Dostupné z: https://eur-lex.europa.eu/legal-content/CS/TXT/?uri=CELEX%3A32001L0042&. [cit. 15. 5. 2026]. **7.2 Nepřípustné odkládání a přenášení posouzení vlivů do navazujících fází rozhodování** ##### 7.2.1 Nepřípustné odkládání podstatných vlivů do navazujících řízení Dokumentace SEA nepřípustně přesouvá posouzení řady podstatných vlivů akcelerační oblasti AOV47 – Bukovec až do budoucích navazujících řízení EIA, územních řízení nebo do fáze provozu jednotlivých větrných elektráren, přestože strategická úroveň SEA má sloužit právě k včasné identifikaci zásadních environmentálních konfliktů a k ověření přijatelnosti návrhu ještě před vymezením akcelerační oblasti. **Dokumentace neobsahuje vlastní konkrétní vyhodnocení hlukových dopadů, dopadů infrazvuku a vibrací, dopadů stroboskopického efektu, dopadů na obytné prostředí, konkrétních migračních střetů, mortality ptáků a netopýrů ani rozsahu zásahů do lesních porostů a krajiny.** **SEA naopak opakovaně odkazuje na budoucí akustické studie, biologické monitoringy a další odborná hodnocení, která mají být zpracována až v rámci konkrétních projektových řízení.** Územní opatření současně stanoví, že: *„Provozovatel větrné elektrárny je povinen zajistit monitoring mortality ptáků po dobu minimálně tří let od uvedení větrné elektrárny do provozu.“* *„Provozovatel větrné elektrárny je povinen zajistit akustický monitoring letové aktivity netopýrů po dobu dvou let od uvedení větrné elektrárny do provozu.“* Dokumentace tak sama připouští, že skutečné dopady na chráněné druhy mají být zjišťovány až po realizaci záměru a během jeho provozu. Takový postup je však v rozporu se základními principy ochrany životního prostředí, protože zásadní environmentální střety musí být identifikovány a vyhodnoceny před přijetím koncepce a před vymezením akcelerační oblasti. Odůvodnění Územního rozvojového plánu současně výslovně uvádí, že podrobné posouzení jednotlivých vlivů bude řešeno až v navazujících řízeních. Dokumentace SEA tak fakticky nepředkládá úplné strategické hodnocení vlivů, ale významnou část podstatných otázek přesouvá do budoucích projektových fází, kdy již nebude možné ovlivnit samotné vymezení akcelerační oblasti. Metodické dokumenty OECD (2006) a Partidário (2012) přitom potvrzují, že smyslem SEA je identifikovat zásadní environmentální konflikty již ve strategické fázi plánování a zabránit jejich přenášení do pozdějších rozhodovacích stupňů. Manuál SEA Ministerstva životního prostředí (2025) současně výslovně uvádí, že strategické posuzování vlivů na životní prostředí má být účinným nástrojem prevence potenciálních negativních vlivů koncepcí na životní prostředí a veřejné zdraví. **Metodika zdůrazňuje, že významné environmentální střety mají být identifikovány, vyhodnoceny a zohledněny již ve strategické fázi přípravy koncepce, tedy v době, kdy je ještě možné návrh upravit, optimalizovat nebo vyloučit konfliktní řešení. Přenášení podstatných environmentálních otázek až do navazujících projektových řízení nebo dokonce do fáze provozu záměrů je v rozporu se samotným preventivním účelem SEA.** V případě AOV47 – Bukovec však dokumentace ponechává řadu zásadních vlivů na budoucí EIA, monitoringy a další navazující řízení, čímž fakticky rezignuje na preventivní funkci strategického posouzení. **Metodické doporučení MŽP (2025) výslovně stanoví, že vyhodnocení SEA má plnit funkci preventivního nástroje ochrany životního prostředí a že navržená minimalizační opatření mají být řádně promítnuta již do návrhu územního opatření.** Dokumentace však podstatné otázky ochrany	

Poř.č.	Připomínkové místo	Číslo jednací	Článek	AO	Připomínka	Vyhodnocení
					veřejného zdraví a bezpečnosti nepřípustně přesouvá do navazujících řízení. Posouzení hlukových vlivů, stroboskopického efektu i části havarijních rizik není provedeno v rámci SEA, ale je ponecháno až na budoucí projektovou dokumentaci a individuální řízení. Tím dochází k oslabení preventivní funkce SEA a k přenosu nejistot do dalších stupňů rozhodování. **SEA však pracuje právě s opačným přístupem a ponechává řadu zásadních střetů nevyřešených.** Dokumentace proto neumožňuje objektivně posoudit skutečné environmentální dopady návrhu již ve strategické fázi rozhodování a je v této části nepřezkoumatelná. Takový postup je v rozporu se směrnicí Evropského parlamentu a Rady 2001/42/ES o posuzování vlivů některých plánů a programů na životní prostředí, která požaduje vyhodnocení významných vlivů koncepce již ve strategické fázi plánování. Současně je návrh v rozporu se zákonem č. 100/2001 Sb., o posuzování vlivů na životní prostředí, a se zásadou prevence, podle níž musí být významné environmentální vlivy identifikovány a posouzeny před přijetím rozhodnutí. Návrh řešení: Požaduji doplnění strategického hodnocení hlukových dopadů, infrazvuku, vibrací, stroboskopického efektu, vlivů na obytné prostředí, biodiverzitu, migrační střety, mortalitu ptáků a netopýrů, rozsahu zásahů do lesních porostů a dalších podstatných environmentálních vlivů již ve fázi SEA. Současně požaduji doplnění konkrétních odborných podkladů umožňujících objektivně posoudit přijatelnost akcelerační oblasti ještě před jejím vymezením, nikoli až v navazujících projektových řízeních. Pokud nebude možné uvedené nedostatky objektivně a přezkoumatelně odstranit, požaduji vypuštění akcelerační oblasti AOV47 – Bukovec a souvisejícího územního opatření z návrhu Změny č. 2 Územního rozvojového plánu ČR. Zdroje: OECD. Applying Strategic Environmental Assessment – Good Practice Guidance for Development Co-operation [online]. Paris: OECD Publishing, 2006. Dostupné z: https://www.oecd.org/content/dam/oecd/en/publications/reports/2006/11/applying-strategic-environmental-assessment_g1gh7333/9789264026582-en.pdf. [cit. 15. 5. 2026]. PARTIDÁRIO, Maria do Rosário. Strategic Environmental Assessment Better Practice Guide [online]. Lisbon: Portuguese Environment Agency, 2012. Dostupné z: https://www.cbd.int/doc/meetings/mar/soiws-2015-03/other/soiws-2015-03-sea-guidance-en.pdf. [cit. 15. 5. 2026]. MINISTERSTVO ŽIVOTNÍHO PROSTŘEDÍ. MANUÁL SEA – Vyhodnocení vlivů územně plánovací dokumentace na životní prostředí a další souvislosti [online]. Praha: MŽP, 2025. Dostupné z: https://portal.cenia.cz/eiasea/dokumenty/dokumentSoubor/2244/Vyhodnocení%20vlivů%20ÚPD%20na%20životní%20prostředí%20a%20dalších%20souvislosti.pdf. [cit. 16. 5. 2026]. MINISTERSTVO ŽIVOTNÍHO PROSTŘEDÍ. Metodické doporučení Ministerstva životního prostředí ke zpracování vyhodnocení vlivů na životní prostředí pro územní opatření dle § 8 odst. 2 zákona č. 249/2025 Sb., o urychlení využívání některých obnovitelných zdrojů energie [online]. Praha: Ministerstvo životního prostředí, 2025. Dostupné z: https://portal.cenia.cz/eiasea/dokumenty/dokumentSoubor/2245/Metodický%20doporučení%20MŽP%20ke%20zpracování%20vyhodnocení%20SEA%20pro%20AO_%20final_15_12_25_pro_zveřejnění_IS_SEA.pdf. [cit. 22. 5. 2026]. EVROPSKÝ PARLAMENT A RADA EU. Směrnice 2001/42/ES o posuzování vlivů některých plánů a programů na životní prostředí [online]. Dostupné z: https://eur-lex.europa.eu/legal-content/CS/TXT/?uri=CELEX%3A32001L0042. [cit. 15. 5. 2026]. ČESKÁ REPUBLIKA. Zákon č. 100/2001 Sb., o posuzování vlivů na životní prostředí [online]. Dostupné z: https://www.zakonyprolidi.cz/cs/2001-100. [cit. 15. 5. 2026]. ##### 7.2.2 Rozpor s principem prevence a účelem strategického posuzování vlivů na životní prostředí Strategické posuzování vlivů na životní prostředí (SEA) je založeno na principu prevence, tedy na požadavku identifikovat zásadní environmentální konflikty ještě před přijetím koncepce a před vymezením akcelerační oblasti. **Dokumentace SEA však opakovaně předpokládá, že významné environmentální střety budou detailně řešeny až v navazujících řízeních a v budoucí projektové dokumentaci jednotlivých větrných elektráren.**	

Poř.č.	Připomínkové místo	Číslo jednací	Článek	AO	Připomínka	Vyhodnocení
					SEA současně neřeší nejistoty budoucích dopadů, nepředkládá dostatečné variantní posouzení, nevylučuje konfliktní lokality již ve strategické fázi a ponechává řadu zásadních environmentálních otázek na budoucí technické dopracování projektů. Takový přístup je v rozporu se samotným účelem strategického posuzování vlivů na životní prostředí, které má sloužit právě k preventivní optimalizaci návrhu, minimalizaci budoucích konfliktů a včasnému zohlednění environmentálních limitů území. **Manuál SEA Ministerstva životního prostředí (2025) současně uvádí, že SEA má sloužit jako preventivní nástroj umožňující včasné rozpoznání environmentálních limitů území, identifikaci potenciálních konfliktů a optimalizaci návrhu ještě před přijetím koncepce.** Metodika zdůrazňuje, že účelem SEA není pouze formální identifikace budoucích problémů, ale zejména prevence vzniku významných negativních vlivů prostřednictvím strategického rozhodování v rané fázi plánování. Dokumentace SEA pro AOV47 – Bukovec však významnou část podstatných environmentálních střetů ponechává až na budoucí projektové fáze, kdy již nebude možné ovlivnit samotné vymezení akcelerační oblasti ani základní koncepční rozhodnutí. Metodika Ministerstva životního prostředí (2025) ke stanovování podmínek a zmírňujících opatření (2025) současně výslovně uvádí, že akcelerační oblasti musí být vymezovány tak, aby existoval **důvodný předpoklad, že budoucí záměry nebudou mít významné negativní dopady na životní prostředí**, čehož má být dosaženo kombinací vhodného výběru lokality a odpovídajícího nastavení podmínek a zmírňujících opatření. Dokumentace AOV47 – Bukovec však významnou část nejistot a posouzení vlivů ponechává na navazující řízení a monitoringy, čímž oslabuje preventivní funkci strategického hodnocení. Metodika Partidário (2012) potvrzuje, že SEA má být využívána jako nástroj preventivního rozhodování a strategické optimalizace návrhu ještě před přijetím zásadních územních rozhodnutí. Současně zdůrazňuje, že environmentálně konfliktní lokality mají být identifikovány a vylučovány již ve strategické fázi plánování, nikoli až během následných projektových řízení. Publikace UNECE (2013) dále potvrzuje, že smyslem SEA je podpora informovaného rozhodování a prevence environmentálních konfliktů v době, kdy je ještě možné měnit samotnou koncepci a vybírat méně konfliktní varianty řešení. SEA však v případě akcelerační oblasti AOV47 – Bukovec neprokazuje, že byla provedena skutečná preventivní optimalizace návrhu ani že byly environmentálně konfliktní varianty včas vyloučeny. Dokumentace současně neumožňuje objektivně ověřit, zda je navržené řešení environmentálně přijatelné již na strategické úrovni plánování, neboť podstatná část posouzení je přesunuta do budoucích fází rozhodování. Dokumentace je proto v této části nepřezkoumatelná a neplní preventivní funkci strategického posuzování vlivů na životní prostředí. Takový postup je v rozporu se směrnicí Evropského parlamentu a Rady 2001/42/ES, která požaduje preventivní vyhodnocení významných vlivů koncepcí na životní prostředí ještě před jejich přijetím. Současně je návrh v rozporu s principem prevence vyplývajícím z českého i evropského práva ochrany životního prostředí. Návrh řešení: Požaduji doplnění preventivního strategického hodnocení environmentálních konfliktů, identifikaci a vyloučení konfliktních lokalit již ve fázi SEA, doplnění variantního posouzení návrhu a vyhodnocení nejistot budoucích dopadů. Současně požaduji doplnění podkladů umožňujících skutečné strategické rozhodnutí o vhodnosti akcelerační oblasti AOV47 – Bukovec ještě před přijetím návrhu a bez přenášení zásadních environmentálních střetů do budoucích projektových řízení. Pokud nebude možné uvedené nedostatky objektivně a přezkoumatelně odstranit, požaduji vypuštění akcelerační oblasti AOV47 – Bukovec a souvisejícího územního opatření z návrhu Změny č. 2 Územního rozvojového plánu ČR. Zdroje: MINISTERSTVO ŽIVOTNÍHO PROSTŘEDÍ. MANUÁL SEA – Vyhodnocení vlivů územně plánovací dokumentace na životní prostředí a další souvislosti [online]. Praha: MŽP, 2025. Dostupné z: https://portal.cenia.cz/eiasea/dokumenty/dokumentSoubor/2244/Vyhodnocení%20vlivů%20ÚPD%20na%20životní%20prostředí%20a%20dalších%20souvislosti.pdf. [cit. 16. 5. 2026]. MINISTERSTVO ŽIVOTNÍHO PROSTŘEDÍ. Metodika ke stanovování podmínek a zmírňujících opatření v návrhu územního opatření podle zákona č. 249/2025 Sb., o urychlení využívání některých	

Poř.č.	Připomínkové místo	Číslo jednací	Článek	AO	Připomínka	Vyhodnocení
					obnovitelných zdrojů energie [online]. Praha: Ministerstvo životního prostředí, 2025. Dostupné z: https://mzp.gov.cz/system/files/2025-12/OSDE-metodika_ke_stanoveni_podminek_a_zmirnujicich_opatreni-20251212.pdf. [cit. 22. 5. 2026]. PARTIDÁRIO, Maria do Rosário. Strategic Environmental Assessment Better Practice Guide [online]. Lisbon: Portuguese Environment Agency, 2012. Dostupné z: https://www.cbd.int/doc/meetings/mar/soiws-2015-03/other/soiws-2015-03-sea-guidance-en.pdf. [cit. 15. 5. 2026]. UNITED NATIONS ECONOMIC COMMISSION FOR EUROPE (UNECE). Benefits of a Strategic Environmental Assessment [online]. Geneva: UNECE, 2013. Dostupné z: https://unece.org/DAM/env/eia/documents/SEAguides/Benefits_SEA_English.pdf. [cit. 15. 5. 2026]. EVROPSKÝ PARLAMENT A RADA EU. Směrnice 2001/42/ES o posuzování vlivů některých plánů a programů na životní prostředí [online]. Dostupné z: https://eur-lex.europa.eu/legal-content/CS/TXT/?uri=CELEX%3A32001L0042&. [cit. 15. 5. 2026]. ##### 7.2.3 Nepřípustné přenášení kumulativních a synergických vlivů do individuálních EIA Dokumentace SEA deklaruje, že podrobnější hodnocení kumulativních a synergických vlivů bude provedeno až v budoucích EIA jednotlivých projektů větrných elektráren **(pokud EIA vůbec bude provedena, viz připomínka 8.1.1)**. Takový postup je však v rozporu se samotným účelem strategického posuzování vlivů na životní prostředí. SEA má být hlavním nástrojem pro identifikaci regionálních, kumulativních a synergických dopadů, které nelze efektivně posuzovat izolovaně v jednotlivých projektových řízeních. **Dokumentace však neobsahuje regionální kumulativní model, nepředkládá scénáře souběžné realizace více větrných parků, nehodnotí synergické působení doprovodné infrastruktury, nevyhodnocuje regionální industrializaci krajiny ani neposuzuje dlouhodobé psychosociální a krajinné dopady koncentrace více akceleračních oblastí v širším území.** V bezprostředním okolí akcelerační oblasti AOV47 – Bukovec jsou přitom současně navrhovány další akcelerační oblasti AOV48 – Chrbonín, AOV49 – Křeč a AOV50 – Obratáň, které společně představují rozsáhlou koncentraci větrných elektráren a technické infrastruktury v jednom regionu. Individuální projektové EIA však zpravidla nedokážou objektivně postihnout regionální proměnu krajiny, souběh více větrných parků, synergické působení infrastruktury, dlouhodobé změny charakteru území ani regionální psychosociální dopady související s kumulací technických zásahů. Metodiky OECD (2006) a Fischer a González (2021) potvrzují, že právě SEA má být hlavním nástrojem pro vyhodnocení širších regionálních souvislostí a kumulativních environmentálních dopadů, které přesahují rámec jednotlivých projektových EIA. SEA však regionální synergické hodnocení neobsahuje a podstatnou část kumulativních dopadů nepřípustně přesouvá do budoucích individuálních řízení. Dokumentace proto neumožňuje objektivně posoudit skutečný rozsah regionálních kumulativních vlivů návrhu a je v této části nepřezkoumatelná. Takový postup je v rozporu se směrnicí Evropského parlamentu a Rady 2001/42/ES, která výslovně požaduje hodnocení kumulativních a synergických vlivů již na strategické úrovni plánování. Současně je návrh v rozporu s principem prevence environmentálních škod a s požadavkem objektivního strategického posouzení širších územních souvislostí. Návrh řešení: Požaduji doplnění regionálního modelu kumulativních a synergických vlivů akceleračních oblastí AOV47 – Bukovec, AOV48 – Chrbonín, AOV49 – Křeč a AOV50 – Obratáň, včetně scénářů souběžné realizace více větrných parků a vyhodnocení regionálních krajinných, psychosociálních a environmentálních dopadů. Současně požaduji doplnění skutečného strategického hodnocení širších územních souvislostí již ve fázi SEA, nikoli až v budoucích individuálních EIA. Pokud nebude možné uvedené nedostatky objektivně a přezkoumatelně odstranit, požaduji vypuštění akcelerační oblasti AOV47 – Bukovec a souvisejícího územního opatření z návrhu Změny č. 2 Územního rozvojového plánu ČR. Zdroje: OECD. Applying Strategic Environmental Assessment – Good Practice Guidance for Development Co-operation [online]. Paris: OECD Publishing, 2006. Dostupné z: https://www.oecd.org/content/dam/oecd/en/publications/reports/2006/11/applying-strategic-environmental-assessment_g1gh7333/9789264026582-en.pdf. [cit. 15. 5. 2026].	

Poř.č.	Připomínkové místo	Číslo jednací	Článek	AO	Připomínka	Vyhodnocení
					FISCHER, Thomas B.; GONZÁLEZ, Ainhoa (eds.). Handbook on Strategic Environmental Assessment [online]. Cheltenham: Edward Elgar Publishing, 2021. Dostupné z: https://www.elgaronline.com/edcollbook-oa/book/9781789909937/9781789909937.pdf. [cit. 15. 5. 2026]. EVROPSKÝ PARLAMENT A RADA EU. Směrnice 2001/42/ES o posuzování vlivů některých plánů a programů na životní prostředí [online]. Dostupné z: https://eur-lex.europa.eu/legal-content/CS/TXT/?uri=CELEX%3A32001L0042&. [cit. 15. 5. 2026]. ##### 7.2.4 Omezení účinné participace veřejnosti a dotčených obcí **Dokumentace SEA neumožňuje veřejnosti, dotčeným obcím ani vlastníkům nemovitostí objektivně posoudit skutečné dopady navržené akcelerační oblasti AOV47 – Bukovec, protože podstatná část environmentálních vlivů má být teprve vyhodnocena v budoucích navazujících řízeních.** Veřejnost tak nemá k dispozici konkrétní rozmístění větrných elektráren, skutečné technické parametry zařízení, relevantní hlukové studie, vyhodnocení infrazvuku a vibrací, realistické modely stroboskopického efektu, použitelné posouzení krajinných dopadů ani úplné hodnocení kumulativních a synergických vlivů. Současně dokumentace odkazuje řadu podstatných posouzení až do budoucích projektových řízení a budoucího monitoringu po realizaci záměrů. Takový postup významně omezuje možnost veřejnosti účinně posoudit skutečné důsledky návrhu a kvalifikovaně uplatnit připomínky již ve fázi strategického rozhodování o vymezení akcelerační oblasti. **Aarhuská úmluva (1998) přitom vyžaduje, aby veřejnost měla přístup k dostatečným a úplným informacím v době, kdy jsou ještě otevřeny všechny varianty řešení a kdy může být veřejná participace skutečně účinná.** Metodické dokumenty IAIA (2006) a Partidário (2012) současně potvrzují, že transparentnost, dostupnost informací a včasné zapojení veřejnosti představují základní podmínky legitimity strategického environmentálního posuzování. SEA však neposkytuje dostatečně konkrétní podklady pro objektivní posouzení skutečných dopadů návrhu a významnou část klíčových informací odkládá do budoucích fází rozhodování. Veřejnost a dotčené obce tak fakticky nemohou objektivně ověřit skutečný rozsah budoucích zásahů, reálné dopady na kvalitu života, přijatelnost hlukové zátěže, rozsah krajinných změn ani skutečné environmentální důsledky návrhu. Dokumentace proto neumožňuje plnohodnotnou a účinnou participaci veřejnosti ve smyslu mezinárodních i evropských požadavků a je v této části nepřezkoumatelná. Takový postup je v rozporu s Aarhuskou úmluvou, která garantuje právo veřejnosti na přístup k informacím a účinnou účast při rozhodování o záležitostech životního prostředí. **Současně je návrh v rozporu se směrnicí Evropského parlamentu a Rady 2001/42/ES, která požaduje účinné zapojení veřejnosti do procesu strategického posuzování vlivů na životní prostředí.** Návrh řešení: Požaduji doplnění konkrétních a úplných podkladů umožňujících objektivní posouzení skutečných dopadů akcelerační oblasti AOV47 – Bukovec již ve fázi SEA, zejména technických parametrů zařízení, realistických modelů hlukových, krajinných a světelných dopadů a úplného hodnocení kumulativních a synergických vlivů. Současně požaduji, aby podstatné environmentální střety nebyly odkládány do budoucích navazujících řízení, ale byly transparentně a přezkoumatelně vyhodnoceny již na strategické úrovni plánování tak, aby veřejnost mohla účinně uplatnit svá práva. Pokud nebude možné uvedené nedostatky objektivně a přezkoumatelně odstranit, požaduji vypuštění akcelerační oblasti AOV47 – Bukovec a souvisejícího územního opatření z návrhu Změny č. 2 Územního rozvojového plánu ČR. Zdroje: UNITED NATIONS ECONOMIC COMMISSION FOR EUROPE (UNECE). Aarhus Convention – Convention on Access to Information, Public Participation in Decision-making and Access to Justice in Environmental Matters [online]. Aarhus, 1998. Dostupné z: https://unece.org/environment-policy/public-participation/aarhus-convention/text. [cit. 15. 5. 2026]. INTERNATIONAL ASSOCIATION FOR IMPACT ASSESSMENT (IAIA). Public Participation International Best Practice Principles [online]. Fargo: IAIA, 2006. Dostupné z: https://www.iaia.org/uploads/pdf/SP4.pdf. [cit. 15. 5. 2026].	

Poř.č.	Připomínkové místo	Číslo jednací	Článek	AO	Připomínka	Vyhodnocení
					PARTIDÁRIO, Maria do Rosário. Strategic Environmental Assessment Better Practice Guide [online]. Lisbon: Portuguese Environment Agency, 2012. Dostupné z: https://www.cbd.int/doc/meetings/mar/soiws-2015-03/other/soiws-2015-03-sea-guidance-en.pdf. [cit. 15. 5. 2026]. EVROPSKÝ PARLAMENT A RADA EU. Směrnice 2001/42/ES o posuzování vlivů některých plánů a programů na životní prostředí [online]. Dostupné z: https://eur-lex.europa.eu/legal-content/CS/TXT/?uri=CELEX%3A32001L0042&. [cit. 15. 5. 2026]. **7.3 Nepřezkoumatelnost Dokumentace SEA i návrhu územního opatření** ##### 7.3.1 Nepřezkoumatelnost z důvodu vysoké míry modelovosti a neurčitosti záměru Dokumentace SEA je založena převážně na modelovém a schematickém vyhodnocení budoucích záměrů, aniž by byly známy konkrétní technické parametry, přesné umístění staveb, skutečné výšky zařízení, rozsah doprovodné infrastruktury nebo alespoň obecná podoba navazujících zásahů do území. V Odůvodnění akcelerační oblasti AOV47 – Bukovec dokumentace pracuje s maximálním instalovaným výkonem 115,5 MW, s předpokládaným maximálním počtem 33 větrných elektráren a s orientačními odstupy mezi jednotlivými zařízeními přibližně 750 m. Tyto údaje jsou však pouze obecnými odhady a nejsou závazně promítnuty do konkrétního prostorového řešení záměru. SEA současně neobsahuje přesné rozmístění jednotlivých větrných elektráren, konkrétní trasování komunikací a kabelových vedení, rozsah manipulačních ploch, umístění rozvoden a bateriových úložišť, rozsah kácení ani obecný model rozsahu terénních úprav. **Dokumentace tak pracuje pouze s hypotetickým scénářem budoucí výstavby, který se může od skutečné realizace zásadně lišit. Posouzení vlivů je tak založeno na hypotetickém scénáři, který se může od reálného provedení záměru zásadně lišit. Takový postup neumožňuje ověřit správnost závěrů dokumentace ani přezkoumat přiměřenost navrženého řešení. Současně platí, že požadavky SEA mají být realizovatelné nástroji územního plánování, což nelze splnit v případě tohoto postupu.** Tento nedostatek je v rozporu s požadavky na přezkoumatelnost opatření obecné povahy podle § 172 zákona č. 500/2004 Sb., správní řád. **Důsledkem je, že nelze spolehlivě posoudit dopady záměru ani přezkoumat zákonnost jeho vymezení.** Dokumentace současně připouští, že nejsou známy konkrétní parametry budoucích záměrů, zejména skutečný počet zařízení, jejich poloha, technické řešení ani rozsah související infrastruktury. Přesto však dospívá k jednoznačným závěrům o přijatelnosti navrženého řešení a vytváří podklad pro následné zjednodušené povolovací procesy. Vzniká tak rozpor mezi koncepční úrovní podkladů a mírou jistoty výsledného hodnocení. Obecné strategické hodnocení nemůže nahrazovat podrobné projektové posouzení konkrétních vlivů. Za situace, kdy nejsou známy základní parametry budoucí výstavby, nelze předpokládat, že byly skutečné dopady řádně posouzeny. V důsledku této neurčitosti není možné objektivně vyhodnotit skutečné dopady návrhu na krajinný ráz, obyvatelstvo, hlukovou zátěž, biodiverzitu, kumulaci vlivů ani rozsah zásahů do krajiny a infrastruktury. Metodika OECD (2006) současně potvrzuje, že SEA musí pracovat s dostatečně konkrétními podklady umožňujícími identifikaci skutečných environmentálních konfliktů a posouzení variant řešení. Příliš obecné nebo neurčité koncepce podle metodiky významně oslabují přezkoumatelnost SEA a zvyšují riziko podhodnocení environmentálních dopadů. Rada Jihočeského kraje ve své připomínce k návrhu Změny č. 2 Územního rozvojového plánu (2026) současně výslovně uvedla, že navrhované akcelerační oblasti *„nesplňují elementární požadavky na územní, environmentální ani technicko-infrastrukturní prověření, postrádají jasně definované cíle, nejsou výsledkem analyticky podložené koncepce a nejsou zpracovány v míře podrobnosti odpovídající závažnosti jejich dopadů na rozvoj území“*. Manuál SEA Ministerstva životního prostředí (2025) současně uvádí, že SEA **musí být zpracována v takové míře podrobnosti, která umožní přezkoumatelný postup hodnocení významných vlivů a stanovení konkrétních podmínek pro ochranu životního prostředí a veřejných zájmů. Metodika současně zdůrazňuje, že hodnocení musí vycházet z dostatečně určitých a prostorově identifikovatelných podkladů, které umožní objektivní posouzení skutečných střetů v území a transparentní vyhodnocení variant řešení.** V případě AOV47 – Bukovec však SEA pracuje pouze s modelovým a neurčitým scénářem budoucí výstavby bez konkrétního rozmístění zařízení, jejich prostorového řešení, realistického rozvržení ani znalosti skutečných technických parametrů budoucích větrných elektráren a související infrastruktury. Dokumentace proto neumožňuje přezkoumatelným	

Poř.č.	Připomínkové místo	Číslo jednací	Článek	AO	Připomínka	Vyhodnocení
					způsobem ověřit správnost závěrů SEA ani objektivně posoudit skutečné dopady návrhu na krajinu, obyvatelstvo a životní prostředí. Dokumentace SEA neumožňuje spolehlivě posoudit reálné dopady konkrétní budoucí výstavby ani objektivně přezkoumat správnost závěrů dokumentace a přiměřenost navrženého řešení. Takový postup je v rozporu se směrnicí Evropského parlamentu a Rady 2001/42/ES o posuzování vlivů některých plánů a programů na životní prostředí, která požaduje dostatečně konkrétní vyhodnocení významných vlivů koncepce na životní prostředí. Současně je návrh v rozporu se zákonem č. 100/2001 Sb., o posuzování vlivů na životní prostředí, protože bez konkrétního prostorového a technického řešení nelze objektivně posoudit skutečné dopady návrhu. Návrh je dále v rozporu s § 172 zákona č. 500/2004 Sb., správní řád, který vyžaduje řádné, srozumitelné a přezkoumatelné odůvodnění opatření obecné povahy. Dokumentace je proto v této části nepřezkoumatelná. Návrh řešení: Požaduji doplnění konkrétních technických parametrů budoucích zařízení, přesného prostorového vymezení budoucí výstavby, trasování související infrastruktury, vyhodnocení rozsahu terénních úprav a zásahů do krajiny a doplnění variantního hodnocení skutečných environmentálních dopadů konkrétní budoucí výstavby již ve fázi SEA. Současně požaduji doplnění konkrétního prostorového řešení akcelerační oblasti, které umožní objektivně posoudit skutečné dopady návrhu na krajinu, obyvatelstvo, infrastrukturu a životní prostředí. Pokud nebude možné uvedené nedostatky objektivně a přezkoumatelně odstranit, požaduji vypuštění akcelerační oblasti AOV47 – Bukovec a souvisejícího územního opatření z návrhu Změny č. 2 Územního rozvojového plánu ČR. Zdroje: OECD. Applying Strategic Environmental Assessment – Good Practice Guidance for Development Co-operation [online]. Paris: OECD Publishing, 2006. Dostupné z: https://www.oecd.org/content/dam/oecd/en/publications/reports/2006/11/applying-strategic-environmental-assessment_g1gh7333/9789264026582-en.pdf. [cit. 15. 5. 2026]. KRAJSKÝ ÚŘAD JIHOČESKÝ KRAJ. Připomínka k návrhu Změny č. 2 Územního rozvojového plánu. Č.j. KUJCK 63642/2026, 14. 5. 2026. MINISTERSTVO ŽIVOTNÍHO PROSTŘEDÍ. MANUÁL SEA – Vyhodnocení vlivů územně plánovací dokumentace na životní prostředí a další souvislosti [online]. Praha: MŽP, 2025. Dostupné z: https://portal.cenia.cz/eiasea/dokumenty/dokumentSoubor/2244/Vyhodnocení%20vlivů%20ÚPD%20na%20%C5%BEivotní%20prostředí%20a%20dalších%20souvislosti.pdf. [cit. 16. 5. 2026]. EVROPSKÝ PARLAMENT A RADA EU. Směrnice 2001/42/ES o posuzování vlivů některých plánů a programů na životní prostředí [online]. Dostupné z: https://eur-lex.europa.eu/legal-content/CS/TXT/?uri=CELEX:32001L0042. [cit. 15. 5. 2026]. ČESKÁ REPUBLIKA. Zákon č. 100/2001 Sb., o posuzování vlivů na životní prostředí [online]. Dostupné z: https://www.zakonyprolidi.cz/cs/2001-100. [cit. 15. 5. 2026]. ČESKÁ REPUBLIKA. Zákon č. 500/2004 Sb., správní řád [online]. Dostupné z: https://www.zakonyprolidi.cz/cs/2004-500. [cit. 16. 5. 2026]. **7.3.2 Nejistota modelových scénářů a absence preventivního přístupu** Dokumentace SEA pracuje s modelovými scénáři budoucí výstavby, avšak transparentně nevyhodnocuje míru nejistoty použitých předpokladů ani možné rozdíly mezi modelovým a reálným stavem budoucích projektů. SEA současně neobsahuje vyhodnocení limitů použitých modelů, analýzu nejistot použitých vstupních dat, konzervativní scénáře možných dopadů, varianty vyšší intenzity výstavby ani posouzení scénářů s vyšší koncentrací technické infrastruktury v území. Dokumentace rovněž nehodnotí možné rozdíly mezi modelovou a skutečnou podobou budoucích větrných elektráren, jejich doprovodné infrastruktury a reálného rozsahu zásahů do krajiny. Přesto SEA vyvozuje závěry o přijatelnosti dopadů návrhu na krajinu, obyvatelstvo, životní prostředí a veřejné zdraví. Metodika Partidário (2012) přitom potvrzuje, že SEA musí transparentně pracovat s nejistotami a omezeními modelových scénářů a že nejistoty nesmí vést k podhodnocení potenciálních dopadů návrhu. Publikace UNECE (2013) současně potvrzuje, že při vysoké neurčitosti budoucích parametrů projektů je nezbytné uplatňovat preventivní přístup a hodnotit i konzervativní scénáře možných vlivů.	

Poř.č.	Připomínkové místo	Číslo jednací	Článek	AO	Připomínka	Vyhodnocení
					Fischer a González (2021) dále uvádí, že nedostatečné zohlednění nejistot může vytvářet falešný dojem environmentální přijatelnosti koncepce a vést k podhodnocení kumulativních a synergických dopadů. SEA však s konzervativními scénáři nepracuje, transparentně nevyhodnocuje míru nejistoty použitých modelů a nehodnotí možné scénáře závažnějších dopadů budoucí výstavby. Dokumentace proto neumožňuje objektivně ověřit spolehlivost závěrů SEA ani přezkoumat, zda byly potenciální environmentální dopady vyhodnoceny dostatečně preventivním způsobem. Takový postup je v rozporu s principem prevence zakotveným v právu Evropské unie i v českém právu ochrany životního prostředí. Současně je návrh v rozporu se směrnicí Evropského parlamentu a Rady 2001/42/ES, která požaduje objektivní a **dostatečně spolehlivé** vyhodnocení významných vlivů koncepce na životní prostředí. Dokumentace je proto v této části nepřezkoumatelná. Návrh řešení: Požaduji doplnění transparentního vyhodnocení nejistot použitých modelů, zpracování konzervativních scénářů možných dopadů, vyhodnocení variant vyšší intenzity zásahů a doplnění limitů a přesnosti použitých modelových metod. Současně požaduji doplnění preventivního hodnocení potenciálně závažnějších scénářů budoucí výstavby, včetně scénářů vyšší koncentrace infrastruktury a intenzivnějších zásahů do krajiny a životního prostředí. Pokud nebude možné uvedené nedostatky objektivně a přezkoumatelně odstranit, požaduji vypuštění akcelerační oblasti AOV47 – Bukovec a souvisejícího územního opatření z návrhu Změny č. 2 Územního rozvojového plánu ČR. Zdroje: PARTIDÁRIO, Maria do Rosário. Strategic Environmental Assessment Better Practice Guide [online]. Lisbon: Portuguese Environment Agency, 2012. Dostupné z: https://www.cbd.int/doc/meetings/mar/soiws-2015-03/other/soiws-2015-03-sea-guidance-en.pdf. [cit. 15. 5. 2026]. UNITED NATIONS ECONOMIC COMMISSION FOR EUROPE (UNECE). Benefits of a Strategic Environmental Assessment [online]. Geneva: UNECE, 2013. Dostupné z: https://unece.org/DAM/env/eia/documents/SEAguides/Benefits_SEA_English.pdf. [cit. 15. 5. 2026]. FISCHER, Thomas B.; GONZÁLEZ, Ainhoa (eds.). Handbook on Strategic Environmental Assessment [online]. Cheltenham: Edward Elgar Publishing, 2021. Dostupné z: https://www.elgaronline.com/edcollbook-oa/book/9781789909937/9781789909937.pdf. [cit. 15. 5. 2026]. EVROPSKÝ PARLAMENT A RADA EU. Směrnice 2001/42/ES o posuzování vlivů některých plánů a programů na životní prostředí [online]. Dostupné z: https://eur-lex.europa.eu/legal-content/CS/TXT/?uri=CELEX:32001L0042. [cit. 15. 5. 2026]. **7.3.3 Nepřezkoumatelnost kumulativních a synergických vlivů při neznámých parametrech budoucí výstavby** Dokumentace SEA deklaruje hodnocení kumulativních a synergických vlivů akcelerační oblasti AOV47 – Bukovec, avšak bez znalosti konkrétní podoby budoucích projektů není možné reálně posoudit skutečný rozsah těchto dopadů. SEA současně nezná konečné rozmístění větrných elektráren, skutečné výšky turbín, rozsah doprovodné infrastruktury, trasování komunikací a kabelových vedení, rozsah terénních úprav ani časové souběhy jednotlivých projektů. Dokumentace rovněž nehodnotí různé scénáře intenzity výstavby ani možné varianty koncentrace technické infrastruktury v širším území. Přesto SEA vyvozuje závěry o přijatelnosti kumulativních a synergických vlivů návrhu na krajinu, obyvatelstvo, životní prostředí a veřejné zdraví. Metodiky OECD (2006) a Fischer a González (2021) přitom potvrzují, že SEA má být hlavním nástrojem pro identifikaci regionálních a synergických vlivů, které nelze efektivně řešit izolovaně v jednotlivých projektových řízeních. Metodika Impact Assessment Agency of Canada současně potvrzuje, že spolehlivé hodnocení kumulativních a synergických vlivů vyžaduje konkrétní prostorová data, realistické scénáře budoucí výstavby, znalost technických parametrů a vyhodnocení časových souběhů jednotlivých projektů. SEA však nepracuje s realistickými scénáři budoucí výstavby a neobsahuje regionální model skutečných kumulativních a synergických dopadů.	

Poř.č.	Připomínkové místo	Číslo jednací	Článek	AO	Připomínka	Vyhodnocení
					Dokumentace proto neumožňuje odborně spolehlivé vyhodnocení skutečných kumulativních vlivů návrhu ani objektivní přezkum správnosti závěrů SEA. Takový postup je v rozporu se směrnicí Evropského parlamentu a Rady 2001/42/ES, která výslovně požaduje hodnocení kumulativních a synergických vlivů koncepce na životní prostředí. Současně je návrh v rozporu s principem prevence environmentálních škod a s požadavkem objektivního a přezkoumatelného hodnocení vlivů na životní prostředí. Dokumentace je proto v této části nepřezkoumatelná. Návrh řešení: Požaduji doplnění realistických scénářů budoucí výstavby, konkretizaci prostorového rozmístění zařízení a infrastruktury, vyhodnocení časových souběhů jednotlivých projektů a zpracování scénářů různých intenzit výstavby. Současně požaduji doplnění skutečného regionálního modelu kumulativních a synergických vlivů, který umožní objektivně posoudit reálné dopady návrhu na krajinu, obyvatelstvo, životní prostředí a veřejné zdraví. Pokud nebude možné uvedené nedostatky objektivně a přezkoumatelně odstranit, požaduji vypuštění akcelerační oblasti AOV47 – Bukovec a souvisejícího územního opatření z návrhu Změny č. 2 Územního rozvojového plánu ČR. Zdroje: OECD. Applying Strategic Environmental Assessment – Good Practice Guidance for Development Co-operation [online]. Paris: OECD Publishing, 2006. Dostupné z: https://www.oecd.org/content/dam/oecd/en/publications/reports/2006/11/applying-strategic-environmental-assessment_g1gh7333/9789264026582-en.pdf. [cit. 15. 5. 2026]. FISCHER, Thomas B.; GONZÁLEZ, Ainhoa (eds.). Handbook on Strategic Environmental Assessment [online]. Cheltenham: Edward Elgar Publishing, 2021. Dostupné z: https://www.elgaronline.com/edcollbook-oa/book/9781789909937/9781789909937.pdf. [cit. 15. 5. 2026]. IMPACT ASSESSMENT AGENCY OF CANADA. Technical Guidance for Assessing Cumulative Environmental Effects under the Canadian Environmental Assessment Act, 2012 [online]. Government of Canada, 2023. Dostupné z: https://www.canada.ca/en/impact-assessment-agency/services/policy-guidance/assessing-cumulative-environmental-effects-ceaa2012.html. [cit. 15. 5. 2026]. EVROPSKÝ PARLAMENT A RADA EU. Směrnice 2001/42/ES o posuzování vlivů některých plánů a programů na životní prostředí [online]. Dostupné z: https://eur-lex.europa.eu/legal-content/CS/TXT/?uri=CELEX:32001L0042. [cit. 15. 5. 2026]. **<u>7.3.4 Neurčitost technických parametrů a nemožnost objektivního posouzení vlivů na krajinu a veřejné zdraví</u>** Dokumentace SEA neobsahuje konkrétní technické parametry budoucích větrných elektráren, které jsou nezbytné pro objektivní posouzení jejich skutečných dopadů na krajinu, obyvatelstvo a veřejné zdraví. SEA současně neuvádí skutečné výšky jednotlivých větrných elektráren v konkrétních lokalitách, jejich skutečné nadmořské výšky, konečné typy zařízení, průměry rotorů, parametry nočního osvětlení, intenzitu a rozsah stroboskopického efektu, míru amplitudové modulace hluku ani parametry wake efektu a turbulence. Dokumentace sice stanoví, že výška větrných elektráren nesmí překročit 250 m měřeno od úrovně styku stožáru se základem po horní úvrať listů rotoru, neobsahuje však konkrétní umístění jednotlivých zařízení ani jejich skutečné nadmořské výšky. Současně dokumentace pracuje pouze s orientačními technickými parametry rotorů o průměru přibližně 140 až 160 m, aniž by byly známy konkrétní typy zařízení a jejich konečné technické parametry. V důsledku toho nelze objektivně vyhodnotit skutečnou výškovou dominanci staveb v krajině, rozsah viditelnosti, intenzitu shadow flickeru, dosah nočního osvětlení ani reálné dopady na obytné prostředí a krajinný ráz. Bez znalosti konkrétního umístění staveb a jejich nadmořské výšky současně nelze objektivně posoudit skutečné horizontové působení větrných elektráren, rozsah jejich viditelnosti v širším území ani míru vizuální dominance v krajině. Dokumentace přitom pouze obecně pracuje s modelovým scénářem budoucí výstavby, aniž by vyhodnotila, jak mohou různé technické varianty zařízení ovlivnit intenzitu hluku, světelné rušení, amplitudovou modulaci hluku, shadow flicker nebo kvalitu života obyvatel. Bez znalosti konkrétních technických parametrů však nelze objektivně posoudit skutečný rozsah hlukové zátěže, reálnou viditelnost zařízení v krajině, intenzitu nočního světelného rušení, rozsah shadow flickeru, amplitudovou modulaci hluku ani skutečné dopady na obyvatelstvo a krajinný ráz.	

Poř.č.	Připomínkové místo	Číslo jednací	Článek	AO	Připomínka	Vyhodnocení
					Studie Świdyńska et al. (2024) potvrzuje, že velikost rotorů a výška turbín zásadně ovlivňují vizuální dominanci staveb a subjektivní vnímání industrializace krajiny. Studie Blumendeller et al. (2021) současně potvrzuje, že amplitudová modulace hluku významně závisí na konkrétních technických parametrech zařízení a jejich rozmístění. Studie Haac et al. (2020) dále potvrzuje, že rozsah shadow flickeru, turbulence a vlivu turbulence v závětří (wake efektu) je silně závislý na výšce zařízení, délce rotorů a orientaci vůči obytné zástavbě. SEA však nezná konkrétní typy zařízení, skutečné nadmořské výšky jednotlivých větrných elektráren, konečné délky rotorů ani přesné odstupy od obytné zástavby, přesto vyvozuje závěry o přijatelnosti vlivů. Dokumentace tak neumožňuje objektivně posoudit skutečné dopady budoucí výstavby na krajinu, veřejné zdraví ani obytné prostředí. Dokumentace je proto v této části nepřezkoumatelná. Takový postup je v rozporu se směrnicí Evropského parlamentu a Rady 2001/42/ES, která požaduje objektivní a dostatečně konkrétní vyhodnocení významných vlivů koncepce na obyvatelstvo, krajinu a životní prostředí. Současně je návrh v rozporu s požadavkem přezkoumatelného odůvodnění opatření obecné povahy podle § 172 zákona č. 500/2004 Sb., správní řád. Návrh řešení: Požaduji doplnění konkrétních technických parametrů budoucích větrných elektráren, zejména jejich skutečných výšek, nadmořských výšek, parametrů rotorů, režimu nočního osvětlení a dalších provozních charakteristik nezbytných pro objektivní posouzení vlivů na krajinu, obyvatelstvo a veřejné zdraví. Současně požaduji doplnění konkrétního prostorového rozmístění zařízení a realistických modelů hlukových, vizuálních a světelných dopadů založených na konkrétních technických scénářích budoucí výstavby a vyhodnocení různých variant technického řešení. Pokud nebude možné uvedené nedostatky objektivně a přezkoumatelně odstranit, požaduji vypuštění akcelerační oblasti AOV47 – Bukovec a souvisejícího územního opatření z návrhu Změny č. 2 Územního rozvojového plánu ČR. Zdroje: ŚWIDYŃSKA, N. et al. Influence of Wind Turbines as Dominants in the Landscape [online]. Energies, 2024. Dostupné z: https://www.mdpi.com/1996-1073/17/3/640. [cit. 15. 5. 2026]. BLUMENDELLER, Markus et al. Amplitude modulation characteristics of wind turbine noise and their relevance for environmental noise assessment [online]. Applied Acoustics, 2021. Dostupné z: https://doi.org/10.1016/j.apacoust.2021.107991. [cit. 15. 5. 2026]. HAAC, Tuomas et al. Wind turbine wake effects and implications for environmental noise propagation [online]. Renewable Energy, 2020. Dostupné z: https://doi.org/10.1016/j.renene.2020.02.090. [cit. 15. 5. 2026]. EVROPSKÝ PARLAMENT A RADA EU. Směrnice 2001/42/ES o posuzování vlivů některých plánů a programů na životní prostředí [online]. Dostupné z: https://eur-lex.europa.eu/legal-content/CS/TXT/?uri=CELEX:32001L0042. [cit. 15. 5. 2026]. [250] ČESKÁ REPUBLIKA. Zákon č. 500/2004 Sb., správní řád [online]. Dostupné z: https://www.zakonyprolidi.cz/cs/2004-500. [cit. 16. 5. 2026]. **7.3.5 Absence modelu výstavby VTE** Současně dokumentace SEA ani UO neobsahuje žádný alespoň **obecný model způsob zakládání VTE vysoké 250m ani její celkové výstavby**, nezbytně nutný k posouzení jeho vlivu na předmět hodnocení SEA. Návrh řešení: Požaduji doplnění konkrétních technických parametrů modelové výstavby budoucích větrných elektráren o výšce 250 m, a jejich doprovodných staveb zejména požadavky takové výstavby na spotřebu betonu, kvalitu komunikací a dimenze připojení VVN, atd. Pokud nebude možné uvedené nedostatky objektivně a přezkoumatelně odstranit, požaduji vypuštění akcelerační oblasti AOV47 – Bukovec a souvisejícího územního opatření z návrhu Změny č. 2 Územního rozvojového plánu ČR. **7.4 Nedostatečnost podmínek a zmírňujících opatření** **7.4.1 Nedostatečně konkrétní a nevynutitelné zmírňující opatření** Podmínky a opatření mají vůči ustanovením zákona o ochraně přírody **nespecifický charakter**, tj. nelze určit, vůči kterým chráněným zájmům jsou podmínky postaveny.	

Poř.č.	Připomínkové místo	Číslo jednací	Článek	AO	Připomínka	Vyhodnocení
					Podmínky reprodukují zákon, což nemusí být nutně na škodu (zdůrazňovací charakter podmínky), ale jen v těch případech, v nichž není větší riziko poškození přírody a krajiny (např. podmínka umístění staveb 8 m od břehové hrany parafrázuje volně ust. § 49 odst. 2 vodního zákona), kácení dřevin v období vegetačního klidu (to je přece standard….). **Podmínky jsou schematické** – z celkem 281 podmínek ve 14 AO navrhovaných v Kraji Vysočina **je jen 31 specifických vzhledem k předmětům ochrany v širokém smyslu nebo konkrétním územním poměrům v AO**. Většina podmínek je určena obecně bez ohledu na poměry v konkrétní AO (odpuzovače pro ptáky, barvy nátěrů, náhrady poškozených biotopů, atd.) **Jde o nezmírňující a nefunkční podmínky – výška VTE 250 m nemá zmírňující charakter vůči vizuálnímu působení VTE**, jestliže nejvyšší vyráběné mají 285 m a zároveň nejsou rozdíly mezi viditelností větších výškových odstupů. **Jde o podmínky nesplnitelné – různé požadavky na vizuální bezkontaktnost s krajinnými dominantami, neumísťovat do míst interakční zeleně (když tato zabírá celou AO)**, omezování provozu v době orby a sklizně se nepotkává s realitou (tj. reálnými možnostmi přenosu informací, odstávka několik měsíců), apod. **Podmínky následných monitoringů, průzkumů a vyhodnocování, apod. jsou nefunkční – to by v kombinaci s mizernou přípravou vedlo ke značné nejistotě pro investory. Zastavovat či omezovat provoz takto nákladných staveb by vyvolával zbytečné soudní spory.** Podmínky mají obsah typově „ve svazcích" podle toho, které (ne)autorizované osoby se na vzniku návrhu územního opatření podílely, tj. nevychází se z potřeb ochrany v konkrétní AO. Tyto nesrovnalosti předkladatel neodstranil. Podmínky týkající se ZÚR jsou citovány účelově, tj. **nejsou uvedeny rozpory návrhů se ZÚR.** **Podmínky mají být realizovány jen v AO, což je zcela nedostatečné vzhledem k vizuálním vlivům VTE, k vlivům na VKP** (AO jsou velmi často na rozvodích, horních tocích, apod), hledání prostor pro náhradní biotopy, apod. **Podmínky jsou neurčité a dávají možnost úvahy investorovi!** – uvození typu „pokud možno", „přednostně", apod. **Lze tedy shrnout, že podmínky a omezující opatření nemohou plnit řádně své funkce, tj. zaručit, že jinak protiprávní činnost nebo stav budou vyváženy tak, že umístění i provoz záměrů zákonný limit nepřekročí.** Metodika MŽP (2025) současně uvádí, že podmínky a zmírňující opatření musí být stanoveny individuálně pro každou jednotlivou akcelerační oblast a musí vycházet z limitů využití území, druhu OZE a předpokládaných dopadů na životní prostředí a veřejné zdraví. Pokud navržená opatření působí převážně jako obecně použitelné soubory doporučení bez zřejmé vazby ke konkrétním zjištěním v území, nelze ověřit, zda skutečně reagují na identifikovaná rizika dané lokality. Metodický postup Ministerstva životního prostředí pro akcelerační oblasti (2025) současně požaduje stanovení podmínek a zmírňujících opatření specificky pro každou jednotlivou akcelerační oblast na základě vyhodnocení konkrétních druhů, biotopů a identifikovaných rizik. V případě AOV47 – Bukovec však část navržených opatření působí jako obecně použitelné soubory doporučení bez zjevné vazby na konkrétní charakteristiky území. Dokumentace tak neumožňuje ověřit, zda opatření skutečně reagují na identifikované problémy dané lokality. Metodické doporučení MŽP (2025) vyžaduje, aby podmínky a zmírňující opatření byly formulovány s ohledem na specifické charakteristiky jednotlivých akceleračních oblastí. Dokumentace AOV47 však převážně používá obecné typové podmínky (výškové limity, barevnost staveb, obecné technické požadavky), aniž by prokázala jejich přímou vazbu na konkrétní identifikovaná rizika území Bukovec. Chybí vysvětlení, jak navržená opatření reagují na místní hydrogeologické, krajinné, biologické nebo sociální charakteristiky území. Metodika IAIA (2002) potvrzuje, že kvalitní SEA musí obsahovat jasně formulovaná, kontrolovatelná, odborně ověřitelná a prakticky realizovatelná opatření. Studie Cashmore et al. (2004) současně potvrzuje, že neurčitá a obecná zmírňující opatření (mitigací) významně snižují praktickou účinnost procesů SEA a EIA a často nevede k reálnému omezení dopadů projektů. SEA však nestanovuje konkrétní limity mnoha opatření, neobsahuje metodiky kontroly, neprokazuje reálnou vymahatelnost opatření a ponechává značnou část zmírňujících opatření až na budoucí projektovou dokumentaci.	

Poř.č.	Připomínkové místo	Číslo jednací	Článek	AO	Připomínka	Vyhodnocení
					Manuál SEA Ministerstva životního prostředí (2025) současně požaduje individuální posouzení navržených opatření a ověření jejich dostatečnosti ve vztahu ke konkrétním identifikovaným vlivům. Dokumentace SEA však současně identifikuje přetrvávající biologická, krajinná a další rizika a zároveň dochází k závěru, že navržená opatření jsou dostatečná a další opatření nejsou potřebná. Není však zřejmé, podle jakého odborného postupu nebo kritérií byla tato dostatečnost ověřena. Výsledný závěr proto není metodicky reprodukovatelný ani přezkoumatelný. Takový postup je v rozporu se směrnicí Evropského parlamentu a Rady 2001/42/ES, s požadavkem přezkoumatelnosti opatření obecné povahy podle § 172 zákona č. 500/2004 Sb., správní řád, s principem prevence a se současnými metodickými požadavky SEA na kontrolovatelná a vyhodnotitelná zmírňující opatření. Dokumentace SEA je proto v této části nepřezkoumatelná. Návrh řešení: Požaduji doplnění konkrétních, jednoznačně kontrolovatelných a právně vymahatelných zmírňujících opatření, stanovení přesných limitů, metodik kontroly a odpovědnosti za plnění podmínek, doplnění závazných mechanismů ověřování účinnosti zmírňujících opatření a přepracování SEA tak, aby zásadní environmentální opatření nebyla odkládána až do navazujících řízení. Pokud nebude možné uvedené nedostatky objektivně a přezkoumatelně odstranit, požaduji vypuštění akcelerační oblasti AOV47 – Bukovec a souvisejícího územního opatření z návrhu Změny č. 2 Územního rozvojového plánu ČR. Zdroje: INTERNATIONAL ASSOCIATION FOR IMPACT ASSESSMENT (IAIA). Strategic Environmental Assessment Performance Criteria [online]. Fargo: IAIA, 2002. Dostupné z: https://www.iaia.org/uploads/pdf/SP1.pdf. [cit. 17. 5. 2026]. MINISTERSTVO ŽIVOTNÍHO PROSTŘEDÍ. Metodika ke stanovování podmínek a zmírňujících opatření v návrhu územního opatření podle zákona č. 249/2025 Sb., o urychlení využívání některých obnovitelných zdrojů energie [online]. Praha: Ministerstvo životního prostředí, 2025. Dostupné z: https://mzp.gov.cz/system/files/2025-12/OSDE-metodika_ke_stanoveni_podminek_a_zmirnujicich_opatreni-20251212.pdf. [cit. 22. 5. 2026]. MINISTERSTVO ŽIVOTNÍHO PROSTŘEDÍ. Postup posouzení návrhu akcelerační oblasti a tvorby podkladů pro návrh územního opatření pro akcelerační oblast ve vztahu k výskytu volně žijících živočichů, plané rostoucích rostlin a přírodních stanovišť [online]. Praha: Ministerstvo životního prostředí, 2025. Dostupné z: https://mzp.gov.cz/system/files/2025-09/OSDE_Postup_posouzeni_akceleracnich_oblasti-09062025.pdf. [cit. 22. 5. 2026]. MINISTERSTVO ŽIVOTNÍHO PROSTŘEDÍ. Metodické doporučení Ministerstva životního prostředí ke zpracování vyhodnocení vlivů na životní prostředí pro územní opatření dle § 8 odst. 2 zákona č. 249/2025 Sb., o urychlení využívání některých obnovitelných zdrojů energie [online]. Praha: Ministerstvo životního prostředí, 2025. Dostupné z: https://portal.cenia.cz/eiasea/dokumenty/dokumentSoubor/2245/Metodické%20doporučení%20MŽP%20ke%20zpracování%20vyhodnocení%20SEA%20pro%20ÚO_final_15_12_25_pro_zveřejnění_IS_SEA.pdf. [cit. 22. 5. 2026]. CASHMORE, Matthew et al. The interminable issue of effectiveness: substantive purposes, outcomes and research challenges in the advancement of environmental impact assessment theory [online]. Impact Assessment and Project Appraisal, 2004. Dostupné z: https://www.tandfonline.com/doi/abs/10.3152/147154604781765860. [cit. 17. 5. 2026]. MINISTERSTVO ŽIVOTNÍHO PROSTŘEDÍ. MANUÁL SEA – Vyhodnocení vlivů územně plánovací dokumentace na životní prostředí a další souvislosti [online]. Praha: MŽP, 2025. Dostupné z: https://portal.cenia.cz/eiasea/dokumenty/dokumentSoubor/2244/Vyhodnocení%20vlivů%20ÚPD%20na%20%C5%BEivotní%20prostředí%20a%20dalších%20souvislosti.pdf. [cit. 16. 5. 2026]. EVROPSKÝ PARLAMENT A RADA EU. Směrnice 2001/42/ES o posuzování vlivů některých plánů a programů na životní prostředí [online]. Dostupné z: https://eur-lex.europa.eu/legal-content/CS/TXT/?uri=CELEX%3A32001L0042. [cit. 17. 5. 2026]. **<u>7.4.2 Absence metodiky hodnocení účinnosti mitigací a nepřezkoumatelnost bodového systému</u>** Dokumentace používá bodové hodnocení vlivů ve formě klasifikace „-1 / 0 / +1", aniž by byla doložena metodika tohoto hodnocení, jeho kritéria, prahové hodnoty nebo způsob převodu odborných zjištění do	

Poř.č.	Připomínkové místo	Číslo jednací	Článek	AO	Připomínka	Vyhodnocení
					výsledné klasifikace. Není zřejmé, zda jde o standardizovaný systém podle metodiky Ministerstva životního prostředí, autorizované SEA metodiky nebo pouze interní expertní odhad zpracovatele. Současně dokumentace nevysvětluje, co konkrétně znamená „mírně negativní" vliv, jaký je rozdíl mezi hodnotami „0" a „-1", jaké indikátory byly použity, jak byla určována významnost vlivů, ani jak byla zajištěna reprodukovatelnost hodnocení. SEA přitom současně tvrdí, že navržená zmírňující opatření jsou „dostatečná", aniž by bylo možné objektivně ověřit, podle jaké metodiky byla tato dostatečnost vyhodnocena. **Dokumentace neumožňuje ověřit, jakým způsobem byla stanovena účinnost jednotlivých opatření a jak byly jejich účinky převedeny do výsledného hodnocení.** Není zřejmé, podle jakých kritérií bylo určeno, že konkrétní opatření povede ke snížení nebo odstranění identifikovaných rizik. Dokumentace tak předpokládá účinnost opatření, aniž by předložila mechanismus, kterým má být této účinnosti dosaženo. Výsledný závěr proto není přezkoumatelný. **Manuál SEA Ministerstva životního prostředí (2025) současně požaduje doložení vazby mezi identifikovaným problémem, navrženým opatřením a jeho promítnutím do výsledné podoby návrhu. Z dokumentace však není zřejmé, jakým způsobem byly jednotlivé identifikované vlivy převedeny do konkrétních zmírňujících opatření ani jak byla následně posouzena jejich účinnost. Chybí tak transparentní návaznost mezi identifikací problému, návrhem opatření a výsledným závěrem o přijatelnosti.** **Metodika MŽP (2025) současně uvádí, že podmínky a zmírňující opatření musí být založeny na konkrétních podkladech, údajích o území a zjištěních SEA. Dokumentace však neumožňuje ověřit návaznost mezi identifikovaným problémem, navrženým opatřením a závěrem o jeho účinnosti. Není tedy zřejmé, jak byla účinnost jednotlivých opatření odborně ověřena.** Metodické doporučení MŽP (2025) předpokládá aktivní promítnutí výsledků SEA do konkrétních podmínek územního opatření. Dokumentace však u řady složek životního prostředí opakovaně konstatuje „bez dalšího návrhu dle SEA", aniž vysvětluje, jak byla ověřena dostatečnost již navržených opatření. Chybí metodika hodnocení účinnosti navržených mitigací a kritéria, podle nichž bylo rozhodnuto, že další opatření nejsou potřebná. Některá opatření deklarují zmírnění vlivů, aniž by bylo zřejmé, jak mají identifikovaný problém skutečně odstranit. Samotné stanovení technických parametrů nebo obecných omezení nemusí automaticky znamenat snížení vlivu na chráněné zájmy, pokud není prokázán mechanismus jejich působení. **Metodické materiály MŽP a MMR pro SEA (2015) přitom vyžadují transparentní, přezkoumatelné a metodicky doložené hodnocení vlivů včetně návrhu ukazatelů sledování vlivů a objektivního vyhodnocení významnosti dopadů.** Takový postup je v rozporu se zákonem č. 100/2001 Sb., o posuzování vlivů na životní prostředí, se směrnicí 2001/42/ES, s požadavkem transparentnosti a přezkoumatelnosti SEA, s metodickými doporučeními MŽP a MMR pro SEA (2015) a s principem právní jistoty. Dokumentace SEA je proto v této části nepřezkoumatelná. Návrh řešení: Požaduji doplnění kompletní metodiky bodového hodnocení vlivů, definice použitých klasifikačních stupňů, prahových hodnot a indikátorů významnosti, doložení metodiky převodu odborných závěrů do výsledného hodnocení a doplnění transparentního systému vyhodnocování účinnosti mitigací. Pokud nebude možné uvedené nedostatky objektivně a přezkoumatelně odstranit, požaduji vypuštění akcelerační oblasti AOV47 – Bukovec a souvisejícího územního opatření z návrhu Změny č. 2 Územního rozvojového plánu ČR. Zdroje: MINISTERSTVO ŽIVOTNÍHO PROSTŘEDÍ; MINISTERSTVO PRO MÍSTNÍ ROZVOJ. SEA – metodická doporučení pro vyhodnocení vlivů územně plánovací dokumentace na životní prostředí [online]. Praha: MŽP a MMR, 2015. Dostupné z: https://portal.cenia.cz/eiasea/dokumenty/sea_metodicka_doporuceni. [cit. 17. 5. 2026]. MINISTERSTVO ŽIVOTNÍHO PROSTŘEDÍ. MANUÁL SEA – Vyhodnocení vlivů územně plánovací dokumentace na životní prostředí a další souvislosti [online]. Praha: MŽP, 2025. Dostupné z: https://portal.cenia.cz/eiasea/dokumenty/dokumentSoubor/2244/Vyhodnocení%20vlivů%20ÚPD%20na%20%C5%BEivotní%20prostředí%20a%20dalších%20souvislosti.pdf. [cit. 16. 5. 2026]. MINISTERSTVO ŽIVOTNÍHO PROSTŘEDÍ. Metodika ke stanovování podmínek a zmírňujících opatření v návrhu územního opatření podle zákona č. 249/2025 Sb., o urychlení využívání některých obnovitelných zdrojů energie [online]. Praha: Ministerstvo životního prostředí, 2025. Dostupné z:	

Poř.č.	Připomínkové místo	Číslo jednací	Článek	AO	Připomínka	Vyhodnocení
					https://mzp.gov.cz/system/files/2025-12/OSDE-metodika_ke_stanoveni_podminek_a_zmirnujicich_opatreni-20251212.pdf. [cit. 22. 5. 2026]. MINISTERSTVO ŽIVOTNÍHO PROSTŘEDÍ. Metodické doporučení Ministerstva životního prostředí ke zpracování vyhodnocení vlivů na životní prostředí pro územní opatření dle § 8 odst. 2 zákona č. 249/2025 Sb., o urychlení využívání některých obnovitelných zdrojů energie [online]. Praha: Ministerstvo životního prostředí, 2025. Dostupné z: https://portal.cenia.cz/eiasea/dokumenty/dokumentSoubor/2245/Metodické%20doporučení%20MŽP%20ke%20zpracování%20vyhodnocení%20SEA%20pro%20ÚO_final_15_12_25_pro_zveřejnění_IS_SEA.pdf. [cit. 22. 5. 2026]. ČESKÁ REPUBLIKA. Zákon č. 100/2001 Sb., o posuzování vlivů na životní prostředí [online]. Dostupné z: https://www.zakonyprolidi.cz/cs/2001-100. [cit. 17. 5. 2026]. EVROPSKÝ PARLAMENT A RADA EU. Směrnice 2001/42/ES o posuzování vlivů některých plánů a programů na životní prostředí [online]. Dostupné z: https://eur-lex.europa.eu/legal-content/CS/TXT/?uri=CELEX%3A32001L0042. [cit. 17. 5. 2026]. **7.4.3 Nedostatečně prokázaná účinnost opatření pro ochranu biodiverzity** Dokumentace SEA předpokládá, že negativní dopady na biodiverzitu budou dostatečně zmírněny pomocí standardních opatření, avšak neprokazuje jejich skutečnou účinnost v podmínkách konkrétního území. Návrh akcelerační oblasti AOV47 – Bukovec je proto v rozporu s principem prevence a požadavkem objektivního vyhodnocení biologických rizik. **Navržená biologická opatření nepředstavují skutečný mechanismus odstranění identifikovaných vlivů, ale pouze obecné deklarace nebo reprodukci již existujících zákonných povinností. Opatření mají převážně obecný charakter a neprokazují vztah ke konkrétním biologickým poměrům území. Použití stejných typů opatření napříč různými akceleračními oblastmi vytváří pochybnosti, zda vycházejí z potřeb konkrétní lokality nebo pouze z univerzálního metodického schématu. Některá opatření předpokládají podmínky, jejichž reálné splnění nemusí být technicky nebo provozně možné. Pokud není doložena reálná proveditelnost opatření, nelze současně předpokládat jejich účinnost.** Studie Thaxter et al. (2017) potvrzuje, že mortalita ptáků a netopýrů závisí na celé řadě druhově specifických a prostorových faktorů a že přesná predikce skutečných dopadů bývá velmi obtížná. Studie May et al. (2020) dále potvrzuje, že i u slibných mitigací zůstává účinnost silně závislá na konkrétní lokalitě, druhovém složení a dlouhodobém monitoringu. Studie Arnett et al. (2005) současně potvrzuje, že mortalita netopýrů zůstává významným problémem i při aplikaci standardních zmírňujících opatření. SEA však neprokazuje účinnost opatření v konkrétních podmínkách území, neobsahuje detailní systém adaptivního managementu, nehodnotí scénáře selhání mitigací, neřeší dostatečně kumulativní mortalitu ani neprokazuje dlouhodobou stabilitu ochranných opatření. Metodický postup MŽP (2025) pro akcelerační oblasti současně požaduje hodnocení významnosti biologických dopadů na základě citlivosti druhů, významnosti jejich výskytu, intenzity ovlivnění, pravděpodobnosti vzniku, vratnosti a délky trvání dopadů. Dokumentace však neumožňuje ověřit, zda byly tyto parametry u jednotlivých druhů skutečně vyhodnoceny a jak byly převedeny do závěru o dostatečnosti navržených opatření. Dokumentace proto není v souladu se současnými vědeckými poznatky o nejistotách mitigace biologických dopadů větrných elektráren. Takový postup je v rozporu s principem prevence a předběžné opatrnosti, se směrnicí 2001/42/ES, se zákonem č. 114/1992 Sb., o ochraně přírody a krajiny a se současnými vědeckými poznatky o ochraně biodiverzity při rozvoji větrné energetiky. Dokumentace SEA je proto v této části nepřezkoumatelná. Návrh řešení: Požaduji doplnění detailního vyhodnocení účinnosti biologických mitigací v konkrétních podmínkách území, zpracování adaptivního managementu pro ochranu ptáků a netopýrů, vyhodnocení scénářů selhání zmírňujících opatření a doplnění dlouhodobého monitoringu kumulativní mortality a populačních dopadů chráněných druhů. Pokud nebude možné uvedené nedostatky objektivně a přezkoumatelně odstranit, požaduji vypuštění akcelerační oblasti AOV47 – Bukovec a souvisejícího územního opatření z návrhu Změny rozvojového plánu ČR. Zdroje:	

Poř.č.	Připomínkové místo	Číslo jednací	Článek	AO	Připomínka	Vyhodnocení
					THAXTER, C. B. et al. Bird and bat species' global vulnerability to collision mortality at wind farms revealed through a trait-based assessment [online]. Proceedings of the Royal Society B, 2017. Dostupné z: https://royalsocietypublishing.org/doi/10.1098/rspb.2017.0829. [cit. 17. 5. 2026]. MAY, Roel et al. Paint it black: Efficacy of increased wind turbine rotor blade visibility to reduce avian fatalities [online]. Ecology and Evolution, 2020. Dostupné z: https://onlinelibrary.wiley.com/doi/10.1002/ece3.6592. [cit. 17. 5. 2026]. ARNETT, Edward B. et al. Relationships between bats and wind turbines in Pennsylvania and West Virginia [online]. Bat Conservation International, 2005. Dostupné z: https://digitalcommons.unl.edu/cgi/viewcontent.cgi?article=1009&context=bioscifacpub. [cit. 17. 5. 2026]. EVROPSKÝ PARLAMENT A RADA EU. Směrnice 2001/42/ES o posuzování vlivů některých plánů a programů na životní prostředí [online]. Dostupné z: https://eur-lex.europa.eu/legal-content/CS/TXT/?uri=CELEX%3A32001L0042. [cit. 17. 5. 2026]. MINISTERSTVO ŽIVOTNÍHO PROSTŘEDÍ. Postup posouzení návrhu akcelerační oblasti a tvorby podkladů pro návrh územního opatření pro akcelerační oblast ve vztahu k výskytu volně žijících živočichů, plané rostoucích rostlin a přírodních stanovišť [online]. Praha: Ministerstvo životního prostředí, 2025. Dostupné z: https://mzp.gov.cz/system/files/2025-09/OSDE_Postup_posouzeni_akceleracnich_oblasti-09062025.pdf. [cit. 22. 5. 2026]. ČESKÁ REPUBLIKA. Zákon č. 114/1992 Sb., o ochraně přírody a krajiny [online]. Dostupné z: https://www.zakonyprolidi.cz/cs/1992-114. [cit. 17. 5. 2026]. **7.4.4 Nedostatečnost monitoringu a absence adaptivního managementu** Dokumentace SEA předpokládá budoucí monitoring dopadů, avšak neobsahuje detailní systém dlouhodobého adaptivního managementu ani jasně definované mechanismy reakce na zjištěné negativní vlivy. Návrh akcelerační oblasti AOV47 – Bukovec je proto v rozporu se současnými principy adaptivního environmentálního managementu. **Monitoring nepředstavuje zmírňující opatření, ale pouze nástroj následného ověřování stavu. Pokud dokumentace řeší nejistoty prostřednictvím budoucích průzkumů, sledování a následného vyhodnocování, přenáší fakticky řešení problému do budoucnosti namísto jeho současného posouzení. Monitoring nemůže nahrazovat princip předběžné opatrnosti.** **Rozsáhlé využívání následných monitoringů může vytvářet stav dlouhodobé nejistoty, protože skutečný rozsah omezení provozu nebo dodatečných opatření není znám v okamžiku schvalování návrhu. Dokumentace tak nepředkládá stabilní a předvídatelný mechanismus ochrany identifikovaných zájmů.** Studie Canter a Ross (2010) potvrzuje, že monitoring bez předem definovaných adaptačních mechanismů často nevede k reálnému omezení dopadů. Studie Arts et al. (2001) dále potvrzuje, že samotný monitoring není dostačující, pokud nejsou předem definovány spouštěcí limity, korekční opatření, povinnost úpravy provozu a mechanismy zastavení činnosti při překročení limitů. Metodika OECD (2008) současně potvrzuje, že účinný adaptivní management musí pracovat s průběžným vyhodnocováním dopadů a možností změny opatření podle nových poznatků. Metodické podklady MŽP a MMR pro SEA (2015) současně výslovně požadují návrh ukazatelů pro sledování vlivů a systém průběžného vyhodnocování dopadů koncepce. SEA však nestanovuje jasné adaptační mechanismy, neobsahuje konkrétní spouštěcí limity, neřeší scénáře neúspěšných zmírňujících opatření, nepředpokládá možnost omezení nebo zastavení provozu při významných dopadech ani neobsahuje závazný systém reakce na negativní vývoj stavu území. Dokumentace proto neodpovídá současným principům adaptivního environmentálního managementu. Takový postup je v rozporu se směrnicí 2001/42/ES, se zákonem č. 100/2001 Sb., o posuzování vlivů na životní prostředí, s metodickými doporučeními MŽP a MMR pro SEA (2015), s principem prevence a předběžné opatrnosti, a se současnými odbornými standardy adaptivního environmentálního managementu. Dokumentace SEA je proto v této části nepřezkoumatelná. Návrh řešení: Požaduji doplnění detailního systému dlouhodobého adaptivního managementu, stanovení konkrétních spouštěcích limitů a korekčních opatření, doplnění mechanismů omezení nebo zastavení provozu při překročení limitů a zpracování závazného systému průběžného vyhodnocování účinnosti mitigací a reakce na nově zjištěné environmentální dopady.	

Poř.č.	Připomínkové místo	Číslo jednací	Článek	AO	Připomínka	Vyhodnocení
					Pokud nebude možné uvedené nedostatky objektivně a přezkoumatelně odstranit, požaduji vypuštění akcelerační oblasti AOV47 – Bukovec a souvisejícího územního opatření z návrhu Změny č. 2 Územního rozvojového plánu ČR. Zdroje: CANTER, Larry; ROSS, Bill. State of practice of cumulative effects assessment and management: the good, the bad and the ugly [online]. Impact Assessment and Project Appraisal, 2010. Dostupné z: https://www.tandfonline.com/doi/abs/10.3152/146155110X12838715793200. [cit. 17. 5. 2026]. ARTS, Jos et al. Environmental Impact Assessment Follow-up: Good Practice and Future Directions [online]. Impact Assessment and Project Appraisal, 2001. Dostupné z: https://www.tandfonline.com/doi/abs/10.3152/147154601781767014. [cit. 17. 5. 2026]. OECD. Strategic Environmental Assessment and Adaptation to Climate Change [online]. 2008. Dostupné z: https://www.oecd.org/environment/environment-development/42344381.pdf. [cit. 17. 5. 2026]. MINISTERSTVO ŽIVOTNÍHO PROSTŘEDÍ; MINISTERSTVO PRO MÍSTNÍ ROZVOJ. SEA – metodická doporučení pro vyhodnocení vlivů územně plánovací dokumentace na životní prostředí [online]. Praha: MŽP a MMR, 2015. Dostupné z: https://portal.cenia.cz/eiasea/dokumenty/sea_metodicka_doporuceni. [cit. 17. 5. 2026]. EVROPSKÝ PARLAMENT A RADA EU. Směrnice 2001/42/ES o posuzování vlivů některých plánů a programů na životní prostředí [online]. Dostupné z: https://eur-lex.europa.eu/legal-content/CS/TXT/?uri=CELEX%3A32001L0042. [cit. 17. 5. 2026]. ČESKÁ REPUBLIKA. Zákon č. 100/2001 Sb., o posuzování vlivů na životní prostředí a o změně některých souvisejících zákonů (zákon o posuzování vlivů na životní prostředí) [online]. Dostupné z: https://www.zakonyprolidi.cz/cs/2001-100. [cit. 17. 5. 2026]. **7.5 Vnitřní rozpory v hodnocení kumulativních a synergických vlivů a nedostatečnost monitoringu** **<u>7.5.1 Vnitřní rozpor mezi identifikovanými riziky a závěrem o přijatelnosti</u>** a) Vyhodnocení vlivů na udržitelný rozvoj území (SEA) v části věnované kumulativním a synergickým vlivům uvádí, že v území *„nebyly identifikovány žádné potenciální kumulativní ani synergické vlivy"*, současně však výslovně připouští kumulaci s dalšími navrhovanými akceleračními oblastmi na Táborsku a Pelhřimovsku. Dokumentace dále uvádí předpoklad kumulace vlivů na krajinný ráz a vizuální charakteristiky území, který následně hodnotí jako mírně negativní (-1) při dlouhodobém a trvalém působení. Dokumentace současně navrhuje zmírňující opatření, zejména omezení výšky větrných elektráren a podmínky pro vedlejší stavby, a uzavírá, že tato opatření jsou „dostatečná" a „adekvátní". b) Pořizovatel sám připouští existenci kumulativních vlivů, dlouhodobých změn krajinného rázu a souběhu dalších akceleračních oblastí. Dokumentace však neobsahuje: ➢ objektivní kritéria přijatelnosti kumulativních vlivů, ➢ stanovení limitů únosného zatížení území, ➢ metodiku převodu identifikovaných rizik do výsledného bodového hodnocení, ➢ regionální model souběhu více akceleračních oblastí, ➢ odborné zdůvodnění, proč byly identifikované střety hodnoceny jako přijatelné. Dokumentace tak identifikuje existenci rizik, avšak neprokazuje logický postup, kterým bylo dosaženo výsledného závěru. Manuál SEA Ministerstva životního prostředí (2025) vyžaduje, aby mezi identifikovanými vlivy, navrženými opatřeními a výsledným závěrem existovala transparentní a přezkoumatelná logická návaznost. Dokumentace však současně připouští existenci přetrvávajících negativních vlivů, navrhuje opatření k jejich omezení a současně bez dalšího metodického zdůvodnění dochází k závěru o přijatelnosti návrhu. Není proto zřejmé, jakým způsobem byl z identifikovaných rizik odvozen výsledný závěr. Metodický postup MŽP (2025) pro akcelerační oblasti současně předpokládá přehledné propojení identifikovaných dopadů s jejich významností a se závěrečným vyhodnocením území. Dokumentace AOV47 – Bukovec však neumožňuje ověřit, jakým způsobem byly identifikované biologické a krajinné střety převedeny do výsledného závěru o přijatelnosti návrhu.	

Poř.č.	Připomínkové místo	Číslo jednací	Článek	AO	Připomínka	Vyhodnocení
					Metodika MŽP (2025) současně předpokládá, že předpokládané dopady budou určeny na základě údajů o území a výsledků SEA a následně převedeny do konkrétních podmínek a zmírňujících opatření. Z dokumentace však není zřejmé, jakým způsobem byla identifikovaná rizika převedena do výsledného závěru o přijatelnosti návrhu. Metodické doporučení MŽP (2025) požaduje jednotný a přezkoumatelný postup vyhodnocení SEA založený na logicky konzistentním hodnocení identifikovaných vlivů a na řádném promítnutí výsledků posouzení do závěrů dokumentace. Současně předpokládá, že SEA bude plnit preventivní funkci a umožní jednoznačně ověřit, z jakých odborných podkladů a úvah jednotlivé závěry vycházejí. Posouzení proto neumožňuje objektivně ověřit správnost výsledného hodnocení. c) Pořizovatel sám uvádí, že nebyly identifikovány kumulativní ani synergické vlivy. Současně však výslovně připouští kumulaci s dalšími navrhovanými akceleračními oblastmi a připouští dlouhodobé negativní vlivy na krajinný ráz. Obě tvrzení nemohou současně obstát. Pokud kumulativní a synergické vlivy neexistují, není důvod současně připouštět jejich existenci a navrhovat zmírňující opatření. Pokud kumulativní a synergické vlivy existují, musí být jejich rozsah objektivně vyhodnocen. Z uvedeného plynou pouze dvě možnosti: 1. kumulativní a synergické vlivy existují a dokumentace jejich rozsah nehodnotí, 2. kumulativní a synergické vlivy neexistují, avšak dokumentace bez věcného podkladu připouští jejich existenci. V obou případech vzniká vnitřní rozpor mezi identifikací rizik a výsledným závěrem o přijatelnosti návrhu. d) Směrnice Evropského parlamentu a Rady 2001/42/ES vyžaduje identifikaci, popis a vyhodnocení pravděpodobných významných vlivů návrhu, včetně dlouhodobých, kumulativních a synergických účinků. Zákon č. 100/2001 Sb., o posuzování vlivů na životní prostředí, současně vyžaduje vyhodnocení významných přímých i nepřímých dopadů koncepce a jejich vzájemných souvislostí. Česká metodická praxe SEA vychází z požadavku, aby mezi identifikovanými vlivy, mírou nejistoty a výsledným závěrem existovala transparentní a přezkoumatelná logická návaznost. V případě identifikace významných nejistot nebo možných kumulativních vlivů musí být zřejmé, jakým způsobem byly tyto skutečnosti vyhodnoceny a na základě jakých kritérií bylo dosaženo závěru o přijatelnosti návrhu. Z uvedeného plyne požadavek, aby identifikovaná rizika byla propojena s jasnými kritérii přijatelnosti a aby výsledný závěr vycházel z objektivně ověřitelného metodického postupu. Dokumentace však neprokazuje, jakým způsobem byl z identifikovaných dlouhodobých a kumulativních rizik odvozen závěr o přijatelnosti návrhu, ani neobsahuje kritéria umožňující přezkoumat správnost tohoto postupu. Tím není splněn požadavek úplného, preventivního a přezkoumatelného posouzení vlivů návrhu. e) Dokumentace současně připouští existenci kumulativních a synergických vlivů a současně dochází k závěru o jejich přijatelnosti bez transparentního metodického zdůvodnění. Výsledkem je vnitřní logický rozpor mezi identifikací rizik a výsledným hodnocením. Tato skutečnost představuje samostatně postačující věcný důvod pro zpochybnění přezkoumatelnosti dokumentace. Návrh řešení: Požaduji doplnění vyhodnocení SEA tak, aby obsahovalo jednoznačné, objektivní a přezkoumatelné vyhodnocení kumulativních a synergických vlivů, včetně odstranění rozporu mezi tvrzením o jejich neexistenci a současným připouštěním jejich výskytu. Současně požaduji doplnění transparentní metodiky hodnocení, stanovení kritérií přijatelnosti a zdůvodnění, jakým způsobem byly identifikované vlivy a rizika převedeny do výsledného závěru o přijatelnosti návrhu. Současně požaduji objektivní a přezkoumatelné doložení, že identifikované kumulativní a synergické vlivy nepředstavují významný negativní dopad na životní prostředí a že navržená zmírňující opatření jsou skutečně dostatečná k jejich omezení. Pokud nebude možné uvedené nedostatky objektivně odstranit a přezkoumatelným způsobem odůvodnit závěr o přijatelnosti návrhu, požaduji vypuštění akcelerační oblasti AOV47 – Bukovec a souvisejícího územního opatření z návrhu Změny č. 2 Územního rozvojového plánu ČR. Zdroje: MINISTERSTVO ŽIVOTNÍHO PROSTŘEDÍ. MANUÁL SEA – Vyhodnocení vlivů územně plánovací dokumentace na životní prostředí a další souvislosti [online]. Praha: MŽP, 2025. Dostupné z:	

Poř.č.	Připomínkové místo	Číslo jednací	Článek	AO	Připomínka	Vyhodnocení
					https://portal.cenia.cz/eiasea/dokumenty/dokumentSoubor/2244/Vyhodnocení%20vlivů%20ÚPD%20na%20%C5%BEivotní%20prostředí%20a%20dalších%20souvislosti.pdf. [cit. 16. 5. 2026]. MINISTERSTVO ŽIVOTNÍHO PROSTŘEDÍ. Postup posouzení návrhu akcelerační oblasti a tvorby podkladů pro návrh územního opatření pro akcelerační oblast ve vztahu k výskytu volně žijících živočichů, plané rostoucích rostlin a přírodních stanovišť [online]. Praha: Ministerstvo životního prostředí, 2025. Dostupné z: https://mzp.gov.cz/system/files/2025-09/OSDE_Postup_posouzeni_akceleracnich_oblasti-09062025.pdf. [cit. 22. 5. 2026]. MINISTERSTVO ŽIVOTNÍHO PROSTŘEDÍ. Metodika ke stanovování podmínek a zmírňujících opatření v návrhu územního opatření podle zákona č. 249/2025 Sb., o urychlení využívání některých obnovitelných zdrojů energie [online]. Praha: Ministerstvo životního prostředí, 2025. Dostupné z: https://mzp.gov.cz/system/files/2025-12/OSDE-metodika_ke_stanoveni_podminek_a_zmirnujicich_opatreni-20251212.pdf. [cit. 22. 5. 2026]. MINISTERSTVO ŽIVOTNÍHO PROSTŘEDÍ. Metodické doporučení Ministerstva životního prostředí ke zpracování vyhodnocení vlivů na životní prostředí pro územní opatření dle § 8 odst. 2 zákona č. 249/2025 Sb., o urychlení využívání některých obnovitelných zdrojů energie [online]. Praha: Ministerstvo životního prostředí, 2025. Dostupné z: https://portal.cenia.cz/eiasea/dokumenty/dokumentSoubor/2245/Metodické%20doporučení%20MŽP%20ke%20zpracování%20vyhodnocení%20SEA%20pro%20ÚO_final_15_12_25_pro_zveřejnění_IS_SEA.pdf. [cit. 22. 5. 2026]. **<u>7.5.2 Nedostatečné hodnocení kumulativních a synergických vlivů</u>** a) Vyhodnocení SEA v části věnované kumulativním a synergickým vlivům uvádí, že v zájmovém území a jeho nejbližším okolí nebyly identifikovány relevantní záměry vyvolávající významné kumulativní nebo synergické účinky. Současně však dokumentace výslovně uvádí kumulaci s dalšími navrhovanými akceleračními oblastmi na Táborsku a Pelhřimovsku a připouští mírně negativní kumulativní vliv na krajinný ráz a vizuální charakteristiky území. Dokumentace současně omezuje hodnocení převážně na území akcelerační oblasti a její nejbližší okolí. Dokumentace současně připouští existenci souvisejících infrastrukturních zásahů, avšak neobsahuje jejich prostorové vymezení. Hodnocení kumulativních účinků tak probíhá bez znalosti části zdrojů těchto vlivů. b) Pořizovatel sám připouští možnost souběhu více akceleračních oblastí a možnost vzniku kumulativních vlivů. Dokumentace však neobsahuje: ➢ regionální model kumulativních vlivů více akceleračních oblastí, ➢ vyhodnocení souběhu AOV47 s dalšími navrhovanými akceleračními oblastmi, ➢ model koncentrace technických dominant v širším území, ➢ hodnocení postupného nárůstu technické infrastruktury, ➢ vyhodnocení synergického působení krajinných, biologických, hlukových a prostorových vlivů, ➢ posouzení dlouhodobé transformace krajiny v regionálním měřítku. Dokumentace tak hodnotí jednotlivé vlivy převážně samostatně, nikoliv jejich společné a dlouhodobé působení. **Metodika MŽP (2025) současně výslovně uvádí, že posouzení se nevztahuje pouze na samotné výrobny energie, ale také na související technickou a dopravní infrastrukturu, připojení k síti, zařízení pro ukládání energie a opatření sloužící ke zmírnění dopadů. Posouzení kumulativních a synergických vlivů proto nemůže být omezeno pouze na samotné větrné elektrárny, ale musí zahrnovat také související infrastrukturu a její dopady.** Posouzení současně neobsahuje žádné objektivní kritérium určující okamžik, kdy souběh více vlivů překračuje únosnou míru zatížení území. c) Pořizovatel sám uvádí, že nebyly identifikovány významné kumulativní nebo synergické vlivy. Současně však výslovně připouští souběh více akceleračních oblastí a vznik kumulativních dopadů na krajinný ráz. Obě tvrzení nemohou současně obstát.	

Poř.č.	Připomínkové místo	Číslo jednací	Článek	AO	Připomínka	Vyhodnocení
					Pokud souběh více akceleračních oblastí nepředstavuje významný kumulativní vliv, musí dokumentace doložit metodiku, která takový závěr umožňuje objektivně ověřit. Pokud souběh více akceleračních oblastí významný kumulativní vliv představuje, musí být jeho rozsah vyhodnocen v regionálním měřítku. Z uvedeného plynou pouze dvě možnosti: 1. kumulativní a synergické vlivy v širším území existují a dokumentace jejich rozsah nehodnotí, 2. kumulativní a synergické vlivy v širším území neexistují, avšak dokumentace bez odborného podkladu připouští jejich existenci. V obou případech vzniká vnitřní rozpor mezi rozsahem identifikovaných rizik a rozsahem jejich vyhodnocení. d) Právní důsledky Směrnice Evropského parlamentu a Rady 2001/42/ES vyžaduje posouzení pravděpodobných významných účinků návrhu, včetně kumulativních, synergických a dlouhodobých vlivů. Zákon č. 100/2001 Sb., o posuzování vlivů na životní prostředí, současně vyžaduje vyhodnocení významných přímých i nepřímých vlivů koncepce a jejich vzájemného působení. Česká metodická praxe SEA vychází z požadavku, aby kumulativní a synergické vlivy nebyly hodnoceny pouze jako izolované dílčí účinky jednotlivých záměrů, ale aby byly posuzovány v širších prostorových a časových souvislostech. V případech souběhu více infrastrukturních zásahů je nezbytné vyhodnotit jejich společné působení a dlouhodobé důsledky pro dotčené území. Z uvedeného plyne požadavek hodnotit nejen jednotlivé vlivy samostatně, ale také jejich souběžné a dlouhodobé působení v regionálním kontextu. Dokumentace však neobsahuje regionální model kumulativních a synergických vlivů, nehodnotí souběh více akceleračních oblastí ani neumožňuje objektivně ověřit skutečný rozsah dlouhodobého zatížení území. Tím není splněn požadavek úplného, preventivního a přezkoumatelného posouzení vlivů návrhu. e) Dokumentace připouští možnost kumulace více akceleračních oblastí, avšak neobsahuje regionální model umožňující objektivní posouzení jejich společného působení. Výsledkem je neúplné vyhodnocení kumulativních a synergických vlivů a absence přezkoumatelného posouzení dlouhodobého zatížení území. Tato skutečnost představuje samostatně postačující věcný důvod pro zpochybnění přezkoumatelnosti dokumentace. Návrh řešení: Požaduji doplnění vyhodnocení SEA tak, aby obsahovalo objektivní, úplné a přezkoumatelné vyhodnocení kumulativních a synergických vlivů v širších prostorových a časových souvislostech, včetně regionálního posouzení souběhu akcelerační oblasti AOV47 – Bukovec s dalšími navrhovanými akceleračními oblastmi a související technickou a dopravní infrastrukturou. Současně požaduji doplnění transparentní metodiky hodnocení, kritérií významnosti a posouzení dlouhodobého společného působení jednotlivých vlivů. Současně požaduji objektivní a přezkoumatelné doložení, že souběh více akceleračních oblastí a souvisejících infrastrukturních zásahů nepředstavuje významné negativní kumulativní a synergické dopady na životní prostředí a další chráněné zájmy. Pokud nebude možné uvedené nedostatky objektivně odstranit a doložit skutečný rozsah kumulativního zatížení území, požaduji vypuštění akcelerační oblasti AOV47 – Bukovec a souvisejícího územního opatření z návrhu Změny č. 2 Územního rozvojového plánu ČR. Zdroje MINISTERSTVO ŽIVOTNÍHO PROSTŘEDÍ. Metodika ke stanovování podmínek a zmírňujících opatření v návrhu územního opatření podle zákona č. 249/2025 Sb., o urychlení využívání některých obnovitelných zdrojů energie [online]. Praha: Ministerstvo životního prostředí, 2025. Dostupné z: https://mzp.gov.cz/system/files/2025-12/OSDE-metodika_ke_stanoveni_podminek_a_zmirnujicich_opatreni-20251212.pdf. [cit. 22. 5. 2026]. **<u>7.5.3 Absence hodnocení dlouhodobého vývoje území</u>** a) Identifikace tvrzení dokumentace **Dokumentace SEA připouští dlouhodobé a trvalé působení navrhovaných větrných elektráren na krajinný ráz a současně připouští možnost kumulace vlivů s dalšími navrhovanými akceleračními oblastmi v širším území. Výsledné hodnocení však uzavírá jako mírně negativní (-1) bez podrobnějšího modelování budoucího vývoje území.**	

Poř.č.	Připomínkové místo	Číslo jednací	Článek	AO	Připomínka	Vyhodnocení
					Dokumentace současně pracuje pouze s jedním výsledným stavem návrhu a neobsahuje variantní scénáře dalšího vývoje území. b) Pořizovatel sám připouští existenci dlouhodobých a kumulativních vlivů. Dokumentace však neobsahuje: ➢ scénáře různých intenzit budoucího rozvoje, ➢ model postupné koncentrace technické infrastruktury, ➢ scénáře souběžného rozvoje více akceleračních oblastí, ➢ vyhodnocení dlouhodobé transformace krajiny, ➢ model vývoje únosnosti území v čase, ➢ hodnocení budoucího regionálního zatížení krajiny a obytného prostředí. Dokumentace tak hodnotí pouze jeden předpokládaný výsledný stav území, nikoliv možné varianty jeho budoucího vývoje. Posouzení současně neobsahuje žádné objektivní zdůvodnění, proč právě tento předpokládaný vývoj představuje realistický scénář. c) Pořizovatel sám připouští dlouhodobé a kumulativní změny v území. Současně však dokumentace nehodnotí různé scénáře, které by umožnily ověřit rozsah těchto změn. Obě tvrzení nemohou současně obstát. Pokud dlouhodobé změny nepředstavují významný faktor, není důvod je v dokumentaci identifikovat. Pokud dlouhodobé změny významný faktor představují, musí být jejich rozsah modelován prostřednictvím různých scénářů budoucího vývoje. Z uvedeného plynou pouze dvě možnosti: 1. dlouhodobé změny území existují a dokumentace nehodnotí jejich možné varianty, 2. dlouhodobé změny území významné nejsou, avšak dokumentace bez odborného podkladu připouští jejich existenci. V obou případech vzniká vnitřní rozpor mezi identifikovanými dlouhodobými vlivy a rozsahem jejich vyhodnocení. d) Směrnice Evropského parlamentu a Rady 2001/42/ES vyžaduje hodnocení pravděpodobných významných vlivů koncepcí, včetně dlouhodobých, kumulativních a synergických účinků. Zákon č. 100/2001 Sb., o posuzování vlivů na životní prostředí, současně vyžaduje vyhodnocení významných přímých i nepřímých dopadů koncepce a jejich možných dlouhodobých důsledků. Česká metodická praxe SEA vychází z požadavku, aby strategické hodnocení pracovalo s dostatečně podloženým posouzením budoucího vývoje území, zejména v případech, kdy návrh může vyvolat dlouhodobé změny krajiny, infrastruktury nebo využití území. V podmínkách zvýšené nejistoty nelze vycházet pouze z jediného předpokládaného výsledného stavu bez ověření možných variant vývoje. Z uvedeného plyne požadavek hodnotit nejen současný stav návrhu, ale i možné vývojové trajektorie území a jejich potenciální důsledky pro krajinu, obytné prostředí a další složky životního prostředí. Dokumentace však neobsahuje scénářové hodnocení dlouhodobého vývoje území, nehodnotí různé intenzity budoucího rozvoje ani neumožňuje objektivně ověřit budoucí únosnost území. Tím není splněn požadavek úplného, preventivního a přezkoumatelného posouzení vlivů návrhu. e) Dokumentace připouští existenci dlouhodobých a kumulativních změn v území, avšak neobsahuje scénářové hodnocení umožňující objektivně posoudit jejich budoucí vývoj. Výsledkem je neúplné vyhodnocení dlouhodobého zatížení území a absence přezkoumatelného posouzení jeho budoucí únosnosti. Tato skutečnost představuje samostatně postačující věcný důvod pro zpochybnění přezkoumatelnosti dokumentace. Návrh řešení: Požaduji doplnění vyhodnocení SEA tak, aby obsahovalo objektivní, úplné a přezkoumatelné scénářové hodnocení dlouhodobého vývoje území, včetně různých intenzit budoucího rozvoje, souběžného rozvoje dalších akceleračních oblastí, postupného nárůstu technické infrastruktury a posouzení dlouhodobé transformace krajiny a obytného prostředí. Současně požaduji doplnění transparentní metodiky hodnocení budoucí únosnosti území a zdůvodnění zvoleného scénáře vývoje.	

Poř.č.	Připomínkové místo	Číslo jednací	Článek	AO	Připomínka	Vyhodnocení
					Současně požaduji objektivní a přezkoumatelné doložení, že předpokládaný dlouhodobý vývoj území nepovede k významným negativním dopadům na životní prostředí a další chráněné zájmy. Pokud nebude možné uvedené nedostatky objektivně odstranit a doložit budoucí únosnost území v dlouhodobém horizontu, požaduji vypuštění akcelerační oblasti AOV47 – Bukovec a souvisejícího územního opatření z návrhu Změny č. 2 Územního rozvojového plánu ČR. **7.5.4 Nedostatečnost monitoringu a nepřípustné přenášení nejistot do budoucna** a) Dokumentace SEA navrhuje monitoring vybraných ukazatelů, zejména skutečného instalovaného výkonu a počtu větrných elektráren, záborů půdy, mortality ptáků a monitoringu netopýrů. Současně předpokládá, že významná část údajů bude vycházet z monitoringu prováděného provozovateli zařízení. **Dokumentace současně výslovně uvádí, že u hmotného majetku, krajinného rázu, kulturních a historických hodnot nelze monitoring stanovit, a fakticky tak vylučuje sledování některých oblastí, které sama označuje jako potenciálně ovlivněné.** **Současně dokumentace připouští existenci dlouhodobých a kumulativních vlivů a navrhuje následné monitorovací mechanismy.** b) Pořizovatel sám připouští existenci dlouhodobých a kumulativních vlivů a současně navrhuje jejich následné sledování. Dokumentace však neobsahuje: ➢ regionální systém monitoringu kumulativních a synergických vlivů, ➢ objektivní limity přijatelného zatížení území, ➢ adaptační mechanismy při zhoršení stavu území, ➢ scénáře reakce při překročení limitních hodnot, ➢ metodiku vyhodnocování dlouhodobých změn krajiny, ➢ mechanismy přehodnocení přijatelnosti návrhu. Současně dokumentace neprokazuje, jak může následný monitoring zabránit vzniku nevratných změn v situaci, kdy budou negativní dopady zjištěny až po realizaci záměru. Posouzení tak přesouvá významnou část nejistot do budoucna místo jejich vyhodnocení v rámci samotného procesu SEA. **Metodický postup Ministerstva životního prostředí pro akcelerační oblasti (2025) současně předpokládá doplnění údajů terénním šetřením nebo ověřením výskytu druhů v případech, kdy dostupná data nejsou dostatečná pro učinění závěrů o hodnotě území. Dokumentace AOV47 – Bukovec však významnou část nejistot řeší až následným monitoringem po realizaci záměru. Takový postup nahrazuje požadované předběžné ověření následným sledováním již vzniklých dopadů.** ➢ model vývoje únosnosti území v čase, ➢ hodnocení budoucího regionálního zatížení krajiny a obytného prostředí. Dokumentace tak hodnotí pouze jeden předpokládaný výsledný stav území, nikoliv možné varianty jeho budoucího vývoje. Posouzení současně neobsahuje žádné objektivní zdůvodnění, proč právě tento předpokládaný vývoj představuje realistický scénář. c) Pořizovatel sám připouští dlouhodobé a kumulativní změny v území. Současně však dokumentace nehodnotí různé scénáře, které by umožnily ověřit rozsah těchto změn. Obě tvrzení nemohou současně obstát. Pokud dlouhodobé změny nepředstavují významný faktor, není důvod je v dokumentaci identifikovat. Pokud dlouhodobé změny významný faktor představují, musí být jejich rozsah modelován prostřednictvím různých scénářů budoucího vývoje. Z uvedeného plynou pouze dvě možnosti: 1. dlouhodobé změny území existují a dokumentace nehodnotí jejich možné varianty, 2. dlouhodobé změny území významné nejsou, avšak dokumentace bez odborného podkladu připouští jejich existenci. V obou případech vzniká vnitřní rozpor mezi identifikovanými dlouhodobými vlivy a rozsahem jejich vyhodnocení.	

Poř.č.	Připomínkové místo	Číslo jednací	Článek	AO	Připomínka	Vyhodnocení
					d) Směrnice Evropského parlamentu a Rady 2001/42/ES vyžaduje hodnocení pravděpodobných významných vlivů koncepcí, včetně dlouhodobých, kumulativních a synergických účinků. Zákon č. 100/2001 Sb., o posuzování vlivů na životní prostředí, současně vyžaduje vyhodnocení významných přímých i nepřímých dopadů koncepce a jejich možných dlouhodobých důsledků. Česká metodická praxe SEA vychází z požadavku, aby strategické hodnocení pracovalo s dostatečně podloženým posouzením budoucího vývoje území, zejména v případech, kdy návrh může vyvolat dlouhodobé změny krajiny, infrastruktury nebo využití území. V podmínkách zvýšené nejistoty nelze vycházet pouze z jediného předpokládaného výsledného stavu bez ověření možných variant vývoje. Z uvedeného plyne požadavek hodnotit nejen současný stav návrhu, ale i možné vývojové trajektorie území a jejich potenciální důsledky pro krajinu, obytné prostředí a další složky životního prostředí. Dokumentace však neobsahuje scénářové hodnocení dlouhodobého vývoje území, nehodnotí různé intenzity budoucího rozvoje ani neumožňuje objektivně ověřit budoucí únosnost území. Tím není splněn požadavek úplného, preventivního a přezkoumatelného posouzení vlivů návrhu. e) Dokumentace připouští existenci dlouhodobých a kumulativních změn v území, avšak neobsahuje scénářové hodnocení umožňující objektivně posoudit jejich budoucí vývoj. Výsledkem je neúplné vyhodnocení dlouhodobého zatížení území a absence přezkoumatelného posouzení jeho budoucí únosnosti. Tato skutečnost představuje samostatně postačující věcný důvod pro zpochybnění přezkoumatelnosti dokumentace. **Návrh řešení:** Požaduji doplnění vyhodnocení SEA tak, aby obsahovalo objektivní, úplné a přezkoumatelné scénářové hodnocení dlouhodobého vývoje území, včetně různých intenzit budoucího rozvoje, souběžného rozvoje dalších akceleračních oblastí, postupného nárůstu technické infrastruktury a posouzení dlouhodobé transformace krajiny a obytného prostředí. Současně požaduji doplnění transparentní metodiky hodnocení budoucí únosnosti území a zdůvodnění zvoleného scénáře vývoje. Současně požaduji objektivní a přezkoumatelné doložení, že předpokládaný dlouhodobý vývoj území nepovede k významným negativním dopadům na životní prostředí a další chráněné zájmy. Pokud nebude možné uvedené nedostatky objektivně odstranit a doložit budoucí únosnost území v dlouhodobém horizontu, požaduji vypuštění akcelerační oblasti AOV47 – Bukovec a souvisejícího územního opatření z návrhu Změny č. 2 Územního rozvojového plánu ČR. **7.5.4 Nedostatečnost monitoringu a nepřípustné přenášení nejistot do budoucna** a) Dokumentace SEA navrhuje monitoring vybraných ukazatelů, zejména skutečného instalovaného výkonu, počtu větrných elektráren, záborů půdy, mortality ptáků a monitoringu netopýrů. Současně předpokládá, že významná část údajů bude vycházet z monitoringu prováděného provozovateli zařízení. **Dokumentace současně výslovně uvádí, že u hmotného majetku, krajinného rázu, kulturních a historických hodnot nelze monitoring stanovit, a fakticky tak vylučuje sledování některých oblastí, které sama označuje jako potenciálně ovlivněné.** **Současně dokumentace připouští existenci dlouhodobých a kumulativních vlivů a navrhuje následné monitorovací mechanismy.** b) Pořizovatel sám připouští existenci dlouhodobých a kumulativních vlivů a současně navrhuje jejich následné sledování. Dokumentace však neobsahuje: ➢ regionální systém monitoringu kumulativních a synergických vlivů, ➢ objektivní limity přijatelného zatížení území, ➢ adaptační mechanismy při zhoršení stavu území, ➢ scénáře reakce při překročení limitních hodnot, ➢ metodiku vyhodnocování dlouhodobých změn krajiny, ➢ mechanismy přehodnocení přijatelnosti návrhu. Současně dokumentace neprokazuje, jak může následný monitoring zabránit vzniku nevratných změn v situaci, kdy budou negativní dopady zjištěny až po realizaci záměru. Posouzení tak přesouvá významnou část nejistot do budoucna místo jejich vyhodnocení v rámci samotného procesu SEA.	

Poř.č.	Připomínkové místo	Číslo jednací	Článek	AO	Připomínka	Vyhodnocení
					Metodický postup Ministerstva životního prostředí pro akcelerační oblasti (2025) současně předpokládá doplnění údajů terénním šetřením nebo ověřením výskytu druhů v případech, kdy dostupná data nejsou dostatečná pro učinění závěrů o hodnotě území. Dokumentace AOV47 – Bukovec však významnou část nejistot řeší až následným monitoringem po realizaci záměru. Takový postup nahrazuje požadované předběžné ověření následným sledováním již vzniklých dopadů. **Metodika MŽP současně zdůrazňuje, že záměry v akceleračních oblastech zpravidla již nepodléhají EIA a možnost stanovit dodatečné podmínky v navazujících řízeních je omezená. Kvalita a úplnost podkladů při vymezování akcelerační oblasti proto získává zásadní význam. Přenesení podstatných nejistot do budoucích řízení proto vytváří riziko, že nedostatky současného posouzení již nebude možné účinně odstranit.** Metodika Řehák a Bartonička (2012) uvádí, že terénní monitoring musí být proveden ještě před povolením výstavby větrné elektrárny. Následný monitoring po uvedení do provozu má sloužit pouze k ověření a kontrole již přijatých závěrů, nikoliv k nahrazování chybějících podkladů v rozhodovací fázi. Přenesení zásadních nejistot až do budoucích řízení proto neodpovídá doporučenému metodickému postupu. Metodika Řehák a Bartonička (2012) dále uvádí, že pokud je zjištěna vysoká aktivita rizikových druhů netopýrů, je nutné přijmout omezující opatření nebo výstavbu nedoporučit. V případě zvýšené aktivity v období podzimních přesunů a migrací metodika výslovně uvádí, že výstavbu nelze doporučit vůbec. Pokud dokumentace současně identifikuje zvýšené riziko a přesto bez vysvětlení dospívá k závěru o přijatelnosti záměru, vzniká vnitřní rozpor. c) Pořizovatel sám připouští existenci dlouhodobých nejistot a kumulativních vlivů. Současně však předpokládá, že jejich řešení bude možné zajistit prostřednictvím následného monitoringu. Obě tvrzení nemohou současně obstát. Pokud jsou dostupné podklady dostatečné pro závěr o přijatelnosti návrhu, není důvod přesouvat řešení významných nejistot do budoucna. Pokud podklady dostatečné nejsou, nelze bez jejich doplnění dospět k závěru o přijatelnosti návrhu. Z uvedeného plynou pouze dvě možnosti: 1. významné nejistoty existují a dokumentace je nehodnotí před schválením návrhu, 2. významné nejistoty neexistují, avšak dokumentace bez věcného důvodu zavádí rozsáhlý systém následného monitoringu. V obou případech vzniká vnitřní rozpor mezi rozsahem identifikovaných nejistot a způsobem jejich řešení. d) Směrnice Evropského parlamentu a Rady 2001/42/ES vyžaduje identifikaci, popis a vyhodnocení pravděpodobných významných vlivů návrhu před jeho schválením. Zákon č. 100/2001 Sb., o posuzování vlivů na životní prostředí, současně vyžaduje vyhodnocení významných přímých, nepřímých, kumulativních a dlouhodobých vlivů koncepce. Česká metodická praxe SEA a navazující přístupy používané při strategickém hodnocení současně vycházejí z toho, že monitoring představuje nástroj ověření předpokladů a sledování skutečného vývoje vlivů, nikoli náhradu za vlastní vyhodnocení vlivů koncepce. Monitoring slouží k následné kontrole účinnosti přijatých opatření a k identifikaci odchylek od předpokládaného vývoje, nikoli k doplňování zásadních chybějících podkladů nebo k nahrazování preventivního posouzení. Z uvedeného plyne požadavek, aby významné nejistoty byly v maximálním možném rozsahu řešeny již v rámci procesu SEA a aby závěr o přijatelnosti návrhu vycházel z dostatečných podkladů dostupných před schválením návrhu. Dokumentace však přesouvá významnou část identifikovaných nejistot do budoucí fáze monitoringu a nepředkládá mechanismus, kterým by bylo možné prokázat, že následné sledování dokáže zabránit vzniku nevratných dopadů. Tím není splněn požadavek úplného, preventivního a přezkoumatelného posouzení vlivů návrhu. e) Dokumentace připouští existenci významných dlouhodobých nejistot a současně přesouvá jejich řešení na budoucí monitoring. Výsledkem je nepřípustné nahrazování preventivního hodnocení následným sledováním dopadů a absence přezkoumatelného mechanismu pro ověření skutečné přijatelnosti návrhu. Tato skutečnost představuje samostatně postačující věcný důvod pro zpochybnění přezkoumatelnosti dokumentace.	

Poř.č.	Připomínkové místo	Číslo jednací	Článek	AO	Připomínka	Vyhodnocení
					Návrh řešení: Požaduji doplnění vyhodnocení SEA tak, aby významné nejistoty a identifikované rizikové faktory byly objektivně, úplně a přezkoumatelně vyhodnoceny již v rámci procesu SEA a nebyly nahrazovány následným monitoringem po realizaci záměru. Současně požaduji doplnění transparentní metodiky hodnocení, stanovení limitů přijatelného zatížení území, adaptačních mechanismů a postupu pro případ překročení stanovených hodnot. Současně požaduji objektivní a přezkoumatelné doložení, že navržený systém monitoringu představuje nástroj ověřování již prokázaných závěrů, nikoliv náhradu za chybějící podklady nebo nevyhodnocené vlivy návrhu. Pokud nebude možné uvedené nedostatky objektivně odstranit a doložit dostatečnost podkladů pro závěr o přijatelnosti návrhu již před schválením akcelerační oblasti, požaduji vypuštění akcelerační oblasti AOV47 – Bukovec a souvisejícího územního opatření z návrhu Změny č. 2 Územního rozvojového plánu ČR. Zdroje MINISTERSTVO ŽIVOTNÍHO PROSTŘEDÍ. Postup posouzení návrhu akcelerační oblasti a tvorby podkladů pro návrh územního opatření pro akcelerační oblast ve vztahu k výskytu volně žijících živočichů, planě rostoucích rostlin a přírodních stanovišť [online]. Praha: Ministerstvo životního prostředí, 2025. Dostupné z: https://mzp.gov.cz/system/files/2025-09/OSDE_Postup_posouzeni_akceleracnich_oblasti-09062025.pdf. [cit. 22. 5. 2026]. MINISTERSTVO ŽIVOTNÍHO PROSTŘEDÍ. Metodika ke stanovování podmínek a zmírňujících opatření v návrhu územního opatření podle zákona č. 249/2025 Sb., o urychlení využívání některých obnovitelných zdrojů energie [online]. Praha: Ministerstvo životního prostředí, 2025. Dostupné z: https://mzp.gov.cz/system/files/2025-12/OSDE-metodika_ke_stanoveni_podminek_a_zmirnujicich_opatreni-20251212.pdf. [cit. 22. 5. 2026]. ŘEHÁK, Zdeněk; BARTONIČKA, Tomáš. Metodický pokyn k posuzování vlivu větrných elektráren na netopýry [online]. Praha: Česká společnost pro ochranu netopýrů, 2012. Dostupné z: https://www.ceson.org/document/VtE_metodpokyn_fin.pdf. [cit. 22. 5. 2026]. **7.6 Absence variantního řešení a minimalizace konfliktů v území** **<u>7.6.1 Absence skutečného variantního řešení</u>** a) Dokumentace SEA pracuje s navrženým souborem akceleračních oblastí jako s výsledným řešením a hodnotí jejich předpokládané vlivy na jednotlivé složky životního prostředí. Dokumentace však neobsahuje transparentní porovnání alternativních lokalit, alternativních scénářů rozmístění akceleračních oblastí ani variant s odlišnou intenzitou rozvoje. Současně nebylo identifikováno systematické porovnání: ➢ alternativních akceleračních oblastí, ➢ variant mimo krajinně citlivá území, ➢ variant s nižší koncentrací zařízení, ➢ variant s nižšími kumulativními dopady, ➢ variant mimo pohledově exponované lokality, ➢ variant využívajících antropogenně zatížená území, ➢ nulové varianty. **Dokumentace tak hodnotí převážně jedinou výslednou koncepci.** b) Pořizovatel předkládá konkrétní návrh akcelerační oblasti AOV47 – Bukovec a hodnotí jeho vlivy, avšak neprokazuje, že byly systematicky ověřovány jiné možné způsoby dosažení sledovaného cíle. Dokumentace neobsahuje: ➢ porovnání alternativních lokalit, ➢ porovnání alternativních scénářů rozmístění, ➢ porovnání různých intenzit využití území, ➢ porovnání variant s nižšími environmentálními střety,	

Poř.č.	Připomínkové místo	Číslo jednací	Článek	AO	Připomínka	Vyhodnocení
					➢ porovnání variant s nižšími krajinnými dopady, ➢ porovnání variant s nižší konfliktností vůči obytnému prostředí, ➢ objektivní metodiku výběru preferované varianty. Posouzení tak neumožňuje ověřit, zda navržené řešení představuje variantu s nejnižšími dopady na území. SEA se tím posouvá z optimalizačního nástroje do role následného potvrzení již předem vybraného řešení. c) Dokumentace hodnotí environmentální přijatelnost navržené akcelerační oblasti. Současně však neprokazuje, že byly ověřeny jiné možné varianty se stejným cílem a potenciálně nižšími dopady. Obě tvrzení nemohou současně obstát. Pokud navržená varianta představuje řešení s nejnižšími dopady, musí být doloženo, s jakými alternativami byla porovnávána. Pokud alternativy porovnávány nebyly, nelze objektivně tvrdit, že navržené řešení představuje preferovanou nebo nejméně konfliktní variantu. Z uvedeného plynou pouze dvě možnosti: 1. alternativní varianty existovaly a dokumentace je nehodnotí, 2. alternativní varianty neexistovaly, avšak dokumentace neobsahuje odborné zdůvodnění, proč jiné možnosti nebylo možné uvažovat. V obou případech vzniká vnitřní rozpor mezi závěrem o přijatelnosti návrhu a rozsahem provedeného hodnocení. d) Směrnice Evropského parlamentu a Rady 2001/42/ES vyžaduje identifikaci, popis a vyhodnocení rozumných alternativ zohledňujících cíle a geografický rozsah navrhované koncepce. Zákon č. 100/2001 Sb., o posuzování vlivů na životní prostředí, současně vyžaduje zpracování a vyhodnocení návrhu způsobem umožňujícím posoudit jeho pravděpodobné významné vlivy. Česká metodická praxe SEA vychází z požadavku, aby strategické hodnocení plnilo nejen hodnotící, ale i optimalizační funkci a umožňovalo porovnání různých řešení vedoucích ke sledovanému cíli. Judikatura správních soudů současně potvrzuje, že absence variantního řešení může představovat významnou procesní vadu zejména tehdy, pokud není doloženo, proč byla zvolena právě konkrétní varianta řešení. Dokumentace však neobsahuje transparentní porovnání alternativních scénářů ani neumožňuje objektivně přezkoumat, proč byla zvolena právě navržená akcelerační oblast. Tím není splněn požadavek úplného, preventivního a přezkoumatelného posouzení vlivů návrhu. e) Dokumentace neobsahuje skutečné variantní řešení ani neprokazuje, že byly systematicky ověřovány alternativní scénáře s nižšími environmentálními a krajinnými dopady. Výsledkem je absence optimalizační funkce SEA a nemožnost objektivně ověřit, zda navržené řešení představuje nejméně konfliktní variantu. Tato skutečnost představuje samostatně postačující věcný důvod pro zpochybnění přezkoumatelnosti dokumentace. Návrh řešení: Požaduji doplnění vyhodnocení SEA tak, aby obsahovalo skutečné variantní řešení akcelerační oblasti AOV47 – Bukovec, včetně porovnání alternativních lokalit, alternativních scénářů rozmístění akceleračních oblastí, různých intenzit využití území, variant s nižšími environmentálními a krajinnými dopady, variant s nižší konfliktností vůči obytnému prostředí a variant využívajících antropogenně zatížená území. Současně požaduji doplnění porovnání nulové varianty a transparentní metodiky výběru preferovaného řešení. Současně požaduji objektivní a přezkoumatelné zdůvodnění, proč byla jako preferovaná zvolena právě akcelerační oblast AOV47 – Bukovec, a doložení, že navržená varianta představuje řešení s nejnižšími dopady na životní prostředí a další chráněné zájmy. Pokud nebude možné uvedené nedostatky objektivně odstranit a prokázat, že navržené řešení představuje nejméně konfliktní variantu, požaduji vypuštění akcelerační oblasti AOV47 – Bukovec a souvisejícího územního opatření z návrhu Změny č. 2 Územního rozvojového plánu ČR.	

					<u>7.6.2 Rozpor s principem minimalizace územních konfliktů</u> a) Dokumentace SEA hodnotí navrženou akcelerační oblast AOV47 – Bukovec z hlediska jednotlivých složek životního prostředí a identifikuje řadu potenciálních střetů, zejména ve vztahu ke krajině, biodiverzitě, lesním ekosystémům a obytnému prostředí. Současně dokumentace navrhuje zmírňující opatření a vychází z předpokladu přijatelnosti navrženého řešení. **Dokumentace však neobsahuje transparentní postup, který by prokazoval systematické vyhledávání a preferenci lokalit s nižší mírou environmentální a prostorové konfliktnosti.** Krátkodobé sezónní průzkumy nemohou spolehlivě zachytit migrační období, rozmnožování ani celoroční využívání území, a nelze proto objektivně vyloučit významné vlivy na chráněné druhy. Současně nebylo identifikováno systematické vyhodnocení: ➢ citlivých krajinných území, ➢ biologicky významných lokalit, ➢ pohledově exponovaných horizontů, ➢ lesních území, ➢ rekreačně významných oblastí, ➢ obytného prostředí, ➢ území s existujícím kumulativním zatížením. b) Pořizovatel předkládá konkrétní řešení a hodnotí jeho důsledky, avšak neprokazuje, že při návrhu akcelerační oblasti byly systematicky vylučovány lokality s vyšší konfliktností. Dokumentace neobsahuje: ➢ metodiku identifikace konfliktních území, ➢ kritéria pro vylučování nejcitlivějších lokalit, ➢ porovnání území s různou mírou konfliktnosti, ➢ prostorovou optimalizaci návrhu, ➢ porovnání méně konfliktních alternativ, ➢ objektivní kritéria preference vybraného území. Posouzení tak neumožňuje ověřit, zda navržené řešení představuje variantu s nejnižší možnou mírou střetů. Strategické hodnocení přitom neslouží pouze k identifikaci již existujících konfliktů, ale také k jejich předcházení prostřednictvím vhodného výběru řešení. c) Dokumentace identifikuje existenci environmentálních a krajinných střetů. Současně však neprokazuje, že byly systematicky ověřovány alternativní lokality s nižší mírou konfliktů. Obě tvrzení nemohou současně obstát. Pokud navržená lokalita představuje území s nejnižší konfliktností, musí být doloženo, s jakými jinými lokalitami byla porovnávána. Pokud takové porovnání provedeno nebylo, nelze objektivně tvrdit, že navržené řešení minimalizuje konflikty v území. Z uvedeného plynou pouze dvě možnosti: 1. méně konfliktní varianty existovaly a dokumentace je nehodnotí, 2. méně konfliktní varianty neexistovaly, avšak dokumentace neobsahuje odborné zdůvodnění tohoto závěru. V obou případech vzniká vnitřní rozpor mezi identifikací střetů a tvrzením o přijatelnosti návrhu. d) Směrnice Evropského parlamentu a Rady 2001/42/ES vyžaduje identifikaci, popis a vyhodnocení rozumných alternativ a jejich pravděpodobných významných vlivů. Zákon č. 100/2001 Sb., o posuzování vlivů na životní prostředí, současně vyžaduje vyhodnocení návrhu způsobem umožňujícím předcházet významným negativním vlivům na životní prostředí. Česká metodická praxe SEA vychází z preventivního principu strategického hodnocení, podle kterého mají být významné konflikty identifikovány a minimalizovány již ve fázi přípravy koncepce, nikoliv až následně řešeny prostřednictvím zmírňujících opatření. Z uvedeného plyne požadavek, aby návrh nevycházel pouze z hodnocení jedné předem zvolené varianty, ale aby umožňoval systematické vyhledávání a porovnání řešení s nižší konfliktností.	

Poř.č.	Připomínkové místo	Číslo jednací	Článek	AO	Připomínka	Vyhodnocení
					Dokumentace však neprokazuje, že při výběru akcelerační oblasti byl použit transparentní proces minimalizace konfliktů. Tím není splněn požadavek úplného, preventivního a přezkoumatelného posouzení vlivů návrhu. e) Dokumentace neprokazuje, že při návrhu akcelerační oblasti byl použit princip preference území s nejnižší konfliktností. Výsledkem je nemožnost objektivně ověřit, zda bylo navržené řešení optimalizováno z hlediska krajinných, biologických a prostorových střetů. Tato skutečnost představuje samostatně postačující věcný důvod pro zpochybnění přezkoumatelnosti dokumentace. Návrh řešení: Požaduji doplnění vyhodnocení SEA tak, aby obsahovalo transparentní a přezkoumatelný postup systematického vyhledávání a porovnání lokalit s různou mírou environmentální a prostorové konfliktnosti, včetně hodnocení biologicky významných území, citlivých krajinných celků, pohledově exponovaných horizontů, viničních oblastí, rekreačně významných území, obytného prostředí a území s existujícím kumulativním zatížením. Současně požaduji doplnění objektivních kritérií pro identifikaci a vylučování konfliktních území a doložení metodiky použité pro výběr preferované lokality. Současně požaduji objektivní a přezkoumatelné zdůvodnění, že navržená akcelerační oblast AOV47 – Bukovec představuje řešení s nejnižší možnou mírou environmentálních, krajinných a prostorových střetů. Pokud nebude možné uvedené nedostatky objektivně odstranit a prokázat, že při výběru lokality byl uplatněn princip minimalizace územních konfliktů, požaduji vypuštění akcelerační oblasti AOV47 – Bukovec a souvisejícího územního opatření z návrhu Změny č. 2 Územního rozvojového plánu ČR. **7.6.3 Nedostatečné prostorové a koncepční porovnání variant** a) Dokumentace SEA hodnotí navrženou akcelerační oblast AOV47 – Bukovec jako výsledné řešení a vyhodnocuje jeho předpokládané vlivy na jednotlivé složky životního prostředí. Současně dokumentace pracuje s konkrétním prostorovým uspořádáním a předpokládanou kapacitou navrženého řešení. Dokumentace však neobsahuje systematické porovnání alternativních prostorových konfigurací ani scénářů rozdílné intenzity rozvoje. Současně nebylo identifikováno porovnání: ➢ různých konfigurací rozmístění větrných elektráren, ➢ různých koncentrací zařízení v území, ➢ různých intenzit využití území, ➢ alternativních regionálních scénářů rozvoje, ➢ různých krajinných a vizuálních konfigurací, ➢ různých scénářů rozvoje související infrastruktury. **Dokumentace tak pracuje převážně s jediným prostorovým a rozvojovým scénářem.** b) Pořizovatel předkládá konkrétní prostorové řešení, avšak neprokazuje, že byly systematicky vyhodnoceny alternativní konfigurace umožňující dosažení stejného cíle při nižších dopadech. Dokumentace neobsahuje: ➢ porovnání různých prostorových konfigurací, ➢ hodnocení různých úrovní koncentrace zařízení, ➢ scénáře postupného rozvoje infrastruktury, ➢ hodnocení regionálních prostorových souvislostí, ➢ porovnání alternativních vizuálních konfigurací, ➢ objektivní kritéria pro výběr preferovaného uspořádání. Posouzení tak neumožňuje ověřit, zda by rozdílné uspořádání zařízení nebo odlišná intenzita rozvoje nevedly k nižším krajinným, biologickým nebo kumulativním dopadům. Strategické hodnocení přitom neslouží pouze k posouzení jedné předem stanovené konfigurace, ale také k optimalizaci prostorového uspořádání navrhovaného řešení.	

Poř.č.	Připomínkové místo	Číslo jednací	Článek	AO	Připomínka	Vyhodnocení
					c) Dokumentace hodnotí navrženou konfiguraci jako environmentálně přijatelnou. Současně však neprokazuje, že byly porovnány jiné prostorové a scénářové varianty s potenciálně nižšími dopady. Obě tvrzení nemohou současně obstát. Pokud navržené prostorové uspořádání představuje řešení s nejnižšími dopady, musí být doloženo, s jakými jinými konfiguracemi bylo porovnáváno. Pokud takové porovnání provedeno nebylo, nelze objektivně tvrdit, že navržené řešení představuje prostorově optimalizovanou variantu. Z uvedeného plynou pouze dvě možnosti: 1. alternativní konfigurace existovaly a dokumentace je nehodnotí, 2. alternativní konfigurace neexistovaly, avšak dokumentace neobsahuje odborné zdůvodnění, proč jiné prostorové scénáře nebylo možné uvažovat. V obou případech vzniká vnitřní rozpor mezi závěrem o přijatelnosti návrhu a rozsahem provedeného hodnocení. d) Směrnice Evropského parlamentu a Rady 2001/42/ES vyžaduje identifikaci, popis a vyhodnocení rozumných alternativ zohledňujících cíle a geografický rozsah navrhované koncepce. Zákon č. 100/2001 Sb., o posuzování vlivů na životní prostředí, současně vyžaduje vyhodnocení pravděpodobných významných vlivů návrhu a jejich vzájemných souvislostí. Česká metodická praxe SEA vychází z požadavku, aby strategické hodnocení umožňovalo porovnání různých prostorových řešení a různých scénářů rozvoje v případech, kdy navrhované řešení může vyvolat významné dlouhodobé a kumulativní změny v území. Z uvedeného plyne požadavek hodnotit nejen výsledný stav návrhu, ale i různé možné konfigurace a scénáře vedoucí ke sledovanému cíli. Dokumentace však neobsahuje scénářové a prostorové porovnání variant a neumožňuje objektivně přezkoumat, zda navržené řešení představuje variantu s nejnižšími dopady. Tím není splněn požadavek úplného, preventivního a přezkoumatelného posouzení vlivů návrhu. e) Dokumentace neobsahuje porovnání různých prostorových konfigurací ani scénářů rozdílné intenzity rozvoje. Výsledkem je nemožnost objektivně ověřit, zda jiné prostorové uspořádání nebo odlišná koncentrace zařízení nemohly vést k nižším environmentálním, krajinným a kumulativním dopadům. Tato skutečnost představuje samostatně postačující věcný důvod pro zpochybnění přezkoumatelnosti dokumentace. Návrh řešení: Požaduji doplnění vyhodnocení SEA tak, aby obsahovalo systematické a přezkoumatelné porovnání alternativních prostorových konfigurací a scénářů rozdílné intenzity rozvoje akcelerační oblasti AOV47 – Bukovec, včetně porovnání různých konfigurací rozmístění větrných elektráren, různých koncentrací zařízení, scénářů postupného rozvoje související infrastruktury, regionálních prostorových souvislostí a alternativních krajinných a vizuálních uspořádání. Současně požaduji doplnění objektivních kritérií pro výběr preferovaného prostorového řešení. Současně požaduji objektivní a přezkoumatelné zdůvodnění, že navržené prostorové uspořádání představuje variantu s nejnižšími environmentálními, krajinnými a kumulativními dopady. Pokud nebude možné uvedené nedostatky objektivně odstranit a prokázat, že navržené řešení bylo prostorově optimalizováno a představuje nejméně konfliktní variantu, požaduji vypuštění akcelerační oblasti AOV47 – Bukovec a souvisejícího územního opatření z návrhu Změny č. 2 Územního rozvojového plánu ČR. **<u>7.6.4 Absence transparentního prostorového hodnocení konfliktnosti území</u>** a) Dokumentace SEA hodnotí jednotlivé složky životního prostředí samostatně a identifikuje potenciální střety zejména ve vztahu ke krajině, biologickým hodnotám území, lesním ekosystémům, obytnému prostředí a dalším složkám území. Dokumentace současně vychází z předpokladu, že navržená akcelerační oblast představuje přijatelné řešení. **Dokumentace však neobsahuje transparentní prostorové porovnání konfliktnosti jednotlivých lokalit ani metodiku umožňující identifikaci a porovnání území s různou mírou střetů.** Současně nebylo identifikováno systematické vyhodnocení: ➢ environmentální konfliktnosti, ➢ biologické konfliktnosti,	

Poř.č.	Připomínkové místo	Číslo jednací	Článek	AO	Připomínka	Vyhodnocení
					➢ vizuální konfliktnosti, ➢ konfliktnosti vůči obytnému prostředí, ➢ konfliktnosti vůči rekreačním funkcím území, ➢ prostorové kumulace více střetů. Dokumentace tak hodnotí jednotlivé vlivy odděleně, nikoliv jejich prostorový souběh. Bez znalosti skutečného rozsahu budoucích staveb a jejich umístění nelze objektivně porovnat konfliktnost jednotlivých variant. b) Pořizovatel předkládá konkrétní řešení, avšak neprokazuje, že před výběrem akcelerační oblasti proběhlo systematické prostorové porovnání konfliktů. Dokumentace neobsahuje: ➢ prostorový model konfliktnosti území, ➢ metodiku hodnocení intenzity jednotlivých střetů, ➢ vážení jednotlivých konfliktů, ➢ prostorové překryvy více environmentálních omezení, ➢ porovnání alternativních lokalit podle míry konfliktnosti, ➢ objektivní kritéria výběru preferované lokality. Posouzení tak neumožňuje ověřit, zda navržená akcelerační oblast představuje území s nejnižší možnou mírou konfliktů. Strategické hodnocení přitom neslouží pouze k identifikaci jednotlivých omezení, ale také k jejich vzájemnému prostorovému vyhodnocení a minimalizaci konfliktů již ve fázi návrhu koncepce. c) Dokumentace hodnotí navrženou akcelerační oblast jako přijatelné řešení. Současně však neprokazuje, že byly prostorově porovnány konflikty jednotlivých lokalit a že navržené řešení představuje variantu s nejnižší konfliktností. Obě tvrzení nemohou současně obstát. Pokud navržená lokalita představuje řešení s nejnižší konfliktností, musí být doloženo, s jakými jinými lokalitami byla porovnávána a jakým způsobem byla konfliktnost vyhodnocena. Pokud takové porovnání provedeno nebylo, nelze objektivně tvrdit, že navržené řešení představuje prostorově optimalizovanou variantu. Z uvedeného plynou pouze dvě možnosti: 1. méně konfliktní lokality existovaly a dokumentace je nehodnotí, 2. méně konfliktní lokality neexistovaly, avšak dokumentace neobsahuje odborné zdůvodnění tohoto závěru. V obou případech vzniká vnitřní rozpor mezi závěrem o přijatelnosti návrhu a rozsahem provedeného hodnocení. d) Směrnice Evropského parlamentu a Rady 2001/42/ES vyžaduje identifikaci, popis a vyhodnocení významných vlivů návrhu a rozumných alternativ zohledňujících cíle a geografický rozsah koncepce. Zákon č. 100/2001 Sb., o posuzování vlivů na životní prostředí, současně vyžaduje vyhodnocení pravděpodobných významných vlivů návrhu a jejich vzájemných souvislostí. Česká metodická praxe SEA vychází z požadavku, aby strategické hodnocení umožňovalo prostorové vyhodnocení střetů a identifikaci území s vyšší nebo nižší mírou environmentálních konfliktů, zejména v případech návrhů s významnými krajinnými, biologickými a kumulativními dopady. Z uvedeného plyne požadavek hodnotit nejen jednotlivé vlivy samostatně, ale také jejich prostorové překryvy a souběžné působení v území. Dokumentace však neobsahuje transparentní prostorové hodnocení konfliktnosti území a neumožňuje objektivně přezkoumat, proč byla preferována právě navržená akcelerační oblast. Tím není splněn požadavek úplného, preventivního a přezkoumatelného posouzení vlivů návrhu. e) Dokumentace neobsahuje transparentní prostorové porovnání konfliktů ani objektivní metodiku identifikace méně konfliktních lokalit. Výsledkem je nemožnost objektivně ověřit, zda navržené řešení představuje variantu s nejnižší environmentální, biologickou a prostorovou konfliktností.	

Poř.č.	Připomínkové místo	Číslo jednací	Článek	AO	Připomínka	Vyhodnocení
					Tato skutečnost představuje samostatně postačující věcný důvod pro zpochybnění přezkoumatelnosti dokumentace. Návrh řešení: Požaduji doplnění vyhodnocení SEA tak, aby obsahovalo transparentní a přezkoumatelné prostorové hodnocení konfliktnosti území, včetně systematického vyhodnocení environmentální, biologické, vizuální a prostorové konfliktnosti, konfliktnosti vůči obytnému prostředí, rekreačním funkcím území a prostorových překryvů více současně působících střetů. Současně požaduji doplnění metodiky hodnocení intenzity jednotlivých konfliktů, způsobu jejich vážení a prostorového modelu umožňujícího porovnání lokalit podle míry konfliktnosti. Současně požaduji objektivní a přezkoumatelné zdůvodnění, proč byla jako preferovaná vybrána právě akcelerační oblast AOV47 – Bukovec, a doložení, že navržené řešení představuje variantu s nejnižší environmentální, biologickou a prostorovou konfliktností. Pokud nebude možné uvedené nedostatky objektivně odstranit a prokázat, že při výběru akcelerační oblasti proběhla transparentní prostorová optimalizace území, požaduji vypuštění akcelerační oblasti AOV47 – Bukovec a souvisejícího územního opatření z návrhu Změny č. 2 Územního rozvojového plánu ČR. **<u>7.6.5 Nedostatečné odůvodnění výběru AOV47 – Bukovec</u>** a) Dokumentace SEA vychází z předpokladu, že navržená akcelerační oblast AOV47 – Bukovec představuje vhodné řešení pro umístění větrné energetiky a hodnotí její předpokládané vlivy na jednotlivé složky životního prostředí. Současně dokumentace pracuje s konkrétně vymezenou lokalitou jako s výsledným řešením. Dokumentace však neobsahuje transparentní vysvětlení, proč byla zvolena právě tato lokalita a proč nebyly preferovány jiné možné varianty. Není doloženo, z jakých konkrétních odborných podkladů bylo dosaženo závěru, že právě AOV47 – Bukovec představuje vhodnou lokalitu. Chybějící terénní ověření a lokální podklady neumožňují objektivně posoudit správnost výběru. Současně nebylo identifikováno systematické porovnání: ➢ alternativních lokalit, ➢ méně konfliktních území, ➢ antropogenně zatížených ploch, ➢ území s nižší krajinnou citlivostí, ➢ území s nižší biologickou konfliktností, ➢ území s nižší koncentrací environmentálních omezení. Dokumentace tak předkládá výsledné řešení bez doložení postupu, kterým bylo dosaženo jeho výběru. b) Pořizovatel předkládá konkrétní návrh akcelerační oblasti, avšak neprokazuje, proč právě tato lokalita představuje preferované řešení. Dokumentace neobsahuje: ➢ metodiku výběru navržené lokality, ➢ kritéria pro porovnání alternativních území, ➢ vážení jednotlivých environmentálních konfliktů, ➢ porovnání méně konfliktních lokalit, ➢ porovnání antropogenně zatížených území, ➢ objektivní zdůvodnění preference navrženého řešení. Posouzení tak neumožňuje ověřit, zda byla vybrána lokalita s nejnižšími možnými dopady. Strategické hodnocení přitom neslouží pouze k vyhodnocení následků již vybraného řešení, ale také k odůvodněnému výběru varianty s nejnižší mírou konfliktů a dopadů. c) Dokumentace hodnotí AOV47 – Bukovec jako přijatelné řešení. Současně však neprokazuje, proč byla preferována právě tato lokalita a proč nebyly zvoleny jiné možné varianty.	

Poř.č.	Připomínkové místo	Číslo jednací	Článek	AO	Připomínka	Vyhodnocení
					Obě tvrzení nemohou současně obstát. **Pokud navržená lokalita představuje řešení s nejnižšími dopady, musí být doloženo, na základě jakých kritérií a s jakými alternativami byla porovnávána.** Pokud takové porovnání provedeno nebylo, nelze objektivně tvrdit, že navržené řešení představuje preferovanou nebo optimalizovanou variantu. Z uvedeného plynou pouze dvě možnosti: 1. alternativní a méně konfliktní lokality existovaly a dokumentace je nehodnotí, 2. alternativní a méně konfliktní lokality neexistovaly, avšak dokumentace neobsahuje odborné zdůvodnění tohoto závěru. V obou případech vzniká vnitřní rozpor mezi výběrem konkrétní lokality a rozsahem provedeného hodnocení. d) Směrnice Evropského parlamentu a Rady 2001/42/ES vyžaduje identifikaci, popis a vyhodnocení rozumných alternativ zohledňujících cíle a geografický rozsah navrhované koncepce. Zákon č. 100/2001 Sb., o posuzování vlivů na životní prostředí, současně vyžaduje vyhodnocení pravděpodobných významných vlivů návrhu způsobem umožňujícím objektivní posouzení navrženého řešení. Česká metodická praxe SEA vychází z požadavku, aby strategické hodnocení umožňovalo transparentní odůvodnění výběru preferovaného řešení a objektivní porovnání alternativ vedoucích ke sledovanému cíli. Judikatura správních soudů současně potvrzuje, že součástí přezkoumatelnosti opatření obecné povahy je srozumitelné a transparentní odůvodnění výběru konkrétního řešení a vypořádání územních konfliktů. Dokumentace však neobsahuje objektivní zdůvodnění, proč byla preferována právě AOV47 – Bukovec, ani neumožňuje přezkoumat správnost výběru této lokality. Tím není splněn požadavek úplného, preventivního a přezkoumatelného posouzení vlivů návrhu. e) Dokumentace neobsahuje transparentní a objektivní odůvodnění výběru AOV47 – Bukovec ani neprokazuje, že byly systematicky porovnávány méně konfliktní alternativy. Výsledkem je nemožnost objektivně ověřit, zda navržené řešení představuje optimalizovanou variantu s nejnižšími dopady na území. Tato skutečnost představuje samostatně postačující věcný důvod pro zpochybnění přezkoumatelnosti dokumentace. Návrh řešení: Požaduji doplnění vyhodnocení SEA tak, aby obsahovalo transparentní a přezkoumatelné odůvodnění výběru akcelerační oblasti AOV47 – Bukovec, včetně metodiky výběru lokality, kritérií použitých pro porovnání jednotlivých území, způsobu vážení environmentálních střetů a systematického porovnání alternativních lokalit, méně konfliktních území, antropogenně zatížených ploch a území s nižší krajinnou a biologickou citlivostí. Současně požaduji doplnění objektivních odborných podkladů a terénního ověření umožňujícího přezkoumat správnost výběru navržené lokality. Současně požaduji objektivní a přezkoumatelné zdůvodnění, že akcelerační oblast AOV47 – Bukovec představuje řešení s nejnižšími možnými environmentálními, krajinnými a prostorovými dopady. Pokud nebude možné uvedené nedostatky objektivně odstranit a prokázat, že výběr lokality proběhl na základě transparentního porovnání alternativ a principu minimalizace konfliktů, požaduji vypuštění akcelerační oblasti AOV47 – Bukovec a souvisejícího územního opatření z návrhu Změny č. 2 Územního rozvojového plánu ČR. **7.7 Rozpor dokumentace SEA a návrhu územního opatření s odbornými podklady krajů v oblasti územního plánování** **<u>7.7.1 Rozpor se ZÚR Jihočeského kraje a souvisejícími dokumenty</u>** Navržené akcelerační oblasti nejsou v souladu s platnými Zásadami územního rozvoje Jihočeského kraje, s jejich projednávanými změnami, ani s Územní studií krajiny Jihočeského kraje, které byly pořízeny, projednány a schváleny v souladu se stavebním zákonem. Vymezení akceleračních oblastí tyto dokumenty fakticky obchází a nezohledňuje jejich závěry, čímž zakládá vážnou pochybnost o přezkoumatelnosti návrhu. **S obsahem výše uvedených dokumentů se navrhovaná koncepce nijak nevypořádává.** Návrh řešení: Změna č. 2 ÚRP by měla být doplněna o samostatné vyhodnocení souladu jednotlivých akceleračních oblastí s krajskými územně plánovacími podklady a dalšími relevantními odbornými dokumenty.	

Poř.č.	Připomínkové místo	Číslo jednací	Článek	AO	Připomínka	Vyhodnocení
					Pro každou akcelerační oblast by mělo být transparentně uvedeno: ➢ které zásady územního rozvoje krajů, územně analytické podklady, strategie ochrany krajinného rázu, územní studie krajiny a další odborné podklady byly použity, ➢ jak byly jednotlivé podklady vyhodnoceny, ➢ které podklady nebyly převzaty, ➢ z jakých věcných důvodů nebyly převzaty, ➢ jak byly vyhodnoceny vzniklé územní střety. Současně by mělo být doplněno samostatné vyhodnocení souladu každé akcelerační oblasti se zásadami územního rozvoje jednotlivých krajů, územně analytickými podklady, krajskými strategiemi ochrany krajinného rázu, územními studiemi krajiny a dalšími koncepčními dokumenty. Pokud některý podklad nebyl převzat nebo byl vyhodnocen odlišně, musí dokumentace uvést konkrétní odborné důvody tohoto postupu. Bez takového odůvodnění není možné přezkoumat, zda byly veřejné zájmy koordinovány způsobem odpovídajícím cílům územního plánování. Pokud nebude možné uvedené nedostatky objektivně a přezkoumatelně odstranit, požaduji vypuštění akcelerační oblasti AOV47 – Bukovec a souvisejícího územního opatření z návrhu Změny č. 2 Územního rozvojového plánu ČR. **7.7.2 Rozpor s platným usnesením zastupitelstva kraje Vysočina** Kraj Vysočina nebrání rozvoji obnovitelných zdrojů energie, nicméně proces vymezování akceleračních oblastí musí být veden **odborně, transparentně a v souladu s právními předpisy** i reálnými podmínkami kraje a obcí, **přičemž tato podmínka splněna není**. Zastupitelé kraje se výstavbou VTE zabývali již od roku 2007 a stále zůstává v platnosti usnesení č. 0302/05/2007/ZK Zastupitelstva Kraje Vysočina z roku 2007 ve znění: „ZK doporučuje obcím kraje Vysočina, aby pečlivě zvažovaly vydávání souhlasu s umístěním větrných elektráren (souhlasu s výstavbou objektů určených pro výrobu elektrické energie s využitím energie větru) na jejich území, a vyzývá je k důkladnému, všestrannému posuzování všech s investičním záměrem souvisejících ekonomických i mimoekonomických aspektů." Návrh řešení: Požaduji respektovat výše uvedené platné usnesení krajského zastupitelstva kraje Vysočina a zohlednit tuto skutečnost při vymezení předmětné AOV 47. Pokud nebude možné uvedené nedostatky objektivně a přezkoumatelně odstranit, požaduji vypuštění akcelerační oblasti AOV47 – Bukovec a souvisejícího územního opatření z návrhu Změny č. 2 Územního rozvojového plánu ČR. **7.7.3 Rozpor se Strategií ochrany krajinného rázu kraje Vysočina a její revizi z roku 2024** Strategie ochrany krajinného rázu Kraje Vysočina (2024), oblast krajinného rázu CZ0610-OB015 Pacovsko, výslovně požaduje: *„Zamezit výstavbě objektů převyšujících daný vymezený horizont a narušujících tak jeho charakter a celistvost."* Dále uvádí: *„Nestavět výškové stavby technicistní povahy, které mohou snížit estetickou nebo přírodní hodnotu krajinného rázu v exponovaném území."* A současně: *„Neumisťovat vertikální výškové stavby technicistní povahy tak, aby narušily typické pohledové partie prostoru sídla."* Tyto zásady se přitom přímo vztahují k obcím Bořetín, Hojovice, Chválkov, Dobešov a Vlkosovice, které se nacházejí v oblasti krajinného rázu Pacovsko. Dokumentace SEA však tento krajský koncepční podklad objektivně nezohledňuje. Návrh řešení: Změna č. 2 ÚRP by měla být doplněna o samostatné vyhodnocení souladu jednotlivých akceleračních oblastí s krajskými územně plánovacími podklady a dalšími relevantními odbornými dokumenty. Pro každou akcelerační oblast by mělo být transparentně uvedeno: ➢ které zásady územního rozvoje krajů, územně analytické podklady, strategie ochrany krajinného rázu, územní studie krajiny a další odborné podklady byly použity, ➢ jak byly jednotlivé podklady vyhodnoceny, ➢ které podklady nebyly převzaty,	

Poř.č.	Připomínkové místo	Číslo jednací	Článek	AO	Připomínka	Vyhodnocení
					➢ z jakých věcných důvodů nebyly převzaty, ➢ jak byly vyhodnoceny vzniklé územní střety. Současně by mělo být doplněno samostatné vyhodnocení souladu každé akcelerační oblasti se zásadami územního rozvoje jednotlivých krajů, územně analytickými podklady, krajskými strategiemi ochrany krajinného rázu, územními studiemi krajiny a dalšími koncepčními dokumenty. Pokud některý podklad nebyl převzat nebo byl vyhodnocen odlišně, musí dokumentace uvést konkrétní odborné důvody tohoto postupu. Bez takového odůvodnění není možné přezkoumat, zda byly veřejné zájmy koordinovány způsobem odpovídajícím cílům územního plánování. Pokud nebude možné uvedené nedostatky objektivně a přezkoumatelně odstranit, požaduji vypuštění akcelerační oblasti AOV47 – Bukovec a souvisejícího územního opatření z návrhu Změny č. 2 Územního rozvojového plánu ČR. **7.7.4 Nerovný a netransparentní přístup při zohlednění územně plánovacích podkladů krajů** Vymezování akceleračních oblastí na území krajů v rozporu s jejich dokumentací je nejen obtížně odůvodnitelné ale procesně i věcně nepřijatelné. Předložený způsob vymezování akceleračních oblastí **je neslučitelný s odbornými podklady krajů** v oblasti ochrany krajinného rázu a plánování krajiny, které byly v posledních letech systematicky zpracovány, projednány a promítnuty do zásad územního rozvoje nebo jejich projednávaných změn. Tyto podklady nejsou v rámci změny č. 2 UPR zohledněny, a to např. ani Územní studie krajiny Jihočeského kraje, která je zpracována pro celé území kraje a je na stejné úrovni a míře závaznosti jako jiné dílčí územní studie krajin jednotlivých ORP, které změna č 2 URP reflektuje. Návrh řešení: Změna č. 2 ÚRP by měla být doplněna o samostatné vyhodnocení souladu jednotlivých akceleračních oblastí s krajskými územně plánovacími podklady a dalšími relevantními odbornými dokumenty. Pro každou akcelerační oblast by mělo být transparentně uvedeno: ➢ které zásady územního rozvoje krajů, územně analytické podklady, strategie ochrany krajinného rázu, územní studie krajiny a další odborné podklady byly použity, ➢ jak byly jednotlivé podklady vyhodnoceny, ➢ které podklady nebyly převzaty, ➢ z jakých věcných důvodů nebyly převzaty, ➢ jak byly vyhodnoceny vzniklé územní střety. Současně by mělo být doplněno samostatné vyhodnocení souladu každé akcelerační oblasti se zásadami územního rozvoje jednotlivých krajů, územně analytickými podklady, krajskými strategiemi ochrany krajinného rázu, územními studiemi krajiny a dalšími koncepčními dokumenty. Pokud některý podklad nebyl převzat nebo byl vyhodnocen odlišně, musí dokumentace uvést konkrétní odborné důvody tohoto postupu. Bez takového odůvodnění není možné přezkoumat, zda byly veřejné zájmy koordinovány způsobem odpovídajícím cílům územního plánování. Pokud nebude možné uvedené nedostatky objektivně a přezkoumatelně odstranit, požaduji vypuštění akcelerační oblasti AOV47 – Bukovec a souvisejícího územního opatření z návrhu Změny č. 2 Územního rozvojového plánu ČR. Zdroje: MINISTERSTVO PRO MÍSTNÍ ROZVOJ ČR. Územní rozvojový plán – Návrh zadání Změny č. 2 Územního rozvojového plánu, 2025 [online]. Dostupné z: https://mmr.gov.cz/cs/ministerstvo/stavebni-pravo/koncepce-a-strategie/uzemni-rozvojovy-plan/zmena-c-2-uzemniho-rozvojoveho-planu-a-souvisejici. [cit. 23. 5. 2026]. MINISTERSTVO PRO MÍSTNÍ ROZVOJ ČR. Změna č. 2 Územního rozvojového plánu – Odůvodnění Změny č. 2 Územního rozvojového plánu včetně přílohy č. 1, 2026 [online]. Dostupné z: https://mmr.gov.cz/MMR/media/MMR-MMR/Ministerstvo/Stavebn%C3%AD%20pr%C3%A1vo/%C3%9Azemn%C3%AD%20pl%C3%A1nov%	

Poř.č.	Připomínkové místo	Číslo jednací	Článek	AO	Připomínka	Vyhodnocení
					C3%A1n%C3%AD/Zm%C4%9Bna%20%C4%8D.%202%20%C3%Bazemn%C3%ADho%20rozvojov%C3%A9ho%20pl%C3%A1nu/URP_Z2_oduvodneni.pdf. [cit. 23. 5. 2026]. MINISTERSTVO PRO MÍSTNÍ ROZVOJ ČR. Politika územního rozvoje České republiky ve znění závazném od 1. 10. 2025 [online]. Praha: Ministerstvo pro místní rozvoj ČR, 2025. Dostupné z: https://www.uur.cz/media/ik2nna12/uplne-zneni-pur-cr-po-zmene8-zavazne-od-01-10-2025.pdf. [cit. 23. 5. 2026]. MINISTERSTVO ŽIVOTNÍHO PROSTŘEDÍ ČR. Metodické doporučení MŽP ke zpracování vyhodnocení SEA pro ÚO dle § 8 odst. 2 zákona č. 249/2025 Sb., 2025 [online]. Dostupné z: https://portal.cenia.cz/eiasea/view/sea100_uzemni_opatreni. [cit. 23. 5. 2026]. KRAJ VYSOČINA. Připomínky k návrhu akceleračních oblastí, 2026 [online]. Dostupné z: interní dokumentace k projednání Změny č. 2 ÚRP. [cit. 23. 5. 2026]. JIHOČESKÝ KRAJ. Stanovisko k návrhu akceleračních oblastí – AOV47 Bukovec, 2026 [online]. Dostupné z: interní dokumentace k projednání Změny č. 2 ÚRP. [cit. 23. 5. 2026]. **7.8 Netransparentní a nepřezkoumatelná klasifikace dokumentace SEA v návrhu územního opatření** V případě Vyhodnocení vlivů na udržitelný rozvoj území (VVURÚ) jde o povinnou součást pořizování územně plánovací dokumentace podle stavebního zákona. V případě Změny č. 2 ÚRP je VVURÚ součástí odůvodnění dokumentace SEA a UO. VVURÚ hodnotí, jak budou navrhované změny působit na: ➢ životní prostředí (SEA – Strategic Environmental Assessment), ➢ hospodářský rozvoj, ➢ soudržnost společenství obyvatel území (dopady na obce, krajinu, bydlení, dopravu, rekreaci apod.). Cílem je posoudit, zda návrh: ➢ nepoškozuje životní prostředí, ➢ je slučitelný s principy udržitelného rozvoje, ➢ nepůsobí nepřiměřené negativní dopady. Právní základ VVURÚ: ➢ § 92 a násl. zákona č. 283/2021 Sb. (stavební zákon), ➢ příloha č. 4 stavebního zákona, ➢ zákon č. 100/2001 Sb. (SEA/EIA), ➢ směrnice SEA 2001/42/ES. V praxi je důležité, že právě VVURÚ obsahuje: ➢ hodnocení dopadů, ➢ tabulky vlivů, ➢ klasifikace typu -1 / 0 / +1, ➢ návrhy zmírňujících opatření, ➢ závěry SEA. A právě proto musí být tyto součásti VVURÚ metodicky přezkoumatelné a doložené. **7.8.1 Absence konkrétní metodiky klasifikace SEA, přičemž hodnocení je proto nepřezkoumatelné, netransparentní a neumožňuje ověřit, zda byly jednotlivé vlivy vyhodnoceny objektivně, konzistentně a reprodukovatelně.** Ministerstvo životního prostředí a Ministerstvo pro místní rozvoj dlouhodobě vydávají metodické pokyny a manuály pro SEA a VVURÚ v územním plánování (např. MANUÁL SEA – Vyhodnocení vlivů ÚPD na životní prostředí, metodická doporučení pro PÚR a ZÚR). Dokumentace SEA však neuvádí, podle které	

Poř.č.	Připomínkové místo	Číslo jednací	Článek	AO	Připomínka	Vyhodnocení
					konkrétní metodiky bylo hodnocení provedeno, ani jak byla stanovena bodová škála -1 / 0 / +1. Hodnocení je proto nepřezkoumatelné a nelze ověřit jeho objektivitu ani konzistenci. V dokumentech k AOV47 a ani k jiným AOV není nikde vyvěšená metodika, která by přesně definovala, co znamenají hodnoty „-1, 0, +1", jak byly vypočteny, jaké mají prahové hodnoty nebo podle jakého závazného předpisu byly přiřazovány. Naopak je z dokumentace patrné, že jde o expertní hodnoticí škálu použitou v rámci SEA/VVURÚ, ale bez doložené metodiky výpočtu či klasifikačního systému. V hodnocení SEA „AOV47 – Bukovec" jsou jednotlivé vlivy hodnoceny pouze slovně a číselně takto: „Účinek: Přímý, mírně negativní" „Čas / Trvání: Krátkodobé -1, dlouhodobé -1" nebo: „0 / +1" „Krátkodobý 0, dlouhodobý +1" Současně dokumentace nikde nevysvětluje: ➢ co je „mírně negativní", ➢ jaký rozdíl je mezi „0" a „-1", ➢ zda existuje škála např. -2 až +2, ➢ jaké indikátory byly použity, ➢ zda byly aplikovány jednotné hodnotící prahy, ➢ ani jak byla zajištěna reprodukovatelnost hodnocení. To je z hlediska přezkoumatelnosti zásadní problém. Dokumentace pouze obecně uvádí, že hodnocení vychází z procesu SEA/VVURÚ a z podkladů podle ZOZE: ➢ zákon č. 249/2025 Sb. (ZOZE), ➢ zákon č. 283/2021 Sb. (stavební zákon), ➢ proces SEA dle zákona č. 100/2001 Sb., ➢ biologická posouzení, ➢ podklady ÚAP, ZÚR, PÚR, ➢ expertní posouzení zpracovatelů EKOLA group, ASITIS a DHP Conservation. Dále dokumentace uvádí pouze obecné tvrzení, že: „U některých navržených akceleračních oblastí byly identifikovány potenciální mírné negativní vlivy." a že: „v procesu SEA identifikovány potenciální negativní vlivy … byla navržena opatření" Nikde ale není popsána metodika převodu těchto odborných závěrů do bodové škály -1 / 0 / +1. Přičemž hodnocení SEA musí být: přezkoumatelná, transparentní, opřená o ověřitelné podklady, metodicky konzistentní. Tyto požadavky vyplývají zejména z: ➢ zákona č. 100/2001 Sb., o posuzování vlivů na životní prostředí, ➢ směrnice SEA 2001/42/ES, ➢ § 38 a § 39 stavebního zákona, ➢ judikatury NSS k přezkoumatelnosti SEA a územně plánovací dokumentace. Z dokumentace SEA ale nevyplývá: ➢ existence schválené metodiky, ➢ metodického pokynu MŽP, ➢ kvantifikace vlivů,	

Poř.č.	Připomínkové místo	Číslo jednací	Článek	AO	Připomínka	Vyhodnocení
					➢ ani validace bodového systému. Přitom v dokumentaci je přímo uvedeno: „V souvislosti s Vyhodnocením vlivů na udržitelný rozvoj území (VVURÚ)…" a dále: „Závěry provedeného hodnocení Vyhodnocení vlivů návrhu Změny č. 2 Územního rozvojového plánu na udržitelný rozvoj území…" Naopak text hodnocení SEA působí jako čistě expertní subjektivní klasifikace bez zveřejněných pravidel. Dokumentace používá bodové hodnocení vlivů (-1, 0, +1), aniž by byla doložena metodika tohoto hodnocení, jeho kritéria, prahové hodnoty nebo způsob převodu odborných zjištění do výsledné klasifikace. Není zřejmé zda jde o standardizovaný systém dle metodiky MŽP, autorizované SEA metodiky nebo interní expertní odhad zpracovatele. Hodnocení je proto nepřezkoumatelné, netransparentní a neumožňuje ověřit, zda byly jednotlivé vlivy vyhodnoceny objektivně, konzistentně a reprodukovatelně. Z dokumentace nevyplývá žádný právní ani metodický podklad, který by stanovoval význam hodnot -1, 0 a +1 nebo způsob jejich aplikace. Chybí definice intenzity vlivu, rozsahu, významnosti i kumulativního účinku. Tím je porušen požadavek přezkoumatelnosti vyhodnocení vlivů na životní prostředí. Návrh řešení: Požaduji doplnit metodiku tohoto hodnocení, jeho kritéria, prahové hodnoty nebo způsob převodu odborných zjištění do výsledné klasifikace s odkazem na její zdroj včetně významu hodnot -1, 0 a +1 nebo způsob jejich aplikace. Na základě tohoto doplnění provést přezkoumatelné, transparentní hodnocení, kde jednotlivé vlivy budou vyhodnoceny objektivně, konzistentně a reprodukovatelně. Doplnit definice intenzity vlivu, rozsahu, významnosti i kumulativního účinku. Pokud nebude možné uvedené nedostatky objektivně a přezkoumatelně odstranit, požaduji vypuštění akcelerační oblasti AOV47 – Bukovec a souvisejícího územního opatření z návrhu Změny č. 2 Územního rozvojového plánu ČR. **7.8.2 Neobjektivita hodnocení SEA** Argumentace v hodnocení SEA a odůvodnění územního opatření nepůsobí jako objektivní nezávislé posouzení stavu, ale jako odůvodnění předem zvoleného závěru. Rozpory v hodnocení (jakkoli nedokonalém a neúplném) a závěrech působí jako rétorický manévr a nikoli jako konzistentní a přezkoumatelné tvrzení. Hodnocení SEA i další podklady (tzv. posouzení návrhu AO – druhy a stanoviště) často neodpovídají skutečnosti, tj. byly připraveny před konečným vymezením AO nebo pravou hranic. Hodnocení většinou bohorovně vyjmenovává potenciálními záměry poškozené zájmy ochrany přírody a krajiny bez reakce na tato poškození a dospívá ke schematickému závěru, že vliv záměrů bude mírný (mírně negativní), tj. z hlediska posuzování vlivů na životní prostředí v SEA přijatelný. Takové hodnocení však není v souladu se ZOZE, zákonem ochrany přírody a metodikou MŽP, kteréžto předpisy posuzují zákonnost takového hodnocení ve smyslu ust. § 4 odst. 2, § 5b odst. 1, § 12 odst. 2 a § 56 zákona o ochraně přírody. Tj. zákonnost je posuzována prizmatem projektového posuzování. Návrh řešení: Požaduji doplnit metodiku tohoto hodnocení, jeho kritéria, prahové hodnoty nebo způsob převodu odborných zjištění do výsledné klasifikace s odkazem na její zdroj. Na základě tohoto doplnění provést přezkoumatelné, transparentní hodnocení, kde jednotlivé vlivy budou vyhodnoceny objektivně, konzistentně a reprodukovatelně. Pokud nebude možné uvedené nedostatky objektivně a přezkoumatelně odstranit, požaduji vypuštění akcelerační oblasti AOV47 – Bukovec a souvisejícího územního opatření z návrhu Změny č. 2 Územního rozvojového plánu ČR. **7.8.3 Rozpor s metodikou a závaznými požadavky na vyhodnocení SEA** Dokumentace vztahující se k AOV47 – Bukovec neprokazuje soulad s metodickými a právními požadavky používanými pro vymezování akceleračních oblastí a zpracování vyhodnocení SEA. Přestože dokumentace dospívá k závěru o přijatelnosti navrženého řešení, v jednotlivých částech nejsou doloženy některé základní postupy vyžadované metodikami Ministerstva životního prostředí, Ministerstva pro místní rozvoj a relevantními právními předpisy. Významné je současně, že Ministerstvo pro místní rozvoj ve své odpovědi podle zákona č. 106/1999 Sb. výslovně uvádí, že při zpracování vyhodnocení SEA pro Změnu č. 2 ÚRP byly použity zejména metodické	

Poř.č.	Připomínkové místo	Číslo jednací	Článek	AO	Připomínka	Vyhodnocení
					dokumenty MŽP ke zpracování SEA pro územní opatření, Manuál SEA a metodika pro stanovování podmínek a zmírňujících opatření. Dokumentace AOV99 – Podkovné současně vykazuje následující rozpory: a) Rozpor s Manuálem SEA (MMR/MŽP) Manuál SEA požaduje hodnocení: ➢ přímých, ➢ nepřímých, ➢ sekundárních, ➢ synergických, ➢ kumulativních, ➢ krátkodobých, ➢ dlouhodobých vlivů, ➢ vztahů mezi jednotlivými složkami prostředí. Dokumentace AOV47 – Bukovec však neobsahuje: ➢ regionální model biologických vazeb, ➢ scénářové hodnocení fragmentace krajiny, ➢ dlouhodobé modelování změn využití území, ➢ vyhodnocení nepřímých ekologických funkcí, ➢ hodnocení vazeb mezi jednotlivými biologickými lokalitami. b) Rozpor s metodickým doporučením MŽP pro vyhodnocení SEA pro územní opatření Metodické doporučení MŽP požaduje přezkoumatelný postup zpracování SEA a současně zdůrazňuje preventivní funkci procesu SEA při předcházení negativním vlivům na životní prostředí. Dokumentace AOV47 – Bukovec však současně: ➢ připouští existenci biologických střetů, ➢ přesouvá část hodnocení na následný monitoring, ➢ neprokazuje dostatečnost biologických podkladů, ➢ neprokazuje způsob převodu odborných zjištění do výsledných závěrů. c) Rozpor s metodikou pro podmínky a zmírňující opatření Metodika MŽP požaduje, aby podmínky a zmírňující opatření byly navrženy specificky pro konkrétní akcelerační oblast a vycházely z podrobného vyhodnocení jejích charakteristik. Dokumentace AOV47 – Bukovec však neprokazuje: ➢ podle jakých kritérií byla navržená opatření stanovena, ➢ jak byla hodnocena jejich účinnost, ➢ jaké jsou limity jejich použitelnosti, ➢ jak bude ověřována jejich funkčnost. d) Rozpor s metodikou posouzení akceleračních oblastí Metodika k návrhu akceleračních oblastí požaduje: ➢ shromáždění dostupných dat, ➢ jejich analýzu, ➢ případné terénní ověření, ➢ následné hodnocení významnosti vlivů.	

Poř.č.	Připomínkové místo	Číslo jednací	Článek	AO	Připomínka	Vyhodnocení
					Dokumentace AOV47 – Bukovec však neprokazuje: ➢ úplnost biologických podkladů, ➢ dostatečnost regionálních dat, ➢ hodnocení dlouhodobých biologických vazeb, ➢ úplnost terénních podkladů. e) Rozpor se směrnicí 2001/42/ES a zákonem č. 100/2001 Sb. Směrnice SEA a zákon o posuzování vlivů na životní prostředí vyžadují objektivní a přezkoumatelné hodnocení významných vlivů koncepce na životní prostředí. Pokud dokumentace současně připouští biologické střety, odbornou nejistotu a existenci významných biologických struktur, avšak neprokazuje úplnost podkladů a metodiku výsledných závěrů, nelze objektivně ověřit správnost hodnocení. Dokumentace je proto v této části zatížena neúplně zjištěným skutkovým stavem a nepřezkoumatelností. Návrh řešení: Požaduji doplnění dokumentace AOV99 – Podkovné o přezkoumatelné doložení souladu s použitými metodickými postupy, včetně explicitního odůvodnění způsobu hodnocení významnosti vlivů, doložení použitých kritérií, metodiky stanovení účinnosti zmírňujících opatření a doplnění chybějících biologických a kumulativních hodnocení. Pokud nebude možné uvedené nedostatky objektivně a přezkoumatelně odstranit, požaduji vypuštění AOV99 – Podkovné a souvisejícího územního opatření z návrhu Změny č. 2 Územního rozvojového plánu České republiky. Zdroje: MINISTERSTVO ŽIVOTNÍHO PROSTŘEDÍ ČR. Metodické doporučení ke zpracování vyhodnocení vlivů na životní prostředí pro územní opatření dle § 8 odst. 2 zákona č. 249/2025 Sb., o urychlení využívání některých obnovitelných zdrojů energie [online]. Praha: Ministerstvo životního prostředí ČR, 2025. Dostupné z: https://portal.cenia.cz/eiasea/dokumenty/dokumentSoubor/2245/Metodick%C3%A9%20doporu%C4%8Den%C3%AD%20M%C5%BDP%20ke%20zpracov%C3%A1n%C3%AD%20vyhodnocen%C3%AD%20SEA%20pro%20%C3%9AO_%20final_15_12_25_pro_zve%C5%99ejn%C4%9Bn%C3%AD_IS_SEA.pdf. [cit. 23. 5. 2026]. MINISTERSTVO PRO MÍSTNÍ ROZVOJ ČR; MINISTERSTVO ŽIVOTNÍHO PROSTŘEDÍ ČR. MANUÁL SEA – Vyhodnocení vlivů ÚPD na životní prostředí a další souvislosti. Jednotné postupy a náležitosti v rámci strategického posuzování vlivů na životní prostředí a veřejné zdraví [online]. Praha: MMR ČR, 2025. Dostupné z: https://portal.cenia.cz/eiasea/dokumenty/dokumentSoubor/2244/Vyhodnoceni_vlivu_UPD_na_zivotni_prostredi_a_dalsi_souvislosti.pdf. [cit. 23. 5. 2026]. MINISTERSTVO ŽIVOTNÍHO PROSTŘEDÍ ČR. Metodika ke stanovování podmínek a zmírňujících opatření v návrhu územního opatření podle zákona č. 249/2025 Sb. [online]. Praha: Ministerstvo životního prostředí ČR, 2025. Dostupné z: https://mzp.gov.cz/system/files/2025-12/OSDE-metodika_ke_stanoveni_podminek_a_zmirnujicich_opatreni-20251212.pdf. [cit. 23. 5. 2026]. MINISTERSTVO ŽIVOTNÍHO PROSTŘEDÍ. Postup posouzení návrhu akcelerační oblasti a tvorby podkladů pro návrh územního opatření pro akcelerační oblast ve vztahu k výskytu volně žijících živočichů, planě rostoucích rostlin a přírodních stanovišť [online]. Praha: Ministerstvo životního prostředí, 2025. Dostupné z: https://mzp.gov.cz/system/files/2025-09/OSDE_Postup_posouzeni_akceleracnich_oblasti-09062025.pdf. [cit. 23. 5. 2026]. ČESKÁ REPUBLIKA. Zákon č. 100/2001 Sb., o posuzování vlivů na životní prostředí [online]. Dostupné z: https://www.zakonyprolidi.cz/cs/2001-100. [cit. 23. 5. 2026]. EVROPSKÝ PARLAMENT A RADA EU. Směrnice 2001/42/ES o posuzování vlivů některých plánů a programů na životní prostředí [online]. Dostupné z: https://eur-lex.europa.eu/legal-content/CS/TXT/?uri=CELEX:32001L0042. [cit. 23. 5. 2026]. **7.9 Absence dostatečných podkladů k hodnocení SEA** Při zákonném hodnocení SEA je nutno se opřít o podklady relevantní a přezkoumatelné. Tak tomu ale v případě posuzované AO není.	

Poř.č.	Připomínkové místo	Číslo jednací	Článek	AO	Připomínka	Vyhodnocení
					Negativnímu působení VTE na přírodu a krajinu se nelze vyhnout a je třeba snést větší negativní dopady, než u jiných staveb. Ale právě proto je třeba za prvé umísťovat VTE do míst s minimálními zájmy zákonné ochrany přírody a krajiny a za druhé v těchto místech navrhovat podmínky a účinná opatření ke zmírnění působení VTE, nikoli podmínky „potěmkinovského" typu, jako je v návrzích území opatření. Podmínku 1 i 2 lze při relativně malých výměrách AO splnit, ovšem za cenu podrobného a poctivého vyhodnocování stavu přírody a krajiny na základě všech dostupných podkladů. K tomu se návrhy územních opatření zdaleka nepřibližují. Jestliže není nic známo o „výstupech", tj. umístění, plochách a typech staveb, tím spíše musí být detailnější „vstupy" tj. průzkumy a další podklady pro posouzení potenciálních vlivů překračujících zákonnou mez. **Z návrhů AO naprosto nevyplývá, z jakých podkladů se při jejich vymezování vycházelo.** Pokud to byly pouze dostupné mapové podklady o známých jevech (NATURA 2000, ZCHÚ, ochranná pásma různých typů, pásma památkové ochrany apod.), jde o podklady zcela nedostatečné. Původ podkladů je nejasný, mapové GIS vrstvy v průběhu vzniku AO nebyly běžně přístupné (viz připomínka podatele č.…). Pokud jsou ale podklady pouze tyto mapové vrstvy, jde o podklady zjevně nedostatečné pokud není zřejmé zadání, s ohledem na jaké jevy se mají vrstvy zpracovávat. Rovněž k nim chybí interpretační vodítka. **Dle názoru podatele jsou odklady pro územní opatření nepravdivé, neúplné nebo zkreslené, když toto stanovisko zaujímá i navzdory tomu, že tyto podklady oficiálně nejsou ani nikde uváděny.** Aniž by bylo třeba zabývat se všemi nadhozenými možnostmi, přinejmenším neúplnost podkladů vyplývá z krátké doby, po kterou byly připravovány přírodovědné průzkumy AO (srpen – říjen 2025), nedostatky takových průzkumů, které se navíc nemohly opírat o posouzení v terénu, jsou zřejmé. Podatel připomínky upozorňuje na nebývalou časovou tíseň, v níž byly poklady opatřovány. Tzv. přírodovědné průzkumy probíhaly mezi srpnem a říjnem 2025. To neodpovídá ani pokřivenému návrhu novely vyhlášky MŽP č. 142/2018 Sb., natožpak běžnému zákonnému postupu při hodnocení kauzálních záměrů. **Tzv. průzkumy byly provedeny doslova skandálním způsobem bez terénního průzkumu, pouze na základě údajů u NDOP či literárních rešerší. Průzkumy jsou tedy neadekvátní vzhledem k závažnosti dopadů předpokládaných záměrů na zákonné zájmy ochrany přírody a navíc jsou provedeny neautorizovanými osobami.** Na tuto skutečnost bylo Ministerstvo životního prostředí výslovně a písemně krajskými úřady upozorňováno. Dále v případech, v nichž krajské úřady disponují vlastními podklady, dospěly tyto úřady k naprosto odlišným závěrům, pokud jde o zákonnou možnost vydat souhlasné stanovisko k navrhovanému územnímu opatření. Pokud Metodika MŽP v bodě 6 na str. 9-10 uvádí jako možné podklady další informace o území včetně terénních průzkumů, **míní se tím nutnost pořízení dalších podkladů, pokud jsou vyjmenované podklady pro vydání územního opatření nedostatečné.** Dále podatel dodává, že příprava AO probíhala **před schválením, platností a účinností ZOZE**, nařízení vlády č. 507/2025 Sb., o stanovení území, na kterých nelze vymezovat akcelerační oblasti a novely vyhlášky č. 142/2018 Sb. Nejednalo se o nepodstatnou přípravu, ale o reálné vymezování nad mapovými podklady, které po účinnosti uvedených normativních právních aktů nebylo revidováno. Dále podatel dodává, že MMR a MŽP jako předkladatelé při vymezování AO ignorovali podklady a strategie krajských i městských úřadů k ochraně přírody i krajiny. Není tedy zřejmé na základě jakých podkladů jsou AO navrženy, na základě jakých metodik byly hodnoceny odborné (skutkové) otázky, zda a s jakým výsledkem byly diskutovány s odbornou i širokou veřejností. S krajskými úřady, přes opakované nabídky krajů ke spolupráci, odborné otázky diskutovány nebyly. Přitom bylo MŽP upozorněno Krajem Vysočina na podklady, kterými Kraj Vysočina disponuje a ve 26 přílohách bylo provedeno předběžné vyhodnocení připravovaných AO (tehdy akceleračních zón) ze strany Krajského úřadu Kraje Vysočina. Požadavek na projednání navrhovaných AO ze strany předkladatelů s dotčenými obcemi výslovně vznesli zástupci samosprávy Kraje Vysočina (hejtman kraje a přítomní radní) na jednání se zástupci MŽP a MPO na Výboru pro strategické projekty, životní prostředí a MA 21 dne 11.3.2025. Návrh řešení: Vzhledem k neúplnosti a případným dalším vadám podkladů, o něž se opírá navrhované územní opatření, by ke každému záměru bylo třeba provést hodnocení H 67, vydat JES a přinejmenším provést zjišťovací řízení podle zákona EIA. To by se ale zcela míjelo s účelem existence AO.	

Poř.č.	Připomínkové místo	Číslo jednací	Článek	AO	Připomínka	Vyhodnocení
					Pokud nebude možné uvedené nedostatky objektivně a přezkoumatelně odstranit, požaduji vypuštění akcelerační oblasti AOV47 – Bukovec a souvisejícího územního opatření z návrhu Změny č. 2 Územního rozvojového plánu ČR. **<u>7.10 Rozpor koncepce Změny č. 2 URP a návrhu územního opatření o vymezení AOV 47 Bukovce včetně související dokumentace s politikou krajů v oblasti OZE a reálným stavem rozvoje OZE v krajích. Rozpor s politikou státu v oblasti OZE</u>** ##### 7.10.1 Rozpor s politikou kraje Vysočina a stavem rozvoje OZE v Kraji Vysočina **Kraj Vysočina podporuje obnovitelné zdroje energie – na území kraje je cca 120 malých vodních elektráren a cca 70 bioplynových stanic.** Krajský úřad Kraje Vysočina a obecní úřady obcí s rozšířenou působností se během posledních tří let vyjadřovaly a vydávaly jednotná environmentální stanoviska (dále jen „JES") **k 42 fotovoltaickým elektrárnám (dále jen „FVE") o celkové kapacitě 153,1 MW.** V odkazu předkládáme mapu FVE (https://www.mapotic.com/fotovoltanicke-elektrarny-cr) umístěných na střechách budov na území Kraje Vysočina. Kraj Vysočina zahájil projekty s výstavbou fotovoltaických elektráren na střechách svých budov nebo svých příspěvkových organizací. **V současné době stojí na území Kraje Vysočina celkem tři větrné parky se sedmi stroji. Nachází se v katastru obcí Pavlov u Jihlavy, ve Věžnici a v obci Kámen (okres Havlíčkův Brod). Zároveň krajský úřad během dvou let obdržel tři žádosti k výstavbě větrných elektráren** v rámci procesu posuzování vlivů na životní prostředí podle zákona č. 100/2001 Sb. Jestliže bychom rovnoměrně rozdělili obnovitelné zdroje energie na celé území České republiky s celkovou kapacitou 3000 MW, tak **Kraj Vysočina již s výše uvedeným výkonem FVE a s připravovanými VTE bude splňovat státní požadavek, tzn. 3 000 MW / 14 krajů = 214 MW.** **V Kraji Vysočina je postavena jaderná elektrárna Dukovany se čtyřmi reaktory a budou se stavět další dva nové reaktory.** Kraj Vysočina podporuje tento nízkoemisní zdroj elektřiny. Projednává se Koncepce nakládání s radioaktivním odpadem a vyhořelým jaderným palivem (aktualizace pro období 2025 až 2035 s výhledem po roce 2050) v souvislosti s výběrem lokality pro umístění vyhořelého jaderného paliva, přičemž v Kraji Vysočina jsou navrženy dvě lokality a s velkou pravděpodobností bude některá z nich vybrána. **Území Kraje Vysočina je již zatíženo a omezeno stavbou jaderné elektrárny a výstavbou nových bloků a bude dále zatíženo případným výběrem lokality pro umístění vyhořelého jaderného paliva.** V minulých letech zástupci MŽP na jednání Komise Rady Asociace krajů České republiky (dále jen „AKČR") pro životní prostředí a energetiku informovali, že návrh AO bude pro obnovitelné zdroje, tzn. pro větrnou a fotovoltaickou energii. Rada AKČR poslala po posledním jednání v roce 2025 dopis předsedovi vlády, na MŽP a Ministerstvo pro místní rozvoj, aby mimo jiné byla zřízena pracovní platforma za účasti zástupců krajů, která by transparentně stanovila cíle v oblasti zvýšení instalace obnovitelných zdrojů energie prostřednictvím akceleračních oblastí celostátního významu a rovněž by stanovila jasná kritéria pro rozdělení tohoto výkonu mezi kraje. Tyto apely z AKČR nebyly ze strany ústředních orgánů vyslyšeny. Vymezení připravovaných akceleračních oblastí v URP a připravovaných ploch pro obnovitelné zdroje v Zásadách územního rozvoje obou dvou krajů se však věcně, ani argumentačně nepotkává, ačkoliv tyto podklady byly v rámci přípravy UO a SEA těmito kraji předloženy! **Žádná z těchto skutečností nebyla při stanovení předmětných akceleračních oblastí na území kraje Vysočina zohledněna.** Návrh řešení: Požaduji respektovat již vymezená území pro rozvoj OZE v kraji Vysočina a zohlednit výše uvedené skutečnosti při vymezení předmětné AOV 47. Pokud nebude možné uvedené nedostatky objektivně a přezkoumatelně odstranit, požaduji vypuštění akcelerační oblasti AOV47 – Bukovec a souvisejícího územního opatření z návrhu Změny č. 2 Územního rozvojového plánu ČR. ##### 7.10.2 Rozpor s politikou Jihočeského kraje a stavem rozvoje OZE v Jihočeském kraji Jihočeský kraj ve vztahu k obnovitelným zdrojům energie pořizuje změnu č. 10 Zásad územního rozvoje, která vymezuje území s vyloučením možnosti umisťování výroben z obnovitelných zdrojů energie a dále prověřuje vymezení zastavitelných ploch pro konkrétní možnost jejich umístění (bez akcelerace). Tato změna již byla s veřejností řádně projednána dle stavebního zákona, nyní se připravuje její opakované veřejné projednání.	

Poř.č.	Připomínkové místo	Číslo jednací	Článek	AO	Připomínka	Vyhodnocení
					Vymezení připravovaných akceleračních oblastí v URP a připravovaných ploch pro obnovitelné zdroje v Zásadách územního rozvoje obou dvou krajů se však věcně, ani argumentačně nepotkává, ačkoliv tyto podklady byly v rámci přípravy UO a SEA těmito kraji předloženy! Návrh řešení: Požaduji respektovat již vymezená území pro rozvoj OZE v Jihočeském kraji a zohlednit výše uvedené skutečnosti při vymezení předmětné AOV 47. Pokud nebude možné uvedené nedostatky objektivně a přezkoumatelně odstranit, požaduji vypuštění akcelerační oblasti AOV47 – Bukovec a souvisejícího územního opatření z návrhu Změny č. 2 Územního rozvojového plánu ČR. ##### 7.10.3 Rozpor s energetickou politikou a strategií ČR Změna č. 2 se vůbec nezabývá ani dopady rozvoje jaderné energie na zajištění energetické nezávislosti na fosilních palivech nebo na snížení emisí CO2. Dostavba dalších bloků Dukovan přitom zcela jistě bude mít na snížení energetické závislosti a na emise CO2 v ČR podstatný vliv. Všechny tyto varianty by měly být poměřeny s dlouhodobými negativními dopady OZE a mělo by být objektivně zhodnoceno, zda je vůbec rozvoj OZE vhodnou cestou a zda by neměly být upřednostněny cesty jiné. Podatel jen na okraj připomíná, že první nový blok Dukovan má být dle tvrzení vlády v provozu již v roce 2036, což skutečně není vzdálené datum. Vodíková strategie pak na léta 2031 – 2050 plánuje dalekosáhlý rozvoj tohoto druhu energie (kapitola 4.2.3). Tato etapa (její začátek) se také rychle blíží a není tedy zřejmé, proč není možné řešit energetickou potřebu ČR i tímto způsobem (otázkou proto je, zda by se spíše již nyní neměly namísto OZE začít plánovat a posléze realizovat vodíkové plynovody, aby byla infrastruktura připravena na situaci, kdy se bude vodík běžně vyrábět a používat jako zdroj energie). **Směřování energetiky tímto směrem je rozhodně méně invazivní a dlouhodobě udržitelnější než VTE, přesto tento fakt Změna č. 2 vůbec nijak nereflektuje a nehodnotí a neporovnává různé varianty řešení energetické závislosti.** Pokud by stát přesto chtěl podporovat vedle rozvoje jádra a vodíku i VTE, **pak by řešením souladným s Ústavou ČR bylo ponechat vymezení akceleračních zón na územních plánech jednotlivých obcí, které samy budou rozhodovat o svém rozvoji a o využití svého území.** Návrh řešení: Požaduji respektovat a zohlednit výše uvedené skutečnosti při vymezení předmětné AOV 47. Pokud nebude možné uvedené nedostatky objektivně a přezkoumatelně odstranit, požaduji vypuštění akcelerační oblasti AOV47 – Bukovec a souvisejícího územního opatření z návrhu Změny č. 2 Územního rozvojového plánu ČR. **<u>7.11. Neúplné publikované informace pořizovatelem Změny č. 2 URP ČR</u>** Publikované informace Ministerstvem pro místní rozvoj návrhu Změny č. 2 ÚRP včetně všech jeho příloh, nejsou všechny, které soustředil zpracovatel návrhu, kterým je Ústav územního rozvoje se sídlem v Brně. **Chybí zejména zadání ke zpracování návrhu Změny č. 2 ÚRP podle, které byl tento dokument připravován.** Zpracovatel nepostupoval podle zadání Vlády ČR, která toto zadání učinila prostřednictvím usnesení č. 811 ze dne 22.10.2025. Návrh řešení: Podatel připomínky žádá, aby Ministerstvo pro místní rozvoj zveřejnilo skutečné zadání podle něhož byl zpracován návrh Změny č. 2 ÚRP. Toto zadání by mělo odpovídat výsledku návrhu Změny č. 2 ÚRP v textové části, části odůvodnění a dále všech příloh, jejich zveřejnění bylo oznámeno prostřednictvím publikace Veřejné vyhlášky Ministerstva pro místní rozvoj č.j. MMR-25750/2026-81 ze dne 14.04.2026. **<u>7.12. Provedení průzkumů neautorizovanými osobami</u>** Z předložené informace Ústavem územního rozvoje jako zpracovatele návrhu Změny č. 2 ÚRP, je zřejmé, že neexistují dokumenty o pověření úředních osob k činnostem na přípravě návrh Změny č. 2 ÚRP. **Nelze tudíž vyloučit, že návrh Změny č. 2 ÚRP vypracovaly neúřední osoby, které k tomu neměly oprávnění a vyjmenované úřední osoby jen formálně přikryly (svými úředními podpisy) práci jiných soukromých osob.** Tomu odpovídá i výsledek. **Tzv. průzkumy byly provedeny doslova skandálním způsobem bez terénního průzkumu, pouze na základě údajů u NDOP či literárních rešerší.** Průzkumy jsou tedy neadekvátní vzhledem k závažnosti dopadů předpokládaných záměrů na zákonné zájmy ochrany přírody a navíc jsou **provedeny neautorizovanými osobami.** Na tuto skutečnost bylo Ministerstvo životního prostředí výslovně a písemně krajskými úřady upozorňováno. Návrh řešení:	

Poř.č.	Připomínkové místo	Číslo jednací	Článek	AO	Připomínka	Vyhodnocení
					Podatel připomínky žádá, aby Změna č. 2 URP ČR byla zpracována výhradně osobami s příslušnou autorizací, zejména co se týče podkladů pro dokumentaci SEA. **VIII. PŘIPOMÍNKY OBECNÉHO CHARAKTERU KE KONCEPCI A PROVEDENÍ NÁVRHU ZMĚNY Č. 2 ÚZEMNÍHO ROZVOJOVÉHO PLÁNU ČR A NÁVRHU ÚZEMNÍHO OPATŘENÍ O VYMEZENÍ AOV Č. 47 BUKOVEC, SOUVISEJÍCÍ DOKUMENTACI SEA, A JEJICH ODŮVODNĚNÍ** **8.1 Koncepčně chybný nástroj územního plánování ve formě změny Územního rozvojového plánu ČR** Vymezení akceleračních oblastí s největší pravděpodobností povede k tomu, že záměry OZE v nich umisťované budou upřednostňovány **a nedojde už nikdy k řádnému posouzení jejich negativních dopadů na životní prostředí, na krajinný ráz, na zdraví a životy lidí.** ##### 8.1.1 Nedostatečné posouzení SEA a koncepčně chybný nástroj územního plánování ve formě změny Územního rozvojového plánu převážně vylučuje EIA Už pouze z tohoto důvodu by mělo být vyhodnocení vlivů Změny č. 2 a UO extrémně podrobné a kvalitní, **prakticky na úrovni EIA.** Překážkou pro takové podrobné posouzení je ale fakt, že je **měřítko ÚRP příliš velké a neumožňuje skutečně posoudit dopady vymezení AOV 47 (jiné by to bylo na úrovni územního plánu, resp. v procesu EIA se znalostí konkrétního záměru).** Na vymezení akceleračních oblastí navíc naváže zrychlené a zjednodušené povolovací řízení před Dopravním a energetickým stavebním úřadem, v rámci kterého bude úřad ověřovat, zda jsou záměry v souladu **s vágními a nicneříkajícími podmínkami** územního opatření. V souladu s těmito obecnými podmínkami ale budou prakticky jakékoliv záměry, což znamená, že skutečné vlivy VTE realizovaných **v AOV47 nebudou nikdy reálně posouzeny.** Uvedené obavy podatele plynou z § 25 zákona č. 249/2025 Sb. ZOZE, kde se uvádí, že: *(1) Územní opatření je závazné pro vyjádření, závazné stanovisko nebo rozhodnutí vydávaná pro záměr pro využití obnovitelného zdroje energie v akcelerační oblasti, s výjimkou vyjádření nebo závazného stanoviska podle § 36 stavebního zákona.* *(2) Nesplňuje-li záměr pro využití obnovitelného zdroje energie podmínky nebo zmírňující opatření stanovené v územním opatření nebo v územním plánu podle § 22, vydá správní orgán, jehož působnosti se tyto podmínky nebo zmírňující opatření týkají, nesouhlasné vyjádření nebo závazné stanovisko anebo zamítne žádost o vydání rozhodnutí.* Pokud tedy bude DESÚ chtít, jednoduše řekne, že vše už bylo řádně a dostatečně posouzeno v rámci Změny č. 2, záměr je v souladu s územním opatřením a v povolovacím řízení není už co řešit. **Obcím se pak budou mimořádně špatně uplatňovat podrobné argumenty, byť budou racionální. S největší pravděpodobností ale budou smeteny bez jakékoliv diskuse ze stolu.** Existence územního opatření má navíc velký dopad na to, jestli se bude záměr vůbec OZE ještě vůbec posuzovat podle zákona č. 100/2001 Sb. v procesu EIA (§ 28 zákona č. 249/2025 Sb.). EIA bude probíhat jen tehdy, pokud: ➢ půjde o záměr předmětem posuzování vlivů na životní prostředí přesahujících hranice České republiky nebo ➢ půjde o záměr, u kterého je s ohledem na ekologickou citlivost území, v němž se nachází, vysoce pravděpodobné, že záměr povede k významným nepříznivým vlivům na životní prostředí nebo veřejné zdraví, které nebyly zjištěny při pořizování územního opatření a které nelze vyloučit dodatečnými podmínkami a zmírňujícími opatřeními. Řada záměrů v AO, které byly posouzeny mimořádně obecně, **už tedy EIA podléhat nebude,** i když by jinak posouzení EIA podléhaly, kdyby AO nebyly v ÚRP vymezeny. **Je nepravděpodobné, že by někdy příslušný úřad DESÚ konstatoval, že území, ve kterém se má záměr nacházet, je tak ekologicky citlivé, že záměr povede k významným nepříznivým vlivům a je tedy třeba EIA. Nepravděpodobnost takového závěru vyplývá z faktu, že vyhodnocení územního opatření o všech vlivech tvrdí, že jsou mírné nebo zanedbatelné a není třeba se jimi blíže zabývat.** Proč by to měl úřad během povolování záměru v AO zpochybnit, když jsou VTE aktuálně politicky silně protěžovanými záměry a neexistuje zájem na skutečném posouzení jejich dopadů? Obec tak sice bude moct v povolovacím řízení tvrdit, že to vidí jinak, ale to bude tak všechno, co bude moct dělat.	

Poř.č.	Připomínkové místo	Číslo jednací	Článek	AO	Připomínka	Vyhodnocení
					Proto je velmi nevhodné vymezovat akcelerační oblasti na úrovni ÚRP, kdy nemohou být vlivy reálně posouzeny a už vůbec by se nemělo stát, že posouzení provedené na úrovni ÚRP vyloučí provádění dalších posouzení na nižších úrovních, minimálně na úrovni územního plánu, ideálně však posouzení konkrétního záměru, kdy teprve budou skutečně známy parametry záměrů. Jedinou cestou, jak k dospět k tomu, aby byly všechny záměry OZE řádně posouzeny za současného stavu legislativy, je nevymezovat AO v ÚRP, ale ponechat jejich vymezení na územní plány. To, že na úrovni Změny č. 2 nejde vlivy posoudit, připouští na několika místech i samo Vyhodnocení vlivů Změny č. 2 na životní prostředí: ➢ *Polohu a počet jednotlivých zařízení uvnitř akcelerační oblasti pro výrobu elektřiny využívající energii větru nelze předjímat a v podrobnosti grafické části ÚRP (1:200000) ji nelze ani smysluplně odhadovat. Je ale pravděpodobné, že bude docházet k odnětí ZPF pod plochou jednotlivých zařízení, která bude zanedbatelného rozsahu, a také vlivem budování technické, ale zejména dopravní infrastruktury pro obslužné komunikace pro výstavbu a údržbu zařízení.* ➢ *Územní rozvojový plán je koncepčním územně plánovacím dokumentem na celorepublikové úrovni. Pracuje se v něm s územně plánovacími nástroji ve velmi hrubém, ale i poměrně podrobném rozlišení, které ovšem nezobrazuje reálné provedení stavby, pouze ho v širokém měřítku lokalizuje do řešeného území. Toto měřítko a absence znalosti o konkrétním umístění a počtu jednotlivých VTE či skutečné velikosti (plochy) instalovaných FVE neumožňuje identifikovat přesně a podrobně případné konkrétní negativní vlivy na životní prostředí, proto zde dále uvedené vyhodnocení vlivů na životní prostředí (ať* *již u jednotlivých složek nebo u jejich kumulace a synergie) stanovuje pouze potenciální možnost, nikoliv jistotu vlivu.* ➢ *Nejistota hodnocení je dána zejména neznalostí konkrétního stavebně-technického řešení staveb v navrhovaných akceleračních oblastech, ke kterému nadto v měřítku územního rozvojového plánu nemůže být přihlíženo a současně ani není možno ho nařizovat, pouze pro něj stanovit některé podmínky. Jednalo by se o nezákonnou podrobnost, a o podrobnost řešitelnou nižšími správními akty, kterou tedy nelze, a to i na základě řady soudních precedentů, do územně plánovací dokumentace na úrovni kraje závazně stanovit.* Za takové míry neznalosti reálií (počet budoucích VTE, které vzniknou v AOV47 nelze ani odhadovat?) a dopadů provozu VTE **je nemožné, aby vyhodnocení vůbec mohlo mít jakoukoliv vypovídací hodnotu a aby bylo bez konkretizace AO v územním plánu a bez provedení důkladné EIA vůbec bráno vážně a jako relevantní a plně dostačující podklad pro povolení záměru.** Vyhodnocení navíc připouští, že dopady Změny č. 2 jsou převážně negativní: *„Provedeným porovnáním aktivní varianty (tj. Změny č. 2 ÚRP) s nulovou variantou (tj. ÚRP ve znění změny č. 1a) bylo zjištěno, že nulová varianta byla u 9 složek životního prostředí hodnocena jako vhodnější; aktivní varianta byla u 1 složky životního prostředí hodnocena jako vhodnější a u 1 složky byly varianty hodnoceny jako rovnocenné. Je zřejmé, že aktivní varianta, která přináší do území řadu nových staveb obnovitelných zdrojů el. energie, bude potenciálně vždy vykazovat více negativních vlivů, byť většinou mírných než varianta, kdy k žádné změně v území nedochází."* Přesto to ale nebrání tomu, aby byla AO vymezena. Z Vyhodnocení je pak zřejmé, že **i nemnohé údajně pozitivní dopady mají velmi nejasné kontury a vůbec nejsou nijak kvantifikovány a zůstávají na úrovni dohadů typu „možná", „snad" a „zřejmě" či „asi":** *„Současně ale platí, že nulová varianta nepovede ke zmírnění negativních vlivů na klima a nepřispěje k vyšší energetické soběstačnosti a snížení potřeby fosilních paliv včetně negativních vlivů v místě jejich těžby (tyto vlivy vznikají často mimo území naší republiky a jejich hodnocení nemůže být v plné míře do porovnání zahrnuto)."* Z takového konstatování přece vůbec neplyne, že „aktivní" varianta s vymezením AOV47 povede k měřitelnému snížení negativních vlivů na klima a přispěje k ověřitelnému zvýšení energetické soběstačnosti.	

Poř.č.	Připomínkové místo	Číslo jednací	Článek	AO	Připomínka	Vyhodnocení
					To ostatně potvrzuje i Vyhodnocení vlivů územního opatření k AOV47, ve kterém se uvádí, že AOV47 má *„zanedbatelný až mírně pozitivní vliv k ochraně klimatu… v globálním měřítku."* Z jakého důvodu je tedy AOV47 vymezena, když má jen zanedbatelný pozitivní přínos, zato extrémní množství vlivů negativních? **K výše uvedenému je nutno poznamenat, že v případě posuzování EIA prováděné na krajské úrovni se mohou vyjádřit všechny subjekty, dokumentace je řádně vyvěšena v systému cenia, to vše oproti systému SEA, kdy navazuje pouze JES – jednotné enviromentální stanovisko, ke kterému se nevyjadřuje nikdo než taxativně vymezený počet účastníků, mezi nimiž však nejsou sousední obce, nepřímí sousedé, spolky apod., tudíž možnost odporu veřejnosti je zde prakticky vyloučena – což je ostatně skrytým a jediným cílem předmětného územního opatření.** **Takový přístup k územnímu plánování a povolování záměrů je neakceptovatelný. Je výrazně oslabována (podlamována) ochrana veřejných zájmů, když reálné posuzování vlivů záměrů z podstatné části vůbec nemusí proběhnout.** Návrh řešení: Požaduji respektovat platnou právní úpravu a zohlednit tuto skutečnost při vymezení předmětné AOV 47 tak, že buď bude použit při vymezení akcelerační oblasti č. 47 Bukovec koncepčně správný nástroj územního plánování a územně plánovací dokumentace, kterým jsou zásady územního rozvoje nebo ještě nižší stupeň UPD anebo doplnit hodnocení SEA na úroveň popsanou v ostatních námitkách, tak aby bylo možno seriózně posoudit skutečné vlivy posuzovaného záměru. Pokud nebude možné uvedené nedostatky objektivně a přezkoumatelně odstranit, požaduji vypuštění akcelerační oblasti AOV47 – Bukovec a souvisejícího územního opatření z návrhu Změny č. 2 Územního rozvojového plánu ČR. ##### 8.1.2 Rozpor s metodikou Ministerstva životního prostředí i zákonem o urychlení využívání obnovitelných zdrojů energie ZOZE i Metodika MŽP jsou přehledné a jasně aplikovatelné. Metodika MŽP v bodě 3 na str. 5 zdůrazňuje, že důvody předpokládají, že záměr využití OZE nebude mít významný negativní dopad na životní prostředí a musí se mj. opírat o vhodné umístění akcelerační oblasti s důrazem na předběžný výběr lokalit na základě dostupných podkladů. **Zde je třeba upozornit na nedodržení tohoto požadavku ze strany předkladatele, protože výběr lokalit se o dostupné podklady neopíral, v případě Kraje Vysočina a Jihočeského kraje, viz připomínku v jiné části tohoto podání.** Metodika MŽP v bodě 4 na str. 5 dále uvádí, že podmínky kladené k záměrům v AO nesmí být přísnější, než podmínky pro záměry umísťované v jiných územích (tj. mimo AO). Tomuto požadavku je obtížné dostát jednak s ohledem na nedostatečné podklady o stavu životního prostředí (zejm. přírodního prostředí) a dále s ohledem na dynamiku některých posuzovaných přírodních jevů (výskyt zvláště chráněných druhů živočichů). Naopak z hlediska principu předběžné opatrnosti by bylo na místě stanovit v případě proměnlivých jevů podmínky přísnější. A nepomůže zde ani možnost podrobnějších podmínek, než připouští podrobnost územního plánu (Metodika MŽP bod 7.6 s 20 – 21, aj.). I tak by v tomto konkrétním případě bylo nejisté, zda jsou takové podmínky a opatření dostatečné. Lze jen podotknout, že pro územní opatření nelze použít běžnou typologii podmínek (jako při kauzálním posuzování). Zejména nelze lokalizovat zmírňující opatření, ani stanovit jejich četnost. Jestliže podmínky mají být proveditelné, je otázkou, o jakou míru pravděpodobnosti proveditelnosti se má jednat. Celkem přesně lze určit stavební nebo technickou proveditelnost, nikoli však proveditelnost právní – o dostupnosti pozemků k realizaci opatření v AO či dokonce mimo AO nejsou informace. Přitom zmírnění vizuálních projevů VTE by bylo potřebné na řadě míst v pásmu zřetelné viditelnosti (Metodika MŽP zjevně počítá s rozsahem výkresu územního opatření i mimo AO – bod 4 s. 6). Metodika MŽP též v bodě 7 na str. 10 upozorňuje na potřebu zákonnosti podmínek. To zákon o ochraně přírody splňuje. Podmínky i opatření lze též individuálně zdůvodnit, a to i u obecných (schematických) podmínek. **Co však na úrovni územního opatření lze jen s obtížemi určit, je návaznost zmírňujícího či kompenzačního opatření na negativní vliv na konkrétní zájem ochrany přírody.** Jestliže např. VTE negativně ovlivní krajinný ráz v dotčeném krajinném prostoru, nemůže kompenzační opatření prioritně spočívat ve vytvoření biotopu pro obojživelníky. Nebo by se muselo jednat až o poslední a odůvodněnou možnost kompenzace po vyloučení možnosti bližších dotčenému zájmu (snížení VTE, výsadby v intravilánech, apod.). Metodika MŽP dále velmi přesně udává, že tzv. limity území podle ust. § 12 r) stavebního zákona vznikají nejen na základě právních předpisů nebo „ex decreto" v širokém smyslu, ale též jako faktický stav - vlastnost území. Tuto eventualitu ale předmětné územní opatření nebralo v potaz (viz níže).	

Poř.č.	Připomínkové místo	Číslo jednací	Článek	AO	Připomínka	Vyhodnocení
					AO měly být připravovány s co největší pečlivostí, **za spolupráce krajů a obcí s navrhovatelem AO.** O tom byly kraje na neformálních jednáních opakovaně ubezpečovány ze strany MMR i MŽP. Návrh AO se měl opírat o co největší sadu podkladů a terénní průzkum. **To se nestalo.** Nastává tedy paradoxní situace – záměry VTE (včetně doprovodných staveb) mají být umísťovány kamkoli do AO **bez toho, aby byl řádně vyhodnocen stav životního prostředí v AO.** Jedná se o umisťování záměrů do „slepé mapy". V zásadě se jedná o rozpor mezi kauzálním (projektovým) posuzováním a koncepční úrovní posuzování vlivů záměrů na životní prostředí. Tento rozpor může být odstraněn jen tím, že AO budou navrhovány na malých plochách o jednotkách až malých desítkách km2 **a po detailním zhodnocení všech dostupných odborných podkladů a posouzení na místě samém (to se naprosto nestalo).** Na to také upozorňuje Metodika MŽP (bod 5.2. i.f., s. 8), když zapovídá vydávat úkony uvedené v ust. § 13 odst. 2 ZOZE na základě skutečností vyplývajících z větších podobností informací známých při povolování samotného záměru. Jestliže je zřejmé, že podklady pro územní opatření jsou nepravdivé, neúplné nebo zkreslené (Metodika MŽP bod 5.2. s. 8), je třeba vydat úkony (tj. úkony JES) na projektové úrovni tak, aby bylo naplněno ust. 3 odst. 2 stavebního zákona. Stejně tak je třeba nahlížet na ust. § 27 odst. 2 ZOZE. Jestliže hodnocení (H 67) podle ust. § 67 zákona o ochraně přírody se má provést při vysoké pravděpodobnosti změny okolností v AO (tj. změny skutkového stavu, který je základem pro posouzení účinků záměru na zákonem chráněný zájem), **tím spíš je třeba H 67 požadovat v případě, v němž skutkový stav v AO nebyl zjištěn vůbec nebo nebyl** zjištěn tak, aby se rovnocenně s projektovými záměry dala aplikovat ust. § 4 odst. 2, § 5b, § 12 odst. 2 a § 56 zákona o ochraně přírody. Nezáleží totiž na tom, že návrh zadání změny č. 2 URP nebo faktická zadání pro přírodovědné průzkumy byly obecnější a méně náročné než u H 67 a (možná některé) byly provedeny v souladu s vyhláškou 142/2018 Sb. Podstata nesprávnosti přípravy podkladů spočívá v tom, že uvedená ustanovení zákona o ochraně přírody **nelze na navržené územní opatření správným způsobem aplikovat a zároveň, že relevantní podklady bylo možné reálně získat** ať už spoluprací s obcemi a kraji, kteří těmito podklady disponují (zejména u statických jevů) nebo za dobu platnosti směrnice RED III. bylo možné provést adekvátní přírodovědné průzkumy (u jevů dynamických), protože navržené AO mají velikost, která takový přírodovědný průzkum umožňuje (tj. jednotky až nižší desítky km2). Obdobně poukazuje podatel na ust. § 28 odst. 1 písmeno b) ZOZE, není-li ekologická citlivost území adekvátně vyhodnocena, **tak že nelze vyloučit významný nepříznivý vliv na životní prostředí, bylo by bez dalšího třeba postupovat podle ust. § 28 odst. 5 ZOZE.** Zákonné požadavky ZOZE tedy nejsou předloženými návrhy územních opatření naplněny. Ust. § 4 odst. 2 a 3 ZOZE je třeba považovat za částečně finální normy. Zejména přednost vymezení AO na plochách uvedených v ust. § 4 odst. 3 ZOZE **nebyla na úrovni státu prověřována.** Přednost nadto neznamená nemožnost vymezení AO na jiných plochách. **Stejně tak ust. § 4 odst. 2 ZOZE nelze brát jako výjimku vůči aplikaci jiných zákonných ustanovení.** Tj. při vzniku AO brát v potaz pouze limity území (§ 12 písmeno r) st.z) a významný dopad na životní prostředí. **Velikost AO o jednotkách až nižších desítkách km2 je účelná k tomu, aby mohly být zajištěny podklady na úrovni podrobnosti pro projektová řízení. To se reálně nestalo.** Stejně jako parametr velikostí AO **měl předkladatel posuzovat jejich efektivitu**, protože nezřídka navrhovaná AO o velikosti několika km2 na plochách s dalším reálným omezením (intravilán, svažitost, les, údolní niva apod.) vhodná pro umístění nižších jednotek VTE, nemůže plnit svůj účel. Protože byly ale nezbytné oblasti podle ust. § 3 ZOZE vymezeny velmi široce a ledabyle, má prakticky každá navrhovaná AO několik alternativ z hlediska ochrany životního prostředí (a především ochrany přírody a krajiny) vhodnějších. Úvahy zpracovatelů návrhu AO nelze rekonstruovat, zdá se ale, že umístěním řady AO „napravují" nedostatky ve vymezení nezbytných oblastí. AO se nezvykle často nachází v dosahu dopravní, energetické a jiné infrastruktury, i když z hlediska zájmů ochrany přírody a krajiny, bylo možné nalézt mnohem vhodnější lokality, a to rovněž ve vymezených nezbytných oblastech. **Už výběr AO tedy patrně kladl důraz na jiná kritéria, než mu přísluší podle cílového ust. § 4 odst. 2 ZOZE.** I tak by pečlivá příprava AO mohla nalézt kompromis mezi „vhodnějšími plochami" uvnitř nezbytných oblastí a nároky na ochranu přírody a krajiny. Krajské úřady (nikoliv obce, které nebyly k jednáním přizvány) na četných jednáních s VÚKOZ, MŽP i MMR na takové plochy upozorňovaly. I kdyby mělo být ust. § 4 odst. 2 ZOZE přímo aplikováno, **měl předkladatel při možnosti vybrat několik alternativ AO zvolit tu, která má na zájmy přírody a krajiny nejmenší dopad.**	

Poř.č.	Připomínkové místo	Číslo jednací	Článek	AO	Připomínka	Vyhodnocení
					Případná přímá aplikace ust. § 4 odst. 2 ZOZE by se týkala pouze určitého rozsahu posuzovaných skutečností, to vyplývá z podrobnějšího ust. § 11 odst. 2 ZOZE (pro něž je ust. § 4 odst. 2 vodítkem). Jde o rozsah faktické derogace Směrnice o ptácích a Směrnice o stanovištích, které ust. § 11 odst. 2 ZOZE **mírně rozšiřuje na všechny zvláště chráněné druhy živočichů, nejen na evropské druhy.** Návrh územního opatření se má zdánlivě připravovat v takovém rozsahu podrobnosti, aby bylo možné posoudit, zmírnit nebo vyloučit nepříznivé dopady záměrů na ptáky a zvláště chráněné živočichy podle ust. § 11 odst. 2 ZOZE. **Ve skutečnosti ale návrh územního opatření musí vyhovovat posouzení záměru na projektové úrovni, tak jak to chce ust. § 13 odst. 2 ZOZE** (srov. závěr návětí: *„….. a dále s požadavky…"*), přičemž **písmena a) – f) uvedeného ustanovení výslovně jmenují formy jednotlivých individuálních právních aktů.** Zákon ZOZE tedy přesně a výslovně stanoví, že kromě základních požadavků ust. § 4 odst. 2 a § 11 odst. 2 ZOZE je třeba návrh územního opatření připravit v tom rozsahu a podrobnosti, aby bylo možno dopad záměrů posoudit **jakoby se jednalo o kauzální posuzování.** (Jistě, se všemi zákonnými požadavky – ust. § 82a odst. 1 zákona o ochraně přírody, aj.). Tento závěr podtrhuje i ust. § 13 odst. 1 ZOZE, který uvádí, že stanovisko krajského úřadu podle ust. § 54 odst. 1 stavebního zákona se uplatní v rozsahu působnosti ust. § 18 odst. 1 zákona č. 148/2023 Sb., přičemž pokud návrh územního opatření zní pouze v rozsahu požadavků ust. § 11 odst. 3 ZOZE, vystavuje se pořizovatel riziku, že zpracování rozsahu a podrobnosti územního opatření (přípustnost, podmínky, zmírňující opatření) nebude odpovídat požadavkům hmotněprávních ustanovení jmenovaných v ust. § 13 odst. 2 ZOZE. Dále i ust. § 8 odst. 1 ZOZE je třeba chápat tak, že vyhodnocení vlivů na udržitelný rozvoj území je nutným, **nikoli však jediným podkladem** pro územní opatření. Což implicitně doplňuje věta druhá tohoto ustanovení, když připouští podrobnost podmínek a zmírňujících opatření namísto navazující územně plánovací dokumentace nebo rozhodnutí. **Je tedy zřejmé, že podklady pro vymezení AO musí být zpracovány na té úrovni podrobnosti, jakoby se jednalo o posouzení běžného záměru.** A má-li se na základě větší podrobnosti podkladů formulovat podmínka či opatření, tím spíše by se na jejich základě měla posoudit přípustnost vymezení samotné AO. Připravit návrh územního opatření na nižší úrovni podrobnosti není samo o sobě protizákonné. Příslušný orgán by ale pro vydání bezvadného stanoviska **musel disponovat takovými podklady, aby sám mohl neúplnost (tj. nižší podrobnost návrhu územního opatření) doplnit a věc posoudit.** To je s ohledem na zákonnou lhůtu pro vydání stanoviska problematické. Přitom by se dalo předpokládat, že přinejmenším požadavek ust. § 11 odst. 3 ZOZE bude při návrhu územního opatření naplněn. I s tím ohledem, že citlivé druhy zvláště chráněných živočichů (ptáci, netopýři) jsou zároveň evropskými druhy. I v tomto ohledu jsou ale podklady, o něž se návrh územního opatření opírá, nedostatečné. Totéž platí pro nahrazované úkony podle ust. § 13 odst. 2 písmeno a) a d) – kde by s ohledem na předpokládanou lokalizaci VTE postačilo posoudit statické jevy. Pro tuto část odůvodnění je možné shrnout, že ZOZE nápaditě překlenuje rozdíl mezi koncepčním a kauzálním posuzováním záměrů, aplikace ustanovení ZOZE ze strany pořizovatele ale není zdařilá. **Vedlejší či doprovodné stavby (tj. záměr v širším smyslu) podle ust. § 2 písmeno a) ZOZE nejsou v návrhu územního opatření blíže definovány, popsány, lokalizovány.** Není určeno, jak velké plochy budou vzhledem k předpokládanému počtu VTE zaujímat. Přitom se jedná o stavby ve volné krajině plošně zasahující větší výměry pozemků, než samotná VTE. Vzhledem k velikosti navrhované AO a navrhovaným maximálním počtům VTE v ní **měly a mohly být uvedené parametry odhadnuty a mohly být připraveny relativně konkrétní podmínky pro zmírnění dopadů těchto staveb.** Závěr o protiprávnosti navrhovaného územního opatření z hlediska ust. § 13 odst. 2 písm. a),b),d),e) ZOZE se opírá o za prvé nedostatečně zjištěný stav věci ve smyslu ust. § 3 správního řádu, a o za druhé v případech, že skutkový stav zjištěn byl, jsou z něho vzhledem k ust. § 4 odst. 2, § 5b odst. 1, § 12 odst. 2 a § 56 zákona o ochraně přírody vyvozeny nesprávné závěry, že navrhované územní opatření lze schválit. Rovněž by nebylo spravedlivé investory i obyvatele dotčených obcí vystavit značné míře právní nejistoty. Nejistotu pro investory znamená užití např. ust. § 27 odst. 2 ZOZE – jestliže JES se na záměr má použít v případech, v nichž dojde ke změně okolností, **tím spíše se JES musí ke konkrétnímu záměru vydat v těch situacích, v nichž tyto okolnosti (skutkový stav) nebyly zjištěny vůbec nebo jen velmi nedokonale a to i ve srovnání s obdobnými nebo i méně závažnými záměry.** Návrh řešení: Požaduji respektovat platnou právní úpravu a zohlednit tuto skutečnost při vymezení předmětné AOV 47 tak, že buď bude použit při vymezení akcelerační oblasti č. 47 Bukovec koncepčně správný nástroj územního plánování a územně plánovací dokumentace, kterým jsou zásady územního rozvoje nebo ještě	

Poř.č.	Připomínkové místo	Číslo jednací	Článek	AO	Připomínka	Vyhodnocení
					nižší stupeň UPD anebo doplnit hodnocení SEA na úroveň popsanou v ostatních námitkách a shora v této námitce, tak aby bylo možno seriózně posoudit skutečné vlivy posuzovaného záměru a dále odstranit i ostatní výše vytýkané nedostatky. Pokud nebude možné uvedené nedostatky objektivně a přezkoumatelně odstranit, požaduji vypuštění akcelerační oblasti AOV47 – Bukovec a souvisejícího územního opatření z návrhu Změny č. 2 Územního rozvojového plánu ČR. **8.1.3 Územní opatření jsou koncipována tak, že plošně a předem deklarují přípustnost rozsáhlých energetických staveb v území** Územní opatření jsou koncipována tak, že plošně a předem deklarují přípustnost rozsáhlých energetických staveb v území, aniž by v době jejich vydání byly známy konkrétní parametry budoucích záměrů, jejich technické řešení, jejich rozmístění, kumulace více zařízení či jejich skutečné synergické a dlouhodobé dopady. **Stát tímto postupem nahrazuje rozhodování o konkrétním záměru obecnou hypotézou, která má mít závazné účinky pro navazující povolovací procesy.** Podatel považuje za vrcholně problematické, že tzv. „dostatečnost" územních opatření je založena převážně na **obecném** tzv. odborném odhadu v době jejich pořízení, nikoli na reálném posouzení konkrétních záměrů. Řada klíčových vlivů, **zejména hlukové zátěže**, stroboskopického efektu, kumulativních vlivů více zařízení či specifických dopadů na obyvatele a krajinný ráz, **je ponechána až na navazující řízení, aniž by však tato řízení měla možnost zpochybnit samotnou přípustnost záměru v daném území.** Územní opatření podle ZOZE přitom deklarují **dostatečnou ochranu veřejných zájmů, aniž by tuto skutečnost bylo možné reálně ověřit.** Klíčové vlivy, zejména na zdraví obyvatel, kvalitu prostředí, krajinný ráz a biodiverzitu, jsou buď odsouvány až do navazujících řízení, nebo řešeny formou provozních omezení a monitoringů až po uvedení zařízení do provozu. Návrh řešení: Požaduji doplnění konkrétních a úplných podkladů umožňujících objektivní posouzení skutečných dopadů akcelerační oblasti AOV47 – Bukovec již ve fázi SEA, zejména technických parametrů zařízení a jejich výstavby, a dále realistických modelů hlukových, krajinných a světelných dopadů a úplného hodnocení kumulativních a synergických vlivů. Současně požaduji, aby podstatné environmentální střety s těmito parametry nebyly odkládány do budoucích navazujících řízení, ale byly transparentně a přezkoumatelně vyhodnoceny již na strategické úrovni plánování tak, aby veřejnost mohla účinně uplatnit svá práva. Pokud nebude možné uvedené nedostatky objektivně a přezkoumatelně odstranit, požaduji vypuštění akcelerační oblasti AOV47 – Bukovec a souvisejícího územního opatření z návrhu Změny č. 2 Územního rozvojového plánu ČR. **8.2 Nedostatečné odůvodnění výběru lokality a rozpor s deklarovanými kritérii** **8.2.1 Rozpor návrhu akceleračních oblastí se zadáním Změny č. 2 ÚRP, zákonem č. 249/2025 Sb. a cíli směrnice RED III** Odůvodnění Změny č. 2 ÚRP opakovaně uvádí, že: akcelerační oblasti byly vymezeny „přednostně do částí území značně ovlivněných činností člověka", byly vymezeny „přednostně na místě znehodnocených nebo zanedbaných ploch", zejména brownfieldů a území narušených těžbou, byly vymezeny s cílem minimalizovat dopady na krajinný ráz, přírodní hodnoty a zemědělský půdní fond. Stejný princip obsahuje již samotné zadání vlády. Zadání Změny č. 2 ÚRP stanoví: **„Při vymezování akceleračních oblastí se budou upřednostňovat umělé a zastavěné plochy, jako jsou dopravní infrastruktura a její blízké okolí, parkoviště, zemědělské stavby a stavby pro průmysl včetně nádvoří, skládky, území narušená povrchovou těžbou …, umělé vodní útvary a znehodnocená půda."** Stejný požadavek obsahuje § 4 odst. 3 zákona č. 249/2025 Sb., který transponuje čl. 15c směrnice RED III. Tento mechanismus není založen na přednostním využívání volné krajiny, ale na přednostním využívání již antropogenně změněných ploch. **Dokumentace vytváří zásadní rozpor mezi deklarovaným principem a vlastním způsobem vymezování.** Směrnice RED III ani zákon č. 249/2025 Sb. nestanovují obecný požadavek: „najít vhodné plochy pro větrné elektrárny"	

Poř.č.	Připomínkové místo	Číslo jednací	Článek	AO	Připomínka	Vyhodnocení
					ale stanovují jiný postup: nejprve přednostně využít již zastavěná, antropogenně ovlivněná nebo znehodnocená území a teprve následně řešit další plochy. Tento princip byl převzat i do zadání vlády. Odůvodnění však současně uvádí, že: cílem je doplnění elektroenergetického mixu zejména prostřednictvím větrné energie, byly sledovány prognózy výrobců energie a potřeba rozvoje větrné energetiky. Dochází tak ke změně logiky postupu: Zákon a RED III: priorita území → následně umístění OZE Dokumentace: potřeba rozvoje konkrétní technologie → následně hledání území Nejde o totožný postup. Vnitřní rozpor dokumentace Odůvodnění současně tvrdí: „Akcelerační oblasti byly vymezeny přednostně na znehodnocených nebo zanedbaných plochách." Současně ale uvádí: „Akcelerační oblasti pro větrnou energii byly vymezovány jako celistvé plochy o velikosti nejméně 2,5 km²." Tento požadavek vede k odlišnému výsledku. Zatímco antropogenně narušené plochy (brownfieldy, areály, skládky, plochy po těžbě, dopravní koridory) mají často menší a prostorově nesouvislý charakter, požadavek na rozsáhlé souvislé plochy přirozeně směřuje výběr do otevřené krajiny. Vzniká tedy přímý rozpor: deklarováno je přednostní využití narušených území, použitá metodika vede k preferenci rozsáhlé volné krajiny. Dokumentace nevysvětluje, jak byl tento rozpor odstraněn. Rozpor s cílem RED III Směrnice RED III nezavedla akcelerační oblasti za účelem obecného rozšiřování větrných elektráren v krajině. Smyslem směrnice je: – zrychlení povolovacích procesů, – snížení konfliktů s veřejnými zájmy, – využití lokalit s nižší environmentální konfliktností. Tento princip převzalo i zadání vlády: „Akcelerační oblasti se vymezí tak, aby záměry neměly významný dopad zejména na životní prostředí." Pokud však výsledné řešení vyžaduje přesun do rozsáhlých krajinných celků mimo antropogenně změněná území, dostává se do rozporu s původním účelem institutu akceleračních oblastí. Rozpor není pouze odbornou otázkou. Jde o možnou vadu přezkoumatelnosti opatření obecné povahy, protože: – zadání vlády stanovilo přednostní využití konkrétních typů území, – zákon č. 249/2025 Sb. a RED III stanovují stejný princip, – dokumentace tvrdí, že tento princip respektuje, – současně používá metodiku, která směřuje k jinému výsledku, – není vysvětleno, proč nebylo možné využít prioritní plochy v požadovaném rozsahu. Bez tohoto vysvětlení není zřejmé, proč nebylo postupováno v souladu s principem přednostního využívání již antropogenně narušených území. Návrh Změny č. 2 ÚRP vykazuje vnitřní rozpor mezi: – zadáním schváleným vládou, – deklarovaným odůvodněním, – principem § 4 zákona č. 249/2025 Sb., – cílem směrnice RED III. Dokumentace deklaruje přednostní využití antropogenně změněných ploch, avšak současně používá postup, který vede k výběru rozsáhlých krajinných území. Není přitom doloženo, proč nebylo možné naplnit cíle akceleračních oblastí prostřednictvím zákonem preferovaných ploch. Návrh řešení:	

Poř.č.	Připomínkové místo	Číslo jednací	Článek	AO	Připomínka	Vyhodnocení
					Před vydáním Změny č. 2 ÚRP je nezbytné doplnit dokumentaci o přezkoumatelné a transparentní vyhodnocení souladu návrhu akceleračních oblastí s požadavky zákona č. 249/2025 Sb., směrnice RED III, Politiky územního rozvoje ČR a krajských územně plánovacích podkladů. Dokumentace by měla být doplněna zejména o samostatnou analýzu prioritních ploch dle § 4 odst. 3 zákona č. 249/2025 Sb. a čl. 15c směrnice RED III, která pro každou akcelerační oblast doloží: – rozsah prověřených antropogenně ovlivněných ploch (brownfieldy, plochy po těžbě, dopravní infrastruktura, průmyslové areály, skládky, znehodnocená území a další zákonem preferované lokality), – důvody jejich případného vyloučení, – odůvodnění, proč nebylo možné v požadovaném rozsahu využít zákonem preferované plochy, – porovnání variantních řešení z hlediska dopadů na krajinu, zemědělský půdní fond, ekologické funkce území a veřejné zájmy. Současně je nezbytné doplnit samostatné vyhodnocení souladu jednotlivých akceleračních oblastí s krajskými územně plánovacími podklady a souvisejícími odbornými dokumenty. Pro každou akcelerační oblast by mělo být výslovně uvedeno: – které zásady územního rozvoje krajů, územně analytické podklady, krajinné studie, strategie ochrany krajinného rázu a další odborné podklady byly použity, – jakým způsobem byly jednotlivé podklady vyhodnoceny, – které podklady nebyly převzaty, – z jakého konkrétního důvodu nebyly převzaty, – jak byly vyhodnoceny vzniklé územní střety. Současně by měla být přehodnocena metodika vymezování akceleračních oblastí pro větrné elektrárny, zejména požadavek na rozsáhlé souvislé plochy o minimální velikosti 2,5 km², pokud vede k systematickému přesunu návrhu do volné krajiny a k odklonu od zákonem preferovaných antropogenně ovlivněných území. V případě, že nelze doložit splnění principu přednostního využití antropogenně změněných ploch nebo nelze přezkoumatelně odůvodnit odchylku od tohoto principu, mělo by dojít k přepracování dotčených akceleračních oblastí před pokračováním procesu pořizování Změny č. 2 ÚRP. Takto navržený postup by odstranil identifikované vnitřní rozpory dokumentace a umožnil ověřit soulad návrhu s § 4 zákona č. 249/2025 Sb., cíli směrnice RED III a požadavky územního plánování. Zdroje MINISTERSTVO PRO MÍSTNÍ ROZVOJ ČR. Územní rozvojový plán – Návrh zadání Změny č. 2 Územního rozvojového plánu [online]. Praha: Ministerstvo pro místní rozvoj ČR, 2025. [online]. Dostupné z: https://mmr.gov.cz/cs/ministerstvo/stavebni-pravo/koncepce-a-strategie/uzemni-rozvojovy-plan/zmena-c-2-uzemniho-rozvojoveho-planu-a-souvisejici. [cit. 23. 5. 2026]. MINISTERSTVO PRO MÍSTNÍ ROZVOJ ČR. Změna č. 2 Územního rozvojového plánu – Odůvodnění Změny č. 2 Územního rozvojového plánu včetně přílohy č. 1, 2026 [online]. Dostupné z: https://mmr.gov.cz/MMR/media/MMR-MMR/Ministerstvo/Stavebn%C3%AD%20pr%C3%A1vo/%C3%9Azemn%C3%AD%20pl%C3%A1n%C3%A1n%C3%AD/Zm%C4%9Bna%20%C4%8D.%202%20%C3%9Azemn%C3%A9ho%20rozvojov%C3%A9ho%20pl%C3%A1nu/URP_Z2_oduvodneni.pdf. [cit. 23. 5. 2026]. MINISTERSTVO PRO MÍSTNÍ ROZVOJ ČR. Návrhy jednotlivých územních opatření k akceleračním oblastem vymezeným v návrhu Změny č. 2 ÚRP – Územní opatření o podmínkách a zmírňujících opatřeních [online]. Dostupné z: https://mmr.gov.cz/cs/ministerstvo/stavebni-pravo/koncepce-a-strategie/uzemni-rozvojovy-plan/zmena-c-2-uzemniho-rozvojoveho-planu-a-souvisejici. [cit. 23. 5. 2026]. MINISTERSTVO PRO MÍSTNÍ ROZVOJ ČR. Politika územního rozvoje České republiky ve znění závazném od 1. 10. 2025 [online]. Praha: Ministerstvo pro místní rozvoj ČR, 2025. Dostupné z: https://www.uur.cz/media/ik2nna12/uplne-zneni-pur-cr-po-zmene8-zavazne-od-01-10-2025.pdf. [cit. 23. 5. 2026]. ČESKÁ REPUBLIKA. Zákon č. 249/2025 Sb., o urychlení využívání některých obnovitelných zdrojů energie a o změně souvisejících zákonů [online]. Praha: Sbírka zákonů České republiky, 2025. Dostupné z: https://www.zakonyprolidi.cz/cs/2025-249. [cit. 23. 5. 2026]. EVROPSKÝ PARLAMENT A RADA EVROPSKÉ UNIE. Směrnice Evropského parlamentu a Rady (EU) 2023/2413 ze dne 18. října 2023, kterou se mění směrnice (EU) 2018/2001, nařízení (EU) 2018/1999 a směrnice 98/70/ES, pokud jde o podporu energie z obnovitelných zdrojů (RED III) [online]. Úřední věstník Evropské unie L, 2023. Dostupné z: https://eur-lex.europa.eu/eli/dir/2023/2413/oj. [cit. 23. 5. 2026].	

					<u>8.2.2 Nedostatečné odůvodnění výběru lokality a absence transparentního multikriteriálního hodnocení</u> **Dokumentace SEA neprokazuje, že výběr navržených akceleračních oblastí proběhl na základě transparentního a objektivního multikriteriálního hodnocení environmentálních, sociálních, krajinných a technických střetů.** **AO byly primárně navrhovány podle parametrů dopravních, vojenských apod., nikoli podle limitů životního prostředí.** Vznik podkladů, o něž se návrh opírá, neodpovídá běžným řízením při kauzálním posuzování záměrů (jednotné environmentální stanovisko, správní řízení). **Tím vzniká zákonem nepředpokládaná nerovnost při posuzování záměrů uvnitř a vně AO.** Podklady současně neprokazují provedení dostatečných terénních biologických průzkumů odpovídajících rozsahu navrženého řešení. Hodnocení vychází převážně z databázových zdrojů a obecně dostupných informací. Takový přístup nemusí zachytit rozmnožovací období, migrační pohyb, sezónní změny ani skutečné celoroční využívání území. SEA současně neobsahuje metodické vysvětlení, jakým způsobem byly jednotlivé konflikty a veřejné zájmy vyhodnocovány, jaká kritéria byla použita a jakou váhu jednotlivé faktory při výběru lokalit skutečně měly. Dokumentace neprokazuje, jak byly vzájemně poměřovány zejména environmentální dopady, krajinná citlivost, ochrana biodiverzity, blízkost obytné zástavby, sociální přijatelnost, dopady na zemědělský půdní fond, dopady na lesní porosty, technická infrastruktura a energetický potenciál území. Z dokumentace naopak vyplývá dominantní preference technicko-energetických kritérií, zejména větrného potenciálu a technické realizovatelnosti, aniž by bylo objektivně doloženo, že ostatní veřejné zájmy byly hodnoceny rovnocenně a transparentně. SEA současně neobsahuje porovnání alternativních lokalit ani metodické odůvodnění, proč byly do návrhu zahrnuty právě lesní, pohledově exponované a environmentálně citlivé části území. Odborné studie potvrzují, že moderní plánování větrných elektráren musí kombinovat environmentální omezení, krajinnou citlivost, ochranu biodiverzity, vzdálenost od sídel, kumulativní vlivy, sociální přijatelnost i technickou infrastrukturu. Studie Latinopoulos a Kechagia (2015) současně potvrzuje, že opomenutí některého z těchto faktorů může vést k výběru konfliktních lokalit a ke zvýšenému odporu veřejnosti. SEA však neprokazuje, že byla provedena skutečně komplexní multikriteriální analýza střetů a citlivosti území ani že byl výběr lokalit založen na transparentním a přezkoumatelném systému hodnocení. Dokumentace proto neumožňuje objektivně ověřit, zda byly vybrány environmentálně a sociálně nejméně konfliktní lokality. Takový postup je v rozporu se směrnicí Evropského parlamentu a Rady 2001/42/ES, která požaduje vyhodnocení rozumných variant a identifikaci významných environmentálních vlivů již na strategické úrovni plánování. **Dále je tento postup v rozporu s přílohou č. 6 stavebního zákona čl. II. odst. 1 písm. i).** Současně je návrh v rozporu s požadavkem transparentního a přezkoumatelného odůvodnění opatření obecné povahy podle § 172 zákona č. 500/2004 Sb., správní řád. Návrh řešení: Požaduji doplnění transparentního multikriteriálního hodnocení výběru lokalit, včetně popisu použité metodiky, systému vážení jednotlivých kritérií a způsobu hodnocení environmentálních, krajinných, sociálních a technických střetů. Současně požaduji doplnění použitelného porovnání alternativních variant a doložení, že výběr akcelerační oblasti byl založen na objektivním a přezkoumatelném posouzení všech relevantních veřejných zájmů. Pokud nebude možné uvedené nedostatky objektivně a přezkoumatelně odstranit, požaduji vypuštění akcelerační oblasti AOV47 – Bukovec a souvisejícího územního opatření z návrhu Změny č. 2 Územního rozvojového plánu ČR. Zdroje: LATINOPOULOS, D.; KECHAGIA, K. A GIS-based multi-criteria evaluation for wind farm site selection: A regional scale application in Greece [online]. Renewable Energy, 2015, roč. 78, s. 550–560. Dostupné z: https://doi.org/10.1016/j.renene.2015.01.041. [cit. 15. 5. 2026]. EVROPSKÝ PARLAMENT A RADA EU. Směrnice 2001/42/ES o posuzování vlivů některých plánů a programů na životní prostředí [online]. Dostupné z: https://eur-lex.europa.eu/legal-content/CS/TXT/?uri=CELEX:32001L0042. [cit. 15. 5. 2026]. ČESKÁ REPUBLIKA. Zákon č. 500/2004 Sb., správní řád [online]. Dostupné z: https://www.zakonyprolidi.cz/cs/2004-500. [cit. 16. 5. 2026].	

					8.2.3 Rozpor s principem „least-conflict siting" a nedostatečné zohlednění sociální přijatelnosti **Dokumentace SEA neprokazuje, že při vymezování akcelerační oblasti AOV47 – Bukovec byl uplatněn princip „least-conflict siting", tedy princip výběru lokalit s nejnižším konfliktním potenciálem vůči obyvatelstvu, krajině a životnímu prostředí.** **Dokumentace současně neobsahuje dostatečné vyhodnocení sociální přijatelnosti navržené lokality ani objektivní posouzení míry konfliktu s obytným, rekreačním a krajinným využitím území.** SEA nehodnotí míru sociální konfliktnosti území, kumulaci zásahů v širším regionu, dopady na kvalitu života obyvatel, dlouhodobou sociální přijatelnost návrhu ani riziko vzniku významných sociálních konfliktů v území. Současně není doloženo, že byly systematicky vyhledávány lokality s nižším konfliktním potenciálem vůči obytné zástavbě, rekreačnímu využití krajiny a environmentálně citlivým územím. Metodika European Commission EU (2020) potvrzuje, že plánování větrných elektráren má preferovat lokality s nejnižším konfliktním potenciálem a minimalizovat zásahy do ekologicky a krajinně citlivých území. Konflikty kolem větrných elektráren často vznikají v případech, kdy veřejnost vnímá proces výběru lokalit jako netransparentní nebo procedurálně nespravedlivý. Studie Klok et al. (2023) potvrzuje, že sociální akceptace větrných elektráren významně souvisí s transparentností procesu výběru lokalit, minimalizací negativních dopadů, zohledněním lokálního kontextu a participací veřejnosti. Studie Fast a Mabee (2015) současně potvrzuje, že sociální přijatelnost větrných elektráren není dána pouze technickými parametry projektu, ale především transparentností výběru lokalit, kvalitou participace veřejnosti a objektivním vyhodnocením konfliktů v krajině. Dokumentace SEA však neprokazuje, že byla sociální přijatelnost návrhu objektivně a systematicky vyhodnocena ani že byl výběr lokality založen na principu minimalizace sociálních a krajinných konfliktů. Dokumentace je proto v této části nepřezkoumatelná a neumožňuje objektivně ověřit, zda byla zvolena lokalita s nejnižším konfliktním potenciálem. Takový postup je v rozporu se směrnicí Evropského parlamentu a Rady 2001/42/ES, která požaduje identifikaci a vyhodnocení významných vlivů na obyvatelstvo, krajinu a životní prostředí již na strategické úrovni plánování. Současně je návrh v rozporu s principem prevence environmentálních a sociálních konfliktů a s požadavkem transparentního a přezkoumatelného odůvodnění opatření obecné povahy podle § 172 zákona č. 500/2004 Sb., správní řád. Návrh řešení: Požaduji doplnění objektivního hodnocení sociální přijatelnosti návrhu, vyhodnocení konfliktního potenciálu akcelerační oblasti AOV47 – Bukovec a doložení, že při výběru lokality byl skutečně uplatněn princip výběru lokalit s nejnižším konfliktním potenciálem vůči obyvatelstvu, krajině a životnímu prostředí. Současně požaduji doplnění vyhodnocení kumulativních sociálních a krajinných konfliktů v širším regionu a transparentní doložení, že byly systematicky posuzovány méně konfliktní varianty umístění. Pokud nebude možné uvedené nedostatky objektivně a přezkoumatelně odstranit, požaduji vypuštění akcelerační oblasti AOV47 – Bukovec a souvisejícího územního opatření z návrhu Změny č. 2 Územního rozvojového plánu ČR. Zdroje: EUROPEAN COMMISSION. EU Guidance on Wind Energy Development in accordance with the EU nature legislation [online]. Luxembourg: Publications Office of the European Union, 2020. Dostupné z: https://op.europa.eu/en/publication-detail/-/publication/4599f8e6-cf3e-11ea-adf7-01aa75ed71a1. [cit. 15. 5. 2026]. KLOK, C. W.; VAN DER VEEN, R.; VAN DER WAL, J. T. Rethinking the social acceptance of wind energy projects: A geographical and procedural approach [online]. MethodsX, 2023. Dostupné z: https://www.sciencedirect.com/science/article/pii/S2214629623001044. [cit. 15. 5. 2026]. FAST, S.; MABEE, W. Place-making and trust-building: The influence of policy on host community responses to wind farms [online]. Energy Policy, 2015, roč. 81, s. 27–37. Dostupné z: https://doi.org/10.1016/j.enpol.2015.02.008. [cit. 15. 5. 2026]. EVROPSKÝ PARLAMENT A RADA EU. Směrnice 2001/42/ES o posuzování vlivů některých plánů a programů na životní prostředí [online]. Dostupné z: https://eur-lex.europa.eu/legal-content/CS/TXT/?uri=CELEX:32001L0042. [cit. 15. 5. 2026]. ČESKÁ REPUBLIKA. Zákon č. 500/2004 Sb., správní řád [online]. Dostupné z: https://www.zakonyprolidi.cz/cs/2004-500. [cit. 16. 5. 2026].	

					8.2.4 Nedostatečné vyhodnocení kumulativních krajinných a vizuálních vlivů **Dokumentace SEA neobsahuje dostatečné vyhodnocení kumulativních krajinných a vizuálních vlivů souvisejících s koncentrací více akceleračních oblastí v širším regionu.** **V bezprostředním okolí akcelerační oblasti AOV47 – Bukovec jsou současně navrhovány další akcelerační oblasti AOV48 – Chrbonín, AOV49 – Křeč a AOV50 – Obrataň. Tyto oblasti společně představují rozsáhlý soubor větrných elektráren s výrazným dopadem na krajinný charakter, dálkové pohledy a vizuální vnímání krajiny v širším území.** **Dokumentace sice obsahuje dílčí hodnocení viditelnosti jednotlivých akceleračních oblastí, neobsahuje však komplexní regionální vyhodnocení kumulativní vizuální zátěže, celkové proměny krajinného charakteru ani synergických dopadů souběhu více větrných parků v jednom území.** SEA současně nehodnotí kumulativní rozsah viditelnosti větrných elektráren v širším území, celkovou míru vizuální saturace krajiny, změnu krajinných dominant, kumulaci světelných a technických prvků v krajině ani dlouhodobé dopady na identitu a čitelnost krajinného prostoru. Dokumentace rovněž neobsahuje objektivní posouzení rozsahu vizuálních zásahů do leso-zemědělské krajiny Vysočiny ani vyhodnocení dopadů na charakter otevřených horizontů, dálkových pohledů a krajinných panoramat. Studie Guan et al. (2022) potvrzuje, že koncentrace větrných elektráren významně ovlivňuje prostorové vnímání krajiny, rozsah vizuální dominance technických struktur a intenzitu vizuálního zásahu do krajinného obrazu. Metodika NatureScot (2021) současně potvrzuje, že kumulace více větrných elektráren může vést ke kumulativním vizuálním dopadům, změně charakteru krajiny, vizuální fragmentaci území a zvýšení vnímané industrializace krajiny. Studie Molina-Ruiz et al. (2011) současně potvrzuje, že kumulativní vizuální dopady větrných elektráren je nutné posuzovat v regionálním měřítku, nikoli odděleně po jednotlivých lokalitách, protože právě souběh více větrných parků představuje nejvýznamnější faktor krajinné změny. Dokumentace SEA však regionální kumulativní hodnocení krajinných a vizuálních dopadů neobsahuje a neumožňuje objektivně posoudit skutečný rozsah zásahů do krajinného charakteru širšího území. Dokumentace je proto v této části nepřezkoumatelná. Takový postup je v rozporu se směrnicí Evropského parlamentu a Rady 2001/42/ES, která požaduje vyhodnocení kumulativních a synergických vlivů na krajinu a životní prostředí již na strategické úrovni plánování. Současně je návrh v rozporu s Evropskou úmluvou o krajině (2000), která ukládá povinnost chránit krajinný charakter a zohledňovat krajinu jako podstatnou složku kvality života obyvatel. Návrh řešení: Požaduji doplnění regionálního kumulativního hodnocení krajinných a vizuálních vlivů akceleračních oblastí AOV47 – Bukovec, AOV48 – Chrbonín, AOV49 – Křeč a AOV50 – Obrataň, včetně komplexního regionálního modelu viditelnosti a vyhodnocení celkové vizuální saturace krajiny. Současně požaduji doplnění objektivního posouzení dopadů na krajinný charakter, dálkové pohledy, horizonty, krajinné dominanty a identitu krajiny Vysočiny v širším regionálním měřítku. Pokud nebude možné uvedené nedostatky objektivně a přezkoumatelně odstranit, požaduji vypuštění akcelerační oblasti AOV47 – Bukovec a souvisejícího územního opatření z návrhu Změny č. 2 Územního rozvojového plánu ČR. Zdroje: GUAN, J. et al. Landscape Visual Impact Evaluation for Onshore Wind Farm [online]. ISPRS International Journal of Geo-Information, 2022, roč. 11, č. 12, čl. 594. Dostupné z: https://www.mdpi.com/2220-9964/11/12/594. [cit. 15. 5. 2026]. NATURESCOT. Guidance – Assessing the cumulative landscape and visual impact of onshore wind energy developments [online]. 2021. Dostupné z: https://www.nature.scot/doc/guidance-assessing-cumulative-landscape-and-visual-impact-onshore-wind-energy-developments. [cit. 15. 5. 2026]. MOLINA-RUIZ, J. et al. Developing and applying a GIS-assisted approach to evaluate visual impact in wind farms [online]. Renewable Energy, 2011, roč. 36, č. 3, s. 1125–1132. Dostupné z: https://ideas.repec.org/a/eee/renene/v36y2011i3p1125-1132.html. [cit. 15. 5. 2026]. EVROPSKÝ PARLAMENT A RADA EU. Směrnice 2001/42/ES o posuzování vlivů některých plánů a programů na životní prostředí [online]. Dostupné z: https://eur-lex.europa.eu/legal-content/CS/TXT/?uri=CELEX:32001L0042. [cit. 15. 5. 2026]. RADA EVROPY. Evropská úmluva o krajině [online]. Florencie, 2000. Dostupné z: https://rm.coe.int/1680080621. [cit. 16. 5. 2026].	

					8.2.5 Nedostatečné zohlednění biodiverzity a environmentálních konfliktů při výběru lokalit **Dokumentace SEA neprokazuje, že při vymezování akcelerační oblasti AOV47 – Bukovec byly dostatečně zohledněny environmentální konflikty, ochrana biodiverzity a ekologická citlivost území.** SEA současně neobsahuje objektivní vyhodnocení, zda byly při výběru lokalit systematicky vylučovány environmentálně citlivé oblasti a zda byly dostatečně posouzeny možné střety s ochranou přírody, migračními koridory a ekologickou stabilitou krajiny. Dokumentace nehodnotí kumulativní dopady na biodiverzitu v širším regionu, synergické působení více akceleračních oblastí, dlouhodobou fragmentaci biotopů, narušení migračních tras živočichů ani regionální kumulaci technických bariér v krajině. Současně není doloženo, že byly při výběru lokalit systematicky vyhodnocovány méně konfliktní varianty z hlediska ochrany přírody a ekologické stability území. Metodika IUCN (2021) potvrzuje, že strategické plánování větrných elektráren musí zahrnovat preventivní identifikaci environmentálně citlivých území, aplikaci principu avoidance hierarchy a systematické vyhýbání se lokalitám s vysokým konfliktním potenciálem vůči biodiverzitě. Studie Johnson et al. (2020) současně zdůrazňuje význam včasného strategického plánování infrastrukturních projektů z hlediska prevence kumulativních environmentálních dopadů. Studie Santangeli et al. (2016) současně potvrzuje, že nedostatečné zohlednění migračních koridorů, biotopů a kumulativních environmentálních střetů významně zvyšuje riziko dlouhodobých negativních dopadů na chráněné druhy i ekologickou stabilitu krajiny. Dokumentace SEA však neprokazuje, že byly environmentální konflikty a ekologická citlivost území vyhodnoceny v regionálním měřítku ani že byl při výběru lokalit uplatněn princip preventivního vylučování vysoce konfliktních území. Dokumentace je proto v této části nepřezkoumatelná a neumožňuje objektivně ověřit, zda byly z hlediska ochrany biodiverzity vybrány environmentálně nejméně konfliktní lokality. Takový postup je v rozporu se směrnicí Evropského parlamentu a Rady 2001/42/ES, která požaduje vyhodnocení významných vlivů na biologickou rozmanitost a životní prostředí již na strategické úrovni plánování. Současně je návrh v rozporu se zákonem č. 114/1992 Sb., o ochraně přírody a krajiny, který ukládá povinnost chránit ekologickou stabilitu krajiny, biologickou rozmanitost a významné krajinné prvky. Návrh řešení: Požaduji doplnění regionálního hodnocení environmentálních konfliktů a kumulativních dopadů akceleračních oblastí na biodiverzitu, ekologickou stabilitu krajiny a migrační prostupnost území. Současně požaduji doplnění objektivního vyhodnocení migračních koridorů, biotopů a environmentálně citlivých území a doložení, že byly při výběru lokalit systematicky vylučovány varianty s vysokým konfliktním potenciálem vůči ochraně přírody. Pokud nebude možné uvedené nedostatky objektivně a přezkoumatelně odstranit, požaduji vypuštění akcelerační oblasti AOV47 – Bukovec a souvisejícího územního opatření z návrhu Změny č. 2 Územního rozvojového plánu ČR. Zdroje: INTERNATIONAL UNION FOR CONSERVATION OF NATURE (IUCN). Mitigating biodiversity impacts associated with solar and wind energy development [online]. Gland, Switzerland, 2021. Dostupné z: https://portals.iucn.org/library/sites/library/files/documents/2021-004-En.pdf. [cit. 15. 5. 2026]. JOHNSON, C. J.; VENTER, O.; RAY, J. C.; WATSON, J. E. M. Growth-inducing infrastructure represents transformative yet ignored keystone environmental decisions [online]. Conservation Letters, 2020, roč. 13, č. 1. Dostupné z: https://conbio.onlinelibrary.wiley.com/doi/10.1111/conl.12696. [cit. 15. 5. 2026]. SANTANGELI, A. et al. Exploring the mismatch between wind power development and bird conservation efforts in Europe [online]. Biological Conservation, 2016, roč. 193, s. 243–251. Dostupné z: https://doi.org/10.1016/j.biocon.2015.11.031. [cit. 15. 5. 2026]. EVROPSKÝ PARLAMENT A RADA EU. Směrnice 2001/42/ES o posuzování vlivů některých plánů a programů na životní prostředí [online]. Dostupné z: https://eur-lex.europa.eu/legal-content/CS/TXT/?uri=CELEX:32001L0042. [cit. 15. 5. 2026]. ČESKÁ REPUBLIKA. Zákon č. 114/1992 Sb., o ochraně přírody a krajiny [online]. Dostupné z: https://www.zakonyprolidi.cz/cs/1992-114. [cit. 16. 5. 2026]. **8.2.6 Nejednoznačnost zadání i odůvodnění vymezení jednotlivých oblastí, resp. nevymezení oblastí splňujících kritéria nastavená v zadání, absence kritérií**	

Poř.č.	Připomínkové místo	Číslo jednací	Článek	AO	Připomínka	Vyhodnocení
					Zadání změny č. 2 ÚRP a následně i odůvodnění této změny vykazuje zásadní a systémovou nejednoznačnost **neboť stanovuje toliko kvantitativní parametr v podobě minimální rozlohy** vymezovaných ploch a obecné, deklaratorní tvrzení o jejich „celostátním významu", aniž by tento význam byl jakkoli věcně, funkčně či územně konkretizován. **Zadání tak postrádá jakákoli objektivní, srozumitelná a přezkoumatelná kritéria**, na jejichž základě by bylo možné posoudit, zda konkrétní plocha skutečně splňuje atribut celostátního významu, případně v čem má tento význam spočívat. Jako AO celostátního významu jsou účelově zařazeny AO bez ohledu na jejich velikost. Nejsou nijak stanovena a tím tedy ani zohledněna **kritéria celostátního nebo regionálního významu AO.** **Kritéria určující důležitost a význam tzv. akcelerační oblasti nejsou v zadání vymezena vůbec, přestože vymezení těchto oblastí je základním obsahem změny č. 2 územního rozvojového plánu** a má mít přímé důsledky pro další rozhodování v území. Takto formulované zadání je neurčité, nepřezkoumatelné a odporuje požadavku právní jistoty, jednotného postupu a transparentnosti při pořizování koncepčních územně plánovacích dokumentů. Důsledkem uvedené nejednoznačnosti **je arbitrární a selektivní přístup k vymezování ploch**, který se konkrétně projevuje i na území Jihočeského kraje a kraje Vysočina. Na tomto území jsou totiž dlouhodobě uvažovány pro umístění obnovitelných zdrojů energie plochy srovnatelné či dokonce větší rozlohy, než jaké jsou v návrhu změny č. 2 ÚRP označeny jako akcelerační oblasti celostátního významu, **aniž by se tyto skutečnosti jakýmkoli způsobem promítly** do návrhu dokumentace nebo bylo vysvětleno, proč nejsou pro vymezení jako akcelerační oblasti vhodné. Absence jasně stanovených podmínek a kritérií tak vede k neodůvodněným rozdílům v přístupu k jednotlivým územím **a zpochybňuje věcnou správnost i legitimitu vymezení akceleračních oblastí v návrhu změny č. 2 ÚRP**, který byl zpracován na základě tohoto nedostatečně a nejednoznačně definovaného zadání. Takto koncipovaný postup je v rozporu s principem rovného zacházení územím i s požadavkem na přezkoumatelnost koncepčních rozhodnutí v územním plánování. Návrh řešení: Požaduji doplnění objektivních srozumitelných a přezkoumatelných kritérií určujících důležitost a význam tzv. akcelerační oblasti a zohlednit tuto skutečnost při vymezení předmětné AOV 47. Pokud nebude možné uvedené nedostatky objektivně a přezkoumatelně odstranit, požaduji vypuštění akcelerační oblasti AOV47 – Bukovec a souvisejícího územního opatření z návrhu Změny č. 2 Územního rozvojového plánu ČR. **8.2.7 Naplňování cílů v oblasti obnovitelných zdrojů energie musí vycházet z reálného investičního potenciálu území.** Rozvoj větrné i solární energetiky má probíhat na základě lokální krajské koncepce, která je **podložena znalostí území, reálnými fakty a odbornými analýzami**. Krajská koncepce vychází mimo jiné ze skutečného a ověřitelného zájmu investorů, který se soustřeďuje do konkrétně identifikovaných oblastí a vymezených ploch, **jež byly prověřeny z hlediska technických možností, kapacity infrastruktury i přijatelnosti v území.** Naplňování cílů v oblasti obnovitelných zdrojů energie **musí vycházet z reálného investičního potenciálu území a z koncepční práce krajů, nikoli z administrativního předjímání vhodnosti území bez vazby na místní podmínky a zájem dotčených samospráv.** Připravovaná koncepce akceleračních oblastí musí obstát při přezkoumatelnosti její nezbytnosti a reálnosti. Nicméně v předložené dokumentaci **zcela absentují reálné výpočty již existujících výroben z obnovitelných zdrojů energie a zejména započtený potenciál již vymezených či vymezovaných ploch napříč územně plánovacími dokumentacemi všech krajů a obcí.** Teprve po zjištění skutečného stavu lze relevantně vyhodnotit, zda stát potřebu další oblasti pro rozvoj obnovitelných zdrojů energie nebo zda postačuje již vymezené nebo připravované plochy zahrnout mezi akcelerační oblasti a umožnit tak rychlejší výstavbu těchto zdrojů v již dohodnutých nebo prověřených územích. **Smyslem akceleračních oblastí není narušení významné části území státu nevhodnou nebo nechtěnou výstavbou obnovitelných zdrojů energie, ale urychlení této výstavby tam, kde je k tomu vhodný potenciál z hlediska zvážení všech možných konkrétních hledisek v území, tedy ideálně tam, kde již je vhodnost území prověřena nižší územně plánovací dokumentací.** V Kraji Vysočina jsou omezené možnosti napojení na rozvodny nebo jsou velké vzdálenosti mezi rozvodnami a není zajištěna dostatečná elektrická, ani dopravní infrastruktura. Tyto poznatky jsou k dispozici již během příprav výstavby dvou nových bloků jaderné elektrárny Dukovany, kdy se Kraj	

Poř.č.	Připomínkové místo	Číslo jednací	Článek	AO	Připomínka	Vyhodnocení
					Vysočina podílí především na zajištění dopravní infrastruktury (např. rozšiřování a zkapacitnění komunikací, nové mosty, nové obchvaty). Návrh řešení: Požaduji doplnění transparentního hodnocení výběru lokality, včetně popisu použité metodiky, z hlediska technických možností, kapacity infrastruktury i přijatelnosti v území a reálného investičního potenciálu v daném území. **Požadujeme zpracovat posouzení, zda na území Kraje Vysočina je reálné a ekonomické zajištění elektrické infrastruktury a dopravní infrastruktury.** Pokud nebude možné uvedené nedostatky objektivně a přezkoumatelně odstranit, požaduji vypuštění akcelerační oblasti AOV47 – Bukovec a souvisejícího územního opatření z návrhu Změny č. 2 Územního rozvojového plánu ČR. **8.2.8 Neefektivita vymezení akcelerační oblasti Bukovec** Dalším zásadním aspektem je samotná efektivita vymezení akcelerační oblasti Bukovec. Její celková výměra činí 11,77 km², **přičemž již stávající podmínky stanovené v územním opatření fakticky limitují využití území v rozsahu cca 6,52 km², což představuje přibližně 55,4 % celkové plochy akcelerační oblasti.** Tyto limity vyplývají zejména z ochrany prvků územního systému ekologické stability podle § 3 odst. 1 písm. a) ZOPK, které jsou podle § 4 odst. 1 ZOPK chráněny před poškozováním a ničením. Do výměry byly dále promítnuty podmínky ochrany zemědělského půdního fondu a pozemků určených k plnění funkcí lesa, přičemž tyto pozemky jsou současně významnými krajinnými prvky ve smyslu § 3 odst. 1 písm. b) ZOPK, jejichž ekologicko-stabilizační funkce požívá zákonné ochrany. Současně byly zahrnuty plochy vymezených biotopů vybraných zvláště chráněných druhů velkých savců. Naopak plošné limity vyplývající z ochrany krajinného rázu a ochrany zvláště chráněných druhů nebyly plošně vyčísleny, a to zejména s ohledem na absenci dostatečných podkladů. **Aplikací všech zmírňujících podmínek SEA by došlo k dalšímu omezení využitelnosti plochy akcelerační oblasti. Dále kumulací zákonných limitů dochází k zásadní redukci využitelné plochy akcelerační oblasti, a tím i k oslabení smyslu jejího vymezení. Zbytková plocha tak ani v současném stavu, a tím spíše při zohlednění potenciálních dalších omezení, neumožňuje naplnění účelu vymezení akcelerační oblasti v rozsahu předpokládaném územním plánováním.** Tento požadavek odpovídá i metodice MŽP, která výslovně předpokládá zmenšení či vypuštění problematických částí území tam, kde limit nelze rozumně a dostatečně ošetřit podmínkami. Návrh řešení: Požaduji doplnění transparentního hodnocení výběru lokality, včetně popisu použité metodiky, z hlediska efektivity s ohledem na výše uvedené limity územního opatření, které plynou z omezujících podmínek a další nezohledněné enviromentální limity území. Pokud nebude možné uvedené nedostatky objektivně a přezkoumatelně odstranit, požaduji vypuštění akcelerační oblasti AOV47 – Bukovec a souvisejícího územního opatření z návrhu Změny č. 2 Územního rozvojového plánu ČR. **8.2.9 Nerovný přístup k vynětí některých akceleračních oblastí z návrhu Změny č. 2 URP** Podatel upozorňuje, že ve Vyhodnocení vlivů Změny č. 2 na životní prostředí se uvádí, že z původně vymezených AO pro VTE byly vyňaty některé akcelerační oblasti, a to z důvodů, které jsou zcela přiléhavé aplikovatelné i na vynětí předmětné AOV 47 (a to i vzhledem k obsahu předmětné SEA) a dobře by v této situaci obstály. **Chybí řádné zdůvodnění takovéhoto nerovného přístupu!** Návrh řešení: Požaduji doplnění transparentního odůvodnění výše uvedeného postupu s vazbou na ponechání ostatních oblastí v rámci navržené předmětné změny. Pokud nebude možné uvedené nedostatky objektivně a přezkoumatelně odstranit, požaduji vypuštění akcelerační oblasti AOV47 – Bukovec a souvisejícího územního opatření z návrhu Změny č. 2 Územního rozvojového plánu ČR. **8.3 Rozpor s Územním rozvojovým plánem České republiky, principem minimalizace dopadů a neprokázání veřejného zájmu** **8.3.1 Rozpor s deklarovanými principy Územního rozvojového plánu České republiky** **Odůvodnění Změny č. 2 Územního rozvojového plánu opakovaně deklaruje, že akcelerační oblasti byly vymezovány tak, aby jejich dopady na krajinu, ekologickou stabilitu, biologickou rozmanitost**	

Poř.č.	Připomínkové místo	Číslo jednací	Článek	AO	Připomínka	Vyhodnocení
					a veřejné zájmy byly „co nejmenší". Současně dokumentace uvádí, že akcelerační oblasti mají být přednostně vymezovány v územích antropogenně narušených, na brownfieldech, v těžbou narušených územích nebo v jiných méně konfliktních lokalitách. **Návrh zadání Změny č. 2 ÚRP současně výslovně uvádí, že při vymezování akceleračních oblastí mají být upřednostňovány zastavěné a umělé plochy, brownfieldy, těžbou narušená území, znehodnocené pozemky a jiné antropogenně zatížené lokality.** **Přesto je akcelerační oblast AOV47 – Bukovec navržena v území vykazujícím významné střety s ochranou lesa, krajinným rázem, ekologickou stabilitou, vodním režimem, migrační prostupností krajiny, rekreační funkcí území i s obytným prostředím dotčených obcí.** Dokumentace současně sama připouští existenci řady negativních vlivů, které mají být teprve řešeny v budoucích navazujících řízeních nebo pomocí budoucích mitigací. Tím však není prokázáno, že se skutečně jedná o „nejméně konfliktní" variantu ve smyslu deklarovaných principů ÚRP. Odůvodnění ÚRP současně výslovně uvádí, že: *„Tam, kde negativní vlivy nebylo možno zmírnit nebo eliminovat, nebyly akcelerační oblasti vymezeny."* Tento závěr je však v případě AOV47 v rozporu s obsahem samotné dokumentace SEA i s existencí rozsáhlých střetů popsaných v dalších kapitolách připomínek. Takový postup je v rozporu s deklarovanými principy Územního rozvojového plánu České republiky, s cíli územního plánování podle stavebního zákona, s principem minimalizace environmentálních konfliktů, s principem prevence a s požadavkem přezkoumatelného a konzistentního odůvodnění opatření obecné povahy. Dokumentace je proto v této části vnitřně rozporná a nepřezkoumatelná. Návrh řešení: Požaduji přepracování vyhodnocení výběru lokality AOV47 – Bukovec, objektivní doložení, že se skutečně jedná o nejméně konfliktní variantu ve smyslu deklarovaných principů ÚRP, a doplnění transparentního porovnání s méně konfliktními antropogenně narušenými lokalitami. Pokud nebude možné uvedené rozpory objektivně a přezkoumatelně odstranit, požaduji vypuštění akcelerační oblasti AOV47 – Bukovec a souvisejícího územního opatření z návrhu Změny č. 2 Územního rozvojového plánu ČR. MINISTERSTVO PRO MÍSTNÍ ROZVOJ ČR. Změna č. 2 Územního rozvojového plánu – Odůvodnění Změny č. 2 Územního rozvojového plánu včetně přílohy č. 1, 2026. [online]. Dostupné z: https://mmr.gov.cz/MMR/media/MMR-MMR/Ministerstvo/Stavebn%C3%AD%20pr%C3%A1vo/%C3%9Azemn%C3%AD%20pl%C3%A1nov%C3%A1n%C3%AD/Zm%C4%9Bna%20%C4%8D.%202%20%C3%9Azemn%C3%A9ho%20rozvojov%C3%A9ho%20pl%C3%A1nu/URP_Z2_oduvodneni.pdf. [cit. 17. 5. 2026]. MINISTERSTVO PRO MÍSTNÍ ROZVOJ ČR. Územní rozvojový plán – Návrh zadání Změny č. 2 Územního rozvojového plánu, 2025. [online]. Dostupné z: https://mmr.gov.cz/getmedia/552b74e3-0351-40e6-9042-8975c0568a03/vlada_iii_zadani_z2_urp.pdf.aspx. [cit. 17. 5. 2026]. **<u>8.3.2 Neprokázání proporcionality a převažujícího veřejného zájmu</u>** **Dokumentace opakovaně argumentuje veřejným zájmem na rozvoji obnovitelných zdrojů energie a plnění klimatických cílů Evropské unie a České republiky. Samotná existence obecného veřejného zájmu na rozvoji obnovitelných zdrojů energie však sama o sobě nepostačuje k odůvodnění významných zásahů do krajiny, přírodních hodnot, lesa, vodních poměrů a kvality obytného prostředí.** Odůvodnění ÚRP současně samo deklaruje ochranu krajiny, ekologické stability, biologické rozmanitosti, veřejného zdraví, rekreačních hodnot území a ochranu obytného prostředí obyvatel. **Dokumentace však neobsahuje skutečný test proporcionality, tedy objektivní posouzení vhodnosti navrženého řešení, jeho potřebnosti a přiměřenosti zásahů vůči sledovanému veřejnému zájmu.** Současně není doloženo, proč nebyly využity méně konfliktní lokality, proč nebyly preferovány brownfieldy nebo průmyslově zatížené oblasti, ani proč mají být významné zásahy soustředěny právě do území vykazujícího rozsáhlé environmentální a krajinné střety. **Dokumentace tak neprokazuje, že veřejný zájem na realizaci AOV47 skutečně převažuje nad ochranou lesa, ochranou krajinného rázu, ochranou biodiverzity, ochranou vodních poměrů, ochranou kvality bydlení a ochranou vlastnických práv dotčených obyvatel.**	

Poř.č.	Připomínkové místo	Číslo jednací	Článek	AO	Připomínka	Vyhodnocení
					Takový postup je v rozporu s principem proporcionality, s článkem 11 Listiny základních práv a svobod, s principem prevence, s cíli územního plánování podle stavebního zákona a s požadavkem řádného odůvodnění opatření obecné povahy. Dokumentace je proto v této části nepřezkoumatelná. Návrh řešení: Požaduji doplnění skutečného testu proporcionality, objektivní vyhodnocení vhodnosti, potřebnosti a přiměřenosti navrženého řešení a doložení, že veřejný zájem na realizaci AOV47 skutečně převažuje nad závažnými environmentálními, krajinnými a sociálními dopady návrhu. Pokud nebude možné uvedené nedostatky objektivně a přezkoumatelně odstranit, požaduji vypuštění akcelerační oblasti AOV47 – Bukovec a souvisejícího územního opatření z návrhu Změny č. 2 Územního rozvojového plánu ČR. Zdroj: MINISTERSTVO PRO MÍSTNÍ ROZVOJ ČR. Změna č. 2 Územního rozvojového plánu – Odůvodnění Změny č. 2 Územního rozvojového plánu včetně přílohy č. 1, 2026. [online]. Dostupné z: https://mmr.gov.cz/MMR/media/MMR-MMR/Ministerstvo/Stavebn%C3%AD%20pr%C3%A1vo/%C3%9Azemn%C3%AD%20pl%C3%A1nov%C3%A1n%C3%AD/Zm%C4%9Bna%20%C4%8D.%202%20%C3%9Azemn%C3%A9ho%20rozvojov%C3%A9ho%20pl%C3%A1nu/URP_Z2_oduvodneni.pdf. [cit. 17. 5. 2026]. **<u>8.3.3 Rozpor s deklarovanými klimatickými a environmentálními přínosy</u>** Dokumentace SEA a odůvodnění ÚRP opakovaně zdůrazňují klimatické přínosy rozvoje větrné energetiky, avšak neobsahují komplexní vyhodnocení environmentálních dopadů životního cyklu navržených větrných elektráren ani dopadů změny využití krajiny. Dokumentace hodnotí především provozní snížení emisí skleníkových plynů, **avšak neřeší uhlíkový dluh vznikající odlesněním, ztrátu uhlíkových zásob lesa, emise spojené s výrobou oceli, betonu a kompozitních materiálů, emise spojené s výstavbou a dopravou nadrozměrných komponent ani environmentální dopady likvidace zařízení po skončení jejich životnosti.** Studie Fargione et al. (2008) potvrzuje existenci tzv. „uhlíkového dluhu" vznikajícího změnou využití krajiny a ztrátou uhlíkových zásob vegetace a půdy. Studie Searchinger et al. (2008) současně potvrzuje, že změna využití krajiny může významně snížit deklarované klimatické přínosy energetických projektů a že klimatická bilance větrných parků významně závisí na způsobu využití území a na rozsahu zásahů do krajiny. Studie Dolan a Heath (2012) dále upozorňuje na význam materiálové a infrastrukturní náročnosti životního cyklu větrných elektráren. Dokumentace současně neprokazuje, že navržené řešení představuje z hlediska celkové environmentální bilance skutečně optimální variantu. Takový postup je v rozporu s principem prevence, s principem udržitelného rozvoje, s požadavkem komplexního hodnocení environmentálních dopadů a s požadavkem objektivního vyhodnocení životního cyklu záměru. Dokumentace je proto v této části nepřezkoumatelná. Návrh řešení: Požaduji doplnění komplexního hodnocení životního cyklu navržených větrných elektráren, vyhodnocení uhlíkového dluhu spojeného se změnou využití krajiny, doplnění analýzy materiálové náročnosti a emisí stavební fáze a objektivní posouzení skutečné klimatické a environmentální bilance návrhu. Pokud nebude možné uvedené nedostatky objektivně a přezkoumatelně odstranit, požaduji vypuštění akcelerační oblasti AOV47 – Bukovec a souvisejícího územního opatření z návrhu Změny č. 2 Územního rozvojového plánu ČR. Zdroje: MINISTERSTVO PRO MÍSTNÍ ROZVOJ ČR. Změna č. 2 Územního rozvojového plánu – Odůvodnění Změny č. 2 Územního rozvojového plánu včetně přílohy č. 1, 2026. [online]. Dostupné z: https://mmr.gov.cz/MMR/media/MMR-MMR/Ministerstvo/Stavebn%C3%AD%20pr%C3%A1vo/%C3%9Azemn%C3%AD%20pl%C3%A1nov%C3%A1n%C3%AD/Zm%C4%9Bna%20%C4%8D.%202%20%C3%9Azemn%C3%A9ho%20rozvojov%C3%A9ho%20pl%C3%A1nu/URP_Z2_oduvodneni.pdf. [cit. 17. 5. 2026]. FARGIONE, Joseph et al. Land Clearing and the Biofuel Carbon Debt [online]. Science, 2008. Dostupné z: https://www.science.org/doi/10.1126/science.1152747. [cit. 17. 5. 2026].	

Poř.č.	Připomínkové místo	Číslo jednací	Článek	AO	Připomínka	Vyhodnocení
					SEARCHINGER, Timothy et al. Use of U.S. Croplands for Biofuels Increases Greenhouse Gases Through Emissions from Land-Use Change [online]. Science, 2008. Dostupné z: https://www.science.org/doi/10.1126/science.1151861. [cit. 17. 5. 2026]. DOLAN, Sarah L.; HEATH, Garvin A. Life Cycle Greenhouse Gas Emissions of Utility-Scale Wind Power [online]. Journal of Industrial Ecology, 2012. Dostupné z: https://onlinelibrary.wiley.com/doi/10.1111/j.1530-9290.2012.00464.x. [cit. 17. 5. 2026]. **8.3.4 Vnitřní rozpory mezi deklarovanými cíli ÚRP a konkrétním vymezením AOV47** Odůvodnění Změny č. 2 Územního rozvojového plánu opakovaně deklaruje minimalizaci environmentálních střetů, ochranu krajinného rázu, ochranu biologické rozmanitosti, ochranu ekologické stability, ochranu vodních poměrů, ochranu rekreačních hodnot území i ochranu obytného prostředí obyvatel. Současně však dokumentace SEA i další části podkladů samy připouštějí negativní vlivy na krajinu, zásahy do lesních porostů, fragmentaci krajiny, zásahy do migrační prostupnosti, kumulativní dopady, zásahy do obytného prostředí i potřebu rozsáhlých budoucích mitigací. Dokumentace současně opakovaně odkládá řešení významných střetů až do budoucích navazujících řízení a připouští potřebu budoucích kompenzačních a zmírňujících opatření. **Dochází tak k zásadnímu rozporu mezi deklarovanými principy ÚRP a konkrétním vymezením AOV47.** Dokumentace současně tvrdí, že: *„Tam, kde negativní vlivy nebylo možno zmírnit nebo eliminovat, nebyly akcelerační oblasti vymezeny."* Existence rozsáhlých střetů a potřeba budoucích zmírňujících opatření však potvrzuje, že v případě AOV47 tyto negativní vlivy zjevně existují a nebyly objektivně eliminovány. Takový postup je v rozporu s požadavkem vnitřní konzistence opatření obecné povahy, principem přezkoumatelnosti, principem prevence, cíli územního plánování a s deklarovanými principy samotného Územního rozvojového plánu. Dokumentace je proto v této části vnitřně rozporná a nepřezkoumatelná. Návrh řešení: Požaduji odstranění vnitřních rozporů dokumentace, objektivní přehodnocení přijatelnosti AOV47 ve vztahu k deklarovaným principům ÚRP a doplnění transparentního vyhodnocení skutečné míry environmentálních konfliktů navržené akcelerační oblasti. Pokud nebude možné uvedené rozpory objektivně a přezkoumatelně odstranit, požaduji vypuštění akcelerační oblasti AOV47 – Bukovec a souvisejícího územního opatření z návrhu Změny č. 2 Územního rozvojového plánu ČR. Zdroje MINISTERSTVO PRO MÍSTNÍ ROZVOJ ČR. Změna č. 2 Územního rozvojového plánu – Odůvodnění Změny č. 2 Územního rozvojového plánu včetně přílohy č. 1, 2026. [online]. Dostupné z: https://mmr.gov.cz/MMR/media/MMR-MMR/Ministerstvo/Stavebn%C3%AD%20pr%C3%A1vo/%C3%9Azemn%C3%AD%20pl%C3%A1nov%C3%A1n%C3%AD/Zm%C4%9Bna%20%C4%8D.%202%20%C3%9Azemn%C3%A9ho%20rozvojov%C3%A9ho%20pl%C3%A1nu/URP_Z2_oduvodneni.pdf. [cit. 17. 5. 2026]. MINISTERSTVO PRO MÍSTNÍ ROZVOJ ČR. Územní rozvojový plán – Návrh zadání Změny č. 2 Územního rozvojového plánu, 2025. [online]. Dostupné z: https://mmr.gov.cz/getmedia/552b74e3-0351-40e6-9042-8975c0568a03/vlada_iii_zadani_z2_urp.pdf.aspx. [cit. 17. 5. 2026]. **8.4 Nepřiměřenost zásahu a neprokázání převahy veřejného zájmu** **8.4.1 Absence objektivního testu proporcionality** a) Dokumentace SEA vychází z předpokladu, že navržená akcelerační oblast AOV47 – Bukovec **představuje přijatelné řešení z hlediska veřejného zájmu na rozvoji obnovitelných zdrojů energie a současně dospívá k závěru o celkové přijatelnosti navrženého řešení. Současně však dokumentace připouští existenci negativních dopadů na krajinný ráz, biodiverzitu, lesní ekosystémy, obytné prostředí a další složky území.** **Dokumentace však neobsahuje transparentní posouzení, zda rozsah identifikovaných zásahů odpovídá významu sledovaného cíle a zda navržené řešení představuje nejméně zatěžující způsob jeho dosažení.** Současně nebylo identifikováno systematické vyhodnocení: – vhodnosti navrženého řešení,	

Poř.č.	Připomínkové místo	Číslo jednací	Článek	AO	Připomínka	Vyhodnocení
					– nezbytnosti navrženého řešení, – existence méně zatěžujících alternativ, – přiměřenosti zásahů do chráněných hodnot území, – poměřování veřejného zájmu a intenzity zásahů. Dokumentace tak předpokládá převažující veřejný přínos návrhu, aniž by transparentně doložila postup, kterým bylo k tomuto závěru dosaženo. b) Pořizovatel předpokládá existenci veřejného zájmu na rozvoji obnovitelných zdrojů energie, avšak neprokazuje, zda rozsah zásahů do území odpovídá požadavku proporcionality. Dokumentace neobsahuje: ➢ test vhodnosti navrženého řešení, ➢ test nezbytnosti navrženého řešení, ➢ porovnání méně zatěžujících alternativ, ➢ hodnocení intenzity jednotlivých zásahů, ➢ poměřování veřejného přínosu a rozsahu negativních dopadů, ➢ objektivní kritéria přiměřenosti zásahů. Posouzení tak neumožňuje ověřit, zda deklarovaný veřejný přínos skutečně převažuje nad identifikovanými negativními dopady. Bez takového vyhodnocení nelze objektivně posoudit, zda navržené řešení nepřekračuje přiměřenou míru zásahů do chráněných hodnot a práv dotčených osob. c) Dokumentace dospívá k závěru o přijatelnosti navrženého řešení. Současně však připouští existenci zásahů do krajiny, životního prostředí a obytného prostředí a neprokazuje, že tyto zásahy byly poměřeny s deklarovaným veřejným přínosem. Obě tvrzení nemohou současně obstát. Pokud identifikované zásahy představují přiměřené omezení chráněných hodnot a práv, musí být doloženo, na základě jakých kritérií bylo tohoto závěru dosaženo. Pokud takové posouzení provedeno nebylo, nelze objektivně tvrdit, že navržené řešení představuje přiměřený zásah. Z uvedeného plynou pouze dvě možnosti: 1. identifikované zásahy jsou významné a dokumentace nehodnotí jejich proporcionalitu, 2. identifikované zásahy významné nejsou, avšak dokumentace neobsahuje odborné podklady umožňující takový závěr objektivně ověřit. V obou případech vzniká vnitřní rozpor mezi závěrem o přijatelnosti návrhu a rozsahem provedeného hodnocení. d) Článek 4 odst. 4 Listiny základních práv a svobod stanoví, že při používání ustanovení o mezích základních práv a svobod musí být šetřena jejich podstata a smysl a taková omezení nesmějí být zneužívána k jiným účelům, než pro které byla stanovena. Judikatura správních soudů a Ústavního soudu současně dlouhodobě vychází z principu proporcionality, který vyžaduje posouzení: ➢ vhodnosti opatření k dosažení sledovaného cíle, ➢ nezbytnosti opatření z hlediska existence méně zatěžujících řešení, ➢ přiměřenosti zásahu ve vztahu k dotčeným právům a chráněným hodnotám. Součástí přezkoumatelnosti opatření obecné povahy je současně transparentní poměřování veřejného zájmu a intenzity zásahů do práv jednotlivců a chráněných hodnot území. Dokumentace však neobsahuje objektivní test proporcionality, neprokazuje nezbytnost navrženého řešení ani neumožňuje přezkoumat, zda veřejný přínos skutečně převažuje nad rozsahem identifikovaných zásahů. Tím není splněn požadavek přiměřeného a přezkoumatelného zásahu veřejné moci. e) Dokumentace neobsahuje transparentní a objektivní test proporcionality ani neprokazuje, že identifikované zásahy představují přiměřené omezení chráněných hodnot a práv dotčených osob. Výsledkem je nemožnost objektivně ověřit, zda navržené řešení představuje nezbytný a přiměřený zásah sledující legitimní veřejný cíl.	

Poř.č.	Připomínkové místo	Číslo jednací	Článek	AO	Připomínka	Vyhodnocení
					Tato skutečnost představuje samostatně postačující důvod pro zpochybnění přezkoumatelnosti dokumentace. Návrh řešení: Požaduji vysvětlení metodiky a podkladů, ze kterých dokumentace vychází při závěru o přiměřenosti navrženého řešení a při poměřování veřejného zájmu s identifikovanými zásahy. Současně požaduji doplnění závazných podmínek pro navazující rozhodování, které zajistí transparentní vyhodnocení proporcionality zásahů a objektivní poměřování veřejných a soukromých zájmů. Pokud nebude možné uvedené nedostatky objektivně a přezkoumatelně odstranit, požaduji vypuštění akcelerační oblasti AOV47 – Bukovec a souvisejícího územního opatření z návrhu Změny č. 2 Územního rozvojového plánu ČR. **8.4.2 Nepřiměřenost zásahu do krajiny a životního prostředí** a) Dokumentace SEA připouští existenci negativních vlivů navržené akcelerační oblasti na krajinný ráz, biologické hodnoty území, lesní ekosystémy a další složky životního prostředí. Současně připouští dlouhodobé působení navrhovaných větrných elektráren a možnost kumulativních vlivů v širším území. Dokumentace současně dospívá k závěru o přijatelnosti navrženého řešení. Nebyla však identifikována transparentní analýza, která by objektivně posuzovala, zda rozsah identifikovaných zásahů odpovídá významu sledovaného cíle. b) Pořizovatel připouští dlouhodobé zásahy do krajiny a přírodních hodnot území, avšak neprokazuje jejich přiměřenost. Dokumentace neobsahuje: ➢ objektivní hodnocení rozsahu dlouhodobé transformace krajiny, ➢ vyhodnocení intenzity zásahů do krajinného rázu, ➢ vyhodnocení dlouhodobých dopadů na biologickou rozmanitost, ➢ hodnocení rozsahu zásahů do lesních ekosystémů, ➢ objektivní poměřování environmentálních škod a deklarovaných přínosů návrhu, ➢ kritéria určující přiměřenou míru zásahu do přírodních hodnot území. Posouzení tak neumožňuje ověřit, zda navržené řešení nepovede k nepřiměřené transformaci charakteru území. Bez takového vyhodnocení nelze objektivně posoudit, zda rozsah zásahů nepřekračuje únosnou míru zatížení krajiny a životního prostředí. c) Dokumentace připouští existenci dlouhodobých zásahů do krajiny, biodiverzity a dalších přírodních hodnot. Současně však dospívá k závěru o přijatelnosti navrženého řešení, aniž by prokázala, že rozsah těchto zásahů byl objektivně poměřen s deklarovaným veřejným přínosem. Obě tvrzení nemohou současně obstát. Pokud identifikované zásahy představují přiměřené omezení přírodních hodnot území, musí být doloženo, jakým způsobem byla jejich přiměřenost vyhodnocena. Pokud takové posouzení provedeno nebylo, nelze objektivně tvrdit, že navržené řešení představuje přiměřený zásah. Z uvedeného plynou pouze dvě možnosti: ➢ identifikované environmentální zásahy jsou významné a dokumentace jejich přiměřenost nehodnotí, ➢ identifikované environmentální zásahy významné nejsou, avšak dokumentace neobsahuje podklady umožňující takový závěr objektivně ověřit. V obou případech vzniká vnitřní rozpor mezi rozsahem identifikovaných dopadů a závěrem o přijatelnosti návrhu. d) Článek 35 Listiny základních práv a svobod stanoví právo na příznivé životní prostředí. Zákon č. 114/1992 Sb., o ochraně přírody a krajiny, současně vychází z požadavku ochrany krajinného rázu, biologické rozmanitosti a přírodních hodnot území.	

Poř.č.	Připomínkové místo	Číslo jednací	Článek	AO	Připomínka	Vyhodnocení
					Judikatura správních soudů současně vychází z požadavku, že zásahy do krajiny a přírodních hodnot nesmějí překročit přiměřenou míru vzhledem ke sledovanému cíli a musí být transparentně odůvodněny. Z uvedeného plyne požadavek objektivně poměřit rozsah zásahů do krajiny a životního prostředí s deklarovaným veřejným přínosem návrhu. Dokumentace však takové poměřování neobsahuje a neumožňuje přezkoumat, zda navržené řešení nepředstavuje nepřiměřenou industrializaci krajiny a dlouhodobou změnu charakteru území. Tím není splněn požadavek přiměřeného a přezkoumatelného zásahu veřejné moci. e) Dokumentace neprokazuje, že identifikované zásahy do krajiny, biologické rozmanitosti a dalších přírodních hodnot představují přiměřené omezení chráněných hodnot území. Výsledkem je nemožnost objektivně ověřit, zda navržené řešení nepředstavuje nepřiměřenou a dlouhodobou transformaci krajiny a životního prostředí. Tato skutečnost představuje samostatně postačující důvod pro zpochybnění přezkoumatelnosti dokumentace. Návrh řešení: Požaduji vysvětlení metodiky a podkladů, ze kterých dokumentace vychází při závěru o přiměřenosti zásahů do krajiny a životního prostředí a při poměřování veřejného zájmu s identifikovanými environmentálními dopady. Současně požaduji doplnění závazných podmínek pro navazující rozhodování, které zajistí transparentní vyhodnocení environmentálních zásahů a objektivní poměřování veřejných a environmentálních zájmů. Pokud nebude možné uvedené nedostatky objektivně a přezkoumatelně odstranit, požaduji vypuštění akcelerační oblasti AOV47 – Bukovec a souvisejícího územního opatření z návrhu Změny č. 2 Územního rozvojového plánu ČR. **8.4.3 Nepřiměřenost zásahu do kvality života a obytného prostředí** a) Dokumentace SEA vychází z předpokladu přijatelnosti navržené akcelerační oblasti AOV47 – Bukovec a současně připouští změny obytného prostředí související s realizací větrných elektráren. Dokumentace současně připouští dlouhodobé působení technických dominant v krajině a jejich možné vlivy na charakter území. Současně odborné podklady uvádějí, že dlouhodobé působení větrných elektráren může být spojeno nejen s hlukem samotným, ale také s dlouhodobým obtěžováním (annoyance), poruchami spánku, psychickou zátěží a změnou subjektivního vnímání kvality prostředí. Dokumentace však neobsahuje objektivní posouzení přiměřenosti těchto zásahů. b) Pořizovatel připouští dlouhodobé působení navrženého řešení na obytné prostředí, avšak neprokazuje, zda rozsah těchto zásahů odpovídá požadavku přiměřenosti. Dokumentace neobsahuje: ➢ objektivní hodnocení dlouhodobého obtěžování obyvatel, ➢ vyhodnocení dopadů na psychickou pohodu obyvatel, ➢ hodnocení změny charakteru venkovského prostředí, ➢ vyhodnocení dlouhodobého působení vizuální dominance zařízení, ➢ hodnocení dlouhodobých psychosociálních dopadů, ➢ objektivní poměřování dopadů na kvalitu života a deklarovaných veřejných přínosů návrhu. Posouzení tak neumožňuje ověřit, zda navržené řešení nepovede k nepřiměřenému zásahu do každodenního života obyvatel dotčeného území. Bez takového vyhodnocení nelze objektivně posoudit, zda rozsah zásahů nepřekračuje přiměřenou míru zatížení obytného prostředí. c) Dokumentace dospívá k závěru o přijatelnosti navrženého řešení. Současně však připouští dlouhodobou proměnu charakteru prostředí a neprokazuje, že rozsah těchto zásahů byl objektivně poměřen s deklarovaným veřejným přínosem návrhu. Obě tvrzení nemohou současně obstát. Pokud identifikované zásahy do kvality života představují přiměřené omezení, musí být doloženo, jakým způsobem byla jejich intenzita a přijatelnost vyhodnocena.	

Poř.č.	Připomínkové místo	Číslo jednací	Článek	AO	Připomínka	Vyhodnocení
					Pokud takové posouzení provedeno nebylo, nelze objektivně tvrdit, že navržené řešení představuje přiměřený zásah. Z uvedeného plynou pouze dvě možnosti: 1. identifikované zásahy do kvality života jsou významné a dokumentace jejich proporcionalitu nehodnotí, 2. identifikované zásahy do kvality života významné nejsou, avšak dokumentace neobsahuje podklady umožňující takový závěr objektivně ověřit. V obou případech vzniká vnitřní rozpor mezi rozsahem identifikovaných dopadů a závěrem o přijatelnosti návrhu. d) Článek 10 Listiny základních práv a svobod chrání soukromý a rodinný život jednotlivce a článek 35 Listiny současně zakotvuje právo na příznivé životní prostředí. Judikatura správních soudů současně vychází z požadavku, že kvalita obytného prostředí představuje legitimní chráněnou hodnotu a zásahy do ní musí být přiměřené sledovanému cíli a řádně odůvodněné. Odborné podklady současně potvrzují, že dlouhodobé působení větrných elektráren může ovlivňovat kvalitu života nejen prostřednictvím fyzikálních parametrů prostředí, ale také prostřednictvím dlouhodobého obtěžování, psychické zátěže a změny vnímání prostředí. Z uvedeného plyne požadavek objektivně poměřit rozsah zásahů do kvality života obyvatel s deklarovaným veřejným přínosem návrhu. Dokumentace však takové poměřování neobsahuje a neumožňuje přezkoumat, zda navržené řešení nepředstavuje nepřiměřený zásah do obytného prostředí a kvality života obyvatel. Tím není splněn požadavek přiměřeného a přezkoumatelného zásahu veřejné moci. e) Dokumentace neprokazuje, že identifikované zásahy do kvality života a obytného prostředí představují přiměřené omezení chráněných hodnot a práv obyvatel. Výsledkem je nemožnost objektivně ověřit, zda navržené řešení nepředstavuje nepřiměřený dlouhodobý zásah do kvality života, psychické pohody a charakteru obytného prostředí. Tato skutečnost představuje samostatně postačující důvod pro zpochybnění přezkoumatelnosti dokumentace. Návrh řešení: Požaduji vysvětlení metodiky a podkladů, ze kterých dokumentace vychází při závěru o přiměřenosti zásahů do kvality života a obytného prostředí a při poměřování veřejného zájmu s identifikovanými dopady na obyvatele. Současně požaduji doplnění závazných podmínek pro navazující rozhodování, které zajistí transparentní vyhodnocení dopadů na obytné prostředí a objektivní poměřování veřejných a soukromých zájmů. Pokud nebude možné uvedené nedostatky objektivně a přezkoumatelně odstranit, požaduji vypuštění akcelerační oblasti AOV47 – Bukovec a souvisejícího územního opatření z návrhu Změny č. 2 Územního rozvojového plánu ČR. **<u>8.4.4 Nepřiměřenost zásahu do vlastnických práv a pokojného užívání majetku</u>** a) Dokumentace SEA vychází z předpokladu přijatelnosti navržené akcelerační oblasti AOV47 – Bukovec a současně připouští dlouhodobé změny charakteru území související s realizací větrných elektráren a související infrastruktury. Dokumentace současně předpokládá zásahy do krajinného prostředí, změny prostorového uspořádání území a dlouhodobou přítomnost technických dominant. Dokumentace však neobsahuje objektivní posouzení přiměřenosti zásahů do vlastnických práv a pokojného užívání majetku osob v dotčeném území. Současně nebylo identifikováno systematické vyhodnocení: ➢ omezení využití nemovitostí, ➢ omezení užívacích možností území, ➢ dopadů na hospodářskou atraktivitu území, ➢ dlouhodobých důsledků změny charakteru prostředí, ➢ intenzity zásahů do pokojného užívání majetku. b) Pořizovatel předpokládá realizaci rozsáhlé transformace území, avšak neprokazuje, zda rozsah zásahů do vlastnických práv odpovídá požadavku proporcionality. Dokumentace neobsahuje: ➢ objektivní hodnocení rozsahu omezení užívání majetku,	

Poř.č.	Připomínkové místo	Číslo jednací	Článek	AO	Připomínka	Vyhodnocení
					➢ hodnocení dlouhodobých důsledků změny charakteru území, ➢ vyhodnocení dopadů na hospodářské využití území, ➢ poměřování veřejného přínosu a majetkových zásahů, ➢ kritéria určující přiměřenou míru zásahu do vlastnických práv. Posouzení tak neumožňuje ověřit, zda navržené řešení nepovede k nepřiměřenému omezení práv dotčených vlastníků. Bez takového vyhodnocení nelze objektivně posoudit, zda rozsah zásahů nepřekračuje přiměřenou míru omezení pokojného užívání majetku. c) Dokumentace dospívá k závěru o přijatelnosti navrženého řešení. Současně však připouští dlouhodobé změny charakteru území a neprokazuje, že intenzita těchto zásahů byla objektivně poměřena s deklarovaným veřejným přínosem návrhu. Obě tvrzení nemohou současně obstát. Pokud identifikované zásahy do vlastnických práv představují přiměřené omezení, musí být doloženo, jakým způsobem byla jejich intenzita a přijatelnost vyhodnocena. Pokud takové posouzení provedeno nebylo, nelze objektivně tvrdit, že navržené řešení představuje přiměřený zásah. Z uvedeného plynou pouze dvě možnosti: 1. identifikované zásahy do vlastnických práv jsou významné a dokumentace jejich proporcionalitu nehodnotí, 2. identifikované zásahy do vlastnických práv významné nejsou, avšak dokumentace neobsahuje podklady umožňující takový závěr objektivně ověřit. V obou případech vzniká vnitřní rozpor mezi rozsahem identifikovaných dopadů a závěrem o přijatelnosti návrhu. d) Článek 11 Listiny základních práv a svobod zaručuje ochranu vlastnického práva a stanoví, že vlastnické právo všech vlastníků má stejný zákonný obsah a ochranu. Součástí ochrany vlastnického práva je současně i ochrana pokojného užívání majetku a ochrana před nepřiměřenými zásahy veřejné moci do výkonu vlastnických oprávnění. Judikatura správních soudů a Ústavního soudu současně vychází z požadavku, že omezení vlastnických práv musí sledovat legitimní cíl, být nezbytné a současně nesmí překročit přiměřenou míru zásahu. Z uvedeného plyne požadavek objektivně poměřit rozsah zásahů do vlastnických práv s deklarovaným veřejným přínosem návrhu. Dokumentace však takové poměřování neobsahuje a neumožňuje přezkoumat, zda navržené řešení nepředstavuje nepřiměřené omezení pokojného užívání majetku a práv dotčených vlastníků. Tím není splněn požadavek přiměřeného a přezkoumatelného zásahu veřejné moci. e) Dokumentace neprokazuje, že identifikované zásahy do vlastnických práv a pokojného užívání majetku představují přiměřené omezení práv dotčených osob. Výsledkem je nemožnost objektivně ověřit, zda navržené řešení nepředstavuje nepřiměřený zásah do výkonu vlastnických práv a dlouhodobého užívání území. Tato skutečnost představuje samostatně postačující důvod pro zpochybnění přezkoumatelnosti dokumentace. Návrh řešení: Požaduji vysvětlení metodiky a podkladů, ze kterých dokumentace vychází při závěru o přiměřenosti zásahů do vlastnických práv a pokojného užívání majetku a při poměřování veřejného zájmu s identifikovanými dopady na dotčené osoby. Současně požaduji doplnění závazných podmínek pro navazující rozhodování, které zajistí transparentní vyhodnocení majetkových zásahů a objektivní poměřování veřejných a soukromých zájmů. Pokud nebude možné uvedené nedostatky objektivně a přezkoumatelně odstranit, požaduji vypuštění akcelerační oblasti AOV47 – Bukovec a souvisejícího územního opatření z návrhu Změny č. 2 Územního rozvojového plánu ČR. **<u>8.4.5 Nepřiměřenost zásahu při existenci méně konfliktních alternativ</u>** a) Dokumentace SEA vychází z předpokladu přijatelnosti navržené akcelerační oblasti AOV47 – Bukovec a současně předpokládá, že navržené řešení představuje vhodný způsob dosažení sledovaného cíle v oblasti rozvoje obnovitelných zdrojů energie.	

Poř.č.	Připomínkové místo	Číslo jednací	Článek	AO	Připomínka	Vyhodnocení
					Současně však dokumentace neobsahuje transparentní porovnání alternativních lokalit, alternativních konfigurací ani méně konfliktních řešení. Nebylo identifikováno systematické vyhodnocení: ➢ alternativních lokalit s nižší environmentální konfliktností, ➢ antropogenně zatížených území, ➢ lokalit s nižší krajinnou citlivostí, ➢ variant s nižšími kumulativními dopady, ➢ variant s nižšími zásahy do obytného prostředí, ➢ alternativních prostorových konfigurací. Dokumentace tak předpokládá nezbytnost navrženého řešení bez doložení, zda stejného cíle nebylo možné dosáhnout méně zatěžujícím způsobem. b) Pořizovatel předpokládá vhodnost navrženého řešení, avšak neprokazuje, že navržený zásah představuje nejméně zatěžující variantu. Dokumentace neobsahuje: ➢ objektivní porovnání méně konfliktních alternativ, ➢ hodnocení alternativních lokalit, ➢ hodnocení alternativních konfigurací řešení, ➢ poměřování intenzity zásahů jednotlivých variant, ➢ vyhodnocení nezbytnosti navrženého řešení, ➢ kritéria pro výběr nejméně zatěžující varianty. Posouzení tak neumožňuje ověřit, zda stejného veřejného cíle nebylo možné dosáhnout při nižší intenzitě zásahů do krajiny, životního prostředí a práv dotčených osob. Bez takového vyhodnocení nelze objektivně posoudit, zda navržené řešení splňuje požadavek nezbytnosti zásahu. c) Dokumentace dospívá k závěru o přijatelnosti navrženého řešení. Současně však neprokazuje, že byly systematicky vyhodnoceny méně konfliktní alternativy umožňující dosažení stejného cíle. Obě tvrzení nemohou současně obstát. Pokud navržené řešení představuje nejméně zatěžující variantu, musí být doloženo, s jakými alternativami bylo porovnáváno. Pokud takové porovnání provedeno nebylo, nelze objektivně tvrdit, že navržené řešení představuje nezbytný zásah. Z uvedeného plynou pouze dvě možnosti: 1. méně konfliktní alternativy existovaly a dokumentace je nehodnotí, 2. méně konfliktní alternativy neexistovaly, avšak dokumentace neobsahuje odborné podklady umožňující takový závěr objektivně ověřit. V obou případech vzniká vnitřní rozpor mezi závěrem o přijatelnosti návrhu a rozsahem provedeného hodnocení. d) Článek 4 odst. 4 Listiny základních práv a svobod stanoví, že při používání ustanovení o mezích základních práv a svobod musí být šetřena jejich podstata a smysl. Judikatura správních soudů a Ústavního soudu současně vychází z požadavku, že při existenci více možných řešení musí veřejná moc preferovat takové řešení, které umožňuje dosažení sledovaného cíle při nižší intenzitě zásahů do práv jednotlivců a chráněných hodnot. Směrnice 2001/42/ES současně vyžaduje vyhodnocení rozumných alternativ řešení. Z uvedeného plyne požadavek objektivně posoudit, zda stejného cíle nebylo možné dosáhnout méně zatěžujícím způsobem. Dokumentace však neobsahuje transparentní porovnání méně konfliktních alternativ a neumožňuje přezkoumat, zda navržené řešení představuje nezbytný a nejméně zatěžující zásah. Tím není splněn požadavek přiměřeného a přezkoumatelného výkonu veřejné moci.	

Poř.č.	Připomínkové místo	Číslo jednací	Článek	AO	Připomínka	Vyhodnocení
					e) Dokumentace neprokazuje, že navržené řešení představuje nejméně konfliktní a nejméně zatěžující variantu umožňující dosažení sledovaného cíle. Výsledkem je nemožnost objektivně ověřit, zda identifikované zásahy do krajiny, životního prostředí a práv dotčených osob splňují požadavek nezbytnosti a přiměřenosti. Tato skutečnost představuje samostatně postačující důvod pro zpochybnění přezkoumatelnosti dokumentace. Návrh řešení: Požaduji vysvětlení metodiky a podkladů, ze kterých dokumentace vychází při závěru, že navržené řešení představuje nejméně zatěžující variantu umožňující dosažení sledovaného cíle. Současně požaduji doplnění závazných podmínek pro navazující rozhodování, které zajistí transparentní vyhodnocení alternativních řešení a objektivní poměřování jejich dopadů na krajinu, životní prostředí a práva dotčených osob. Pokud nebude možné uvedené nedostatky objektivně a přezkoumatelně odstranit, požaduji vypuštění akcelerační oblasti AOV47 – Bukovec a souvisejícího územního opatření z návrhu Změny č. 2 Územního rozvojového plánu ČR. **8.4.6 Neprokázání převažujícího veřejného zájmu** a) Dokumentace SEA vychází z předpokladu, že navržená akcelerační oblast AOV47 – Bukovec přispěje k naplňování cílů energetické politiky a rozvoje obnovitelných zdrojů energie a současně dospívá k závěru o přijatelnosti navrženého řešení. Současně však dokumentace připouští existenci zásahů do krajiny, biologických hodnot území, obytného prostředí, vlastnických práv a dalších chráněných hodnot. Dokumentace však neobsahuje transparentní vyhodnocení, zda veřejný zájem na realizaci navrženého řešení skutečně převažuje nad intenzitou identifikovaných zásahů. Současně nebylo identifikováno systematické vyhodnocení: ➢ nezbytnosti realizace právě v lokalitě AOV47 – Bukovec, ➢ intenzity zásahů do chráněných hodnot území, ➢ intenzity zásahů do práv dotčených osob, ➢ existence méně zatěžujících alternativ, ➢ poměřování veřejného přínosu a rozsahu negativních dopadů, ➢ důvodů, proč má být veřejný zájem v daném případě považován za převažující. Dokumentace tak předpokládá existenci převažujícího veřejného zájmu, aniž by transparentně doložila postup, kterým bylo k tomuto závěru dosaženo. b) Pořizovatel předpokládá existenci veřejného zájmu na rozvoji obnovitelných zdrojů energie, avšak neprokazuje, že tento zájem v konkrétním případě skutečně převažuje nad identifikovanými zásahy. Dokumentace neobsahuje: ➢ objektivní poměřování veřejného přínosu a negativních dopadů, ➢ vyhodnocení nezbytnosti realizace právě v této lokalitě, ➢ hodnocení intenzity zásahů do práv jednotlivců, ➢ hodnocení intenzity zásahů do krajiny a životního prostředí, ➢ vyhodnocení méně zatěžujících možností, ➢ objektivní kritéria pro určení převažujícího veřejného zájmu. Posouzení tak neumožňuje ověřit, zda veřejný zájem skutečně převyšuje intenzitu identifikovaných zásahů. Samotná existence veřejného zájmu na rozvoji obnovitelných zdrojů energie totiž automaticky neznamená převahu nad ostatními chráněnými hodnotami a právy. c) Dokumentace dospívá k závěru o přijatelnosti navrženého řešení a implicitně předpokládá existenci převažujícího veřejného zájmu.	

Poř.č.	Připomínkové místo	Číslo jednací	Článek	AO	Připomínka	Vyhodnocení
					Současně však připouští zásahy do krajiny, životního prostředí, kvality života obyvatel a dalších chráněných hodnot a neprokazuje, že tyto zásahy byly objektivně poměřeny s deklarovaným veřejným přínosem návrhu. Obě tvrzení nemohou současně obstát. Pokud veřejný zájem skutečně převažuje nad identifikovanými zásahy, musí být doloženo, jakým způsobem byla jeho převaha vyhodnocena. Pokud takové posouzení provedeno nebylo, nelze objektivně tvrdit, že navržené řešení představuje přiměřený a odůvodněný zásah. Z uvedeného plynou pouze dvě možnosti: 1. identifikované zásahy jsou významné a dokumentace neprokazuje převahu veřejného zájmu, 2. identifikované zásahy významné nejsou, avšak dokumentace neobsahuje podklady umožňující takový závěr objektivně ověřit. V obou případech vzniká vnitřní rozpor mezi deklarovaným veřejným přínosem a rozsahem identifikovaných zásahů. d) Článek 4 odst. 4 Listiny základních práv a svobod stanoví, že při používání ustanovení o mezích základních práv a svobod musí být šetřena jejich podstata a smysl. Judikatura Nejvyššího správního soudu a Ústavního soudu současně dlouhodobě vychází z požadavku, že samotná existence legitimního veřejného cíle automaticky nepostačuje k ospravedlnění zásahů do práv jednotlivců a chráněných hodnot. Součástí přezkoumatelnosti opatření obecné povahy je objektivní poměřování kolidujících práv a zájmů a transparentní zdůvodnění, proč v konkrétním případě určitý veřejný zájem převažuje. Z uvedeného plyne požadavek, aby veřejný zájem nebyl předpokládán abstraktně, ale aby byla konkrétně prokázána: ➢ nezbytnost zásahu, ➢ intenzita sledovaného veřejného přínosu, ➢ neexistence méně zatěžujících řešení, ➢ přiměřenost zásahů do práv a chráněných hodnot. Dokumentace však neobsahuje transparentní test převažujícího veřejného zájmu a neumožňuje přezkoumat, proč má veřejný zájem na realizaci navrženého řešení převážit právě v případě AOV47 – Bukovec. Tím není splněn požadavek přiměřeného a přezkoumatelného výkonu veřejné moci. e) Dokumentace neprokazuje, že veřejný zájem na realizaci navrženého řešení skutečně převažuje nad intenzitou identifikovaných zásahů do krajiny, životního prostředí a práv dotčených osob. Výsledkem je nemožnost objektivně ověřit, zda navržené řešení představuje ústavně přiměřený zásah a zda byly splněny podmínky pro omezení chráněných hodnot a práv. Tato skutečnost představuje samostatně postačující důvod pro zpochybnění přezkoumatelnosti dokumentace. Návrh řešení: Požaduji vysvětlení metodiky a podkladů, ze kterých dokumentace vychází při závěru o existenci převažujícího veřejného zájmu a při poměřování veřejného přínosu s identifikovanými zásahy do chráněných hodnot a práv. Současně požaduji doplnění závazných podmínek pro navazující rozhodování, které zajistí transparentní vyhodnocení veřejného zájmu a objektivní poměřování veřejných a soukromých zájmů. Pokud nebude možné uvedené nedostatky objektivně a přezkoumatelně odstranit, požaduji vypuštění akcelerační oblasti AOV47 – Bukovec a souvisejícího územního opatření z návrhu Změny č. 2 Územního rozvojového plánu ČR. **X. ROZPOR NÁVRHU ZMĚNY Č. 2 ÚZEMNÍHO ROZVOJOVÉHO PLÁNU ČR A NÁVRHU ÚZEMNÍHO OPATŘENÍ O VYMEZENÍ AOV Č. 47 BUKOVEC A DOKUMENTACE SEA**	

					VČETNĚ JEJICH ODŮVODNĚNÍ S PRÁVNÍMI PŘEDPISY ČESKÉ REPUBLIKY A S JUDIKATUROU NEJVYŠŠÍHO SPRÁVNÍHO SOUDU **<u>9.1 Rozpor se zákonem č. 249/2025 Sb., o urychlení využívání obnovitelných zdrojů energie</u>** Vymezení akcelerační oblasti AOV47 – Bukovec neodpovídá podmínkám stanoveným ust. § 4 odst. 2 a odst. 3 zákona č. 249/2025 Sb., o urychlení využívání obnovitelných zdrojů energie, zejména požadavku, aby akcelerační oblasti byly vymezovány v územích s nízkým konfliktním potenciálem **a bez významných dopadů na složky životního prostředí a bezpečnost státu.** Vymezení akcelerační oblasti AOV47 – Bukovec neodpovídá dále požadavku v ust. § 8 odst. 1 cit. zákona, které tento předpis stanovuje k vyhodnocení vlivů předmětného územního opatření na udržitelný rozvoj území. Jestliže je zřejmé, že podklady pro územní opatření jsou nepravdivé, neúplné nebo zkreslené v rozporu s metodikou MŽP, je třeba vydat úkony (tj. úkony JES) na projektové úrovni tak, aby bylo naplněno ust. 3 odst. 2 stavebního zákona. Stejně tak je třeba nahlížet na ust. § 27 odst. 2 ZOZE. Jestliže hodnocení (H 67) podle ust. § 67 zákona o ochraně přírody se má provést při vysoké pravděpodobnosti změny okolností v AO (tj. změny skutkového stavu, který je základem pro posouzení účinků záměru na zákonem chráněný zájem), **tím spíš je třeba H 67 požadovat v případě, v němž skutkový stav v AO nebyl zjištěn vůbec nebo nebyl zjištěn tak, aby se rovnocenně s projektovými záměry dala aplikovat ust. § 4 odst. 2, § 5b, § 12 odst. 2 a § 56 zákona o ochraně přírody.** Obdobně poukazuje podatel na ust. § 28 odst. 1 písmeno b) ZOZE, není-li ekologická citlivost území adekvátně vyhodnocena, **tak že nelze vyloučit významný nepříznivý vliv na životní prostředí, bylo by bez dalšího třeba postupovat podle ust. § 28 odst. 5 ZOZE.** V případě AOV47 – Bukovec se jedná o území, které vykazuje **zásadní a vysoce konfliktní** střety s ochranou vodních zdrojů, zemědělského půdního fondu, lesních porostů a biodiverzity. Dokumentace současně sama připouští existenci negativních vlivů, které mají být řešeny až v navazujících řízeních. Takový postup je v rozporu se smyslem a účelem zákona, který předpokládá, že akcelerační oblasti budou předem vymezeny v lokalitách, kde lze dopady považovat za minimální a předvídatelné. Viz citace ZOZE: *§ 4* *Kritéria pro vymezení akcelerační oblasti* *(1) Akcelerační oblast se vymezuje v nezbytné oblasti vymezené pro využití stejného druhu obnovitelného zdroje energie. Akcelerační oblast nelze vymezit na území evropsky významné lokality, ptačí oblasti a zvláště chráněného území a na území, které stanoví vláda nařízením s ohledem na ochranu životního prostředí, státní památkovou péči, obranu a bezpečnost státu, lázeňství, letectví nebo veřejnou meteorologickou službu.* *(2) Akcelerační oblast se vymezuje tak, aby záměry pro využití obnovitelného zdroje energie, pro který je tato oblast vymezována, neměly s ohledem na limity využití území významný dopad zejména na životní prostředí a zájmy obrany a bezpečnosti státu.* *(3) Při vymezování akcelerační oblasti se upřednostňují umělé a zastavěné plochy, jako jsou dopravní infrastruktura a její blízké okolí, parkoviště, zemědělské stavby a stavby pro průmysl včetně nádvoří, skládky, území narušená povrchovou těžbou, kde ještě nebyla zahájena rekultivace, umělé vodní útvary, případně objekty technické vodohospodářské infrastruktury, a dále znehodnocená půda, kterou nelze využívat pro zemědělství.* *§ 8* *Vyhodnocení vlivů na udržitelný rozvoj území* *(1) Vyhodnocení vlivů na udržitelný rozvoj území (dále jen „vyhodnocení vlivů") obsahuje podrobnosti potřebné ke stanovení podmínek a zmírňujících opatření pro povolení, provedení nebo užívání záměrů pro využití obnovitelného zdroje energie v územním opatření. Podrobnější požadavky podle § 10i zákona o posuzování vlivů na životní prostředí uvedené ve stanovisku podle § 89 odst. 3 stavebního zákona nesmí vyžadovat podrobnosti náležející svým obsahem navazující územně plánovací dokumentaci nebo rozhodnutí, s výjimkou požadavků vztahujících se k podmínkám a zmírňujícím opatřením podle věty první.* *(2) Na obsah a strukturu vyhodnocení vlivů územního opatření se použije přiměřeně příloha č. 4 stavebního zákona.* *(3) Ustanovení § 10e odst. 5 zákona o posuzování vlivů na životní prostředí se použije při pořizování územně plánovací dokumentace a územních opatření pro akcelerační oblasti obdobně.* *§ 27* *Doplnění žádosti o jednotné environmentální stanovisko*	

Poř.č.	Připomínkové místo	Číslo jednací	Článek	AO	Připomínka	Vyhodnocení
					(1) Do 10 pracovních dnů ode dne podání jinak bezvadné žádosti o vydání jednotného environmentálního stanoviska pro záměr pro využití obnovitelného zdroje energie v akcelerační oblasti může příslušný orgán vyzvat žadatele k poskytnutí doplňujících informací týkajících se souladu záměru s podmínkami a zmírňujícími opatřeními z oblasti ochrany životního prostředí stanovenými v územním opatření nebo v územním plánu podle § 22; výzvu příslušný orgán odůvodní a stanoví v ní žadateli přiměřenou lhůtu. *(2) Je-li vysoce pravděpodobné, že v akcelerační oblasti došlo v době od vydání územního opatření nebo územního plánu podle § 22 k podstatné změně okolností, a může-li tato změna okolností vést k závažnému zásahu, který by se mohl dotknout zájmů chráněných podle částí druhé, třetí a páté zákona o ochraně přírody a krajiny, může příslušný orgán do 10 pracovních dnů ode dne podání bezvadné žádosti o jednotné environmentální stanovisko pro záměr pro využití obnovitelného zdroje energie v akcelerační oblasti vydat odůvodněné stanovisko podle § 67 zákona o ochraně přírody a krajiny, ve kterém vymezí rozsah požadovaného hodnocení.* *(3) Po dobu od vydání odůvodněného stanoviska podle odstavce 2 do předložení hodnocení podle § 67 zákona o ochraně přírody a krajiny žadatelem lhůty pro vydání jednotného environmentálního stanoviska a lhůty uvedené v § 28 neběží. Součástí hodnocení je návrh podmínek a zmírňujících opatření v rozsahu nové zjištěných skutečností.* *(4) Nevydá-li příslušný orgán ve lhůtě podle odstavce 2 odůvodněné stanovisko, hodnocení podle § 67 zákona o ochraně přírody a krajiny se neprovádí.* *§ 28* *Posouzení podmínek pro výjimku z posouzení vlivů záměru na životní prostředí* *(1) Jedná-li se o záměr pro využití obnovitelného zdroje energie v akcelerační oblasti, který podléhá posuzování vlivů podle zákona o posuzování vlivů na životní prostředí, příslušný orgán posoudí, zda je* *a) záměr předmětem posuzování vlivů na životní prostředí přesahujících hranice České republiky podle § 11 odst. 1 písm. a) nebo b) zákona o posuzování vlivů na životní prostředí a* *b) s ohledem na ekologickou citlivost území, v němž se nachází, vysoce pravděpodobné, že záměr pro využití obnovitelného zdroje energie povede k významným nepříznivým vlivům na životní prostředí nebo veřejné zdraví, které nebyly zjištěny při pořizování územního opatření a které nelze vyloučit dodatečnými podmínkami a zmírňujícími opatřeními navrženými žadatelem nebo postupem podle § 27 odst. 3 ve spojení s § 30 odst. 1.* *(2) V případě potřeby zašle příslušný orgán žádost o vyjádření příslušnému úřadu. Příslušný úřad vydá vyjádření bez zbytečného odkladu, nejpozději do konce lhůty stanovené příslušným orgánem, a uvede v něm, zda se jedná o záměr, který podléhá posuzování vlivů podle zákona o posuzování vlivů na životní prostředí, a zda jsou ve vztahu k záměru dány okolnosti podle odstavce 1. Tento postup se nepoužije v případě, je-li příslušný orgán současně příslušným úřadem.* *(3) V případě potřeby zašle příslušný orgán žádost orgánu ochrany přírody za účelem vydání stanoviska podle § 45i odst. 1 zákona o ochraně přírody a krajiny. Orgán ochrany přírody vydá stanovisko bez zbytečného odkladu, nejpozději do konce lhůty stanovené příslušným orgánem. Tento postup se nepoužije v případě, je-li příslušný orgán současně orgánem ochrany přírody příslušným podle zákona o ochraně přírody a krajiny.* *(4) V případě potřeby zašle příslušný orgán žádost o vyjádření orgánu ochrany veřejného zdraví. Orgán ochrany veřejného zdraví vydá vyjádření bez zbytečného odkladu, nejpozději do konce lhůty stanovené příslušným orgánem, a uvede v něm, zda jsou z hlediska jeho působnosti ve vztahu k záměru dány okolnosti podle odstavce 1 písm. b).* *(5) Je-li dána některá z okolností podle odstavce 1, příslušný orgán vydá do 45 dnů ode dne podání bezvadné žádosti o jednotné environmentální stanovisko nebo ode dne doručení doplňujících informací podle § 27 odst. 1, jsou-li příslušným orgánem vyžádány, rozhodnutí o tom, že záměr pro využití obnovitelného zdroje energie podléhá posouzení vlivů záměru na životní prostředí. Je-li záměrem pro využití obnovitelného zdroje energie stavba, soubor staveb nebo zařízení pro výrobu energie z obnovitelného zdroje energie s celkovým instalovaným výkonem nižším než 150 kW nebo jedná-li se o modernizaci stavby nebo zařízení pro výrobu energie z obnovitelného zdroje energie, vydá příslušný orgán rozhodnutí podle věty první do 30 dnů.* *(6) Nevydá-li příslušný orgán ve lhůtě podle odstavce 5 rozhodnutí o tom, že záměr pro využití obnovitelného zdroje energie podléhá posouzení vlivů záměru na životní prostředí, pak platí, že tento záměr nepodléhá posouzení vlivů na životní prostředí. Rozhodnutí podle § 7 odst. 6 zákona o posuzování vlivů na životní prostředí se v tomto případě nevydává a ustanovení § 45i odst. 2 až 8 zákona o ochraně přírody a krajiny se nepoužije.*	

Poř.č.	Připomínkové místo	Číslo jednací	Článek	AO	Připomínka	Vyhodnocení
					Návrh řešení: Doplnit vyhodnocení SEA a návrh a odůvodnění předmětného územního opatření do souladu s připomínkami v oddíle 6. až 8. tohoto podání a tedy ho uvést do souladu s výše uvedenými zákonnými ustanoveními. Pokud nebude možné uvedené nedostatky objektivně a přezkoumatelně odstranit, požaduji vypuštění akcelerační oblasti AOV47 – Bukovec a souvisejícího územního opatření z návrhu Změny č. 2 Územního rozvojového plánu ČR. **<u>9.2 Rozpor se zákonem č. 100/2001 Sb., o posuzování vlivů na životní prostředí</u>** Vyhodnocení vlivů návrhu Změny č. 2 Územního rozvojového plánu České republiky na udržitelný rozvoj území (SEA) **neobsahuje všechny náležitosti požadované zákonem č. 100/2001 Sb., o posuzování vlivů na životní prostředí,** zejména stanovené v § 2 a § 5 cit. zákona. Zejména chybí **řádné vyhodnocení kumulativních a synergických vlivů** v širším území, dále chybí **dostatečné posouzení vlivů na zvláště chráněné druhy, na migrační prostupnost krajiny a na obyvatelstvo.** Dokumentace rovněž **neobsahuje variantní řešení**, které by umožnilo porovnání méně konfliktních lokalit. Bez těchto podkladů **nelze učinit kvalifikovaný závěr o vlivech** návrhu na životní prostředí, a dokumentace je proto neúplná a nepřezkoumatelná. Dále podle zákona č. 100/2001 Sb., o posuzování vlivů na životní prostředí, musí být vlivy koncepce na obyvatelstvo a veřejné zdraví objektivně vyhodnoceny již na úrovni SEA. Nelze připustit, aby byly zásadní otázky ochrany veřejného zdraví teprve dodatečně zjišťovány až v navazujících řízeních, pokud právě jejich výsledky mohou zásadním způsobem ovlivnit přijatelnost celé akcelerační oblasti. Viz citace zákona: *§ 2* *Rozsah posuzování* *Posuzují se vlivy na obyvatelstvo a veřejné zdraví a vlivy na životní prostředí, zahrnující vlivy na živočichy a rostliny, ekosystémy, biologickou rozmanitost, půdu, vodu, ovzduší, klima a krajinu, přírodní zdroje, hmotný majetek a kulturní dědictví, vymezené zvláštními právními předpisy a na jejich vzájemné působení a souvislosti. Vlivy na biologickou rozmanitost se posuzují se zvláštním zřetelem na evropsky významné druhy, ptáky a evropská stanoviště.* *§ 5* *Způsob posuzování vlivů záměru na životní prostředí* *(1) Posuzování zahrnuje zjištění, popis, posouzení a vyhodnocení předpokládaných přímých a nepřímých významných vlivů provedení i neprovedení záměru na životní prostředí.* *(2) V dlouhodobém záměru se jeho jednotlivé etapy posuzují samostatně a v kontextu vlivů záměru jako celku.* *(3) Při posuzování záměru se hodnotí vlivy na životní prostředí při jeho přípravě, provádění, provozování i jeho případné ukončení, popřípadě důsledky jeho likvidace a dále sanace nebo rekultivace území, pokud povinnost sanace nebo rekultivace stanoví zvláštní právní předpis. Posuzují se vlivy související s běžným provozováním záměru i vlivy vyplývající ze zranitelnosti záměru vůči závažným nehodám nebo katastrofám, které jsou pro daný záměr relevantní.* *(4) Posuzování záměru zahrnuje i návrh opatření k předcházení možným významným negativním vlivům na životní prostředí provedením záměru, k vyloučení, snížení, zmírnění nebo minimalizaci těchto vlivů, popřípadě ke zvýšení příznivých vlivů na životní prostředí provedením záměru, a to včetně vyhodnocení předpokládaných účinků navrhovaných opatření, a dále návrh opatření k monitorování možných významných negativních vlivů na životní prostředí, nevyplývají-li z požadavků jiných právních předpisů.* Návrh řešení: Doplnit vyhodnocení SEA a návrh a odůvodnění předmětného územního opatření do souladu s připomínkami v oddíle 6. až 8. tohoto podání a tedy ho uvést do souladu s výše uvedenými zákonnými ustanoveními. Pokud nebude možné uvedené nedostatky objektivně a přezkoumatelně odstranit, požaduji vypuštění akcelerační oblasti AOV47 – Bukovec a souvisejícího územního opatření z návrhu Změny č. 2 Územního rozvojového plánu ČR. **<u>9.3 Rozpor se zákonem č. 114/1992 Sb., o ochraně přírody a krajiny</u>** Návrh nezajišťuje ochranu zvláště chráněných druhů ani zachování ekologické stability krajiny. Dokumentace **připouští výskyt citlivých druhů, zejména ptáků a netopýrů, avšak neprokazuje, že nedojde k jejich ohrožení.** Dokumentace dále **ignoruje výskyt chráněných druhů s úzkou vazbou**	

Poř.č.	Připomínkové místo	Číslo jednací	Článek	AO	Připomínka	Vyhodnocení
					na předmětnou lokalitu. Dokumentace vadně řeší ochranu vodních toků a mokřadů. Dokumentace **ignoruje široký výskyt mimolesní zeleně.** Vymezení akcelerační oblasti v území s prokazatelným výskytem těchto druhů, bez dostatečných biologických podkladů a bez vyloučení negativních vlivů, je v rozporu s ochranou zvláště chráněných druhů podle zákona č. 114/1992 Sb., o ochraně přírody a krajiny. **Skutkový stav v AOV č. 47 Bukovec buď nebyl zjištěn vůbec nebo nebyl zjištěn tak, aby se rovnocenně s projektovými záměry dala aplikovat ust. § 4 odst. 2, § 5b, § 12 odst. 2 a § 56 zákona o ochraně přírody a krajiny. Vzhledem k absenci hodnocení podle ust. § 67 zákona o ochraně přírody dochází tedy k zásadnímu rozporu s požadavky výše uvedených zákonných ustanovení.** Citace ZOPK: *§ 4* *Základní povinnosti při obecné ochraně přírody* *(2) Významné krajinné prvky jsou chráněny před poškozováním a ničením. Využívají se pouze tak, aby nebyla narušena jejich obnova a nedošlo k ohrožení nebo oslabení jejich stabilizační funkce. K zásahům, které by mohly vést k poškození nebo zničení významného krajinného prvku nebo ohrožení nebo oslabení jeho ekologicko-stabilizační funkce, si musí ten, kdo takové zásahy zamýšlí, opatřit souhlas orgánu ochrany přírody. Mezi takové zásahy patří zejména umisťování staveb, pozemkové úpravy, změny druhu nebo způsobu využití pozemků, výstavba lesních cest, budování lesních melioračních systémů, odvodňování pozemků, úpravy vodních toků a nádrží a těžba nerostů. Podrobnosti ochrany významných krajinných prvků stanoví Ministerstvo životního prostředí vyhláškou.* *§ 5b* *Podmínky pro odchylný postup při ochraně ptáků* *(1) Orgán ochrany přírody může, neexistuje-li jiné uspokojivé řešení, rozhodnutím stanovit postup odchylný od postupu uvedeného v § 5a odst. 1 a 2, je-li to potřebné v zájmu veřejného zdraví nebo veřejné bezpečnosti, v zájmu bezpečnosti leteckého provozu, při prevenci závažných škod na úrodě, domácích zvířatech, lesích, rybářství a vodním hospodářství nebo za účelem ochrany volně žijících živočichů a planě rostoucích rostlin. Odchylný postup může být stanoven také pro účely výzkumu a výuky, opětovného osídlení určitého území populací druhu nebo opětovného vysazení druhu v jeho původní oblasti rozšíření nebo pro chov v lidské péči pro tyto účely.* *§ 12* *Ochrana krajinného rázu a přírodní park* *(1) Krajinný ráz, kterým je zejména přírodní, kulturní a historická charakteristika určitého místa či oblasti, je chráněn před činností snižující jeho estetickou a přírodní hodnotu. Zásahy do krajinného rázu, zejména umisťování a povolování staveb, mohou být prováděny pouze s ohledem na zachování významných krajinných prvků, zvláště chráněných území, kulturních dominant krajiny, harmonické měřítko a vztahy v krajině.* *(2) K umisťování a povolování staveb, jakož i jiným činnostem, které by mohly snížit nebo změnit krajinný ráz, je nezbytný souhlas orgánu ochrany přírody. Podrobnosti ochrany krajinného rázu může stanovit ministerstvo životního prostředí obecně závazným právním předpisem.* *§ 56* *Výjimky ze zákazů u památných stromů a zvláště chráněných druhů rostlin a živočichů* *(1) Výjimky ze zákazů u památných stromů a zvláště chráněných druhů rostlin a živočichů podle § 46 odst. 2, § 49 a 50 v případech, kdy jiný veřejný zájem převažuje nad zájmem ochrany přírody, nebo v zájmu ochrany přírody, povoluje na žádost toho, kdo zamýšlí uskutečnit škodlivý zásah, orgán ochrany přírody. U zvláště chráněných druhů rostlin a živočichů, které jsou předmětem ochrany podle práva Evropských společenství, lze výjimku podle věty první povolit jen tehdy, pokud je dán některý z důvodů uvedených v odstavci 2, neexistuje jiné uspokojivé řešení a povolovaná činnost neovlivní dosažení či udržení příznivého stavu druhu z hlediska ochrany. V pochybnostech o škodlivosti zamýšleného zásahu lze požádat o poskytnutí předběžné informace podle správního řádu.* Návrh řešení: Doplnit vyhodnocení SEA a návrh a odůvodnění předmětného územního opatření do souladu s připomínkami v oddíle 6. až 8. tohoto podání a tedy ho uvést do souladu s výše uvedenými zákonnými ustanoveními. Pokud nebude možné uvedené nedostatky objektivně a přezkoumatelně odstranit, požaduji vypuštění akcelerační oblasti AOV47 – Bukovec a souvisejícího územního opatření z návrhu Změny č. 2 Územního rozvojového plánu ČR.	

					9.4 Rozpor se zákonem č. 254/2001 Sb., o vodách a o změně některých zákonů (vodní zákon) Dokumentace vychází z nesprávného skutkového stavu, **když neidentifikuje existující ochranná pásma vodních zdrojů v území AOV47 – Bukovec nebo je nehodnotí jako významný limit.** V území se přitom nacházejí evidovaná ochranná pásma vodních zdrojů, která slouží k ochraně jakosti a vydatnosti pitné vody. Tato skutečnost představuje zásadní limit využití území, který měl být v dokumentaci zohledněn. Dokumentace vychází z nesprávného skutkového stavu, **když neidentifikuje existující další vodní toky, vodní nádrže, mokřady a prameniště v území AOV47 – Bukovec nebo je nehodnotí jako významný limit.** Z dostupných podkladů dále vyplývá, že území akcelerační oblasti je tvořeno horninovým prostředím s puklinovou propustností, které je z hlediska hydrogeologie **extrémně citlivé na zásahy do horninového masivu a stabilitu podzemních zdrojů pitné vody. Tento aspekt nebyl v dokumentaci vůbec vyhodnocen.** Nezohlednění těchto skutečností je v rozporu se zákonem č. 254/2001 Sb., o vodách a o změně některých zákonů, a současně představuje porušení povinnosti zjistit skutečný stav věci. Návrh řešení: Doplnit vyhodnocení SEA a návrh a odůvodnění předmětného územního opatření do souladu s připomínkami v oddíle 6. až 8. tohoto podání a tedy ho uvést do souladu s výše uvedenými zákonnými ustanoveními. Pokud nebude možné uvedené nedostatky objektivně a přezkoumatelně odstranit, požaduji vypuštění akcelerační oblasti AOV47 – Bukovec a souvisejícího územního opatření z návrhu Změny č. 2 Územního rozvojového plánu ČR. **9.5 Rozpor se zákonem č. 334/1992 Sb., o ochraně zemědělského půdního fondu** Vymezení akcelerační oblasti zahrnuje území s výskytem půd I. a II. třídy ochrany zemědělského půdního fondu, aniž by bylo řádně odůvodněno, proč je nezbytné tyto vysoce kvalitní půdy využít pro energetické účely. Zákon č. 334/1992 Sb., o ochraně zemědělského půdního fondu, přitom stanoví povinnost chránit nejkvalitnější zemědělskou půdu a využívat ji pouze v nezbytných případech, které musí být řádně odůvodněny. Zásada minimalizace záboru výše uvedených půd podle § 4 cit. zákona o ochraně ZPF tak není vůbec konkretizována a respektována. Dopad na zemědělský půdní fond je bagatelizován a je předkládán zcela nerealistický odhad potřebných záborů ZPF bez zohlednění rozsáhlých doprovodných staveb. Návrh řešení: Doplnit vyhodnocení SEA a návrh a odůvodnění předmětného územního opatření do souladu s připomínkami v oddíle 6. až 8. tohoto podání a tedy ho uvést do souladu s výše uvedenými zákonnými ustanoveními. Pokud nebude možné uvedené nedostatky objektivně a přezkoumatelně odstranit, požaduji vypuštění akcelerační oblasti AOV47 – Bukovec a souvisejícího územního opatření z návrhu Změny č. 2 Územního rozvojového plánu ČR. **9.6 Rozpor se zákonem č. 289/1995 Sb., o lesích a o změně a doplnění některých zákonů (lesní zákon)** Akcelerační oblast zahrnuje významný podíl pozemků určených k plnění funkcí lesa, aniž by bylo řádně odůvodněno, proč je takové území vhodné pro umístění větrných elektráren. Zákon č. 289/1995 Sb., o lesích a o změně a doplnění některých zákonů, přitom stanoví ochranu lesních pozemků jako významné složky životního prostředí. Les je významný krajinný prvek. VKP tvoří základní prvek obecné ochrany přírody a krajiny podle § 3 odst. 1 písm. b) ZOPK. Jejich ochrana je veřejným zájmem a vychází z jejich ekologické, stabilizační a estetické funkce v krajině. Zásahy do VKP proto nelze posuzovat izolovaně, ale vždy ve vztahu k jejich širším ekologickým funkcím a návaznosti na územní systém ekologické stability. Dopad na pozemky určené k plnění funkcí lesa je zásadním způsobem bagatelizován, zejména dopad na jejich fragmentaci při naplnění limitu AOV č. 47, tj. výstavby 33 VTE v této oblasti a je předkládán zcela nerealistický odhad potřebných záborů ZPF bez zohlednění rozsáhlých doprovodných staveb. Návrh řešení: Doplnit vyhodnocení SEA a návrh a odůvodnění předmětného územního opatření do souladu s připomínkami v oddíle 6. až 8. tohoto podání a tedy ho uvést do souladu s výše uvedenými zákonnými ustanoveními. Pokud nebude možné uvedené nedostatky objektivně a přezkoumatelně odstranit, požaduji vypuštění akcelerační oblasti AOV47 – Bukovec a souvisejícího územního opatření z návrhu Změny č. 2 Územního rozvojového plánu ČR. **9.7 Rozpor se zákonem č. 258/2000 Sb., o ochraně veřejného zdraví**	

Poř.č.	Připomínkové místo	Číslo jednací	Článek	AO	Připomínka	Vyhodnocení
					Není zřejmé, z jakého odborného podkladu vychází tvrzení o předpokládané hlukové zátěži „cca 37 dB" ve vzdálenosti 500 m, zejména s ohledem na skutečnost, že v České republice se obdobně vysoké a výkonné větrné elektrárny v současnosti prakticky nenacházejí a jejich akustické parametry se mohou významně lišit podle konkrétního typu zařízení, výkonu, výšky stožárů, meteorologických podmínek, terénu a kumulace více zdrojů. SEA současně neobsahuje regionální model hlukové zátěže, scénářové hodnocení kumulace více zařízení, posouzení dlouhodobé noční expozice, hodnocení amplitudové modulace, vyhodnocení nízkofrekvenčního hluku a infrazvuku ani objektivní vyhodnocení vlivu meteorologických podmínek a orografie území na šíření hluku. To samé se týká fyzikálních jevů infrazvuk, vibrace a stroboskopický efekt. Současně dokumentace podstatným způsobem podhodnocuje skutečný počet obytných objektů nacházejících se ve vzdálenosti kratší než 500 m od hranice akcelerační oblasti. Ve skutečnosti se v dotčeném území nachází výrazně více obytných staveb, které jsou od hranice AOV47 – Bukovec vzdáleny méně než 500 m. **Návrh tedy neobsahuje dostatečné posouzení vlivů na veřejné zdraví, zejména pokud jde o hlukovou zátěž, infrazvuk, vibrace a stroboskopický efekt. Stanovená vzdálenost od obytné zástavby je nedostatečná a neodpovídá současným poznatkům o dopadech větrných elektráren na kvalitu života obyvatel.** Zákon č. 258/2000 Sb., o ochraně veřejného zdraví, přitom ukládá povinnost chránit zdraví obyvatel před nepříznivými vlivy životního prostředí, kterážto povinnost **je rozvedena v jeho § 30 a násl. a předložený návrh předmětného územního opatření je s touto povinností v příkrém rozporu**. Návrh řešení: Doplnit vyhodnocení SEA a návrh a odůvodnění předmětného územního opatření do souladu s připomínkami v oddíle 6. až 8. tohoto podání a tedy ho uvést do souladu s výše uvedenými zákonnými ustanoveními. Pokud nebude možné uvedené nedostatky objektivně a přezkoumatelně odstranit, požaduji vypuštění akcelerační oblasti AOV47 – Bukovec a souvisejícího územního opatření z návrhu Změny č. 2 Územního rozvojového plánu ČR. **<u>9.8 Rozpor se zákonem č. 500/2004 Sb., správní řád</u>** **Návrh vykazuje závažné procesní vady rozhodujícího správního orgánu, zejména z hlediska překročení jeho pravomocí, dále pokud jde o nedostatečné zjištění skutečného stavu věci a nepřezkoumatelnost odůvodnění. Dokumentace obsahuje vnitřní rozpory, neúplné podklady a závěry, které nejsou dostatečně odůvodněny. Klíčové vlivy jsou odkládány do budoucích řízení, což znemožňuje přezkum rozhodnutí.** Tento postup je v rozporu se zákonem č. 500/2004 Sb., správní řád, zejména s požadavky na zjištění skutečného stavu věci a na řádné odůvodnění rozhodnutí. Viz citace porušených ustanovení v tomto předpisu: § 2 *(1) Správní orgán postupuje v souladu se zákony a ostatními právními předpisy, jakož i mezinárodními smlouvami, které jsou součástí právního řádu (dále jen "právní předpisy"). Kde se v tomto zákoně mluví o zákoně, rozumí se tím též mezinárodní smlouva, která je součástí právního řádu.* *(2) Správní orgán uplatňuje svou pravomoc pouze k těm účelům, k nimž mu byla zákonem nebo na základě zákona svěřena, a v rozsahu, v jakém mu byla svěřena.* *(3) Správní orgán šetří práva nabytá v dobré víře, jakož i oprávněné zájmy osob, jichž se činnost správního orgánu v jednotlivém případě dotýká (dále jen "dotčené osoby"), a může zasahovat do těchto práv jen za podmínek stanovených zákonem a v nezbytném rozsahu.* *(4) Správní orgán dbá, aby přijaté řešení bylo v souladu s veřejným zájmem a aby odpovídalo okolnostem daného případu, jakož i na to, aby při rozhodování skutkově shodných nebo podobných případů nevznikaly nedůvodné rozdíly.* § 3 *Nevyplývá-li ze zákona něco jiného, postupuje správní orgán tak, aby byl zjištěn stav věci, o němž nejsou důvodné pochybnosti, a to v rozsahu, který je nezbytný pro soulad jeho úkonu s požadavky uvedenými v § 2.* § 68 *(3) V odůvodnění se uvedou důvody výroku nebo výroků rozhodnutí, podklady pro jeho vydání, úvahy, kterými se správní orgán řídil při jejich hodnocení a při výkladu právních předpisů, a*	

Poř.č.	Připomínkové místo	Číslo jednací	Článek	AO	Připomínka	Vyhodnocení
					informace o tom, jak se správní orgán vypořádal s návrhy a námitkami účastníků a s jejich vyjádřením k podkladům rozhodnutí. V případě, že podkladem rozhodnutí jsou písemnosti a záznamy, které jsou za podmínek v § 17 odst. 3 uchovávány odděleně mimo spis, v odůvodnění rozhodnutí se na tyto podklady odkáže takovým způsobem, aby nebyl zmařen účel jejich utajení; není-li to možné, uvedou se v odůvodnění rozhodnutí pouze v obecné rovině skutečnosti, které z těchto podkladů vyplývají. Návrh řešení: Doplnit vyhodnocení SEA a návrh a odůvodnění předmětného územního opatření do souladu s připomínkami v oddíle 6. až 8. tohoto podání a tedy ho uvést do souladu s výše uvedenými zákonnými ustanoveními. Pokud nebude možné uvedené nedostatky objektivně a přezkoumatelně odstranit, požaduji vypuštění akcelerační oblasti AOV47 – Bukovec a souvisejícího územního opatření z návrhu Změny č. 2 Územního rozvojového plánu ČR. **9.9 Rozpor s principem předběžné opatrnosti** Vymezení akcelerační oblasti AOV47 – Bukovec je v rozporu s principem předběžné opatrnosti, který je jedním ze základních principů ochrany životního prostředí. Z dokumentace SEA vyplývá, že u celé řady složek životního prostředí jsou identifikovány negativní vlivy, zejména ve vztahu k biodiverzitě, krajině, migrační prostupnosti území, veřejnému zdraví a obyvatelstvu. Současně však dokumentace připouští, že řada těchto vlivů není dostatečně posouzena a jejich vyhodnocení je odkládáno do navazujících řízení nebo na budoucí monitoring. Navzdory těmto nejistotám a nedostatku podkladů dokumentace uzavírá, že akcelerační oblast je akceptovatelná, aniž by byla prokázána absence významných negativních vlivů. Takový postup je v rozporu s principem předběžné opatrnosti, podle něhož nelze připustit realizaci záměru v případě, kdy existují důvodné pochybnosti o jeho dopadech na životní prostředí a veřejné zdraví. Princip předběžné opatrnosti je zakotven v právu Evropské unie, zejména v článku 191 Smlouvy o fungování Evropské unie, a je promítnut i do českého právního řádu, zejména do zákona č. 17/1992 Sb., o životním prostředí, konkrétně v jeho § 13: § 13 *Lze-li se zřetelem ke všem okolnostem předpokládat, že hrozí nebezpečí nevratného nebo závažného poškození životního prostředí, nesmí být pochybnost o tom, že k takovému poškození skutečně dojde, důvodem pro odklad opatření, jež mají poškození zabránit.* Důsledkem je, že návrh akcelerační oblasti je založen na nedostatečně zjištěném skutkovém stavu a na neprokázaném předpokladu přijatelnosti vlivů. Návrh řešení: Doplnit vyhodnocení SEA a návrh a odůvodnění předmětného územního opatření do souladu s připomínkami v oddíle 6. až 8. tohoto podání a tedy ho uvést do souladu s výše uvedeným zákonným ustanovením a ústavním principem předběžné opatrnosti. Pokud nebude možné uvedené nedostatky objektivně a přezkoumatelně odstranit, požaduji vypuštění akcelerační oblasti AOV47 – Bukovec a souvisejícího územního opatření z návrhu Změny č. 2 Územního rozvojového plánu ČR. **9.10 Rozpor s principem legitimního očekávání** Navržené řešení představuje naprosto zásadní zásah do charakteru krajiny, kvality života obyvatel i majetkových práv a tím i do narušení jednoho ze základních principů právního státu a to principu jejich legitimního očekávání, že tyto hodnoty budou zachovány ve vztahu k dosavadnímu územnímu plánování a dlouhodobě deklarovanému udržitelnému rozvoji území, kde žijí. Podle Tomáše G. Masaryka bychom při správě státu měli pamatovat na to, že státy se udržují těmi ideály, z nichž se zrodily. Uvažujeme-li pak o materiálním právním státě, lze vycházet z toho, že „... předpokladem právního státu a zároveň právní jistoty, jako jednoho z jeho atributů, je takové uspořádání státu, v němž každý, **fyzická osoba i osoba právnická, může mít důvěru v právo, na jejímž základě může v reálném čase plánovat a realizovat své zájmy.** Je zřejmé, že na právní jistotu a upevňování důvěry v právo má srovnatelně negativní vliv jak náhlá změna pravidel [...], tak nepřijetí předvídaných pravidel." Viz nález Ústavního soudu ze dne 1. 7. 2010, sp. zn. Pl. ÚS 9/07. S materiálním právním státem souvisí i pojem **legitimního očekávání, jehož substanci Ústavní soud spatřuje v majetkovém zájmu spadajícím pod ochranu čl. 11 odst. 1 LPS.**	

Poř.č.	Připomínkové místo	Číslo jednací	Článek	AO	Připomínka	Vyhodnocení
					V této souvislosti lze odkázat na výše uvedený nález Ústavního soudu k restitucím církevního majetku – „blokačnímu" ustanovení § 29 zákona o půdě, ve kterém Ústavní soud mimo jiné konstatoval následující: „... obsah pojmu legitimního očekávání (ésperance légitime; legitimate expectation) není bez dalšího zaměnitelný mezi jednotlivými jurisdikcemi, přičemž jeho relevantní podstatou je majetkový zájem, který spadá pod ochranu čl. 1 Dodatkového protokolu k Úmluvě (i čl. 11 Listiny). Podle tohoto článku: ‚Každá fyzická nebo právnická osoba **má právo pokojně užívat svůj majetek.** Nikdo nemůže být zbaven svého majetku s výjimkou veřejného zájmu a za podmínek, které stanoví zákon a obecné zásady mezinárodního práva. Předchozí ustanovení nebrání právu států přijímat zákony, které považují za nezbytné, aby upravily užívání majetku v souladu s obecným zájmem a zajistily placení daní a jiných poplatků nebo pokut. 'Pojem ‚majetek' obsažený v první části čl. 1 Dodatkového protokolu k Úmluvě má autonomní rozsah, který není omezen na vlastnictví hmotného jmění a nezávisí na formální kvalifikaci vnitrostátního práva. Může zahrnovat jak ‚existující majetek', tak různé majetkové hodnoty včetně pohledávek, na jejichž základě stěžovatel **může tvrdit, že má přinejmenším ‚legitimní očekávání' dosáhnout účinného užívání vlastnického práva.** Předmětem ochrany podle zmíněného článku je tedy nejen nabytý, tj. existující majetek, ale také legitimní očekávání nabytí takového majetku. Ústředním pravidlem při zvažování aplikovatelnosti čl. 1 Dodatkového protokolu k Úmluvě je ohled na konkrétní a individuální okolnosti případu, které ve svém souhrnu měly založit majetkový zájem chráněný čl. 1 Dodatkového protokolu k Úmluvě [...]." Nález Ústavního soudu ze dne 1. 7. 2010, sp. zn. Pl. ÚS 9/07. V této souvislosti je však zcela zásadní a nelze opomenout to, že Ústavní soud, ale i ESLP, považuje tzv. ustálenou judikaturu, respektive v ní obsaženou interpretaci, za zákon v materiálním slova smyslu, a tudíž za součást příslušné právní normy (která se nicméně nutně nekryje se samotným zněním textu právního předpisu per se); v této souvislosti lze odkázat na celou plejádu rozhodnutí jak Ústavního soudu, tak ESLP s tím, že existence legitimního očekávání, tj. majetkového zájmu, tedy plyne jak z toho, kterého zákonného ustanovení právního předpisu, tak z ustálené interpretační, respektive aplikační praxe Ústavního soudu (na kterou je „zpětně" systematicky odkazováno soudy obecnými). Viz bod 79 nálezu Ústavního soudu ze dne 1. 7. 2010, sp. zn. Pl. ÚS 9/07. Návrh řešení: Doplnit vyhodnocení SEA a návrh a odůvodnění předmětného územního opatření do souladu s připomínkami v oddíle 6. až 8. tohoto podání a tedy ho uvést do souladu s výše uvedeným ústavním principem legitimního očekávání. Pokud nebude možné uvedené nedostatky objektivně a přezkoumatelně odstranit, požaduji vypuštění akcelerační oblasti AOV47 – Bukovec a souvisejícího územního opatření z návrhu Změny č. 2 Územního rozvojového plánu ČR. **<u>9.11. Judikatura Nejvyššího správního soudu ČR</u>** Podané námitky úzce souvisí s ustálenou judikaturou Nejvyššího správního soudu ČR v Brně, jako přezkumné instance ve správním soudnictví ve smyslu § 310 stavebního zákona, který mimo jiné ve svých rozhodnutích uvedl následující: **Ohledně nepřezkoumatelnosti opatření obecné povahy:** Podle rozsudku Nejvyššího správního soudu ze dne 16. 12. 2010, čj. 1 Ao 6/2010-130 platí ohledně přezkoumatelnosti opatření obecné povahy včetně jeho podkladů a zejména odůvodnění, že: *[56] Požadavek na srozumitelnost opatření obecné povahy jako podmínka přezkoumatelnosti opatření obecné povahy plyne rovněž z jeho charakteristiky jako mezičlánku mezi správním rozhodnutím a právním předpisem. Správní rozhodnutí, které zakládá, mění, ruší nebo závazně určuje práva a povinnosti, musí být srozumitelné, aby z něj bylo možno jednoznačně seznat, jaká práva či povinnosti jsou zakládána, měněna, rušena nebo závazně určována. Jestliže je správní rozhodnutí nepřezkoumatelné pro nesrozumitelnost, jedná se (společně s nepřezkoumatelností rozhodnutí pro nedostatek důvodů) o důvod pro jeho zrušení soudem i bez nutnosti nařídit ve věci jednání [§ 76 odst. 1 písm. a) s. ř. s.], přičemž v souladu se závěry rozšířeného senátu Nejvyššího správního soudu je správní soud povinen k takové nepřezkoumatelnosti přihlížet z úřední povinnosti (usnesení rozšířeného senátu NSS ze dne 15. 1. 2008, čj. 2 As 34/2006-73, č. 1546/2008 Sb. NSS). Nutnost dodržení srozumitelnosti právního předpisu (zákona) pak opakovaně ve své judikatuře zdůrazňuje především Ústavní soud: „V teorii práva se v tomto kontextu mluví o tzv. formálních hodnotách práva, které sice neurčují obsah právních předpisů, mají však právu zajistit samotnou existenci a dále akceptaci a aplikovatelnost: mezi tyto hodnoty patří hodnoty řádu, předvídatelnosti, svobody od arbitrárnosti, právní rovnosti či právní jistoty [...]. Podle názoru Ústavního soudu mezi základní principy právního státu patří princip předvídatelnosti zákona, jeho srozumitelnosti a vnitřní bezrozpornosti" (nález ze dne 3. 6. 2009, sp. zn. I. ÚS*	

Poř.č.	Připomínkové místo	Číslo jednací	Článek	AO	Připomínka	Vyhodnocení
					420/09, č. 131/2009 Sb. ÚS, bod 20). „[Z]ákon ve formálním smyslu nelze v materiálním právním státu chápat jako pouhý nosič nejrůznějších změn prováděných napříč právním řádem. Materiálně nazíraný právní stát naopak vyžaduje, aby zákon byl jak z hlediska formy, tak co do obsahu předvídatelným konzistentním pramenem práva. Nelze totiž připustit, aby se vytrácela sdělnost zákonů jako pramenů práva se všemi negativními důsledky shora uvedenými" (nález ze dne 15. 2. 2007, sp. zn. Pl. ÚS 77/06, č. 37/2007 Sb., bod 70, ve věci ústavnosti legislativních přílepků). Jestliže je tedy srozumitelnost nezbytnou podmínkou, která musí být dodržena při vydávání správních rozhodnutí i právních předpisů, je třeba trvat na srozumitelnosti i opatření obecné povahy, jako jejich mezičlánku. *[57] Pokud bylo v předchozím odstavci zmíněno, že důvodem pro zrušení správního rozhodnutí soudem je jeho nepřezkoumatelnost pro nesrozumitelnost nebo pro nedostatek důvodů, sluší se poznamenat, že nepřezkoumatelnost pro nedostatek důvodů již byla označena za důvod pro zrušení opatření obecné povahy v rozsudku Nejvyššího správního soudu ze dne 16. 12. 2008, čj. 1 Ao 3/2008-136, č. 1795/2009 Sb. NSS: „I v odůvodnění opatření obecné povahy je tak nutno uvést důvody výroku, podklady* *pro jeho vydání a úvahy, kterými se správní orgán řídil při jejich hodnocení a při výkladu právních předpisů." Nedostatek rozhodovacích důvodů způsobuje jeho nepřezkoumatelnost.* **Ohledně používání metodik v rámci územního plánování:** Podle rozsudku Nejvyššího správního soudu, čj.. 1 Ao 2/2010-185, [2397/2011 Sb. NSS] ohledně používání příslušných metodik v rámci územního plánování platí, že: *Metodický pokyn Ministerstva životního prostředí č. OOLP/1067/96 k odnímání půdy ze zemědělského půdního fondu podle zákona č. 334/1992 Sb., o ochraně zemědělského půdního fondu, ve znění zákona č. 10/1993 Sb. podrobněji upravuje postup orgánů ochrany zemědělského půdního fondu včetně hledisek a kritérií, jež mají tyto orgány posuzovat v případě územně plánovací dokumentace, a sjednocuje tak správní praxi. Bylo by zpravidla v rozporu se zásadou zákazu libovůle a rovného zacházení, pokud by se orgán ochrany zemědělského půdního fondu v jednotlivých případech od hledisek a kritérií tohoto metodického pokynu odchýlil* **Ohledně rozsahu přezkumu opatření obecné povahy:** Podle rozsudku Nejvyššího správního soudu, čj. 1 As 161/2019-56, [4157/2021 Sb. NSS], platí ohledně rozsahu přezkumu ve správním soudnictví, že: *I. Pravidlo přezkoumávání opatření obecné povahy podle skutkového a právního stavu ke dni jeho vydání (§ 101b odst. 3 s. ř. s.) dopadá i na stanoviska dotčených orgánů, a to z hlediska jak nutnosti jejich existence, tak jejich obsahu a formálních náležitostí.* *II. Došlo-li v průběhu pořizování územního plánu ke změně právní úpravy pro její posouzení z hlediska některého z chráněných veřejných zájmů, musí pořizovatel ve spolupráci s příslušným dotčeným orgánem zajistit, že připravovaná územně plánovací dokumentace bude v souladu s právní úpravou účinnou ke dni jejího vydání.* *III. Při posuzování přezkoumatelnosti napadeného územního plánu z hlediska dotčení některého z chráněných veřejných zájmů musí krajský soud přihlížet k obsahu celého napadeného opatření.* **Ohledně principu proporcionality v územním plánování:** Podle ustálené judikatury Nejvyššího správního soudu platí, že zásah do práv a chráněných hodnot musí být nejen vhodný a potřebný, **ale i přiměřený ve vztahu k dotčeným zájmům.** (např. rozsudek NSS č. j. 5 As 57/2010-68). Dále NSS opakovaně judikuje, že územní plánování musí respektovat limity využití území a zajistit vyvážení veřejných zájmů, přičemž není přípustné upřednostnit jeden veřejný zájem bez řádného vypořádání ostatních (např. rozsudek NSS č. j. 1 Ao 1/2009-120) **Ohledně absence povinných variantních řešení v územním plánování:** Podle judikatury Nejvyššího správního soudu **nepřezkoumatelnost územního plánu pro nedostatek důvodů, zejména absence variantního řešení, představuje důvod pro jeho zrušení,** (např. rozsudek NSS č. j. 1 Ao 7/2011-526). **Ohledně přiměřenosti zásahu do krajinného rázu:** Podle ustálené judikatury Nejvyššího správního soudu platí, že **krajinný ráz je hodnotou chráněnou veřejným právem a zásah do něj musí být řádně odůvodněn a přiměřený sledovanému cíli** (srov. např. rozsudek NSS č. j. 6 As 7/2005-97 a navazující judikatura) **Ohledně zásahu do územních prvků ekologické stability:**	

Poř.č.	Připomínkové místo	Číslo jednací	Článek	AO	Připomínka	Vyhodnocení
					Podle judikatury Nejvyššího správního soudu **územní plán nesmí zakládat takové řešení, které by znemožnilo nebo podstatně ztížilo funkčnost prvků ÚSES** (např. rozsudek NSS č. j. 2 Ao 3/2008-100). **Ohledně hodnocení kumulativních a synergických vlivů** Nejvyšší správní soud v rozsudku č. j. 1 Ao 7/2011–526 zdůraznil, **že posouzení kumulativních a synergických vlivů musí být součástí celkového hodnocení a musí vycházet z dostatečně zjištěného** **skutkového stavu a identifikace relevantních střetů. Pokud dokumentace neprokazuje způsob, jakým byly tyto vlivy identifikovány a vyhodnoceny, mohou být její závěry nepřezkoumatelné.** Návrh řešení: Doplnit vyhodnocení SEA a návrh a odůvodnění předmětného územního opatření do souladu s připomínkami v oddíle 6. až 8. tohoto podání a tedy ho uvést do souladu s výše uvedenou soudní judikaturou NSS. Pokud nebude možné uvedené nedostatky objektivně a přezkoumatelně odstranit, požaduji vypuštění akcelerační oblasti AOV47 – Bukovec a souvisejícího územního opatření z návrhu Změny č. 2 Územního rozvojového plánu ČR. **X. ROZPOR NÁVRHU ZMĚNY Č. 2 ÚZEMNÍHO ROZVOJOVÉHO PLÁNU ČR A NÁVRHU ÚZEMNÍHO OPATŘENÍ O VYMEZENÍ AOV Č. 47 BUKOVEC A DOKUMENTACE SEA VČETNĚ JEJICH ODŮVODNĚNÍ S PRÁVEM EVROPSKÉ UNIE** **<u>10.1 Rozpor se směrnicí Evropského parlamentu a Rady 2001/42/ES o posuzování vlivů některých plánů a programů na životní prostředí</u>** Návrh Změny č. 2 Územního rozvojového plánu České republiky a související vyhodnocení vlivů na udržitelný rozvoj území (SEA) neobsahují řádné (žádné) vyhodnocení kumulativních a synergických vlivů akcelerační oblasti AOV47 – Bukovec v širším území. Posouzení se omezuje na izolované hodnocení jednotlivé akcelerační oblasti, aniž by zohlednilo souběh více záměrů a jejich celkový dopad na krajinu, obyvatelstvo a složky životního prostředí. Tento postup je v rozporu s požadavky směrnice Evropského parlamentu a Rady 2001/42/ES, která ukládá povinnost hodnotit vlivy koncepcí komplexně, včetně jejich kumulativních účinků. V důsledku toho nelze učinit kvalifikovaný závěr o skutečných dopadech návrhu na životní prostředí. Viz citace části přílohy směrnice: *PŘÍLOHA I* *Informace uvedené v čl. 5 odst. 1* *Informace, které mají být poskytnuty podle čl. 5 odst. 1 s výhradou čl. 5 odst. 2 a 3, zahrnují:* *……* *f)* *možné významné vlivy (⁴) na životní prostředí, včetně vlivů na otázky jako jsou biologická rozmanitost, obyvatelstvo, lidské zdraví, fauna, flóra, půda, voda, ovzduší, klimatické faktory, hmotné statky, kulturní dědictví včetně architektonického a archeologického dědictví, krajina a vzájemný vztah mezi výše uvedenými faktory;* *PŘÍLOHA II* *Kritéria pro stanovení možné závažnosti vlivů uvedených v čl. 3 odst. 5* *……* *2.* *Charakteristiky vlivů a oblastí, které by mohly být zasaženy, zejména s ohledem na:* *……* *kumulativní povahu vlivů,* *(¹) Období programování 2000-2006 pro nařízení Rady (ES) č. 1260/1999 a období programování 2000-2006 a období programování 2000-2007 pro nařízení Rady (ES) č. 1257/1999.* *(²) Nařízení Rady (ES) č. 1260/1999 ze dne 21. června 1999 o obecných ustanoveních o strukturálních fondech (Úř. věst. L 161, 26.6.1999, s. 1).* *(³) Nařízení Rady (ES) č. 1257/1999 ze dne 17. května 1999 o podpoře pro rozvoj venkova z Evropského zemědělského orientačního a záručního fondu (EZOZF) a o změně a zrušení některých nařízení (Úř. věst. L 160, 26.6.1999, s. 80).* *(⁴) Tyto vlivy by měly zahrnovat sekundární, kumulativní, synergické, krátkodobé, střednědobé a dlouhodobé, trvalé a přechodné, pozitivní a negativní vlivy.* Návrh řešení:	

Poř.č.	Připomínkové místo	Číslo jednací	Článek	AO	Připomínka	Vyhodnocení
					Požaduji v souladu s výše uvedenou směrnicí doplnění komplexního regionálního hodnocení kumulativních a synergických vlivů akceleračních oblastí AOV47 – Bukovec, AOV48 – Chrbonín, AOV49 – Křeč a AOV50 – Obrataň, které jsou předmětem hodnocení včetně scénářů souběžné realizace více větrných parků a vyhodnocení dlouhodobých regionálních dopadů na předměty hodnocení ve smyslu připomínky 7.1. Současně požaduji doplnění regionálního modelu společného působení větrných elektráren a doprovodné infrastruktury v širším území, včetně vyhodnocení časových souvislostí, synergických efektů a celkové proměny krajiny. Pokud nebude možné uvedené nedostatky objektivně a přezkoumatelně odstranit, požaduji vypuštění akcelerační oblasti AOV47 – Bukovec a souvisejícího územního opatření z návrhu Změny č. 2 Územního rozvojového plánu ČR. **<u>10.2 Rozpor se směrnicí Rady 92/43/EHS o ochraně přírodních stanovišť, volně žijících živočichů a planě rostoucích rostlin (tzv. směrnice o stanovištích)</u>** Návrh neprokazuje, že vymezení akcelerační oblasti AOV47 – Bukovec nebude mít významný negativní vliv na lokality soustavy Natura 2000 v širším území, zejména na evropsky významnou lokalitu Chýnovské jeskyně (CZ0314634), která představuje významné zimoviště netopýrů. Dokumentace nehodnotí migrační vazby mezi touto lokalitou a okolní krajinou, přestože netopýři využívají rozsáhlé území mimo vlastní lokalitu Natura 2000, včetně lesních a zemědělských ploch, které jsou předmětem vymezení akcelerační oblasti. Nelze proto vyloučit, že realizace větrných elektráren povede k negativnímu ovlivnění populací chráněných druhů, které jsou předmětem ochrany této lokality, zejména v důsledku kolizí a barotraumatu. Tím není splněn požadavek čl. 6 odst. 3 směrnice Rady 92/43/EHS, podle něhož musí být jakýkoliv plán nebo program podroben odpovídajícímu posouzení jeho vlivů na lokality Natura 2000 a musí být s jistotou vyloučen jeho negativní vliv. Viz citace: *Čl. 6 odst. 3. Jakýkoli plán nebo projekt, který s určitou lokalitou přímo nesouvisí nebo není pro péči o ni nezbytný, avšak bude mít pravděpodobně na tuto lokalitu významný vliv, a to buď samostatně, nebo v kombinaci s jinými plány nebo projekty, podléhá odpovídajícímu posouzení jeho důsledků pro lokalitu z hlediska cílů její ochrany. S přihlédnutím k výsledkům uvedeného hodnocení důsledků pro lokalitu a s výhradou odstavce 4 schválí příslušné orgány příslušného státu tento plán nebo projekt teprve poté, co se ujistí, že nebude mít nepříznivý účinek na celistvost příslušné lokality, a co si v případě potřeby opatří stanovisko široké veřejnosti.* Návrh řešení: Navrhuje se, aby bylo doplněno plnohodnotné naturové posouzení v souladu s požadavky evropského práva. Pokud nebude možné uvedené nedostatky objektivně a přezkoumatelně odstranit, požaduji vypuštění akcelerační oblasti AOV47 – Bukovec a souvisejícího územního opatření z návrhu Změny č. 2 Územního rozvojového plánu ČR. **<u>10.3 Rozpor se směrnicí Evropského parlamentu a Rady 2011/92/EU o posuzování vlivů některých veřejných a soukromých záměrů na životní prostředí (EIA)</u>** Návrh Změny č. 2 Územního rozvojového plánu České republiky předpokládá umístění záměrů, které mohou mít významný vliv na životní prostředí, aniž by byly tyto vlivy v dostatečném rozsahu vyhodnoceny již na úrovni koncepce. Klíčové otázky, jako jsou hlukové zatížení, vlivy na krajinný ráz, dopady na obyvatelstvo či biodiverzitu, jsou odkládány do navazujících řízení. Takový postup je v rozporu s cílem směrnice Evropského parlamentu a Rady 2011/92/EU, která **požaduje včasné a komplexní posouzení vlivů na životní prostředí**, aby bylo možné předcházet závažným negativním dopadům. Návrh řešení: Navrhuje se doplnění plného posouzení vlivů odpovídajícího požadavkům směrnice ve smyslu připomínek v oddílech 6 a 7 tohoto podání. Pokud nebude možné uvedené nedostatky objektivně a přezkoumatelně odstranit, požaduji vypuštění akcelerační oblasti AOV47 – Bukovec a souvisejícího územního opatření z návrhu Změny č. 2 Územního rozvojového plánu ČR.	

					<u>10.4 Rozpor se směrnicí Evropského parlamentu a Rady (EU) 2023/2413 (RED III)</u> Návrh Změny č. 2 Územního rozvojového plánu České republiky **neprokazuje**, že při vymezování akcelerační oblasti AOV47 – Bukovec byla upřednostněna území s nízkým konfliktním potenciálem, zejména zastavěné plochy, brownfieldy nebo jinak narušená území. Naopak se jedná o území s významnými přírodními a krajinnými hodnotami, zemědělskou půdou a lesními porosty. Směrnice Evropského parlamentu a Rady (EU) 2023/2413 ze dne 18. října 2023, kterou se mění směrnice (EU) 2018/2001, nařízení (EU) 2018/1999 a směrnice 98/70/ES, pokud jde o podporu energie z obnovitelných zdrojů, a zrušuje směrnice Rady (EU) 2015/652 (RED III) přitom předpokládá, že rozvoj obnovitelných zdrojů energie bude **směřován přednostně do méně konfliktních lokalit a nebude nepřiměřeně zasahovat do chráněných složek životního prostředí a s využitím veškerých dostupných dat o životním prostředí. Ani tento postup Změna č. 2 URP neprokazuje, jak je podrobně rozebráno v oddílech 6. až 8. tohoto podání.** Dále tato směrnice předpokládá vícenásobné využití lokalit, tj. lokalit už používaných k výrobě energie, dostupnost energetické infrastruktury k napojení, což lokalita **nesplňuje**, viz shora uvedená připomínka v oddíle 6. podání o nemožnosti napojení lokality na vysokonapěťovou distribuční síť. **Stejně tak stanovení mitigačních podmínek nesplňuje požadavky kladené příslušnou směrnicí.** Viz citace příslušné části směrnice: *Článek 15b* *Mapování oblastí nezbytných pro vnitrostátní příspěvky k celkovému cíli Unie v oblasti obnovitelných zdrojů energie do roku 2030* *1. Do 21. května 2025 provedou členské státy koordinované mapování pro účely zavádění energie z obnovitelných zdrojů na svém území s cílem určit domácí potenciál a dostupné pevninské povrchové, podpovrchové, mořské nebo vnitrozemské vodní oblasti, jež jsou nezbytné pro instalaci zařízení na výrobu energie z obnovitelných zdrojů, a související infrastrukturu, jako je síť a skladovací zařízení, včetně tepelné akumulace, které jsou nezbytné ke splnění alespoň jejich vnitrostátních příspěvků k celkovému cíli v oblasti obnovitelných zdrojů energie do roku 2030 stanovenému v čl. 3 odst. 1 této směrnice. Za tímto účelem mohou členské státy využívat své stávající dokumenty nebo plány územního plánování, včetně územních plánů námořních prostor vypracovaných v souladu se směrnicí Evropského parlamentu a Rady 2014/89/EU (¹²),* nebo z těchto dokumentů či plánů vycházet. Členské státy při mapování nezbytných oblastí podle potřeby zajistí koordinaci mezi všemi příslušnými vnitrostátními, regionálními a místními orgány a subjekty, včetně provozovatelů sítí. Členské státy zajistí, aby tyto oblasti, včetně stávajících zařízení na výrobu energie z obnovitelných zdrojů a mechanismů spolupráce, odpovídaly odhadovaným trajektoriím a celkové plánované instalované kapacitě technologií v oblasti energie z obnovitelných zdrojů stanovené v jejich vnitrostátních plánech v oblasti energetiky a klimatu předložených podle článků 3 a 14 nařízení (EU) 2018/1999. 2. Členské státy při určování oblastí uvedených v odstavci 1 zohlední zejména: a) dostupnost energie z obnovitelných zdrojů a potenciál pro výrobu energie z obnovitelných zdrojů u různých druhů technologií v pevninských povrchových, podpovrchových, mořských nebo vnitrozemských vodních oblastech; b) předpokládanou poptávku po energii s přihlédnutím k potenciální flexibilitě aktivní reakce na poptávku a očekávanému zvýšení účinnosti, jakož i k integraci do energetického systému; c) **dostupnost příslušné energetické infrastruktury, včetně sítí, skladování a dalších nástrojů flexibility, nebo potenciál k vybudování nebo modernizaci takové síťové infrastruktury a skladování.** 3. Členské státy upřednostní **vícenásobné využití** oblastí uvedených v odstavci 1. Projekty v oblasti energie z obnovitelných zdrojů musí být **slučitelné s již existujícím využitím těchto oblastí.** 4. Členské státy pravidelně přezkoumávají a v nutných případech aktualizují oblasti uvedené v odstavci 1 tohoto článku, zejména v souvislosti s aktualizací svých vnitrostátních plánů v oblasti energetiky a klimatu předložených podle článků 3 a 14 nařízení (EU) 2018/1999. *Článek 15c* *Oblasti pro zrychlené zavádění obnovitelných zdrojů energie* *1. Do 21. února 2026 členské státy zajistí, aby příslušné orgány přijaly jeden nebo více plánů, které jako dílčí část oblastí uvedených v čl. 15b odst. 1 určí oblasti pro zrychlené zavádění obnovitelných zdrojů energie, a to pro jeden nebo více druhů obnovitelných zdrojů energie. Členské státy mohou vyloučit spalovací zařízení na biomasu a vodní elektrárny. Příslušné orgány v těchto plánech:* *a) vymezí dostatečně homogenní pevninské, vnitrozemské vodní a mořské oblasti, v nichž se neočekává, že zavedení určitého druhu nebo určitých druhů obnovitelných zdrojů energie bude mít vzhledem ke zvláštnostem vybrané oblasti významný dopad na životní prostředí, přičemž:*	

Poř.č.	Připomínkové místo	Číslo jednací	Článek	AO	Připomínka	Vyhodnocení
					i) upřednostní umělé a zastavěné plochy, jako jsou střechy a fasády budov, dopravní infrastruktura a její bezprostřední okolí, parkoviště, zemědělské podniky, skládky, průmyslové areály, doly, umělé vnitrozemské vodní útvary, jezera nebo nádrže a případně městské čistírny odpadních vod, a dále znehodnocenou půdu, kterou nelze využívat pro zemědělství; *ii) vyloučí lokality sítě Natura 2000 a oblasti určené v rámci vnitrostátních systémů ochrany přírody a zachování biologické rozmanitosti, oblasti hlavních migračních tras ptáků a mořských savců, jakož i další oblasti stanovené na základě map citlivosti a nástrojů uvedených v bodu iii), s výjimkou umělých a zastavěných ploch nacházejících se v těchto oblastech, jako jsou střechy, parkoviště nebo dopravní infrastruktura;* *iii) použijí všechny vhodné a přiměřené nástroje a datové soubory k určení oblastí, v nichž by zařízení na výrobu energie z obnovitelných zdrojů neměla významný dopad na životní prostředí, včetně mapování citlivosti volně žijících živočichů a planě rostoucích rostlin, přičemž zohlední data, jež jsou k dispozici v souvislosti s rozvojem soudržné sítě Natura 2000, jak pokud jde o typy stanovišť a druhy chráněné podle směrnice Rady 92/43/EHS (¹³), tak o ptáky a lokality podle směrnice Evropského parlamentu a Rady 2009/147/ES (¹⁴);* *b) stanoví přiměřená pravidla pro určené oblasti pro zrychlené zavádění obnovitelných zdrojů energie, včetně účinných zmírňujících opatření, která mají být přijata za účelem instalace zařízení na výrobu energie z obnovitelných zdrojů a skladování energie na stejném místě, jakož i zařízení nezbytných pro jejich připojení k soustavě, aby se zabránilo nepříznivému dopadu na životní prostředí, ke kterému by mohlo dojít, nebo pokud to není možné, aby se tyto dopady výrazně omezily, případně aby se zajistilo, aby byla přiměřeně a včas uplatňována vhodná zmírňující opatření s cílem zajistit dodržování povinností* stanovených v čl. 6 odst. 2 a čl. 12 odst. 1 směrnice 92/43/EHS, článku 5 směrnice 2009/147/EHS a čl. 4 odst. 1 písm. a) bodu i) směrnice Evropského parlamentu a Rady 2000/60/ES (¹⁵) a zamezilo se zhoršení a bylo dosaženo dobrého ekologického stavu nebo dobrého ekologického potenciálu v souladu s čl. 4 odst. 1 písm. a) směrnice 2000/60/ES. Pravidla uvedená v bodu b) prvního pododstavce se zaměří na specifika jednotlivých určených oblastí pro zrychlené zavádění obnovitelných zdrojů energie, na druh či druhy technologie v oblasti energie z obnovitelných zdrojů, které mají být v jednotlivých oblastech zavedeny, a na zjištěný dopad na životní prostředí. Návrh řešení: Navrhuje doplnění odůvodnění předmětného územního opatření ve vazbě na výše uvedené požadavky směrnice ve smyslu připomínek v oddílech 6 a 7 tohoto podání. Pokud nebude možné uvedené nedostatky objektivně a přezkoumatelně odstranit, požaduji vypuštění akcelerační oblasti AOV47 – Bukovec a souvisejícího územního opatření z návrhu Změny č. 2 Územního rozvojového plánu ČR. **<u>10.5 Rozpor s Aarhuskou úmluvou (Úmluva o přístupu k informacím, účasti veřejnosti na rozhodování a přístupu k právní ochraně v záležitostech životního prostředí Sdělení č. 124/2004 Sb. m. s.)</u>** **Proces pořizování návrhu neumožnil efektivní účast veřejnosti v rozsahu požadovaném Aarhuskou úmluvou. Zapojení veřejnosti při tvorbě návrhu neexistovalo a tudíž nebyly zohledněny zásadní připomínky dotčených obcí ani obyvatel, včetně závazného místního referenda a hromadné petice.** V preambuli této úmluvy se mimo jiné uvádí: *uznávajíce také, že každý jedinec má právo žít v prostředí zajišťujícím jeho zdraví a životní pohodu a že má povinnost, jako jednotlivec i spolu s ostatními, chránit a zlepšovat životní prostředí ve prospěch současných i budoucích generací,* *majíce na zřeteli, že mají-li občané uplatňovat toto právo a dostát této povinnosti, musí mít přístup k informacím o životním prostředí, musí být oprávněni podílet se na rozhodování týkajícím se životního prostředí a musí mít přístup k právní ochraně v záležitostech životního prostředí; uznávajíce, že v tomto ohledu mohou občané potřebovat pomoc, aby mohli využívat svých práv,* *uznávajíce, že lepší přístup k informacím o životním prostředí a účast veřejnosti na rozhodování ve věcech životního prostředí zvyšuje kvalitu rozhodnutí a jejich prosazování, přispívá ke zvyšování povědomí veřejnosti o otázkách životního prostředí, poskytuje veřejnosti příležitost vyjádřit své obavy a zájmy a umožňuje orgánům veřejné správy brát tyto obavy a zájmy náležitě v úvahu,*	

Poř.č.	Připomínkové místo	Číslo jednací	Článek	AO	Připomínka	Vyhodnocení
					usilujíce touto úmluvou o posílení odpovědnosti a transparentnosti rozhodování a o posílení podpory veřejnosti v prospěch rozhodnutí týkajících se životního prostředí, *uznávajíce, že ve všech odvětvích veřejné správy je žádoucí transparentnost, a vyzývajíce zákonodárné orgány k uplatňování principů této úmluvy ve svých postupech,* *uznávajíce také, že veřejnost potřebuje znát postupy, kterými se může podílet na rozhodování, které se týká životního prostředí, že potřebuje mít volný přístup k těmto postupům a že musí vědět, jak těchto postupů využít,* *uznávajíce dále důležitost role, které v ochraně životního prostředí mohou hrát jednotliví občané, nestátní organizace a soukromý sektor,* **Dále Článek 6 Úmluvy mimo jiné uvádí:** **Účast veřejnosti na rozhodování o specifických činnostech** *1. Každá strana bude* *(a) uplatňovat ustanovení tohoto článku vzhledem k rozhodnutím o tom, zda povolit navrhované činnosti uvedené v příloze I;* *(zde je uvedeno mimo jiné:* *17. Výstavba nadzemního elektrického vedení o napětí 220 kV nebo více a o délce větší než 15 km.* *20. Jakákoli činnost nezahrnutá do odstavců 1 až 19 výše, pro kterou je účast veřejnosti stanovena procedurou posuzování vlivu na životní prostředí (EIA) v souladu s vnitrostátní legislativou.)* *(b) uplatňovat ustanovení tohoto článku - v souladu se svým vnitrostátním právem - také k rozhodnutím o navrhovaných činnostech, které nejsou uvedeny v příloze I a které mohou mít významný vliv na životní prostředí. Strany k tomuto účelu určí, zda navrhované aktivity podléhají těmto ustanovením;* *(c) moci rozhodnout případ od případu, pokud tak stanoví jejich vnitrostátní právo, neuplatňovat ustanovení tohoto článku na navrhované činnosti k zajištění bezpečnosti státu, pokud se strany domnívají, že by uplatňování tohoto článku mohlo tyto cíle nepříznivě ovlivnit.* *2. Dotčená veřejnost bude přiměřeně, včas a účinně informována buď veřejným oznámením nebo individuálně, v dostatečně rané fázi procedury environmentálního rozhodování mimo jiné o:* *(a) navrhované činnosti a o žádosti, o níž bude rozhodováno;* *(b) povaze možných rozhodnutí nebo o návrhu rozhodnutí;* *(c) orgánu veřejné správy odpovědném za vydání rozhodnutí;* *(d) předpokládaném postupu, včetně údajů, kdy a jak budou poskytnuty informace o:* *(i) zahájení procedury rozhodování;* *(ii) možnosti veřejnosti účastnit se tohoto řízení;* *(iii) termínu a místě předpokládaného veřejného jednání;* *(iv) určení orgánu veřejné správy, od něhož lze získat relevantní informace, a u něhož jsou uloženy relevantní informace k přezkoumání ze strany veřejnosti;* *(v) příslušném orgánu veřejné správy nebo o dalších úředních orgánech, jimž lze podávat připomínky nebo dotazy, a o harmonogramu předávání těchto připomínek a dotazů;* *(vi) sdělení, jaké informace o životním prostředí vztahující se k navrhované činnosti jsou dostupné; a* *(e) skutečnosti, zda navrhovaná činnost podléhá proceduře posuzování vlivů na životní prostředí (EIA) nebo posuzování vlivů na životní prostředí přesahujících státní hranice.* *3. Postupy pro účast veřejnosti zahrnou rozumné lhůty pro jednotlivé fáze, které poskytnou dostatek času pro informování veřejnosti v souladu s odstavcem 2 a které poskytnou dostatek času veřejnosti k přípravě a k účinné účasti na rozhodování v záležitostech životního prostředí.* *4. Každá strana zajistí účast veřejnosti v počátečním stadiu rozhodování, kdy jsou ještě všechny možnosti výběru a alternativ otevřeny a kdy účast veřejnosti může být účinná.* *5. Pokud je to účelné, měla by každá strana vést případné žadatele k tomu, aby ještě před podáním žádosti o povolení určili dotčenou veřejnost, aby s ní zahájili diskusi a poskytli jí informace týkající se cílů jejich žádosti.* *6. Každá strana bude od příslušných orgánů veřejné správy požadovat, aby byl dotčené veřejnosti umožněn přístup k přezkoumání všech informací relevantních pro dané rozhodování, na požádání v případech, kdy je tak stanoveno vnitrostátním právem, zdarma a co možná nejdříve poté, co se stanou dostupné informace, které jsou uvedeny v tomto článku a které jsou dostupné v době procedury účasti veřejnosti na rozhodování, aniž by tím bylo dotčeno právo stran odmítnout předat jisté informace v souladu s článkem 4, odstavci 3 a 4. Relevantní informace budou přinejmenším zahrnovat následující, a to aniž by bylo dotčeno ustanovení článku 4:*	

Poř.č.	Připomínkové místo	Číslo jednací	Článek	AO	Připomínka	Vyhodnocení
					(a) popis místa a fyzikálních a technických charakteristik navrhované činnosti, včetně odhadů předpokládaných zbytků a emisí; *(b) popis významných vlivů navrhované činnosti na životní prostředí;* *(c) popis opatření předpokládaných k prevenci nebo ke snížení těchto vlivů, včetně emisí;* *(d) netechnický souhrn výše uvedených bodů;* *(e) popis hlavních variant navrhované činnosti, které žadatel zkoumal; a* *(f) hlavní zprávy a doporučení, v souladu s vnitrostátní právní úpravou, určené orgánům veřejné správy v době, kdy má být dotčená veřejnost informována v souladu s odstavcem 2 výše.* *7. Postupy pro účast veřejnosti jí umožní předkládat písemně nebo - v případě vhodnosti - na veřejném jednání nebo veřejném průzkumu s žadatelem, jakékoli připomínky, informace, rozbory nebo stanoviska, které veřejnost považuje za relevantní ve vztahu k navrhované činnosti.* *8. Každá strana zajistí, že v rozhodnutí bude náležitě brán v úvahu výsledek účasti veřejnosti.* *9. Pokud bylo rozhodnutí vydáno orgánem veřejné správy, každá strana zajistí, aby o něm byla veřejnost okamžitě informována v souladu s příslušnými postupy. Každá strana zpřístupní veřejnosti text rozhodnutí a důvody i hlediska, na nichž je rozhodnutí založeno.* Tím došlo k **zásadnímu** omezení práva veřejnosti účastnit se rozhodování o záležitostech životního prostředí a k oslabení principu transparentnosti a participace. V žádném případě nebyla plně dodržena ustanovení článku 6 předmětné úmluvy. Návrh řešení: Požaduji plně respektovat právo veřejnosti a územně samosprávných celků na plnou a skutečně realizovatelnou účast při tvorbě takového návrhu a zohlednit tuto skutečnost při přípravě vymezení předmětné AOV 47 tak, že bude celý proces zopakován. Požaduji doplnění objektivního vyhodnocení kvality participace veřejnosti a samospráv, doplnění analýzy skutečné možnosti obcí ovlivnit návrh akcelerační oblasti a přepracování procesu participace tak, aby veřejnost a obce mohly reálně ovlivnit základní parametry návrhu již v rané fázi přípravy koncepce. Pokud nebude možné uvedené nedostatky objektivně a přezkoumatelně odstranit, požaduji vypuštění akcelerační oblasti AOV47 – Bukovec a souvisejícího územního opatření z návrhu Změny č. 2 Územního rozvojového plánu ČR. **<u>10.6 Rozpor s Evropskou úmluvou o krajině (European Landscape Convention, ETS No. 176)</u>** Návrh Změny č. 2 Územního rozvojového plánu ČR **nedostatečně zohledňuje ochranu krajiny jako základní složky životního prostředí a nebere v úvahu charakter území jako krajiny s významnými estetickými a kulturními hodnotami.** Vymezení akcelerační oblasti v takto citlivém území vede k narušení krajinného rázu a dálkových pohledů, aniž by byly tyto dopady adekvátně vyhodnoceny. Citace SEA: *Hodnocené území se vyznačuje vysokou koncentrací kulturně-historických hodnot, které se uplatňují v bezprostředním okolí i v širších krajinných souvislostech. V okruhu do 1 km se nachází řada drobných sakrálních prvků (boží muka, kaple, výklenkové kaple) a významnější objekt v podobě kostela sv. Václava se hřbitovem. Ve vzdálenosti do 2 km jsou zastoupeny další významné prvky, zejména kostel sv. Martina a Památník slovanského bratrství. V širším okolí do 5 km a 15 km se pak koncentruje mimořádně široké spektrum památek, včetně kostelů, kaplí, historických areálů, zámků a hradů, přičemž zásadní roli hrají dominanty jako hrad Choustník, hrad Kámen či zámek Červená Lhota. Tyto objekty se významně uplatňují v dálkových pohledech a tvoří klíčové kompoziční prvky krajiny. V tomto případě lze očekávat potenciálně mírně negativní vliv.* *Podmínky a zmírňující opatření ÚO: Nastavena podmínka pro max. výšku VTE z důvodu ochrany krajinného rázu a kulturních hodnot v území. Stanovena podmínka ochrany nemovitých kulturních památek. Dále v rámci odůvodnění stanovena podmínka zachovat nerušený rámec dominanty hradu Choustníka v osách V-Z, SZ.* *Bodové hodnocení -1* *Opatření SEA: Navržené podmínky a zmírňující opatření jsou v ÚO řešeny s ohledem na charakter záměru v adekvátním rozsahu. V rámci posouzení SEA nejsou navržena další zmírňující opatření.* *Účinek Nepřímý mírně negativní Čas / Trvání Dlouhodobý a trvalý mírně negativní* Vady návrhu včetně veškeré dokumentace k němu příslušející jsou popsány v připomínce ohledně krajinného rázu v oddílu 6 tohoto podání. Tento postup je v rozporu s principy Evropské úmluvy o krajině, která zdůrazňuje ochranu, správu a plánování krajiny jako veřejného zájmu.	

Poř.č.	Připomínkové místo	Číslo jednací	Článek	AO	Připomínka	Vyhodnocení
					Návrh řešení: Navrhuje se doplnění plného posouzení vlivů odpovídajícího požadavkům směrnice ve smyslu připomínek v oddílech 6 a 7 tohoto podání. Pokud nebude možné uvedené nedostatky objektivně a přezkoumatelně odstranit, požaduji vypuštění akcelerační oblasti AOV47 – Bukovec a souvisejícího územního opatření z návrhu Změny č. 2 Územního rozvojového plánu ČR. **XI. ROZPOR NÁVRHU ZMĚNY Č. 2 ÚZEMNÍHO ROZVOJOVÉHO PLÁNU ČR A NÁVRHU ÚZEMNÍHO OPATŘENÍ O VYMEZENÍ AOV Č. 47 BUKOVEC A DOKUMENTACE SEA VČETNĚ JEJICH ODŮVODNĚNÍ S ÚSTAVNÍM POŘÁDKEM ČESKÉ REPUBLIKY** **11.1. Porušení rovnosti před zákonem** ##### 11.1.1 Porušení rovnosti před zákonem dle čl. 3 odst. 1 Listiny základních práv a svobod Schválením akceleračních zón, tj. návrhu Změny č. 2 Územního rozvojového plánu České republiky by se v České republice vymezila území, ve kterých se **protiústavně zjednodušuje a zrychluje povolování proces pro určitý vybraný druh staveb**, tedy vyčleňuje se v rozporu s principem rovnosti před zákonem určitý druh správního řízení do zvláštního právního režimu. Základní princip rovnosti přitom vyžaduje, aby byl zákon ve stejných nebo obdobných situacích vymáhán stejně pro všechny. Rovněž Ústavní soud ČR konstantně a trvale zakazuje libovůli, a vždy v rámci rovnosti před zákonem zkoumá, **zda zákonodárce nevytvořil neodůvodněné rozdíly, které nemají racionální základ.** Zde tato nedůvodná nerovnost byla zákonodárcem vytvořena pro určitý druh staveb, a tedy **pro nedůvodně protěžovanou skupinu stavebníků a vlastníků nemovitostí bylo vytvořeno speciální a nedůvodně zjednodušené stavební řízení**; tím se vytvořil právní stav, kdy pro stavby typově trvale a často nevratně vysoce zatěžující krajinu a její obyvatele a s výraznými faktickými dopady na krajinu a její obyvatele **se paradoxně zjednodušuje jejich povolování, zatímco u staveb výrazně jednodušších se trvá na standardní náročnosti povolovacího řízení.** Pro stavebníky VTE se tedy vytvořilo ze strany zákonodárců protekční právní prostředí, tj. využila se pozitivní právní diskriminace, kterou se životní prostředí – snížením těchto klasických standardů – spíše potencionálně ohrožuje. Bylo tedy **porušeno ústavně chráněné právo na rovnost před zákonem dle čl. 3 odst. 1 Listiny základních práv a svobod. Rovnost před zákonem není přitom privilegium, ale základní právo; stavebníci VTE nemají právo být zvýhodňováni ve stavebním právu vůči ostatním stavebníkům, ale zcela naopak, bylo by důvodné a obhajitelné požadovat po nich s ohledem na náročnost staveb a jejich dopady do krajiny a na obyvatele přísnější podmínky.** „Rovnost před zákonem" je základní právní princip zaručující, že se všemi osobami je zacházeno stejně bez diskriminace, a to včetně jakékoli pozitivní diskriminace. Tento princip, ukotvený v ústavním pořádku (Listina základních práv a svobod), **zajišťuje rovný přístup k právům a spravedlivému procesu před orgány veřejné moci, tedy i před orgány ve stavebním řízení.** **Rychlost předmětného správního řízení v případě VTE není přitom absolutně důvodným argumentem, ale spíše naopak, svědčí v jeho neprospěch.** Rychlost při náročnosti těchto staveb je spíše negativum, zvláště snižují-li se nároky na tato řízení. **Rovnost před zákonem je právní právo, které zaručuje všem stejné zacházení ve vztahu k našeho právnímu řádu dle našeho ústavního pořádku; proto zavedení akceleračních zón je nepochybně protiústavním zásahem a nemůže při obhajobě jakkoli obstát. Proto jakýkoli krok realizovaný na jejich podkladě je krokem v rozporu s právem.** Návrh řešení: Požaduji respektovat platnou právní úpravu a ústavní principy a zohlednit tuto skutečnost při vymezení předmětné AOV 47 tak, že buď bude použit při vymezení akcelerační oblasti č. 47 Bukovec koncepčně správný nástroj územního plánování anebo doplnit hodnocení SEA na úroveň popsanou v ostatních námitkách, tak aby bylo možno seriózně posoudit skutečné vlivy posuzovaného záměru a odstranit tím způsobenou shora uvedenou nerovnost. Pokud nebude možné uvedené nedostatky objektivně a přezkoumatelně odstranit, požaduji vypuštění akcelerační oblasti AOV47 – Bukovec a souvisejícího územního opatření z návrhu Změny č. 2 Územního rozvojového plánu ČR. ##### 11.1.2 Porušení čl. 4 odst. 3, 4 Ústavy České republiky Dále jde o porušení čl. 4, odst. 3 Ústavy ČR: Zákonná omezení základních práv a svobod musí platit stejně pro všechny případy, které splňují stanovené podmínky a porušení čl. 4, odst. 4: Při používání	

Poř.č.	Připomínkové místo	Číslo jednací	Článek	AO	Připomínka	Vyhodnocení
					ustanovení o mezích základních práv a svobod musí být šetřeno jejich podstaty a smyslu. Taková omezení nesmějí být zneužívána k jiným účelům, než pro které byla stanovena. Jak už bylo uvedeno výše, přijetím právní úpravy akceleračních zón došlo k zásadnímu **protiústavnímu narušení principu rovnosti**, když pro vybrané typy staveb, zde větrných elektráren, byly jedny subjekty práva nedůvodně procesně zvýhodněny (pozitivní diskriminace), a jiné subjekty práva v tomto smyslu znevýhodněny. **Investoři větrných elektráren se stali právní úpravou zákonodárcem nedůvodně preferováni ve stavebním řízení,** zatímco investoři jiných staveb nikoli (byla jim ponechána původní právní pozice). Všichni **účastníci správních řízení** staveb větrných elektráren, kteří jsou jimi hrubě zasahováni, jsou tak rovněž zasaženi do svých vlastnických práv **s výrazně omezenými procesními právy**, protože se nemohou daným stavbám bránit v dostatečném rozsahu pro nedůvodného zvýhodněn těchto staveb. **Není zde v žádném případě splněna ani tvrzená podmínka veřejného zájmu**, dané stavby VTE nejsou stavby veřejného zájmu, ani stavby, které by musely být realizovány objektivně nedůvodně rychle, navíc jejich realizace by zcela objektivně a prokazatelně negativně zasahovala svým vlivem zcela zásadně do života obyvatel v jejich okolí. Dochází tak k narušování ústavního pořádku, a to citovaných dvou článků Listiny základních práv a svobod. V případě porušení čl. 4, odst. 3 Ústavy ČR dochází k **nedůvodnému protekčnímu preferování správního řízení** konkrétních investorů s cílem dosažení jejich rychlejšího zisku, a to za porušení čl.4, odst.4, kdy je hrubě zasahováno do práv všech ostatních vlastníků v daném regionu a obecní samosprávy jako subjektu veřejného zájmu, tedy **kdy se zcela rezignovalo na šetření podstaty a smyslu práv všech dotčených subjektů práva**. Stavbou daných větrných elektráren by se výrazně omezila základní vlastnická práva všech ostatních subjektů, a zasáhlo by se současně trvale do jejich práva na život (na zdraví). **Žádný veřejný zájem, který by to vyvážil, přitom nelze ani při nejvyšší dobré vůli identifikovat.** Návrh řešení: Požaduji respektovat platnou právní úpravu a ústavní principy a zohlednit tuto skutečnost při vymezení předmětné AOV 47 tak, že buď bude použit při vymezení akcelerační oblasti č. 47 Bukovec koncepčně správný nástroj územního plánování anebo doplnit hodnocení SEA na úroveň popsanou v ostatních námitkách, tak aby bylo možno seriózně posoudit skutečné vlivy posuzovaného záměru a odstranit tím způsobenou shora uvedenou nerovnost. Pokud nebude možné uvedené nedostatky objektivně a přezkoumatelně odstranit, požaduji vypuštění akcelerační oblasti AOV47 – Bukovec a souvisejícího územního opatření z návrhu Změny č. 2 Územního rozvojového plánu ČR. **<u>11.2 Porušení čl. 7 Ústavy České republiky</u>** Dále jde o porušení čl. 7 Ústavního zákona č. 1/1993 Sb., tj. Ústavy České republiky: Stát dbá o šetrné využívání přírodních zdrojů a ochranu přírodního bohatství. Stát by tím, že by povolil realizovat všechny stavby VTE při naplnění limitních parametrů všech akceleračních oblastí, nedbal o šetrné využívání přírodních zdrojů a ochranu přírodního bohatství, tj. připustil by zasáhnout do krajiny natrvalo tak, že by ji regionálně zcela narušil a v zastavěné ploše natrvalo zničil. Tím by porušil daný článek Ústavy ČR. Návrh řešení: Požaduji respektovat platnou právní úpravu a ústavní principy a zohlednit tuto skutečnost při vymezení předmětné AOV 47 tak, že upraveny limity využití oblasti na přiměřenou úroveň ve smyslu výše podaných námitek a odstranit tím namítané zanedbání. Pokud nebude možné uvedené nedostatky objektivně a přezkoumatelně odstranit, požaduji vypuštění akcelerační oblasti AOV47 – Bukovec a souvisejícího územního opatření z návrhu Změny č. 2 Územního rozvojového plánu ČR. **<u>11.3 Porušení čl. 6, odst. 1 Ústavy České republiky</u>** Podle čl. 6, odst. 1 Ústavy ČR: Každý má právo na život. Realizací daného záměru výstavby větrných elektráren za daných podmínek by mohlo dojít k přímému porušení práva dotčených obyvatel na život, když ten by mohl být ohrožen dopady vlivu provozování daných elektráren, včetně hluku, zásahů do krajiny, možných námraz a přímého ohrožené zdraví. To je již doplňováno technickými vědeckými studiemi. Návrh řešení: Požaduji respektovat platnou právní úpravu a ústavní principy a zohlednit tuto skutečnost při vymezení předmětné AOV 47 ve smyslu výše uvedených připomínek tak, aby bylo možno seriózně posoudit skutečné vlivy posuzovaného záměru a odstranit tím shora uvedený rozpor.	

Poř.č.	Připomínkové místo	Číslo jednací	Článek	AO	Připomínka	Vyhodnocení
					Pokud nebude možné uvedené nedostatky objektivně a přezkoumatelně odstranit, požaduji vypuštění akcelerační oblasti AOV47 – Bukovec a souvisejícího územního opatření z návrhu Změny č. 2 Územního rozvojového plánu ČR. **<u>11.4 Porušení čl. 11, odst. 1 Ústavy České republiky</u>** Podle čl. 11, odst. 1 Ústavy ČR: Každý má právo vlastnit majetek. Vlastnické právo všech vlastníků má **stejný** zákonný obsah a ochranu. **Vlastnické právo vlastníků pozemků, na kterých má být prováděna procesně „protekční" výstavba větrných elektráren, je však bezdůvodně preferováno zmírněním podmínek** před vlastnictvím vlastníků pozemků, na kterých je provedeno obydlí. Výše uvedené má přímou souvislost s ust. § 3 zákona č. 416/2009 Sb. o urychlení výstavby strategicky významné infrastruktury v platném znění, který stanoví v odst. 1: *(1) Pro odejmutí nebo omezení práv k pozemkům nebo stavbám potřebným pro uskutečnění dopravní, vodní, energetické nebo těžební infrastruktury, infrastruktury pro ukládání oxidu uhličitého nebo infrastruktury elektronických komunikací platí zákon o vyvlastnění (zákona č. 184/2006 Sb. v platném znění), pokud tento zákon nestanoví jinak.* Vyvlastňovacím úřadem je dle § 15 odst. 1 písm. d) Dopravní a energetický stavební úřad. Přičemž další ustanovení tohoto tzv. liniového zákona stanoví, že jde o stavbu energetické infrstruktury § 1 *(1) Tento zákon zapracovává příslušné předpisy Evropské unie [64)] a upravuje postupy při přípravě a povolování staveb dopravní, vodní, energetické a těžební infrastruktury, infrastruktury pro ukládání oxidu uhličitého, infrastruktury elektronických komunikací a strategických investičních staveb, při získávání práv k pozemkům a stavbám potřebných pro uskutečnění uvedených staveb a uvádění těchto staveb do užívání s cílem urychlit jejich majetkoprávní přípravu, povolování a následný soudní přezkum správních rozhodnutí v souvislosti s těmito stavbami. Tento zákon dále upravuje v návaznosti na přímo použitelný předpis Evropské unie [10)] výkon státní správy a postup při povolování projektů společného zájmu a postup při přijímání rozhodnutí o určení oblasti jako území pro urychlení zavádění technologií pro nulové čisté emise.* *(4) Energetickou infrastrukturou se pro účely tohoto zákona rozumějí stavby a zařízení elektrizační soustavy, plynárenské soustavy, soustavy zásobování tepelnou energií, stavby pro energetickou bezpečnost nebo stavby a zařízení ropovodů a produktovodů podle jiného zákona zřizované a provozované ve veřejném zájmu [6)], pokud nejsou v rozporu s územním rozvojovým plánem a se zásadami územního rozvoje, dobíjecí stanice, vodíkové čerpací stanice nebo čerpací stanice na zkapalněný metan a stavby související s těmito stavbami a zařízeními.* *(5) Stavbou pro energetickou bezpečnost se pro účely tohoto zákona rozumí* *d) stavba výrobny elektřiny z obnovitelných zdrojů o celkovém instalovaném výkonu 15 MW a více, včetně staveb jejího připojení do elektrizační soustavy a s tímto připojením souvisejících; stavba výrobny elektřiny využívající energii větru se považuje za stavbu pro energetickou bezpečnost i jako součást souboru staveb výroben nebo zdrojů elektřiny využívajících energii větru, pokud soubor staveb v celkovém součtu překračuje hodnotu instalovaného výkonu podle části věty před středníkem.* **Přičemž to fakticky pro případ postavení cca 4 ks VTE a více znamená možnost v rámci schválené akcelerační oblasti provést vyvlastnění a to nejen pozemků pro provedení staveb liniové doprovodné infrastruktury (napojení na distribuční síť), ale i samotných pozemků pro tuto výrobu!** To platí i přes toto ustanovení citovaného liniového zákona: § 2e *(1) Stavba pro energetickou bezpečnost, s výjimkou staveb pro energetickou bezpečnost podle § 1 odst. 5 písm. d), je veřejně prospěšnou stavbou (zde však není vazba na § 3 odst. 1, jde stále o stavbu energetické infrastruktury). Tato stavba slouží k zajištění bezpečnostních zájmů České republiky v podobě udržitelné a soběstačné výroby energie.* *(2) V pochybnostech, zda jde o stavbu pro energetickou bezpečnost, platí stanovisko Dopravního a energetického stavebního úřadu.* Zákon o vyvlastnění č. 184/2006 Sb. pouze stanoví, že se použije, stanoví-li tak zákon zvláštní a dále: § 3 *(1) Vyvlastnění je přípustné jen pro účel vyvlastnění stanovený zvláštním zákonem a jen jestliže veřejný zájem na dosažení tohoto účelu převažuje nad zachováním dosavadních práv*	

Poř.č.	Připomínkové místo	Číslo jednací	Článek	AO	Připomínka	Vyhodnocení
					vyvlastňovaného. Vyvlastnění není přípustné, je-li možno práva k pozemku nebo stavbě potřebná pro uskutečnění účelu vyvlastnění získat dohodou nebo jiným způsobem. *(2) Sleduje-li se vyvlastněním provedení změny ve využití nebo v prostorovém uspořádání území, včetně umísťování staveb a jejich změn, lze je provést, jen jestliže je v souladu s cíli a úkoly územního plánování.* Pak platí naprosto zrychlený režim povolování i soudního přezkumu vyjádřený v liniovém zákoně: § 2 *(1) Vztahuje-li se na řízení tento zákon, příslušný úřad v oznámení o zahájení řízení poučí účastníky o této skutečnosti.* *(2) Lhůty pro podání žalob proti rozhodnutím vydaným v řízeních podle § 1 se zkracují na polovinu; to neplatí, jde-li o řízení podle stavebního zákona. O žalobách rozhodne soud ve lhůtě 90 dnů. Ustanovení předchozí věty obdobně platí i pro řízení o opravných prostředcích proti rozhodnutí soudu o žalobě.* *(3) Jde-li o stavbu pro energetickou bezpečnost, činí lhůty pro podání žalob proti rozhodnutím vydaným v řízeních podle § 1 jeden měsíc. Tyto žaloby nelze rozšířit o dosud nenapadené výroky nebo je rozšířit o další žalobní body po uplynutí lhůty podle věty první. O žalobách podle věty první a opravných prostředcích proti rozhodnutí soudu o nich rozhodne soud ve lhůtě 90 dnů.* § 2d *(1) Proti rozhodnutí o povolení záměru stavby pro energetickou bezpečnost není přípustné odvolání.* *(2) V řízeních podle § 1 ve věcech záměrů staveb pro energetickou bezpečnost správní orgány projednávají a rozhodují věc přednostně před jinými stavbami energetické infrastruktury. To neplatí pro stavby pro energetickou bezpečnost podle § 1 odst. 5 písm. d).* *(3) Správní orgán, který v souvislosti se záměrem stavby pro energetickou bezpečnost vydává rozhodnutí v řízeních podle § 1, není oprávněn prodloužit lhůtu pro jeho vydání.* Návrh řešení: Požaduji respektovat platnou právní úpravu a ústavní principy a zohlednit tuto skutečnost při vymezení předmětné AOV 47 ve smyslu výše uvedených připomínek tak, aby bylo možno seriózně posoudit skutečné vlivy posuzovaného záměru a odstranit tím shora uvedený rozpor. Pokud nebude možné uvedené nedostatky objektivně a přezkoumatelně odstranit, požaduji vypuštění akcelerační oblasti AOV47 – Bukovec a souvisejícího územního opatření z návrhu Změny č. 2 Územního rozvojového plánu ČR. **11.5 Porušení čl. 11, odst. 3 Ústavy České republiky** Podle čl. 11, odst. 3 Ústavy ČR: Vlastnictví zavazuje. Nesmí být zneužito na újmu práv druhých anebo v rozporu se zákonem chráněnými obecnými zájmy. Jeho výkon nesmí poškozovat lidské zdraví, přírodu a životní prostředí nad míru stanovenou zákonem. Rovněž hrubě je porušován, když **vlastnické právo vlastníků pozemků, na kterých chtějí investoři zvýhodněně realizovat větrné elektrárny, je zneužíváno vůči vlastníkům druhých**, a výkon vlastnického práva proto, že na sousedních pozemcích bude realizována větrná elektrárna, bude poškozovat lidské zdraví, přírodu a životní prostředí nad míru stanovenou zákonem. Hodnota jejich pozemků výrazně klesne. Výhrady, které byly vůči výstavbě větrných elektráren vzneseny, přitom nikdo nevyvrací, naopak, jsou potvrzovány. Návrh řešení: Požaduji respektovat platnou právní úpravu a ústavní principy a zohlednit tuto skutečnost při vymezení předmětné AOV 47 ve smyslu výše uvedených připomínek tak, aby bylo možno seriózně posoudit skutečné vlivy posuzovaného záměru a odstranit tím shora uvedený rozpor. Pokud nebude možné uvedené nedostatky objektivně a přezkoumatelně odstranit, požaduji vypuštění akcelerační oblasti AOV47 – Bukovec a souvisejícího územního opatření z návrhu Změny č. 2 Územního rozvojového plánu ČR. **11.6 Porušení čl. 12, odst. 1, věta první Ústavy České republiky** **Podle čl. 12, odst.1, věta první:** Realizací daného záměru výstavby větrných elektráren za daných podmínek je hrubě narušováno právo všech dotčených sousedních vlastníků na nedotknutelnost obydlí. **Podoba, projevy provozu daných staveb a jejich zásah do krajiny de facto jejich obydlí trvale, tj. navždy ničí.** Návrh řešení:	

Poř.č.	Připomínkové místo	Číslo jednací	Článek	AO	Připomínka	Vyhodnocení
					Požaduji respektovat platnou právní úpravu a ústavní principy a zohlednit tuto skutečnost při vymezení předmětné AOV 47 ve smyslu výše uvedených připomínek tak, aby bylo možno seriózně posoudit skutečné vlivy posuzovaného záměru a odstranit tím shora uvedený rozpor. Pokud nebude možné uvedené nedostatky objektivně a přezkoumatelně odstranit, požaduji vypuštění akcelerační oblasti AOV47 – Bukovec a souvisejícího územního opatření z návrhu Změny č. 2 Územního rozvojového plánu ČR. **11.7. Porušení čl. 10 Ústavy České republiky** Podle čl. 10 Ústavy České republiky, má aplikační přednost Smlouva o fungování Evropské unie a výše uvedené mezinárodní smlouvy, směrnic a dalších složek evropského práva před zákonem, pokud mezinárodní smlouva stanoví něco jiného. Návrh řešení: Požaduji respektovat platnou právní úpravu a ústavní principy a zohlednit aplikační přednost mezinárodních smluv ve smyslu výše uvedených připomínek tak, aby bylo možno seriózně posoudit skutečné vlivy posuzovaného záměru. Pokud nebude možné uvedené nedostatky objektivně a přezkoumatelně odstranit, požaduji vypuštění akcelerační oblasti AOV47 – Bukovec a souvisejícího územního opatření z návrhu Změny č. 2 Územního rozvojového plánu ČR. **XII. ZÁSAH NÁVRHU ZMĚNY Č. 2 ÚZEMNÍHO ROZVOJOVÉHO PLÁNU ČR A NÁVRHU ÚZEMNÍHO OPATŘENÍ O VYMEZENÍ AOV Č. 47 BUKOVEC A DOKUMENTACE SEA VČETNĚ JEJICH ODŮVODNĚNÍ DO PRÁVA NA SAMOSPRÁVU, NESOUHLAS DOTČENÝCH OBCÍ A VEŘEJNOSTI** Vymezení akcelerační oblasti AOV47 – Bukovec je v přímém rozporu s vůlí dotčených obcí a obyvatel území, která byla opakovaně a jednoznačně vyjádřena prostřednictvím usnesení zastupitelstev, místního referenda a hromadné petice. **12.1 Nevhodné použití Změny č.2 Územního rozvojového plánu ČR jako nástroje k dosažení deklarovaného účelu** Vymezení akceleračních oblastí prostřednictvím změny č. 2 Územního rozvojového plánu velmi silně zasahuje do práva na samosprávu, v rámci kterého obec pečuje o všestranný rozvoj svého území a o potřeby svých občanů. Jde především o uspokojování potřeby bydlení, ochrany a rozvoje zdraví, dopravy a spojů, potřeby informací, výchovy a vzdělávání, celkového kulturního rozvoje a ochrany veřejného pořádku. V rámci práva na samosprávu obec pečuje i o životní prostředí na svém území, které je předpokladem pro ochranu zdraví obyvatel, a také o přírodu a krajinu, jejichž dobrá kvalita představuje základní předpoklad pro rozvoj turismu a podnikání. Jinými slovy v obci, jejíž území a okolí může být ohroženo nevhodně naplánovanou výstavbou VTE, mohou být v důsledku toho občané obtěžování hlukem, což může mít i zdravotní důsledky, nemovitosti nacházející se příliš blízko VTE realizovaných v akcelerační oblasti mohou ztratit na hodnotě a také podnikání může být omezeno, neboť může dojít k poškození přírody a krajinného rázu, což může vést ke snížení počtu turistů. **Proto by si obec sama měla důkladně posoudit, v jakém rozsahu jsou ještě VTE na jejím území vhodné a únosné, resp. s jakým ještě počtem a umístěním VTE budou občané souhlasit. Tohoto detailního posouzení se znalostí místních potřeb a limitů a s respektem k právu na samosprávu nebude Změna č. 2 URP nikdy schopna.** **Vymezení akceleračních oblastí Změnou č. 2 URP znamená porušení Čl. 8 Ústavy ČR: Zaručuje se samospráva územních samosprávných celků a porušení Čl. 101, odst.1 Ústavy ČR: Obec je samostatně spravována zastupitelstvem.** Tím, že se připustil režim protiústavních akceleračních zón, se dále připustil zásahem zákonodárce zvenčí **protiprávní zásah do územních plánů**, jejichž obsah je jinak výsostným právem obcí a měst jako jednotek územních samospráv. **Podobným způsobem stát není oprávněn, a to ani zákonodárnou cestou, zasahovat do vyhrazené pravomoci obcí.** Schvalování územního plánu je proces ve finální kompetenci zastupitelstva obce, které rozhoduje o jeho pořízení, zadání i finálním vydání. Přijetím akceleračních zón došlo k protiústavnímu zásahu do práva na samosprávu v této oblasti, a pokud by došlo k povolení větrné elektrárny na základě tohoto právního předpisu, jednalo by se o rozhodnutí protiústavní rovněž v mezích citovaných článků. Právo na samosprávu je přitom garantováno přímo v Ústavě ČR. Ústavní soud k jeho významu říká: *„Právo obcí na samosprávu je ústavně zaručeno a vyplývá především z čl. 8, čl. 100 odst. 1, čl. 101 odst. 1 a čl. 104 odst. 2 Ústavy. Ústavní soud dal v mnoha svých rozhodnutích najevo, že považuje místní*	

Poř.č.	Připomínkové místo	Číslo jednací	Článek	AO	Připomínka	Vyhodnocení
					samosprávu za nezastupitelnou složku rozvoje demokracie a opakovaně konstatoval, že místní samospráva je „výrazem práva a schopnosti místních orgánů, v mezích daných zákonem, v rámci své odpovědnosti a v zájmu místního obyvatelstva regulovat a řídit část veřejných záležitostí… **Samospráva přitom musí mít reálnou možnost záležitosti a otázky místního významu, a to i ty, jež pro svou povahu přesahují místní nebo regionální rámec a o nichž rozhoduje ve své samostatné působnosti, řešit na základě svého svobodného uvážení.** Formou zastupitelské demokracie je tak realizována vůle občanů zastoupených na lokální a regionální úrovni a toliko odpovědností k voliči a na základě zákonného a ústavního rámce je samospráva ve svém konkrétním projevu posléze omezena… Z toho vyplývá, že obce musí mít prostřednictvím autonomního rozhodování svých zastupitelstev možnost svobodně se rozhodnout, jakým způsobem budou v mezích právního řádu spravovat záležitosti místního pořádku a rozhodovat o rozvoji území obce (nejen) prostřednictvím nástrojů územního plánování.“* (Nález ÚS sp. zn. IV. ÚS 938/22 ze dne 18. 8. 2023) Z podkladů vyplývá, že centrální vymezování akceleračních oblastí výrazně omezuje možnost obcí ovlivnit budoucí využití území, rozvoj bydlení, ochranu krajiny i strategické směřování obce. Současně dochází k oslabení role zastupitelstev a místního územního plánování. Návrh řešení: Požaduji respektovat právo na samosprávu, platnou právní úpravu a ústavní principy a zohlednit tuto skutečnost při vymezení předmětné AOV 47 tak, že bude použit při vymezení akcelerační oblasti č. 47 Bukovec koncepčně správný nástroj územního plánování, tak aby bylo možno seriózně posoudit skutečné vlivy posuzovaného záměru a odstranit tím shora uvedený rozpor. Požaduji doplnění objektivního vyhodnocení dopadů návrhu na ústavně chráněné postavení samospráv, doplnění analýzy omezení územního plánování obcí a přepracování návrhu tak, aby byla respektována autonomie místních samospráv a princip subsidiarity. Pokud nebude možné uvedené nedostatky objektivně a přezkoumatelně odstranit, požaduji vypuštění akcelerační oblasti AOV47 – Bukovec a souvisejícího územního opatření z návrhu Změny č. 2 Územního rozvojového plánu ČR. Zdroje: ÚSTAVNÍ SOUD ČR. Nález sp. zn. Pl. ÚS 22/22 [online]. Brno: Ústavní soud ČR, 9. 5. 2023. Dostupné z: https://www.usoud.cz/fileadmin/user_upload/Tiskova_mluvci/Publikovane_nalezy/2023/p-22-22_AN.pdf. [cit. 18. 5. 2026]. ÚSTAVNÍ SOUD ČR. Nález sp. zn. III. ÚS 709/19 [online]. Brno: Ústavní soud ČR, 12. 5. 2020. Dostupné z: https://www.usoud.cz/fileadmin/user_upload/Tiskova_mluvci/Publikovane_nalezy/2020/III._US_709_19_na_web.pdf. [cit. 18. 5. 2026]. ČESKÁ REPUBLIKA. Ústavní zákon č. 1/1993 Sb., Ústava České republiky [online]. Dostupné z: https://www.zakonyprolidi.cz/cs/1993-1. [cit. 17. 5. 2026]. RADA EVROPY. Evropská charta místní samosprávy [online]. Dostupné z: https://rm.coe.int/168007a088. [cit. 17. 5. 2026]. **<u>12.2 Z odůvodnění návrhu Změny č. 2 Územního rozvojového plánu ČR nevyplývá, proč je nutné do práva na samosprávu zasáhnout.</u>** Obecné proklamace o nutnosti reagovat na klimatickou změnu a dosáhnout energetické soběstačnosti nejsou v tomto smyslu dostatečné, neboť Změna č. 2 nijak nespecifikuje, jak vymezení konkrétní akcelerační oblasti AOV47 přispěje k ochraně klimatu (tj. k jakému snížení produkce CO2 dojde a jaký dopad to bude mít na probíhající změnu klimatu) nebo v jakém rozsahu bude snížena závislost na fosilních palivech, resp. **jak přesně se zvýší energetická soběstačnost ČR a proč tento konkrétní případný nárůst soběstačnosti nebo naopak snížení produkce CO2 převáží nad právem na samosprávu.** Takto naprosto nelze při zásazích do ústavně zaručených práv ze strany státní moci postupovat. Návrh řešení: Požaduji plně respektovat právo na samosprávu, platnou právní úpravu a ústavní principy a zohlednit tuto skutečnost při odůvodnění vymezení předmětné AOV 47 tak, že bude použito takové odůvodnění Změny č. 2 URP, které odstraní výše uvedený nedostatek. Požaduji doplnění objektivního vyhodnocení dopadů návrhu na ústavně chráněné postavení samospráv, doplnění analýzy omezení územního plánování obcí a přepracování návrhu tak, aby byla respektována autonomie místních samospráv a princip subsidiarity.	

Poř.č.	Připomínkové místo	Číslo jednací	Článek	AO	Připomínka	Vyhodnocení
					Pokud nebude možné uvedené nedostatky objektivně a přezkoumatelně odstranit, požaduji vypuštění akcelerační oblasti AOV47 – Bukovec a souvisejícího územního opatření z návrhu Změny č. 2 Územního rozvojového plánu ČR. **<u>12.3 Utajení procesu tvorby návrhu Změny č. 2 Územního rozvojového plánu ČR a protiprávní délka lhůty k vyjádření a nepřípustné omezení účinné participace veřejnosti a obcí</u>** Nelze také pominout fakt, že samotná tvorba návrhu byla v rozporu se základními principy územního plánování provedena **bez jakékoliv účasti obcí a dá se zodpovědně říci, že v naprostém utajení jako nějaká diverzní akce**, přičemž právě jejich obyvatelé jsou dopady takového plánování nejvíce a bezprostředně ovlivněni. **Lhůta poskytnutá územním opatřením k reakci na takovouto naprosto zásadní změnu je zcela nedostatečná** a protiprávní, neboť jde o zcela nedostatečnou lhůtu na seznámení s dopady takové zásadní změny, jakou Změna č. 2 Územního rozvojového plánu ČR je, a formulaci stanoviska celé místní veřejnosti. **To platí zejména v kombinaci s faktem, kdy obce nebyly účastny tvorby změny tohoto návrhu, který trval cca 3 roky, což je v příkrém rozporu s délkou lhůty pro ty subjekty, kterých se tato změna bude nejvíce dotýkat. To je právě ta skutečnost, která činí délku předmětné lhůty (která jinak odpovídá liteře stavebního zákona) nezákonnou.** Vymezení akceleračních oblastí tedy nebylo vůbec projednáno s dotčenými obcemi, přestože právě obce nesou přímou odpovědnost za kvalitu života obyvatel a za dlouhodobé uspořádání svého území. Tento postup považují i kraje a to Jihočeský kraj i kraj Vysočina, kde se předmětná AOV 47 nachází, za rozpor se základními principy územního plánování, který ve svém důsledku povede k faktickému oslabení pozice obcí vůči budoucím investorům, neboť předem deklaruje „vhodnost“ území pro realizaci záměrů OZE bez aktivní účasti obcí. Oba dva kraje konzistentně uplatňují názor, že vymezování ploch pro obnovitelné zdroje energie musí být výsledkem výkonu samostatné působnosti územních samospráv, nikoliv důsledkem plošných či centralizovaných rozhodnutí. **Jakýkoli postup, který tento princip obchází nebo oslabuje, je vnímán jako zásah do ústavně zaručeného práva kraje a obcí na samosprávu a jako nepřípustné narušení dělby kompetencí ve veřejné správě.** Veřejná vyhláška je doručena 15. dnem po dni jejího vyvěšení na úřední desce pořizovatele (§ 25 správního řádu). Podle § 172 odst. 3 správního řádu musí být veřejné projednání oznámeno nejméně 15 dnů předem. Z toho vyplývá, že se může konat nejdříve 30 dnů ode dne vyvěšení veřejné vyhlášky. Nejzazší lhůta konání veřejného projednání je pak 30. den ode dne doručení veřejné vyhlášky (tj. 45. den ode dne jejího vyvěšení na úřední desce pořizovatele). **Z výše uvedeného plyne, že lhůta byla zkrácena pořizovatelem o 15 dnů na absolutně nezbytné minimum. Jediným cílem takového postupu je co nejvíce ztížit dotčené veřejnosti a obcím možnost kvalifikované obrany.** Dokumentace SEA neprokazuje, že veřejnost a dotčené obce měly reálnou možnost účinně ovlivnit základní parametry návrhu akcelerační oblasti AOV47 – Bukovec již v rané fázi přípravy koncepce. Návrhy byly Ministerstvem pro místní rozvoj zveřejněny dne 14. 4. 2026, přičemž participace veřejnosti a samospráv probíhala až ve fázi již zpracovaného návrhu. V této fázi byly základní parametry akcelerační oblasti již fakticky předem stanoveny. Obce i obyvatelé tak neměli reálnou možnost ovlivnit samotný výběr lokality, rozsah návrhu ani základní strategické rozhodnutí o vymezení akcelerační oblasti. Dokumentace současně nehodnotí kvalitu participace, rozsah zapojení veřejnosti ani důsledky dlouhodobého sociálního konfliktu v území. Současné principy SEA přitom vyžadují aktivní a efektivní zapojení veřejnosti již v raných fázích přípravy koncepce, nikoli pouze formální možnost podávání připomínek k hotovému návrhu. Takový postup je v rozporu s Aarhuskou úmluvou, se směrnicí Evropského parlamentu a Rady 2001/42/ES, se zákonem č. 100/2001 Sb., o posuzování vlivů na životní prostředí, s principem participativního plánování a s požadavkem transparentního rozhodování veřejné správy. Dokumentace SEA je proto v této části nepřezkoumatelná. Návrh řešení: Požaduji plně respektovat právo veřejnosti a územně samosprávných celků na plnou a skutečně realizovatelnou účast při tvorbě takového návrhu a zohlednit tuto skutečnost při přípravě vymezení předmětné AOV 47 tak, že bude celý proces zopakován. Požaduji doplnění objektivního vyhodnocení kvality participace veřejnosti a samospráv, doplnění analýzy skutečné možnosti obcí ovlivnit návrh akcelerační oblasti a přepracování procesu participace tak, aby veřejnost a obce mohly reálně ovlivnit základní parametry návrhu již v rané fázi přípravy koncepce.	

Poř.č.	Připomínkové místo	Číslo jednací	Článek	AO	Připomínka	Vyhodnocení
					Pokud nebude možné uvedené nedostatky objektivně a přezkoumatelně odstranit, požaduji vypuštění akcelerační oblasti AOV47 – Bukovec a souvisejícího územního opatření z návrhu Změny č. 2 Územního rozvojového plánu ČR. **12.4 Jiné varianty řešení účelu Změny č. URP a s tím související nepřiměřenost zásahu do práva na samosprávu a zvoleného postupu vzhledem k platné legislativě** Jestliže je cílem státu, aby se realizovalo více OZE a obává se, že obce dobrovolně bez donucení nebudou akcelerační zóny vymezovat, **může stát k dosažení cíle využít jiné a méně invazivní prostředky než „nařizování shora“**, např. komunikaci s obcemi a jejich obyvateli nebo může motivovat investory k tomu, aby s obcemi uzavírali skutečně férové dohody, které budou samosprávám poskytovat adekvátní finanční prostředky za strpění velmi negativních dopadů provozu OZE na jejich území nebo může dokonce stát sám obcím nabídnout adekvátní finanční kompenzace. Podatel uzavírá, že z hlediska zásahu do práva na samosprávu by bylo žádoucí, aby Změna č. 2 nevymezovala žádné akcelerační oblasti, neboť není schopna na úrovni své podrobnosti posoudit jejich negativní vlivy. **Jestliže už chce ÚRP akcelerační oblasti řešit, pak by mohl obsahovat jen pokyn pro územní plánování obcí spočívající v nutnosti zohlednit v územních plánech potřebu vymezit akcelerační oblasti.** Podatel v souvislosti se zásahem do práva na samosprávu ještě doplňuje, že vymezení akcelerační oblasti bude mít i jiné nevítané důsledky, kupř. do ochoty investorů uzavírat s obcemi v akceleračních oblastech zmíněné smlouvy o spolupráci. Je totiž zvykem, že investor, který hodlá na území obce vybudovat OZE, uzavírá s obcí plánovací smlouvy, skrze které (byť mnohdy nedostatečně) vyvažuje dopady větrných elektráren. **Jakmile ale dojde k tomu, že bude vymezena akcelerační oblast, lze očekávat, že už tak nevelká ochota investorů jednat o finančních příspěvcích a jiných bonusech klesne prakticky na nulu a obce budou nuceny strpět OZE bez kompenzace.** Z pohledu investorů totiž nebude logické zbytečně vynakládat finance a prodlužovat umístění záměru jednáním s obcí, která nemá žádnou možnost akcelerační zónu a z ní plynoucí omezení neakceptovat. Snadná cesta k povolení záměru **tak znamená ochuzení obcí**, které se nacházejí v akcelerační oblasti o výhody, které budou mít všechny ostatní obce ležící mimo akcelerační oblasti. **Současně je třeba poukázat na to, že je řada obcí, které na svém území OZE chtějí a rády by s investory vyjednávaly.** Už dnes je v souladu s § 122 zákona č. 283/2021 Sb., stavební zákon možné **kdekoliv v nezastavěném území povolovat záměry OZE. Pokud by samospráva chtěla vyloučit tuto možnost, musela by změnit územní plán a tuto změnu velmi dobře odůvodnit jiným veřejným zájmem**, který převažuje nad zájmem na výrobě elektřiny prostřednictvím OZE. Vzhledem k tomu, že se klimatická změna považuje za notorietu a vzhledem k tlaku na vybudování tzv. energetického mixu, který má zvýšit energetickou soběstačnost ČR, mají obce velmi malý prostor pro to, aby svoje území řešily podle svých představ. Současně ale pořád tyto tlaky na realizaci OZE narážejí na Ústavou garantované právo na samosprávu a je i v této situaci nutno **vyvažovat** jednotlivé zájmy. **Lze uzavřít, že obce jsou i bez akceleračních zón značně omezeny v právu na samosprávu.** Striktní nařízení toho, kde se ještě více usnadní podmínky pro povolování OZE, povede k tomu, že samosprávy nebudou schopny prakticky žádným způsobem zasahovat do toho, jak se má jejich území rozvíjet. Vymezení akceleračních oblastí na nadřazené úrovni zásadně předurčuje další rozhodování v území a oslabuje skutečný prostor krajů a obcí uplatnit vlastní koncepční přístup: Přestože je deklarováno zachování role samosprávy, vymezení akceleračních oblastí na nadřazené úrovni **zásadně předurčuje další rozhodování v území a oslabuje skutečný prostor krajů a obcí uplatnit vlastní koncepční přístup. Takový postup je v rozporu se zásadou subsidiarity a s ústavně chráněným právem územních samospráv na rozhodování o svém územním rozvoji.** Vymezení akceleračních oblastí bez projednání s obcemi **zásadně mění vyjednávací pozici obcí vůči investorům, neboť (protiprávně) vytváří legitimizující rámec pro tlak na realizaci záměrů bez předchozí obecní shody a bez možnosti stanovit místně přiměřené podmínky.** Navržený zásah do územního plánování **není přiměřený sledovanému cíli**, neboť existuje méně invazivní a účinnější řešení – koncepční vymezování konkrétních ploch na krajské úrovni, které Jihočeský kraj a kraj Vysočina již realizují. Návrh řešení:	

Poř.č.	Připomínkové místo	Číslo jednací	Článek	AO	Připomínka	Vyhodnocení
					Požaduji plně respektovat právo veřejnosti a územně samosprávných celků na plnou a skutečně realizovatelnou účast při tvorbě takového návrhu a zohlednit tuto skutečnost při vymezení předmětné AOV 47 tak, že bude celý proces zopakován při respektování těchto práv. Požaduji doplnění objektivního vyhodnocení dopadů návrhu na ústavně chráněné postavení samospráv, doplnění analýzy omezení územního plánování obcí a přepracování návrhu tak, aby byla respektována autonomie místních samospráv a princip subsidiarity. Pokud nebude možné uvedené nedostatky objektivně a přezkoumatelně odstranit, požaduji vypuštění akcelerační oblasti AOV47 – Bukovec a souvisejícího územního opatření z návrhu Změny č. 2 Územního rozvojového plánu ČR. **12.5 Rozpor s právem EU a se ZOZE a s tím související nepřiměřenost zásahu do práva na samosprávu a zvoleného postupu vzhledem k platné legislativě** Požadavek na vymezení akceleračních zón **na celostátní úrovni nevyplývá z práva EU**. Směrnice Evropského parlamentu a Rady (EU) 2018/2001 v konsolidovaném znění (dle její novely směrnicí RED III) v čl. 15c odst. 1 pouze stanoví, že mají členské zajistit, aby příslušné orgány přijaly jeden nebo více plánů, které jako dílčí část oblastí nezbytných pro vnitrostátní příspěvky k celkovému cíli Unie v oblasti obnovitelných zdrojů energie do roku 2030 určí oblasti pro zrychlené zavádění obnovitelných zdrojů energie, a to pro jeden nebo více druhů obnovitelných zdrojů energie. Směrnice **neříká, že je příslušným orgánem nezbytně nutně vláda.** **Jinými slovy z tohoto ustanovení tedy nevyplývá, že by bylo nezbytně nutné vymezovat akcelerační oblasti na úrovni celostátní bez ohledu na zájmy a vůli obcí a jejich obyvatel.** Proto nelze argumentovat tak, že je pořízení a vydání ÚRP nezbytné za účelem splnění závazků ČR vůči EU. Tyto závazky mohou být splněny i tím, že akcelerační zóny vymezí obce ve svých územních plánech. **Ani zákon č. č. 249/2025 Sb., o urychlení využívání obnovitelných zdrojů energie nevyžaduje, aby byly akcelerační zóny povinně řešeny už v ÚRP** jako záměry celostátního významu a následně „přepisovány“ do zásad územního rozvoje a územních plánů obcí. Naopak tato norma počítá s tím, **že akcelerační oblasti mohou stanovit i územní plány**, jejich direktivní vymezení v ÚRP není nezbytné k dosažení cílů. **S ohledem na výše popsané právo na samosprávu by tedy mělo být preferováno, aby o svém území rozhodovaly zásadně obce bez silné ingerence státu.** Právě na místní úrovni je totiž možné **nejlépe** prozkoumat konkrétní podmínky v území a **vyvážit** všechny veřejné i soukromé zájmy. Naopak na ústřední úrovni, **vzhledem k měřítku ÚRP, to není možné**. Když se akcelerační zóny vymezí závazně v ÚRP, **všechny podmínky pro realizaci OZE budou jen obecné a nic neříkající a nebudou schopny zajistit ochranu důležitých zájmů.** Návrh řešení: Požaduji respektovat právo na samosprávu, platnou právní úpravu a ústavní principy a zohlednit tuto skutečnost při vymezení předmětné AOV 47 tak, že bude použit při vymezení akcelerační oblasti č. 47 Bukovec koncepčně správný nástroj územního plánování, tak aby bylo možno seriózně posoudit skutečné vlivy posuzovaného záměru a vyvážit všechny v úvahu připadající zájmy a odstranit tím shora uvedený rozpor. Pokud nebude možné uvedené nedostatky objektivně a přezkoumatelně odstranit, požaduji vypuštění akcelerační oblasti AOV47 – Bukovec a souvisejícího územního opatření z návrhu Změny č. 2 Územního rozvojového plánu ČR. **12.6. Nesouhlas dotčených obcí a veřejnosti, místní referendum a hromadná petice** Návrh územního opatření AOV č. 47 Bukovec nedostatečně zohledňuje rozsah a intenzitu nesouhlasu dotčených obcí a veřejnosti s návrhem akcelerační oblasti AOV47 – Bukovec. V území přitom existuje **dlouhodobě vyjadřovaný nesouhlas** obyvatel i samospráv, který se projevil mimo jiné prostřednictvím usnesení zastupitelstev, petičních aktivit a místního referenda. ##### 12.6.1 Jednotný nesouhlas samospráv v akcelerační oblasti č. 47 Bukovec Zastupitelstva obcí v dotčeném území přijala usnesení, kterými vyjádřila nesouhlas s vymezením akcelerační oblasti a požadovala její vypuštění z návrhu Územního rozvojového plánu České republiky. **Tento nesouhlas není izolovaný, ale představuje jednotné stanovisko samospráv v celém dotčeném území.** Na správním území města Černovice proběhlo ve dnech 3. a 4. 10. 2025 místní referendum, jehož výsledek je platný a závazný. V referendu se většina hlasujících obyvatel vyslovila proti výstavbě větrných	

Poř.č.	Připomínkové místo	Číslo jednací	Článek	AO	Připomínka	Vyhodnocení
					elektráren. **Tento výsledek představuje přímé a legitimní vyjádření vůle obyvatel, které je nutné respektovat a nahrazuje ve smyslu § 87 zákona o obcích usnesení zastupitelstva obce.** **Všechna zastupitelstva obcí v dotčeném území AOV47 – Bukovec přijala ve smyslu § 27 odst. 2 písm. a) zákona o obcích č. 128/2000 Sb. usnesení, kterým vyjádřila nesouhlas** s vymezením AOV47 – Bukovec ve Změně č. 2 Územního rozvojového plánu České republiky. **Tento nesouhlas představuje jednotné stanovisko samospráv v celém dotčeném území AOV47 – Bukovec.** Obec Bořetín – Usnesení zastupitelstva č. 11/2026 ze dne 24.4.2026, č. 12/2026 ze dne 26.5.2026 Obec Březina – Usnesení zastupitelstva č. 3/2026/5 ze dne 21.4.2026 Město Černovice – Usnesení zastupitelstva č. 42/2026 a 43/2026 ze dne 6.5.2026 Obec Drunče – Usnesení zastupitelstva ze dne 25.4.2026 Obec Hojovice – Usnesení zastupitelstva č. 228/23/2026 ze dne 27.4.2026 Obec Mnich – Usnesení zastupitelstva č. 31/2026 ze dne 27.4.2026 Obec Psárov – Usnesení zastupitelstva č. 2/2026 ze dne 22.4.2026 Návrh řešení: Požaduji plně respektovat právo na samosprávu, platnou právní úpravu a ústavní principy a zohlednit tuto skutečnost při vymezení předmětné AOV 47 tak, že akcelerační oblast AOV47 – Bukovec a souvisejícího územní opatření bude vypuštěna z návrhu Změny č. 2 Územního rozvojového plánu ČR. ##### 12.6.2 Nesouhlas veřejnosti a hromadná petice **Současně byla podána petice podle článku 18 Listiny základních práv a svobod na zastupitelstvo Jihočeského kraje a Kraje Vysočina, MMR a MŽP, kterou podepsalo za všechny čtyři akcelerační oblasti (AOV47 – 48 – 49 – 50) celkem 3 522 občanů. Petice dokládá nesouhlas s vymezením akceleračních oblastí v daném území a upozorňuje na negativní dopady na krajinu, životní prostředí a kvalitu života obyvatel.** Z podkladů vyplývá, že odpor veřejnosti není nahodilý ani individuální, ale představuje dlouhodobě formulovanou vůli významné části obyvatel dotčeného území. Přesto dokumentace SEA sociální konflikt prakticky nehodnotí a neobsahuje analýzu dlouhodobých společenských dopadů návrhu. Místní referendum i hromadné petice představují legitimní demokratické nástroje vyjadřování vůle obyvatel. Dokumentace však nevysvětluje, proč byl takto intenzivně vyjádřený nesouhlas veřejnosti (platné místní referendum s právně závazným výsledkem) a samospráv fakticky přehlédnut při vymezování akcelerační oblasti. Takový postup je v rozporu s článkem 8 Ústavy České republiky, s článkem 18 Listiny základních práv a svobod, s Aarhuskou úmluvou, s principem participativního rozhodování a s požadavkem objektivního vyhodnocení sociálních dopadů koncepce. Návrh předmětného územního opatření je proto v této části nepřezkoumatelný. Návrh řešení: Požaduji doplnění objektivního vyhodnocení nesouhlasu dotčených obcí a veřejnosti, doplnění hodnocení sociálních konfliktů a dlouhodobých komunitních dopadů návrhu a zohlednění výsledků místního referenda a petičních aktivit při posuzování přijatelnosti akcelerační oblasti AOV47 – Bukovec. Pokud nebude možné uvedené nedostatky objektivně a přezkoumatelně odstranit, požaduji vypuštění akcelerační oblasti AOV47 – Bukovec a souvisejícího územního opatření z návrhu Změny č. 2 Územního rozvojového plánu ČR. Zdroje: ČESKÁ REPUBLIKA. Usnesení předsednictva České národní rady č. 2/1993 Sb., Listina základních práv a svobod [online]. Dostupné z: https://www.zakonyprolidi.cz/cs/1993-2. [cit. 17. 5. 2026]. ČESKÁ REPUBLIKA. Ústavní zákon č. 1/1993 Sb., Ústava České republiky [online]. Dostupné z: https://www.zakonyprolidi.cz/cs/1993-1. [cit. 17. 5. 2026]. UNITED NATIONS ECONOMIC COMMISSION FOR EUROPE. Aarhuská úmluva [online]. Aarhus, Dánsko, 1998. Dostupné z: https://unece.org/environment-policy/public-participation/aarhus-convention/text. [cit. 17. 5. 2026]. **<u>12.7 Nesouhlas krajů, krajských úřadů a Senátu Parlamentu České republiky s vymezováním akceleračních oblastí</u>** **Dokumentace SEA a především návrh územního opatření AOV 47 Bukovec a jejich odůvodnění nedostatečně zohledňují zásadní nesouhlas dotčených krajů a Senátu Parlamentu České republiky s návrhem akcelerační oblasti AOV47 – Bukovec a s celkovým způsobem vymezování akceleračních oblastí.**	

Poř.č.	Připomínkové místo	Číslo jednací	Článek	AO	Připomínka	Vyhodnocení
					Rada Jihočeského kraje usnesením č. 538/2026/RK-38 ze dne 14. 5. 2026 schválila uplatnění připomínky k návrhu změny č. 2 Územního rozvojového plánu. Jihočeský kraj ve své připomínce výslovně požaduje: *„Jihočeský kraj požaduje vypuštění všech akceleračních oblastí pro obnovitelné zdroje energie ve svém správním území.“* Jihočeský kraj současně uvádí, že vymezování akceleračních oblastí nebylo projednáno s dotčenými obcemi, dochází k oslabení postavení samospráv, návrh není dostatečně odborně podložen a akcelerační oblasti nejsou v souladu s krajskými koncepčními podklady ochrany krajiny. Krajský úřad Jihočeského kraje, odbor životního prostředí, zemědělství a lesnictví, dále vydal dne 14. 5. 2026 pod č. j. KUJCK 63817/2026 nesouhlasné stanovisko k územnímu opatření o podmínkách a zmírňujících opatřeních pro akcelerační oblast AOV47 – Bukovec. Toto nesouhlasné stanovisko bylo vydáno mimo jiné z důvodu nedostatečné ochrany krajinného rázu, nedostatečného vyhodnocení biologických a ekologických rizik, nedostatečného zohlednění krajinných hodnot a z důvodu rozporu s principy prevence a předběžné opatrnosti. Krajský úřad současně výslovně konstatuje, že: *„Tyto odborné podklady nebyly v rámci stanovení podmínek a zmírňujících opatření pro AOV47 Bukovec nijak zohledněny.“* Rada Kraje Vysočina usnesením č. 0827/15/2026/RK ze dne 11. 5. 2026 rovněž schválila připomínku k návrhu změny č. 2 Územního rozvojového plánu a zásadně nesouhlasí s návrhem akceleračních oblastí na území Kraje Vysočina, včetně AOV47 – Bukovec. Kraj Vysočina současně upozorňuje, že nebyla respektována Strategie ochrany krajinného rázu Kraje Vysočina (SOKR), nebyly splněny předchozí přísliby MŽP a krajské koncepční podklady nebyly do návrhu akceleračních oblastí zapracovány. Krajský úřad kraje Vysočina, odbor životního prostředí, zemědělství, dále vydal dne 12. 5. 2026 pod č. j. KUJI 40773/2026, OZPZ 858/2026 nesouhlasné stanovisko k územnímu opatření o podmínkách a zmírňujících opatřeních pro akcelerační oblasti na území kraje Vysočina. Toto nesouhlasné stanovisko bylo vydáno mimo jiné z důvodu nedostatečných podkladů a vyloučení podrobného zjišťování EIA, cituji: *„vzhledem k neúplnosti a případným dalším vadám podkladů, o něž se opírá navrhované územní opatření, by ke každému záměru bylo třeba provést hodnocení H 67, vydat JES a přinejmenším provést zjišťovací řízení podle zákona EIA. To by se ale zcela míjelo s účelem existence AO. Rovněž by nebylo spravedlivé investory i obyvatele dotčených obcí vystavit značné míře právní nejistoty.“* Podklady krajských samospráv a stanoviska územních subjektů představují relevantní odborné i územní informace. Dokumentace neprokazuje, jak byly tyto podklady při vymezování akceleračních oblastí zohledněny. Stanoviska krajů nepředstavují pouze politická vyjádření, ale obsahují rovněž odborné a územní podklady vztahující se ke konkrétním podmínkám území. Významný je rovněž postoj Senátu Parlamentu České republiky. Výbor pro územní rozvoj, veřejnou správu a životní prostředí přijal dne 29. 4. 2026 usnesení č. 86 k akceleračním zónám a souvisejícímu vymezování akceleračních oblastí pro obnovitelné zdroje energie. Výbor Senátu v tomto usnesení mimo jiné zdůrazňuje význam zpětné vazby z regionů, žádá vládu, aby respektovala vůli místních samospráv, upozorňuje na riziko poškození života obyvatel v obcích a podporuje úpravu legislativy akceleračních oblastí. Výbor Senátu současně výslovně uvádí: *„žádá vládu, aby respektovala vůli místních samospráv“* a dále: *„podporuje požadavek na úpravu legislativy akceleračních oblastí tak, aby zásadně nepoškozovala život obyvatel v obcích“.* Viz: https://www.senat.cz/xqw/webdav/pssenat/original/119667/100502 Dokumentace SEA však neobsahuje analýzu institucionálního a společenského konfliktu ani nevysvětluje, proč jsou zásadní odborné a samosprávné výhrady ignorovány. Přitom se nejedná o jednotlivé izolované připomínky, ale o koordinovaný nesouhlas obou dotčených krajů, nesouhlas odborných orgánů ochrany přírody, nesouhlas dotčených obcí i kritické stanovisko Senátu Parlamentu České republiky. Takový postup je v rozporu s principem participativního plánování, principem ochrany samosprávy, Aarhuskou úmluvou, článkem 8 Ústavy České republiky, cíli SEA podle směrnice 2001/42/ES, požadavkem objektivního hodnocení sociálních a institucionálních dopadů koncepce a s principem transparentního a přezkoumatelného rozhodování veřejné správy. Dokumentace SEA a návrh územního opatření jsou proto v této části nepřezkoumatelné. Návrh řešení: Požaduji doplnění objektivního vyhodnocení nesouhlasných stanovisek dotčených krajů, krajských úřadů, odborných orgánů ochrany přírody a Senátu Parlamentu České republiky. Současně požaduji doplnění hodnocení institucionálních a společenských konfliktů, objektivní vyhodnocení rozporu s	

Poř.č.	Připomínkové místo	Číslo jednací	Článek	AO	Připomínka	Vyhodnocení
					krajskými koncepčními dokumenty, transparentní vyhodnocení nesouhlasu samospráv a přezkoumatelné odůvodnění, proč nejsou zásadní odborné a samosprávné výhrady respektovány. Pokud nebude možné uvedené nedostatky objektivně a přezkoumatelně odstranit, požaduji vypuštění akcelerační oblasti AOV47 – Bukovec a souvisejícího územního opatření z návrhu Změny č. 2 Územního rozvojového plánu ČR. Zdroje: JIHOČESKÝ KRAJ. Připomínka k návrhu změny č. 2 územního rozvojového plánu, č. j. KUJCK 63642/2026 ze dne 14. 5. 2026. KRAJSKÝ ÚŘAD JIHOČESKÉHO KRAJE, Odbor životního prostředí, zemědělství a lesnictví. Nesouhlasné stanovisko k územnímu opatření pro akcelerační oblast AOV47 Bukovec, č. j. KUJCK 63817/2026 ze dne 14. 5. 2026. RADA JIHOČESKÉHO KRAJE. Usnesení č. 538/2026/RK-38 k připomínce k návrhu změny č. 2 územního rozvojového plánu ze dne 14. 5. 2026. RADA KRAJE VYSOČINA. Připomínky k návrhům Změny č. 2 Územního rozvojového plánu a územních opatření, usnesení č. 0827/15/2026/RK ze dne 11. 5. 2026. SENÁT PARLAMENTU ČESKÉ REPUBLIKY, Výbor pro územní rozvoj, veřejnou správu a životní prostředí. 86. usnesení z 18. schůze konané dne 29. dubna 2026 k akceleračním zónám a souvisejícímu vymezování akceleračních oblastí pro obnovitelné zdroje energie. [online]. Dostupné z: https://www.senat.cz/xqw/webdav/pssenat/original/119667/100502. [cit. 17. 5. 2026]. **12.8 Sociální polarizace venkovských komunit a narušení komunitní soudržnosti a absence hodnocení sociální přijatelnosti a společenské akceptace návrhu** Dokumentace SEA a návrh předmětného územního opatření nehodnotí dlouhodobé sociální konflikty a narušení komunitní soudržnosti, které mohou vznikat v souvislosti s realizací rozsáhlých větrných parků ve venkovských oblastech. Konflikty kolem větrných elektráren často vedou k dlouhodobé polarizaci místních komunit, zhoršení sousedských vztahů, psychologickému stresu a narušení důvěry mezi obyvateli. Studie Hall et al. (2014) potvrzuje, že konflikty spojené s větrnými elektrárnami nejsou pouze technickým nebo environmentálním problémem, ale mají významný sociální a komunitní rozměr. Studie Devine-Wright (2009) dále upozorňuje, že pocit nespravedlivého rozhodování a ztráty kontroly nad vlastním prostředím významně zvyšuje intenzitu sociálních konfliktů. Dokumentace SEA však sociální důsledky návrhu prakticky nehodnotí a neobsahuje analýzu dlouhodobé sociální stability území. Takový postup je v rozporu s principem udržitelného rozvoje, požadavkem komplexního hodnocení sociálních dopadů, cíli územního plánování, a s požadavkem objektivního vyhodnocení dlouhodobých důsledků koncepce. **Dokumentace SEA prakticky nehodnotí sociální přijatelnost a společenskou akceptaci návrhu akcelerační oblasti AOV47 – Bukovec.** Současné odborné výzkumy přitom potvrzují, že dlouhodobá úspěšnost energetických projektů nezávisí pouze na technické proveditelnosti, ale také na důvěře veřejnosti, kvalitě participace, transparentnosti rozhodování a spravedlivém rozdělení dopadů. Dokumentace SEA a návrh územního opatření jsou proto v této části nepřezkoumatelné. Návrh řešení: Požaduji doplnění hodnocení sociálních konfliktů, komunitních dopadů a dlouhodobé sociální stability území a doplnění vyhodnocení psychosociálních důsledků návrhu pro místní komunity. Pokud nebude možné uvedené nedostatky objektivně a přezkoumatelně odstranit, požaduji vypuštění akcelerační oblasti AOV47 – Bukovec a souvisejícího územního opatření z návrhu Změny č. 2 Územního rozvojového plánu ČR. Zdroje: HALL, Nina et al. Community benefits, framing and the social acceptance of offshore wind farms: An experimental study in England [online]. Energy Research & Social Science, 2014. Dostupné z: https://tethys.pnnl.gov/publications/community-benefits-framing-social-acceptance-offshore-wind-farms-experimental-study. [cit. 17. 5. 2026]. DEVINE-WRIGHT, Patrick. Rethinking NIMBYism: The role of place attachment and place identity in explaining place-protective action [online]. Journal of Community & Applied Social Psychology, 2009. Dostupné z: https://onlinelibrary.wiley.com/doi/10.1002/casp.1004. [cit. 17. 5. 2026].	

					12.9 Nepřiměřenost zásahu do práva obcí na samosprávu a) Dokumentace SEA vychází z předpokladu přijatelnosti navržené akcelerační oblasti AOV47 – Bukovec a současně předpokládá, že navržené řešení představuje legitimní nástroj naplňování veřejného zájmu v oblasti rozvoje obnovitelných zdrojů energie. Současně však realizace akcelerační oblasti může významným způsobem ovlivnit budoucí rozvoj dotčeného území, způsob jeho využívání a možnosti výkonu samostatné působnosti dotčených obcí. **Vymezení akcelerační oblasti přitom může dlouhodobě ovlivňovat územní rozvoj, krajinnou koncepci, rozvoj obytných funkcí, ochranu přírodních hodnot i další oblasti, které jsou standardně součástí samostatné působnosti územních samosprávných celků.** **Dokumentace tak současně předpokládá realizaci významného zásahu do budoucího uspořádání území a současně předpokládá, že tento zásah nepředstavuje nepřiměřené omezení práva obcí na samosprávu.** Nebyla však identifikována transparentní metodika, která by umožňovala ověřit, jakým způsobem byla přiměřenost tohoto zásahu vyhodnocena. b) Pořizovatel předpokládá existenci veřejného zájmu na rozvoji obnovitelných zdrojů energie, avšak dokumentace neumožňuje ověřit, zda rozsah zásahů do práva obcí na samosprávu odpovídá požadavku proporcionality. Není zejména zřejmé, zda a jak byly při hodnocení zohledněny: ➢ rozsah omezení budoucích rozvojových možnosti obcí, ➢ dopady na samostatnou působnost obcí v oblasti územního plánování, ➢ omezení možnosti rozhodovat o budoucím prostorovém uspořádání území, ➢ dopady na dlouhodobou rozvojovou koncepci obcí, ➢ existence méně zatěžujících řešení, ➢ intenzita zásahů do ústavně chráněného práva na samosprávu, ➢ objektivní poměřování veřejného přínosu a rozsahu zásahů do práv obcí. Dokumentace současně neobsahuje vysvětlení metodiky ani podkladů, ze kterých vychází závěr, že navržené řešení představuje přiměřené omezení práva obcí na samosprávu. Bez takového vysvětlení nelze objektivně ověřit správnost závěru o přijatelnosti navrženého řešení. c) Dokumentace dospívá k závěru o přijatelnosti navrženého řešení. Současně však připouští dlouhodobé zásahy do charakteru území a budoucího prostorového uspořádání území, aniž by vysvětlila, jak byly tyto zásahy poměřeny s právem obcí na samosprávu. Obě tvrzení nemohou bez dalšího současně obstát. Pokud identifikované zásahy do práva obcí na samosprávu představují přiměřené omezení, musí být vysvětleno, z jakých podkladů a metodických kritérií bylo tohoto závěru dosaženo. Pokud takové posouzení provedeno nebylo, nelze objektivně tvrdit, že navržené řešení představuje přiměřený zásah. Nelze současně předpokládat dlouhodobou změnu charakteru a budoucího využití území a současně bez vysvětlení metodiky uzavřít, že tato změna představuje přiměřené omezení ústavně chráněného práva obcí na samosprávu. d) Ústava České republiky v čl. 8 garantuje ochranu územní samosprávy a čl. 101 odst. 4 stanoví, že zásahy státu do činnosti územních samosprávných celků mohou být prováděny pouze způsobem stanoveným zákonem a jen vyžaduje-li to ochrana zákona. Judikatura Ústavního soudu i Nejvyššího správního soudu současně dlouhodobě vychází z požadavku, že zásahy do ústavně zaručeného práva na samosprávu musí sledovat legitimní cíl, být nezbytné a nesmějí překročit přiměřenou míru zásahu. Zákon č. 100/2001 Sb., stavební zákon i směrnice Evropského parlamentu a Rady 2001/42/ES současně vyžadují přezkoumatelné vyhodnocení významných důsledků navrhovaného řešení. Požadavek nesměřuje k nahrazení navazujícího procesu EIA ani k požadavku na vymezení budoucí územní politiky obcí, ale k přezkoumatelnosti závěrů dokumentace a možnosti ověřit, z jakých podkladů její závěry vycházejí. Bez takového vysvětlení nelze objektivně posoudit skutečný rozsah zásahu do práva obcí na samosprávu. e) Dokumentace předpokládá přijatelnost navrženého řešení, avšak neumožňuje ověřit, z jakých podkladů vychází závěr o přiměřenosti zásahů do práva obcí na samosprávu.	

Poř.č.	Připomínkové místo	Číslo jednací	Článek	AO	Připomínka	Vyhodnocení
					Výsledkem je vnitřní rozpor mezi deklarovanou přijatelností návrhu a rozsahem jeho vyhodnocení. Tato skutečnost zpochybňuje přezkoumatelnost dokumentace. Návrh řešení: Požaduji vysvětlení metodiky a podkladů, ze kterých dokumentace vychází při závěru o přiměřenosti zásahů do práva obcí na samosprávu a při poměřování veřejného zájmu s ústavně chráněným postavením územních samosprávných celků. Současně požaduji doplnění závazných podmínek pro navazující rozhodování, které zajistí transparentní vyhodnocení zásahů do samosprávy a objektivní poměřování veřejných a ústavně chráněných zájmů. Pokud nebude možné uvedené nedostatky objektivně a přezkoumatelně odstranit, požaduji vypuštění akcelerační oblasti AOV47 – Bukovec a souvisejícího územního opatření z návrhu Změny č. 2 Územního rozvojového plánu ČR. **XIII. ZÁVĚREČNÉ STANOVISKO K NÁVRHU ZMĚNY Č. 2 ÚZEMNÍHO ROZVOJOVÉHO PLÁNU ČR A NÁVRHU ÚZEMNÍHO OPATŘENÍ O VYMEZENÍ AOV Č. 47 BUKOVEC VČETNĚ SOUVISEJÍCÍ DOKUMENTACE SEA A JEJÍHO ODŮVODNĚNÍ** Na základě níže uvedených skutečností je zřejmé, že návrh vymezení akcelerační oblasti AOV47 – Bukovec trpí zásadními věcnými i právními vadami **a neobstojí při případném přezkumu ve správním soudnictví ve smyslu § 310 stavebního zákona.** Územní opatření jsou vydávána na centrální úrovni, jsou závazná pro navazující správní řízení a nepodléhají klasickým opravným prostředkům, čímž fakticky předurčují budoucí využití území. V praxi tak předurčují využití území bez ohledu na vůli krajů a obcí, aniž by těmto samosprávám zůstala **reálná možnost** záměry v území odmítnout nebo podstatně modifikovat. Deklarované zachování role samosprávy **se tím stává čistě formálním.** **Považuji za zásadní, že stát prostřednictvím územních opatření podle ZOZE:** ➢ **přenáší odpovědnost za konflikty v území na kraje a obce,** ➢ **oslabuje legitimitu územního plánování jako nástroje vyvažování veřejných a soukromých zájmů,** ➢ **a vytváří prostředí právní nejistoty, které neurychlí výstavbu OZE, ale naopak povede ke sporům, odporu místních komunit a následným soudním přezkumům.** Stát připouští realizaci záměrů v území dříve, než jsou známy jejich skutečné dopady, jde tedy o popření preventivního principu. **Takový přístup znamená, že stát připouští realizaci záměrů v území dříve, než jsou známy jejich skutečné dopady, a teprve následně se snaží tyto dopady korigovat.** Tím dochází k popření preventivního principu, na němž je postavena ochrana veřejných zájmů i důvěra obyvatel v rozhodování veřejné správy. Takový přístup je v rozporu se zásadou předběžné opatrnosti a dlouhodobě uplatňovanými principy ochrany životního prostředí, kdy má být vzniku nepřijatelných vlivů předcházeno, nikoli je řešit až dodatečně po jejich vzniku jejich reálných dopadů, a že takový postup je nejen nevhodný, ale i kontraproduktivní. **Akcelerace výstavby nemůže být vykoupena rezignací na kvalitu rozhodování a na respekt k území.** **Níže popsaný masivní a jednotný nesouhlas obcí a obyvatel představuje významný indikátor nepřiměřenosti zásahu do území a potvrzuje, že vymezení akcelerační oblasti není společensky akceptovatelné. Nerespektování těchto projevů vůle je v rozporu s principem samosprávy podle článku 8 Ústavy České republiky a se zákonem č. 128/2000 Sb., o obcích, a současně je v rozporu s požadavky na účast veřejnosti podle Aarhuské úmluvy.** Vzhledem k těmto důvodům se usnesl Výbor pro územní rozvoj, veřejnou správu a životní prostředí Senátu ČR, svým usnesením č. 86 z 29.4.2026 mimo jiné v bodě III. na tom, **aby vláda ČR respektovala vůli místních samospráv.** Všechny obce v předmětné akcelerační oblasti se prostřednictvím svých zástupců zúčastnily veřejného projednání předmětné změny dne 15.5.2026 v Praze. Jak jsme uvedli, realizaci staveb VTE za využití akceleračních zón a tedy i ustanovení těchto zón **považujeme za jednání protiústavní**, a zásadní právní argumentace zde existuje dle našeho názoru rovněž v případě realizace staveb VTE ad hoc. To proto, že **dané stavby zasahují do ústavních práv ostatních subjektů v mnoha rovinách.** Stavby VTE trvale zasahují do krajiny a tím do vlastnických práv, mohou závažně ohrozit životní prostředí a zdraví, trvale zasahují do kvality bydlení v daném regionu tímto zásahem a devalvují trvale vlastnictví ostatních subjektů. Vymezení akcelerační oblasti tak představuje nepřiměřený zásah do práv dotčených osob, zejména do vlastnických práv podle článku 11	

Poř.č.	Připomínkové místo	Číslo jednací	Článek	AO	Připomínka	Vyhodnocení
					Listiny základních práv a svobod, a není prokázáno, že je nezbytný a přiměřený sledovanému veřejnému zájmu. V textu připomínek uvedené články ústavního pořádku ČR jsou mimo jiné provedena v právním řádu ČR např. v § 1042 občanského zákoníku: Vlastník se může domáhat ochrany proti každému, kdo neprávem do jeho vlastnického práva zasahuje nebo je ruší jinak než tím, že mu věc zadržuje. V duchu a smyslu tohoto ustanovení nelze předmětné územní opatření chápat jinak, než jako **výrazný, trvalý a neodstranitelný zásah a rušení našeho vlastnického práva,** za současného vážného narušování našeho zdraví a kvality života, a to bez relevantních a jakkoli ospravedlnitelných důvodů s výjimkou zisku soukromých investorů. Dokumentace SEA a návrh územního opatření dále neobsahují řádné posouzení kumulativních a synergických vlivů, vychází z modelového a nepřezkoumatelného řešení, odkládá posouzení klíčových dopadů do navazujících řízení a je vnitřně rozporná. Současně je založena na nesprávném skutkovém stavu, zejména ve vztahu k ochraně vodních zdrojů a dalším limitům území. Návrh dále neprokazuje, že nedojde k významným negativním vlivům na životní prostředí, krajinný ráz, biodiverzitu, veřejné zdraví ani na lokality soustavy Natura 2000. Nebyla prokázána ani absence negativních dopadů na obyvatelstvo a majetkové poměry v území. Dokumentace neobsahuje variantní řešení, neodůvodňuje výběr lokality a nestanoví účinná zmírňující opatření. Přesto uzavírá, že záměr je akceptovatelný, aniž by tento závěr byl podložen odpovídajícími podklady. Navrhuji dále důkaz výše uvedených tvrzení provedením nového hodnocení SEA, které předložíme Ministerstvu pro místní rozvoj do dne 30.6.2027. **Navržené řešení představuje naprosto brutální zásah do charakteru krajiny, kvality života obyvatel i majetkových práv a narušení jejich legitimního očekávání, že tyto hodnoty budou zachovány ve vztahu k dosavadnímu územnímu plánování a dlouhodobě deklarovanému udržitelnému rozvoji území.** Z výše uvedených důvodů je návrh nepřezkoumatelný, nezákonný a nesplňuje požadavky na ochranu veřejných zájmů. Nesouhlasím s použitím předmětného územního opatření ve smyslu příslušných ustanovení stavebního zákona a zákona č. 249/2025 Sb., o urychlení využívání obnovitelných zdrojů energie (ZOZE), neboť tento nástroj představuje koncepčně chybný, právně rizikový a prakticky nepřiměřený zásah do systému územního plánování, který není způsobilý zajistit vyváženou ochranu veřejných zájmů. Návrh v předložené podobě není dostatečně odůvodněný, není podložen odbornými daty, je v rozporu s právními předpisy ČR i EU a může mít závažné dopady na krajinu, životní prostředí i obyvatele, **proto požaduji především vyřazení Akcelerační oblasti a Územního opatření k AOV47 z návrhu Změny č. 2 Územního rozvojového plánu ČR.** Pro případ, že tomuto požadavku nebude vyhověno, požaduji zásadní přepracování návrhu tohoto územního opatření, dokumentace SEA a návrhu Změny č. 2 ÚRP ČR ve smyslu podaných připomínek tak, aby byl v souladu s právními předpisy a byly řádně vyhodnoceny jeho dopady. **Žádáme, aby tyto připomínky byly řádně (nikoliv tedy výhradně pomocí tzv. umělé inteligence) a jednotlivě (i když se nevyhnutelně částečně překrývají A POSTUPNĚ TO DLE OBSAHU V ČL. V. PODÁNÍ, KDE JSOU OČÍSLOVÁNY JEDNOTNOU ČÍSELNOU ŘADOU Č. 1- Č.196) vypořádány v souladu se zákonem č. 500/2004 Sb., správní řád, zejména s § 172 odst. 4 a v případě vlastníků dotčených nemovitých věcí přiměřeně ve smyslu § 172 odst. 5 téhož zákona, a aby bylo u každé připomínky uvedeno konkrétní, věcné a přezkoumatelné odůvodnění přijatého řešení.**	
4683.	Jana Jordánová	MMR-51438-2026-81	99cza	AOV47	**Věc: PŘIPOMÍNKY K NÁVRHU ZMĚNY Č. 2 ÚZEMNÍHO ROZVOJOVÉHO PLÁNU ČR** PŘIPOMÍNKY K VYHODNOCENÍ VLIVŮ NÁVRHU ZMĚNY Č. 2 ÚZEMNÍHO ROZVOJOVÉHO PLÁNU NA UDRŽITELNÝ ROZVOJ ÚZEMÍ PŘIPOMÍNKY K VYHODNOCENÍ VLIVŮ NÁVRHU ÚZEMNÍHO OPATŘENÍ O VYMEZENÍ AKCELERAČNÍ OBLASTI AOV 47 - BUKOVEC V NÁVRHU ZMĚNY Č. 2 ÚZEMNÍHO ROZVOJOVÉHO PLÁNU NA UDRŽITELNÝ ROZVOJ ÚZEMÍ PŘIPOMÍNKY K NÁVRHU ÚZEMNÍHO OPATŘENÍ O VYMEZENÍ AKCELERAČNÍ OBLASTI AOV 47 - BUKOVEC V NÁVRHU ZMĚNY Č. 2 ÚZEMNÍHO ROZVOJOVÉHO PLÁNU NÁZEV ZÁMĚRU: AKCELERAČNÍ OBLAST AOV47 – BUKOVEC Podávám dle § 97 zák. č. 283/2021 sb., stavební zákon k návrhu Změny č. 2 Územního rozvojového plánu ČR níže uvedené připomínky č. 1 až č. 196 k návrhu změny č. 2 Územního rozvojového plánu ČR včetně jejího odůvodnění, připomínky k vyhodnocení vlivů návrhu změny č. 2 Územního rozvojového	**Akceptováno.** Akcelerační oblast AOV47 – Bukovec byla vypuštěna.

Poř.č.	Připomínkové místo	Číslo jednací	Článek	AO	Připomínka	Vyhodnocení
					plánu ČR na udržitelný rozvoj území včetně jeho odůvodnění, připomínky k vyhodnocení vlivů návrhu územního opatření o vymezení akcelerační oblasti AOV 47 - Bukovec v návrhu změny č. 2 územního rozvojového plánu na udržitelný rozvoj území včetně jeho odůvodnění a připomínky k návrhu územního opatření obecné povahy pro akcelerační oblast AOV 47 - Bukovec o podmínkách a zmírňujících opatřeních podle zákona o urychlení využívání obnovitelných zdrojů energie v návrhu změny č. 2 Územního rozvojového plánu ČR, včetně jeho odůvodnění. **III. DOTČENÉ ÚZEMÍ** Rozloha akcelerační oblasti AOV47 – Bukovec je 11,8 km2 a odhadovaný maximální celkový instalovaný výkon záměrů pro využití obnovitelného zdroje – energie větru umístitelných v této akcelerační oblasti je 115,5 MW. Akcelerační oblast AOV47 – Bukovec byla navržena v katastrálních územích: Kraj Vysočina: ORP Pelhřimov 655066 Chválkov u Kamenice nad Lipou v obci Mnich 640719 Hojovice v obci Hojovice 626830 Dobešov u Černovic v obci Černovice 626864 Vlkosovice v obci Černovice 608173 Bořetín v obci Bořetín Jihočeský kraj: ORP Jindřichův Hradec 614050 Březina u Deštné v obci Březina 632686 Drunče v obci Drunče ORP Tábor 736406 Tříklasovice v obci Psárov 736392 Psárov v obci Psárov Územní opatření se vztahuje k AOV47 – Bukovec avšak současně ovlivňuje daleko širší území, které může být navrženým řešením přímo či nepřímo ovlivněno. Jedná se o území s extrémní citlivostí zdrojů podzemních vod, významnými krajinnými a přírodními hodnotami a klidovým obytným prostředím, které nejsou návrhem téměř vůbec respektovány. **IV. NĚKTERÉ POUŽITÉ ZKRATKY A POJMY A FORMULACE** Zkratky pojmy, které se mohou v připomínkách vyskytovat, popř. i v jejich kombinacích: Změna/Změna č.2/změna č. 2 URP/návrh změny/návrh změny č.2 - návrh změny č. 2 Územního rozvojového plánu ČR včetně jeho odůvodnění UO/územní opatření/návrh územního opatření - návrh územního opatření obecné povahy pro akcelerační oblast AOV 47 - Bukovec o podmínkách a zmírňujících opatřeních podle zákona o urychlení využívání obnovitelných zdrojů energie v návrhu změny č. 2 Územního rozvojového plánu ČR včetně jeho odůvodnění Dokumentace SEA/Posouzení SEA/vyhodnocení vlivů na území/SEA/posouzení - vyhodnocení vlivů návrhu změny č. 2 Územního rozvojového plánu ČR na udržitelný rozvoj území včetně jeho odůvodnění a vyhodnocení vlivů návrhu územního opatření o vymezení akcelerační oblasti AOV 47 - Bukovec v návrhu změny č. 2 územního rozvojového plánu na udržitelný rozvoj území včetně jeho odůvodnění Odůvodnění/Odůvodnění UO/Odůvodnění územního opatření/Odůvodnění Změny - odůvodnění opatření obecné povahy pro akcelerační oblast AOV 47 Bukovec Dokumentace – návrh Změny č. 2 URP ČR, návrh územního opatření obecné povahy pro akcelerační oblast AOV 47 - Bukovec a související dokumentace SEA Odůvodnění SEA – odůvodnění vyhodnocení vlivů návrhu změny č. 2 Územního rozvojového plánu ČR na udržitelný rozvoj území a odůvodnění vyhodnocení vlivů návrhu územního opatření o vymezení akcelerační oblasti AOV 47 - Bukovec v návrhu změny č. 2 územního rozvojového plánu na udržitelný rozvoj území AO/AOV/akcelerační zóna – akcelerační oblast dle změny č. 2 Územního rozvojového plánu ČR AO 47/AOV 47/AO Bukovec/AOV Bukovec – akcelerační oblast AOV 47 Bukovec URP – Územní rozvojový plán České republiky MŽP – Ministerstvo životního prostředí, KrÚ/Krajský úřad – Krajský úřad Kraje Vysočina nebo Krajský úřad Jihočeského kraje, OŽPZ – Krajský úřad Kraje Vysočina, odbor životního prostředí a zemědělství MPO – Ministerstvo průmyslu a obchodu, MMR – Ministerstvo pro místní rozvoj, VÚKOZ – Výzkumný ústav pro krajinu, AOPK – Agentura ochrany přírody a krajiny, ČSO – Česká společnost ornitologická, ČESON – Česká společnost pro ochranu netopýrů,	

Poř.č.	Připomínkové místo	Číslo jednací	Článek	AO	Připomínka	Vyhodnocení
					OZE – obnovitelné zdroje energie, VTE – vysoká větrná elektrárna, FVE – fotovoltaická elektrárna UP – územní plán, ZUR – zásady územního rozvoje, UPD – územně plánovací dokumentace, ZPF – zemědělský půdní fond, JES- jednotné environmentální stanovisko, GIS – geografický informační systém NDOP – Nálezová databáze ochrany přírody, PUPFL – pozemek určený k plnění funkcí lesa, DOSS – dotčený orgán státní správy, SOKR – Strategie ochrany krajinného rázu kraje Vysočina, O – ohrožený druh, SO – silně ohrožený druh, KO – kriticky ohrožený druh, EU nebo evropský druh – druh chráněných podle Evropských společenství, ZCHÚ – zvláště chráněné území, NKP – národní kulturní památka, VPZ - vesnická památková zóna, CHKO – chráněná krajinná oblast, ÚSES – územní systém ekologické stability, VKP – významný krajinný prvek, MA21 – Místní agenda 21 zákon o JES – zákon č. 148/2023 Sb., o jednotném environmentálním stanovisku st.z./StZ – zákon č. 283/2021 Sb., stavební zákon směrnice RED III. - Směrnice Evropského parlamentu a Rady (EU) 2023/2413 ze dne 18. října 2023, kterou se mění směrnice (EU) 2018/2001, nařízení (EU) 2018/1999 a směrnice 98/70/ES, pokud jde o podporu energie z obnovitelných zdrojů, a zrušuje směrnice Rady (EU) 2015/652 Zákon o EIA – zákon č. 100/2001 Sb., o posuzování vlivů na životní prostředí a o změně některých souvisejících zákonů (zákon o posuzování vlivů na životní prostředí) vodní zákon - zákon š. 254/2001 Sb., o vodách a o změně některých zákonů (vodní zákon) lesní zákon – zákon š. 289/1995 Sb., o lesích a o změně některých zákonů (lesní zákon) zákon o ochraně ZPF – zákon č. 334/1992 Sb., o ochraně zemědělského půdního fondu zákon o ŽP – zákon č. 17/1992 Sb., o životním prostředí správní řád – zákon č. 500/2004 Sb., správní řád ZOZE - Zákon č. 249/2025 Sb. , o urychlení využívání některých obnovitelných zdrojů energie a o změně souvisejících zákonů (zákon o urychlení využívání obnovitelných zdrojů energie), Směrnice o ptácích - Směrnice Rady č. 79/409/EHS z 2. dubna 1979 o ochraně volně žijících ptáků, Směrnice o stanovištích - Směrnice Rady č. 92/43/EHS z 21. května 1992 o ochraně přírodních stanovišť, volně žijících živočichů a planě rostoucích rostlin vyhláška č. 142/2018 Sb., - vyhláška Ministerstva životního prostředí č. 142/2018 Sb., o náležitostech posouzení vlivu záměru a koncepce na evropsky významné lokality a ptačí oblasti a o náležitostech hodnocení vlivu závažného zásahu na zájmy ochrany přírody a krajiny, Metodika MŽP – Metodika ke stanovování podmínek zmírňujících opatření v návrhu územního opatření podle zákona č. 249/2025 Sb., o urychlení využívání některých obnovitelných zdrojů energie a o změně souvisejících zákonů (zákon o urychlení využívání obnovitelných zdrojů energie) Jednotné i množné číslo sloves a zájmen se vztahuje k podateli připomínek **V. OBSAH PŘIPOMÍNEK** **<u>6.1 Rozpor s ochranou vod, hydrogeologických poměrů a vodních zdrojů</u>** **Připomínka č. 1 - 6.1.1 Nesprávně zjištěný skutkový stav – ochranná pásma vodních zdrojů, zdroje pitné vody, povrchové vody** **Připomínka č. 2 - 6.1.2 Nepřípustné odkládání posouzení vlivů na vody do navazujících řízení** **Připomínka č. 3 - 6.1.3 Absence závazných limitů pro zakládání větrných elektráren** **Připomínka č. 4 - 6.1.4 Nedostatečné geologické posouzení poddolovaných území** **Připomínka č. 5 - 6.1.5 Nedostatečné posouzení ochranných pásem vodních zdrojů a individuálních studní** **Připomínka č. 6 - 6.1.6 Rizika zásahů do puklinových kolektorů a změn proudění podzemních vod** **Připomínka č. 7 - 6.1.7 Vibrace, mechanické zatížení a hydrogeologická stabilita území** **Připomínka č. 8 - 6.1.8 Riziko kontaminace podzemních vod a havárií technických kapalin** **Připomínka č. 9 - 6.1.9 Retenční schopnost krajiny, infiltrace a kumulativní hydrologické dopady** **Připomínka č. 10 - 6.1.10 Bagatelizace vlivu stavebních zásahů, zakládání VTE a budování doprovodných staveb a komunikací** **Připomínka č. 11 - 6.1.11 Nejednoznačnost mitigační podmínky ohledně snížení terénu** **<u>6.2 Rozpor s ochranou zemědělského půdního fondu (ZPF)</u>** **Připomínka č. 12 - 6.2.1 Nedostatečné vyhodnocení a odůvodnění záborů pozemků zemědělského půdního fondu (ZPF)** **Připomínka č. 13 - 6.2.2 Riziko zhutnění půdy a poškození melioračních systémů** **Připomínka č. 14 - 6.2.3 Neproveditelnost a nepřezkoumatelnost podmínky vypínání větrných elektráren při zemědělských pracích**	

Poř.č.	Připomínkové místo	Číslo jednací	Článek	AO	Připomínka	Vyhodnocení
					Připomínka č. 15 - 6.2.4 Nevratnost záborů zemědělského půdního fondu a absence rekultivační strategie **Připomínka č. 16 - 6.2.5 Nedostatečné vyhodnocení kumulativních záborů zemědělského půdního fondu a degradace půdy v širším území** **Připomínka č. 17 - 6.2.6 Degradace zemědělské půdy** **Připomínka č. 18 - 6.2.7 Změny mikroklimatu a vysušování zemědělské krajiny** **Připomínka č. 19 - 6.2.8 Dopady na vegetaci, produktivitu půdy a vodní režim krajiny** **Připomínka č. 20 - 6.2.9 Eroze, hydrologické změny a destabilizace půdního prostředí** **6.3 Rozpor s ochranou lesa a ochranou pozemků určených k plnění funkcí lesa (PUPFL)** **Připomínka č. 21 - 6.3.1 Nedostatečné vyhodnocení záborů pozemků určených k plnění funkcí lesa (PUPFL)** **Připomínka č. 22 - 6.3.2 Nesprávné a nepřezkoumatelné hodnocení záborů a fragmentace pozemků určených k plnění funkcí lesa (PUPFL)** **Připomínka č. 23 - 6.3.3 Fragmentace lesních porostů a zásahy do významných krajinných prvků (VKP)** **Připomínka č. 24 - 6.3.4 Nevyhodnocení kumulativních dopadů souvislého pásu akceleračních oblastí na lesní ekosystémy a PUPFL** **Připomínka č. 25 - 6.3.5 Absence prokázání převahy veřejného zájmu nad ochranou lesa** **Připomínka č. 26 - 6.3.6 Nedostatečné posouzení mimoprodukčních funkcí lesa** **Připomínka č. 27 - 6.3.7 Nepřípustné odkládání ochrany lesa do navazujících řízení** **Připomínka č. 28 - 6.3.8 Rozpor s odbornými studiemi potvrzujícími negativní dopady fragmentace lesa** **Připomínka č. 29 - 6.3.9 Narušení vodního režimu lesa a zvýšení erozních procesů** **Připomínka č. 30 - 6.3.10 Ztráta uhlíkových zásob lesa a uhlíkový dluh** **Připomínka č. 31 - 6.3.11 Geotechnická stabilita a riziko eroze ve svažitých lesních územích** **Připomínka č. 32 - 6.3.12 Neslučitelnost s podmínkami krajských úřadů** **6.4 Ochrana přírody a biodiverzity** **Připomínka č. 33 - 6.4.1 Nedostatečné posouzení dopadů na soustavu Natura 2000 a evropsky významné lokality** **Připomínka č. 34 - 6.4.2 Nedostatečné biologické průzkumy a absence dlouhodobého monitoringu** **Připomínka č. 35 - 6.4.3 Nedostatečné hodnocení dopadů na chráněné druhy ptáků** **Připomínka č. 36 - 6.4.4 Migrační koridory netopýrů a nedostatečná ochrana zimovišť** **Připomínka č. 37 - 6.4.5 Mortalita netopýrů, barotrauma a lesní prostředí jako vysoce rizikový biotop"** **Připomínka č. 38 - 6.4.6 Nedostatečně prokázaná účinnost biologických mitigací** **Připomínka č. 39 - 6.4.7 Nedostatečné hodnocení mokřadů, pramenišť a vodních biotopů** **Připomínka č. 40 - 6.4.8 Fragmentace krajiny a narušení ekologické stability** **Připomínka č. 41 - 6.4.9 Absence regionálního hodnocení kumulativních biologických dopadů** **Připomínka č. 42 - 6.4.10 Světelné znečištění a narušení nočních ekosystémů** **Připomínka č. 43 - 6.4.11 Ohrožení mokřadních biotopů, bezkolencových luk a hydrologicky citlivých habitatů** **Připomínka č. 44 - 6.4.12 Fragmentace krajiny, migrační prostupnost velkých savců a dopady na savce a myslivost** **Připomínka č. 45 - 6.4.13 Rozpor s principem prevence a předběžné opatrnosti** **Připomínka č. 46 - 6.4.14 Nedostatečná skutková zjištění stavu akcelerační oblasti v rámci biologického hodnocení SEA** **Připomínka č. 47 - 6.4.15 Vadné hodnocení klima a ovzduší** **6.5 Veřejné zdraví a ochrana obyvatel** **Připomínka č. 48 - 6.5.1 Nedostatečné vyhodnocení dlouhodobých zdravotních dopadů na obyvatelstvo** **Připomínka č. 49 - 6.5.2 Nepřezkoumatelnost závěrů o „zanedbatelném vlivu" na veřejné zdraví** **Připomínka č. 50 - 6.5.3 Absence komplexního posouzení hlukové zátěže a kumulativních vlivů**	

Poř.č.	Připomínkové místo	Číslo jednací	Článek	AO	Připomínka	Vyhodnocení
					Připomínka č. 51 - 6.5.4 Nedostatečné odstupové vzdálenosti od obytné zástavby a chráněných venkovních prostor **Připomínka č. 52 - 6.5.5 Nepřípustné odložení zdravotního hodnocení do navazujících řízení** **Připomínka č. 53 - 6.5.6 Poruchy spánku, chronické obtěžování a psychosociální dopady** **Připomínka č. 54 - 6.5.7 Nízkofrekvenční hluk, vibrace, infrazvuk a amplitudová modulace** **Připomínka č. 55 - 6.5.8 Stroboskopický efekt a vizuální zátěž obyvatel** **Připomínka č. 56 - 6.5.9 Rozpor s právními předpisy a principem předběžné opatrnosti** **6.6 Krajinný ráz** **Připomínka č. 57 - 6.6.1 Vnitřní rozpornost SEA při hodnocení krajinného rázu** **Připomínka č. 58 - 6.6.2 Rozpor s koncepční ochranou krajinného rázu Jihočeského kraje** **Připomínka č. 59 - 6.6.3 Rozpor se Strategií ochrany krajinného rázu Kraje Vysočina (SOKR)** **Připomínka č. 60 - 6.6.4 Ochrana harmonického měřítka krajiny a krajinných horizontů** **Připomínka č. 61 - 6.6.5 Industrializace krajiny a vznik technické dominanty nadregionálního významu** **Připomínka č. 62 - 6.6.6 Nedostatečné vyhodnocení kumulativních vizuálních dopadů** **Připomínka č. 63 - 6.6.7 Narušení kulturní krajiny, historických dominant a pohledových vazeb** **Připomínka č. 64 - 6.6.8 Zásah do duchovní krajiny Mostkovy kapličky** **Připomínka č. 65 - 6.6.9 Nedostatečné hodnocení archeologických a kulturně-historických lokalit** **Připomínka č. 66 - 6.6.10 Absence objektivního hodnocení vizuální dominance a viditelnosti** **Připomínka č. 67 - 6.6.11 Světelné znečištění a ztráta noční krajiny** **Připomínka č. 68 - 6.6.12 Zásah do rekreační a estetické funkce krajiny** **Připomínka č. 69 - 6.6.13 Absence transparentní metodiky hodnocení krajinného rázu** **6.7 Bezpečnost, letectví, obrana státu a integrovaný záchranný systém** **Připomínka č. 70 - 6.7.1 Nedostatečné posouzení vlivů na radarové systémy a bezpečnost leteckého provozu** **Připomínka č. 71 - 6.7.2 Nedostatečné posouzení dopadů na obranu státu a vojenské zájmy** **Připomínka č. 72 - 6.7.3 Nedostatečné vyhodnocení rizik pro integrovaný záchranný systém** **Připomínka č. 73 - 6.7.4 Absence hodnocení havarijních scénářů a krizové připravenosti** **Připomínka č. 74 - 6.7.5 Rizika havárií větrných elektráren a ohrožení obyvatelstva** **Připomínka č. 75 - 6.7.6 Rizika havárií a kontaminace půdy a vod** **Připomínka č. 76 - 6.7.7 Absence komplexního krizového a havarijního modelování** **Připomínka č. 77 - 6.7.8 Nepřípustné odkládání bezpečnostních rizik do navazujících řízení** **Připomínka č. 78 - 6.7.9 Nepřipravenost systému požární ochrany na havárie větrných elektráren** **Připomínka č. 79 - 6.7.10 Nedostatečné posouzení rizika námrazy na lopatkách větrných elektráren a odhazování ledových fragmentů** **Připomínka č. 80 - 6.7.11 Ohrožení bezpečnosti sportovních létajících zařízení** **6.8 Hmotné statky** **Připomínka č. 81 - 6.8.1 Pokles hodnoty nemovitostí a omezení pokojného užívání majetku** **Připomínka č. 82 - 6.8.2 Nepřímé omezení vlastnického práva a zásah do kvality bydlení** **Připomínka č. 83 - 6.8.3 Rekreační hodnota krajiny a ekonomické dopady na území** **Připomínka č. 84 - 6.8.4 Poškození místní infrastruktury a dopady stavební fáze** **Připomínka č. 85 - 6.8.5 Omezení budoucího rozvoje obcí a blokace území** **Připomínka č. 86 - 6.8.6 Ekonomické oslabení obcí a ztráta vyjednávací pozice samospráv** **6.9 Nedostatečné vyhodnocení environmentálních dopadů a připojení k přenosové soustavě** **Připomínka č. 87 - 6.9.1 Nedostatečné vyhodnocení environmentálních dopadů stavební fáze a souvisejících zásahů do území** **Připomínka č. 88 - 6.9.2 Nedostatečné vyhodnocení odpadů, materiálových toků a provozních environmentálních rizik** **Připomínka č. 89 - 6.9.3 Nedostatečné vyhodnocení ukončení životnosti a likvidace zařízení** **Připomínka č. 90 - 6.9.4 Nevratné zásahy do podloží, absence strategie obnovy území a nedostatečné vyhodnocení dlouhodobých dopadů životního cyklu** **Připomínka č. 91 - 6.9.5 Nedostatečné vyhodnocení možností připojení větrných elektráren do elektrizační soustavy a souvisejících zásahů do území**	

					6.10 Rozpor návrhu územního opatření o vymezení AOV47 Bukovec s územními plány obcí **Připomínka č. 92 - 6.10.1 Rozpor s územním plánem obce Bořetín** **Připomínka č. 93 - 6.10.2 Rozpor s územním plánem obce Drunče** **Připomínka č. 94 - 6.10.3 Rozpor s územním plánem obce Psárov** **Připomínka č. 95 - 6.10.4 Rozpor s územním plánem obce Březina** **Připomínka č. 96 - 6.10.5 Rozpor s územním plánem obce Hojovice** **Připomínka č. 97 - 6.10.6 Rozpor s územním plánem obce Mnich** **Připomínka č. 98 - 6.10.7 Rozpor s územním plánem obce Černovice** **Připomínka č. 99 - 6.10.8 Nevyhodnocené dopady akceleračních oblastí na územní plánování a výkon samosprávy, absence metodiky** **7.1 Absence řádného hodnocení kumulativních a synergických vlivů** **Připomínka č. 100 - 7.1.1 Absence komplexního regionálního hodnocení kumulativních a synergických vlivů** **Připomínka č. 101 - 7.1.2 Kumulativní hlukové zatížení, vibrace a synergické působení více větrných parků** **Připomínka č. 102 - 7.1.3 Kumulativní vizuální dopady, světelné efekty a industrializace krajiny** **Připomínka č. 103 - 7.1.4 Kumulativní psychosociální dopady a omezení rozvoje obcí** **Připomínka č. 104 - 7.1.5 Kumulativní ekologické dopady, fragmentace krajiny a migrační bariéry** **7.2 Nepřípustné odkládání a přenášení posouzení vlivů do navazujících fází rozhodování** **Připomínka č. 105 - 7.2.1 Nepřípustné odkládání podstatných vlivů do navazujících řízení** **Připomínka č. 106 - 7.2.2 Rozpor s principem prevence a účelem strategického posuzování vlivů na životní prostředí** **Připomínka č. 107 - 7.2.3 Nepřípustné přenášení kumulativních a synergických vlivů do individuálních EIA** **Připomínka č. 108 - 7.2.4 Omezení účinné participace veřejnosti a dotčených obcí** **7.3 Nepřezkoumatelnost Dokumentace SEA i návrhu územního opatření** **Připomínka č. 109 - 7.3.1 Nepřezkoumatelnost z důvodu vysoké míry modelovosti a neurčitosti záměru** **Připomínka č. 110 - 7.3.2 Nejistota modelových scénářů a absence preventivního přístupu** **Připomínka č. 111 - 7.3.3 Nepřezkoumatelnost kumulativních a synergických vlivů při neznámých parametrech budoucí výstavby** **Připomínka č. 112 - 7.3.4 Neurčitost technických parametrů a nemožnost objektivního posouzení vlivů na krajinu a veřejné zdraví** **Připomínka č. 113 - 7.3.5 Absence modelu výstavby VTE** **7.4 Nedostatečnost podmínek a zmírňujících opatření** **Připomínka č. 114 - 7.4.1 Nedostatečně konkrétní a nevynutitelné zmírňující opatření** **Připomínka č. 115 - 7.4.2 Absence metodiky hodnocení účinnosti mitigací a nepřezkoumatelnost bodového systému** **Připomínka č. 116 - 7.4.3 Nedostatečně prokázaná účinnost opatření pro ochranu biodiverzity** **Připomínka č. 117 - 7.4.4 Nedostatečnost monitoringu a absence adaptivního managementu** **7.5 Vnitřní rozpory v hodnocení kumulativních a synergických vlivů a nedostatečnost monitoringu** **Připomínka č. 118 - 7.5.1 Vnitřní rozpor mezi identifikovanými riziky a závěrem o přijatelnosti** **Připomínka č. 119 - 7.5.2 Nedostatečné hodnocení kumulativních a synergických vlivů** **Připomínka č. 120 - 7.5.3 Absence hodnocení dlouhodobého vývoje území** **Připomínka č. 121 - 7.5.4 Nedostatečnost monitoringu a nepřípustné přenášení nejistot do budoucna** **7.6 Absence variantního řešení a minimalizace konfliktů v území** **Připomínka č. 122 - 7.6.1 Absence skutečného variantního řešení** **Připomínka č. 123 - 7.6.2 Rozpor s principem minimalizace územních konfliktů** **Připomínka č. 124 - 7.6.3 Nedostatečné prostorové a koncepční porovnání variant** **Připomínka č. 125 - 7.6.4 Absence transparentního prostorového hodnocení konfliktnosti území** **Připomínka č. 126 - 7.6.5 Nedostatečné odůvodnění výběru AOV47 – Bukovec**	

					7.7 Rozpor dokumentace SEA a návrhu územního opatření s odbornými podklady krajů v oblasti územního plánování **Připomínka č. 127 - 7.7.1 Rozpor se ZUR Jihočeského kraje a souvisejícími dokumenty** **Připomínka č. 128 - 7.7.2 Rozpor s platným usnesením zastupitelstva kraje Vysočina** **Připomínka č. 129 - 7.7.3 Rozpor se Strategií ochrany krajinného rázu kraje Vysočina a její revizi z roku 2024** **Připomínka č. 130 - 7.7.4 Nerovný a netransparentní přístup při zohlednění územně plánovacích podkladů krajů** **7.8 Netransparentní a nepřezkoumatelná klasifikace dokumentace SEA v návrhu územního opatření** **Připomínka č. 131 - 7.8.1 Absence konkrétní metodiky klasifikace SEA, přičemž hodnocení je proto nepřezkoumatelné, netransparentní a neumožňuje ověřit, zda byly jednotlivé vlivy vyhodnoceny objektivně, konzistentně a reprodukovatelně.** **Připomínka č. 132 - 7.8.2 Neobjektivita hodnocení SEA** **Připomínka č. 133 - 7.8.3 Rozpor s metodikou a závaznými požadavky na vyhodnocení SEA** **Připomínka č. 134 - 7.9 Absence dostatečných podkladů k hodnocení SEA** **7.10 Rozpor koncepce Změny č. 2 URP a návrhu územního opatření o vymezení AOV 47 Bukovce včetně související dokumentace s politikou krajů v oblasti OZE a reálným stavem rozvoje OZE v krajích. Rozpor s politikou státu v oblasti OZE** **Připomínka č. 135 - 7.10.1 Rozpor s politikou kraje Vysočina a stavem rozvoje OZE v Kraji Vysočina** **Připomínka č. 136 - 7.10.2 Rozpor s politikou Jihočeského kraje a stavem rozvoje OZE v Jihočeském kraji** **Připomínka č. 137 - 7.10.3 Rozpor s energetickou politikou a strategií ČR** **Připomínka č. 138 - 7.11. Neúplné publikované informace pořizovatelem Změny č. 2 URP ČR** **Připomínka č. 139 - 7.12. Provedení průzkumů neautorizovanými osobami** **8.1 Koncepčně chybný nástroj územního plánování ve formě změny Územního rozvojového plánu ČR** **Připomínka č. 140 - 8.1.1 Nedostatečné posouzení SEA a koncepčně chybný nástroj územního plánování ve formě změny Územního rozvojového plánu převážně vylučuje EIA** **Připomínka č. 141 - 8.1.2 Rozpor s metodikou Ministerstva životního prostředí i zákonem o urychlení využívání obnovitelných zdrojů energie** **Připomínka č. 142 - 8.1.3 Územní opatření jsou koncipována tak, že plošně a předem deklarují přípustnost rozsáhlých energetických staveb v území** **8.2 Nedostatečné odůvodnění výběru lokality a rozpor s deklarovanými kritérii** **Připomínka č. 143 - 8.2.1 Rozpor návrhu akceleračních oblastí se zadáním Změny č. 2 ÚRP, zákonem č. 249/2025 Sb. a cíli směrnice RED III** **Připomínka č. 144 - 8.2.2 Nedostatečné odůvodnění výběru lokality a absence transparentního multikriteriálního hodnocení** **Připomínka č. 145 - 8.2.3 Rozpor s principem „least-conflict siting" a nedostatečné zohlednění sociální přijatelnosti** **Připomínka č. 146 - 8.2.4 Nedostatečné vyhodnocení kumulativních krajinných a vizuálních vlivů** **Připomínka č. 147 - 8.2.5 Nedostatečné zohlednění biodiverzity a environmentálních konfliktů při výběru lokalit** **Připomínka č. 148 - 8.2.6 Nejednoznačnost zadání i odůvodnění vymezení jednotlivých oblastí, resp. nevymezení oblastí splňujících kritéria nastavená v zadání, absence kritérií.** **Připomínka č. 149 - 8.2.7 Naplňování cílů v oblasti obnovitelných zdrojů energie musí vycházet z reálného investičního potenciálu území.** **Připomínka č. 150 - 8.2.8 Neefektivita vymezení akcelerační oblasti Bukovec** **Připomínka č. 151 - 8.2.9 Nerovný přístup k vynětí některých akceleračních oblastí z návrhu Změny č. 2 URP** **8.3 Rozpor s Územním rozvojovým plánem České republiky, principem minimalizace dopadů a neprokázání veřejného zájmu** **Připomínka č. 152 - 8.3.1 Rozpor s deklarovanými principy Územního rozvojového plánu České republiky**	

Poř.č.	Připomínkové místo	Číslo jednací	Článek	AO	Připomínka	Vyhodnocení
					Připomínka č. 153 - 8.3.2 Neprokázání proporcionality a převažujícího veřejného zájmu **Připomínka č. 154 - 8.3.3 Rozpor s deklarovanými klimatickými a environmentálními přínosy** **Připomínka č. 155 - 8.3.4 Vnitřní rozpory mezi deklarovanými cíli ÚRP a konkrétním vymezením AOV47** **<u>8.4 Nepřiměřenost zásahu a neprokázání převahy veřejného zájmu</u>** **Připomínka č. 156 - 8.4.1 Absence objektivního testu proporcionality** **Připomínka č. 157 - 8.4.2 Nepřiměřenost zásahu do krajiny a životního prostředí** **Připomínka č. 158 - 8.4.3 Nepřiměřenost zásahu do kvality života a obytného prostředí** **Připomínka č. 159 - 8.4.4 Nepřiměřenost zásahu do vlastnických práv a pokojného užívání majetku** **Připomínka č. 160 - 8.4.5 Nepřiměřenost zásahu při existenci méně konfliktních alternativ** **Připomínka č. 161 - 8.4.6 Neprokázání převažujícího veřejného zájmu** **Připomínka č. 162 - 9.1 Rozpor se zákonem č. 249/2025 Sb., o urychlení využívání obnovitelných zdrojů energie** **Připomínka č. 163 - 9.2 Rozpor se zákonem č. 100/2001 Sb., o posuzování vlivů na životní prostředí** **Připomínka č. 164 - 9.3 Rozpor se zákonem č. 114/1992 Sb., o ochraně přírody a krajiny** **Připomínka č. 165 - 9.4 Rozpor se zákonem č. 254/2001 Sb., o vodách a o změně některých zákonů (vodní zákon)** **Připomínka č. 166 - 9.5 Rozpor se zákonem č. 334/1992 Sb., o ochraně zemědělského půdního fondu** **Připomínka č. 167 - 9.6 Rozpor se zákonem č. 289/1995 Sb., o lesích a o změně a doplnění některých zákonů (lesní zákon)** **Připomínka č. 168 - 9.7 Rozpor se zákonem č. 258/2000 Sb., o ochraně veřejného zdraví** **Připomínka č. 169 - 9.8 Rozpor se zákonem č. 500/2004 Sb., správní řád** **Připomínka č. 170 - 9.9 Rozpor s principem předběžné opatrnosti** **Připomínka č. 171 - 9.10 Rozpor s principem legitimního očekávání** **Připomínka č. 172 - 9.11. Judikatura Nejvyššího správního soudu ČR** **Připomínka č. 173 - 10.1 Rozpor se směrnicí Evropského parlamentu a Rady 2001/42/ES o posuzování vlivů některých plánů a programů na životní prostředí** **Připomínka č. 174 - 10.2 Rozpor se směrnicí Rady 92/43/EHS o ochraně přírodních stanovišť, volně žijících živočichů a planě rostoucích rostlin (tzv. směrnice o stanovištích)** **Připomínka č. 175 - 10.3 Rozpor se směrnicí Evropského parlamentu a Rady 2011/92/EU o posuzování vlivů některých veřejných a soukromých záměrů na životní prostředí (EIA)** **Připomínka č. 176 - 10.4 Rozpor se směrnicí Evropského parlamentu a Rady (EU) 2023/2413 (RED III)** **Připomínka č. 177 - 10.5 Rozpor s Aarhuskou úmluvou (Úmluva o přístupu k informacím, účasti veřejnosti na rozhodování a přístupu k právní ochraně v záležitostech životního prostředí Sdělení č. 124/2004 Sb. m. s.)** **Připomínka č. 178 - 10.6 Rozpor s Evropskou úmluvou o krajině (European Landscape Convention, ETS No. 176)** **<u>11.1. Porušení rovnosti před zákonem</u>** **Připomínka č. 179 - 11.1.1 Porušení rovnosti před zákonem dle čl. 3 odst. 1 Listiny základních práv a svobod** **Připomínka č. 180 - 11.1.2 Porušení čl. 4 odst. 3, 4 Ústavy České republiky** **Připomínka č. 181 - 11.2 Porušení čl. 7 Ústavy České republiky** **Připomínka č. 182 - 11.3 Porušení čl. 6, odst. 1 Ústavy České republiky** **Připomínka č. 183 - 11.4 Porušení čl. 11, odst. 1 Ústavy České republiky** **Připomínka č. 184 - 11.5 Porušení čl. 11, odst. 3 Ústavy České republiky** **Připomínka č. 185 - 11.6 Porušení čl. 12, odst. 1, věta první Ústavy České republiky** **Připomínka č. 186 - 11.7. Porušení čl. 10 Ústavy České republiky** **Připomínka č. 187 - 12.1 Nevhodné použití Změny č.2 Územního rozvojového plánu ČR jako nástroje k dosažení deklarovaného účelu** **Připomínka č. 188 - 12.2 Z odůvodnění návrhu Změny č. 2 Územního rozvojového plánu ČR nevyplývá, proč je nutné do práva na samosprávu zasáhnout.**	

Poř.č.	Připomínkové místo	Číslo jednací	Článek	AO	Připomínka	Vyhodnocení
					Připomínka č. 189 - 12.3 Utajení procesu tvorby návrhu Změny č. 2 Územního rozvojového plánu ČR a protiprávní délka lhůty k vyjádření a nepřípustné omezení účinné participace veřejnosti a obcí **Připomínka č. 190 - 12.4 Jiné varianty řešení účelu Změny č. URP a s tím související nepřiměřenost zásahu do práva na samosprávu a zvoleného postupu vzhledem k platné legislativě** **Připomínka č. 191 - 12.5 Rozpor s právem EU a se ZOZE a s tím související nepřiměřenost zásahu do práva na samosprávu a zvoleného postupu vzhledem k platné legislativě** **<u>12.6. Nesouhlas dotčených obcí a veřejnosti, místní referendum a hromadná petice</u>** **Připomínka č. 192 - 12.6.1 Jednotný nesouhlas samospráv v akcelerační oblasti č. 47 Bukovec** **Připomínka č. 193 - 12.6.2 Nesouhlas veřejnosti a hromadná petice** **Připomínka č. 194 - 12.7 Nesouhlas krajů, krajských úřadů a Senátu Parlamentu České republiky s vymezováním akceleračních oblastí** **Připomínka č. 195 - 12.8 Sociální polarizace venkovských komunit a narušení komunitní soudržnosti a absence hodnocení sociální přijatelnosti a společenské akceptace návrhu** **Připomínka č. 196 - 12.9 Nepřiměřenost zásahu do práva obcí na samosprávu** **VI. PŘIPOMÍNKY K NEDOSTATKŮM V DOKUMENTACI SEA, NÁVRHU ÚZEMNÍHO OPATŘENÍ O VYMEZENÍ AOV Č. 47 BUKOVEC, NÁVRHU ZMĚNY Č. 2 URP ČR A JEJICH ODŮVODNĚNÍ OHLEDNĚ KONKRÉTNÍCH SLOŽEK ŽIVOTNÍHO PROSTŘEDÍ A DALŠÍCH KONKRÉTNÍCH VLIVŮ** **<u>6.1 Rozpor s ochranou vod, hydrogeologických poměrů a vodních zdrojů</u>** **<u>6.1.1 Nesprávně zjištěný skutkový stav – ochranná pásma vodních zdrojů, zdroje pitné vody, povrchové vody</u>** Citace SEA: *AO protéká Brusník a Hojovický potok.* *AO je vymezena mimo záplavová území a mimo plochy povrchových vod a nevede ke zhoršení odtokových poměrů v území. Nenacházejí se zde ochranná pásma vodních zdrojů. Vlivy na povrchové a podzemní vody mohou nastat jen v době výstavby vlivem havárie vozidel nebo stavebních mechanismů (vliv je statisticky nepravděpodobný), při provozu může potenciálně nastat únik mazadel a trafoolejů – zanedbatelný vliv. Toto bude řešeno v navazujícím řízení zpracováním havarijních plánů, zajištěním sanačních prostředků.* *Podmínky a zmírňující opatření ÚO: Stanovena podmínka na ochranu mokřadů, pramenišť, vodních ploch a toků vyjma nezbytných křížení liniové dopravní a technické infrastruktury s vodním tokem.* *Opatření SEA: Navržené podmínky a zmírňující opatření ÚO řešeny dostatečně, bez dalšího návrhu dle SEA.* *Bodově ohodnocený vliv 0* Na základě tohoto tvrzení dokumentace dochází k závěru, že vlivy na podzemní a povrchové vody budou nulové nebo pouze zanedbatelné. Tento závěr a bodové hodnocení jsou ve značném rozporu se skutečným stavem území: a) V území akcelerační oblasti AOV47 se nacházejí evidovaná ochranná pásma vodních zdrojů konkrétně ochranné pásmo evidenčního čísla 00299703 – Drunče, Březina (a i přímo tento chráněný vrt S01) a ochranné pásmo evidenčního čísla 00323810 – Hojovice (studna S), **jejichž podmínky vylučují výstavbu uvažovaného typu staveb** b) dále a v blízkosti hranice AOV Bukovec 47 ochranné pásmo podzemního zdroje vody Vlkosovice č. 00250510 (jímací zářezy), a podzemního zdroje vody Dobešov č. 00196610, která jsou všechna vedena ve státní databázi ochranných pásem vodních zdrojů na portálu voda.gov.cz	

Poř.č.	Připomínkové místo	Číslo jednací	Článek	AO	Připomínka	Vyhodnocení
					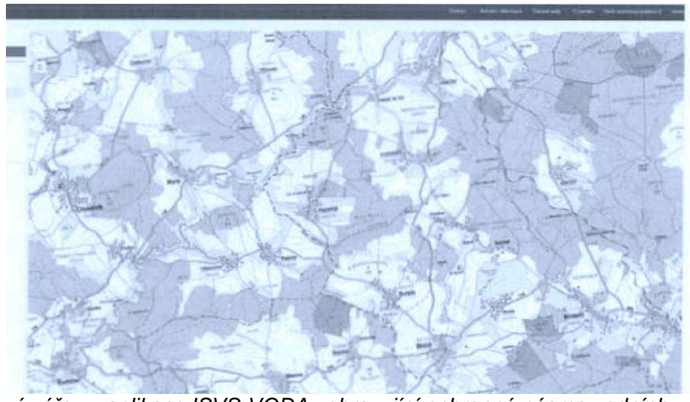 *Obr.: Mapový výřez z aplikace ISVS-VODA zobrazující ochranná pásma vodních zdrojů v oblasti AOV47 Bukovec* b) Současně nejsou zohledněny další využívané zdroje pitné vody v Psárově (zdroj pitné vody pro obyvatelstvo uvedený i v nákresu AOV 47) a Bořetíně (zejména stávající obecní vrt o hloubce 50m a vodojem, oboje ve vzdálenosti do 300m od hranice AOV47, dtto plánovaný obecní vrt a přívod k vodojemu) ani závislost obyvatel na individuálních studních. c) Dále se nachází v území dalších asi 10 bezejmenných toků, nejenom výše dva pojmenované potoky, viz příslušné mapy vodni-nadrze-mapa | ISVS Voda d) Dále se v území nachází nejméně 4 vodní nádrže, je jednoduše patrno na mapy.com. e) Dále se přímo v AOV nebo v okolí nachází řada prameniš a mokřadů, viz např. mapy.com. Např. v k.ú. Drunče se nachází cenné rašelinné mokřady a další biotopy. 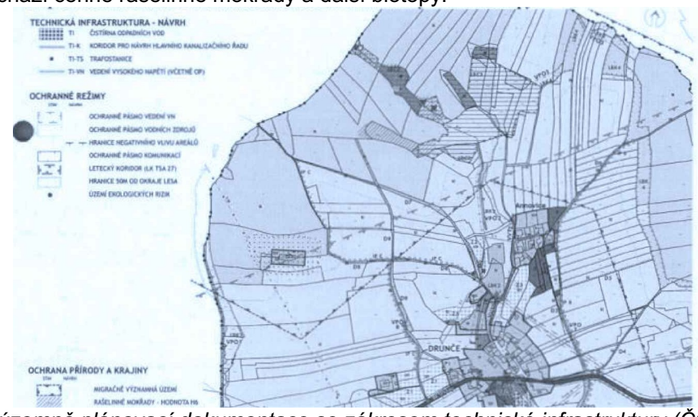 *Obr.: Výřez územně plánovací dokumentace se zákresem technické infrastruktury (ČOV, kanalizace, trafostanice, vedení VN), ochranných režimů a ochrany přírody a krajiny v okolí obce Drunče* Nezohlednění těchto ochranných pásem, zdrojů pitné vody, povrchových toků, povrchových vod, prameniš a mokřadů znamená, že dokumentace nepracuje s reálnými limity území a podhodnocuje rizika pro podzemní i povrchové vody a vodní zdroje. Takový postup je v rozporu s § 3 zákona č. 500/2004 Sb., správní řád, který ukládá správním orgánům povinnost zjistit skutečný stav věci, o němž nejsou důvodné pochybnosti. Současně je návrh v rozporu se zákonem č. 254/2001 Sb., o vodách a o změně některých zákonů (vodní zákon), který stanoví povinnost chránit podzemní vody, vodní zdroje a jejich ochranná pásma. Dokumentace SEA je proto v této části nepřezkoumatelná, protože vychází z nesprávného skutkového stavu a neobsahuje správné vyhodnocení limitů území.	

Poř.č.	Připomínkové místo	Číslo jednací	Článek	AO	Připomínka	Vyhodnocení
					Návrh řešení: Požaduji opravu skutkového stavu v dokumentaci SEA, doplnění ochranných pásem vodních zdrojů do všech podkladů a nové vyhodnocení vlivů na podzemní vody a vodní zdroje. Pokud nebude možné uvedené nedostatky objektivně a přezkoumatelně odstranit, požaduji vypuštění akcelerační oblasti AOV47 – Bukovec a souvisejícího územního opatření z návrhu Změny č. 2 Územního rozvojového plánu ČR. Zdroje: MINISTERSTVO ZEMĚDĚLSTVÍ ČR. Ochranná pásma vodních zdrojů – mapová aplikace [online]. Dostupné z: https://voda.gov.cz/?page=ochranna-pasma-mapa. [cit. 18. 5. 2026]. ČESKÁ REPUBLIKA. Zákon č. 500/2004 Sb., správní řád [online]. Dostupné z: https://www.zakonyprolidi.cz/cs/2004-500. [cit. 18. 5. 2026]. ČESKÁ REPUBLIKA. Zákon č. 254/2001 Sb., o vodách a o změně některých zákonů (vodní zákon) [online]. Dostupné z: https://www.zakonyprolidi.cz/cs/2001-254. [cit. 18. 5. 2026]. **6.1.2 Nepřípustné odkládání posouzení vlivů na vody do navazujících řízení** Dokumentace SEA **neobsahuje vlastní posouzení rizik kontaminace** podzemních vod, havárií ani možných dopadů provozu větrných elektráren na vodní režim území. Posouzení těchto vlivů je odkládáno do budoucích navazujících řízení prostřednictvím havarijních plánů, budoucích technických opatření a dalších podmínek, které mají být řešeny až ve fázi konkrétních záměrů. Dokumentace současně **neobsahuje konkrétní vyhodnocení rizik úniků** technických kapalin, rozsahu možného zasažení podzemních vod ani vyhodnocení dopadů na individuální studny a lokální zdroje pitné vody. **Takový postup neumožňuje objektivně posoudit, zda je navržená akcelerační oblast z hlediska ochrany vodních zdrojů a hydrogeologických poměrů vůbec přípustná již na úrovni SEA.** Takový postup je v rozporu se zákonem č. 100/2001 Sb., o posuzování vlivů na životní prostředí, který vyžaduje vyhodnocení podstatných vlivů návrhu již na úrovni koncepce. Současně je návrh v rozporu s principem prevence a principem předběžné opatrnosti, které vyžadují, aby možná rizika pro životní prostředí byla posouzena před přijetím rozhodnutí, nikoliv až v navazujících řízeních. Dokumentace SEA je proto v této části nepřezkoumatelná, protože zásadní posouzení vlivů na vody a vodní zdroje nepřípustně přesouvá do budoucích fází přípravy záměru. Návrh řešení: Požaduji doplnění SEA o konkrétní vyhodnocení rizik kontaminace podzemních vod, havárií technických kapalin, dopadů na individuální studny a lokální zdroje pitné vody a o úplné posouzení vlivů na vodní režim území již na úrovni této koncepce. Pokud nebude možné uvedené nedostatky objektivně a přezkoumatelně odstranit, požaduji vypuštění akcelerační oblasti AOV47 – Bukovec a souvisejícího územního opatření z návrhu Změny č. 2 Územního rozvojového plánu ČR. Zdroje: ČESKÁ REPUBLIKA. Zákon č. 100/2001 Sb., o posuzování vlivů na životní prostředí a o změně některých souvisejících zákonů (zákon o posuzování vlivů na životní prostředí) [online]. Dostupné z: https://www.zakonyprolidi.cz/cs/2001-100. [cit. 18. 5. 2026]. **6.1.3 Absence závazných limitů pro zakládání větrných elektráren** Dokumentace SEA ani návrh územního opatření nestanovují konkrétní a závazné limity pro zakládání větrných elektráren z hlediska ochrany podzemních vod a hydrogeologických poměrů území. Územní opatření stanovuje pouze obecný odstup 8 m od vodních toků a neobsahuje žádné specifické hydrogeologické limity pro hlubinné zakládání větrných elektráren. Dokumentace neobsahuje minimální vzdálenosti základových konstrukcí od vodních zdrojů, individuálních studní ani ochranných pásem vodních zdrojů. Současně nejsou stanovena zákazová pásma pro hlubinné zakládání v hydrogeologicky citlivých lokalitách ani podmínky pro omezení zásahů do puklinového horninového prostředí. **Podmínky realizace záměru jsou formulovány pouze obecně a neurčitě, bez konkrétních hydrogeologických omezení a bez vyhodnocení rozsahu možných zásahů do podzemních vodních systémů.** V důsledku toho není možné objektivně posoudit, zda navržené podmínky dostatečně chrání vodní zdroje a hydrogeologickou stabilitu území.	

Poř.č.	Připomínkové místo	Číslo jednací	Článek	AO	Připomínka	Vyhodnocení
					Takový postup je v rozporu s požadavky na přezkoumatelnost opatření obecné povahy podle § 172 zákona č. 500/2004 Sb., správní řád, protože návrh nestanovuje dostatečně určité a konkrétní podmínky ochrany vodních zdrojů a hydrogeologických poměrů. Současně je návrh v rozporu se zákonem č. 254/2001 Sb., vodní zákon, který ukládá povinnost chránit podzemní vody a předcházet jejich ohrožení. Dokumentace SEA je proto v této části nepřezkoumatelná a neumožňuje ověřit, zda navržené řešení poskytuje dostatečnou ochranu vodních zdrojů a hydrogeologické stability území. Návrh řešení: Požaduji doplnění konkrétních a závazných limitů pro zakládání větrných elektráren, zejména stanovení minimálních vzdáleností od vodních zdrojů a individuálních studní, vymezení zákazových pásem v hydrogeologicky citlivých lokalitách a stanovení podmínek pro ochranu puklinových kolektorů a podzemních vod. Pokud nebude možné uvedené nedostatky objektivně a přezkoumatelně odstranit, požaduji vypuštění akcelerační oblasti AOV47 – Bukovec a souvisejícího územního opatření z návrhu Změny č. 2 Územního rozvojového plánu ČR. Zdroje: ČESKÁ REPUBLIKA. Zákon č. 500/2004 Sb., správní řád [online]. Dostupné z: https://www.zakonyprolidi.cz/cs/2004-500. [cit. 18. 5. 2026]. ČESKÁ REPUBLIKA. Zákon č. 254/2001 Sb., o vodách a o změně některých zákonů (vodní zákon) [online]. Dostupné z: https://www.zakonyprolidi.cz/cs/2001-254. [cit. 18. 5. 2026]. **6.1.4 Nedostatečné geologické posouzení poddolovaných území** Dokumentace SEA neobsahuje dostatečné geologické a hydrogeologické posouzení poddolovaných území a souvisejících geologických rizik v akcelerační oblasti AOV47 – Bukovec. Dokumentace sice zmiňuje existenci dvou poddolovaných území v katastrálním území Hojovice, neobsahuje však jejich konkrétní geologické ani hydrogeologické vyhodnocení, posouzení stability podloží ani vyhodnocení dopadů zakládání větrných elektráren na tato území. Současně dokumentace neobsahuje odborné posouzení možných dopadů stavebních zásahů na stabilitu horninového prostředí ani vyhodnocení souvisejících hydrogeologických rizik. V důsledku absence geologického a hydrogeologického posouzení nelze objektivně ověřit, zda realizace větrných elektráren nepovede k nepřiměřeným zásahům do stability podloží a hydrogeologických poměrů území. Odůvodnění Změny č. 2 ÚRP uvádí, že dotčení poddolovaných území bude kompenzováno v rámci souběžně zpracovaného územního opatření. Samotné územní opatření však žádná konkrétní geologická, hydrogeologická ani technická kompenzační opatření pro poddolovaná území nestanovuje a dokumentace současně neobsahuje odborné geologické posouzení těchto rizik. Dokumentace je proto vnitřně rozporná a nepřezkoumatelná. Takový postup je v rozporu s § 3 zákona č. 500/2004 Sb., správní řád, protože skutkový stav území nebyl zjištěn v rozsahu nezbytném pro posouzení možných geologických a hydrogeologických rizik. Současně je dokumentace v rozporu s požadavky na přezkoumatelnost opatření obecné povahy podle § 172 zákona č. 500/2004 Sb., správní řád, protože neobsahuje dostatečné odborné podklady pro posouzení vhodnosti území pro zakládání větrných elektráren. Návrh řešení: Požaduji doplnění geologického průzkumu území, vyhodnocení rozsahu poddolovaných oblastí, posouzení stability podloží a odborné vyhodnocení možných hydrogeologických dopadů zakládání větrných elektráren. Pokud nebude možné uvedené nedostatky objektivně a přezkoumatelně odstranit, požaduji vypuštění akcelerační oblasti AOV47 – Bukovec a souvisejícího územního opatření z návrhu Změny č. 2 Územního rozvojového plánu ČR. Zdroje: ČESKÁ REPUBLIKA. Zákon č. 500/2004 Sb., správní řád [online]. Dostupné z: https://www.zakonyprolidi.cz/cs/2004-500. [cit. 18. 5. 2026]. **6.1.5 Nedostatečné posouzení ochranných pásem vodních zdrojů a individuálních studní** Návrh AOV47 – Bukovec je v rozporu s principem prevence a ochrany vodních zdrojů podle zákona č. 254/2001 Sb., vodní zákon, neboť dokumentace SEA neobsahuje dostatečné hydrogeologické	

Poř.č.	Připomínkové místo	Číslo jednací	Článek	AO	Připomínka	Vyhodnocení
					posouzení dopadů na individuální studny, mělké zdroje podzemní vody a ochranná pásma vodních zdrojů. Dokumentace SEA neobsahuje použitelný hydrogeologický průzkum ani modelování proudění podzemních vod ve vztahu k individuálním studnám a lokálním zdrojům pitné vody. Území je přitom charakteristické výskytem mělkých puklinových akviferů, které jsou mimořádně citlivé na zásahy do horninového prostředí. Studie Shapiro a Falcone (2022) potvrzuje, že mělké puklinové akvifery a individuální venkovské zdroje vody vykazují vysokou zranitelnost vůči lokálním změnám infiltrace, proudění podzemních vod a kontaminaci. Studie Lee et al. (2020) dále potvrzuje vysokou citlivost individuálních studní na lokální hydrogeologické podmínky, infiltrační procesy a změny kvality podzemních vod. Výzkum Al-Muqdadi a Merkel (2012) současně upozorňuje, že proudění podzemních vod v puklinových systémech je soustředěno pouze do omezeného počtu hydraulicky aktivních zón, které mohou být citlivé i na lokální stavební zásahy. Studie Kozar et al. (2025) dále potvrzuje, že hydrogeologické poměry puklinových akviferů jsou velmi citlivé na mechanické zásahy a změny napětí v horninovém prostředí. Dokumentace SEA současně neobsahuje vyhodnocení možných dopadů na vydatnost individuálních studní ani posouzení rizik pro lokální zdroje pitné vody. V této části je proto dokumentace nepřezkoumatelná, protože neumožňuje objektivně vyhodnotit možné dopady návrhu na hydrogeologickou stabilitu území a zásobování obyvatel pitnou vodou. Návrh řešení: Požaduji doplnění použitelného hydrogeologického průzkumu, modelování proudění podzemních vod, vyhodnocení dopadů na individuální studny a ochranná pásma vodních zdrojů, posouzení rizik změn vydatnosti a kvality podzemních vod a doplnění kumulativního hodnocení hydrogeologických dopadů celé akcelerační oblasti. Pokud nebude možné uvedené nedostatky objektivně a přezkoumatelně odstranit, požaduji vypuštění akcelerační oblasti AOV47 – Bukovec a souvisejícího územního opatření z návrhu Změny č. 2 Územního rozvojového plánu ČR. Zdroje: SHAPIRO, A. M. a FALCONE, J. A. Mapping Areas of Groundwater Susceptible to Transient Contamination Events from Rapid Infiltration into Shallow Fractured-Rock Aquifers [online]. USGS, 2022. Dostupné z: https://pubs.usgs.gov/publication/ofr20221093/full. [cit. 15. 5. 2026]. LEE, D. et al. Private Wells and Rural Health: Groundwater Contaminants of Emerging Concern [online]. 2020. Dostupné z: https://pubmed.ncbi.nlm.nih.gov/31994010/. [cit. 15. 5. 2026]. AL-MUQDADI, Sameh W. a MERKEL, Broder J. Interpretation of Groundwater Flow into Fractured Aquifer [online]. 2012. Dostupné z: https://www.researchgate.net/publication/258652997_Interpretation_of_Groundwater_Flow_into_Fractured_Aquifer. [cit. 15. 5. 2026]. KOZAR, M. D. et al. Factors affecting the distribution of water-bearing fractures in bedrock aquifers [online]. USGS Scientific Investigations Report, 2025. Dostupné z: https://pubs.usgs.gov/sir/2025/5044/sir20255044.pdf. [cit. 15. 5. 2026]. **6.1.6 Rizika zásahů do puklinových kolektorů a změn proudění podzemních vod** Z dostupných podkladů dále vyplývá, že území akcelerační oblasti je tvořeno horninovým prostředím s puklinovou propustností, které je z hlediska hydrogeologie **extrémně citlivé na zásahy do horninového masivu**. V takovém prostředí nelze vyloučit, že realizace rozsáhlých základových konstrukcí větrných elektráren, včetně betonových základů a souvisejících stavebních zásahů, povede ke změně proudění podzemních vod a k narušení hydrogeologických poměrů v území. **Tento aspekt nebyl v dokumentaci vůbec vyhodnocen**, přestože se jedná o území s výskytem vodních zdrojů a ochranných pásem. V případě puklinového prostředí přitom může mít zásah lokálního charakteru plošné dopady, včetně ovlivnění vydatnosti zdrojů podzemních vod. Celá lokalita AOV47 byla z hlediska záměru hodnocena Ministerstvem životního prostředí, přičemž ohledně ochrany podzemních vod došlo hodnocení k následujícímu výsledku, viz citace: *Komplexní analýza k.ú. Bořetín* *Faktor Hodnocení citlivosti Hlavní argument* *Podzemní vody Extrémní Puklinová propustnost krystalinika; riziko ztráty vody ve studnách.*	

<table>
<tr><th>Poř.č.</th><th>Připomínkové místo</th><th>Číslo jednací</th><th>Článek</th><th>AO</th><th>Připomínka</th><th>Vyhodnocení</th></tr>
<tr><td></td><td></td><td></td><td></td><td></td><td>
Ochrana vod: KRITICKÉ RIZIKO.
Komplexní analýza k.ú. Březina
Faktor Hodnocení citlivosti Hlavní argument
Podzemní vody Extrémní Puklinová propustnost krystalinika a přímé ohrožení studní obyvatel.
1. Environmentální a vodohospodářské limity
Ochrana vod: KRITICKÝ LIMIT.
Komplexní analýza k.ú. Drunče
Faktor Hodnocení citlivosti Hlavní argument
Podzemní vody Extrémní Puklinová propustnost podloží; vysoké riziko ztráty vody v obecních studnách.
1. Environmentální a vodohospodářské limity
Ochrana vod: KRITICKÉ RIZIKO.
Komplexní analýza k.ú. Hojovice
Faktor Hodnocení citlivosti Hlavní argument
Podzemní vody Vysoká Riziko narušení puklinových kolektorů pitné vody pro obec.
Ochrana vod: Vysoké riziko.
Komplexní analýza k.ú. Vlkosovice
| Faktor | Hodnocení citlivosti | Hlavní argument |
|---|---|---|
| Podzemní vody | Extrémní | Puklinová propustnost podloží a přímé ohrožení soukromých studní. |
Ochrana vod: KRITICKÝ LIMIT.
Komplexní analýza k.ú. Dobešov
<table>
<tr><th>Faktor</th><th>Hodnocení citlivosti</th><th>Hlavní argument</th></tr>
<tr><td>Podzemní vody</td><td>Extrémní</td><td>Puklinová propustnost podloží a přímé ohrožení zdrojů pitné vody.</td></tr>
</table>
1. Environmentální a vodohospodářské limity
Ochrana vod: KRITICKÝ LIMIT.
Komplexní analýza k. ú. Psárov
<table>
<tr><th>Faktor</th><th>Hodnocení citlivosti</th><th>Hlavní argument</th></tr>
<tr><td>Podzemní vody</td><td>Extrémní</td><td>Puklinová propustnost podloží a ohrožení zdrojů pitné vody pro obec.</td></tr>
</table>
1. Environmentální a vodohospodářské limity
Ochrana vod: KRITICKÝ LIMIT.
Komplexní analýza k. ú. Třiklasovice (obec Psárov)
<table>
<tr><th>Faktor</th><th>Hodnocení citlivosti</th><th>Hlavní argument</th></tr>
<tr><td>Podzemní vody</td><td>Extrémní</td><td>Puklinová propustnost podloží a ohrožení zdrojů pitné vody pro obec. Riziko ztráty vody ve studních.</td></tr>
</table>
1. Environmentální a vodohospodářské limity
Ochrana vod: Toto je kritický bod.
Komplexní analýza k. ú. Chválkov (obec Mnich)
<table>
<tr><th>Faktor</th><th>Hodnocení citlivosti</th><th>Hlavní argument</th></tr>
<tr><td>Podzemní vody</td><td>Extrémní</td><td>Puklinová propustnost krystalinika; riziko nevratné ztráty vody ve studnách.</td></tr>
</table>
1. Environmentální a vodohospodářské limity
Ochrana vod: KRITICKÉ RIZIKO.
</td><td></td></tr>
</table>

Poř.č.	Připomínkové místo	Číslo jednací	Článek	AO	Připomínka	Vyhodnocení
					Návrh AOV47 – Bukovec je v rozporu s požadavkem řádného vyhodnocení vlivů na životní prostředí, neboť dokumentace SEA nehodnotí rizika hlubinného zakládání větrných elektráren v puklinových horninových prostředích ani možné změny proudění podzemních vod **přičemž s ohledem na parametry AOV 47 dochází extrémnímu riziku ztráty zdrojů pitné vody pro místní obyvatelstvo.** Dokumentace SEA neobsahuje adekvátní hydrogeologické modelování ani hodnocení kumulativních dopadů hlubinného zakládání více větrných elektráren v rámci celé akcelerační oblasti. Studie Ofterdinger et al. (2019) potvrzuje, že rozsáhlé základové konstrukce mohou měnit hydraulickou vodivost hornin, směr proudění podzemních vod a narušovat přirozený režim puklinových kolektorů. Studie Page et al. (2018) současně upozorňují, že rozsáhlé betonové konstrukce mohou významně ovlivňovat hydrogeologické poměry horninového prostředí a lokálně měnit chemismus podzemních vod. Výzkum Soriano et al. (2020) dále potvrzuje citlivost individuálních vrtů a studní v puklinových akviferech na změny infiltrace a proudění podzemních vod. Studie Ofterdinger (2019) současně prokazuje, že změny v jedné části puklinového systému mohou ovlivnit širší hydrogeologické poměry a vydatnost vrtů i studní ve větší vzdálenosti od zásahu. Dokumentace SEA však tyto možné dopady vůbec nevyhodnocuje a neobsahuje žádné podklady umožňující objektivní posouzení hydrogeologických rizik. Metodické doporučení MŽP (2025) vyžaduje přezkoumatelný a preventivně orientovaný postup vyhodnocení SEA, založený na dostatečných odborných podkladech a identifikaci potenciálních rizik konkrétní lokality. Současně zdůrazňuje, že SEA má plnit funkci účinného nástroje prevence negativních vlivů na životní prostředí. Dokumentace však opakovaně používá závěry o nulových nebo zanedbatelných vlivech, aniž by byly podloženy podrobným hydrogeologickým modelováním, lokálním hydrogeologickým průzkumem nebo jiným konkrétním odborným vyhodnocením vztahujícím se k řešenému území. V případě podzemních vod je například uváděno, že „vlivy na podzemní vody se předpokládají nulové nebo zanedbatelné", přičemž závěr je odůvodněn zejména malou hloubkou založení VTE a omezeným rozsahem betonáže. Pouhé konstatování malé hloubky založení VTE však samo o sobě nepředstavuje odborný podklad pro vyloučení možných zásahů do proudění podzemních vod, puklinových kolektorů nebo lokálních hydrogeologických vazeb. V situaci, kdy nejsou k dispozici adekvátní podklady umožňující ověření těchto závěrů, měl být v souladu s metodikou a principem prevence uplatněn opatrnější přístup odpovídající míře odborné nejistoty. Dokumentace proto vykazuje rozpor s metodickým požadavkem na přezkoumatelné a preventivní vyhodnocení vlivů. Dokumentace je proto v této části nepřezkoumatelná a neumožňuje ověřit, zda návrh nezpůsobí nepřiměřené zásahy do hydrogeologických poměrů území. Návrh řešení: Požaduji zohlednění výše uvedeného hodnocení extrémní citlivosti oblasti z hlediska ohrožení podzemních vod, doplnění hydrogeologického modelování, posouzení změn proudění podzemních vod, vyhodnocení kumulativních dopadů hlubinného zakládání větrných elektráren, analýzy vlivů na puklinové kolektory a individuální studny a doplnění odborného posouzení hydrogeologické stability území. Pokud nebude možné uvedené nedostatky objektivně a přezkoumatelně odstranit, požaduji vypuštění akcelerační oblasti AOV47 – Bukovec a souvisejícího územního opatření z návrhu Změny č. 2 Územního rozvojového plánu ČR. Zdroje: OFTERDINGER, U. et al. Groundwater in fractured bedrock environments [online]. Geological Society, London, Special Publications, 2019. Dostupné z: https://www.lyellcollection.org/doi/10.1144/SP479-2018-170. [cit. 15. 5. 2026]. PAGE, D. et al. Managed Aquifer Recharge in Sustainable Urban Water Management [online]. Water, 2018. Dostupné z: https://www.mdpi.com/2073-4441/10/3/239. [cit. 15. 5. 2026]. SORIANO, Mario A. et al. Evaluating Domestic Well Vulnerability to Contamination From Rapid Infiltration [online]. Water Resources Research, 2020. Dostupné z: https://agupubs.onlinelibrary.wiley.com/doi/10.1029/2020WR028005. [cit. 15. 5. 2026]. OFTERDINGER, U. et al. Groundwater in Fractured Bedrock Environments: Managing Catchment and Subsurface Resources – an introduction [online]. Geological Society, London, Special Publications, 2019. Dostupné z: https://www.researchgate.net/publication/330944279_Groundwater_in_Fractured_Bedrock_Environments_Managing_Catchment_and_Subsurface_Resources. [cit. 15. 5. 2026].	

Poř.č.	Připomínkové místo	Číslo jednací	Článek	AO	Připomínka	Vyhodnocení
					MINISTERSTVO ŽIVOTNÍHO PROSTŘEDÍ. Metodické doporučení Ministerstva životního prostředí ke zpracování vyhodnocení vlivů na životní prostředí pro územní opatření dle § 8 odst. 2 zákona č. 249/2025 Sb., o urychlení využívání některých obnovitelných zdrojů energie [online]. Praha: Ministerstvo životního prostředí, 2025. Dostupné z: https://portal.cenia.cz/eiasea/dokumenty/dokumentSoubor/2245/Metodick%C3%A9%20doporu%C4%8Den%C3%AD%20M%C5%BDP%20ke%20zpracov%C3%A1n%C3%AD%20vyhodnocen%C3%AD%20SEA%20pro%20%C3%9AO_%20final_15_12_25_pro_zve%C5%99ejn%C4%9Bn%C3%AD_IS_SEA.pdf. [cit. 22. 5. 2026]. **6.1.7 Vibrace, mechanické zatížení a hydrogeologická stabilita území** Dokumentace SEA nehodnotí dopady stavebních vibrací a dlouhodobého mechanického zatížení horninového prostředí způsobeného provozem větrných elektráren. Návrh AOV47 – Bukovec je proto v rozporu s požadavkem úplného a objektivního vyhodnocení vlivů na geologické a hydrogeologické poměry území. Studie Limberger et al. (2021) potvrzuje, že větrné elektrárny vytvářejí dlouhodobé seismické vibrace šířené horninovým prostředím. Výzkum Spangler a Nowack (2022) dále potvrzuje, že průmyslové vibrační zdroje mohou ovlivňovat šíření seismických signálů a mechanické poměry v horninovém prostředí. Tyto vlivy mohou být významné zejména v oblastech s mělkými puklinovými zvodněmi a individuálními studnami závislými na stabilitě lokálních hydrogeologických poměrů. Dokumentace SEA však neobsahuje geologické ani hydrogeologické posouzení přenosu vibrací, hodnocení možných změn puklinových systémů ani posouzení dopadů na stabilitu hydrogeologických poměrů. Dokumentace je proto v této části nepřezkoumatelná a neumožňuje objektivně posoudit možné dopady provozu větrných elektráren na hydrogeologickou stabilitu území. Návrh řešení: Požaduji doplnění geologického a hydrogeologického posouzení vibrací a mechanického zatížení území, analýzy přenosu seismických vibrací horninovým prostředím, vyhodnocení dopadů na puklinové zvodně a individuální studny a doplnění odborného hodnocení dlouhodobé hydrogeologické stability území. Pokud nebude možné uvedené nedostatky objektivně a přezkoumatelně odstranit, požaduji vypuštění akcelerační oblasti AOV47 – Bukovec a souvisejícího územního opatření z návrhu Změny č. 2 Územního rozvojového plánu ČR. Zdroje: LIMBERGER, F. et al. Seismic radiation from wind turbines: observations and modeling of harmonic signals [online]. Solid Earth Discussions, 2021. Dostupné z: https://se.copernicus.org/preprints/se-2021-21/se-2021-21.pdf. [cit. 15. 5. 2026]. SPANGLER, Mitchell A.; NOWACK, Robert L. Seismic Interferometry Applied to Wind Farm and Other Industrial Sources [online]. Seismological Research Letters, 2022. Dostupné z: https://pubs.geoscienceworld.org/ssa/srl/article/94/1/123/616482/Seismic-Interferometry-Applied-to-Wind-Farm-and. [cit. 15. 5. 2026]. **6.1.8 Riziko kontaminace podzemních vod a havárií technických kapalin** Návrh AOV47 – Bukovec je v rozporu s požadavkem prevence rizik znečištění vod podle zákona č. 254/2001 Sb., vodní zákon, neboť dokumentace SEA nehodnotí rizika kontaminace podzemních vod v případě havárií větrných elektráren nebo úniků provozních kapalin. Dokumentace SEA neobsahuje analýzu havarijních scénářů, posouzení rizik úniku technických kapalin ani hodnocení možných dopadů na individuální zdroje pitné vody. Studie Jain (2023) potvrzuje, že v oblastech s mělkou podzemní vodou a puklinovým podložím existuje zvýšené riziko rychlého transportu kontaminace směrem k individuálním studnám a lokálním zdrojům pitné vody. Dokumentace SEA současně neobsahuje žádné posouzení rozsahu možného zasažení podzemních vod ani vyhodnocení havarijních scénářů v podmínkách puklinových horninových systémů. V této části je proto dokumentace nepřezkoumatelná a neumožňuje objektivně vyhodnotit možné dopady návrhu na kvalitu podzemních vod a bezpečnost lokálních zdrojů pitné vody. Návrh řešení: Požaduji doplnění analýzy havarijních scénářů, posouzení rizik úniku provozních kapalin, vyhodnocení možných dopadů na individuální studny a podzemní vody, doplnění odborného hydrogeologického	

Poř.č.	Připomínkové místo	Číslo jednací	Článek	AO	Připomínka	Vyhodnocení
					posouzení transportu kontaminace v puklinových horninových systémech a zpracování preventivních opatření pro ochranu vodních zdrojů. Pokud nebude možné uvedené nedostatky objektivně a přezkoumatelně odstranit, požaduji vypuštění akcelerační oblasti AOV47 – Bukovec a souvisejícího územního opatření z návrhu Změny č. 2 Územního rozvojového plánu ČR. Zdroje: ČESKÁ REPUBLIKA. Zákon č. 254/2001 Sb., o vodách a o změně některých zákonů (vodní zákon) [online]. Dostupné z: https://www.zakonyprolidi.cz/cs/2001-254. [cit. 18. 5. 2026]. JAIN, H. Groundwater vulnerability and risk mitigation [online]. Groundwater for Sustainable Development, 2023. Dostupné z: https://www.sciencedirect.com/science/article/abs/pii/S2352801X23000681. [cit. 15. 5. 2026]. **<u>6.1.9 Retenční schopnost krajiny, infiltrace a kumulativní hydrologické dopady</u>** Dokumentace SEA neobsahuje komplexní posouzení dopadů akcelerační oblasti na retenční schopnost krajiny, infiltrační procesy a hydrologickou stabilitu území při extrémních srážkách. Návrh je proto v rozporu s požadavkem řádného vyhodnocení vlivů na vodní režim krajiny a adaptaci území na klimatickou změnu. Studie Emenhiser (2020) potvrzuje, že zhutnění půdy způsobené stavební technikou významně snižuje infiltrační schopnost krajiny a zvyšuje povrchový odtok vody. Studie USDA (2015) dále potvrzuje, že liniové stavby a lesní komunikace urychlují odvod vody z území, zvyšují erozi a narušují přirozené zasakování srážek. Výzkum Haddad et al. (2015) současně prokazuje, že fragmentace lesních porostů vede ke změnám evapotranspirace, vysychání půdy a oslabení retenční funkce krajiny. Studie Alfieri (2016) potvrzuje, že technicky pozměněná krajina vykazuje rychlejší hydrologickou odezvu a vyšší riziko povodní během extrémních srážek. Výzkum Wasko et al. (2021) současně potvrzuje narůstající intenzitu extrémních srážkových událostí a zvýšené hydrologické zatížení krajiny. Odborné studie současně potvrzují, že fragmentace krajiny a technické zásahy zvyšují hydrologickou odezvu území a riziko povodní během extrémních srážkových událostí. Dokumentace SEA však neobsahuje kumulativní hydrologické hodnocení celé akcelerační oblasti, posouzení změn infiltrace, hodnocení retenční schopnosti krajiny ani vyhodnocení dopadů klimatické změny na hydrologickou stabilitu území. Dokumentace je proto v této části nepřezkoumatelná a neumožňuje objektivně posoudit dopady návrhu na vodní režim krajiny a doplňování podzemních vod. Návrh řešení: Požaduji doplnění komplexního hydrologického hodnocení celé akcelerační oblasti, posouzení retenční schopnosti krajiny, vyhodnocení infiltračních procesů a změn povrchového odtoku, analýzy kumulativních hydrologických dopadů, posouzení vlivů extrémních srážek a klimatické změny a doplnění návrhu opatření k ochraně vodního režimu území. Pokud nebude možné uvedené nedostatky objektivně a přezkoumatelně odstranit, požaduji vypuštění akcelerační oblasti AOV47 – Bukovec a souvisejícího územního opatření z návrhu Změny č. 2 Územního rozvojového plánu ČR. Zdroje: EMENHISER, C. Post Windfarm Installation Impacts on Soil Properties and Crop Response in the Midwest [online]. Purdue University, 2020. Dostupné z: https://hammer.purdue.edu/articles/thesis/Post_Windfarm_Installation_Impacts_on_Soil_Properties_and_Crop_Response_in_the_Midwest/13353602/files/25741082.pdf. [cit. 15. 5. 2026]. USDA FOREST SERVICE. Effects of Roads on Hydrology and Soil Erosion in Forested Landscapes [online]. 2015. Dostupné z: https://www.fs.usda.gov/rm/pubs/rmrs_gtr336.pdf. [cit. 15. 5. 2026]. HADDAD, Nick M. et al. Habitat Fragmentation and Its Lasting Impact on Earth's Ecosystems [online]. Science Advances, 2015. Dostupné z: https://www.science.org/doi/10.1126/sciadv.1500052. [cit. 15. 5. 2026]. ALFIERI, L. et al. Increasing flood risk under climate change: a pan-European assessment of the benefits of four adaptation strategies [online]. Climatic Change, 2016, roč. 136, s. 507–521. Dostupné z: https://link.springer.com/article/10.1007/s10584-016-1641-1. [cit. 15. 5. 2026].	

Poř.č.	Připomínkové místo	Číslo jednací	Článek	AO	Připomínka	Vyhodnocení
					WASKO, C. et al. Evidence of shorter more extreme rainfalls and increased flood risk under climate change [online]. Journal of Hydrology, 2021. Dostupné z: https://www.sciencedirect.com/science/article/abs/pii/S0022169421010441. [cit. 15. 5. 2026]. **6.1.10 Bagatelizace vlivu stavebních zásahů, zakládání VTE a budování doprovodných staveb a komunikací** **Současně dokumentací SEA je bagatelizován vliv stavebních zásahů, zejména zakládání větrných elektráren, budování doprovodných staveb komunikací.** Citace SEA: *VTE jsou zakládány v malé hloubce pod terénem (2-4 m), s betonáží v malé ploše (cca 400 m2) – z hlediska vlivu na horninové prostředí je vliv hodnocen jako zanedbatelný. AO je vymezena mimo ložiska nerostných surovin a mimo svahové deformace nacházející se v území. V severní části AO poddolovaná území. Vliv je hodnocen jako nulový.* Podmínky a zmírňující opatření ÚO: Vliv zanedbatelný, stanovena podmínka při umisťování záměrů OZE respektovat. Opatření SEA: Bez dalšího návrhu dle SEA. Bodově ohodnocený vliv 0 Oproti tomu citace z textu Územního opatření o stanovení AOV47 (UO): *V místě základů větrné elektrárny a zařízení související infrastruktury nebudou prováděny terénní úpravy, kterými by se původní úroveň terénu zvyšovala o více než 5,0 m* ***nebo snižovala o více než 5,0 m. Podmínka se nevztahuje na případné dočasné terénní úpravy po dobu výstavby větrné elektrárny.*** Tento závěr a bodové hodnocení jsou v rozporu s reálným průběhem výstavby VTE (přičemž v SEA chybí modelový způsob výstavby VTE vysoké 250 m) a jejím vlivem na povrchové i podzemní vody a dále si i vzájemně odporují obsah SEA a UO. V případě základové patky VTE jde až 2000 m3 betonu o váze cca 4000 tun. Nikde není navíc modelován způsob zakládání VTE ani její výstavby, při jejich výšce je možno očekávat v případě nestabilního podloží zakládání pilotáží do daleko větší hloubky. Výstavba a tlak takového základu nemůže být bez vlivu na povrchové a podzemní vody v místě navíc dokumentace ho nijak nevyhodnocuje. V této souvislosti upozorňujeme na podmínku stanovenou Jihočeským krajem ve svém stanovisku: Záměry OZE a související infrastruktura budou navrženy a provedeny tak, aby nedošlo ke zhoršení odtokových poměrů v území, ke zvýšení erozního odnosu, k soustředění srážkového odtoku do vodních toků, mokřadních a prameništních ploch **ani ke zhoršení jakosti povrchových nebo podzemních vod.** Srážkové vody budou přednostně zasakovány nebo zadržovány v místě jejich vzniku, případně řízeně odváděny způsobem, který nezpůsobí erozi ani negativní ovlivnění vodních a mokřadních biotopů. Návrh řešení: Požaduji doplnění hydrogeologického modelování, posouzení změn proudění podzemních vod, vyhodnocení kumulativních dopadů hlubinného modelového zakládání větrných elektráren, analýzy vlivů na puklinové kolektory a individuální studny a doplnění odborného posouzení hydrogeologické stability území. Pokud nebude možné uvedené nedostatky objektivně a přezkoumatelně odstranit, požaduji vypuštění akcelerační oblasti AOV47 – Bukovec a souvisejícího územního opatření z návrhu Změny č. 2 Územního rozvojového plánu ČR. **6.1.11 Nejednoznačnost mitigační podmínky ohledně snížení terénu** Dále uvedená podmínka 5m snížení terénu se nevztahuje na případné dočasné terénní úpravy po dobu výstavby VTE, **což lze vykládat i tak (a vůbec celý text podmínky), že základy VTE mohou být i hlubší,** což by bylo zcela fatálně negativní pro zachování zdrojů podzemní vody. Nikde není navíc modelován způsob zakládání VTE ani její celkové výstavby, při jejich výšce je možno očekávat v případě nestabilního podloží zakládání pilotáží do daleko větší hloubky. Dokumentace vůbec výslovně neřeší hloubku základů pro VTE o výšce 250m, což je klíčový parametr pro velikost základů takové stavby. Návrh řešení: Požaduji doplnění modelového založení VTE o nejvyšší přípustné výšce 250m a upřesnění omezující podmínky, tak aby byla jednoznačně vyložitelná. Citace SEA: *VTE jsou zakládány v malé hloubce pod terénem (2-4 m), s betonáží v malé ploše (cca 400 m2) – z hlediska vlivu na horninové prostředí je vliv hodnocen jako zanedbatelný. AO je vymezena mimo*	

Poř.č.	Připomínkové místo	Číslo jednací	Článek	AO	Připomínka	Vyhodnocení
					ložiska nerostných surovin a mimo svahové deformace nacházející se v území. V severní části AO poddolovaná území. Vliv je hodnocen jako nulový. **Podmínky a zmírňující opatření ÚO:** *Vliv zanedbatelný, stanovena podmínka při umisťování záměrů OZE respektovat.* **Opatření SEA:** *Bez dalšího návrhu dle SEA.* **Bodově ohodnocený vliv 0** Oproti tomu citace z textu Územního opatření o stanovení AOV47 (UO): *V místě základů větrné elektrárny a zařízení související infrastruktury nebudou prováděny terénní úpravy, kterými by se původní úroveň terénu zvyšovala o více než 5,0 m* ***nebo snižovala o více než 5,0 m. Podmínka se nevztahuje na případné dočasné terénní úpravy po dobu výstavby větrné elektrárny.*** Tento závěr a bodové hodnocení jsou v rozporu s reálným průběhem výstavby VTE (přičemž v SEA chybí modelový způsob výstavby VTE vysoké 250 m) a jejím vlivem na povrchové i podzemní vody a dále si i vzájemně odporují obsah SEA a UO. V případě základové patky VTE jde až 2000 m3 betonu o váze cca 4000 tun. Nikde není navíc modelován způsob zakládání VTE ani její výstavby, při jejich výšce je možno očekávat v případě nestabilního podloží zakládání pilotáží do daleko větší hloubky. Výstavba a tlak takového základu nemůže být bez vlivu na povrchové a podzemní vody v místě navíc dokumentace ho nijak nevyhodnocuje. V této souvislosti upozorňujeme na podmínku stanovenou Jihočeským krajem ve svém stanovisku: Záměry OZE a související infrastruktura budou navrženy a provedeny tak, aby nedošlo ke zhoršení odtokových poměrů v území, ke zvýšení erozního odnosu, k soustředění srážkového odtoku do vodních toků, mokřadních a prameništních ploch **ani ke zhoršení jakosti povrchových nebo podzemních vod.** Srážkové vody budou přednostně zasakovány nebo zadržovány v místě jejich vzniku, případně řízeně odváděny způsobem, který nezpůsobí erozi ani negativní ovlivnění vodních a mokřadních biotopů. <u>Návrh řešení:</u> Požaduji doplnění hydrogeologického modelování, posouzení změn proudění podzemních vod, vyhodnocení kumulativních dopadů hlubinného modelového zakládání větrných elektráren, analýzy vlivů na puklinové kolektory a individuální studny a doplnění odborného posouzení hydrogeologické stability území. Pokud nebude možné uvedené nedostatky objektivně a přezkoumatelně odstranit, požaduji vypuštění akcelerační oblasti AOV47 – Bukovec a souvisejícího územního opatření z návrhu Změny č. 2 Územního rozvojového plánu ČR. **<u>6.1.11 Nejednoznačnost mitigační podmínky ohledně snížení terénu</u>** Dále uvedená podmínka 5m snížení terénu se nevztahuje na případné dočasné terénní úpravy po dobu výstavby VTE, **což lze vykládat i tak (a vůbec celý text podmínky), že základy VTE mohou být i hlubší,** což by bylo zcela fatálně negativní pro zachování zdrojů podzemní vody. Nikde není navíc modelován způsob zakládání VTE ani její celkové výstavby, při jejich výšce je možno očekávat v případě nestabilního podloží zakládání pilotáží do daleko větší hloubky. Dokumentace vůbec výslovně neřeší hloubku základů pro VTE o výšce 250m, což je klíčový parametr pro velikost základů takové stavby. <u>Návrh řešení:</u> Požaduji doplnění modelového založení VTE o nejvyšší přípustné výšce 250m a upřesnění omezující podmínky, tak aby byla jednoznačně vyložitelná. 22 Pokud nebude možné uvedené nedostatky objektivně a přezkoumatelně odstranit, požaduji vypuštění akcelerační oblasti AOV47 – Bukovec a souvisejícího územního opatření z návrhu Změny č. 2 Územního rozvojového plánu ČR. **6.2 Rozpor s ochranou zemědělského půdního fondu (ZPF)** **<u>6.2.1 Nedostatečné vyhodnocení a odůvodnění záborů pozemků zemědělského půdního fondu (ZPF)</u>** V podkladech k akcelerační oblasti AOV47 – Bukovec, zejména ve Vyhodnocení vlivů na udržitelný rozvoj území (SEA) a v územním opatření, není vymezení akcelerační oblasti dostatečně odůvodněno z hlediska ochrany zemědělského půdního fondu. Dokumentace SEA uvádí, že v území jsou zastoupeny půdy všech pěti tříd ochrany a že největší podíl záboru připadá na půdy I. třídy ochrany. Současně však konstatuje, že s ohledem na „velmi nízký rozsah záborů ve vyšší třídě ochrany" není problematika dále řešena. Takový závěr je nedostatečný a	

Poř.č.	Připomínkové místo	Číslo jednací	Článek	AO	Připomínka	Vyhodnocení
					nepřezkoumatelný, neboť právě půdy I. a II. třídy ochrany představují nejcennější zemědělskou půdu požívající nejvyšší zákonnou ochranu. **Akcelerační oblast má rozlohu přibližně 11,8 km², přičemž zemědělský půdní fond tvoří přibližně 48,32 % území.** Odhadovaný zábor půdy činí 3,98 ha, z toho 2,31 ha připadá na půdy I. třídy ochrany, 0,10 ha na půdy II. třídy ochrany, 1,13 ha na půdy III. třídy ochrany, 0,09 ha na půdy IV. třídy ochrany a 0,35 ha na půdy V. třídy ochrany. **Přesto SEA hodnotí vliv pouze jako „mírně negativní" a bez dalšího jej uzavírá bodovým hodnocením -1.** Dokumentace současně neobsahuje konkrétní odůvodnění, proč je nezbytné využít právě půdy nejvyšší bonity, ani neprokazuje, že byly vyhodnoceny méně konfliktní varianty umístění záměrů, například využití brownfieldů nebo jiných antropogenně narušených území. Chybí tak prokazatelné vyhodnocení variant a proporcionality zásahu do ZPF. SEA dále bagatelizuje dopady tvrzením, že „uplatnění AO nebude mít vliv na ekologické funkce půdy", ačkoliv samotná dokumentace současně připouští trvalé zábory půdy pro větrné elektrárny, komunikace, rozvodny, manipulační plochy, bateriová úložiště a další doprovodnou infrastrukturu. Tyto zásahy přitom vedou k utužení půdy, změně vodního režimu, narušení půdní struktury a omezení produkčních i ekologických funkcí půdy. Územní opatření pouze obecně stanoví, že nesmí dojít k poškození protierozních opatření a funkčních melioraci, avšak dokumentace neobsahuje konkrétní identifikaci melioračních systémů ani jejich technického stavu. Není proto zřejmé, jak bude ochrana těchto systémů reálně zajištěna. Nelze tak vyloučit jejich poškození, narušení odtokových poměrů ani následné zhoršení retenční schopnosti území. Dokumentace současně připouští, že zábory půdy pro větrné elektrárny a doprovodnou infrastrukturu budou z hlediska bezpečnosti považovány za trvalé. SEA však nehodnotí nevratnost těchto zásahů ani dlouhodobou ztrátu produkčních funkcí půdy. Vzhledem k charakteru území jako leso-zemědělské krajiny a absenci odpovídající dopravní infrastruktury lze současně očekávat potřebu budování nových přístupových komunikací, rozsáhlých terénních úprav a dalších zásahů do krajiny, které mohou vést k dalším záborům půdy a fragmentaci zemědělsky využívaného území. Tyto dopady však nejsou v dokumentaci dostatečně vyhodnoceny. Dokumentace SEA současně neprokazuje, že byly systematicky preferovány varianty s nižšími dopady na půdu a zemědělský půdní fond. Neobsahuje objektivní porovnání alternativních méně konfliktních variant, nehodnotí možnosti využití již antropogenně zatížených území a neprokazuje, že zásahy do půdního fondu byly minimalizovány na nezbytný rozsah. Strategie Evropské unie EU Soil Strategy for 2030 (2021) přitom potvrzuje, že půda představuje nenahraditelný přírodní zdroj zásadního významu pro potravinovou bezpečnost, biodiverzitu, retenční schopnost krajiny a klimatickou stabilitu. Dokumentace SEA však neprokazuje, že ochrana půdy byla při výběru lokalit skutečně prioritou. Strategie EU současně zdůrazňuje význam ochrany půdy pro dlouhodobou potravinovou bezpečnost a odolnost krajiny vůči klimatické změně. Závěr SEA, podle něhož je vliv na zemědělský půdní fond pouze mírně negativní, proto neodpovídá skutečnému významu dotčených půd ani požadavkům na ochranu zemědělského půdního fondu. **Takový postup je v rozporu zejména se zákonem č. 334/1992 Sb., o ochraně zemědělského půdního fondu, který ukládá povinnost chránit zemědělskou půdu, zejména půdy nejvyšších tříd ochrany, a odůvodňovat zásahy do nich pouze ve veřejném zájmu a v nezbytném rozsahu.** Podle § 4 zákona č. 334/1992 Sb. je nutné při územně plánovací činnosti přednostně chránit zemědělskou půdu I. a II. třídy ochrany a odnímat ji pouze v nezbytných případech veřejného zájmu, pokud neexistuje jiné vhodné řešení. Současně je návrh v rozporu se směrnicí Evropského parlamentu a Rady 2001/42/ES, která požaduje hodnocení rozumných alternativ řešení a dostatečné vyhodnocení vlivů na půdu a krajinu. Dokumentace SEA je proto v této části nepřezkoumatelná. Návrh řešení: Požaduji doplnění dokumentace o podrobné, objektivní a přezkoumatelné vyhodnocení dopadů akcelerační oblasti AOV47 – Bukovec na zemědělský půdní fond, zejména na půdy I. a II. třídy ochrany, včetně konkrétního zdůvodnění nezbytnosti jejich záboru. Současně požaduji doplnění transparentního variantního posouzení, které prokáže, zda byly vyhodnoceny méně konfliktní lokality, zejména brownfieldy a jiná antropogenně narušená území, a objektivně prokáže minimalizaci záborů zemědělského půdního fondu. Dokumentace musí rovněž obsahovat podrobné vyhodnocení skutečných a kumulativních záborů půdy, včetně doprovodné infrastruktury, manipulačních ploch, přístupových komunikací a technického zázemí.	

Poř.č.	Připomínkové místo	Číslo jednací	Článek	AO	Připomínka	Vyhodnocení
					Požaduji také doplnění konkrétní identifikace melioračních systémů a protierozních opatření v území a vyhodnocení rizik jejich poškození. Dokumentace musí dále přezkoumatelným způsobem vyhodnotit dopady na ekologické funkce půdy, vodní režim a retenční schopnost krajiny a stanovit konkrétní opatření k minimalizaci zásahů do zemědělského půdního fondu, zejména do půd nejvyšších tříd ochrany. Pokud nebude možné uvedené nedostatky objektivně a přezkoumatelně odstranit, požaduji vypuštění akcelerační oblasti AOV47 – Bukovec a souvisejícího územního opatření z návrhu Změny č. 2 Územního rozvojového plánu ČR. Zdroje: EVROPSKÁ KOMISE. EU Soil Strategy for 2030 – Reaping the benefits of healthy soils for people, food, nature and climate [online]. Brussels: European Commission, 2021. Dostupné z: https://eur-lex.europa.eu/legal-content/EN/TXT/?uri=celex%3A52021DC0699. [cit. 18. 5. 2026]. ČESKO. Zákon č. 334/1992 Sb., o ochraně zemědělského půdního fondu, ve znění pozdějších předpisů [online]. Zákony pro lidi. Dostupné z: https://www.zakonyprolidi.cz/cs/1992-334. [cit. 18. 5. 2026]. EVROPSKÝ PARLAMENT A RADA EVROPSKÉ UNIE. Směrnice Evropského parlamentu a Rady 2001/42/ES ze dne 27. června 2001 o posuzování vlivů některých plánů a programů na životní prostředí [online]. EUR-Lex. Dostupné z: https://eur-lex.europa.eu/legal-content/CS/TXT/?uri=CELEX%3A32001L0042. [cit. 18. 5. 2026]. **<u>6.2.2 Riziko zhutnění půdy a poškození melioračních systémů</u>** Dokumentace SEA neobsahuje dostatečné posouzení rizik zhutnění půdy způsobeného stavební technikou, budováním přístupových komunikací, manipulačních ploch a provozem těžké mechanizace související s výstavbou a provozem větrných elektráren. **SEA současně dostatečně neposuzuje dopady technických zásahů na půdní strukturu, půdní pórovitost a infiltrační schopnost půdy. Dokumentace nehodnotí dlouhodobé změny fyzikálních vlastností půdy ani jejich dopady na zemědělské využití území.** Dokumentace sice uvádí, že budou zachována funkční meliorační zařízení a že nesmí dojít k poškození protierozních opatření, neobsahuje však konkrétní identifikaci melioračních systémů, jejich technického stavu ani způsob jejich ochrany během výstavby a provozu větrných elektráren. Není proto zřejmé, jak bude v praxi zabráněno poškození drenážních systémů a narušení odvodnění zemědělských pozemků. Riziko poškození melioraci je přitom zvýšené zejména vzhledem k předpokládanému využití těžké stavební techniky, rozsáhlým zemním pracím, budování komunikací a hlubinným základům větrných elektráren. Poškození melioračních systémů může vést ke zhoršení infiltrační schopnosti půdy, lokálnímu zamokření pozemků a omezení produkční schopnosti zemědělské půdy. Studie EMENHISER (2020) potvrzuje, že zhutnění půdy způsobené výstavbou větrných elektráren významně mění fyzikální vlastnosti půdy a snižuje její infiltrační schopnost. Dokumentace SEA však tyto dlouhodobé změny půdních vlastností nehodnotí a neobsahuje ani posouzení možných dopadů poškození melioračních systémů na funkčnost zemědělské půdy. Dokumentace je proto v této části nepřezkoumatelná a neumožňuje objektivně posoudit skutečné dopady návrhu na půdní strukturu, infiltrační schopnost půdy a funkčnost melioračních systémů. Takový postup je v rozporu s principem ochrany půdy a prevence degradace krajiny. Současně je návrh v rozporu se zákonem č. 334/1992 Sb., o ochraně zemědělského půdního fondu, který ukládá povinnost chránit půdu a její produkční i ekologické funkce. Dokumentace SEA je proto v této části nepřezkoumatelná. Návrh řešení: Požaduji doplnění podrobného posouzení rizik zhutnění půdy, vyhodnocení změn půdní struktury a infiltrační schopnosti půdy a posouzení dopadů těchto změn na zemědělské využití území. Současně požaduji doplnění konkrétní identifikace melioračních systémů v území, vyhodnocení rizik jejich poškození a stanovení jednoznačných technických opatření k jejich ochraně během výstavby i provozu větrných elektráren. Dokumentace musí dále obsahovat vyhodnocení dopadů možného narušení melioraci na funkčnost zemědělské půdy a hospodaření v území. Pokud nebude možné uvedené nedostatky objektivně a přezkoumatelně odstranit, požaduji vypuštění akcelerační oblasti AOV47 – Bukovec a souvisejícího územního opatření z návrhu Změny č. 2 Územního rozvojového plánu ČR. Zdroje: EMENHISER, C. Post Windfarm Installation Impacts on Soil Properties and Crop Response in the Midwest	

Poř.č.	Připomínkové místo	Číslo jednací	Článek	AO	Připomínka	Vyhodnocení
					[online]. Purdue University, 2020. Dostupné z: https://docs.lib.purdue.edu/dissertations/AAI30504673/. [cit. 15. 5. 2026]. ČESKO. Zákon č. 334/1992 Sb., o ochraně zemědělského půdního fondu, ve znění pozdějších předpisů [online]. Zákony pro lidi. Dostupné z: https://www.zakonyprolidi.cz/cs/1992-334. [cit. 18. 5. 2026]. **6.2.3 Neprovoditelnost a nepřezkoumatelnost podmínky vypínání větrných elektráren při zemědělských pracích** Dokument „Opatření obecné povahy pro akcelerační oblast AOV47 Bukovec" v části 3.2 písm. a) stanoví povinnost vypínání větrných elektráren ve dnech orby a sklizně a po pět následujících kalendářních dnů na pozemcích do vzdálenosti 1000 metrů od stožáru větrné elektrárny. Odůvodnění opatření současně uvádí, že důvodem této podmínky je ochrana zvláště chráněných druhů ptáků, zejména motáka pilicha a křepelky polní, u nichž zemědělské práce zvyšují riziko střetů s větrnými elektrárnami. Podmínka vypínání větrných elektráren při orbě a sklizni je uvedena v dokumentu „Opatření obecné povahy pro akcelerační oblast AOV47 Bukovec", v části 3.2 písm. a). Dokument stanoví, že provozovatel větrné elektrárny musí zajistit vypnutí elektrárny ve dnech orby a sklizně a po pět následujících kalendářních dnů na pozemcích do vzdálenosti 1000 metrů od stožáru větrné elektrárny. **Takto formulovaná podmínka je však velmi obtížně kontrolovatelná a prakticky téměř nevymahatelná. Není stanoveno, kdo bude provozovateli oznamovat termíny orby a sklizně, jak bude evidence těchto prací vedena ani kdo bude kontrolovat, zda byla elektrárna skutečně vypnuta. Dokument zároveň neurčuje, co přesně se považuje za „orbu" a „sklizeň", zda se opatření vztahuje také na podmítku, mulčování, sečení nebo další zemědělské zásahy. Není ani popsáno, jak bude určována vzdálenost 1000 metrů nebo jak bude řešena situace, kdy v okolí hospodaří více různých zemědělců.** V zemědělské krajině přitom probíhají práce opakovaně během celého roku a často operativně podle počasí. Doslovné uplatnění této podmínky by mohlo znamenat opakované a dlouhodobé odstávky větrných elektráren, případně situaci, kdy podmínka nebude fakticky dodržována, protože její kontrola nebude reálně možná. Tato podmínka neřeší, jakým způsobem má být provozovatel o těchto činnostech informován ani kdo odpovídá za případné nesplnění povinnosti. Není zřejmé, zda má povinnost informovat provozovatele větrné elektrárny zemědělský hospodář, vlastník pozemku nebo jiný subjekt, ani jakým způsobem a v jakém časovém předstihu má být tato informace předávána. Současně není jednoznačné, zda se podmínka vztahuje pouze na orbu, nebo i na další způsoby zpracování půdy, jako je podmítka, diskování či bezorebné technologie, které mohou mít obdobný vliv na výskyt ptáků. Takto formulovaná podmínka je proto obtížně aplikovatelná i kontrolovatelná a bylo by vhodné buď přesněji vymezit dotčené činnosti, mechanismus informování provozovatele a odpovědnost jednotlivých subjektů, nebo podmínku formulovat obecnějším a jednoznačně vykonatelným způsobem. **Současně je třeba uvést, že takto formulovaná podmínka fakticky předpokládá vznik povinnosti na straně zemědělských subjektů, které nejsou adresáty dotčeného správního aktu a jejichž právní postavení není tímto aktem přímo regulováno. Podmínka však nemůže bez výslovného zákonného zmocnění ukládat povinnosti třetím osobám, které nejsou účastníky řízení ani nositeli práv a povinností vyplývajících z tohoto rozhodnutí.** Zároveň nelze presumovat, že by tyto subjekty byly povinny aktivně organizovat či přizpůsobovat své hospodaření ve prospěch provozovatele větrné elektrárny, pokud k tomu neexistuje zákonný nebo smluvní důvod. V prostředí akcelerační oblasti, kde může působit více nezávislých zemědělských subjektů, navíc nelze předpokládat jednotné plánování hospodaření ani předvídatelnost termínů jednotlivých činností. Podmínka přitom neobsahuje žádný právní ani faktický mechanismus, který by určoval, kdo má povinnost provozovatele větrné elektrárny informovat o plánovaných zemědělských pracích, jakým způsobem a v jakém časovém předstihu. Není tedy zřejmé, z jakého právního titulu by měla povinnost informování na straně zemědělských hospodářů vznikat, ani jak by měla být vynucována v případě více subjektů působících v daném území. Podmínka je v rozporu s požadavkem určitelnosti, srozumitelnosti a přezkoumatelnosti opatření obecné povahy podle správního řádu. Podmínky stanovené správním aktem musí být jednoznačné, objektivně ověřitelné a vykonatelné. V tomto případě však podmínka obsahuje neurčité pojmy a neobsahuje mechanismus kontroly ani vyhodnocení plnění. Současně tato podmínka sama potvrzuje existenci významného rizika mortality ptáků při zemědělských pracích v okolí větrných elektráren. Dokument tím nepřímo potvrzuje, že lokalita je z hlediska ochrany	

Poř.č.	Připomínkové místo	Číslo jednací	Článek	AO	Připomínka	Vyhodnocení
					avifauny konfliktní a že riziko střetů ptáků s rotory je natolik významné, že vyžaduje opakované provozní odstávky. Návrh řešení: Požaduji doplnění výše uvedené podmínky o způsoby zemědělských prací a zpracování půdy, dále adresáty dotčeného správního aktu, určení výše uvedené vzdálenosti 1.000m, organizační pravidla plnění podmínky, způsob předávání informací, systém kontroly včetně kontrolního subjektu. Pokud nebude možné uvedené nedostatky objektivně a přezkoumatelně odstranit, požaduji vypuštění akcelerační oblasti AOV47 – Bukovec a souvisejícího územního opatření z návrhu Změny č. 2 Územního rozvojového plánu ČR. Odborné agronomické podklady Výzkumného ústavu zemědělské techniky (2014) potvrzují, že zemědělské práce na orné půdě probíhají opakovaně během celého roku a zahrnují široké spektrum mechanizovaných zásahů, nikoli pouze samotnou orbu a sklizeň. Metodika současně uvádí, že vícenásobné přejezdy při zpracování půdy, zakládání, ošetřování a sklizni plodin mohou postihnout až 100 % celkové plochy povrchu pole a probíhají operativně podle počasí a aktuálních agrotechnických podmínek. Doslovné uplatnění této podmínky by proto mohlo znamenat opakované a dlouhodobé odstávky větrných elektráren během významné části roku, přičemž dokumentace nijak nedokládá, že jsou takové odstávky technicky, organizačně ani ekonomicky realizovatelné v podmínkách běžně obhospodařované krajiny. Současně tato podmínka sama potvrzuje existenci významného rizika mortality ptáků při zemědělských pracích v okolí větrných elektráren. Dokument tím nepřímo potvrzuje, že lokalita je z hlediska ochrany avifauny konfliktní a že riziko střetů ptáků s rotory je natolik významné, že vyžaduje opakované provozní odstávky. Návrh je proto v rozporu s požadavkem určitelnosti, srozumitelnosti a přezkoumatelnosti opatření obecné povahy podle správního řádu, protože podmínky stanovené správním aktem musí být jednoznačné, objektivně ověřitelné a vykonatelné. Dokumentace je proto v této části nepřezkoumatelná a neprokazuje reálnou proveditelnost ani kontrolovatelnost navrženého opatření. Návrh řešení: Požaduji doplnění jednoznačně kontrolovatelného mechanismu evidence, oznamování a kontroly zemědělských prací, přesné vymezení všech typů zemědělských zásahů, kterých se podmínka týká, doložení technické, organizační a ekonomické realizovatelnosti opakovaných odstávek větrných elektráren a doplnění odborného vyhodnocení skutečných rizik mortality ptáků při běžném zemědělském hospodaření. Současně požaduji vyřazení zemědělsky využívaných pozemků z akcelerační oblasti AOV47 – Bukovec. Pokud nebude možné uvedené nedostatky objektivně a přezkoumatelně odstranit, požaduji vypuštění akcelerační oblasti AOV47 – Bukovec a souvisejícího územního opatření z návrhu Změny č. 2 Územního rozvojového plánu ČR. Zdroj: KOVAŘÍČEK, Pavel et al. Systém hospodaření s cílem omezit nežádoucí zhutnění půdy a zvýšit propustnost půdy pro vodu [online]. Praha: Výzkumný ústav zemědělské techniky, v.v.i., 2014. Uplatněná certifikovaná metodika. Dostupné z: https://mze.gov.cz/public/portal/mze/-q330049---CcjEZFcJ/system-hospodareni-s-cilem-omezit. [cit. 15. 5. 2026]. **6.2.4 Nevratnost záborů zemědělského půdního fondu a absence rekultivační strategie** Dokumentace SEA ani související územní opatření neobsahují dostatečné a přezkoumatelné řešení dlouhodobých a nevratných dopadů výstavby větrných elektráren na zemědělský půdní fond a půdní prostředí. Dokumentace sice uvádí, že zábor půdy je vyhodnocován jako dočasný a že „po 30 letech je stanovena rekultivace", neobsahuje však žádné konkrétní technické řešení odstranění staveb ani obnovy půdy po ukončení životnosti větrných elektráren. SEA ani územní opatření neuvádějí, v jakém rozsahu budou odstraňovány hlubinné betonové základy větrných elektráren, zda budou odstraněny podzemní kabelové trasy, jak bude řešena sanace zhutněných přístupových komunikací a manipulačních ploch, jakým způsobem bude obnovena původní půdní struktura, ani zda bude možné obnovit původní produkční a ekologické funkce půdy. Dokumentace současně připouští rozsáhlé technické zásahy do území, včetně budování komunikací, manipulačních ploch, skladovacích areálů, technické infrastruktury a hlubinných základů větrných elektráren. Územní opatření výslovně připouští realizaci zařízení pro skladování energie, rozsáhlých technických ploch a terénních úprav v okolí větrných elektráren.	

Poř.č.	Připomínkové místo	Číslo jednací	Článek	AO	Připomínka	Vyhodnocení
					Současně dokumentace předpokládá rozsáhlé budování dopravní infrastruktury, kdy odhad potřebných komunikací činí přibližně 1000 metrů komunikací na každý 1 km² akcelerační oblasti při předpokládané šířce komunikací přibližně 7 metrů. Dokumentace přitom sama uvádí, že tyto zásahy zahrnují nejen obslužné komunikace, ale také zpevněná prostranství, technické plochy a zařízení pro skladování energie. Přesto dokumentace neobsahuje žádné objektivní posouzení, zda bude po několika desetiletích provozu vůbec možné obnovit původní charakter zemědělské půdy a krajiny. Chybí vyhodnocení dlouhodobé degradace půdního profilu, změn půdní struktury, zhutnění podloží, možného narušení drenážních a melioračních systémů i dopadů ponechání podzemních konstrukcí v území. Dokumentace rovněž neobsahuje žádné finanční ani technické garance odstranění staveb po ukončení jejich životnosti. Není proto zřejmé, kdo a jakým způsobem zajistí odstranění rozsáhlých betonových konstrukcí, kabeláží, komunikací a technické infrastruktury ani jak bude zajištěna skutečná rekultivace území. Deklarovaná „dočasnost" záborů proto není objektivně doložena a z dokumentace naopak vyplývá vysoké riziko dlouhodobých až nevratných zásahů do zemědělského půdního fondu. Takový postup je v rozporu se zákonem č. 334/1992 Sb., o ochraně zemědělského půdního fondu, který ukládá povinnost chránit půdu jako základní přírodní bohatství a minimalizovat zásahy do jejích produkčních a ekologických funkcí. Současně je návrh v rozporu s principem prevence environmentálních škod, principem udržitelného rozvoje a se směrnicí Evropského parlamentu a Rady 2001/42/ES, protože dokumentace neobsahuje dostatečné vyhodnocení dlouhodobých a nevratných dopadů návrhu na půdu a krajinu. Dokumentace SEA je proto v této části nepřezkoumatelná. Návrh řešení: Požaduji doplnění podrobné a technicky konkrétní rekultivační strategie pro případ ukončení provozu větrných elektráren, včetně jednoznačného stanovení rozsahu odstranění hlubinných betonových základů, podzemních kabelových tras, komunikaci, manipulačních ploch a další technické infrastruktury. Současně požaduji doplnění odborného posouzení, zda je po ukončení provozu větrných elektráren reálně možné obnovit původní produkční, ekologické a hydrologické funkce zemědělské půdy a krajiny. Dokumentace musí dále obsahovat konkrétní technické parametry rekultivace, vyhodnocení dlouhodobých dopadů ponechání podzemních konstrukcí v území a finanční garance zajišťující odstranění staveb a obnovu území po skončení životnosti záměru. Pokud nebude možné uvedené nedostatky objektivně a přezkoumatelně odstranit, požaduji vypuštění akcelerační oblasti AOV47 – Bukovec a souvisejícího územního opatření z návrhu Změny č. 2 Územního rozvojového plánu ČR. Zdroje: ČESKO. Zákon č. 334/1992 Sb., o ochraně zemědělského půdního fondu, ve znění pozdějších předpisů [online]. Zákony pro lidi. Dostupné z: https://www.zakonyprolidi.cz/cs/1992-334. [cit. 18. 5. 2026]. EVROPSKÝ PARLAMENT A RADA EVROPSKÉ UNIE. Směrnice Evropského parlamentu a Rady 2001/42/ES ze dne 27. června 2001 o posuzování vlivů některých plánů a programů na životní prostředí [online]. EUR-Lex. Dostupné z: https://eur-lex.europa.eu/legal-content/CS/TXT/?uri=CELEX%3A32001L0042. [cit. 18. 5. 2026]. **<u>6.2.5 Nedostatečné vyhodnocení kumulativních záborů zemědělského půdního fondu a degradace půdy v širším území</u>** Dokumentace SEA neobsahuje dostatečné vyhodnocení kumulativních dopadů více navržených akceleračních oblastí na zemědělský půdní fond, krajinu a dlouhodobou kvalitu půdy v širším území. V bezprostředním okolí akcelerační oblasti AOV47 – Bukovec jsou současně navrhovány další akcelerační oblasti AOV48 – Chrbonín, AOV49 – Křeč a AOV50 – Obrataň. Tyto akcelerační oblasti představují společně rozsáhlý soubor větrných elektráren v leso-zemědělské krajině o celkové rozloze přibližně 3 152 ha s předpokládaným umístěním až 88 věží větrných elektráren a celkovým instalovaným výkonem přibližně 308 MW. Celkový předpokládaný zábor zemědělského půdního fondu u akceleračních oblastí AOV47 až AOV50 činí přibližně 13,29 ha. Významná část těchto záborů přitom připadá na půdy I. a II. třídy ochrany. U AOV47 činí zábor ZPF 3,98 ha, u AOV48 činí 1,81 ha, u AOV49 činí 4,61 ha a u AOV50 činí 2,89 ha.	

Poř.č.	Připomínkové místo	Číslo jednací	Článek	AO	Připomínka	Vyhodnocení
					Dokumentace SEA však tyto kumulativní zábory a jejich společný dopad na zemědělský půdní fond vůbec nevyhodnocuje. Posuzování jednotlivých akceleračních oblastí odděleně neodpovídá skutečnému rozsahu zásahu do krajiny ani požadavkům na hodnocení kumulativních a synergických vlivů. SEA současně neobsahuje regionální hodnocení kumulativní degradace půdy způsobené souběhem více technických zásahů, koncentrací infrastruktury a dlouhodobou fragmentací krajiny. Nedostatečně jsou vyhodnoceny také dopady budování přístupových komunikací, manipulačních ploch, kabelových tras, rozvoden, bateriových úložišť a rozsáhlých základových konstrukcí. Dokumentace dále nehodnotí dlouhodobé dopady utužení půdy, změn odtokových poměrů, omezení retenční schopnosti krajiny ani postupnou ztrátu ekologických funkcí půdy a dlouhodobou udržitelnost hospodaření v území. Strategie Evropské unie EU Soil Strategy for 2030 (2021) přitom upozorňuje, že degradace půdy, její fragmentace a trvalé zábory představují významné dlouhodobé environmentální riziko a že ochrana půdy je zásadní součástí ochrany biodiverzity, krajiny a klimatické stability. Současné odborné studie zároveň potvrzují, že fragmentace krajiny a technické zásahy mohou dlouhodobě oslabovat retenční schopnost půdy, stabilitu ekosystémů i odolnost krajiny vůči klimatické změně. Dokumentace SEA však dlouhodobé a kumulativní dopady více akceleračních oblastí na půdu a krajinu hodnotí pouze obecně a bez konkrétních dat, čímž neumožňuje objektivní posouzení skutečného rozsahu zásahů do zemědělského půdního fondu. Takový postup je v rozporu se zákonem č. 334/1992 Sb., o ochraně zemědělského půdního fondu, který ukládá povinnost chránit půdu jako základní přírodní bohatství. Současně je návrh v rozporu s principem udržitelného rozvoje území a se směrnicí Evropského parlamentu a Rady 2001/42/ES, protože neobsahuje dostatečné vyhodnocení dlouhodobých, kumulativních a synergických vlivů na půdu a krajinu. Dokumentace SEA je proto v této části nepřezkoumatelná. Návrh řešení: Požaduji doplnění komplexního regionálního vyhodnocení kumulativních dopadů akceleračních oblastí AOV47 – Bukovec, AOV48 – Chrbonín, AOV49 – Křeč a AOV50 – Obrataň na zemědělský půdní fond, krajinu a dlouhodobou kvalitu půdy. Současně požaduji doplnění vyhodnocení kumulativních dopadů doprovodné infrastruktury, zejména komunikací, manipulačních ploch, kabelových tras, rozvoden a bateriových úložišť, na půdní strukturu, vodní režim, retenční schopnost krajiny, ekologické funkce půdy a fragmentaci zemědělských ploch. Dále požaduji doplnění scénářového hodnocení dlouhodobé degradace krajiny a vyhodnocení dopadů na dlouhodobou udržitelnost hospodaření v území. Pokud nebude možné uvedené nedostatky objektivně a přezkoumatelně odstranit, požaduji vypuštění akcelerační oblasti AOV47 – Bukovec a souvisejícího územního opatření z návrhu Změny č. 2 Územního rozvojového plánu ČR. Zdroje EVROPSKÁ KOMISE. EU Soil Strategy for 2030 – Reaping the benefits of healthy soils for people, food, nature and climate [online]. Brussels: European Commission, 2021. Dostupné z: https://eur-lex.europa.eu/legal-content/EN/TXT/?uri=celex%3A52021DC0699. [cit. 18. 5. 2026]. ČESKO. Zákon č. 334/1992 Sb., o ochraně zemědělského půdního fondu, ve znění pozdějších předpisů [online]. Zákony pro lidi. Dostupné z: https://www.zakonyprolidi.cz/cs/1992-334. [cit. 18. 5. 2026]. EVROPSKÝ PARLAMENT A RADA EVROPSKÉ UNIE. Směrnice Evropského parlamentu a Rady 2001/42/ES ze dne 27. června 2001 o posuzování vlivů některých plánů a programů na životní prostředí [online]. EUR-Lex. Dostupné z: https://eur-lex.europa.eu/legal-content/CS/TXT/?uri=CELEX%3A32001L0042. [cit. 18. 5. 2026]. **6.2.6 Degradace zemědělské půdy** Navržené vymezení akcelerační oblasti AOV47 – Bukovec představuje významný zásah do půdního a hydrologického systému krajiny a je v rozporu s cíli ochrany půdy, retenční schopnosti území a klimatické odolnosti formulovanými ve strategii European Commission EU Soil Strategy for 2030 (2021). Strategie požaduje prevenci degradace půdy, omezení záborů kvalitní zemědělské půdy, ochranu půdních funkcí a zachování schopnosti krajiny zadržovat vodu a zmírňovat dopady klimatické změny. **Dokumentace SEA hodnotí vliv na zemědělský půdní fond jako akceptovatelný, avšak nehodnotí dlouhodobé dopady výstavby větrných elektráren na půdní strukturu, infiltrační schopnost půdy, retenční funkci krajiny ani produkční schopnost zemědělských pozemků.**	

Poř.č.	Připomínkové místo	Číslo jednací	Článek	AO	Připomínka	Vyhodnocení
					Studie Li et al. (2024) potvrzuje, že výstavba větrných elektráren vede k poklesu organického uhlíku, dusíku, fosforu a draslíku v půdě a současně způsobuje zhutnění půdy, narušení půdní struktury a snížení infiltrační schopnosti krajiny. Studie Emenhiser (2020) dále potvrzuje, že těžká stavební technika vytváří výrazně zhutněné zóny v okolí turbín a přístupových komunikací, přičemž negativní dopady na půdní strukturu a výnosy zemědělských kultur mohou přetrvávat řadu let po dokončení výstavby. Výzkum K. Xu et al. (2025) současně upozorňuje, že výstavba větrných parků vede k trvalému záboru půdy, odstraňování vegetace a narušení retenční schopnosti krajiny, přičemž doporučuje preferovat méně kvalitní nebo již degradované plochy před využíváním nejkvalitnějších zemědělských půd. Studie současně upozorňuje, že výstavba větrných parků vede k trvalému záboru půdy, odstraňování vegetace a narušení retenční schopnosti krajiny. SEA však tyto dlouhodobé dopady na kvalitu půdy, retenční schopnost krajiny a produkční funkci zemědělského půdního fondu vůbec nehodnotí. Dokumentace je proto v této části nepřezkoumatelná a neumožňuje objektivně posoudit skutečné dopady návrhu na zemědělskou půdu, hydrologickou stabilitu území a klimatickou resilienci krajiny. Návrh řešení: Požaduji doplnění použitelného hodnocení dlouhodobých dopadů na zemědělský půdní fond, infiltrační schopnost půdy, retenční funkce krajiny, produkční schopnost zemědělských pozemků a klimatickou resilienci území, včetně vyhodnocení zhutnění půdy, eroze, ztráty organické hmoty a dlouhodobé degradace půdních funkcí. Pokud nebude možné uvedené nedostatky objektivně a přezkoumatelně odstranit, požaduji vypuštění akcelerační oblasti AOV47 – Bukovec a souvisejícího územního opatření z návrhu Změny č. 2 Územního rozvojového plánu ČR. Zdroje: EVROPSKÁ KOMISE. EU Soil Strategy for 2030 – Reaping the benefits of healthy soils for people, food, nature and climate [online]. Brussels: European Commission, 2021. Dostupné z: https://eur-lex.europa.eu/legal-content/EN/TXT/?uri=celex%3A52021DC0699. [cit. 18. 5. 2026]. LI, Lin et al. Effects of Wind Farm Construction on Soil Nutrients and Vegetation: A Case Study of Linxiang Wind Farm in Hunan Province [online]. Sustainability, 2024. Dostupné z: https://www.mdpi.com/2071-1050/16/15/6350. [cit. 15. 5. 2026]. EMENHISER, C. Post Windfarm Installation Impacts on Soil Properties and Crop Response in the Midwest [online]. Purdue University, 2020. Dostupné z: https://hammer.purdue.edu/articles/thesis/Post_Windfarm_Installation_Impacts_on_Soil_Properties_and_Crop_Response_in_the_Midwest/13353602/files/25741082.pdf. [cit. 15. 5. 2026]. XU, K. et al. Land use impacts the environmental benefits of wind energy farms in China [online]. Communications Earth & Environment, 2025. Dostupné z: https://www.nature.com/articles/s43247-025-02833-w. [cit. 15. 5. 2026]. **<u>6.2.7 Změny mikroklimatu a vysušování zemědělské krajiny</u>** **Dokumentace SEA vůbec nehodnotí mikroklimatické dopady větrných elektráren na zemědělskou krajinu, přestože současné odborné výzkumy potvrzují jejich vliv na teplotní režim, proudění vzduchu, půdní vlhkost a evapotranspiraci. Návrh AOV47 – Bukovec je proto v rozporu s cíli strategie European Commission EU Strategy on Adaptation to Climate Change (2021), která zdůrazňuje nutnost zvyšování odolnosti krajiny vůči suchu, ochrany retenční schopnosti území a prevence dalších zásahů zvyšujících klimatickou zranitelnost krajiny.** Studie Wang et al. (2023), založená na satelitních datech a dlouhodobém monitoringu, prokazuje statisticky významné vysušování povrchových vrstev půdy v blízkosti větrných elektráren, zejména během letního období a v oblastech citlivých na sucho. Studie Zhou et al. (2012) současně prokázala změny přízemního mikroklimatu a zvýšení nočních teplot v okolí rozsáhlých větrných parků v důsledku turbulentního míchání atmosféry. Přehledová studie Ze et al. (2024) potvrzuje, že turbulence vytvářená rotory může měnit proudění vzduchu, distribuci vlhkosti, evapotranspiraci a hydrologické procesy v krajině. Studie Liu et al. (2022) dále upozorňuje, že změny mikroklimatu vyvolané větrnými farmami mohou ovlivňovat vegetační sezónu, vodní bilanci krajiny a spotřebu vody vegetací, což může přispívat k vysušování půdy. Dokumentace SEA však tyto mikroklimatické dopady vůbec nevyhodnocuje, přestože mohou významně ovlivnit půdní vlhkost, retenční schopnost krajiny a stabilitu zemědělské produkce.	

Poř.č.	Připomínkové místo	Číslo jednací	Článek	AO	Připomínka	Vyhodnocení
					Dokumentace je proto v této části nepřezkoumatelná a neumožňuje objektivně posoudit možné dopady návrhu na mikroklima krajiny, půdní vlhkost a hydrologickou stabilitu území. Návrh řešení: Požaduji doplnění mikroklimatického hodnocení vlivů větrných elektráren, posouzení změn proudění vzduchu, evapotranspirace a půdní vlhkosti, vyhodnocení rizik vysušování zemědělské krajiny a doplnění hodnocení dopadů na retenční schopnost území, klimatickou odolnost krajiny a stabilitu zemědělské produkce. Pokud nebude možné uvedené nedostatky objektivně a přezkoumatelně odstranit, požaduji vypuštění akcelerační oblasti AOV47 – Bukovec a souvisejícího územního opatření z návrhu Změny č. 2 Územního rozvojového plánu ČR. Zdroje: EUROPEAN COMMISSION. Forging a climate-resilient Europe – the new EU Strategy on Adaptation to Climate Change [online]. Brussels, 2021. Dostupné z: https://climate.ec.europa.eu/eu-action/adaptation-climate-change/eu-adaptation-strategy_en. [cit. 15. 5. 2026]. WANG, Gang et al. Wind farms dry surface soil in temporal and spatial variation [online]. Science of the Total Environment, 2023. Dostupné z: https://www.sciencedirect.com/science/article/pii/S0048969722063926. [cit. 15. 5. 2026]. ZHOU, Liming et al. Climate impacts of wind power [online]. Nature Climate Change, 2012. Dostupné z: https://www.nature.com/articles/nclimate1505. [cit. 15. 5. 2026]. ZE, Jia et al. Localized Eco-climatic Impacts of Onshore Wind Farms: A Review [online]. Journal of Resources and Ecology, 2024. Dostupné z: https://bioone.org/journals/journal-of-resources-and-ecology/volume-15/issue-1/j.issn.1674-764x.2024.01.013/Localized-Eco-Climatic-Impacts-of-Onshore-Wind-Farms—A/10.5814/j.issn.1674-764x.2024.01.013.short. [cit. 15. 5. 2026]. LIU, Z. et al. Can wind farms change the phenology of grassland in Inner Mongolia? [online]. Science of the Total Environment, 2022. Dostupné z: https://www.sciencedirect.com/science/article/abs/pii/S0048969722021702. [cit. 15. 5. 2026]. **6.2.8 Dopady na vegetaci, produktivitu půdy a vodní režim krajiny** Dokumentace SEA nehodnotí dlouhodobé dopady větrných elektráren na vegetační produktivitu, vodní režim krajiny a ekologickou stabilitu zemědělských ploch. Návrh AOV47 – Bukovec je proto v rozporu s cíli nařízení European Parliament Nature Restoration Regulation (2024), které zdůrazňuje nutnost obnovy degradovaných ekosystémů, ochrany funkcí půdy a vegetace a zvyšování ekologické stability krajiny. Studie Liu et al. (2024) potvrzuje, že větrné farmy vedou ke zvýšení povrchové teploty a ke snížení čisté primární produkce vegetace (NPP), přičemž nejvýraznější dopady byly zaznamenány v oblastech s kvalitní půdou a intenzivním vegetačním krytem. Přehledová studie Armstrong et al. (2014) současně upozorňuje, že změny turbulence, půdní vlhkosti a mikroklimatu mohou ovlivňovat aktivitu půdních mikroorganismů, urychlovat mineralizaci organické hmoty a narušovat koloběh uhlíku mezi půdou, vegetací a atmosférou. Studie Su et al. (2025) dále potvrzuje, že větrné farmy mohou ovlivňovat uhlíkové a vodní toky v krajině, evapotranspiraci i vegetační dynamiku, a to prostřednictvím změn mikroklimatu a půdní vlhkosti. Dokumentace SEA však tyto dlouhodobé ekologické a mikroklimatické dopady na zemědělskou krajinu vůbec neposuzuje, přestože mohou vést ke kumulativní degradaci krajinných funkcí a ke snížení ekologické stability území. Dokumentace je proto v této části nepřezkoumatelná a neumožňuje objektivně posoudit možné dopady návrhu na vegetaci, vodní režim krajiny a ekologickou stabilitu zemědělského území. Návrh řešení: Požaduji doplnění hodnocení dlouhodobých dopadů na vegetační produktivitu, vodní režim krajiny, uhlíkové a vodní toky, půdní mikroorganismy a ekologickou stabilitu území, včetně vyhodnocení změn mikroklimatu, evapotranspirace a vegetační dynamiky v důsledku provozu větrných elektráren. Pokud nebude možné uvedené nedostatky objektivně a přezkoumatelně odstranit, požaduji vypuštění akcelerační oblasti AOV47 – Bukovec a souvisejícího územního opatření z návrhu Změny č. 2 Územního rozvojového plánu ČR. Zdroje: EUROPEAN PARLIAMENT AND COUNCIL. Regulation on nature restoration [online]. Official Journal of the European Union, 2024. Dostupné z: https://environment.ec.europa.eu/topics/nature-and-biodiversity/nature-restoration-law_en. [cit. 15. 5. 2026].	

Poř.č.	Připomínkové místo	Číslo jednací	Článek	AO	Připomínka	Vyhodnocení
					LIU, L. et al. Wind farms increase land surface temperature and reduce vegetation productivity [online]. Environmental Advances, 2024. Dostupné z: https://www.sciencedirect.com/science/article/pii/S2666683924000075. [cit. 15. 5. 2026]. ARMSTRONG, Alona et al. Wind farm and solar park effects on plant–soil carbon cycling: uncertain impacts of changes in ground-level microclimate [online]. Global Change Biology, 2014. Dostupné z: https://pmc.ncbi.nlm.nih.gov/articles/PMC4255238/. [cit. 15. 5. 2026]. SU, N. et al. Impact pathways of wind farms on grassland carbon and water fluxes [online]. Journal of Environmental Management, 2025. Dostupné z: https://www.sciencedirect.com/science/article/abs/pii/S0301479725020122. [cit. 15. 5. 2026]. **6.2.9 Eroze, hydrologické změny a destabilizace půdního prostředí** **Dokumentace SEA neobsahuje dostatečné vyhodnocení hydrologických, geotechnických a erozních dopadů spojených s budováním přístupových komunikací, manipulačních ploch a rozsáhlých zemních prací souvisejících s výstavbou větrných elektráren.** **SEA současně nehodnotí změny povrchového odtoku, neposuzuje riziko vodní eroze, neobsahuje analýzu odnosu půdy ani nehodnotí dlouhodobé dopady technických zásahů na stabilitu svahů, vsakování vody a hydrologické procesy v krajině. Dokumentace rovněž neobsahuje regionální erozní model ani objektivní vyhodnocení dlouhodobých erozních dopadů.** Návrh je proto v rozporu s požadavky směrnice European Union Water Framework Directive (2000), která požaduje ochranu hydrologických funkcí krajiny, prevenci zhoršování stavu vodních útvarů a omezení zásahů negativně ovlivňujících vsakování vody, odtokové poměry a stabilitu půdního prostředí. Strategický dokument European Commission EU Soil Strategy for 2030 (2021) současně upozorňuje, že zhutňování půdy, eroze a technická fragmentace krajiny představují významné faktory degradace půdy a snižování retenční schopnosti území. Studie Xia et al. (2025) potvrzuje, že výstavba větrných elektráren a souvisejících komunikací vede k významnému narušení vegetačního krytu, zvýšení eroze půdy a destabilizaci svahových poměrů, přičemž nejvýznamnějším zdrojem degradace jsou právě přístupové komunikace a stavební zásahy v terénu. Studie současně upozorňuje, že v horských a svažitých oblastech dochází po výstavbě větrných parků k výraznému nárůstu erozních procesů. Studie Mier-Valderrama et al. (2024) současně potvrzuje, že rozsáhlé energetické projekty mohou významně měnit odtokové poměry, erozi půdy a sedimentační procesy v krajině, přičemž zdůrazňuje potřebu použitelného hodnocení hydrologických dopadů energetických staveb. Studie Wang et al. (2023) dále potvrzuje, že provoz větrných elektráren může významně snižovat půdní vlhkost a zvyšovat vysušování povrchových vrstev půdy, což může dále zvyšovat citlivost krajiny vůči erozi a degradaci půdního prostředí. Dokumentace SEA však neobsahuje regionální geotechnické hodnocení ani posouzení kumulativních hydrologických a erozních dopadů souvisejících s koncentrací energetické infrastruktury v širším území. Dokumentace současně dostatečně nehodnotí erozní a hydrologické dopady spojené s odlesňováním, kácením dřevin a odstraňováním vegetačního krytu v souvislosti s budováním infrastruktury větrných elektráren. **Viz rozložení rizika v lokalitě, kde právě nejvíce erozně stabilizované půdy jsou předmětem** vymezení AOV 47:  *Obr.: Mapa vymezení akcelerační oblasti AOV47 – Bukovec s legendou zobrazující typy pozemků, ochranná pásma, kategorie zemědělského a lesního půdního fondu a erozně ohrožené plochy*	

Poř.č.	Připomínkové místo	Číslo jednací	Článek	AO	Připomínka	Vyhodnocení
					Dokumentace je proto v této části nepřezkoumatelná a neumožňuje objektivně posoudit možné dopady návrhu na erozi půdy, stabilitu svahů, hydrologické procesy a stabilitu půdního prostředí. Takový postup je v rozporu s požadavkem ochrany půdy před degradací podle zákona č. 334/1992 Sb., o ochraně zemědělského půdního fondu. Současně je návrh v rozporu s principem prevence environmentálních škod a s požadavky směrnice European Union Water Framework Directive (2000), která ukládá povinnost chránit hydrologické funkce krajiny a předcházet zhoršování stavu vodních útvarů. Návrh řešení: Požaduji doplnění regionálního geotechnického a hydrologického hodnocení, posouzení erozních procesů, změn povrchového odtoku a stability svahů, analýzy odnosu půdy a vyhodnocení dopadů přístupových komunikací a zemních prací na hydrologické procesy a stabilitu půdního prostředí. Současně požaduji doplnění regionálního erozního modelu a kumulativního hodnocení hydrologických a erozních dopadů technických zásahů v celé akcelerační oblasti a jejím širším okolí. Pokud nebude možné uvedené nedostatky objektivně a přezkoumatelně odstranit, požaduji vypuštění akcelerační oblasti AOV47 – Bukovec a souvisejícího územního opatření z návrhu Změny č. 2 Územního rozvojového plánu ČR. Zdroje: EUROPEAN UNION. Directive 2000/60/EC establishing a framework for Community action in the field of water policy (Water Framework Directive) [online]. Official Journal of the European Communities, 2000. Dostupné z: https://eur-lex.europa.eu/legal-content/EN/TXT/?uri=CELEX:32000L0060. [cit. 15. 5. 2026]. EUROPEAN COMMISSION. EU Soil Strategy for 2030: Reaping the benefits of healthy soils for people, food, nature and climate [online]. Brussels, 2021. Dostupné z: https://environment.ec.europa.eu/publications/eu-soil-strategy-2030_en. [cit. 15. 5. 2026]. XIA, Z. et al. Assessment of forest disturbance and soil erosion in wind farm project using satellite observations [online]. Resources, Conservation and Recycling, 2025. Dostupné z: https://www.sciencedirect.com/science/article/abs/pii/S0921344924005275. [cit. 13. 5. 2026]. MIER-VALDERRAMA, L. et al. Evaluating soil erosion and runoff dynamics in a humid tropical watershed under utility-scale solar development [online]. International Soil and Water Conservation Research, 2024. Dostupné z: https://www.sciencedirect.com/science/article/pii/S2095633923000850. [cit. 15. 5. 2026]. WANG, Gang et al. Wind farms dry surface soil in temporal and spatial variation [online]. Science of the Total Environment, 2023. Dostupné z: https://www.sciencedirect.com/science/article/abs/pii/S0048969722063926. [cit. 15. 5. 2026]. ČESKO. Zákon č. 334/1992 Sb., o ochraně zemědělského půdního fondu, ve znění pozdějších předpisů [online]. Zákony pro lidi. Dostupné z: https://www.zakonyprolidi.cz/cs/1992-334. [cit. 18. 5. 2026]. **6.3 Rozpor s ochranou lesa a ochranou pozemků určených k plnění funkcí lesa (PUPFL)** **<u>6.3.1 Nedostatečné vyhodnocení záborů pozemků určených k plnění funkcí lesa (PUPFL)</u>** Dokumentace SEA nedostatečně hodnotí rozsah a dlouhodobé dopady záborů pozemků určených k plnění funkcí lesa (PUPFL) v akcelerační oblasti AOV47 – Bukovec. **Z dokumentace vyplývá, že akcelerační oblast AOV – Bukovec má rozlohu 11,8 km², z čehož lesní pozemky tvoří přibližně 51,58 % území. Jedná se tedy o území, které je z více než poloviny tvořeno souvislým lesním komplexem. Ostatně většinu z těchto lesů tvoří les Bukovec podle kterého je AOV pojmenována!** SEA sice připouští zásahy do lesních porostů, neobsahuje však adekvátní vyčíslení záborů pozemků při stavbě, vyhodnocení rozsahu odlesnění, analýzu dlouhodobé ztráty ekologických funkcí lesa ani objektivní posouzení kumulativních dopadů fragmentace lesních porostů. **Dokumentace současně adekvátně nehodnotí rozsah zásahů souvisejících s budováním komunikací, manipulačních ploch, kabelových tras a rozsáhlých základových konstrukcí. SEA přitom předpokládá možnost realizace rozsáhlých technických staveb v lesních porostech a v území s významným podílem lesní krajiny.** Dokumentace však neprokazuje, že rozsah zásahů do PUPFL byl minimalizován. Takový postup je v rozporu se zákonem č. 289/1995 Sb., lesní zákon, který ukládá povinnost chránit pozemky určené k plnění funkcí lesa a omezit jejich odnímání pouze na nezbytné případy.	

Poř.č.	Připomínkové místo	Číslo jednací	Článek	AO	Připomínka	Vyhodnocení
					Současně je návrh v rozporu s lesním zákonem, podle kterého musí být při dotčení PUPFL přednostně využívána jiná řešení a zásahy do lesa musí být minimalizovány. Dokumentace SEA je proto v této části nepřezkoumatelná. Návrh řešení: Požaduji doplnění adekvátního vyhodnocení záborů PUPFL, přesného vyčíslení rozsahu odlesnění, analýzy dlouhodobých dopadů na funkce lesa a objektivního posouzení minimalizace zásahů do lesních pozemků. Pokud nebude možné uvedené nedostatky objektivně a přezkoumatelně odstranit, požaduji vypuštění akcelerační oblasti AOV47 – Bukovec a souvisejícího územního opatření z návrhu Změny č. 2 Územního rozvojového plánu ČR. Zdroje: ČESKÁ REPUBLIKA. Zákon č. 289/1995 Sb., o lesích (lesní zákon) [online]. Dostupné z: https://www.zakonyprolidi.cz/cs/1995-289. [cit. 15. 5. 2026]. **6.3.2 Nesprávné a nepřezkoumatelné hodnocení záborů a fragmentace pozemků určených k plnění funkcí lesa (PUPFL)** Dokumentace SEA závažným způsobem podceňuje rozsah zásahů do pozemků určených k plnění funkcí lesa (PUPFL) a nesprávně hodnotí jejich dopady jako zanedbatelné. SEA uvádí, že u pozemků určených k plnění funkcí lesa dojde pouze k dočasným záborům v rozsahu přibližně 400 m² pro jednu větrnou elektrárnu a maximálně 1000 m² pro přístupové komunikace, přičemž vliv na les označuje za zanedbatelný a bez vlivu na ekologické funkce lesa. Současně dokumentace neobsahuje žádné technické ani prostorové vyhodnocení skutečného rozsahu stavebních zásahů, manipulačních ploch, transportních tras, základových konstrukcí ani nutného rozšíření a zpevnění lesních komunikací. Citace SEA: *U PUPFL (jen hospodářský les) nastane dočasný zábor pro přístupové komunikace v rozsahu max. 1000 m2. Pro umístění samotných VTE je dočasný zábor PUPFL 400 m2 pro jednu VTE. Vliv zanedbatelný v době výstavby a po celou dobu existence VTE!! Potenciální trvalý vliv (výstavba rozvoden apod. jako trvalých staveb) je zanedbatelný. Uplatnění AO nebude mít vliv na ekologické funkce lesa!! Podmínky a zmírňující opatření ÚO: Vliv zanedbatelný, podmínky nestanoveny.* *Opatření SEA: Bez dalšího návrhu dle SEA.* *Bodové ohodnocení 0* Citace UO: *Součástí akcelerační oblasti jsou lesní porosty vytvářející významný krajinný prvek typu les. Zároveň se jedná o biotopy druhů citlivých ke střetu VTE a zvláště chráněných druhů. Dotčenými lesními porosty protékají vodní toky představující další významný krajinný prvek. Zásah do těchto ploch musí být minimalizován následujícími způsoby:* *1. Při umísťování OZE a související infrastruktury respektovat plochy s výskytem nelesních dřevin, jedná se především o remízky a linie křovin na bývalých mezích. Případné zábory těchto biotopů musí být kompenzovány novými výsadbami. Plochy nových výsadeb dřevin musí odpovídat alespoň 1,5násobku původní rozlohy a musí být umístěny ve vzdálenosti minimálně 300 m od paty stožáru nejbližší VTE.* *2. Kácení dřevin na lesních pozemcích i v nelesní zeleni pro potřeby umístění záměrů OZE a související infrastruktury bude probíhat jen v období mimo hnízdění ptáků (tj. mimo březen–červenec).* *3. Obslužné komunikace, příjezdové cesty a technické plochy budou přednostně navrhovány s použitím propustných a vodu vsakujících materiálů. Použití nepropustných povrchů bude omezeno na technologicky nezbytné části a doplněno systémem vsakování nebo retence.* Další citace UO: *Zařízení pro ukládání elektřiny mají obvykle podobu jednoho nebo více lodních kontejnerů, často v oploceném areálu, přičemž kapacita jednotlivých realizovaných úložišť, a tím i jejich plošná výměra, se v posledních letech dynamicky zvyšuje. V rámci ÚO je stanovena podmínka max. výměry areálů určených pro skladování elektřiny, a to do 0,06 ha v rámci jednoho záměru OZE a 1,8 ha pro celou AO. Prostupnost krajiny pro člověka by neměla být omezena, naopak lze očekávat mírně pozitivní vliv realizací nových přístupových komunikací.!!*** **Tento závěr je zcela nepřiměřeně zjednodušený a naprosto neodpovídá skutečnému rozsahu zásahů vzhledem k rozsahu plánované výstavby.** Tento závěr je v přímém rozporu se samotným územním opatřením, které připouští rozsáhlé zásahy do lesních porostů, vznik nových komunikací,	

Poř.č.	Připomínkové místo	Číslo jednací	Článek	AO	Připomínka	Vyhodnocení
					technických ploch, zásahy do biotopů a potřebu následných kompenzačních opatření. Územní opatření současně stanovuje povinnost náhradních výsadeb, omezení kácení a ochranu biotopů citlivých druhů, čímž samo potvrzuje existenci významných zásahů do lesního prostředí. Dokumentace SEA současně zcela ignoruje skutečný rozsah stavebních prací potřebných pro realizaci větrných elektráren o výšce až 250 m. Nehodnotí rozsah kácení lesních porostů pro transport nadrozměrných dílů, nutnost budování a rozšiřování přístupových komunikací, rozsah manipulačních a montážních ploch, rozsah zpevněných ploch pro těžkou techniku a jeřáby, kumulativní dopady při realizaci až 33 větrných elektráren ani dlouhodobou fragmentaci souvislého lesního komplexu. **Dokumentace SEA ani samotné územní opatření vůbec neřeší a nehodnotí devastující způsob výstavby takovýchto obrovských staveb (a ani případné kompenzace), a tomu odpovídající rozměry jednotlivých dílů (tubus u paty má průměr cca 10m a násobnou výšku, jedna lopatka má délku 80m), nutnost výstavby přístupových komunikací do celé lesní oblasti (nejžádanější místa na výstavbu z hlediska údajů o povětrnosti jsou na zalesněných hřebenech oblasti), které vyžadují takový zábor (a vykácení!) lesních pozemků násobně přesahující v SEA uvedený limit 1000 m2 (odpovídá pruhu volného pozemku pouze 10x100 m), stejně tak staveniště násobně přesáhne limit záboru 400 m2 (plocha nutná pro přístup těžkých mixů na beton, které jezdí minimálně po 4 najednou (jde až o 2000 m3 betonu na jeden základ při výšce stroje 250m), plocha nutná pro základy na jeřáb, manipulaci s díly VTE, parkování dalších vozidel). Dále u každé VTE se musí vybudovat základy pro příslušný jeřáb, který má rozměry a hmotnost cca jako VTE. Přístupové komunikace do lesa se musí nejen vykácet, ale i významně zpevnit a to v šíři minimálně 10m. Naplnění povolených limitů AOV 47 (33 věží) s adekvátními odstupy věží proto znamená naprostou devastaci zdejších lesů, jedná se o rozsáhlý souvislý pás lesů, který bude výstavbou zcela zničen ve jménu tzv. ekologie a obnovitelných zdrojů energie. Dokumentace tedy naprosto podceňuje, resp. ignoruje rozsah zásahů spojených s výstavbou komunikací, manipulačních ploch a fragmentací lesních porostů.** Dokumentace rovněž nehodnotí dopady na stabilitu lesních porostů, vodní režim krajiny, mikroklimatické poměry ani zvýšenou zranitelnost lesních ekosystémů, které jsou již nyní oslabeny důsledky kůrovcových kalamit a polomů. SEA přitom současně připouští realizaci nových přístupových komunikací a rozsáhlých technických areálů pro ukládání energie až do rozsahu 1,8 ha pro celou akcelerační oblast. Z dokumentace rovněž vyplývá, že akcelerační oblast AOV47 – Bukovec je z více než poloviny tvořena lesními porosty. V podmínkách rozsáhlého souvislého lesního komplexu proto nelze tvrdit, že realizace až 33 větrných elektráren v akcelerační oblasti nebude mít vliv na ekologické funkce lesa. Takový postup je v rozporu se zákonem č. 289/1995 Sb., lesní zákon, podle kterého je nutné chránit pozemky určené k plnění funkcí lesa, minimalizovat zásahy do lesních pozemků a přednostně využívat jiná řešení mimo lesní pozemky. Současně je návrh v rozporu s principem prevence a principem předběžné opatrnosti podle zákona č. 17/1992 Sb., o životním prostředí. Dokumentace SEA je proto v této části nepřezkoumatelná, neboť neobsahuje objektivní a odborně podložené vyhodnocení skutečného rozsahu zásahů do PUPFL ani jejich kumulativních a dlouhodobých dopadů. Návrh řešení: Požaduji doplnění přezkoumatelného vyhodnocení skutečných záborů PUPFL na základě modelu/studie rozsahu výstavby VTE o výšce 250m, rozsahu kácení lesních porostů, rozsahu manipulačních a montážních ploch, přístupových komunikací a technické infrastruktury včetně objektivního vyhodnocení kumulativních dopadů fragmentace lesních porostů na ekologické funkce lesa, vodní režim a stabilitu krajiny. Současně požaduji doplnění variantního řešení minimalizujícího zásahy do lesních pozemků a prokázání, že nebylo možné využít jiné lokality s menším dopadem na PUPFL. Pokud nebude možné uvedené nedostatky objektivně a přezkoumatelně odstranit, požaduji vypuštění akcelerační oblasti AOV47 – Bukovec a souvisejícího územního opatření z návrhu Změny č. 2 Územního rozvojového plánu ČR. Zdroje: ČESKÁ REPUBLIKA. Zákon č. 289/1995 Sb., o lesích (lesní zákon) [online]. Dostupné z: https://www.zakonyprolidi.cz/cs/1995-289. [cit. 15. 5. 2026].	

Poř.č.	Připomínkové místo	Číslo jednací	Článek	AO	Připomínka	Vyhodnocení
					ČESKÁ REPUBLIKA. Zákon č. 17/1992 Sb., o životním prostředí [online]. Dostupné z: https://www.zakonyprolidi.cz/cs/1992-17. [cit. 15. 5. 2026]. **6.3.3 Fragmentace lesních porostů a zásahy do významných krajinných prvků (VKP)** **Les je významný krajinný prvek.** K významným krajinným prvkům (dále jen „VKP"): VKP tvoří základní prvek obecné ochrany přírody a krajiny podle § 3 odst. 1 písm. b) ZOPK. Jejich ochrana je veřejným zájmem a vychází z jejich ekologické, stabilizační a estetické funkce v krajině. VKP je nutné chápat jako funkční součást krajinné struktury, jejíž význam spočívá nejen v jejím prostorovém vymezení, ale zejména ve schopnosti udržovat ekologickou stabilitu a zajišťovat vazby v krajině. **Zásahy do VKP proto nelze posuzovat izolovaně, ale vždy ve vztahu k jejich širším ekologickým funkcím a návaznosti na územní systém ekologické stability.** Dokumentace SEA nedostatečně hodnotí rozsah fragmentace lesních porostů a zásahů do významných krajinných prvků (VKP), přestože sama potvrzuje přítomnost rozsáhlých lesních komplexů, vodních toků, remízků, liniové zeleně a dalších ekologicky významných krajinných struktur v území akcelerační oblasti AOV47 – Bukovec. Územní opatření výslovně uvádí, že součástí akcelerační oblasti jsou lesní porosty vytvářející významný krajinný prvek typu les a že dotčenými lesními porosty protékají vodní toky představující další významný krajinný prvek. Současně dokumentace připouští zásahy do remízků, liniové zeleně a nelesních dřevin, když stanovuje pouze jejich částečnou kompenzaci novými výsadbami. Dokumentace dále uvádí, že v území se nachází mimolesní zeleň, skupiny stromů, pozůstatky remízů a liniové zeleně a že lze očekávat negativní dopady na tyto porosty v souvislosti s budováním přístupových komunikací a manipulačních ploch. Přesto SEA označuje vlivy na krajinnou strukturu, ekologickou stabilitu a funkce lesa za zanedbatelné nebo pouze mírně negativní, aniž by objektivně vyhodnotila rozsah fragmentace souvislých lesních porostů, dopady nových komunikací a technických koridorů, přerušení krajinných vazeb, narušení migrační prostupnosti území, kumulativní zásahy do VKP ani dlouhodobé dopady na ekologickou stabilitu krajiny. Dokumentace současně připouští vznik nových fyzických a vizuálních bariér v území a sama konstatuje existenci migračního koridoru zvláště chráněných druhů velkých savců. Současně dokumentace výslovně potvrzuje, že některé biotopy v lokalitě vytvářejí přirozený přechod mezi lesem a bezlesím. Tyto krajinné přechody přitom představují ekologicky mimořádně cenné struktury s významnou funkcí pro biodiverzitu, migraci druhů a stabilitu krajiny. Dokumentace SEA však neobsahuje analýzu, jak budou tyto krajinné struktury ovlivněny realizací až 33 větrných elektráren v akcelerační oblasti AOV47 – Bukovec, rozsáhlé dopravní infrastruktury, manipulačních ploch a technického zázemí. Takový postup je v rozporu se zákonem č. 114/1992 Sb., o ochraně přírody a krajiny, podle kterého jsou významné krajinné prvky chráněny před poškozováním a ničením. Samotné odůvodnění územního opatření přitom tuto zákonnou ochranu výslovně připomíná. Současně je návrh v rozporu s principem ekologické stability krajiny, principem prevence a principem předběžné opatrnosti podle zákona č. 17/1992 Sb., o životním prostředí. Dokumentace SEA je proto v této části nepřezkoumatelná, neboť neobsahuje objektivní a odborně podložené vyhodnocení skutečných dopadů fragmentace krajiny a zásahů do významných krajinných prvků. Návrh řešení: Požaduji doplnění adekvátního vyhodnocení dopadů fragmentace lesních porostů a zásahů do významných krajinných prvků, zejména lesů, vodních toků, remízků, liniové zeleně a krajinných přechodů mezi lesem a bezlesím. Současně požaduji doplnění objektivního posouzení dopadů nových komunikací, manipulačních ploch a technických koridorů na ekologickou stabilitu krajiny, migrační prostupnost území a funkčnost významných krajinných prvků. Pokud nebude možné uvedené nedostatky objektivně a přezkoumatelně odstranit, požaduji vypuštění akcelerační oblasti AOV47 – Bukovec a souvisejícího územního opatření z návrhu Změny č. 2 Územního rozvojového plánu ČR. Zdroje: ČESKÁ REPUBLIKA. Zákon č. 114/1992 Sb., o ochraně přírody a krajiny [online]. Dostupné z: https://www.zakonyprolidi.cz/cs/1992-114. [cit. 15. 5. 2026].	

Poř.č.	Připomínkové místo	Číslo jednací	Článek	AO	Připomínka	Vyhodnocení
					ČESKÁ REPUBLIKA. Zákon č. 17/1992 Sb., o životním prostředí [online]. Dostupné z: https://www.zakonyprolidi.cz/cs/1992-17. [cit. 15. 5. 2026]. **6.3.4 Nevyhodnocení kumulativních dopadů souvislého pásu akceleračních oblastí na lesní ekosystémy a PUPFL** Dokumentace SEA neobsahuje objektivní a přezkoumatelné vyhodnocení kumulativních dopadů souvislého pásu akceleračních oblastí AOV47 – Bukovec, AOV48 – Chrbonín, AOV49 – Křeč a AOV50 – Obratáň na lesní ekosystémy, pozemky určené k plnění funkcí lesa (PUPFL), migrační prostupnost krajiny a ekologickou stabilitu širšího území. Z předložených podkladů vyplývá, že v rámci uvedených akceleračních oblastí je uvažováno celkem až 88 větrných elektráren: AOV47 – Bukovec – 33 VTE, AOV48 – Chrbonín – 13 VTE, AOV49 – Křeč – 24 VTE a AOV50 – Obratáň – 18 VTE. Současně se jedná o rozsáhlé území s významným zastoupením PUPFL: AOV47 – 51,58 % PUPFL, AOV48 – 49,32 % PUPFL, AOV49 – 22,71 % PUPFL a AOV50 – 35,29 % PUPFL. **Dokumentace jednotlivé akcelerační oblasti hodnotí převážně izolovaně, aniž by objektivně posoudila skutečnost, že se jedná o prostorově navazující soustavu rozsáhlých území, která vytváří souvislý pás potenciální výstavby větrných elektráren v lesní a leso-zemědělské krajině.** Dokumentace současně opakovaně potvrzuje přítomnost hospodářských lesů, mokřadů, prameništť, vodních toků, remízků, migračních koridorů zvláště chráněných druhů velkých savců, biotopů zvláště chráněných druhů a významných krajinných prvků. Přesto SEA neobsahuje vyhodnocení souhrnné fragmentace lesních komplexů, analýzu kumulativního rozsahu kácení, vyhodnocení souběžného budování komunikací a technických koridorů, posouzení dopadů na migrační prostupnost krajiny v širším území ani objektivní hodnocení dlouhodobého narušení ekologické stability krajiny. Dokumentace rovněž nehodnotí synergické působení jednotlivých akceleračních oblastí, které může vést k rozsáhlému narušení souvislých lesních ekosystémů Křemešnické vrchoviny a okolní krajiny. Kumulativní dopady na lesní ekosystémy nelze objektivně vyhodnotit bez znalosti rozsahu doprovodné infrastruktury. Přitom právě kumulativní a synergické vlivy představují podle zákona č. 100/2001 Sb., o posuzování vlivů na životní prostředí, povinnou součást vyhodnocení SEA. Takový postup je rovněž v rozporu s § 13 a § 14 zákona č. 289/1995 Sb., lesní zákon, s § 4 odst. 2 zákona č. 114/1992 Sb., o ochraně přírody a krajiny a s principem prevence a principem předběžné opatrnosti podle § 13 zákona č. 17/1992 Sb., o životním prostředí. Dokumentace SEA je proto v této části nepřezkoumatelná, neboť neobsahuje objektivní vyhodnocení skutečných kumulativních dopadů souvislého pásu akceleračních oblastí na PUPFL, lesní ekosystémy a ekologickou stabilitu širšího území. Návrh řešení: Požaduji doplnění komplexního kumulativního a synergického hodnocení dopadů akceleračních oblastí AOV47, AOV48, AOV49 a AOV50 na lesní ekosystémy, PUPFL, významné krajinné prvky, migrační prostupnost území a ekologickou stabilitu krajiny. Současně požaduji doplnění objektivního vyhodnocení souhrnného rozsahu kácení lesních porostů, budování komunikací, technických koridorů a fragmentace souvislých lesních celků v širším území. Pokud nebude možné uvedené nedostatky objektivně a přezkoumatelně odstranit, požaduji vypuštění akcelerační oblasti AOV47 – Bukovec a souvisejícího územního opatření z návrhu Změny č. 2 Územního rozvojového plánu ČR. Zdroje: ČESKÁ REPUBLIKA. Zákon č. 289/1995 Sb., o lesích (lesní zákon) [online]. Dostupné z: https://www.zakonyprolidi.cz/cs/1995-289. [cit. 15. 5. 2026]. ČESKÁ REPUBLIKA. Zákon č. 114/1992 Sb., o ochraně přírody a krajiny [online]. Dostupné z: https://www.zakonyprolidi.cz/cs/1992-114. [cit. 15. 5. 2026]. ČESKÁ REPUBLIKA. Zákon č. 17/1992 Sb., o životním prostředí [online]. Dostupné z: https://www.zakonyprolidi.cz/cs/1992-17. [cit. 15. 5. 2026]. **6.3.5 Absence prokázání převahy veřejného zájmu nad ochranou lesa** **Dokumentace SEA neprokazuje existenci převažujícího veřejného zájmu nad ochranou lesa a funkcemi pozemků určených k plnění funkcí lesa (PUPFL). Současně neobsahuje objektivní**	

Poř.č.	Připomínkové místo	Číslo jednací	Článek	AO	Připomínka	Vyhodnocení
					vyhodnocení proporcionality zásahů do lesních porostů, transparentní porovnání méně konfliktních variant mimo lesní území ani prokázání, že navržené řešení představuje variantu s nejmenšími dopady na lesní ekosystémy. Dokumentace přitom předpokládá rozsáhlé zásahy do lesního prostředí, aniž by objektivně doložila, proč byly preferovány právě lesní a krajinářsky citlivé lokality a zda nebylo možné využít alternativní území s nižšími dopady na PUPFL, ekologickou stabilitu krajiny a významné krajinné prvky. SEA současně neobsahuje transparentní vyhodnocení konfliktů v lesních územích, nehodnotí možnosti využití antropogenně zatížených lokalit a neprokazuje systematickou minimalizaci zásahů do ekologicky stabilních lesních porostů. Současně není doložen nadřazený veřejný zájem, který by odůvodňoval odnětí pozemků určených k plnění funkcí lesa ve smyslu zákona č. 289/1995 Sb., lesní zákon. Návrh rovněž neprokazuje, že byly vyčerpány méně konfliktní alternativy, jak vyžaduje zákon č. 249/2025 Sb., o urychlení využívání obnovitelných zdrojů energie. Takový postup je současně v rozporu se směrnicí 2001/42/ES, protože dokumentace neobsahuje objektivní vyhodnocení rozumných alternativ řešení ani transparentní posouzení jejich environmentálních dopadů. Závěr SEA, podle něhož je vliv na les „zanedbatelný", je v rozporu se skutečným rozsahem potenciálních zásahů do lesních porostů, ekologických funkcí lesa a stability krajiny a neodpovídá reálným dopadům navrhovaného řešení. Dokumentace SEA je proto v této části nepřezkoumatelná. Návrh řešení: Požaduji doplnění objektivního posouzení proporcionality zásahů do PUPFL, transparentního porovnání alternativních variant mimo lesní území a prokázání, že navržené řešení představuje nejméně konfliktní variantu z hlediska ochrany lesa, ekologické stability krajiny a významných krajinných prvků. Pokud nebude možné uvedené nedostatky objektivně a přezkoumatelně odstranit, požaduji vypuštění akcelerační oblasti AOV47 – Bukovec a souvisejícího územního opatření z návrhu Změny č. 2 Územního rozvojového plánu ČR. Zdroje: ČESKÁ REPUBLIKA. Zákon č. 289/1995 Sb., o lesích (lesní zákon) [online]. Dostupné z: https://www.zakonyprolidi.cz/cs/1995-289. [cit. 15. 5. 2026]. ČESKÁ REPUBLIKA. Zákon č. 249/2025 Sb., o urychlení využívání některých obnovitelných zdrojů energie a o změně souvisejících zákonů (zákon o urychlení využívání obnovitelných zdrojů energie) [online]. Dostupné z: https://www.zakonyprolidi.cz/cs/2025-249. [cit. 15. 5. 2026]. EVROPSKÝ PARLAMENT A RADA EVROPSKÉ UNIE. Směrnice 2001/42/ES o posuzování vlivů některých plánů a programů na životní prostředí [online]. Dostupné z: https://eur-lex.europa.eu/legal-content/CS/TXT/?uri=CELEX%3A32001L0042. [cit. 15. 5. 2026]. **<u>6.3.6 Nedostatečné posouzení mimoprodukčních funkcí lesa</u>** **Dokumentace SEA nedostatečně hodnotí dopady návrhu na mimoprodukční funkce lesa, zejména funkce ekologické, retenční, klimatické, rekreační a krajinotvorné.** **SEA současně nehodnotí dlouhodobé změny mikroklimatu, neposuzuje oslabení retenční schopnosti lesů, neobsahuje hodnocení vlivů na stabilitu lesních ekosystémů ani nevyhodnocuje dopady na rekreační využití lesního prostředí.** Dokumentace přitom předpokládá rozsáhlé technické zásahy do lesních porostů a vznik nových komunikací v dosud relativně souvislých lesních celcích. Fragmentace a technické zásahy mohou dlouhodobě oslabovat ekologické a klimatické funkce lesních ekosystémů. Dokumentace SEA však tyto mimoprodukční funkce lesa hodnotí pouze obecně. Takový postup je v rozporu se zákonem č. 289/1995 Sb., lesní zákon, podle kterého jsou lesy významnou složkou životního prostředí a plní řadu mimoprodukčních funkcí. Současně je návrh v rozporu s principem ochrany ekologické stability krajiny podle zákona č. 114/1992 Sb., o ochraně přírody a krajiny. Dokumentace SEA je proto v této části nepřezkoumatelná. Návrh řešení: Požaduji doplnění adekvátního hodnocení mimoprodukčních funkcí lesa, posouzení dopadů na retenční, klimatickou a ekologickou stabilitu území a doplnění hodnocení rekreační funkce lesních porostů.	

Poř.č.	Připomínkové místo	Číslo jednací	Článek	AO	Připomínka	Vyhodnocení
					Pokud nebude možné uvedené nedostatky objektivně a přezkoumatelně odstranit, požaduji vypuštění akcelerační oblasti AOV47 – Bukovec a souvisejícího územního opatření z návrhu Změny č. 2 Územního rozvojového plánu ČR. Zdroje: ČESKÁ REPUBLIKA. Zákon č. 289/1995 Sb., o lesích (lesní zákon) [online]. Dostupné z: https://www.zakonyprolidi.cz/cs/1995-289. [cit. 15. 5. 2026]. ČESKÁ REPUBLIKA. Zákon č. 114/1992 Sb., o ochraně přírody a krajiny [online]. Dostupné z: https://www.zakonyprolidi.cz/cs/1992-114. [cit. 15. 5. 2026]. **6.3.7 Nepřípustné odkládání ochrany lesa do navazujících řízení** Dokumentace SEA nepřípustně odkládá podstatnou část posouzení dopadů na lesní pozemky a ochranu PUPFL až do budoucích navazujících řízení. SEA současně nestanovuje konkrétní limity zásahů do lesních porostů, neobsahuje adekvátní prostorové vymezení konfliktů, nepředkládá konkrétní podmínky ochrany lesa ani neprokazuje, že zásahy do PUPFL budou skutečně minimalizovány. Dokumentace přitom ponechává zásadní otázky ochrany lesa až na budoucí projektovou dokumentaci a individuální povolovací procesy. Takový postup neumožňuje objektivně posoudit přijatelnost návrhu již na úrovni strategického hodnocení, ale je v rozporu se zákonem č. 100/2001 Sb., o posuzování vlivů na životní prostředí, který vyžaduje vyhodnocení podstatných vlivů již na úrovni koncepce. Současně je návrh v rozporu s principem prevence a předběžné opatrnosti. Dokumentace SEA je proto v této části nepřezkoumatelná. Návrh řešení: Požaduji doplnění konkrétního vyhodnocení zásahů do PUPFL již na úrovni SEA, stanovení jednoznačných limitů ochrany lesa, adekvátní prostorové vymezení konfliktů a objektivní posouzení přijatelnosti návrhu z hlediska ochrany lesních pozemků. Pokud nebude možné uvedené nedostatky objektivně a přezkoumatelně odstranit, požaduji vypuštění akcelerační oblasti AOV47 – Bukovec a souvisejícího územního opatření z návrhu Změny č. 2 Územního rozvojového plánu ČR. Zdroje: ČESKÁ REPUBLIKA. Zákon č. 100/2001 Sb., o posuzování vlivů na životní prostředí a o změně některých souvisejících zákonů (zákon o posuzování vlivů na životní prostředí) [online]. Dostupné z: https://www.zakonyprolidi.cz/cs/2001-100. [cit. 16. 5. 2026]. **6.3.8 Rozpor s odbornými studiemi potvrzujícími negativní dopady fragmentace lesa** Vymezení akcelerační oblasti AOV47 – Bukovec je v rozporu s ochranou pozemků určených k plnění funkcí lesa a bagatelizuje skutečné dopady výstavby větrných elektráren na lesní ekosystémy. Dokumentace SEA hodnotí vliv na les jako zanedbatelný a pracuje převážně **pouze s přímými zábory pro základy větrných elektráren a přístupové komunikace. Tento přístup však neodpovídá současným odborným poznatkům ani požadavkům evropské a české environmentální politiky.** Studie Xia et al. (2025), založená na satelitních datech Landsat a Sentinel-2, potvrzuje, že největší zásah do lesních ekosystémů nepředstavují samotné turbíny, ale rozsáhlá síť přístupových komunikací, manipulačních ploch a doprovodné infrastruktury. Studie uvádí významnou míru narušení lesních porostů, zvýšení eroze a dlouhodobou fragmentaci krajiny. Přehledová studie Sander et al. (2024), analyzující 152 odborných publikací, potvrzuje, že výstavba větrných elektráren v lesních územích vede ke ztrátě konektivity biotopů, narušení migračních tras živočichů, změnám mikroklimatu lesa a oslabení ekologické stability. Studie Hending et al. (2023) potvrzuje, že fragmentace lesa a vznik nových okrajových zón vede ke snížení druhové rozmanitosti, zhoršení strukturální stability lesních porostů, vyšší zranitelnosti vůči větru, vysychání a degradaci lesního prostředí. Studie současně upozorňuje, že negativní účinky okrajových efektů mohou zasahovat stovky metrů do vnitřní části lesa a působí synergicky s dalšími antropogenními zásahy. Studie Haddad et al. (2015) dále potvrzuje, že fragmentace lesních ekosystémů způsobuje dlouhodobé oslabování ekologické stability, pokles biodiverzity a vyšší zranitelnost vůči klimatickým extrémům. Tyto závěry odpovídají také požadavkům strategie EU Soil Strategy for 2030 (2021) a zákona č. 289/1995 Sb., o lesích, podle něhož je les národním přírodním bohatstvím a musí být zachovány všechny jeho funkce.	

Poř.č.	Připomínkové místo	Číslo jednací	Článek	AO	Připomínka	Vyhodnocení
					Dokumentace SEA přitom neobsahuje reálné vyhodnocení liniové fragmentace lesa, kumulativních dopadů více akceleračních oblastí ani dlouhodobých změn ekologické stability lesních ekosystémů. Dokumentace je proto v této části nepřezkoumatelná a neumožňuje objektivně posoudit skutečné dopady návrhu na lesní ekosystémy a ekologickou stabilitu území. Návrh řešení: Požaduji doplnění adekvátního hodnocení liniové fragmentace lesa, kumulativních dopadů přístupových komunikací a doprovodné infrastruktury, posouzení okrajových efektů, narušení migračních tras a změn mikroklimatu lesa, včetně vyhodnocení dlouhodobých dopadů na ekologickou stabilitu a retenční funkce lesních ekosystémů. Pokud nebude možné uvedené nedostatky objektivně a přezkoumatelně odstranit, požaduji vypuštění akcelerační oblasti AOV47 – Bukovec a souvisejícího územního opatření z návrhu Změny č. 2 Územního rozvojového plánu ČR. Zdroje: XIA, Zilong et al. Assessment of forest disturbance and soil erosion in wind farm project using satellite observations [online]. Resources, Conservation & Recycling, 2025. Dostupné z: https://www.sciencedirect.com/science/article/abs/pii/S0921344924005275. [cit. 15. 5. 2026]. SANDER, L. et al. Global Review on Environmental Impacts of Onshore Wind Farms [online]. Energies, 2024. Dostupné z: https://www.mdpi.com/1996-1073/17/13/3098. [cit. 15. 5. 2026]. HENDING, D. et al. Forest fragmentation and its associated edge-effects reduce tree diversity and structural diversity in Madagascar transitional forests [online]. Biodiversity and Conservation, 2023. Dostupné z: https://link.springer.com/article/10.1007/s10531-023-02657-0. [cit. 15. 5. 2026]. HADDAD, Nick M. et al. Habitat Fragmentation and Its Lasting Impact on Earth's Ecosystems [online]. Science Advances, 2015. Dostupné z: https://www.science.org/doi/10.1126/sciadv.1500052. [cit. 15. 5. 2026]. EUROPEAN COMMISSION. EU Soil Strategy for 2030: Reaping the benefits of healthy soils for people, food, nature and climate [online]. Brussels, 2021. Dostupné z: https://eur-lex.europa.eu/legal-content/EN/TXT/?uri=celex%3A52021DC0699. [cit. 15. 5. 2026]. ČESKÁ REPUBLIKA. Zákon č. 289/1995 Sb., o lesích (lesní zákon) [online]. Dostupné z: https://www.zakonyprolidi.cz/cs/1995-289. [cit. 15. 5. 2026]. **6.3.9 Narušení vodního režimu lesa a zvýšení erozních procesů** **Dokumentace SEA nehodnotí skutečné dopady výstavby větrných elektráren na vodní režim lesa, retenční schopnost území ani vznik erozních procesů.** Návrh AOV47 – Bukovec je proto v rozporu s cíli strategie EU Soil Strategy for 2030 (2021), která požaduje ochranu půdy před erozí, degradací a ztrátou retenční schopnosti. Studie Xia et al. (2025) potvrzuje, že budování přístupových komunikací a manipulačních ploch vede ke zvýšení povrchového odtoku vody, urychlení eroze a narušení infiltračních procesů v lesních oblastech. Studie Laurance et al. (2007) prokazuje, že fragmentace lesa způsobuje změny proudění vzduchu, vysychání lesních okrajů a pokles půdní vlhkosti, což může dlouhodobě narušovat retenční schopnost lesa. Výzkum Fahrig (2003) potvrzuje, že i relativně úzké liniové zásahy, například nové lesní komunikace nebo energetické koridory, významně mění hydrologické procesy a zvyšují citlivost lesa vůči klimatickým extrémům. **Dokumentace SEA však tyto hydrologické a mikroklimatické dopady vůbec nevyhodnocuje, přestože akcelerační oblast je tvořena rozsáhlými souvislými lesními porosty.** Dokumentace je proto v této části nepřezkoumatelná a neumožňuje objektivně posoudit možné dopady návrhu na retenční schopnost lesa, erozi a hydrologickou stabilitu území. Návrh řešení: Požaduji doplnění adekvátního hydrologického a mikroklimatického hodnocení lesních porostů, posouzení změn infiltrace, povrchového odtoku a erozních procesů, vyhodnocení vlivů liniových zásahů na retenční schopnost lesa a doplnění kumulativního hodnocení dopadů na vodní režim lesních ekosystémů. Pokud nebude možné uvedené nedostatky objektivně a přezkoumatelně odstranit, požaduji vypuštění akcelerační oblasti AOV47 – Bukovec a souvisejícího územního opatření z návrhu Změny č. 2 Územního rozvojového plánu ČR. Zdroje:	

Poř.č.	Připomínkové místo	Číslo jednací	Článek	AO	Připomínka	Vyhodnocení
					EUROPEAN COMMISSION. EU Soil Strategy for 2030: Reaping the benefits of healthy soils for people, food, nature and climate [online]. Brussels, 2021. Dostupné z: https://eur-lex.europa.eu/legal-content/EN/TXT/?uri=celex%3A52021DC0699. [cit. 15. 5. 2026]. XIA, Zilong et al. Assessment of forest disturbance and soil erosion in wind farm project using satellite observations [online]. Resources, Conservation & Recycling, 2025. Dostupné z: https://www.sciencedirect.com/science/article/abs/pii/S0921344924005275. [cit. 15. 5. 2026]. LAURANCE, William F. et al. Habitat Fragmentation, Variable Edge Effects, and the Landscape-Divergence Hypothesis [online]. PLoS ONE, 2007. Dostupné z: https://pmc.ncbi.nlm.nih.gov/articles/PMC1995757/. [cit. 15. 5. 2026]. FAHRIG, Lenore. Effects of Habitat Fragmentation on Biodiversity [online]. Annual Review of Ecology, Evolution, and Systematics, 2003. Dostupné z: https://www.annualreviews.org/doi/10.1146/annurev.ecolsys.34.011802.132419. [cit. 15. 5. 2026]. **6.3.10 Ztráta uhlíkových zásob lesa a uhlíkový dluh** **Dokumentace SEA nehodnotí uhlíkové dopady odlesnění a zásahů do lesních půd spojených s výstavbou větrných elektráren, přestože tyto zásahy mohou významně ovlivnit klimatickou bilanci území.** Návrh AOV47 – Bukovec je proto v rozporu s cíli strategie EU Soil Strategy for 2030 (2021), která označuje lesní půdy a půdní uhlík za zásadní součást klimatické stability a adaptačních opatření Evropské unie. Studie Xu et al. (2025) upozorňují, že výstavba větrných parků v lesních oblastech vede ke ztrátě uhlíkových zásob vegetace i půdního uhlíku a může významně snižovat skutečný klimatický přínos obnovitelných zdrojů energie. Studie Griscom et al. (2017) potvrzuje, že zachování lesních ekosystémů a omezení odlesňování představuje jeden z nejvýznamnějších nástrojů pro snižování emisí skleníkových plynů. Odstraňování lesních porostů a zásahy do lesních půd naopak vedou k okamžitému uvolňování uhlíku akumulovaného v biomase i půdě. Přehledová studie Mayer et al. (2020) potvrzuje, že mechanické zásahy do lesních půd, výstavba infrastruktury a disturbance lesních ekosystémů mohou významně snižovat zásoby organického uhlíku v půdě a dlouhodobě ovlivňovat uhlíkovou stabilitu lesa. Výzkumy dlouhodobé uhlíkové bilance lesních ekosystémů současně potvrzují, že starší a nenarušené lesní porosty představují významné dlouhodobé zásobárny uhlíku a jejich narušení vede k dlouhodobému uhlíkovému dluhu, jehož kompenzace může trvat desítky let. Dokumentace SEA přitom nepracuje s reálnou uhlíkovou bilancí odlesnění, fragmentace lesa ani dlouhodobými emisemi vznikajícími degradací lesních půd. Dokumentace je proto v této části nepřezkoumatelná a neumožňuje objektivně posoudit skutečné klimatické dopady návrhu. Návrh řešení: Požaduji doplnění reálné uhlíkové bilance odlesnění a zásahů do lesních půd, vyhodnocení emisí vznikajících degradací lesních ekosystémů, posouzení dlouhodobého uhlíkového dluhu a doplnění klimatického hodnocení zahrnujícího ztrátu půdního a vegetačního uhlíku v důsledku výstavby a provozu větrných elektráren. Pokud nebude možné uvedené nedostatky objektivně a přezkoumatelně odstranit, požaduji vypuštění akcelerační oblasti AOV47 – Bukovec a souvisejícího územního opatření z návrhu Změny č. 2 Územního rozvojového plánu ČR. Zdroje: EUROPEAN COMMISSION. EU Soil Strategy for 2030: Reaping the benefits of healthy soils for people, food, nature and climate [online]. Brussels, 2021. Dostupné z: https://eur-lex.europa.eu/legal-content/EN/TXT/?uri=celex%3A52021DC0699. [cit. 15. 5. 2026]. XU, K. et al. Land use impacts the environmental benefits of wind energy farms [online]. Communications Earth & Environment, 2025. Dostupné z: https://www.nature.com/articles/s43247-025-02833-w. [cit. 15. 5. 2026]. GRISCOM, B. W. et al. Natural climate solutions [online]. Proceedings of the National Academy of Sciences, 2017. Dostupné z: https://www.pnas.org/doi/10.1073/pnas.1710465114. [cit. 15. 5. 2026]. MAYER, Mathias et al. Tamm Review: Influence of forest management activities on soil organic carbon stocks: A knowledge synthesis [online]. Forest Ecology and Management, 2020. Dostupné z: https://www.sciencedirect.com/science/article/pii/S0378112720300268. [cit. 15. 5. 2026].	

					6.3.11 Geotechnická stabilita a riziko eroze ve svažitých lesních územích **Dokumentace SEA nehodnotí geotechnická rizika spojená s budováním hlubokých základů větrných elektráren, rozsáhlými zemními pracemi a budováním přístupových komunikací ve svažitých lesních územích.** Návrh je proto v rozporu s požadavky zákona č. 289/1995 Sb., o lesích, a zákona č. 254/2001 Sb., vodní zákon, podle nichž musí být chráněna lesní půda, retenční schopnost krajiny a stabilita odtokových poměrů. Studie Jeong et al. (2021) potvrzuje, že zemní práce spojené s budováním lesních komunikací a zářezů ve svazích významně zvyšují riziko svahových deformací, eroze a lokálních sesuvů, zejména v územích s vyššími sklony a narušeným vodním režimem. Studie současně upozorňuje, že stabilita svahů je silně ovlivněna odlesněním, změnou drenážních poměrů a mechanickým narušením půdy. Výzkum Depicker et al. (2021) potvrzuje, že odlesnění vede ke snížení stability svahů v důsledku změn hydrologických a geotechnických podmínek. Odstranění vegetačního krytu snižuje kořenovou stabilizaci půdy, urychluje povrchový odtok a zvyšuje riziko eroze a svahových pohybů. Studie Yousefi (2024) dále potvrzuje, že lesní komunikace představují významný zdroj eroze a sedimentace ve svažitých lesních územích. Eroze přitom významně roste v závislosti na sklonu svahu, geologickém podloží a intenzitě srážek. Dokumentace SEA však neobsahuje adekvátní geologické ani hydrogeologické posouzení těchto rizik, přestože akcelerační oblast zasahuje do lesních a místy svažitých území. Dokumentace je proto v této části nepřezkoumatelná a neumožňuje objektivně posoudit možné dopady návrhu na stabilitu svahů, erozi a geotechnickou bezpečnost území. Návrh řešení: Požaduji doplnění adekvátního geologického, geotechnického a hydrogeologického posouzení svažitých lesních území, vyhodnocení stability svahů, drenážních poměrů a erozních procesů, posouzení dopadů přístupových komunikací a zemních prací na lesní půdu a doplnění kumulativního hodnocení geotechnických a hydrologických rizik celé akcelerační oblasti. Pokud nebude možné uvedené nedostatky objektivně a přezkoumatelně odstranit, požaduji vypuštění akcelerační oblasti AOV47 – Bukovec a souvisejícího územního opatření z návrhu Změny č. 2 Územního rozvojového plánu ČR. Zdroje: ČESKÁ REPUBLIKA. Zákon č. 289/1995 Sb., o lesích (lesní zákon) [online]. Dostupné z: https://www.zakonyprolidi.cz/cs/1995-289. [cit. 15. 5. 2026]. ČESKÁ REPUBLIKA. Zákon č. 254/2001 Sb., vodní zákon [online]. Dostupné z: https://www.zakonyprolidi.cz/cs/2001-254. [cit. 15. 5. 2026]. JEONG, E. et al. Characteristics of forest road cut slopes affecting the occurrence of slope failures [online]. Journal of Forest Research, 2021. Dostupné z: https://www.tandfonline.com/doi/full/10.1080/21580103.2021.1967789. [cit. 15. 5. 2026]. DEPICKER, A. et al. Interactions between deforestation, landscape rejuvenation and shallow landsliding [online]. Earth Surface Dynamics, 2021. Dostupné z: https://esurf.copernicus.org/articles/9/445/2021/esurf-9-445-2021.pdf. [cit. 15. 5. 2026]. YOUSEFI, S. et al. A Hot-Spot Analysis of Forest Roads Based on Soil Erosion and Sediment Production [online]. Land, 2024. Dostupné z: https://www.mdpi.com/2073-445X/13/10/1583. [cit. 15. 5. 2026]. **6.3.12 Neslučitelnost s podmínkami krajských úřadů:** V této souvislosti upozorňujeme na podmínky krajského úřadu Jihočeského kraje a obdobné podmínky Krajského úřadu kraje Vysočina v nesouhlasném stanovisku, **které jsou neslučitelné s limity v UO**: *VTE a související infrastrukturu na pozemcích určených k plnění funkcí lesa (dále jen „PUPFL") umisťovat pouze tehdy, pokud bude prokázáno, že obdobné řešení nelze realizovat mimo PUPFL nebo s menším zásahem do PUPFL.*** *Přednostně využívat pouze pozemky méně významné z hlediska plnění funkcí lesa, zejména plochy s omezenou schopností dlouhodobého plnění funkcí lesa, bezlesí nebo porosty s nižší kvalitou. Naopak nepřipustit zásahy do porostů, jejichž dotčení by vedlo k významnému omezení hospodaření nebo stability lesního komplexu.*** *Nepřipustit umístění VTE a související infrastruktury na PUPFL, které by vedlo k nevhodnému dělení lesa, vzniku nových dlouhých porostních stěn nebo ke zvýšení rizika bořivých větrů. VTE umísťovat přednostně do okrajových částí lesních komplexů, nikoli do jejich vnitřních souvislých částí.* *Nepřipustit řešení, která naruší páteřní síť lesních cest, meliorační zařízení, hrazení bystřin nebo jiná zařízení sloužící lesnímu hospodářství. Pokud je zásah nezbytný, požadovat náhradní řešení minimálně stejné funkční hodnoty.*	

Poř.č.	Připomínkové místo	Číslo jednací	Článek	AO	Připomínka	Vyhodnocení
					Nepřipustit nové komunikace a průseky v lese, pokud by jejich zřízení zvýšilo ohrožení lesa větrem nebo vodní erozí. Kabelové trasy a dopravní napojení řešit přednostně mimo PUPFL případně po stávající infrastruktuře takovým způsobem, aby neomezovalo využití běžných lesních technologií při přejezdu. *VTE ani případná související zařízení pro ukládání energie nebudou umisťovány na stanovištích extrémní edafické řady (Z, X, Y, J) na stanovištích ovlivněných vodou (edafické kategorie L, U, V, O, P, Q, G, T a R) a stanovištích lesních typů s výrazným svahovým charakterem, který je označen čtyřmístným kódem, kde poslední písmeno je „e" podle typologických map Národního lesnického institutu (NLI)* *Odůvodnění:* *Zachování souvislých lesních komplexů je klíčové jak z hlediska ekologické stability, tak z hlediska hospodářského využití lesa. Fragmentace by měla dlouhodobé negativní kumulativní dopady na stabilitu porostů hospodaření i ekologické funkce lesa. Zachování celistvosti lesa je proto základním předpokladem přijatelnosti realizace OZE v lesních územích.*** **<u>Návrh řešení:</u>** Požaduji doplnění v souladu s výše uvedenými podmínkami krajských úřadů přezkoumatelného vyhodnocení skutečných záborů PUPFL na základě modelu/studie rozsahu výstavby VTE o výšce 250m, rozsahu kácení lesních porostů, rozsahu manipulačních a montážních ploch, přístupových komunikací a technické infrastruktury včetně objektivního vyhodnocení kumulativních dopadů fragmentace lesních porostů na ekologické funkce lesa, vodní režim a stabilitu krajiny. Současně požaduji v souladu s výše uvedenými podmínkami krajských úřadů doplnění variantního řešení minimalizujícího zásahy do lesních pozemků a prokázání, že nebylo možné využít jiné lokality s menším dopadem na PUPFL. Pokud nebude možné uvedené nedostatky objektivně a přezkoumatelně odstranit, požaduji vypuštění akcelerační oblasti AOV47 – Bukovec a souvisejícího územního opatření z návrhu Změny č. 2 Územního rozvojového plánu ČR. **6.4 Ochrana přírody a biodiverzity** **<u>6.4.1 Nedostatečné posouzení dopadů na soustavu Natura 2000 a evropsky významné lokality</u>** Dokumentace SEA podceňuje skutečné dopady akcelerační oblasti AOV47 – Bukovec na evropsky významné lokality Natura 2000, chráněné druhy ptáků a netopýrů a širší migrační vazby v krajině. Návrh AOV47 – Bukovec je proto v rozporu se směrnicí Rady 92/43/EHS o ochraně přírodních stanovišť, která ukládá povinnost zabránit významnému narušení evropsky významných lokalit a chráněných druhů i v případech, kdy se samotný záměr nachází mimo hranice chráněného území. Dokumentace SEA sama připouští biologické střety a uvádí: *„na habitaty lze očekávat mírně negativní vliv"* a současně: *„lze předpokládat mírně negativní vliv"* i na ptáky a netopýry. Odůvodnění opatření současně potvrzuje, že: *„Přestože vymezení akcelerační oblasti respektovalo mapy citlivosti ptáků a oblasti s vysokým a extrémním rizikem byly z větší části vyloučeny, nebylo možné se vyhnout všem detekovaným místům výskytu citlivých, vzácných a ohrožených druhů ptáků."* Přesto dokumentace bez odpovídající regionální analýzy dochází k závěru o přijatelnosti návrhu. Dokumentace současně neobsahuje adekvátní regionální hodnocení migračních vazeb, analýzu populačních souvislostí, model migrační prostupnosti krajiny ani odpovídající kumulativní hodnocení vlivů více akceleračních oblastí. SEA dále nehodnotí širší vazby EVL Chýnovské jeskyně (CZ0314634), lokalitu Natura 2000, která představuje významné zimoviště netopýrů. Dokumentace nehodnotí migrační propojení této lokality s okolní lesní a zemědělskou krajinou, přestože netopýři běžně využívají rozsáhlé území mimo vlastní hranice lokalit Natura 2000. Posouzení významných vlivů na lokality soustavy Natura 2000 musí vycházet z dostatečně spolehlivých biologických podkladů. Krátkodobé průzkumy nemusí zachytit skutečné vazby druhů na území. Krajský úřad Jihočeského kraje, odbor životního prostředí, zemědělství a lesnictví, vydal dne 14. 5. 2026 pod č. j. KUJCK 63817/2026 nesouhlasné stanovisko k územnímu opatření pro AOV47 – Bukovec. Ve stanovisku upozorňuje mimo jiné na nedostatečné zohlednění biologických a ekologických rizik, nedostatečné odborné podklady a nevyhodnocené kumulativní dopady. Současně výslovně konstatuje: *„Tyto odborné podklady nebyly v rámci stanovení podmínek a zmiňujících opatření pro AOV47 Bukovec nijak zohledněny."*	

Poř.č.	Připomínkové místo	Číslo jednací	Článek	AO	Připomínka	Vyhodnocení
					Metodika European Commission (2020) výslovně upozorňuje, že posuzování větrných elektráren nesmí být omezeno pouze na hranice chráněných území, protože migrující druhy běžně využívají širší krajinné vazby a kumulativní efekty více projektů mohou významně ovlivnit integritu lokalit Natura 2000. Metodika IUCN (Bennun et al., 2024) současně potvrzuje, že kumulativní dopady obnovitelných zdrojů energie představují jeden z hlavních problémů ochrany biodiverzity a že hodnocení musí zahrnovat migrační prostupnost krajiny, populační vazby a souběh více infrastrukturních záměrů. IUCN je celosvětově uznávaná odborná autorita v oblasti ochrany přírody a biodiverzity. Metodika IUCN (Bennun et al., 2024) představuje mezinárodně uznávaný odborný standard pro hodnocení kumulativních dopadů obnovitelných zdrojů energie na biodiverzitu a konkretizuje principy prevence, hierarchie zmirňování dopadů a strategického vyhýbání se lokalitám s vysokým konfliktním potenciálem vůči ochraně přírody. Dokumentace SEA však neobsahuje regionální migrační model, nehodnotí populační souvislosti, neobsahuje scénářové hodnocení kumulativních biologických dopadů ani objektivní hodnocení dlouhodobé ekologické stability území. Dokumentace je proto v této části nepřezkoumatelná a neumožňuje objektivně posoudit skutečné dopady návrhu na soustavu Natura 2000 a chráněné druhy. Podle judikatury Soudního dvora Evropské unie C-127/02 lze souhlas s koncepcí nebo záměrem ovlivňujícím soustavu Natura 2000 vydat pouze tehdy, pokud na základě úplných, přesných a definitivních odborných poznatků neexistují rozumné vědecké pochybnosti o absenci významného negativního vlivu na integritu chráněné lokality. Dokumentace SEA však sama připouští biologické střety, výskyt citlivých druhů a nevyhodnocené migrační vazby, přesto bez úplných biologických podkladů uzavírá přijatelnost návrhu. Takový postup je v rozporu s požadavky judikatury SDEU i se zásadou předběžné opatrnosti. Ochrana soustavy Natura 2000 přitom vyžaduje preventivní posouzení významných biologických rizik již na úrovni SEA a nepřipouští odložení zásadních otázek biologické přijatelnosti až do navazujících řízení. Pokud existují významné odborné nejistoty nebo neúplné biologické podklady, nelze přijatelnost návrhu objektivně prokázat. Takový postup je v rozporu se směrnicí Rady 92/43/EHS o ochraně přírodních stanovišť, se směrnicí Evropského parlamentu a Rady 2009/147/ES o ochraně volně žijících ptáků, se zákonem č. 114/1992 Sb., o ochraně přírody a krajiny, se směrnicí 2001/42/ES, s principem prevence i s principem předběžné opatrnosti. Dokumentace SEA současně neodpovídá metodickým požadavkům Evropské komise a IUCN na hodnocení kumulativních biologických vlivů a migrační prostupnosti krajiny. **<u>Návrh řešení:</u>** Požaduji doplnění adekvátního regionálního hodnocení migračních vazeb, populačních souvislostí chráněných druhů, regionálního modelu migrační prostupnosti krajiny, kumulativního hodnocení vlivů více akceleračních oblastí, dlouhodobého biologického modelování a objektivního posouzení dopadů na soustavu Natura 2000 v širším regionálním kontextu. Současně požaduji doplnění dlouhodobého monitoringu ptáků a netopýrů, scénářového hodnocení budoucí koncentrace infrastruktury a přezkoumatelného vyhodnocení dlouhodobé ekologické stability území. **Požaduji provedení postupu podle § 45i zákona č. 114/1992 Sb.** Pokud nebude možné uvedené nedostatky objektivně a přezkoumatelně odstranit, požaduji vypuštění akcelerační oblasti AOV47 – Bukovec a souvisejícího územního opatření z návrhu Změny č. 2 Územního rozvojového plánu ČR. Zdroje: EVROPSKÁ UNIE. Směrnice Rady 92/43/EHS o ochraně přírodních stanovišť, volně žijících živočichů a planě rostoucích rostlin [online]. EUR-Lex. Dostupné z: https://eur-lex.europa.eu/legal-content/CS/TXT/?uri=CELEX:31992L0043. [cit. 15. 5. 2026]. KRAJSKÝ ÚŘAD JIHOČESKÉHO KRAJE, Odbor životního prostředí, zemědělství a lesnictví. Nesouhlasné stanovisko k územnímu opatření pro akcelerační oblast AOV47 Bukovec, č. j. KUJCK 63817/2026 ze dne 14. 5. 2026. EUROPEAN COMMISSION. Guidance document on wind energy developments and EU nature legislation [online]. Luxembourg: Publications Office of the European Union, 2020. Dostupné z: https://op.europa.eu/en/publication-detail/-/publication/2b08de80-5ad4-11eb-b59f-01aa75ed71a1/language-en. [cit. 17. 5. 2026].	

Poř.č.	Připomínkové místo	Číslo jednací	Článek	AO	Připomínka	Vyhodnocení
					BENNUN, Leon et al. Guidance on biodiversity cumulative impact assessment for wind and solar developments and associated infrastructure [online]. IUCN, 2024. Dostupné z: https://portals.iucn.org/library/sites/library/files/documents/2024-035-En_0.pdf. [cit. 17. 5. 2026]. SOUDNÍ DVŮR EVROPSKÉ UNIE. Rozsudek velkého senátu ze dne 7. 9. 2004 ve věci C-127/02 Landelijke Vereniging tot Behoud van de Waddenzee a Nederlandse Vereniging tot Bescherming van Vogels proti Staatssecretaris van Landbouw, Natuurbeheer en Visserij (Waddenvereniging a Vogelbeschermingsvereniging) [online]. EUR-Lex. Dostupné z: https://eur-lex.europa.eu/legal-content/EN/TXT/?uri=celex:62002CJ0127. [cit. 17. 5. 2026]. EVROPSKÁ UNIE. Směrnice Evropského parlamentu a Rady 2009/147/ES o ochraně volně žijících ptáků [online]. EUR-Lex. Dostupné z: https://eur-lex.europa.eu/legal-content/CS/TXT/?uri=CELEX:32009L0147. [cit. 17. 5. 2026]. ČESKÁ REPUBLIKA. Zákon č. 114/1992 Sb., o ochraně přírody a krajiny [online]. Dostupné z: https://www.zakonyprolidi.cz/cs/1992-114. [cit. 17. 5. 2026]. EVROPSKÝ PARLAMENT A RADA EVROPSKÉ UNIE. Směrnice 2001/42/ES ze dne 27. června 2001 o posuzování vlivů některých plánů a programů na životní prostředí [online]. Úřední věstník Evropských společenství, 2001, L 197. Dostupné z: https://eur-lex.europa.eu/legal-content/CS/TXT/?uri=CELEX:32001L0042. [cit. 17. 5. 2026]. **6.4.2 Nedostatečné biologické průzkumy a absence dlouhodobého monitoringu** Dokumentace SEA pro akcelerační oblast AOV47 – Bukovec je založena na nedostatečných biologických podkladech, které neumožňují objektivně posoudit skutečné dopady návrhu na chráněné druhy ptáků, netopýrů a ekologickou stabilitu území. Podklady současně neprokazují provedení dostatečných terénních biologických průzkumů odpovídajících rozsahu navrženého řešení. Hodnocení vychází převážně z databázových zdrojů a obecně dostupných informací. Při existenci významných odborných nejistot, nedostatečných biologických podkladů a neúplného monitoringu přitom nelze dospět k závěru o přijatelnosti návrhu bez rozumných vědeckých pochybností. Právě požadavek odstranění rozumných vědeckých pochybností přitom představuje základní standard ochrany soustavy Natura 2000 podle judikatury SDEU (C-127/02). SEA sama připouští výskyt citlivých druhů ptáků a netopýrů, současně však biologické podklady nejsou dostatečně dlouhodobé, neobsahují celoroční monitoring, nehodnotí meziroční variabilitu ani neumožňují objektivní vyhodnocení sezónních migračních vazeb. Dokumentace sama uvádí *„v AO a blízkém okolí se nachází na VTE citlivé druhy ptáků"* a dále připouští: *„nebylo možné se vyhnout všem detekovaným místům výskytu citlivých, vzácných a ohrožených druhů ptáků"*. Přesto SEA bez dostatečných biologických podkladů uzavírá, že vlivy budou pouze *„mírně negativní"*. Dokumentace současně neobsahuje víceletý ornitologický monitoring, dlouhodobé sledování tahových tras, použitelný sezónní monitoring netopýrů ani objektivní regionální model migračních vazeb. To je zvlášť významné vzhledem k charakteru území s lesními komplexy, mokřady, vodními biotopy a migračně významnou krajinou. Krátkodobé biologické průzkumy přitom nemohou objektivně zachytit meziroční výkyvy populací, sezónní migrace, změny tahových tras, extrémní migrační situace ani skutečný rozsah využívání krajiny citlivými druhy. Krajský úřad Jihočeského kraje, odbor životního prostředí, zemědělství a lesnictví, ve svém nesouhlasném stanovisku č. j. KUJCK 63817/2026 ze dne 14. 5. 2026 současně upozorňuje na nedostatečné biologické podklady a nedostatečné vyhodnocení ekologických rizik návrhu. Metodika České společnosti ornitologické (2010) pro posuzování vlivů větrných elektráren současně doporučuje víceletý monitoring, celoroční sledování, hodnocení sezónní migrace a použitelné vyhodnocení tahových tras a hnízdních aktivit. Metodika Evropské komise (2020) současně výslovně upozorňuje, že nedostatečné biologické podklady představují zásadní problém při hodnocení dopadů větrných elektráren na chráněné druhy a lokality Natura 2000. Dokumentace SEA však neobsahuje víceletá biologická data, nehodnotí dlouhodobé populační trendy, neobsahuje reprezentativní migrační model ani objektivně neprokazuje dostatečnost biologických podkladů. Významný je i rozpor mezi skutečným výskytem citlivých druhů a výsledným hodnocením SEA. Dokumentace sama potvrzuje výskyt citlivých a ohrožených druhů, současně však bez objektivního metodického vysvětlení uzavírá, že vlivy budou pouze *„mírně negativní"*. Dokumentace dospívá k závěru	

Poř.č.	Připomínkové místo	Číslo jednací	Článek	AO	Připomínka	Vyhodnocení
					o přijatelnosti biologických vlivů, aniž by disponovala celoročními daty o využívání území. Nelze proto objektivně vyloučit významné vlivy na chráněné druhy a evropsky významné lokality. Takový závěr je nepřezkoumatelný. Studie Thaxter et al. (2017) potvrzuje, že krátkodobé biologické průzkumy významně podhodnocují skutečné riziko kolizí a migračních střetů u větrných elektráren. Studie Marques et al. (2014) současně potvrzuje, že nedostatečný monitoring patří mezi hlavní příčiny podhodnocení biologických dopadů větrných parků v Evropě. Metodika NatureScot (2025) dále doporučuje dlouhodobý monitoring a regionální hodnocení migračních vazeb zejména v územích s výskytem citlivých druhů ptáků a netopýrů. Metodika NatureScot (2025) představuje mezinárodně respektovaný odborný standard pro hodnocení kumulativních dopadů větrných elektráren na ptáky a konkretizuje požadavky regionálního hodnocení migračních vazeb, kumulativní mortality, bariérových efektů a populačních důsledků koncentrace větrných elektráren v krajině. Dokumentace SEA však tyto požadavky nesplňuje, biologická data dostatečně nedokládá a neumožňuje objektivní přezkoumání skutečných biologických dopadů návrhu. Takový postup je v rozporu se směrnicí Rady 92/43/EHS, se směrnicí Evropského parlamentu a Rady 2009/147/ES, se zákonem č. 114/1992 Sb., o ochraně přírody a krajiny, se směrnicí 2001/42/ES, s principem prevence i s principem předběžné opatrnosti. Dokumentace SEA současně neodpovídá metodickým požadavkům České společnosti ornitologické (2010), Evropské komise (2020) a mezinárodním metodikám biologického hodnocení větrných elektráren. **<u>Návrh řešení:</u>** Požaduji doplnění víceletého biologického monitoringu, celoročního ornitologického sledování, dlouhodobého monitoringu netopýrů, adekvátního hodnocení sezónních migrací, regionálního migračního modelu a objektivního vyhodnocení populačních trendů citlivých druhů. Současně požaduji doplnění reprezentativních biologických dat, objektivní vyhodnocení meziroční variability, transparentní metodické zdůvodnění výsledného hodnocení a přezkoumatelné posouzení skutečných biologických dopadů návrhu. Pokud nebude možné uvedené nedostatky objektivně a přezkoumatelně odstranit, požaduji vypuštění akcelerační oblasti AOV47 – Bukovec a souvisejícího územního opatření z návrhu Změny č. 2 Územního rozvojového plánu ČR. Zdroje: SOUDNÍ DVŮR EVROPSKÉ UNIE (SDEU). Rozsudek velkého senátu ze dne 7. 9. 2004 ve věci C-127/02 Landelijke Vereniging tot Behoud van de Waddenzee a Nederlandse Vereniging tot Bescherming van Vogels proti Staatssecretaris van Landbouw, Natuurbeheer en Visserij (Waddenzee) [online]. EUR-Lex. Dostupné z: https://eur-lex.europa.eu/legal-content/EN/TXT/?uri=celex:62002CJ0127. [cit. 17. 5. 2026]. KRAJSKÝ ÚŘAD JIHOČESKÉHO KRAJE, Odbor životního prostředí, zemědělství a lesnictví. Nesouhlasné stanovisko k územnímu opatření pro akcelerační oblast AOV47 Bukovec, č. j. KUJCK 63817/2026 ze dne 14. 5. 2026. ČESKÁ SPOLEČNOST ORNITOLOGICKÁ. Doporučená metodika průzkumu ptáků a hodnocení vlivů větrných elektráren na avifaunu [online]. Praha: Česká společnost ornitologická, 2010. Dostupné z: https://www.birdlife.cz. [cit. 17. 5. 2026]. EUROPEAN COMMISSION. Guidance document on wind energy developments and EU nature legislation [online]. Luxembourg: Publications Office of the European Union, 2020. Dostupné z: https://op.europa.eu/en/publication-detail/-/publication/2b08de80-5ad4-11eb-b59f-01aa75ed71a1/language-en. [cit. 17. 5. 2026]. THAXTER, Christopher B. et al. Bird and bat species' global vulnerability to collision mortality at wind farms revealed through a trait-based assessment [online]. Proceedings of the Royal Society B, 2017. Dostupné z: https://royalsocietypublishing.org/doi/10.1098/rspb.2017.0829. [cit. 17. 5. 2026]. MARQUES, A. T. et al. Understanding bird collisions at wind farms: An updated review on the causes and possible mitigation strategies [online]. Biological Conservation, 2014. Dostupné z: https://docs.wind-watch.org/marques2014.pdf. [cit. 17. 5. 2026]. NATURESCOT. Assessing the cumulative impacts of onshore wind farms on birds [online]. 2025. Dostupné z: https://www.nature.scot/doc/guidance-assessing-cumulative-impacts-onshore-wind-farms-birds. [cit. 17. 5. 2026].	

Poř.č.	Připomínkové místo	Číslo jednací	Článek	AO	Připomínka	Vyhodnocení
					EVROPSKÁ UNIE. Směrnice Rady 92/43/EHS o ochraně přírodních stanovišť, volně žijících živočichů a planě rostoucích rostlin [online]. EUR-Lex. Dostupné z: https://eur-lex.europa.eu/legal-content/CS/TXT/?uri=CELEX:31992L0043. [cit. 17. 5. 2026]. EVROPSKÁ UNIE. Směrnice Evropského parlamentu a Rady 2009/147/ES o ochraně volně žijících ptáků [online]. EUR-Lex. Dostupné z: https://eur-lex.europa.eu/legal-content/CS/TXT/?uri=CELEX:32009L0147. [cit. 17. 5. 2026]. ČESKÁ REPUBLIKA. Zákon č. 114/1992 Sb., o ochraně přírody a krajiny [online]. Dostupné z: https://www.zakonyprolidi.cz/cs/1992-114. [cit. 17. 5. 2026]. EVROPSKÝ PARLAMENT A RADA EVROPSKÉ UNIE. Směrnice 2001/42/ES ze dne 27. června 2001 o posuzování vlivů některých plánů a programů na životní prostředí [online]. Úřední věstník Evropských společenství, 2001, L 197. Dostupné z: https://eur-lex.europa.eu/legal-content/CS/TXT/?uri=CELEX:32001L0042. [cit. 17. 5. 2026]. **6.4.3 Nedostatečné hodnocení dopadů na chráněné druhy ptáků** Dokumentace SEA nedostatečně hodnotí skutečné dopady akcelerační oblasti AOV47 – Bukovec na chráněné druhy ptáků, migrační koridory a tahové trasy v širším regionálním kontextu. Dokumentace současně neobsahuje regionální model migračních vazeb, nehodnotí kumulativní mortalitu, neposuzuje bariérové efekty soustavy větrných elektráren ani objektivně nehodnotí dopady na populační stabilitu citlivých druhů ptáků. Krátkodobé biologické průzkumy nemusí zachytit období tahu, hnízdění ani meziroční změny početnosti druhů. Výsledné hodnocení proto nemusí odpovídat skutečnému využívání území ptáky. SEA sama přitom připouští výskyt citlivých druhů ptáků a uvádí: *„v AO a blízkém okolí se nachází na VTE citlivé druhy ptáků"*. Současně připouští: *„nebylo možné se vyhnout všem detekovaným místům výskytu citlivých, vzácných a ohrožených druhů ptáků"* a dále uvádí: *„lze předpokládat mírně negativní vliv"*. Dokumentace však bez objektivního regionálního modelování a bez dlouhodobého biologického hodnocení označuje vlivy pouze jako *„mírně negativní"*. Takový závěr je nepřezkoumatelný. Významné přitom je, že samotná dokumentace SEA výslovně potvrzuje výskyt citlivých druhů ptáků a současně připouští nemožnost vyhnout se všem lokalitám výskytu citlivých, vzácných a ohrožených druhů. Přesto bez odpovídajícího regionálního modelování a bez objektivního vyhodnocení populačních důsledků uzavírá, že vlivy budou pouze *„mírně negativní"*. Takový postup je vnitřně rozporný. V podkladech a biologických hodnoceních jsou současně identifikovány zvláště chráněné a kolizně rizikové druhy ptáků, zejména orel mořský, čáp černý, luňák červený, sokol stěhovavý a další druhy využívající otevřenou krajinu, lesní okraje a migrační koridory. Jedná se přitom o druhy s vysokou citlivostí na kolize, s rozsáhlými potravními teritorii, s nízkou reprodukční schopností a s vysokou citlivostí na bariérové efekty větrných elektráren. Významné je rovněž stanovisko Krajského úřadu Jihočeského kraje č. j. KUJCK 20427/2026 ze dne 10. 2. 2026, které potvrzuje výskyt citlivých druhů ptáků v širším území plánovaných větrných elektráren. Krajský úřad výslovně uvádí: *„...na základě uvedených zdrojů a dalších informací se poblíž záměru vyskytuje hnízdiště orla mořského, jehož přesná poloha není orgánu ochrany přírody známa."* Současně dokument potvrzuje: *„Hnízdo čápa černého je evidováno v okolí Turovce…"* Krajský úřad tak sám potvrzuje výskyt mimořádně citlivých druhů, existenci hnízdiště orla mořského v blízkosti záměru i přítomnost čápa černého v širším území. Současně však připouští, že přesná poloha hnízdiště orla mořského není orgánu ochrany přírody známa. To potvrzuje zásadní nejistotu biologických podkladů a nedostatečně zjištěný skutkový stav území. Dokumentace SEA však neobsahuje regionální migrační model, nehodnotí skutečné tahové trasy, neposuzuje bariérový efekt celé soustavy AOV47–AOV50 ani objektivně nehodnotí kumulativní mortalitu ptáků v regionálním měřítku. Citace dokumentace SEA dokládá, že ohledně hrozící mortality ptáků jde o ochranu pouze formální a naprosto obecně formulovanou: *Střety s jedinci ptáků jsou v AO v rámci podmínek ÚO obecně minimalizovány prostřednictvím specifikace technických parametrů VTE a organizačních opatření. Lze předpokládat mírně negativní vliv.* Stejně tak citace územního opatření: *Bude zajištěna ochrana ptáků a netopýrů těmito způsoby:*	

Poř.č.	Připomínkové místo	Číslo jednací	Článek	AO	Připomínka	Vyhodnocení
					1. Před úrazy a mortalitou na elektrickém vedení – přípojné elektrické vedení bude přednostně realizováno podzemním kabelem za předpokladu, že se vyhnou chráněným biotopům a stanovištím. *2. Před kolizemi s lopatkami VTE volbou vhodného technického řešení.* *3. Před hnízděním na VTE volbou vhodného technického řešení.* *4. Výstavba větrných elektráren a doprovodné infrastruktury bude realizována mimo období hnízdění ptáků, s přihlédnutím ke konkrétní lokalitě záměru a druhům v ní přítomných.* *Pro omezení kolizí ptáků s lopatkami rotoru budou využity odpuzovače (optické, akustické, nebo elektromagnetické), které odrazují zájmové druhy létat do bezprostředního okolí VTE, nebo detekční systémy (akustické, optické, termovize), které v případě detekce zájmového druhu v blízkosti VTE zpomalí, popř. zastaví rotor VTE. Budou použita vždy nejúčinnější dostupná a ověřená zařízení.* Samotná podmínka opakovaného vypínání větrných elektráren při orbě a sklizni potvrzuje, že běžné zemědělské hospodaření v okolí VTE vytváří významné riziko střetů a mortality ptáků. Současně není doloženo, že takto rozsáhlé a opakované provozní odstávky jsou technicky, organizačně ani ekonomicky realizovatelné v podmínkách běžně obhospodařované krajiny. V této souvislosti upozorňuje podatel připomínky na tuto připomínku Krajského úřadu Jihočeského kraje: *Bude ustanovena odborně způsobilá osoba s vysokoškolským přírodovědným vzděláním a minimálně tříletou praxí (dále jen „biologický dozor"), která bude odpovědná za vyhodnocení plnění podmínek stanovených tímto opatřením obecné povahy při přípravě i realizaci záměru a za ověření změn v území. Biologický dozor bude vykonáván ve fázi přípravy i realizace záměru.* To je zvlášť významné vzhledem k rozsahu navrhovaného zásahu. SEA totiž připouští možnost výstavby až 33 větrných elektráren o výšce až 250 metrů v AOV47 – Bukovec, přičemž v kombinaci s dalšími akceleračními oblastmi může v širším území vzniknout soustava přibližně 88 větrných elektráren. Taková koncentrace větrných elektráren výrazně zvyšuje riziko kolizí, vytváří migrační bariéry, mění letové chování ptáků a může významně ovlivnit populační stabilitu citlivých druhů. Krajský úřad Jihočeského kraje ve svém nesouhlasném stanovisku č. j. KUJCK 63817/2026 ze dne 14. 5. 2026 současně upozorňuje na nedostatečné biologické podklady a nevyhodnocené dopady na chráněné druhy ptáků. Metodika České společnosti ornitologické (2010) doporučuje dlouhodobý monitoring, regionální hodnocení migračních vazeb, použitelné hodnocení tahových tras a kumulativní biologické posouzení soustav větrných elektráren. Dokumentace SEA však tyto požadavky nesplňuje. Studie Thaxter et al. (2017) potvrzuje, že velké druhy dravců a migrujících ptáků patří mezi druhy s nejvyšší kolizní zranitelností vůči větrným elektrárnám. Studie Marques et al. (2014) současně potvrzuje, že nedostatečné regionální hodnocení a absence migračního modelování vedou k systematickému podhodnocování biologických rizik větrných parků. Metodika NatureScot (2025) dále upozorňuje, že kumulativní biologické dopady více větrných parků musí být hodnoceny v regionálním měřítku a musí zahrnovat mortalitu, bariérové efekty, změny migračního chování i populační důsledky dlouhodobé fragmentace krajiny. Dokumentace SEA však regionální biologický model neobsahuje, nehodnotí populační důsledky ani objektivně neprokazuje přijatelnost navrhované koncentrace větrných elektráren. Výsledné hodnocení dopadů na chráněné druhy ptáků je proto nepřezkoumatelné a metodicky nedostatečné. Takový postup je v rozporu se směrnicí Evropského parlamentu a Rady 2009/147/ES o ochraně volně žijících ptáků, se směrnicí Rady 92/43/EHS, se zákonem č. 114/1992 Sb., o ochraně přírody a krajiny, se směrnicí 2001/42/ES, s principem prevence i s principem předběžné opatrnosti. Dokumentace SEA současně neodpovídá metodickým požadavkům České společnosti ornitologické (2010), NatureScot (2025) ani mezinárodním metodikám hodnocení biologických dopadů větrných elektráren. **<u>Návrh řešení:</u>** Požaduji doplnění dlouhodobého regionálního ornitologického monitoringu, použitelného hodnocení tahových tras, regionálního migračního modelu, kumulativního biologického hodnocení soustavy AOV47–AOV50, objektivního vyhodnocení bariérových efektů a populační analýzy citlivých druhů ptáků. Současně požaduji objektivní hodnocení kolizních rizik, vyhodnocení kumulativní mortality, doplnění	

Poř.č.	Připomínkové místo	Číslo jednací	Článek	AO	Připomínka	Vyhodnocení
					scénářového biologického modelování a transparentní přezkoumatelné zdůvodnění výsledného hodnocení SEA. Pokud nebude možné uvedené nedostatky objektivně a přezkoumatelně odstranit, požaduji vypuštění akcelerační oblasti AOV47 – Bukovec a souvisejícího územního opatření z návrhu Změny č. 2 Územního rozvojového plánu ČR. Zdroje: KRAJSKÝ ÚŘAD JIHOČESKÉHO KRAJE. Poskytnutí informací podle zákona č. 106/1999 Sb., č. j. KUJCK 20427/2026 ze dne 10. 2. 2026. KRAJSKÝ ÚŘAD JIHOČESKÉHO KRAJE, Odbor životního prostředí, zemědělství a lesnictví. Nesouhlasné stanovisko k územnímu opatření pro akcelerační oblast AOV47 Bukovec, č. j. KUJCK 63817/2026 ze dne 14. 5. 2026. [cit. 17. 5. 2026]. ČESKÁ SPOLEČNOST ORNITOLOGICKÁ. Doporučená metodika průzkumu ptáků a hodnocení vlivů větrných elektráren na avifaunu [online]. Praha: Česká společnost ornitologická, 2010. Dostupné z: https://www.birdlife.cz. [cit. 17. 5. 2026]. THAXTER, Christopher B. et al. Bird and bat species' global vulnerability to collision mortality at wind farms revealed through a trait-based assessment [online]. Proceedings of the Royal Society B, 2017. Dostupné z: https://royalsocietypublishing.org/doi/10.1098/rspb.2017.0829. [cit. 17. 5. 2026]. MARQUES, A. T. et al. Understanding bird collisions at wind farms: An updated review on the causes and possible mitigation strategies [online]. Biological Conservation, 2014. Dostupné z: https://docs.wind-watch.org/marques2014.pdf. [cit. 17. 5. 2026]. NATURESCOT. Assessing the cumulative impacts of onshore wind farms on birds [online]. 2025. Dostupné z: https://www.nature.scot/doc/guidance-assessing-cumulative-impacts-onshore-wind-farms-birds. [cit. 17. 5. 2026]. EVROPSKÁ UNIE. Směrnice Evropského parlamentu a Rady 2009/147/ES o ochraně volně žijících ptáků [online]. EUR-Lex. Dostupné z: https://eur-lex.europa.eu/legal-content/CS/TXT/?uri=CELEX:32009L0147. [cit. 17. 5. 2026]. EVROPSKÁ UNIE. Směrnice Rady 92/43/EHS o ochraně přírodních stanovišť, volně žijících živočichů a planě rostoucích rostlin [online]. EUR-Lex. Dostupné z: https://eur-lex.europa.eu/legal-content/CS/TXT/?uri=CELEX:31992L0043. [cit. 17. 5. 2026]. ČESKÁ REPUBLIKA. Zákon č. 114/1992 Sb., o ochraně přírody a krajiny [online]. Dostupné z: https://www.zakonyprolidi.cz/cs/1992-114. [cit. 17. 5. 2026] EVROPSKÝ PARLAMENT A RADA EVROPSKÉ UNIE. Směrnice 2001/42/ES ze dne 27. června 2001 o posuzování vlivů některých plánů a programů na životní prostředí [online]. Úřední věstník Evropských společenství, 2001, L 197. Dostupné z: https://eur-lex.europa.eu/legal-content/CS/TXT/?uri=CELEX:32001L0042. [cit. 17. 5. 2026]. **6.4.4 Migrační koridory netopýrů a nedostatečná ochrana zimovišť** Dokumentace SEA nedostatečně hodnotí dopady akcelerační oblasti AOV47 – Bukovec na migrační koridory netopýrů, významná zimoviště, letové trasy a ekologickou konektivitu krajiny. Dokumentace současně neobsahuje regionální migrační model netopýrů, nehodnotí skutečné letové trasy, neposuzuje migrační propojení lesních a vodních biotopů ani objektivně nehodnotí vazby na evropsky významné lokality Natura 2000. Migrační aktivita netopýrů vykazuje výrazné sezónní změny. Krátkodobé průzkumy nemohou dostatečně zachytit celoroční využívání prostoru ani význam migračních tras. SEA pracuje převážně pouze s omezenou vzdálenostní metodikou, bez reálného migračního modelování, bez regionální analýzy ekologické konektivity a bez dlouhodobého monitoringu sezónních migrací netopýrů. To je zvlášť významné vzhledem k existenci EVL Chýnovská jeskyně (CZ0314634), která představuje významné zimoviště netopýrů evropského významu v lokalitě Natura 2000. Agentura ochrany přírody a krajiny ČR (AOPK) ve sdělení č. j. 05543/SOPK/26 ze dne 13. 3. 2026 potvrzuje, že v EVL Chýnovská jeskyně byl v letech 2015–2025 zjištěn výskyt celé řady zvláště chráněných druhů netopýrů, mimo jiné netopýra velkého (Myotis myotis), netopýra černého (Barbastella barbastellus), netopýra velkouchého (Myotis bechsteinii), netopýra brvitého (Myotis emarginatus), netopýra vodního (Myotis daubentonii), netopýra řasnatého (Myotis nattereri) i dalších druhů evropského významu. AOPK (2026) současně výslovně uvádí: *„Pokud se týká migračních koridorů letounů v okolí uvedených EVL (okresy Tábor a Pelhřimov) nemá AOPK ČR k dispozici relevantní informace."*	

Poř.č.	Připomínkové místo	Číslo jednací	Článek	AO	Připomínka	Vyhodnocení
					Dokumentace SEA přesto bez existence relevantních migračních dat uzavírá, že dopady návrhu budou pouze *„mírně negativní"*. Takový závěr je nepřezkoumatelný. Souhrn AOPK doporučených opatření pro EVL Chýnovská jeskyně (2026) současně potvrzuje, že se jedná o významné zimoviště netopýrů evropského významu. Dokument výslovně uvádí *„Významné zimoviště je to především pro netopýra řasnatého – jedná se o největší známé přirozené podzemní zimoviště tohoto druhu minimálně v ČR."* Dokument dále potvrzuje: *„Pravidelné přelety většinou nepřesahují 20 km"*. To je mimořádně významné vzhledem k poloze AOV47 – Bukovec v širším migračním prostoru EVL Chýnovská jeskyně. Dokumentace SEA však nehodnotí širší migrační vazby této lokality, neposuzuje propojení zimovišť s lesní krajinou, nehodnotí letové koridory podél vodních toků ani objektivně neposuzuje regionální migrační prostupnost krajiny. Přitom netopýři běžně využívají rozsáhlé lesní komplexy, liniové krajinné struktury, vodní biotopy, okraje lesů a migrační koridory vzdálené desítky kilometrů od vlastních zimovišť. Významný je i samotný charakter dotčeného území s rozsáhlými lesními porosty, mokřady, vodními biotopy, rybniční soustavou a migračně významnou krajinou. Právě tyto krajinné prvky přitom tvoří hlavní migrační koridory netopýrů. Metodika posuzování vlivu výstavby a provozu větrných elektráren na netopýry Řehák a Bartonička (2012) zpracovaná Českou společností pro ochranu netopýrů výslovně uvádí, že významná zimoviště netopýrů, lesní koridory, vodní biotopy, liniová zeleň a migrační trasy patří mezi rizikové oblasti nevhodné pro výstavbu větrných elektráren. Metodika Řehák a Bartonička (2012) výslovně stanovuje minimální odstupy větrných elektráren od souvislých lesních porostů, vodních ploch a liniových krajinných prvků využívaných netopýry jako letové koridory. Současně uvádí, že větrné elektrárny nemají být umisťovány na spojnice mezi úkryty a loviští. Krajinné prvky proto nepředstavují pouze obecný popis území, ale funkční migrační a letové struktury významné pro hodnocení kolizního rizika. Pokud dokumentace nehodnotí vazbu záměru na tyto krajinné struktury, nelze objektivně ověřit, zda byly migrační koridory a ekologické vazby území řádně identifikovány a zohledněny. Metodika současně doporučuje minimální vzdálenost 200 m od lesních porostů, minimální vzdálenost 200 m od vodních ploch, minimální vzdálenost 200 m od liniových krajinných prvků a adekvátní monitoring v území až do vzdálenosti 20 km od plánované větrné elektrárny. Dokumentace SEA však regionální migrační model neobsahuje, nehodnotí ekologickou konektivitu, neposuzuje kumulativní bariérové efekty ani objektivně neprokazuje přijatelnost návrhu. To je zvlášť významné vzhledem k rozsahu navrhovaného zásahu. SEA připouští možnost výstavby až 33 větrných elektráren o výšce až 250 metrů v AOV47 – Bukovec, přičemž v kombinaci s dalšími akceleračními oblastmi může v širším území vzniknout soustava přibližně 88 větrných elektráren. Taková koncentrace vysokých větrných elektráren významně zvyšuje riziko mortality netopýrů, vytváří migrační bariéry, narušuje ekologickou konektivitu a může významně ovlivnit populační stabilitu citlivých druhů. Krajský úřad Jihočeského kraje ve svém nesouhlasném stanovisku č. j. KUJCK 63817/2026 ze dne 14. 5. 2026 současně upozorňuje na nedostatečné biologické podklady a nevyhodnocené ekologické vazby území. Současně výslovně konstatuje: *„Tyto odborné podklady nebyly v rámci stanovení podmínek a zmirňujících opatření pro AOV47 Bukovec nijak zohledněny."* Dohoda EUROBATS (1991) výslovně doporučuje regionální migrační hodnocení, dlouhodobý monitoring, ochranu lesních koridorů, ochranu vodních biotopů a hodnocení vazeb mezi zimovišti a loviští. Dohoda EUROBATS (1991) je mezinárodní smlouva o ochraně přírody, ke které ČR přistoupila, a členské státy mají povinnost naplňovat její cíle a principy ochrany netopýrů. Metodika EUROBATS (2015) představuje mezinárodně uznávaný odborný standard ochrany netopýrů při výstavbě větrných elektráren, který konkretizuje požadavky ochrany zvláště chráněných druhů vyplývající z dohody EUROBATS (1991), směrnice 92/43/EHS a zákona č. 114/1992 Sb. Metodika Řehák a Bartonička (2012) k posuzování vlivu výstavby a provozu větrných elektráren na netopýry uvádí, že sledování letové aktivity netopýrů musí být nedílnou součástí biologického posouzení záměru a že monitoring má probíhat periodicky po celou vegetační sezónu. Jednosezónní monitoring je přitom označen pouze za minimální rozsah. Pokud dokumentace neprokazuje splnění těchto minimálních požadavků, nelze ověřit reprezentativnost zjištěných výsledků.	

Poř.č.	Připomínkové místo	Číslo jednací	Článek	AO	Připomínka	Vyhodnocení
					Metodika IUCN (Bennun et al., 2024) současně upozorňuje, že hodnocení dopadů na netopýry musí zahrnovat krajinnou konektivitu, kumulativní biologické vlivy, populační souvislosti a regionální migrační vztahy. Dokumentace SEA však regionální migrační model neobsahuje, nehodnotí ekologickou konektivitu, neposuzuje kumulativní bariérové efekty ani objektivně neprokazuje přijatelnost návrhu. Výsledné hodnocení vlivů na netopýry je proto nepřezkoumatelné a metodicky nedostatečné. Metodika Řehák a Bartonička (2012) současně požaduje posouzení významných zimovišť, reprodukčních kolonií a letových koridorů využívaných při migraci netopýrů a uvádí, že analýza těchto mapových podkladů představuje první stupeň hodnocení vhodnosti lokality pro výstavbu větrných elektráren. Pokud dokumentace takové hodnocení neobsahuje nebo neprokazuje jeho výsledky, vzniká nejistota, zda byla vhodnost území vůbec řádně posouzena. Evropská komise (2020) současně výslovně upozorňuje, že posuzování vlivů větrných elektráren nesmí být omezeno pouze na vlastní hranice lokalit Natura 2000, protože migrující druhy běžně využívají širší krajinné vazby, liniové koridory a rozsáhlé migrační prostory mimo samotná chráněná území. Právě absence regionálního migračního modelování proto představuje zásadní metodický nedostatek dokumentace SEA. Takový postup je v rozporu se směrnicí Rady 92/43/EHS, se zákonem č. 114/1992 Sb., o ochraně přírody a krajiny, se směrnicí 2001/42/ES, s Dohodou EUROBATS, s principem prevence, i s principem předběžné opatrnosti. Dokumentace SEA současně neodpovídá metodickým požadavkům EUROBATS (2015), IUCN (Bennun et al., 2024) ani českým metodikám pro hodnocení dopadů větrných elektráren na netopýry. **Návrh řešení:** Požaduji doplnění regionálního migračního modelu netopýrů, dlouhodobého monitoringu letových tras, hodnocení vazeb mezi zimovišti a lovišti, objektivního posouzení ekologické konektivity krajiny, kumulativního biologického hodnocení soustavy AOV47–AOV50 a použitelného vyhodnocení bariérových efektů větrných elektráren. Současně požaduji doplnění dlouhodobého akustického monitoringu, hodnocení sezónních migrací, objektivní vyhodnocení vlivů na EVL Chýnovská jeskyně a přezkoumatelné zdůvodnění výsledného hodnocení SEA. Pokud nebude možné uvedené nedostatky objektivně a přezkoumatelně odstranit, požaduji vypuštění akcelerační oblasti AOV47 – Bukovec a souvisejícího územního opatření z návrhu Změny č. 2 Územního rozvojového plánu ČR. Zdroje: AGENTURA OCHRANY PŘÍRODY A KRAJINY ČR. Odpověď – žádost o informace podle zákona č. 123/1998 Sb., č. j. 05543/SOPK/26 ze dne 13. 3. 2026. AGENTURA OCHRANY PŘÍRODY A KRAJINY ČR. Souhrn doporučených opatření pro evropsky významnou lokalitu Chýnovská jeskyně CZ0314634 [online]. Agentura ochrany přírody a krajiny ČR. 2026. Dostupné z: https://portal.nature.cz/w/uzemi-64#/. [cit. 17. 5. 2026]. ŘEHÁK, Zdeněk; BARTONIČKA, Tomáš. Metodika posuzování vlivu výstavby a provozu větrných elektráren na netopýry [online]. Česká společnost pro ochranu netopýrů (ČESON), 2012. Dostupné z: https://www.ceson.org/document/VtE_metodpokyn_fin.pdf. [cit. 17. 5. 2026]. KRAJSKÝ ÚŘAD JIHOČESKÉHO KRAJE, Odbor životního prostředí, zemědělství a lesnictví. Nesouhlasné stanovisko k územnímu opatření pro akcelerační oblast AOV47 Bukovec, č. j. KUJCK 63817/2026 ze dne 14. 5. 2026. UNITED NATIONS ENVIRONMENT PROGRAMME (UNEP). Agreement on the Conservation of Populations of European Bats (EUROBATS) [online]. London, 1991. Dostupné z: https://www.eurobats.org/sites/default/files/documents/pdf/Agreement_Text_English.pdf. [cit. 17. 5. 2026]. EUROBATS. Guidelines for consideration of bats in wind farm projects – Revision 2014 [online]. UNEP/EUROBATS Secretariat, 2015. Dostupné z: https://www.eurobats.org/sites/default/files/documents/publications/publication_series/pubseries_no6_english.pdf. [cit. 17. 5. 2026]. EVROPSKÁ UNIE. Směrnice Rady 92/43/EHS o ochraně přírodních stanovišť, volně žijících živočichů a planě rostoucích rostlin [online]. EUR-Lex. Dostupné z: https://eur-lex.europa.eu/legal-content/CS/TXT/?uri=CELEX:31992L0043. [cit. 17. 5. 2026]. ČESKÁ REPUBLIKA. Zákon č. 114/1992 Sb., o ochraně přírody a krajiny [online]. Dostupné z: https://www.zakonyprolidi.cz/cs/1992-114. [cit. 17. 5. 2026]	

Poř.č.	Připomínkové místo	Číslo jednací	Článek	AO	Připomínka	Vyhodnocení
					BENNUN, Leon et al. Guidance on biodiversity cumulative impact assessment for wind and solar developments and associated infrastructure [online]. IUCN, 2024. Dostupné z: https://portals.iucn.org/library/sites/library/files/documents/2024-035-En_0.pdf. [cit. 17. 5. 2026]. EUROPEAN COMMISSION. Guidance document on wind energy developments and EU nature legislation [online]. Luxembourg: Publications Office of the European Union, 2020. Dostupné z: https://op.europa.eu/en/publication-detail/-/publication/2b08de80-5ad4-11eb-b59f-01aa75ed71a1/language-en. [cit. 17. 5. 2026]. EVROPSKÝ PARLAMENT A RADA EVROPSKÉ UNIE. Směrnice 2001/42/ES ze dne 27. června 2001 o posuzování vlivů některých plánů a programů na životní prostředí [online]. Úřední věstník Evropských společenství, 2001, L 197. Dostupné z: https://eur-lex.europa.eu/legal-content/CS/TXT/?uri=CELEX:32001L0042. [cit. 17. 5. 2026]. **6.4.5 Mortalita netopýrů, barotrauma a lesní prostředí jako vysoce rizikový biotop** Dokumentace SEA nedostatečně hodnotí riziko mortality netopýrů způsobené provozem větrných elektráren, zejména riziko barotraumatu, kolizí v rotorové zóně a dopady umístění větrných elektráren v lesní a lesopolní krajině. Dokumentace současně neobsahuje objektivní model mortality netopýrů, nehodnotí specifická rizika lesních okrajů a lesních koridorů, neposuzuje vliv rotorové zóny moderních větrných elektráren ani objektivně nehodnotí populační důsledky dlouhodobé mortality. Citace územního opatření dokládá, že jde o ochranu pouze formální: *Bude zajištěna ochrana ptáků a netopýrů těmito způsoby:* *1. Před úrazy a mortalitou na elektrickém vedení – přípojné elektrické vedení bude přednostně realizováno podzemním kabelem za předpokladu, že se vyhnou chráněným biotopům a stanovištím.* *2. Před kolizemi s lopatkami VTE volbou vhodného technického řešení!*** *c) Pro omezení kolizí netopýrů s lopatkami rotoru budou využity odpuzovače (akustické, nebo elektromagnetické), které odrazují zájmové druhy létat do bezprostředního okolí VTE, nebo detekční systémy (akustické, optické, termovize), které v případě detekce zájmového druhu v blízkosti VTE zpomalí, popř. zastaví rotor VTE! Budou použita vždy nejúčinnější dostupná a ověřená zařízení.* To je zvlášť významné vzhledem k charakteru území AOV47 – Bukovec, které tvoří lesní komplexy, lesní průseky, liniová zeleň, mokřady, vodní biotopy a krajina s vysokou ekologickou konektivitou. Právě lesní okraje, lesní průseky a liniové krajinné prvky přitom představují nejvýznamnější migrační a lovecké koridory netopýrů. Pokud nejsou dostupné dostatečné údaje o skutečné intenzitě využívání území netopýry, nelze automaticky předpokládat nízkou míru rizika. Bez dlouhodobých terénních průzkumů nelze objektivně stanovit skutečnou intenzitu rizika mortality a rozsah potenciálních střetů. Dokumentace SEA současně sama připouští výskyt citlivých druhů netopýrů a biologické střety. Přesto bez objektivního biologického modelování dochází k závěru, že vlivy budou pouze *„mírně negativní"*. Takový závěr je nepřezkoumatelný. Agentura ochrany přírody a krajiny ČR (AOPK) ve sdělení č. j. 05543/SOPK/26 ze dne 13. 3. 2026 potvrzuje výskyt celé řady zvláště chráněných druhů netopýrů evropského významu v širším regionu EVL Chýnovská jeskyně. Současně však AOPK (2026) výslovně uvádí: *„Pokud se týká migračních koridorů letounů v okolí uvedených EVL (okresy Tábor a Pelhřimov) nemá AOPK ČR k dispozici relevantní informace."* Dokumentace SEA přesto bez existence relevantních migračních dat a bez regionálního modelu mortality uzavírá, že návrh je přijatelný. Metodika Řehák a Bartonička (2012) České společnosti pro ochranu netopýrů současně výslovně uvádí, že lesní porosty, lesní okraje, liniová zeleň, vodní biotopy a migrační koridory patří mezi rizikové oblasti nevhodné pro umisťování větrných elektráren. Metodika současně doporučuje minimální vzdálenost 200 m od lesních porostů, minimální vzdálenost 200 m od vodních ploch a odpovídající dlouhodobý monitoring netopýrů v širším území. Dokumentace SEA však neprokazuje splnění těchto doporučení, nehodnotí lesní migrační koridory ani objektivně neposuzuje zvýšené riziko mortality v lesní krajině. To je zvlášť významné vzhledem k parametrům navrhovaných větrných elektráren. SEA připouští možnost výstavby větrných elektráren o výšce až 250 metrů s rozsáhlou rotorovou zónou zasahující do výškového prostoru využívaného netopýry.	

Poř.č.	Připomínkové místo	Číslo jednací	Článek	AO	Připomínka	Vyhodnocení
					Moderní větrné elektrárny přitom nezpůsobují mortalitu pouze přímou kolizí, ale i tzv. barotraumatem – tedy poškozením vnitřních orgánů způsobeným náhlými změnami tlaku vzduchu v blízkosti rotorů. Studie Baerwald et al. (2008) potvrzuje, že část netopýrů hynula nejen přímým nárazem do rotoru, ale také v důsledku vnitřních poranění způsobených prudkými změnami tlaku vzduchu v okolí lopatek. Studie Frick et al. (2017) současně upozorňuje, že dlouhodobá mortalita netopýrů může významně destabilizovat populace druhů s nízkou reprodukční schopností. Studie Heuck et al. (2023) potvrzuje, že lesní prostředí významně zvyšuje aktivitu netopýrů v okolí větrných elektráren a současně zvyšuje riziko kolizí a mortality. Studie Barré et al. (2022) dále potvrzuje, že lesní a lesopolní krajina představuje z hlediska ochrany netopýrů zvlášť citlivé území nevhodné pro koncentraci vysokých větrných elektráren. Metodika NatureScot (2025) současně doporučuje regionální hodnocení kumulativních biologických dopadů, hodnocení migračních bariér a objektivní modelování mortality citlivých druhů. Dokumentace SEA však neobsahuje objektivní model mortality, nehodnotí populační důsledky, neposuzuje dlouhodobou ekologickou stabilitu ani objektivně neprokazuje přijatelnost navrhovaného řešení. Výsledné hodnocení vlivů na netopýry je proto metodicky nedostatečné a nepřezkoumatelné. Takový postup je v rozporu se směrnicí Rady 92/43/EHS, se zákonem č. 114/1992 Sb., o ochraně přírody a krajiny, se směrnicí 2001/42/ES, s Dohodou EUROBATS (1991), s principem prevence i s principem předběžné opatrnosti. Dokumentace SEA současně neodpovídá metodickým požadavkům EUROBATS (2015), ČESON (2012), NatureScot (2025) ani aktuálním vědeckým poznatkům o mortalitě netopýrů u větrných elektráren. **<u>Návrh řešení:</u>** Požaduji doplnění objektivního modelu mortality netopýrů, dlouhodobého akustického monitoringu, regionálního migračního modelu, hodnocení barotraumatu, odpovídajícího posouzení lesních koridorů a lesních okrajů a kumulativního biologického hodnocení soustavy AOV47–AOV50. Současně požaduji objektivní vyhodnocení populačních důsledků mortality, scénářové hodnocení dlouhodobé ekologické stability, transparentní vyhodnocení rizik rotorové zóny a přezkoumatelné zdůvodnění výsledného hodnocení SEA. Pokud nebude možné uvedené nedostatky objektivně a přezkoumatelně odstranit, požaduji vypuštění akcelerační oblasti AOV47 – Bukovec a souvisejícího územního opatření z návrhu Změny č. 2 Územního rozvojového plánu ČR. Zdroje: AGENTURA OCHRANY PŘÍRODY A KRAJINY ČR. Odpověď – žádost o informace podle zákona č. 123/1998 Sb., č. j. 05543/SOPK/26 ze dne 13. 3. 2026. ŘEHÁK, Zdeněk; BARTONIČKA, Tomáš. Metodika posuzování vlivu výstavby a provozu větrných elektráren na netopýry [online]. Česká společnost pro ochranu netopýrů (ČESON), 2012. Dostupné z: https://www.ceson.org/document/VtE_metodpokyn_fin.pdf. [cit. 17. 5. 2026]. BAERWALD, E. et al. Barotrauma is a significant cause of bat fatalities at wind turbines [online]. Current Biology, 2008. Dostupné z: https://www.sciencedirect.com/science/article/pii/S0960982208007513. [cit. 17. 5. 2026]. FRICK, W. F. et al. Fatalities at wind turbines may threaten population viability of a migratory bat [online]. Biological Conservation, 2017. Dostupné z: https://research.fs.usda.gov/treesearch/53775. [cit. 17. 5. 2026]. HEUCK, C. et al. Forest gaps around wind turbines attract bat species with high collision risk [online]. Biological Conservation, 2023. Dostupné z: https://www.sciencedirect.com/science/article/pii/S0006320723004482. [cit. 17. 5. 2026]. BARRÉ, L. et al. Activity of forest specialist bats decreases towards wind turbines in forests [online]. Journal of Applied Ecology, 2022. Dostupné z: https://docs.wind-watch.org/J-Appl-Ecol-forest-bats-wind-turbines.pdf. [cit. 17. 5. 2026]. NATURESCOT. Assessing the cumulative impacts of onshore wind farms on birds [online]. 2025. Dostupné z: https://www.nature.scot/doc/guidance-assessing-cumulative-impacts-onshore-wind-farms-birds. [cit. 17. 5. 2026]. EVROPSKÁ UNIE. Směrnice Rady 92/43/EHS o ochraně přírodních stanovišť, volně žijících živočichů a planě rostoucích rostlin [online]. EUR-Lex. Dostupné z: https://eur-lex.europa.eu/legal-content/CS/TXT/?uri=CELEX:31992L0043. [cit. 17. 5. 2026].	

Poř.č.	Připomínkové místo	Číslo jednací	Článek	AO	Připomínka	Vyhodnocení
					ČESKÁ REPUBLIKA. Zákon č. 114/1992 Sb., o ochraně přírody a krajiny [online]. Dostupné z: https://www.zakonyprolidi.cz/cs/1992-114. [cit. 17. 5. 2026]. EVROPSKÝ PARLAMENT A RADA EVROPSKÉ UNIE. Směrnice 2001/42/ES ze dne 27. června 2001 o posuzování vlivů některých plánů a programů na životní prostředí [online]. Úřední věstník Evropských společenství, 2001, L 197. Dostupné z: https://eur-lex.europa.eu/legal-content/CS/TXT/?uri=CELEX:32001L0042. [cit. 17. 5. 2026]. UNITED NATIONS ENVIRONMENT PROGRAMME (UNEP). Agreement on the Conservation of Populations of European Bats (EUROBATS) [online]. London, 1991. Dostupné z: https://www.eurobats.org/sites/default/files/documents/pdf/Agreement_Text_English.pdf. [cit. 17. 5. 2026]. EUROBATS. Guidelines for consideration of bats in wind farm projects – Revision 2014 [online]. UNEP/EUROBATS Secretariat, 2015. Dostupné z: https://www.eurobats.org/sites/default/files/documents/publications/publication_series/pubseries_no6_english.pdf. [cit. 17. 5. 2026]. **6.4.6 Nedostatečně prokázaná účinnost biologických mitigací** Dokumentace SEA nedostatečně prokazuje účinnost navrhovaných biologických mitigací (zmirňovacích opatření) pro akcelerační oblast AOV47 – Bukovec a neumožňuje objektivně ověřit, zda navržená opatření skutečně zabrání významným negativním dopadům na chráněné druhy ptáků a netopýrů. Dokumentace současně neobsahuje objektivní vyhodnocení účinnosti mitigací, nestanovuje limity přijatelné mortality, neobsahuje závazný adaptivní management, neposuzuje riziko selhání mitigací ani neprokazuje dlouhodobou účinnost navrhovaných opatření. SEA přitom sama připouští výskyt citlivých druhů ptáků a netopýrů, biologické střety i nemožnost vyhnout se všem lokalitám výskytu citlivých druhů. Přesto bez objektivního biologického modelování uzavírá, že vlivy budou pouze *„mírně negativní"*. Dokumentace současně pracuje s vnitřně rozpornou logikou hodnocení biologických vlivů. Samotná metodika SEA totiž předpokládá, že negativní hodnocení typu „-1" je podmíněno existencí funkčních a objektivně doložených zmirňujících opatření. Dokumentace však současně sama připouští, že účinnost navržených mitigací není objektivně ověřena, neobsahuje regionální biologický model, nehodnotí scénáře selhání mitigací ani nestanovuje biologické limity přijatelnosti. Výsledné hodnocení biologických vlivů je proto vnitřně rozporné a nepřezkoumatelné. Dokumentace přitom spoléhá především na budoucí detekční systémy, zastavování rotorů, odpuzovače, monitoring po realizaci a budoucí navazující řízení. Takový postup je metodicky nedostatečný. Celkově je biologické hodnocení zatíženo vnitřními rozpory, nedostatečnými podklady a přenesením klíčových posouzení do budoucna, přestože dokumentace sama přiznává negativní vlivy, je převážně formální a zcela nerealisticky podceňuje potenciální vlivy záměru. Je to i přímý důsledek skutečnosti, že AOV47 je násilně stanovena v území s velmi vysokými přírodními hodnotami. Podavatel připomínky upozorňuje na nesouhlasné stanovisko Krajského úřadu Jihočeského kraje, které je vydáno jako nesouhlasné ve vztahu ke správním úkonům podle § 13 odst. 2 písm. a) ZOZE – nesouhlas k zásahu do významných krajinných prvků podle § 4 odst. 2 zákona č. 114/1992 Sb., o ochraně přírody a krajiny (dále jen „ZOPK"), podle § 13 odst. 2 písm. b) ZOZE – nepovolení odchylného postupu při ochraně volně žijících ptáků podle § 5b odst. 1 ZOPK, podle § 13 odst. 2 písm. d) ZOZE – nesouhlas k činnostem, které by mohly snížit nebo změnit krajinný ráz podle § 12 odst. 2 ZOPK, a podle § 13 odst. 2 písm. e) ZOZE – nepovolení výjimky ze zákazů u zvláště chráněných druhů rostlin a živočichů podle § 56 ZOPK. Pro územní opatření navíc nelze bez dalšího použít běžnou typologii podmínek známou z individuálního posuzování záměrů. Zejména nelze přesně lokalizovat zmirňující opatření ani určit jejich četnost. Problematická je rovněž otázka jejich reálné proveditelnosti. Zatímco stavební nebo technickou proveditelnost lze zpravidla posoudit poměrně přesně, právní proveditelnost je na úrovni územního opatření obtížně zjistitelná, neboť nejsou informace o dostupnosti pozemků potřebných k realizaci opatření v akcelerační oblasti ani mimo ni. Metodika MŽP dále v bodě 7 na s. 10 upozorňuje na požadavek zákonnosti podmínek. Podmínky a opatření lze sice obecně odůvodnit i na úrovni územního opatření, obtížně však lze prokazovat jejich přímou vazbu na konkrétní negativní vliv na zájmy ochrany přírody.	

Poř.č.	Připomínkové místo	Číslo jednací	Článek	AO	Připomínka	Vyhodnocení
					Dokumentace SEA totiž neprokazuje skutečnou účinnost těchto opatření v podmínkách AOV47, neobsahuje regionální biologický model, nestanovuje biologické limity přijatelnosti ani objektivně neposuzuje riziko selhání mitigací. To je zvlášť významné vzhledem k rozsahu navrhovaného zásahu. SEA připouští možnost výstavby až 33 větrných elektráren o výšce až 250 metrů v AOV47 – Bukovec, přičemž v kombinaci s dalšími akceleračními oblastmi může v širším území vzniknout soustava přibližně 88 větrných elektráren. Taková koncentrace větrných elektráren významně zvyšuje biologická rizika, zesiluje kumulativní mortalitu a současně zvyšuje pravděpodobnost selhání mitigací v regionálním měřítku. Dokumentace SEA však nehodnotí kumulativní účinnost mitigací, neposuzuje souběh více biologických rizik ani objektivně neprokazuje, že navrhovaná opatření budou dostačující. Krajský úřad Jihočeského kraje ve svém nesouhlasném stanovisku č. j. KUJCK 63817/2026 ze dne 14. 5. 2026 současně upozorňuje, že odborné biologické podklady nebyly v rámci návrhu dostatečně zohledněny. To je významné právě ve vztahu k navrhovaným zmirňujícím opatřením, jejichž účinnost není objektivně doložena. Metodika IAIA (2018) současně upozorňuje, že mitigace nesmí nahrazovat samotné objektivní posouzení přijatelnosti záměru a že preventivní opatření musí být konkrétní, prokazatelná, měřitelná a ověřitelná. Dokumentace SEA však neobsahuje měřitelné biologické limity, nestanovuje maximální přípustnou mortalitu, neobsahuje závazný mechanismus zastavení provozu ani objektivně neprokazuje, že mitigace zabrání významným dopadům. Studie Arnett et al. (2016) potvrzuje, že účinnost biologických mitigací, včetně zastavování rotorů a provozních omezení větrných elektráren, je výrazně závislá na konkrétních klimatických podmínkách, charakteru krajiny, migrační aktivitě druhů, technickém nastavení provozu i způsobu aplikace mitigací v konkrétní lokalitě. Studie současně upozorňuje, že řada mitigací není dlouhodobě dostatečně ověřena a že samotná mitigace nemusí zabránit významným populačním dopadům na citlivé druhy ptáků a netopýrů. Výsledky mitigací proto nelze automaticky přenášet mezi různými lokalitami. Studie současně potvrzuje, že samotné mitigace často nedokážou eliminovat kumulativní mortalitu, bariérové efekty ani dlouhodobé populační dopady. Dokumentace SEA však regionální ověření mitigací neobsahuje, nehodnotí scénáře jejich selhání ani objektivně neposuzuje dlouhodobou biologickou přijatelnost návrhu. Výsledné hodnocení biologických vlivů je proto nepřezkoumatelné a metodicky nedostatečné. Takový postup je v rozporu se směrnicí Rady 92/43/EHS, se směrnicí Evropského parlamentu a Rady 2009/147/ES, se zákonem č. 114/1992 Sb., o ochraně přírody a krajiny, se směrnicí 2001/42/ES, s principem prevence i s principem předběžné opatrnosti. Dokumentace SEA současně neodpovídá metodickým požadavkům IAIA (2018) ani aktuálním vědeckým poznatkům o účinnosti biologických mitigací u větrných elektráren. **<u>Návrh řešení:</u>** Požaduji doplnění objektivního vyhodnocení účinnosti mitigací, biologických limitů přijatelnosti, závazného adaptivního managementu, regionálního modelu biologických rizik, scénářového hodnocení selhání mitigací a objektivního vyhodnocení dlouhodobé účinnosti navrhovaných opatření. Současně požaduji stanovení maximální přípustné mortality, závazné podmínky zastavování rotorů, dlouhodobý biologický monitoring, transparentní vyhodnocení kumulativních biologických dopadů a přezkoumatelné zdůvodnění biologické přijatelnosti návrhu. Pokud nebude možné uvedené nedostatky objektivně a přezkoumatelně odstranit, požaduji vypuštění akcelerační oblasti AOV47 – Bukovec a souvisejícího územního opatření z návrhu Změny č. 2 Územního rozvojového plánu ČR. **<u>Zdroje:</u>** KRAJSKÝ ÚŘAD JIHOČESKÉHO KRAJE, Odbor životního prostředí, zemědělství a lesnictví. Nesouhlasné stanovisko k územnímu opatření pro akcelerační oblast AOV47 Bukovec, č. j. KUJCK 63817/2026 ze dne 14. 5. 2026. INTERNATIONAL ASSOCIATION FOR IMPACT ASSESSMENT (IAIA). Biodiversity and Impact Assessment – International Best Practice Principles [online]. Fargo: IAIA, 2018. Dostupné z: https://www.iaia.org/uploads/pdf/SP8.pdf. [cit. 17. 5. 2026]. ARNETT, Edward B. et al. Mitigating Wind Energy Impacts on Wildlife: Approaches for Multiple Taxa [online]. Human–Wildlife Interactions, 2016. Dostupné z: https://digitalcommons.usu.edu/hwi/vol10/iss1/5/. [cit. 17. 5. 2026].	

Poř.č.	Připomínkové místo	Číslo jednací	Článek	AO	Připomínka	Vyhodnocení
					EVROPSKÁ UNIE. Směrnice Rady 92/43/EHS o ochraně přírodních stanovišť, volně žijících živočichů a planě rostoucích rostlin [online]. EUR-Lex. Dostupné z: https://eur-lex.europa.eu/legal-content/CS/TXT/?uri=CELEX:31992L0043. [cit. 17. 5. 2026]. EVROPSKÁ UNIE. Směrnice Evropského parlamentu a Rady 2009/147/ES o ochraně volně žijících ptáků [online]. EUR-Lex. Dostupné z: https://eur-lex.europa.eu/legal-content/CS/TXT/?uri=CELEX:32009L0147. [cit. 17. 5. 2026]. ČESKÁ REPUBLIKA. Zákon č. 114/1992 Sb., o ochraně přírody a krajiny [online]. Dostupné z: https://www.zakonyprolidi.cz/cs/1992-114. [cit. 17. 5. 2026] EVROPSKÝ PARLAMENT A RADA EVROPSKÉ UNIE. Směrnice 2001/42/ES ze dne 27. června 2001 o posuzování vlivů některých plánů a programů na životní prostředí [online]. Úřední věstník Evropských společenství, 2001, L 197. Dostupné z: https://eur-lex.europa.eu/legal-content/CS/TXT/?uri=CELEX:32001L0042. [cit. 17. 5. 2026]. **6.4.7 Nedostatečné hodnocení mokřadů, pramenišť a vodních biotopů** Dokumentace SEA nedostatečně hodnotí skutečné dopady akcelerační oblasti AOV47 – Bukovec na mokřady, prameniště, vodní biotopy a další citlivé vodní ekosystémy v území. Současně neumožňuje objektivně posoudit, zda navržená opatření zajišťují dostatečnou ochranu těchto stanovišť a jejich ekologických funkcí. Samotná dokumentace potvrzuje přítomnost biologicky významných vodních stanovišť a uvádí výskyt habitatů: „3150 Přirozené eutrofní vodní nádrže s vegetací typu Magnopotamion nebo Hydrocharition (vodní nádrž na Hojovickém potoce)", dále fragmentů lužních lesů a bezkolencových luk vázaných na vlhké a podmáčené prostředí. Současně dokumentace připouští, že *„na habitaty lze očekávat mírně negativní vliv"*. Dokumentace současně stanovuje ochranu mokřadů, pramenišť, rašelinišť, vodních ploch a toků pouze prostřednictvím minimální vzdálenosti 8 metrů od břehové hrany. Takové řešení však nehodnotí skutečný rozsah ekologických funkcí vodních ekosystémů. Funkční význam mokřadů, pramenišť a vodních biotopů není omezen pouze na jejich bezprostřední fyzickou hranici. Tyto ekosystémy jsou závislé na širších hydrologických vztazích, proudění podzemních vod, infiltračních procesech, mikroreliéfu území a ekologických vazbách s okolní krajinou. Dokumentace neobsahuje podrobné hydroekologické hodnocení území, nehodnotí možné změny odtokových poměrů, změny infiltrace srážkových vod, zásahy do podpovrchového proudění ani možné kumulativní změny vodního režimu vzniklé souběhem více staveb, zpevněných ploch a související infrastruktury. Významné je současně to, že podklady připouštějí existenci pouze „drobných fragmentů" habitatů a současně uvádějí, že významnější koncentrace druhů byly z území vyloučeny úpravou hranic akcelerační oblasti. Takový závěr však nemusí odpovídat skutečnému stavu území. Mokřady, prameniště a vodní biotopy představují mimořádně dynamické systémy, jejichž rozsah a biologická hodnota se mohou výrazně měnit v závislosti na ročním období, srážkových poměrech a dlouhodobých klimatických podmínkách. Krátkodobé biologické průzkumy nemusí zachytit sezónní změny ani skutečný rozsah využívání území organismy vázanými na vodní prostředí. Krajský úřad Jihočeského kraje (2026) současně upozorňuje na absenci adekvátní lokalizace významných krajinných prvků a jejich stavu, což podle stanoviska znemožňuje plnohodnotné vyhodnocení vlivů na tyto prvky. To je zvlášť významné, protože vodní toky, údolní nivy a související ekologicky stabilizační prvky představují významné krajinné prvky podle § 3 odst. 1 písm. b) zákona č. 114/1992 Sb., o ochraně přírody a krajiny. Významné krajinné prvky přitom nelze hodnotit pouze jako izolované plochy, ale jako funkční součást širší krajinné struktury zajišťující ekologickou stabilitu a biologickou prostupnost území. Dokumentace současně neobsahuje použitelné mapování mokřadních a pramenišťních systémů, nehodnotí ekologické vazby vodních biotopů, neobsahuje regionální hydroekologický model ani objektivní posouzení dlouhodobých dopadů změn vodního režimu. Takový závěr je vnitřně rozporný. Dokumentace připouští existenci citlivých habitatů a současně připouští negativní vlivy na přírodní stanoviště, přesto bez podrobného hydroekologického hodnocení uzavírá, že navržená opatření jsou dostatečná. Dokumentace je proto v této části nepřezkoumatelná a neumožňuje objektivně posoudit skutečné dopady návrhu na mokřady, prameniště, vodní biotopy a významné krajinné prvky.	

Poř.č.	Připomínkové místo	Číslo jednací	Článek	AO	Připomínka	Vyhodnocení
					Takový postup je v rozporu se zákonem č. 114/1992 Sb., o ochraně přírody a krajiny, se směrnicí 2001/42/ES, s principem prevence i s principem předběžné opatrnosti. **Návrh řešení:** Požaduji doplnění podrobného hydroekologického hodnocení území, použitelného mapování mokřadních a pramenišťních systémů, sezónního biologického monitoringu vodních biotopů, objektivního vyhodnocení ekologických funkcí významných krajinných prvků a kumulativního hodnocení vlivů na vodní režim území. Současně požaduji přezkoumatelné zdůvodnění stanovené ochranné vzdálenosti 8 m a objektivní posouzení její dostatečnosti. Pokud nebude možné uvedené nedostatky objektivně a přezkoumatelně odstranit, požaduji vypuštění akcelerační oblasti AOV47 – Bukovec a souvisejícího územního opatření z návrhu Změny č. 2 Územního rozvojového plánu ČR. **Zdroje:** KRAJSKÝ ÚŘAD JIHOČESKÉHO KRAJE, Odbor životního prostředí, zemědělství a lesnictví. Nesouhlasné stanovisko k územnímu opatření pro akcelerační oblast AOV47 Bukovec, č. j. KUJCK 63817/2026 ze dne 14. 5. 2026. ČESKÁ REPUBLIKA. Zákon č. 114/1992 Sb., o ochraně přírody a krajiny [online]. Dostupné z: https://www.zakonyprolidi.cz/cs/1992-114. [cit. 22. 5. 2026]. EVROPSKÝ PARLAMENT A RADA EVROPSKÉ UNIE. Směrnice 2001/42/ES ze dne 27. června 2001 o posuzování vlivů některých plánů a programů na životní prostředí [online]. Dostupné z: https://eur-lex.europa.eu/legal-content/CS/TXT/?uri=CELEX:32001L0042. [cit. 22. 5. 2026]. **6.4.8 Fragmentace krajiny a narušení ekologické stability** Dokumentace SEA nedostatečně hodnotí dopady akcelerační oblasti AOV47 – Bukovec na ekologickou stabilitu krajiny, migrační prostupnost území, ekologickou konektivitu a fungování územního systému ekologické stability (ÚSES). Dokumentace současně neobsahuje regionální model ekologické konektivity, nehodnotí bariérové efekty soustavy větrných elektráren, neposuzuje kumulativní fragmentaci krajiny ani objektivně nehodnotí dlouhodobé důsledky narušení ekologické stability regionu. SEA sama přitom připouští zásahy do biologických vazeb a ekologických funkcí krajiny. Současně potvrzuje výskyt citlivých druhů ptáků a netopýrů i přítomnost ekologicky významných krajinných struktur. Přesto dokumentace bez regionální ekologické analýzy uzavírá, že vlivy budou pouze *„mírně negativní"*. Takový závěr je nepřezkoumatelný. Dotčené území přitom tvoří rozsáhlé lesní komplexy, mokřady, vodní biotopy, liniová zeleň, remízky, lesopolní mozaika a ekologicky významné migrační koridory. Právě tyto krajinné prvky představují základní strukturu ekologické stability území a migrační prostupnosti krajiny. Dokumentace SEA však nehodnotí regionální ekologickou konektivitu, neposuzuje funkčnost migračních koridorů, nehodnotí bariérový efekt vysokých větrných elektráren ani objektivně neposuzuje kumulativní ekologické důsledky koncentrace větrných elektráren v širším území. To je zvlášť významné vzhledem k rozsahu navrhovaného zásahu. SEA připouští možnost výstavby až 33 větrných elektráren o výšce až 250 metrů v AOV47 – Bukovec, přičemž v kombinaci s dalšími akceleračními oblastmi může v širším území vzniknout soustava přibližně 88 větrných elektráren. Taková koncentrace větrných elektráren významně zvyšuje fragmentaci krajiny, vytváří rozsáhlé migrační bariéry, oslabuje ekologickou prostupnost a může dlouhodobě destabilizovat ekologické funkce krajiny. Krajský úřad Jihočeského kraje ve svém nesouhlasném stanovisku č. j. KUJCK 63817/2026 ze dne 14. 5. 2026 současně upozorňuje na nedostatečné zohlednění ekologických vazeb a biologických podkladů. Metodika IUCN (Bennun et al., 2024) současně upozorňuje, že hodnocení větrných elektráren musí zahrnovat krajinnou konektivitu, kumulativní fragmentaci, migrační prostupnost, bariérové efekty i dlouhodobou ekologickou stabilitu území. Dokumentace SEA však regionální ekologický model neobsahuje, nehodnotí scénáře budoucí fragmentace krajiny ani objektivně neposuzuje kumulativní ekologické důsledky celé soustavy AOV47–AOV50.	

Poř.č.	Připomínkové místo	Číslo jednací	Článek	AO	Připomínka	Vyhodnocení
					Studie Haddad et al. (2015) současně potvrzuje, že fragmentace krajiny představuje jeden z nejvýznamnějších faktorů dlouhodobého úbytku biodiverzity a vede ke ztrátě ekologické konektivity, omezení migrace druhů, destabilizaci populací i oslabení ekologické stability krajiny. Studie současně upozorňuje, že kumulativní infrastrukturní zásahy mohou významně zesílit bariérové efekty a ekologickou izolaci populací. Dokumentace SEA však regionální ekologické důsledky fragmentace nehodnotí, neobsahuje kumulativní model ekologické stability ani objektivně neprokazuje přijatelnost navrhovaného řešení. Výsledné hodnocení vlivů na ekologickou stabilitu krajiny je proto metodicky nedostatečné a nepřezkoumatelné. Takový postup je v rozporu se zákonem č. 114/1992 Sb., o ochraně přírody a krajiny, se směrnicí Rady 92/43/EHS, se směrnicí 2001/42/ES, s principem ochrany ekologické stability krajiny, s principem prevence i s principem předběžné opatrnosti. Dokumentace SEA současně neodpovídá metodickým požadavkům IUCN (2024) ani aktuálním vědeckým poznatkům o dopadech fragmentace krajiny na biodiverzitu. **Návrh řešení:** Požaduji doplnění regionálního modelu ekologické konektivity, hodnocení migrační prostupnosti krajiny, kumulativního modelu fragmentace území, objektivního posouzení bariérových efektů a dlouhodobého hodnocení ekologické stability regionu. Současně požaduji doplnění hodnocení vlivů na ÚSES, scénářové modelování budoucí krajinné fragmentace, objektivní vyhodnocení ekologické konektivity soustavy AOV47–AOV50 a přezkoumatelné zdůvodnění výsledného hodnocení SEA. Pokud nebude možné uvedené nedostatky objektivně a přezkoumatelně odstranit, požaduji vypuštění akcelerační oblasti AOV47 – Bukovec a souvisejícího územního opatření z návrhu Změny č. 2 Územního rozvojového plánu ČR. **Zdroje:** KRAJSKÝ ÚŘAD JIHOČESKÉHO KRAJE, Odbor životního prostředí, zemědělství a lesnictví. Nesouhlasné stanovisko k územnímu opatření pro akcelerační oblast AOV47 Bukovec, č. j. KUJCK 63817/2026 ze dne 14. 5. 2026. BENNUN, Leon et al. Guidance on biodiversity cumulative impact assessment for wind and solar developments and associated infrastructure [online]. IUCN, 2024. Dostupné z: https://portals.iucn.org/library/sites/library/files/documents/2024-035-En_0.pdf. [cit. 17. 5. 2026]. HADDAD, Nick M. et al. Habitat fragmentation and its lasting impact on Earth's ecosystems [online]. Science Advances, 2015. Dostupné z: https://www.science.org/doi/10.1126/sciadv.1500052. [cit. 17. 5. 2026]. ČESKÁ REPUBLIKA. Zákon č. 114/1992 Sb., o ochraně přírody a krajiny [online]. Dostupné z: https://www.zakonyprolidi.cz/cs/1992-114. [cit. 17. 5. 2026]. EVROPSKÁ UNIE. Směrnice Rady 92/43/EHS o ochraně přírodních stanovišť, volně žijících živočichů a planě rostoucích rostlin [online]. EUR-Lex. Dostupné z: https://eur-lex.europa.eu/legal-content/CS/TXT/?uri=CELEX:31992L0043. [cit. 17. 5. 2026]. EVROPSKÝ PARLAMENT A RADA EVROPSKÉ UNIE. Směrnice 2001/42/ES ze dne 27. června 2001 o posuzování vlivů některých plánů a programů na životní prostředí [online]. Úřední věstník Evropských společenství, 2001, L 197. Dostupné z: https://eur-lex.europa.eu/legal-content/CS/TXT/?uri=CELEX:32001L0042. [cit. 17. 5. 2026]. **6.4.9 Absence regionálního hodnocení kumulativních biologických dopadů** Dokumentace SEA neobsahuje objektivní regionální hodnocení kumulativních biologických dopadů navržených akceleračních oblastí AOV47–AOV50 a neumožňuje posoudit skutečné dlouhodobé důsledky koncentrace větrných elektráren v širším území. Aktuální metodiky Evropské komise (2020) i IUCN Bennon (2024) současně výslovně upozorňují, že právě kumulativní biologické dopady představují jeden z nejzávažnějších problémů rozvoje větrné energetiky v evropské krajině. Hodnocení proto musí zahrnovat nejen jednotlivé lokality, ale i regionální migrační prostupnost, populační vazby druhů, bariérové efekty celé soustavy větrných elektráren a dlouhodobé scénáře fragmentace krajiny. Dokumentace SEA však takové regionální kumulativní hodnocení neobsahuje. Jedná se o zásadní systémový nedostatek dokumentace SEA.	

Poř.č.	Připomínkové místo	Číslo jednací	Článek	AO	Připomínka	Vyhodnocení
					Dokumentace současně neobsahuje regionální biologický model, nehodnotí kumulativní mortalitu ptáků a netopýrů, neposuzuje synergické biologické efekty více akceleračních oblastí, nehodnotí regionální saturaci krajiny technickou infrastrukturou ani objektivně neposuzuje dlouhodobé populační trendy citlivých druhů. Regionální biologické vlivy nelze objektivně posoudit bez dlouhodobých a prostorově reprezentativních biologických průzkumů. SEA přitom sama potvrzuje biologická rizika, výskyt citlivých druhů i nemožnost vyhnout se všem lokalitám výskytu chráněných druhů. Současně však bez regionálního biologického modelování uzavírá, že vlivy budou pouze *„mírně negativní"*. Takový závěr je nepřezkoumatelný. To je zvlášť významné vzhledem k rozsahu navrhovaného zásahu. SEA připouští možnost výstavby až 33 větrných elektráren v AOV47 – Bukovec a současně vznik soustavy přibližně 88 větrných elektráren v sekvenci AOV47–AOV50. Taková koncentrace vysokých větrných elektráren významně zvyšuje kumulativní mortalitu, zesiluje bariérové efekty, zvyšuje fragmentaci krajiny a může dlouhodobě destabilizovat populace citlivých druhů ptáků a netopýrů. Dokumentace SEA však nehodnotí regionální populační důsledky, neposuzuje scénáře budoucí koncentrace infrastruktury, neobsahuje model kumulativní mortality ani objektivně neposuzuje regionální ekologickou únosnost krajiny. To je zásadní metodický nedostatek. Krajský úřad Jihočeského kraje ve svém nesouhlasném stanovisku č. j. KUJCK 63817/2026 ze dne 14. 5. 2026 současně upozorňuje na nedostatečné zohlednění odborných biologických podkladů a nevyhodnocené kumulativní dopady návrhu. Významný je i samotný charakter návrhu. Jednotlivé akcelerační oblasti AOV47–AOV50 totiž nevytvářejí izolované lokality, ale regionálně propojený pás větrných elektráren, s rozsáhlými synergickými efekty, zasahujícími migrační koridory, ekologickou konektivitu i populační stabilitu chráněných druhů. Dokumentace SEA však biologické vazby mezi jednotlivými akceleračními oblastmi nehodnotí, neposuzuje souběh biologických vlivů ani objektivně nehodnotí regionální saturaci krajiny. Metodika IUCN (Bennun et al., 2024) přitom výslovně požaduje regionální hodnocení kumulativních dopadů, modelování biologických scénářů, hodnocení populačních trendů, posouzení synergických efektů více infrastrukturních projektů a objektivní vyhodnocení dlouhodobé ekologické únosnosti území. Dokumentace SEA však tyto požadavky nesplňuje. Metodika OECD pro SEA (2006) současně upozorňuje, že strategické posuzování musí hodnotit dlouhodobé regionální důsledky, kumulativní environmentální změny, scénáře budoucí koncentrace infrastruktury i synergické dopady více záměrů v širším území. SEA však neobsahuje scénářové modelování, nehodnotí regionální biologickou únosnost ani objektivně neposuzuje budoucí kumulativní zatížení krajiny. Studie Haddad et al. (2015) současně potvrzuje, že kumulativní fragmentace krajiny a souběh infrastrukturních zásahů patří mezi hlavní příčiny dlouhodobého poklesu biodiverzity a destabilizace populací citlivých druhů. Dokumentace SEA však populační trendy nehodnotí, regionální biologický model neobsahuje ani objektivně neprokazuje biologickou přijatelnost navrhované koncentrace větrných elektráren. Výsledné hodnocení biologických vlivů je proto metodicky nedostatečné, nepřezkoumatelné a neodpovídá skutečnému rozsahu navrhovaného zásahu. Takový postup je v rozporu se směrnicí 2001/42/ES, se směrnicí Rady 92/43/EHS, se směrnicí Evropského parlamentu a Rady 2009/147/ES, se zákonem č. 114/1992 Sb., o ochraně přírody a krajiny, s principem prevence i s principem předběžné opatrnosti. Dokumentace SEA současně neodpovídá metodickým požadavkům IUCN Bennon (2024) ani OECD (2006) pro hodnocení kumulativních environmentálních dopadů. **<u>Návrh řešení:</u>** Požaduji doplnění regionálního biologického modelu pro AOV47–AOV50, hodnocení kumulativní mortality, scénářového modelování budoucí koncentrace infrastruktury, objektivního hodnocení synergických biologických efektů, regionální populační analýzy citlivých druhů a vyhodnocení ekologické únosnosti krajiny. Současně požaduji hodnocení regionální saturace krajiny, objektivní model ekologické	

Poř.č.	Připomínkové místo	Číslo jednací	Článek	AO	Připomínka	Vyhodnocení
					konektivity, vyhodnocení dlouhodobých populačních trendů, transparentní posouzení kumulativních biologických rizik a přezkoumatelné zdůvodnění biologické přijatelnosti návrhu. Pokud nebude možné uvedené nedostatky objektivně a přezkoumatelně odstranit, požaduji vypuštění akcelerační oblasti AOV47 – Bukovec a souvisejícího územního opatření z návrhu Změny č. 2 Územního rozvojového plánu ČR. **Zdroje:** EUROPEAN COMMISSION. Guidance document on wind energy developments and EU nature legislation [online]. Luxembourg: Publications Office of the European Union, 2020. Dostupné z: https://op.europa.eu/en/publication-detail/-/publication/2b08de80-5ad4-11eb-b59f-01aa75ed71a1/language-en. [cit. 17. 5. 2026]. BENNUN, Leon et al. Guidance on biodiversity cumulative impact assessment for wind and solar developments and associated infrastructure [online]. IUCN, 2024. Dostupné z: https://portals.iucn.org/library/sites/library/files/documents/2024-035-En_0.pdf. [cit. 17. 5. 2026]. KRAJSKÝ ÚŘAD JIHOČESKÉHO KRAJE, Odbor životního prostředí, zemědělství a lesnictví. Nesouhlasné stanovisko k územnímu opatření pro akcelerační oblast AOV47 Bukovec, č. j. KUJCK 63817/2026 ze dne 14. 5. 2026. ORGANISATION FOR ECONOMIC CO-OPERATION AND DEVELOPMENT (OECD). Applying Strategic Environmental Assessment: Good Practice Guidance for Development Co-operation [online]. Paris: OECD Publishing, 2006. Dostupné z: https://www.oecd.org/dac/environment-development/37353858.pdf. [cit. 17. 5. 2026]. HADDAD, Nick M. et al. Habitat fragmentation and its lasting impact on Earth's ecosystems [online]. Science Advances, 2015. Dostupné z: https://www.science.org/doi/10.1126/sciadv.1500052. [cit. 17. 5. 2026]. EVROPSKÁ UNIE. Směrnice 2001/42/ES o posuzování vlivů některých plánů a programů na životní prostředí [online]. EUR-Lex. Dostupné z: https://eur-lex.europa.eu/legal-content/CS/TXT/?uri=CELEX:32001L0042. [cit. 17. 5. 2026]. EVROPSKÁ UNIE. Směrnice Rady 92/43/EHS o ochraně přírodních stanovišť, volně žijících živočichů a planě rostoucích rostlin [online]. EUR-Lex. Dostupné z: https://eur-lex.europa.eu/legal-content/CS/TXT/?uri=CELEX:31992L0043. [cit. 17. 5. 2026]. EVROPSKÁ UNIE. Směrnice Evropského parlamentu a Rady 2009/147/ES o ochraně volně žijících ptáků [online]. EUR-Lex. Dostupné z: https://eur-lex.europa.eu/legal-content/CS/TXT/?uri=CELEX:32009L0147. [cit. 17. 5. 2026]. ČESKÁ REPUBLIKA. Zákon č. 114/1992 Sb., o ochraně přírody a krajiny [online]. Dostupné z: https://www.zakonyprolidi.cz/cs/1992-114. [cit. 17. 5. 2026]. **6.4.10 Světelné znečištění a narušení nočních ekosystémů** Dokumentace SEA prakticky nehodnotí dopady světelného znečištění spojeného s provozem větrných elektráren na noční ekosystémy, migrační chování ptáků, aktivitu netopýrů a ekologickou stabilitu noční krajiny. Jedná se o zásadní metodický nedostatek dokumentace. SEA současně nehodnotí překážkové osvětlení větrných elektráren, neposuzuje noční migrační chování ptáků, nehodnotí světelnou dezorientaci živočichů, neposuzuje bariérové efekty noční infrastruktury ani objektivně nehodnotí kumulativní světelnou zátěž regionu. Dokumentace přitom připouští vznik rozsáhlé soustavy vysokých větrných elektráren v krajině. SEA připouští možnost výstavby až 33 větrných elektráren o výšce až 250 metrů v AOV47 – Bukovec, přičemž v kombinaci s dalšími akceleračními oblastmi může v širším území vzniknout soustava přibližně 88 větrných elektráren. Taková koncentrace větrných elektráren bude nevyhnutelně spojena s překážkovým osvětlením, blikajícími výstražnými světly, rozsáhlým světelným rušením noční krajiny a dlouhodobým narušením nočního prostředí. Dokumentace SEA však světelné vlivy prakticky nehodnotí, neobsahuje model světelné zátěže, neposuzuje noční ekologické vazby ani objektivně nehodnotí dopady na noční migraci ptáků a aktivitu netopýrů. Takový postup je nepřezkoumatelný. To je zvlášť významné vzhledem k charakteru území s rozsáhlou lesní krajinou, mokřady, vodními biotopy, migračními koridory a dosud relativně zachovalou tmavou krajinou.	

Poř.č.	Připomínkové místo	Číslo jednací	Článek	AO	Připomínka	Vyhodnocení
					Právě noční krajina přitom představuje zásadní ekologický faktor pro noční migraci ptáků, orientaci netopýrů, reprodukční a potravní aktivitu živočichů i fungování nočních ekosystémů. Studie Longcore a Rich (2004) potvrzuje, že umělé noční osvětlení představuje významný ekologický faktor schopný narušovat orientaci, migraci, reprodukční chování i prostorové využívání krajiny u ptáků, netopýrů a hmyzu a přispívat ke kumulativní fragmentaci nočního prostředí. Studie Gaston et al. (2015) dále potvrzuje, že osvětlení větrných elektráren může významně ovlivňovat chování, migrační aktivitu, orientaci a ekologické vazby řady druhů a představuje významný kumulativní ekologický tlak v krajině. Významné jsou zejména dopady blikajících červených světel, světelných koridorů a souvislých pásů technické infrastruktury v krajině. Studie Gjerdrum et al. (2021) současně potvrzuje, že intenzivní překážkové osvětlení vysokých technických staveb může významně narušovat noční migraci ptáků, způsobovat jejich dezorientaci a zvyšovat riziko kolizí zejména během nepříznivých meteorologických podmínek a v migračně významných územích. Studie současně upozorňuje, že soustavy osvětlených technických struktur mohou vytvářet rozsáhlé světelné bariéry a dlouhodobě narušovat ekologické fungování noční krajiny. Metodika NatureScot (2025) současně upozorňuje, že kumulativní světelné efekty větrných elektráren musí být hodnoceny v regionálním měřítku, ve vztahu k noční migraci, ekologické konektivitě i dlouhodobé fragmentaci noční krajiny. Dokumentace SEA však regionální model světelné zátěže neobsahuje, nehodnotí synergické světelné efekty, neposuzuje noční migrační bariéry ani objektivně neprokazuje přijatelnost návrhu. Dokumentace SEA tak nehodnotí skutečný rozsah světelných dopadů, neobsahuje hodnocení nočních ekosystémů ani objektivně neposuzuje dlouhodobé důsledky světelného znečištění. Výsledné hodnocení biologických vlivů je proto metodicky nedostatečné a nepřezkoumatelné. Takový postup je v rozporu se směrnicí 2001/42/ES, se směrnicí Rady 92/43/EHS, se směrnicí Evropského parlamentu a Rady 2009/147/ES, se zákonem č. 114/1992 Sb., o ochraně přírody a krajiny, s principem prevence i s principem předběžné opatrnosti. Dokumentace SEA současně neodpovídá aktuálním vědeckým poznatkům o dopadech světelného znečištění na noční ekosystémy. **Návrh řešení:** Požaduji doplnění regionálního modelu světelné zátěže, hodnocení překážkového osvětlení, objektivního posouzení dopadů na noční migraci ptáků, hodnocení vlivů na netopýry, kumulativního hodnocení světelných efektů soustavy AOV47–AOV50 a vyhodnocení dopadů na noční ekologickou konektivitu krajiny. Současně požaduji scénářové modelování světelného znečištění, objektivní hodnocení bariérových efektů noční infrastruktury, posouzení dlouhodobých ekologických důsledků a přezkoumatelné zdůvodnění výsledného hodnocení SEA. Pokud nebude možné uvedené nedostatky objektivně a přezkoumatelně odstranit, požaduji vypuštění akcelerační oblasti AOV47 – Bukovec a souvisejícího územního opatření z návrhu Změny č. 2 Územního rozvojového plánu ČR. **Zdroje:** LONGCORE, Travis; RICH, Catherine. Ecological light pollution [online]. Frontiers in Ecology and the Environment, 2004. Dostupné z: https://esajournals.onlinelibrary.wiley.com/doi/10.1890/1540-9295(2004)002%5B0191:ELP%5D2.0.CO;2. [cit. 17. 5. 2026]. GASTON, Kevin J. et al. The biological impacts of artificial light at night: the research challenge [online]. Philosophical Transactions of the Royal Society B, 2015. Dostupné z: https://royalsocietypublishing.org/doi/10.1098/rstb.2014.0133. [cit. 17. 5. 2026]. GJERDRUM, Carina et al. Bird strandings and bright lights at coastal and offshore industrial sites in Atlantic Canada [online]. Avian Conservation and Ecology, 2021. Dostupné z: https://ace-eco.org/vol16/iss1/art22/. [cit. 17. 5. 2026]. NATURESCOT. Assessing the cumulative impacts of onshore wind farms on birds [online]. 2025. Dostupné z: https://www.nature.scot/doc/guidance-assessing-cumulative-impacts-onshore-wind-farms-birds. [cit. 17. 5. 2026]. EVROPSKÁ UNIE. Směrnice 2001/42/ES o posuzování vlivů některých plánů a programů na životní prostředí [online]. EUR-Lex. Dostupné z: https://eur-lex.europa.eu/legal-content/CS/TXT/?uri=CELEX:32001L0042. [cit. 17. 5. 2026].	

Poř.č.	Připomínkové místo	Číslo jednací	Článek	AO	Připomínka	Vyhodnocení
					EVROPSKÁ UNIE. Směrnice Rady 92/43/EHS o ochraně přírodních stanovišť, volně žijících živočichů a planě rostoucích rostlin [online]. EUR-Lex. Dostupné z: https://eur-lex.europa.eu/legal-content/CS/TXT/?uri=CELEX:31992L0043. [cit. 17. 5. 2026]. EVROPSKÁ UNIE. Směrnice Evropského parlamentu a Rady 2009/147/ES o ochraně volně žijících ptáků [online]. EUR-Lex. Dostupné z: https://eur-lex.europa.eu/legal-content/CS/TXT/?uri=CELEX:32009L0147. [cit. 17. 5. 2026]. ČESKÁ REPUBLIKA. Zákon č. 114/1992 Sb., o ochraně přírody a krajiny [online]. Dostupné z: https://www.zakonyprolidi.cz/cs/1992-114. [cit. 17. 5. 2026]. **6.4.11 Ohrožení mokřadních biotopů, bezkolencových luk a hydrologicky citlivých habitatů** Dokumentace SEA nedostatečně hodnotí dopady akcelerační oblasti AOV47 – Bukovec na mokřadní biotopy, bezkolencové louky, hydrologicky citlivá stanoviště a ekologickou stabilitu mokřadní krajiny. Dokumentace současně neobsahuje regionální hydrologický model, nehodnotí dlouhodobé změny vodního režimu, neposuzuje kumulativní fragmentaci mokřadních biotopů ani objektivně nehodnotí dlouhodobou ekologickou stabilitu hydrologicky závislých habitatů. Přitom samotná dokumentace SEA a související podklady potvrzují výskyt celé řady cenných a evropsky významných habitatů přímo v území AOV47 – Bukovec. Dokumentace výslovně uvádí: *„Na území AO se nachází drobné fragmenty habitatů 9110 Bučiny asociace Luzulo-Fagetum, 91E0* Smíšené jasanovo-olšové lužní lesy temperátní a boreální Evropy a drobná ploška 6510 Nížinné sečené louky, drobná ploška 6410 Bezkolencové louky na vápnitých, rašelinných nebo hlinito-jílovitých půdách a 3150 Přirozené eutrofní vodní nádrže…"* Současně dokumentace připouští: *„Na habitaty lze očekávat mírně negativní vliv."* Takový závěr je však nepřezkoumatelný vzhledem k ekologické citlivosti dotčených biotopů. Odůvodnění územního opatření dále potvrzuje výskyt mokřadních biotopů, pramenišť, lužních lesů, mokřadních luk i hydrologicky citlivých stanovišť. Dokumentace výslovně uvádí: *„… místem cenných přírodních biotopů (R1.4 Lesní prameniště bez tvorby pěnovců, M1.7 Vegetace vysokých ostřic, V1F Makrofytní vegetace přirozeně eutrofních a mezotrofních stojatých vod … T1.5 Vlhké pcháčové louky, L2.2 Údolní jasanovo-olšové luhy a T1.9 Střídavě vlhké bezkolencové louky)."* Dokumentace současně sama potvrzuje hydrologickou citlivost území a potřebu ochrany vodních poměrů: *„….minimalizaci zásahů do vodních poměrů v území…"* Územní opatření dále výslovně stanovuje: *„Záměry pro využití OZE a související infrastruktury nebudou umisťovány na louce s výskytem přírodního biotopu T.9 Střídavě vlhké bezkolencové louky s výskytem biotopu K1 Mokřadní vrbiny…"* Další část podkladů současně potvrzuje nutnost speciálních opatření při zásazích do mokřadních území: *„Při křížení mokřadních ploch liniovou infrastrukturou … je nutné realizovat opatření proti melioračnímu efektu…"* a dále: *„Záměry OZE budou umisťovány mimo cenné přírodní biotopy…"* Další zásadní rozpor se týká ochrany vodních a mokřadních biotopů. Dokumentace SEA uvádí, že „biologické posouzení navrhuje v habitatech vyloučení zástavby do 20 m od lužních lesů", zatímco územní opatření stanovuje ochranu vodních ekosystémů pouze „do 8 m od břehové hrany" a „mimo mokřady" (tak vypadá představa ochrany mokřadů). Tento rozpor mezi biologickým posouzením a závaznými podmínkami znamená faktické oslabení ochrany těchto citlivých ekosystémů. Citace Dokumentace SEA: *Biologické posouzení navrhuje v habitatech vyloučení zástavby do 20 m od lužních lesů, ÚO uvádí podmínku ochrany vodních ekosystémů do 8 m od břehové hrany.* Oproti tomu citace předmětného územního opatření: *Záměry OZE a související infrastruktury budou umisťovány* **mimo mokřady**, *prameniště, rašeliniště, vodní plochy a toky (trvalé i občasné) ve vzdálenosti min. 8 metrů od břehové hrany, vyjma nezbytných křížení liniové dopravní a technické infrastruktury s vodním tokem.* Dále podatel připomínky upozorňuje na tyto podmínky Krajského úřadu Jihočeského kraje, které nebyly v ÚO zohledněny: *Záměry obnovitelných zdrojů energie (dále jen „OZE") a související infrastruktury budou umisťovány mimo mokřady, prameniště, rašeliniště, vodní plochy a toky (trvalé i občasné) ve vzdálenosti min. 50 metrů od břehové hrany vodních toků a okrajů ostatních výše uvedených stanovišť.*	

Poř.č.	Připomínkové místo	Číslo jednací	Článek	AO	Připomínka	Vyhodnocení
					Dokumentace tak sama potvrzuje vysokou ekologickou citlivost území, přítomnost evropsky významných habitatů, mokřadních a hydrologicky závislých stanovišť i riziko zásahů do vodních poměrů krajiny. Současně však neobsahuje regionální hydrologický model, nehodnotí dlouhodobé změny vodního režimu, neposuzuje kumulativní fragmentaci mokřadních biotopů ani objektivně neprokazuje dlouhodobou ekologickou stabilitu těchto stanovišť. To je zvlášť významné právě ve vztahu k bezkolencovým loukám, mokřadním vrbinám, prameništím, lužním lesům, mokřadním loukám i vodním biotopům. Bezkolencové louky a mokřadní biotopy přitom patří mezi stanoviště mimořádně citlivá na odvodnění, změny hydrologických poměrů, fragmentaci krajiny, liniovou infrastrukturu i změny retenčních poměrů území. Dokumentace SEA však přes existenci těchto rizik uzavírá, že návrh je biologicky přijatelný. Takový závěr je nepřezkoumatelný a v přímém rozporu s principem prevence a principem předběžné opatrnosti. Takový postup je v rozporu se směrnicí Rady 92/43/EHS, se směrnicí 2001/42/ES, se zákonem č. 114/1992 Sb., o ochraně přírody a krajiny, s principem ochrany ekologické stability krajiny, s principem prevence i s principem předběžné opatrnosti. **Návrh řešení:** Požaduji doplnění regionálního hydrologického modelu, hodnocení dlouhodobých změn vodního režimu, objektivního posouzení vlivů na mokřadní biotopy, hodnocení fragmentace hydrologicky citlivých stanovišť a dlouhodobého hodnocení ekologické stability mokřadní krajiny. Současně požaduji objektivní vyhodnocení vlivů na habitat 6410 Bezkolencové louky, hodnocení vlivů na mokřadní vrbiny, prameniště a lužní lesy, scénářové modelování hydrologických změn, transparentní vyhodnocení kumulativních dopadů a přezkoumatelné zdůvodnění biologické přijatelnosti návrhu. Požaduji odstranění rozporu mezi dokumentací SEA a návrhem územního opatření. Pokud nebude možné uvedené nedostatky objektivně a přezkoumatelně odstranit, požaduji vypuštění akcelerační oblasti AOV47 – Bukovec a souvisejícího územního opatření z návrhu Změny č. 2 Územního rozvojového plánu ČR. **Zdroje:** EVROPSKÁ UNIE. Směrnice Rady 92/43/EHS o ochraně přírodních stanovišť, volně žijících živočichů a planě rostoucích rostlin [online]. EUR-Lex. Dostupné z: https://eur-lex.europa.eu/legal-content/CS/TXT/?uri=CELEX:31992L0043. [cit. 17. 5. 2026]. EVROPSKÁ UNIE. Směrnice 2001/42/ES o posuzování vlivů některých plánů a programů na životní prostředí [online]. EUR-Lex. Dostupné z: https://eur-lex.europa.eu/legal-content/CS/TXT/?uri=CELEX:32001L0042. [cit. 17. 5. 2026]. ČESKÁ REPUBLIKA. Zákon č. 114/1992 Sb., o ochraně přírody a krajiny [online]. Dostupné z: https://www.zakonyprolidi.cz/cs/1992-114. [cit. 17. 5. 2026]. **6.4.12 Fragmentace krajiny, migrační prostupnost velkých savců a dopady na savce a myslivost** Dokumentace SEA nedostatečně hodnotí dopady akcelerační oblasti AOV47 – Bukovec na volně žijící savce, myslivecké hospodaření, migrační prostupnost krajiny a ekologickou stabilitu honiteb. Dokumentace současně neobsahuje hodnocení dopadů na populaci volně žijící zvěře, neposuzuje fragmentaci honiteb, nehodnotí změny migračních tras savců, neposuzuje stresové a behaviorální dopady provozu větrných elektráren ani objektivně nehodnotí dlouhodobé důsledky rozsáhlé infrastruktury na ekologickou stabilitu krajiny. SEA přitom připouští rozsáhlé zásahy do krajiny, výstavbu nové infrastruktury a koncentraci vysokých větrných elektráren v lesní a lesopolní krajině. Přesto bez odpovídajícího biologického a krajinného hodnocení uzavírá, že vlivy budou pouze „mírně negativní". Takový závěr je nepřezkoumatelný. ##### Migrační prostupnost Dokumentace SEA připouští, že „přes vymezenou AO vede migrační koridor biotopu vybraných zvláště chráněných druhů velkých savců" a že „může dojít ke snížení průchodnosti migračního koridoru a fragmentaci území". Tento vliv je však zcela nereálně označen pouze jako mírně negativní, aniž by bylo prokázáno, že nedojde k vytvoření fyzických nebo vizuálních bariér.	

Poř.č.	Připomínkové místo	Číslo jednací	Článek	AO	Připomínka	Vyhodnocení
					Citace Dokumentace SEA: *Umístění VTE navazující infrastruktury do těchto prvků může snížit funkčnost těchto prvků, v rámci ÚO je přípustné pouze křížení s lokálními biokoridory.* Oproti tomu citace předmětného územního opatření: *i) Záměry OZE budou umisťovány mimo plochy a koridory lokálního územního systému ekologické stability (dále jen „ÚSES") a mimo regionální a nadregionální biokoridory, vyjma nezbytných křížení liniové dopravní a technické infrastruktury s biokoridory.* Mimo jiné z toho opět plyne, že obsah ÚO připouští jiný výklad než je obsah SEA a umožňuje křížení i s regionálními a nadregionálními koridory, ne pouze s lokálními (dle SEA). Citace SEA: *S ohledem na dotčení biotopu vybraných zvláště chráněných druhů velkých savců lze na předměty ochrany využívající biotop předpokládat mírně negativní vliv.* Citace ÚO: *V migračním koridoru vymezeném jako součást biotopu vybraných zvláště chráněných druhů velkých savců nesmí záměry OZE dojít ke snížení průchodnosti migračního koridoru (snížení šířky koridoru pod 500 m je vyloučeno), fragmentaci území ani vzniku fyzických nebo vizuálních bariér, které by mohly omezit pohyb velkých savců v rámci jejich přirozených migračních tras.* Území je přitom z více než poloviny tvořeno lesními porosty, které představují klíčovou migrační strukturu krajiny. Umístění větrných elektráren a související infrastruktury v těchto plochách může vytvářet obtížně překonatelné bariéry a vést k fragmentaci biotopů. Dokumentace zcela podceňuje dopady výstavby na tuto skutečnost. Podmínka snížení průchodnosti pod 500m si odporuje s plánovanou limitní hustotou zástavby VTE. Výstavba 33 VTE povede k naprosté devastaci celého území ohledně dopravy obrovských dílů stavby, betonu, vybudování odpovídajících přístupových komunikací na zalesněný střed celé AOV 47. Všechna zvířata uprchnou do měst, kde jim bude lépe. Dokumentace uvádí, že migrační prostupnost byla zohledněna, toto tvrzení však není podloženo konkrétními daty ani vyhodnocením dopadů. Nehodnotí ani kumulativní působení více záměrů a neprokazuje, že migrační prostupnost zůstane zachována. Závěr o zachování migrační prostupnosti je proto nepřezkoumatelný. Viz rozsah migračních koridorů velkých savců v AOV47, který se do značné míry kryje s rozsahem zdejších lesů a zejména prakticky zcela s rozsahem AOV 47: 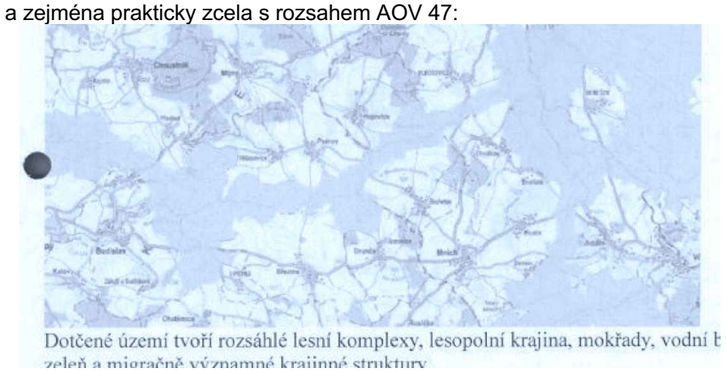 Dotčené území tvoří rozsáhlé lesní komplexy, lesopolní krajina, mokřady, vodní b zeleň a migračně významné krajinné struktury *Obr.: Topografická/turistická mapa širšího okolí AOV47 s vyznačením lesních komplexů, sídel a komunikací, ilustrující překryv migračních koridorů velkých savců s rozsahem lesů* Dotčené území tvoří rozsáhlé lesní komplexy, lesopolní krajina, mokřady, vodní biotopy, remízky, liniová zeleň a migračně významné krajinné struktury. Právě tyto krajinné prvky přitom představují základní migrační a klidové zázemí pro volně žijící savce a současně tvoří ekologický základ fungování honiteb. Současné odborné studie potvrzují, že větrné elektrárny mohou významně ovlivňovat prostorové chování savců, jejich stresové reakce i využívání krajiny. Studie Klich et al. (2020) potvrzuje zvýšenou hladinu stresových hormonů u srnčí zvěře v okolí rozsáhlejších větrných parků a upozorňuje na význam velikosti areálu a počtu turbín pro intenzitu biologických dopadů. Studie současně doporučuje minimalizaci plošného rozsahu větrných parků z důvodu omezení fragmentace krajiny a rušení zvěře.	

Poř.č.	Připomínkové místo	Číslo jednací	Článek	AO	Připomínka	Vyhodnocení
					Studie Klich et al. (2024) dále potvrzuje, že větrné elektrárny mohou ovlivňovat populační hustotu běžných druhů lovné zvěře, zejména v intenzivně využívané krajině. Autoři současně upozorňují na význam kumulativních vlivů infrastruktury, provozu a zvýšené lidské aktivity v okolí větrných parků. Výzkum Łopucki et al. (2017) potvrzuje, že býložraví savci včetně srnčí zvěře a zajíců se často vyhýbají bezprostřednímu okolí větrných elektráren a méně využívají území uvnitř větrných parků. Studie současně upozorňuje na význam hluku, vibrací a rušení pro změny chování živočichů. Studie Schöll a Nopp-Mayr (2021) současně potvrzuje, že větrné elektrárny mohou významně ovlivňovat prostorové chování savců a ptáků, zvyšovat fragmentaci krajiny a narušovat ekologickou konektivitu zejména v lesní a lesopolní krajině. Studie dále upozorňuje, že kumulativní působení větrných elektráren, přístupových komunikací a související infrastruktury může vést k dlouhodobému omezení využívání stanovišť citlivými druhy a ke změnám migračních a behaviorálních vzorců volně žijících živočichů. Významné jsou rovněž podklady Krajského úřadu Jihočeského kraje (2026), které výslovně upozorňují na rizika fragmentace lesních komplexů. Dokument uvádí: *„Fragmentace by měla dlouhodobé negativní kumulativní dopady na stabilitu porostů, hospodaření i ekologické funkce lesa."* Současně konstatuje: *„Zachování souvislých lesních komplexů je klíčové jak z hlediska ekologické stability, tak z hlediska hospodářského využití lesa."* Tyto závěry jsou významné také z hlediska ochrany migrační prostupnosti krajiny, stability populací volně žijící zvěře a zachování funkčnosti honiteb. Dokumentace SEA však neobsahuje hodnocení dopadů na myslivecké hospodaření, nehodnotí migrační prostupnost pro savce, neobsahuje regionální model fragmentace honiteb, neposuzuje stresové a behaviorální dopady provozu větrných elektráren ani objektivně nehodnotí kumulativní ekologické důsledky rozsáhlé koncentrace infrastruktury. To je zvlášť významné vzhledem k rozsahu navrhovaného zásahu. SEA připouští možnost výstavby až 33 větrných elektráren o výšce až 250 metrů v AOV47 – Bukovec, přičemž v kombinaci s dalšími akceleračními oblastmi může v širším území vzniknout soustava přibližně 88 větrných elektráren. Taková koncentrace infrastruktury významně zvyšuje fragmentaci krajiny, omezuje migrační prostupnost, zvyšuje rušení zvěře, narušuje ekologickou stabilitu honiteb a může dlouhodobě ovlivnit populační stabilitu volně žijících savců. Výsledné hodnocení dopadů na savce, myslivost a ekologickou stabilitu krajiny je proto metodicky nedostatečné a nepřezkoumatelné. Takový postup je v rozporu se zákonem č. 114/1992 Sb., o ochraně přírody a krajiny, se zákonem č. 449/2001 Sb., o myslivosti, se směrnicí Rady 92/43/EHS, se směrnicí 2001/42/ES, s principem ochrany ekologické stability krajiny, s principem prevence i s principem předběžné opatrnosti. Dokumentace SEA současně neodpovídá aktuálním vědeckým poznatkům o dopadech větrných elektráren na savce, ekologickou konektivitu krajiny a migrační prostupnost území. **Návrh řešení:** Požaduji doplnění komplexního hodnocení dopadů na volně žijící savce, regionálního modelu migrační prostupnosti krajiny, hodnocení fragmentace honiteb, dlouhodobého monitoringu změn chování zvěře, objektivního posouzení stresových vlivů, kumulativního hodnocení soustavy AOV47–AOV50 a adekvátního vyhodnocení dopadů na ekologickou stabilitu krajiny a myslivecké hospodaření. Současně požaduji doplnění regionálního modelu ekologické konektivity, hodnocení dlouhodobých populačních dopadů, objektivní posouzení bariérových efektů infrastruktury a přezkoumatelné zdůvodnění výsledného hodnocení SEA. Pokud nebude možné uvedené nedostatky objektivně a přezkoumatelně odstranit, požaduji vypuštění akcelerační oblasti AOV47 – Bukovec a souvisejícího územního opatření z návrhu Změny č. 2 Územního rozvojového plánu ČR. **Zdroje:** KLICH, D. et al. Roe deer stress response to wind farms: Methodological and practical implications [online]. Ecological Indicators, 2020. Dostupné z: https://www.sciencedirect.com/science/article/pii/S1470160X20305951. [cit. 17. 5. 2026]. KLICH, D. et al. The contingent impact of wind farms on game mammal populations [online]. Scientific Reports, 2024. Dostupné z: https://www.nature.com/articles/s41598-024-76999-2. [cit. 17. 5. 2026]. ŁOPUCKI, Rafał; KITOWSKI, Ignacy; PERZANOWSKA, Joanna. Do terrestrial animals avoid areas close to turbines in functioning wind farms? [online]. Environmental Monitoring and Assessment, 2017. Dostupné z: https://pubmed.ncbi.nlm.nih.gov/28631229/. [cit. 17. 5. 2026].	

Poř.č.	Připomínkové místo	Číslo jednací	Článek	AO	Připomínka	Vyhodnocení
					SCHÖLL, Eva Maria; NOPP-MAYR, Ursula. Impact of wind power plants on mammalian and avian wildlife species in shrub- and woodlands [online]. Biological Conservation, 2021, roč. 256, čl. 109037. Dostupné z: https://www.sciencedirect.com/science/article/pii/S0006320721000896. [cit. 17. 5. 2026]. KRAJSKÝ ÚŘAD JIHOČESKÉHO KRAJE, Odbor životního prostředí, zemědělství a lesnictví. Nesouhlasné stanovisko k územnímu opatření pro akcelerační oblast AOV47 Bukovec, č. j. KUJCK 63817/2026 ze dne 14. 5. 2026. ČESKÁ REPUBLIKA. Zákon č. 114/1992 Sb., o ochraně přírody a krajiny [online]. Dostupné z: https://www.zakonyprolidi.cz/cs/1992-114. [cit. 17. 5. 2026]. ČESKÁ REPUBLIKA. Zákon č. 449/2001 Sb., o myslivosti [online]. Dostupné z: https://www.zakonyprolidi.cz/cs/2001-449. [cit. 17. 5. 2026]. EVROPSKÁ UNIE. Směrnice Rady 92/43/EHS o ochraně přírodních stanovišť, volně žijících živočichů a planě rostoucích rostlin [online]. EUR-Lex. Dostupné z: https://eur-lex.europa.eu/legal-content/CS/TXT/?uri=CELEX:31992L0043. [cit. 17. 5. 2026]. EVROPSKÁ UNIE. Směrnice 2001/42/ES o posuzování vlivů některých plánů a programů na životní prostředí [online]. EUR-Lex. Dostupné z: https://eur-lex.europa.eu/legal-content/CS/TXT/?uri=CELEX:32001L0042. [cit. 17. 5. 2026]. **6.4.13 Rozpor s principem prevence a předběžné opatrnosti** Dokumentace SEA pro akcelerační oblast AOV47 – Bukovec je v rozporu s principem prevence a principem předběžné opatrnosti, protože sama připouští významná biologická rizika a současně bez dostatečných odborných podkladů uzavírá, že návrh je přijatelný. Jedná se o zásadní systémový nedostatek celé biologické části SEA. Dokumentace současně připouští výskyt citlivých a zvláště chráněných druhů, potvrzuje biologické střety, připouští nemožnost vyhnout se všem lokalitám výskytu chráněných druhů, potvrzuje zásahy do krajinné konektivity, připouští kumulativní biologické vlivy, ale současně bez dostatečných dat označuje vlivy pouze jako „mírně negativní". SEA sama uvádí: *„v AO a blízkém okolí se nachází na VTE citlivé druhy ptáků"* a dále: *„nebylo možné se vyhnout všem detekovaným místům výskytu citlivých, vzácných a ohrožených druhů ptáků"*. Současně připouští: *„lze předpokládat mírně negativní vliv"*. Takový závěr je však v přímém rozporu s rozsahem biologických rizik, která dokumentace sama popisuje. Dokumentace SEA totiž neobsahuje regionální biologický model, nehodnotí kumulativní mortalitu, neobsahuje objektivní model migračních koridorů, neposuzuje regionální ekologickou únosnost, nehodnotí dlouhodobé populační trendy ani objektivně neposuzuje synergické biologické efekty soustavy AOV47–AOV50. Přesto uzavírá, že návrh je přijatelný. To je v rozporu s principem předběžné opatrnosti. Krajský úřad Jihočeského kraje ve svém nesouhlasném stanovisku č. j. KUJCK 63817/2026 ze dne 14. 5. 2026 současně upozorňuje na vysokou citlivost území, přítomnost lesních a mokřadních biotopů, významné migrační vazby krajiny, nedostatečné zohlednění biologických podkladů, nedostatečné vyhodnocení kumulativních vlivů, riziko mortality ptáků a netopýrů i nedostatečnou eliminaci biologických dopadů návrhu. Současně výslovně konstatuje: *„Tyto odborné podklady nebyly v rámci stanovení podmínek a zmírňujících opatření pro AOV47 Bukovec nijak zohledněny."* To je mimořádně významné právě ve vztahu k principu prevence. Metodika Ministerstva životního prostředí „Metodika ke stanovování podmínek zmírňujících opatření v návrhu územního opatření podle zákona č. 249/2025 Sb., o urychlení využívání některých obnovitelných zdrojů energie a o změně souvisejících zákonů" (dále jen „Metodika MŽP") v bodě 4 na s. 5 uvádí, že podmínky stanovené pro záměry v akcelerační oblasti nesmí být přísnější než podmínky pro záměry umísťované mimo akcelerační oblasti. Tomuto požadavku je však obtížné dostát zejména s ohledem na nedostatečné podklady o stavu životního prostředí, především přírodního prostředí, a dále vzhledem k proměnlivosti některých přírodních jevů, například výskytu zvláště chráněných druhů živočichů. Z hlediska principu předběžné opatrnosti by přitom v některých případech bylo namístě stanovit podmínky přísnější. Ani možnost ukládání podrobnějších podmínek, než připouští podrobnost územního plánu (Metodika MŽP, bod 7.6, s. 20–21), tuto nejistotu zcela neodstraňuje. I v konkrétním případě by proto zůstávalo sporné, zda jsou navržené podmínky a opatření dostatečné.	

Poř.č.	Připomínkové místo	Číslo jednací	Článek	AO	Připomínka	Vyhodnocení
					Významné jsou i konkrétní druhy identifikované v podkladech a biologických hodnoceních, zejména orel mořský, čáp černý, luňák červený, sokol stěhovavý, netopýr černý, netopýr stromový, netopýr velký, netopýr rezavý, netopýr řasnatý i další zvláště chráněné druhy evropského významu. Jedná se přitom o druhy s nízkou reprodukční schopností, vysokou citlivostí na kolize, vysokou citlivostí na fragmentaci krajiny a významnou závislostí na ekologické konektivitě území. Dokumentace SEA však nehodnotí populační stabilitu těchto druhů, neobsahuje regionální model mortality, neposuzuje scénáře dlouhodobého poklesu populací ani objektivně neprokazuje biologickou přijatelnost návrhu. To je zvlášť významné vzhledem k rozsahu navrhovaného zásahu. SEA připouští možnost výstavby až 33 větrných elektráren v AOV47 – Bukovec, přičemž v kombinaci s dalšími akceleračními oblastmi může vzniknout soustava přibližně 88 větrných elektráren v širším regionu. Taková koncentrace větrných elektráren významně zvyšuje kumulativní biologická rizika, zesiluje bariérové efekty, zvyšuje fragmentaci krajiny a může dlouhodobě destabilizovat populace chráněných druhů. Dokumentace SEA však neobsahuje scénářové biologické modelování, nehodnotí regionální ekologickou únosnost ani objektivně neposuzuje budoucí kumulativní zatížení krajiny. Metodika IUCN (Bennun et al., 2024) pro hodnocení kumulativních biologických dopadů současně upozorňuje, že v situaci nejistých biologických dat, nedostatečných podkladů, neexistence regionálního modelování a významných ekologických rizik je nezbytné uplatnit princip předběžné opatrnosti. Metodika OECD pro SEA (2006) současně potvrzuje, že strategické hodnocení musí pracovat s nejistotou dat, scénářovým modelováním, kumulativními efekty a dlouhodobými ekologickými důsledky. SEA však biologickou nejistotu nepřiznává v odpovídajícím rozsahu, neobsahuje scénářové modelování ani objektivně neprokazuje, že biologická rizika jsou přijatelná. Dokumentace současně opakovaně odkládá řešení klíčových biologických problémů až do navazujících řízení a budoucích zmírňujících opatření. Takový postup je v přímém rozporu s principem prevence i s principem předběžné opatrnosti. Výsledné hodnocení biologických vlivů je proto metodicky nedostatečné, nepřezkoumatelné a neodpovídá skutečnému rozsahu biologických rizik návrhu. Takový postup je v rozporu se směrnicí 2001/42/ES, se směrnicí Rady 92/43/EHS, se směrnicí Evropského parlamentu a Rady 2009/147/ES, se zákonem č. 114/1992 Sb., o ochraně přírody a krajiny, s principem prevence, s principem předběžné opatrnosti i s požadavky evropské environmentální judikatury. Dokumentace SEA současně neodpovídá metodickým požadavkům IUCN Bennon (2024) ani OECD (2006) pro hodnocení biologických a kumulativních environmentálních rizik. Návrh řešení: Požaduji doplnění regionálního biologického modelu, objektivního hodnocení kumulativních biologických dopadů, modelování migračních koridorů, dlouhodobého populačního hodnocení citlivých druhů, scénářového hodnocení budoucí koncentrace infrastruktury a objektivního vyhodnocení ekologické únosnosti území. Současně požaduji doplnění dlouhodobého biologického monitoringu, objektivní hodnocení mortality, vyhodnocení synergických biologických efektů, transparentní hodnocení biologické nejistoty a přezkoumatelné zdůvodnění biologické přijatelnosti návrhu. Pokud nebude možné uvedené nedostatky objektivně a přezkoumatelně odstranit, požaduji vypuštění akcelerační oblasti AOV47 – Bukovec a souvisejícího územního opatření z návrhu Změny č. 2 Územního rozvojového plánu ČR. Zdroje: KRAJSKÝ ÚŘAD JIHOČESKÉHO KRAJE, Odbor životního prostředí, zemědělství a lesnictví. Nesouhlasné stanovisko k územnímu opatření pro akcelerační oblast AOV47 Bukovec, č. j. KUJCK 63817/2026 ze dne 14. 5. 2026. BENNUN, Leon et al. Guidance on biodiversity cumulative impact assessment for wind and solar developments and associated infrastructure [online]. IUCN, 2024. Dostupné z: https://portals.iucn.org/library/sites/library/files/documents/2024-035-En_0.pdf. [cit. 17. 5. 2026]. ORGANISATION FOR ECONOMIC CO-OPERATION AND DEVELOPMENT (OECD). Applying Strategic Environmental Assessment: Good Practice Guidance for Development Co-operation [online]. Paris: OECD Publishing, 2006. Dostupné z: https://www.oecd.org/dac/environment-development/37353858.pdf. [cit. 17. 5. 2026].	

Poř.č.	Připomínkové místo	Číslo jednací	Článek	AO	Připomínka	Vyhodnocení
					EVROPSKÁ UNIE. Směrnice 2001/42/ES o posuzování vlivů některých plánů a programů na životní prostředí [online]. EUR-Lex. Dostupné z: https://eur-lex.europa.eu/legal-content/CS/TXT/?uri=CELEX:32001L0042. [cit. 17. 5. 2026]. EVROPSKÁ UNIE. Směrnice Rady 92/43/EHS o ochraně přírodních stanovišť, volně žijících živočichů a planě rostoucích rostlin [online]. EUR-Lex. Dostupné z: https://eur-lex.europa.eu/legal-content/CS/TXT/?uri=CELEX:31992L0043. [cit. 17. 5. 2026]. EVROPSKÁ UNIE. Směrnice Evropského parlamentu a Rady 2009/147/ES o ochraně volně žijících ptáků [online]. EUR-Lex. Dostupné z: https://eur-lex.europa.eu/legal-content/CS/TXT/?uri=CELEX:32009L0147. [cit. 17. 5. 2026]. ČESKÁ REPUBLIKA. Zákon č. 114/1992 Sb., o ochraně přírody a krajiny [online]. Dostupné z: https://www.zakonyprolidi.cz/cs/1992-114. [cit. 17. 5. 2026]. **6.4.14 Nedostatečná skutková zjištění stavu akcelerační oblasti v rámci biologického hodnocení SEA** Ptáci Dokumentace SEA dále uvádí, že *„v AO a blízkém okolí se nachází na VTE citlivé druhy ptáků, konkrétně moták pilich, křepelka polní, linduška luční, datel černý, káně lesní a krkavec velký"*. Dokumentace SEA současně nepracuje s výskytem dalších zvláště chráněných druhů a současně citlivých na kolize s větrnými elektrárnami, zejména: orel mořský, čáp černý, luňák červený, sokol stěhovavý, volavka bílá, ledňáček říční, koroptev polní, včelojed lesní (*Pernis apivorus*), jestřáb lesní (*Accipiter gentilis*) a výr velký (*Bubo bubo*), jejichž výskyt v bezprostředním okolí AOV 47 je znám, dokladovatelný a to fotografiemi a svědeckými výpověďmi, přičemž tato oblast představuje jejich významné hnízdiště a potravní teritorium. Výskyt luňáka červeného (*Milvus milvus*): Samotná textová část návrhu územního opatření přiznává, že v lokalitě Bukovec byl potvrzen výskyt luňáka červeného a že se vymezení zóny nepodařilo zcela vyhnout jeho biotopům. Považujeme za nepřípustné, aby v zóně určené pro „zrychlenou výstavbu" (se zjednodušeným posuzováním vlivů na životní prostředí) docházelo k takto vysokému riziku kolizí s tímto kriticky ohroženým druhem. Dále se vyskytují dle avif evidence tyto druhy: strnad obecný, čížek lesní, zvonek zelený, pěnkava obecná, vrabec polní, vrabec domácí, drozd kvíčala, brhlík lesní, střízlík obecný, králíček obecný, sýkora koňadra, sýkora modřinka, sýkora lužní, sýkora parukářka, sýkora uhelníček, krkavec velký, sojka obecná, poštolka obecná, strakapoud velký, káně lesní, káně rousná, dále husa velká (právě hnízdí 2 páry cca 300 m od hranic AOV47), kachna divoká (právě hnízdí 4 páry cca 300 m od hranic AOV47), polák velký. Výskyty některých chráněných druhů ptáků dle nálezové databáze AOPK ČR: Orel mořský:  *Obr.: Výřez topografické mapy s vyznačenými body výskytu orla mořského v okolí obce Bukovec a Kámenice nad Lipou (nálezová databáze AOPK ČR)* Luňák červený:	

Poř.č.	Připomínkové místo	Číslo jednací	Článek	AO	Připomínka	Vyhodnocení
					 *Obr.: Výřez topografické mapy s vyznačenými body výskytu luňáka červeného v širším okolí Soběslavi a Kámenice nad Lipou (nálezová databáze AOPK ČR)* Čáp černý: 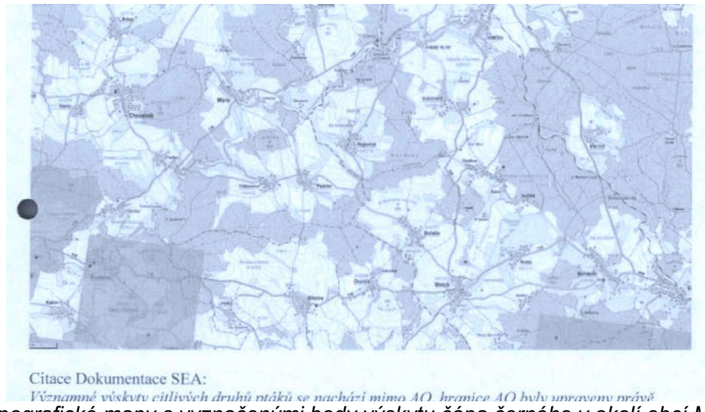 Citace Dokumentace SEA: *Obr.: Výřez topografické mapy s vyznačenými body výskytu čápa černého v okolí obcí Mnich, Bořetín a Chotěmice (nálezová databáze AOPK ČR)* Citace Dokumentace SEA: *Významné výskyty citlivých druhů ptáků se nachází mimo AO, hranice AO byly upraveny právě z důvodu ochrany ptáků!!* Oproti tomu naprosto rozporně citace Odůvodnění územního opatření: *Přestože vymezení akcelerační oblasti respektovalo mapy citlivosti ptáků a oblasti s vysokou a extrémní citlivostí byly z návrhu vyloučeny (oblasti s vysokou citlivostí se nacházejí u jižního okraje vymezeného území),* **nebylo možné se vyhnout všem detekovaným místům** *výskytu citlivých, vzácných a ohrožených druhů ptáků, bez zásadní redukce rozlohy, při které by byla akcelerační oblast zcela zrušena (nenaplnila by rozsah 2,5 km2 dle zadání Změny č. 2 ÚRP).* K ochraně volně žijících ptáků a zvláště chráněných druhů: Podle § 5b ZOPK jsou chráněni všichni volně žijící ptáci, zejména před úmyslným usmrcováním, rušením a ničením jejich hnízd a biotopů. Podle § 50 ZOPK jsou zvláště chráněné druhy chráněny ve všech vývojových stádiích, včetně jejich biotopů. Posouzení výjimek podle § 56 ZOPK vyžaduje prokázání veřejného zájmu, neexistenci jiného uspokojivého řešení a zajištění, že nedojde k nepříznivému ovlivnění stavu druhů. V projednávaném případě však nejsou k dispozici dostatečné podklady pro vyhodnocení intenzity zásahů ani pro přesné určení dotčených druhů a jejich výskytu, což zásadně omezuje možnost řádného správního uvážení. Netopýři Ve vztahu k netopýrům dokumentace SEA uvádí výskyt citlivých druhů, například netopýra rezavého, stromového, parkového a nejmenšího, oproti tomu Odůvodnění územního opatření uvádí namísto	

Poř.č.	Připomínkové místo	Číslo jednací	Článek	AO	Připomínka	Vyhodnocení
					netopýra rezavého netopýra ušatého (další rozpor a doklad vadně provedeného hodnocení a dokumentace) Citace předmětného opatření: *Monitoring bude zaměřen na detekci letové aktivity rizikových druhů netopýrů, tj. především na netopýra velkého (Myotis myotis), netopýra hvízdavého (Pipistrellus pipistrellus), netopýra nejmenšího (Pipistrellus pygmaeus), netopýra rezavého (Nyctalus noctula) a netopýra vousatého (Myotis mystacinus).* Dokumentace SEA dále uvádí, že *„významnější nálezy netopýrů se dle ČESON nacházejí cca 3,3 km SZ od AO"*. Oproti 4 druhům netopýrů uváděných v dokumentaci SEA, které se mají nacházet v okolí AOV 47 je přímo v akcelerační oblasti AOV 47 Bukovec a v blízkém okolí AOV 47 prokázán výskyt těchto dalších druhů, čímž se dokumentace SEA a územní opatření vůbec nezabývají: Netopýr večerní (Eptesicus serotinus) 6655: Předbor – několik ex. (D), 9. 8. 1994, M. ANDĚRA & P. ZBYTOVSKÝ 6756: Gabrielka, 1 ex. (D), L, 1995 (ANDĚRA & ZBYTOVSKÝ 2002) Netopýr severní (Eptesicus nilssonii) 6655: Choustník – PR Choustník, zřícenina hradu (sklep), 3 ex., 12. 12. 2002 – 15. 12. 2004, M. ANDĚRA & P. ZBYTOVSKÝ 6657: Kamenice nad Lipou – hájovna Barborka (za okenicí), 1m, 23. 8. 2004, V. HANÁK Netopýr černý (Barbastella barbastellus) 6655: Choustník – PR Choustník, zřícenina hradu (sklep), 1 ex., 30. 1. 2002, M. ANDĚRA & P. ZBYTOVSKÝ; 3 ex. (N), 8. 9. 2003, R. LUČAN & P. ZBYTOVSKÝ; 1 ex. (N), 3. 9. 2004, P. NOVÁ; 1 ex., 15. 12. 2004, M. ANDĚRA & P. ZBYTOVSKÝ Netopýr ušatý (Plecotus auritus) 6655: Choustník – PR Choustník, zřícenina (sklep), 1 ex., 9. 1. 1988; 1 ex. (N), 8. 9. 1999; 4 ex., 13. 2. 2003, M. ANDĚRA & P. ZBYTOVSKÝ; 5 ex. (N), 8. 9. 2003, R. LUČAN & P. ZBYTOVSKÝ; 2 ex., 20. 1. 2004, M. ANDĚRA & P. ZBYTOVSKÝ; 2 ex. (N), 3. 9. 2004, P. NOVÁ; 1 ex., 15. 12. 2004, M. ANDĚRA & P. ZBYTOVSKÝ; 6656: Nová Ves u Kamenice nad Lipou, 2 ex. (N), L, 1994; Lidmaň – kostel (půda), 1 ex. (mumie), L/Z?, 1974 (obě lokality ANDĚRA & ZBYTOVSKÝ 2002); 6755: Červená Lhota: sklep v parku, 3 ex., 16. 1. 2004, V. HANÁK & P. BENDA; 6756: Kamenice nad Lipou – zámecký park (štola), 1 ex., Z, 1994 (ANDĚRA & ZBYTOVSKÝ 2002); 6757: Žirovnice – zámek (sklepy), 1 ex., Z, 2002 (ANDĚRA & ZBYTOVSKÝ 2002) Netopýr dlouhouchý (Plecotus austriacus) 6655: Choustník – dům (čp. 24), 1 ex., 24. 7. 1990, P. ZBYTOVSKÝ; 6659: Jihlava (podzemí), 1f, 16. 2. 2001, V. HANÁK 6755: Červená Lhota – zámek (sklepy), 3 ex., 16. 1. 2004, V. HANÁK & P. BENDA; Pluhův Žďár – Prokopský dvůr (sklepy), 1 ex., 17. 1. 2004, V. HANÁK & P. BENDA; 6756: Kamenice nad Lipou (sklepy), 1 ex., Z, 1993 (ANDĚRA & ZBYTOVSKÝ 2002); 6757: Žirovnice (sklepy), 1 ex., Z, 1993 (ANDĚRA & ZBYTOVSKÝ 2002); 1 ex., 28. 2. 2002, V. Hanák et al.; Netopýr velký (Myotis myotis) 6655: Choustník – PR Choustník, zřícenina hradu (sklep), 2 ex., 7. 2. 2001 – 15. 12. 2004, M. ANDĚRA & P. ZBYTOVSKÝ Netopýr řasnatý (Myotis nattereri) 6655: Choustník – PR Choustník, zřícenina (sklep), 3 ex., 30. 1. 2002, M. ANDĚRA & P. ZBYTOVSKÝ Netopýr vousatý (Myotis mystacinus) 6656: Lidmaň – chaty u rybníka (za okenicí), 1fs, 23. 8. 2004, V. HANÁK; Markvarec – chatová osada, 1 ex., L, 1994; Nová Ves u Kamenice nad Lipou – 1 ex. (N), L, 1994; Těmice – chatový tábor (za okenicí), 1 ex., L, 2002 (vše ANDĚRA & ZBYTOVSKÝ 2002); 6756: Lhota u Kamenice nad Lipou, chaty u rybníka, 3m 3f, 23. 8. 2004, V. HANÁK; 6757: Žirovnice – 1 ex. (mumie), L/Z?, 1995 (ANDĚRA & ZBYTOVSKÝ 2002); Netopýr Brandtův (Myotis brandtii) 6756: Lhota u Kamenice nad Lipou, chaty u rybníka (za okenicemi), 1m, 3f, 23. 8. 2004, V. HANÁK; Starý Bozděchov-Bukovka, rybník Surkovec, chata (za okenicí), 1f, 23. 8. 2004, V. HANÁK	

Poř.č.	Připomínkové místo	Číslo jednací	Článek	AO	Připomínka	Vyhodnocení
					6655: Choustník – PR Choustník, zřícenina (sklep), 1 ex., 13. 2. 2003; 1 ex., 15. 12. 2004; Předboř – 1 ex. (N), 9. 8. 1994, obě lokality M. ANDĚRA & P. ZBYTOVSKÝ; 6656: Nová Ves u Kamenice nad Lipou, 1 ex. (N), 1994 (ANDĚRA & ZBYTOVSKÝ 2002); 6657: Častrov – rybník Barborka, 2 ex. (D), 6755: Červená Lhota – sklep v parku, 2 ex., 16. 1. 2004, V. HANÁK & P. BENDA; 6759: Hladov – Hladovský rybník (D), 3. 6. 2002, Z. ŘEHÁK; 6760: Červená Lhota – Jihlávka, Fretychův mlýn, několik ex. nad vodou (O), několik ex., L, 2002 6857: Bořetín – rybník u lesa, 1 ex.(N), 11. 8. 1994, M. ANDĚRA & P. ZBYTOVSKÝ  zadané hodnoty: **katastr**: Bořetín Bylo nalezeno 1 vyhovujících záznamů. Zobrazují záznamy 0 až 1 Druh: Myotis daubentonii; Kvadrát: 6857; Char výs. v létě; Geo. celek: Křemešnická vrchovina; Lokalita: rybník u lesa *Obr.: Výřez formulářového rozhraní nálezové databáze AOPK ČR s výsledkem vyhledávání pro katastr Bořetín (1 nalezený záznam – Myotis daubentonii, kvadrát 6857)* Nálezová databáze letounů AOPK ve čtverci 6655, který zahrnuje AOV č. 47 Bukovec: 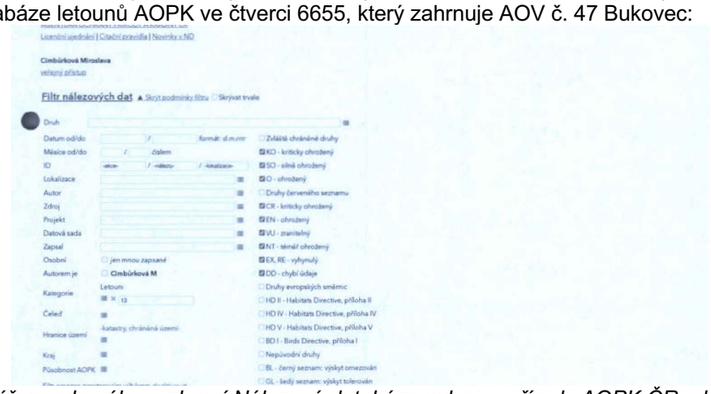 Cimbůrková Miroslava veřejný přístup Filtr nálezových dat Druh Datum od/do Měsíce od/do ID Lokalizace Autor Zdroj Projekt Datová sada Zapsal Osobní Autorem je Kategorie Letouni Celek Hranice území Kraj Působnost AOPK Zvláště chráněné druhy KO - kriticky ohrožený SO - silně ohrožený O - ohrožený Druhy červeného seznamu CR - kriticky ohrožený EN - ohrožený VU - zranitelný NT - téměř ohrožený EX, RE - vyhynulý DD - chybí údaje Druhy evropských směrnic HD II - Habitats Directive, příloha II HD IV - Habitats Directive, příloha IV HD V - Habitats Directive, příloha V BD I - Birds Directive, příloha I Nepůvodní druhy BL - černý seznam: výskyt omezován GL - šedý seznam: výskyt tolerován *Obr.: Výřez webového rozhraní Nálezové databáze ochrany přírody AOPK ČR – hlavička s uživatelským přístupem, filtr nálezových dat s poli Druh, Datum, Lokalizace, Autor, Zdroj, Kategorie (Letouni) a checkboxy stupňů ohrožení (KO, SO, O, CR, EN, VU, NT, EX/RE, DD)* **č.** | **Nález ID** | **Druh** | **Lokalizace** | **Datum od** | **Datum do** | **Autor** | **Kód pole** | **Věrohodnost** **1** | 32993021 | Plecotus austriacus (netopýr dlouhouchý) | 6655 | 21.6.2011 | 22.9.2011 | Anděra Miloš, Gaisler Jiří | 6655 | 1 **2** | 32972882 | Plecotus auritus (netopýr ušatý) | 6655 | 21.12.2011 | 19.3.2012 | Anděra Miloš, Gaisler Jiří | 6655 | 1 **3** | 32971453 | Plecotus auritus | 6655 | 21.6.2011 | 22.9.2011 | Anděra Miloš, | 6655 | 1	

Poř.č.	Připomínkové místo	Číslo jednací	Článek	AO	Připomínka	Vyhodnocení

		(netopýr ušatý)				Gaisler Jiří		
4	32970365	Barbastella barbastellus (netopýr černý)	6655	21.6.2011	22.9.2011	Anděra Miloš, Gaisler Jiří	6655	1
5	32969398	Barbastella barbastellus (netopýr černý)	6655	21.12.2011	19.3.2012	Anděra Miloš, Gaisler Jiří	6655	1
6	32968290	Nyctalus noctula (netopýr rezavý)	6655	21.6.2011	22.9.2011	Anděra Miloš, Gaisler Jiří	6655	1
7	32963630	Eptesicus serotinus (netopýr večerní)	6655	21.6.2011	22.9.2011	Anděra Miloš, Gaisler Jiří	6655	1
8	32962692	Myotis daubentonii (netopýr vodní)	6655	21.12.2011	19.3.2012	Anděra Miloš, Gaisler Jiří	6655	1
9	32961156	Myotis daubentonii (netopýr vodní)	6655	21.6.2011	22.9.2011	Anděra Miloš, Gaisler Jiří	6655	1
10	32952746	Eptesicus nilssonii (netopýr severní)	6655	21.12.2011	19.3.2012	Anděra Miloš, Gaisler Jiří	6655	1

Poř.č.	Připomínkové místo	Číslo jednací	Článek	AO	Připomínka	Vyhodnocení
					11 32894557 Vespertilio murinus (netopýr pestrý) 6655 21.6.2011 22.9.2011 Anděra Miloš, Gaisler Jiří 6655 1 **12** 32879310 Myotis daubentonii (netopýr vodní) 6655 21.12.2011 19.3.2012 Anděra Miloš, Gaisler Jiří 6655 1 **13** 32877771 Myotis daubentonii (netopýr vodní) 6655 21.6.2011 22.9.2011 Anděra Miloš, Gaisler Jiří 6655 1 **14** 32877195 Myotis nattereri (netopýr řasnatý) 6655 21.12.2012 19.3.2013 Anděra Miloš, Gaisler Jiří 6655 1 **15** 32875856 Myotis myotis (netopýr velký) 6655 21.12.2011 19.3.2012 Anděra Miloš, Gaisler Jiří 6655 1 **25** 26479973 Myotis nattereri (netopýr řasnatý) 6655 1.1.2010 31.12.2010 Hanák Vladimír, Anděra Miloš, Horáček Ivan 6655 1 **26** 12114930 Nyctalus noctula (netopýr rezavý) Dobešov u Černovic – 6655 1.1.1994 31.12.1994 Zbytkovský P., Anděra Miloš 6655 1 **16** 26511565 Vespertilio murinus (netopý	

Poř.č.	Připomínkové místo	Číslo jednací	Článek	AO	Připomínka	Vyhodnocení

		r pestrý)				Horáček Ivan		
17	26504845	Eptesicus nilssonii (netopýr severní)	6655	1.1.2010	31.12.2010	Hanák Vladimír, Anděra Miloš, Horáček Ivan	6655	1
18	26504514	Myotis daubentonii (netopýr vodní)	6655	1.1.2010	31.12.2010	Hanák Vladimír, Anděra Miloš, Horáček Ivan	6655	1
19	26489031	Eptesicus serotinus (netopýr večerní)	6655	1.1.2010	31.12.2010	Hanák Vladimír, Anděra Miloš, Horáček Ivan	6655	1
20	26488672	Barbastella barbastellus (netopýr černý)	6655	1.1.2010	31.12.2010	Hanák Vladimír, Anděra Miloš, Horáček Ivan	6655	1
21	26486216	Nyctalus noctula (netopýr rezavý)	6655	1.1.2010	31.12.2010	Hanák Vladimír, Anděra Miloš, Horáček Ivan	6655	1
22	26484580	Plecotus austriacus (netopýr dlouhouchý)	6655	1.1.2010	31.12.2010	Hanák Vladimír, Anděra Miloš, Horáček Ivan	6655	1

Poř.č.	Připomínkové místo	Číslo jednací	Článek	AO	Připomínka	Vyhodnocení

23	26482763	Plecotus auritus (netopýr ušatý)	6655	1.1.2010	31.12.2010	Hanák Vladimír, Anděra Miloš, Horáček Ivan	6655	1
24	26480542	Myotis myotis (netopýr velký)	6655	1.1.2010	31.12.2010	Hanák Vladimír, Anděra Miloš, Horáček Ivan	6655	1

Chráněné druhy savců dle databáze mapování.biolib.cz, v dokumentaci SEA vůbec neuvedeny:



Obr.: Výřez webového vyhledávacího formuláře nálezové databáze (mapování.biolib.cz) s tabulkou nálezů obojživelníků/plazů – druh, lokalizace, datum, autor

Další druhy živočichů
Citace dokumentace SEA:
Významnější koncentrace druhů s úzkou vazbou na biotop a nízkou disperzí (rostliny, hmyz, obojživelníci, plazi, drobní savci) se v AO nevyskytuje – hranice AO byly upraveny mj. z důvodu vynětí těchto ploch z AO (jednalo se především o druhy rostlin). Významný negativní vliv na tyto druhy lze vyloučit.
Opět se jedná o nepravdivý údaj v dokumentaci SEA. Takové druhy se právě zde vyskytují, vazbu na AO má zejména: netopýr Brandtův, vachta trojlistá, prstnatec májový, skokan krátkonohý, skokan skřehotavý, čolek horský, kuňka obecná.
Stav krajiny a cenných biotopů
Citace SEA:
V dotčené AO se nachází **minimálně** *zastoupená mimolesní zeleň – skupiny stromů, pozůstatky remízů a liniové zeleně. Lze očekávat mírně negativní dopad až zanedbatelný dopad na zeleň – odstranění části porostů (přístupové komunikace a manipulační plochy). V AO se nenacházejí památné stromy. V ÚO nejsou krom ÚSES uvedeny podmínky ochrany mimolesní zeleně, kácení dřevin je povolováno až v JES.*
V celé krajině AOV 47 a v její blízkosti je celá řada mezí, skupin keřů a stromů, remízků, úvozových cest, ostrovů smíšených i jehličnatých lesů uprostřed polí, liniové aleje a výsadby, je naprosto zcestné tvrzení, že tu tyto útvary nejsou nebo že jsou minimální, je to jako kdyby někdo tvrdil, že zde jsou minimálně zastoupené lesy. I to je dokladem, že hodnotící osoba zde vůbec nebyla!
Ve Vlkosovicích se oproti tvrzení SEA nachází cca 1000m od hranice AOV 47 tyto památné stromy Vaňkova lípa a dále Vlkosovická lípa
Další citace SEA: *Nejbližším cenným územím ve vztahu k AO je PP Stržená hráz. Předmětem ochrany PP je zachovalý komplex lučních a mokřadních společenstev s výskytem ohrožených druhů, především rostlin. Vliv na ZCHÚ lze vyloučit.*

Poř.č.	Připomínkové místo	Číslo jednací	Článek	AO	Připomínka	Vyhodnocení
					V blízkém okolí AOV 47 se nachází dalších řada chráněných oblastí, dokumentace SEA např. nezmiňuje ještě bližší PP Huťský potok (vzdálenost cca 2000 m, ochranné pásmo 330 ha). Dále SEA nezmiňuje řadu cenných mokřadů a pramenišť, např. v k.ú. Bořetín na p.p.č.: 205/12, 276, 321, 320/1, 447/1, 393/5, všech v bezprostřední blízkosti hranic AOV 47. Dále SEA nezmiňuje významný biotop u rybníka Táta, který je vzdálen cca 700 od hranice AOV 47, kde hnízdí některé významně chráněné druhy níže uvedených ptáků. Dále podatel připomínky upozorňuje na tyto podmínky Krajského úřadu Jihočeského kraje, které nebyly v UO zohledněny: Záměry OZE budou umisťovány mimo cenné přírodní biotopy. Především se jedná o biotopy zvláště chráněných druhů a přírodní biotopy jejichž vymezení vychází z Mapování biotopů České republiky (Agentura ochrany přírody a krajiny ČR – AOPK ČR, dostupné z: https://portal.nature.cz/biotopy). V rámci AOV 47 se vyskytují dále tyto biotopy (viz data.nature.cz,): 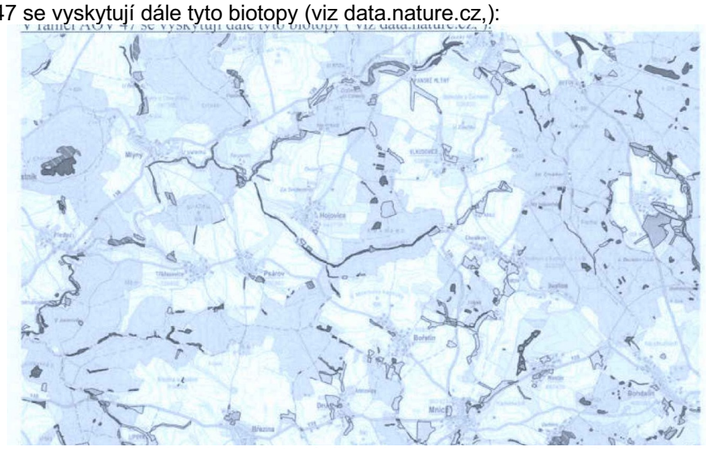 *Obr.: Výřez mapy s vyznačením ploch biotopů (černé obrysy) v okolí obcí Bořetín, Hojovice, Psárov, Mnich a Chotěmice* Návrh řešení: Požaduji doplnění hodnocení výše uvedených živočichů dle uvedených nálezových databází dále doplnění víceletého biologického monitoringu, celoročního ornitologického sledování, dlouhodobého monitoringu dále uvedených živočichů ptáků, obojživelníků, savců a to zejména netopýrů a dalších živočichů, dále chráněných rostlin, použitelného hodnocení sezónních migrací, regionálního migračního modelu a objektivního vyhodnocení populačních trendů citlivých druhů. Současně požaduji doplnění reprezentativních dat a hodnocení stavu mimolesní zeleně a polohy biotopů v rámci AOV 47 a v blízkém okolí. Pokud nebude možné uvedené nedostatky objektivně a přezkoumatelně odstranit, požaduji vypuštění akcelerační oblasti AOV47 – Bukovec a souvisejícího územního opatření z návrhu Změny č. 2 Územního rozvojového plánu ČR. **<u>6.4.15 Vadné hodnocení klima a ovzduší</u>** Citace dokumentace SEA: *Klima a ovzduší: Vlivy na ovzduší v době výstavby zanedbatelné (prašnost při přesunu zemin, emise ze spalování PHM, sekundární prašnost), v době provozu mírně pozitivní z důvodu náhrady spalovacích zdrojů při výrobě el. energie. Podmínky a zmírňující opatření ÚO: Vliv zanedbatelný, podmínky nestanoveny. Opatření SEA: Bez dalšího návrhu dle SEA. Účinek Přímý* **zanedbatelný v době výstavby**, *nepřímý mírně pozitivní v době provozu* *Bodové hodnocení +1!* Je naprosto vadné, jakým způsobem je tato složka životního prostředí hodnocena. V době provozu sice VTE nahradí spalovací zdroje, ale ne v místě AOV 47. A v době výstavby vliv nebude zanedbatelný, ale zcela drtivý, když pouze na jeden základ VTE musí přijet až 200 velkých 20tunových mixů betonu násobeno 33, nehledě na ostatní dopravní techniku, exhalace všech těchto vozidel a prašnost. Návrh řešení:	

Poř.č.	Připomínkové místo	Číslo jednací	Článek	AO	Připomínka	Vyhodnocení
					Požaduji přehodnocení vlivu územního opatření na klima a ovzduší v rámci SEA při výstavbě dle modelového způsobu a rozsahu výstavby 33 VTE. Požaduji přehodnocení vlivu územního opatření na klima a ovzduší a během provozu s přihlédnutím k místu provozu, kde stávající spalovací zdroje energie zůstanou provedením výstavby nedotčeny. Pokud nebude možné uvedené nedostatky objektivně a přezkoumatelně odstranit, požaduji vypuštění akcelerační oblasti AOV47 – Bukovec a souvisejícího územního opatření z návrhu Změny č. 2 Územního rozvojového plánu ČR. **6.5 Veřejné zdraví a ochrana obyvatel** **6.5.1 Nedostatečné vyhodnocení dlouhodobých zdravotních dopadů na obyvatelstvo** Dokumentace SEA nedostatečně hodnotí **dlouhodobé zdravotní dopady** navržené akcelerační oblasti AOV47 – Bukovec na obyvatelstvo dotčených obcí a okolní venkovské krajiny. Hodnocení vlivů na veřejné zdraví je v dokumentaci redukováno převážně na obecné konstatování o nepřekročení hygienických limitů hluku a na předpoklad dostatečné vzdálenosti obytné zástavby od akcelerační oblasti, aniž by bylo provedeno komplexní zdravotní vyhodnocení dlouhodobé expozice obyvatel hluku, psychosociální zátěži a dalším změnám životního prostředí, které mohou ovlivnit kvalitu života a zdravotní stav obyvatel dotčeného území. **SEA současně neobsahuje komplexní hodnocení dlouhodobé zdravotní zátěže obyvatel, vyhodnocení chronických psychosociálních dopadů, analýzu dlouhodobé stresové zátěže, hodnocení poruch spánku ani objektivní vyhodnocení kumulativních zdravotních vlivů více zařízení v území.** Dokumentace přitom sama připouští možnost obtěžování obyvatel v noční době, přesto však bez dalšího uzavírá, že vlivy na veřejné zdraví budou zanedbatelné a hodnotí je bodovým hodnocením „0". Takový závěr není podložen odpovídajícím zdravotním posouzením ani odbornou analýzou skutečných dlouhodobých dopadů na obyvatelstvo. Světová zdravotnická organizace (WHO) ve svých Environmental Noise Guidelines for the European Region potvrzuje, že environmentální hluk představuje významný problém veřejného zdraví a že hluk z větrných elektráren je spojován zejména s chronickým obtěžováním obyvatel, narušením spánku, stresovými reakcemi a zhoršením kvality života. WHO současně doporučuje minimalizovat dlouhodobou expozici obyvatel hluku z větrných elektráren, zejména v klidných venkovských oblastech s nízkou původní hlukovou zátěží. Systematická přehledová studie Freiberg et al. (2019) potvrzuje, že nejčastěji doloženými účinky dlouhodobé expozice hluku z větrných elektráren jsou chronické obtěžování, poruchy spánku, stresové reakce a zhoršení psychické pohody obyvatel. Aktualizovaný přehled UK Health Security Agency (2024) současně potvrzuje, že nejkonzistentnější vědecké důkazy existují právě pro souvislost mezi hlukem větrných elektráren, chronickým obtěžováním obyvatel a poruchami spánku. Studie Jalali et al. (2016) dále potvrzuje zhoršení kvality života a subjektivního zdravotního stavu obyvatel po uvedení větrných elektráren do provozu. Studie McBride et al. (2013) současně potvrzuje dlouhodobé zhoršení kvality života obyvatel žijících v blízkosti větrných elektráren i po více letech provozu zařízení. Studie Poulsen a Sørensen (2016) založená na rozsáhlých populačních datech z Dánska současně upozorňuje na souvislost mezi expozicí hluku z větrných elektráren a zvýšeným užíváním léků na spaní a dalšími zdravotními ukazateli. Státní zdravotní ústav současně uvádí, že dlouhodobé působení hluku je spojeno se zvýšenou stresovou zátěží, poruchami spánku, zvýšeným rizikem kardiovaskulárních onemocnění a zhoršením kvality života obyvatel. SEA však žádné odpovídající zdravotní hodnocení dlouhodobých psychosociálních a kumulativních vlivů neobsahuje a podstatnou část posouzení nepřípustně odkládá až do navazujících řízení. Takový postup je v rozporu s požadavkem komplexního posouzení vlivů koncepce již na úrovni SEA a neumožňuje objektivně posoudit skutečné dlouhodobé dopady návrhu na veřejné zdraví a kvalitu života obyvatel. Takový postup je v rozporu se zákonem č. 258/2000 Sb., o ochraně veřejného zdraví, se zákonem č. 100/2001 Sb., o posuzování vlivů na životní prostředí, s principem prevence a principem předběžné opatrnosti i s doporučeními WHO pro ochranu obyvatel před dlouhodobou environmentální hlukovou zátěží. Dokumentace SEA je proto v této části nepřezkoumatelná a skutkový stav nebyl dostatečně zjištěn. Návrh řešení:	

Poř.č.	Připomínkové místo	Číslo jednací	Článek	AO	Připomínka	Vyhodnocení
					Požaduji doplnění komplexního hodnocení dlouhodobých zdravotních dopadů navržené akcelerační oblasti AOV47 – Bukovec na obyvatelstvo, zejména vyhodnocení dlouhodobé psychosociální zátěže, hodnocení chronického obtěžování obyvatel, posouzení poruch spánku, vyhodnocení kumulativních zdravotních vlivů, analýzy dlouhodobé stresové zátěže a objektivního posouzení dopadů na kvalitu života obyvatel v dotčeném území. Pokud nebude možné uvedené nedostatky objektivně a přezkoumatelně odstranit, požaduji vypuštění akcelerační oblasti AOV47 – Bukovec a souvisejícího územního opatření z návrhu Změny č. 2 Územního rozvojového plánu ČR. Zdroje: WORLD HEALTH ORGANIZATION (WHO). Environmental Noise Guidelines for the European Region [online]. Copenhagen: WHO Regional Office for Europe, 2018. Dostupné z: https://www.who.int/europe/publications/i/item/WHO-EURO-2018-3287-43046-60243. [cit. 18. 5. 2026]. FREIBERG, Alice et al. Health effects of wind turbines on humans in residential settings: Results of a scoping review [online]. Environment International, 2019. Dostupné z: https://www.sciencedirect.com/science/article/abs/pii/S0013935118306145. [cit. 18. 5. 2026]. UK HEALTH SECURITY AGENCY. Health effects related to wind turbine sound – a rapid evidence review covering 2020–2024 [online]. 2024. Dostupné z: https://researchportal.ukhsa.gov.uk/en/publications/health-effects-related-to-wind-turbine-sound-a-rapid-evidence-rev/. [cit. 18. 5. 2026]. JALALI, L.; BIGELOW, P.; MCCOLL, S. et al. Changes in quality of life and perceptions of general health before and after operation of wind turbines [online]. Environmental Pollution, 2016, roč. 216, s. 608–615. Dostupné z: https://www.sciencedirect.com/science/article/pii/S0269749116305085. [cit. 18. 5. 2026]. MCBRIDE, D.; SHEPHERD, D.; DIRKS, K. A longitudinal study of the impact of wind turbine proximity on health-related quality of life [online]. Noise & Health, 2013, roč. 15, č. 65, s. 261–267. Dostupné z: https://www.researchgate.net/publication/257142319_A_longitudinal_study_of_the_impact_of_wind_turbine_proximity_on_health_related_quality_of_life. [cit. 18. 5. 2026]. POULSEN, A. H.; SØRENSEN, M. Wind turbine noise and health: a nationwide prospective cohort study in Denmark [online]. Environmental Health Perspectives, 2016. Dostupné z: https://www.sciencedirect.com/science/article/pii/S0160412018315228. [cit. 18. 5. 2026]. STÁTNÍ ZDRAVOTNÍ ÚSTAV. Zdravotní účinky hluku [online]. Dostupné z: https://szu.gov.cz/temata-zdravi-a-bezpecnosti/zivotni-prostredi/hluk/zdravotni-ucinky-hluku/. [cit. 18. 5. 2026]. ČESKO. Zákon č. 258/2000 Sb., o ochraně veřejného zdraví, ve znění pozdějších předpisů [online]. Zákony pro lidi. Dostupné z: https://www.zakonyprolidi.cz/cs/2000-258. [cit. 18. 5. 2026]. ČESKO. Zákon č. 100/2001 Sb., o posuzování vlivů na životní prostředí a o změně některých souvisejících zákonů (zákon o posuzování vlivů na životní prostředí), ve znění pozdějších předpisů [online]. Zákony pro lidi. Dostupné z: https://www.zakonyprolidi.cz/cs/2001-100. [cit. 18. 5. 2026]. **6.5.2 Nepřezkoumatelnost závěrů o „zanedbatelném vlivu" na veřejné zdraví** **Dokumentace SEA dospívá k závěru, že vlivy navržené akcelerační oblasti AOV47 – Bukovec na veřejné zdraví budou „zanedbatelné", aniž by byl tento závěr podložen konkrétním odborným posouzením, adekvátní akustickou studií nebo objektivně ověřitelnými daty.** Dokumentace současně stanovuje bodové hodnocení „0", přestože sama připouští možnost obtěžování obyvatel v noční době. SEA uvádí: *„Předpokládaný zdroj hluku: max. 106 dB na jednu VTE, požadavek na vzdálenost od obytné zástavby min. 500 m (předpokládaná hluková zátěž v takové vzdálenosti cca 37 dB). Není předpoklad překračování hlukových limitů, možnost obtěžování v okrajové zástavbě v noční době. Vlivy na veřejné zdraví zanedbatelné. Bodové ohodnocení 0!"* Takový závěr je však založen pouze na obecných předpokladech a spekulativních modelech, nikoliv na konkrétním posouzení skutečných podmínek v území. Absence jednoznačných údajů o dlouhodobých zdravotních účincích nepředstavuje důkaz jejich neexistence. Přetrvávající odborné nejistoty týkající se dlouhodobého působení hluku, nízkofrekvenčního hluku, amplitudové modulace a psychosociálních dopadů neumožňují automaticky předpokládat nevýznamnost zdravotních účinků. Dokumentace neobsahuje konkrétní rozmístění větrných elektráren, návrh jejich počtu, model skutečného provozu zařízení, regionální hlukový model, scénářové hodnocení různých meteorologických podmínek ani objektivní vyhodnocení kumulativního působení více zdrojů hluku.	

Poř.č.	Připomínkové místo	Číslo jednací	Článek	AO	Připomínka	Vyhodnocení
					Současně není zřejmé, z jakého odborného podkladu vychází tvrzení o předpokládané hlukové zátěži „cca 37 dB" ve vzdálenosti 500 m, zejména s ohledem na skutečnost, že v České republice se obdobně vysoké a výkonné větrné elektrárny v současnosti prakticky nenacházejí a jejich akustické parametry se mohou významně lišit podle konkrétního typu zařízení, výkonu, výšky stožárů, meteorologických podmínek, terénu a kumulace více zdrojů. Dalším zásadním problémem je skutečnost, že aktuálně používaná metodika hodnocení hluku zahrnuje korekce, které vedou k systematickému snižování vypočtených hodnot hluku, což může vést k formálnímu splnění limitů i v situacích, kdy reálná zátěž zůstává významná. **Používané hlukové ukazatele, zejména LAeq, navíc nejsou vhodné pro hodnocení specifického charakteru hluku z větrných elektráren. Tyto ukazatele vyjadřují průměrnou energetickou hodnotu hluku, avšak nezachycují jeho proměnlivost, tonalitu, nízkofrekvenční složky ani amplitudovou modulaci. V důsledku toho dochází k systematickému podhodnocení subjektivního obtěžování i zdravotních dopadů. Tento rozpor mezi vypočtenými hodnotami a reálným vnímáním hluku je dobře známý a potvrzený odbornou literaturou i zkušenostmi z praxe.** **Stanovení odstupové vzdálenosti 500 m není založeno na standardizované metodice ani objektivním odborném modelu, ale podle informací z Ministerstva pro místní rozvoj (2026) vzniklo pouze na základě odborných diskusí mezi institucemi. Dokumentace proto neumožňuje přezkoumat, proč byla zvolena právě tato hodnota a nikoli jiná.** Dokumentace současně nepředkládá žádné konkrétní akustické výpočty, mapy hlukové zátěže ani modely šíření hluku v území. Hodnocení je založeno převážně pouze na obecném předpokladu minimální vzdálenosti 500 m od obytné zástavby a na předpokladu, že samotné větrné elektrárny budou umístěny dále od hranice akcelerační oblasti. Takový postup je spekulativní a neumožňuje objektivně posoudit skutečné dopady návrhu na veřejné zdraví obyvatel. Pořizovatel současně v odůvodnění Změny č. 2 ÚRP sám připouští, že minimální odstup 500 m nebyl stanoven na základě objektivního zdravotního posouzení, **ale především z důvodu dosažení výkonového cíle akceleračních oblastí**. Dokumentace výslovně uvádí, že při větších odstupových vzdálenostech by většina akceleračních oblastí nesplnila požadovanou minimální rozlohu a nebylo by možné dosáhnout cílového výkonu 3 000 MW. **Samotný pořizovatel tedy přiznává, že hranice 500 m představuje kompromis motivovaný energetickým cílem, nikoliv odborně doloženou hranici bezpečné ochrany veřejného zdraví.** Současně je nutné zdůraznit, že hygienické limity hluku nepředstavují bezpečný práh bez zdravotních dopadů, ale pouze společensky akceptovatelnou míru zdravotního rizika. Samotné splnění limitních hodnot proto automaticky neznamená absenci chronického obtěžování obyvatel, poruch spánku ani dalších psychosociálních dopadů dlouhodobé hlukové zátěže. Dokumentace SEA navíc sama připouští, že podrobné hlukové studie mají být teprve zpracovány v navazujících řízeních. V podmínkách územního opatření se výslovně uvádí požadavek na *„podrobnou hlukovou studii působení hluku na obytnou zástavbu zahrnující kumulativní působení ostatních existujících a povolených zdrojů hluku"*. SEA tedy sama potvrzuje, že skutečné hlukové poměry a reálné dopady na obyvatelstvo nejsou v době pořizování dokumentace objektivně známy. Přesto bez odpovídajícího odborného podkladu uzavírá, že vlivy na veřejné zdraví budou zanedbatelné. Takový postup je v rozporu s požadavkem na řádné zjištění skutkového stavu a činí dokumentaci v této části nepřezkoumatelnou. Podle zákona č. 100/2001 Sb., o posuzování vlivů na životní prostředí, musí být vlivy koncepce na obyvatelstvo a veřejné zdraví objektivně vyhodnoceny již na úrovni SEA. Nelze připustit, aby byly zásadní otázky ochrany veřejného zdraví teprve dodatečně zjišťovány až v navazujících řízeních, pokud právě jejich výsledky mohou zásadním způsobem ovlivnit přijatelnost celé akcelerační oblasti. Současně je nutno zdůraznit, že samotné splnění hygienických limitů hluku automaticky neznamená absenci zdravotních dopadů. WHO i další odborné studie potvrzují, že dlouhodobé obtěžování obyvatel, poruchy spánku a psychosociální dopady mohou vznikat i při formálním splnění hygienických limitů hluku. Současně je nutné zdůraznit, že podle Autorizačního návodu Státního zdravotního ústavu k hodnocení zdravotních rizik expozice hluku (2017) musí být hodnocení zdravotních rizik založeno na metodice HRA (Health Risk Assessment), která zahrnuje identifikaci nebezpečnosti, charakterizaci nebezpečnosti, hodnocení expozice a charakterizaci rizika. Metodika současně požaduje zohlednění intenzity hluku, velikosti exponované populace a dalších okolností a vlivů, které modifikují působení hluku. Dokumentace SEA však neobsahuje odpovídající	

Poř.č.	Připomínkové místo	Číslo jednací	Článek	AO	Připomínka	Vyhodnocení
					hodnocení expozice obyvatel, nehodnotí meteorologické podmínky, neřeší amplitudovou modulaci, nehodnotí nízkofrekvenční hluk ani neobsahuje objektivní charakterizaci zdravotních rizik. SEA tak neodpovídá základním požadavkům metodiky hodnocení zdravotních rizik používané v ochraně veřejného zdraví. Takový postup je v rozporu se zákonem č. 100/2001 Sb., o posuzování vlivů na životní prostředí, se zákonem č. 258/2000 Sb., o ochraně veřejného zdraví, s principem prevence a principem předběžné opatrnosti i s požadavkem na dostatečné zjištění skutkového stavu. Dokumentace SEA je proto v této části nepřezkoumatelná. Návrh řešení: Požaduji doplnění použitelného regionálního hlukového modelu, konkrétního akustického posouzení navržené akcelerační oblasti **na základě správné metodiky a správných hlukových ukazatelů**, modelu rozmístění a provozu větrných elektráren, vyhodnocení kumulativních hlukových vlivů, scénářového hodnocení různých meteorologických podmínek a objektivního vyhodnocení skutečných dopadů na veřejné zdraví obyvatel. Pokud nebude možné uvedené nedostatky objektivně a přezkoumatelně odstranit, požaduji vypuštění akcelerační oblasti AOV47 – Bukovec a souvisejícího územního opatření z návrhu Změny č. 2 Územního rozvojového plánu ČR. Zdroje: MINISTERSTVO PRO MÍSTNÍ ROZVOJ. Odpověď na žádost o informace podle zákona č. 106/1999 Sb., č. j. MMR-36709/2026-31 [online]. Praha: Ministerstvo pro místní rozvoj, 21. 5. 2026. ČESKO. Zákon č. 100/2001 Sb., o posuzování vlivů na životní prostředí a o změně některých souvisejících zákonů (zákon o posuzování vlivů na životní prostředí), ve znění pozdějších předpisů [online]. Zákony pro lidi. Dostupné z: https://www.zakonyprolidi.cz/cs/2001-100. [cit. 18. 5. 2026]. ČESKO. Zákon č. 258/2000 Sb., o ochraně veřejného zdraví, ve znění pozdějších předpisů [online]. Zákony pro lidi. Dostupné z: https://www.zakonyprolidi.cz/cs/2000-258. [cit. 18. 5. 2026]. STÁTNÍ ZDRAVOTNÍ ÚSTAV. Autorizační návod k hodnocení zdravotního rizika expozice hluku, verze 4 [online]. Praha: SZÚ, 2017. Dostupné z: https://szu.gov.cz/wp-content/uploads/2023/02/AN_15_04_verze4.pdf. [cit. 18. 5. 2026]. WORLD HEALTH ORGANIZATION (WHO). Environmental Noise Guidelines for the European Region [online]. Copenhagen: WHO Regional Office for Europe, 2018. Dostupné z: https://www.who.int/europe/publications/i/item/WHO-EURO-2018-3287-43046-60243. [cit. 18. 5. 2026]. **6.5.3 Absence komplexního posouzení hlukové zátěže a kumulativních vlivů** Dokumentace SEA neobsahuje komplexní posouzení hlukové zátěže navržené akcelerační oblasti AOV47 – Bukovec a současně nedostatečně hodnotí kumulativní působení více větrných elektráren v území. Hodnocení vlivů na veřejné zdraví je založeno převážně na obecných předpokladech a na modelovém odhadu hlukové zátěže jednotlivé větrné elektrárny, aniž by byly objektivně posouzeny skutečné podmínky provozu rozsáhlé akcelerační oblasti. Posouzení kumulativních účinků postrádá nezbytné vstupy, protože není znám skutečný počet zařízení, jejich umístění ani rozsah souvisejících staveb. Dokumentace hodnotí součet vlivů bez znalosti objektů, jejichž účinky mají být sčítány. SEA současně neobsahuje regionální model hlukové zátěže, scénářové hodnocení kumulace více zařízení, posouzení dlouhodobé noční expozice, hodnocení amplitudové modulace, vyhodnocení nízkofrekvenčního hluku a infrazvuku ani objektivní vyhodnocení vlivu meteorologických podmínek a orografie území na šíření hluku. Dokumentace přitom sama připouští, že v navazujících řízeních bude nutné zpracovat podrobnou hlukovou studii zahrnující kumulativní působení ostatních existujících a povolených zdrojů hluku. Tím SEA současně potvrzuje, že skutečné hlukové poměry v území nejsou v době pořizování dokumentace objektivně známy. Hodnocení je navíc založeno převážně pouze na běžných A-vážených hlukových veličinách, aniž by byly odpovídajícím způsobem posouzeny specifické složky hluku typické pro provoz větrných elektráren, zejména amplitudová modulace, pulzní charakter hluku, nízkofrekvenční hluk, infrazvuk, proměnlivost hlukové zátěže v noční době a změny šíření hluku v závislosti na meteorologických podmínkách. Studie Møller a Pedersen (2011) potvrzuje, že velké větrné elektrárny produkují významný podíl nízkofrekvenčního hluku, který může být běžnými metodami hodnocení hluku podhodnocován. Autoři současně upozorňují, že nízkofrekvenční složky hluku mohou být významným faktorem obtěžování obyvatel, zejména ve venkovských oblastech s nízkou původní hlukovou zátěží.	

Poř.č.	Připomínkové místo	Číslo jednací	Článek	AO	Připomínka	Vyhodnocení
					Studie Hansen, Zajamšek a Hansen (2017) dále potvrzuje, že větrné elektrárny produkují nízkofrekvenční hluk a infrazvukové složky, jejichž šíření a vnímání je výrazně ovlivňováno konkrétními podmínkami v území, zejména meteorologií, směrem větru, stabilitou atmosféry a konfigurací terénu. Studie potvrzuje význam amplitudové modulace hluku větrných elektráren, zejména v noční době a při specifických meteorologických podmínkách. Studie současně upozorňuje, že amplitudová modulace představuje významný faktor subjektivního obtěžování obyvatel. Studie Chiu et al. (2021) současně upozorňuje, že běžné postupy hodnocení hluku nemusí dostatečně postihnout nízkofrekvenční složky hluku z větrných elektráren a že přesné vyhodnocení vyžaduje použitelné modelování konkrétních podmínek v území. Studie Michaud et al. (2018) dále potvrzuje souvislost mezi specifickými charakteristikami hluku větrných elektráren, zejména amplitudovou modulací a pulzním charakterem zvuku, a zvýšeným výskytem poruch spánku a subjektivního rušení obyvatel. Přehledová studie van Kamp a van den Berg (2021) současně potvrzuje, že dlouhodobé obtěžování obyvatel hlukem větrných elektráren významně souvisí právě s amplitudovou modulací, proměnlivostí hluku, nočním provozem a dlouhodobou změnou životního prostředí. Studie Health Canada (2014) uvádí, že se zvyšující se expozicí hluku větrných elektráren rostla míra významného obtěžování obyvatel („high annoyance"). Studie zdůrazňuje, že hodnocení dopadů nemá být založeno pouze na administrativně stanovené vzdálenosti od zdroje, ale na reálné hlukové expozici a místních podmínkách prostředí. Studie Michaud et al. (2016) dále uvádí, že hluk větrných elektráren představuje komplexní akustický jev, jehož působení nelze hodnotit pouze prostřednictvím prosté vzdálenosti od zdroje. Výsledky potvrzují vztah mezi úrovní hluku a subjektivním obtěžováním obyvatel, přičemž samotné zdravotní ukazatele vykazovaly složitější souvislosti. Studie Colas et al. (2025) uvádí, že vzájemné aerodynamické interakce mezi turbínami (wake efekt) mohou zvyšovat amplitudovou modulaci a lokálně zesilovat hlukovou zátěž v území. Autoři upozorňují, že modely založené na hodnocení izolovaných turbín nemusí tyto jevy zachycovat, což může vést k podhodnocení skutečné hlukové expozice. SEA však žádné odpovídající komplexní hodnocení těchto specifických faktorů neobsahuje. Dokumentace současně neposuzuje reálné kumulativní působení většího počtu větrných elektráren v rámci celé akcelerační oblasti ani vliv konkrétních meteorologických podmínek a orografie území na šíření hluku směrem k obytné zástavbě. Takový postup neumožňuje objektivně posoudit skutečné dlouhodobé dopady návrhu na veřejné zdraví a kvalitu života obyvatel. **Významným faktorem je rovněž charakter dotčeného území jako klidné venkovské krajiny s nízkou původní hlukovou zátěží. V takovém prostředí může být subjektivní obtěžování hlukem větrných elektráren výrazně vyšší než v běžném městském prostředí, neboť kontrast mezi základní hladinou hluku a provozem zařízení je podstatně výraznější.** Dokumentace SEA však tuto specifickou charakteristiku území vůbec nezohledňuje a neposuzuje vliv dlouhodobé změny akustického charakteru krajiny na kvalitu života obyvatel. Nedostatečnost dokumentace SEA potvrzují i metodické podklady Ministerstva zdravotnictví (2017), podle kterých musí správná strategie měření a hodnocení hluku zohledňovat meteorologické podmínky, topografické podmínky, provozní podmínky zdroje i prostorovou dispozici území. Dokumentace SEA však neobsahuje adekvátní hodnocení orografických podmínek, neřeší noční meteorologické situace, nehodnotí vliv inverzí ani neobsahuje objektivní model šíření hluku v konkrétním území. Takový postup je v rozporu se zákonem č. 100/2001 Sb., o posuzování vlivů na životní prostředí, se zákonem č. 258/2000 Sb., o ochraně veřejného zdraví, s doporučeními WHO pro ochranu obyvatel před dlouhodobou hlukovou zátěží i s principem prevence a principem předběžné opatrnosti. Dokumentace SEA je proto v této části nepřezkoumatelná a skutkový stav nebyl dostatečně zjištěn. Návrh řešení: Požaduji doplnění regionálního modelu hlukové zátěže, komplexního posouzení kumulativních hlukových vlivů více větrných elektráren, scénářového hodnocení různých meteorologických podmínek, vyhodnocení vlivu orografie území na šíření hluku, posouzení amplitudové modulace, hodnocení nízkofrekvenčního hluku a infrazvuku, vyhodnocení dlouhodobé noční expozice a objektivního posouzení dopadů na veřejné zdraví obyvatel.	

Poř.č.	Připomínkové místo	Číslo jednací	Článek	AO	Připomínka	Vyhodnocení
					Pokud nebude možné uvedené nedostatky objektivně a přezkoumatelně odstranit, požaduji vypuštění akcelerační oblasti AOV47 – Bukovec a souvisejícího územního opatření z návrhu Změny č. 2 Územního rozvojového plánu ČR. Zdroje: MØLLER, H.; PEDERSEN, C. S. Low-frequency noise from large wind turbines [online]. Journal of the Acoustical Society of America, 2011, roč. 129, č. 6, s. 3727–3744. Dostupné z: https://pubs.aip.org/asa/jasa/article-abstract/129/6/3727/832836/Low-frequency-noise-from-large-wind-turbines. [cit. 18. 5. 2026]. HANSEN, C.; ZAJAMŠEK, B.; HANSEN, K. Infrasound and low-frequency noise from wind turbines [online]. In: Low-Frequency Noise and Vibration. Cham: Springer, 2017, s. 3–16. Dostupné z: https://www.researchgate.net/publication/279963904_Infrasound_and_Low-Frequency_Noise_from_Wind_Turbines. [cit. 18. 5. 2026]. CHIU, Y.-H.; TSAI, C.-L.; CHIEN, C.-Y.; CHANG, W.-Y. Effects of low-frequency noise from wind turbines on heart rate variability in healthy young adults [online]. Scientific Reports, 2021, roč. 11. Dostupné z: https://pubmed.ncbi.nlm.nih.gov/34497296/. [cit. 18. 5. 2026]. MICHAUD, D. S.; KEITH, S. E.; FEDORIUK, O. et al. Wind turbine noise and sleep: pilot studies on the influence of noise characteristics [online]. Noise & Health, 2018. Dostupné z: https://www.researchgate.net/publication/329041329_Wind_Turbine_Noise_and_Sleep_Pilot_Studies_on_the_Influence_of_Noise_Characteristics. [cit. 18. 5. 2026]. VAN KAMP, I.; VAN DEN BERG, F. Health effects related to wind turbine sound: an update [online]. International Journal of Environmental Research and Public Health, 2021, roč. 18, č. 17. Dostupné z: https://pmc.ncbi.nlm.nih.gov/articles/PMC8430592/. [cit. 18. 5. 2026]. MINISTERSTVO ZDRAVOTNICTVÍ ČR. Metodický návod pro měření a hodnocení hluku v mimopracovním prostředí [online]. Věstník MZ ČR, částka 11/2017. Dostupné z: https://szu.gov.cz/wp-content/uploads/2023/01/manual_hluk.pdf. [cit. 18. 5. 2026]. ČESKO. Zákon č. 100/2001 Sb., o posuzování vlivů na životní prostředí a o změně některých souvisejících zákonů (zákon o posuzování vlivů na životní prostředí), ve znění pozdějších předpisů [online]. Zákony pro lidi. Dostupné z: https://www.zakonyprolidi.cz/cs/2001-100. [cit. 18. 5. 2026]. ČESKO. Zákon č. 258/2000 Sb., o ochraně veřejného zdraví, ve znění pozdějších předpisů [online]. Zákony pro lidi. Dostupné z: https://www.zakonyprolidi.cz/cs/2000-258. [cit. 18. 5. 2026]. HEALTH CANADA. Wind Turbine Noise and Health Study: Summary of Results [online]. Ottawa: Health Canada, 2014. Dostupné z: https://www.canada.ca/en/health-canada/services/health-risks-safety/radiation/everyday-things-emit-radiation/wind-turbine-noise/wind-turbine-noise-health-study-summary-results.html. [cit. 23. 5. 2026]. MICHAUD, David S.; KEITH, Sarah E.; FEDORIUK, Melanie et al. Exposure to wind turbine noise: Perceptual responses and reported health effects [online]. Journal of the Acoustical Society of America, 2016, roč. 139, č. 3. Dostupné z: https://pubmed.ncbi.nlm.nih.gov/27036283/. [cit. 23. 5. 2026]. COLAS, Jules; EMMANUELLI, Ariane; DRAGNA, Didier; STEVENS, Richard J. A. M. Modeling wind farm noise emission and propagation: effects of flow layout [online]. arXiv, 2025. Dostupné z: https://arxiv.org/abs/2508.13128. [cit. 23. 5. 2026]. **6.5.4 Nedostatečné odstupové vzdálenosti od obytné zástavby a chráněných venkovních prostor** Dokumentace SEA v části věnované obyvatelstvu, hluku a veřejnému zdraví uvádí, že nejbližší obytná zástavba se nachází ve vzdálenostech nad 500 m od akcelerační oblasti AOV47 – Bukovec, a na tomto základě dovozuje, že vlivy na veřejné zdraví budou zanedbatelné. Dále dokumentace ignoruje skutečnost, že obytná zástavba má také venkovní chráněné prostory ve smyslu § 30 odst. 1 zákona o ochraně veřejného zdraví č. 258/200 Sb. SEA konkrétně uvádí: *„Nejbližší zástavba: Tříklasovice, Psárov, Hojovice, Drunče, Bořetín, Vlkosovice, Chválkov – nad 500 m.“* Dokumentace však současně sama připouští, že ve Vlkosovicích se nacházejí tři rekreační objekty do 500 m, v Hojovicích jeden rekreační objekt do 500 m a v Bořetíně a Březině se rodinné domy nacházejí při hranici akcelerační oblasti do vzdálenosti 500 m. Tvrzení SEA o odstupu obytné zástavby nad 500 m je tedy již vnitřně rozporné. **Současně však dokumentace podstatným způsobem podhodnocuje skutečný počet obytných objektů nacházejících se ve vzdálenosti kratší než 500 m od hranice akcelerační oblasti. Ve**	

Poř.č.	Připomínkové místo	Číslo jednací	Článek	AO	Připomínka	Vyhodnocení
					skutečnosti se v dotčeném území nachází výrazně více obytných staveb, které jsou od hranice AOV47 – Bukovec vzdáleny méně než 500 m. Jedná se zejména o tyto objekty: k.ú. Bořetín , k.ú. Dobešov (Cihelny) , k.ú. Vlkosovice , k.ú. Drunče , k.ú. Březina u Jindřichova Hradce , k.ú. Tříklasovice , k.ú. Psárov , k.ú. Hojovice , k.ú. Chválkov u Kamenice nad Lipou , k.ú. Rutov . Dokumentace SEA současně vůbec neřeší skutečnost, že ochrana obyvatel se nevztahuje pouze na samotné stavby, ale také na jejich chráněné venkovní prostory, zejména zahrady, dvory a další bezprostředně užívané části obytného prostředí. Posuzování vzdáleností pouze od obvodových zdí staveb proto významně zkresluje skutečný rozsah dotčeného obytného území. Dalším zásadním problémem je nepřesnost samotných mapových podkladů. Dokumentace pracuje s příliš velkým měřítkem výkresů akcelerační oblasti a neumožňuje přesné porovnání hranic AOV47 – Bukovec s katastrální mapou a skutečným umístěním obytných objektů. V důsledku toho nelze objektivně ověřit skutečné vzdálenosti mezi hranicí akcelerační oblasti a konkrétní obytnou zástavbou. SEA současně nepředkládá žádné odborné zdůvodnění, proč má být právě vzdálenost 500 m považována za dostatečnou z hlediska ochrany veřejného zdraví. Dokumentace pracuje s touto hodnotou jako s univerzálním kritériem, aniž by objektivně hodnotila konkrétní podmínky území, zejména konfiguraci terénu, meteorologické podmínky, kumulaci více zařízení, šíření hluku v noční době, amplitudovou modulaci, nízkofrekvenční hluk a specifický charakter venkovské krajiny s nízkou původní hlukovou zátěží. Takový postup je odborně neodůvodněný. Dokumentace současně nepředkládá žádné objektivní odborné zdůvodnění, proč má být právě vzdálenost 500 m považována za dostatečnou z hlediska ochrany veřejného zdraví. Samotný pořizovatel přitom v odůvodnění Změny č. 2 ÚRP připouští, že větší odstupové vzdálenosti nebyly použity především proto, že by akcelerační oblasti nesplnily požadovaný výkonový cíl. Minimální odstup tak nebyl stanoven na základě zdravotních kritérií, ale jako kompromis umožňující dosažení energetických cílů návrhu. Současně je nutné zdůraznit, že samotné splnění hygienických limitů hluku automaticky neznamená absenci zdravotních dopadů. Světová zdravotnická organizace (WHO) upozorňuje, že environmentální hluk představuje významný faktor ovlivňující veřejné zdraví i při úrovních expozice, které nemusí překračovat běžné hygienické limity. Dokument Environmental Noise Guidelines for the European Region (2018) uvádí, že dlouhodobá expozice environmentálnímu hluku je spojována zejména s obtěžováním obyvatel, poruchami spánku, zvýšenou stresovou zátěží a dalšími nepříznivými zdravotními účinky, přičemž doporučené hodnoty WHO vycházejí z principu prevence těchto dopadů ještě před dosažením úrovní považovaných za hygienicky nepřípustné. V odborné praxi posuzování vlivů větrných elektráren na životní prostředí jsou přitom běžně uvažovány i výrazně větší odstupové vzdálenosti, zpravidla kolem 1500 m, přičemž kratší vzdálenosti vyžadují adekvátní individuální posouzení konkrétních podmínek v území. Samotná vzdálenost 500 m proto nemůže být bez dalšího považována za automaticky bezpečnou hranici z hlediska ochrany veřejného zdraví. **V rámci ČR existuje již odborná studie, která byla též v rámci připomínek předložena pořizovateli Změny č. 2 ÚRP, která prokazuje, že předmětná vzdálenost přijatelná pro lidské zdraví od obytné zástavby a hranice venkovních chráněných souvisejících prostor činí nejméně 1.500m.** Současně je nutné zdůraznit, že hygienické limity hluku nepředstavují bezpečný práh bez zdravotních dopadů, ale pouze společensky akceptovatelnou míru zdravotního rizika. Samotné splnění limitních hodnot proto automaticky neznamená, že nedochází k obtěžování obyvatel, narušení pohody bydlení nebo jiným zdravotním dopadům. Paušální stanovení vzdálenosti 500 m bez individuálního posouzení konkrétních podmínek území proto nemůže zajistit odpovídající ochranu veřejného zdraví.	

Poř.č.	Připomínkové místo	Číslo jednací	Článek	AO	Připomínka	Vyhodnocení
					Paušální stanovení vzdálenosti 500 m dále nerespektuje princip individuálního hodnocení zdravotních rizik ani požadavek na posuzování dlouhodobé expozice, která je pro zdravotní dopady rozhodující. Zcela opomíjí rovněž kumulativní účinky více zdrojů hluku v území. Dokumentace SEA však žádné takové individuální posouzení neobsahuje a své závěry zakládá převážně pouze na obecném předpokladu vzdálenosti od obytné zástavby. Takový postup neumožňuje objektivně posoudit skutečné dopady návrhu na veřejné zdraví obyvatel. **<u>Rozpor s judikaturou NSS</u>** Stanovení paušální vzdálenosti 500 m bez individuálního posouzení konkrétních dopadů **je v rozporu s požadavky správního práva na přezkoumatelnost rozhodnutí.** Podle ustálené judikatury Nejvyššího správního soudu musí být správní rozhodnutí založeno na dostatečně zjištěném skutkovém stavu a musí obsahovat přezkoumatelné odůvodnění vztahu mezi podklady a závěry (např. rozsudek NSS č. j. 1 As 13/2007-63, č. j. 2 As 88/2008-68). Pouhé převzetí obecného kritéria vzdálenosti bez vazby na konkrétní akustickou situaci, kumulaci zdrojů a zdravotní dopady činí vymezení akcelerační oblasti nepřezkoumatelným, neboť není zřejmé, na základě jakých odborných podkladů je tato vzdálenost považována za dostatečnou. **<u>Porušení principu proporcionality</u>** **Podle judikatury Ústavního soudu (např. Pl. ÚS 4/94, Pl. ÚS 24/04) musí být zásahy do základních práv přiměřené, nezbytné a šetrné k dotčeným osobám. Vymezení akceleračních oblastí ve vzdálenosti 500 m představuje zásah do práva na příznivé životní prostředí (čl. 35 Listiny základních práv a svobod) a do ochrany zdraví (čl. 31 Listiny), aniž by bylo prokázáno, že tato vzdálenost skutečně zajišťuje ochranu těchto práv. V situaci, kdy existují odborné poznatky o negativních zdravotních dopadech hluku i při nižších hladinách, nelze považovat takové opatření za přiměřené.** **<u>Rozpor se zákonem č. 258/2000 Sb. (ochrana veřejného zdraví)</u>** **Podle § 2 a § 30 zákona č. 258/2000 Sb. je stát povinen předcházet vzniku a šíření nemocí a chránit zdraví obyvatel před škodlivými vlivy, včetně hluku. Tento zákon je založen na principu prevence, nikoliv pouze na dodržení formálních limitů. Přitom podle odborných zdrojů hygienické limity** nepředstavují bezpečnou hranici, ale pouze kompromisní míru rizika. Stanovení vzdálenosti 500 m bez ohledu na reálnou expozici tak odporuje preventivní funkci zákona, neboť nezajišťuje skutečnou ochranu zdraví. **<u>Rozpor se zákonem č. 100/2001 Sb. (EIA)</u>** Podle § 2 a § 5 zákona č. 100/2001 Sb. musí být posuzovány veškeré významné vlivy na životní prostředí a veřejné zdraví, včetně kumulativních a synergických účinků. Paušální vymezení akceleračních oblastí na základě vzdálenosti 500 m tento požadavek obchází, protože nahrazuje individuální posouzení konkrétní lokality abstraktním kritériem. Tím dochází k faktickému vyloučení řádného posouzení zdravotních dopadů ve fázi strategického rozhodování. **<u>Rozpor s WHO (zdravotní standardy hluku)</u>** Světová zdravotnická organizace (WHO) považuje hluk za významný faktor veřejného zdraví a doporučuje výrazně nižší hodnoty, než jaké odpovídají běžně používaným limitům. Například: WHO doporučuje pro noční hluk hodnotu ≤ 40 dB (Lnight) pro ochranu zdraví hodnoty nad 55 dB jsou spojeny se zvýšeným rizikem kardiovaskulárních onemocnění hluk je prokazatelně spojen s hypertenzí, infarktem a dalšími onemocněními Zároveň WHO ve svých Environmental Noise Guidelines (2018) explicitně uvádí i hluk z větrných elektráren jako relevantní zdroj s negativními dopady na zdraví. **<u>Rozpor s principem předběžné opatrnosti</u>** Princip předběžné opatrnosti, který je součástí práva EU (čl. 191 SFEU) a promítá se i do českého práva, vyžaduje, aby při existenci vědecké nejistoty byly přijímány preventivní kroky k ochraně zdraví. V případě hluku z větrných elektráren existuje dostatek důkazů o negativních dopadech (zejména v oblasti spánku a kardiovaskulárních onemocnění), přičemž specifické charakteristiky tohoto hluku (nízkofrekvenční složky, amplitudová modulace) nejsou plně zohledněny v běžných metodikách. Stanovení fixní vzdálenosti bez zohlednění těchto faktorů je proto v rozporu s tímto principem.	

Poř.č.	Připomínkové místo	Číslo jednací	Článek	AO	Připomínka	Vyhodnocení
					Stanovení vzdálenosti 500 m pro vymezování akceleračních oblastí je nepřezkoumatelné, neproporcionální a v rozporu s požadavky právních předpisů na ochranu veřejného zdraví. Nezohledňuje aktuální vědecké poznatky o zdravotních dopadech hluku, zejména dle WHO, ani specifika hluku z větrných elektráren. Takový postup proto nemůže obstát jako řádně odůvodněné a zákonné řešení. Dokumentace SEA je proto v této části nepřezkoumatelná. **<u>Návrh řešení:</u>** **Požaduji objektivní přezkoumání skutečných odstupových vzdáleností obytné zástavby od hranice akcelerační oblasti, doplnění přesných mapových podkladů umožňujících ověření vzdáleností vůči katastrální mapě, vyhodnocení chráněných venkovních prostor staveb, individuální posouzení hlukových dopadů na všechny obytné objekty nacházející se v blízkosti AOV47 – Bukovec a odborné zdůvodnění navržené odstupové vzdálenosti z hlediska ochrany veřejného zdraví.** Pokud nebude možné uvedené nedostatky objektivně a přezkoumatelně odstranit, požaduji vypuštění akcelerační oblasti AOV47 – Bukovec a souvisejícího územního opatření z návrhu Změny č. 2 Územního rozvojového plánu ČR. Zdroje: WORLD HEALTH ORGANIZATION (WHO). Environmental Noise Guidelines for the European Region [online]. Copenhagen: WHO Regional Office for Europe, 2018. Dostupné z: https://www.who.int/europe/publications/i/item/WHO-EURO-2018-3287-43046-60243. [cit. 18. 5. 2026]. ČESKO. Zákon č. 258/2000 Sb., o ochraně veřejného zdraví, ve znění pozdějších předpisů [online]. Zákony pro lidi. Dostupné z: https://www.zakonyprolidi.cz/cs/2000-258. [cit. 18. 5. 2026]. ČESKO. Zákon č. 100/2001 Sb., o posuzování vlivů na životní prostředí a o změně některých souvisejících zákonů (zákon o posuzování vlivů na životní prostředí), ve znění pozdějších předpisů [online]. Zákony pro lidi. Dostupné z: https://www.zakonyprolidi.cz/cs/2001-100. [cit. 18. 5. 2026]. **6.5.5 Nepřípustné odložení zdravotního hodnocení do navazujících řízení** Dokumentace SEA nepřípustně odkládá podstatnou část posouzení vlivů na veřejné zdraví až do navazujících řízení, přestože právě tyto vlivy představují jednu z klíčových otázek přijatelnosti navržené akcelerační oblasti AOV47 – Bukovec. SEA sama výslovně uvádí, že podrobná hluková studie bude zpracována až v navazujících řízeních, režim provozu větrných elektráren bude stanoven až na základě budoucích akustických posouzení, kumulativní působení hluku bude řešeno až následně a další konkrétní podmínky ochrany obyvatel budou teprve dodatečně dopracovány. V podmínkách územního opatření je konkrétně uvedeno: *„Pro navazující řízení dle stavebního zákona zpracovat podrobnou hlukovou studii působení hluku na obytnou zástavbu (chráněné venkovní prostory) zahrnující kumulativní působení ostatních existujících a povolených (a plánovaných zařazených v databázi) zdrojů hluku a na jejím základě zpracovat režim provozu VTE.“* SEA tedy sama potvrzuje, že skutečné hlukové poměry v území nejsou v době pořizování dokumentace známy, kumulativní vlivy nejsou objektivně vyhodnoceny, dopady provozu na obyvatelstvo nebyly reálně posouzeny a podstatné otázky ochrany veřejného zdraví mají být teprve dodatečně zjišťovány. Takový postup je však v rozporu se samotným smyslem procesu SEA. Nelze připustit, aby byly zásadní otázky ochrany veřejného zdraví teprve dodatečně zjišťovány až v navazujících řízeních, pokud právě jejich výsledky mohou zásadním způsobem ovlivnit přijatelnost celé akcelerační oblasti. Posouzení vlivů na veřejné zdraví musí být provedeno již na úrovni SEA, tedy ve fázi, kdy ještě může reálně ovlivnit rozhodování o samotné přijatelnosti návrhu koncepce. Posouzení vlivů koncepce na životní prostředí a veřejné zdraví má být provedeno již na úrovni strategického hodnocení, tedy v okamžiku, kdy je ještě možné objektivně posoudit přijatelnost samotného návrhu koncepce a případně rozhodnout o jeho změně nebo vypuštění. Nelze připustit, aby byly zásadní otázky ochrany veřejného zdraví přesouvány až do navazujících řízení, pokud právě jejich výsledky mohou zásadním způsobem ovlivnit přijatelnost celé akcelerační oblasti. Dokumentace SEA současně neobsahuje konkrétní akustický model území, regionální hlukový model, scénářové hodnocení provozu, použitelné posouzení nočního provozu, objektivní vyhodnocení amplitudové modulace ani hodnocení dlouhodobých psychosociálních dopadů na obyvatelstvo.	

Poř.č.	Připomínkové místo	Číslo jednací	Článek	AO	Připomínka	Vyhodnocení
					Přesto dokumentace uzavírá, že vlivy na veřejné zdraví budou zanedbatelné. Takový závěr je však činěn bez odpovídajícího skutkového podkladu. Obdobně je do budoucích řízení odkládáno také hodnocení dalších významných vlivů na obyvatelstvo, zejména konkrétní režim provozu větrných elektráren, monitoring hlukové zátěže, podrobné posouzení kumulativních vlivů i adekvátní hodnocení stroboskopického efektu a dalších specifických dopadů provozu VTE. SEA tak ve skutečnosti nehodnotí konkrétní dopady navržené akcelerační oblasti, ale pouze předpokládá, že případné problémy budou vyřešeny až následně v navazujících řízeních. Takový postup je v rozporu s principem prevence a principem předběžné opatrnosti. **Metodika SEA přitom vyžaduje, aby byly významné vlivy koncepce identifikovány, vyhodnoceny a posouzeny již na strategické úrovni. Není přípustné, aby byly podstatné nejistoty týkající se ochrany** veřejného zdraví ponechány bez odpovídajícího vyhodnocení s tím, že budou řešeny až v budoucnu. Judikatura správních soudů (např. rozsudky NSS č.j. 1 Ao 7/2011-526 a č.j. 7 Ao 7/2010-133) současně dlouhodobě potvrzuje, že nelze odkládat posouzení zásadních vlivů záměru nebo koncepce do navazujících řízení, pokud právě tyto vlivy mohou ovlivnit samotnou přijatelnost návrhu. Posouzení musí být provedeno v takové fázi přípravy, kdy ještě může reálně ovlivnit rozhodování o koncepci. Dokumentace SEA však v této části pracuje převážně pouze s obecnými předpoklady a neurčitými budoucími podmínkami, aniž by objektivně vyhodnotila skutečné dopady návrhu na veřejné zdraví obyvatel. Takový postup činí dokumentaci SEA v této části nepřezkoumatelnou. Takový postup je v rozporu se zákonem č. 100/2001 Sb., o posuzování vlivů na životní prostředí, se zákonem č. 258/2000 Sb., o ochraně veřejného zdraví, s principem prevence, s principem předběžné opatrnosti i s požadavkem na dostatečné zjištění skutkového stavu. Návrh řešení: Požaduji doplnění komplexního zdravotního hodnocení již na úrovni SEA, zpracování použitelného regionálního hlukového modelu, vyhodnocení kumulativních vlivů více větrných elektráren, posouzení nočního provozu, vyhodnocení amplitudové modulace, nízkofrekvenčního hluku a infrazvuku, objektivní posouzení stroboskopického efektu a vyhodnocení skutečných dlouhodobých dopadů návrhu na veřejné zdraví obyvatel ještě před schválením akcelerační oblasti. Pokud nebude možné uvedené nedostatky objektivně a přezkoumatelně odstranit, požaduji vypuštění akcelerační oblasti AOV47 – Bukovec a souvisejícího územního opatření z návrhu Změny č. 2 Územního rozvojového plánu ČR. Zdroje: CENIA. MANUÁL SEA – Obecné koncepce [online]. Dostupné z: https://portal.cenia.cz/eiasea/dokumenty/dokumentSoubor/2241/MANU%C3%81L%20SEA%20-%20Obecn%C3%A9%20koncepce.pdf. [cit. 18. 5. 2026]. NEJVYŠŠÍ SPRÁVNÍ SOUD. Rozsudek NSS ze dne 27. 1. 2011, č. j. 7 Ao 7/2010-133 [online]. Dostupné z: https://iprpraha.cz/uploads/assets/dokumenty/106/mhmp_rozsudek.pdf. [cit. 18. 5. 2026]. NEJVYŠŠÍ SPRÁVNÍ SOUD. Rozsudek NSS ze dne 31. 1. 2012, č. j. 1 Ao 7/2011-526 [online]. Dostupné z: https://www.nssoud.cz/stazeni-dokumentu?filepath=SOUDNI_VYKON/2011/0007_1Ao__110_20120723040343_prevedeno.pdf. [cit. 18. 5. 2026]. ČESKO. Zákon č. 100/2001 Sb., o posuzování vlivů na životní prostředí a o změně některých souvisejících zákonů (zákon o posuzování vlivů na životní prostředí), ve znění pozdějších předpisů [online]. Zákony pro lidi. Dostupné z: https://www.zakonyprolidi.cz/cs/2001-100. [cit. 18. 5. 2026]. ČESKO. Zákon č. 258/2000 Sb., o ochraně veřejného zdraví, ve znění pozdějších předpisů [online]. Zákony pro lidi. Dostupné z: https://www.zakonyprolidi.cz/cs/2000-258. [cit. 18. 5. 2026]. **6.5.6 Poruchy spánku, chronické obtěžování a psychosociální dopady** Dokumentace SEA nedostatečně hodnotí dlouhodobé psychosociální dopady provozu větrných elektráren na obyvatelstvo dotčeného území. Hodnocení vlivů na veřejné zdraví je redukováno převážně na obecné posouzení hygienických limitů hluku, aniž by byly odpovídajícím způsobem vyhodnoceny dlouhodobé účinky chronického obtěžování obyvatel, narušení spánku, stresové zátěže a změn kvality života.	

Poř.č.	Připomínkové místo	Číslo jednací	Článek	AO	Připomínka	Vyhodnocení
					SEA přitom sama připouští možnost obtěžování obyvatel v noční době, současně však bez odpovídajícího odborného podkladu uzavírá, že vlivy na veřejné zdraví budou zanedbatelné. Dokumentace neobsahuje hodnocení dlouhodobého subjektivního obtěžování obyvatel, posouzení chronické stresové zátěže, analýzu narušení spánku, hodnocení dopadů změny charakteru životního prostředí ani posouzení dlouhodobých psychosociálních dopadů na kvalitu života obyvatel venkovského území. Takový postup je nedostatečný. Světová zdravotnická organizace (WHO) ve svých Environmental Noise Guidelines for the European Region (2018) potvrzuje, že environmentální hluk představuje významný problém veřejného zdraví a že hluk z větrných elektráren je spojován zejména s chronickým obtěžováním obyvatel, poruchami spánku, stresovými reakcemi a zhoršením kvality života. Přehledová studie van Kamp a van den Berg (2021) potvrzuje, že nejkonzistentnější vědecké důkazy existují právě pro souvislost mezi hlukem větrných elektráren, subjektivním obtěžováním obyvatel, poruchami spánku a dlouhodobou psychosociální zátěží. Autoři současně upozorňují, že intenzita obtěžování není závislá pouze na samotné hladině hluku, ale také na amplitudové modulaci, nočním provozu, proměnlivosti hluku a dlouhodobé změně životního prostředí. Systematická přehledová studie Onakpoya et al. (2015) potvrzuje souvislost mezi provozem větrných elektráren a zvýšeným výskytem poruch spánku, subjektivního obtěžování, stresových reakcí, zhoršené psychické pohody a snížení kvality života obyvatel. Studie Pedersen a Persson Waye (2004, 2007) potvrzují, že hluk větrných elektráren je obyvateli vnímán jako významně rušivější než jiné běžné zdroje environmentálního hluku při srovnatelných hladinách hlukové zátěže. Autoři upozorňují zejména na význam amplitudové modulace, pulzního charakteru hluku, nočního provozu a specifického charakteru venkovského prostředí s nízkou původní hlukovou zátěží. Studie Shepherd et al. (2014) potvrzuje významné zhoršení kvality života obyvatel žijících v blízkosti větrných elektráren, zejména v oblastech psychické pohody, kvality spánku, možnosti relaxace a celkové spokojenosti s životním prostředím. Studie Jalali et al. (2016) dále potvrzuje zhoršení kvality života a subjektivního zdravotního stavu obyvatel po uvedení větrných elektráren do provozu. Autoři zaznamenali významné změny zejména v oblasti psychické pohody, kvality spánku a subjektivního vnímání zdraví. Přehledová studie Freiberg et al. (2019) současně potvrzuje, že nejčastěji doloženými účinky dlouhodobé expozice hluku z větrných elektráren jsou chronické obtěžování, poruchy spánku, stresové reakce a zhoršení psychické pohody obyvatel. O to významnější je požadavek na důslednou ochranu citlivých skupin obyvatel, zejména dětí, seniorů, osob s chronickými zdravotními obtížemi, osob s poruchami spánku a dalších osob citlivých na dlouhodobou hlukovou a psychosociální zátěž. Právě u těchto skupin může dlouhodobé působení hluku, nočního provozu, amplitudové modulace a chronického obtěžování představovat významnější zásah do kvality života, psychické pohody a zdravotního stavu než u běžné populace. Dokumentace SEA však žádné specifické posouzení dopadů na citlivé skupiny obyvatel neobsahuje. SEA však žádné odpovídající hodnocení těchto dlouhodobých psychosociálních dopadů neobsahuje. Dokumentace současně vůbec nehodnotí dlouhodobé změny charakteru životního prostředí, narušení klidového charakteru krajiny, změnu subjektivního vnímání domova ani dlouhodobé psychologické dopady spojené s industrializací venkovského prostoru. Takový postup neumožňuje objektivně posoudit skutečné dopady návrhu na veřejné zdraví a kvalitu života obyvatel. Současně je nutné zdůraznit, že samotné splnění hygienických limitů hluku automaticky neznamená absenci zdravotních dopadů. WHO potvrzuje, že chronické obtěžování obyvatel, poruchy spánku a psychosociální dopady mohou vznikat i při formálním splnění hygienických limitů hluku. Dokumentace SEA se však s těmito skutečnostmi nevypořádává a bez odpovídajícího odborného podkladu uzavírá, že vlivy na veřejné zdraví budou zanedbatelné. Dokumentace SEA současně pracuje s vnitřně rozporným závěrem, kdy sama připouští možnost obtěžování obyvatel v noční době, avšak bez odpovídajícího odborného podkladu současně uzavírá, že vlivy na veřejné zdraví budou zanedbatelné a hodnotí je bodovým hodnocením „0“. Takový závěr není objektivně odůvodněn a činí dokumentaci v této části nepřezkoumatelnou.	

Poř.č.	Připomínkové místo	Číslo jednací	Článek	AO	Připomínka	Vyhodnocení
					Takový postup je v rozporu se zákonem č. 258/2000 Sb., o ochraně veřejného zdraví, se zákonem č. 100/2001 Sb., o posuzování vlivů na životní prostředí, s doporučeními WHO pro ochranu obyvatel před environmentálním hlukem i s principem prevence a principem předběžné opatrnosti. Dokumentace SEA je proto v této části nepřezkoumatelná a skutkový stav nebyl dostatečně zjištěn. Návrh řešení: Požaduji doplnění komplexního hodnocení psychosociálních dopadů provozu větrných elektráren, posouzení dlouhodobého chronického obtěžování obyvatel, hodnocení poruch spánku, analýzy dlouhodobé stresové zátěže, posouzení dopadů změny charakteru životního prostředí a objektivního vyhodnocení vlivů návrhu na kvalitu života obyvatel dotčeného území. Pokud nebude možné uvedené nedostatky objektivně a přezkoumatelně odstranit, požaduji vypuštění akcelerační oblasti AOV47 – Bukovec a souvisejícího územního opatření z návrhu Změny č. 2 Územního rozvojového plánu ČR. Zdroje: WORLD HEALTH ORGANIZATION (WHO). Environmental Noise Guidelines for the European Region [online]. Copenhagen: WHO Regional Office for Europe, 2018. Dostupné z: https://www.who.int/europe/publications/i/item/WHO-EURO-2018-3287-43046-60243. [cit. 18. 5. 2026]. VAN KAMP, I.; VAN DEN BERG, F. Health effects related to wind turbine sound: an update [online]. International Journal of Environmental Research and Public Health, 2021, roč. 18, č. 17. Dostupné z: https://pmc.ncbi.nlm.nih.gov/articles/PMC8430592/. [cit. 18. 5. 2026]. ONAKPOYA, I. J.; O'SULLIVAN, J.; THOMPSON, M. J.; HENEGHAN, C. J. The effect of wind turbine noise on sleep and quality of life: A systematic review and meta-analysis of observational studies [online]. Environment International, 2015, roč. 82, s. 1–9. Dostupné z: https://www.sciencedirect.com/science/article/abs/pii/S0160412015001051. [cit. 18. 5. 2026]. PEDERSEN, E.; PERSSON WAYE, K. Perception and annoyance due to wind turbine noise – a dose-response relationship [online]. Journal of the Acoustical Society of America, 2004, roč. 116, č. 6, s. 3460–3470. Dostupné z: https://pubs.aip.org/asa/jasa/article-abstract/116/6/3460/545245/Perception-and-annoyance-due-to-wind-turbine-noise. [cit. 18. 5. 2026]. PEDERSEN, E.; PERSSON WAYE, K. Wind turbine noise, annoyance and self-reported health and well-being in different living environments [online]. Occupational and Environmental Medicine, 2007, roč. 64, č. 7, s. 480–486. Dostupné z: https://oem.bmj.com/content/64/7/480. [cit. 18. 5. 2026]. SHEPHERD, D.; MCBRIDE, D.; DIRKS, K.; WELCH, D. Annoyance and health-related quality of life: A cross-sectional study involving two noise sources [online]. Journal of Environmental Protection, 2014, roč. 5, č. 5, s. 400–407. Dostupné z: https://www.scirp.org/journal/paperinformation?paperid=44974. [cit. 18. 5. 2026]. JALALI, L.; BIGELOW, P.; MCCOLL, S. et al. Changes in quality of life and perceptions of general health before and after operation of wind turbines [online]. Environmental Pollution, 2016, roč. 216, s. 608–615. Dostupné z: https://www.sciencedirect.com/science/article/pii/S0269749116305085. [cit. 18. 5. 2026]. FREIBERG, Alice et al. Health effects of wind turbines on humans in residential settings: Results of a scoping review [online]. Environment International, 2019. Dostupné z: https://www.sciencedirect.com/science/article/abs/pii/S0013935118306145. [cit. 18. 5. 2026]. ČESKO. Zákon č. 258/2000 Sb., o ochraně veřejného zdraví, ve znění pozdějších předpisů [online]. Zákony pro lidi. Dostupné z: https://www.zakonyprolidi.cz/cs/2000-258. [cit. 18. 5. 2026]. ČESKO. Zákon č. 100/2001 Sb., o posuzování vlivů na životní prostředí a o změně některých souvisejících zákonů (zákon o posuzování vlivů na životní prostředí), ve znění pozdějších předpisů [online]. Zákony pro lidi. Dostupné z: https://www.zakonyprolidi.cz/cs/2001-100. [cit. 18. 5. 2026]. **6.5.7 Nízkofrekvenční hluk, vibrace, infrazvuk a amplitudová modulace** Dokumentace SEA prakticky nehodnotí problematiku nízkofrekvenčního hluku, vibrací, infrazvuku a amplitudové modulace hluku větrných elektráren, přestože právě tyto složky představují jednu z nejvýznamnějších odborných otázek při posuzování vlivů větrných elektráren na obyvatelstvo a veřejné zdraví. Hodnocení hlukové zátěže v SEA je založeno převážně pouze na obecných A-vážených hlukových veličinách (LAeq), aniž by dokumentace objektivně vyhodnotila nízkofrekvenční složky hluku, infrazvuk, amplitudovou modulaci, pulzní charakter hluku, proměnlivost hlukové zátěže v noční době ani vliv konkrétních meteorologických podmínek na šíření těchto složek hluku.	

Poř.č.	Připomínkové místo	Číslo jednací	Článek	AO	Připomínka	Vyhodnocení
					Dokumentace současně neobsahuje spektrální analýzu hluku, model šíření nízkofrekvenčního hluku, hodnocení amplitudové modulace ani objektivní vyhodnocení dlouhodobé noční expozice obyvatel těmto specifickým složkám hluku. Dokumentace SEA současně nehodnotí problematiku vibračních účinků a dynamických jevů souvisejících s provozem větrných elektráren. Studie Machado a Dutkiewicz (2024) potvrzuje, že větrné elektrárny představují dynamické systémy, u nichž vznikají vibrace ovlivňované konstrukcí zařízení, provozními podmínkami a meteorologickými faktory. Vibrační monitoring je proto standardní součástí provozu a diagnostiky větrných elektráren. Dokumentace SEA však neobsahuje žádné vyhodnocení možných vibračních účinků, nehodnotí případné šíření dynamických účinků v konkrétních geologických podmínkách území ani nepředkládá objektivní odborný podklad pro závěr o zanedbatelných vlivech. Přesto bez dalšího uzavírá, že vlivy na veřejné zdraví budou nevýznamné. Takový postup neumožňuje objektivně přezkoumat úplnost hodnocení vlivů návrhu na obyvatelstvo. Takový postup je nedostatečný. Studie Møller a Pedersen (2011) potvrzuje, že velké větrné elektrárny produkují významný podíl nízkofrekvenčního hluku, který může být běžnými metodami hodnocení hluku podhodnocován. Autoři současně upozorňují, že standardní A-vážené hodnocení hluku nemusí odpovídajícím způsobem zachytit specifické nízkofrekvenční složky hluku produkované velkými větrnými elektrárnami. Studie Hansen, Zajamšek a Hansen (2017) dále potvrzuje, že větrné elektrárny produkují nízkofrekvenční hluk a infrazvukové složky, jejichž šíření a subjektivní vnímání je výrazně ovlivňováno meteorologickými podmínkami, stabilitou atmosféry, směrem větru, konfigurací terénu a nočními provozními podmínkami. Studie Chiu et al. (2020) upozorňuje, že běžné postupy hodnocení hluku nemusí dostatečně postihnout nízkofrekvenční složky hluku z větrných elektráren a že přesné vyhodnocení vyžaduje adekvátní modelování konkrétních podmínek v území, včetně meteorologických vlivů a šíření hluku v různých frekvenčních pásmech. Studie Michaud et al. (2018) současně potvrzuje souvislost mezi specifickými charakteristikami hluku větrných elektráren, zejména amplitudovou modulací a pulzním charakterem zvuku, a zvýšeným výskytem poruch spánku, subjektivního rušení a obtěžování obyvatel. Studie Nguyen, Hansen a Zajamšek (2022) dále potvrzuje, že amplitudová modulace představuje významný faktor subjektivního obtěžování obyvatel a že její intenzita se významně mění zejména v noční době, při specifických meteorologických podmínkách a při určitých směrech proudění vzduchu. SEA však žádné odpovídající hodnocení amplitudové modulace, nízkofrekvenčního hluku ani infrazvuku neobsahuje. Dokumentace současně vůbec nehodnotí, zda běžné LAeq limity použité v SEA odpovídajícím způsobem zachycují skutečnou hlukovou zátěž obyvatel vystavených dlouhodobému provozu rozsáhlého souboru větrných elektráren. Současně je významné, že české metodické podklady Ministerstva zdravotnictví (2017) a Státního zdravotního ústavu (2017) samy výslovně počítají s měřením infrazvuku a nízkofrekvenčních složek hluku. Metodický návod Ministerstva zdravotnictví pro měření a hodnocení hluku v mimopracovním prostředí přímo odkazuje na normu ČSN ISO 7196 (1997) pro měření infrazvuku a stanovuje technické požadavky pro jeho měření a vyhodnocení. České zdravotnické metodiky tedy samy potvrzují odbornou významnost této problematiky. Dokumentace SEA však žádné odpovídající hodnocení infrazvuku ani nízkofrekvenčních složek hluku neobsahuje. To je zvlášť významné v případě venkovského území s nízkou původní hlukovou zátěží, kde mohou být nízkofrekvenční a amplitudově modulované složky hluku subjektivně vnímány výrazně intenzivněji než v běžném městském prostředí. Dokumentace SEA současně nehodnotí dlouhodobou noční expozici, kumulativní působení více větrných elektráren, proměnlivost hluku v čase ani možné zesílení specifických frekvenčních složek v závislosti na meteorologických podmínkách a konfiguraci terénu. Takový postup neumožňuje objektivně posoudit skutečné dopady návrhu na veřejné zdraví obyvatel. Současně je nutné zdůraznit, že odborná literatura zabývající se zdravotními dopady hluku z větrných elektráren, včetně dokumentů WHO (2018) a přehledových studií Van Kamp a Van den Berg (2021) či Møller a Pedersen (2011), nepovažuje otázku dlouhodobých účinků nízkofrekvenčního hluku a amplitudové modulace za zcela uzavřenou a jednoznačně vyřešenou. Právě z tohoto důvodu je nezbytné uplatnit princip předběžné opatrnosti a požadovat podrobné vyhodnocení těchto vlivů již na úrovni SEA. Dokumentace SEA se však s těmito odbornými nejistotami nevypořádává a bez odpovídajícího odborného podkladu uzavírá, že vlivy na veřejné zdraví budou zanedbatelné.	

Poř.č.	Připomínkové místo	Číslo jednací	Článek	AO	Připomínka	Vyhodnocení
					Takový postup je v rozporu se zákonem č. 258/2000 Sb., o ochraně veřejného zdraví, se zákonem č. 100/2001 Sb., o posuzování vlivů na životní prostředí, s doporučeními WHO pro ochranu obyvatel před environmentálním hlukem, i s principem prevence a principem předběžné opatrnosti. Dokumentace SEA je proto v této části nepřezkoumatelná a skutkový stav nebyl dostatečně zjištěn. Návrh řešení: Požaduji doplnění použitelného hodnocení nízkofrekvenčního hluku a infrazvuku, spektrální analýzy hlukové zátěže, objektivního vyhodnocení amplitudové modulace, posouzení dlouhodobé noční expozice obyvatel, scénářového hodnocení meteorologických podmínek, vyhodnocení kumulativního působení více větrných elektráren a objektivního posouzení skutečných dopadů těchto specifických složek hluku na veřejné zdraví obyvatel. Pokud nebude možné uvedené nedostatky objektivně a přezkoumatelně odstranit, požaduji vypuštění akcelerační oblasti AOV47 – Bukovec a souvisejícího územního opatření z návrhu Změny č. 2 Územního rozvojového plánu ČR. Zdroje: MØLLER, H.; PEDERSEN, C. S. Low-frequency noise from large wind turbines [online]. Journal of the Acoustical Society of America, 2011, roč. 129, č. 6, s. 3727–3744. Dostupné z: https://pubs.aip.org/asa/jasa/article-abstract/129/6/3727/832836/Low-frequency-noise-from-large-wind-turbines. [cit. 18. 5. 2026]. HANSEN, C.; ZAJAMŠEK, B.; HANSEN, K. Infrasound and low-frequency noise from wind turbines [online]. In: Low-Frequency Noise and Vibration. Cham: Springer, 2017, s. 3–16. Dostupné z: https://www.researchgate.net/publication/279963904_Infrasound_and_Low-Frequency_Noise_from_Wind_Turbines. [cit. 18. 5. 2026]. CHIU, Y.-H.; TSAI, C.-L.; CHANG, W.-Y. Assessment of low-frequency noise from wind turbines under different weather conditions [online]. Applied Sciences, 2020, roč. 10, č. 21. Dostupné z: https://pmc.ncbi.nlm.nih.gov/articles/PMC7721757/. [cit. 18. 5. 2026]. MICHAUD, D. S.; KEITH, S. E.; FEDORIUK, O. et al. Wind turbine noise and sleep: pilot studies on the influence of noise characteristics [online]. Noise & Health, 2018. Dostupné z: https://www.researchgate.net/publication/329041329_Wind_Turbine_Noise_and_Sleep_Pilot_Studies_on_the_Influence_of_Noise_Characteristics. [cit. 18. 5. 2026]. NGUYEN, T.; HANSEN, K.; ZAJAMŠEK, B. Long-term assessment of amplitude modulation in wind turbine noise [online]. arXiv, 2022. Dostupné z: https://arxiv.org/abs/2206.02543. [cit. 18. 5. 2026]. WORLD HEALTH ORGANIZATION (WHO). Environmental Noise Guidelines for the European Region [online]. Copenhagen: WHO Regional Office for Europe, 2018. Dostupné z: https://www.who.int/europe/publications/i/item/WHO-EURO-2018-3287-43046-60243. [cit. 18. 5. 2026]. VAN KAMP, I.; VAN DEN BERG, F. Health effects related to wind turbine sound: an update [online]. International Journal of Environmental Research and Public Health, 2021, roč. 18, č. 17. Dostupné z: https://pmc.ncbi.nlm.nih.gov/articles/PMC8430592/. [cit. 18. 5. 2026]. MINISTERSTVO ZDRAVOTNICTVÍ ČR. Metodický návod pro měření a hodnocení hluku v mimopracovním prostředí [online]. Věstník MZ ČR, částka 11/2017. Dostupné z: https://szu.gov.cz/wp-content/uploads/2023/01/manual_hluk.pdf. [cit. 18. 5. 2026]. STÁTNÍ ZDRAVOTNÍ ÚSTAV. Autorizační návod k hodnocení zdravotního rizika expozice hluku, verze 4 [online]. Praha: SZÚ, 2017. Dostupné z: https://szu.gov.cz/wp-content/uploads/2023/02/AN_15_04_verze4.pdf. [cit. 18. 5. 2026]. ČESKO. ČSN ISO 7196 (01 1625): Akustika – Frekvenční váhová funkce pro měření infrazvuku [online]. Praha: Český normalizační institut, 1997. Dostupné z: https://seznamcsn.agentura-cas.cz/Detailnormy.aspx. [cit. 18. 5. 2026]. MACHADO, M. R.; DUTKIEWICZ, M. Wind turbine vibration management: An integrated analysis of existing solutions, products, and open-source developments [online]. Energy Reports, 2024, roč. 11, s. 3756–3791. Dostupné z: https://www.sciencedirect.com/science/article/pii/S2352484724001604. [cit. 18. 5. 2026]. ČESKO. Zákon č. 258/2000 Sb., o ochraně veřejného zdraví, ve znění pozdějších předpisů [online]. Zákony pro lidi. Dostupné z: https://www.zakonyprolidi.cz/cs/2000-258. [cit. 18. 5. 2026]. ČESKO. Zákon č. 100/2001 Sb., o posuzování vlivů na životní prostředí a o změně některých souvisejících zákonů (zákon o posuzování vlivů na životní prostředí), ve znění pozdějších předpisů [online]. Zákony pro lidi. Dostupné z: https://www.zakonyprolidi.cz/cs/2001-100. [cit. 18. 5. 2026].	

					6.5.8 Stroboskopický efekt a vizuální zátěž obyvatel Dokumentace SEA nedostatečně hodnotí problematiku stroboskopického efektu („shadow flicker“) a dlouhodobé vizuální zátěže obyvatel způsobené provozem větrných elektráren v akcelerační oblasti AOV47 – Bukovec. SEA sama připouští možnost vzniku stroboskopického efektu, současně však bez odpovídajícího odborného podkladu uzavírá, že vlivy budou zanedbatelné. Dokumentace neobsahuje mapové vyhodnocení rozsahu flicker efektu, model dopadů na konkrétní obytné objekty, posouzení dlouhodobé vizuální zátěže obyvatel ani kumulativní hodnocení vizuálních dopadů rozsáhlého souboru větrných elektráren v krajině. Současně SEA nepředkládá model četnosti stroboskopického efektu, hodnocení sezónních změn, analýzu vlivu orientace svahů a terénu ani vyhodnocení skutečné expozice obyvatel v různých denních obdobích. Dokumentace současně výslovně odkládá podrobné hodnocení stroboskopického efektu až do navazujících řízení. Tím sama potvrzuje, že skutečné dopady na obyvatelstvo nejsou v době pořizování SEA objektivně známy. Takový postup je však v rozporu se smyslem procesu SEA, jehož účelem je právě identifikace a vyhodnocení významných vlivů koncepce již na strategické úrovni. Stroboskopický efekt přitom nepředstavuje pouze technický parametr provozu větrných elektráren, ale významný faktor ovlivňující kvalitu bydlení, psychickou pohodu obyvatel a subjektivní vnímání obytného prostředí. Opakované periodické stínění může zejména při dlouhodobé expozici představovat významný zdroj subjektivního obtěžování obyvatel. Přehledová studie van Kamp a van den Berg (2021) potvrzuje, že psychosociální dopady provozu větrných elektráren souvisejí nejen s hlukem, ale také s dlouhodobou změnou charakteru životního prostředí a subjektivním vnímáním krajiny obyvateli. Studie Shepherd et al. (2014) současně potvrzuje významné zhoršení kvality života obyvatel žijících v blízkosti větrných elektráren, zejména v oblastech psychické pohody, možnosti relaxace a spokojenosti s obytným prostředím. Studie Jalali et al. (2016) dále potvrzuje zhoršení subjektivního zdravotního stavu a kvality života obyvatel po uvedení větrných elektráren do provozu, přičemž významnou roli hrála právě dlouhodobá změna charakteru prostředí a subjektivní vnímání zásahu do krajiny. Ve studiích Pedersen, Persson Waye (2007) je současně dlouhodobě upozorňováno, že subjektivní obtěžování obyvatel není způsobeno pouze samotnou hlukovou zátěží, ale také vizuální dominancí větrných elektráren, změnou charakteru krajiny, nočním výstražným osvětlením, pohybem rotorů a dlouhodobou proměnou původně klidného venkovského prostředí. SEA však žádné odpovídající komplexní posouzení těchto dlouhodobých vizuálních a psychosociálních dopadů neobsahuje. Dokumentace současně nehodnotí kumulativní vizuální působení většího počtu větrných elektráren, změnu charakteru krajiny, vliv na kvalitu bydlení, ani dlouhodobé psychologické dopady spojené s industrializací venkovského prostoru. To je zvlášť významné v případě území s dosud převážně přírodním a venkovským charakterem krajiny, kde může být vizuální dominance rozsáhlých větrných elektráren subjektivně vnímána výrazně intenzivněji než v urbanizovaném prostředí. Dokumentace SEA se s těmito skutečnostmi nevypořádává a bez odpovídajícího odborného podkladu uzavírá, že vlivy budou zanedbatelné. Takový postup je v rozporu se zákonem č. 100/2001 Sb., o posuzování vlivů na životní prostředí, se zákonem č. 258/2000 Sb., o ochraně veřejného zdraví, s principem prevence, s principem předběžné opatrnosti i s požadavkem na dostatečné zjištění skutkového stavu. Dokumentace SEA je proto v této části nepřezkoumatelná. Návrh řešení: Požaduji doplnění použitelného mapového vyhodnocení stroboskopického efektu, modelu dopadů na konkrétní obytné objekty, hodnocení dlouhodobé vizuální zátěže obyvatel, kumulativního vizuálního posouzení celé akcelerační oblasti, analýzy vlivů na kvalitu bydlení a psychickou pohodu obyvatel a objektivního posouzení dlouhodobých psychosociálních dopadů změny krajinného prostředí. Pokud nebude možné uvedené nedostatky objektivně a přezkoumatelně odstranit, požaduji vypuštění akcelerační oblasti AOV47 – Bukovec a souvisejícího územního opatření z návrhu Změny č. 2 Územního rozvojového plánu ČR. Zdroje: VAN KAMP, I.; VAN DEN BERG, F. Health effects related to wind turbine sound: an update [online]. International Journal of Environmental Research and Public Health, 2021, roč. 18, č. 17. Dostupné z: https://pmc.ncbi.nlm.nih.gov/articles/PMC8430592/. [cit. 18. 5. 2026].	

Poř.č.	Připomínkové místo	Číslo jednací	Článek	AO	Připomínka	Vyhodnocení
					SHEPHERD, D.; MCBRIDE, D.; DIRKS, K.; WELCH, D. Annoyance and health-related quality of life: A cross-sectional study involving two noise sources [online]. Journal of Environmental Protection, 2014, roč. 5, č. 5, s. 400–407. Dostupné z: https://www.scirp.org/journal/paperinformation?paperid=44974. [cit. 18. 5. 2026]. JALALI, L.; BIGELOW, P.; MCCOLL, S. et al. Changes in quality of life and perceptions of general health before and after operation of wind turbines [online]. Environmental Pollution, 2016, roč. 216, s. 608–615. Dostupné z: https://www.sciencedirect.com/science/article/pii/S0269749116305085. [cit. 18. 5. 2026]. PEDERSEN, E.; PERSSON WAYE, K. Wind turbine noise, annoyance and self-reported health and well-being in different living environments [online]. Occupational and Environmental Medicine, 2007, roč. 64, č. 7, s. 480–486. Dostupné z: https://oem.bmj.com/content/64/7/480. [cit. 18. 5. 2026]. ČESKO. Zákon č. 258/2000 Sb., o ochraně veřejného zdraví, ve znění pozdějších předpisů [online]. Zákony pro lidi. Dostupné z: https://www.zakonyprolidi.cz/cs/2000-258. [cit. 18. 5. 2026]. ČESKO. Zákon č. 100/2001 Sb., o posuzování vlivů na životní prostředí a o změně některých souvisejících zákonů (zákon o posuzování vlivů na životní prostředí), ve znění pozdějších předpisů [online]. Zákony pro lidi. Dostupné z: https://www.zakonyprolidi.cz/cs/2001-100. [cit. 18. 5. 2026]. **6.5.9 Rozpor s právními předpisy a principem předběžné opatrnosti** Dokumentace SEA vykazuje v oblasti ochrany veřejného zdraví závažné systémové nedostatky, které způsobují její nepřezkoumatelnost a současně vedou k nedostatečnému zjištění skutkového stavu. Posouzení vlivů akcelerační oblasti AOV47 – Bukovec na obyvatelstvo a veřejné zdraví je založeno převážně na obecných předpokladech, neúplných podkladech a budoucích podmínkách, které mají být teprve dopracovány v navazujících řízeních. SEA přitom neobsahuje komplexní zdravotní hodnocení, nehodnotí dostatečně kumulativní vlivy, neobsahuje adekvátní akustické posouzení, neřeší odpovídajícím způsobem nízkofrekvenční hluk, infrazvuk ani amplitudovou modulaci, nehodnotí dlouhodobé psychosociální dopady, neobsahuje objektivní vyhodnocení stroboskopického efektu a významnou část podstatných vlivů odkládá až do budoucích navazujících řízení. Dokumentace současně bez odpovídajícího odborného podkladu opakovaně uzavírá, že vlivy na veřejné zdraví budou „zanedbatelné“, přestože sama připouští možnost obtěžování obyvatel v noční době a současně potvrzuje potřebu budoucích podrobných studií. Takový postup je v rozporu se zákonem č. 100/2001 Sb., o posuzování vlivů na životní prostředí, podle kterého musí být významné vlivy koncepce na obyvatelstvo a veřejné zdraví objektivně vyhodnoceny již na úrovni SEA. Posouzení musí být provedeno v rozsahu umožňujícím objektivně posoudit přijatelnost navržené koncepce ještě před jejím schválením. Současně je postup SEA v rozporu se zákonem č. 258/2000 Sb., o ochraně veřejného zdraví, jehož účelem je ochrana obyvatel před škodlivými účinky hluku a dalších negativních faktorů životního prostředí. Dokumentace SEA je dále v rozporu s nařízením vlády č. 272/2011 Sb., o ochraně zdraví před nepříznivými účinky hluku a vibrací, protože otázku skutečné hlukové zátěže obyvatel nepodkládá konkrétními akustickými modely ani objektivním vyhodnocením specifických složek hluku typických pro provoz větrných elektráren. SEA současně nehodnotí dostatečně amplitudovou modulaci, nízkofrekvenční hluk, infrazvuk, dlouhodobou noční expozici ani kumulativní působení více zařízení. Takový postup neumožňuje objektivně posoudit skutečné dopady návrhu na veřejné zdraví obyvatel. Závažným nedostatkem dokumentace je rovněž skutečnost, že podstatná část hodnocení vlivů na veřejné zdraví je nepřípustně odložena až do navazujících řízení. Dokumentace sama uvádí, že podrobné hlukové studie, režim provozu větrných elektráren, kumulativní hodnocení hluku a další ochranná opatření budou teprve zpracovány následně. Takový postup je v rozporu s principem prevence, podle kterého mají být možné negativní dopady identifikovány a řešeny již v okamžiku přípravy koncepce, nikoliv až následně po jejím schválení. Současně je postup SEA v rozporu s principem předběžné opatrnosti. Přehledová studie Van Kamp a Van den Berg (2021), shrnující výsledky dosavadního výzkumu zdravotních účinků hluku větrných elektráren, spolu s doporučeními World Health Organization obsaženými v dokumentu Environmental Noise Guidelines for the European Region (2018), upozorňují na existující odborné nejistoty a potřebu preventivního přístupu při hodnocení dlouhodobých dopadů hluku na obyvatelstvo.	

Poř.č.	Připomínkové místo	Číslo jednací	Článek	AO	Připomínka	Vyhodnocení
					O to významnější je požadavek na důslednou ochranu citlivých skupin obyvatel, zejména dětí, seniorů, osob s chronickými zdravotními obtížemi, osob s poruchami spánku a dalších osob citlivých na dlouhodobou hlukovou a psychosociální zátěž. Právě u těchto skupin může dlouhodobé působení hluku, nočního provozu, amplitudové modulace a chronického obtěžování představovat významnější zásah do kvality života, psychické pohody a zdravotního stavu než u běžné populace. Dokumentace SEA však žádné specifické posouzení dopadů na citlivé skupiny obyvatel neobsahuje. SEA se však s těmito odbornými nejistotami nevypořádává a místo objektivního vyhodnocení významnou část podstatných otázek pouze přesouvá do budoucích řízení. Takový postup činí dokumentaci SEA nepřezkoumatelnou a skutkový stav nebyl dostatečně zjištěn. Takový postup je současně v rozporu s požadavkem na úplné a preventivní posouzení významných vlivů koncepce již na úrovni SEA a nepřípustně přesouvá podstatné otázky ochrany veřejného zdraví do navazujících řízení. Takový postup je v rozporu se zákonem č. 100/2001 Sb., o posuzování vlivů na životní prostředí, se zákonem č. 258/2000 Sb., o ochraně veřejného zdraví, s nařízením vlády č. 272/2011 Sb., o ochraně zdraví před nepříznivými účinky hluku a vibrací, s principem prevence, s principem předběžné opatrnosti i s požadavkem na dostatečné zjištění skutkového stavu. Dokumentace SEA je proto v této části nepřezkoumatelná. Návrh řešení: **Požaduji doplnění komplexního a objektivního hodnocení vlivů návrhu na veřejné zdraví, zpracování adekvátních akustických a zdravotních studií již na úrovni SEA, objektivní vyhodnocení kumulativních vlivů, posouzení dlouhodobých psychosociálních dopadů, hodnocení amplitudové modulace, nízkofrekvenčního hluku a infrazvuku, vyhodnocení stroboskopického efektu a odstranění všech uvedených metodických a právních nedostatků dokumentace.** Pokud nebude možné uvedené nedostatky objektivně a přezkoumatelně odstranit, požaduji vypuštění akcelerační oblasti AOV47 – Bukovec a souvisejícího územního opatření z návrhu Změny č. 2 Územního rozvojového plánu ČR. Zdroje: VAN KAMP, I.; VAN DEN BERG, F. Health effects related to wind turbine sound: an update [online]. International Journal of Environmental Research and Public Health, 2021, roč. 18, č. 17. Dostupné z: https://pmc.ncbi.nlm.nih.gov/articles/PMC8430592/. [cit. 18. 5. 2026]. WORLD HEALTH ORGANIZATION (WHO). Environmental Noise Guidelines for the European Region [online]. Copenhagen: WHO Regional Office for Europe, 2018. Dostupné z: https://www.who.int/europe/publications/i/item/WHO-EURO-2018-3287-43046-60243. [cit. 18. 5. 2026]. ČESKO. Zákon č. 258/2000 Sb., o ochraně veřejného zdraví, ve znění pozdějších předpisů [online]. Zákony pro lidi. Dostupné z: https://www.zakonyprolidi.cz/cs/2000-258. [cit. 18. 5. 2026]. ČESKO. Zákon č. 100/2001 Sb., o posuzování vlivů na životní prostředí a o změně některých souvisejících zákonů (zákon o posuzování vlivů na životní prostředí), ve znění pozdějších předpisů [online]. Zákony pro lidi. Dostupné z: https://www.zakonyprolidi.cz/cs/2001-100. [cit. 18. 5. 2026]. ČESKO. Nařízení vlády č. 272/2011 Sb., o ochraně zdraví před nepříznivými účinky hluku a vibrací, ve znění pozdějších předpisů [online]. Zákony pro lidi. Dostupné z: https://www.zakonyprolidi.cz/cs/2011-272. [cit. 18. 5. 2026]. **6.6 Krajinný ráz** **6.6.1 Vnitřní rozpornost SEA při hodnocení krajinného rázu** **Dokumentace SEA vykazuje zásadní vnitřní rozpornost při hodnocení vlivů akcelerační oblasti AOV47 – Bukovec na krajinný ráz. Dokumentace totiž sama potvrzuje existenci mimořádně vysokých krajinných, kulturních a historických hodnot území, významných pohledových vazeb a dálkové viditelnosti navrhovaných větrných elektráren, avšak výsledný vliv hodnotí pouze jako „mírně negativní“ s bodovým hodnocením „-1“.** Takový závěr je v rozporu s obsahem samotné dokumentace SEA a není objektivně ani metodicky odůvodněn. SEA sama uvádí, že v dotčeném území se nachází významné kulturně-historické dominanty, hodnotné krajinné horizonty, významné dálkové pohledy, pohledově exponované prostory, historické kompoziční vztahy a významné krajinné scenérie.	

Poř.č.	Připomínkové místo	Číslo jednací	Článek	AO	Připomínka	Vyhodnocení
					Dokumentace současně výslovně uvádí, že realizací akcelerační oblasti může dojít k oslabení přírodních a kulturních dominant, k narušení historických pohledových vazeb, ke vzniku nových výškových dominant a ke změně charakteru krajinné scény. Přesto SEA bez bližšího odborného odůvodnění uzavírá, že vliv na krajinný ráz bude pouze *„mírně negativní“*. Takový závěr je zjevně nepřiměřený zejména vzhledem k rozsahu navrhovaného zásahu. Dokumentace totiž současně připouští možnost výstavby až 33 větrných elektráren o výšce až 250 metrů, přičemž v kombinaci s akceleračními oblastmi AOV48, AOV49 a AOV50 může v širším území vzniknout soustava přibližně 88 větrných elektráren. AOV47 Bukovec zasahuje do území Kraje Vysočina vymezeného ve Strategii ochrany krajinného rázu Kraje Vysočina (SOKR) jako oblast krajinného rázu Pacovsko při hranici Jindřichohradecka. Jedná se o vyvýšenou členitou pahorkatinu až plochou vrchovinu tvořící vrcholové partie západní části Českomoravské vrchoviny s nadmořskými výškami často přesahujícími 700 m n. m. Území leží na významném rozvodí mezi povodím Želivky a přítoky Lužnice a Nežárky a je charakteristické soustavou krajinných horizontů, vyvýšených hřbetů a pohledově exponovaných dominant, mezi nimiž se výrazně uplatňují zejména Stražiště, Svidník a Buček u Krumvaldu. Významnou součást krajinného rázu tvoří rovněž kulturně-historické dominanty, zejména kostely v Lidmani, Zhoři a Křeči, izolované sídelní komory, historické krajinné struktury a rozsáhlé dálkové pohledy do jižních Čech i na Pelhřimovsko. Samotná akcelerační oblast AOV47 je přitom situována právě do nejvyšších poloh na krajinný předěl Batkovy – Na Hejsalech – Na Výhoně – Svidník – Tlučeň, tedy do prostoru s mimořádnou pohledovou exponovaností a vysokou citlivostí krajinného rázu. Dokumentace současně připouští, že navrhované větrné elektrárny by byly výrazně viditelné z Černovicka, Kamenicka i Pelhřimovska a zasahovaly by do širokého regionálního prostoru krajinných horizontů a dálkových pohledů. Větrné elektrárny o výšce až 250 metrů přitom výrazně převyšují běžné krajinné dominanty v území. Dokumentace SEA však neobsahuje objektivní hodnocení dominance 250metrových staveb, neposuzuje změnu měřítka krajiny, nehodnotí vznik nové technické dominanty nadregionálního významu, ani neobsahuje regionální model dálkové viditelnosti. SEA současně neobsahuje realistické vizualizace, panoramatické pohledy, fotomontáže, analýzu dálkových pohledů pro výšku 250 metrů, ani objektivní vyhodnocení viditelnosti z kulturně významných lokalit. Dokumentace přitom sama identifikuje významné kulturně-historické dominanty Choustník, Kámen, Červenou Lhotu, sakrální stavby, historické pohledové osy a krajinné horizonty. Současně však není objektivně vysvětleno, jak může být zásah tohoto rozsahu hodnocen pouze jako „mírně negativní“. Rozporuplnost dokumentace dále posiluje skutečnost, že Jihočeský kraj (2009) i Kraj Vysočina (2024) ve svých koncepčních dokumentech dlouhodobě chrání harmonické měřítko krajiny, krajinné horizonty, obraz sídel v krajině a pohledově exponované prostory. Strategie ochrany krajinného rázu Kraje Vysočina (2024), oblast krajinného rázu CZ0610-OB015 Pacovsko, výslovně požaduje: *„Zamezit výstavbě objektů převyšujících daný vymezený horizont a narušujících tak jeho charakter a celistvost.“* Dále uvádí: *„Nestavět výškové stavby technicistní povahy, které mohou snížit estetickou nebo přírodní hodnotu krajinného rázu v exponovaném území.“* A současně: *„Neumisťovat vertikální výškové stavby technicistní povahy tak, aby narušily typické pohledové partie prostoru sídla.“* Tyto zásady se přitom přímo vztahují k obcím Bořetín, Hojovice, Chválkov, Dobešov a Vlkosovice, které se nacházejí v oblasti krajinného rázu Pacovsko. Současně Jihočeský kraj (2009) ve svých podkladech výslovně uvádí: *„Na území se zvýšenou ochranou krajinného rázu … neumisťovat stavby a zařízení větrných elektráren ve volné krajině.“* Dokumentace SEA však tyto krajské koncepční podklady objektivně nezohledňuje. Studie Pasqualetti (2011) potvrzuje, že rozsáhlé větrné parky představují zásadní proměnu kulturní krajiny a výrazně mění vnímání krajinné identity. Studie Frantál a Kunc (2011) dále potvrzuje, že koncentrace vysokých větrných elektráren v krajině s rekreační a estetickou hodnotou může významně narušit krajinný charakter i rekreační funkci území a že větrné elektrárny bývají významnou částí veřejnosti vnímány jako narušení přírodního charakteru krajiny a estetických hodnot území. Dokumentace SEA však tyto skutečnosti objektivně nehodnotí, metodicky nevysvětluje ani neprokazuje přijatelnost zásahu do krajinného rázu.	

Poř.č.	Připomínkové místo	Číslo jednací	Článek	AO	Připomínka	Vyhodnocení
					Výsledné hodnocení „mírně negativní vliv“ je proto nepřezkoumatelné, vnitřně rozporné a neodpovídá skutkovým zjištěním uvedeným v samotné dokumentaci. Takový postup je v rozporu se zákonem č. 114/1992 Sb., o ochraně přírody a krajiny, s § 12 ochrany krajinného rázu, s Evropskou úmluvou o krajině (2000), s cíli územního plánování podle stavebního zákona, s principem prevence, s požadavkem přezkoumatelnosti SEA a s požadavkem objektivního a transparentního hodnocení vlivů koncepce. Dokumentace SEA je proto v této části nepřezkoumatelná. Návrh řešení: Požaduji přepracování hodnocení vlivů akcelerační oblasti AOV47 – Bukovec na krajinný ráz, doplnění objektivního regionálního vizuálního modelu, realistických vizualizací, panoramatických pohledů a použitelného hodnocení dominance 250metrových staveb v krajině. Současně požaduji objektivní vyhodnocení kumulativních dopadů soustavy AOV47–AOV50, doplnění analýzy dálkových pohledů, vyhodnocení dálkové viditelnosti, hodnocení změny měřítka krajiny, posouzení zásahu do kulturních dominant a pohledových os a transparentní metodické odůvodnění výsledného bodového hodnocení. Pokud nebude možné uvedené nedostatky objektivně a přezkoumatelně odstranit, požaduji vypuštění akcelerační oblasti AOV47 – Bukovec a souvisejícího územního opatření z návrhu Změny č. 2 Územního rozvojového plánu ČR. Zdroje: JIHOČESKÝ KRAJ. Generel krajinného rázu Jihočeského kraje. [online]. České Budějovice: Jihočeský kraj, 2009. Dostupné z: https://geoportal.kraj-jihocesky.gov.cz/portal/Media/Stary_portal/up_ostatni/generel_krajinneho_razu/jc_kraj_generel_krajinneho_razu_a4.pdf. [cit. 17. 5. 2026]. KRAJ VYSOČINA. Strategie ochrany krajinného rázu Kraje Vysočina (SOKR), oblast krajinného rázu CZ0610-OB015 Pacovsko, revize 2024. [online]. Dostupné z: https://www.kr-vysocina.cz/assets/File.ashx?id_org=450008&id_dokumenty=4125556. [cit. 17. 5. 2026]. PASQUALETTI, Martin J. Opposing Wind Energy Landscapes: A Search for Common Cause [online]. Annals of the Association of American Geographers, 2011. Dostupné z: https://www.tandfonline.com/doi/abs/10.1080/00045608.2011.568879. [cit. 17. 5. 2026]. FRANTÁL, Bohumil; KUNC, Josef. Wind turbines in tourism landscapes: Czech Experience [online]. Annals of Tourism Research, 2011. Dostupné z: https://www.sciencedirect.com/science/article/abs/pii/S0160738310001271. [cit. 17. 5. 2026]. ČESKÁ REPUBLIKA. Zákon č. 114/1992 Sb., o ochraně přírody a krajiny [online]. Dostupné z: https://www.zakonyprolidi.cz/cs/1992-114. [cit. 17. 5. 2026]. RADA EVROPY. Evropská úmluva o krajině [online]. Florencie, 2000. Dostupné z: https://www.coe.int/en/web/landscape. [cit. 17. 5. 2026]. ČESKÁ REPUBLIKA. Zákon č. 283/2021 Sb., stavební zákon [online]. Dostupné z: https://www.zakonyprolidi.cz/cs/2021-283. [cit. 17. 5. 2026]. **6.6.2 Rozpor s koncepční ochranou krajinného rázu Jihočeského kraje** **Návrh akcelerační oblasti AOV47 – Bukovec je v přímém rozporu s koncepční ochranou krajinného rázu Jihočeského kraje, zejména s Generelem krajinného rázu Jihočeského kraje, se Zásadami územního rozvoje Jihočeského kraje, s Územní studií krajiny Jihočeského kraje a s krajskými koncepčními podklady ochrany krajinného rázu.** Dokumentace SEA přitom tyto krajské odborné podklady objektivně nezohledňuje a nevysvětluje, proč je navrhovaná akcelerační oblast vymezována právě v území, které kraj dlouhodobě identifikuje jako krajinářsky hodnotné a citlivé. Krajský úřad Jihočeského kraje (2026) ve svých připomínkách výslovně upozorňuje, že: *„Tyto odborné podklady nebyly v rámci stanovení podmínek a zmírňujících opatření pro AOV47 Bukovec nijak zohledněny.“* Jedná se zejména o Generel krajinného rázu, Územní studii krajiny Jihočeského kraje a další odborné krajinné podklady. Akcelerační oblast AOV47 – Bukovec zasahuje přímo do katastrálních území Březina u Deštné, Drunče, Psárov, Tříklasovice a Bořetín, která jsou součástí místa krajinného rázu Choustník identifikovaného v Generelu krajinného rázu Jihočeského kraje a v podkladech Změny č. 10 ZÚR Jihočeského kraje. Jihočeský kraj současně chrání i historické krajinné struktury a dochované plužiny jako významnou součást kulturní identity krajiny. Změna č. 10 ZÚR Jihočeského kraje výslovně stanoví: *„Na území se zvýšenou ochranou krajinného rázu a v oblastech s dochovanými strukturálně významnými plužinami neumísťovat stavby a zařízení fotovoltaických a větrných elektráren ve volné krajině…“* Současně ukládá:	

Poř.č.	Připomínkové místo	Číslo jednací	Článek	AO	Připomínka	Vyhodnocení
					„zachování definovaných historických plužin v místech jejich identifikovaného výskytu, důsledně chránit jejich strukturu (typ plužiny) před narušením“ a: *„eliminovat činnosti, které mají negativní dopad do vnímání historicky hodnotné krajiny.“* Analýza podkladů Jihočeského kraje současně identifikuje jako významné hodnoty historické plužiny, meze, remízky, úvozové cesty, historickou parcelaci, mozaiku lesních a zemědělských ploch a dochované historické členění krajiny. Navržené větrné elektrárny o výšce až 250 metrů však představují dominantní technické prvky zásadně měnící historickou čitelnost krajiny, tradiční krajinnou strukturu i kulturní identitu území. Tento požadavek představuje jednoznačný koncepční limit krajinného plánování Jihočeského kraje. Návrh AOV47 – Bukovec je však s tímto požadavkem v přímém rozporu. Dokumentace SEA přitom nehodnotí rozpor návrhu s krajskou koncepcí ochrany krajinného rázu, neposuzuje důsledky umístění větrných elektráren do území se zvýšenou ochranou krajinného rázu ani nevysvětluje, proč mají být krajské koncepční limity prolomeny. Jihočeský kraj současně ve svých podkladech dlouhodobě chrání harmonické měřítko krajiny, přírodní a kulturní dominanty, pohledové horizonty, krajinné scenérie, historické krajinné struktury a venkovský charakter území. Tyto hodnoty jsou přitom v území AOV47 mimořádně významné zejména pro obce Březina, Drunče, Psárov a Tříklasovice. Generel krajinného rázu Jihočeského kraje dále vymezuje tzv. charakteristické krajinné prostory (ChaKP) jako reprezentativní krajinné segmenty zahrnující nejhodnotnější části území s nejvýraznějším krajinným rázem. Tyto prostory představují charakteristické a symbolické segmenty jihočeské krajiny, u nichž je kladen zvláštní důraz na ochranu identifikovaných znaků krajinného rázu, kulturních dominant, harmonického měřítka a prostorových vztahů v krajině. Charakteristický krajinný prostor „Ratibořské Hory – Choustník – Rečice“ v rámci oblasti krajinného rázu ObKR 09 Chýnovsko se uvádí jako území *„soustředěných hodnot krajinného rázu, výrazných scenérií a kulturní identity představující symboly jihočeské krajiny“*, přičemž konkrétně je zde vymezeno místo krajinného rázu MKR Choustník. AOV47 – Bukovec tak nevstupuje do běžné zemědělské krajiny, ale do území, které je krajskými koncepčními dokumenty identifikováno jako symbolická a reprezentativní část jihočeské krajiny s mimořádnou koncentrací estetických, historických a kulturních hodnot. Dokumentace SEA však neobsahuje objektivní regionální vizuální model, neposuzuje kumulativní krajinné dopady, nehodnotí změnu měřítka krajiny ani neobsahuje hodnocení souladu návrhu s krajskou krajinnou koncepcí. Rozpor s krajskými podklady je zvlášť významný vzhledem k rozsahu navrhovaného zásahu. SEA totiž připouští možnost výstavby až 33 větrných elektráren o výšce až 250 metrů, které mohou vytvářet novou technickou dominantu nadregionálního významu. Dokumentace SEA však nehodnotí regionální krajinnou saturaci, neposuzuje synergické vizuální působení ani objektivně nehodnotí vznik souvislého pásu technických dominant v krajině. Územní studie krajiny Jihočeského kraje (2021) přitom vychází z principů Evropské úmluvy o krajině (2000) a pracuje s ochranou charakteru krajiny, jedinečnosti území, krajinné identity a vnímání krajiny obyvateli. Dokumentace SEA však tyto principy objektivně nehodnotí a neprokazuje, že navržená industrializace krajiny bude z hlediska krajinného rázu přijatelná. Výsledné hodnocení vlivu na krajinný ráz je proto nepřezkoumatelné, nedostatečně odůvodněné a v přímém rozporu s koncepční ochranou krajinného rázu Jihočeského kraje. Takový postup je v rozporu se zákonem č. 114/1992 Sb., o ochraně přírody a krajiny, s § 12 ochrany krajinného rázu, s cíli územního plánování podle stavebního zákona, s Evropskou úmluvou o krajině, s principem prevence, s principem ochrany kulturní krajiny a s požadavkem objektivního a transparentního hodnocení vlivů koncepce. Dokumentace SEA je proto v této části nepřezkoumatelná. Návrh řešení: Požaduji přepracování hodnocení vlivů akcelerační oblasti AOV47 – Bukovec na krajinný ráz a doplnění objektivního vyhodnocení souladu návrhu s Generelem krajinného rázu Jihočeského kraje, se Zásadami územního rozvoje Jihočeského kraje, s Územní studií krajiny Jihočeského kraje a s krajskou koncepcí ochrany krajinného rázu. Současně požaduji doplnění regionálního vizuálního modelu, vyhodnocení kumulativních krajinných dopadů, objektivní posouzení krajinné saturace, hodnocení souladu návrhu s	

Poř.č.	Připomínkové místo	Číslo jednací	Článek	AO	Připomínka	Vyhodnocení
					územími se zvýšenou ochranou krajinného rázu a transparentní odůvodnění případného prolomení krajských krajinných limitů. Pokud nebude možné uvedené nedostatky objektivně a přezkoumatelně odstranit, požaduji vypuštění akcelerační oblasti AOV47 – Bukovec a souvisejícího územního opatření z návrhu Změny č. 2 Územního rozvojového plánu ČR. Zdroje: JIHOČESKÝ KRAJ. Generel krajinného rázu Jihočeského kraje. [online]. Dostupné z: https://geoportal.kraj-jihocesky.gov.cz/portal/Media/Stary_portal/up_ostatni/generel_krajinneho_razu/jc_kraj_generel_krajinneho_razu_a4.pdf. [cit. 17. 5. 2026]. JIHOČESKÝ KRAJ. Zásady územního rozvoje Jihočeského kraje [online]. České Budějovice: Jihočeský kraj. Dostupné z: https://geoportal.kraj-jihocesky.gov.cz/portal/uzemni-planovani/jihocesky-kraj/zasady-uzemniho-rozvoje-jihoceskeho-kraje. [cit. 17. 5. 2026]. JIHOČESKÝ KRAJ. Územní studie krajiny Jihočeského kraje. [online]. 2021. Dostupné z: https://geoportal.kraj-jihocesky.gov.cz/portal/uzemni-planovani/jihocesky-kraj/uzemni-studie/uzemni-studie-krajiny. [cit. 17. 5. 2026]. KRAJSKÝ ÚŘAD JIHOČESKÝ KRAJ. Nesouhlasné stanovisko k územnímu opatření o podmínkách a zmírňujících opatřeních podle zákona o urychlení využívání obnovitelných zdrojů energie pro akcelerační oblast AOV47 Bukovec. Č.j. KUJCK 63817/2026, 14. 5. 2026. ČESKÁ REPUBLIKA. Zákon č. 114/1992 Sb., o ochraně přírody a krajiny [online]. Dostupné z: https://www.zakonyprolidi.cz/cs/1992-114. [cit. 17. 5. 2026]. RADA EVROPY. Evropská úmluva o krajině [online]. Florencie, 2000. Dostupné z: https://www.coe.int/en/web/landscape. [cit. 17. 5. 2026]. ČESKÁ REPUBLIKA. Zákon č. 283/2021 Sb., stavební zákon [online]. Dostupné z: https://www.zakonyprolidi.cz/cs/2021-283. [cit. 17. 5. 2026]. **<u>6.6.3 Rozpor se Strategií ochrany krajinného rázu Kraje Vysočina (SOKR)</u>** Návrh akcelerační oblasti AOV47 – Bukovec je v přímém rozporu se Strategií ochrany krajinného rázu Kraje Vysočina (SOKR, 2024), konkrétně s oblastí krajinného rázu CZ0610-OB015 Pacovsko, která zahrnuje mimo jiné území obcí Bořetín, Hojovice, Chválkov, Dobešov a Vlkosovice. Dokumentace SEA přitom tuto krajskou koncepční ochranu krajinného rázu objektivně nezohledňuje a nevysvětluje, proč mají být zásady ochrany krajinného rázu Kraje Vysočina prolomeny právě v území s vysokou krajinářskou hodnotou a citlivostí. Strategie ochrany krajinného rázu Kraje Vysočina (SOKR, 2024) představuje oficiální odborný koncepční dokument kraje pro ochranu krajinného rázu a vychází z § 12 zákona č. 114/1992 Sb., o ochraně přírody a krajiny, z principů Evropské úmluvy o krajině (2000), z krajinného plánování, a z odborného hodnocení harmonického měřítka krajiny, krajinných horizontů, sídelních struktur a pohledových vazeb. SOKR (2024) pro oblast Pacovsko výslovně požaduje: *„Nestavět výškové stavby technicistní povahy, které mohou snížit estetickou nebo přírodní hodnotu krajinného rázu v exponovaném území.“* Současně uvádí: *„Neumisťovat vertikální výškové stavby technicistní povahy tak, aby narušily typické pohledové partie prostoru sídla.“* Tyto zásady přitom přímo odpovídají charakteru navrhovaných větrných elektráren o výšce až 250 metrů, které představují výškové technické dominanty, objekty technicistní povahy a zcela nový vizuální prvek nadregionálního významu. Dokumentace SEA však tento rozpor vůbec neřeší. Navržená akcelerační oblast AOV47 se přitom nachází právě v krajině s výraznými horizonty, otevřenými dálkovými pohledy, harmonickým měřítkem krajiny a vysokou citlivostí na umisťování dominantních technických staveb. SOKR (2024) současně identifikuje krajinářsky exponované prostory jako: *„území s vysokým podílem pozitivně vnímaných znaků“* a upozorňuje, že tato území jsou: *„citlivá na umisťování výškových staveb technicistní povahy.“* Dokumentace SEA však nehodnotí krajinářskou exponovanost území, neposuzuje ochranu harmonického měřítka krajiny, nehodnotí zásah do krajinných horizontů ani objektivně neposuzuje narušení obrazu sídel v krajině. SOKR (2024) přitom výslovně chrání obraz sídel v krajině, harmonické měřítko, krajinné scenérie, kulturní dominanty, siluety obcí a historické pohledové vztahy. Pro obce Bořetín, Hojovice, Chválkov, Dobešov,	

Poř.č.	Připomínkové místo	Číslo jednací	Článek	AO	Připomínka	Vyhodnocení
					a Vlkosovice má přitom ochrana krajinného rámce a obrazu sídel zásadní význam, protože se jedná o území s dochovaným venkovským charakterem a vysokou krajinářskou hodnotou. Dokumentace SEA však neobsahuje regionální vizuální model, neposuzuje změnu měřítka krajiny, nehodnotí vznik technické dominanty nadregionálního významu ani objektivně neprokazuje, že zásah do krajinného rázu bude přijatelný. Rozpor se SOKR (2024) je zvlášť významný vzhledem k tomu, že SEA připouští možnost výstavby až 33 větrných elektráren o výšce až 250 metrů a v kombinaci s dalšími akceleračními oblastmi může v širším území vzniknout soustava přibližně 88 větrných elektráren. Takový rozsah industrializace krajiny je v přímém rozporu se zásadami ochrany krajinného rázu Kraje Vysočina. Výsledné hodnocení SEA je proto nepřezkoumatelné, metodicky nedostatečné a v přímém rozporu s oficiální krajskou koncepcí ochrany krajinného rázu. Takový postup je v rozporu se zákonem č. 114/1992 Sb., o ochraně přírody a krajiny, s § 12 ochrany krajinného rázu, s Evropskou úmluvou o krajině (2000), s principem ochrany kulturní krajiny, s principem prevence, s cíli územního plánování podle stavebního zákona a s požadavkem objektivního a transparentního hodnocení vlivů koncepce. Dokumentace SEA je proto v této části nepřezkoumatelná. Návrh řešení: Požaduji přepracování hodnocení vlivů akcelerační oblasti AOV47 – Bukovec na krajinný ráz a doplnění objektivního vyhodnocení souladu návrhu se Strategií ochrany krajinného rázu Kraje Vysočina (SOKR), oblast krajinného rázu CZ0610-OB015 Pacovsko. Současně požaduji doplnění regionálního vizuálního modelu, hodnocení zásahu do harmonického měřítka krajiny, vyhodnocení narušení krajinných horizontů, hodnocení zásahu do obrazu sídel v krajině, objektivní posouzení krajinářsky exponovaných prostorů a transparentní odůvodnění případného prolomení zásad ochrany krajinného rázu Kraje Vysočina. Pokud nebude možné uvedené nedostatky objektivně a přezkoumatelně odstranit, požaduji vypuštění akcelerační oblasti AOV47 – Bukovec a souvisejícího územního opatření z návrhu Změny č. 2 Územního rozvojového plánu ČR. Zdroje: KRAJ VYSOČINA. Strategie ochrany krajinného rázu Kraje Vysočina (SOKR), oblast krajinného rázu CZ0610-OB015 Pacovsko, revize 2024. [online]. Dostupné z: https://www.kr-vysocina.cz/assets/File.ashx?id_org=450008&id_dokumenty=4125556. [cit. 17. 5. 2026]. KRAJ VYSOČINA. Zásady územního rozvoje Kraje Vysočina [online]. Jihlava: Kraj Vysočina. Dostupné z: https://pupo.kr-vysocina.cz/up/kraj. [cit. 17. 5. 2026]. ČESKÁ REPUBLIKA. Zákon č. 114/1992 Sb., o ochraně přírody a krajiny [online]. Dostupné z: https://www.zakonyprolidi.cz/cs/1992-114. [cit. 17. 5. 2026]. RADA EVROPY. Evropská úmluva o krajině [online]. Florencie, 2000. Dostupné z: https://www.coe.int/en/web/landscape. [cit. 17. 5. 2026]. ČESKÁ REPUBLIKA. Zákon č. 283/2021 Sb., stavební zákon [online]. Dostupné z: https://www.zakonyprolidi.cz/cs/2021-283. [cit. 17. 5. 2026]. **6.6.4 Ochrana harmonického měřítka krajiny a krajinných horizontů** **Dokumentace SEA nedostatečně hodnotí zásah navržené akcelerační oblasti AOV47 – Bukovec do harmonického měřítka krajiny, krajinných horizontů, pohledově exponovaných prostorů a siluet sídel.** Dokumentace současně neobsahuje objektivní hodnocení dominance 250metrových staveb, neposuzuje změnu měřítka krajiny, nehodnotí narušení horizontů, neposuzuje dálkovou viditelnost ani objektivně nehodnotí zásah do krajinných předělů a pohledově exponovaných prostorů. Jedná se přitom o území s vysokou krajinářskou hodnotou, výraznými horizonty a zachovalým harmonickým vztahem mezi krajinou, sídly, lesními komplexy, kulturními dominantami a otevřenými pohledovými osami. Navržené větrné elektrárny o výšce až 250 metrů přitom představují zcela nový výškový prvek nadregionálního významu, který zásadně mění měřítko krajiny, vnímání horizontů, siluety sídel i charakter krajinné scenérie. Návrh AOV47 je však v přímém rozporu se zásadami ochrany harmonického měřítka krajiny a ochrany krajinných horizontů stanovenými v Zásadách územního rozvoje Jihočeského kraje, Generelu krajinného	

Poř.č.	Připomínkové místo	Číslo jednací	Článek	AO	Připomínka	Vyhodnocení
					rázu Jihočeského kraje, Územní studii krajiny Jihočeského kraje (2021), Zásadách územního rozvoje Kraje Vysočina a Strategii ochrany krajinného rázu Kraje Vysočina (2024). Navržené větrné elektrárny mají být umístěny právě v pohledově exponovaném území, na výrazných horizontálních liniích, v otevřené krajině s dálkovou viditelností a v prostoru významných krajinných předělů. Dokumentace SEA však neobsahuje regionální model dálkové viditelnosti, neposuzuje viditelnost z významných pohledových bodů, nehodnotí zásah do siluet obcí ani objektivně neposuzuje vznik nové technické dominanty nadregionálního významu. SOKR (2024) současně chrání harmonické měřítko krajiny, obraz sídel v krajině, krajinné scenérie, kulturní dominanty a charakteristické horizonty. Pro obce Bořetín, Hojovice, Chválkov, Dobešov, Vlkosovice, ale i Březinu, Drunče, Psárov a Tříklasovice, má přitom ochrana krajinných horizontů a harmonického měřítka krajiny zásadní význam. Dokumentace SEA však nehodnotí změnu siluet sídel, neposuzuje zásah do historických pohledových vztahů, nehodnotí dálkovou dominanci staveb ani neobsahuje realistické panoramatické vizualizace. Významný je i samotný rozsah navrhovaného zásahu. SEA připouští možnost výstavby až 33 větrných elektráren o výšce až 250 metrů, přičemž v kombinaci s dalšími akceleračními oblastmi může v širším území vzniknout soustava přibližně 88 větrných elektráren. Taková koncentrace dominantních výškových staveb představuje zásadní změnu měřítka krajiny, vznik nového technického horizontu, industrializaci krajinné scenérie a narušení dosavadní krajinné identity území. Studie Pasqualetti (2011) potvrzuje, že rozsáhlé větrné parky zásadně mění vnímání krajinného prostoru a kulturní identity krajiny. Studie Svensson et al. (2023) dále potvrzuje, že vysoké větrné elektrárny významně ovlivňují vnímání horizontů, měřítka krajiny a dálkových pohledů, zejména v otevřených a harmonicky utvářených venkovských krajinách. Dokumentace SEA však tyto dopady objektivně nehodnotí, metodicky nevysvětluje ani neprokazuje jejich přijatelnost. Výsledné hodnocení vlivů na krajinný ráz je proto nepřezkoumatelné a v rozporu s krajskou koncepcí ochrany krajinného rázu. Takový postup je v rozporu se zákonem č. 114/1992 Sb., o ochraně přírody a krajiny, s § 12 ochrany krajinného rázu, s Evropskou úmluvou o krajině (2000), s principem ochrany kulturní krajiny, s principem prevence, s cíli územního plánování podle stavebního zákona a s požadavkem objektivního a transparentního hodnocení vlivů koncepce. Dokumentace SEA je proto v této části nepřezkoumatelná. Návrh řešení: Požaduji přepracování hodnocení vlivů akcelerační oblasti AOV47 – Bukovec na harmonické měřítko krajiny, krajinné horizonty a pohledově exponované prostory. Současně požaduji doplnění regionálního modelu dálkové viditelnosti, realistických panoramatických vizualizací, hodnocení dominance 250metrových staveb, vyhodnocení zásahu do siluet sídel, posouzení krajinných předělů a horizontů, objektivní hodnocení změny měřítka krajiny a transparentní vyhodnocení souladu návrhu se Strategií ochrany krajinného rázu Kraje Vysočina. Pokud nebude možné uvedené nedostatky objektivně a přezkoumatelně odstranit, požaduji vypuštění akcelerační oblasti AOV47 – Bukovec a souvisejícího územního opatření z návrhu Změny č. 2 Územního rozvojového plánu ČR. Zdroje: JIHOČESKÝ KRAJ. Generel krajinného rázu Jihočeského kraje. [online]. Dostupné z: https://geoportal.kraj-jihocesky.gov.cz/portal/Media/Stary_portal/up_ostatni/generel_krajinneho_razu/jc_kraj_generel_krajinneho_razu_a4.pdf. [cit. 17. 5. 2026]. JIHOČESKÝ KRAJ. Zásady územního rozvoje Jihočeského kraje [online]. České Budějovice: Jihočeský kraj. Dostupné z: https://geoportal.kraj-jihocesky.gov.cz/portal/uzemni-planovani/jihocesky-kraj/zasady-uzemniho-rozvoje-jihoceskeho-kraje. [cit. 17. 5. 2026]. JIHOČESKÝ KRAJ. Územní studie krajiny Jihočeského kraje. [online]. 2021. Dostupné z: https://geoportal.kraj-jihocesky.gov.cz/portal/uzemni-planovani/jihocesky-kraj/uzemni-studie/uzemni-studie-krajiny. [cit. 17. 5. 2026].	

Poř.č.	Připomínkové místo	Číslo jednací	Článek	AO	Připomínka	Vyhodnocení
					KRAJ VYSOČINA. Strategie ochrany krajinného rázu Kraje Vysočina (SOKR), oblast krajinného rázu CZ0610-OB015 Pacovsko, revize 2024. [online]. Dostupné z: https://www.kr-vysocina.cz/assets/File.ashx?id_org=450008&id_dokumenty=4125556. [cit. 17. 5. 2026]. KRAJ VYSOČINA. Zásady územního rozvoje Kraje Vysočina [online]. Jihlava: Kraj Vysočina. Dostupné z: https://pupo.kr-vysocina.cz/up/kraj. [cit. 17. 5. 2026]. PASQUALETTI, Martin J. Opposing Wind Energy Landscapes: A Search for Common Cause [online]. Annals of the Association of American Geographers, 2011. Dostupné z: https://www.tandfonline.com/doi/abs/10.1080/00045608.2011.568879. [cit. 17. 5. 2026]. SVENSSON, J. et al. Wind power distribution across subalpine, boreal, and temperate landscapes: challenges for sustainable planning [online]. Ecology and Society, 2023. Dostupné z: https://ecologyandsociety.org/vol28/iss4/art18/. [cit. 17. 5. 2026]. ČESKÁ REPUBLIKA. Zákon č. 114/1992 Sb., o ochraně přírody a krajiny [online]. Dostupné z: https://www.zakonyprolidi.cz/cs/1992-114. [cit. 17. 5. 2026]. RADA EVROPY. Evropská úmluva o krajině [online]. Florencie, 2000. Dostupné z: https://www.coe.int/en/web/landscape. [cit. 17. 5. 2026]. ČESKÁ REPUBLIKA. Zákon č. 283/2021 Sb., stavební zákon [online]. Dostupné z: https://www.zakonyprolidi.cz/cs/2021-283. [cit. 17. 5. 2026]. **6.6.5 Industrializace krajiny a vznik technické dominanty nadregionálního významu** Dokumentace SEA nedostatečně hodnotí industrializaci krajiny a vznik nové technické dominanty nadregionálního významu v důsledku realizace akcelerační oblasti AOV47 – Bukovec a souvisejících akceleračních oblastí AOV48, AOV49 a AOV50. Dokumentace současně nehodnotí regionální proměnu charakteru krajiny, neposuzuje vznik technického horizontu, nehodnotí změnu identity krajiny ani objektivně neposuzuje industrializaci dosud převážně venkovského a přírodního prostoru. SEA přitom připouští možnost výstavby až 33 větrných elektráren o výšce až 250 metrů v rámci AOV47 – Bukovec. Současně Krajský úřad Jihočeského kraje (2026) upozorňuje na kumulativní působení AOV47, AOV48, AOV49 a AOV50, tedy: *„sekvenci těchto 4 oblastí umísťovaných v severojižním směru“*. V širším území tak může vzniknout soustava přibližně 88 větrných elektráren vytvářejících souvislý pás dominantních technických staveb v krajině. Takový rozsah výstavby již nepředstavuje jednotlivé lokální zásahy, ale zásadní regionální transformaci krajiny, industrializaci venkovského prostoru, vznik nového technického horizontu a proměnu kulturní krajiny v technicky dominantní území. Dokumentace SEA však neobsahuje regionální model industrializace krajiny, neposuzuje vznik souvislého pásu technických dominant, nehodnotí změnu krajinné identity ani objektivně neposuzuje nadregionální vizuální dominanci soustavy větrných elektráren. Navržené větrné elektrárny o výšce až 250 metrů přitom výrazně převyšují běžné krajinné dominanty v území a vytvářejí nový technický prvek viditelný na značné vzdálenosti. Taková soustava dominant zásadně mění charakter horizontů, narušuje harmonické měřítko krajiny, vytváří novou technickou siluetu regionu a oslabuje přírodní a kulturní dominanty krajiny. Navržená soustava větrných elektráren je však s těmito zásadami v přímém rozporu. Dokumentace SEA současně nehodnotí proměnu venkovského charakteru krajiny, oslabení kulturně-historických dominant, vznik technické dominance nad krajinou ani změnu vnímání krajiny obyvateli a návštěvníky území. Studie Pasqualetti (2011) potvrzuje, že rozsáhlé větrné parky představují zásadní proměnu kulturní krajiny a vedou ke změně krajinné identity i způsobu vnímání prostoru. Studie Frantál a Kunc (2011) dále potvrzuje, že rozsáhlé koncentrace větrných elektráren mohou významně narušovat estetickou a rekreační hodnotu krajiny, zejména v územích s dochovaným venkovským charakterem a vysokou krajinářskou hodnotou. Studie Guan et al. (2022) současně upozorňuje na významné kumulativní vizuální dopady soustav větrných elektráren a na vznik regionální krajinné saturace technickými dominantami. Dokumentace SEA však tyto dopady objektivně nehodnotí, metodicky nevysvětluje ani neprokazuje jejich přijatelnost. Výsledné hodnocení vlivů na krajinný ráz je proto nepřezkoumatelné a neodpovídá skutečnému rozsahu navrhované industrializace krajiny. Takový postup je v rozporu se zákonem č. 114/1992 Sb., o ochraně přírody a krajiny, s § 12 ochrany krajinného rázu, s Evropskou úmluvou o krajině (2000), s principem ochrany kulturní krajiny, s principem	

Poř.č.	Připomínkové místo	Číslo jednací	Článek	AO	Připomínka	Vyhodnocení
					prevence, s cíli územního plánování podle stavebního zákona a s požadavkem objektivního a transparentního hodnocení kumulativních vlivů koncepce. Dokumentace SEA je proto v této části nepřezkoumatelná. Návrh řešení: Požaduji přepracování hodnocení vlivů akcelerační oblasti AOV47 – Bukovec na krajinný ráz a doplnění objektivního regionálního hodnocení industrializace krajiny a vzniku technické dominanty nadregionálního významu. Současně požaduji doplnění regionálního vizuálního modelu, objektivní vyhodnocení kumulativních dopadů AOV47–AOV50, hodnocení vzniku technického horizontu, vyhodnocení změny krajinné identity, posouzení regionální krajinné saturace, hodnocení dominance technických struktur nad kulturní krajinou a transparentní vyhodnocení přijatelnosti navržené industrializace krajiny. Pokud nebude možné uvedené nedostatky objektivně a přezkoumatelně odstranit, požaduji vypuštění akcelerační oblasti AOV47 – Bukovec a souvisejícího územního opatření z návrhu Změny č. 2 Územního rozvojového plánu ČR. Zdroje: KRAJSKÝ ÚŘAD JIHOČESKÝ KRAJ. Nesouhlasné stanovisko k územnímu opatření o podmínkách a zmírňujících opatřeních podle zákona o urychlení využívání obnovitelných zdrojů energie pro akcelerační oblast AOV47 Bukovec. Č.j. KUJCK 63817/2026, 14. 5. 2026. KRAJ VYSOČINA. Strategie ochrany krajinného rázu Kraje Vysočina (SOKR), oblast krajinného rázu CZ0610-OB015 Pacovsko, revize 2024. [online]. Dostupné z: https://www.kr-vysocina.cz/assets/File.ashx?id_org=450008&id_dokumenty=4125556. [cit. 17. 5. 2026]. PASQUALETTI, Martin J. Opposing Wind Energy Landscapes: A Search for Common Cause [online]. Annals of the Association of American Geographers, 2011. Dostupné z: https://www.tandfonline.com/doi/abs/10.1080/00045608.2011.568879. [cit. 17. 5. 2026]. FRANTÁL, Bohumil; KUNC, Josef. Wind turbines in tourism landscapes: Czech Experience [online]. Annals of Tourism Research, 2011. Dostupné z: https://www.sciencedirect.com/science/article/abs/pii/S0160738310001271. [cit. 17. 5. 2026]. GUAN, J. et al. Landscape Visual Impact Evaluation for Onshore Wind Farm [online]. ISPRS International Journal of Geo-Information, 2022. Dostupné z: https://www.mdpi.com/2220-9964/11/12/594. [cit. 17. 5. 2026]. ČESKÁ REPUBLIKA. Zákon č. 114/1992 Sb., o ochraně přírody a krajiny [online]. Dostupné z: https://www.zakonyprolidi.cz/cs/1992-114. [cit. 17. 5. 2026]. RADA EVROPY. Evropská úmluva o krajině [online]. Florencie, 2000. Dostupné z: https://www.coe.int/en/web/landscape. [cit. 17. 5. 2026]. ČESKÁ REPUBLIKA. Zákon č. 283/2021 Sb., stavební zákon [online]. Dostupné z: https://www.zakonyprolidi.cz/cs/2021-283. [cit. 17. 5. 2026]. **6.6.6 Nedostatečné vyhodnocení kumulativních vizuálních dopadů** **Dokumentace SEA nedostatečně hodnotí kumulativní vizuální dopady navržených akceleračních oblastí AOV47, AOV48, AOV49 a AOV50 a neobsahuje objektivní regionální vyhodnocení krajinné saturace způsobené koncentrací rozsáhlé soustavy větrných elektráren v širším území.** **Dokumentace současně nehodnotí synergické vizuální působení jednotlivých akceleračních oblastí, neposuzuje souvislý pás technických dominant, nehodnotí regionální industrializaci krajiny ani objektivně neposuzuje kumulativní změnu charakteru krajiny v širším území.** Krajský úřad Jihočeského kraje (2026) přitom ve svých připomínkách výslovně upozorňuje na kumulaci AOV47, AOV48, AOV49 a AOV50. Tím kraj jednoznačně potvrzuje, že nejde o izolované lokální záměry, ale o regionálně propojenou soustavu akceleračních oblastí, jejichž vizuální a krajinné působení je nutné hodnotit kumulativně. Dokumentace SEA však neobsahuje regionální vizuální model, neposuzuje synergické efekty více větrných parků, nehodnotí dálkovou viditelnost celé soustavy ani objektivně neposuzuje regionální krajinnou saturaci. Přitom v kombinaci AOV47, AOV48, AOV49 a AOV50 může v širším území vzniknout soustava přibližně 88 větrných elektráren o výšce až 250 metrů. Taková koncentrace dominantních výškových staveb vytváří souvislý pás technických dominant, novou technickou siluetu regionu a rozsáhlou kumulativní industrializaci krajiny. Dokumentace SEA však nehodnotí regionální vizuální propojenost jednotlivých oblastí, neposuzuje kumulativní zatížení horizontů, nehodnotí souběh dálkově viditelných dominant ani neobsahuje objektivní analýzu celkového vizuálního zatížení území.	

Poř.č.	Připomínkové místo	Číslo jednací	Článek	AO	Připomínka	Vyhodnocení
					Významný je i samotný rozsah vizuální dominance navržených staveb. Větrné elektrárny o výšce až 250 metrů představují technické dominanty viditelné na desítky kilometrů a zásadně ovlivňují charakter horizontů, měřítko krajiny, siluety sídel i vnímání krajinného prostoru. Dokumentace SEA však pracuje převážně s lokálním hodnocením, bez regionální perspektivy, bez objektivního kumulativního modelu a bez hodnocení synergických efektů celé soustavy akceleračních oblastí. Strategie ochrany krajinného rázu Kraje Vysočina (SOKR, 2024) současně chrání harmonické měřítko krajiny, krajinné horizonty, pohledově exponované prostory, obraz sídel v krajině a kulturní dominanty. Dokumentace SEA však nehodnotí kumulativní zásah do těchto hodnot, neposuzuje regionální proměnu krajinné identity ani objektivně neprokazuje přijatelnost navržené koncentrace větrných elektráren. Studie Pasqualetti (2011) upozorňuje, že právě rozsáhlé regionální koncentrace větrných elektráren představují nejvýznamnější zásahy do kulturní krajiny a krajinné identity. Studie Guan et al. (2022) potvrzuje, že rozsáhlé soustavy větrných elektráren mohou vést ke krajinné saturaci a významným kumulativním vizuálním dopadům v regionálním měřítku. Studie Svensson et al. (2023) současně potvrzuje, že synergické působení více větrných parků výrazně zvyšuje vnímanou dominanci technických struktur v krajině a zesiluje negativní dopady na krajinný ráz a vnímání prostoru. Dokumentace SEA však tyto dopady objektivně nehodnotí, metodicky nevysvětluje ani neprokazuje jejich přijatelnost. Výsledné hodnocení kumulativních vlivů na krajinný ráz je proto nepřezkoumatelné a neodpovídá skutečnému rozsahu navrhované transformace krajiny. Takový postup je v rozporu se zákonem č. 114/1992 Sb., o ochraně přírody a krajiny, s § 12 ochrany krajinného rázu, se zákonem č. 100/2001 Sb., o posuzování vlivů na životní prostředí, s Evropskou úmluvou o krajině (2000), s principem prevence, s požadavkem hodnocení kumulativních vlivů a s požadavkem objektivního a transparentního vyhodnocení dopadů koncepce. Dokumentace SEA je proto v této části nepřezkoumatelná. Návrh řešení: Požaduji přepracování hodnocení kumulativních vlivů akceleračních oblastí AOV47–AOV50 na krajinný ráz a doplnění objektivního regionálního vizuálního modelu celé soustavy navržených větrných elektráren. Současně požaduji doplnění hodnocení synergických vizuálních efektů, vyhodnocení regionální krajinné saturace, objektivní posouzení souvislého pásu technických dominant, hodnocení kumulativní industrializace krajiny, posouzení dálkové viditelnosti celé soustavy a transparentní vyhodnocení přijatelnosti kumulativních vizuálních dopadů v regionálním měřítku. Pokud nebude možné uvedené nedostatky objektivně a přezkoumatelně odstranit, požaduji vypuštění akcelerační oblasti AOV47 – Bukovec a souvisejícího územního opatření z návrhu Změny č. 2 Územního rozvojového plánu ČR. Zdroje: KRAJSKÝ ÚŘAD JIHOČESKÝ KRAJ. Nesouhlasné stanovisko k územnímu opatření o podmínkách a zmírňujících opatřeních podle zákona o urychlení využívání obnovitelných zdrojů energie pro akcelerační oblast AOV47 Bukovec. Č.j. KUJCK 63817/2026, 14. 5. 2026. KRAJ VYSOČINA. Strategie ochrany krajinného rázu Kraje Vysočina (SOKR), oblast krajinného rázu CZ0610-OB015 Pacovsko, revize 2024. [online]. Dostupné z: https://www.kr-vysocina.cz/assets/File.ashx?id_org=450008&id_dokumenty=4125556. [cit. 17. 5. 2026]. GUAN, J. et al. Landscape Visual Impact Evaluation for Onshore Wind Farm [online]. ISPRS International Journal of Geo-Information, 2022. Dostupné z: https://www.mdpi.com/2220-9964/11/12/594. [cit. 17. 5. 2026]. SVENSSON, J. et al. Wind power distribution across subalpine, boreal, and temperate landscapes: challenges for sustainable planning [online]. Ecology and Society, 2023. Dostupné z: https://ecologyandsociety.org/vol28/iss4/art18/. [cit. 17. 5. 2026]. PASQUALETTI, Martin J. Opposing Wind Energy Landscapes: A Search for Common Cause [online]. Annals of the Association of American Geographers, 2011. Dostupné z: https://www.tandfonline.com/doi/abs/10.1080/00045608.2011.568879. [cit. 17. 5. 2026]. ČESKÁ REPUBLIKA. Zákon č. 114/1992 Sb., o ochraně přírody a krajiny [online]. Dostupné z: https://www.zakonyprolidi.cz/cs/1992-114. [cit. 17. 5. 2026]. ČESKÁ REPUBLIKA. Zákon č. 100/2001 Sb., o posuzování vlivů na životní prostředí [online]. Dostupné z: https://www.zakonyprolidi.cz/cs/2001-100. [cit. 17. 5. 2026].	

Poř.č.	Připomínkové místo	Číslo jednací	Článek	AO	Připomínka	Vyhodnocení
					RADA EVROPY. Evropská úmluva o krajině [online]. Florencie, 2000. Dostupné z: https://www.coe.int/en/web/landscape. [cit. 17. 5. 2026]. **<u>6.6.7 Narušení kulturní krajiny, historických dominant a pohledových vazeb</u>** **Dokumentace SEA nedostatečně hodnotí zásah navržené akcelerační oblasti AOV47 – Bukovec do kulturní krajiny, historických dominant, historických pohledových vazeb a kulturního panoramatu širšího území.** Dokumentace současně neobsahuje objektivní hodnocení zásahu do historické siluety krajiny, neposuzuje narušení kulturních dominant, nehodnotí změnu historických pohledových vztahů ani objektivně neposuzuje dopady na kulturní panorama regionu. SEA přitom sama potvrzuje význam kulturně-historických dominant, dálkových pohledů, krajinných horizontů, historických kompozičních vztahů a kulturní krajiny širšího území. Dokumentace současně výslovně připouští narušení historických pohledových vazeb, oslabení kulturních dominant, vznik nových výškových dominant a změnu charakteru krajinné scenérie. Přesto SEA bez objektivního odborného odůvodnění uzavírá, že vliv na krajinný ráz bude pouze *„mírně negativní“*. Takový závěr je vnitřně rozporný a neodpovídá skutkovým zjištěním uvedeným v samotné dokumentaci. Mezi významné kulturní a historické dominanty širšího území přitom patří zejména hrad Choustník, hrad Kámen, zámek Červená Lhota, kostely, sakrální dominanty, historické siluety sídel a historické pohledové osy kulturní krajiny. Navržené větrné elektrárny o výšce až 250 metrů však představují zcela nový dominantní technický prvek nadregionálního významu, který výrazně převyšuje historické dominanty, mění charakter kulturní krajiny, narušuje historické kompoziční vztahy a vytváří novou technickou siluetu krajiny. Dokumentace SEA však neobsahuje realistické vizualizace zásahu do kulturní krajiny, neposuzuje dálkovou viditelnost z kulturně významných lokalit, nehodnotí zásah do historických panoramat ani objektivně neposuzuje změnu historické identity krajiny. Významný je i samotný rozsah navrhovaného zásahu. SEA připouští možnost výstavby až 33 větrných elektráren o výšce až 250 metrů v AOV47 – Bukovec, přičemž v kombinaci s AOV48, AOV49 a AOV50 může v širším území vzniknout soustava přibližně 88 větrných elektráren. Taková koncentrace dominantních technických staveb zásadně mění kulturní panorama regionu, vytváří souvislý technický horizont, oslabuje historické dominanty a narušuje historickou siluetu krajiny. Strategie ochrany krajinného rázu Kraje Vysočina (SOKR, 2024) přitom výslovně požaduje: *„Zachovat význam kulturních dominant a zajistit ochranu jejich uplatnění v krajinné scéně.“* Současně požaduje: *„Neumisťovat vertikální výškové stavby technicistní povahy tak, aby narušily typické pohledové partie prostoru sídla.“* Navržená soustava větrných elektráren je však s těmito zásadami v přímém rozporu. Dokumentace SEA současně nehodnotí zásah do kulturní identity území, narušení historické kontinuity krajiny, oslabení sakrálních dominant ani proměnu tradičního obrazu venkovské krajiny. Studie Pasqualetti (2011) potvrzuje, že rozsáhlé větrné parky mohou zásadně měnit kulturní identitu krajiny a narušovat historické vnímání prostoru. Studie Frantál a Kunc (2011) současně potvrzuje, že koncentrace vysokých větrných elektráren v kulturně hodnotné krajině významně ovlivňuje estetické a historické vnímání krajiny i její rekreační hodnotu. Historic England (2021) dále upozorňuje, že vysoké technické dominanty mohou významně narušit historické pohledové vazby, kulturní panorama a vizuální uplatnění historických dominant v krajině. Dokumentace SEA však tyto dopady objektivně nehodnotí, metodicky nevysvětluje ani neprokazuje jejich přijatelnost. Výsledné hodnocení vlivů na kulturní krajinu je proto nepřezkoumatelné a v rozporu se skutkovými zjištěními uvedenými v samotné dokumentaci SEA. Takový postup je v rozporu se zákonem č. 114/1992 Sb., o ochraně přírody a krajiny, s § 12 ochrany krajinného rázu, s Evropskou úmluvou o krajině (2000), s principem ochrany kulturní krajiny, s principem ochrany historických hodnot území, s principem prevence a s požadavkem objektivního a transparentního hodnocení vlivů koncepce. Dokumentace SEA je proto v této části nepřezkoumatelná. Návrh řešení: Požaduji přepracování hodnocení vlivů akcelerační oblasti AOV47 – Bukovec na kulturní krajinu, historické dominanty a historické pohledové vazby. Současně požaduji doplnění regionálního vizuálního	

Poř.č.	Připomínkové místo	Číslo jednací	Článek	AO	Připomínka	Vyhodnocení
					modelu, realistických panoramatických vizualizací, hodnocení zásahu do kulturního panoramatu, posouzení dálkové viditelnosti z kulturně významných lokalit, vyhodnocení zásahu do historických pohledových os, objektivní hodnocení změny historické siluety krajiny a transparentní posouzení přijatelnosti zásahu do kulturní krajiny regionu. Pokud nebude možné uvedené nedostatky objektivně a přezkoumatelně odstranit, požaduji vypuštění akcelerační oblasti AOV47 – Bukovec a souvisejícího územního opatření z návrhu Změny č. 2 Územního rozvojového plánu ČR. Zdroje: KRAJ VYSOČINA. Strategie ochrany krajinného rázu Kraje Vysočina (SOKR), oblast krajinného rázu CZ0610-OB015 Pacovsko, revize 2024. [online]. Dostupné z: https://www.kr-vysocina.cz/assets/File.ashx?id_org=450008&id_dokumenty=4125556. [cit. 17. 5. 2026]. PASQUALETTI, Martin J. Opposing Wind Energy Landscapes: A Search for Common Cause [online]. Annals of the Association of American Geographers, 2011. Dostupné z: https://www.tandfonline.com/doi/abs/10.1080/00045608.2011.568879. [cit. 17. 5. 2026]. FRANTÁL, Bohumil; KUNC, Josef. Wind turbines in tourism landscapes: Czech Experience [online]. Annals of Tourism Research, 2011. Dostupné z: https://www.sciencedirect.com/science/article/abs/pii/S0160738310001271. [cit. 17. 5. 2026]. HISTORIC ENGLAND. Commercial Renewable Energy Development and the Historic Environment. Historic England Advice Note 15 [online]. 2021. Dostupné z: https://historicengland.org.uk/images-books/publications/commercial-renewable-energy-development-historic-environment-advice-note-15/. [cit. 17. 5. 2026]. ČESKÁ REPUBLIKA. Zákon č. 114/1992 Sb., o ochraně přírody a krajiny [online]. Dostupné z: https://www.zakonyprolidi.cz/cs/1992-114. [cit. 17. 5. 2026]. RADA EVROPY. Evropská úmluva o krajině [online]. Florencie, 2000. Dostupné z: https://www.coe.int/en/web/landscape. [cit. 17. 5. 2026]. **<u>6.6.8 Zásah do duchovní krajiny Mostkovy kapličky</u>** **Dokumentace SEA nedostatečně hodnotí zásah navržené akcelerační oblasti AOV47 – Bukovec do duchovní krajiny Mostkovy kapličky, historických poutních vazeb, kulturní identity území a historického panoramatu krajiny.** Dokumentace současně nehodnotí duchovní a symbolický význam místa, neposuzuje historické poutní vazby, nehodnotí kulturní a komunitní význam lokality ani objektivně neposuzuje zásah do historického panoramatu směrem k Choustníku. Mostkova kaplička představuje významný historický a duchovní prvek kulturní krajiny s doloženou historickou kontinuitou sahající minimálně do roku 1765 jako nejstarší dochovaný objekt v obci Bořetín. Lokalita je spojena s historickou poutní cestou, s tradičním komunitním využíváním krajiny, s historickými pohledovými vazbami a s duchovní identitou území. Jedná se současně o významný krajinářský bod s dochovanými pohledovými vazbami směrem k Choustníku, k historickým horizontům a do otevřené kulturní krajiny širšího regionu. Navržené větrné elektrárny o výšce až 250 metrů však představují zcela nový dominantní technický prvek, který zásadně mění historické panorama, narušuje duchovní charakter místa, oslabuje historickou autenticitu krajiny a přerušuje historické pohledové vztahy. Dokumentace SEA však neobsahuje žádné realistické vizualizace z Mostkovy kapličky, neposuzuje zásah do duchovní krajiny, nehodnotí historické panorama ani objektivně neposuzuje kulturně-symbolický význam lokality. SEA současně vůbec nehodnotí kolektivní paměť místa, historickou kontinuitu poutní krajiny, tradiční kulturní význam území ani komunitní hodnotu historické krajiny. Významný je i samotný rozsah navrhovaného zásahu. V kombinaci AOV47, AOV48, AOV49 a AOV50 může v širším území vzniknout soustava přibližně 88 větrných elektráren vytvářejících souvislý pás technických dominant v krajině. Takový zásah zásadně mění historické panorama krajiny, vytváří nový technický horizont a oslabuje duchovní a kulturní charakter historického prostoru. Navržené větrné elektrárny jsou však s těmito zásadami v přímém rozporu. Evropská úmluva o krajině (2000) současně chápe krajinu jako významnou součást kulturní identity obyvatel, prostor kolektivní paměti a součást kvality života obyvatelstva. Dokumentace SEA však tyto hodnoty objektivně nehodnotí, metodicky nevysvětluje ani neprokazuje přijatelnost zásahu do historické duchovní krajiny.	

Poř.č.	Připomínkové místo	Číslo jednací	Článek	AO	Připomínka	Vyhodnocení
					Historic England (2021) současně potvrzuje, že vysoké technické dominanty mohou zásadně narušit historické pohledové vazby, duchovní význam míst, kulturní panorama i historické vnímání krajiny. Výsledné hodnocení SEA je proto nepřezkoumatelné a neodpovídá skutečnému rozsahu zásahu do historické a duchovní krajiny Mostkovy kapličky. Takový postup je v rozporu se zákonem č. 114/1992 Sb., o ochraně přírody a krajiny, s § 12 ochrany krajinného rázu, s Evropskou úmluvou o krajině (2000), s principem ochrany kulturní a duchovní krajiny, s principem ochrany historických hodnot území, s principem prevence a s požadavkem objektivního a transparentního hodnocení vlivů koncepce. Dokumentace SEA je proto v této části nepřezkoumatelná. Návrh řešení: Požaduji přepracování hodnocení vlivů akcelerační oblasti AOV47 – Bukovec na duchovní krajinu Mostkovy kapličky, historické panorama a historické pohledové vazby. Současně požaduji doplnění realistických vizualizací z Mostkovy kapličky, hodnocení zásahu do historického panoramatu, posouzení narušení poutní krajiny, objektivní vyhodnocení kulturně-symbolického významu místa, hodnocení zásahu do kolektivní paměti a historické identity krajiny a transparentní posouzení přijatelnosti zásahu do duchovní krajiny regionu. Pokud nebude možné uvedené nedostatky objektivně a přezkoumatelně odstranit, požaduji vypuštění akcelerační oblasti AOV47 – Bukovec a souvisejícího územního opatření z návrhu Změny č. 2 Územního rozvojového plánu ČR. Zdroje: OBEC BOŘETÍN. Historické podklady k Mostkově kapličce a historické poutní krajině. 17.5.2026. KRAJ VYSOČINA. Strategie ochrany krajinného rázu Kraje Vysočina (SOKR), oblast krajinného rázu CZ0610-OB015 Pacovsko, revize 2024. [online]. Dostupné z: https://www.kr-vysocina.cz/assets/File.ashx?id_org=450008&id_dokumenty=4125556. [cit. 17. 5. 2026]. HISTORIC ENGLAND. Commercial Renewable Energy Development and the Historic Environment. Historic England Advice Note 15 [online]. 2021. Dostupné z: https://historicengland.org.uk/images-books/publications/commercial-renewable-energy-development-historic-environment-advice-note-15/. [cit. 17. 5. 2026]. RADA EVROPY. Evropská úmluva o krajině [online]. Florencie, 2000. Dostupné z: https://www.coe.int/en/web/landscape. [cit. 17. 5. 2026]. ČESKÁ REPUBLIKA. Zákon č. 114/1992 Sb., o ochraně přírody a krajiny [online]. Dostupné z: https://www.zakonyprolidi.cz/cs/1992-114. [cit. 17. 5. 2026]. **<u>6.6.9 Nedostatečné hodnocení archeologických a kulturně-historických lokalit</u>** **Dokumentace SEA nedostatečně hodnotí dopady navržené akcelerační oblasti AOV47 – Bukovec na archeologické a kulturně-historické lokality, historickou kontinuitu osídlení a historickou krajinu širšího území.** Dokumentace současně neobsahuje systematické vyhodnocení archeologických lokalit, neposuzuje kulturně-historickou kontinuitu území, nehodnotí historickou krajinu ani objektivně neposuzuje zásah do území s doloženým historickým osídlením. **SEA přitom významné archeologické a kulturně-historické lokality prakticky nehodnotí, nebo je vůbec nezmiňuje. To je zvlášť významné v případě slovanského pohřebiště v Drunči, historických lokalit v okolí Mnichu, Hojovic a dalších historicky osídlených částí území.** Mohylové pohřebiště na k. ú. obce Drunče je možné lokalizovat na rozhraní lesa V koutech, Vaňurův les, Vaňurů les a přilehlého pole, asi 680 m severozápadně od okraje obce. Lokalita se nachází na ppč. 308/1–3, 315/2 a 43/1–2. Střed pohřebiště je možné určit souřadnicemi JTSK -718404, -1134709, nachází se v nadmořské výšce 584 m na okraji náhorní plošiny s mírným sklonem k jihu v pramenné pánvi Deštenského potoka, na lokalitě bylo v 2. polovině 20. století lokalizováno 14 mohyl silně snížených dřívější orbou. Jejich průměr se pohyboval v rozmezí 5–6 m s výškou, která nepřesahovala maximálně 0,4 m. Byly seskupeny do tří řad orientovaných ve směru východ – západ (souhrnně Beneš 1985; týž 1994). V letech 1974 a 1975 provedl a. Beneš výzkum dvou mohyl a lokalita byla zaměřena M. Šimanou. V dalších letech byly při povrchových sběrech objeveny menší keramické soubory v okolí mohylníku dokládající patrně další rozorané mohyly (popis výzkumu a povrchových sběrů Beneš 1974a; týž 1974b; týž 1975; týž 1977, 43; týž 1978b; týž 1978c; týž 1981; týž 1984, 27; týž 1985; týž 1994, 153–157; Hereit 1995). Dne 23. 4. 2011 byla provedena v místě výše zmiňovaného pohřebiště povrchová prospekce. Lokalita se nachází před	

Poř.č.	Připomínkové místo	Číslo jednací	Článek	AO	Připomínka	Vyhodnocení
					jižním svahem rozsáhlého údolí otevřeného k západu směrem na obec Tučapy a k jihozápadu do povodí Deštenského potoka. Na přítomnost této jedné z nejvýznamnějších lokálních kulturních památek staršího slovanského osídlení v lokalitě upozorňuje tabule, umístěná na okraji lesa u přístupové cesty k mohylníku, která ohlašuje přítomnost mohylového pohřebiště – kulturní památky. Dokumentace SEA přitom sama potvrzuje význam kulturní krajiny, historických dominant a historických pohledových vazeb. Současně však neobsahuje objektivní hodnocení archeologických hodnot území ani jejich vazby na historickou krajinu. Z podkladů vyplývá existence významného slovanského pohřebiště v Drunči, které představuje doklad dlouhodobé historické kontinuity osídlení a významný archeologický prvek kulturní krajiny. Dokumentace SEA však nehodnotí význam archeologické krajiny, neposuzuje historickou kontinuitu prostoru, neobsahuje hodnocení kulturně-historických vazeb ani objektivně neposuzuje dopady industrializace krajiny na historické prostředí území. To je zvlášť významné vzhledem k rozsahu navrhovaného zásahu. SEA totiž připouští možnost výstavby až 33 větrných elektráren o výšce až 250 metrů, přičemž v kombinaci s AOV48–AOV50 může v širším území vzniknout soustava přibližně 88 větrných elektráren. Takový rozsah industrializace krajiny zásadně mění historický charakter území, oslabuje autenticitu historické krajiny, narušuje kulturně-historické vazby a mění prostorové vnímání historického osídlení v krajině. Dokumentace SEA však neobsahuje analýzu archeologické krajiny, neposuzuje vztah archeologických lokalit k historickému panoramatu, nehodnotí kulturní kontinuitu území ani objektivně neposuzuje zásah do historické identity krajiny. Evropská úmluva o krajině (2000) současně chápe krajinu jako výsledek dlouhodobého působení přírodních a kulturních procesů, součást kulturní identity obyvatel a nositele historické paměti území. Dokumentace SEA však nehodnotí historickou vrstvu krajiny, neposuzuje archeologickou kontinuitu osídlení ani neprokazuje přijatelnost zásahu do historického prostředí regionu. Historic England (2021) současně upozorňuje, že vysoké technické dominanty mohou významně narušit historické panorama, kulturní kontext archeologických lokalit, historické pohledové vazby i čitelnost historické krajiny. Výsledné hodnocení SEA je proto nepřezkoumatelné a neodpovídá skutečnému rozsahu zásahu do archeologických a kulturně-historických hodnot území. Takový postup je v rozporu se zákonem č. 20/1987 Sb., o státní památkové péči, se zákonem č. 114/1992 Sb., o ochraně přírody a krajiny, s Evropskou úmluvou o krajině (2000), s principem ochrany kulturní krajiny, s principem ochrany historických hodnot území, s principem prevence a s požadavkem objektivního a transparentního hodnocení vlivů koncepce. Dokumentace SEA je proto v této části nepřezkoumatelná. **<u>Návrh řešení:</u>** Požaduji přepracování hodnocení vlivů akcelerační oblasti AOV47 – Bukovec na archeologické a kulturně-historické lokality a doplnění objektivního hodnocení historické krajiny širšího území. Současně požaduji doplnění analýzy archeologické krajiny, hodnocení historické kontinuity osídlení, posouzení zásahu do kulturně-historických vazeb, objektivní vyhodnocení dopadů na slovanské pohřebiště Drunče a další historické lokality, hodnocení zásahu do historického panoramatu krajiny a transparentní posouzení přijatelnosti industrializace území z hlediska ochrany historické krajiny. Pokud nebude možné uvedené nedostatky objektivně a přezkoumatelně odstranit, požaduji vypuštění akcelerační oblasti AOV47 – Bukovec a souvisejícího územního opatření z návrhu Změny č. 2 Územního rozvojového plánu ČR. Zdroje: KRAJ VYSOČINA. Strategie ochrany krajinného rázu Kraje Vysočina (SOKR), oblast krajinného rázu CZ0610-OB015 Pacovsko, revize 2024. [online]. Dostupné z: https://www.kr-vysocina.cz/assets/File.ashx?id_org=450008&id_dokumenty=4125556. [cit. 17. 5. 2026]. RADA EVROPY. Evropská úmluva o krajině [online]. Florencie, 2000. Dostupné z: https://www.coe.int/en/web/landscape. [cit. 17. 5. 2026]. HISTORIC ENGLAND. Commercial Renewable Energy Development and the Historic Environment. Historic England Advice Note 15 [online]. 2021. Dostupné z: https://historicengland.org.uk/images-books/publications/commercial-renewable-energy-development-historic-environment-advice-note-15/. [cit. 17. 5. 2026].	

Poř.č.	Připomínkové místo	Číslo jednací	Článek	AO	Připomínka	Vyhodnocení
					ČESKÁ REPUBLIKA. Zákon č. 20/1987 Sb., o státní památkové péči [online]. Dostupné z: https://www.zakonyprolidi.cz/cs/1987-20. [cit. 17. 5. 2026]. ČESKÁ REPUBLIKA. Zákon č. 114/1992 Sb., o ochraně přírody a krajiny [online]. Dostupné z: https://www.zakonyprolidi.cz/cs/1992-114. [cit. 17. 5. 2026]. **6.6.10 Absence objektivního hodnocení vizuální dominance a viditelnosti** Dokumentace SEA neobsahuje objektivní a přezkoumatelné hodnocení vizuální dominance navržených větrných elektráren, jejich dálkové viditelnosti a skutečných dopadů na krajinný ráz širšího území. **Dokumentace současně neobsahuje realistické fotomontáže, neobsahuje panoramatické vizualizace, neobsahuje objektivní simulace krajinných dopadů, neobsahuje regionální viewshed model pro výšku 250 metrů ani objektivně neposuzuje dálkovou dominanci navržených staveb.** SEA pracuje pouze s omezenými mapovými podklady, s malými měřítky map a bez realistického vizuálního modelování skutečných dopadů navrhované výstavby. Dokumentace současně neobsahuje vizualizace z klíčových pohledových bodů, simulace z kulturně významných lokalit, panoramatické pohledy z obcí ani objektivní posouzení vizuální dominance v regionálním měřítku. To je zvlášť významné vzhledem k rozsahu navrhovaného zásahu. SEA totiž připouští možnost výstavby až 33 větrných elektráren o výšce až 250 metrů, přičemž v kombinaci s dalšími akceleračními oblastmi může v širším území vzniknout soustava přibližně 88 větrných elektráren. Takové stavby představují dominantní technické objekty viditelné na značné vzdálenosti a zásadně ovlivňují horizonty, siluety sídel, krajinné panorama, historické pohledové vazby i celkové vnímání krajinného prostoru. Dokumentace SEA však neobsahuje realistické simulace těchto dopadů, neposuzuje viditelnost z konkrétních obcí, nehodnotí dálkové pohledy ani objektivně neposuzuje vznik technické dominance nad kulturní krajinou. Významné je i to, že SEA pracuje pouze s omezenými mapovými podklady a neobsahuje použitelný regionální model viditelnosti pro stavby o výšce až 250 metrů. Bez takového modelu však nelze objektivně vyhodnotit rozsah vizuálního zásahu, krajinnou dominanci, dálkovou viditelnost ani skutečný rozsah kumulativních vizuálních dopadů. Dokumentace současně neumožňuje veřejnosti objektivně posoudit skutečný rozsah zásahu, dopady na panorama krajiny, změnu horizontů ani proměnu krajinného charakteru. To představuje závažný problém přezkoumatelnosti SEA. Strategie ochrany krajinného rázu Kraje Vysočina (SOKR, 2024) přitom výslovně chrání pohledově exponované prostory, harmonické měřítko krajiny, krajinné horizonty, kulturní dominanty a obraz sídel v krajině. Generel krajinného rázu Jihočeského kraje současně chrání charakteristické krajinné prostory jako reprezentativní segmenty jihočeské krajiny s nejvýraznějším krajinným rázem, včetně harmonického měřítka krajiny, krajinných horizontů, kulturních dominant, historických pohledových vazeb, výrazných scenérií a kulturní identity území. Dokument výslovně uvádí, že jde o *„nejhodnotnější části s nejvýraznějším krajinným rázem"* a o území představující *„symboly jihočeské krajiny"*. Dokumentace SEA však bez objektivního vizuálního modelování není schopna prokázat, že tyto hodnoty nebudou významně narušeny. Historic England (2021) současně doporučuje používání realistických vizualizací, panoramatických simulací, analýz dálkových pohledů a objektivního hodnocení dálkové viditelnosti u rozsáhlých větrných parků. Studie Guan et al. (2022) současně potvrzuje, že bez regionálního modelování viditelnosti nelze objektivně vyhodnotit kumulativní vizuální dopady soustav větrných elektráren. Studie Svensson et al. (2023) potvrzuje, že kvalitní vizuální modelování je zásadní podmínkou objektivního hodnocení dopadů větrných elektráren na krajinný ráz a veřejné posouzení přijatelnosti záměru. Dokumentace SEA však tyto požadavky nesplňuje, objektivní vizuální model neobsahuje a neumožňuje transparentní přezkoumání skutečných krajinných dopadů návrhu. Výsledné hodnocení vlivů na krajinný ráz je proto nepřezkoumatelné a metodicky nedostatečné. Takový postup je v rozporu se zákonem č. 100/2001 Sb., o posuzování vlivů na životní prostředí, se zákonem č. 114/1992 Sb., o ochraně přírody a krajiny, s § 12 ochrany krajinného rázu, s Evropskou úmluvou o krajině (2000), s principem prevence, s požadavkem přezkoumatelnosti SEA a s požadavkem objektivního a transparentního hodnocení vlivů koncepce. Dokumentace SEA je proto v této části nepřezkoumatelná.	

					Návrh řešení: Požaduji přepracování hodnocení vizuálních dopadů akcelerační oblasti AOV47 – Bukovec a doplnění objektivního regionálního modelu viditelnosti navržených větrných elektráren. Současně požaduji doplnění realistických fotomontáží, panoramatických vizualizací, analýzy dálkových pohledů pro výšku 250 metrů, simulací z klíčových pohledových lokalit, hodnocení dálkové viditelnosti, objektivního posouzení vizuální dominance a transparentního vyhodnocení kumulativních vizuálních dopadů celé soustavy AOV47–AOV50. Pokud nebude možné uvedené nedostatky objektivně a přezkoumatelně odstranit, požaduji vypuštění akcelerační oblasti AOV47 – Bukovec a souvisejícího územního opatření z návrhu Změny č. 2 Územního rozvojového plánu ČR. Zdroje: KRAJ VYSOČINA. Strategie ochrany krajinného rázu Kraje Vysočina (SOKR), oblast krajinného rázu CZ0610-OB015 Pacovsko, revize 2024. [online]. Dostupné z: https://www.kr-vysocina.cz/assets/File.ashx?id_org=450008&id_dokumenty=4125556. [cit. 17. 5. 2026]. JIHOČESKÝ KRAJ. Generel krajinného rázu Jihočeského kraje. [online]. České Budějovice: Jihočeský kraj, 2009. Dostupné z: https://geoportal.kraj-jihocesky.gov.cz/portal/Media/Stary_portal/up_ostatni/generel_krajinneho_razu/jc_kraj_generel_krajinneho_razu_a4.pdf. [cit. 17. 5. 2026]. HISTORIC ENGLAND. Commercial Renewable Energy Development and the Historic Environment. Historic England Advice Note 15 [online]. 2021. Dostupné z: https://historicengland.org.uk/images-books/publications/commercial-renewable-energy-development-historic-environment-advice-note-15/. [cit. 17. 5. 2026]. SVENSSON, J. et al. Wind power distribution across subalpine, boreal, and temperate landscapes: challenges for sustainable planning [online]. Ecology and Society, 2023. Dostupné z: https://ecologyandsociety.org/vol28/iss4/art18/. [cit. 17. 5. 2026]. GUAN, J. et al. Landscape Visual Impact Evaluation for Onshore Wind Farm [online]. ISPRS International Journal of Geo-Information, 2022. Dostupné z: https://www.mdpi.com/2220-9964/11/12/594. [cit. 17. 5. 2026]. ČESKÁ REPUBLIKA. Zákon č. 100/2001 Sb., o posuzování vlivů na životní prostředí [online]. Dostupné z: https://www.zakonyprolidi.cz/cs/2001-100. [cit. 17. 5. 2026]. ČESKÁ REPUBLIKA. Zákon č. 114/1992 Sb., o ochraně přírody a krajiny [online]. Dostupné z: https://www.zakonyprolidi.cz/cs/1992-114. [cit. 17. 5. 2026]. RADA EVROPY. Evropská úmluva o krajině [online]. Florencie, 2000. Dostupné z: https://www.coe.int/en/web/landscape. [cit. 17. 5. 2026]. **6.6.11 Světelné znečištění a ztráta noční krajiny** **Dokumentace SEA nedostatečně hodnotí dopady navržené akcelerační oblasti AOV47 – Bukovec na noční krajinu, tmavou krajinu, noční panorama a kumulativní světelnou zátěž území. Dokumentace současně nehodnotí překážkové osvětlení větrných elektráren, neposuzuje blikající výstražná světla, nehodnotí noční dálkovou viditelnost soustavy větrných elektráren ani objektivně neposuzuje ztrátu tmavé krajiny a změnu nočního charakteru území.** To je zvlášť významné vzhledem k rozsahu navrhovaného zásahu. SEA totiž připouští možnost výstavby až 33 větrných elektráren o výšce až 250 metrů v rámci AOV47 – Bukovec, přičemž v kombinaci s AOV48–AOV50 může v širším území vzniknout soustava přibližně 88 větrných elektráren. Taková soustava větrných elektráren bude vyžadovat překážkové osvětlení, synchronizované blikající výstražné systémy a trvalé noční světelné značení. Výsledkem bude vznik nového technického nočního horizontu, výrazná proměna nočního panoramatu, narušení charakteru tmavé krajiny a významná kumulativní světelná zátěž v regionálním měřítku. Dokumentace SEA však neobsahuje model světelného znečištění, neposuzuje dálkovou viditelnost nočního osvětlení, nehodnotí kumulativní působení blikajících světel ani objektivně neposuzuje dopady na noční krajinný ráz. SEA současně nehodnotí vlivy na vnímání krajiny obyvateli, narušení nočního panoramatu, ztrátu přirozené tmavé krajiny ani dopady na rekreační a estetickou hodnotu území. Významný je i kumulativní charakter navrhovaného zásahu. V případě realizace celé soustavy AOV47–AOV50 může vzniknout rozsáhlý pás blikajících technických dominant, viditelný na velké vzdálenosti, který zásadně změní dosavadní noční charakter krajiny. Strategie ochrany krajinného rázu Kraje Vysočina (SOKR, 2024) přitom chrání: harmonické měřítko krajiny, krajinné scenérie, obraz sídel v krajině, pohledově exponované prostory a charakter krajinného panoramatu.	

Poř.č.	Připomínkové místo	Číslo jednací	Článek	AO	Připomínka	Vyhodnocení
					Dokumentace SEA však noční podobu krajiny prakticky vůbec nehodnotí. Studie Falchi et al. (2016) současně potvrzuje, že rozsáhlé technické osvětlení významně přispívá ke kumulativnímu světelnému znečištění a ovlivňuje kvalitu nočního prostředí v regionálním měřítku. Studie Kyba et al. (2017) potvrzuje, že umělé noční osvětlení představuje významný zásah do krajinného prostředí a vede ke ztrátě přirozené tmavé krajiny i změně vnímání krajinného prostoru. Studie Svensson et al. (2023) dále potvrzuje, že blikající překážkové osvětlení vysokých větrných elektráren významně ovlivňuje vnímání noční krajiny a zesiluje vizuální dominanci větrných parků. Dokumentace SEA však tyto dopady objektivně nehodnotí, metodicky nevysvětluje ani neprokazuje jejich přijatelnost. Výsledné hodnocení vlivů na krajinný ráz je proto nepřezkoumatelné a neodpovídá skutečnému rozsahu zásahu do noční krajiny regionu. Takový postup je v rozporu se zákonem č. 114/1992 Sb., o ochraně přírody a krajiny, s § 12 ochrany krajinného rázu, s Evropskou úmluvou o krajině (2000), s principem ochrany krajinného rázu, s principem prevence a s požadavkem objektivního a transparentního hodnocení vlivů koncepce. Dokumentace SEA je proto v této části nepřezkoumatelná. **<u>Návrh řešení:</u>** Požaduji přepracování hodnocení vlivů akcelerační oblasti AOV47 – Bukovec na noční krajinu a doplnění objektivního hodnocení světelného znečištění a kumulativní světelné zátěže širšího území. Současně požaduji doplnění modelu noční viditelnosti, hodnocení překážkového osvětlení, posouzení dálkové viditelnosti blikajících světel, objektivní vyhodnocení ztráty tmavé krajiny, hodnocení kumulativních světelných dopadů soustavy AOV47–AOV50 a transparentní posouzení přijatelnosti zásahu do noční krajiny regionu. Pokud nebude možné uvedené nedostatky objektivně a přezkoumatelně odstranit, požaduji vypuštění širším území vzniknout soustava přibližně 88 větrných elektráren. Takové stavby představují dominantní technické objekty viditelné na značné vzdálenosti a zásadně ovlivňují horizonty, siluety sídel, krajinné panorama, historické pohledové vazby i celkové vnímání krajinného prostoru. Dokumentace SEA však neobsahuje realistické simulace těchto dopadů, neposuzuje viditelnost z konkrétních obcí, nehodnotí dálkové pohledy ani objektivně neposuzuje vznik technické dominance nad kulturní krajinou. Významné je i to, že SEA pracuje pouze s omezenými mapovými podklady a neobsahuje použitelný regionální model viditelnosti pro stavby o výšce až 250 metrů. Bez takového modelu však nelze objektivně vyhodnotit rozsah vizuálního zásahu, krajinnou dominanci, dálkovou viditelnost ani skutečný rozsah kumulativních vizuálních dopadů. Dokumentace současně neumožňuje veřejnosti objektivně posoudit skutečný rozsah zásahu, dopady na panorama krajiny, změnu horizontů ani proměnu krajinného charakteru. To představuje závažný problém přezkoumatelnosti SEA. Strategie ochrany krajinného rázu Kraje Vysočina (SOKR, 2024) přitom výslovně chrání pohledově exponované prostory, harmonické měřítko krajiny, krajinné horizonty, kulturní dominanty a obraz sídel v krajině. Generel krajinného rázu Jihočeského kraje současně chrání charakteristické krajinné prostory jako reprezentativní segmenty jihočeské krajiny s nejvýraznějším krajinným rázem, včetně harmonického měřítka krajiny, krajinných horizontů, kulturních dominant, historických pohledových vazeb, výrazných scenérií a kulturní identity území. Dokument výslovně uvádí, že jde o *„nejhodnotnější části s nejvýraznějším krajinným rázem"* a o území představující *„symboly jihočeské krajiny"*. Dokumentace SEA však bez objektivního vizuálního modelování není schopna prokázat, že tyto hodnoty nebudou významně narušeny. Historic England (2021) současně doporučuje používání realistických vizualizací, panoramatických simulací, analýz dálkových pohledů a objektivního hodnocení dálkové viditelnosti u rozsáhlých větrných parků. Studie Guan et al. (2022) současně potvrzuje, že bez regionálního modelování viditelnosti nelze objektivně vyhodnotit kumulativní vizuální dopady soustav větrných elektráren. Studie Svensson et al. (2023) potvrzuje, že kvalitní vizuální modelování je zásadní podmínkou objektivního hodnocení dopadů větrných elektráren na krajinný ráz a veřejné posouzení přijatelnosti záměru. Dokumentace SEA však tyto požadavky nesplňuje, objektivní vizuální model neobsahuje a neumožňuje transparentní přezkoumání skutečných krajinných dopadů návrhu. Výsledné hodnocení vlivů na krajinný ráz je proto nepřezkoumatelné a metodicky nedostatečné.	

Poř.č.	Připomínkové místo	Číslo jednací	Článek	AO	Připomínka	Vyhodnocení
					Takový postup je v rozporu se zákonem č. 100/2001 Sb., o posuzování vlivů na životní prostředí, se zákonem č. 114/1992 Sb., o ochraně přírody a krajiny, s § 12 ochrany krajinného rázu, s Evropskou úmluvou o krajině (2000), s principem prevence, s požadavkem přezkoumatelnosti SEA a s požadavkem objektivního a transparentního hodnocení vlivů koncepce. Dokumentace SEA je proto v této části nepřezkoumatelná. Návrh řešení: Požaduji přepracování hodnocení vizuálních dopadů akcelerační oblasti AOV47 – Bukovec a doplnění objektivního regionálního modelu viditelnosti navržených větrných elektráren. Současně požaduji doplnění realistických fotomontáží, panoramatických vizualizací, analýzy dálkových pohledů pro výšku 250 metrů, simulací z klíčových pohledových lokalit, hodnocení dálkové viditelnosti, objektivního posouzení vizuální dominance a transparentního vyhodnocení kumulativních vizuálních dopadů celé soustavy AOV47–AOV50. Pokud nebude možné uvedené nedostatky objektivně a přezkoumatelně odstranit, požaduji vypuštění akcelerační oblasti AOV47 – Bukovec a souvisejícího územního opatření z návrhu Změny č. 2 Územního rozvojového plánu ČR. Zdroje: KRAJ VYSOČINA. Strategie ochrany krajinného rázu Kraje Vysočina (SOKR), oblast krajinného rázu CZ0610-OB015 Pacovsko, revize 2024. [online]. Dostupné z: https://www.kr-vysocina.cz/assets/File.ashx?id_org=450008&id_dokumenty=4125556. [cit. 17. 5. 2026]. JIHOČESKÝ KRAJ. Generel krajinného rázu Jihočeského kraje. [online]. České Budějovice: Jihočeský kraj, 2009. Dostupné z: https://geoportal.kraj-jhocesky.gov.cz/portal/Media/Stary_portal/up_ostatni/generel_krajinneho_razu/jc_kraj_generel_krajinneho_razu_a4.pdf. [cit. 17. 5. 2026]. HISTORIC ENGLAND. Commercial Renewable Energy Development and the Historic Environment. Historic England Advice Note 15 [online]. 2021. Dostupné z: https://historicengland.org.uk/images-books/publications/commercial-renewable-energy-development-historic-environment-advice-note-15/. [cit. 17. 5. 2026]. SVENSSON, J. et al. Wind power distribution across subalpine, boreal, and temperate landscapes: challenges for sustainable planning [online]. Ecology and Society, 2023. Dostupné z: https://ecologyandsociety.org/vol28/iss4/art18/. [cit. 17. 5. 2026]. GUAN, J. et al. Landscape Visual Impact Evaluation for Onshore Wind Farm [online]. ISPRS International Journal of Geo-Information, 2022. Dostupné z: https://www.mdpi.com/2220-9964/11/12/594. [cit. 17. 5. 2026]. ČESKÁ REPUBLIKA. Zákon č. 100/2001 Sb., o posuzování vlivů na životní prostředí [online]. Dostupné z: https://www.zakonyprolidi.cz/cs/2001-100. [cit. 17. 5. 2026]. ČESKÁ REPUBLIKA. Zákon č. 114/1992 Sb., o ochraně přírody a krajiny [online]. Dostupné z: https://www.zakonyprolidi.cz/cs/1992-114. [cit. 17. 5. 2026]. RADA EVROPY. Evropská úmluva o krajině [online]. Florencie, 2000. Dostupné z: https://www.coe.int/en/web/landscape. [cit. 17. 5. 2026]. **6.6.11 Světelné znečištění a ztráta noční krajiny** **Dokumentace SEA nedostatečně hodnotí dopady navržené akcelerační oblasti AOV47 – Bukovec na noční krajinu, tmavou krajinu, noční panorama a kumulativní světelnou zátěž území.** **Dokumentace současně nehodnotí překážkové osvětlení větrných elektráren, neposuzuje blikající výstražná světla, nehodnotí noční dálkovou viditelnost soustavy větrných elektráren ani objektivně neposuzuje ztrátu tmavé krajiny a změnu nočního charakteru území.** To je zvlášť významné vzhledem k rozsahu navrhovaného zásahu. SEA totiž připouští možnost výstavby až 33 větrných elektráren o výšce až 250 metrů v rámci AOV47 – Bukovec, přičemž v kombinaci s AOV48–AOV50 může v širším území vzniknout soustava přibližně 88 větrných elektráren. Taková soustava větrných elektráren bude vyžadovat překážkové osvětlení, synchronizované blikající výstražné systémy a trvalé noční světelné značení. Výsledkem bude vznik nového technického nočního horizontu, výrazná proměna nočního panoramatu, narušení charakteru tmavé krajiny a významná kumulativní světelná zátěž v regionálním měřítku. Dokumentace SEA však neobsahuje model světelného znečištění, neposuzuje dálkovou viditelnost nočního osvětlení, nehodnotí kumulativní působení blikajících světel ani objektivně neposuzuje dopady na noční krajinný ráz.	

Poř.č.	Připomínkové místo	Číslo jednací	Článek	AO	Připomínka	Vyhodnocení
					SEA současně nehodnotí vlivy na vnímání krajiny obyvateli, narušení nočního panoramatu, ztrátu přirozené tmavé krajiny ani dopady na rekreační a estetickou hodnotu území. Významný je i kumulativní charakter navrhovaného zásahu. V případě realizace celé soustavy AOV47–AOV50 může vzniknout rozsáhlý pás blikajících technických dominant, viditelný na velké vzdálenosti, který zásadně změní dosavadní noční charakter krajiny. Strategie ochrany krajinného rázu Kraje Vysočina (SOKR, 2024) přitom chrání: harmonické měřítko krajiny, krajinné scenérie, obraz sídel v krajině, pohledově exponované prostory a charakter krajinného panoramatu. Dokumentace SEA však noční podobu krajiny prakticky vůbec nehodnotí. Studie Falchi et al. (2016) současně potvrzuje, že rozsáhlé technické osvětlení významně přispívá ke kumulativnímu světelnému znečištění a ovlivňuje kvalitu nočního prostředí v regionálním měřítku. Studie Kyba et al. (2017) potvrzuje, že umělé noční osvětlení představuje významný zásah do krajinného prostředí a vede ke ztrátě přirozené tmavé krajiny i změně vnímání krajinného prostoru. Studie Svensson et al. (2023) dále potvrzuje, že blikající překážkové osvětlení vysokých větrných elektráren významně ovlivňuje vnímání noční krajiny a zesiluje vizuální dominanci větrných parků. Dokumentace SEA však tyto dopady objektivně nehodnotí, metodicky nevysvětluje ani neprokazuje jejich přijatelnost. Výsledné hodnocení vlivů na krajinný ráz je proto nepřezkoumatelné a neodpovídá skutečnému rozsahu zásahu do noční krajiny regionu. Takový postup je v rozporu se zákonem č. 114/1992 Sb., o ochraně přírody a krajiny, s § 12 ochrany krajinného rázu, s Evropskou úmluvou o krajině (2000), s principem ochrany krajinného rázu, s principem prevence a s požadavkem objektivního a transparentního hodnocení vlivů koncepce. Dokumentace SEA je proto v této části nepřezkoumatelná. Návrh řešení: Požaduji přepracování hodnocení vlivů akcelerační oblasti AOV47 – Bukovec na noční krajinu a doplnění objektivního hodnocení světelného znečištění a kumulativní světelné zátěže širšího území. Současně požaduji doplnění modelu noční viditelnosti, hodnocení překážkového osvětlení, posouzení dálkové viditelnosti blikajících světel, objektivní vyhodnocení ztráty tmavé krajiny, hodnocení kumulativních světelných dopadů soustavy AOV47–AOV50 a transparentní posouzení přijatelnosti zásahu do noční krajiny regionu. Pokud nebude možné uvedené nedostatky objektivně a přezkoumatelně odstranit, požaduji vypuštění akcelerační oblasti AOV47 – Bukovec a souvisejícího územního opatření z návrhu Změny č. 2 Územního rozvojového plánu ČR. Zdroje: KRAJ VYSOČINA. Strategie ochrany krajinného rázu Kraje Vysočina (SOKR), oblast krajinného rázu CZ0610-OB015 Pacovsko, revize 2024. [online]. Dostupné z: https://www.kr-vysocina.cz/assets/File.ashx?id_org=450008&id_dokumenty=4125556. [cit. 17. 5. 2026]. FALCHI, Fabio et al. The new world atlas of artificial night sky brightness [online]. Science Advances, 2016. Dostupné z: https://www.science.org/doi/10.1126/sciadv.1600377. [cit. 17. 5. 2026]. KYBA, Christopher C. M. et al. Artificially lit surface of Earth at night increasing in radiance and extent [online]. Science Advances, 2017. Dostupné z: https://www.science.org/doi/10.1126/sciadv.1701528. [cit. 17. 5. 2026]. SVENSSON, J. et al. Wind power distribution across subalpine, boreal, and temperate landscapes: challenges for sustainable planning [online]. Ecology and Society, 2023. Dostupné z: https://ecologyandsociety.org/vol28/iss4/art18/. [cit. 17. 5. 2026]. ČESKÁ REPUBLIKA. Zákon č. 114/1992 Sb., o ochraně přírody a krajiny [online]. Dostupné z: https://www.zakonyprolidi.cz/cs/1992-114. [cit. 17. 5. 2026]. RADA EVROPY. Evropská úmluva o krajině [online]. Florencie, 2000. Dostupné z: https://www.coe.int/en/web/landscape. [cit. 17. 5. 2026]. **<u>6.6.12 Zásah do rekreační a estetické funkce krajiny</u>** **Dokumentace SEA nedostatečně hodnotí dopady navržené akcelerační oblasti AOV47 – Bukovec na rekreační a estetickou funkci krajiny, turistický potenciál území a venkovský charakter krajiny. Dokumentace současně nehodnotí dopady na rekreační využívání území, neposuzuje změnu estetické hodnoty krajiny, nehodnotí atraktivitu venkovské krajiny ani objektivně neposuzuje dopady industrializace krajiny na rekreační potenciál regionu.**	

Poř.č.	Připomínkové místo	Číslo jednací	Článek	AO	Připomínka	Vyhodnocení
					Dotčené území přitom představuje krajinu s vysokou estetickou hodnotou, s dochovaným venkovským charakterem, s významnými pohledovými horizonty, s kulturně-historickými dominantami a s rekreačním a turistickým využitím. Jedná se o krajinu využívanou pro pěší turistiku, cykloturistiku, rekreační pobyty, individuální rekreaci a venkovský cestovní ruch. Dokumentace SEA však neobsahuje objektivní hodnocení rekreační funkce krajiny, neposuzuje změnu vnímání krajiny návštěvníky, nehodnotí dopady na estetickou kvalitu území ani objektivně neposuzuje změnu atraktivity krajiny po industrializaci prostoru větrnými elektrárnami. To je zvlášť významné vzhledem k rozsahu navrhovaného zásahu. SEA totiž připouští možnost výstavby až 33 větrných elektráren o výšce až 250 metrů v rámci AOV47 – Bukovec, přičemž v kombinaci s AOV48–AOV50 může v širším území vzniknout soustava přibližně 88 větrných elektráren. Takový rozsah výstavby zásadně mění charakter krajiny, vytváří nový technický horizont, oslabuje estetickou hodnotu území a proměňuje venkovskou kulturní krajinu v technicky dominovaný prostor. Dokumentace SEA však nehodnotí ztrátu venkovského charakteru krajiny, neposuzuje dopady na turistickou atraktivitu regionu, nehodnotí zásah do rekreační krajiny ani objektivně neposuzuje dlouhodobé dopady na estetické vnímání prostoru. Strategie ochrany krajinného rázu Kraje Vysočina (SOKR, 2024) přitom chrání harmonické měřítko krajiny, krajinné scenérie, obraz sídel v krajině, pohledově exponované prostory a estetické hodnoty krajiny. Obdobně Generel krajinného rázu Jihočeského kraje chrání charakteristické krajinné prostory jako reprezentativní segmenty jihočeské krajiny s nejvýraznějším krajinným rázem, výraznými scenériemi, kulturními dominantami, historickými pohledovými vazbami a kulturní identitou představující symboly jihočeské krajiny. Dokumentace SEA však rekreační a estetickou funkci krajiny objektivně nehodnotí. Studie Frantál a Kunc (2011) potvrzuje, že rozsáhlé koncentrace větrných elektráren mohou významně narušit rekreační a estetickou hodnotu krajiny, zejména v územích s dochovaným venkovským charakterem a vysokou krajinářskou hodnotou. Studie Pasqualetti (2011) dále upozorňuje, že industrializace kulturní krajiny větrnými parky významně mění estetické vnímání prostoru a může vést ke ztrátě identity tradiční venkovské krajiny. Studie Westlund a Wilhelmsson (2021) současně potvrzuje, že dominantní technické struktury v krajině mohou negativně ovlivňovat subjektivní vnímání kvality prostředí, atraktivitu rekreačního území i způsob, jakým návštěvníci krajinu vnímají. Dokumentace SEA však tyto dopady objektivně nehodnotí, metodicky nevysvětluje ani neprokazuje jejich přijatelnost. Výsledné hodnocení vlivů na krajinný ráz je proto nepřezkoumatelné a neodpovídá skutečnému rozsahu zásahu do rekreační a estetické funkce krajiny. Takový postup je v rozporu se zákonem č. 114/1992 Sb., o ochraně přírody a krajiny, s § 12 ochrany krajinného rázu, s Evropskou úmluvou o krajině (2000), s principem ochrany kulturní krajiny, s principem prevence, s cíli územního plánování podle stavebního zákona a s požadavkem objektivního a transparentního hodnocení vlivů koncepce. Dokumentace SEA je proto v této části nepřezkoumatelná. **<u>Návrh řešení:</u>** Požaduji přepracování hodnocení vlivů akcelerační oblasti AOV47 – Bukovec na rekreační a estetickou funkci krajiny a doplnění objektivního hodnocení dopadů na turistický a rekreační potenciál území. Současně požaduji objektivní vyhodnocení změny estetické hodnoty krajiny, posouzení dopadů na venkovský charakter území, hodnocení zásahu do rekreační krajiny, posouzení vlivů na turistickou atraktivitu regionu, objektivní vyhodnocení změny vnímání krajiny návštěvníky a transparentní posouzení přijatelnosti industrializace krajiny z hlediska rekreačního využití území. Pokud nebude možné uvedené nedostatky objektivně a přezkoumatelně odstranit, požaduji vypuštění akcelerační oblasti AOV47 – Bukovec a související územního opatření z návrhu Změny č. 2 Územního rozvojového plánu ČR. Zdroje: KRAJ VYSOČINA. Strategie ochrany krajinného rázu Kraje Vysočina (SOKR), oblast krajinného rázu CZ0610-OB015 Pacovsko, revize 2024. [online]. Dostupné z: https://www.kr-vysocina.cz/assets/File.ashx?id_org=450008&id_dokumenty=4125556. [cit. 17. 5. 2026]. JIHOČESKÝ KRAJ. Generel krajinného rázu Jihočeského kraje. [online]. České Budějovice: Jihočeský kraj, 2009. Dostupné z: https://geoportal.kraj-	

Poř.č.	Připomínkové místo	Číslo jednací	Článek	AO	Připomínka	Vyhodnocení
					jihocesky.gov.cz/portal/Media/Stary_portal/up_ostatni/generel_krajinneho_razu/jc_kraj_generel_krajinneho_razu_a4.pdf. [cit. 17. 5. 2026]. FRANTÁL, Bohumil; KUNC, Josef. Wind turbines in tourism landscapes: Czech Experience [online]. Annals of Tourism Research, 2011. Dostupné z: https://www.sciencedirect.com/science/article/abs/pii/S0160738310001271. [cit. 17. 5. 2026]. PASQUALETTI, Martin J. Opposing Wind Energy Landscapes: A Search for Common Cause [online]. Annals of the Association of American Geographers, 2011. Dostupné z: https://www.tandfonline.com/doi/abs/10.1080/00045608.2011.568879. [cit. 17. 5. 2026]. WESTLUND, Hans; WILHELMSSON, Mats. The Socio-Economic Cost of Wind Turbines: A Swedish Case Study [online]. Sustainability, 2021. Dostupné z: https://www.mdpi.com/2071-1050/13/12/6892. [cit. 17. 5. 2026]. ČESKÁ REPUBLIKA. Zákon č. 114/1992 Sb., o ochraně přírody a krajiny [online]. Dostupné z: https://www.zakonyprolidi.cz/cs/1992-114. [cit. 17. 5. 2026]. RADA EVROPY. Evropská úmluva o krajině [online]. Florencie, 2000. Dostupné z: https://www.coe.int/en/web/landscape. [cit. 17. 5. 2026]. **6.6.13 Absence transparentní metodiky hodnocení krajinného rázu** **Dokumentace SEA neobsahuje transparentní, objektivní a přezkoumatelnou metodiku hodnocení vlivů navržené akcelerační oblasti AOV47 – Bukovec na krajinný ráz.** **Dokumentace současně neobsahuje jasná kritéria hodnocení, neuvádí limity přijatelnosti zásahů, nevysvětluje způsob bodového hodnocení ani objektivně nezdůvodňuje výsledné hodnocení vlivů jako pouze „mírně negativních".** Není zřejmé, zda hodnocení krajinného rázu vychází z podrobného terénního hodnocení a místních charakteristik území, nebo převážně z obecného mapového vyhodnocení. Při existenci významných nejistot v hodnocení krajinných dopadů nelze automaticky vycházet z předpokladu jejich nevýznamnosti. Navržené podmínky neumožňují ověřit, jak bude skutečně dosaženo ochrany krajinného rázu. To představuje závažnou metodickou, právní i procesní vadu dokumentace SEA. SEA sama přitom popisuje významné zásahy do krajinných horizontů, vznik nových výškových dominant, narušení historických pohledových vazeb, oslabení kulturních dominant, zásahy do krajinných scenérií, změnu charakteru krajiny i kumulativní působení rozsáhlé soustavy větrných elektráren. Současně připouští významné dálkové vizuální působení, zásahy do kulturní krajiny, i vznik nových dominant v území. Přesto dokumentace bez objektivního odborného vysvětlení uzavírá, že vliv na krajinný ráz bude pouze: *„mírně negativní"*. SEA však nevysvětluje metodiku tohoto závěru, neuvádí kritéria hodnocení, neobsahuje prahové hodnoty přijatelnosti ani objektivně neprokazuje, proč jsou tak rozsáhlé zásahy hodnoceny pouze jako *„mírně negativní"*. To je zvlášť významné vzhledem k rozsahu navrhovaného zásahu. SEA totiž připouští možnost výstavby až 33 větrných elektráren o výšce až 250 metrů, přičemž v kombinaci s AOV48–AOV50 může v širším území vzniknout soustava přibližně 88 větrných elektráren. Dokumentace SEA přitom neobsahuje objektivní regionální vizuální model, nehodnotí regionální krajinnou Strategie ochrany krajinného rázu Kraje Vysočina (SOKR, 2024) přitom chrání harmonické měřítko krajiny, krajinné scenérie, obraz sídel v krajině, pohledově exponované prostory a estetické hodnoty krajiny. Obdobně Generel krajinného rázu Jihočeského kraje chrání charakteristické krajinné prostory jako reprezentativní segmenty jihočeské krajiny s nejvýraznějším krajinným rázem, výraznými scenériemi, kulturními dominantami, historickými pohledovými vazbami a kulturní identitou představující symboly jihočeské krajiny. Dokumentace SEA však rekreační a estetickou funkci krajiny objektivně nehodnotí. Studie Frantál a Kunc (2011) potvrzuje, že rozsáhlé koncentrace větrných elektráren mohou významně narušit rekreační a estetickou hodnotu krajiny, zejména v územích s dochovaným venkovským charakterem a vysokou krajinářskou hodnotou. Studie Pasqualetti (2011) dále upozorňuje, že industrializace kulturní krajiny větrnými parky významně mění estetické vnímání prostoru a může vést ke ztrátě identity tradiční venkovské krajiny. Studie Westlund a Wilhelmsson (2021) současně potvrzuje, že dominantní technické struktury v krajině mohou negativně ovlivňovat subjektivní vnímání kvality prostředí, atraktivitu rekreačního území i způsob, jakým návštěvníci krajinu vnímají.	

Poř.č.	Připomínkové místo	Číslo jednací	Článek	AO	Připomínka	Vyhodnocení
					Dokumentace SEA však tyto dopady objektivně nehodnotí, metodicky nevysvětluje ani neprokazuje jejich přijatelnost. Výsledné hodnocení vlivů na krajinný ráz je proto nepřezkoumatelné a neodpovídá skutečnému rozsahu zásahu do rekreační a estetické funkce krajiny. Takový postup je v rozporu se zákonem č. 114/1992 Sb., o ochraně přírody a krajiny, s § 12 ochrany krajinného rázu, s Evropskou úmluvou o krajině (2000), s principem ochrany kulturní krajiny, s principem prevence, s cíli územního plánování podle stavebního zákona a s požadavkem objektivního a transparentního hodnocení vlivů koncepce. Dokumentace SEA je proto v této části nepřezkoumatelná. Návrh řešení: Požaduji přepracování hodnocení vlivů akcelerační oblasti AOV47 – Bukovec na rekreační a estetickou funkci krajiny a doplnění objektivního hodnocení dopadů na turistický a rekreační potenciál území. Současně požaduji objektivní vyhodnocení změny estetické hodnoty krajiny, posouzení dopadů na venkovský charakter území, hodnocení zásahu do rekreační krajiny, posouzení vlivů na turistickou atraktivitu regionu, objektivní vyhodnocení změny vnímání krajiny návštěvníky a transparentní posouzení přijatelnosti industrializace krajiny z hlediska rekreačního využití území. Pokud nebude možné uvedené nedostatky objektivně a přezkoumatelně odstranit, požaduji vypuštění akcelerační oblasti AOV47 – Bukovec a souvisejícího územního opatření z návrhu Změny č. 2 Územního rozvojového plánu ČR. Zdroje: KRAJ VYSOČINA. Strategie ochrany krajinného rázu Kraje Vysočina (SOKR), oblast krajinného rázu CZ0610-OB015 Pacovsko, revize 2024. [online]. Dostupné z: https://www.kr-vysocina.cz/assets/File.ashx?id_org=450008&id_dokumenty=4125556. [cit. 17. 5. 2026]. JIHOČESKÝ KRAJ. Generel krajinného rázu Jihočeského kraje. [online]. České Budějovice: Jihočeský kraj, 2009. Dostupné z: https://geoportal.kraj-jhocesky.gov.cz/portal/Media/Stary_portal/up_ostatni/generel_krajinneho_razu/jc_kraj_generel_krajinneho_razu_a4.pdf. [cit. 17. 5. 2026]. FRANTÁL, Bohumil; KUNC, Josef. Wind turbines in tourism landscapes: Czech Experience [online]. Annals of Tourism Research, 2011. Dostupné z: https://www.sciencedirect.com/science/article/abs/pii/S0160738310001271. [cit. 17. 5. 2026]. PASQUALETTI, Martin J. Opposing Wind Energy Landscapes: A Search for Common Cause [online]. Annals of the Association of American Geographers, 2011. Dostupné z: https://www.tandfonline.com/doi/abs/10.1080/00045608.2011.568879. [cit. 17. 5. 2026]. WESTLUND, Hans; WILHELMSSON, Mats. The Socio-Economic Cost of Wind Turbines: A Swedish Case Study [online]. Sustainability, 2021. Dostupné z: https://www.mdpi.com/2071-1050/13/12/6892. [cit. 17. 5. 2026]. ČESKÁ REPUBLIKA. Zákon č. 114/1992 Sb., o ochraně přírody a krajiny [online]. Dostupné z: https://www.zakonyprolidi.cz/cs/1992-114. [cit. 17. 5. 2026]. RADA EVROPY. Evropská úmluva o krajině [online]. Florencie, 2000. Dostupné z: https://www.coe.int/en/web/landscape. [cit. 17. 5. 2026]. **6.6.13 Absence transparentní metodiky hodnocení krajinného rázu** **Dokumentace SEA neobsahuje transparentní, objektivní a přezkoumatelnou metodiku hodnocení vlivů navržené akcelerační oblasti AOV47 – Bukovec na krajinný ráz.** **Dokumentace současně neobsahuje jasná kritéria hodnocení, neuvádí limity přijatelnosti zásahů, nevysvětluje způsob bodového hodnocení ani objektivně nezdůvodňuje výsledné hodnocení vlivů jako pouze „mírně negativních".** Není zřejmé, zda hodnocení krajinného rázu vychází z podrobného terénního hodnocení a místních charakteristik území, nebo převážně z obecného mapového vyhodnocení. Při existenci významných nejistot v hodnocení krajinných dopadů nelze automaticky vycházet z předpokladu jejich nevýznamnosti. Navržené podmínky neumožňují ověřit, jak bude skutečně dosaženo ochrany krajinného rázu. To představuje závažnou metodickou, právní i procesní vadu dokumentace SEA. SEA sama přitom popisuje významné zásahy do krajinných horizontů, vznik nových výškových dominant, narušení historických pohledových vazeb, oslabení kulturních dominant, zásahy do krajinných scenérií, změnu charakteru krajiny i kumulativní působení rozsáhlé soustavy větrných elektráren. Současně připouští významné dálkové vizuální působení, zásahy do kulturní krajiny, i vznik nových dominant v	

Poř.č.	Připomínkové místo	Číslo jednací	Článek	AO	Připomínka	Vyhodnocení
					území. Přesto dokumentace bez objektivního odborného vysvětlení uzavírá, že vliv na krajinný ráz bude pouze: *„mírně negativní"*. SEA však nevysvětluje metodiku tohoto závěru, neuvádí kritéria hodnocení, neobsahuje prahové hodnoty přijatelnosti ani objektivně neprokazuje, proč jsou tak rozsáhlé zásahy hodnoceny pouze jako *„mírně negativní"*. To je zvlášť významné vzhledem k rozsahu navrhovaného zásahu. SEA totiž připouští možnost výstavby až 33 větrných elektráren o výšce až 250 metrů, přičemž v kombinaci s AOV48–AOV50 může v širším území vzniknout soustava přibližně 88 větrných elektráren. Dokumentace SEA přitom neobsahuje objektivní regionální vizuální model, nehodnotí regionální krajinnou saturaci, neposuzuje synergické vizuální efekty, neobsahuje realistické vizualizace ani nehodnotí přijatelnost industrializace krajiny v regionálním měřítku. Výsledné bodové hodnocení je proto netransparentní, metodicky nevysvětlené a nepřezkoumatelné. Strategie ochrany krajinného rázu Kraje Vysočina (SOKR, 2024) přitom pracuje s konkrétními principy ochrany krajiny, s ochranou harmonického měřítka, s ochranou horizontů, s ochranou kulturních dominant a s ochranou pohledově exponovaných prostorů. Dokumentace SEA však nevysvětluje vztah svého hodnocení k těmto principům, neuvádí metodiku vyhodnocení souladu ani objektivně neposuzuje míru zásahu do chráněných hodnot krajiny. Krajský úřad Jihočeského kraje (2026) současně výslovně upozorňuje, že odborné krajinné podklady: *„nebyly v rámci stanovení podmínek a zmírňujících opatření pro AOV47 Bukovec nijak zohledněny."* Dokumentace SEA tak nepracuje transparentně s krajskými podklady, nevysvětluje metodiku hodnocení ani neumožňuje objektivní přezkoumání závěrů. Metodická doporučení SEA (2015) přitom požadují transparentnost hodnocení, objektivní zdůvodnění závěrů, přezkoumatelnost výsledků a jasné odůvodnění významnosti vlivů. Dokumentace SEA však tyto požadavky nesplňuje. Studie Pasqualetti (2011) a Guan et al. (2022) současně potvrzují, že hodnocení krajinných dopadů větrných elektráren musí zahrnovat regionální měřítko, kumulativní vizuální dopady, změnu identity krajiny a objektivní hodnocení dominance technických struktur v krajině. Dokumentace SEA však neobsahuje objektivní metodické vyhodnocení těchto faktorů, nevysvětluje použitou metodiku ani neprokazuje přezkoumatelnost výsledného hodnocení. Výsledné hodnocení vlivů na krajinný ráz je proto nepřezkoumatelné, metodicky nedostatečné a v rozporu se skutkovými zjištěními uvedenými v samotné dokumentaci. Takový postup je v rozporu se zákonem č. 100/2001 Sb., o posuzování vlivů na životní prostředí, se zákonem č. 114/1992 Sb., o ochraně přírody a krajiny, s požadavkem přezkoumatelnosti správních podkladů, s principem prevence, s Evropskou úmluvou o krajině (2000), s metodickými požadavky SEA a s požadavkem objektivního a transparentního hodnocení vlivů koncepce. Dokumentace SEA je proto v této části nepřezkoumatelná. **<u>Návrh řešení:</u>** Požaduji přepracování metodiky hodnocení vlivů akcelerační oblasti AOV47 – Bukovec na krajinný ráz a doplnění transparentního a objektivního metodického odůvodnění výsledného hodnocení. Současně požaduji jasné vymezení hodnoticích kritérií, stanovení limitů přijatelnosti zásahů, objektivní vysvětlení bodového hodnocení, doplnění regionálního vizuálního modelu, objektivní vyhodnocení kumulativních dopadů, transparentní posouzení souladu s krajskými krajinnými podklady a přezkoumatelné zdůvodnění závěrů SEA. Pokud nebude možné uvedené nedostatky objektivně a přezkoumatelně odstranit, požaduji vypuštění akcelerační oblasti AOV47 – Bukovec a souvisejícího územního opatření z návrhu Změny č. 2 Územního rozvojového plánu ČR. Zdroje: KRAJ VYSOČINA. Strategie ochrany krajinného rázu Kraje Vysočina (SOKR), oblast krajinného rázu CZ0610-OB015 Pacovsko, revize 2024. [online]. Dostupné z: https://www.kr-vysocina.cz/assets/File.ashx?id_org=450008&id_dokumenty=4125556. [cit. 17. 5. 2026]. KRAJSKÝ ÚŘAD JIHOČESKÝ KRAJ. Nesouhlasné stanovisko k územnímu opatření o podmínkách a zmírňujících opatřeních podle zákona o urychlení využívání obnovitelných zdrojů energie pro akcelerační oblast AOV47 Bukovec. Č.j. KUJCK 63817/2026, 14. 5. 2026. MINISTERSTVO ŽIVOTNÍHO PROSTŘEDÍ ČR. Metodická doporučení pro vyhodnocení vlivů politik územního rozvoje a územně plánovací dokumentace na životní prostředí (SEA) [online]. Věstník MŽP,	

Poř.č.	Připomínkové místo	Číslo jednací	Článek	AO	Připomínka	Vyhodnocení
					ročník XV, únor 2015, částka 2. Dostupné z: https://portal.cenia.cz/eiasea/dokumenty/sea_metodicka_doporuceni. [cit. 17. 5. 2026]. PASQUALETTI, Martin J. Opposing Wind Energy Landscapes: A Search for Common Cause [online]. Annals of the Association of American Geographers, 2011. Dostupné z: https://www.tandfonline.com/doi/abs/10.1080/00045608.2011.568879. [cit. 17. 5. 2026]. GUAN, J. et al. Landscape Visual Impact Evaluation for Onshore Wind Farm [online]. ISPRS International Journal of Geo-Information, 2022. Dostupné z: https://www.mdpi.com/2220-9964/11/12/594. [cit. 17. 5. 2026]. ČESKÁ REPUBLIKA. Zákon č. 100/2001 Sb., o posuzování vlivů na životní prostředí [online]. Dostupné z: https://www.zakonyprolidi.cz/cs/2001-100. [cit. 17. 5. 2026]. ČESKÁ REPUBLIKA. Zákon č. 114/1992 Sb., o ochraně přírody a krajiny [online]. Dostupné z: https://www.zakonyprolidi.cz/cs/1992-114. [cit. 17. 5. 2026]. RADA EVROPY. Evropská úmluva o krajině [online]. Florencie, 2000. Dostupné z: https://www.coe.int/en/web/landscape. [cit. 17. 5. 2026]. **6.7 Bezpečnost, letectví, obrana státu a integrovaný záchranný systém** **<u>6.7.1 Nedostatečné posouzení vlivů na radarové systémy a bezpečnost leteckého provozu</u>** **Dokumentace SEA neobsahuje odpovídající vyhodnocení dopadů akcelerační oblasti AOV47 – Bukovec na radarové systémy civilního a vojenského letectví ani na bezpečnost leteckého provozu. Návrh je proto v rozporu s principem prevence a požadavkem komplexního vyhodnocení bezpečnostních rizik strategické infrastruktury.** **Dokumentace současně neobsahuje radarové modelování, analýzu radarového clutteru, vyhodnocení Dopplerových efektů, analýzu radarových stínů ani regionální kumulativní hodnocení vlivů více větrných parků na radarovou infrastrukturu.** Studie Lemmon et al. (2008) potvrzuje, že rotující lopatky větrných elektráren mohou vytvářet falešné radarové cíle, Dopplerovské interference a rušivé radarové odrazy, které mohou maskovat skutečná letadla a snižovat schopnost radarové detekce. Studie MIT Lincoln Laboratory (2015) dále potvrzuje vznik radarových stínů a ztrátu sledování nízko letících objektů v oblastech s koncentrací větrných elektráren. Studie IEA Wind Task 34 (2023) potvrzuje, že radarové interference představují významné bezpečnostní riziko pro civilní letectví i systémy protivzdušné obrany. Ministerstvo obrany současně potvrzuje, že v části katastrálního území Bořetín a jeho okolí se nachází vzdušný prostor LKTSA27 Humpolec, zřízený Úřadem pro civilní letectví opatřením obecné povahy č. j. 0900-16-701, sp. zn. ODO/3-2016-ASM-OOP-1 ze dne 18. února 2016. Tento prostor byl uplatněn jako vymezené území Ministerstva obrany v rámci sledovaného jevu ÚAP 102a. Ministerstvo obrany současně uvádí, že vzdušný prostor je určen pro létání vojenských letadel v malých výškách, výškové omezení činí 300 ft (91 m) až 1000 ft (304 m), výškové limity staveb nelze předem závazně stanovit a každá plánovaná výstavba musí být posuzována individuálně. Dokumentace SEA však tyto skutečnosti objektivně nevyhodnocuje a neobsahuje bezpečnostní model vlivů větrných elektráren o výšce až 250 metrů na letecký provoz ani na vojenskou radarovou infrastrukturu. Takový postup je v rozporu se zákonem č. 49/1997 Sb., o civilním letectví, se zákonem č. 222/1999 Sb., o zajišťování obrany České republiky, s principem prevence bezpečnostních rizik a s požadavkem objektivního vyhodnocení bezpečnostních dopadů koncepce. Dokumentace SEA a územního opatření neřeší dopady § 41 odst. 1 písm c) zákona č. 49/1997 Sb. o civilním letectví. *(1) K povolení staveb a zařízení mimo ochranná pásma je nutný souhlas Úřadu a Ministerstva obrany, jestliže jde o* *a) stavby nebo zařízení vysoké 75 m a více nad terénem,* *b) stavby nebo zařízení vysoké 30 m a více na přirozených nebo umělých vyvýšeninách, které vyčnívají 75 m a výše nad okolní krajinu,* *c) zařízení, která mohou ohrozit bezpečnost letového provozu nebo rušit funkci leteckých palubních přístrojů a leteckých zabezpečovacích zařízení, zejména zařízení průmyslových závodů, vedení vysokého napětí a velmi vysokého napětí, energetická zařízení, větrné elektrárny a vysílací stanice.* Dokumentace SEA je proto v této části nepřezkoumatelná. Návrh řešení:	

Poř.č.	Připomínkové místo	Číslo jednací	Článek	AO	Připomínka	Vyhodnocení
					Požaduji doplnění odpovídajícího radarového modelování, vyhodnocení Dopplerových efektů, radarových stínů a falešných radarových cílů, posouzení kumulativních vlivů více větrných parků na radarovou infrastrukturu a doplnění bezpečnostního hodnocení vlivů na civilní i vojenské letectví včetně nízkých letů. Současně požaduji doplnění objektivního vyhodnocení vlivů na vzdušný prostor LKTSA27 Humpolec, sledované jevy ÚAP 102a a ÚAP 119 a na vojenské nízké lety v daném území. Pokud nebude možné uvedené nedostatky objektivně a přezkoumatelně odstranit, požaduji vypuštění akcelerační oblasti AOV47 – Bukovec a souvisejícího územního opatření z návrhu Změny č. 2 Územního rozvojového plánu ČR. Zdroje: LEMMON, J. J. et al. Assessment of the Effects of Wind Turbines on Air Traffic Control Radars [online]. NTIA, 2008. Dostupné z: https://its.ntia.gov/publications/download/TR-08-454.pdf. [cit. 17. 5. 2026]. MIT LINCOLN LABORATORY. Wind Turbine Interference Mitigation Study [online]. 2015. Dostupné z: https://www.ll.mit.edu/r-d/projects/wind-turbine-interference-mitigation-study. [cit. 17. 5. 2026]. IEA WIND TASK 34. Mitigation of Wind Turbine Impacts on Radar [online]. 2023. Dostupné z: https://iea-wind.org/wp-content/uploads/2023/10/83_Mitigation-of-WT-impacts-on-radar.pdf. [cit. 17. 5. 2026]. MINISTERSTVO OBRANY ČR. Stanovisko k vzdušnému prostoru LKTSA27 Humpolec a sledovaným jevům ÚAP 102a a ÚAP 119. Poskytnutí informací podle § 14 odst. 5 písm. d) zákona č. 106/1999 Sb., o svobodném přístupu k informacím, ve znění pozdějších předpisů. Čj. MO 430621/2026-8694. Praha, 29.4.2026. **6.7.2 Nedostatečné posouzení dopadů na obranu státu a vojenské zájmy** **Dokumentace SEA nedostatečně hodnotí dopady navržené akcelerační oblasti AOV47 – Bukovec na obranu státu a vojenské zájmy České republiky.** **Ministerstvo obrany potvrzuje, že v katastrálním území Bořetín a jeho okolí jsou zřízena omezující opatření z hlediska výškových limitů staveb k zajišťování obranyschopnosti státu. Jedná se konkrétně o omezující vzdušný prostor LKTSA27 Humpolec, který je určen a rezervován pro létání vojenských letadel v malých výškách v rozsahu 300 ft (91 m) až 1000 ft (304 m).** **Popsaný stav území je tedy v rozporu s § 4 odst. 1 ZOZE.** Ministerstvo obrany současně uvádí, že výškové limity staveb nelze předem závazně stanovit, každá plánovaná stavba musí být posuzována individuálně a ve vymezeném území Ministerstvo obrany posuzuje mimo jiné i větrné elektrárny. Dokumentace SEA však neobsahuje odpovídající hodnocení dopadů na vojenské radarové systémy, neposuzuje omezení vojenských letových aktivit, nehodnotí kumulativní koncentraci vysokých technických překážek ani neobsahuje scénářové bezpečnostní hodnocení krizových situací. **Současně dokumentace vůbec neřeší skutečnost, že pásmo nízkého přeletu TSA 27 se nachází v bezprostřední blízkosti území a v katastrálním území Chválkov u Kamenice nad Lipou a Drunče je dokonce v přímém dotyku s navrhovanou akcelerační oblastí. Dokumentace SEA ani dokumentace územního opatření tento bezpečnostní konflikt objektivně neřeší, hrozí potencionálně havárie. Prostor je vymezen od země.** 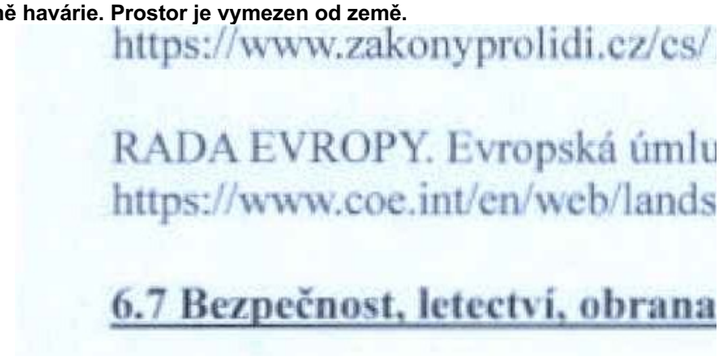 *Obr.: výřez letecké mapy vzdušných prostorů TSA se zónami LKTA, LKKDSI, LKSO a okolím Kamenice nad Lipou a Nové Včelnice, s legendou "TSA – Temporary Segregated Airspace – Dočasně vyhrazený vzdušný prostor"*	

Poř.č.	Připomínkové místo	Číslo jednací	Článek	AO	Připomínka	Vyhodnocení
					Takový postup je v rozporu se zákonem č. 222/1999 Sb., o zajišťování obrany České republiky, se zákonem č. 49/1997 Sb., o civilním letectví, s principem prevence bezpečnostních rizik a s požadavkem objektivního vyhodnocení dopadů na obranné zájmy státu. Dokumentace SEA je proto v této části nepřezkoumatelná. Návrh řešení: Požaduji doplnění odpovídajícího vyhodnocení dopadů na vojenské radarové systémy, vojenské nízké lety, obranné zájmy státu a bezpečnostní infrastrukturu a doplnění scénářového hodnocení bezpečnostních rizik. Současně požaduji doplnění objektivního vyhodnocení střetu akcelerační oblasti s vzdušným prostorem LKTSA27 Humpolec, se sledovanými jevy ÚAP 102a a ÚAP 119 a s pásmem nízkého přeletu v okolí katastrálního území Chválkov u Kamenice nad Lipou. Pokud nebude možné uvedené nedostatky objektivně a přezkoumatelně odstranit, požaduji vypuštění akcelerační oblasti AOV47 – Bukovec a souvisejícího územního opatření z návrhu Změny č. 2 Územního rozvojového plánu ČR. Zdroje: MINISTERSTVO OBRANY ČR. Stanovisko k vzdušnému prostoru LKTSA27 Humpolec a sledovaným jevům ÚAP 102a a ÚAP 119. Poskytnutí informací podle § 14 odst. 5 písm. d) zákona č. 106/1999 Sb., o svobodném přístupu k informacím, ve znění pozdějších předpisů. Čj. MO 430621/2026-8694. Praha, 29.4.2026. ČESKÁ REPUBLIKA. Zákon č. 222/1999 Sb., o zajišťování obrany České republiky [online]. Dostupné z: https://www.zakonyprolidi.cz/cs/1999-222. [cit. 17. 5. 2026]. ČESKÁ REPUBLIKA. Zákon č. 49/1997 Sb., o civilním letectví [online]. Dostupné z: https://www.zakonyprolidi.cz/cs/1997-49. [cit. 17. 5. 2026]. **6.7.3 Nedostatečné vyhodnocení rizik pro integrovaný záchranný systém** Dokumentace SEA neobsahuje adekvátní vyhodnocení dopadů navržené akcelerační oblasti AOV47 – Bukovec na fungování integrovaného záchranného systému (IZS), letecké záchranné služby ani zásahovou činnost složek požární ochrany. **Dokumentace současně nehodnotí dostupnost území při mimořádných událostech, neposuzuje komplikace zásahů hasičských a záchranných jednotek, neobsahuje scénáře havarijních stavů ani nevyhodnocuje kumulativní bezpečnostní rizika související s koncentrací vysokých technických staveb v lesní krajině.** Z podkladů přitom vyplývá, že více než 51 % území akcelerační oblasti tvoří souvislé lesní pozemky, území je přístupné převážně úzkými komunikacemi a v kombinaci s akceleračními oblastmi AOV48, AOV49 a AOV50 může vzniknout souvislý pás až 88 věží v krajině. Taková koncentrace překážek může významně komplikovat nízké lety vrtulníků, zásahy letecké záchranné služby, hašení lesních požárů ze vzduchu, evakuační operace i krizové zásahy při mimořádných událostech. Dokumentace současně vůbec neřeší turbulence a wake vortex efekty v okolí větrných elektráren, omezení manévrování vrtulníků, kumulativní vliv více větrných parků na bezpečnost leteckých zásahů ani komplikace zásahů v podmínkách zhoršené viditelnosti, silného větru nebo požárů. Odborné podklady EASA (2023) a IEA Wind potvrzují, že větrné elektrárny mohou významně komplikovat nízké lety vrtulníků a zásahy IZS, zejména v lesních a horských oblastech. Studie EASA (2023) potvrzuje, že největší rizika vznikají při nízkých letech podle pravidel VFR, zejména u vrtulníků záchranné služby, policie, armády a hasičských jednotek. **Zvukové záření (infrazvuk) a proudění větru o lopatek turbín ohrožuje bezpečnost vzdušného prostoru a letecké trasy civilního i vojenského letectva do výšky cca 100 m na úroveň úvratě instalované větrné turbíny.** Studie Štrbac et al. (2021) dále potvrzuje, že turbulence vznikající v závětří rotorů mohou významně ovlivňovat stabilitu vrtulníků a komplikovat pilotáž během servisních, záchranných nebo krizových operací. Hasičský záchranný sbor ČR (2025) současně v odpovědi podle zákona č. 106/1999 Sb. výslovně potvrzuje, že pro větrné elektrárny v České republice dosud neexistuje samostatná metodika zásahů. Současně uvádí, že u požárů větrných elektráren se postupuje převážně defenzivně, přímý zásah v gondole nebo na rotoru se běžně neprovádí a standardní výškovou techniku nelze u zařízení výšky až 250 m použít. Tyto skutečnosti potvrzují mimořádnou složitost zásahů a omezené možnosti ochrany území při haváriích nebo požárech větrných elektráren.	

Poř.č.	Připomínkové místo	Číslo jednací	Článek	AO	Připomínka	Vyhodnocení
					Dokumentace SEA však regionální bezpečnostní model fungování IZS neobsahuje a neprokazuje, že zásahové možnosti záchranných složek zůstanou zachovány i po realizaci navržené akcelerační oblasti. Takový postup je v rozporu se zákonem č. 239/2000 Sb., o integrovaném záchranném systému, s principem prevence bezpečnostních rizik, s principem ochrany obyvatelstva a s požadavkem objektivního vyhodnocení krizové připravenosti území. Dokumentace SEA je proto v této části nepřezkoumatelná. **Návrh řešení:** Požaduji doplnění použitelného vyhodnocení dopadů na fungování integrovaného záchranného systému, letecké záchranné služby a zásahové činnosti HZS, doplnění scénářů mimořádných událostí a krizových zásahů a zpracování regionální bezpečnostní analýzy vlivu soustavy větrných elektráren na zásahové možnosti složek IZS. Současně požaduji doplnění analýzy dostupnosti území, vyhodnocení nízkých letů vrtulníků, hodnocení kumulativních vlivů až 88 věží v širším území a objektivního posouzení zásahových možností při požárech, záchranných akcích a extrémních meteorologických situacích. Pokud nebude možné uvedené nedostatky objektivně a přezkoumatelně odstranit, požaduji vypuštění akcelerační oblasti AOV47 – Bukovec a souvisejícího územního opatření z návrhu Změny č. 2 Územního rozvojového plánu ČR. Zdroje: EUROPEAN UNION AVIATION SAFETY AGENCY (EASA). Rotorcraft Operations and Obstacle Environment Safety Guidance [online]. Dostupné z: https://www.easa.europa.eu. [cit. 17. 5. 2026]. IEA WIND. Recommended Practices for Wind Turbine Safety and Emergency Response [online]. Dostupné z: https://iea-wind.org. [cit. 17. 5. 2026]. EASA. Safety impact of wind turbines in the vicinity of aerodromes and air routes [online]. 2023. Dostupné z: https://www.easa.europa.eu/en/document-library/general-publications/safety-impact-wind-turbines-vicinity-aerodromes-and-air. [cit. 17. 5. 2026]. ŠTRBAC, A. et al. Analysis of rotorcraft wind turbine wake encounters using piloted simulation [online]. 2021. Dostupné z: https://elib.dlr.de/141290/1/Strbac%20-%202021_Strbac_analysis_of_rotorcraft_wind_turbine_wake_encounters_using_piloted_simulation.pdf. [cit. 17. 5. 2026]. MINISTERSTVO VNITRA – GENERÁLNÍ ŘEDITELSTVÍ HASIČSKÉHO ZÁCHRANNÉHO SBORU ČR. Sdělení k žádosti o informace podle zákona č. 106/1999 Sb. Č. j. MV-180394-4/PO-OVL-2025. Praha, 28. 11. 2025. ČESKÁ REPUBLIKA. Zákon č. 239/2000 Sb., o integrovaném záchranném systému [online]. Dostupné z: https://www.zakonyprolidi.cz/cs/2000-239. [cit. 17. 5. 2026]. **6.7.4 Absence hodnocení havarijních scénářů a krizové připravenosti** **Dokumentace SEA neobsahuje komplexní vyhodnocení havarijních scénářů ani krizové připravenosti území v souvislosti s navrženou akcelerační oblastí AOV47 – Bukovec.** **Dokumentace současně nehodnotí scénáře technologických havárií větrných elektráren, neposuzuje rizika požárů zařízení, neobsahuje hodnocení extrémních meteorologických situací ani nevyhodnocuje kumulativní bezpečnostní rizika při souběhu více mimořádných událostí.** Ministerstvo obrany současně potvrzuje, že v části katastrálního území Bořetín a jeho okolí se nachází vzdušný prostor LKTSA27 Humpolec, zřízený Úřadem pro civilní letectví opatřením obecné povahy č.j. 0900-16-701, sp. zn. ODO/3-2016-ASM-OOP-1 ze dne 18. února 2016. Tento prostor byl uplatněn jako vymezené území Ministerstva obrany v rámci sledovaného jevu ÚAP 102a. Ministerstvo obrany současně uvádí, že vzdušný prostor je určen pro létání vojenských letadel v malých výškách, výškové omezení činí 300 ft (91 m) až 1000 ft (304 m), výškové limity staveb nelze předem závazně stanovit a každá plánovaná výstavba musí být posuzována individuálně. Dokumentace SEA však tyto skutečnosti objektivně nevyhodnocuje a neobsahuje bezpečnostní model vlivů větrných elektráren o výšce až 250 metrů na letecký provoz ani na vojenskou radarovou infrastrukturu. Takový postup je v rozporu se zákonem č. 49/1997 Sb., o civilním letectví, se zákonem č. 222/1999 Sb., o zajišťování obrany České republiky, s principem prevence bezpečnostních rizik a s požadavkem objektivního vyhodnocení bezpečnostních dopadů koncepce. Dokumentace SEA a územního opatření neřeší dopady § 41 odst. 1 písm c) zákona č. 49/1997 Sb. o civilním letectví. *(1) K povolení staveb a zařízení mimo ochranná pásma je nutný souhlas Úřadu a Ministerstva obrany, jestliže jde o*	

Poř.č.	Připomínkové místo	Číslo jednací	Článek	AO	Připomínka	Vyhodnocení
					a) stavby nebo zařízení vysoké 75 m a více nad terénem, *b) stavby nebo zařízení vysoké 30 m a více na přirozených nebo umělých vyvýšeninách, které vyčnívají 75 m a výše nad okolní krajinu,* *c) zařízení, která mohou ohrozit bezpečnost letového provozu nebo rušit funkci leteckých palubních přístrojů a leteckých zabezpečovacích zařízení, zejména zařízení průmyslových závodů, vedení vysokého napětí a velmi vysokého napětí, energetická zařízení, větrné elektrárny a vysílací stanice.* Dokumentace SEA je proto v této části nepřezkoumatelná. Návrh řešení: Požaduji doplnění odpovídajícího radarového modelování, vyhodnocení Dopplerových efektů, radarových stínů a falešných radarových cílů, posouzení kumulativních vlivů více větrných parků na radarovou infrastrukturu a doplnění bezpečnostního hodnocení vlivů na civilní i vojenské letectví včetně nízkých letů. Současně požaduji doplnění objektivního vyhodnocení vlivů na vzdušný prostor LKTSA27 Humpolec, sledované jevy ÚAP 102a a ÚAP 119 a na vojenské nízké lety v daném území. Pokud nebude možné uvedené nedostatky objektivně a přezkoumatelně odstranit, požaduji vypuštění akcelerační oblasti AOV47 – Bukovec a souvisejícího územního opatření z návrhu Změny č. 2 Územního rozvojového plánu ČR. Zdroje: LEMMON, J. J. et al. Assessment of the Effects of Wind Turbines on Air Traffic Control Radars [online]. NTIA, 2008. Dostupné z: https://its.ntia.gov/publications/download/TR-08-454.pdf. [cit. 17. 5. 2026]. MIT LINCOLN LABORATORY. Wind Turbine Interference Mitigation Study [online]. 2015. Dostupné z: https://www.ll.mit.edu/r-d/projects/wind-turbine-interference-mitigation-study. [cit. 17. 5. 2026]. IEA WIND TASK 34. Mitigation of Wind Turbine Impacts on Radar [online]. 2023. Dostupné z: https://iea-wind.org/wp-content/uploads/2023/10/83_Mitigation-of-WT-impacts-on-radar.pdf. [cit. 17. 5. 2026]. MINISTERSTVO OBRANY ČR. Stanovisko k vzdušnému prostoru LKTSA27 Humpolec a sledovaným jevům ÚAP 102a a ÚAP 119. Poskytnutí informací podle § 14 odst. 5 písm. d) zákona č. 106/1999 Sb., o svobodném přístupu k informacím, ve znění pozdějších předpisů. Čj. MO 430621/2026-8694. Praha, 29.4.2026. **<u>6.7.2 Nedostatečné posouzení dopadů na obranu státu a vojenské zájmy</u>** **Dokumentace SEA nedostatečně hodnotí dopady navržené akcelerační oblasti AOV47 – Bukovec na obranu státu a vojenské zájmy České republiky.** **Ministerstvo obrany potvrzuje, že v katastrálním území Bořetín a jeho okolí jsou zřízena omezující opatření z hlediska výškových limitů staveb k zajišťování obranyschopnosti státu. Jedná se konkrétně o omezující vzdušný prostor LKTSA27 Humpolec, který je určen a rezervován pro létání vojenských letadel v malých výškách v rozsahu 300 ft (91 m) až 1000 ft (304 m).** **Popsaný stav území je tedy v rozporu s § 4 odst. 1 ZOZE.** Ministerstvo obrany současně uvádí, že výškové limity staveb nelze předem závazně stanovit, každá plánovaná stavba musí být posuzována individuálně a ve vymezeném území Ministerstvo obrany posuzuje mimo jiné i větrné elektrárny. Dokumentace SEA však neobsahuje odpovídající hodnocení dopadů na vojenské radarové systémy, neposuzuje omezení vojenských letových aktivit, nehodnotí kumulativní koncentraci vysokých technických překážek ani neobsahuje scénářové bezpečnostní hodnocení krizových situací. **Současně dokumentace vůbec neřeší skutečnost, že pásmo nízkého přeletu TSA 27 se nachází v bezprostřední blízkosti území a v katastrálním území Chválkov u Kamenice nad Lipou a Drunče je dokonce v přímém dotyku s navrhovanou akcelerační oblastí. Dokumentace SEA ani dokumentace územního opatření tento bezpečnostní konflikt objektivně neřeší, hrozí potencionálně havárie. Prostor je vymezen od země.**  *Obr.: Výřez letecké mapy vzdušného prostoru s vyznačením prostorů LKTA, LKKDSL, LKSO, LKNVCE a TSA 27 v okolí obcí Černovice, Pelhřimov, Kamenice nad Lipou, Nová Včelnice; vedle mapy legenda:*	

Poř.č.	Připomínkové místo	Číslo jednací	Článek	AO	Připomínka	Vyhodnocení
					"TSA – Temporary Segregated Airspace – Dočasně vyhrazený vzdušný prostor. Lety je možné provádět v době, kdy prostor není aktivován, v době aktivace není přílet možný." Takový postup je v rozporu se zákonem č. 222/1999 Sb., o zajišťování obrany České republiky, se zákonem č. 49/1997 Sb., o civilním letectví, s principem prevence bezpečnostních rizik a s požadavkem objektivního vyhodnocení dopadů na obranné zájmy státu. Dokumentace SEA je proto v této části nepřezkoumatelná. Návrh řešení: Požaduji doplnění odpovídajícího vyhodnocení dopadů na vojenské radarové systémy, vojenské nízké lety, obranné zájmy státu a bezpečnostní infrastrukturu a doplnění scénářového hodnocení bezpečnostních rizik. Současně požaduji doplnění objektivního vyhodnocení střetu akcelerační oblasti s vzdušným prostorem LKTSA27 Humpolec, se sledovanými jevy ÚAP 102a a ÚAP 119 a s pásmem nízkého přeletu v okolí katastrálního území Chválkov u Kamenice nad Lipou. Pokud nebude možné uvedené nedostatky objektivně a přezkoumatelně odstranit, požaduji vypuštění akcelerační oblasti AOV47 – Bukovec a souvisejícího územního opatření z návrhu Změny č. 2 Územního rozvojového plánu ČR. Zdroje: MINISTERSTVO OBRANY ČR. Stanovisko k vzdušnému prostoru LKTSA27 Humpolec a sledovaným jevům ÚAP 102a a ÚAP 119. Poskytnutí informací podle § 14 odst. 5 písm. d) zákona č. 106/1999 Sb., o svobodném přístupu k informacím, ve znění pozdějších předpisů. Čj. MO 430621/2026-8694. Praha, 29.4.2026. ČESKÁ REPUBLIKA. Zákon č. 222/1999 Sb., o zajišťování obrany České republiky [online]. Dostupné z: https://www.zakonyprolidi.cz/cs/1999-222. [cit. 17. 5. 2026]. ČESKÁ REPUBLIKA. Zákon č. 49/1997 Sb., o civilním letectví [online]. Dostupné z: https://www.zakonyprolidi.cz/cs/1997-49. [cit. 17. 5. 2026]. **<u>6.7.3 Nedostatečné vyhodnocení rizik pro integrovaný záchranný systém</u>** Dokumentace SEA neobsahuje adekvátní vyhodnocení dopadů navržené akcelerační oblasti AOV47 – Bukovec na fungování integrovaného záchranného systému (IZS), letecké záchranné služby ani zásahovou činnost složek požární ochrany. **Dokumentace současně nehodnotí dostupnost území při mimořádných událostech, neposuzuje komplikace zásahů hasičských a záchranných jednotek, neobsahuje scénáře havarijních stavů ani nevyhodnocuje kumulativní bezpečnostní rizika související s koncentrací vysokých technických staveb v lesní krajině.** Z podkladů přitom vyplývá, že více než 51 % území akcelerační oblasti tvoří souvislé lesní pozemky, území je přístupné převážně úzkými komunikacemi a v kombinaci s akceleračními oblastmi AOV48, AOV49 a AOV50 může vzniknout souvislý pás až 88 věží v krajině. Taková koncentrace překážek může významně komplikovat nízké lety vrtulníků, zásahy letecké záchranné služby, hašení lesních požárů ze vzduchu, evakuační operace i krizové zásahy při mimořádných událostech. Dokumentace současně vůbec neřeší turbulence a wake vortex efekty v okolí větrných elektráren, omezení manévrování vrtulníků, kumulativní vliv více větrných parků na bezpečnost leteckých zásahů ani komplikace zásahů v podmínkách zhoršené viditelnosti, silného větru nebo požárů. Odborné podklady EASA (2023) a IEA Wind potvrzují, že větrné elektrárny mohou významně komplikovat nízké lety vrtulníků a zásahy IZS, zejména v lesních a horských oblastech. Studie EASA (2023) potvrzuje, že největší rizika vznikají při nízkých letech podle pravidel VFR, zejména u vrtulníků záchranné služby, policie, armády a hasičských jednotek. **Zvukové záření (infrazvuk) a proudění větru o lopatek turbín ohrožuje bezpečnost vzdušného prostoru a letecké trasy civilního i vojenského letectva do výšky cca 100 m na úroveň úvratě instalované větrné turbíny.** Studie Štrbac et al. (2021) dále potvrzuje, že turbulence vznikající v závětří rotorů mohou významně ovlivňovat stabilitu vrtulníků a komplikovat pilotáž během servisních, záchranných nebo krizových operací. Hasičský záchranný sbor ČR (2025) současně v odpovědi podle zákona č. 106/1999 Sb. výslovně potvrzuje, že pro větrné elektrárny v České republice dosud neexistuje samostatná metodika zásahů. Současně uvádí, že u požárů větrných elektráren se postupuje převážně defenzivně, přímý zásah v gondole nebo na rotoru se běžně neprovádí a standardní výškovou techniku nelze u zařízení výšky až	

Poř.č.	Připomínkové místo	Číslo jednací	Článek	AO	Připomínka	Vyhodnocení
					250 m použít. Tyto skutečnosti potvrzují mimořádnou složitost zásahů a omezené možnosti ochrany území při haváriích nebo požárech větrných elektráren. Dokumentace SEA však regionální bezpečnostní model fungování IZS neobsahuje a neprokazuje, že zásahové možnosti záchranných složek zůstanou zachovány i po realizaci navržené akcelerační oblasti. Takový postup je v rozporu se zákonem č. 239/2000 Sb., o integrovaném záchranném systému, s principem prevence bezpečnostních rizik, s principem ochrany obyvatelstva a s požadavkem objektivního vyhodnocení krizové připravenosti území. Dokumentace SEA je proto v této části nepřezkoumatelná. Návrh řešení: Požaduji doplnění použitelného vyhodnocení dopadů na fungování integrovaného záchranného systému, letecké záchranné služby a zásahové činnosti HZS, doplnění scénářů mimořádných událostí a krizových zásahů a zpracování regionální bezpečnostní analýzy vlivu soustavy větrných elektráren na zásahové možnosti složek IZS. Současně požaduji doplnění analýzy dostupnosti území, vyhodnocení nízkých letů vrtulníků, hodnocení kumulativních vlivů až 88 věží v širším území a objektivního posouzení zásahových možností při požárech, záchranných akcích a extrémních meteorologických situacích. Pokud nebude možné uvedené nedostatky objektivně a přezkoumatelně odstranit, požaduji vypuštění akcelerační oblasti AOV47 – Bukovec a souvisejícího územního opatření z návrhu Změny č. 2 Územního rozvojového plánu ČR. Zdroje: EUROPEAN UNION AVIATION SAFETY AGENCY (EASA). Rotorcraft Operations and Obstacle Environment Safety Guidance [online]. Dostupné z: https://www.easa.europa.eu. [cit. 17. 5. 2026]. IEA WIND. Recommended Practices for Wind Turbine Safety and Emergency Response [online]. Dostupné z: https://iea-wind.org. [cit. 17. 5. 2026]. EASA. Safety impact of wind turbines in the vicinity of aerodromes and air routes [online]. 2023. Dostupné z: https://www.easa.europa.eu/en/document-library/general-publications/safety-impact-wind-turbines-vicinity-aerodromes-and-air. [cit. 17. 5. 2026]. ŠTRBAC, A. et al. Analysis of rotorcraft wind turbine wake encounters using piloted simulation [online]. 2021. Dostupné z: https://elib.dlr.de/141290/1/Strbac%20-%202021_Strbac_analysis_of_rotorcraft_wind_turbine_wake_encounters_using_piloted_simulation.pdf. [cit. 17. 5. 2026]. MINISTERSTVO VNITRA – GENERÁLNÍ ŘEDITELSTVÍ HASIČSKÉHO ZÁCHRANNÉHO SBORU ČR. Sdělení k žádosti o informace podle zákona č. 106/1999 Sb. Č. j. MV-180394-4/PO-OVL-2025. Praha, 28. 11. 2025. ČESKÁ REPUBLIKA. Zákon č. 239/2000 Sb., o integrovaném záchranném systému [online]. Dostupné z: https://www.zakonyprolidi.cz/cs/2000-239. [cit. 17. 5. 2026]. **6.7.4 Absence hodnocení havarijních scénářů a krizové připravenosti** **Dokumentace SEA neobsahuje komplexní vyhodnocení havarijních scénářů ani krizové připravenosti území v souvislosti s navrženou akcelerační oblastí AOV47 – Bukovec.** **Dokumentace současně nehodnotí scénáře technologických havárií větrných elektráren, neposuzuje rizika požárů zařízení, neobsahuje hodnocení extrémních meteorologických situací ani nevyhodnocuje kumulativní bezpečnostní rizika při souběhu více mimořádných událostí.** SEA přitom předpokládá možnost výstavby rozsáhlé soustavy větrných elektráren o výšce až 250 metrů v lesním a klimaticky exponovaném území. Z podkladů současně vyplývá, že v širším okolí může vzniknout soustava až 88 vysokých technických objektů v krajině. Dokumentace však vůbec neřeší krizové scénáře souběžných požárů, extrémní větrné situace, námrazu a odhazování ledových fragmentů, technologická selhání rotorů, kolapsy věží, výpadky přístupových komunikací ani možnosti evakuace a koordinace zásahů v rozsáhlém lesním území. Studie You et al. (2023) potvrzuje, že gondoly větrných elektráren obsahují značné množství hořlavých materiálů — hydraulické oleje, maziva, kabeláž a kompozitní materiály lopatek — a že požáry turbín bývají často prakticky nehasitelné. Studie Palacios et al. (2025) dále potvrzuje, že skutečný počet požárních incidentů může být podhodnocen a že s rostoucí velikostí turbín roste i rozsah potenciálních škod. **Hasičský záchranný sbor (2025) současně potvrzuje, že provoz větrných elektráren je podle § 4 odst. 2 písm. j) zákona o požární ochraně činností se zvýšeným požárním nebezpečím. Dokumentace SEA však tuto skutečnost nereflektuje v odpovídajícím rozsahu krizového a havarijního modelování.**	

Poř.č.	Připomínkové místo	Číslo jednací	Článek	AO	Připomínka	Vyhodnocení
					Dokumentace SEA však neobsahuje regionální krizový model mimořádných událostí ani objektivní vyhodnocení krizové připravenosti území. Současně dokumentace nezohledňuje skutečnost, že více než polovina území je tvořena souvislými lesními porosty, přístupnost území je omezená a v období sucha může být významně zvýšeno riziko šíření lesních požárů. Takový postup je v rozporu se zákonem č. 240/2000 Sb., krizový zákon, se zákonem č. 239/2000 Sb., o integrovaném záchranném systému, s principem prevence a předběžné opatrnosti, s principem ochrany obyvatelstva a s požadavkem objektivního vyhodnocení bezpečnostních rizik koncepce. Dokumentace SEA je proto v této části nepřezkoumatelná. **Návrh řešení:** Požaduji doplnění adekvátního hodnocení havarijních scénářů, krizové připravenosti území a regionální bezpečnostní analýzy mimořádných událostí. Současně požaduji doplnění scénářů technologických havárií, hodnocení požárních rizik, analýzy extrémních meteorologických situací, posouzení rizik odhazování ledových fragmentů, hodnocení evakuačních a zásahových možností a objektivního posouzení kumulativních bezpečnostních rizik souvisejících se soustavou větrných elektráren v širším území. Pokud nebude možné uvedené nedostatky objektivně a přezkoumatelně odstranit, požaduji vypuštění akcelerační oblasti AOV47 – Bukovec a souvisejícího územního opatření z návrhu Změny č. 2 Územního rozvojového plánu ČR. Zdroje: YOU, F. et al. Fire risk assessments and fire protection measures for wind turbines [online]. Heliyon, 2023. Dostupné z: https://www.sciencedirect.com/science/article/pii/S240584402306872X. [cit. 17. 5. 2026]. PALACIOS, A. et al. Historical Analysis of Wind Turbine Fire Incidents [online]. Chemical Engineering Transactions, 2025. Dostupné z: https://www.cetjournal.it/index.php/cet/article/view/CET25116120. [cit. 15. 5. 2026]. MINISTERSTVO VNITRA – GENERÁLNÍ ŘEDITELSTVÍ HASIČSKÉHO ZÁCHRANNÉHO SBORU ČR. Sdělení k žádosti o informace podle zákona č. 106/1999 Sb. Č. j. MV-180394-4/PO-OVL-2025. Praha, 28. 11. 2025. ČESKÁ REPUBLIKA. Zákon č. 133/1985 Sb., o požární ochraně [online]. Dostupné z: https://www.zakonyprolidi.cz/cs/1985-133. [cit. 17. 5. 2026]. ČESKÁ REPUBLIKA. Zákon č. 240/2000 Sb., krizový zákon [online]. Dostupné z: https://www.zakonyprolidi.cz/cs/2000-240. [cit. 17. 5. 2026]. ČESKÁ REPUBLIKA. Zákon č. 239/2000 Sb., o integrovaném záchranném systému [online]. Dostupné z: https://www.zakonyprolidi.cz/cs/2000-239. [cit. 17. 5. 2026]. **6.7.5 Rizika havárií větrných elektráren a ohrožení obyvatelstva** **Dokumentace SEA neobsahuje použitelné hodnocení rizik havárií větrných elektráren ani objektivní vyhodnocení možného ohrožení obyvatelstva, návštěvníků krajiny a uživatelů veřejného prostoru.** **Dokumentace současně nehodnotí rizika selhání rotorových listů, neposuzuje možnost kolapsu věží, neřeší odhazování ledových fragmentů, nehodnotí bezpečnostní odstupy ani neposuzuje rizika pro turistické trasy, lesní komunikace a veřejně přístupné krajinné prostory.** SEA přitom předpokládá umístění rozsáhlé soustavy větrných elektráren v krajině s vysokou rekreační funkcí, rozsáhlými lesními porosty a veřejně přístupnými turistickými a cyklistickými trasami. Současně se jedná o klimaticky exponované území s pravidelným výskytem zimních podmínek, námrazy a silného větru, což významně zvyšuje riziko odhazování ledových fragmentů a havarijních stavů rotorových systémů. Studie Rogers et al. (2025) potvrzuje, že při havárii lopatek mohou být jejich fragmenty odmrštěny na značné vzdálenosti a představovat riziko pro osoby, pozemní komunikace i okolní objekty. Studie současně upozorňuje, že rozsah dopadů závisí na velikosti turbíny, rychlosti rotace a charakteru poruchy. Studie Gencturk et al. (2019) dále dokládá, že v provozu větrných elektráren dochází i ke kolapsům celých věží, a to zejména v důsledku únavy materiálu, extrémních meteorologických podmínek, konstrukčních vad nebo nedostatečné údržby. Problematiku odhazování ledových fragmentů řeší studie Drapalik et al. (2021), která potvrzuje, že v podmínkách námrazy může docházet k odmršťování ledových částí do významných vzdáleností. Studie	

Poř.č.	Připomínkové místo	Číslo jednací	Článek	AO	Připomínka	Vyhodnocení
					upozorňuje, že riziko dopadu ledových fragmentů je relevantní zejména v oblastech s pohybem osob, na turistických trasách, komunikacích nebo v lesních a horských územích. Hasičský záchranný sbor (2025, 2026) současně uvádí, že bezpečná zóna kolem havarované nebo hořící větrné elektrárny musí být stanovována individuálně podle výšky zařízení, směru větru, terénních podmínek a konkrétní situace. Dokumentace SEA však nestanovuje žádné minimální bezpečnostní odstupy ani objektivní limity ochranných zón pro veřejnost, turistické trasy nebo komunikace. Dokumentace SEA však nestanovuje bezpečnostní limity, nevyhodnocuje minimální odstupové vzdálenosti, neposuzuje pohyb veřejnosti v okolí zařízení ani neobsahuje krizové scénáře havárií v lesní a rekreační krajině. Současně není objektivně vyhodnoceno, jak budou chráněni turisté, cyklisté, návštěvníci lesa, vlastníci rekreačních objektů ani obyvatelé okolních sídel. Takový postup je v rozporu se zákonem č. 239/2000 Sb., o integrovaném záchranném systému, s principem prevence a předběžné opatrnosti, s požadavkem ochrany obyvatelstva, s cíli územního plánování podle stavebního zákona a s požadavkem objektivního vyhodnocení bezpečnostních rizik koncepce. Dokumentace SEA je proto v této části nepřezkoumatelná. **Návrh řešení:** Požaduji doplnění adekvátního hodnocení havarijních rizik větrných elektráren, doplnění analýzy bezpečnostních odstupů a objektivní vyhodnocení rizik pro veřejnost, turistické trasy, lesní komunikace a rekreační využití krajiny. Současně požaduji doplnění scénářů selhání rotorových systémů, hodnocení odhazování ledových fragmentů, analýzy strukturálních havárií, posouzení pohybu veřejnosti v okolí zařízení a vyhodnocení kumulativních bezpečnostních rizik souvisejících s koncentrací vysokých technických staveb v území. Pokud nebude možné uvedené nedostatky objektivně a přezkoumatelně odstranit, požaduji vypuštění akcelerační oblasti AOV47 – Bukovec a souvisejícího územního opatření z návrhu Změny č. 2 Územního rozvojového plánu ČR. Zdroje: ROGERS, Jonathan et al. Simulation Analysis and Safety Risk Assessment of a Wind Turbine Blade Failure Event [online]. Wind Energy, 2025. Dostupné z: https://onlinelibrary.wiley.com/doi/10.1002/we.70037. [cit. 15. 5. 2026]. GENCTURK, B. et al. Wind turbine tower collapse cases: a historical overview [online]. 2019. Dostupné z: https://www.researchgate.net/publication/325320064_Wind_turbine_tower_collapse_cases_a_historical_overview. [cit. 15. 5. 2026]. DRAPALIK, M. et al. Ice aggregation and ice throw from small wind turbines [online]. Cold Regions Science and Technology, 2021. Dostupné z: https://www.sciencedirect.com/science/article/pii/S0165232X21001804. [cit. 15. 5. 2026]. MINISTERSTVO VNITRA – GENERÁLNÍ ŘEDITELSTVÍ HASIČSKÉHO ZÁCHRANNÉHO SBORU ČR. Sdělení k žádosti o informace podle zákona č. 106/1999 Sb. Č. j. MV-180394-4/PO-OVL-2025. Praha, 28. 11. 2025. MINISTERSTVO VNITRA – GENERÁLNÍ ŘEDITELSTVÍ HASIČSKÉHO ZÁCHRANNÉHO SBORU ČR. Sdělení k žádosti o informace. Č. j. MV-73127-4/PO-OVL-2026. Praha, 19. 5. 2026. ČESKÁ REPUBLIKA. Zákon č. 239/2000 Sb., o integrovaném záchranném systému [online]. Dostupné z: https://www.zakonyprolidi.cz/cs/2000-239. [cit. 17. 5. 2026]. **6.7.6 Rizika havárií a kontaminace půdy a vod** Dokumentace SEA neobsahuje adekvátní vyhodnocení rizik havárií větrných elektráren spojených s možnou kontaminací půdy, podzemních a povrchových vod. Návrh akcelerační oblasti AOV47 – Bukovec je proto v rozporu s principem prevence a požadavkem objektivního hodnocení environmentálních rizik. Dokumentace současně nehodnotí úniky hydraulických kapalin, neposuzuje rizika úniků převodových olejů, neřeší kontaminaci půdy při technologických haváriích, neposuzuje dopady požárů technologických částí zařízení ani neobsahuje analýzu kontaminace vody a půdy mikrofragmenty kompozitních materiálů.	

Poř.č.	Připomínkové místo	Číslo jednací	Článek	AO	Připomínka	Vyhodnocení
					Moderní větrné elektrárny přitom obsahují hydraulické systémy, převodové oleje, maziva, chladicí kapaliny, kompozitní materiály rotorových listů a další technologické látky představující potenciální zdroj kontaminace při haváriích nebo dlouhodobém provozu. Studie Wang a Loparo (2023) potvrzuje, že převodovky větrných elektráren patří mezi technicky nejporuchovější části zařízení a představují významný zdroj provozních havárií. Poruchy převodových systémů mohou vést k únikům olejů a dalších provozních kapalin do okolního prostředí. Studie Turkmen et al. (2024) dále upozorňuje, že větrné elektrárny obsahují významné množství hydraulických a převodových olejů, maziv a kompozitních materiálů, které mohou při haváriích nebo požárech představovat riziko kontaminace půdy a vodního prostředí. Studie Sander et al. (2024) současně potvrzuje, že environmentální rizika větrných elektráren zahrnují také možné dopady havárií na půdu, podzemní vody a citlivé ekosystémy, zejména v územích s vyšší hydrogeologickou zranitelností. Problematiku degradace kompozitních materiálů řeší studie Shah et al. (2023), která potvrzuje citlivost kompozitních částí lopatek na degradaci a mechanické poškození. Při haváriích, požárech nebo rozpadu lopatek může docházet k uvolňování mikrofragmentů, epoxidových pryskyřic a skelných vláken do okolního prostředí. Tyto skutečnosti jsou zvlášť významné v případě AOV47 – Bukovec, protože významná část území se nachází v lesních porostech, území vykazuje hydrogeologickou zranitelnost, v oblasti se nachází mokřadní a pramenné lokality a v širším území existují individuální zdroje podzemních vod. Současně se jedná o území s puklinovým horninovým prostředím, ve kterém může docházet k rychlému šíření kontaminace do podzemních vodních struktur. Dokumentace SEA však neobsahuje havarijní hydrogeologický model, neposuzuje migraci kontaminantů, nehodnotí dopady na individuální zdroje vody ani neřeší dlouhodobou kontaminaci půdy a vod při technologických haváriích. Dokumentace současně neobsahuje analýzu kumulativních rizik při soustavě většího počtu větrných elektráren v lesním a vodohospodářsky citlivém území. Takový postup je v rozporu se zákonem č. 254/2001 Sb., vodní zákon, se zákonem č. 114/1992 Sb., o ochraně přírody a krajiny, principem prevence a předběžné opatrnosti, požadavkem ochrany podzemních a povrchových vod a s požadavkem objektivního vyhodnocení havarijních environmentálních rizik. Dokumentace SEA je proto v této části nepřezkoumatelná. **Návrh řešení:** Požaduji doplnění adekvátního hodnocení rizik kontaminace půdy a vod při haváriích větrných elektráren, doplnění havarijního hydrogeologického modelu a objektivní vyhodnocení migrace kontaminantů v podmínkách lesního a puklinového prostředí. Současně požaduji doplnění analýzy úniků hydraulických kapalin a převodových olejů, hodnocení požárních havárií, vyhodnocení kontaminace mikrofragmenty kompozitních materiálů, analýzy dopadů na individuální zdroje vody, hodnocení rizik pro mokřadní a pramenné lokality a objektivního posouzení kumulativních havarijních rizik v širším území. Pokud nebude možné uvedené nedostatky objektivně a přezkoumatelně odstranit, požaduji vypuštění akcelerační oblasti AOV47 – Bukovec a souvisejícího územního opatření z návrhu Změny č. 2 Územního rozvojového plánu ČR. **Zdroje:** WANG, J.; LOPARO, K. A. Wind Turbine Gearbox Fault Detection Based on Sparse Filtering and Graph Neural Networks [online]. 2023. Dostupné z: https://arxiv.org/abs/2303.03496. [cit. 17. 5. 2026]. TURKMEN, B. A. et al. Life Cycle Environmental Impacts of Wind Turbines [online]. Sustainability, 2024. Dostupné z: https://www.mdpi.com/2071-1050/16/13/5365. [cit. 17. 5. 2026]. SANDER, L. et al. Global Review on Environmental Impacts of Onshore Wind Energy [online]. 2024. Dostupné z: https://tethys.pnnl.gov/sites/default/files/publications/Sander-et-al-2024.pdf. [cit. 17. 5. 2026]. SHAH, S. P. et al. Effect of Moisture Absorption on Curing of Wind Blades during Repair [online]. 2023. Dostupné z: https://arxiv.org/abs/2304.01375. [cit. 17. 5. 2026]. ČESKÁ REPUBLIKA. Zákon č. 254/2001 Sb., vodní zákon [online]. Dostupné z: https://www.zakonyprolidi.cz/cs/2001-254. [cit. 17. 5. 2026]. ČESKÁ REPUBLIKA. Zákon č. 114/1992 Sb., o ochraně přírody a krajiny [online]. Dostupné z: https://www.zakonyprolidi.cz/cs/1992-114. [cit. 17. 5. 2026].	

					6.7.7 Absence komplexního krizového a havarijního modelování Dokumentace SEA neobsahuje komplexní krizové a havarijní modelování navržené akcelerační oblasti AOV47 – Bukovec a neprokazuje, že bezpečnostní rizika navržené soustavy větrných elektráren jsou na strategické úrovni objektivně vyhodnocena jako přijatelná. Dokumentace současně neobsahuje regionální bezpečnostní analýzu, nehodnotí souběh mimořádných událostí, neposuzuje kumulativní krizová rizika, neřeší scénáře extrémních meteorologických situací ani neobsahuje model fungování území při rozsáhlejších havarijních stavech. SEA současně ponechává zásadní bezpečnostní otázky až do budoucích navazujících řízení, zejména do procesu EIA, územních řízení, stavebních řízení nebo individuálních stanovisek dotčených orgánů. Dokumentace však již na úrovni SEA neprokazuje přijatelnost bezpečnostních rizik, zvládnutelnost mimořádných událostí, funkčnost krizové infrastruktury ani bezpečnost soustavy větrných elektráren v širším regionálním měřítku. Tento nedostatek je zvlášť významný vzhledem k tomu, že v širším území může vzniknout soustava až 88 větrných elektráren, významná část území je tvořena lesními porosty, území je klimaticky exponované a současně zde existují omezení související s vojenským letectvím, nízkými lety a zásahy IZS. Dokumentace SEA však nehodnotí scénáře rozsáhlých výpadků infrastruktury, neposuzuje kombinaci požárů, extrémního větru a omezení přístupnosti území, neřeší souběh technologických havárií ani nehodnotí krizové scénáře při regionálních mimořádných událostech. Současně dokumentace neobsahuje regionální havarijní model, bezpečnostní simulační scénáře, analýzu kumulativních krizových rizik ani objektivní vyhodnocení krizové připravenosti území. pramenné lokality a objektivního posouzení kumulativních havarijních rizik v širším území. Pokud nebude možné uvedené nedostatky objektivně a přezkoumatelně odstranit, požaduji vypuštění akcelerační oblasti AOV47 – Bukovec a souvisejícího územního opatření z návrhu Změny č. 2 Územního rozvojového plánu ČR. **Zdroje:** WANG, J.; LOPARO, K. A. Wind Turbine Gearbox Fault Detection Based on Sparse Filtering and Graph Neural Networks [online]. 2023. Dostupné z: https://arxiv.org/abs/2303.03496. [cit. 17. 5. 2026]. TURKMEN, B. A. et al. Life Cycle Environmental Impacts of Wind Turbines [online]. Sustainability, 2024. Dostupné z: https://www.mdpi.com/2071-1050/16/13/5365. [cit. 17. 5. 2026]. SANDER, L. et al. Global Review on Environmental Impacts of Onshore Wind Energy [online]. 2024. Dostupné z: https://tethys.pnnl.gov/sites/default/files/publications/Sander-et-al-2024.pdf. [cit. 17. 5. 2026]. SHAH, S. P. et al. Effect of Moisture Absorption on Curing of Wind Blades during Repair [online]. 2023. Dostupné z: https://arxiv.org/abs/2304.01375. [cit. 17. 5. 2026]. ČESKÁ REPUBLIKA. Zákon č. 254/2001 Sb., vodní zákon [online]. Dostupné z: https://www.zakonyprolidi.cz/cs/2001-254. [cit. 17. 5. 2026]. ČESKÁ REPUBLIKA. Zákon č. 114/1992 Sb., o ochraně přírody a krajiny [online]. Dostupné z: https://www.zakonyprolidi.cz/cs/1992-114. [cit. 17. 5. 2026].	
					6.7.7 Absence komplexního krizového a havarijního modelování Dokumentace SEA neobsahuje komplexní krizové a havarijní modelování navržené akcelerační oblasti AOV47 – Bukovec a neprokazuje, že bezpečnostní rizika navržené soustavy větrných elektráren jsou na strategické úrovni objektivně vyhodnocena jako přijatelná. Dokumentace současně neobsahuje regionální bezpečnostní analýzu, nehodnotí souběh mimořádných událostí, neposuzuje kumulativní krizová rizika, neřeší scénáře extrémních meteorologických situací ani neobsahuje model fungování území při rozsáhlejších havarijních stavech. SEA současně ponechává zásadní bezpečnostní otázky až do budoucích navazujících řízení, zejména do procesu EIA, územních řízení, stavebních řízení nebo individuálních stanovisek dotčených orgánů. Dokumentace však již na úrovni SEA neprokazuje přijatelnost bezpečnostních rizik, zvládnutelnost mimořádných událostí, funkčnost krizové infrastruktury ani bezpečnost soustavy větrných elektráren v širším regionálním měřítku. Tento nedostatek je zvlášť významný vzhledem k tomu, že v širším území může vzniknout soustava až 88 větrných elektráren, významná část území je tvořena lesními porosty, území je klimaticky exponované a současně zde existují omezení související s vojenským letectvím, nízkými lety a zásahy IZS. Dokumentace SEA však nehodnotí scénáře rozsáhlých výpadků infrastruktury, neposuzuje kombinaci požárů, extrémního větru a omezení přístupnosti území, neřeší souběh technologických havárií ani nehodnotí krizové scénáře při regionálních mimořádných událostech.	

Poř.č.	Připomínkové místo	Číslo jednací	Článek	AO	Připomínka	Vyhodnocení
					Současně dokumentace neobsahuje regionální havarijní model, bezpečnostní simulační scénáře, analýzu kumulativních krizových rizik ani objektivní vyhodnocení krizové připravenosti území. Takový postup je v rozporu s principem prevence a předběžné opatrnosti, protože bezpečnostní přijatelnost rozsáhlé soustavy větrných elektráren není objektivně prokázána již na strategické úrovni SEA. Dokumentace přitom sama připouští existenci významných bezpečnostních střetů a současně jejich řešení odkládá až do budoucích řízení. Tím však není splněn požadavek SEA jako preventivního nástroje pro včasné vyhodnocení environmentálních a bezpečnostních rizik koncepce. Takový postup je v rozporu se zákonem č. 100/2001 Sb., o posuzování vlivů na životní prostředí, se zákonem č. 240/2000 Sb., krizový zákon, se zákonem č. 239/2000 Sb., o integrovaném záchranném systému, s principem prevence a předběžné opatrnosti a s požadavkem objektivního vyhodnocení bezpečnostních rizik koncepce již na úrovni SEA. Dokumentace SEA je proto v této části nepřezkoumatelná. **Návrh řešení:** Požaduji doplnění komplexního krizového a havarijního modelování navržené akcelerační oblasti, doplnění regionální bezpečnostní analýzy a objektivní vyhodnocení kumulativních bezpečnostních rizik souvisejících se soustavou větrných elektráren v širším území. Současně požaduji doplnění scénářů souběhu mimořádných událostí, modelování extrémních meteorologických situací, hodnocení krizové připravenosti území, analýzy funkčnosti IZS při regionálních haváriích, posouzení kumulativních technologických rizik a objektivního prokázání přijatelnosti bezpečnostních rizik již na úrovni SEA. Pokud nebude možné uvedené nedostatky objektivně a přezkoumatelně odstranit, požaduji vypuštění akcelerační oblasti AOV47 – Bukovec a souvisejícího územního opatření z návrhu Změny č. 2 Územního rozvojového plánu ČR. **Zdroje:** ČESKÁ REPUBLIKA. Zákon č. 100/2001 Sb., o posuzování vlivů na životní prostředí [online]. Dostupné z: https://www.zakonyprolidi.cz/cs/2001-100. [cit. 17. 5. 2026]. ČESKÁ REPUBLIKA. Zákon č. 240/2000 Sb., krizový zákon [online]. Dostupné z: https://www.zakonyprolidi.cz/cs/2000-240. [cit. 17. 5. 2026]. ČESKÁ REPUBLIKA. Zákon č. 239/2000 Sb., o integrovaném záchranném systému [online]. Dostupné z: https://www.zakonyprolidi.cz/cs/2000-239. [cit. 17. 5. 2026]. **6.7.8 Nepřípustné odkládání bezpečnostních rizik do navazujících řízení** **Dokumentace SEA nepřípustně odkládá řešení zásadních bezpečnostních rizik až do budoucích navazujících řízení, zejména do procesů EIA, územních a stavebních řízení a individuálních stanovisek dotčených orgánů.** **Dokumentace současně nestanovuje konkrétní bezpečnostní limity, neurčuje minimální bezpečnostní odstupy, nevymezuje regionální kumulativní limity, neprokazuje přijatelnost bezpečnostních rizik ani neobsahuje objektivní podmínky pro posouzení krizových a havarijních situací.** SEA přitom připouští existenci bezpečnostních střetů s vojenským letectvím, rizik pro radarové systémy, omezení zásahů integrovaného záchranného systému, požárních rizik, technologických havárií i kumulativních bezpečnostních dopadů rozsáhlé soustavy větrných elektráren. Tyto závěry současně potvrzuje i odpověď Řízení letového provozu České republiky (ŘLP ČR) poskytnutá podle zákona č. 106/1999 Sb. ŘLP výslovně uvádí, že u větrných elektráren „omezení nelze obecně stanovit", že „všechny VTE se posuzují individuálně" a že požadované limity „nelze obecně stanovit". Současně uvádí, že posouzení závisí na konkrétní výšce zařízení, jeho umístění, letových postupech a možném ovlivnění radiokomunikačních, radionavigačních a přehledových systémů. **ŘLP současně výslovně upozorňuje, že ani případné schválení akcelerační oblasti neodstraňuje povinnost individuálního posouzení každého konkrétního záměru. To znamená, že ani po vymezení AOV47 – Bukovec není předem prokázáno, zda budou konkrétní větrné elektrárny z hlediska bezpečnosti leteckého provozu vůbec realizovatelné. Dokumentace přitom nepředkládá žádné podrobnější modelování ani neprokazuje, že navržené území neobsahuje nepřekonatelné bezpečnostní střety.**	

Poř.č.	Připomínkové místo	Číslo jednací	Článek	AO	Připomínka	Vyhodnocení
					Odpověď ŘLP tak potvrzuje, že podstatné otázky realizovatelnosti a bezpečnosti jsou ponechány až do budoucích individuálních řízení. Dokumentace SEA tím fakticky předjímá vhodnost celé akcelerační oblasti bez existence podkladů umožňujících takový závěr. Tím dochází k přenesení zásadních bezpečnostních otázek do navazujících procesů, aniž by byla jejich přijatelnost objektivně a přezkoumatelně prokázána již na úrovni SEA. Současně však dokumentace tyto střety odpovídajícím způsobem nevyhodnocuje, nestanovuje podmínky jejich přijatelnosti ani neprokazuje, že budou v budoucích řízeních objektivně řešitelné. Dokumentace tak fakticky přesouvá zásadní otázky bezpečnosti až do navazujících procesů, aniž by již na úrovni SEA prokázala, že navržená koncepce je z hlediska bezpečnosti přijatelná, existují realizovatelná řešení střetů a bezpečnostní limity území nebudou překročeny. Takový postup je v rozporu se samotným smyslem SEA jako preventivního nástroje, jehož účelem je včasné vyhodnocení významných environmentálních a bezpečnostních rizik koncepce ještě před jejím schválením. Ministerstvo životního prostředí přitom ve své metodice SEA (2015) výslovně uvádí, že SEA má představovat „účinný nástroj prevence potenciálních negativních vlivů" a že významné střety nesmí být bez řádného vyhodnocení odkládány až do navazujících řízení. Hasičský záchranný sbor (2025) současně potvrzuje, že u větrných elektráren zařazených podle vyhlášky č. 460/2021 Sb. do kategorie I se státní požární dozor nevykonává a Hasičský záchranný sbor České republiky není kompetentní se k těmto stavbám v rámci stavebního řízení vyjadřovat. Dokumentace SEA přitom současně odkládá řešení zásadních bezpečnostních otázek až do navazujících řízení. Není tedy objektivně prokázáno, že budou bezpečnostní střety v budoucích procesech vůbec systémově a odborně posouzeny. Dokumentace SEA však neobsahuje regionální bezpečnostní model, nestanovuje bezpečnostní podmínky realizace, nevyhodnocuje přijatelnost kumulativních rizik a neprokazuje zvládnutelnost mimořádných situací. To je zvlášť významné vzhledem k tomu, že v širším území může vzniknout soustava až 88 větrných elektráren, území je z významné části lesní, existují omezení související s vojenskými nízkými lety a dokumentace sama připouští potřebu dalších budoucích bezpečnostních posouzení. Dokumentace SEA je proto v této části vnitřně rozporná a nepřezkoumatelná. Takový postup je v rozporu se zákonem č. 100/2001 Sb., o posuzování vlivů na životní prostředí, s principem prevence, s principem předběžné opatrnosti, s požadavkem přezkoumatelnosti opatření obecné povahy a s účelem SEA jako preventivního nástroje environmentálního hodnocení. Dokumentace SEA je proto v této části nepřezkoumatelná. **<u>Návrh řešení:</u>** Požaduji doplnění konkrétních bezpečnostních limitů, minimálních odstupových podmínek a objektivního vyhodnocení přijatelnosti bezpečnostních rizik již na úrovni SEA. Současně požaduji doplnění regionálních kumulativních limitů, bezpečnostních podmínek realizace, krizových a havarijních scénářů, objektivního hodnocení zvládnutelnosti mimořádných situací a transparentního prokázání, že významné bezpečnostní střety jsou skutečně řešitelné a přijatelné. Pokud nebude možné uvedené nedostatky objektivně a přezkoumatelně odstranit, požaduji vypuštění akcelerační oblasti AOV47 – Bukovec a souvisejícího územního opatření z návrhu Změny č. 2 Územního rozvojového plánu ČR. **<u>Zdroje:</u>** MINISTERSTVO ŽIVOTNÍHO PROSTŘEDÍ ČR. Metodické doporučení pro vyhodnocení vlivů politik územního rozvoje a územně plánovací dokumentace na životní prostředí (SEA) [online]. Praha: MŽP, 2015. Dostupné z: https://portal.cenia.cz/eiasea/dokumenty/sea_metodicka_doporuceni. [cit. 17. 5. 2026]. MINISTERSTVO VNITRA – GENERÁLNÍ ŘEDITELSTVÍ HASIČSKÉHO ZÁCHRANNÉHO SBORU ČR. Sdělení k žádosti o informace podle zákona č. 106/1999 Sb. Č. j. MV-180394-4/PO-OVL-2025. Praha, 28. 11. 2025. ČESKÁ REPUBLIKA. Zákon č. 100/2001 Sb., o posuzování vlivů na životní prostředí [online]. Dostupné z: https://www.zakonyprolidi.cz/cs/2001-100. [cit. 17. 5. 2026]. ŘÍZENÍ LETOVÉHO PROVOZU ČR, s. p. Informace dle zákona č. 106/1999 Sb. – AOV47 Bukovec. Č. j. 5340/2026/RLPCR. Jenec, 26. 5. 2026.	

					6.7.9 Nepřipravenost systému požární ochrany na havárie větrných elektráren Dokumentace SEA neprokazuje, že systém požární ochrany a integrovaného záchranného systému České republiky je na strategické úrovni připraven na rozsáhlou výstavbu větrných elektráren o výšce až 250 metrů a na řešení jejich havárií, požárů nebo krizových situací. **Z odpovědi Ministerstva vnitra – generálního ředitelství Hasičského záchranného sboru České republiky (HZS) podle zákona č. 106/1999 Sb. (2025, 2026) přitom vyplývá, že zásahy u větrných elektráren představují mimořádně specifické a velmi složité zásahy, zejména vzhledem k výšce zařízení, omezenému přístupu do gondoly, riziku úrazu elektrickým proudem a nebezpečí pádu hořících částí nebo rozletu úlomků.** **Hasičský záchranný sbor (2026) současně výslovně potvrzuje, že pro větrné elektrárny v České republice dosud neexistuje samostatná metodika zásahů, u požárů větrných elektráren se standardně postupuje převážně defenzivně, přímý zásah v gondole nebo na rotoru se běžně neprovádí, standardní výškovou techniku nelze u těchto zařízení použít, zásahy ve výškách jsou odkázány především na specializované lezecké skupiny, bezpečné zóny se stanovují individuálně podle konkrétní situace.** **Dokumentace SEA však tyto skutečnosti objektivně nevyhodnocuje a neobsahuje žádný regionální bezpečnostní model fungování IZS při haváriích rozsáhlé soustavy větrných elektráren.** Současně dokumentace nehodnotí časovou dostupnost specializovaných zásahových jednotek, nepředkládá scénáře rozsáhlých požárů v lesní krajině, neřeší omezené možnosti hašení gondol ve výškách přesahujících možnosti standardní techniky a neprokazuje, že budou zachovány reálné schopnosti ochrany obyvatelstva a krajiny při mimořádných událostech. Zvlášť významná je skutečnost, že HZS současně potvrzuje, že větrné elektrárny představují činnost se zvýšeným požárním nebezpečím podle § 4 odst. 2 písm. j) zákona č. 133/1985 Sb., o požární ochraně. Dokumentace SEA však tuto skutečnost nepromítá do odpovídající úrovně bezpečnostního, krizového a havarijního hodnocení. Takový postup je v rozporu se zákonem č. 239/2000 Sb., o integrovaném záchranném systému, se zákonem č. 240/2000 Sb., krizový zákon, se zákonem č. 133/1985 Sb., o požární ochraně, s principem prevence a předběžné opatrnosti a s požadavkem objektivního vyhodnocení bezpečnostních rizik koncepce již na strategické úrovni SEA. Dokumentace SEA je proto v této části nepřezkoumatelná. **Návrh řešení:** Požaduji doplnění objektivního vyhodnocení připravenosti systému požární ochrany a integrovaného záchranného systému na havárie a požáry větrných elektráren, doplnění regionální bezpečnostní analýzy zásahových možností a zpracování scénářů mimořádných událostí v podmínkách rozsáhlé soustavy větrných elektráren v lesním a klimaticky exponovaném území. Současně požaduji doplnění hodnocení časové dostupnosti specializovaných zásahových jednotek, analýzy omezení standardní výškové techniky, objektivního vyhodnocení možností hašení gondol a rotorových systémů a transparentního prokázání, že bezpečnost obyvatelstva, krajiny a krizové infrastruktury bude při realizaci navržené koncepce reálně zajištěna. Pokud nebude možné uvedené nedostatky objektivně a přezkoumatelně odstranit, požaduji vypuštění akcelerační oblasti AOV47 – Bukovec a souvisejícího územního opatření z návrhu Změny č. 2 Územního rozvojového plánu ČR. **Zdroje:** MINISTERSTVO VNITRA – GENERÁLNÍ ŘEDITELSTVÍ HASIČSKÉHO ZÁCHRANNÉHO SBORU ČR. Sdělení k žádosti o informace podle zákona č. 106/1999 Sb. Č. j. MV-180394-4/PO-OVL-2025. Praha, 28. 11. 2025. MINISTERSTVO VNITRA – GENERÁLNÍ ŘEDITELSTVÍ HASIČSKÉHO ZÁCHRANNÉHO SBORU ČR. Sdělení k žádosti o informace. Č. j. MV-73127-4/PO-OVL-2026. Praha, 19. 5. 2026. ČESKÁ REPUBLIKA. Zákon č. 133/1985 Sb., o požární ochraně [online]. Dostupné z: https://www.zakonyprolidi.cz/cs/1985-133. [cit. 17. 5. 2026]. ČESKÁ REPUBLIKA. Zákon č. 239/2000 Sb., o integrovaném záchranném systému [online]. Dostupné z: https://www.zakonyprolidi.cz/cs/2000-239. [cit. 17. 5. 2026]. ČESKÁ REPUBLIKA. Zákon č. 240/2000 Sb., krizový zákon [online]. Dostupné z: https://www.zakonyprolidi.cz/cs/2000-240. [cit. 17. 5. 2026]. **6.7.10 Nedostatečné posouzení rizika námrazy na lopatkách větrných elektráren a odhazování ledových fragmentů**	

Poř.č.	Připomínkové místo	Číslo jednací	Článek	AO	Připomínka	Vyhodnocení
					Dokumentace SEA neobsahuje adekvátní vyhodnocení rizik vzniku námrazy na lopatkách větrných elektráren ani objektivní posouzení rizik souvisejících s pádem nebo odhazováním ledových fragmentů do okolního území. Dokumentace současně neobsahuje modelování scénářů aktivního odhozu ledových fragmentů rotujícím rotorem (ice throw) ani gravitačního pádu ledu po zastavení zařízení (ice fall), nehodnotí dosah dopadu ledových fragmentů při provozu ani po odstavení zařízení, nevyhodnocuje rizika pro silniční provoz, lesní komunikace, turistické trasy a veřejně přístupná území a neposuzuje kumulativní bezpečnostní dopady soustavy více větrných elektráren v klimaticky exponovaném území. Navržená akcelerační oblast AOV47 – Bukovec se nachází ve vrchovinném území s vyšší nadmořskou výškou, častým výskytem nízkých teplot, mlh a zimních meteorologických situací. Takové podmínky představují prostředí se zvýšeným rizikem tvorby námrazy na rotorech větrných elektráren. Akcelerační oblast AOV47 – Bukovec se současně vymezuje přibližně z 52 % na území lesních celků, což významně zvyšuje význam bezpečnostních rizik souvisejících s tvorbou námrazy a následným pádem nebo odhazováním ledových fragmentů. Rozsáhlé lesní porosty představují prostředí s vysokým výskytem lesních cest, turistických tras, rekreačních aktivit a pohybu veřejnosti. Současně vytvářejí podmínky pro vznik sekundárních škod způsobených mechanickým poškozováním stromových korun a porostních stěn. Studie Drapalik et al. (2021) potvrzuje, že rotující lopatky mohou odhazovat ledové fragmenty do značných vzdáleností a že velikost i trajektorie dopadu jsou ovlivněny rychlostí rotoru, velikostí akumulovaného ledu, meteorologickými podmínkami a konfigurací terénu. Mezinárodní doporučení IEA Wind TCP Task 19 pro hodnocení rizik ice fall / ice throw uvádí, že provoz větrných elektráren v podmínkách námrazy vyžaduje lokalitně specifické hodnocení rizik, systémy detekce námrazy, provozní omezení a technická opatření ke snížení rizik pro okolní území. Krajský úřad Jihočeského kraje (2026) v rámci připomínek k akcelerační oblasti AOV47 výslovně požaduje zavedení systémů detekce námrazy, automatického odstavení rotorů, aktivních anti-icing/de-icing systémů a lokalitně specifického hodnocení rizik ice throw / ice fall. Současně požaduje, aby bylo prokázáno, že navržené technické a provozní řešení nezpůsobí nepřijatelné poškozování okolních lesních porostů, porostních stěn, lesních cest a zařízení sloužících lesnímu hospodářství. Kraj dále požaduje, aby při nepřijatelném riziku poškození nebylo umožněno umístění větrných elektráren v problematických částech území. Dokumentace SEA však nehodnotí rizika pro osoby pohybující se na turistických trasách, cyklotrasách a lesních cestách, rizika pro silniční provoz a možnost náhlého dopadu ledových fragmentů na vozidla, rizika pro osoby pohybující se v okolí lesních komunikací a rekreačních objektů, rizika vyplývající z vysokého podílu lesních porostů v AOV47, rizika poškození okolních stromů a porostních stěn, možnost sekundárních škod vznikajících pádem poškozených větví nebo stromů, minimální bezpečnostní odstupy od veřejně přístupných prostor a kumulativní vliv soustavy více větrných elektráren. Přitom poškození stromových korun nebo opakované zásahy ledovými fragmenty mohou vést ke strukturálnímu oslabení porostů, destabilizaci porostních stěn, lámání větví a zvýšení následného rizika pádu stromů nebo větví do komunikací a veřejně přístupných prostor. **Toto riziko může být významné zejména v lesních a rekreačně využívaných územích, kde se pohybují turisté, cyklisté, pracovníci lesního hospodářství i běžní návštěvníci krajiny.** Dokumentace SEA současně neprokazuje, že navrhovaná opatření budou schopna riziko odhazování ledu reálně eliminovat. Takový postup je v rozporu se zákonem č. 100/2001 Sb., o posuzování vlivů na životní prostředí, s principem prevence a předběžné opatrnosti, s požadavkem ochrany obyvatelstva a s požadavkem objektivního vyhodnocení bezpečnostních rizik koncepce. Dokumentace SEA je proto v této části nepřezkoumatelná. **<u>Návrh řešení:</u>** Požaduji doplnění použitelného hodnocení rizik vzniku námrazy na větrných elektrárnách, zpracování lokalitně specifického modelu ice throw / ice fall a objektivní vyhodnocení rizik pro silniční provoz, turistické trasy, lesní komunikace a veřejně přístupná území. Současně požaduji doplnění minimálních bezpečnostních odstupů od komunikací a veřejně přístupných prostor, povinnost systému detekce námrazy a automatického odstavení rotorů, povinnost aktivního anti-icing/de-icing systému, hodnocení vlivů na okolní lesní porosty a sekundární škody způsobené poškozením stromů, vyhodnocení vlivů	

Poř.č.	Připomínkové místo	Číslo jednací	Článek	AO	Připomínka	Vyhodnocení
					vyplývajících z vysokého podílu lesních porostů v AOV47 a vyhodnocení kumulativních bezpečnostních rizik při soustavě více větrných elektráren. Pokud nebude možné uvedené nedostatky objektivně a přezkoumatelně odstranit, požaduji vypuštění akcelerační oblasti AOV47 – Bukovec a souvisejícího územního opatření z návrhu Změny č. 2 Územního rozvojového plánu ČR. **Zdroje:** DRAPALIK, M. et al. Ice aggregation and ice throw from small wind turbines. Cold Regions Science and Technology, 2021. [online]. Dostupné z: https://www.sciencedirect.com/science/article/pii/S0165232X21001804. [cit. 21. 5. 2026]. IEA WIND TCP Task 19. International Recommendations for Ice Fall and Ice Throw Risk Assessments (2nd edition) [online]. Dostupné z: https://iea-wind.org/task19/t19-publications/. [cit. 21. 5. 2026]. KRAJSKÝ ÚŘAD JIHOČESKÉHO KRAJE, Odbor životního prostředí, zemědělství a lesnictví. Nesouhlasné stanovisko k územnímu opatření o podmínkách a zmírňujících opatřeních podle zákona o urychlení využívání obnovitelných zdrojů energie pro akcelerační oblast AOV47 Bukovec. Č. j.: KUJCK 63817/2026. České Budějovice, 14. 5. 2026. **6.7.11 Ohrožení bezpečnosti sportovních létajících zařízení** Dále lze odkázat na prohlášení Českého svazu letectví (ČsSL) se jakožto nezávislé a dobrovolné profesní organizace, která hájí zájmy profesionálního, sportovního a rekreačního létání v České republice obrací na odbornou i širokou veřejnost se svým stanoviskem k problematice výstavby větrných elektráren a jejich dopadu na bezpečnost letového provozu, **zejména v neřízeném vzdušném prostoru třídy G, kde se pohybuje velké množství letadel všeobecného letectví, vojenských letadel, vrtulníků záchranné zdravotní služby, ultralehkých letadel (SLZ), závěsných a padákových kluzáků, ultralehkých vrtulníků a vírníků, balónů a v poslední době značně narůstající počet bezpilotních letadel, pro která je tento prostor primárně určen.** **Obavy se týkají především bezpečnosti letového provozu v neřízeném prostoru třídy G: Tento vzdušný prostor je určen pro lety za vizuálních meteorologických podmínek (VMC), kde piloti spoléhají na vizuální orientaci a vyhýbání se překážkám. VTE, s jejich výškou a umístěním, mohou představovat významnou překážku, kterou je obtížnější vizuálně identifikovat, zejména za zhoršené viditelnosti (mlha, šero, tma) nebo v náročném terénu.** Vliv na uživatele SLZ: Uživatelé sportovních létajících zařízení (SLZ), jako jsou motorová UL letadla, kluzáky, balóny a další letecká zařízení, často využívají vzdušný prostor třídy G pro své lety. Výstavba VTE v jejich blízkosti může omezit možnosti létání, zvýšit riziko kolize a narušit jejich sportovní a rekreační aktivity. **Ze studií, které jsou k větrným elektrárnám vypracovány, vyplývá, že dosah turbulence, která se za VE tvoří, může být až devítinásobek průměru jejího rotoru.** **Návrh řešení:** Požaduji doplnění odpovídajícího radarového modelování, vyhodnocení Dopplerových efektů, radarových stínů a falešných radarových cílů, posouzení kumulativních vlivů více větrných parků na radarovou infrastrukturu a doplnění bezpečnostního hodnocení vlivů na civilní sportovní letectví ve vzdušném prostoru třídy G včetně nízkých letů. Pokud nebude možné uvedené nedostatky objektivně a přezkoumatelně odstranit, požaduji vypuštění akcelerační oblasti AOV47 – Bukovec a souvisejícího územního opatření z návrhu Změny č. 2 Územního rozvojového plánu ČR. **6.8 Hmotné statky** **6.8.1 Pokles hodnoty nemovitostí a omezení pokojného užívání majetku** Ve Vyhodnocení vlivů na udržitelný rozvoj území (SEA), v části věnované hmotným statkům, je vliv akcelerační oblasti AOV47 – Bukovec hodnocen jako nulový. Tento závěr však není podložen reálným posouzením ekonomických dopadů na obytné nemovitosti a rekreační objekty v okolí akcelerační oblasti. Studie Westlund a Wilhelmsson (2021) potvrzuje, že hluk a vizuální dominance větrných elektráren představují významné negativní externality ovlivňující atraktivitu bydlení. Studie Dröes a Koster (2016) dále potvrzuje negativní vliv větrných elektráren na ceny obytných nemovitostí zejména v lokalitách s výraznou vizuální a hlukovou expozicí.	

Poř.č.	Připomínkové místo	Číslo jednací	Článek	AO	Připomínka	Vyhodnocení
					Studie Slavata a kol. (2025) analyzuje vývoj cen nemovitostí ve 12 obcích (šest dvojic srovnatelných lokalit s VTE a bez nich) na základě údajů katastru nemovitostí za období 2014–2024. Podle studie přítomnost VTE nemá negativní dopad na ceny nemovitostí. Studie však pracuje s cenami za celé katastrální území obcí. Tento postup může vést ke statistickému zkreslení výsledků, protože do průměrných cen jsou zahrnuty i nemovitosti ve značné vzdálenosti od záměru, které nejsou jeho přítomností prakticky ovlivněny. Studie nepracuje s proměnnými, které mohou cenu rezidenčních nemovitostí ovlivnit, zejména se vzdáleností od VTE, jejich přímou viditelností z obytných objektů, velikostí projektu a fází jeho realizace. Použití agregovaných dat za celé katastrální území tak může vést k „rozředění" případných negativních dopadů na nemovitosti nacházející se v bezprostředním okolí záměru. Z těchto důvodů nelze závěry studie bez dalšího považovat za reprezentativní pro nemovitosti vystavené přímé vizuální nebo akustické expozici VTE. Z dokumentace SEA však nevyplývá žádné konkrétní individuální posouzení dopadů na nemovitosti v bezprostřední blízkosti navrhovaných větrných elektráren ani vyhodnocení specifických podmínek dotčeného území. Dokumentace SEA tyto ekonomické dopady vůbec nehodnotí, přestože sama připouští vzdálenosti obytné zástavby kolem 500 metrů od akcelerační oblasti. Současně dochází k zásahu do vlastnických práv chráněných článkem 11 Listiny základních práv a svobod. Tento zásah spočívá zejména ve snížení kvality obytného prostředí v důsledku blízkosti větrných elektráren, jejich vizuální dominance, hlukové zátěže, světelného znečištění a celkového zhoršení charakteru prostředí. Takový postup je v rozporu se zákonem č. 100/2001 Sb., o posuzování vlivů na životní prostředí, s článkem 11 Listiny základních práv a svobod, s požadavkem objektivního a přezkoumatelného vyhodnocení vlivů na hmotné statky a s principem prevence. Dokumentace SEA je proto v této části nepřezkoumatelná. **Návrh řešení:** Požaduji doplnění použitelného ekonomického hodnocení dopadů na obytné a rekreační nemovitosti, vyhodnocení vlivu hluku, vizuální dominance a světelného znečištění na kvalitu bydlení a tržní hodnotu majetku a doplnění posouzení zásahů do vlastnických práv a pokojného užívání majetku podle článku 11 Listiny základních práv a svobod. Pokud nebude možné uvedené nedostatky objektivně a přezkoumatelně odstranit, požaduji vypuštění akcelerační oblasti AOV47 – Bukovec a souvisejícího územního opatření z návrhu Změny č. 2 Územního rozvojového plánu ČR. **Zdroje:** WESTLUND, Hans; WILHELMSSON, Mats. The Socio-Economic Cost of Wind Turbines: A Swedish Case Study [online]. Sustainability, 2021. Dostupné z: https://www.mdpi.com/2071-1050/13/12/6892. [cit. 17. 5. 2026]. DRÖES, Martijn I.; KOSTER, Hans R. A. Renewable energy and negative externalities: The effect of wind turbines on house prices [online]. Journal of Urban Economics, 2016. Dostupné z: https://www.sciencedirect.com/science/article/abs/pii/S0094119016300432. [cit. 17. 5. 2026]. SLAVATA, David et al. Vliv větrných elektráren na ceny nemovitostí v Česku [online]. VŠB – Technická univerzita Ostrava; Akademie věd ČR, 2025. Dostupné z: https://komoraoze.cz/wp-content/uploads/2025/06/vliv-vetrnych-elektraren_studie_final.pdf. [cit. 17. 5. 2026]. ČESKÁ REPUBLIKA. Usnesení předsednictva České národní rady č. 2/1993 Sb., Listina základních práv a svobod [online]. Dostupné z: https://www.zakonyprolidi.cz/cs/1993-2. [cit. 17. 5. 2026]. ČESKÁ REPUBLIKA. Zákon č. 100/2001 Sb., o posuzování vlivů na životní prostředí a o změně některých souvisejících zákonů (zákon o posuzování vlivů na životní prostředí) [online]. Dostupné z: https://www.zakonyprolidi.cz/cs/2001-100. [cit. 18. 5. 2026]. **6.8.2 Nepřímé omezení vlastnického práva a zásah do kvality bydlení** **Dokumentace SEA nehodnotí nepřímé zásahy do vlastnického práva vyvolané dlouhodobou hlukovou zátěží, vizuální dominancí větrných elektráren, světelným znečištěním a změnou charakteru prostředí. Návrh AOV47 – Bukovec je proto v rozporu s článkem 11 Listiny základních práv a svobod i s článkem 8 Evropské úmluvy o ochraně lidských práv a základních svobod.** Přehledová studie Freiberg et al. (2019) uvádí, že dlouhodobé vystavení hluku, blikání, vizuální dominanci a industrializaci krajiny může vést ke zvýšenému stresu, zhoršení psychické pohody a pocitu	

Poř.č.	Připomínkové místo	Číslo jednací	Článek	AO	Připomínka	Vyhodnocení
					narušení bezpečného domácího prostředí. Studie van Kamp a van den Berg (2021) dále potvrzuje, že významnou roli hraje amplitudová modulace, pulzující charakter zvuku, noční provoz a subjektivní pocit ztráty kontroly nad prostředím. Studie Westlund a Wilhelmsson (2021) současně potvrzuje, že negativní externality větrných elektráren mají přímý vliv na subjektivní kvalitu bydlení a vnímání obytného prostředí. Tyto psychosociální dopady představují významnou součást kvality bydlení a pokojného užívání majetku, kterou dokumentace SEA vůbec nevyhodnocuje. Evropský soud pro lidská práva ve věci Hatton and Others v. United Kingdom (2003) současně zdůraznil povinnost státu zachovávat spravedlivou rovnováhu mezi veřejným zájmem a právem jednotlivce na ochranu soukromého a rodinného života a pokojné užívání majetku. Takový postup je v rozporu s článkem 11 Listiny základních práv a svobod, s článkem 8 Evropské úmluvy o ochraně lidských práv a základních svobod, s judikaturou Evropského soudu pro lidská práva, se zákonem č. 100/2001 Sb., o posuzování vlivů na životní prostředí a s principem proporcionality zásahu do vlastnických práv. Dokumentace SEA je proto v této části nepřezkoumatelná. **Návrh řešení:** Požaduji doplnění použitelného hodnocení psychosociálních dopadů hluku, vizuální dominance a světelného znečištění na kvalitu bydlení, posouzení zásahů do pokojného užívání majetku a soukromého života a doplnění vyhodnocení dlouhodobých dopadů na psychickou pohodu a obytné prostředí obyvatel. Pokud nebude možné uvedené nedostatky objektivně a přezkoumatelně odstranit, požaduji vypuštění akcelerační oblasti AOV47 – Bukovec a souvisejícího územního opatření z návrhu Změny č. 2 Územního rozvojového plánu ČR. **Zdroje:** ČESKÁ REPUBLIKA. Usnesení předsednictva České národní rady č. 2/1993 Sb., Listina základních práv a svobod [online]. Dostupné z: https://www.zakonyprolidi.cz/cs/1993-2. [cit. 17. 5. 2026]. ČESKÁ A SLOVENSKÁ FEDERATIVNÍ REPUBLIKA. Sdělení federálního ministerstva zahraničních věcí č. 209/1992 Sb., o sjednání Úmluvy o ochraně lidských práv a základních svobod a Protokolů na tuto Úmluvu navazujících [online]. Dostupné z: https://www.zakonyprolidi.cz/cs/1992-209. [cit. 17. 5. 2026]. FREIBERG, Alice et al. Health effects of wind turbines on humans in residential settings: Results of a scoping review [online]. Environment International, 2019. Dostupné z: https://www.sciencedirect.com/science/article/abs/pii/S0013935118306145. [cit. 17. 5. 2026]. VAN KAMP, Ine; VAN DEN BERG, Frits. Health Effects Related to Wind Turbine Sound: An Update [online]. International Journal of Environmental Research and Public Health, 2021. Dostupné z: https://pmc.ncbi.nlm.nih.gov/articles/PMC8430592/. [cit. 17. 5. 2026]. WESTLUND, Hans; WILHELMSSON, Mats. The Socio-Economic Cost of Wind Turbines: A Swedish Case Study [online]. Sustainability, 2021. Dostupné z: https://www.mdpi.com/2071-1050/13/12/6892. [cit. 17. 5. 2026]. EUROPEAN COURT OF HUMAN RIGHTS. Hatton and Others v. United Kingdom [online]. HUDOC, 2003. Dostupné z: https://hudoc.echr.coe.int/eng?i=001-61188. [cit. 17. 5. 2026]. ČESKÁ REPUBLIKA. Zákon č. 100/2001 Sb., o posuzování vlivů na životní prostředí a o změně některých souvisejících zákonů (zákon o posuzování vlivů na životní prostředí) [online]. Dostupné z: https://www.zakonyprolidi.cz/cs/2001-100. [cit. 18. 5. 2026]. **6.8.3 Rekreační hodnota krajiny a ekonomické dopady na území** **Dokumentace SEA vůbec nehodnotí dopady na rekreační využití krajiny, turistickou atraktivitu území a související ekonomické hodnoty. Návrh akcelerační oblasti AOV47 – Bukovec je proto v rozporu s principy udržitelného rozvoje území a ochrany krajinného rázu.** Studie Frantál a Kunc (2011) potvrzuje, že významná část návštěvníků vnímá větrné elektrárny jako narušení přírodního charakteru krajiny a snížení rekreační hodnoty území, zejména v krajinách s vysokou estetickou a přírodní hodnotou. Studie Westlund a Wilhelmsson (2021) současně potvrzuje, že negativní externality větrných elektráren mají socioekonomické dopady nejen na bydlení, ale i na vnímání krajiny a atraktivitu území.	

Poř.č.	Připomínkové místo	Číslo jednací	Článek	AO	Připomínka	Vyhodnocení
					Tyto dopady mají přímý ekonomický význam pro vlastníky rekreačních objektů, provozovatele ubytovacích zařízení, místní podnikatele, obce orientované na venkovskou turistiku i dlouhodobou atraktivitu území pro rekreační využití. Dokumentace SEA však nehodnotí ekonomické dopady na rekreační využití krajiny, neposuzuje změnu atraktivity území, nehodnotí dopady na rekreační objekty ani neřeší dlouhodobé socioekonomické důsledky industrializace krajiny. Současně dokumentace zcela opomíjí skutečnost, že významnou hodnotou dotčeného území je právě zachovalý krajinný charakter, klidové prostředí a rekreační potenciál krajiny. Zde přehled ubytovacích kapacit v lokalitě:  *Obr.: Letecký (satelitní) snímek lokality se zobrazenými značkami ubytovacích kapacit a jejich vzdáleností od akcelerační oblasti* Takový postup je v rozporu se zákonem č. 100/2001 Sb., o posuzování vlivů na životní prostředí, s cíli územního plánování podle stavebního zákona, s principy udržitelného rozvoje území, s požadavkem objektivního hodnocení socioekonomických dopadů a s požadavkem ochrany krajiny jako součásti kvality života obyvatel. Dokumentace SEA je proto v této části nepřezkoumatelná. **<u>Návrh řešení:</u>** Požaduji doplnění použitelného socioekonomického hodnocení dopadů na rekreační využití krajiny, turistickou atraktivitu území a ekonomické hodnoty spojené s venkovskou turistikou, včetně posouzení dopadů na vlastníky rekreačních objektů, místní podnikatele a dlouhodobou atraktivitu území. Pokud nebude možné uvedené nedostatky objektivně a přezkoumatelně odstranit, požaduji vypuštění akcelerační oblasti AOV47 – Bukovec a souvisejícího územního opatření z návrhu Změny č. 2 Územního rozvojového plánu ČR. **<u>Zdroje:</u>** FRANTÁL, Bohumil; KUNC, Josef. Wind turbines in tourism landscapes: Czech Experience [online]. Annals of Tourism Research, 2011. Dostupné z: https://www.sciencedirect.com/science/article/abs/pii/S0160738310001271. [cit. 17. 5. 2026]. WESTLUND, Hans; WILHELMSSON, Mats. The Socio-Economic Cost of Wind Turbines: A Swedish Case Study [online]. Sustainability, 2021. Dostupné z: https://www.mdpi.com/2071-1050/13/12/6892. [cit. 17. 5. 2026]. ČESKÁ REPUBLIKA. Zákon č. 100/2001 Sb., o posuzování vlivů na životní prostředí a o změně některých souvisejících zákonů (zákon o posuzování vlivů na životní prostředí) [online]. Dostupné z: https://www.zakonyprolidi.cz/cs/2001-100. [cit. 18. 5. 2026]. **<u>6.8.4 Poškození místní infrastruktury a dopady stavební fáze</u>** Dokumentace SEA bagatelizuje dopady výstavby na místní infrastrukturu a neobsahuje reálné posouzení důsledků nadrozměrné dopravy a intenzivní stavební činnosti. Návrh akcelerační oblasti AOV47 –	

Poř.č.	Připomínkové místo	Číslo jednací	Článek	AO	Připomínka	Vyhodnocení
					Bukovec je proto v rozporu s požadavkem komplexního posouzení dopadů stavební fáze na území a infrastrukturu. **Výstavba až 33 větrných elektráren představuje mimořádně rozsáhlý stavební zásah do území spojený s masivní stavební dopravou, přepravou nadrozměrných komponent, budováním přístupových komunikací, rozsáhlými zemními pracemi, manipulačními plochami, zvýšenou hlučností, prašností a dlouhodobým omezením dopravní obslužnosti území.** Studie Bošnjaković et al. (2024) uvádí, že výstavba větrných elektráren vede k rozsáhlým zásahům do půdy, krajiny a infrastruktury. Studie Xia et al. (2025) potvrzuje, že přístupové komunikace a manipulační koridory často představují větší zásah do krajiny než samotné turbíny a vedou k erozi, fragmentaci a dlouhodobému narušení krajinné struktury. Výzkum Emenhiser (2020) současně upozorňuje na dlouhodobé zhutnění půdy způsobené těžkou technikou a na negativní dopady na infiltrační schopnost půdy a zemědělské využití území. Dokumentace SEA přitom nehodnotí skutečný rozsah stavební dopravy, neobsahuje vlečné studie pro přepravu nadrozměrných komponent, neposuzuje únosnost místních komunikací, nehodnotí rozsah nutného rozšiřování cest ani neřeší dlouhodobé dopady těžké techniky na obecní infrastrukturu a krajinu. Současně dokumentace nehodnotí dopady místní **zcela nedostatečně dimenzovanou danému účelu dopravní síť**, tj. na místní a účelové komunikace, mostní konstrukce, dopravní bezpečnost ani ekonomické náklady budoucích oprav infrastruktury. Takový postup je v rozporu se zákonem č. 100/2001 Sb., o posuzování vlivů na životní prostředí, s požadavkem komplexního hodnocení všech fází záměru, s principem prevence environmentálních škod, s cíli ochrany krajiny a infrastruktury podle stavebního zákona a s požadavkem řádného zjištění skutečného stavu věci podle § 3 správního řádu. Dokumentace SEA je proto v této části nepřezkoumatelná. **Návrh řešení:** Požaduji doplnění použitelného hodnocení dopadů nadrozměrné dopravy a stavební činnosti na místní komunikace, obecní infrastrukturu a krajinu, vyhodnocení rozsahu zemních prací, manipulačních ploch a přístupových komunikací a doplnění analýzy dlouhodobých dopadů těžké techniky na půdu, erozi a infiltrační schopnost území. Současně požaduji doplnění vlečných studií, posouzení únosnosti komunikací, vyhodnocení nutnosti rozšiřování cest a analýzy ekonomických dopadů na obecní infrastrukturu. Pokud nebude možné uvedené nedostatky objektivně a přezkoumatelně odstranit, požaduji vypuštění akcelerační oblasti AOV47 – Bukovec a souvisejícího územního opatření z návrhu Změny č. 2 Územního rozvojového plánu ČR. **Zdroje:** BOŠNJAKOVIĆ, Mladen et al. Environmental Impact of Wind Farms [online]. Environments, 2024. Dostupné z: https://www.mdpi.com/2076-3298/11/11/257. [cit. 17. 5. 2026]. XIA, Zilong et al. Assessment of forest disturbance and soil erosion in wind farm project using satellite observations [online]. ISPRS Journal of Photogrammetry and Remote Sensing, 2025. Dostupné z: https://www.sciencedirect.com/science/article/abs/pii/S0921344924005275. [cit. 17. 5. 2026]. EMENHISER, C. Post Windfarm Installation Impacts on Soil Properties and Crop Response in the Midwest [online]. Purdue University, 2020. Dostupné z: https://hammer.purdue.edu/articles/thesis/Post_Windfarm_Installation_Impacts_on_Soil_Properties_and_Crop_Response_in_the_Midwest/13353602/files/25741082.pdf. [cit. 17. 5. 2026]. ČESKÁ REPUBLIKA. Zákon č. 100/2001 Sb., o posuzování vlivů na životní prostředí a o změně některých souvisejících zákonů (zákon o posuzování vlivů na životní prostředí) [online]. Dostupné z: https://www.zakonyprolidi.cz/cs/2001-100. [cit. 18. 5. 2026]. ČESKÁ REPUBLIKA. Zákon č. 500/2004 Sb., správní řád [online]. Dostupné z: https://www.zakonyprolidi.cz/cs/2004-500. [cit. 17. 5. 2026]. **6.8.5 Omezení budoucího rozvoje obcí a blokace území** Dokumentace SEA nehodnotí dlouhodobé dopady vymezení akcelerační oblasti AOV47 – Bukovec na budoucí rozvoj dotčených obcí, jejich územní plánování a ekonomickou stabilitu území. **Vymezení akcelerační oblasti vytváří významnou právní i investiční nejistotu ohledně budoucího využití území, rozvoje bydlení, zastavitelných ploch a rozvojových záměrů obcí i soukromých vlastníků. Z podkladů současně vyplývá, že není jasné, jaké konkrétní důsledky bude mít**	

Poř.č.	Připomínkové místo	Číslo jednací	Článek	AO	Připomínka	Vyhodnocení
					akcelerační oblast pro budoucí změny územních plánů, rozvoj obytné zástavby, investice do území, rozvoj podnikání ani pro budoucí využití navazujících pozemků. AO jsou násilně nařízeny ze strany ústředních orgánů. **Neproběhla diskuse s kraji, a zejména s obcemi a s veřejností.** V potaz přitom měly být brány i jiné aspekty než otázky zákonné resp. řešené ZOZE. Především nebyly zohledněny zájmy krajů a obcí na rozvoji cestovního ruchu, turismu, individuální a hromadné rekreace, ale také individuální výstavby, cen nemovitostí, tzv. pohody bydlení, apod. Kraje i obce přitom mají alespoň základní přehled o zájmu/nezájmu obyvatel a vlastníků a uživatelů nemovitostí na umisťování OZE v místech jejich pobytu, podnikání, zaměstnání, apod. Předkladatel nebral v potaz, že navrhované AO mohou být v rozporu s jiným využitím území, tak jak ho zamýšlí jednotlivé obce. Dokumentace SEA současně neobsahuje analýzu rozsahu územních omezení, dopadů ochranných pásem, dopadů na rozvojové plochy obcí ani ekonomických důsledků dlouhodobé blokace území. Dochází tak k situaci, kdy významná část území může být dlouhodobě zatížena nejistotou a omezeními, aniž by byly objektivně vyhodnoceny dopady na rozvoj obcí a majetková práva vlastníků. Takový zásah má přitom přímé důsledky pro hodnotu pozemků, rozvoj bydlení, investiční jistotu, ekonomickou stabilitu území i dlouhodobé plánování obcí. Takový postup je v rozporu se zákonem č. 100/2001 Sb., o posuzování vlivů na životní prostředí, s cíli územního plánování podle stavebního zákona, principem právní jistoty, principem prevence a s požadavkem objektivního vyhodnocení dopadů na hmotné statky a rozvoj území. Dokumentace SEA je proto v této části nepřezkoumatelná. **Návrh řešení:** Požaduji doplnění použitelného vyhodnocení dopadů akcelerační oblasti na budoucí rozvoj obcí, zastavitelné plochy, rozvoj bydlení, podnikání a investiční stabilitu území a doplnění analýzy rozsahu územních omezení vyplývajících z navržené akcelerační oblasti. Pokud nebude možné uvedené nedostatky objektivně a přezkoumatelně odstranit, požaduji vypuštění akcelerační oblasti AOV47 – Bukovec a souvisejícího územního opatření z návrhu Změny č. 2 Územního rozvojového plánu ČR. **Zdroje:** ČESKÁ REPUBLIKA. Zákon č. 100/2001 Sb., o posuzování vlivů na životní prostředí [online]. Dostupné z: https://www.zakonyprolidi.cz/cs/2001-100. [cit. 17. 5. 2026]. **6.8.6 Ekonomické oslabení obcí a ztráta vyjednávací pozice samospráv** Dokumentace SEA nehodnotí ekonomické dopady systému akceleračních oblastí na dotčené obce ani oslabení jejich možnosti vyjednávat podmínky realizace projektů obnovitelných zdrojů energie. **Vymezení akceleračních oblastí může významně oslabit možnost obcí vyjednávat plánovací smlouvy, stanovovat místní podmínky rozvoje, požadovat kompenzační opatření a ovlivňovat ekonomické podmínky realizace projektů.** **Současně dochází k situaci, kdy obce nesou významné infrastrukturní, krajinné a sociální dopady, avšak jejich možnost ovlivnit ekonomické podmínky projektu je výrazně oslabena.** Dokumentace SEA přitom nehodnotí ekonomické důsledky oslabení vyjednávací pozice obcí, neposuzuje dopady na obecní infrastrukturu a rozpočty ani neřeší otázku přiměřené ekonomické kompenzace negativních dopadů na území. Takový postup může vést k dlouhodobému přenášení environmentálních a infrastrukturních nákladů na místní samosprávy bez odpovídající ekonomické rovnováhy. Takový postup je v rozporu s principem proporcionality, cíli územního plánování podle stavebního zákona, principem udržitelného rozvoje území, principem prevence ekonomických škod a s požadavkem objektivního hodnocení socioekonomických dopadů koncepce. Dokumentace SEA je proto v této části nepřezkoumatelná. Návrh řešení: Požaduji doplnění použitelného hodnocení ekonomických dopadů systému akceleračních oblastí na dotčené obce, doplnění analýzy infrastrukturních a rozpočtových dopadů návrhu a objektivní vyhodnocení možností ekonomické kompenzace negativních důsledků pro místní samosprávy.	

Poř.č.	Připomínkové místo	Číslo jednací	Článek	AO	Připomínka	Vyhodnocení
					Pokud nebude možné uvedené nedostatky objektivně a přezkoumatelně odstranit, požaduji vypuštění akcelerační oblasti AOV47 – Bukovec a souvisejícího územního opatření z návrhu Změny č. 2 Územního rozvojového plánu ČR. **Zdroje:** ČESKÁ REPUBLIKA. Zákon č. 283/2021 Sb., stavební zákon [online]. Dostupné z: https://www.zakonyprolidi.cz/cs/2021-283. [cit. 17. 5. 2026]. ČESKÁ REPUBLIKA. Zákon č. 128/2000 Sb., o obcích [online]. Dostupné z: https://www.zakonyprolidi.cz/cs/2000-128. [cit. 17. 5. 2026]. **6.9 Nedostatečné vyhodnocení environmentálních dopadů a připojení k přenosové soustavě** **6.9.1 Nedostatečné vyhodnocení environmentálních dopadů stavební fáze a souvisejících zásahů do území** V podkladech k akcelerační oblasti AOV47 – Bukovec, zejména ve Vyhodnocení vlivů na udržitelný rozvoj území (SEA) a v souvisejícím územním opatření, nejsou environmentální dopady stavební fáze větrných elektráren dostatečně a přezkoumatelně vyhodnoceny. **Dokumentace SEA hodnotí stavební fázi převážně jako krátkodobý technický proces spojený zejména s emisemi stavebních mechanismů a dočasnou prašností. Současně uvádí, že vlivy stavební činnosti budou pouze zanedbatelné nebo mírně negativní. Takový závěr však neodpovídá skutečnému rozsahu stavebních zásahů spojených s realizací větrných elektráren a neobsahuje dostatečné podklady umožňující jeho objektivní ověření.** Výstavba větrných elektráren nepředstavuje pouze realizaci samotných stožárů a základových konstrukcí, ale zahrnuje také rozsáhlé zemní práce, budování manipulačních ploch, montážních prostor, přístupových komunikací, kabelových tras a další související technické infrastruktury. Současně vyžaduje využití těžké stavební techniky, nadrozměrných transportů a opakovaných zásahů do krajiny. Dokumentace současně neobsahuje konkrétní lokalizaci přístupových komunikací, kabelových tras, rozvoden, manipulačních ploch, bateriových úložišť ani dalších souvisejících zařízení. Bez znalosti jejich umístění nelze určit skutečný rozsah zásahů do území. Dokumentace neumožňuje ověřit, jakým způsobem byl stanoven závěr o zanedbatelném charakteru stavebních vlivů. Dokumentace nehodnotí skutečný rozsah těchto zásahů ani jejich dlouhodobé důsledky pro půdní a krajinné prostředí. Studie Jones et al. (2023) potvrzuje, že s rostoucí výškou a výkonem větrných elektráren dochází ke zvyšování materiálové náročnosti konstrukcí a že výroba stavebních materiálů představuje významnou část environmentálních dopadů celého životního cyklu zařízení. Studie Türkmen (2024) současně uvádí, že významná část environmentální zátěže vzniká již ve fázi výstavby a výroby konstrukčních komponent. Významné dopady mohou vznikat také v souvislosti s budováním doprovodné infrastruktury. Studie Kati et al. (2023) upozorňuje, že právě přístupové komunikace a související infrastruktura mohou představovat významnější zdroj záborů a fragmentace krajiny než samotné základy větrných elektráren. Studie Balotari-Chiebáo et al. (2024) potvrzuje, že skutečný rozsah územních zásahů bývá často podhodnocen, pokud jsou posuzovány pouze plochy bezprostředně související s umístěním stožárů. Současně dokumentace dostatečně neposuzuje riziko změn půdních vlastností způsobených intenzivním využíváním těžké techniky. Studie Xu et al. (2025) upozorňuje, že rozsáhlé zásahy do povrchu území mohou vést ke změnám vegetačního pokryvu, degradaci půdních vlastností, změnám využití území a dlouhodobému omezení ekologických funkcí krajiny. U akcelerační oblasti AOV47 – Bukovec současně tvoří zemědělský půdní fond přibližně 48 % území a pozemky určené k plnění funkcí lesa přibližně 52 % území. Převážná část území tak představuje prostředí s významnými ekologickými, produkčními a krajinotvornými funkcemi. Dokumentace však nehodnotí, zda rozsah stavebních zásahů nebude mít dlouhodobé důsledky pro půdní prostředí, krajinnou strukturu a budoucí využití území. Závěr dokumentace SEA, podle něhož představuje stavební fáze pouze krátkodobý a zanedbatelný vliv, proto není dostatečně odůvodněn a neodpovídá skutečnému rozsahu předpokládaných zásahů. Takový postup je v rozporu zejména se zákonem č. 100/2001 Sb., o posuzování vlivů na životní prostředí, zákonem č. 17/1992 Sb., o životním prostředí, stavebním zákonem, směrnicí Evropského parlamentu a Rady 2001/42/ES a s principem prevence a předběžné opatrnosti. Dokumentace SEA je proto v této části nepřezkoumatelná.	

					Návrh řešení: Požaduji doplnění podrobného a objektivního vyhodnocení environmentálních dopadů stavební fáze větrných elektráren, zejména rozsahu zemních prací, manipulačních ploch, přístupových komunikací, kabelových tras a dalších souvisejících technických zásahů do území. Současně požaduji doplnění hodnocení materiálové a emisní náročnosti výstavby, vyhodnocení dlouhodobých dopadů na půdní prostředí a krajinnou strukturu a posouzení kumulativních dopadů souvisejících s realizací více větrných elektráren v širším území. Pokud nebude možné uvedené nedostatky objektivně a přezkoumatelně odstranit, požaduji vypuštění akcelerační oblasti AOV47 – Bukovec a souvisejícího územního opatření z návrhu Změny č. 2 Územního rozvojového plánu ČR. Zdroje: JONES, K. E. S.; et al. Life cycle assessment of ultra-tall wind turbine towers [online]. Journal of Cleaner Production, 2023. Dostupné z: https://www.sciencedirect.com/science/article/pii/S095965262301867X. [cit. 19. 5. 2026]. TÜRKMEN, B. A. Life Cycle Environmental Impacts of Wind Turbines [online]. Sustainability, 2024. Dostupné z: https://www.mdpi.com/2071-1050/16/13/5365. [cit. 19. 5. 2026]. KATI, V.; et al. The overlooked threat of land take from wind energy [online]. Journal of Environmental Management, 2023. Dostupné z: https://www.sciencedirect.com/science/article/abs/pii/S030147972302128X. [cit. 19. 5. 2026]. BALOTARI-CHIEBÁO, F.; et al. Quantifying land impacts of wind energy: a regional-scale assessment [online]. Environment, Development and Sustainability, 2024. Dostupné z: https://link.springer.com/article/10.1007/s10668-024-05048-9. [cit. 19. 5. 2026]. XU, K.; et al. Land use impacts the environmental benefits of wind energy [online]. Communications Earth & Environment, 2025. Dostupné z: https://www.nature.com/articles/s43247-025-02833-w. [cit. 19. 5. 2026]. ČESKO. Zákon č. 100/2001 Sb., o posuzování vlivů na životní prostředí, ve znění pozdějších předpisů [online]. Zákony pro lidi. Dostupné z: https://www.zakonyprolidi.cz/cs/2001-100. [cit. 19. 5. 2026]. ČESKO. Zákon č. 17/1992 Sb., o životním prostředí, ve znění pozdějších předpisů [online]. Zákony pro lidi. Dostupné z: https://www.zakonyprolidi.cz/cs/1992-17. [cit. 19. 5. 2026]. ČESKO. Zákon č. 283/2021 Sb., stavební zákon, ve znění pozdějších předpisů [online]. Zákony pro lidi. Dostupné z: https://www.zakonyprolidi.cz/cs/2021-283. [cit. 19. 5. 2026]. EVROPSKÝ PARLAMENT A RADA EVROPSKÉ UNIE. Směrnice Evropského parlamentu a Rady 2001/42/ES ze dne 27. června 2001 o posuzování vlivů některých plánů a programů na životní prostředí [online]. EUR-Lex. Dostupné z: https://eur-lex.europa.eu/legal-content/CS/TXT/?uri=CELEX%3A32001L0042. [cit. 19. 5. 2026]. **6.9.2 Nedostatečné vyhodnocení odpadů, materiálových toků a provozních environmentálních rizik** V podkladech k akcelerační oblasti AOV47 – Bukovec, zejména ve Vyhodnocení vlivů na udržitelný rozvoj území (SEA) a v souvisejícím územním opatření, nejsou dostatečně a přezkoumatelně vyhodnoceny odpady, materiálové toky a provozní environmentální rizika spojená s celým životním cyklem větrných elektráren. Dokumentace SEA se zaměřuje převážně na předpokládané přínosy výroby elektrické energie a pouze obecně uvádí technická opatření související s provozem zařízení. **Neobsahuje však podrobné vyhodnocení množství a charakteru materiálových vstupů a výstupů ani možných environmentálních rizik spojených s provozem větrných elektráren.** **Dokumentace současně neobsahuje komplexní hodnocení odpadů vznikajících během jednotlivých fází životního cyklu zařízení, zejména během výstavby, provozu, údržby a následného ukončení životnosti zařízení.** Dokumentace pouze obecně uvádí ochranu vodního prostředí a technická bezpečnostní opatření, avšak nehodnotí možné důsledky úniků hydraulických olejů, maziv a dalších technických kapalin používaných během provozu zařízení. Přestože moderní větrné elektrárny obsahují hydraulické a mazací systémy využívající provozní kapaliny, dokumentace neobsahuje analýzu rizik jejich úniku ani hodnocení možných dopadů na půdní prostředí, podzemní vody nebo ekologické funkce území. **Současně dokumentace nehodnotí problematiku postupné degradace rotorových lopatek během provozu. Povrch lopatek tvoří ochranné vrstvy a kompozitní materiály dlouhodobě vystavené mechanickému namáhání, dešťovým srážkám, UV záření a erozi.** Studie Mishnaevsky et al. (2024) upozorňuje, že v důsledku dlouhodobé eroze lopatek může docházet k uvolňování částic ochranných vrstev a kompozitních materiálů do okolního prostředí. Tyto částice mohou	

Poř.č.	Připomínkové místo	Číslo jednací	Článek	AO	Připomínka	Vyhodnocení
					obsahovat polymerní složky, skelná vlákna nebo další materiály využívané při výrobě rotorových konstrukcí. Studie Bedulina et al. (2024) současně upozorňuje, že možné ekologické dopady těchto částic zůstávají dosud nedostatečně prozkoumány a jejich dlouhodobé působení v životním prostředí není dosud jednoznačně vyhodnoceno. Dokumentace SEA současně nehodnotí problematiku omezené recyklovatelnosti rotorových lopatek a dalších kompozitních materiálů. Současné větrné elektrárny využívají konstrukce složené převážně ze skelných a uhlíkových vláken spojených polymerními pryskyřicemi. Studie Wang et al. (2023) uvádí, že recyklace těchto materiálů zůstává technicky i ekonomicky problematická a současné technologie často umožňují pouze omezené materiálové využití. Přesto dokumentace nehodnotí dlouhodobé environmentální důsledky využívání těchto materiálů ani neobsahuje objektivní vyhodnocení jejich celkové materiálové udržitelnosti během životního cyklu zařízení. U akcelerační oblasti AOV47 – Bukovec přitom tvoří pozemky určené k plnění funkcí lesa přibližně 52 % území a zemědělský půdní fond přibližně 48 % území. Jedná se tedy o území s významnými ekologickými, produkčními a krajinotvornými funkcemi, kde i dlouhodobé a obtížně předvídatelné provozní vlivy mohou představovat významný faktor environmentální zátěže. Dokumentace SEA tak neumožňuje objektivně posoudit skutečný rozsah environmentálních rizik spojených s materiálovými toky, provozními odpady a dlouhodobými provozními vlivy větrných elektráren. Takový postup je v rozporu zejména se zákonem č. 100/2001 Sb., o posuzování vlivů na životní prostředí, zákonem č. 541/2020 Sb., o odpadech, zákonem č. 17/1992 Sb., o životním prostředí, stavebním zákonem a s principem prevence a předběžné opatrnosti. Dokumentace SEA je proto v této části nepřezkoumatelná. Návrh řešení: Požaduji doplnění podrobného a objektivního vyhodnocení materiálových toků, provozních odpadů a environmentálních rizik během celého životního cyklu větrných elektráren. Současně požaduji doplnění hodnocení možných úniků hydraulických kapalin, maziv a dalších provozních látek, vyhodnocení rizik spojených s erozí rotorových lopatek a uvolňováním mikroplastických a kompozitních částic a doplnění analýzy environmentálních dopadů souvisejících s omezenou recyklovatelností kompozitních materiálů. Dokumentace musí rovněž obsahovat posouzení dlouhodobých dopadů těchto procesů na půdní prostředí, vodní režim a ekologické funkce území. Pokud nebude možné uvedené nedostatky objektivně a přezkoumatelně odstranit, požaduji vypuštění akcelerační oblasti AOV47 – Bukovec a souvisejícího územního opatření z návrhu Změny č. 2 Územního rozvojového plánu ČR. Zdroje: MISHNAEVSKY JR., L.; TEMPELIS, A.; BELAHURAU, Y.; JOHANSEN, N. F. J. Microplastics Emission from Eroding Wind Turbine Blades: Preliminary Estimations of Volume [online]. Energies, 2024, 17(24), 6260. Dostupné z: https://doi.org/10.3390/en17246260. [cit. 19. 5. 2026]. BEDULINA, D.; et al. Effect of particles from wind turbine blade erosion on blue mussels [online]. Science of the Total Environment, 2024. Dostupné z: https://pubmed.ncbi.nlm.nih.gov/39579893/. [cit. 19. 5. 2026]. WANG, Y.; ZHAO, Y.; LI, J.; et al. Recycling of wind turbine blades: Recent developments and future prospects [online]. Renewable and Sustainable Energy Reviews, 2023, roč. 180. Dostupné z: https://doi.org/10.1016/j.rser.2023.113291. [cit. 19. 5. 2026]. ČESKO. Zákon č. 541/2020 Sb., o odpadech, ve znění pozdějších předpisů [online]. Zákony pro lidi. Dostupné z: https://www.zakonyprolidi.cz/cs/2020-541. [cit. 19. 5. 2026]. ČESKO. Zákon č. 100/2001 Sb., o posuzování vlivů na životní prostředí, ve znění pozdějších předpisů [online]. Zákony pro lidi. Dostupné z: https://www.zakonyprolidi.cz/cs/2001-100. [cit. 19. 5. 2026]. ČESKO. Zákon č. 17/1992 Sb., o životním prostředí, ve znění pozdějších předpisů [online]. Zákony pro lidi. Dostupné z: https://www.zakonyprolidi.cz/cs/1992-17. [cit. 19. 5. 2026]. ČESKO. Zákon č. 283/2021 Sb., stavební zákon, ve znění pozdějších předpisů [online]. Zákony pro lidi. Dostupné z: https://www.zakonyprolidi.cz/cs/2021-283. [cit. 19. 5. 2026]. **6.9.3 Nedostatečné vyhodnocení ukončení životnosti a likvidace zařízení** V podkladech k akcelerační oblasti AOV47 – Bukovec, zejména ve Vyhodnocení vlivů na udržitelný rozvoj území (SEA) a v souvisejícím územním opatření, nejsou dostatečně a přezkoumatelně vyhodnoceny environmentální dopady spojené s ukončením životnosti a likvidací větrných elektráren.	

Poř.č.	Připomínkové místo	Číslo jednací	Článek	AO	Připomínka	Vyhodnocení
					Dokumentace SEA předpokládá, že po ukončení provozu zařízení bude provedena rekultivace území a obnoven původní stav krajiny. **Dokumentace však neobsahuje konkrétní technické řešení, které by umožnilo objektivně ověřit skutečný rozsah zásahů spojených s ukončením provozu zařízení ani reálnou proveditelnost deklarované obnovy území.** Dokumentace současně neobsahuje technický popis postupu ukončení provozu zařízení ani konkrétní vyhodnocení rozsahu činností nezbytných pro odstranění jednotlivých částí větrných elektráren. Přitom ukončení životnosti větrných elektráren nepředstavuje pouhé odstranění samotných stožárů. Jedná se o samostatnou technologickou fázi zahrnující použití těžkých stavebních mechanismů, rozsáhlé demontážní práce, manipulaci s velkoobjemovými konstrukcemi, transport nadrozměrných komponent a následné zpracování vznikajících odpadů. Studie Jones et al. (2023) a Türkmen (2024) potvrzují, že ukončení životnosti zařízení představuje samostatnou část environmentální zátěže životního cyklu větrných elektráren a zahrnuje významné materiálové, energetické a emisní nároky. Dokumentace současně nehodnotí dopravní a infrastrukturní dopady související s likvidací zařízení. Demontáž rotorových lopatek, stožárů a dalších velkoobjemových konstrukcí vyžaduje využití nadrozměrných transportů a těžké techniky. V případě akcelerační oblasti AOV47 – Bukovec se jedná o území s významným zastoupením lesních porostů a omezenou dopravní dostupností. Nadrozměrná doprava může vyžadovat opětovné úpravy komunikací, rozšíření dopravních tras, úpravy křižovatek nebo další zásahy do okolního prostředí. Dokumentace však nehodnotí rozsah těchto zásahů ani jejich dlouhodobé důsledky. Dokumentace současně neřeší problematiku likvidace rotorových lopatek a dalších kompozitních materiálů. Studie Wang et al. (2023) uvádí, že recyklace rotorových lopatek zůstává technicky i ekonomicky problematická a současné technologie často umožňují pouze omezené materiálové využití těchto konstrukcí. Přesto dokumentace nehodnotí skutečný rozsah odpadů vznikajících při ukončení životnosti zařízení ani neobsahuje posouzení environmentálních dopadů spojených s jejich zpracováním. U akcelerační oblasti AOV47 – Bukovec tvoří pozemky určené k plnění funkcí lesa přibližně 52 % území a zemědělský půdní fond přibližně 48 % území. Jedná se proto o území s významnými ekologickými, produkčními a krajinotvornými funkcemi, kde i jednorázové technické zásahy většího rozsahu mohou představovat významnou environmentální zátěž. Deklarovaná rekultivace území tak není dostatečně doložena a dokumentace neumožňuje objektivně posoudit skutečný rozsah environmentálních dopadů spojených s ukončením životnosti a likvidací větrných elektráren. Takový postup je v rozporu zejména se zákonem č. 100/2001 Sb., o posuzování vlivů na životní prostředí, zákonem č. 541/2020 Sb., o odpadech, zákonem č. 17/1992 Sb., o životním prostředí, stavebním zákonem, směrnicí Evropského parlamentu a Rady 2001/42/ES a s principem prevence a předběžné opatrnosti. Dokumentace SEA je proto v této části nepřezkoumatelná. Návrh řešení: Požaduji doplnění podrobného a objektivního vyhodnocení environmentálních dopadů ukončení životnosti větrných elektráren, zejména energetické a emisní náročnosti demontáže zařízení, rozsahu využití těžké techniky, dopadů nadrozměrné dopravy a souvisejících zásahů do komunikací a okolního prostředí. Současně požaduji doplnění podrobného vyhodnocení vznikajících odpadových toků, způsobu nakládání s kompozitními materiály a rotorovými lopatkami a posouzení dlouhodobých environmentálních dopadů spojených s likvidací zařízení. Pokud nebude možné uvedené nedostatky objektivně a přezkoumatelně odstranit, požaduji vypuštění akcelerační oblasti AOV47 – Bukovec a souvisejícího územního opatření z návrhu Změny č. 2 Územního rozvojového plánu ČR. Zdroje: JONES, K. E. S.; et al. Life cycle assessment of ultra-tall wind turbine towers [online]. Journal of Cleaner Production, 2023. Dostupné z: https://www.sciencedirect.com/science/article/pii/S095965262301867X. [cit. 19. 5. 2026]. TÜRKMEN, B. A. Life Cycle Environmental Impacts of Wind Turbines [online]. Sustainability, 2024. Dostupné z: https://www.mdpi.com/2071-1050/16/13/5365. [cit. 19. 5. 2026].	

Poř.č.	Připomínkové místo	Číslo jednací	Článek	AO	Připomínka	Vyhodnocení
					WANG, Y.; ZHAO, Y.; LI, J.; et al. Recycling of wind turbine blades: Recent developments and future prospects [online]. Renewable and Sustainable Energy Reviews, 2023, roč. 180. Dostupné z: https://doi.org/10.1016/j.rser.2023.113291. [cit. 19. 5. 2026]. ČESKO. Zákon č. 541/2020 Sb., o odpadech, ve znění pozdějších předpisů [online]. Zákony pro lidi. Dostupné z: https://www.zakonyprolidi.cz/cs/2020-541. [cit. 19. 5. 2026]. ČESKO. Zákon č. 100/2001 Sb., o posuzování vlivů na životní prostředí, ve znění pozdějších předpisů [online]. Zákony pro lidi. Dostupné z: https://www.zakonyprolidi.cz/cs/2001-100. [cit. 19. 5. 2026]. ČESKO. Zákon č. 17/1992 Sb., o životním prostředí, ve znění pozdějších předpisů [online]. Zákony pro lidi. Dostupné z: https://www.zakonyprolidi.cz/cs/1992-17. [cit. 19. 5. 2026]. ČESKO. Zákon č. 283/2021 Sb., stavební zákon, ve znění pozdějších předpisů [online]. Zákony pro lidi. Dostupné z: https://www.zakonyprolidi.cz/cs/2021-283. [cit. 19. 5. 2026]. EVROPSKÝ PARLAMENT A RADA EVROPSKÉ UNIE. Směrnice Evropského parlamentu a Rady 2001/42/ES ze dne 27. června 2001 o posuzování vlivů některých plánů a programů na životní prostředí [online]. EUR-Lex. Dostupné z: https://eur-lex.europa.eu/legal-content/CS/TXT/?uri=CELEX%3A32001L0042. [cit. 19. 5. 2026]. **6.9.4 Nevratné zásahy do podloží, absence strategie obnovy území a nedostatečné vyhodnocení dlouhodobých dopadů životního cyklu** V podkladech k akcelerační oblasti AOV47 – Bukovec, zejména ve Vyhodnocení vlivů na udržitelný rozvoj území (SEA) a v souvisejícím územním opatření, nejsou dostatečně a přezkoumatelně vyhodnoceny dlouhodobé dopady větrných elektráren po ukončení jejich životnosti, zejména nevratné zásahy do podloží, dlouhodobé reziduální dopady a riziko přenášení environmentálních důsledků do budoucnosti. Dokumentace SEA předpokládá, že po ukončení provozu zařízení bude provedena rekultivace území a obnoven původní stav krajiny. Deklarovaná rekultivace však není objektivně doložena a dokumentace neobsahuje konkrétní technické řešení, které by umožnilo ověřit skutečný rozsah obnovy území a reálnou možnost navrácení původních funkcí krajiny. **Dokumentace současně neuvádí, zda budou hlubinné betonové základy po ukončení provozu odstraněny v plném rozsahu, zda budou odstraněny podzemní kabelové systémy a další technická infrastruktura ani jakým způsobem bude obnovena původní struktura půdy a podloží.** Výzkumy Hall et al. (2020) potvrzují, že problematika ukončení životnosti větrných elektráren bývá ve srovnání s provozní fází významně podhodnocena a že environmentální důsledky demontáže a následného stavu území nejsou často samostatně posuzovány. Studie Topham a McMillan (2017) současně uvádí, že v praxi jsou z technických a ekonomických důvodů často zvažovány varianty částečného ponechání podzemních konstrukcí v území. Ponechání rozsáhlých betonových konstrukcí může představovat dlouhodobý zásah do půdního profilu a může omezovat budoucí využití území pro zemědělské nebo lesní hospodaření. Současně mohou vznikat dlouhodobé změny fyzikálních vlastností podloží, omezení přirozených půdních procesů a změny hydrologických poměrů. Pokud nejsou účinky dostatečně známé, nelze automaticky předpokládat jejich nevýznamnost. Absence důkazů o existenci dopadů nepředstavuje důkaz jejich neexistence. Dokumentace SEA současně nehodnotí skutečnost, že environmentální dopady větrných elektráren nevznikají pouze během provozní fáze, ale představují souhrn vlivů vznikajících během celého životního cyklu zařízení. Studie Türkmen (2024) upozorňuje, že environmentální hodnocení obnovitelných zdrojů energie musí zahrnovat celý životní cyklus zařízení, tedy výrobu materiálů, výstavbu, provoz, údržbu i ukončení životnosti. Studie současně upozorňuje, že zjednodušené hodnocení zaměřené převážně na energetické přínosy může vést k přesunu environmentálních dopadů do jiných složek životního prostředí nebo do budoucnosti. Dokumentace se však zaměřuje převážně na přínosy výroby elektrické energie během předpokládané životnosti zařízení v délce přibližně 20–30 let a nehodnotí, zda dlouhodobé reziduální důsledky zásahů do krajiny, půdy a podloží nepřeváží nad časově omezenými energetickými přínosy. Dokumentace současně neobsahuje finanční ani technické garance skutečné obnovy území po ukončení provozu. Není zřejmé, kdo a jakým způsobem zajistí odstranění podzemních konstrukcí, technické infrastruktury a případných zbytkových stavebních prvků ani jak bude zajištěna reálná rekultivace území. U akcelerační oblasti AOV47 – Bukovec tvoří zemědělský půdní fond přibližně 48 % území a pozemky určené k plnění funkcí lesa přibližně 52 % území. Jedná se proto o území s významnými ekologickými,	

Poř.č.	Připomínkové místo	Číslo jednací	Článek	AO	Připomínka	Vyhodnocení
					produkčními a krajinotvornými funkcemi, kde mohou dlouhodobé reziduální zásahy představovat významnou environmentální zátěž i po ukončení provozu zařízení. Deklarovaná dočasnost zásahů tak není objektivně doložena a dokumentace neumožňuje objektivně posoudit skutečný rozsah dlouhodobých dopadů životního cyklu zařízení ani riziko vzniku dlouhodobého environmentálního dluhu. Takový postup je v rozporu zejména se zákonem č. 100/2001 Sb., o posuzování vlivů na životní prostředí, zákonem č. 17/1992 Sb., o životním prostředí, zákonem č. 334/1992 Sb., o ochraně zemědělského půdního fondu, stavebním zákonem, směrnicí Evropského parlamentu a Rady 2001/42/ES a s principem prevence, předběžné opatrnosti a udržitelného rozvoje. Dokumentace SEA je proto v této části nepřezkoumatelná. Návrh řešení: Požaduji doplnění podrobného a objektivního vyhodnocení dlouhodobých dopadů během celého životního cyklu větrných elektráren, zejména rozsahu odstraňování podzemních konstrukcí, dlouhodobých dopadů na půdní profil a podloží, omezení budoucího využití území a reziduálních environmentálních dopadů po ukončení provozu zařízení. Současně požaduji doplnění konkrétní technické strategie obnovy území, stanovení jednoznačných technických parametrů rekultivace a doplnění finančních garancí zajišťujících odstranění stavebních konstrukcí a obnovu původních funkcí území. Dokumentace musí rovněž obsahovat komplexní posouzení vztahu mezi časově omezenými energetickými přínosy a dlouhodobými environmentálními důsledky zásahů do území. Pokud nebude možné uvedené nedostatky objektivně a přezkoumatelně odstranit, požaduji vypuštění akcelerační oblasti AOV47 – Bukovec a souvisejícího územního opatření z návrhu Změny č. 2 Územního rozvojového plánu ČR. Zdroje: HALL, R.; ASHCROFT, G.; BOWYER, C.; et al. Environmental impacts of decommissioning: onshore versus offshore wind farms [online]. Environmental Impact Assessment Review, 2020, roč. 83. Dostupné z: https://www.sciencedirect.com/science/article/pii/S0195925519300435. [cit. 19. 5. 2026]. TOPHAM, E.; MCMILLAN, D. Sustainable decommissioning of an offshore wind farm [online]. Renewable Energy, 2017, roč. 102. Dostupné z: https://www.sciencedirect.com/science/article/pii/S0960148116309430. [cit. 19. 5. 2026]. TÜRKMEN, B. A. Life Cycle Environmental Impacts of Wind Turbines [online]. Sustainability, 2024. Dostupné z: https://www.mdpi.com/2071-1050/16/13/5365. [cit. 19. 5. 2026]. ČESKO. Zákon č. 334/1992 Sb., o ochraně zemědělského půdního fondu, ve znění pozdějších předpisů [online]. Zákony pro lidi. Dostupné z: https://www.zakonyprolidi.cz/cs/1992-334. [cit. 19. 5. 2026]. ČESKO. Zákon č. 100/2001 Sb., o posuzování vlivů na životní prostředí, ve znění pozdějších předpisů [online]. Zákony pro lidi. Dostupné z: https://www.zakonyprolidi.cz/cs/2001-100. [cit. 19. 5. 2026]. ČESKO. Zákon č. 17/1992 Sb., o životním prostředí, ve znění pozdějších předpisů [online]. Zákony pro lidi. Dostupné z: https://www.zakonyprolidi.cz/cs/1992-17. [cit. 19. 5. 2026]. ČESKO. Zákon č. 283/2021 Sb., stavební zákon, ve znění pozdějších předpisů [online]. Zákony pro lidi. Dostupné z: https://www.zakonyprolidi.cz/cs/2021-283. [cit. 19. 5. 2026]. EVROPSKÝ PARLAMENT A RADA EVROPSKÉ UNIE. Směrnice Evropského parlamentu a Rady 2001/42/ES ze dne 27. června 2001 o posuzování vlivů některých plánů a programů na životní prostředí [online]. EUR-Lex. Dostupné z: https://eur-lex.europa.eu/legal-content/CS/TXT/?uri=CELEX%3A32001L0042. [cit. 19. 5. 2026]. **6.9.5 Nedostatečné vyhodnocení možností připojení větrných elektráren do elektrizační soustavy a souvisejících zásahů do území** V podkladech k akcelerační oblasti AOV47 – Bukovec, zejména ve Vyhodnocení vlivů na udržitelný rozvoj území (SEA) a v souvisejícím územním opatření, nejsou dostatečně a přezkoumatelně vyhodnoceny technické, infrastrukturní a environmentální dopady související s připojením navrhovaných větrných elektráren do elektrizační soustavy. Posouzení současně proběhlo bez znalosti konkrétního vedení kabelových tras, připojovacích bodů a souvisejících technických staveb. Není proto možné objektivně posoudit skutečný rozsah zásahů do území. Dokumentace SEA předpokládá realizaci souboru až 33 větrných elektráren s maximálním výkonem až 115,5 MW, neobsahuje však konkrétní technické řešení jejich připojení do přenosové nebo distribuční soustavy a nehodnotí související zásahy do území.	

Poř.č.	Připomínkové místo	Číslo jednací	Článek	AO	Připomínka	Vyhodnocení
					Větrné elektrárny představují nesynchronní zdroje výroby elektrické energie, jejichž připojování je podmíněno technickými možnostmi elektrizační soustavy a její provozní stabilitou. Veřejně dostupná mapa společnosti ČEPS pro připojování výroben umožňuje posuzovat dostupnost kapacit přenosové soustavy pro jednotlivé typy zdrojů, včetně nesynchronní výroby elektrické energie. Podklady ČEPS současně uvádějí, že některé oblasti jsou z hlediska připojení nesynchronních zdrojů vyhodnoceny jako nevhodné nebo významně omezené. Dokumentace SEA neprokazuje, že pro předpokládaný instalovaný výkon navrhovaných větrných elektráren existuje reálně dostupná kapacita přenosové nebo distribuční soustavy. **Současně z veřejně dostupných podkladů společnosti ČEPS vyplývá, že významným strategickým záměrem je plánovaná transformovna Leskovice 400/110 kV, jejíž realizace je přímo závislá na výstavbě nového dvojitého vedení zvláště vysokého napětí 400 kV Kočín–Mírovka, přičemž zprovoznění této infrastruktury se předpokládá přibližně v roce 2036. Dokumentace však nehodnotí, zda je realizace akcelerační oblasti na této infrastruktuře závislá, ani zda je časově koordinována s jejím dokončením** Dokumentace současně nehodnotí alternativní varianty připojení prostřednictvím distribuční soustavy nebo lokálních distribučních soustav ani možné environmentální dopady takových řešení. Připojení souboru až 33 větrných elektráren s maximálním výkonem až 115,5 MW přitom může vyžadovat realizaci dalších energetických staveb, zejména nových transformoven, kabelových tras, technických koridorů, rozšíření komunikací a dalších infrastrukturních zásahů. Tyto stavby mohou představovat samostatné a významné zásahy do krajiny, půdního prostředí, lesních porostů a ekologických funkcí území. Dokumentace SEA však tyto související zásahy nehodnotí. Posuzování samotných větrných elektráren bez současného vyhodnocení nezbytné energetické infrastruktury neodpovídá skutečnému rozsahu navrhovaného záměru. Takový postup je v rozporu zejména se zákonem č. 100/2001 Sb., o posuzování vlivů na životní prostředí, stavebním zákonem, směrnicí Evropského parlamentu a Rady 2001/42/ES a s požadavkem hodnocení kumulativních a synergických vlivů. Dokumentace SEA je proto v této části nepřezkoumatelná. Návrh řešení: Požaduji doplnění podrobného a objektivního vyhodnocení možností připojení akcelerační oblasti AOV47 – Bukovec do elektrizační soustavy, včetně identifikace konkrétního technického řešení, kapacitních možností přenosové a distribuční soustavy a časové realizovatelnosti navrženého řešení. Současně požaduji doplnění hodnocení environmentálních dopadů souvisejících energetických staveb, zejména transformoven, kabelových tras, technických koridorů a související infrastruktury. Pokud nebude možné uvedené nedostatky objektivně a přezkoumatelně odstranit, požaduji vypuštění akcelerační oblasti AOV47 – Bukovec a souvisejícího územního opatření z návrhu Změny č. 2 Územního rozvojového plánu ČR. Zdroje: ČEPS, a.s. Mapa dostupné kapacity pro připojení k PS. [online]. Praha: ČEPS. Dostupné z: https://www.ceps.cz/cs/mapa-dostupne-kapacity-pro-pripojeni-k-ps. [cit. 19. 5. 2026]. ČESKO. Zákon č. 100/2001 Sb., o posuzování vlivů na životní prostředí, ve znění pozdějších předpisů [online]. Zákony pro lidi. Dostupné z: https://www.zakonyprolidi.cz/cs/2001-100. [cit. 19. 5. 2026]. ČESKO. Zákon č. 283/2021 Sb., stavební zákon, ve znění pozdějších předpisů [online]. Zákony pro lidi. Dostupné z: https://www.zakonyprolidi.cz/cs/2021-283. [cit. 19. 5. 2026]. EVROPSKÝ PARLAMENT A RADA EVROPSKÉ UNIE. Směrnice Evropského parlamentu a Rady 2001/42/ES ze dne 27. června 2001 o posuzování vlivů některých plánů a programů na životní prostředí [online]. EUR-Lex. Dostupné z: https://eur-lex.europa.eu/legal-content/CS/TXT/?uri=CELEX%3A32001L0042. [cit. 19. 5. 2026]. **6.10 Rozpor návrhu územního opatření o vymezení AOV47 Bukovec s územními plány obcí** **<u>6.10.1 Rozpor s územním plánem obce Bořetín</u>** Navrhované hranice AOV a odstupové vzdálenosti 500m od stávající (**popsáno výše**) i plánované obytné zástavby (jak je však uvedeno výše tak takové odstupové vzdálenosti jsou zcela nedostatečné a je nutno vzhledem k výše uvedeným důvodům uvažovat o minimálně šestinásobku výšky VTE, tj. při daném limitu o vzdálenosti 1500 m) jsou v rozporu s návrhy zastavitelných ploch v územním plánu obce, **hranice těchto ploch jsou blíže než 500m. Jde zejména o plochy Z1, Z2, Z3, Z4, Z5, Z7, Z18 a dále**	

Poř.č.	Připomínkové místo	Číslo jednací	Článek	AO	Připomínka	Vyhodnocení
					o plochy Z24, Z23, které jsou dokonce přímo v akcelerační oblasti, a tudíž i v možném ochranném pásmu VTE. Akcelerační oblast zabírá **téměř všechny lokální biokoridory a biocentra, jak je patrno z níže uvedeného hlavního výkresu.** Plánovaná rozhledna na ploše Z44 je v bezprostřední blízkosti hranice AOV Bukovec 47. **Plánovaný záložní vrt pro stávající obecní vodovod je přímo v akcelerační oblasti, a tudíž i v možném ochranném pásmu VTE.** Hranice akcelerační oblasti AOV 47 Bukovec nerespektují územně plánovací dokumentaci obce, která musela být zpracovateli územního opatření známa a brání tak rozvoji obce v dalších letech zásadním a nijak neodůvodněným způsobem. Návrh řešení: Požaduji doplnění objektivního vyhodnocení dopadů vymezení akcelerační oblasti na územní plánování obce, rozvojové možnosti obce v návaznosti na odstup plánovaných zastavitelných ploch od hranice akcelerační oblasti a dále na polohu a vlivy plánované výstavby a dalšího rozvoje území obce a s tím souvisejících dopadů na veřejné zdraví a další chráněné hodnoty. V té souvislosti požaduji doplnění přesných mapových podkladů. Pokud nebude možné uvedené nedostatky objektivně a přezkoumatelně odstranit, požaduji vypuštění akcelerační oblasti AOV47 – Bukovec a souvisejícího územního opatření z návrhu Změny č. 2 Územního rozvojového plánu ČR.  **6.10.2 Rozpor s územním plánem obce Drunče** Navrhované hranice AOV a odstupové vzdálenosti 500m od stávající (**popsáno výše**) i plánované obytné zástavby (jak je však uvedeno výše tak takové odstupové vzdálenosti jsou zcela nedostatečné a je nutno vzhledem k výše uvedeným důvodům uvažovat o minimálně šestinásobku výšky VTE, tj. při daném limitu o vzdálenosti 1500 m) jsou v rozporu s návrhy zastavitelných ploch v územním plánu obce, **hranice těchto ploch jsou blíže než 1500m. Jde zejména o plochy Z2, Z3, Z4, Z5.** Akcelerační oblast zabírá **téměř všechny lokální biokoridory a biocentra, jak je patrno z níže uvedeného hlavního výkresu, cenná rašeliniště a mokřady.** **U hranic AOV 47 je významné archeologické naleziště (viz níže).** **V akcelerační oblasti jsou 3 vodní zdroje pro obce Drunče a Březinu s ochranným pásmem (viz výše.** Hranice akcelerační oblasti AOV 47 Bukovec nerespektují územně plánovací dokumentaci obce, která musela být zpracovateli územního opatření známa a brání tak rozvoji obce v dalších letech zásadním a nijak neodůvodněným způsobem. Návrh řešení: Požaduji doplnění objektivního vyhodnocení dopadů vymezení akcelerační oblasti na územní plánování obce, rozvojové možnosti obce v návaznosti na odstup plánovaných zastavitelných ploch od hranice akcelerační oblasti a dále na polohu a vlivy plánované výstavby a dalšího rozvoje území obce a s tím souvisejících dopadů na veřejné zdraví a další chráněné hodnoty. V té souvislosti požaduji doplnění přesných mapových podkladů. Pokud nebude možné uvedené nedostatky objektivně a přezkoumatelně odstranit, požaduji vypuštění akcelerační oblasti AOV47 – Bukovec a souvisejícího územního opatření z návrhu Změny č. 2 Územního rozvojového plánu ČR. *Obr.: Územní plány obcí (ÚPD) – katastrální území obce Bořetín s vyznačením zastavitelných ploch a hranic*	

					6.10.2 Rozpor s územním plánem obce Drunče Navrhované hranice AOV a odstupové vzdálenosti 500m od stávající (popsáno výše) i plánované obytné zástavby (jak je však uvedeno výše tak takové odstupové vzdálenosti jsou zcela nedostatečné a je nutno vzhledem k výše uvedeným důvodům uvažovat o minimálně šestinásobku výšky VTE, tj. při daném limitu o vzdálenosti 1500 m) jsou v rozporu s návrhy zastavitelných ploch v územním plánu obce, **hranice těchto ploch jsou blíže než 1500m. Jde zejména o plochy Z2, Z3, Z4, Z5.** Akcelerační oblast zabírá **téměř všechny lokální biokoridory a biocentra, jak je patrno z níže uvedeného hlavního výkresu, cenná rašeliniště a mokřady.** **U hranic AOV 47 je významné archeologické naleziště (viz níže).** **V akcelerační oblasti jsou 3 vodní zdroje pro obce Drunče a Březinu s ochranným pásmem (viz výše.** Hranice akcelerační oblasti AOV 47 Bukovec nerespektují územně plánovací dokumentaci obce, která musela být zpracovateli územního opatření známa a brání tak rozvoji obce v dalších letech zásadním a nijak neodůvodněným způsobem. Návrh řešení: Požaduji doplnění objektivního vyhodnocení dopadů vymezení akcelerační oblasti na územní plánování obce, rozvojové možnosti obce v návaznosti na odstup plánovaných zastavitelných ploch od hranice akcelerační oblasti a dále na polohu a vlivy plánované výstavby a dalšího rozvoje území obce a s tím souvisejících dopadů na veřejné zdraví a další chráněné hodnoty. V té souvislosti požaduji doplnění přesných mapových podkladů. Pokud nebude možné uvedené nedostatky objektivně a přezkoumatelně odstranit, požaduji vypuštění akcelerační oblasti AOV47 – Bukovec a souvisejícího územního opatření z návrhu Změny č. 2 Územního rozvojového plánu ČR.  *Obr.: Koordinační výkres obce Drunče s legendou technické infrastruktury a ochranných režimů* **6.10.3 Rozpor s územním plánem obce Psárov** Navrhované hranice AOV a odstupové vzdálenosti 500m od stávající (popsáno výše) i plánované obytné zástavby (jak je však uvedeno výše tak takové odstupové vzdálenosti jsou zcela nedostatečné a je nutno vzhledem k výše uvedeným důvodům uvažovat o minimálně šestinásobku výšky VTE, tj. při daném limitu o vzdálenosti 1500 m) jsou v rozporu s návrhy zastavitelných ploch v územním plánu obce, **hranice těchto ploch jsou blíže než 1000m. Jde zejména o plochy B9, B10, B13, B22, B23, B28, So11, So12.** Akcelerační oblast zabírá **téměř všechny lokální biokoridory a biocentra na východě katastru, jak je patrno z níže uvedeného hlavního výkresu.** **Plánovaná FVE na ploše Vp27 je v bezprostřední blízkosti hranice AOV Bukovec 47.**  *Obr.: koordinační výkres obce Psárov s vyznačením zastavitelných ploch, IP D a IP CH zón* Hranice akcelerační oblasti AOV 47 Bukovec nerespektují územně plánovací dokumentaci obce, která musela být zpracovateli územního opatření známa a brání tak rozvoji obce v dalších letech zásadním a nijak neodůvodněným způsobem. Návrh řešení: Požaduji doplnění objektivního vyhodnocení dopadů vymezení akcelerační oblasti na územní plánování obce, rozvojové možnosti obce v návaznosti na odstup plánovaných zastavitelných ploch od hranice	

Poř.č.	Připomínkové místo	Číslo jednací	Článek	AO	Připomínka	Vyhodnocení
					akcelerační oblasti a dále na polohu a vlivy plánované výstavby a dalšího rozvoje území obce a s tím souvisejících dopadů na veřejné zdraví a další chráněné hodnoty. V té souvislosti požaduji doplnění přesných mapových podkladů. Pokud nebude možné uvedené nedostatky objektivně a přezkoumatelně odstranit, požaduji vypuštění akcelerační oblasti AOV47 – Bukovec a souvisejícího územního opatření z návrhu Změny č. 2 Územního rozvojového plánu ČR. **6.10.4 Rozpor s územním plánem obce Březina** Navrhované hranice AOV a odstupové vzdálenosti 500m od stávající (popsáno výše) i plánované obytné zástavby (jak je však uvedeno výše tak takové odstupové vzdálenosti jsou zcela nedostatečné a je nutno vzhledem k výše uvedeným důvodům uvažovat o minimálně šestinásobku výšky VTE, tj. při daném limitu o vzdálenosti 1500 m) jsou v rozporu s návrhy zastavitelných ploch v územním plánu obce, **hranice těchto ploch jsou blíže než 1500m. Jde zejména o plochy Z1, Z2, Z5, Z6.** Akcelerační oblast zabírá **téměř všechny lokální biokoridory a biocentra na severu katastru, jak je patrno z níže uvedeného hlavního výkresu.** Hranice akcelerační oblasti AOV 47 Bukovec nerespektují územně plánovací dokumentaci obce, která musela být zpracovateli územního opatření známa a brání tak rozvoji obce v dalších letech zásadním a nijak neodůvodněným způsobem. Návrh řešení: Požaduji doplnění objektivního vyhodnocení dopadů vymezení akcelerační oblasti na územní plánování obce, rozvojové možnosti obce v návaznosti na odstup plánovaných zastavitelných ploch od hranice akcelerační oblasti a dále na polohu a vlivy plánované výstavby a dalšího rozvoje území obce a s tím souvisejících dopadů na veřejné zdraví a další chráněné hodnoty. V té souvislosti požaduji doplnění přesných mapových podkladů. Pokud nebude možné uvedené nedostatky objektivně a přezkoumatelně odstranit, požaduji vypuštění akcelerační oblasti AOV47 – Bukovec a souvisejícího územního opatření z návrhu Změny č. 2 Územního rozvojového plánu ČR. 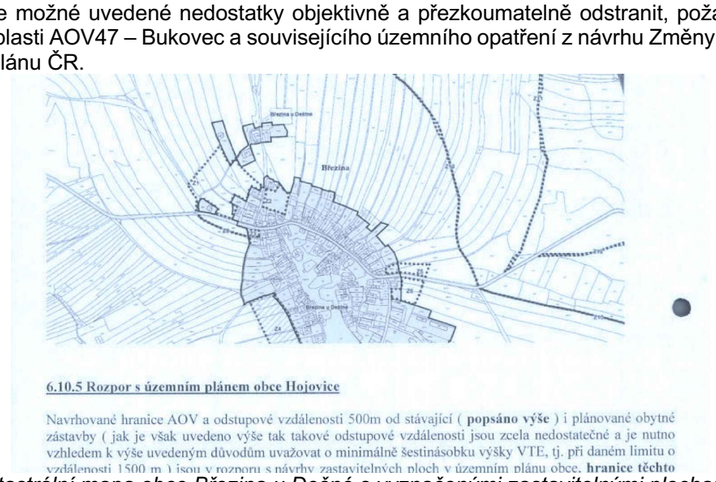 6.10.5 Rozpor s územním plánem obce Hojovice Navrhované hranice AOV a odstupové vzdálenosti 500m od stávající (**popsáno výše**) i plánované obytné zástavby (jak je však uvedeno výše tak takové odstupové vzdálenosti jsou zcela nedostatečné a je nutno vzhledem k výše uvedeným důvodům uvažovat o minimálně šestinásobku výšky VTE, tj. při daném limitu o vzdálenosti 1500 m) jsou v rozporu s návrhy zastavitelných ploch v územním plánu obce, **hranice těchto** *Obr.: katastrální mapa obce Březina u Dešné s vyznačenými zastavitelnými plochami Z1–Z6* **6.10.5 Rozpor s územním plánem obce Hojovice** Navrhované hranice AOV a odstupové vzdálenosti 500m od stávající (popsáno výše) i plánované obytné zástavby (jak je však uvedeno výše tak takové odstupové vzdálenosti jsou zcela nedostatečné a je nutno vzhledem k výše uvedeným důvodům uvažovat o minimálně šestinásobku výšky VTE, tj. při daném limitu o vzdálenosti 1500 m) jsou v rozporu s návrhy zastavitelných ploch v územním plánu obce, **hranice těchto ploch jsou blíže než 1000m. Jde zejména o plochy OV2, OV3, OV4.** Akcelerační oblast zabírá **téměř všechny lokální biokoridory a biocentra na východě katastru, jak je patrno z níže uvedeného hlavního výkresu.** **V bezprostřední akcelerační oblasti je vodní zdroj pro obec Hojovice s ochranným pásmem zasahujícím do AOV 47 (viz výše).**	

Poř.č.	Připomínkové místo	Číslo jednací	Článek	AO	Připomínka	Vyhodnocení
					Hranice akcelerační oblasti AOV 47 Bukovec nerespektují územně plánovací dokumentaci obce, která musela být zpracovateli územního opatření známa a brání tak rozvoji obce v dalších letech zásadním a nijak neodůvodněným způsobem. Návrh řešení: Požaduji doplnění objektivního vyhodnocení dopadů vymezení akcelerační oblasti na územní plánování obce, rozvojové možnosti obce v návaznosti na odstup plánovaných zastavitelných ploch od hranice akcelerační oblasti a dále na polohu a vlivy plánované výstavby a dalšího rozvoje území obce a s tím souvisejících dopadů na veřejné zdraví a další chráněné hodnoty. V té souvislosti požaduji doplnění přesných mapových podkladů. Pokud nebude možné uvedené nedostatky objektivně a přezkoumatelně odstranit, požaduji vypuštění akcelerační oblasti AOV47 – Bukovec a souvisejícího územního opatření z návrhu Změny č. 2 Územního rozvojového plánu ČR. 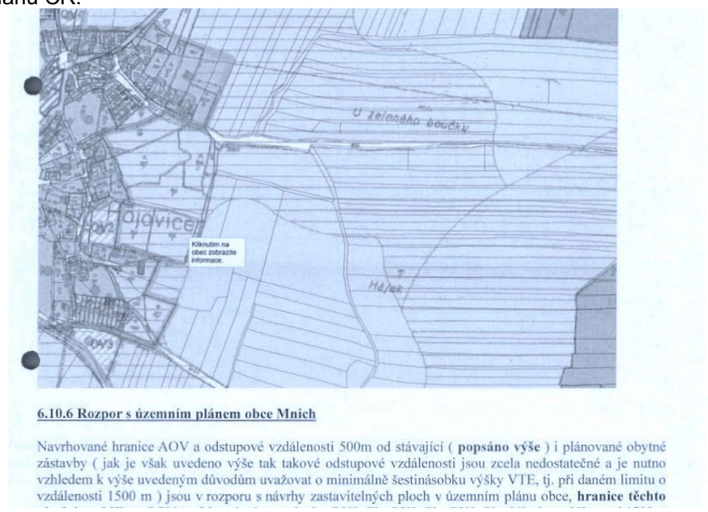 *Obr.: územní plán obce Hojovice s vyznačenou hranicí AOV a vodním zdrojem U Zeleného boučku* **6.10.6 Rozpor s územním plánem obce Mnich** Navrhované hranice AOV a odstupové vzdálenosti 500m od stávající (popsáno výše) i plánované obytné zástavby (jak je však uvedeno výše tak takové odstupové vzdálenosti jsou zcela nedostatečné a je nutno vzhledem k výše uvedeným důvodům uvažovat o minimálně šestinásobku výšky VTE, tj. při daném limitu o vzdálenosti 1500 m) jsou v rozporu s návrhy zastavitelných ploch v územním plánu obce, **hranice těchto ploch jsou blíže než 500m. Jde zejména o plochy OV8-Ch, OV2-Ch, OV9-Ch, dále do vzdálenosti 1500m OV7-Ch, OV1Ch, OV22-Ch, OV1-Mr. Akcelerační oblast zabírá téměř všechny lokální biokoridory a biocentra na západě katastru, jak je patrno z níže uvedeného hlavního výkresu.** Dále návrh akcelerační oblasti vůbec nerespektuje skutečnost, že na pozemku parc.č. v k.ú. Chválkov u KnL. se nachází FVE s ochranným pásmem. Hranice akcelerační oblasti AOV 47 Bukovec nerespektují územně plánovací dokumentaci obce, která musela být zpracovateli územního opatření známa a brání tak rozvoji obce v dalších letech zásadním a nijak neodůvodněným způsobem. Návrh řešení: Požaduji doplnění objektivního vyhodnocení dopadů vymezení akcelerační oblasti na územní plánování obce, rozvojové možnosti obce v návaznosti na odstup plánovaných zastavitelných ploch od hranice akcelerační oblasti a dále na polohu a vlivy plánované výstavby a dalšího rozvoje území obce a s tím souvisejících dopadů na veřejné zdraví a další chráněné hodnoty. V té souvislosti požaduji doplnění přesných mapových podkladů. Pokud nebude možné uvedené nedostatky objektivně a přezkoumatelně odstranit, požaduji vypuštění akcelerační oblasti AOV47 – Bukovec a souvisejícího územního opatření z návrhu Změny č. 2 Územního rozvojového plánu ČR.	

Poř.č.	Připomínkové místo	Číslo jednací	Článek	AO	Připomínka	Vyhodnocení
					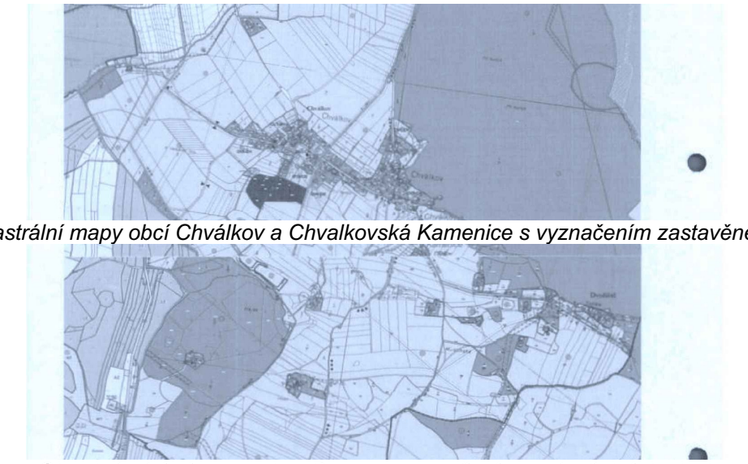 *Obr.: katastrální mapy obcí Chválkov a Chvalkovská Kamenice s vyznačením zastavěného území* *Obr.: katastrální mapa obce Dvorec s vyznačením zastavitelných ploch* **<u>6.10.7 Rozpor s územním plánem obce Černovice</u>** Navrhované hranice AOV a odstupové vzdálenosti 500m od stávající (popsáno výše) i plánované obytné zástavby (jak je však uvedeno výše tak takové odstupové vzdálenosti jsou zcela nedostatečné a je nutno vzhledem k výše uvedeným důvodům uvažovat o minimálně šestinásobku výšky VTE, tj. při daném limitu o vzdálenosti 1500 m) jsou v rozporu s návrhy zastavitelných ploch v územním plánu obce, **hranice těchto ploch jsou blíže než 1000m. Jde zejména o plochy BV Z.112, BV Z.65 a Z.99 ve Vlkosovicích VZ Z.48, BV Z.74, 73, VZ Z.98 v Panských Mlýnech.** Akcelerační oblast zabírá **téměř všechny lokální biokoridory a biocentra na jihu katastru, jak je patrno z níže uvedeného hlavního výkresu.** Hranice akcelerační oblasti AOV 47 Bukovec nerespektují územně plánovací dokumentaci obce, která musela být zpracovateli územního opatření známa a brání tak rozvoji obce v dalších letech zásadním a nijak neodůvodněným způsobem. Návrh řešení: Požaduji doplnění objektivního vyhodnocení dopadů vymezení akcelerační oblasti na územní plánování obce, rozvojové možnosti obce v návaznosti na odstup plánovaných zastavitelných ploch od hranice akcelerační oblasti a dále na polohu a vlivy plánované výstavby a dalšího rozvoje území obce a s tím souvisejících dopadů na veřejné zdraví a další chráněné hodnoty. V té souvislosti požaduji doplnění přesných mapových podkladů. Pokud nebude možné uvedené nedostatky objektivně a přezkoumatelně odstranit, požaduji vypuštění akcelerační oblasti AOV47 – Bukovec a souvisejícího územního opatření z návrhu Změny č. 2 Územního rozvojového plánu ČR.  *Obr.: katastrální mapa okolí obce Vlkosovice s vyznačením zastavitelných ploch a dopravní infrastruktury*	

Poř.č.	Připomínkové místo	Číslo jednací	Článek	AO	Připomínka	Vyhodnocení
					 *Obr.: katastrální mapa okolí Panských Mlýnů s vyznačením ploch AP a zastavěného území* **6.10.8 Nevyhodnocené dopady akceleračních oblastí na územní plánování a výkon samosprávy, absence metodiky** Podatel ještě dodává, že akcelerační oblasti jsou značně rozsáhlé. Zahrnují mnohdy velké části katastru dotčených obcí. Není přitom zřejmé, jaká konkrétní omezení bude akcelerační zóna znamenat pro územní plány. V § 6 odst. 3 zákona č. 249/2025 Sb., o urychlení využívání obnovitelných zdrojů energie se uvádí, že k části navazující územně plánovací dokumentaci, která je v rozporu s územním opatřením vydaným k nadřazené územně plánovací dokumentaci, se nepřihlíží. **Jaké důsledky to má pro územní plány obcí v akcelerační zóně? Musí přijmout, že nebudou v akcelerační oblasti vymezovat žádné zastavitelné plochy? Je akcelerační zóna jakousi rozsáhlou územní rezervou, kvůli které je jakýkoliv rozvoj dotčeného území obce zablokován? Je stejně zablokován i rozvoj území, které s akcelerační zónou souvisí,** protože ani tam obec nemůže vymezit zastavitelné plochy pro bydlení? Nebo existují nějaké záměry (kupř. právě pro bydlení v době, kdy je extrémní bytová krize), které mají přednost před OZE? Těmto otázkám se Změna č. 2 vůbec nevěnuje. Dalším zásadním pochybením je, že předkladatel **dosud nezveřejnil ani metodicky nevysvětlil konkrétní dopady vymezování akceleračních oblastí na územně plánovací dokumentaci, rozvoj obcí a povolovací procesy v těchto územích.** K dnešnímu dni nebyl vydán žádný závazný ani metodický výklad, který by jednoznačně popsal vztah akceleračních oblastí k platným a pořizovaným územně plánovacím dokumentacím, míru omezení samospráv při rozhodování o rozvoji území ani skutečný rozsah procesních zjednodušení v navazujících správních řízeních. Předložená dokumentace neobsahuje konkrétní vyhodnocení dopadů vymezování akceleračních oblastí na územně plánovací dokumentaci, rozvoj obcí ani navazující povolovací procesy. V dokumentaci ani jejích podkladech není jednoznačně vysvětlen vztah akceleračních oblastí k platným a pořizovaným územně plánovacím dokumentacím, rozsah případného omezení rozhodovací autonomie samospráv ani konkrétní procesní důsledky v navazujících správních řízeních. Dokumentace současně nepopisuje mechanismus, jakým budou deklarované přínosy navrhovaného řešení dosaženy, ani rozsah možných územních, právních a ekonomických dopadů. Za této situace jsou projednávány změny s potenciálně významnými důsledky pro územní plánování a výkon samosprávy, aniž by byly jejich praktické účinky dostatečně identifikovány a vyhodnoceny. Není zřejmé, z jakých podkladů a úvah vychází předpoklad, že navrhované řešení nepovede k významným zásahům do rozhodovacích procesů obcí nebo ke změnám v navazujících správních řízeních. Takový postup omezuje možnost kvalifikovaného posouzení přínosů a rizik navrhovaného řešení a současně vyvolává pochybnosti o úplnosti skutkového stavu, z něhož dokumentace vychází. Nelze považovat za dostatečně odůvodněné řešení, jehož praktické důsledky mají být vymezovány až následnou aplikační praxí. **6.13.8 Nevyhodnocené dopady akceleračních oblastí na územní plánování a výkon samosprávy** Dokumentace SEA neobsahuje konkrétní vyhodnocení dopadů vymezování akceleračních oblastí na územně plánovací dokumentaci, budoucí rozvoj obcí ani výkon samostatné působnosti územních samospráv. Dokumentace ani související podklady neobsahují jednoznačné vysvětlení vztahu akceleračních oblastí k platným a pořizovaným územně plánovacím dokumentacím. Současně není zřejmé, v jakém rozsahu může dojít k omezení rozhodovacích pravomocí obcí, jaké důsledky bude mít	

Poř.č.	Připomínkové místo	Číslo jednací	Článek	AO	Připomínka	Vyhodnocení
					návrh pro budoucí rozvoj sídel ani jaké konkrétní procesní účinky bude mít vymezení akceleračních oblastí v navazujících správních řízeních. Z podkladů současně nevyplývá, jakým mechanismem mají být deklarované přínosy navrhovaného řešení dosaženy a jaký bude skutečný rozsah územních, právních a ekonomických dopadů pro dotčené samosprávy. Dokumentace současně neprokazuje, že byly objektivně vyhodnoceny možné důsledky pro územní autonomii obcí, jejich rozvojové strategie a schopnost samostatně rozhodovat o využití vlastního území. Takový postup je v rozporu s článkem 8 a článkem 101 odst. 4 Ústavy České republiky, s Evropskou chartou místní samosprávy, s principem subsidiarity, s požadavkem úplného zjištění skutkového stavu a s požadavkem přezkoumatelného odůvodnění správních podkladů. Nejvyšší správní soud v rozsudku č. j. 6 Ao 5/2011–43 zdůraznil, že správní dokumentace nemůže obsahovat pouze výsledný závěr, ale musí obsahovat také úvahy a podklady, ze kterých byl tento závěr odvozen. Rozsudek č. j. 1 Ao 2/2010–116 současně uvádí, že opatření obecné povahy musí vycházet z dostatečných a přezkoumatelných podkladů a nedostatky podkladů nelze nahrazovat předpokladem jejich budoucího doplnění. Dokumentace SEA je proto v této části nepřezkoumatelná. Návrh řešení: Požaduji doplnění objektivního vyhodnocení dopadů akceleračních oblastí na územní plánování, rozvojové možnosti obcí a výkon samostatné působnosti územních samospráv včetně zveřejnění příslušné metodiky. Současně požaduji doplnění analýzy procesních důsledků navrhovaného řešení pro navazující správní řízení a přezkoumatelné odůvodnění rozsahu zásahu do rozhodovacích pravomocí obcí. V té souvislosti požaduji doplnění přesných mapových podkladů. Pokud nebude možné uvedené nedostatky objektivně a přezkoumatelně odstranit, požaduji vypuštění akcelerační oblasti AOV47 – Bukovec a souvisejícího územního opatření z návrhu Změny č. 2 Územního rozvojového plánu ČR. Zdroj: Nejvyšší správní soud. Rozsudek NSS ze dne 7. 10. 2011, č. j. 6 Ao 5/2011–43 – Zásady územního rozvoje Zlínského kraje [online]. Dostupné z: https://www.zakonyprolidi.cz/judikat/nsscr/6-ao-5-2011-43. [cit. 22. 5. 2026]. Nejvyšší správní soud. Rozsudek NSS ze dne 16. 11. 2010, č. j. 1 Ao 2/2010–116, publ. pod č. 2215/2011 Sb. NSS – Územní plán obce Moravany [online]. Dostupné z: https://www.zakonyprolidi.cz/judikat/nsscr/1-ao-2-2010-116. [cit. 22. 5. 2026] ČESKÁ REPUBLIKA. Ústavní zákon č. 1/1993 Sb., Ústava České republiky [online]. Dostupné z: https://www.zakonyprolidi.cz/cs/1993-1. [cit. 22. 5. 2026] RADA EVROPY. Evropská charta místní samosprávy [online]. Dostupné z: https://rm.coe.int/168007a088. [cit. 22. 5. 2026] **VII. PŘIPOMÍNKY OBECNÉHO CHARAKTERU K NEDOSTATKŮM V DOKUMENTACI SEA, NÁVRHU ÚZEMNÍHO OPATŘENÍ O VYMEZENÍ AOV Č. 47 BUKOVEC, V NÁVRHU ZMĚNY Č.2 URP ČR A JEJICH ODŮVODNĚNÍ** **7.1 Absence řádného hodnocení kumulativních a synergických vlivů** ##### 7.1.1 Absence komplexního regionálního hodnocení kumulativních a synergických vlivů Dokumentace SEA neobsahuje komplexní regionální hodnocení kumulativních a synergických vlivů navržených akceleračních oblastí v širším území a neposuzuje skutečný rozsah souběžných zásahů do krajiny, životního prostředí a obytného prostředí. Akcelerační oblast AOV47 – Bukovec není v regionu navrhována izolovaně. V bezprostředním okolí jsou současně vymezovány také akcelerační oblasti AOV48 – Chrbonín, AOV49 – Křeč a AOV50 – Obratáň. Tyto oblasti společně představují rozsáhlou koncentraci větrných elektráren a související technické infrastruktury v jednom souvislém území. Podle dokumentace se jedná o území o celkové rozloze přibližně 3152 ha s předpokládaným umístěním až 88 větrných elektráren a celkovým instalovaným výkonem přibližně 308 MW. Dokumentace však jednotlivé akcelerační oblasti hodnotí převážně odděleně a neobsahuje skutečné regionální posouzení jejich společného působení. SEA současně nehodnotí scénáře souběžné realizace více akceleračních oblastí, neposuzuje synergické působení doprovodné infrastruktury, neobsahuje regionální model industrializace krajiny, nevyhodnocuje dlouhodobou kumulaci technických zásahů, neposuzuje časové souvislosti a souběh jednotlivých	

Poř.č.	Připomínkové místo	Číslo jednací	Článek	AO	Připomínka	Vyhodnocení
					projektů ani nehodnotí regionální proměnu charakteru krajiny v důsledku koncentrace více větrných parků. Dokumentace rovněž neobsahuje objektivní hodnocení společných dopadů na obyvatelstvo, krajinný ráz, ekologickou stabilitu území ani kvalitu života v širším regionu. Metodické doporučení MŽP (2015) současně výslovně uvádí, že kumulativní a synergické vlivy musí být hodnoceny v širších územních souvislostech a že SEA má představovat preventivní nástroj pro identifikaci regionálních environmentálních střetů již na strategické úrovni plánování. Manuál SEA (2025) potvrzuje, že vyhodnocení SEA musí být zpracováno v rozsahu umožňujícím objektivní posouzení širších územních souvislostí, souběžného působení více záměrů a jejich dlouhodobých dopadů na krajinu a životní prostředí. Studie Dibo et al. (2025) současně potvrzuje, že nedostatečné regionální hodnocení kumulativních vlivů větrných elektráren vede k systematickému podhodnocování skutečných environmentálních a krajinných dopadů rozsáhlých energetických celků. Nejvyšší správní soud v rozsudku č. j. 1 Ao 7/2011–526 zdůraznil, že posouzení kumulativních a synergických vlivů musí být součástí celkového hodnocení a musí vycházet z dostatečně zjištěného skutkového stavu a identifikace relevantních střetů. Pokud dokumentace neprokazuje způsob, jakým byly tyto vlivy identifikovány a vyhodnoceny, mohou být její závěry nepřezkoumatelné. Nejvyšší správní soud. Rozsudek NSS ze dne 21. 6. 2012, č. j. 1 Ao 7/2011–526, publ. pod č. 2698/2012 Sb. NSS – Územní plánování: zásady územního rozvoje [online]. Dostupné z: https://vyhledavac.nssoud.cz/DokumentDetail/Index/625004. [cit. 22. 5. 2026]. SEA však regionální model kumulativních a synergických dopadů neobsahuje a neumožňuje objektivně posoudit skutečný rozsah společných vlivů akceleračních oblastí AOV47 – Bukovec, AOV48 – Chrbonín, AOV49 – Křeč a AOV50 – Obratáň. Dokumentace současně vykazuje vnitřní rozpor, kdy na jedné straně připouští existenci dalších rozsáhlých akceleračních oblastí v regionu, avšak na straně druhé neprovádí skutečné regionální hodnocení jejich společného působení. Kumulativní a synergické vlivy nelze objektivně vyhodnotit bez znalosti prostorového umístění souvisejících staveb, zejména přístupových komunikací, kabelových tras a technické infrastruktury. Existence nejistot nevylučuje možnost významných kumulativních účinků. Dokumentace je proto v této části nepřezkoumatelná a neumožňuje objektivně vyhodnotit skutečné regionální kumulativní a synergické vlivy návrhu. Takový postup je v rozporu se směrnicí Evropského parlamentu a Rady 2001/42/ES, která požaduje hodnocení kumulativních a synergických vlivů koncepcí na životní prostředí. Současně je návrh v rozporu se zákonem č. 100/2001 Sb., o posuzování vlivů na životní prostředí, a s metodickými požadavky SEA na hodnocení širších územních souvislostí a souběžného působení více záměrů. Návrh řešení: Požaduji doplnění komplexního regionálního hodnocení kumulativních a synergických vlivů akceleračních oblastí AOV47 – Bukovec, AOV48 – Chrbonín, AOV49 – Křeč a AOV50 – Obratáň, včetně scénářů souběžné realizace více větrných parků a vyhodnocení dlouhodobých regionálních dopadů na krajinu, obyvatelstvo a životní prostředí. Současně požaduji doplnění regionálního modelu společného působení větrných elektráren a doprovodné infrastruktury v širším území, včetně vyhodnocení časových souvislostí, synergických efektů a celkové proměny krajiny. Pokud nebude možné uvedené nedostatky objektivně a přezkoumatelně odstranit, požaduji vypuštění akcelerační oblasti AOV47 – Bukovec a souvisejícího územního opatření z návrhu Změny č. 2 Územního rozvojového plánu ČR. Zdroje: MINISTERSTVO ŽIVOTNÍHO PROSTŘEDÍ. Metodické doporučení pro vyhodnocení vlivů PÚR ČR a ZÚR na životní prostředí [online]. Praha: MŽP, 2015. Dostupné z: https://www.aspi.cz/products/lawText/1/83709/1/2. [cit. 16. 5. 2026]. MINISTERSTVO ŽIVOTNÍHO PROSTŘEDÍ. MANUÁL SEA – Obecné koncepce; Jednotné postupy a náležitosti v rámci strategického posuzování vlivů na životní prostředí a veřejné zdraví [online]. Praha: MŽP, 2025. Dostupné z: https://portal.cenia.cz/eiasea/dokumenty/dokumentSoubor/2244/Vyhodnocení%20vlivů%20ÚPD%20na%20životní%20prostředí%20a%20dalších%20souvislosti.pdf?lang=cs. [cit. 16. 5. 2026].	

Poř.č.	Připomínkové místo	Číslo jednací	Článek	AO	Připomínka	Vyhodnocení
					DIBO, K. et al. Regional cumulative impact assessment of clustered wind energy developments [online]. Renewable and Sustainable Energy Reviews, 2025. Dostupné z: https://pubmed.ncbi.nlm.nih.gov/40965631/. [cit. 15. 5. 2026]. EVROPSKÝ PARLAMENT A RADA EU. Směrnice 2001/42/ES o posuzování vlivů některých plánů a programů na životní prostředí [online]. Dostupné z: https://eur-lex.europa.eu/legal-content/CS/TXT/?uri=CELEX%3A32001L0042&. [cit. 15. 5. 2026]. ČESKÁ REPUBLIKA. Zákon č. 100/2001 Sb., o posuzování vlivů na životní prostředí [online]. Dostupné z: https://www.zakonyprolidi.cz/cs/2001-100. [cit. 15. 5. 2026]. ##### 7.1.2 Kumulativní hlukové zatížení, vibrace a synergické působení více větrných parků Dokumentace SEA neobsahuje dostatečné vyhodnocení kumulativního hlukového zatížení, vibrací, infrazvuku a synergického působení více větrných elektráren v širším území. Akcelerační oblasti AOV47 – Bukovec, AOV48 – Chrbonín, AOV49 – Křeč a AOV50 – Obratáň představují rozsáhlou koncentraci větrných elektráren v jednom regionu, avšak SEA neposuzuje jejich společné akustické působení ani možné kumulativní dopady na obyvatelstvo a obytné prostředí. Dokumentace současně neobsahuje regionální akustický model, neposuzuje souběžné působení více zdrojů hluku, nehodnotí kumulativní amplitudovou modulaci, neposuzuje synergické působení infrazvuku, nehodnotí noční hlukovou zátěž v širším regionu ani neposuzuje dlouhodobé psychosociální dopady kumulativního hluku více větrných parků. SEA navíc pracuje pouze s modelovými scénáři budoucí výstavby a neobsahuje konkrétní rozmístění jednotlivých zařízení ani jejich skutečné technické parametry. V důsledku toho nelze objektivně ověřit skutečný rozsah kumulativní hlukové zátěže v území. Dokumentace současně nepředkládá scénáře souběžného provozu více větrných parků, vyhodnocení superpozice hlukových zdrojů, analýzu šíření hluku v členitém terénu ani hodnocení dlouhodobého opakovaného hlukového zatížení obyvatel. Studie Josimović et al. (2021) potvrzuje, že kumulativní hlukové působení více větrných elektráren může významně zvyšovat celkovou akustickou zátěž krajiny a vytvářet synergické efekty, které nelze objektivně hodnotit izolovaně po jednotlivých projektech. Studie Nguyen et al. (2022) současně potvrzuje, že amplitudová modulace hluku, proměnlivost meteorologických podmínek a souběžné působení více zdrojů mohou významně ovlivňovat subjektivní vnímání hluku i skutečné dopady na obyvatelstvo. Metodické doporučení MŽP (2015) i Manuál SEA (2025) současně výslovně požadují vyhodnocení kumulativních a synergických vlivů v širších územních souvislostech a upozorňují na nutnost posuzovat společné působení více záměrů. SEA však regionální kumulativní akustické hodnocení neobsahuje a neumožňuje objektivně posoudit skutečné hlukové dopady souběhu více akceleračních oblastí v širším regionu. Dokumentace je proto v této části nepřezkoumatelná. **Takový postup je v rozporu se směrnicí Evropského parlamentu a Rady 2001/42/ES, která požaduje hodnocení kumulativních a synergických vlivů koncepcí na obyvatelstvo a životní prostředí.** **Současně je návrh v rozporu se zákonem č. 258/2000 Sb., o ochraně veřejného zdraví, a s požadavky na preventivní ochranu obyvatelstva před nadměrnou hlukovou zátěží.** Návrh řešení: Požaduji doplnění regionálního kumulativního akustického modelu akceleračních oblastí AOV47 – Bukovec, AOV48 – Chrbonín, AOV49 – Křeč a AOV50 – Obratáň, včetně scénářů souběžného provozu více větrných parků a vyhodnocení superpozice hluku, amplitudové modulace, vibrací a infrazvuku. Současně požaduji doplnění hodnocení dlouhodobých psychosociálních dopadů kumulativní hlukové zátěže a vyhodnocení skutečných dopadů na obytné prostředí a kvalitu života obyvatel v širším území. Pokud nebude možné uvedené nedostatky objektivně a přezkoumatelně odstranit, požaduji vypuštění akcelerační oblasti AOV47 – Bukovec a souvisejícího územního opatření z návrhu Změny č. 2 Územního rozvojového plánu ČR. Zdroje: JOSIMOVIĆ, Bojan et al. Strategic environmental assessment of wind farms and cumulative noise impacts in regional planning [online]. Renewable Energy, 2021. Dostupné z: https://www.mdpi.com/2076-3417/13/15/8792. [cit. 15. 5. 2026]. NGUYEN, Phuc D. et al. Long-term quantification and characterisation of wind farm noise amplitude modulation [online]. arXiv, 2022. Dostupné z: https://arxiv.org/abs/2206.02543. [cit. 15. 5. 2026].	

Poř.č.	Připomínkové místo	Číslo jednací	Článek	AO	Připomínka	Vyhodnocení
					MINISTERSTVO ŽIVOTNÍHO PROSTŘEDÍ. Metodické doporučení pro vyhodnocení vlivů PÚR ČR a ZÚR na životní prostředí [online]. Praha: MŽP, 2015. Dostupné z: https://www.aspi.cz/products/lawText/1/83709/1/2. [cit. 16. 5. 2026]. MINISTERSTVO ŽIVOTNÍHO PROSTŘEDÍ. MANUÁL SEA – Obecné koncepce; Jednotné postupy a náležitosti v rámci strategického posuzování vlivů na životní prostředí a veřejné zdraví [online]. Praha: MŽP, 2025. Dostupné z: https://portal.cenia.cz/eiasea/dokumenty/dokumentSoubor/2244/Vyhodnocení%20vlivů%20ÚPD%20na%20životní%20prostředí%20a%20dalších%20souvislosti.pdf?lang=cs. [cit. 16. 5. 2026]. EVROPSKÝ PARLAMENT A RADA EU. Směrnice 2001/42/ES o posuzování vlivů některých plánů a programů na životní prostředí [online]. Dostupné z: https://eur-lex.europa.eu/legal-content/CS/TXT/?uri=CELEX%3A32001L0042&. [cit. 15. 5. 2026]. ČESKÁ REPUBLIKA. Zákon č. 258/2000 Sb., o ochraně veřejného zdraví [online]. Dostupné z: https://www.zakonyprolidi.cz/cs/2000-258. [cit. 16. 5. 2026]. ##### 7.1.3 Kumulativní vizuální dopady, světelné efekty a industrializace krajiny Dokumentace SEA neobsahuje dostatečné vyhodnocení kumulativních vizuálních dopadů, světelných efektů a celkové proměny krajinného charakteru v důsledku koncentrace více akceleračních oblastí v širším regionu. Akcelerační oblasti AOV47 – Bukovec, AOV48 – Chrbonín, AOV49 – Křeč a AOV50 – Obratáň představují souběžnou koncentraci velkorozměrových technických dominant v dosud převážně lesozemědělské krajině, avšak SEA neposuzuje jejich společné vizuální působení ani regionální proměnu krajinného rázu. **Dokumentace současně nehodnotí kumulativní viditelnost větrných elektráren v širším regionu, neposuzuje rozsah vizuální saturace krajiny, nehodnotí společné působení více horizontových dominant, neposuzuje kumulativní světelné efekty překážkového značení, nehodnotí noční proměnu krajiny ani neposuzuje dlouhodobou industrializaci krajinného prostoru.** SEA současně pracuje pouze s modelovým scénářem rozmístění větrných elektráren a neobsahuje konkrétní prostorové uspořádání budoucích zařízení. V důsledku toho nelze objektivně vyhodnotit skutečný rozsah vizuálních dopadů, viditelnosti zařízení ani míru narušení krajinného rázu. Dokumentace rovněž neobsahuje regionální analýzu souběžné viditelnosti více větrných parků ani hodnocení společného působení světelných prvků v noční krajině. Studie Palmer (2022) potvrzuje, že kumulativní vizuální dopady větrných elektráren mohou významně překračovat účinky jednotlivých projektů a zásadně měnit subjektivní vnímání krajiny i její identitu. Při souběhu více větrných parků vzniká rozsáhlé území se souběžnou viditelností více větrných parků, což významně zesiluje vizuální dominanci technické infrastruktury. Metodika NatureScot (2021) současně potvrzuje, že hodnocení větrných elektráren musí zahrnovat regionální kumulativní viditelnost, souběžné působení více větrných parků a celkovou vizuální saturaci krajiny. Studie Gleason et al. (2025) současně potvrzuje, že vizuální dopady větrných elektráren mají rozsáhlý prostorový dosah a jejich kumulace významně mění vnímání krajiny obyvateli. Souběžné působení více větrných elektráren a jejich nočního osvětlení může vést k dlouhodobé industrializaci krajiny a významné změně charakteru venkovského prostředí. Dokument Pembrokeshire Landscape Guidance (2017) současně upozorňuje, že rozsáhlé koncentrace větrných elektráren mohou narušovat krajinné horizonty, historickou identitu území a vizuální kontinuitu krajiny i na velké vzdálenosti. SEA však regionální kumulativní hodnocení vizuálních a světelných dopadů neobsahuje a neumožňuje objektivně posoudit skutečný rozsah proměny krajiny v širším území. **Takový postup je v rozporu se směrnicí Evropského parlamentu a Rady 2001/42/ES, která požaduje hodnocení významných vlivů koncepcí na krajinu a obyvatelstvo.** **Současně je návrh v rozporu s Evropskou úmluvou o krajině (2000), která ukládá povinnost chránit krajinný charakter a zohledňovat kumulativní proměny krajiny při plánování rozvoje území.** Dokumentace je proto v této části nepřezkoumatelná. Návrh řešení: Požaduji doplnění regionálního hodnocení kumulativní viditelnosti větrných elektráren, analýzy společného působení více větrných parků a vyhodnocení rozsahu vizuální saturace krajiny v širším regionu. Současně požaduji doplnění hodnocení kumulativních světelných efektů překážkového značení,	

Poř.č.	Připomínkové místo	Číslo jednací	Článek	AO	Připomínka	Vyhodnocení
					vyhodnocení noční proměny krajiny a objektivního posouzení dlouhodobé industrializace krajinného prostoru. Pokud nebude možné uvedené nedostatky objektivně a přezkoumatelně odstranit, požaduji vypuštění akcelerační oblasti AOV47 – Bukovec a souvisejícího územního opatření z návrhu Změny č. 2 Územního rozvojového plánu ČR. Zdroje: PALMER, James F. Cumulative Viewsheds in Wind Energy Visual Impact Assessments and How They Are Interpreted [online]. 2022. Dostupné z: https://www.researchgate.net/publication/361926151_Cumulative_Viewsheds_in_Wind_Energy_Visual_Impact_Assessments_and_How_They_Are_Interpreted. [cit. 15. 5. 2026]. NATURESCOT. Assessing the Cumulative Impact of Onshore Wind Energy Developments [online]. Inverness: NatureScot, 2021. Dostupné z: https://www.nature.scot/doc/guidance-assessing-cumulative-landscape-and-visual-impact-onshore-wind-energy-developments. [cit. 16. 5. 2026]. GLEASON, M. et al. Mapping and characterizing the visual impacts of wind turbines [online]. Energy Policy, 2025. Dostupné z: https://www.sciencedirect.com/science/article/abs/pii/S0306261924021846. [cit. 15. 5. 2026]. PEMBROKESHIRE COUNTY COUNCIL. Landscape Character Assessment and Wind Energy Supplementary Planning Guidance [online]. Pembrokeshire, 2017. Dostupné z: https://www.pembrokeshire.gov.uk/planning-policy-supplementary-planning-guidance/spg-landscape-character-assessment. [cit. 16. 5. 2026]. EVROPSKÝ PARLAMENT A RADA EU. Směrnice 2001/42/ES o posuzování vlivů některých plánů a programů na životní prostředí [online]. Dostupné z: https://eur-lex.europa.eu/legal-content/CS/TXT/?uri=CELEX%3A32001L0042&. [cit. 15. 5. 2026]. RADA EVROPY. Evropská úmluva o krajině [online]. Florencie, 2000. Dostupné z: https://www.mzp.cz/www/platnalegislativa.nsf/79c3dc542d5f3265c125654b004e91c7/45731c0dc90f0a0fc125654b004e8d85/$FILE/SOPK-m_s_13_2005.pdf. [cit. 16. 5. 2026]. ##### 7.1.4 Kumulativní psychosociální dopady a omezení rozvoje obcí Dokumentace SEA neobsahuje dostatečné vyhodnocení kumulativních psychosociálních dopadů souvisejících s koncentrací více akceleračních oblastí v širším regionu a nehodnotí dlouhodobé dopady na kvalitu života obyvatel, charakter sídel ani rozvoj obcí. **Akcelerační oblasti AOV47 – Bukovec, AOV48 – Chrbonín, AOV49 – Křeč a AOV50 – Obratáň společně vytvářejí rozsáhlý soubor větrných elektráren a technické infrastruktury v jednom území. SEA však neposuzuje jejich společné psychosociální působení ani dlouhodobou proměnu obytného a venkovského prostředí.** Dokumentace současně nehodnotí kumulativní subjektivní vnímání industrializace krajiny, neposuzuje dlouhodobé psychologické působení souběhu více větrných parků, nevyhodnocuje dopady na pocit kvality bydlení, neposuzuje změnu charakteru venkovských sídel ani nehodnotí možné omezení budoucího územního rozvoje obcí. SEA rovněž neobsahuje hodnocení společného působení hlukové zátěže, vizuální dominance, nočního světelného rušení, opakovaného shadow flickeru a dlouhodobé přítomnosti rozsáhlé technické infrastruktury v obytném prostředí. Dokumentace současně nehodnotí důsledky ochranných vzdáleností větrných elektráren na rozvoj zastavitelných ploch obcí. V praxi přitom mohou ochranné a hygienické limity významně omezovat budoucí rozvoj bydlení, občanské vybavenosti i dalšího využití území. Studie zabývající se psychosociálními dopady větrných elektráren potvrzují, že kumulace více větrných parků může významně ovlivňovat subjektivní vnímání krajiny, pocit životní pohody, kvalitu bydlení i vztah obyvatel ke krajině a místu. Dokumentace SEA však dlouhodobé psychosociální a sídelní dopady koncentrace více akceleračních oblastí nehodnotí a neumožňuje objektivně posoudit skutečné dopady návrhu na obyvatelstvo a venkovské prostředí. **Takový postup je v rozporu se směrnicí Evropského parlamentu a Rady 2001/42/ES, která požaduje hodnocení vlivů koncepcí na obyvatelstvo, lidské zdraví a kvalitu života.** Současně je návrh v rozporu s principem udržitelného rozvoje území a s požadavkem ochrany kvality obytného prostředí. Dokumentace je proto v této části nepřezkoumatelná.	

Poř.č.	Připomínkové místo	Číslo jednací	Článek	AO	Připomínka	Vyhodnocení
					Návrh řešení: Požaduji doplnění regionálního hodnocení psychosociálních dopadů koncentrace akceleračních oblastí AOV47 – Bukovec, AOV48 – Chrbonín, AOV49 – Křeč a AOV50 – Obratáň na obyvatelstvo, kvalitu života a charakter venkovského prostředí. Současně požaduji doplnění vyhodnocení dopadů na budoucí rozvoj obcí, zastavitelné plochy, kvalitu bydlení a dlouhodobou obytnou funkci území, včetně hodnocení společného působení hluku, světelného rušení, shadow flickeru a vizuální dominance větrných elektráren. Pokud nebude možné uvedené nedostatky objektivně a přezkoumatelně odstranit, požaduji vypuštění akcelerační oblasti AOV47 – Bukovec a souvisejícího územního opatření z návrhu Změny č. 2 Územního rozvojového plánu ČR. Zdroje: EVROPSKÝ PARLAMENT A RADA EU. Směrnice 2001/42/ES o posuzování vlivů některých plánů a programů na životní prostředí [online]. Dostupné z: https://eur-lex.europa.eu/legal-content/CS/TXT/?uri=CELEX%3A32001L0042&. [cit. 15. 5. 2026]. ##### 7.1.5 Kumulativní ekologické dopady, fragmentace krajiny a migrační bariéry Dokumentace SEA neobsahuje dostatečné vyhodnocení kumulativních ekologických dopadů souvisejících s koncentrací více akceleračních oblastí v širším regionu a neposuzuje dlouhodobé dopady na ekologickou prostupnost krajiny, migrační koridory ani fragmentaci biotopů. Akcelerační oblasti AOV47 – Bukovec, AOV48 – Chrbonín, AOV49 – Křeč a AOV50 – Obratáň společně vytvářejí rozsáhlý soubor větrných elektráren a technické infrastruktury v převážně leso-zemědělské krajině. Dokumentace SEA však jednotlivé akcelerační oblasti hodnotí převážně izolovaně a neobsahuje regionální model jejich společného ekologického působení. SEA současně nehodnotí kumulativní bariérový efekt více větrných parků, neposuzuje regionální fragmentaci krajiny, nevyhodnocuje omezení ekologické prostupnosti území, neposuzuje kumulativní mortalitu ptáků a netopýrů, nehodnotí souběžné působení více migračních překážek ani neposuzuje dlouhodobé změny ekologické stability krajiny v širším regionu. Dokumentace rovněž neobsahuje objektivní vyhodnocení synergického působení větrných elektráren, přístupových komunikací, manipulačních ploch, kabelových tras, odlesnění a další doprovodné infrastruktury. V důsledku toho není možné objektivně posoudit skutečný rozsah ekologických zásahů do krajiny ani dlouhodobé regionální důsledky koncentrace více akceleračních oblastí. Směrnice Evropského parlamentu a Rady 2009/147/ES o ochraně volně žijících ptáků a směrnice Rady 92/43/EHS o stanovištích přitom výslovně požadují ochranu migračních tras, ekologické prostupnosti krajiny a prevenci významných kumulativních dopadů na chráněné druhy a jejich biotopy. Dokumenty IUCN (2021) současně potvrzují, že kumulativní koncentrace větrných elektráren může vytvářet rozsáhlé migrační bariéry a významně narušovat ekologickou konektivitu krajiny. Studie Moustakas et al. (2023) dále potvrzuje, že skutečné regionální dopady větrných elektráren na biodiverzitu bývají systematicky podhodnocovány, pokud nejsou hodnoceny v širším krajinném a migračním kontextu. Dokumentace SEA však regionální ekologické souvislosti, dlouhodobou fragmentaci krajiny ani kumulativní migrační bariéry objektivně nevyhodnocuje. SEA současně přenáší část posouzení mortality ptáků a netopýrů až do budoucího monitoringu po realizaci záměrů, čímž dochází k nepřípustnému odkládání klíčových environmentálních střetů do navazujících fází rozhodování. Dokumentace je proto v této části nepřezkoumatelná a neumožňuje objektivně posoudit skutečné ekologické důsledky koncentrace více akceleračních oblastí v širším regionu. **Takový postup je v rozporu se směrnicí Evropského parlamentu a Rady 2001/42/ES, která požaduje hodnocení kumulativních a synergických vlivů koncepcí na biologickou rozmanitost a krajinu.** **Současně je návrh v rozporu se směrnicí Evropského parlamentu a Rady 2009/147/ES o ochraně volně žijících ptáků a se směrnicí Rady 92/43/EHS o stanovištích, které ukládají povinnost chránit ekologickou konektivitu území a předcházet významným negativním dopadům na chráněné druhy a jejich biotopy.** Návrh řešení:	

Poř.č.	Připomínkové místo	Číslo jednací	Článek	AO	Připomínka	Vyhodnocení
					Požaduji doplnění regionálního ekologického hodnocení kumulativních a synergických vlivů akceleračních oblastí AOV47 – Bukovec, AOV48 – Chrbonín, AOV49 – Křeč a AOV50 – Obratáň na ekologickou prostupnost krajiny, migrační koridory, fragmentaci biotopů a dlouhodobou ekologickou stabilitu území. Současně požaduji doplnění regionálního modelu kumulativní mortality ptáků a netopýrů, vyhodnocení bariérového efektu více větrných parků a objektivního posouzení synergického působení doprovodné infrastruktury v širším regionu. Pokud nebude možné uvedené nedostatky objektivně a přezkoumatelně odstranit, požaduji vypuštění akcelerační oblasti AOV47 – Bukovec a souvisejícího územního opatření z návrhu Změny č. 2 Územního rozvojového plánu ČR. Zdroje: EVROPSKÝ PARLAMENT A RADA EU. Směrnice 2009/147/ES o ochraně volně žijících ptáků [online]. Dostupné z: https://eur-lex.europa.eu/legal-content/CS/TXT/?uri=CELEX%3A32009L0147. [cit. 16. 5. 2026]. RADA EVROPSKÉ UNIE. Směrnice 92/43/EHS o ochraně přírodních stanovišť, volně žijících živočichů a planě rostoucích rostlin [online]. Dostupné z: https://eur-lex.europa.eu/legal-content/CS/TXT/?uri=CELEX%3A31992L0043. [cit. 16. 5. 2026]. INTERNATIONAL UNION FOR CONSERVATION OF NATURE (IUCN). Guidelines for wind energy and biodiversity impacts [online]. Gland: IUCN, 2021. Dostupné z: https://portals.iucn.org/library/node/49283. [cit. 16. 5. 2026]. MOUSTAKAS, Aristides et al. Wind turbine power and land cover effects on cumulative bat deaths [online]. arXiv, 2023. Dostupné z: https://arxiv.org/abs/2305.19010. [cit. 15. 5. 2026]. EVROPSKÝ PARLAMENT A RADA EU. Směrnice 2001/42/ES o posuzování vlivů některých plánů a programů na životní prostředí [online]. Dostupné z: https://eur-lex.europa.eu/legal-content/CS/TXT/?uri=CELEX%3A32001L0042&. [cit. 15. 5. 2026]. **<u>7.2 Nepřípustné odkládání a přenášení posouzení vlivů do navazujících fází rozhodování</u>** ##### 7.2.1 Nepřípustné odkládání podstatných vlivů do navazujících řízení Dokumentace SEA nepřípustně přesouvá posouzení řady podstatných vlivů akcelerační oblasti AOV47 – Bukovec až do budoucích navazujících řízení EIA, územních řízení nebo do fáze provozu jednotlivých větrných elektráren, přestože strategická úroveň SEA má sloužit právě k včasné identifikaci zásadních environmentálních konfliktů a k ověření přijatelnosti návrhu ještě před vymezením akcelerační oblasti. **Dokumentace neobsahuje vlastní konkrétní vyhodnocení hlukových dopadů, dopadů infrazvuku a vibrací, dopadů stroboskopického efektu, dopadů na obytné prostředí, konkrétních migračních střetů, mortality ptáků a netopýrů ani rozsahu zásahů do lesních porostů a krajiny.** **SEA naopak opakovaně odkazuje na budoucí akustické studie, biologické monitoringy a další odborná hodnocení, která mají být zpracována až v rámci konkrétních projektových řízení.** Územní opatření současně stanoví, že: *„Provozovatel větrné elektrárny je povinen zajistit monitoring mortality ptáků po dobu minimálně tří let od uvedení větrné elektrárny do provozu.“* *„Provozovatel větrné elektrárny je povinen zajistit akustický monitoring letové aktivity netopýrů po dobu dvou let od uvedení větrné elektrárny do provozu.“* Dokumentace tak sama připouští, že skutečné dopady na chráněné druhy mají být zjišťovány až po realizaci záměru a během jeho provozu. Takový postup je však v rozporu se základními principy ochrany životního prostředí, protože zásadní environmentální střety musí být identifikovány a vyhodnoceny před přijetím koncepce a před vymezením akcelerační oblasti. Odůvodnění Územního rozvojového plánu současně výslovně uvádí, že podrobné posouzení jednotlivých vlivů bude řešeno až v navazujících řízeních. Dokumentace SEA tak fakticky nepředkládá úplné strategické hodnocení vlivů, ale významnou část podstatných otázek přesouvá do budoucích projektových fází, kdy již nebude možné ovlivnit samotné vymezení akcelerační oblasti. Metodické dokumenty OECD (2006) a Partidário (2012) přitom potvrzují, že smyslem SEA je identifikovat zásadní environmentální konflikty již ve strategické fázi plánování a zabránit jejich přenášení do pozdějších rozhodovacích stupňů. Manuál SEA Ministerstva životního prostředí (2025) současně výslovně uvádí, že strategické posuzování vlivů na životní prostředí má být účinným nástrojem prevence potenciálních negativních vlivů koncepcí	

Poř.č.	Připomínkové místo	Číslo jednací	Článek	AO	Připomínka	Vyhodnocení
					na životní prostředí a veřejné zdraví. **Metodika zdůrazňuje, že významné environmentální střety mají být identifikovány, vyhodnoceny a zohledněny již ve strategické fázi přípravy koncepce, tedy v době, kdy je ještě možné návrh upravit, optimalizovat nebo vyloučit konfliktní řešení. Přenášení podstatných environmentálních otázek až do navazujících projektových řízení nebo dokonce do fáze provozu záměrů je v rozporu se samotným preventivním účelem SEA.** V případě AOV47 – Bukovec však dokumentace ponechává řadu zásadních vlivů na budoucí EIA, monitoringy a další navazující řízení, čímž fakticky rezignuje na preventivní funkci strategického posouzení. **Metodické doporučení MŽP (2025) výslovně stanoví, že vyhodnocení SEA má plnit funkci preventivního nástroje ochrany životního prostředí a že navržená minimalizační opatření mají být řádně promítnuta již do návrhu územního opatření.** Dokumentace však podstatné otázky ochrany veřejného zdraví a bezpečnosti nepřípustně přesouvá do navazujících řízení. Posouzení hlukových vlivů, stroboskopického efektu i části havarijních rizik není provedeno v rámci SEA, ale je ponecháno až na budoucí projektovou dokumentaci a individuální řízení. Tím dochází k oslabení preventivní funkce SEA a k přenosu nejistot do dalších stupňů rozhodování. **SEA však pracuje právě s opačným přístupem a ponechává řadu zásadních střetů nevyřešených.** Dokumentace proto neumožňuje objektivně posoudit skutečné environmentální dopady návrhu již ve strategické fázi rozhodování a je v této části nepřezkoumatelná. Takový postup je v rozporu se směrnicí Evropského parlamentu a Rady 2001/42/ES o posuzování vlivů některých plánů a programů na životní prostředí, která požaduje vyhodnocení významných vlivů koncepce již ve strategické fázi plánování. Současně je návrh v rozporu se zákonem č. 100/2001 Sb., o posuzování vlivů na životní prostředí, a se zásadou prevence, podle níž musí být významné environmentální vlivy identifikovány a posouzeny před přijetím rozhodnutí. Návrh řešení: Požaduji doplnění strategického hodnocení hlukových dopadů, infrazvuku, vibrací, stroboskopického efektu, vlivů na obytné prostředí, biodiverzitu, migrační střety, mortalitu ptáků a netopýrů, rozsahu zásahů do lesních porostů a dalších podstatných environmentálních vlivů již ve fázi SEA. Současně požaduji doplnění konkrétních odborných podkladů umožňujících objektivně posoudit přijatelnost akcelerační oblasti ještě před jejím vymezením, nikoli až v navazujících projektových řízeních. Pokud nebude možné uvedené nedostatky objektivně a přezkoumatelně odstranit, požaduji vypuštění akcelerační oblasti AOV47 – Bukovec a souvisejícího územního opatření z návrhu Změny č. 2 Územního rozvojového plánu ČR. Zdroje: OECD. Applying Strategic Environmental Assessment – Good Practice Guidance for Development Co-operation [online]. Paris: OECD Publishing, 2006. Dostupné z: https://www.oecd.org/content/dam/oecd/en/publications/reports/2006/11/applying-strategic-environmental-assessment_g1gh7333/9789264026582-en.pdf. [cit. 15. 5. 2026]. PARTIDÁRIO, Maria do Rosário. Strategic Environmental Assessment Better Practice Guide [online]. Lisbon: Portuguese Environment Agency, 2012. Dostupné z: https://www.cbd.int/doc/meetings/mar/soiws-2015-03/other/soiws-2015-03-sea-guidance-en.pdf. [cit. 15. 5. 2026]. MINISTERSTVO ŽIVOTNÍHO PROSTŘEDÍ. MANUÁL SEA – Vyhodnocení vlivů územně plánovací dokumentace na životní prostředí a další souvislosti [online]. Praha: MŽP, 2025. Dostupné z: https://portal.cenia.cz/eiasea/dokumenty/dokumentSoubor/2244/Vyhodnocení%20vlivů%20ÚPD%20na%20životní%20prostředí%20a%20dalších%20souvislosti.pdf. [cit. 16. 5. 2026]. MINISTERSTVO ŽIVOTNÍHO PROSTŘEDÍ. Metodické doporučení Ministerstva životního prostředí ke zpracování vyhodnocení vlivů na životní prostředí pro územní opatření dle § 8 odst. 2 zákona č. 249/2025 Sb., o urychlení využívání některých obnovitelných zdrojů energie [online]. Praha: Ministerstvo životního prostředí, 2025. Dostupné z: https://portal.cenia.cz/eiasea/dokumenty/dokumentSoubor/2245/Metodický%20doporučení%20MŽP%20ke%20zpracování%20vyhodnocení%20SEA%20pro%20AO_%20final_15_12_25_pro_zveřejnění_IS_SEA.pdf. [cit. 22. 5. 2026]. EVROPSKÝ PARLAMENT A RADA EU. Směrnice 2001/42/ES o posuzování vlivů některých plánů a programů na životní prostředí [online]. Dostupné z: https://eur-lex.europa.eu/legal-content/CS/TXT/?uri=CELEX%3A32001L0042. [cit. 15. 5. 2026].	

Poř.č.	Připomínkové místo	Číslo jednací	Článek	AO	Připomínka	Vyhodnocení
					ČESKÁ REPUBLIKA. Zákon č. 100/2001 Sb., o posuzování vlivů na životní prostředí [online]. Dostupné z: https://www.zakonyprolidi.cz/cs/2001-100. [cit. 15. 5. 2026]. ##### 7.2.2 Rozpor s principem prevence a účelem strategického posuzování vlivů na životní prostředí Strategické posuzování vlivů na životní prostředí (SEA) je založeno na principu prevence, tedy na požadavku identifikovat zásadní environmentální konflikty ještě před přijetím koncepce a před vymezením akcelerační oblasti. **Dokumentace SEA však opakovaně předpokládá, že významné environmentální střety budou detailně řešeny až v navazujících řízeních a v budoucí projektové dokumentaci jednotlivých větrných elektráren.** SEA současně neřeší nejistoty budoucích dopadů, nepředkládá dostatečné variantní posouzení, nevylučuje konfliktní lokality již ve strategické fázi a ponechává řadu zásadních environmentálních otázek na budoucí technické dopracování projektů. Takový přístup je v rozporu se samotným účelem strategického posuzování vlivů na životní prostředí, které má sloužit právě k preventivní optimalizaci návrhu, minimalizaci budoucích konfliktů a včasnému zohlednění environmentálních limitů území. **Manuál SEA Ministerstva životního prostředí (2025) současně uvádí, že SEA má sloužit jako preventivní nástroj umožňující včasné rozpoznání environmentálních limitů území, identifikaci potenciálních konfliktů a optimalizaci návrhu ještě před přijetím koncepce.** Metodika zdůrazňuje, že účelem SEA není pouze formální identifikace budoucích problémů, ale zejména prevence vzniku významných negativních vlivů prostřednictvím strategického rozhodování v rané fázi plánování. Dokumentace SEA pro AOV47 – Bukovec však významnou část podstatných environmentálních střetů ponechává až na budoucí projektové fáze, kdy již nebude možné ovlivnit samotné vymezení akcelerační oblasti ani základní koncepční rozhodnutí. Metodika Ministerstva životního prostředí (2025) ke stanovování podmínek a zmírňujících opatření (2025) současně výslovně uvádí, že akcelerační oblasti musí být vymezovány tak, aby existoval **důvodný předpoklad, že budoucí záměry nebudou mít významné negativní dopady na životní prostředí**, čehož má být dosaženo kombinací vhodného výběru lokality a odpovídajícího nastavení podmínek a zmírňujících opatření. Dokumentace AOV47 – Bukovec však významnou část nejistot a posouzení vlivů ponechává na navazující řízení a monitoringy, čímž oslabuje preventivní funkci strategického hodnocení. Metodika Partidário (2012) potvrzuje, že SEA má být využívána jako nástroj preventivního rozhodování a strategické optimalizace návrhu ještě před přijetím zásadních územních rozhodnutí. Současně zdůrazňuje, že environmentálně konfliktní lokality mají být identifikovány a vylučovány již ve strategické fázi plánování, nikoli až během následných projektových řízení. Publikace UNECE (2013) dále potvrzuje, že smyslem SEA je podpora informovaného rozhodování a prevence environmentálních konfliktů v době, kdy je ještě možné měnit samotnou koncepci a vybírat méně konfliktní varianty řešení. SEA však v případě akcelerační oblasti AOV47 – Bukovec neprokazuje, že byla provedena skutečná preventivní optimalizace návrhu ani že byly environmentálně konfliktní varianty včas vyloučeny. Dokumentace současně neumožňuje objektivně ověřit, zda je navržené řešení environmentálně přijatelné již na strategické úrovni plánování, neboť podstatná část posouzení je přesunuta do budoucích fází rozhodování. Dokumentace je proto v této části nepřezkoumatelná a neplní preventivní funkci strategického posuzování vlivů na životní prostředí. Takový postup je v rozporu se směrnicí Evropského parlamentu a Rady 2001/42/ES, která požaduje preventivní vyhodnocení významných vlivů koncepcí na životní prostředí ještě před jejich přijetím. Současně je návrh v rozporu s principem prevence vyplývajícím z českého i evropského práva ochrany životního prostředí. Návrh řešení: Požaduji doplnění preventivního strategického hodnocení environmentálních konfliktů, identifikaci a vyloučení konfliktních lokalit již ve fázi SEA, doplnění variantního posouzení návrhu a vyhodnocení nejistot budoucích dopadů. Současně požaduji doplnění podkladů umožňujících skutečné strategické rozhodnutí o vhodnosti akcelerační oblasti AOV47 – Bukovec ještě před přijetím návrhu a bez přenášení zásadních environmentálních střetů do budoucích projektových řízení.	

Poř.č.	Připomínkové místo	Číslo jednací	Článek	AO	Připomínka	Vyhodnocení
					Pokud nebude možné uvedené nedostatky objektivně a přezkoumatelně odstranit, požaduji vypuštění akcelerační oblasti AOV47 – Bukovec a souvisejícího územního opatření z návrhu Změny č. 2 Územního rozvojového plánu ČR. Zdroje: MINISTERSTVO ŽIVOTNÍHO PROSTŘEDÍ. MANUÁL SEA – Vyhodnocení vlivů územně plánovací dokumentace na životní prostředí a další souvislosti [online]. Praha: MŽP, 2025. Dostupné z: https://portal.cenia.cz/eiasea/dokumenty/dokumentSoubor/2244/Vyhodnocení%20vlivů%20ÚPD%20na%20životní%20prostředí%20a%20dalších%20souvislosti.pdf. [cit. 16. 5. 2026]. MINISTERSTVO ŽIVOTNÍHO PROSTŘEDÍ. Metodika ke stanovování podmínek a zmírňujících opatření v návrhu územního opatření podle zákona č. 249/2025 Sb., o urychlení využívání některých obnovitelných zdrojů energie [online]. Praha: Ministerstvo životního prostředí, 2025. Dostupné z: https://mzp.gov.cz/system/files/2025-12/OSDE-metodika_ke_stanoveni_podminek_a_zmirnujicich_opatreni-20251212.pdf. [cit. 22. 5. 2026]. PARTIDÁRIO, Maria do Rosário. Strategic Environmental Assessment Better Practice Guide [online]. Lisbon: Portuguese Environment Agency, 2012. Dostupné z: https://www.cbd.int/doc/meetings/mar/soiws-2015-03/other/soiws-2015-03-sea-guidance-en.pdf. [cit. 15. 5. 2026]. UNITED NATIONS ECONOMIC COMMISSION FOR EUROPE (UNECE). Benefits of a Strategic Environmental Assessment [online]. Geneva: UNECE, 2013. Dostupné z: https://unece.org/DAM/env/eia/documents/SEAguides/Benefits_SEA_English.pdf. [cit. 15. 5. 2026]. EVROPSKÝ PARLAMENT A RADA EU. Směrnice 2001/42/ES o posuzování vlivů některých plánů a programů na životní prostředí [online]. Dostupné z: https://eur-lex.europa.eu/legal-content/CS/TXT/?uri=CELEX%3A32001L0042&. [cit. 15. 5. 2026]. ##### 7.2.3 Nepřípustné přenášení kumulativních a synergických vlivů do individuálních EIA Dokumentace SEA deklaruje, že podrobnější hodnocení kumulativních a synergických vlivů bude provedeno až v budoucích EIA jednotlivých projektů větrných elektráren **(pokud EIA vůbec bude provedena, viz připomínka 8.1.1)**. Takový postup je však v rozporu se samotným účelem strategického posuzování vlivů na životní prostředí. SEA má být hlavním nástrojem pro identifikaci regionálních, kumulativních a synergických dopadů, které nelze efektivně posuzovat izolovaně v jednotlivých projektových řízeních. **Dokumentace však neobsahuje regionální kumulativní model, nepředkládá scénáře souběžné realizace více větrných parků, nehodnotí synergické působení doprovodné infrastruktury, nevyhodnocuje regionální industrializaci krajiny ani neposuzuje dlouhodobé psychosociální a krajinné dopady koncentrace více akceleračních oblastí v širším území.** V bezprostředním okolí akcelerační oblasti AOV47 – Bukovec jsou přitom současně navrhovány další akcelerační oblasti AOV48 – Chrbonín, AOV49 – Křeč a AOV50 – Obratáň, které společně představují rozsáhlou koncentraci větrných elektráren a technické infrastruktury v jednom regionu. Individuální projektové EIA však zpravidla nedokážou objektivně postihnout regionální proměnu krajiny, souběh více větrných parků, synergické působení infrastruktury, dlouhodobé změny charakteru území ani regionální psychosociální dopady související s kumulací technických zásahů. Metodiky OECD (2006) a Fischer a González (2021) potvrzují, že právě SEA má být hlavním nástrojem pro vyhodnocení širších regionálních souvislostí a kumulativních environmentálních dopadů, které přesahují rámec jednotlivých projektových EIA. SEA však regionální synergické hodnocení neobsahuje a podstatnou část kumulativních dopadů nepřípustně přesouvá do budoucích individuálních řízení. Dokumentace proto neumožňuje objektivně posoudit skutečný rozsah regionálních kumulativních vlivů návrhu a je v této části nepřezkoumatelná. Takový postup je v rozporu se směrnicí Evropského parlamentu a Rady 2001/42/ES, která výslovně požaduje hodnocení kumulativních a synergických vlivů již na strategické úrovni plánování. Současně je návrh v rozporu s principem prevence environmentálních škod a s požadavkem objektivního strategického posouzení širších územních souvislostí. Návrh řešení: Požaduji doplnění regionálního modelu kumulativních a synergických vlivů akceleračních oblastí AOV47 – Bukovec, AOV48 – Chrbonín, AOV49 – Křeč a AOV50 – Obratáň, včetně scénářů souběžné realizace více větrných parků a vyhodnocení regionálních krajinných, psychosociálních a environmentálních	

Poř.č.	Připomínkové místo	Číslo jednací	Článek	AO	Připomínka	Vyhodnocení
					dopadů. Současně požaduji doplnění skutečného strategického hodnocení širších územních souvislostí již ve fázi SEA, nikoli až v budoucích individuálních EIA. Pokud nebude možné uvedené nedostatky objektivně a přezkoumatelně odstranit, požaduji vypuštění akcelerační oblasti AOV47 – Bukovec a souvisejícího územního opatření z návrhu Změny č. 2 Územního rozvojového plánu ČR. Zdroje: OECD. Applying Strategic Environmental Assessment – Good Practice Guidance for Development Co-operation [online]. Paris: OECD Publishing, 2006. Dostupné z: https://www.oecd.org/content/dam/oecd/en/publications/reports/2006/11/applying-strategic-environmental-assessment_g1gh7333/9789264026582-en.pdf. [cit. 15. 5. 2026]. FISCHER, Thomas B.; GONZÁLEZ, Ainhoa (eds.). Handbook on Strategic Environmental Assessment [online]. Cheltenham: Edward Elgar Publishing, 2021. Dostupné z: https://www.elgaronline.com/edcollbook-oa/book/9781789909937/9781789909937.pdf. [cit. 15. 5. 2026]. EVROPSKÝ PARLAMENT A RADA EU. Směrnice 2001/42/ES o posuzování vlivů některých plánů a programů na životní prostředí [online]. Dostupné z: https://eur-lex.europa.eu/legal-content/CS/TXT/?uri=CELEX%3A32001L0042&. [cit. 15. 5. 2026]. ##### 7.2.4 Omezení účinné participace veřejnosti a dotčených obcí **Dokumentace SEA neumožňuje veřejnosti, dotčeným obcím ani vlastníkům nemovitostí objektivně posoudit skutečné dopady navržené akcelerační oblasti AOV47 – Bukovec, protože podstatná část environmentálních vlivů má být teprve vyhodnocena v budoucích navazujících řízeních.** Veřejnost tak nemá k dispozici konkrétní rozmístění větrných elektráren, skutečné technické parametry zařízení, relevantní hlukové studie, vyhodnocení infrazvuku a vibrací, realistické modely stroboskopického efektu, použitelné posouzení krajinných dopadů ani úplné hodnocení kumulativních a synergických vlivů. Současně dokumentace odkazuje řadu podstatných posouzení až do budoucích projektových řízení a budoucího monitoringu po realizaci záměrů. Takový postup významně omezuje možnost veřejnosti účinně posoudit skutečné důsledky návrhu a kvalifikovaně uplatnit připomínky již ve fázi strategického rozhodování o vymezení akcelerační oblasti. **Aarhuská úmluva (1998) přitom vyžaduje, aby veřejnost měla přístup k dostatečným a úplným informacím v době, kdy jsou ještě otevřeny všechny varianty řešení a kdy může být veřejná participace skutečně účinná.** Metodické dokumenty IAIA (2006) a Partidário (2012) současně potvrzují, že transparentnost, dostupnost informací a včasné zapojení veřejnosti představují základní podmínky legitimity strategického environmentálního posuzování. SEA však neposkytuje dostatečně konkrétní podklady pro objektivní posouzení skutečných dopadů návrhu a významnou část klíčových informací odkládá do budoucích fází rozhodování. Veřejnost a dotčené obce tak fakticky nemohou objektivně ověřit skutečný rozsah budoucích zásahů, reálné dopady na kvalitu života, přijatelnost hlukové zátěže, rozsah krajinných změn ani skutečné environmentální důsledky návrhu. Dokumentace proto neumožňuje plnohodnotnou a účinnou participaci veřejnosti ve smyslu mezinárodních i evropských požadavků a je v této části nepřezkoumatelná. Takový postup je v rozporu s Aarhuskou úmluvou, která garantuje právo veřejnosti na přístup k informacím a účinnou účast při rozhodování o záležitostech životního prostředí. **Současně je návrh v rozporu se směrnicí Evropského parlamentu a Rady 2001/42/ES, která požaduje účinné zapojení veřejnosti do procesu strategického posuzování vlivů na životní prostředí.** Návrh řešení: Požaduji doplnění konkrétních a úplných podkladů umožňujících objektivní posouzení skutečných dopadů akcelerační oblasti AOV47 – Bukovec již ve fázi SEA, zejména technických parametrů zařízení, realistických modelů hlukových, krajinných a světelných dopadů a úplného hodnocení kumulativních a synergických vlivů. Současně požaduji, aby podstatné environmentální střety nebyly odkládány do budoucích navazujících řízení, ale byly transparentně a přezkoumatelně vyhodnoceny již na strategické úrovni plánování tak, aby veřejnost mohla účinně uplatnit svá práva.	

Poř.č.	Připomínkové místo	Číslo jednací	Článek	AO	Připomínka	Vyhodnocení
					Pokud nebude možné uvedené nedostatky objektivně a přezkoumatelně odstranit, požaduji vypuštění akcelerační oblasti AOV47 – Bukovec a souvisejícího územního opatření z návrhu Změny č. 2 Územního rozvojového plánu ČR. Zdroje: UNITED NATIONS ECONOMIC COMMISSION FOR EUROPE (UNECE). Aarhus Convention – Convention on Access to Information, Public Participation in Decision-making and Access to Justice in Environmental Matters [online]. Aarhus, 1998. Dostupné z: https://unece.org/environment-policy/public-participation/aarhus-convention/text. [cit. 15. 5. 2026]. INTERNATIONAL ASSOCIATION FOR IMPACT ASSESSMENT (IAIA). Public Participation International Best Practice Principles [online]. Fargo: IAIA, 2006. Dostupné z: https://www.iaia.org/uploads/pdf/SP4.pdf. [cit. 15. 5. 2026]. PARTIDÁRIO, Maria do Rosário. Strategic Environmental Assessment Better Practice Guide [online]. Lisbon: Portuguese Environment Agency, 2012. Dostupné z: https://www.cbd.int/doc/meetings/mar/soiws-2015-03/other/soiws-2015-03-sea-guidance-en.pdf. [cit. 15. 5. 2026]. EVROPSKÝ PARLAMENT A RADA EU. Směrnice 2001/42/ES o posuzování vlivů některých plánů a programů na životní prostředí [online]. Dostupné z: https://eur-lex.europa.eu/legal-content/CS/TXT/?uri=CELEX%3A32001L0042&. [cit. 15. 5. 2026]. **<u>7.3 Nepřezkoumatelnost Dokumentace SEA i návrhu územního opatření</u>** ##### 7.3.1 Nepřezkoumatelnost z důvodu vysoké míry modelovosti a neurčitosti záměru Dokumentace SEA je založena převážně na modelovém a schematickém vyhodnocení budoucích záměrů, aniž by byly známy konkrétní technické parametry, přesné umístění staveb, skutečné výšky zařízení, rozsah doprovodné infrastruktury nebo alespoň obecná podoba navazujících zásahů do území. V Odůvodnění akcelerační oblasti AOV47 – Bukovec dokumentace pracuje s maximálním instalovaným výkonem 115,5 MW, s předpokládaným maximálním počtem 33 větrných elektráren a s orientačními odstupy mezi jednotlivými zařízeními přibližně 750 m. Tyto údaje jsou však pouze obecnými odhady a nejsou závazně promítnuty do konkrétního prostorového řešení záměru. SEA současně neobsahuje přesné rozmístění jednotlivých větrných elektráren, konkrétní trasování komunikací a kabelových vedení, rozsah manipulačních ploch, umístění rozvoden a bateriových úložišť, rozsah kácení ani obecný model rozsahu terénních úprav. **Dokumentace tak pracuje pouze s hypotetickým scénářem budoucí výstavby, který se může od skutečné realizace zásadně lišit. Posouzení vlivů je tak založeno na hypotetickém scénáři, který se může od reálného provedení záměru zásadně lišit. Takový postup neumožňuje ověřit správnost závěrů dokumentace ani přezkoumat přiměřenost navrženého řešení. Současně platí, že požadavky SEA mají být realizovatelné nástroji územního plánování, což nelze splnit v případě tohoto postupu.** Tento nedostatek je v rozporu s požadavky na přezkoumatelnost opatření obecné povahy podle § 172 zákona č. 500/2004 Sb., správní řád. **Důsledkem je, že nelze spolehlivě posoudit dopady záměru ani přezkoumat zákonnost jeho vymezení.** Dokumentace současně připouští, že nejsou známy konkrétní parametry budoucích záměrů, zejména skutečný počet zařízení, jejich poloha, technické řešení ani rozsah související infrastruktury. Přesto však dospívá k jednoznačným závěrům o přijatelnosti navrženého řešení a vytváří podklad pro následné zjednodušené povolovací procesy. Vzniká tak rozpor mezi koncepční úrovní podkladů a mírou jistoty výsledného hodnocení. Obecné strategické hodnocení nemůže nahrazovat podrobné projektové posouzení konkrétních vlivů. Za situace, kdy nejsou známy základní parametry budoucí výstavby, nelze předpokládat, že byly skutečné dopady řádně posouzeny. V důsledku této neurčitosti není možné objektivně vyhodnotit skutečné dopady návrhu na krajinný ráz, obyvatelstvo, hlukovou zátěž, biodiverzitu, kumulaci vlivů ani rozsah zásahů do krajiny a infrastruktury. Metodika OECD (2006) současně potvrzuje, že SEA musí pracovat s dostatečně konkrétními podklady umožňujícími identifikaci skutečných environmentálních konfliktů a posouzení variant řešení. Příliš obecné nebo neurčité koncepce podle metodiky významně oslabují přezkoumatelnost SEA a zvyšují riziko podhodnocení environmentálních dopadů. Rada Jihočeského kraje ve své připomínce k návrhu Změny č. 2 Územního rozvojového plánu (2026) současně výslovně uvedla, že navrhované akcelerační oblasti *„nesplňují elementární požadavky na územní, environmentální ani technicko-infrastrukturní prověření, postrádají jasně definované cíle, nejsou*	

Poř.č.	Připomínkové místo	Číslo jednací	Článek	AO	Připomínka	Vyhodnocení
					výsledkem analyticky podložené koncepce a nejsou zpracovány v míře podrobnosti odpovídající závažnosti jejich dopadů na rozvoj území“. Manuál SEA Ministerstva životního prostředí (2025) současně uvádí, že SEA **musí být zpracována v takové míře podrobnosti, která umožní přezkoumatelný postup hodnocení významných vlivů a stanovení konkrétních podmínek pro ochranu životního prostředí a veřejných zájmů. Metodika současně zdůrazňuje, že hodnocení musí vycházet z dostatečně určitých a prostorově identifikovatelných podkladů, které umožní objektivní posouzení skutečných střetů v území a transparentní vyhodnocení variant řešení.** V případě AOV47 – Bukovec však SEA pracuje pouze s modelovým a neurčitým scénářem budoucí výstavby bez konkrétního rozmístění zařízení, jejich prostorového řešení, realistického rozvržení ani znalosti skutečných technických parametrů budoucích větrných elektráren a související infrastruktury. Dokumentace proto neumožňuje přezkoumatelným způsobem ověřit správnost závěrů SEA ani objektivně posoudit skutečné dopady návrhu na krajinu, obyvatelstvo a životní prostředí. Dokumentace SEA neumožňuje spolehlivě posoudit reálné dopady konkrétní budoucí výstavby ani objektivně přezkoumat správnost závěrů dokumentace a přiměřenost navrženého řešení. Takový postup je v rozporu se směrnicí Evropského parlamentu a Rady 2001/42/ES o posuzování vlivů některých plánů a programů na životní prostředí, která požaduje dostatečně konkrétní vyhodnocení významných vlivů koncepce na životní prostředí. Současně je návrh v rozporu se zákonem č. 100/2001 Sb., o posuzování vlivů na životní prostředí, protože bez konkrétního prostorového a technického řešení nelze objektivně posoudit skutečné dopady návrhu. Návrh je dále v rozporu s § 172 zákona č. 500/2004 Sb., správní řád, který vyžaduje řádné, srozumitelné a přezkoumatelné odůvodnění opatření obecné povahy. Dokumentace je proto v této části nepřezkoumatelná. Návrh řešení: Požaduji doplnění konkrétních technických parametrů budoucích zařízení, přesného prostorového vymezení budoucí výstavby, trasování související infrastruktury, vyhodnocení rozsahu terénních úprav a zásahů do krajiny a doplnění variantního hodnocení skutečných environmentálních dopadů konkrétní budoucí výstavby již ve fázi SEA. Současně požaduji doplnění konkrétního prostorového řešení akcelerační oblasti, které umožní objektivně posoudit skutečné dopady návrhu na krajinu, obyvatelstvo, infrastrukturu a životní prostředí. Pokud nebude možné uvedené nedostatky objektivně a přezkoumatelně odstranit, požaduji vypuštění akcelerační oblasti AOV47 – Bukovec a souvisejícího územního opatření z návrhu Změny č. 2 Územního rozvojového plánu ČR. Zdroje: OECD. Applying Strategic Environmental Assessment – Good Practice Guidance for Development Co-operation [online]. Paris: OECD Publishing, 2006. Dostupné z: https://www.oecd.org/content/dam/oecd/en/publications/reports/2006/11/applying-strategic-environmental-assessment_g1gh7333/9789264026582-en.pdf. [cit. 15. 5. 2026]. KRAJSKÝ ÚŘAD JIHOČESKÝ KRAJ. Připomínka k návrhu Změny č. 2 Územního rozvojového plánu. Č.j. KUJCK 63642/2026, 14. 5. 2026. MINISTERSTVO ŽIVOTNÍHO PROSTŘEDÍ. MANUÁL SEA – Vyhodnocení vlivů územně plánovací dokumentace na životní prostředí a další souvislosti [online]. Praha: MŽP, 2025. Dostupné z: https://portal.cenia.cz/eiasea/dokumenty/dokumentSoubor/2244/Vyhodnocení%20vlivů%20ÚPD%20na%20%C5%BEivotní%20prostředí%20a%20dalších%20souvislosti.pdf. [cit. 16. 5. 2026]. EVROPSKÝ PARLAMENT A RADA EU. Směrnice 2001/42/ES o posuzování vlivů některých plánů a programů na životní prostředí [online]. Dostupné z: https://eur-lex.europa.eu/legal-content/CS/TXT/?uri=CELEX:32001L0042. [cit. 15. 5. 2026]. ČESKÁ REPUBLIKA. Zákon č. 100/2001 Sb., o posuzování vlivů na životní prostředí [online]. Dostupné z: https://www.zakonyprolidi.cz/cs/2001-100. [cit. 15. 5. 2026]. ČESKÁ REPUBLIKA. Zákon č. 500/2004 Sb., správní řád [online]. Dostupné z: https://www.zakonyprolidi.cz/cs/2004-500. [cit. 16. 5. 2026]. **7.3.2 Nejistota modelových scénářů a absence preventivního přístupu** Dokumentace SEA pracuje s modelovými scénáři budoucí výstavby, avšak transparentně nevyhodnocuje míru nejistoty použitých předpokladů ani možné rozdíly mezi modelovým a reálným stavem budoucích projektů.	

Poř.č.	Připomínkové místo	Číslo jednací	Článek	AO	Připomínka	Vyhodnocení
					SEA současně neobsahuje vyhodnocení limitů použitých modelů, analýzu nejistot použitých vstupních dat, konzervativní scénáře možných dopadů, varianty vyšší intenzity výstavby ani posouzení scénářů s vyšší koncentrací technické infrastruktury v území. Dokumentace rovněž nehodnotí možné rozdíly mezi modelovou a skutečnou podobou budoucích větrných elektráren, jejich doprovodné infrastruktury a reálného rozsahu zásahů do krajiny. Přesto SEA vyvozuje závěry o přijatelnosti dopadů návrhu na krajinu, obyvatelstvo, životní prostředí a veřejné zdraví. Metodika Partidário (2012) přitom potvrzuje, že SEA musí transparentně pracovat s nejistotami a omezeními modelových scénářů a že nejistoty nesmí vést k podhodnocení potenciálních dopadů návrhu. Publikace UNECE (2013) současně potvrzuje, že při vysoké neurčitosti budoucích parametrů projektů je nezbytné uplatňovat preventivní přístup a hodnotit i konzervativní scénáře možných vlivů. Fischer a González (2021) dále uvádí, že nedostatečné zohlednění nejistot může vytvářet falešný dojem environmentální přijatelnosti koncepce a vést k podhodnocení kumulativních a synergických dopadů. SEA však s konzervativními scénáři nepracuje, transparentně nevyhodnocuje míru nejistoty použitých modelů a nehodnotí možné scénáře závažnějších dopadů budoucí výstavby. Dokumentace proto neumožňuje objektivně ověřit spolehlivost závěrů SEA ani přezkoumat, zda byly potenciální environmentální dopady vyhodnoceny dostatečně preventivním způsobem. Takový postup je v rozporu s principem prevence zakotveným v právu Evropské unie i v českém právu ochrany životního prostředí. Současně je návrh v rozporu se směrnicí Evropského parlamentu a Rady 2001/42/ES, která požaduje objektivní a **dostatečně spolehlivé** vyhodnocení významných vlivů koncepce na životní prostředí. Dokumentace je proto v této části nepřezkoumatelná. Návrh řešení: Požaduji doplnění transparentního vyhodnocení nejistot použitých modelů, zpracování konzervativních scénářů možných dopadů, vyhodnocení variant vyšší intenzity zásahů a doplnění limitů a přesnosti použitých modelových metod. Současně požaduji doplnění preventivního hodnocení potenciálně závažnějších scénářů budoucí výstavby, včetně scénářů vyšší koncentrace infrastruktury a intenzivnějších zásahů do krajiny a životního prostředí. Pokud nebude možné uvedené nedostatky objektivně a přezkoumatelně odstranit, požaduji vypuštění akcelerační oblasti AOV47 – Bukovec a souvisejícího územního opatření z návrhu Změny č. 2 Územního rozvojového plánu ČR. Zdroje: PARTIDÁRIO, Maria do Rosário. Strategic Environmental Assessment Better Practice Guide [online]. Lisbon: Portuguese Environment Agency, 2012. Dostupné z: https://www.cbd.int/doc/meetings/mar/soiws-2015-03/other/soiws-2015-03-sea-guidance-en.pdf. [cit. 15. 5. 2026]. UNITED NATIONS ECONOMIC COMMISSION FOR EUROPE (UNECE). Benefits of a Strategic Environmental Assessment [online]. Geneva: UNECE, 2013. Dostupné z: https://unece.org/DAM/env/eia/documents/SEAguides/Benefits_SEA_English.pdf. [cit. 15. 5. 2026]. FISCHER, Thomas B.; GONZÁLEZ, Ainhoa (eds.). Handbook on Strategic Environmental Assessment [online]. Cheltenham: Edward Elgar Publishing, 2021. Dostupné z: https://www.elgaronline.com/edcollbook-oa/book/9781789909937/9781789909937.pdf. [cit. 15. 5. 2026]. EVROPSKÝ PARLAMENT A RADA EU. Směrnice 2001/42/ES o posuzování vlivů některých plánů a programů na životní prostředí [online]. Dostupné z: https://eur-lex.europa.eu/legal-content/CS/TXT/?uri=CELEX:32001L0042. [cit. 15. 5. 2026]. **7.3.3 Nepřezkoumatelnost kumulativních a synergických vlivů při neznámých parametrech budoucí výstavby** Dokumentace SEA deklaruje hodnocení kumulativních a synergických vlivů akcelerační oblasti AOV47 – Bukovec, avšak bez znalosti konkrétní podoby budoucích projektů není možné reálně posoudit skutečný rozsah těchto dopadů. SEA současně nezná konečné rozmístění větrných elektráren, skutečné výšky turbín, rozsah doprovodné infrastruktury, trasování komunikací a kabelových vedení, rozsah terénních úprav ani časové souběhy jednotlivých projektů. Dokumentace rovněž nehodnotí různé scénáře intenzity výstavby ani možné varianty koncentrace technické infrastruktury v širším území.	

Poř.č.	Připomínkové místo	Číslo jednací	Článek	AO	Připomínka	Vyhodnocení
					Přesto SEA vyvozuje závěry o přijatelnosti kumulativních a synergických vlivů návrhu na krajinu, obyvatelstvo, životní prostředí a veřejné zdraví. Metodiky OECD (2006) a Fischer a González (2021) přitom potvrzují, že SEA má být hlavním nástrojem pro identifikaci regionálních a synergických vlivů, které nelze efektivně řešit izolovaně v jednotlivých projektových řízeních. Metodika Impact Assessment Agency of Canada současně potvrzuje, že spolehlivé hodnocení kumulativních a synergických vlivů vyžaduje konkrétní prostorová data, realistické scénáře budoucí výstavby, znalost technických parametrů a vyhodnocení časových souběhů jednotlivých projektů. SEA však nepracuje s realistickými scénáři budoucí výstavby a neobsahuje regionální model skutečných kumulativních a synergických dopadů. Dokumentace proto neumožňuje odborně spolehlivé vyhodnocení skutečných kumulativních vlivů návrhu ani objektivní přezkum správnosti závěrů SEA. Takový postup je v rozporu se směrnicí Evropského parlamentu a Rady 2001/42/ES, která výslovně požaduje hodnocení kumulativních a synergických vlivů koncepce na životní prostředí. Současně je návrh v rozporu s principem prevence environmentálních škod a s požadavkem objektivního a přezkoumatelného hodnocení vlivů na životní prostředí. Dokumentace je proto v této části nepřezkoumatelná. Návrh řešení: Požaduji doplnění realistických scénářů budoucí výstavby, konkretizaci prostorového rozmístění zařízení a infrastruktury, vyhodnocení časových souběhů jednotlivých projektů a zpracování scénářů různých intenzit výstavby. Současně požaduji doplnění skutečného regionálního modelu kumulativních a synergických vlivů, který umožní objektivně posoudit reálné dopady návrhu na krajinu, obyvatelstvo, životní prostředí a veřejné zdraví. Pokud nebude možné uvedené nedostatky objektivně a přezkoumatelně odstranit, požaduji vypuštění akcelerační oblasti AOV47 – Bukovec a souvisejícího územního opatření z návrhu Změny č. 2 Územního rozvojového plánu ČR. Zdroje: OECD. Applying Strategic Environmental Assessment – Good Practice Guidance for Development Co-operation [online]. Paris: OECD Publishing, 2006. Dostupné z: https://www.oecd.org/content/dam/oecd/en/publications/reports/2006/11/applying-strategic-environmental-assessment_g1gh7333/9789264026582-en.pdf. [cit. 15. 5. 2026]. FISCHER, Thomas B.; GONZÁLEZ, Ainhoa (eds.). Handbook on Strategic Environmental Assessment [online]. Cheltenham: Edward Elgar Publishing, 2021. Dostupné z: https://www.elgaronline.com/edcollbook-oa/book/9781789909937/9781789909937.pdf. [cit. 15. 5. 2026]. IMPACT ASSESSMENT AGENCY OF CANADA. Technical Guidance for Assessing Cumulative Environmental Effects under the Canadian Environmental Assessment Act, 2012 [online]. Government of Canada, 2023. Dostupné z: https://www.canada.ca/en/impact-assessment-agency/services/policy-guidance/assessing-cumulative-environmental-effects-ceaa2012.html. [cit. 15. 5. 2026]. EVROPSKÝ PARLAMENT A RADA EU. Směrnice 2001/42/ES o posuzování vlivů některých plánů a programů na životní prostředí [online]. Dostupné z: https://eur-lex.europa.eu/legal-content/CS/TXT/?uri=CELEX:32001L0042. [cit. 15. 5. 2026]. **7.3.4 Neurčitost technických parametrů a nemožnost objektivního posouzení vlivů na krajinu a veřejné zdraví** Dokumentace SEA neobsahuje konkrétní technické parametry budoucích větrných elektráren, které jsou nezbytné pro objektivní posouzení jejich skutečných dopadů na krajinu, obyvatelstvo a veřejné zdraví. SEA současně neuvádí skutečné výšky jednotlivých větrných elektráren v konkrétních lokalitách, jejich skutečné nadmořské výšky, konečné typy zařízení, průměry rotorů, parametry nočního osvětlení, intenzitu a rozsah stroboskopického efektu, míru amplitudové modulace hluku ani parametry wake efektu a turbulence. Dokumentace sice stanoví, že výška větrných elektráren nesmí překročit 250 m měřeno od úrovně styku stožáru se základem po horní úvrať listů rotoru, neobsahuje však konkrétní umístění jednotlivých zařízení ani jejich skutečné nadmořské výšky. Současně dokumentace pracuje pouze s orientačními technickými parametry rotorů o průměru přibližně 140 až 160 m, aniž by byly známy konkrétní typy zařízení a jejich konečné technické parametry. V důsledku toho nelze objektivně vyhodnotit skutečnou výškovou	

Poř.č.	Připomínkové místo	Číslo jednací	Článek	AO	Připomínka	Vyhodnocení
					dominanci staveb v krajině, rozsah viditelnosti, intenzitu shadow flickeru, dosah nočního osvětlení ani reálné dopady na obytné prostředí a krajinný ráz. Bez znalosti konkrétního umístění staveb a jejich nadmořské výšky současně nelze objektivně posoudit skutečné horizontové působení větrných elektráren, rozsah jejich viditelnosti v širším území ani míru vizuální dominance v krajině. Dokumentace přitom pouze obecně pracuje s modelovým scénářem budoucí výstavby, aniž by vyhodnotila, jak mohou různé technické varianty zařízení ovlivnit intenzitu hluku, světelné rušení, amplitudovou modulaci hluku, shadow flicker nebo kvalitu života obyvatel. Bez znalosti konkrétních technických parametrů však nelze objektivně posoudit skutečný rozsah hlukové zátěže, reálnou viditelnost zařízení v krajině, intenzitu nočního světelného rušení, rozsah shadow flickeru, amplitudovou modulaci hluku ani skutečné dopady na obyvatelstvo a krajinný ráz. Studie Świdyńska et al. (2024) potvrzuje, že velikost rotorů a výška turbín zásadně ovlivňují vizuální dominanci staveb a subjektivní vnímání industrializace krajiny. Studie Blumendeller et al. (2021) současně potvrzuje, že amplitudová modulace hluku významně závisí na konkrétních technických parametrech zařízení a jejich rozmístění. Studie Haac et al. (2020) dále potvrzuje, že rozsah shadow flickeru, turbulence a vlivu turbulence v závětří (wake efektu) je silně závislý na výšce zařízení, délce rotorů a orientaci vůči obytné zástavbě. SEA však nezná konkrétní typy zařízení, skutečné nadmořské výšky jednotlivých větrných elektráren, konečné délky rotorů ani přesné odstupy od obytné zástavby, přesto vyvozuje závěry o přijatelnosti vlivů. Dokumentace tak neumožňuje objektivně posoudit skutečné dopady budoucí výstavby na krajinu, veřejné zdraví ani obytné prostředí. Dokumentace je proto v této části nepřezkoumatelná. Takový postup je v rozporu se směrnicí Evropského parlamentu a Rady 2001/42/ES, která požaduje objektivní a dostatečně konkrétní vyhodnocení významných vlivů koncepce na obyvatelstvo, krajinu a životní prostředí. Současně je návrh v rozporu s požadavkem přezkoumatelného odůvodnění opatření obecné povahy podle § 172 zákona č. 500/2004 Sb., správní řád. Návrh řešení: Požaduji doplnění konkrétních technických parametrů budoucích větrných elektráren, zejména jejich skutečných výšek, nadmořských výšek, parametrů rotorů, režimu nočního osvětlení a dalších provozních charakteristik nezbytných pro objektivní posouzení vlivů na krajinu, obyvatelstvo a veřejné zdraví. Současně požaduji doplnění konkrétního prostorového rozmístění zařízení a realistických modelů hlukových, vizuálních a světelných dopadů založených na konkrétních technických scénářích budoucí výstavby a vyhodnocení různých variant technického řešení. Pokud nebude možné uvedené nedostatky objektivně a přezkoumatelně odstranit, požaduji vypuštění akcelerační oblasti AOV47 – Bukovec a souvisejícího územního opatření z návrhu Změny č. 2 Územního rozvojového plánu ČR. Zdroje: ŚWIDYŃSKA, N. et al. Influence of Wind Turbines as Dominants in the Landscape [online]. Energies, 2024. Dostupné z: https://www.mdpi.com/1996-1073/17/3/640. [cit. 15. 5. 2026]. BLUMENDELLER, Markus et al. Amplitude modulation characteristics of wind turbine noise and their relevance for environmental noise assessment [online]. Applied Acoustics, 2021. Dostupné z: https://doi.org/10.1016/j.apacoust.2021.107991. [cit. 15. 5. 2026]. HAAC, Tuomas et al. Wind turbine wake effects and implications for environmental noise propagation [online]. Renewable Energy, 2020. Dostupné z: https://doi.org/10.1016/j.renene.2020.02.090. [cit. 15. 5. 2026]. EVROPSKÝ PARLAMENT A RADA EU. Směrnice 2001/42/ES o posuzování vlivů některých plánů a programů na životní prostředí [online]. Dostupné z: https://eur-lex.europa.eu/legal-content/CS/TXT/?uri=CELEX:32001L0042. [cit. 15. 5. 2026]. [250] ČESKÁ REPUBLIKA. Zákon č. 500/2004 Sb., správní řád [online]. Dostupné z: https://www.zakonyprolidi.cz/cs/2004-500. [cit. 16. 5. 2026]. **7.3.5 Absence modelu výstavby VTE** Současně dokumentace SEA ani UO neobsahuje žádný alespoň **obecný model způsob zakládání VTE vysoké 250m ani její celkové výstavby**, nezbytně nutný k posouzení jeho vlivu na předmět hodnocení SEA. Návrh řešení:	

Poř.č.	Připomínkové místo	Číslo jednací	Článek	AO	Připomínka	Vyhodnocení
					Požaduji doplnění konkrétních technických parametrů modelové výstavby budoucích větrných elektráren o výšce 250 m, a jejich doprovodných staveb zejména požadavky takové výstavby na spotřebu betonu, kvalitu komunikací a dimenze připojení VVN, atd. Pokud nebude možné uvedené nedostatky objektivně a přezkoumatelně odstranit, požaduji vypuštění akcelerační oblasti AOV47 – Bukovec a souvisejícího územního opatření z návrhu Změny č. 2 Územního rozvojového plánu ČR. **7.4 Nedostatečnost podmínek a zmírňujících opatření** **<u>7.4.1 Nedostatečně konkrétní a nevynutitelné zmírňující opatření</u>** Podmínky a opatření mají vůči ustanovením zákona o ochraně přírody **nespecifický charakter**, tj. nelze určit, vůči kterým chráněným zájmům jsou podmínky postaveny. **Podmínky reprodukují zákon**, což nemusí být nutně na škodu (zdůrazňovací charakter podmínky), ale jen v těch případech, v nichž není větší riziko poškození přírody a krajiny (např. podmínka umístění staveb 8 m od břehové hrany parafrázuje volně ust. § 49 odst. 2 vodního zákona), kácení dřevin v období vegetačního klidu (to je přece standard….). **Podmínky jsou schematické** – z celkem 281 podmínek ve 14 AO navrhovaných v Kraji Vysočina **je jen 31 specifických vzhledem k předmětům ochrany v širokém smyslu nebo konkrétním územním poměrům v AO**. Většina podmínek je určena obecně bez ohledu na poměry v konkrétní AO (odpuzovače pro ptáky, barvy nátěrů, náhrady poškozených biotopů, atd.) **Jde o nezmírňující a nefunkční podmínky – výška VTE 250 m nemá zmírňující charakter vůči vizuálnímu působení VTE**, jestliže nejvyšší vyráběné mají 285 m a zároveň nejsou rozdíly mezi viditelností větších výškových odstupů. **Jde o podmínky nesplnitelné – různé požadavky na vizuální bezkontaktnost s krajinnými dominantami, neumísťovat do míst interakční zeleně (když tato zabírá celou AO)**, omezování provozu v době orby a sklizně se nepotkává s realitou (tj. reálnými možnostmi přenosu informací, odstávka několik měsíců), apod. **Podmínky následných monitoringů, průzkumů a vyhodnocování, apod. jsou nefunkční – to by v kombinaci s mizernou přípravou vedlo ke značné nejistotě pro investory. Zastavovat či omezovat provoz takto nákladných staveb by vyvolával zbytečné soudní spory.** Podmínky mají obsah typově „ve svazcích" podle toho, které (ne)autorizované osoby se na vzniku návrhu územního opatření podílely, tj. nevychází se z potřeb ochrany v konkrétní AO. Tyto nesrovnalosti předkladatel neodstranil. Podmínky týkající se ZÚR jsou citovány účelově, tj. **nejsou uvedeny rozpory návrhů se ZÚR.** **Podmínky mají být realizovány jen v AO, což je zcela nedostatečné vzhledem k vizuálním vlivům VTE, k vlivům na VKP** (AO jsou velmi často na rozvodích, horních tocích, apod), hledání prostor pro náhradní biotopy, apod. **Podmínky jsou neurčité a dávají možnost úvahy investorovi!** – uvození typu „pokud možno", „přednostně", apod. **Lze tedy shrnout, že podmínky a omezující opatření nemohou plnit řádně své funkce, tj. zaručit, že jinak protiprávní činnost nebo stav budou vyváženy tak, že umístění i provoz záměrů zákonný limit nepřekročí.** Metodika MŽP (2025) současně uvádí, že podmínky a zmírňující opatření musí být stanoveny individuálně pro každou jednotlivou akcelerační oblast a musí vycházet z limitů využití území, druhu OZE a předpokládaných dopadů na životní prostředí a veřejné zdraví. Pokud navržená opatření působí převážně jako obecně použitelné soubory doporučení bez zřejmé vazby ke konkrétním zjištěním v území, nelze ověřit, zda skutečně reagují na identifikovaná rizika dané lokality. Metodický postup Ministerstva životního prostředí pro akcelerační oblasti (2025) současně požaduje stanovení podmínek a zmírňujících opatření specificky pro každou jednotlivou akcelerační oblast na základě vyhodnocení konkrétních druhů, biotopů a identifikovaných rizik. V případě AOV47 – Bukovec však část navržených opatření působí jako obecně použitelné soubory doporučení bez zjevné vazby na konkrétní charakteristiky území. Dokumentace tak neumožňuje ověřit, zda opatření skutečně reagují na identifikované problémy dané lokality. Metodické doporučení MŽP (2025) vyžaduje, aby podmínky a zmírňující opatření byly formulovány s ohledem na specifické charakteristiky jednotlivých akceleračních oblastí. Dokumentace AOV47 však převážně používá obecné typové podmínky (výškové limity, barevnost staveb, obecné technické požadavky), aniž by prokázala jejich přímou vazbu na konkrétní identifikovaná rizika území Bukovec.	

Poř.č.	Připomínkové místo	Číslo jednací	Článek	AO	Připomínka	Vyhodnocení
					Chybí vysvětlení, jak navržená opatření reagují na místní hydrogeologické, krajinné, biologické nebo sociální charakteristiky území. Metodika IAIA (2002) potvrzuje, že kvalitní SEA musí obsahovat jasně formulovaná, kontrolovatelná, odborně ověřitelná a prakticky realizovatelná opatření. Studie Cashmore et al. (2004) současně potvrzuje, že neurčitá a obecná zmírňující opatření (mitigací) významně snižují praktickou účinnost procesů SEA a EIA a často nevede k reálnému omezení dopadů projektů. SEA však nestanovuje konkrétní limity mnoha opatření, neobsahuje metodiky kontroly, neprokazuje reálnou vymahatelnost opatření a ponechává značnou část zmírňujících opatření až na budoucí projektovou dokumentaci. Manuál SEA Ministerstva životního prostředí (2025) současně požaduje individuální posouzení navržených opatření a ověření jejich dostatečnosti ve vztahu ke konkrétním identifikovaným vlivům. Dokumentace SEA však současně identifikuje přetrvávající biologická, krajinná a další rizika a zároveň dochází k závěru, že navržená opatření jsou dostatečná a další opatření nejsou potřebná. Není však zřejmé, podle jakého odborného postupu nebo kritérií byla tato dostatečnost ověřena. Výsledný závěr proto není metodicky reprodukovatelný ani přezkoumatelný. Takový postup je v rozporu se směrnicí Evropského parlamentu a Rady 2001/42/ES, s požadavkem přezkoumatelnosti opatření obecné povahy podle § 172 zákona č. 500/2004 Sb., správní řád, s principem prevence a se současnými metodickými požadavky SEA na kontrolovatelná a vyhodnotitelná zmírňující opatření. Dokumentace SEA je proto v této části nepřezkoumatelná. Návrh řešení: Požaduji doplnění konkrétních, jednoznačně kontrolovatelných a právně vymahatelných zmírňujících opatření, stanovení přesných limitů, metodik kontroly a odpovědnosti za plnění podmínek, doplnění závazných mechanismů ověřování účinnosti zmírňujících opatření a přepracování SEA tak, aby zásadní environmentální opatření nebyla odkládána až do navazujících řízení. Pokud nebude možné uvedené nedostatky objektivně a přezkoumatelně odstranit, požaduji vypuštění akcelerační oblasti AOV47 – Bukovec a souvisejícího územního opatření z návrhu Změny č. 2 Územního rozvojového plánu ČR. Zdroje: INTERNATIONAL ASSOCIATION FOR IMPACT ASSESSMENT (IAIA). Strategic Environmental Assessment Performance Criteria [online]. Fargo: IAIA, 2002. Dostupné z: https://www.iaia.org/uploads/pdf/SP1.pdf. [cit. 17. 5. 2026]. MINISTERSTVO ŽIVOTNÍHO PROSTŘEDÍ. Metodika ke stanovování podmínek a zmírňujících opatření v návrhu územního opatření podle zákona č. 249/2025 Sb., o urychlení využívání některých obnovitelných zdrojů energie [online]. Praha: Ministerstvo životního prostředí, 2025. Dostupné z: https://mzp.gov.cz/system/files/2025-12/OSDE-metodika_ke_stanoveni_podminek_a_zmirnujicich_opatreni-20251212.pdf. [cit. 22. 5. 2026]. MINISTERSTVO ŽIVOTNÍHO PROSTŘEDÍ. Postup posouzení návrhu akcelerační oblasti a tvorby podkladů pro návrh územního opatření pro akcelerační oblast ve vztahu k výskytu volně žijících živočichů, planě rostoucích rostlin a přírodních stanovišť [online]. Praha: Ministerstvo životního prostředí, 2025. Dostupné z: https://mzp.gov.cz/system/files/2025-09/OSDE_Postup_posouzeni_akceleracnich_oblasti-09062025.pdf. [cit. 22. 5. 2026]. MINISTERSTVO ŽIVOTNÍHO PROSTŘEDÍ. Metodické doporučení Ministerstva životního prostředí ke zpracování vyhodnocení vlivů na životní prostředí pro územní opatření dle § 8 odst. 2 zákona č. 249/2025 Sb., o urychlení využívání některých obnovitelných zdrojů energie [online]. Praha: Ministerstvo životního prostředí, 2025. Dostupné z: https://portal.cenia.cz/eiasea/dokumenty/dokumentSoubor/2245/Metodické%20doporučení%20MŽP%20ke%20zpracování%20vyhodnocení%20SEA%20pro%20ÚO_final_15_12_25_pro_zveřejnění_IS_SEA.pdf. [cit. 22. 5. 2026]. CASHMORE, Matthew et al. The interminable issue of effectiveness: substantive purposes, outcomes and research challenges in the advancement of environmental impact assessment theory [online]. Impact Assessment and Project Appraisal, 2004. Dostupné z: https://www.tandfonline.com/doi/abs/10.3152/147154604781765860. [cit. 17. 5. 2026]. MINISTERSTVO ŽIVOTNÍHO PROSTŘEDÍ. MANUÁL SEA – Vyhodnocení vlivů územně plánovací dokumentace na životní prostředí a další souvislosti [online]. Praha: MŽP, 2025. Dostupné z:	

Poř.č.	Připomínkové místo	Číslo jednací	Článek	AO	Připomínka	Vyhodnocení
					https://portal.cenia.cz/eiasea/dokumenty/dokumentSoubor/2244/Vyhodnocení%20vlivů%20ÚPD%20na%20%C5%BEivotní%20prostředí%20a%20dalších%20souvislosti.pdf. [cit. 16. 5. 2026]. EVROPSKÝ PARLAMENT A RADA EU. Směrnice 2001/42/ES o posuzování vlivů některých plánů a programů na životní prostředí [online]. Dostupné z: https://eur-lex.europa.eu/legal-content/CS/TXT/?uri=CELEX%3A32001L0042. [cit. 17. 5. 2026]. **7.4.2 Absence metodiky hodnocení účinnosti mitigací a nepřezkoumatelnost bodového systému** Dokumentace používá bodové hodnocení vlivů ve formě klasifikace „-1 / 0 / +1", aniž by byla doložena metodika tohoto hodnocení, jeho kritéria, prahové hodnoty nebo způsob převodu odborných zjištění do výsledné klasifikace. Není zřejmé, zda jde o standardizovaný systém podle metodiky Ministerstva životního prostředí, autorizované SEA metodiky nebo pouze interní expertní odhad zpracovatele. Současně dokumentace nevysvětluje, co konkrétně znamená „mírně negativní" vliv, jaký je rozdíl mezi hodnotami „0" a „-1", jaké indikátory byly použity, jak byla určována významnost vlivů, ani jak byla zajištěna reprodukovatelnost hodnocení. SEA přitom současně tvrdí, že navržená zmírňující opatření jsou „dostatečná", aniž by bylo možné objektivně ověřit, podle jaké metodiky byla tato dostatečnost vyhodnocena. **Dokumentace neumožňuje ověřit, jakým způsobem byla stanovena účinnost jednotlivých opatření a jak byly jejich účinky převedeny do výsledného hodnocení.** Není zřejmé, podle jakých kritérií bylo určeno, že konkrétní opatření povede ke snížení nebo odstranění identifikovaných rizik. Dokumentace tak předpokládá účinnost opatření, aniž by předložila mechanismus, kterým má být této účinnosti dosaženo. Výsledný závěr proto není přezkoumatelný. **Manuál SEA Ministerstva životního prostředí (2025) současně požaduje doložení vazby mezi identifikovaným problémem, navrženým opatřením a jeho promítnutím do výsledné podoby návrhu. Z dokumentace však není zřejmé, jakým způsobem byly jednotlivé identifikované vlivy převedeny do konkrétních zmírňujících opatření ani jak byla následně posouzena jejich účinnost. Chybí tak transparentní návaznost mezi identifikací problému, návrhem opatření a výsledným závěrem o přijatelnosti.** **Metodika MŽP (2025) současně uvádí, že podmínky a zmírňující opatření musí být založeny na konkrétních podkladech, údajích o území a zjištěních SEA. Dokumentace však neumožňuje ověřit návaznost mezi identifikovaným problémem, navrženým opatřením a závěrem o jeho účinnosti. Není tedy zřejmé, jak byla účinnost jednotlivých opatření odborně ověřena.** Metodické doporučení MŽP (2025) předpokládá aktivní promítnutí výsledků SEA do konkrétních podmínek územního opatření. Dokumentace však u řady složek životního prostředí opakovaně konstatuje „bez dalšího návrhu dle SEA", aniž vysvětluje, jak byla ověřena dostatečnost již navržených opatření. Chybí metodika hodnocení účinnosti navržených mitigací a kritéria, podle nichž bylo rozhodnuto, že další opatření nejsou potřebná. Některá opatření deklarují zmírnění vlivů, aniž by bylo zřejmé, jak mají identifikovaný problém skutečně odstranit. Samotné stanovení technických parametrů nebo obecných omezení nemusí automaticky znamenat snížení vlivu na chráněné zájmy, pokud není prokázán mechanismus jejich působení. **Metodické materiály MŽP a MMR pro SEA (2015) přitom vyžadují transparentní, přezkoumatelné a metodicky doložené hodnocení vlivů včetně návrhu ukazatelů sledování vlivů a objektivního vyhodnocení významnosti dopadů.** Takový postup je v rozporu se zákonem č. 100/2001 Sb., o posuzování vlivů na životní prostředí, se směrnicí 2001/42/ES, s požadavkem transparentnosti a přezkoumatelnosti SEA, s metodickými doporučeními MŽP a MMR pro SEA (2015) a s principem právní jistoty. Dokumentace SEA je proto v této části nepřezkoumatelná. Návrh řešení: Požaduji doplnění kompletní metodiky bodového hodnocení vlivů, definice použitých klasifikačních stupňů, prahových hodnot a indikátorů významnosti, doložení metodiky převodu odborných závěrů do výsledného hodnocení a doplnění transparentního systému vyhodnocování účinnosti mitigací. Pokud nebude možné uvedené nedostatky objektivně a přezkoumatelně odstranit, požaduji vypuštění akcelerační oblasti AOV47 – Bukovec a souvisejícího územního opatření z návrhu Změny č. 2 Územního rozvojového plánu ČR. Zdroje:	

Poř.č.	Připomínkové místo	Číslo jednací	Článek	AO	Připomínka	Vyhodnocení
					MINISTERSTVO ŽIVOTNÍHO PROSTŘEDÍ; MINISTERSTVO PRO MÍSTNÍ ROZVOJ. SEA – metodická doporučení pro vyhodnocení vlivů územně plánovací dokumentace na životní prostředí [online]. Praha: MŽP a MMR, 2015. Dostupné z: https://portal.cenia.cz/eiasea/dokumenty/sea_metodicka_doporuceni. [cit. 17. 5. 2026]. MINISTERSTVO ŽIVOTNÍHO PROSTŘEDÍ. MANUÁL SEA – Vyhodnocení vlivů územně plánovací dokumentace na životní prostředí a další souvislosti [online]. Praha: MŽP, 2025. Dostupné z: https://portal.cenia.cz/eiasea/dokumenty/dokumentSoubor/2244/Vyhodnocení%20vlivů%20ÚPD%20na%20%C5%BEivotní%20prostředí%20a%20dalších%20souvislosti.pdf. [cit. 16. 5. 2026]. MINISTERSTVO ŽIVOTNÍHO PROSTŘEDÍ. Metodika ke stanovování podmínek a zmírňujících opatření v návrhu územního opatření podle zákona č. 249/2025 Sb., o urychlení využívání některých obnovitelných zdrojů energie [online]. Praha: Ministerstvo životního prostředí, 2025. Dostupné z: https://mzp.gov.cz/system/files/2025-12/OSDE-metodika_ke_stanoveni_podminek_a_zmirnujicich_opatreni-20251212.pdf. [cit. 22. 5. 2026]. MINISTERSTVO ŽIVOTNÍHO PROSTŘEDÍ. Metodické doporučení Ministerstva životního prostředí ke zpracování vyhodnocení vlivů na životní prostředí pro územní opatření dle § 8 odst. 2 zákona č. 249/2025 Sb., o urychlení využívání některých obnovitelných zdrojů energie [online]. Praha: Ministerstvo životního prostředí, 2025. Dostupné z: https://portal.cenia.cz/eiasea/dokumenty/dokumentSoubor/2245/Metodické%20doporučení%20MŽP%20ke%20zpracování%20vyhodnocení%20SEA%20pro%20ÚO_final_15_12_25_pro_zveřejnění_IS_SEA.pdf. [cit. 22. 5. 2026]. ČESKÁ REPUBLIKA. Zákon č. 100/2001 Sb., o posuzování vlivů na životní prostředí [online]. Dostupné z: https://www.zakonyprolidi.cz/cs/2001-100. [cit. 17. 5. 2026]. EVROPSKÝ PARLAMENT A RADA EU. Směrnice 2001/42/ES o posuzování vlivů některých plánů a programů na životní prostředí [online]. Dostupné z: https://eur-lex.europa.eu/legal-content/CS/TXT/?uri=CELEX%3A32001L0042. [cit. 17. 5. 2026]. **<u>7.4.3 Nedostatečně prokázaná účinnost opatření pro ochranu biodiverzity</u>** Dokumentace SEA předpokládá, že negativní dopady na biodiverzitu budou dostatečně zmírněny pomocí standardních opatření, avšak neprokazuje jejich skutečnou účinnost v podmínkách konkrétního území. Návrh akcelerační oblasti AOV47 – Bukovec je proto v rozporu s principem prevence a požadavkem objektivního vyhodnocení biologických rizik. **Navržená biologická opatření nepředstavují skutečný mechanismus odstranění identifikovaných vlivů, ale pouze obecné deklarace nebo reprodukci již existujících zákonných povinností. Opatření mají převážně obecný charakter a neprokazují vztah ke konkrétním biologickým poměrům území. Použití stejných typů opatření napříč různými akceleračními oblastmi vytváří pochybnosti, zda vycházejí z potřeb konkrétní lokality nebo pouze z univerzálního metodického schématu. Některá opatření předpokládají podmínky, jejichž reálné splnění nemusí být technicky nebo provozně možné. Pokud není doložena reálná proveditelnost opatření, nelze současně předpokládat jejich účinnost.** Studie Thaxter et al. (2017) potvrzuje, že mortalita ptáků a netopýrů závisí na celé řadě druhově specifických a prostorových faktorů a že přesná predikce skutečných dopadů bývá velmi obtížná. Studie May et al. (2020) dále potvrzuje, že i u slibných mitigací zůstává účinnost silně závislá na konkrétní lokalitě, druhovém složení a dlouhodobém monitoringu. Studie Arnett et al. (2005) současně potvrzuje, že mortalita netopýrů zůstává významným problémem i při aplikaci standardních zmírňujících opatření. SEA však neprokazuje účinnost opatření v konkrétních podmínkách území, neobsahuje detailní systém adaptivního managementu, nehodnotí scénáře selhání mitigací, neřeší dostatečně kumulativní mortalitu ani neprokazuje dlouhodobou stabilitu ochranných opatření. Metodický postup MŽP (2025) pro akcelerační oblasti současně požaduje hodnocení významnosti biologických dopadů na základě citlivosti druhů, významnosti jejich výskytu, intenzity ovlivnění, pravděpodobnosti vzniku, vratnosti a délky trvání dopadů. Dokumentace však neumožňuje ověřit, zda byly tyto parametry u jednotlivých druhů skutečně vyhodnoceny a jak byly převedeny do závěru o dostatečnosti navržených opatření. Dokumentace proto není v souladu se současnými vědeckými poznatky o nejistotách mitigace biologických dopadů větrných elektráren. Takový postup je v rozporu s principem prevence a předběžné opatrnosti, se směrnicí 2001/42/ES, se zákonem č. 114/1992 Sb., o ochraně přírody a krajiny a se současnými vědeckými poznatky o ochraně biodiverzity při rozvoji větrné energetiky.	

Poř.č.	Připomínkové místo	Číslo jednací	Článek	AO	Připomínka	Vyhodnocení
					Dokumentace SEA je proto v této části nepřezkoumatelná. Návrh řešení: Požaduji doplnění detailního vyhodnocení účinnosti biologických mitigací v konkrétních podmínkách území, zpracování adaptivního managementu pro ochranu ptáků a netopýrů, vyhodnocení scénářů selhání zmírňujících opatření a doplnění dlouhodobého monitoringu kumulativní mortality a populačních dopadů chráněných druhů. Pokud nebude možné uvedené nedostatky objektivně a přezkoumatelně odstranit, požaduji vypuštění akcelerační oblasti AOV47 – Bukovec a souvisejícího územního opatření z návrhu Změny rozvojového plánu ČR. Zdroje: THAXTER, C. B. et al. Bird and bat species' global vulnerability to collision mortality at wind farms revealed through a trait-based assessment [online]. Proceedings of the Royal Society B, 2017. Dostupné z: https://royalsocietypublishing.org/doi/10.1098/rspb.2017.0829. [cit. 17. 5. 2026]. MAY, Roel et al. Paint it black: Efficacy of increased wind turbine rotor blade visibility to reduce avian fatalities [online]. Ecology and Evolution, 2020. Dostupné z: https://onlinelibrary.wiley.com/doi/10.1002/ece3.6592. [cit. 17. 5. 2026]. ARNETT, Edward B. et al. Relationships between bats and wind turbines in Pennsylvania and West Virginia [online]. Bat Conservation International, 2005. Dostupné z: https://digitalcommons.unl.edu/cgi/viewcontent.cgi?article=1009&context=bioscifacpub. [cit. 17. 5. 2026]. EVROPSKÝ PARLAMENT A RADA EU. Směrnice 2001/42/ES o posuzování vlivů některých plánů a programů na životní prostředí [online]. Dostupné z: https://eur-lex.europa.eu/legal-content/CS/TXT/?uri=CELEX%3A32001L0042. [cit. 17. 5. 2026]. MINISTERSTVO ŽIVOTNÍHO PROSTŘEDÍ. Postup posouzení návrhu akcelerační oblasti a tvorby podkladů pro návrh územního opatření pro akcelerační oblast ve vztahu k výskytu volně žijících živočichů, plané rostoucích rostlin a přírodních stanovišť [online]. Praha: Ministerstvo životního prostředí, 2025. Dostupné z: https://mzp.gov.cz/system/files/2025-09/OSDE_Postup_posouzeni_akceleracnich_oblasti-09062025.pdf. [cit. 22. 5. 2026]. ČESKÁ REPUBLIKA. Zákon č. 114/1992 Sb., o ochraně přírody a krajiny [online]. Dostupné z: https://www.zakonyprolidi.cz/cs/1992-114. [cit. 17. 5. 2026]. **7.4.4 Nedostatečnost monitoringu a absence adaptivního managementu** Dokumentace SEA předpokládá budoucí monitoring dopadů, avšak neobsahuje detailní systém dlouhodobého adaptivního managementu ani jasně definované mechanismy reakce na zjištěné negativní vlivy. Návrh akcelerační oblasti AOV47 – Bukovec je proto v rozporu se současnými principy adaptivního environmentálního managementu. **Monitoring nepředstavuje zmírňující opatření, ale pouze nástroj následného ověřování stavu. Pokud dokumentace řeší nejistoty prostřednictvím budoucích průzkumů, sledování a následného vyhodnocování, přenáší fakticky řešení problému do budoucnosti namísto jeho současného posouzení. Monitoring nemůže nahrazovat princip předběžné opatrnosti.** **Rozsáhlé využívání následných monitoringů může vytvářet stav dlouhodobé nejistoty, protože skutečný rozsah omezení provozu nebo dodatečných opatření není znám v okamžiku schvalování návrhu. Dokumentace tak nepředkládá stabilní a předvídatelný mechanismus ochrany identifikovaných zájmů.** Studie Canter a Ross (2010) potvrzuje, že monitoring bez předem definovaných adaptačních mechanismů často nevede k reálnému omezení dopadů. Studie Arts et al. (2001) dále potvrzuje, že samotný monitoring není dostačující, pokud nejsou předem definovány spouštěcí limity, korekční opatření, povinnost úpravy provozu a mechanismy zastavení činnosti při překročení limitů. Metodika OECD (2008) současně potvrzuje, že účinný adaptivní management musí pracovat s průběžným vyhodnocováním dopadů a možností změny opatření podle nových poznatků. Metodické podklady MŽP a MMR pro SEA (2015) současně výslovně požadují návrh ukazatelů pro sledování vlivů a systém průběžného vyhodnocování dopadů koncepce. SEA však nestanovuje jasné adaptační mechanismy, neobsahuje konkrétní spouštěcí limity, neřeší scénáře neúspěšných zmírňujících opatření, nepředpokládá možnost omezení nebo zastavení provozu při významných dopadech ani neobsahuje závazný systém reakce na negativní vývoj stavu území. Dokumentace proto neodpovídá současným principům adaptivního environmentálního managementu.	

Poř.č.	Připomínkové místo	Číslo jednací	Článek	AO	Připomínka	Vyhodnocení
					Takový postup je v rozporu se směrnicí 2001/42/ES, se zákonem č. 100/2001 Sb., o posuzování vlivů na životní prostředí, s metodickými doporučeními MŽP a MMR pro SEA (2015), s principem prevence a předběžné opatrnosti, a se současnými odbornými standardy adaptivního environmentálního managementu. Dokumentace SEA je proto v této části nepřezkoumatelná. Návrh řešení: Požaduji doplnění detailního systému dlouhodobého adaptivního managementu, stanovení konkrétních spouštěcích limitů a korekčních opatření, doplnění mechanismů omezení nebo zastavení provozu při překročení limitů a zpracování závazného systému průběžného vyhodnocování účinnosti mitigací a reakce na nově zjištěné environmentální dopady. Pokud nebude možné uvedené nedostatky objektivně a přezkoumatelně odstranit, požaduji vypuštění akcelerační oblasti AOV47 – Bukovec a souvisejícího územního opatření z návrhu Změny č. 2 Územního rozvojového plánu ČR. Zdroje: CANTER, Larry; ROSS, Bill. State of practice of cumulative effects assessment and management: the good, the bad and the ugly [online]. Impact Assessment and Project Appraisal, 2010. Dostupné z: https://www.tandfonline.com/doi/abs/10.3152/146155110X12838715793200. [cit. 17. 5. 2026]. ARTS, Jos et al. Environmental Impact Assessment Follow-up: Good Practice and Future Directions [online]. Impact Assessment and Project Appraisal, 2001. Dostupné z: https://www.tandfonline.com/doi/abs/10.3152/147154601781767014. [cit. 17. 5. 2026]. OECD. Strategic Environmental Assessment and Adaptation to Climate Change [online]. 2008. Dostupné z: https://www.oecd.org/environment/environment-development/42344381.pdf. [cit. 17. 5. 2026]. MINISTERSTVO ŽIVOTNÍHO PROSTŘEDÍ; MINISTERSTVO PRO MÍSTNÍ ROZVOJ. SEA – metodická doporučení pro vyhodnocení vlivů územně plánovací dokumentace na životní prostředí [online]. Praha: MŽP a MMR, 2015. Dostupné z: https://portal.cenia.cz/eiasea/dokumenty/sea_metodicka_doporuceni. [cit. 17. 5. 2026]. EVROPSKÝ PARLAMENT A RADA EU. Směrnice 2001/42/ES o posuzování vlivů některých plánů a programů na životní prostředí [online]. Dostupné z: https://eur-lex.europa.eu/legal-content/CS/TXT/?uri=CELEX%3A32001L0042. [cit. 17. 5. 2026]. ČESKÁ REPUBLIKA. Zákon č. 100/2001 Sb., o posuzování vlivů na životní prostředí a o změně některých souvisejících zákonů (zákon o posuzování vlivů na životní prostředí) [online]. Dostupné z: https://www.zakonyprolidi.cz/cs/2001-100. [cit. 17. 5. 2026]. **7.5 Vnitřní rozpory v hodnocení kumulativních a synergických vlivů a nedostatečnost monitoringu** **<u>7.5.1 Vnitřní rozpor mezi identifikovanými riziky a závěrem o přijatelnosti</u>** a) Vyhodnocení vlivů na udržitelný rozvoj území (SEA) v části věnované kumulativním a synergickým vlivům uvádí, že v území *„nebyly identifikovány žádné potenciální kumulativní ani synergické vlivy"*, současně však výslovně připouští kumulaci s dalšími navrhovanými akceleračními oblastmi na Táborsku a Pelhřimovsku. Dokumentace dále uvádí předpoklad kumulace vlivů na krajinný ráz a vizuální charakteristiky území, který následně hodnotí jako mírně negativní (-1) při dlouhodobém a trvalém působení. Dokumentace současně navrhuje zmírňující opatření, zejména omezení výšky větrných elektráren a podmínky pro vedlejší stavby, a uzavírá, že tato opatření jsou „dostatečná" a „adekvátní". b) Pořizovatel sám připouští existenci kumulativních vlivů, dlouhodobých změn krajinného rázu a souběhu dalších akceleračních oblastí. Dokumentace však neobsahuje: ➢ objektivní kritéria přijatelnosti kumulativních vlivů, ➢ stanovení limitů únosného zatížení území, ➢ metodiku převodu identifikovaných rizik do výsledného bodového hodnocení, ➢ regionální model souběhu více akceleračních oblastí, ➢ odborné zdůvodnění, proč byly identifikované střety hodnoceny jako přijatelné. Dokumentace tak identifikuje existenci rizik, avšak neprokazuje logický postup, kterým bylo dosaženo výsledného závěru.	

Poř.č.	Připomínkové místo	Číslo jednací	Článek	AO	Připomínka	Vyhodnocení
					Manuál SEA Ministerstva životního prostředí (2025) vyžaduje, aby mezi identifikovanými vlivy, navrženými opatřeními a výsledným závěrem existovala transparentní a přezkoumatelná logická návaznost. Dokumentace však současně připouští existenci přetrvávajících negativních vlivů, navrhuje opatření k jejich omezení a současně bez dalšího metodického zdůvodnění dochází k závěru o přijatelnosti návrhu. Není proto zřejmé, jakým způsobem byl z identifikovaných rizik odvozen výsledný závěr. Metodický postup MŽP (2025) pro akcelerační oblasti současně předpokládá přehledné propojení identifikovaných dopadů s jejich významností a se závěrečným vyhodnocením území. Dokumentace AOV47 – Bukovec však neumožňuje ověřit, jakým způsobem byly identifikované biologické a krajinné střety převedeny do výsledného závěru o přijatelnosti návrhu. Metodika MŽP (2025) současně předpokládá, že předpokládané dopady budou určeny na základě údajů o území a výsledků SEA a následně převedeny do konkrétních podmínek a zmírňujících opatření. Z dokumentace však není zřejmé, jakým způsobem byla identifikovaná rizika převedena do výsledného závěru o přijatelnosti návrhu. Metodické doporučení MŽP (2025) požaduje jednotný a přezkoumatelný postup vyhodnocení SEA založený na logicky konzistentním hodnocení identifikovaných vlivů a na řádném promítnutí výsledků posouzení do závěrů dokumentace. Současně předpokládá, že SEA bude plnit preventivní funkci a umožní jednoznačně ověřit, z jakých odborných podkladů a úvah jednotlivé závěry vycházejí. Posouzení proto neumožňuje objektivně ověřit správnost výsledného hodnocení. c) Pořizovatel sám uvádí, že nebyly identifikovány kumulativní ani synergické vlivy. Současně však výslovně připouští kumulaci s dalšími navrhovanými akceleračními oblastmi a připouští dlouhodobé negativní vlivy na krajinný ráz. Obě tvrzení nemohou současně obstát. Pokud kumulativní a synergické vlivy neexistují, není důvod současně připouštět jejich existenci a navrhovat zmírňující opatření. Pokud kumulativní a synergické vlivy existují, musí být jejich rozsah objektivně vyhodnocen. Z uvedeného plynou pouze dvě možnosti: 1. kumulativní a synergické vlivy existují a dokumentace jejich rozsah nehodnotí, 2. kumulativní a synergické vlivy neexistují, avšak dokumentace bez věcného podkladu připouští jejich existenci. V obou případech vzniká vnitřní rozpor mezi identifikací rizik a výsledným závěrem o přijatelnosti návrhu. d) Směrnice Evropského parlamentu a Rady 2001/42/ES vyžaduje identifikaci, popis a vyhodnocení pravděpodobných významných vlivů návrhu, včetně dlouhodobých, kumulativních a synergických účinků. Zákon č. 100/2001 Sb., o posuzování vlivů na životní prostředí, současně vyžaduje vyhodnocení významných přímých i nepřímých dopadů koncepce a jejich vzájemných souvislostí. Česká metodická praxe SEA vychází z požadavku, aby mezi identifikovanými vlivy, mírou nejistoty a výsledným závěrem existovala transparentní a přezkoumatelná logická návaznost. V případě identifikace významných nejistot nebo možných kumulativních vlivů musí být zřejmé, jakým způsobem byly tyto skutečnosti vyhodnoceny a na základě jakých kritérií bylo dosaženo závěru o přijatelnosti návrhu. Z uvedeného plyne požadavek, aby identifikovaná rizika byla propojena s jasnými kritérii přijatelnosti a aby výsledný závěr vycházel z objektivně ověřitelného metodického postupu. Dokumentace však neprokazuje, jakým způsobem byl z identifikovaných dlouhodobých a kumulativních rizik odvozen závěr o přijatelnosti návrhu, ani neobsahuje kritéria umožňující přezkoumat správnost tohoto postupu. Tím není splněn požadavek úplného, preventivního a přezkoumatelného posouzení vlivů návrhu. e) Dokumentace současně připouští existenci kumulativních a synergických vlivů a současně dochází k závěru o jejich přijatelnosti bez transparentního metodického zdůvodnění. Výsledkem je vnitřní logický rozpor mezi identifikací rizik a výsledným hodnocením. Tato skutečnost představuje samostatně postačující věcný důvod pro zpochybnění přezkoumatelnosti dokumentace. Návrh řešení: Požaduji doplnění vyhodnocení SEA tak, aby obsahovalo jednoznačné, objektivní a přezkoumatelné vyhodnocení kumulativních a synergických vlivů, včetně odstranění rozporu mezi tvrzením o jejich neexistenci a současným připouštěním jejich výskytu. Současně požaduji doplnění transparentní metodiky hodnocení, stanovení kritérií přijatelnosti a zdůvodnění, jakým způsobem byly identifikované vlivy a rizika převedeny do výsledného závěru o přijatelnosti návrhu.	

Poř.č.	Připomínkové místo	Číslo jednací	Článek	AO	Připomínka	Vyhodnocení
					Současně požaduji objektivní a přezkoumatelné doložení, že identifikované kumulativní a synergické vlivy nepředstavují významný negativní dopad na životní prostředí a že navržená zmírňující opatření jsou skutečně dostatečná k jejich omezení. Pokud nebude možné uvedené nedostatky objektivně odstranit a přezkoumatelným způsobem odůvodnit závěr o přijatelnosti návrhu, požaduji vypuštění akcelerační oblasti AOV47 – Bukovec a souvisejícího územního opatření z návrhu Změny č. 2 Územního rozvojového plánu ČR. Zdroje: MINISTERSTVO ŽIVOTNÍHO PROSTŘEDÍ. MANUÁL SEA – Vyhodnocení vlivů územně plánovací dokumentace na životní prostředí a další souvislosti [online]. Praha: MŽP, 2025. Dostupné z: https://portal.cenia.cz/eiasea/dokumenty/dokumentSoubor/2244/Vyhodnocení%20vlivů%20ÚPD%20na%20%C5%BEivotní%20prostředí%20a%20dalších%20souvislosti.pdf. [cit. 16. 5. 2026]. MINISTERSTVO ŽIVOTNÍHO PROSTŘEDÍ. Postup posouzení návrhu akcelerační oblasti a tvorby podkladů pro návrh územního opatření pro akcelerační oblast ve vztahu k výskytu volně žijících živočichů, plané rostoucích rostlin a přírodních stanovišť [online]. Praha: Ministerstvo životního prostředí, 2025. Dostupné z: https://mzp.gov.cz/system/files/2025-09/OSDE_Postup_posouzeni_akceleracnich_oblasti-09062025.pdf. [cit. 22. 5. 2026]. MINISTERSTVO ŽIVOTNÍHO PROSTŘEDÍ. Metodika ke stanovování podmínek a zmírňujících opatření v návrhu územního opatření podle zákona č. 249/2025 Sb., o urychlení využívání některých obnovitelných zdrojů energie [online]. Praha: Ministerstvo životního prostředí, 2025. Dostupné z: https://mzp.gov.cz/system/files/2025-12/OSDE-metodika_ke_stanoveni_podminek_a_zmirnujicich_opatreni-20251212.pdf. [cit. 22. 5. 2026]. MINISTERSTVO ŽIVOTNÍHO PROSTŘEDÍ. Metodické doporučení Ministerstva životního prostředí ke zpracování vyhodnocení vlivů na životní prostředí pro územní opatření dle § 8 odst. 2 zákona č. 249/2025 Sb., o urychlení využívání některých obnovitelných zdrojů energie [online]. Praha: Ministerstvo životního prostředí, 2025. Dostupné z: https://portal.cenia.cz/eiasea/dokumenty/dokumentSoubor/2245/Metodické%20doporučení%20MŽP%20ke%20zpracování%20vyhodnocení%20SEA%20pro%20ÚO_final_15_12_25_pro_zveřejnění_IS_SEA.pdf. [cit. 22. 5. 2026]. **<u>7.5.2 Nedostatečné hodnocení kumulativních a synergických vlivů</u>** a) Vyhodnocení SEA v části věnované kumulativním a synergickým vlivům uvádí, že v zájmovém území a jeho nejbližším okolí nebyly identifikovány relevantní záměry vyvolávající významné kumulativní nebo synergické účinky. Současně však dokumentace výslovně uvádí kumulaci s dalšími navrhovanými akceleračními oblastmi na Táborsku a Pelhřimovsku a připouští mírně negativní kumulativní vliv na krajinný ráz a vizuální charakteristiky území. Dokumentace současně omezuje hodnocení převážně na území akcelerační oblasti a její nejbližší okolí. Dokumentace současně připouští existenci souvisejících infrastrukturních zásahů, avšak neobsahuje jejich prostorové vymezení. Hodnocení kumulativních účinků tak probíhá bez znalosti části zdrojů těchto vlivů. b) Pořizovatel sám připouští možnost souběhu více akceleračních oblastí a možnost vzniku kumulativních vlivů. Dokumentace však neobsahuje: ➢ regionální model kumulativních vlivů více akceleračních oblastí, ➢ vyhodnocení souběhu AOV47 s dalšími navrhovanými akceleračními oblastmi, ➢ model koncentrace technických dominant v širším území, ➢ hodnocení postupného nárůstu technické infrastruktury, ➢ vyhodnocení synergického působení krajinných, biologických, hlukových a prostorových vlivů, ➢ posouzení dlouhodobé transformace krajiny v regionálním měřítku. Dokumentace tak hodnotí jednotlivé vlivy převážně samostatně, nikoliv jejich společné a dlouhodobé působení.	

Poř.č.	Připomínkové místo	Číslo jednací	Článek	AO	Připomínka	Vyhodnocení
					Metodika MŽP (2025) současně výslovně uvádí, že posouzení se nevztahuje pouze na samotné výrobny energie, ale také na související technickou a dopravní infrastrukturu, připojení k síti, zařízení pro ukládání energie a opatření sloužící ke zmírnění dopadů. Posouzení kumulativních a synergických vlivů proto nemůže být omezeno pouze na samotné větrné elektrárny, ale musí zahrnovat také související infrastrukturu a její dopady. Posouzení současně neobsahuje žádné objektivní kritérium určující okamžik, kdy souběh více vlivů překračuje únosnou míru zatížení území. c) Pořizovatel sám uvádí, že nebyly identifikovány významné kumulativní nebo synergické vlivy. Současně však výslovně připouští souběh více akceleračních oblastí a vznik kumulativních dopadů na krajinný ráz. Obě tvrzení nemohou současně obstát. Pokud souběh více akceleračních oblastí nepředstavuje významný kumulativní vliv, musí dokumentace doložit metodiku, která takový závěr umožňuje objektivně ověřit. Pokud souběh více akceleračních oblastí významný kumulativní vliv představuje, musí být jeho rozsah vyhodnocen v regionálním měřítku. Z uvedeného plynou pouze dvě možnosti: 1. kumulativní a synergické vlivy v širším území existují a dokumentace jejich rozsah nehodnotí, 2. kumulativní a synergické vlivy v širším území neexistují, avšak dokumentace bez odborného podkladu připouští jejich existenci. V obou případech vzniká vnitřní rozpor mezi rozsahem identifikovaných rizik a rozsahem jejich vyhodnocení. d) Právní důsledky Směrnice Evropského parlamentu a Rady 2001/42/ES vyžaduje posouzení pravděpodobných významných účinků návrhu, včetně kumulativních, synergických a dlouhodobých vlivů. Zákon č. 100/2001 Sb., o posuzování vlivů na životní prostředí, současně vyžaduje vyhodnocení významných přímých i nepřímých vlivů koncepce a jejich vzájemného působení. Česká metodická praxe SEA vychází z požadavku, aby kumulativní a synergické vlivy nebyly hodnoceny pouze jako izolované dílčí účinky jednotlivých záměrů, ale aby byly posuzovány v širších prostorových a časových souvislostech. V případech souběhu více infrastrukturních zásahů je nezbytné vyhodnotit jejich společné působení a dlouhodobé důsledky pro dotčené území. Z uvedeného plyne požadavek hodnotit nejen jednotlivé vlivy samostatně, ale také jejich souběžné a dlouhodobé působení v regionálním kontextu. Dokumentace však neobsahuje regionální model kumulativních a synergických vlivů, nehodnotí souběh více akceleračních oblastí ani neumožňuje objektivně ověřit skutečný rozsah dlouhodobého zatížení území. Tím není splněn požadavek úplného, preventivního a přezkoumatelného posouzení vlivů návrhu. e) Dokumentace připouští možnost kumulace více akceleračních oblastí, avšak neobsahuje regionální model umožňující objektivní posouzení jejich společného působení. Výsledkem je neúplné vyhodnocení kumulativních a synergických vlivů a absence přezkoumatelného posouzení dlouhodobého zatížení území. Tato skutečnost představuje samostatně postačující věcný důvod pro zpochybnění přezkoumatelnosti dokumentace. Návrh řešení: Požaduji doplnění vyhodnocení SEA tak, aby obsahovalo objektivní, úplné a přezkoumatelné vyhodnocení kumulativních a synergických vlivů v širších prostorových a časových souvislostech, včetně regionálního posouzení souběhu akcelerační oblasti AOV47 – Bukovec s dalšími navrhovanými akceleračními oblastmi a související technickou a dopravní infrastrukturou. Současně požaduji doplnění transparentní metodiky hodnocení, kritérií významnosti a posouzení dlouhodobého společného působení jednotlivých vlivů. Současně požaduji objektivní a přezkoumatelné doložení, že souběh více akceleračních oblastí a souvisejících infrastrukturních zásahů nepředstavuje významné negativní kumulativní a synergické dopady na životní prostředí a další chráněné zájmy. Pokud nebude možné uvedené nedostatky objektivně odstranit a doložit skutečný rozsah kumulativního zatížení území, požaduji vypuštění akcelerační oblasti AOV47 – Bukovec a souvisejícího územního opatření z návrhu Změny č. 2 Územního rozvojového plánu ČR. Zdroje	

Poř.č.	Připomínkové místo	Číslo jednací	Článek	AO	Připomínka	Vyhodnocení
					MINISTERSTVO ŽIVOTNÍHO PROSTŘEDÍ. Metodika ke stanovování podmínek a zmírňujících opatření v návrhu územního opatření podle zákona č. 249/2025 Sb., o urychlení využívání některých obnovitelných zdrojů energie [online]. Praha: Ministerstvo životního prostředí, 2025. Dostupné z: https://mzp.gov.cz/system/files/2025-12/OSDE-metodika_ke_stanoveni_podminek_a_zmirnujicich_opatreni-20251212.pdf. [cit. 22. 5. 2026]. **7.5.3 Absence hodnocení dlouhodobého vývoje území** a) Identifikace tvrzení dokumentace **Dokumentace SEA připouští dlouhodobé a trvalé působení navrhovaných větrných elektráren na krajinný ráz a současně připouští možnost kumulace vlivů s dalšími navrhovanými akceleračními oblastmi v širším území. Výsledné hodnocení však uzavírá jako mírně negativní (-1) bez podrobnějšího modelování budoucího vývoje území.** **Dokumentace současně pracuje pouze s jedním výsledným stavem návrhu a neobsahuje variantní scénáře dalšího vývoje území.** b) Pořizovatel sám připouští existenci dlouhodobých a kumulativních vlivů. Dokumentace však neobsahuje: ➢ scénáře různých intenzit budoucího rozvoje, ➢ model postupné koncentrace technické infrastruktury, ➢ scénáře souběžného rozvoje více akceleračních oblastí, ➢ vyhodnocení dlouhodobé transformace krajiny, ➢ model vývoje únosnosti území v čase, ➢ hodnocení budoucího regionálního zatížení krajiny a obytného prostředí. Dokumentace tak hodnotí pouze jeden předpokládaný výsledný stav území, nikoliv možné varianty jeho budoucího vývoje. Posouzení současně neobsahuje žádné objektivní zdůvodnění, proč právě tento předpokládaný vývoj představuje realistický scénář. c) Pořizovatel sám připouští dlouhodobé a kumulativní změny v území. Současně však dokumentace nehodnotí různé scénáře, které by umožnily ověřit rozsah těchto změn. Obě tvrzení nemohou současně obstát. Pokud dlouhodobé změny nepředstavují významný faktor, není důvod je v dokumentaci identifikovat. Pokud dlouhodobé změny významný faktor představují, musí být jejich rozsah modelován prostřednictvím různých scénářů budoucího vývoje. Z uvedeného plynou pouze dvě možnosti: 1. dlouhodobé změny území existují a dokumentace nehodnotí jejich možné varianty, 2. dlouhodobé změny území významné nejsou, avšak dokumentace bez odborného podkladu připouští jejich existenci. V obou případech vzniká vnitřní rozpor mezi identifikovanými dlouhodobými vlivy a rozsahem jejich vyhodnocení. d) Směrnice Evropského parlamentu a Rady 2001/42/ES vyžaduje hodnocení pravděpodobných významných vlivů koncepcí, včetně dlouhodobých, kumulativních a synergických účinků. Zákon č. 100/2001 Sb., o posuzování vlivů na životní prostředí, současně vyžaduje vyhodnocení významných přímých i nepřímých dopadů koncepce a jejich možných dlouhodobých důsledků. Česká metodická praxe SEA vychází z požadavku, aby strategické hodnocení pracovalo s dostatečně podloženým posouzením budoucího vývoje území, zejména v případech, kdy návrh může vyvolat dlouhodobé změny krajiny, infrastruktury nebo využití území. V podmínkách zvýšené nejistoty nelze vycházet pouze z jediného předpokládaného výsledného stavu bez ověření možných variant vývoje. Z uvedeného plyne požadavek hodnotit nejen současný stav návrhu, ale i možné vývojové trajektorie území a jejich potenciální důsledky pro krajinu, obytné prostředí a další složky životního prostředí. Dokumentace však neobsahuje scénářové hodnocení dlouhodobého vývoje území, nehodnotí různé intenzity budoucího rozvoje ani neumožňuje objektivně ověřit budoucí únosnost území. Tím není splněn požadavek úplného, preventivního a přezkoumatelného posouzení vlivů návrhu. e) Dokumentace připouští existenci dlouhodobých a kumulativních změn v území, avšak neobsahuje scénářové hodnocení umožňující objektivně posoudit jejich budoucí vývoj.	

Poř.č.	Připomínkové místo	Číslo jednací	Článek	AO	Připomínka	Vyhodnocení
					Výsledkem je neúplné vyhodnocení dlouhodobého zatížení území a absence přezkoumatelného posouzení jeho budoucí únosnosti. Tato skutečnost představuje samostatně postačující věcný důvod pro zpochybnění přezkoumatelnosti dokumentace. Návrh řešení: Požaduji doplnění vyhodnocení SEA tak, aby obsahovalo objektivní, úplné a přezkoumatelné scénářové hodnocení dlouhodobého vývoje území, včetně různých intenzit budoucího rozvoje, souběžného rozvoje dalších akceleračních oblastí, postupného nárůstu technické infrastruktury a posouzení dlouhodobé transformace krajiny a obytného prostředí. Současně požaduji doplnění transparentní metodiky hodnocení budoucí únosnosti území a zdůvodnění zvoleného scénáře vývoje. Současně požaduji objektivní a přezkoumatelné doložení, že předpokládaný dlouhodobý vývoj území nepovede k významným negativním dopadům na životní prostředí a další chráněné zájmy. Pokud nebude možné uvedené nedostatky objektivně odstranit a doložit budoucí únosnost území v dlouhodobém horizontu, požaduji vypuštění akcelerační oblasti AOV47 – Bukovec a souvisejícího územního opatření z návrhu Změny č. 2 Územního rozvojového plánu ČR. **7.5.4 Nedostatečnost monitoringu a nepřípustné přenášení nejistot do budoucna** a) Dokumentace SEA navrhuje monitoring vybraných ukazatelů, zejména skutečného instalovaného výkonu a počtu větrných elektráren, záborů půdy, mortality ptáků a monitoringu netopýrů. Současně předpokládá, že významná část údajů bude vycházet z monitoringu prováděného provozovateli zařízení. **Dokumentace současně výslovně uvádí, že u hmotného majetku, krajinného rázu, kulturních a historických hodnot nelze monitoring stanovit, a fakticky tak vylučuje sledování některých oblastí, které sama označuje jako potenciálně ovlivněné.** **Současně dokumentace připouští existenci dlouhodobých a kumulativních vlivů a navrhuje následné monitorovací mechanismy.** b) Pořizovatel sám připouští existenci dlouhodobých a kumulativních vlivů a současně navrhuje jejich následné sledování. Dokumentace však neobsahuje: ➢ regionální systém monitoringu kumulativních a synergických vlivů, ➢ objektivní limity přijatelného zatížení území, ➢ adaptační mechanismy při zhoršení stavu území, ➢ scénáře reakce při překročení limitních hodnot, ➢ metodiku vyhodnocování dlouhodobých změn krajiny, ➢ mechanismy přehodnocení přijatelnosti návrhu. Současně dokumentace neprokazuje, jak může následný monitoring zabránit vzniku nevratných změn v situaci, kdy budou negativní dopady zjištěny až po realizaci záměru. Posouzení tak přesouvá významnou část nejistot do budoucna místo jejich vyhodnocení v rámci samotného procesu SEA. **Metodický postup Ministerstva životního prostředí pro akcelerační oblasti (2025) současně předpokládá doplnění údajů terénním šetřením nebo ověřením výskytu druhů v případech, kdy dostupná data nejsou dostatečná pro učinění závěrů o hodnotě území. Dokumentace AOV47 – Bukovec však významnou část nejistot řeší až následným monitoringem po realizaci záměru. Takový postup nahrazuje požadované předběžné ověření následným sledováním již vzniklých dopadů.** ➢ model vývoje únosnosti území v čase, ➢ hodnocení budoucího regionálního zatížení krajiny a obytného prostředí. Dokumentace tak hodnotí pouze jeden předpokládaný výsledný stav území, nikoliv možné varianty jeho budoucího vývoje. Posouzení současně neobsahuje žádné objektivní zdůvodnění, proč právě tento předpokládaný vývoj představuje realistický scénář. c) Pořizovatel sám připouští dlouhodobé a kumulativní změny v území. Současně však dokumentace nehodnotí různé scénáře, které by umožnily ověřit rozsah těchto změn.	

Poř.č.	Připomínkové místo	Číslo jednací	Článek	AO	Připomínka	Vyhodnocení
					Obě tvrzení nemohou současně obstát. Pokud dlouhodobé změny nepředstavují významný faktor, není důvod je v dokumentaci identifikovat. Pokud dlouhodobé změny významný faktor představují, musí být jejich rozsah modelován prostřednictvím různých scénářů budoucího vývoje. Z uvedeného plynou pouze dvě možnosti: 1. dlouhodobé změny území existují a dokumentace nehodnotí jejich možné varianty, 2. dlouhodobé změny území významné nejsou, avšak dokumentace bez odborného podkladu připouští jejich existenci. V obou případech vzniká vnitřní rozpor mezi identifikovanými dlouhodobými vlivy a rozsahem jejich vyhodnocení. d) Směrnice Evropského parlamentu a Rady 2001/42/ES vyžaduje hodnocení pravděpodobných významných vlivů koncepcí, včetně dlouhodobých, kumulativních a synergických účinků. Zákon č. 100/2001 Sb., o posuzování vlivů na životní prostředí, současně vyžaduje vyhodnocení významných přímých i nepřímých dopadů koncepce a jejich možných dlouhodobých důsledků. Česká metodická praxe SEA vychází z požadavku, aby strategické hodnocení pracovalo s dostatečně podloženým posouzením budoucího vývoje území, zejména v případech, kdy návrh může vyvolat dlouhodobé změny krajiny, infrastruktury nebo využití území. V podmínkách zvýšené nejistoty nelze vycházet pouze z jediného předpokládaného výsledného stavu bez ověření možných variant vývoje. Z uvedeného plyne požadavek hodnotit nejen současný stav návrhu, ale i možné vývojové trajektorie území a jejich potenciální důsledky pro krajinu, obytné prostředí a další složky životního prostředí. Dokumentace však neobsahuje scénářové hodnocení dlouhodobého vývoje území, nehodnotí různé intenzity budoucího rozvoje ani neumožňuje objektivně ověřit budoucí únosnost území. Tím není splněn požadavek úplného, preventivního a přezkoumatelného posouzení vlivů návrhu. e) Dokumentace připouští existenci dlouhodobých a kumulativních změn v území, avšak neobsahuje scénářové hodnocení umožňující objektivně posoudit jejich budoucí vývoj. Výsledkem je neúplné vyhodnocení dlouhodobého zatížení území a absence přezkoumatelného posouzení jeho budoucí únosnosti. Tato skutečnost představuje samostatně postačující věcný důvod pro zpochybnění přezkoumatelnosti dokumentace. **Návrh řešení:** Požaduji doplnění vyhodnocení SEA tak, aby obsahovalo objektivní, úplné a přezkoumatelné scénářové hodnocení dlouhodobého vývoje území, včetně různých intenzit budoucího rozvoje, souběžného rozvoje dalších akceleračních oblastí, postupného nárůstu technické infrastruktury a posouzení dlouhodobé transformace krajiny a obytného prostředí. Současně požaduji doplnění transparentní metodiky hodnocení budoucí únosnosti území a zdůvodnění zvoleného scénáře vývoje. Současně požaduji objektivní a přezkoumatelné doložení, že předpokládaný dlouhodobý vývoj území nepovede k významným negativním dopadům na životní prostředí a další chráněné zájmy. Pokud nebude možné uvedené nedostatky objektivně odstranit a doložit budoucí únosnost území v dlouhodobém horizontu, požaduji vypuštění akcelerační oblasti AOV47 – Bukovec a souvisejícího územního opatření z návrhu Změny č. 2 Územního rozvojového plánu ČR. **<u>7.5.4 Nedostatečnost monitoringu a nepřípustné přenášení nejistot do budoucna</u>** a) Dokumentace SEA navrhuje monitoring vybraných ukazatelů, zejména skutečného instalovaného výkonu, počtu větrných elektráren, záborů půdy, mortality ptáků a monitoringu netopýrů. Současně předpokládá, že významná část údajů bude vycházet z monitoringu prováděného provozovateli zařízení. **Dokumentace současně výslovně uvádí, že u hmotného majetku, krajinného rázu, kulturních a historických hodnot nelze monitoring stanovit, a fakticky tak vylučuje sledování některých oblastí, které sama označuje jako potenciálně ovlivněné.** **Současně dokumentace připouští existenci dlouhodobých a kumulativních vlivů a navrhuje následné monitorovací mechanismy.** b) Pořizovatel sám připouští existenci dlouhodobých a kumulativních vlivů a současně navrhuje jejich následné sledování. Dokumentace však neobsahuje: ➢ regionální systém monitoringu kumulativních a synergických vlivů, ➢ objektivní limity přijatelného zatížení území,	

Poř.č.	Připomínkové místo	Číslo jednací	Článek	AO	Připomínka	Vyhodnocení
					➢ adaptační mechanismy při zhoršení stavu území, ➢ scénáře reakce při překročení limitních hodnot, ➢ metodiku vyhodnocování dlouhodobých změn krajiny, ➢ mechanismy přehodnocení přijatelnosti návrhu. Současně dokumentace neprokazuje, jak může následný monitoring zabránit vzniku nevratných změn v situaci, kdy budou negativní dopady zjištěny až po realizaci záměru. Posouzení tak přesouvá významnou část nejistot do budoucna místo jejich vyhodnocení v rámci samotného procesu SEA. **Metodický postup Ministerstva životního prostředí pro akcelerační oblasti (2025) současně předpokládá doplnění údajů terénním šetřením nebo ověřením výskytu druhů v případech, kdy dostupná data nejsou dostatečná pro učinění závěrů o hodnotě území. Dokumentace AOV47 – Bukovec však významnou část nejistot řeší až následným monitoringem po realizaci záměru. Takový postup nahrazuje požadované předběžné ověření následným sledováním již vzniklých dopadů.** **Metodika MŽP současně zdůrazňuje, že záměry v akceleračních oblastech zpravidla již nepodléhají EIA a možnost stanovit dodatečné podmínky v navazujících řízeních je omezená. Kvalita a úplnost podkladů při vymezování akcelerační oblasti proto získává zásadní význam. Přenesení podstatných nejistot do budoucích řízení proto vytváří riziko, že nedostatky současného posouzení již nebude možné účinně odstranit.** Metodika Řehák a Bartonička (2012) uvádí, že terénní monitoring musí být proveden ještě před povolením výstavby větrné elektrárny. Následný monitoring po uvedení do provozu má sloužit pouze k ověření a kontrole již přijatých závěrů, nikoliv k nahrazování chybějících podkladů v rozhodovací fázi. Přenesení zásadních nejistot až do budoucích řízení proto neodpovídá doporučenému metodickému postupu. Metodika Řehák a Bartonička (2012) dále uvádí, že pokud je zjištěna vysoká aktivita rizikových druhů netopýrů, je nutné přijmout omezující opatření nebo výstavbu nedoporučit. V případě zvýšené aktivity v období podzimních přesunů a migrací metodika výslovně uvádí, že výstavbu nelze doporučit vůbec. Pokud dokumentace současně identifikuje zvýšené riziko a přesto bez vysvětlení dospívá k závěru o přijatelnosti záměru, vzniká vnitřní rozpor. c) Pořizovatel sám připouští existenci dlouhodobých nejistot a kumulativních vlivů. Současně však předpokládá, že jejich řešení bude možné zajistit prostřednictvím následného monitoringu. Obě tvrzení nemohou současně obstát. Pokud jsou dostupné podklady dostatečné pro závěr o přijatelnosti návrhu, není důvod přesouvat řešení významných nejistot do budoucna. Pokud podklady dostatečné nejsou, nelze bez jejich doplnění dospět k závěru o přijatelnosti návrhu. Z uvedeného plynou pouze dvě možnosti: 1. významné nejistoty existují a dokumentace je nehodnotí před schválením návrhu, 2. významné nejistoty neexistují, avšak dokumentace bez věcného důvodu zavádí rozsáhlý systém následného monitoringu. V obou případech vzniká vnitřní rozpor mezi rozsahem identifikovaných nejistot a způsobem jejich řešení. d) Směrnice Evropského parlamentu a Rady 2001/42/ES vyžaduje identifikaci, popis a vyhodnocení pravděpodobných významných vlivů návrhu před jeho schválením. Zákon č. 100/2001 Sb., o posuzování vlivů na životní prostředí, současně vyžaduje vyhodnocení významných přímých, nepřímých, kumulativních a dlouhodobých vlivů koncepce. Česká metodická praxe SEA a navazující přístupy používané při strategickém hodnocení současně vycházejí z toho, že monitoring představuje nástroj ověření předpokladů a sledování skutečného vývoje vlivů, nikoli náhradu za vlastní vyhodnocení vlivů koncepce. Monitoring slouží k následné kontrole účinnosti přijatých opatření a k identifikaci odchylek od předpokládaného vývoje, nikoli k doplňování zásadních chybějících podkladů nebo k nahrazování preventivního posouzení. Z uvedeného plyne požadavek, aby významné nejistoty byly v maximálním možném rozsahu řešeny již v rámci procesu SEA a aby závěr o přijatelnosti návrhu vycházel z dostatečných podkladů dostupných před schválením návrhu.	

Poř.č.	Připomínkové místo	Číslo jednací	Článek	AO	Připomínka	Vyhodnocení
					Dokumentace však přesouvá významnou část identifikovaných nejistot do budoucí fáze monitoringu a nepředkládá mechanismus, kterým by bylo možné prokázat, že následné sledování dokáže zabránit vzniku nevratných dopadů. Tím není splněn požadavek úplného, preventivního a přezkoumatelného posouzení vlivů návrhu. e) Dokumentace připouští existenci významných dlouhodobých nejistot a současně přesouvá jejich řešení na budoucí monitoring. Výsledkem je nepřípustné nahrazování preventivního hodnocení následným sledováním dopadů a absence přezkoumatelného mechanismu pro ověření skutečné přijatelnosti návrhu. Tato skutečnost představuje samostatně postačující věcný důvod pro zpochybnění přezkoumatelnosti dokumentace. Návrh řešení: Požaduji doplnění vyhodnocení SEA tak, aby významné nejistoty a identifikované rizikové faktory byly objektivně, úplně a přezkoumatelně vyhodnoceny již v rámci procesu SEA a nebyly nahrazovány následným monitoringem po realizaci záměru. Současně požaduji doplnění transparentní metodiky hodnocení, stanovení limitů přijatelného zatížení území, adaptačních mechanismů a postupu pro případ překročení stanovených hodnot. Současně požaduji objektivní a přezkoumatelné doložení, že navržený systém monitoringu představuje nástroj ověřování již prokázaných závěrů, nikoliv náhradu za chybějící podklady nebo nevyhodnocené vlivy návrhu. Pokud nebude možné uvedené nedostatky objektivně odstranit a doložit dostatečnost podkladů pro závěr o přijatelnosti návrhu již před schválením akcelerační oblasti, požaduji vypuštění akcelerační oblasti AOV47 – Bukovec a souvisejícího územního opatření z návrhu Změny č. 2 Územního rozvojového plánu ČR. Zdroje MINISTERSTVO ŽIVOTNÍHO PROSTŘEDÍ. Postup posouzení návrhu akcelerační oblasti a tvorby podkladů pro návrh územního opatření pro akcelerační oblast ve vztahu k výskytu volně žijících živočichů, planě rostoucích rostlin a přírodních stanovišť [online]. Praha: Ministerstvo životního prostředí, 2025. Dostupné z: https://mzp.gov.cz/system/files/2025-09/OSDE_Postup_posouzeni_akceleracnich_oblasti-09062025.pdf. [cit. 22. 5. 2026]. MINISTERSTVO ŽIVOTNÍHO PROSTŘEDÍ. Metodika ke stanovování podmínek a zmírňujících opatření v návrhu územního opatření podle zákona č. 249/2025 Sb., o urychlení využívání některých obnovitelných zdrojů energie [online]. Praha: Ministerstvo životního prostředí, 2025. Dostupné z: https://mzp.gov.cz/system/files/2025-12/OSDE-metodika_ke_stanoveni_podminek_a_zmirnujicich_opatreni-20251212.pdf. [cit. 22. 5. 2026]. ŘEHÁK, Zdeněk; BARTONIČKA, Tomáš. Metodický pokyn k posuzování vlivu větrných elektráren na netopýry [online]. Praha: Česká společnost pro ochranu netopýrů, 2012. Dostupné z: https://www.ceson.org/document/VtE_metodpokyn_fin.pdf. [cit. 22. 5. 2026]. **7.6 Absence variantního řešení a minimalizace konfliktů v území** **<u>7.6.1 Absence skutečného variantního řešení</u>** a) Dokumentace SEA pracuje s navrženým souborem akceleračních oblastí jako s výsledným řešením a hodnotí jejich předpokládané vlivy na jednotlivé složky životního prostředí. Dokumentace však neobsahuje transparentní porovnání alternativních lokalit, alternativních scénářů rozmístění akceleračních oblastí ani variant s odlišnou intenzitou rozvoje. Současně nebylo identifikováno systematické porovnání: ➢ alternativních akceleračních oblastí, ➢ variant mimo krajinně citlivá území, ➢ variant s nižší koncentrací zařízení, ➢ variant s nižšími kumulativními dopady, ➢ variant mimo pohledově exponované lokality, ➢ variant využívajících antropogenně zatížená území,	

Poř.č.	Připomínkové místo	Číslo jednací	Článek	AO	Připomínka	Vyhodnocení
					➢ nulové varianty. **Dokumentace tak hodnotí převážně jedinou výslednou koncepci.** b) Pořizovatel předkládá konkrétní návrh akcelerační oblasti AOV47 – Bukovec a hodnotí jeho vlivy, avšak neprokazuje, že byly systematicky ověřovány jiné možné způsoby dosažení sledovaného cíle. Dokumentace neobsahuje: ➢ porovnání alternativních lokalit, ➢ porovnání alternativních scénářů rozmístění, ➢ porovnání různých intenzit využití území, ➢ porovnání variant s nižšími environmentálními střety, ➢ porovnání variant s nižšími krajinnými dopady, ➢ porovnání variant s nižší konfliktností vůči obytnému prostředí, ➢ objektivní metodiku výběru preferované varianty. Posouzení tak neumožňuje ověřit, zda navržené řešení představuje variantu s nejnižšími dopady na území. SEA se tím posouvá z optimalizačního nástroje do role následného potvrzení již předem vybraného řešení. c) Dokumentace hodnotí environmentální přijatelnost navržené akcelerační oblasti. Současně však neprokazuje, že byly ověřeny jiné možné varianty se stejným cílem a potenciálně nižšími dopady. Obě tvrzení nemohou současně obstát. Pokud navržená varianta představuje řešení s nejnižšími dopady, musí být doloženo, s jakými alternativami byla porovnávána. Pokud alternativy porovnávány nebyly, nelze objektivně tvrdit, že navržené řešení představuje preferovanou nebo nejméně konfliktní variantu. Z uvedeného plynou pouze dvě možnosti: 1. alternativní varianty existovaly a dokumentace je nehodnotí, 2. alternativní varianty neexistovaly, avšak dokumentace neobsahuje odborné zdůvodnění, proč jiné možnosti nebylo možné uvažovat. V obou případech vzniká vnitřní rozpor mezi závěrem o přijatelnosti návrhu a rozsahem provedeného hodnocení. d) Směrnice Evropského parlamentu a Rady 2001/42/ES vyžaduje identifikaci, popis a vyhodnocení rozumných alternativ zohledňujících cíle a geografický rozsah navrhované koncepce. Zákon č. 100/2001 Sb., o posuzování vlivů na životní prostředí, současně vyžaduje zpracování a vyhodnocení návrhu způsobem umožňujícím posoudit jeho pravděpodobné významné vlivy. Česká metodická praxe SEA vychází z požadavku, aby strategické hodnocení plnilo nejen hodnotící, ale i optimalizační funkci a umožňovalo porovnání různých řešení vedoucích ke sledovanému cíli. Judikatura správních soudů současně potvrzuje, že absence variantního řešení může představovat významnou procesní vadu zejména tehdy, pokud není doloženo, proč byla zvolena právě konkrétní varianta řešení. Dokumentace však neobsahuje transparentní porovnání alternativních scénářů ani neumožňuje objektivně přezkoumat, proč byla zvolena právě navržená akcelerační oblast. Tím není splněn požadavek úplného, preventivního a přezkoumatelného posouzení vlivů návrhu. e) Dokumentace neobsahuje skutečné variantní řešení ani neprokazuje, že byly systematicky ověřovány alternativní scénáře s nižšími environmentálními a krajinnými dopady. Výsledkem je absence optimalizační funkce SEA a nemožnost objektivně ověřit, zda navržené řešení představuje nejméně konfliktní variantu. Tato skutečnost představuje samostatně postačující věcný důvod pro zpochybnění přezkoumatelnosti dokumentace. Návrh řešení: Požaduji doplnění vyhodnocení SEA tak, aby obsahovalo skutečné variantní řešení akcelerační oblasti AOV47 – Bukovec, včetně porovnání alternativních lokalit, alternativních scénářů rozmístění	

Poř.č.	Připomínkové místo	Číslo jednací	Článek	AO	Připomínka	Vyhodnocení
					akceleračních oblastí, různých intenzit využití území, variant s nižšími environmentálními a krajinnými dopady, variant s nižší konfliktností vůči obytnému prostředí a variant využívajících antropogenně zatížená území. Současně požaduji doplnění porovnání nulové varianty a transparentní metodiky výběru preferovaného řešení. Současně požaduji objektivní a přezkoumatelné zdůvodnění, proč byla jako preferovaná zvolena právě akcelerační oblast AOV47 – Bukovec, a doložení, že navržená varianta představuje řešení s nejnižšími dopady na životní prostředí a další chráněné zájmy. Pokud nebude možné uvedené nedostatky objektivně odstranit a prokázat, že navržené řešení představuje nejméně konfliktní variantu, požaduji vypuštění akcelerační oblasti AOV47 – Bukovec a souvisejícího územního opatření z návrhu Změny č. 2 Územního rozvojového plánu ČR. **7.6.2 Rozpor s principem minimalizace územních konfliktů** a) Dokumentace SEA hodnotí navrženou akcelerační oblast AOV47 – Bukovec z hlediska jednotlivých složek životního prostředí a identifikuje řadu potenciálních střetů, zejména ve vztahu ke krajině, biodiverzitě, lesním ekosystémům a obytnému prostředí. Současně dokumentace navrhuje zmírňující opatření a vychází z předpokladu přijatelnosti navrženého řešení. **Dokumentace však neobsahuje transparentní postup, který by prokazoval systematické vyhledávání a preferenci lokalit s nižší mírou environmentální a prostorové konfliktnosti.** Krátkodobé sezónní průzkumy nemohou spolehlivě zachytit migrační období, rozmnožování ani celoroční využívání území, a nelze proto objektivně vyloučit významné vlivy na chráněné druhy. Současně nebylo identifikováno systematické vyhodnocení: ➢ citlivých krajinných území, ➢ biologicky významných lokalit, ➢ pohledově exponovaných horizontů, ➢ lesních území, ➢ rekreačně významných oblastí, ➢ obytného prostředí, ➢ území s existujícím kumulativním zatížením. b) Pořizovatel předkládá konkrétní řešení a hodnotí jeho důsledky, avšak neprokazuje, že při návrhu akcelerační oblasti byly systematicky vylučovány lokality s vyšší konfliktností. Dokumentace neobsahuje: ➢ metodiku identifikace konfliktních území, ➢ kritéria pro vylučování nejcitlivějších lokalit, ➢ porovnání území s různou mírou konfliktnosti, ➢ prostorovou optimalizaci návrhu, ➢ porovnání méně konfliktních alternativ, ➢ objektivní kritéria preference vybraného území. Posouzení tak neumožňuje ověřit, zda navržené řešení představuje variantu s nejnižší možnou mírou střetů. Strategické hodnocení přitom neslouží pouze k identifikaci již existujících konfliktů, ale také k jejich předcházení prostřednictvím vhodného výběru řešení. c) Dokumentace identifikuje existenci environmentálních a krajinných střetů. Současně však neprokazuje, že byly systematicky ověřovány alternativní lokality s nižší mírou konfliktů. Obě tvrzení nemohou současně obstát. Pokud navržená lokalita představuje území s nejnižší konfliktností, musí být doloženo, s jakými jinými lokalitami byla porovnávána. Pokud takové porovnání provedeno nebylo, nelze objektivně tvrdit, že navržené řešení minimalizuje konflikty v území.	

Poř.č.	Připomínkové místo	Číslo jednací	Článek	AO	Připomínka	Vyhodnocení
					Z uvedeného plynou pouze dvě možnosti: 1. méně konfliktní varianty existovaly a dokumentace je nehodnotí, 2. méně konfliktní varianty neexistovaly, avšak dokumentace neobsahuje odborné zdůvodnění tohoto závěru. V obou případech vzniká vnitřní rozpor mezi identifikací střetů a tvrzením o přijatelnosti návrhu. d) Směrnice Evropského parlamentu a Rady 2001/42/ES vyžaduje identifikaci, popis a vyhodnocení rozumných alternativ a jejich pravděpodobných významných vlivů. Zákon č. 100/2001 Sb., o posuzování vlivů na životní prostředí, současně vyžaduje vyhodnocení návrhu způsobem umožňujícím předcházet významným negativním vlivům na životní prostředí. Česká metodická praxe SEA vychází z preventivního principu strategického hodnocení, podle kterého mají být významné konflikty identifikovány a minimalizovány již ve fázi přípravy koncepce, nikoliv až následně řešeny prostřednictvím zmírňujících opatření. Z uvedeného plyne požadavek, aby návrh nevycházel pouze z hodnocení jedné předem zvolené varianty, ale aby umožňoval systematické vyhledávání a porovnání řešení s nižší konfliktností. Dokumentace však neprokazuje, že při výběru akcelerační oblasti byl použit transparentní proces minimalizace konfliktů. Tím není splněn požadavek úplného, preventivního a přezkoumatelného posouzení vlivů návrhu. e) Dokumentace neprokazuje, že při návrhu akcelerační oblasti byl použit princip preference území s nejnižší konfliktností. Výsledkem je nemožnost objektivně ověřit, zda bylo navržené řešení optimalizováno z hlediska krajinných, biologických a prostorových střetů. Tato skutečnost představuje samostatně postačující věcný důvod pro zpochybnění přezkoumatelnosti dokumentace. Návrh řešení: Požaduji doplnění vyhodnocení SEA tak, aby obsahovalo transparentní a přezkoumatelný postup systematického vyhledávání a porovnání lokalit s různou mírou environmentální a prostorové konfliktnosti, včetně hodnocení biologicky významných území, citlivých krajinných celků, pohledově exponovaných horizontů, viničních oblastí, rekreačně významných území, obytného prostředí a území s existujícím kumulativním zatížením. Současně požaduji doplnění objektivních kritérií pro identifikaci a vylučování konfliktních území a doložení metodiky použité pro výběr preferované lokality. Současně požaduji objektivní a přezkoumatelné zdůvodnění, že navržená akcelerační oblast AOV47 – Bukovec představuje řešení s nejnižší možnou mírou environmentálních, krajinných a prostorových střetů. Pokud nebude možné uvedené nedostatky objektivně odstranit a prokázat, že při výběru lokality byl uplatněn princip minimalizace územních konfliktů, požaduji vypuštění akcelerační oblasti AOV47 – Bukovec a souvisejícího územního opatření z návrhu Změny č. 2 Územního rozvojového plánu ČR. **<u>7.6.3 Nedostatečné prostorové a koncepční porovnání variant</u>** a) Dokumentace SEA hodnotí navrženou akcelerační oblast AOV47 – Bukovec jako výsledné řešení a vyhodnocuje jeho předpokládané vlivy na jednotlivé složky životního prostředí. Současně dokumentace pracuje s konkrétním prostorovým uspořádáním a předpokládanou kapacitou navrženého řešení. Dokumentace však neobsahuje systematické porovnání alternativních prostorových konfigurací ani scénářů rozdílné intenzity rozvoje. Současně nebylo identifikováno porovnání: ➢ různých konfigurací rozmístění větrných elektráren, ➢ různých koncentrací zařízení v území, ➢ různých intenzit využití území, ➢ alternativních regionálních scénářů rozvoje, ➢ různých krajinných a vizuálních konfigurací, ➢ různých scénářů rozvoje související infrastruktury. **Dokumentace tak pracuje převážně s jediným prostorovým a rozvojovým scénářem.** b) Pořizovatel předkládá konkrétní prostorové řešení, avšak neprokazuje, že byly systematicky vyhodnoceny alternativní konfigurace umožňující dosažení stejného cíle při nižších dopadech. Dokumentace neobsahuje:	

Poř.č.	Připomínkové místo	Číslo jednací	Článek	AO	Připomínka	Vyhodnocení
					➢ porovnání různých prostorových konfigurací, ➢ hodnocení různých úrovní koncentrace zařízení, ➢ scénáře postupného rozvoje infrastruktury, ➢ hodnocení regionálních prostorových souvislostí, ➢ porovnání alternativních vizuálních konfigurací, ➢ objektivní kritéria pro výběr preferovaného uspořádání. Posouzení tak neumožňuje ověřit, zda by rozdílné uspořádání zařízení nebo odlišná intenzita rozvoje nevedly k nižším krajinným, biologickým nebo kumulativním dopadům. Strategické hodnocení přitom neslouží pouze k posouzení jedné předem stanovené konfigurace, ale také k optimalizaci prostorového uspořádání navrhovaného řešení. c) Dokumentace hodnotí navrženou konfiguraci jako environmentálně přijatelnou. Současně však neprokazuje, že byly porovnány jiné prostorové a scénářové varianty s potenciálně nižšími dopady. Obě tvrzení nemohou současně obstát. Pokud navržené prostorové uspořádání představuje řešení s nejnižšími dopady, musí být doloženo, s jakými jinými konfiguracemi bylo porovnáváno. Pokud takové porovnání provedeno nebylo, nelze objektivně tvrdit, že navržené řešení představuje prostorově optimalizovanou variantu. Z uvedeného plynou pouze dvě možnosti: 1. alternativní konfigurace existovaly a dokumentace je nehodnotí, 2. alternativní konfigurace neexistovaly, avšak dokumentace neobsahuje odborné zdůvodnění, proč jiné prostorové scénáře nebylo možné uvažovat. V obou případech vzniká vnitřní rozpor mezi závěrem o přijatelnosti návrhu a rozsahem provedeného hodnocení. d) Směrnice Evropského parlamentu a Rady 2001/42/ES vyžaduje identifikaci, popis a vyhodnocení rozumných alternativ zohledňujících cíle a geografický rozsah navrhované koncepce. Zákon č. 100/2001 Sb., o posuzování vlivů na životní prostředí, současně vyžaduje vyhodnocení pravděpodobných významných vlivů návrhu a jejich vzájemných souvislostí. Česká metodická praxe SEA vychází z požadavku, aby strategické hodnocení umožňovalo porovnání různých prostorových řešení a různých scénářů rozvoje v případech, kdy navrhované řešení může vyvolat významné dlouhodobé a kumulativní změny v území. Z uvedeného plyne požadavek hodnotit nejen výsledný stav návrhu, ale i různé možné konfigurace a scénáře vedoucí ke sledovanému cíli. Dokumentace však neobsahuje scénářové a prostorové porovnání variant a neumožňuje objektivně přezkoumat, zda navržené řešení představuje variantu s nejnižšími dopady. Tím není splněn požadavek úplného, preventivního a přezkoumatelného posouzení vlivů návrhu. e) Dokumentace neobsahuje porovnání různých prostorových konfigurací ani scénářů rozdílné intenzity rozvoje. Výsledkem je nemožnost objektivně ověřit, zda jiné prostorové uspořádání nebo odlišná koncentrace zařízení nemohly vést k nižším environmentálním, krajinným a kumulativním dopadům. Tato skutečnost představuje samostatně postačující věcný důvod pro zpochybnění přezkoumatelnosti dokumentace. Návrh řešení: Požaduji doplnění vyhodnocení SEA tak, aby obsahovalo systematické a přezkoumatelné porovnání alternativních prostorových konfigurací a scénářů rozdílné intenzity rozvoje akcelerační oblasti AOV47 – Bukovec, včetně porovnání různých konfigurací rozmístění větrných elektráren, různých koncentrací zařízení, scénářů postupného rozvoje související infrastruktury, regionálních prostorových souvislostí a alternativních krajinných a vizuálních uspořádání. Současně požaduji doplnění objektivních kritérií pro výběr preferovaného prostorového řešení. Současně požaduji objektivní a přezkoumatelné zdůvodnění, že navržené prostorové uspořádání představuje variantu s nejnižšími environmentálními, krajinnými a kumulativními dopady. Pokud nebude možné uvedené nedostatky objektivně odstranit a prokázat, že navržené řešení bylo prostorově	

Poř.č.	Připomínkové místo	Číslo jednací	Článek	AO	Připomínka	Vyhodnocení
					optimalizováno a představuje nejméně konfliktní variantu, požaduji vypuštění akcelerační oblasti AOV47 – Bukovec a souvisejícího územního opatření z návrhu Změny č. 2 Územního rozvojového plánu ČR. **<u>7.6.4 Absence transparentního prostorového hodnocení konfliktnosti území</u>** a) Dokumentace SEA hodnotí jednotlivé složky životního prostředí samostatně a identifikuje potenciální střety zejména ve vztahu ke krajině, biologickým hodnotám území, lesním ekosystémům, obytnému prostředí a dalším složkám území. Dokumentace současně vychází z předpokladu, že navržená akcelerační oblast představuje přijatelné řešení. **Dokumentace však neobsahuje transparentní prostorové porovnání konfliktnosti jednotlivých lokalit ani metodiku umožňující identifikaci a porovnání území s různou mírou střetů.** Současně nebylo identifikováno systematické vyhodnocení: ➢ environmentální konfliktnosti, ➢ biologické konfliktnosti, ➢ vizuální konfliktnosti, ➢ konfliktnosti vůči obytnému prostředí, ➢ konfliktnosti vůči rekreačním funkcím území, ➢ prostorové kumulace více střetů. Dokumentace tak hodnotí jednotlivé vlivy odděleně, nikoliv jejich prostorový souběh. Bez znalosti skutečného rozsahu budoucích staveb a jejich umístění nelze objektivně porovnat konfliktnost jednotlivých variant. b) Pořizovatel předkládá konkrétní řešení, avšak neprokazuje, že před výběrem akcelerační oblasti proběhlo systematické prostorové porovnání konfliktů. Dokumentace neobsahuje: ➢ prostorový model konfliktnosti území, ➢ metodiku hodnocení intenzity jednotlivých střetů, ➢ vážení jednotlivých konfliktů, ➢ prostorové překryvy více environmentálních omezení, ➢ porovnání alternativních lokalit podle míry konfliktnosti, ➢ objektivní kritéria výběru preferované lokality. Posouzení tak neumožňuje ověřit, zda navržená akcelerační oblast představuje území s nejnižší možnou mírou konfliktů. Strategické hodnocení přitom neslouží pouze k identifikaci jednotlivých omezení, ale také k jejich vzájemnému prostorovému vyhodnocení a minimalizaci konfliktů již ve fázi návrhu koncepce. c) Dokumentace hodnotí navrženou akcelerační oblast jako přijatelné řešení. Současně však neprokazuje, že byly prostorově porovnány konflikty jednotlivých lokalit a že navržené řešení představuje variantu s nejnižší konfliktností. Obě tvrzení nemohou současně obstát. Pokud navržená lokalita představuje řešení s nejnižší konfliktností, musí být doloženo, s jakými jinými lokalitami byla porovnávána a jakým způsobem byla konfliktnost vyhodnocena. Pokud takové porovnání provedeno nebylo, nelze objektivně tvrdit, že navržené řešení představuje prostorově optimalizovanou variantu. Z uvedeného plynou pouze dvě možnosti: 1. méně konfliktní lokality existovaly a dokumentace je nehodnotí, 2. méně konfliktní lokality neexistovaly, avšak dokumentace neobsahuje odborné zdůvodnění tohoto závěru. V obou případech vzniká vnitřní rozpor mezi závěrem o přijatelnosti návrhu a rozsahem provedeného hodnocení. d) Směrnice Evropského parlamentu a Rady 2001/42/ES vyžaduje identifikaci, popis a vyhodnocení významných vlivů návrhu a rozumných alternativ zohledňujících cíle a geografický rozsah koncepce.	

Poř.č.	Připomínkové místo	Číslo jednací	Článek	AO	Připomínka	Vyhodnocení
					Zákon č. 100/2001 Sb., o posuzování vlivů na životní prostředí, současně vyžaduje vyhodnocení pravděpodobných významných vlivů návrhu a jejich vzájemných souvislostí. Česká metodická praxe SEA vychází z požadavku, aby strategické hodnocení umožňovalo prostorové vyhodnocení střetů a identifikaci území s vyšší nebo nižší mírou environmentálních konfliktů, zejména v případech návrhů s významnými krajinnými, biologickými a kumulativními dopady. Z uvedeného plyne požadavek hodnotit nejen jednotlivé vlivy samostatně, ale také jejich prostorové překryvy a souběžné působení v území. Dokumentace však neobsahuje transparentní prostorové hodnocení konfliktnosti území a neumožňuje objektivně přezkoumat, proč byla preferována právě navržená akcelerační oblast. Tím není splněn požadavek úplného, preventivního a přezkoumatelného posouzení vlivů návrhu. e) Dokumentace neobsahuje transparentní prostorové porovnání konfliktů ani objektivní metodiku identifikace méně konfliktních lokalit. Výsledkem je nemožnost objektivně ověřit, zda navržené řešení představuje variantu s nejnižší environmentální, biologickou a prostorovou konfliktností. Tato skutečnost představuje samostatně postačující věcný důvod pro zpochybnění přezkoumatelnosti dokumentace. Návrh řešení: Požaduji doplnění vyhodnocení SEA tak, aby obsahovalo transparentní a přezkoumatelné prostorové hodnocení konfliktnosti území, včetně systematického vyhodnocení environmentální, biologické, vizuální a prostorové konfliktnosti, konfliktnosti vůči obytnému prostředí, rekreačním funkcím území a prostorových překryvů více současně působících střetů. Současně požaduji doplnění metodiky hodnocení intenzity jednotlivých konfliktů, způsobu jejich vážení a prostorového modelu umožňujícího porovnání lokalit podle míry konfliktnosti. Současně požaduji objektivní a přezkoumatelné zdůvodnění, proč byla jako preferovaná vybrána právě akcelerační oblast AOV47 – Bukovec, a doložení, že navržené řešení představuje variantu s nejnižší environmentální, biologickou a prostorovou konfliktností. Pokud nebude možné uvedené nedostatky objektivně odstranit a prokázat, že při výběru akcelerační oblasti proběhla transparentní prostorová optimalizace území, požaduji vypuštění akcelerační oblasti AOV47 – Bukovec a souvisejícího územního opatření z návrhu Změny č. 2 Územního rozvojového plánu ČR. **<u>7.6.5 Nedostatečné odůvodnění výběru AOV47 – Bukovec</u>** a) Dokumentace SEA vychází z předpokladu, že navržená akcelerační oblast AOV47 – Bukovec představuje vhodné řešení pro umístění větrné energetiky a hodnotí její předpokládané vlivy na jednotlivé složky životního prostředí. Současně dokumentace pracuje s konkrétně vymezenou lokalitou jako s výsledným řešením. Dokumentace však neobsahuje transparentní vysvětlení, proč byla zvolena právě tato lokalita a proč nebyly preferovány jiné možné varianty. Není doloženo, z jakých konkrétních odborných podkladů bylo dosaženo závěru, že právě AOV47 – Bukovec představuje vhodnou lokalitu. Chybějící terénní ověření a lokální podklady neumožňují objektivně posoudit správnost výběru. Současně nebylo identifikováno systematické porovnání: ➢ alternativních lokalit, ➢ méně konfliktních území, ➢ antropogenně zatížených ploch, ➢ území s nižší krajinnou citlivostí, ➢ území s nižší biologickou konfliktností, ➢ území s nižší koncentrací environmentálních omezení. Dokumentace tak předkládá výsledné řešení bez doložení postupu, kterým bylo dosaženo jeho výběru. b) Pořizovatel předkládá konkrétní návrh akcelerační oblasti, avšak neprokazuje, proč právě tato lokalita představuje preferované řešení. Dokumentace neobsahuje: ➢ metodiku výběru navržené lokality,	

Poř.č.	Připomínkové místo	Číslo jednací	Článek	AO	Připomínka	Vyhodnocení
					➢ kritéria pro porovnání alternativních území, ➢ vážení jednotlivých environmentálních konfliktů, ➢ porovnání méně konfliktních lokalit, ➢ porovnání antropogenně zatížených území, ➢ objektivní zdůvodnění preference navrženého řešení. Posouzení tak neumožňuje ověřit, zda byla vybrána lokalita s nejnižšími možnými dopady. Strategické hodnocení přitom neslouží pouze k vyhodnocení následků již vybraného řešení, ale také k odůvodněnému výběru varianty s nejnižší mírou konfliktů a dopadů. c) Dokumentace hodnotí AOV47 – Bukovec jako přijatelné řešení. Současně však neprokazuje, proč byla preferována právě tato lokalita a proč nebyly zvoleny jiné možné varianty. Obě tvrzení nemohou současně obstát. **Pokud navržená lokalita představuje řešení s nejnižšími dopady, musí být doloženo, na základě jakých kritérií a s jakými alternativami byla porovnávána.** Pokud takové porovnání provedeno nebylo, nelze objektivně tvrdit, že navržené řešení představuje preferovanou nebo optimalizovanou variantu. Z uvedeného plynou pouze dvě možnosti: 1. alternativní a méně konfliktní lokality existovaly a dokumentace je nehodnotí, 2. alternativní a méně konfliktní lokality neexistovaly, avšak dokumentace neobsahuje odborné zdůvodnění tohoto závěru. V obou případech vzniká vnitřní rozpor mezi výběrem konkrétní lokality a rozsahem provedeného hodnocení. d) Směrnice Evropského parlamentu a Rady 2001/42/ES vyžaduje identifikaci, popis a vyhodnocení rozumných alternativ zohledňujících cíle a geografický rozsah navrhované koncepce. Zákon č. 100/2001 Sb., o posuzování vlivů na životní prostředí, současně vyžaduje vyhodnocení pravděpodobných významných vlivů návrhu způsobem umožňujícím objektivní posouzení navrženého řešení. Česká metodická praxe SEA vychází z požadavku, aby strategické hodnocení umožňovalo transparentní odůvodnění výběru preferovaného řešení a objektivní porovnání alternativ vedoucích ke sledovanému cíli. Judikatura správních soudů současně potvrzuje, že součástí přezkoumatelnosti opatření obecné povahy je srozumitelné a transparentní odůvodnění výběru konkrétního řešení a vypořádání územních konfliktů. Dokumentace však neobsahuje objektivní zdůvodnění, proč byla preferována právě AOV47 – Bukovec, ani neumožňuje přezkoumat správnost výběru této lokality. Tím není splněn požadavek úplného, preventivního a přezkoumatelného posouzení vlivů návrhu. e) Dokumentace neobsahuje transparentní a objektivní odůvodnění výběru AOV47 – Bukovec ani neprokazuje, že byly systematicky porovnávány méně konfliktní alternativy. Výsledkem je nemožnost objektivně ověřit, zda navržené řešení představuje optimalizovanou variantu s nejnižšími dopady na území. Tato skutečnost představuje samostatně postačující věcný důvod pro zpochybnění přezkoumatelnosti dokumentace. Návrh řešení: Požaduji doplnění vyhodnocení SEA tak, aby obsahovalo transparentní a přezkoumatelné odůvodnění výběru akcelerační oblasti AOV47 – Bukovec, včetně metodiky výběru lokality, kritérií použitých pro porovnání jednotlivých území, způsobu vážení environmentálních střetů a systematického porovnání alternativních lokalit, méně konfliktních území, antropogenně zatížených ploch a území s nižší krajinnou a biologickou citlivostí. Současně požaduji doplnění objektivních odborných podkladů a terénního ověření umožňujícího přezkoumat správnost výběru navržené lokality. Současně požaduji objektivní a přezkoumatelné zdůvodnění, že akcelerační oblast AOV47 – Bukovec představuje řešení s nejnižšími možnými environmentálními, krajinnými a prostorovými dopady. Pokud nebude možné uvedené nedostatky objektivně odstranit a prokázat, že výběr lokality proběhl na základě transparentního porovnání alternativ a principu minimalizace konfliktů, požaduji vypuštění akcelerační	

Poř.č.	Připomínkové místo	Číslo jednací	Článek	AO	Připomínka	Vyhodnocení
					oblasti AOV47 – Bukovec a souvisejícího územního opatření z návrhu Změny č. 2 Územního rozvojového plánu ČR. **7.7 Rozpor dokumentace SEA a návrhu územního opatření s odbornými podklady krajů v oblasti územního plánování** **<u>7.7.1 Rozpor se ZÚR Jihočeského kraje a souvisejícími dokumenty</u>** Navržené akcelerační oblasti nejsou v souladu s platnými Zásadami územního rozvoje Jihočeského kraje, s jejich projednávanými změnami, ani s Územní studií krajiny Jihočeského kraje, které byly pořízeny, projednány a schváleny v souladu se stavebním zákonem. Vymezení akceleračních oblastí tyto dokumenty fakticky obchází a nezohledňuje jejich závěry, čímž zakládá vážnou pochybnost o přezkoumatelnosti návrhu. **S obsahem výše uvedených dokumentů se navrhovaná koncepce nijak nevypořádává.** Návrh řešení: Změna č. 2 ÚRP by měla být doplněna o samostatné vyhodnocení souladu jednotlivých akceleračních oblastí s krajskými územně plánovacími podklady a dalšími relevantními odbornými dokumenty. Pro každou akcelerační oblast by mělo být transparentně uvedeno: ➢ které zásady územního rozvoje krajů, územně analytické podklady, strategie ochrany krajinného rázu, územní studie krajiny a další odborné podklady byly použity, ➢ jak byly jednotlivé podklady vyhodnoceny, ➢ které podklady nebyly převzaty, ➢ z jakých věcných důvodů nebyly převzaty, ➢ jak byly vyhodnoceny vzniklé územní střety. Současně by mělo být doplněno samostatné vyhodnocení souladu každé akcelerační oblasti se zásadami územního rozvoje jednotlivých krajů, územně analytickými podklady, krajskými strategiemi ochrany krajinného rázu, územními studiemi krajiny a dalšími koncepčními dokumenty. Pokud některý podklad nebyl převzat nebo byl vyhodnocen odlišně, musí dokumentace uvést konkrétní odborné důvody tohoto postupu. Bez takového odůvodnění není možné přezkoumat, zda byly veřejné zájmy koordinovány způsobem odpovídajícím cílům územního plánování. Pokud nebude možné uvedené nedostatky objektivně a přezkoumatelně odstranit, požaduji vypuštění akcelerační oblasti AOV47 – Bukovec a souvisejícího územního opatření z návrhu Změny č. 2 Územního rozvojového plánu ČR. **<u>7.7.2 Rozpor s platným usnesením zastupitelstva kraje Vysočina</u>** Kraj Vysočina nebrání rozvoji obnovitelných zdrojů energie, nicméně proces vymezování akceleračních oblastí musí být veden **odborně, transparentně a v souladu s právními předpisy** i reálnými podmínkami kraje a obcí, **přičemž tato podmínka splněna není**. Zastupitelé kraje se výstavbou VTE zabývali již od roku 2007 a stále zůstává v platnosti usnesení č. 0302/05/2007/ZK Zastupitelstva Kraje Vysočina z roku 2007 ve znění: „ZK doporučuje obcím kraje Vysočina, aby pečlivě zvažovaly vydávání souhlasu s umístěním větrných elektráren (souhlasu s výstavbou objektů určených pro výrobu elektrické energie s využitím energie větru) na jejich území, a vyzývá je k důkladnému, všestrannému posuzování všech s investičním záměrem souvisejících ekonomických i mimoekonomických aspektů." Návrh řešení: Požaduji respektovat výše uvedené platné usnesení krajského zastupitelstva kraje Vysočina a zohlednit tuto skutečnost při vymezení předmětné AOV 47. Pokud nebude možné uvedené nedostatky objektivně a přezkoumatelně odstranit, požaduji vypuštění akcelerační oblasti AOV47 – Bukovec a souvisejícího územního opatření z návrhu Změny č. 2 Územního rozvojového plánu ČR. **<u>7.7.3 Rozpor se Strategií ochrany krajinného rázu kraje Vysočina a její revizi z roku 2024</u>** Strategie ochrany krajinného rázu Kraje Vysočina (2024), oblast krajinného rázu CZ0610-OB015 Pacovsko, výslovně požaduje: *„Zamezit výstavbě objektů převyšujících daný vymezený horizont a narušujících tak jeho charakter a celistvost."* Dále uvádí: *„Nestavět výškové stavby technicistní povahy,*	

Poř.č.	Připomínkové místo	Číslo jednací	Článek	AO	Připomínka	Vyhodnocení
					které mohou snížit estetickou nebo přírodní hodnotu krajinného rázu v exponovaném území." A současně: *„Neumisťovat vertikální výškové stavby technicistní povahy tak, aby narušily typické pohledové partie prostoru sídla."* Tyto zásady se přitom přímo vztahují k obcím Bořetín, Hojovice, Chválkov, Dobešov a Vlkosovice, které se nacházejí v oblasti krajinného rázu Pacovsko. Dokumentace SEA však tento krajský koncepční podklad objektivně nezohledňuje. Návrh řešení: Změna č. 2 ÚRP by měla být doplněna o samostatné vyhodnocení souladu jednotlivých akceleračních oblastí s krajskými územně plánovacími podklady a dalšími relevantními odbornými dokumenty. Pro každou akcelerační oblast by mělo být transparentně uvedeno: ➢ které zásady územního rozvoje krajů, územně analytické podklady, strategie ochrany krajinného rázu, územní studie krajiny a další odborné podklady byly použity, ➢ jak byly jednotlivé podklady vyhodnoceny, ➢ které podklady nebyly převzaty, ➢ z jakých věcných důvodů nebyly převzaty, ➢ jak byly vyhodnoceny vzniklé územní střety. Současně by mělo být doplněno samostatné vyhodnocení souladu každé akcelerační oblasti se zásadami územního rozvoje jednotlivých krajů, územně analytickými podklady, krajskými strategiemi ochrany krajinného rázu, územními studiemi krajiny a dalšími koncepčními dokumenty. Pokud některý podklad nebyl převzat nebo byl vyhodnocen odlišně, musí dokumentace uvést konkrétní odborné důvody tohoto postupu. Bez takového odůvodnění není možné přezkoumat, zda byly veřejné zájmy koordinovány způsobem odpovídajícím cílům územního plánování. Pokud nebude možné uvedené nedostatky objektivně a přezkoumatelně odstranit, požaduji vypuštění akcelerační oblasti AOV47 – Bukovec a souvisejícího územního opatření z návrhu Změny č. 2 Územního rozvojového plánu ČR. **7.7.4 Nerovný a netransparentní přístup při zohlednění územně plánovacích podkladů krajů** Vymezování akceleračních oblastí na území krajů v rozporu s jejich dokumentací je nejen obtížně odůvodnitelné ale procesně i věcně nepřijatelné. Předložený způsob vymezování akceleračních oblastí **je neslučitelný s odbornými podklady krajů** v oblasti ochrany krajinného rázu a plánování krajiny, které byly v posledních letech systematicky zpracovány, projednány a promítnuty do zásad územního rozvoje nebo jejich projednávaných změn. Tyto podklady nejsou v rámci změny č. 2 UPR zohledněny, a to např. ani Územní studie krajiny Jihočeského kraje, která je zpracována pro celé území kraje a je na stejné úrovni a míře závaznosti jako jiné dílčí územní studie krajin jednotlivých ORP, které změna č 2 URP reflektuje. Návrh řešení: Změna č. 2 ÚRP by měla být doplněna o samostatné vyhodnocení souladu jednotlivých akceleračních oblastí s krajskými územně plánovacími podklady a dalšími relevantními odbornými dokumenty. Pro každou akcelerační oblast by mělo být transparentně uvedeno: ➢ které zásady územního rozvoje krajů, územně analytické podklady, strategie ochrany krajinného rázu, územní studie krajiny a další odborné podklady byly použity, ➢ jak byly jednotlivé podklady vyhodnoceny, ➢ které podklady nebyly převzaty, ➢ z jakých věcných důvodů nebyly převzaty, ➢ jak byly vyhodnoceny vzniklé územní střety. Současně by mělo být doplněno samostatné vyhodnocení souladu každé akcelerační oblasti se zásadami územního rozvoje jednotlivých krajů, územně analytickými podklady, krajskými strategiemi ochrany krajinného rázu, územními studiemi krajiny a dalšími koncepčními dokumenty. Pokud některý podklad nebyl převzat nebo byl vyhodnocen odlišně, musí dokumentace uvést konkrétní odborné důvody	

Poř.č.	Připomínkové místo	Číslo jednací	Článek	AO	Připomínka	Vyhodnocení
					tohoto postupu. Bez takového odůvodnění není možné přezkoumat, zda byly veřejné zájmy koordinovány způsobem odpovídajícím cílům územního plánování. Pokud nebude možné uvedené nedostatky objektivně a přezkoumatelně odstranit, požaduji vypuštění akcelerační oblasti AOV47 – Bukovec a souvisejícího územního opatření z návrhu Změny č. 2 Územního rozvojového plánu ČR. Zdroje: MINISTERSTVO PRO MÍSTNÍ ROZVOJ ČR. Územní rozvojový plán – Návrh zadání Změny č. 2 Územního rozvojového plánu, 2025 [online]. Dostupné z: https://mmr.gov.cz/cs/ministerstvo/stavebni-pravo/koncepce-a-strategie/uzemni-rozvojovy-plan/zmena-c-2-uzemniho-rozvojoveho-planu-a-souvisejici. [cit. 23. 5. 2026]. MINISTERSTVO PRO MÍSTNÍ ROZVOJ ČR. Změna č. 2 Územního rozvojového plánu – Odůvodnění Změny č. 2 Územního rozvojového plánu včetně přílohy č. 1, 2026 [online]. Dostupné z: https://mmr.gov.cz/MMR/media/MMR-MMR/Ministerstvo/Stavebn%C3%AD%20pr%C3%A1vo/%C3%9Azemn%C3%AD%20pl%C3%A1nov%C3%A1n%C3%AD/Zm%C4%9Bna%20%C4%8D.%202%20%C3%BAzemn%C3%ADho%20rozvojov%C3%A9ho%20pl%C3%A1nu/URP_Z2_oduvodneni.pdf. [cit. 23. 5. 2026]. MINISTERSTVO PRO MÍSTNÍ ROZVOJ ČR. Politika územního rozvoje České republiky ve znění závazném od 1. 10. 2025 [online]. Praha: Ministerstvo pro místní rozvoj ČR, 2025. Dostupné z: https://www.uur.cz/media/ik2nna12/uplne-zneni-pur-cr-po-zmene8-zavazne-od-01-10-2025.pdf. [cit. 23. 5. 2026]. MINISTERSTVO ŽIVOTNÍHO PROSTŘEDÍ ČR. Metodické doporučení MŽP ke zpracování vyhodnocení SEA pro ÚO dle § 8 odst. 2 zákona č. 249/2025 Sb., 2025 [online]. Dostupné z: https://portal.cenia.cz/eiasea/view/sea100_uzemni_opatreni. [cit. 23. 5. 2026]. KRAJ VYSOČINA. Připomínky k návrhu akceleračních oblastí, 2026 [online]. Dostupné z: interní dokumentace k projednání Změny č. 2 ÚRP. [cit. 23. 5. 2026]. JIHOČESKÝ KRAJ. Stanovisko k návrhu akceleračních oblastí – AOV47 Bukovec, 2026 [online]. Dostupné z: interní dokumentace k projednání Změny č. 2 ÚRP. [cit. 23. 5. 2026]. **7.8 Netransparentní a nepřezkoumatelná klasifikace dokumentace SEA v návrhu územního opatření** V případě Vyhodnocení vlivů na udržitelný rozvoj území (VVURÚ) jde o povinnou součást pořizování územně plánovací dokumentace podle stavebního zákona. V případě Změny č. 2 ÚRP je VVURÚ součástí odůvodnění dokumentace SEA a UO. VVURÚ hodnotí, jak budou navrhované změny působit na: ➢ životní prostředí (SEA – Strategic Environmental Assessment), ➢ hospodářský rozvoj, ➢ soudržnost společenství obyvatel území (dopady na obce, krajinu, bydlení, dopravu, rekreaci apod.). Cílem je posoudit, zda návrh: ➢ nepoškozuje životní prostředí, ➢ je slučitelný s principy udržitelného rozvoje, ➢ nepůsobí nepřiměřené negativní dopady. Právní základ VVURÚ: ➢ § 92 a násl. zákona č. 283/2021 Sb. (stavební zákon), ➢ příloha č. 4 stavebního zákona, ➢ zákon č. 100/2001 Sb. (SEA/EIA), ➢ směrnice SEA 2001/42/ES. V praxi je důležité, že právě VVURÚ obsahuje: ➢ hodnocení dopadů,	

Poř.č.	Připomínkové místo	Číslo jednací	Článek	AO	Připomínka	Vyhodnocení
					➢ tabulky vlivů, ➢ klasifikace typu -1 / 0 / +1, ➢ návrhy zmírňujících opatření, ➢ závěry SEA. A právě proto musí být tyto součásti VVURÚ metodicky přezkoumatelné a doložené. **7.8.1 Absence konkrétní metodiky klasifikace SEA, přičemž hodnocení je proto nepřezkoumatelné, netransparentní a neumožňuje ověřit, zda byly jednotlivé vlivy vyhodnoceny objektivně, konzistentně a reprodukovatelně.** Ministerstvo životního prostředí a Ministerstvo pro místní rozvoj dlouhodobě vydávají metodické pokyny a manuály pro SEA a VVURÚ v územním plánování (např. MANUÁL SEA – Vyhodnocení vlivů ÚPD na životní prostředí, metodická doporučení pro PÚR a ZÚR). Dokumentace SEA však neuvádí, podle které konkrétní metodiky bylo hodnocení provedeno, ani jak byla stanovena bodová škála -1 / 0 / +1. Hodnocení je proto nepřezkoumatelné a nelze ověřit jeho objektivitu ani konzistenci. V dokumentech k AOV47 a ani k jiným AOV není nikde vyvěšená metodika, která by přesně definovala, co znamenají hodnoty „-1, 0, +1", jak byly vypočteny, jaké mají prahové hodnoty nebo podle jakého závazného předpisu byly přiřazovány. Naopak je z dokumentace patrné, že jde o expertní hodnoticí škálu použitou v rámci SEA/VVURÚ, ale bez doložené metodiky výpočtu či klasifikačního systému. V hodnocení SEA „AOV47 – Bukovec" jsou jednotlivé vlivy hodnoceny pouze slovně a číselně takto: „Účinek: Přímý, mírně negativní" „Čas / Trvání: Krátkodobé -1, dlouhodobé -1" nebo: „0 / +1" „Krátkodobý 0, dlouhodobý +1" Současně dokumentace nikde nevysvětluje: ➢ co je „mírně negativní", ➢ jaký rozdíl je mezi „0" a „-1", ➢ zda existuje škála např. -2 až +2, ➢ jaké indikátory byly použity, ➢ zda byly aplikovány jednotné hodnotící prahy, ➢ ani jak byla zajištěna reprodukovatelnost hodnocení. To je z hlediska přezkoumatelnosti zásadní problém. Dokumentace pouze obecně uvádí, že hodnocení vychází z procesu SEA/VVURÚ a z podkladů podle ZOZE: ➢ zákon č. 249/2025 Sb. (ZOZE), ➢ zákon č. 283/2021 Sb. (stavební zákon), ➢ proces SEA dle zákona č. 100/2001 Sb., ➢ biologická posouzení, ➢ podklady ÚAP, ZÚR, PÚR, ➢ expertní posouzení zpracovatelů EKOLA group, ASITIS a DHP Conservation. Dále dokumentace uvádí pouze obecné tvrzení, že: „U některých navržených akceleračních oblastí byly identifikovány potenciální mírné negativní vlivy." a že: „v procesu SEA identifikovány potenciální negativní vlivy … byla navržena opatření" Nikde ale není popsána metodika převodu těchto odborných závěrů do bodové škály -1 / 0 / +1.	

Poř.č.	Připomínkové místo	Číslo jednací	Článek	AO	Připomínka	Vyhodnocení
					Přičemž hodnocení SEA musí být: přezkoumatelná, transparentní, opřená o ověřitelné podklady, metodicky konzistentní. Tyto požadavky vyplývají zejména z: ➢ zákona č. 100/2001 Sb., o posuzování vlivů na životní prostředí, ➢ směrnice SEA 2001/42/ES, ➢ § 38 a § 39 stavebního zákona, ➢ judikatury NSS k přezkoumatelnosti SEA a územně plánovací dokumentace. Z dokumentace SEA ale nevyplývá: ➢ existence schválené metodiky, ➢ metodického pokynu MŽP, ➢ kvantifikace vlivů, ➢ ani validace bodového systému. Přitom v dokumentaci je přímo uvedeno: „V souvislosti s Vyhodnocením vlivů na udržitelný rozvoj území (VVURÚ)…" a dále: „Závěry provedeného hodnocení Vyhodnocení vlivů návrhu Změny č. 2 Územního rozvojového plánu na udržitelný rozvoj území…" Naopak text hodnocení SEA působí jako čistě expertní subjektivní klasifikace bez zveřejněných pravidel. Dokumentace používá bodové hodnocení vlivů (-1, 0, +1), aniž by byla doložena metodika tohoto hodnocení, jeho kritéria, prahové hodnoty nebo způsob převodu odborných zjištění do výsledné klasifikace. Není zřejmé zda jde o standardizovaný systém dle metodiky MŽP, autorizované SEA metodiky nebo interní expertní odhad zpracovatele. Hodnocení je proto nepřezkoumatelné, netransparentní a neumožňuje ověřit, zda byly jednotlivé vlivy vyhodnoceny objektivně, konzistentně a reprodukovatelně. Z dokumentace nevyplývá žádný právní ani metodický podklad, který by stanovoval význam hodnot -1, 0 a +1 nebo způsob jejich aplikace. Chybí definice intenzity vlivu, rozsahu, významnosti i kumulativního účinku. Tím je porušen požadavek přezkoumatelnosti vyhodnocení vlivů na životní prostředí. Návrh řešení: Požaduji doplnit metodiku tohoto hodnocení, jeho kritéria, prahové hodnoty nebo způsob převodu odborných zjištění do výsledné klasifikace s odkazem na její zdroj včetně významu hodnot -1, 0 a +1 nebo způsob jejich aplikace. Na základě tohoto doplnění provést přezkoumatelné, transparentní hodnocení, kde jednotlivé vlivy budou vyhodnoceny objektivně, konzistentně a reprodukovatelně. Doplnit definice intenzity vlivu, rozsahu, významnosti i kumulativního účinku. Pokud nebude možné uvedené nedostatky objektivně a přezkoumatelně odstranit, požaduji vypuštění akcelerační oblasti AOV47 – Bukovec a souvisejícího územního opatření z návrhu Změny č. 2 Územního rozvojového plánu ČR. **7.8.2 Neobjektivita hodnocení SEA** Argumentace v hodnocení SEA a odůvodnění územního opatření nepůsobí jako objektivní nezávislé posouzení stavu, ale jako odůvodnění předem zvoleného závěru. Rozpory v hodnocení (jakkoli nedokonalém a neúplném) a závěrech působí jako rétorický manévr a nikoli jako konzistentní a přezkoumatelné tvrzení. Hodnocení SEA i další podklady (tzv. posouzení návrhu AO – druhy a stanoviště) často neodpovídají skutečnosti, tj. byly připraveny před konečným vymezením AO nebo pravou hranic. Hodnocení většinou bohorovně vyjmenovává potenciálními záměry poškozené zájmy ochrany přírody a krajiny bez reakce na tato poškození a dospívá ke schematickému závěru, že vliv záměrů bude mírný (mírně negativní), tj. z hlediska posuzování vlivů na životní prostředí v SEA přijatelný. Takové hodnocení však není v souladu se ZOZE, zákonem ochrany přírody a metodikou MŽP, kterézto předpisy posuzují zákonnost takového hodnocení ve smyslu ust. § 4 odst. 2, § 5b odst. 1, § 12 odst. 2 a § 56 zákona o ochraně přírody. Tj. zákonnost je posuzována prizmatem projektového posuzování. Návrh řešení: Požaduji doplnit metodiku tohoto hodnocení, jeho kritéria, prahové hodnoty nebo způsob převodu odborných zjištění do výsledné klasifikace s odkazem na její zdroj. Na základě tohoto doplnění provést	

Poř.č.	Připomínkové místo	Číslo jednací	Článek	AO	Připomínka	Vyhodnocení
					přezkoumatelné, transparentní hodnocení, kde jednotlivé vlivy budou vyhodnoceny objektivně, konzistentně a reprodukovatelně. Pokud nebude možné uvedené nedostatky objektivně a přezkoumatelně odstranit, požaduji vypuštění akcelerační oblasti AOV47 – Bukovec a souvisejícího územního opatření z návrhu Změny č. 2 Územního rozvojového plánu ČR. **7.8.3 Rozpor s metodikou a závaznými požadavky na vyhodnocení SEA** Dokumentace vztahující se k AOV47 – Bukovec neprokazuje soulad s metodickými a právními požadavky používanými pro vymezování akceleračních oblastí a zpracování vyhodnocení SEA. Přestože dokumentace dospívá k závěru o přijatelnosti navrženého řešení, v jednotlivých částech nejsou doloženy některé základní postupy vyžadované metodikami Ministerstva životního prostředí, Ministerstva pro místní rozvoj a relevantními právními předpisy. Významné je současně, že Ministerstvo pro místní rozvoj ve své odpovědi podle zákona č. 106/1999 Sb. výslovně uvádí, že při zpracování vyhodnocení SEA pro Změnu č. 2 ÚRP byly použity zejména metodické dokumenty MŽP ke zpracování SEA pro územní opatření, Manuál SEA a metodika pro stanovování podmínek a zmírňujících opatření. Dokumentace AOV99 – Podkovné současně vykazuje následující rozpory: a) Rozpor s Manuálem SEA (MMR/MŽP) Manuál SEA požaduje hodnocení: ➢ přímých, ➢ nepřímých, ➢ sekundárních, ➢ synergických, ➢ kumulativních, ➢ krátkodobých, ➢ dlouhodobých vlivů, ➢ vztahů mezi jednotlivými složkami prostředí. Dokumentace AOV47 – Bukovec však neobsahuje: ➢ regionální model biologických vazeb, ➢ scénářové hodnocení fragmentace krajiny, ➢ dlouhodobé modelování změn využití území, ➢ vyhodnocení nepřímých ekologických funkcí, ➢ hodnocení vazeb mezi jednotlivými biologickými lokalitami. b) Rozpor s metodickým doporučením MŽP pro vyhodnocení SEA pro územní opatření Metodické doporučení MŽP požaduje přezkoumatelný postup zpracování SEA a současně zdůrazňuje preventivní funkci procesu SEA při předcházení negativním vlivům na životní prostředí. Dokumentace AOV47 – Bukovec však současně: ➢ připouští existenci biologických střetů, ➢ přesouvá část hodnocení na následný monitoring, ➢ neprokazuje dostatečnost biologických podkladů, ➢ neprokazuje způsob převodu odborných zjištění do výsledných závěrů. c) Rozpor s metodikou pro podmínky a zmírňující opatření Metodika MŽP požaduje, aby podmínky a zmírňující opatření byly navrženy specificky pro konkrétní akcelerační oblast a vycházely z podrobného vyhodnocení jejích charakteristik. Dokumentace AOV47 – Bukovec však neprokazuje:	

Poř.č.	Připomínkové místo	Číslo jednací	Článek	AO	Připomínka	Vyhodnocení
					➢ podle jakých kritérií byla navržená opatření stanovena, ➢ jak byla hodnocena jejich účinnost, ➢ jaké jsou limity jejich použitelnosti, ➢ jak bude ověřována jejich funkčnost. d) Rozpor s metodikou posouzení akceleračních oblastí Metodika k návrhu akceleračních oblastí požaduje: ➢ shromáždění dostupných dat, ➢ jejich analýzu, ➢ případné terénní ověření, ➢ následné hodnocení významnosti vlivů. Dokumentace AOV47 – Bukovec však neprokazuje: ➢ úplnost biologických podkladů, ➢ dostatečnost regionálních dat, ➢ hodnocení dlouhodobých biologických vazeb, ➢ úplnost terénních podkladů. e) Rozpor se směrnicí 2001/42/ES a zákonem č. 100/2001 Sb. Směrnice SEA a zákon o posuzování vlivů na životní prostředí vyžadují objektivní a přezkoumatelné hodnocení významných vlivů koncepce na životní prostředí. Pokud dokumentace současně připouští biologické střety, odbornou nejistotu a existenci významných biologických struktur, avšak neprokazuje úplnost podkladů a metodiku výsledných závěrů, nelze objektivně ověřit správnost hodnocení. Dokumentace je proto v této části zatížena neúplně zjištěným skutkovým stavem a nepřezkoumatelností. Návrh řešení: Požaduji doplnění dokumentace AOV99 – Podkovné o přezkoumatelné doložení souladu s použitými metodickými postupy, včetně explicitního odůvodnění způsobu hodnocení významnosti vlivů, doložení použitých kritérií, metodiky stanovení účinnosti zmírňujících opatření a doplnění chybějících biologických a kumulativních hodnocení. Pokud nebude možné uvedené nedostatky objektivně a přezkoumatelně odstranit, požaduji vypuštění AOV99 – Podkovné a souvisejícího územního opatření z návrhu Změny č. 2 Územního rozvojového plánu České republiky. Zdroje: MINISTERSTVO ŽIVOTNÍHO PROSTŘEDÍ ČR. Metodické doporučení ke zpracování vyhodnocení vlivů na životní prostředí pro územní opatření dle § 8 odst. 2 zákona č. 249/2025 Sb., o urychlení využívání některých obnovitelných zdrojů energie [online]. Praha: Ministerstvo životního prostředí ČR, 2025. Dostupné z: https://portal.cenia.cz/eiasea/dokumenty/dokumentSoubor/2245/Metodick%C3%A9%20doporu%C4%8Den%C3%AD%20M%C5%BDP%20ke%20zpracov%C3%A1n%C3%AD%20vyhodnocen%C3%AD%20SEA%20pro%20%C3%9AO_%20final_15_12_25_pro_zve%C5%99ejn%C4%9Bn%C3%AD_IS_SEA.pdf. [cit. 23. 5. 2026]. MINISTERSTVO PRO MÍSTNÍ ROZVOJ ČR; MINISTERSTVO ŽIVOTNÍHO PROSTŘEDÍ ČR. MANUÁL SEA – Vyhodnocení vlivů ÚPD na životní prostředí a další souvislosti. Jednotné postupy a náležitosti v rámci strategického posuzování vlivů na životní prostředí a veřejné zdraví [online]. Praha: MMR ČR, 2025. Dostupné z: https://portal.cenia.cz/eiasea/dokumenty/dokumentSoubor/2244/Vyhodnoceni_vlivu_UPD_na_zivotni_prostredi_a_dalsi_souvislosti.pdf. [cit. 23. 5. 2026]. MINISTERSTVO ŽIVOTNÍHO PROSTŘEDÍ ČR. Metodika ke stanovování podmínek a zmírňujících opatření v návrhu územního opatření podle zákona č. 249/2025 Sb. [online]. Praha: Ministerstvo životního prostředí ČR, 2025. Dostupné z: https://mzp.gov.cz/system/files/2025-12/OSDE-metodika_ke_stanoveni_podminek_a_zmirnujicich_opatreni-20251212.pdf. [cit. 23. 5. 2026].	

Poř.č.	Připomínkové místo	Číslo jednací	Článek	AO	Připomínka	Vyhodnocení
					MINISTERSTVO ŽIVOTNÍHO PROSTŘEDÍ. Postup posouzení návrhu akcelerační oblasti a tvorby podkladů pro návrh územního opatření pro akcelerační oblast ve vztahu k výskytu volně žijících živočichů, planě rostoucích rostlin a přírodních stanovišť [online]. Praha: Ministerstvo životního prostředí, 2025. Dostupné z: https://mzp.gov.cz/system/files/2025-09/OSDE_Postup_posouzeni_akceleracnich_oblasti-09062025.pdf. [cit. 23. 5. 2026]. ČESKÁ REPUBLIKA. Zákon č. 100/2001 Sb., o posuzování vlivů na životní prostředí [online]. Dostupné z: https://www.zakonyprolidi.cz/cs/2001-100. [cit. 23. 5. 2026]. EVROPSKÝ PARLAMENT A RADA EU. Směrnice 2001/42/ES o posuzování vlivů některých plánů a programů na životní prostředí [online]. Dostupné z: https://eur-lex.europa.eu/legal-content/CS/TXT/?uri=CELEX:32001L0042. [cit. 23. 5. 2026]. **7.9 Absence dostatečných podkladů k hodnocení SEA** Při zákonném hodnocení SEA je nutno se opřít o podklady relevantní a přezkoumatelné. Tak tomu ale v případě posuzované AO není. Negativnímu působení VTE na přírodu a krajinu se nelze vyhnout a je třeba snést větší negativní dopady, než u jiných staveb. Ale právě proto je třeba za prvé umísťovat VTE do míst s minimálními zájmy zákonné ochrany přírody a krajiny a za druhé v těchto místech navrhovat podmínky a účinná opatření ke zmírnění působení VTE, nikoli podmínky „potěmkinovského" typu, jako je v návrzích území opatření. Podmínku 1 i 2 lze při relativně malých výměrách AO splnit, ovšem za cenu podrobného a poctivého vyhodnocování stavu přírody a krajiny na základě všech dostupných podkladů. K tomu se návrhy územních opatření zdaleka nepřibližují. Jestliže není nic známo o „výstupech", tj. umístění, plochách a typech staveb, tím spíše musí být detailnější „vstupy" tj. průzkumy a další podklady pro posouzení potenciálních vlivů překračujících zákonnou mez. **Z návrhů AO naprosto nevyplývá, z jakých podkladů se při jejich vymezování vycházelo.** Pokud to byly pouze dostupné mapové podklady o známých jevech (NATURA 2000, ZCHÚ, ochranná pásma různých typů, pásma památkové ochrany apod.), jde o podklady zcela nedostatečné. Původ podkladů je nejasný, mapové GIS vrstvy v průběhu vzniku AO nebyly běžně přístupné (viz připomínka podatele č.…). Pokud jsou ale podklady pouze tyto mapové vrstvy, jde o podklady zjevně nedostatečné pokud není zřejmé zadání, s ohledem na jaké jevy se mají vrstvy zpracovávat. Rovněž k nim chybí interpretační vodítka. **Dle názoru podatele jsou odklady pro územní opatření nepravdivé, neúplné nebo zkreslené, když toto stanovisko zaujímá i navzdory tomu, že tyto podklady oficiálně nejsou ani nikde uváděny.** Aniž by bylo třeba zabývat se všemi nadhozenými možnostmi, přinejmenším neúplnost podkladů vyplývá z krátké doby, po kterou byly připravovány přírodovědné průzkumy AO (srpen – říjen 2025), nedostatky takových průzkumů, které se navíc nemohly opírat o posouzení v terénu, jsou zřejmé. Podatel připomínky upozorňuje na nebývalou časovou tíseň, v níž byly poklady opatřovány. Tzv. přírodovědné průzkumy probíhaly mezi srpnem a říjnem 2025. To neodpovídá ani pokřivenému návrhu novely vyhlášky MŽP č. 142/2018 Sb., natožpak běžnému zákonnému postupu při hodnocení kauzálních záměrů. **Tzv. průzkumy byly provedeny doslova skandálním způsobem bez terénního průzkumu, pouze na základě údajů u NDOP či literárních rešerší. Průzkumy jsou tedy neadekvátní vzhledem k závažnosti dopadů předpokládaných záměrů na zákonné zájmy ochrany přírody a navíc jsou provedeny neautorizovanými osobami.** Na tuto skutečnost bylo Ministerstvo životního prostředí výslovně a písemně krajskými úřady upozorňováno. Dále v případech, v nichž krajské úřady disponují vlastními podklady, dospěly tyto úřady k naprosto odlišným závěrům, pokud jde o zákonnou možnost vydat souhlasné stanovisko k navrhovanému územnímu opatření. Pokud Metodika MŽP v bodě 6 na str. 9-10 uvádí jako možné podklady další informace o území včetně terénních průzkumů, **míní se tím nutnost pořízení dalších podkladů, pokud jsou vyjmenované podklady pro vydání územního opatření nedostatečné.** Dále podatel dodává, že příprava AO probíhala **před schválením, platností a účinností ZOZE**, nařízení vlády č. 507/2025 Sb., o stanovení území, na kterých nelze vymezovat akcelerační oblasti a novely vyhlášky č. 142/2018 Sb. Nejednalo se o nepodstatnou přípravu, ale o reálné vymezování nad mapovými podklady, které po účinnosti uvedených normativních právních aktů nebylo revidováno. Dále podatel dodává, že MMR a MŽP jako předkladatelé při vymezování AO ignorovali podklady a strategie krajských i městských úřadů k ochraně přírody i krajiny. Není tedy zřejmé na základě jakých podkladů jsou AO navrženy, na základě jakých metodik byly hodnoceny odborné (skutkové) otázky, zda a s jakým výsledkem byly diskutovány s odbornou i širokou	

Poř.č.	Připomínkové místo	Číslo jednací	Článek	AO	Připomínka	Vyhodnocení
					veřejností. S krajskými úřady, přes opakované nabídky krajů ke spolupráci, odborné otázky diskutovány nebyly. Přitom bylo MŽP upozorněno Krajem Vysočina na podklady, kterými Kraj Vysočina disponuje a ve 26 přílohách bylo provedeno předběžné vyhodnocení připravovaných AO (tehdy akceleračních zón) ze strany Krajského úřadu Kraje Vysočina. Požadavek na projednání navrhovaných AO ze strany předkladatelů s dotčenými obcemi výslovně vznesli zástupci samosprávy Kraje Vysočina (hejtman kraje a přítomní radní) na jednání se zástupci MŽP a MPO na Výboru pro strategické projekty, životní prostředí a MA 21 dne 11.3.2025. Návrh řešení: Vzhledem k neúplnosti a případným dalším vadám podkladů, o něž se opírá navrhované územní opatření, by ke každému záměru bylo třeba provést hodnocení H 67, vydat JES a přinejmenším provést zjišťovací řízení podle zákona EIA. To by se ale zcela míjelo s účelem existence AO. Pokud nebude možné uvedené nedostatky objektivně a přezkoumatelně odstranit, požaduji vypuštění akcelerační oblasti AOV47 – Bukovec a souvisejícího územního opatření z návrhu Změny č. 2 Územního rozvojového plánu ČR. **7.10 Rozpor koncepce Změny č. 2 URP a návrhu územního opatření o vymezení AOV 47 Bukovce včetně související dokumentace s politikou krajů v oblasti OZE a reálným stavem rozvoje OZE v krajích. Rozpor s politikou státu v oblasti OZE** ##### 7.10.1 Rozpor s politikou kraje Vysočina a stavem rozvoje OZE v Kraji Vysočina **Kraj Vysočina podporuje obnovitelné zdroje energie – na území kraje je cca 120 malých vodních elektráren a cca 70 bioplynových stanic.** Krajský úřad Kraje Vysočina a obecní úřady obcí s rozšířenou působností se během posledních tří let vyjadřovaly a vydávaly jednotná environmentální stanoviska (dále jen „JES") **k 42 fotovoltaickým elektrárnám (dále jen „FVE") o celkové kapacitě 153,1 MW.** V odkazu předkládáme mapu FVE (https://www.mapotic.com/fotovoltanicke-elektrarny-cr) umístěných na střechách budov na území Kraje Vysočina. Kraj Vysočina zahájil projekty s výstavbou fotovoltaických elektráren na střechách svých budov nebo svých příspěvkových organizací. **V současné době stojí na území Kraje Vysočina celkem tři větrné parky se sedmi stroji. Nachází se v katastru obcí Pavlov u Jihlavy, ve Věžnici a v obci Kámen (okres Havlíčkův Brod). Zároveň krajský úřad během dvou let obdržel tři žádosti k výstavbě větrných elektráren** v rámci procesu posuzování vlivů na životní prostředí podle zákona č. 100/2001 Sb. Jestliže bychom rovnoměrně rozdělili obnovitelné zdroje energie na celé území České republiky s celkovou kapacitou 3000 MW, tak **Kraj Vysočina již s výše uvedeným výkonem FVE a s připravovanými VTE bude splňovat státní požadavek, tzn. 3 000 MW / 14 krajů = 214 MW.** **V Kraji Vysočina je postavena jaderná elektrárna Dukovany se čtyřmi reaktory a budou se stavět další dva nové reaktory.** Kraj Vysočina podporuje tento nízkoemisní zdroj elektřiny. Projednává se Koncepce nakládání s radioaktivním odpadem a vyhořelým jaderným palivem (aktualizace pro období 2025 až 2035 s výhledem po roce 2050) v souvislosti s výběrem lokality pro umístění vyhořelého jaderného paliva, přičemž v Kraji Vysočina jsou navrženy dvě lokality a s velkou pravděpodobností bude některá z nich vybrána. **Území Kraje Vysočina je již zatíženo a omezeno stavbou jaderné elektrárny a výstavbou nových bloků a bude dále zatíženo případným výběrem lokality pro umístění vyhořelého jaderného paliva.** V minulých letech zástupci MŽP na jednání Komise Rady Asociace krajů České republiky (dále jen „AKČR") pro životní prostředí a energetiku informovali, že návrh AO bude pro obnovitelné zdroje, tzn. pro větrnou a fotovoltaickou energii. Rada AKČR poslala po posledním jednání v roce 2025 dopis předsedovi vlády, na MŽP a Ministerstvo pro místní rozvoj, aby mimo jiné byla zřízena pracovní platforma za účasti zástupců krajů, která by transparentně stanovila cíle v oblasti zvýšení instalace obnovitelných zdrojů energie prostřednictvím akceleračních oblastí celostátního významu a rovněž by stanovila jasná kritéria pro rozdělení tohoto výkonu mezi kraje. Tyto apely z AKČR nebyly ze strany ústředních orgánů vyslyšeny. Vymezení připravovaných akceleračních oblastí v URP a připravovaných ploch pro obnovitelné zdroje v Zásadách územního rozvoje obou dvou krajů se však věcně, ani argumentačně nepotkává, ačkoliv tyto podklady byly v rámci přípravy UO a SEA těmito kraji předloženy! **Žádná z těchto skutečností nebyla při stanovení předmětných akceleračních oblastí na území kraje Vysočina zohledněna.** Návrh řešení:	

Poř.č.	Připomínkové místo	Číslo jednací	Článek	AO	Připomínka	Vyhodnocení
					Požaduji respektovat již vymezená území pro rozvoj OZE v kraji Vysočina a zohlednit výše uvedené skutečnosti při vymezení předmětné AOV 47. Pokud nebude možné uvedené nedostatky objektivně a přezkoumatelně odstranit, požaduji vypuštění akcelerační oblasti AOV47 – Bukovec a souvisejícího územního opatření z návrhu Změny č. 2 Územního rozvojového plánu ČR. ##### 7.10.2 Rozpor s politikou Jihočeského kraje a stavem rozvoje OZE v Jihočeském kraji Jihočeský kraj ve vztahu k obnovitelným zdrojům energie pořizuje změnu č. 10 Zásad územního rozvoje, která vymezuje území s vyloučením možnosti umisťování výroben z obnovitelných zdrojů energie a dále prověřuje vymezení zastavitelných ploch pro konkrétní možnost jejich umístění (bez akcelerace). Tato změna již byla s veřejností řádně projednána dle stavebního zákona, nyní se připravuje její opakované veřejné projednání. Vymezení připravovaných akceleračních oblastí v URP a připravovaných ploch pro obnovitelné zdroje v Zásadách územního rozvoje obou dvou krajů se však věcně, ani argumentačně nepotkává, ačkoliv tyto podklady byly v rámci přípravy UO a SEA těmito kraji předloženy! Návrh řešení: Požaduji respektovat již vymezená území pro rozvoj OZE v Jihočeském kraji a zohlednit výše uvedené skutečnosti při vymezení předmětné AOV 47. Pokud nebude možné uvedené nedostatky objektivně a přezkoumatelně odstranit, požaduji vypuštění akcelerační oblasti AOV47 – Bukovec a souvisejícího územního opatření z návrhu Změny č. 2 Územního rozvojového plánu ČR. ##### 7.10.3 Rozpor s energetickou politikou a strategií ČR Změna č. 2 se vůbec nezabývá ani dopady rozvoje jaderné energie na zajištění energetické nezávislosti na fosilních palivech nebo na snížení emisí CO2. Dostavba dalších bloků Dukovan přitom zcela jistě bude mít na snížení energetické závislosti a na emise CO2 v ČR podstatný vliv. Všechny tyto varianty by měly být poměřeny s dlouhodobými negativními dopady OZE a mělo by být objektivně zhodnoceno, zda je vůbec rozvoj OZE vhodnou cestou a zda by neměly být upřednostněny cesty jiné. Podatel jen na okraj připomíná, že první nový blok Dukovan má být dle tvrzení vlády v provozu již v roce 2036, což skutečně není vzdálené datum. Vodíková strategie pak na léta 2031 – 2050 plánuje dalekosáhlý rozvoj tohoto druhu energie (kapitola 4.2.3). Tato etapa (její začátek) se také rychle blíží a není tedy zřejmé, proč není možné řešit energetickou potřebu ČR i tímto způsobem (otázkou proto je, zda by se spíše již nyní neměly namísto OZE začít plánovat a posléze realizovat vodíkové plynovody, aby byla infrastruktura připravena na situaci, kdy se bude vodík běžně vyrábět a používat jako zdroj energie). **Směřování energetiky tímto směrem je rozhodně méně invazivní a dlouhodobě udržitelnější než VTE, přesto tento fakt Změna č. 2 vůbec nijak nereflektuje a nehodnotí a neporovnává různé varianty řešení energetické závislosti.** Pokud by stát přesto chtěl podporovat vedle rozvoje jádra a vodíku i VTE, **pak by řešením souladným s Ústavou ČR bylo ponechat vymezení akceleračních zón na územních plánech jednotlivých obcí, které samy budou rozhodovat o svém rozvoji a o využití svého území.** Návrh řešení: Požaduji respektovat a zohlednit výše uvedené skutečnosti při vymezení předmětné AOV 47. Pokud nebude možné uvedené nedostatky objektivně a přezkoumatelně odstranit, požaduji vypuštění akcelerační oblasti AOV47 – Bukovec a souvisejícího územního opatření z návrhu Změny č. 2 Územního rozvojového plánu ČR. **<u>7.11. Neúplné publikované informace pořizovatelem Změny č. 2 URP ČR</u>** Publikované informace Ministerstvem pro místní rozvoj návrhu Změny č. 2 ÚRP včetně všech jeho příloh, nejsou všechny, které soustředil zpracovatel návrhu, kterým je Ústav územního rozvoje se sídlem v Brně. **Chybí zejména zadání ke zpracování návrhu Změny č. 2 ÚRP podle, které byl tento dokument připravován.** Zpracovatel nepostupoval podle zadání Vlády ČR, která toto zadání učinila prostřednictvím usnesení č. 811 ze dne 22.10.2025. Návrh řešení: Podatel připomínky žádá, aby Ministerstvo pro místní rozvoj zveřejnilo skutečné zadání podle něhož byl zpracován návrh Změny č. 2 ÚRP. Toto zadání by mělo odpovídat výsledku návrhu Změny č. 2 ÚRP v textové části, části odůvodnění a dále všech příloh, jejich zveřejnění bylo oznámeno prostřednictvím publikace Veřejné vyhlášky Ministerstva pro místní rozvoj č.j. MMR-25750/2026-81 ze dne 14.04.2026.	

					7.12. Provedení průzkumů neautorizovanými osobami Z předložené informace Ústavem územního rozvoje jako zpracovatele návrhu Změny č. 2 ÚRP, je zřejmé, že neexistují dokumenty o pověření úředních osob k činnostem na přípravě návrh Změny č. 2 ÚRP. **Nelze tudíž vyloučit, že návrh Změny č. 2 ÚRP vypracovaly neúřední osoby, které k tomu neměly oprávnění a vyjmenované úřední osoby jen formálně přikryly (svými úředními podpisy) práci jiných soukromých osob.** Tomu odpovídá i výsledek. **Tzv. průzkumy byly provedeny doslova skandálním způsobem bez terénního průzkumu, pouze na základě údajů u NDOP či literárních rešerší.** Průzkumy jsou tedy neadekvátní vzhledem k závažnosti dopadů předpokládaných záměrů na zákonné zájmy ochrany přírody a navíc jsou **provedeny neautorizovanými osobami.** Na tuto skutečnost bylo Ministerstvo životního prostředí výslovně a písemně krajskými úřady upozorňováno. Návrh řešení: Podatel připomínky žádá, aby Změna č. 2 URP ČR byla zpracována výhradně osobami s příslušnou autorizací, zejména co se týče podkladů pro dokumentaci SEA. **VIII. PŘIPOMÍNKY OBECNÉHO CHARAKTERU KE KONCEPCI A PROVEDENÍ NÁVRHU ZMĚNY Č. 2 ÚZEMNÍHO ROZVOJOVÉHO PLÁNU ČR A NÁVRHU ÚZEMNÍHO OPATŘENÍ O VYMEZENÍ AOV Č. 47 BUKOVEC, SOUVISEJÍCÍ DOKUMENTACI SEA, A JEJICH ODŮVODNĚNÍ** **8.1 Koncepčně chybný nástroj územního plánování ve formě změny Územního rozvojového plánu ČR** Vymezení akceleračních oblastí s největší pravděpodobností povede k tomu, že záměry OZE v nich umisťované budou upřednostňovány **a nedojde už nikdy k řádnému posouzení jejich negativních dopadů na životní prostředí, na krajinný ráz, na zdraví a životy lidí.** ##### 8.1.1 Nedostatečné posouzení SEA a koncepčně chybný nástroj územního plánování ve formě změny Územního rozvojového plánu převážně vylučuje EIA Už pouze z tohoto důvodu by mělo být vyhodnocení vlivů Změny č. 2 a UO extrémně podrobné a kvalitní, **prakticky na úrovni EIA.** Překážkou pro takové podrobné posouzení je ale fakt, že je **měřítko ÚRP příliš velké a neumožňuje skutečně posoudit dopady vymezení AOV 47 (jiné by to bylo na úrovni územního plánu, resp. v procesu EIA se znalostí konkrétního záměru).** Na vymezení akceleračních oblastí navíc naváže zrychlené a zjednodušené povolovací řízení před Dopravním a energetickým stavebním úřadem, v rámci kterého bude úřad ověřovat, zda jsou záměry v souladu **s vágními a nicneříkajícími podmínkami** územního opatření. V souladu s těmito obecnými podmínkami ale budou prakticky jakékoliv záměry, což znamená, že skutečné vlivy VTE realizovaných **v AOV47 nebudou nikdy reálně posouzeny.** Uvedené obavy podatele plynou z § 25 zákona č. 249/2025 Sb. ZOZE, kde se uvádí, že: *(1) Územní opatření je závazné pro vyjádření, závazné stanovisko nebo rozhodnutí vydávaná pro záměr pro využití obnovitelného zdroje energie v akcelerační oblasti, s výjimkou vyjádření nebo závazného stanoviska podle § 36 stavebního zákona.* *(2) Nesplňuje-li záměr pro využití obnovitelného zdroje energie podmínky nebo zmírňující opatření stanovené v územním opatření nebo v územním plánu podle § 22, vydá správní orgán, jehož působnosti se tyto podmínky nebo zmírňující opatření týkají, nesouhlasné vyjádření nebo závazné stanovisko anebo zamítne žádost o vydání rozhodnutí.* Pokud tedy bude DESÚ chtít, jednoduše řekne, že vše už bylo řádně a dostatečně posouzeno v rámci Změny č. 2, záměr je v souladu s územním opatřením a v povolovacím řízení není už co řešit. **Obcím se pak budou mimořádně špatně uplatňovat podrobné argumenty, byť budou racionální. S největší pravděpodobností ale budou smeteny bez jakékoliv diskuse ze stolu.** Existence územního opatření má navíc velký dopad na to, jestli se bude záměr vůbec OZE ještě vůbec posuzovat podle zákona č. 100/2001 Sb. v procesu EIA (§ 28 zákona č. 249/2025 Sb.). EIA bude probíhat jen tehdy, pokud: ➢ půjde o záměr předmětem posuzování vlivů na životní prostředí přesahujících hranice České republiky nebo ➢ půjde o záměr, u kterého je s ohledem na ekologickou citlivost území, v němž se nachází, vysoce pravděpodobné, že záměr povede k významným nepříznivým vlivům na životní prostředí nebo veřejné zdraví, které nebyly zjištěny při pořizování územního opatření a které nelze vyloučit dodatečnými podmínkami a zmírňujícími opatřeními.	

Poř.č.	Připomínkové místo	Číslo jednací	Článek	AO	Připomínka	Vyhodnocení
					Řada záměrů v AO, které byly posouzeny mimořádně obecně, **už tedy EIA podléhat nebude,** i když by jinak posouzení EIA podléhaly, kdyby AO nebyly v ÚRP vymezeny. **Je nepravděpodobné, že by někdy příslušný úřad DESÚ konstatoval, že území, ve kterém se má záměr nacházet, je tak ekologicky citlivé, že záměr povede k významným nepříznivým vlivům a je tedy třeba EIA. Nepravděpodobnost takového závěru vyplývá z faktu, že vyhodnocení územního opatření o všech vlivech tvrdí, že jsou mírné nebo zanedbatelné a není třeba se jimi blíže zabývat.** Proč by to měl úřad během povolování záměru v AO zpochybnit, když jsou VTE aktuálně politicky silně protěžovanými záměry a neexistuje zájem na skutečném posouzení jejich dopadů? Obec tak sice bude moct v povolovacím řízení tvrdit, že to vidí jinak, ale to bude tak všechno, co bude moct dělat. **Proto je velmi nevhodné vymezovat akcelerační oblasti na úrovni ÚRP, kdy nemohou být vlivy reálně posouzeny a už vůbec by se nemělo stát, že posouzení provedené na úrovni ÚRP vyloučí provádění dalších posouzení na nižších úrovních, minimálně na úrovni územního plánu, ideálně však posouzení konkrétního záměru, kdy teprve budou skutečně známy parametry záměrů. Jedinou cestou, jak k dospět k tomu, aby byly všechny záměry OZE řádně posouzeny za současného stavu legislativy, je nevymezovat AO v ÚRP, ale ponechat jejich vymezení na územní plány.** To, že na úrovni Změny č. 2 nejde vlivy posoudit, připouští na několika místech i samo Vyhodnocení vlivů Změny č. 2 na životní prostředí: ➢ *Polohu a počet jednotlivých zařízení uvnitř akcelerační oblasti pro výrobu elektřiny využívající energii větru nelze předjímat a v podrobnosti grafické části ÚRP (1:200000) ji nelze ani smysluplně odhadovat. Je ale pravděpodobné, že bude docházet k odnětí ZPF pod plochou jednotlivých zařízení, která bude zanedbatelného rozsahu, a také vlivem budování technické, ale zejména dopravní infrastruktury pro obslužné komunikace pro výstavbu a údržbu zařízení.* ➢ *Územní rozvojový plán je koncepčním územně plánovacím dokumentem na celorepublikové úrovni. Pracuje se v něm s územně plánovacími nástroji ve velmi hrubém, ale i poměrně podrobném rozlišení, které ovšem nezobrazuje reálné provedení stavby, pouze ho v širokém měřítku lokalizuje do řešeného území. Toto měřítko a absence znalosti o konkrétním umístění a počtu jednotlivých VTE či skutečné velikosti (plochy) instalovaných FVE neumožňuje identifikovat přesně a podrobně případné konkrétní negativní vlivy na životní prostředí, proto zde dále uvedené vyhodnocení vlivů na životní prostředí (ať* *již u jednotlivých složek nebo u jejich kumulace a synergie) stanovuje pouze potenciální možnost, nikoliv jistotu vlivu.* ➢ *Nejistota hodnocení je dána zejména neznalostí konkrétního stavebně-technického řešení staveb v navrhovaných akceleračních oblastech, ke kterému nadto v měřítku územního rozvojového plánu nemůže být přihlíženo a současně ani není možno ho nařizovat, pouze pro něj stanovit některé podmínky. Jednalo by se o nezákonnou podrobnost, a o podrobnost řešitelnou nižšími správními akty, kterou tedy nelze, a to i na základě řady soudních precedentů, do územně plánovací dokumentace na úrovni kraje závazně stanovit.* Za takové míry neznalosti reálií (počet budoucích VTE, které vzniknou v AOV47 nelze ani odhadovat?) a dopadů provozu VTE **je nemožné, aby vyhodnocení vůbec mohlo mít jakoukoliv vypovídací hodnotu a aby bylo bez konkretizace AO v územním plánu a bez provedení důkladné EIA vůbec bráno vážně a jako relevantní a plně dostačující podklad pro povolení záměru.** Vyhodnocení navíc připouští, že dopady Změny č. 2 jsou převážně negativní: *„Provedeným porovnáním aktivní varianty (tj. Změny č. 2 ÚRP) s nulovou variantou (tj. ÚRP ve znění změny č. 1a) bylo zjištěno, že nulová varianta byla u 9 složek životního prostředí hodnocena jako vhodnější; aktivní varianta byla u 1 složky životního prostředí hodnocena jako vhodnější a u 1 složky byly varianty hodnoceny jako rovnocenné. Je zřejmé, že aktivní varianta, která přináší do území řadu nových staveb obnovitelných zdrojů el. energie, bude potenciálně vždy vykazovat více negativních vlivů, byť většinou mírných než varianta, kdy k žádné změně v území nedochází."* Přesto to ale nebrání tomu, aby byla AO vymezena.	

Poř.č.	Připomínkové místo	Číslo jednací	Článek	AO	Připomínka	Vyhodnocení
					Z Vyhodnocení je pak zřejmé, že **i nemnohé údajně pozitivní dopady mají velmi nejasné kontury a vůbec nejsou nijak kvantifikovány a zůstávají na úrovni dohadů typu „možná", „snad" a „zřejmě" či „asi":** *„Současně ale platí, že nulová varianta nepovede ke zmírnění negativních vlivů na klima a nepřispěje k vyšší energetické soběstačnosti a snížení potřeby fosilních paliv včetně negativních vlivů v místě jejich těžby (tyto vlivy vznikají často mimo území naší republiky a jejich hodnocení nemůže být v plné míře do porovnání zahrnuto)."* Z takového konstatování přece vůbec neplyne, že „aktivní" varianta s vymezením AOV47 povede k měřitelnému snížení negativních vlivů na klima a přispěje k ověřitelnému zvýšení energetické soběstačnosti. To ostatně potvrzuje i Vyhodnocení vlivů územního opatření k AOV47, ve kterém se uvádí, že AOV47 má *„zanedbatelný až mírně pozitivní vliv k ochraně klimatu… v globálním měřítku."* Z jakého důvodu je tedy AOV47 vymezena, když má jen zanedbatelný pozitivní přínos, zato extrémní množství vlivů negativních? **K výše uvedenému je nutno poznamenat, že v případě posuzování EIA prováděné na krajské úrovni se mohou vyjádřit všechny subjekty, dokumentace je řádně vyvěšena v systému cenia, to vše oproti systému SEA, kdy navazuje pouze JES – jednotné enviromentální stanovisko, ke kterému se nevyjadřuje nikdo než taxativně vymezený počet účastníků, mezi nimiž však nejsou sousední obce, nepřímí sousedé, spolky apod., tudíž možnost odporu veřejnosti je zde prakticky vyloučena – což je ostatně skrytým a jediným cílem předmětného územního opatření.** **Takový přístup k územnímu plánování a povolování záměrů je neakceptovatelný. Je výrazně oslabována (podlamována) ochrana veřejných zájmů, když reálné posuzování vlivů záměrů z podstatné části vůbec nemusí proběhnout.** Návrh řešení: Požaduji respektovat platnou právní úpravu a zohlednit tuto skutečnost při vymezení předmětné AOV 47 tak, že buď bude použit při vymezení akcelerační oblasti č. 47 Bukovec koncepčně správný nástroj územního plánování a územně plánovací dokumentace, kterým jsou zásady územního rozvoje nebo ještě nižší stupeň UPD anebo doplnit hodnocení SEA na úroveň popsanou v ostatních námitkách, tak aby bylo možno seriózně posoudit skutečné vlivy posuzovaného záměru. Pokud nebude možné uvedené nedostatky objektivně a přezkoumatelně odstranit, požaduji vypuštění akcelerační oblasti AOV47 – Bukovec a souvisejícího územního opatření z návrhu Změny č. 2 Územního rozvojového plánu ČR. ##### 8.1.2 Rozpor s metodikou Ministerstva životního prostředí i zákonem o urychlení využívání obnovitelných zdrojů energie ZOZE i Metodika MŽP jsou přehledné a jasně aplikovatelné. Metodika MŽP v bodě 3 na str. 5 zdůrazňuje, že důvody předpokládají, že záměr využití OZE nebude mít významný negativní dopad na životní prostředí a musí se mj. opírat o vhodné umístění akcelerační oblasti s důrazem na předběžný výběr lokalit na základě dostupných podkladů. **Zde je třeba upozornit na nedodržení tohoto požadavku ze strany předkladatele, protože výběr lokalit se o dostupné podklady neopíral, v případě Kraje Vysočina a Jihočeského kraje, viz připomínku v jiné části tohoto podání.** Metodika MŽP v bodě 4 na str. 5 dále uvádí, že podmínky kladené k záměrům v AO nesmí být přísnější, než podmínky pro záměry umísťované v jiných územích (tj. mimo AO). Tomuto požadavku je obtížné dostát jednak s ohledem na nedostatečné podklady o stavu životního prostředí (zejm. přírodního prostředí) a dále s ohledem na dynamiku některých posuzovaných přírodních jevů (výskyt zvláště chráněných druhů živočichů). Naopak z hlediska principu předběžné opatrnosti by bylo na místě stanovit v případě proměnlivých jevů podmínky přísnější. A nepomůže zde ani možnost podrobnějších podmínek, než připouští podrobnost územního plánu (Metodika MŽP bod 7.6 s 20 – 21, aj.). I tak by v tomto konkrétním případě bylo nejisté, zda jsou takové podmínky a opatření dostatečné. Lze jen podotknout, že pro územní opatření nelze použít běžnou typologii podmínek (jako při kauzálním posuzování). Zejména nelze lokalizovat zmírňující opatření, ani stanovit jejich četnost. Jestliže podmínky mají být proveditelné, je otázkou, o jakou míru pravděpodobnosti proveditelnosti se má jednat. Celkem přesně lze určit stavební nebo technickou proveditelnost, nikoli však proveditelnost právní – o dostupnosti pozemků k realizaci opatření v AO či dokonce mimo AO nejsou informace. Přitom zmírnění vizuálních projevů VTE by bylo potřebné na řadě míst v pásmu zřetelné viditelnosti (Metodika MŽP zjevně počítá s rozsahem výkresu územního opatření i mimo AO – bod 4 s. 6). Metodika MŽP též v bodě 7 na str. 10 upozorňuje na potřebu zákonnosti podmínek. To zákon o ochraně přírody splňuje. Podmínky i opatření lze též individuálně zdůvodnit, a to i u obecných (schematických) podmínek. **Co však na úrovni**	

Poř.č.	Připomínkové místo	Číslo jednací	Článek	AO	Připomínka	Vyhodnocení
					územního opatření lze jen s obtížemi určit, je návaznost zmírňujícího či kompenzačního opatření na negativní vliv na konkrétní zájem ochrany přírody. Jestliže např. VTE negativně ovlivní krajinný ráz v dotčeném krajinném prostoru, nemůže kompenzační opatření prioritně spočívat ve vytvoření biotopu pro obojživelníky. Nebo by se muselo jednat až o poslední a odůvodněnou možnost kompenzace po vyloučení možnosti bližších dotčenému zájmu (snížení VTE, výsadby v intravilánech, apod.). Metodika MŽP dále velmi přesně udává, že tzv. limity území podle ust. § 12 r) stavebního zákona vznikají nejen na základě právních předpisů nebo „ex decreto" v širokém smyslu, ale též jako faktický stav - vlastnost území. Tuto eventualitu ale předmětné územní opatření nebralo v potaz (viz níže). AO měly být připravovány s co největší pečlivostí, **za spolupráce krajů a obcí s navrhovatelem AO.** O tom byly kraje na neformálních jednáních opakovaně ubezpečovány ze strany MMR i MŽP. Návrh AO se měl opírat o co největší sadu podkladů a terénní průzkum. **To se nestalo.** Nastává tedy paradoxní situace – záměry VTE (včetně doprovodných staveb) mají být umísťovány kamkoli do AO **bez toho, aby byl řádně vyhodnocen stav životního prostředí v AO.** Jedná se o umisťování záměrů do „slepé mapy". V zásadě se jedná o rozpor mezi kauzálním (projektovým) posuzováním a koncepční úrovní posuzování vlivů záměrů na životní prostředí. Tento rozpor může být odstraněn jen tím, že AO budou navrhovány na malých plochách o jednotkách až malých desítkách km2 **a po detailním zhodnocení všech dostupných odborných podkladů a posouzení na místě samém (to se naprosto nestalo).** Na to také upozorňuje Metodika MŽP (bod 5.2. i.f., s. 8), když zapovídá vydávat úkony uvedené v ust. § 13 odst. 2 ZOZE na základě skutečností vyplývajících z větších podobností informací známých při povolování samotného záměru. Jestliže je zřejmé, že podklady pro územní opatření jsou nepravdivé, neúplné nebo zkreslené (Metodika MŽP bod 5.2. s. 8), je třeba vydat úkony (tj. úkony JES) na projektové úrovni tak, aby bylo naplněno ust. 3 odst. 2 stavebního zákona. Stejně tak je třeba nahlížet na ust. § 27 odst. 2 ZOZE. Jestliže hodnocení (H 67) podle ust. § 67 zákona o ochraně přírody se má provést při vysoké pravděpodobnosti změny okolností v AO (tj. změny skutkového stavu, který je základem pro posouzení účinků záměru na zákonem chráněný zájem), **tím spíš je třeba H 67 požadovat v případě, v němž skutkový stav v AO nebyl zjištěn vůbec nebo nebyl** zjištěn tak, aby se rovnocenně s projektovými záměry dala aplikovat ust. § 4 odst. 2, § 5b, § 12 odst. 2 a § 56 zákona o ochraně přírody. Nezáleží totiž na tom, že návrh zadání změny č. 2 URP nebo faktická zadání pro přírodovědné průzkumy byly obecnější a méně náročné než u H 67 a (možná některé) byly provedeny v souladu s vyhláškou 142/2018 Sb. Podstata nesprávnosti přípravy podkladů spočívá v tom, že uvedená ustanovení zákona o ochraně přírody **nelze na navržené územní opatření správným způsobem aplikovat a zároveň, že relevantní podklady bylo možné reálně získat** ať už spoluprací s obcemi a kraji, kteří těmito podklady disponují (zejména u statických jevů) nebo za dobu platnosti směrnice RED III. bylo možné provést adekvátní přírodovědné průzkumy (u jevů dynamických), protože navržené AO mají velikost, která takový přírodovědný průzkum umožňuje (tj. jednotky až nižší desítky km2). Obdobně poukazuje podatel na ust. § 28 odst. 1 písmeno b) ZOZE, není-li ekologická citlivost území adekvátně vyhodnocena, **tak že nelze vyloučit významný nepříznivý vliv na životní prostředí, bylo by bez dalšího třeba postupovat podle ust. § 28 odst. 5 ZOZE.** Zákonné požadavky ZOZE tedy nejsou předloženými návrhy územních opatření naplněny. Ust. § 4 odst. 2 a 3 ZOZE je třeba považovat za částečně finální normy. Zejména přednost vymezení AO na plochách uvedených v ust. § 4 odst. 3 ZOZE **nebyla na úrovni státu prověřována.** Přednost nadto neznamená nemožnost vymezení AO na jiných plochách. **Stejně tak ust. § 4 odst. 2 ZOZE nelze brát jako výjimku vůči aplikaci jiných zákonných ustanovení.** Tj. při vzniku AO brát v potaz pouze limity území (§ 12 písmeno r) st.z) a významný dopad na životní prostředí. **Velikost AO o jednotkách až nižších desítkách km2 je účelná k tomu, aby mohly být zajištěny podklady na úrovni podrobnosti pro projektová řízení. To se reálně nestalo.** Stejně jako parametr velikostí AO **měl předkladatel posuzovat jejich efektivitu**, protože nezřídka navrhovaná AO o velikosti několika km2 na plochách s dalším reálným omezením (intravilán, svažitost, les, údolní niva apod.) vhodná pro umístění nižších jednotek VTE, nemůže plnit svůj účel. Protože byly ale nezbytné oblasti podle ust. § 3 ZOZE vymezeny velmi široce a ledabyle, má prakticky každá navrhovaná AO několik alternativ z hlediska ochrany životního prostředí (a především ochrany přírody a krajiny) vhodnějších. Úvahy zpracovatelů návrhu AO nelze rekonstruovat, zdá se ale, že umístěním řady AO „napravují" nedostatky ve vymezení nezbytných oblastí. AO se nezvykle často nachází v dosahu dopravní, energetické a jiné infrastruktury, i když z hlediska zájmů ochrany přírody a	

Poř.č.	Připomínkové místo	Číslo jednací	Článek	AO	Připomínka	Vyhodnocení
					krajiny, bylo možné nalézt mnohem vhodnější lokality, a to rovněž ve vymezených nezbytných oblastech. **Už výběr AO tedy patrně kladl důraz na jiná kritéria, než mu přísluší podle cílového ust. § 4 odst. 2 ZOZE.** I tak by pečlivá příprava AO mohla nalézt kompromis mezi „vhodnějšími plochami" uvnitř nezbytných oblastí a nároky na ochranu přírody a krajiny. Krajské úřady (nikoliv obce, které nebyly k jednáním přizvány) na četných jednáních s VÚKOZ, MŽP i MMR na takové plochy upozorňovaly. I kdyby mělo být ust. § 4 odst. 2 ZOZE přímo aplikováno, **měl předkladatel při možnosti vybrat několik alternativ AO zvolit tu, která má na zájmy přírody a krajiny nejmenší dopad.** Případná přímá aplikace ust. § 4 odst. 2 ZOZE by se týkala pouze určitého rozsahu posuzovaných skutečností, to vyplývá z podrobnějšího ust. § 11 odst. 2 ZOZE (pro něž je ust. § 4 odst. 2 vodítkem). Jde o rozsah faktické derogace Směrnice o ptácích a Směrnice o stanovištích, které ust. § 11 odst. 2 ZOZE **mírně rozšiřuje na všechny zvláště chráněné druhy živočichů, nejen na evropské druhy.** Návrh územního opatření se má zdánlivě připravovat v takovém rozsahu podrobnosti, aby bylo možné posoudit, zmírnit nebo vyloučit nepříznivé dopady záměrů na ptáky a zvláště chráněné živočichy podle ust. § 11 odst. 2 ZOZE. **Ve skutečnosti ale návrh územního opatření musí vyhovovat posouzení záměru na projektové úrovni, tak jak to chce ust. § 13 odst. 2 ZOZE** (srov. závěr návětí: *„….. a dále s požadavky…"*), přičemž **písmena a) – f) uvedeného ustanovení výslovně jmenují formy jednotlivých individuálních právních aktů.** Zákon ZOZE tedy přesně a výslovně stanoví, že kromě základních požadavků ust. § 4 odst. 2 a § 11 odst. 2 ZOZE je třeba návrh územního opatření připravit v tom rozsahu a podrobnosti, aby bylo možno dopad záměrů posoudit **jakoby se jednalo o kauzální posuzování.** (Jistě, se všemi zákonnými požadavky – ust. § 82a odst. 1 zákona o ochraně přírody, aj.). Tento závěr podtrhuje i ust. § 13 odst. 1 ZOZE, který uvádí, že stanovisko krajského úřadu podle ust. § 54 odst. 1 stavebního zákona se uplatní v rozsahu působnosti ust. § 18 odst. 1 zákona č. 148/2023 Sb., přičemž pokud návrh územního opatření zní pouze v rozsahu požadavků ust. § 11 odst. 3 ZOZE, vystavuje se pořizovatel riziku, že zpracování rozsahu a podrobnosti územního opatření (přípustnost, podmínky, zmírňující opatření) nebude odpovídat požadavkům hmotněprávních ustanovení jmenovaných v ust. § 13 odst. 2 ZOZE. Dále i ust. § 8 odst. 1 ZOZE je třeba chápat tak, že vyhodnocení vlivů na udržitelný rozvoj území je nutným, **nikoli však jediným podkladem** pro územní opatření. Což implicitně doplňuje věta druhá tohoto ustanovení, když připouští podrobnost podmínek a zmírňujících opatření namísto navazující územně plánovací dokumentace nebo rozhodnutí. **Je tedy zřejmé, že podklady pro vymezení AO musí být zpracovány na té úrovni podrobnosti, jakoby se jednalo o posouzení běžného záměru.** A má-li se na základě větší podrobnosti podkladů formulovat podmínka či opatření, tím spíše by se na jejich základě měla posoudit přípustnost vymezení samotné AO. Připravit návrh územního opatření na nižší úrovni podrobnosti není samo o sobě protizákonné. Příslušný orgán by ale pro vydání bezvadného stanoviska **musel disponovat takovými podklady, aby sám mohl neúplnost (tj. nižší podrobnost návrhu územního opatření) doplnit a věc posoudit.** To je s ohledem na zákonnou lhůtu pro vydání stanoviska problematické. Přitom by se dalo předpokládat, že přinejmenším požadavek ust. § 11 odst. 3 ZOZE bude při návrhu územního opatření naplněn. I s tím ohledem, že citlivé druhy zvláště chráněných živočichů (ptáci, netopýři) jsou zároveň evropskými druhy. I v tomto ohledu jsou ale podklady, o něž se návrh územního opatření opírá, nedostatečné. Totéž platí pro nahrazované úkony podle ust. § 13 odst. 2 písmeno a) a d) – kde by s ohledem na předpokládanou lokalizaci VTE postačilo posoudit statické jevy. Pro tuto část odůvodnění je možné shrnout, že ZOZE nápaditě překlenuje rozdíl mezi koncepčním a kauzálním posuzováním záměrů, aplikace ustanovení ZOZE ze strany pořizovatele ale není zdařilá. **Vedlejší či doprovodné stavby (tj. záměr v širším smyslu) podle ust. § 2 písmeno a) ZOZE nejsou v návrhu územního opatření blíže definovány, popsány, lokalizovány.** Není určeno, jak velké plochy budou vzhledem k předpokládanému počtu VTE zaujímat. Přitom se jedná o stavby ve volné krajině plošně zasahující větší výměry pozemků, než samotná VTE. Vzhledem k velikosti navrhované AO a navrhovaným maximálním počtům VTE v ní **měly a mohly být uvedené parametry odhadnuty a mohly být připraveny relativně konkrétní podmínky pro zmírnění dopadů těchto staveb.** Závěr o protiprávnosti navrhovaného územního opatření z hlediska ust. § 13 odst. 2 písm. a),b),d),e) ZOZE se opírá o za prvé nedostatečně zjištěný stav věci ve smyslu ust. § 3 správního řádu, a o za druhé v případech, že skutkový stav zjištěn byl, jsou z něho vzhledem k ust. § 4 odst. 2, § 5b odst. 1, § 12 odst. 2 a § 56 zákona o ochraně přírody vyvozeny nesprávné závěry, že navrhované územní opatření lze schválit. Rovněž by nebylo spravedlivé investory i obyvatele dotčených obcí vystavit značné míře právní nejistoty. Nejistotu pro investory znamená užití např. ust. § 27 odst. 2 ZOZE – jestliže JES se na záměr má použít	

Poř.č.	Připomínkové místo	Číslo jednací	Článek	AO	Připomínka	Vyhodnocení
					v případech, v nichž dojde ke změně okolností, **tím spíše se JES musí ke konkrétnímu záměru vydat v těch situacích, v nichž tyto okolnosti (skutkový stav) nebyly zjištěny vůbec nebo jen velmi nedokonale a to i ve srovnání s obdobnými nebo i méně závažnými záměry.** Návrh řešení: Požaduji respektovat platnou právní úpravu a zohlednit tuto skutečnost při vymezení předmětné AOV 47 tak, že buď bude použit při vymezení akcelerační oblasti č. 47 Bukovec koncepčně správný nástroj územního plánování a územně plánovací dokumentace, kterým jsou zásady územního rozvoje nebo ještě nižší stupeň UPD anebo doplnit hodnocení SEA na úroveň popsanou v ostatních námitkách a shora v této námitce, tak aby bylo možno seriózně posoudit skutečné vlivy posuzovaného záměru a dále odstranit i ostatní výše vytýkané nedostatky. Pokud nebude možné uvedené nedostatky objektivně a přezkoumatelně odstranit, požaduji vypuštění akcelerační oblasti AOV47 – Bukovec a souvisejícího územního opatření z návrhu Změny č. 2 Územního rozvojového plánu ČR. **8.1.3 Územní opatření jsou koncipována tak, že plošně a předem deklarují přípustnost rozsáhlých energetických staveb v území** Územní opatření jsou koncipována tak, že plošně a předem deklarují přípustnost rozsáhlých energetických staveb v území, aniž by v době jejich vydání byly známy konkrétní parametry budoucích záměrů, jejich technické řešení, jejich rozmístění, kumulace více zařízení či jejich skutečné synergické a dlouhodobé dopady. **Stát tímto postupem nahrazuje rozhodování o konkrétním záměru obecnou hypotézou, která má mít závazné účinky pro navazující povolovací procesy.** Podatel považuje za vrcholně problematické, že tzv. „dostatečnost" územních opatření je založena převážně na **obecném** tzv. odborném odhadu v době jejich pořízení, nikoli na reálném posouzení konkrétních záměrů. Řada klíčových vlivů, **zejména hlukové zátěže**, stroboskopického efektu, kumulativních vlivů více zařízení či specifických dopadů na obyvatele a krajinný ráz, **je ponechána až na navazující řízení, aniž by však tato řízení měla možnost zpochybnit samotnou přípustnost záměru v daném území.** Územní opatření podle ZOZE přitom deklarují **dostatečnou ochranu veřejných zájmů, aniž by tuto skutečnost bylo možné reálně ověřit.** Klíčové vlivy, zejména na zdraví obyvatel, kvalitu prostředí, krajinný ráz a biodiverzitu, jsou buď odsouvány až do navazujících řízení, nebo řešeny formou provozních omezení a monitoringů až po uvedení zařízení do provozu. Návrh řešení: Požaduji doplnění konkrétních a úplných podkladů umožňujících objektivní posouzení skutečných dopadů akcelerační oblasti AOV47 – Bukovec již ve fázi SEA, zejména technických parametrů zařízení a jejich výstavby, a dále realistických modelů hlukových, krajinných a světelných dopadů a úplného hodnocení kumulativních a synergických vlivů. Současně požaduji, aby podstatné environmentální střety s těmito parametry nebyly odkládány do budoucích navazujících řízení, ale byly transparentně a přezkoumatelně vyhodnoceny již na strategické úrovni plánování tak, aby veřejnost mohla účinně uplatnit svá práva. Pokud nebude možné uvedené nedostatky objektivně a přezkoumatelně odstranit, požaduji vypuštění akcelerační oblasti AOV47 – Bukovec a souvisejícího územního opatření z návrhu Změny č. 2 Územního rozvojového plánu ČR. **8.2 Nedostatečné odůvodnění výběru lokality a rozpor s deklarovanými kritérii** **8.2.1 Rozpor návrhu akceleračních oblastí se zadáním Změny č. 2 ÚRP, zákonem č. 249/2025 Sb. a cíli směrnice RED III** Odůvodnění Změny č. 2 ÚRP opakovaně uvádí, že: akcelerační oblasti byly vymezeny „přednostně do částí území značně ovlivněných činností člověka", byly vymezeny „přednostně na místě znehodnocených nebo zanedbaných ploch", zejména brownfieldů a území narušených těžbou, byly vymezeny s cílem minimalizovat dopady na krajinný ráz, přírodní hodnoty a zemědělský půdní fond. Stejný princip obsahuje již samotné zadání vlády. Zadání Změny č. 2 ÚRP stanoví: **„Při vymezování akceleračních oblastí se budou upřednostňovat umělé a zastavěné plochy, jako jsou dopravní infrastruktura a její blízké okolí, parkoviště, zemědělské stavby a stavby pro průmysl včetně nádvoří, skládky, území narušená povrchovou těžbou …, umělé vodní útvary a znehodnocená půda."**	

Poř.č.	Připomínkové místo	Číslo jednací	Článek	AO	Připomínka	Vyhodnocení
					Stejný požadavek obsahuje § 4 odst. 3 zákona č. 249/2025 Sb., který transponuje čl. 15c směrnice RED III. Tento mechanismus není založen na přednostním využívání volné krajiny, ale na přednostním využívání již antropogenně změněných ploch. **Dokumentace vytváří zásadní rozpor mezi deklarovaným principem a vlastním způsobem vymezování.** Směrnice RED III ani zákon č. 249/2025 Sb. nestanovují obecný požadavek: „najít vhodné plochy pro větrné elektrárny" ale stanovují jiný postup: nejprve přednostně využít již zastavěná, antropogenně ovlivněná nebo znehodnocená území a teprve následně řešit další plochy. Tento princip byl převzat i do zadání vlády. Odůvodnění však současně uvádí, že: cílem je doplnění elektroenergetického mixu zejména prostřednictvím větrné energie, byly sledovány prognózy výrobců energie a potřeba rozvoje větrné energetiky. Dochází tak ke změně logiky postupu: Zákon a RED III: priorita území → následně umístění OZE Dokumentace: potřeba rozvoje konkrétní technologie → následně hledání území Nejde o totožný postup. Vnitřní rozpor dokumentace Odůvodnění současně tvrdí: „Akcelerační oblasti byly vymezeny přednostně na znehodnocených nebo zanedbaných plochách." Současně ale uvádí: „Akcelerační oblasti pro větrnou energii byly vymezovány jako celistvé plochy o velikosti nejméně 2,5 km²." Tento požadavek vede k odlišnému výsledku. Zatímco antropogenně narušené plochy (brownfieldy, areály, skládky, plochy po těžbě, dopravní koridory) mají často menší a prostorově nesouvislý charakter, požadavek na rozsáhlé souvislé plochy přirozeně směřuje výběr do otevřené krajiny. Vzniká tedy přímý rozpor: deklarováno je přednostní využití narušených území, použitá metodika vede k preferenci rozsáhlé volné krajiny. Dokumentace nevysvětluje, jak byl tento rozpor odstraněn. Rozpor s cílem RED III Směrnice RED III nezavedla akcelerační oblasti za účelem obecného rozšiřování větrných elektráren v krajině. Smyslem směrnice je: – zrychlení povolovacích procesů, – snížení konfliktů s veřejnými zájmy, – využití lokalit s nižší environmentální konfliktností. Tento princip převzalo i zadání vlády: „Akcelerační oblasti se vymezí tak, aby záměry neměly významný dopad zejména na životní prostředí." Pokud však výsledné řešení vyžaduje přesun do rozsáhlých krajinných celků mimo antropogenně změněná území, dostává se do rozporu s původním účelem institutu akceleračních oblastí. Rozpor není pouze odbornou otázkou. Jde o možnou vadu přezkoumatelnosti opatření obecné povahy, protože: – zadání vlády stanovilo přednostní využití konkrétních typů území, – zákon č. 249/2025 Sb. a RED III stanovují stejný princip, – dokumentace tvrdí, že tento princip respektuje, – současně používá metodiku, která směřuje k jinému výsledku, – není vysvětleno, proč nebylo možné využít prioritní plochy v požadovaném rozsahu. Bez tohoto vysvětlení není zřejmé, proč nebylo postupováno v souladu s principem přednostního využívání již antropogenně narušených území. Návrh Změny č. 2 ÚRP vykazuje vnitřní rozpor mezi: – zadáním schváleným vládou,	

Poř.č.	Připomínkové místo	Číslo jednací	Článek	AO	Připomínka	Vyhodnocení
					– deklarovaným odůvodněním, – principem § 4 zákona č. 249/2025 Sb., – cílem směrnice RED III. Dokumentace deklaruje přednostní využití antropogenně změněných ploch, avšak současně používá postup, který vede k výběru rozsáhlých krajinných území. Není přitom doloženo, proč nebylo možné naplnit cíle akceleračních oblastí prostřednictvím zákonem preferovaných ploch. Návrh řešení: Před vydáním Změny č. 2 ÚRP je nezbytné doplnit dokumentaci o přezkoumatelné a transparentní vyhodnocení souladu návrhu akceleračních oblastí s požadavky zákona č. 249/2025 Sb., směrnice RED III, Politiky územního rozvoje ČR a krajských územně plánovacích podkladů. Dokumentace by měla být doplněna zejména o samostatnou analýzu prioritních ploch dle § 4 odst. 3 zákona č. 249/2025 Sb. a čl. 15c směrnice RED III, která pro každou akcelerační oblast doloží: – rozsah prověřených antropogenně ovlivněných ploch (brownfieldy, plochy po těžbě, dopravní infrastruktura, průmyslové areály, skládky, znehodnocená území a další zákonem preferované lokality), – důvody jejich případného vyloučení, – odůvodnění, proč nebylo možné v požadovaném rozsahu využít zákonem preferované plochy, – porovnání variantních řešení z hlediska dopadů na krajinu, zemědělský půdní fond, ekologické funkce území a veřejné zájmy. Současně je nezbytné doplnit samostatné vyhodnocení souladu jednotlivých akceleračních oblastí s krajskými územně plánovacími podklady a souvisejícími odbornými dokumenty. Pro každou akcelerační oblast by mělo být výslovně uvedeno: – které zásady územního rozvoje krajů, územně analytické podklady, krajinné studie, strategie ochrany krajinného rázu a další odborné podklady byly použity, – jakým způsobem byly jednotlivé podklady vyhodnoceny, – které podklady nebyly převzaty, – z jakého konkrétního důvodu nebyly převzaty, – jak byly vyhodnoceny vzniklé územní střety. Současně by měla být přehodnocena metodika vymezování akceleračních oblastí pro větrné elektrárny, zejména požadavek na rozsáhlé souvislé plochy o minimální velikosti 2,5 km², pokud vede k systematickému přesunu návrhu do volné krajiny a k odklonu od zákonem preferovaných antropogenně ovlivněných území. V případě, že nelze doložit splnění principu přednostního využití antropogenně změněných ploch nebo nelze přezkoumatelně odůvodnit odchylku od tohoto principu, mělo by dojít k přepracování dotčených akceleračních oblastí před pokračováním procesu pořizování Změny č. 2 ÚRP. Takto navržený postup by odstranil identifikované vnitřní rozpory dokumentace a umožnil ověřit soulad návrhu s § 4 zákona č. 249/2025 Sb., cíli směrnice RED III a požadavky územního plánování. Zdroje MINISTERSTVO PRO MÍSTNÍ ROZVOJ ČR. Územní rozvojový plán – Návrh zadání Změny č. 2 Územního rozvojového plánu [online]. Praha: Ministerstvo pro místní rozvoj ČR, 2025. [online]. Dostupné z: https://mmr.gov.cz/cs/ministerstvo/stavebni-pravo/koncepce-a-strategie/uzemni-rozvojovy-plan/zmena-c-2-uzemniho-rozvojoveho-planu-a-souvisejici. [cit. 23. 5. 2026]. MINISTERSTVO PRO MÍSTNÍ ROZVOJ ČR. Změna č. 2 Územního rozvojového plánu – Odůvodnění Změny č. 2 Územního rozvojového plánu včetně přílohy č. 1, 2026 [online]. Dostupné z: https://mmr.gov.cz/MMR/media/MMR-MMR/Ministerstvo/Stavebn%C3%AD%20pr%C3%A1vo/%C3%9Azemn%C3%AD%20pl%C3%A1n%C3%A1n%C3%AD/Zm%C4%9Bna%20%C4%8D.%202%20%C3%9Azemn%C3%A9ho%20rozvojov%C3%A9ho%20pl%C3%A1nu/URP_Z2_oduvodneni.pdf. [cit. 23. 5. 2026]. MINISTERSTVO PRO MÍSTNÍ ROZVOJ ČR. Návrhy jednotlivých územních opatření k akceleračním oblastem vymezeným v návrhu Změny č. 2 ÚRP – Územní opatření o podmínkách a zmírňujících opatřeních [online]. Dostupné z: https://mmr.gov.cz/cs/ministerstvo/stavebni-pravo/koncepce-a-strategie/uzemni-rozvojovy-plan/zmena-c-2-uzemniho-rozvojoveho-planu-a-souvisejici. [cit. 23. 5. 2026]. MINISTERSTVO PRO MÍSTNÍ ROZVOJ ČR. Politika územního rozvoje České republiky ve znění závazném od 1. 10. 2025 [online]. Praha: Ministerstvo pro místní rozvoj ČR, 2025. Dostupné z: https://www.uur.cz/media/ik2nna12/uplne-zneni-pur-cr-po-zmene8-zavazne-od-01-10-2025.pdf. [cit. 23. 5. 2026].	

Poř.č.	Připomínkové místo	Číslo jednací	Článek	AO	Připomínka	Vyhodnocení
					ČESKÁ REPUBLIKA. Zákon č. 249/2025 Sb., o urychlení využívání některých obnovitelných zdrojů energie a o změně souvisejících zákonů [online]. Praha: Sbírka zákonů České republiky, 2025. Dostupné z: https://www.zakonyprolidi.cz/cs/2025-249. [cit. 23. 5. 2026]. EVROPSKÝ PARLAMENT A RADA EVROPSKÉ UNIE. Směrnice Evropského parlamentu a Rady (EU) 2023/2413 ze dne 18. října 2023, kterou se mění směrnice (EU) 2018/2001, nařízení (EU) 2018/1999 a směrnice 98/70/ES, pokud jde o podporu energie z obnovitelných zdrojů (RED III) [online]. Úřední věstník Evropské unie L, 2023. Dostupné z: https://eur-lex.europa.eu/eli/dir/2023/2413/oj. [cit. 23. 5. 2026]. **8.2.2 Nedostatečné odůvodnění výběru lokality a absence transparentního multikriteriálního hodnocení** **Dokumentace SEA neprokazuje, že výběr navržených akceleračních oblastí proběhl na základě transparentního a objektivního multikriteriálního hodnocení environmentálních, sociálních, krajinných a technických střetů.** **AO byly primárně navrhovány podle parametrů dopravních, vojenských apod., nikoli podle limitů životního prostředí.** Vznik podkladů, o něž se návrh opírá, neodpovídá běžným řízením při kauzálním posuzování záměrů (jednotné environmentální stanovisko, správní řízení). **Tím vzniká zákonem nepředpokládaná nerovnost při posuzování záměrů uvnitř a vně AO.** Podklady současně neprokazují provedení dostatečných terénních biologických průzkumů odpovídajících rozsahu navrženého řešení. Hodnocení vychází převážně z databázových zdrojů a obecně dostupných informací. Takový přístup nemusí zachytit rozmnožovací období, migrační pohyb, sezónní změny ani skutečné celoroční využívání území. SEA současně neobsahuje metodické vysvětlení, jakým způsobem byly jednotlivé konflikty a veřejné zájmy vyhodnocovány, jaká kritéria byla použita a jakou váhu jednotlivé faktory při výběru lokalit skutečně měly. Dokumentace neprokazuje, jak byly vzájemně poměřovány zejména environmentální dopady, krajinná citlivost, ochrana biodiverzity, blízkost obytné zástavby, sociální přijatelnost, dopady na zemědělský půdní fond, dopady na lesní porosty, technická infrastruktura a energetický potenciál území. Z dokumentace naopak vyplývá dominantní preference technicko-energetických kritérií, zejména větrného potenciálu a technické realizovatelnosti, aniž by bylo objektivně doloženo, že ostatní veřejné zájmy byly hodnoceny rovnocenně a transparentně. SEA současně neobsahuje porovnání alternativních lokalit ani metodické odůvodnění, proč byly do návrhu zahrnuty právě lesní, pohledově exponované a environmentálně citlivé části území. Odborné studie potvrzují, že moderní plánování větrných elektráren musí kombinovat environmentální omezení, krajinnou citlivost, ochranu biodiverzity, vzdálenost od sídel, kumulativní vlivy, sociální přijatelnost i technickou infrastrukturu. Studie Latinopoulos a Kechagia (2015) současně potvrzuje, že opomenutí některého z těchto faktorů může vést k výběru konfliktních lokalit a ke zvýšenému odporu veřejnosti. SEA však neprokazuje, že byla provedena skutečně komplexní multikriteriální analýza střetů a citlivosti území ani že byl výběr lokalit založen na transparentním a přezkoumatelném systému hodnocení. Dokumentace proto neumožňuje objektivně ověřit, zda byly vybrány environmentálně a sociálně nejméně konfliktní lokality. Takový postup je v rozporu se směrnicí Evropského parlamentu a Rady 2001/42/ES, která požaduje vyhodnocení rozumných variant a identifikaci významných environmentálních vlivů již na strategické úrovni plánování. **Dále je tento postup v rozporu s přílohou č. 6 stavebního zákona čl. II. odst. 1 písm. i).** Současně je návrh v rozporu s požadavkem transparentního a přezkoumatelného odůvodnění opatření obecné povahy podle § 172 zákona č. 500/2004 Sb., správní řád. Návrh řešení: Požaduji doplnění transparentního multikriteriálního hodnocení výběru lokalit, včetně popisu použité metodiky, systému vážení jednotlivých kritérií a způsobu hodnocení environmentálních, krajinných, sociálních a technických střetů. Současně požaduji doplnění použitelného porovnání alternativních variant a doložení, že výběr akcelerační oblasti byl založen na objektivním a přezkoumatelném posouzení všech relevantních veřejných zájmů.	

Poř.č.	Připomínkové místo	Číslo jednací	Článek	AO	Připomínka	Vyhodnocení
					Pokud nebude možné uvedené nedostatky objektivně a přezkoumatelně odstranit, požaduji vypuštění akcelerační oblasti AOV47 – Bukovec a souvisejícího územního opatření z návrhu Změny č. 2 Územního rozvojového plánu ČR. Zdroje: LATINOPOULOS, D.; KECHAGIA, K. A GIS-based multi-criteria evaluation for wind farm site selection: A regional scale application in Greece [online]. Renewable Energy, 2015, roč. 78, s. 550–560. Dostupné z: https://doi.org/10.1016/j.renene.2015.01.041. [cit. 15. 5. 2026]. EVROPSKÝ PARLAMENT A RADA EU. Směrnice 2001/42/ES o posuzování vlivů některých plánů a programů na životní prostředí [online]. Dostupné z: https://eur-lex.europa.eu/legal-content/CS/TXT/?uri=CELEX:32001L0042. [cit. 15. 5. 2026]. ČESKÁ REPUBLIKA. Zákon č. 500/2004 Sb., správní řád [online]. Dostupné z: https://www.zakonyprolidi.cz/cs/2004-500. [cit. 16. 5. 2026]. **8.2.3 Rozpor s principem „least-conflict siting" a nedostatečné zohlednění sociální přijatelnosti** **Dokumentace SEA neprokazuje, že při vymezování akcelerační oblasti AOV47 – Bukovec byl uplatněn princip „least-conflict siting", tedy princip výběru lokalit s nejnižším konfliktním potenciálem vůči obyvatelstvu, krajině a životnímu prostředí.** **Dokumentace současně neobsahuje dostatečné vyhodnocení sociální přijatelnosti navržené lokality ani objektivní posouzení míry konfliktu s obytným, rekreačním a krajinným využitím území.** SEA nehodnotí míru sociální konfliktnosti území, kumulaci zásahů v širším regionu, dopady na kvalitu života obyvatel, dlouhodobou sociální přijatelnost návrhu ani riziko vzniku významných sociálních konfliktů v území. Současně není doloženo, že byly systematicky vyhledávány lokality s nižším konfliktním potenciálem vůči obytné zástavbě, rekreačnímu využití krajiny a environmentálně citlivým územím. Metodika European Commission EU (2020) potvrzuje, že plánování větrných elektráren má preferovat lokality s nejnižším konfliktním potenciálem a minimalizovat zásahy do ekologicky a krajinně citlivých území. Konflikty kolem větrných elektráren často vznikají v případech, kdy veřejnost vnímá proces výběru lokalit jako netransparentní nebo procedurálně nespravedlivý. Studie Klok et al. (2023) potvrzuje, že sociální akceptace větrných elektráren významně souvisí s transparentností procesu výběru lokalit, minimalizací negativních dopadů, zohledněním lokálního kontextu a participací veřejnosti. Studie Fast a Mabee (2015) současně potvrzuje, že sociální přijatelnost větrných elektráren není dána pouze technickými parametry projektu, ale především transparentností výběru lokalit, kvalitou participace veřejnosti a objektivním vyhodnocením konfliktů v krajině. Dokumentace SEA však neprokazuje, že byla sociální přijatelnost návrhu objektivně a systematicky vyhodnocena ani že byl výběr lokality založen na principu minimalizace sociálních a krajinných konfliktů. Dokumentace je proto v této části nepřezkoumatelná a neumožňuje objektivně ověřit, zda byla zvolena lokalita s nejnižším konfliktním potenciálem. Takový postup je v rozporu se směrnicí Evropského parlamentu a Rady 2001/42/ES, která požaduje identifikaci a vyhodnocení významných vlivů na obyvatelstvo, krajinu a životní prostředí již na strategické úrovni plánování. Současně je návrh v rozporu s principem prevence environmentálních a sociálních konfliktů a s požadavkem transparentního a přezkoumatelného odůvodnění opatření obecné povahy podle § 172 zákona č. 500/2004 Sb., správní řád. Návrh řešení: Požaduji doplnění objektivního hodnocení sociální přijatelnosti návrhu, vyhodnocení konfliktního potenciálu akcelerační oblasti AOV47 – Bukovec a doložení, že při výběru lokality byl skutečně uplatněn princip výběru lokalit s nejnižším konfliktním potenciálem vůči obyvatelstvu, krajině a životnímu prostředí. Současně požaduji doplnění vyhodnocení kumulativních sociálních a krajinných konfliktů v širším regionu a transparentní doložení, že byly systematicky posuzovány méně konfliktní varianty umístění. Pokud nebude možné uvedené nedostatky objektivně a přezkoumatelně odstranit, požaduji vypuštění akcelerační oblasti AOV47 – Bukovec a souvisejícího územního opatření z návrhu Změny č. 2 Územního rozvojového plánu ČR. Zdroje:	

Poř.č.	Připomínkové místo	Číslo jednací	Článek	AO	Připomínka	Vyhodnocení
					EUROPEAN COMMISSION. EU Guidance on Wind Energy Development in accordance with the EU nature legislation [online]. Luxembourg: Publications Office of the European Union, 2020. Dostupné z: https://op.europa.eu/en/publication-detail/-/publication/4599f8e6-cf3e-11ea-adf7-01aa75ed71a1. [cit. 15. 5. 2026]. KLOK, C. W.; VAN DER VEEN, R.; VAN DER WAL, J. T. Rethinking the social acceptance of wind energy projects: A geographical and procedural approach [online]. MethodsX, 2023. Dostupné z: https://www.sciencedirect.com/science/article/pii/S2214629623001044. [cit. 15. 5. 2026]. FAST, S.; MABEE, W. Place-making and trust-building: The influence of policy on host community responses to wind farms [online]. Energy Policy, 2015, roč. 81, s. 27–37. Dostupné z: https://doi.org/10.1016/j.enpol.2015.02.008. [cit. 15. 5. 2026]. EVROPSKÝ PARLAMENT A RADA EU. Směrnice 2001/42/ES o posuzování vlivů některých plánů a programů na životní prostředí [online]. Dostupné z: https://eur-lex.europa.eu/legal-content/CS/TXT/?uri=CELEX:32001L0042. [cit. 15. 5. 2026]. ČESKÁ REPUBLIKA. Zákon č. 500/2004 Sb., správní řád [online]. Dostupné z: https://www.zakonyprolidi.cz/cs/2004-500. [cit. 16. 5. 2026]. **8.2.4 Nedostatečné vyhodnocení kumulativních krajinných a vizuálních vlivů** **Dokumentace SEA neobsahuje dostatečné vyhodnocení kumulativních krajinných a vizuálních vlivů souvisejících s koncentrací více akceleračních oblastí v širším regionu.** **V bezprostředním okolí akcelerační oblasti AOV47 – Bukovec jsou současně navrhovány další akcelerační oblasti AOV48 – Chrbonín, AOV49 – Křeč a AOV50 – Obrataň. Tyto oblasti společně představují rozsáhlý soubor větrných elektráren s výrazným dopadem na krajinný charakter, dálkové pohledy a vizuální vnímání krajiny v širším území.** **Dokumentace sice obsahuje dílčí hodnocení viditelnosti jednotlivých akceleračních oblastí, neobsahuje však komplexní regionální vyhodnocení kumulativní vizuální zátěže, celkové proměny krajinného charakteru ani synergických dopadů souběhu více větrných parků v jednom území.** SEA současně nehodnotí kumulativní rozsah viditelnosti větrných elektráren v širším území, celkovou míru vizuální saturace krajiny, změnu krajinných dominant, kumulaci světelných a technických prvků v krajině ani dlouhodobé dopady na identitu a čitelnost krajinného prostoru. Dokumentace rovněž neobsahuje objektivní posouzení rozsahu vizuálních zásahů do leso-zemědělské krajiny Vysočiny ani vyhodnocení dopadů na charakter otevřených horizontů, dálkových pohledů a krajinných panoramat. Studie Guan et al. (2022) potvrzuje, že koncentrace větrných elektráren významně ovlivňuje prostorové vnímání krajiny, rozsah vizuální dominance technických struktur a intenzitu vizuálního zásahu do krajinného obrazu. Metodika NatureScot (2021) současně potvrzuje, že kumulace více větrných elektráren může vést ke kumulativním vizuálním dopadům, změně charakteru krajiny, vizuální fragmentaci území a zvýšení vnímané industrializace krajiny. Studie Molina-Ruiz et al. (2011) současně potvrzuje, že kumulativní vizuální dopady větrných elektráren je nutné posuzovat v regionálním měřítku, nikoli odděleně po jednotlivých lokalitách, protože právě souběh více větrných parků představuje nejvýznamnější faktor krajinné změny. Dokumentace SEA však regionální kumulativní hodnocení krajinných a vizuálních dopadů neobsahuje a neumožňuje objektivně posoudit skutečný rozsah zásahů do krajinného charakteru širšího území. Dokumentace je proto v této části nepřezkoumatelná. Takový postup je v rozporu se směrnicí Evropského parlamentu a Rady 2001/42/ES, která požaduje vyhodnocení kumulativních a synergických vlivů na krajinu a životní prostředí již na strategické úrovni plánování. Současně je návrh v rozporu s Evropskou úmluvou o krajině (2000), která ukládá povinnost chránit krajinný charakter a zohledňovat krajinu jako podstatnou složku kvality života obyvatel. Návrh řešení: Požaduji doplnění regionálního kumulativního hodnocení krajinných a vizuálních vlivů akceleračních oblastí AOV47 – Bukovec, AOV48 – Chrbonín, AOV49 – Křeč a AOV50 – Obrataň, včetně komplexního regionálního modelu viditelnosti a vyhodnocení celkové vizuální saturace krajiny. Současně požaduji doplnění objektivního posouzení dopadů na krajinný charakter, dálkové pohledy, horizonty, krajinné dominanty a identitu krajiny Vysočiny v širším regionálním měřítku.	

Poř.č.	Připomínkové místo	Číslo jednací	Článek	AO	Připomínka	Vyhodnocení
					Pokud nebude možné uvedené nedostatky objektivně a přezkoumatelně odstranit, požaduji vypuštění akcelerační oblasti AOV47 – Bukovec a souvisejícího územního opatření z návrhu Změny č. 2 Územního rozvojového plánu ČR. Zdroje: GUAN, J. et al. Landscape Visual Impact Evaluation for Onshore Wind Farm [online]. ISPRS International Journal of Geo-Information, 2022, roč. 11, č. 12, čl. 594. Dostupné z: https://www.mdpi.com/2220-9964/11/12/594. [cit. 15. 5. 2026]. NATURESCOT. Guidance – Assessing the cumulative landscape and visual impact of onshore wind energy developments [online]. 2021. Dostupné z: https://www.nature.scot/doc/guidance-assessing-cumulative-landscape-and-visual-impact-onshore-wind-energy-developments. [cit. 15. 5. 2026]. MOLINA-RUIZ, J. et al. Developing and applying a GIS-assisted approach to evaluate visual impact in wind farms [online]. Renewable Energy, 2011, roč. 36, č. 3, s. 1125–1132. Dostupné z: https://ideas.repec.org/a/eee/renene/v36y2011i3p1125-1132.html. [cit. 15. 5. 2026]. EVROPSKÝ PARLAMENT A RADA EU. Směrnice 2001/42/ES o posuzování vlivů některých plánů a programů na životní prostředí [online]. Dostupné z: https://eur-lex.europa.eu/legal-content/CS/TXT/?uri=CELEX:32001L0042. [cit. 15. 5. 2026]. RADA EVROPY. Evropská úmluva o krajině [online]. Florencie, 2000. Dostupné z: https://rm.coe.int/1680080621. [cit. 16. 5. 2026]. **<u>8.2.5 Nedostatečné zohlednění biodiverzity a environmentálních konfliktů při výběru lokalit</u>** **Dokumentace SEA neprokazuje, že při vymezování akcelerační oblasti AOV47 – Bukovec byly dostatečně zohledněny environmentální konflikty, ochrana biodiverzity a ekologická citlivost území.** SEA současně neobsahuje objektivní vyhodnocení, zda byly při výběru lokalit systematicky vylučovány environmentálně citlivé oblasti a zda byly dostatečně posouzeny možné střety s ochranou přírody, migračními koridory a ekologickou stabilitou krajiny. Dokumentace nehodnotí kumulativní dopady na biodiverzitu v širším regionu, synergické působení více akceleračních oblastí, dlouhodobou fragmentaci biotopů, narušení migračních tras živočichů ani regionální kumulaci technických bariér v krajině. Současně není doloženo, že byly při výběru lokalit systematicky vyhodnocovány méně konfliktní varianty z hlediska ochrany přírody a ekologické stability území. Metodika IUCN (2021) potvrzuje, že strategické plánování větrných elektráren musí zahrnovat preventivní identifikaci environmentálně citlivých území, aplikaci principu avoidance hierarchy a systematické vyhýbání se lokalitám s vysokým konfliktním potenciálem vůči biodiverzitě. Studie Johnson et al. (2020) současně zdůrazňuje význam včasného strategického plánování infrastrukturních projektů z hlediska prevence kumulativních environmentálních dopadů. Studie Santangeli et al. (2016) současně potvrzuje, že nedostatečné zohlednění migračních koridorů, biotopů a kumulativních environmentálních střetů významně zvyšuje riziko dlouhodobých negativních dopadů na chráněné druhy i ekologickou stabilitu krajiny. Dokumentace SEA však neprokazuje, že byly environmentální konflikty a ekologická citlivost území vyhodnoceny v regionálním měřítku ani že byl při výběru lokalit uplatněn princip preventivního vylučování vysoce konfliktních území. Dokumentace je proto v této části nepřezkoumatelná a neumožňuje objektivně ověřit, zda byly z hlediska ochrany biodiverzity vybrány environmentálně nejméně konfliktní lokality. Takový postup je v rozporu se směrnicí Evropského parlamentu a Rady 2001/42/ES, která požaduje vyhodnocení významných vlivů na biologickou rozmanitost a životní prostředí již na strategické úrovni plánování. Současně je návrh v rozporu se zákonem č. 114/1992 Sb., o ochraně přírody a krajiny, který ukládá povinnost chránit ekologickou stabilitu krajiny, biologickou rozmanitost a významné krajinné prvky. Návrh řešení: Požaduji doplnění regionálního hodnocení environmentálních konfliktů a kumulativních dopadů akceleračních oblastí na biodiverzitu, ekologickou stabilitu krajiny a migrační prostupnost území. Současně požaduji doplnění objektivního vyhodnocení migračních koridorů, biotopů a environmentálně citlivých území a doložení, že byly při výběru lokalit systematicky vylučovány varianty s vysokým konfliktním potenciálem vůči ochraně přírody.	

Poř.č.	Připomínkové místo	Číslo jednací	Článek	AO	Připomínka	Vyhodnocení
					Pokud nebude možné uvedené nedostatky objektivně a přezkoumatelně odstranit, požaduji vypuštění akcelerační oblasti AOV47 – Bukovec a souvisejícího územního opatření z návrhu Změny č. 2 Územního rozvojového plánu ČR. Zdroje: INTERNATIONAL UNION FOR CONSERVATION OF NATURE (IUCN). Mitigating biodiversity impacts associated with solar and wind energy development [online]. Gland, Switzerland, 2021. Dostupné z: https://portals.iucn.org/library/sites/library/files/documents/2021-004-En.pdf. [cit. 15. 5. 2026]. JOHNSON, C. J.; VENTER, O.; RAY, J. C.; WATSON, J. E. M. Growth-inducing infrastructure represents transformative yet ignored keystone environmental decisions [online]. Conservation Letters, 2020, roč. 13, č. 1. Dostupné z: https://conbio.onlinelibrary.wiley.com/doi/10.1111/conl.12696. [cit. 15. 5. 2026]. SANTANGELI, A. et al. Exploring the mismatch between wind power development and bird conservation efforts in Europe [online]. Biological Conservation, 2016, roč. 193, s. 243–251. Dostupné z: https://doi.org/10.1016/j.biocon.2015.11.031. [cit. 15. 5. 2026]. EVROPSKÝ PARLAMENT A RADA EU. Směrnice 2001/42/ES o posuzování vlivů některých plánů a programů na životní prostředí [online]. Dostupné z: https://eur-lex.europa.eu/legal-content/CS/TXT/?uri=CELEX:32001L0042. [cit. 15. 5. 2026]. ČESKÁ REPUBLIKA. Zákon č. 114/1992 Sb., o ochraně přírody a krajiny [online]. Dostupné z: https://www.zakonyprolidi.cz/cs/1992-114. [cit. 16. 5. 2026]. **8.2.6 Nejednoznačnost zadání i odůvodnění vymezení jednotlivých oblastí, resp. nevymezení oblastí splňujících kritéria nastavená v zadání, absence kritérií** Zadání změny č. 2 ÚRP a následně i odůvodnění této změny vykazuje zásadní a systémovou nejednoznačnost **neboť stanovuje toliko kvantitativní parametr v podobě minimální rozlohy** vymezovaných ploch a obecné, deklaratorní tvrzení o jejich „celostátním významu", aniž by tento význam byl jakkoli věcně, funkčně či územně konkretizován. **Zadání tak postrádá jakákoli objektivní, srozumitelná a přezkoumatelná kritéria**, na jejichž základě by bylo možné posoudit, zda konkrétní plocha skutečně splňuje atribut celostátního významu, případně v čem má tento význam spočívat. Jako AO celostátního významu jsou účelově zařazeny AO bez ohledu na jejich velikost. Nejsou nijak stanovena a tím tedy ani zohledněna **kritéria celostátního nebo regionálního významu AO.** **Kritéria určující důležitost a význam tzv. akcelerační oblasti nejsou v zadání vymezena vůbec, přestože vymezení těchto oblastí je základním obsahem změny č. 2 územního rozvojového plánu** a má mít přímé důsledky pro další rozhodování v území. Takto formulované zadání je neurčité, nepřezkoumatelné a odporuje požadavku právní jistoty, jednotného postupu a transparentnosti při pořizování koncepčních územně plánovacích dokumentů. Důsledkem uvedené nejednoznačnosti **je arbitrární a selektivní přístup k vymezování ploch**, který se konkrétně projevuje i na území Jihočeského kraje a kraje Vysočina. Na tomto území jsou totiž dlouhodobě uvažovány pro umístění obnovitelných zdrojů energie plochy srovnatelné či dokonce větší rozlohy, než jaké jsou v návrhu změny č. 2 ÚRP označeny jako akcelerační oblasti celostátního významu, **aniž by se tyto skutečnosti jakýmkoli způsobem promítly** do návrhu dokumentace nebo bylo vysvětleno, proč nejsou pro vymezení jako akcelerační oblasti vhodné. Absence jasně stanovených podmínek a kritérií tak vede k neodůvodněným rozdílům v přístupu k jednotlivým územím **a zpochybňuje věcnou správnost i legitimitu vymezení akceleračních oblastí v návrhu změny č. 2 ÚRP**, který byl zpracován na základě tohoto nedostatečně a nejednoznačně definovaného zadání. Takto koncipovaný postup je v rozporu s principem rovného zacházení územím i s požadavkem na přezkoumatelnost koncepčních rozhodnutí v územním plánování. Návrh řešení: Požaduji doplnění objektivních srozumitelných a přezkoumatelných kritérií určujících důležitost a význam tzv. akcelerační oblasti a zohlednit tuto skutečnost při vymezení předmětné AOV 47. Pokud nebude možné uvedené nedostatky objektivně a přezkoumatelně odstranit, požaduji vypuštění akcelerační oblasti AOV47 – Bukovec a souvisejícího územního opatření z návrhu Změny č. 2 Územního rozvojového plánu ČR. **8.2.7 Naplňování cílů v oblasti obnovitelných zdrojů energie musí vycházet z reálného investičního potenciálu území.** Rozvoj větrné i solární energetiky má probíhat na základě lokální krajské koncepce, která je **podložena znalostí území, reálnými fakty a odbornými analýzami**. Krajská koncepce vychází mimo jiné ze skutečného a ověřitelného zájmu investorů, který se soustřeďuje do konkrétně identifikovaných oblastí a	

Poř.č.	Připomínkové místo	Číslo jednací	Článek	AO	Připomínka	Vyhodnocení
					vymezených ploch, **jež byly prověřeny z hlediska technických možností, kapacity infrastruktury i přijatelnosti v území.** Naplňování cílů v oblasti obnovitelných zdrojů energie **musí vycházet z reálného investičního potenciálu území a z koncepční práce krajů, nikoli z administrativního předjímání vhodnosti území bez vazby na místní podmínky a zájem dotčených samospráv.** Připravovaná koncepce akceleračních oblastí musí obstát při přezkoumatelnosti její nezbytnosti a reálnosti. Nicméně v předložené dokumentaci **zcela absentují reálné výpočty již existujících výroben z obnovitelných zdrojů energie a zejména započtený potenciál již vymezených či vymezovaných ploch napříč územně plánovacími dokumentacemi všech krajů a obcí.** Teprve po zjištění skutečného stavu lze relevantně vyhodnotit, zda stát potřebu další oblasti pro rozvoj obnovitelných zdrojů energie nebo zda postačuje již vymezené nebo připravované plochy zahrnout mezi akcelerační oblasti a umožnit tak rychlejší výstavbu těchto zdrojů v již dohodnutých nebo prověřených územích. **Smyslem akceleračních oblastí není narušení významné části území státu nevhodnou nebo nechtěnou výstavbou obnovitelných zdrojů energie, ale urychlení této výstavby tam, kde je k tomu vhodný potenciál z hlediska zvážení všech možných konkrétních hledisek v území, tedy ideálně tam, kde již je vhodnost území prověřena nižší územně plánovací dokumentací.** V Kraji Vysočina jsou omezené možnosti napojení na rozvodny nebo jsou velké vzdálenosti mezi rozvodnami a není zajištěna dostatečná elektrická, ani dopravní infrastruktura. Tyto poznatky jsou k dispozici již během příprav výstavby dvou nových bloků jaderné elektrárny Dukovany, kdy se Kraj Vysočina podílí především na zajištění dopravní infrastruktury (např. rozšiřování a zkapacitnění komunikací, nové mosty, nové obchvaty). Návrh řešení: Požaduji doplnění transparentního hodnocení výběru lokality, včetně popisu použité metodiky, z hlediska technických možností, kapacity infrastruktury i přijatelnosti v území a reálného investičního potenciálu v daném území. **Požadujeme zpracovat posouzení, zda na území Kraje Vysočina je reálné a ekonomické zajištění elektrické infrastruktury a dopravní infrastruktury.** Pokud nebude možné uvedené nedostatky objektivně a přezkoumatelně odstranit, požaduji vypuštění akcelerační oblasti AOV47 – Bukovec a souvisejícího územního opatření z návrhu Změny č. 2 Územního rozvojového plánu ČR. **<u>8.2.8 Neefektivita vymezení akcelerační oblasti Bukovec</u>** Dalším zásadním aspektem je samotná efektivita vymezení akcelerační oblasti Bukovec. Její celková výměra činí 11,77 km², **přičemž již stávající podmínky stanovené v územním opatření fakticky limitují využití území v rozsahu cca 6,52 km², což představuje přibližně 55,4 % celkové plochy akcelerační oblasti.** Tyto limity vyplývají zejména z ochrany prvků územního systému ekologické stability podle § 3 odst. 1 písm. a) ZOPK, které jsou podle § 4 odst. 1 ZOPK chráněny před poškozováním a ničením. Do výměry byly dále promítnuty podmínky ochrany zemědělského půdního fondu a pozemků určených k plnění funkcí lesa, přičemž tyto pozemky jsou současně významnými krajinnými prvky ve smyslu § 3 odst. 1 písm. b) ZOPK, jejichž ekologicko-stabilizační funkce požívá zákonné ochrany. Současně byly zahrnuty plochy vymezených biotopů vybraných zvláště chráněných druhů velkých savců. Naopak plošné limity vyplývající z ochrany krajinného rázu a ochrany zvláště chráněných druhů nebyly plošně vyčísleny, a to zejména s ohledem na absenci dostatečných podkladů. **Aplikací všech zmírňujících podmínek SEA by došlo k dalšímu omezení využitelnosti plochy akcelerační oblasti. Dále kumulací zákonných limitů dochází k zásadní redukci využitelné plochy akcelerační oblasti, a tím i k oslabení smyslu jejího vymezení. Zbytková plocha tak ani v současném stavu, a tím spíše při zohlednění potenciálních dalších omezení, neumožňuje naplnění účelu vymezení akcelerační oblasti v rozsahu předpokládaném územním plánováním.** Tento požadavek odpovídá i metodice MŽP, která výslovně předpokládá zmenšení či vypuštění problematických částí území tam, kde limit nelze rozumně a dostatečně ošetřit podmínkami. Návrh řešení: Požaduji doplnění transparentního hodnocení výběru lokality, včetně popisu použité metodiky, z hlediska efektivity s ohledem na výše uvedené limity územního opatření, které plynou z omezujících podmínek a další nezohledněné enviromentální limity území. Pokud nebude možné uvedené nedostatky objektivně a přezkoumatelně odstranit, požaduji vypuštění akcelerační oblasti AOV47 – Bukovec a souvisejícího územního opatření z návrhu Změny č. 2 Územního rozvojového plánu ČR.	

					8.2.9 Nerovný přístup k vynětí některých akceleračních oblastí z návrhu Změny č. 2 URP Podatel upozorňuje, že ve Vyhodnocení vlivů Změny č. 2 na životní prostředí se uvádí, že z původně vymezených AO pro VTE byly vyňaty některé akcelerační oblasti, a to z důvodů, které jsou zcela přiléhavé aplikovatelné i na vynětí předmětné AOV 47 (a to i vzhledem k obsahu předmětné SEA) a dobře by v této situaci obstály. **Chybí řádné zdůvodnění takovéhoto nerovného přístupu!** Návrh řešení: Požaduji doplnění transparentního odůvodnění výše uvedeného postupu s vazbou na ponechání ostatních oblastí v rámci navržené předmětné změny. Pokud nebude možné uvedené nedostatky objektivně a přezkoumatelně odstranit, požaduji vypuštění akcelerační oblasti AOV47 – Bukovec a souvisejícího územního opatření z návrhu Změny č. 2 Územního rozvojového plánu ČR. **8.3 Rozpor s Územním rozvojovým plánem České republiky, principem minimalizace dopadů a neprokázání veřejného zájmu** **8.3.1 Rozpor s deklarovanými principy Územního rozvojového plánu České republiky** **Odůvodnění Změny č. 2 Územního rozvojového plánu opakovaně deklaruje, že akcelerační oblasti byly vymezovány tak, aby jejich dopady na krajinu, ekologickou stabilitu, biologickou rozmanitost a veřejné zájmy byly „co nejmenší". Současně dokumentace uvádí, že akcelerační oblasti mají být přednostně vymezovány v územích antropogenně narušených, na brownfieldech, v těžbou narušených územích nebo v jiných méně konfliktních lokalitách.** **Návrh zadání Změny č. 2 ÚRP současně výslovně uvádí, že při vymezování akceleračních oblastí mají být upřednostňovány zastavěné a umělé plochy, brownfieldy, těžbou narušená území, znehodnocené pozemky a jiné antropogenně zatížené lokality.** **Přesto je akcelerační oblast AOV47 – Bukovec navržena v území vykazujícím významné střety s ochranou lesa, krajinným rázem, ekologickou stabilitou, vodním režimem, migrační prostupností krajiny, rekreační funkcí území i s obytným prostředím dotčených obcí.** Dokumentace současně sama připouští existenci řady negativních vlivů, které mají být teprve řešeny v budoucích navazujících řízeních nebo pomocí budoucích mitigací. Tím však není prokázáno, že se skutečně jedná o „nejméně konfliktní" variantu ve smyslu deklarovaných principů ÚRP. Odůvodnění ÚRP současně výslovně uvádí, že: *„Tam, kde negativní vlivy nebylo možno zmírnit nebo eliminovat, nebyly akcelerační oblasti vymezeny."* Tento závěr je však v případě AOV47 v rozporu s obsahem samotné dokumentace SEA i s existencí rozsáhlých střetů popsaných v dalších kapitolách připomínek. Takový postup je v rozporu s deklarovanými principy Územního rozvojového plánu České republiky, s cíli územního plánování podle stavebního zákona, s principem minimalizace environmentálních konfliktů, s principem prevence a s požadavkem přezkoumatelného a konzistentního odůvodnění opatření obecné povahy. Dokumentace je proto v této části vnitřně rozporná a nepřezkoumatelná. Návrh řešení: Požaduji přepracování vyhodnocení výběru lokality AOV47 – Bukovec, objektivní doložení, že se skutečně jedná o nejméně konfliktní variantu ve smyslu deklarovaných principů ÚRP, a doplnění transparentního porovnání s méně konfliktními antropogenně narušenými lokalitami. Pokud nebude možné uvedené rozpory objektivně a přezkoumatelně odstranit, požaduji vypuštění akcelerační oblasti AOV47 – Bukovec a souvisejícího územního opatření z návrhu Změny č. 2 Územního rozvojového plánu ČR. MINISTERSTVO PRO MÍSTNÍ ROZVOJ ČR. Změna č. 2 Územního rozvojového plánu – Odůvodnění Změny č. 2 Územního rozvojového plánu včetně přílohy č. 1, 2026. [online]. Dostupné z: https://mmr.gov.cz/MMR/media/MMR-MMR/Ministerstvo/Stavebn%C3%AD%20pr%C3%A1vo/%C3%9Azemn%C3%AD%20pl%C3%A1nov%C3%A1n%C3%AD/Zm%C4%9Bna%20%C4%8D.%202%20%C3%9Azemn%C3%A9ho%20rozvojov%C3%A9ho%20pl%C3%A1nu/URP_Z2_oduvodneni.pdf. [cit. 17. 5. 2026]. MINISTERSTVO PRO MÍSTNÍ ROZVOJ ČR. Územní rozvojový plán – Návrh zadání Změny č. 2 Územního rozvojového plánu, 2025. [online]. Dostupné z: https://mmr.gov.cz/getmedia/552b74e3-0351-40e6-9042-8975c0568a03/vlada_iii_zadani_z2_urp.pdf.aspx. [cit. 17. 5. 2026]. **8.3.2 Neprokázání proporcionality a převažujícího veřejného zájmu** **Dokumentace opakovaně argumentuje veřejným zájmem na rozvoji obnovitelných zdrojů energie a plnění klimatických cílů Evropské unie a České republiky. Samotná existence obecného**	

Poř.č.	Připomínkové místo	Číslo jednací	Článek	AO	Připomínka	Vyhodnocení
					veřejného zájmu na rozvoji obnovitelných zdrojů energie však sama o sobě nepostačuje k odůvodnění významných zásahů do krajiny, přírodních hodnot, lesa, vodních poměrů a kvality obytného prostředí. Odůvodnění ÚRP současně samo deklaruje ochranu krajiny, ekologické stability, biologické rozmanitosti, veřejného zdraví, rekreačních hodnot území a ochranu obytného prostředí obyvatel. **Dokumentace však neobsahuje skutečný test proporcionality, tedy objektivní posouzení vhodnosti navrženého řešení, jeho potřebnosti a přiměřenosti zásahů vůči sledovanému veřejnému zájmu.** Současně není doloženo, proč nebyly využity méně konfliktní lokality, proč nebyly preferovány brownfieldy nebo průmyslově zatížené oblasti, ani proč mají být významné zásahy soustředěny právě do území vykazujícího rozsáhlé environmentální a krajinné střety. **Dokumentace tak neprokazuje, že veřejný zájem na realizaci AOV47 skutečně převažuje nad ochranou lesa, ochranou krajinného rázu, ochranou biodiverzity, ochranou vodních poměrů, ochranou kvality bydlení a ochranou vlastnických práv dotčených obyvatel.** Takový postup je v rozporu s principem proporcionality, s článkem 11 Listiny základních práv a svobod, s principem prevence, s cíli územního plánování podle stavebního zákona a s požadavkem řádného odůvodnění opatření obecné povahy. Dokumentace je proto v této části nepřezkoumatelná. Návrh řešení: Požaduji doplnění skutečného testu proporcionality, objektivní vyhodnocení vhodnosti, potřebnosti a přiměřenosti navrženého řešení a doložení, že veřejný zájem na realizaci AOV47 skutečně převažuje nad závažnými environmentálními, krajinnými a sociálními dopady návrhu. Pokud nebude možné uvedené nedostatky objektivně a přezkoumatelně odstranit, požaduji vypuštění akcelerační oblasti AOV47 – Bukovec a souvisejícího územního opatření z návrhu Změny č. 2 Územního rozvojového plánu ČR. Zdroj: MINISTERSTVO PRO MÍSTNÍ ROZVOJ ČR. Změna č. 2 Územního rozvojového plánu – Odůvodnění Změny č. 2 Územního rozvojového plánu včetně přílohy č. 1, 2026. [online]. Dostupné z: https://mmr.gov.cz/MMR/media/MMR-MMR/Ministerstvo/Stavebn%C3%AD%20pr%C3%A1vo/%C3%9Azemn%C3%AD%20pl%C3%A1nov%C3%A1n%C3%AD/Zm%C4%9Bna%20%C4%8D.%202%20%C3%9Azemn%C3%A9ho%20rozvojov%C3%A9ho%20pl%C3%A1nu/URP_Z2_oduvodneni.pdf. [cit. 17. 5. 2026]. **<u>8.3.3 Rozpor s deklarovanými klimatickými a environmentálními přínosy</u>** Dokumentace SEA a odůvodnění ÚRP opakovaně zdůrazňují klimatické přínosy rozvoje větrné energetiky, avšak neobsahují komplexní vyhodnocení environmentálních dopadů životního cyklu navržených větrných elektráren ani dopadů změny využití krajiny. Dokumentace hodnotí především provozní snížení emisí skleníkových plynů, **avšak neřeší uhlíkový dluh vznikající odlesněním, ztrátu uhlíkových zásob lesa, emise spojené s výrobou oceli, betonu a kompozitních materiálů, emise spojené s výstavbou a dopravou nadrozměrných komponent ani environmentální dopady likvidace zařízení po skončení jejich životnosti.** Studie Fargione et al. (2008) potvrzuje existenci tzv. „uhlíkového dluhu" vznikajícího změnou využití krajiny a ztrátou uhlíkových zásob vegetace a půdy. Studie Searchinger et al. (2008) současně potvrzuje, že změna využití krajiny může významně snížit deklarované klimatické přínosy energetických projektů a že klimatická bilance větrných parků významně závisí na způsobu využití území a na rozsahu zásahů do krajiny. Studie Dolan a Heath (2012) dále upozorňuje na význam materiálové a infrastrukturní náročnosti životního cyklu větrných elektráren. Dokumentace současně neprokazuje, že navržené řešení představuje z hlediska celkové environmentální bilance skutečně optimální variantu. Takový postup je v rozporu s principem prevence, s principem udržitelného rozvoje, s požadavkem komplexního hodnocení environmentálních dopadů a s požadavkem objektivního vyhodnocení životního cyklu záměru. Dokumentace je proto v této části nepřezkoumatelná. Návrh řešení: Požaduji doplnění komplexního hodnocení životního cyklu navržených větrných elektráren, vyhodnocení uhlíkového dluhu spojeného se změnou využití krajiny, doplnění analýzy materiálové náročnosti a emisí stavební fáze a objektivní posouzení skutečné klimatické a environmentální bilance návrhu.	

Poř.č.	Připomínkové místo	Číslo jednací	Článek	AO	Připomínka	Vyhodnocení
					Pokud nebude možné uvedené nedostatky objektivně a přezkoumatelně odstranit, požaduji vypuštění akcelerační oblasti AOV47 – Bukovec a souvisejícího územního opatření z návrhu Změny č. 2 Územního rozvojového plánu ČR. Zdroje: MINISTERSTVO PRO MÍSTNÍ ROZVOJ ČR. Změna č. 2 Územního rozvojového plánu – Odůvodnění Změny č. 2 Územního rozvojového plánu včetně přílohy č. 1, 2026. [online]. Dostupné z: https://mmr.gov.cz/MMR/media/MMR-MMR/Ministerstvo/Stavebn%C3%AD%20pr%C3%A1vo/%C3%9Azemn%C3%AD%20pl%C3%A1nov%C3%A1n%C3%AD/Zm%C4%9Bna%20%C4%8D.%202%20%C3%9Azemn%C3%A9ho%20rozvojov%C3%A9ho%20pl%C3%A1nu/URP_Z2_oduvodneni.pdf. [cit. 17. 5. 2026]. FARGIONE, Joseph et al. Land Clearing and the Biofuel Carbon Debt [online]. Science, 2008. Dostupné z: https://www.science.org/doi/10.1126/science.1152747. [cit. 17. 5. 2026]. SEARCHINGER, Timothy et al. Use of U.S. Croplands for Biofuels Increases Greenhouse Gases Through Emissions from Land-Use Change [online]. Science, 2008. Dostupné z: https://www.science.org/doi/10.1126/science.1151861. [cit. 17. 5. 2026]. DOLAN, Sarah L.; HEATH, Garvin A. Life Cycle Greenhouse Gas Emissions of Utility-Scale Wind Power [online]. Journal of Industrial Ecology, 2012. Dostupné z: https://onlinelibrary.wiley.com/doi/10.1111/j.1530-9290.2012.00464.x. [cit. 17. 5. 2026]. **8.3.4 Vnitřní rozpory mezi deklarovanými cíli ÚRP a konkrétním vymezením AOV47** Odůvodnění Změny č. 2 Územního rozvojového plánu opakovaně deklaruje minimalizaci environmentálních střetů, ochranu krajinného rázu, ochranu biologické rozmanitosti, ochranu ekologické stability, ochranu vodních poměrů, ochranu rekreačních hodnot území i ochranu obytného prostředí obyvatel. Současně však dokumentace SEA i další části podkladů samy připouštějí negativní vlivy na krajinu, zásahy do lesních porostů, fragmentaci krajiny, zásahy do migrační prostupnosti, kumulativní dopady, zásahy do obytného prostředí i potřebu rozsáhlých budoucích mitigací. Dokumentace současně opakovaně odkládá řešení významných střetů až do budoucích navazujících řízení a připouští potřebu budoucích kompenzačních a zmírňujících opatření. **Dochází tak k zásadnímu rozporu mezi deklarovanými principy ÚRP a konkrétním vymezením AOV47.** Dokumentace současně tvrdí, že: *„Tam, kde negativní vlivy nebylo možno zmírnit nebo eliminovat, nebyly akcelerační oblasti vymezeny."* Existence rozsáhlých střetů a potřeba budoucích zmírňujících opatření však potvrzuje, že v případě AOV47 tyto negativní vlivy zjevně existují a nebyly objektivně eliminovány. Takový postup je v rozporu s požadavkem vnitřní konzistence opatření obecné povahy, principem přezkoumatelnosti, principem prevence, cíli územního plánování a s deklarovanými principy samotného Územního rozvojového plánu. Dokumentace je proto v této části vnitřně rozporná a nepřezkoumatelná. Návrh řešení: Požaduji odstranění vnitřních rozporů dokumentace, objektivní přehodnocení přijatelnosti AOV47 ve vztahu k deklarovaným principům ÚRP a doplnění transparentního vyhodnocení skutečné míry environmentálních konfliktů navržené akcelerační oblasti. Pokud nebude možné uvedené rozpory objektivně a přezkoumatelně odstranit, požaduji vypuštění akcelerační oblasti AOV47 – Bukovec a souvisejícího územního opatření z návrhu Změny č. 2 Územního rozvojového plánu ČR. Zdroje MINISTERSTVO PRO MÍSTNÍ ROZVOJ ČR. Změna č. 2 Územního rozvojového plánu – Odůvodnění Změny č. 2 Územního rozvojového plánu včetně přílohy č. 1, 2026. [online]. Dostupné z: https://mmr.gov.cz/MMR/media/MMR-MMR/Ministerstvo/Stavebn%C3%AD%20pr%C3%A1vo/%C3%9Azemn%C3%AD%20pl%C3%A1nov%C3%A1n%C3%AD/Zm%C4%9Bna%20%C4%8D.%202%20%C3%9Azemn%C3%A9ho%20rozvojov%C3%A9ho%20pl%C3%A1nu/URP_Z2_oduvodneni.pdf. [cit. 17. 5. 2026]. MINISTERSTVO PRO MÍSTNÍ ROZVOJ ČR. Územní rozvojový plán – Návrh zadání Změny č. 2 Územního rozvojového plánu, 2025. [online]. Dostupné z: https://mmr.gov.cz/getmedia/552b74e3-0351-40e6-9042-8975c0568a03/vlada_iii_zadani_z2_urp.pdf.aspx. [cit. 17. 5. 2026].	

					8.4 Nepřiměřenost zásahu a neprokázání převahy veřejného zájmu **<u>8.4.1 Absence objektivního testu proporcionality</u>** a) Dokumentace SEA vychází z předpokladu, že navržená akcelerační oblast AOV47 – Bukovec **představuje přijatelné řešení z hlediska veřejného zájmu na rozvoji obnovitelných zdrojů energie a současně dospívá k závěru o celkové přijatelnosti navrženého řešení. Současně však dokumentace připouští existenci negativních dopadů na krajinný ráz, biodiverzitu, lesní ekosystémy, obytné prostředí a další složky území.** **Dokumentace však neobsahuje transparentní posouzení, zda rozsah identifikovaných zásahů odpovídá významu sledovaného cíle a zda navržené řešení představuje nejméně zatěžující způsob jeho dosažení.** Současně nebylo identifikováno systematické vyhodnocení: – vhodnosti navrženého řešení, – nezbytnosti navrženého řešení, – existence méně zatěžujících alternativ, – přiměřenosti zásahů do chráněných hodnot území, – poměřování veřejného zájmu a intenzity zásahů. Dokumentace tak předpokládá převažující veřejný přínos návrhu, aniž by transparentně doložila postup, kterým bylo k tomuto závěru dosaženo. b) Pořizovatel předpokládá existenci veřejného zájmu na rozvoji obnovitelných zdrojů energie, avšak neprokazuje, zda rozsah zásahů do území odpovídá požadavku proporcionality. Dokumentace neobsahuje: ➢ test vhodnosti navrženého řešení, ➢ test nezbytnosti navrženého řešení, ➢ porovnání méně zatěžujících alternativ, ➢ hodnocení intenzity jednotlivých zásahů, ➢ poměřování veřejného přínosu a rozsahu negativních dopadů, ➢ objektivní kritéria přiměřenosti zásahů. Posouzení tak neumožňuje ověřit, zda deklarovaný veřejný přínos skutečně převažuje nad identifikovanými negativními dopady. Bez takového vyhodnocení nelze objektivně posoudit, zda navržené řešení nepřekračuje přiměřenou míru zásahů do chráněných hodnot a práv dotčených osob. c) Dokumentace dospívá k závěru o přijatelnosti navrženého řešení. Současně však připouští existenci zásahů do krajiny, životního prostředí a obytného prostředí a neprokazuje, že tyto zásahy byly poměřeny s deklarovaným veřejným přínosem. Obě tvrzení nemohou současně obstát. Pokud identifikované zásahy představují přiměřené omezení chráněných hodnot a práv, musí být doloženo, na základě jakých kritérií bylo tohoto závěru dosaženo. Pokud takové posouzení provedeno nebylo, nelze objektivně tvrdit, že navržené řešení představuje přiměřený zásah. Z uvedeného plynou pouze dvě možnosti: 1. identifikované zásahy jsou významné a dokumentace nehodnotí jejich proporcionalitu, 2. identifikované zásahy významné nejsou, avšak dokumentace neobsahuje odborné podklady umožňující takový závěr objektivně ověřit. V obou případech vzniká vnitřní rozpor mezi závěrem o přijatelnosti návrhu a rozsahem provedeného hodnocení. d) Článek 4 odst. 4 Listiny základních práv a svobod stanoví, že při používání ustanovení o mezích základních práv a svobod musí být šetřena jejich podstata a smysl a taková omezení nesmějí být zneužívána k jiným účelům, než pro které byla stanovena. Judikatura správních soudů a Ústavního soudu současně dlouhodobě vychází z principu proporcionality, který vyžaduje posouzení: ➢ vhodnosti opatření k dosažení sledovaného cíle, ➢ nezbytnosti opatření z hlediska existence méně zatěžujících řešení, ➢ přiměřenosti zásahu ve vztahu k dotčeným právům a chráněným hodnotám.	

Poř.č.	Připomínkové místo	Číslo jednací	Článek	AO	Připomínka	Vyhodnocení
					Součástí přezkoumatelnosti opatření obecné povahy je současně transparentní poměřování veřejného zájmu a intenzity zásahů do práv jednotlivců a chráněných hodnot území. Dokumentace však neobsahuje objektivní test proporcionality, neprokazuje nezbytnost navrženého řešení ani neumožňuje přezkoumat, zda veřejný přínos skutečně převažuje nad rozsahem identifikovaných zásahů. Tím není splněn požadavek přiměřeného a přezkoumatelného zásahu veřejné moci. e) Dokumentace neobsahuje transparentní a objektivní test proporcionality ani neprokazuje, že identifikované zásahy představují přiměřené omezení chráněných hodnot a práv dotčených osob. Výsledkem je nemožnost objektivně ověřit, zda navržené řešení představuje nezbytný a přiměřený zásah sledující legitimní veřejný cíl. Tato skutečnost představuje samostatně postačující důvod pro zpochybnění přezkoumatelnosti dokumentace. Návrh řešení: Požaduji vysvětlení metodiky a podkladů, ze kterých dokumentace vychází při závěru o přiměřenosti navrženého řešení a při poměřování veřejného zájmu s identifikovanými zásahy. Současně požaduji doplnění závazných podmínek pro navazující rozhodování, které zajistí transparentní vyhodnocení proporcionality zásahů a objektivní poměřování veřejných a soukromých zájmů. Pokud nebude možné uvedené nedostatky objektivně a přezkoumatelně odstranit, požaduji vypuštění akcelerační oblasti AOV47 – Bukovec a souvisejícího územního opatření z návrhu Změny č. 2 Územního rozvojového plánu ČR. **<u>8.4.2 Nepřiměřenost zásahu do krajiny a životního prostředí</u>** a) Dokumentace SEA připouští existenci negativních vlivů navržené akcelerační oblasti na krajinný ráz, biologické hodnoty území, lesní ekosystémy a další složky životního prostředí. Současně připouští dlouhodobé působení navrhovaných větrných elektráren a možnost kumulativních vlivů v širším území. Dokumentace současně dospívá k závěru o přijatelnosti navrženého řešení. Nebyla však identifikována transparentní analýza, která by objektivně posuzovala, zda rozsah identifikovaných zásahů odpovídá významu sledovaného cíle. b) Pořizovatel připouští dlouhodobé zásahy do krajiny a přírodních hodnot území, avšak neprokazuje jejich přiměřenost. Dokumentace neobsahuje: ➢ objektivní hodnocení rozsahu dlouhodobé transformace krajiny, ➢ vyhodnocení intenzity zásahů do krajinného rázu, ➢ vyhodnocení dlouhodobých dopadů na biologickou rozmanitost, ➢ hodnocení rozsahu zásahů do lesních ekosystémů, ➢ objektivní poměřování environmentálních škod a deklarovaných přínosů návrhu, ➢ kritéria určující přiměřenou míru zásahu do přírodních hodnot území. Posouzení tak neumožňuje ověřit, zda navržené řešení nepovede k nepřiměřené transformaci charakteru území. Bez takového vyhodnocení nelze objektivně posoudit, zda rozsah zásahů nepřekračuje únosnou míru zatížení krajiny a životního prostředí. c) Dokumentace připouští existenci dlouhodobých zásahů do krajiny, biodiverzity a dalších přírodních hodnot. Současně však dospívá k závěru o přijatelnosti navrženého řešení, aniž by prokázala, že rozsah těchto zásahů byl objektivně poměřen s deklarovaným veřejným přínosem. Obě tvrzení nemohou současně obstát. Pokud identifikované zásahy představují přiměřené omezení přírodních hodnot území, musí být doloženo, jakým způsobem byla jejich přiměřenost vyhodnocena. Pokud takové posouzení provedeno nebylo, nelze objektivně tvrdit, že navržené řešení představuje přiměřený zásah. Z uvedeného plynou pouze dvě možnosti:	

Poř.č.	Připomínkové místo	Číslo jednací	Článek	AO	Připomínka	Vyhodnocení
					➢ identifikované environmentální zásahy jsou významné a dokumentace jejich přiměřenost nehodnotí, ➢ identifikované environmentální zásahy významné nejsou, avšak dokumentace neobsahuje podklady umožňující takový závěr objektivně ověřit. V obou případech vzniká vnitřní rozpor mezi rozsahem identifikovaných dopadů a závěrem o přijatelnosti návrhu. d) Článek 35 Listiny základních práv a svobod stanoví právo na příznivé životní prostředí. Zákon č. 114/1992 Sb., o ochraně přírody a krajiny, současně vychází z požadavku ochrany krajinného rázu, biologické rozmanitosti a přírodních hodnot území. Judikatura správních soudů současně vychází z požadavku, že zásahy do krajiny a přírodních hodnot nesmějí překročit přiměřenou míru vzhledem ke sledovanému cíli a musí být transparentně odůvodněny. Z uvedeného plyne požadavek objektivně poměřit rozsah zásahů do krajiny a životního prostředí s deklarovaným veřejným přínosem návrhu. Dokumentace však takové poměřování neobsahuje a neumožňuje přezkoumat, zda navržené řešení nepředstavuje nepřiměřenou industrializaci krajiny a dlouhodobou změnu charakteru území. Tím není splněn požadavek přiměřeného a přezkoumatelného zásahu veřejné moci. e) Dokumentace neprokazuje, že identifikované zásahy do krajiny, biologické rozmanitosti a dalších přírodních hodnot představují přiměřené omezení chráněných hodnot území. Výsledkem je nemožnost objektivně ověřit, zda navržené řešení nepředstavuje nepřiměřenou a dlouhodobou transformaci krajiny a životního prostředí. Tato skutečnost představuje samostatně postačující důvod pro zpochybnění přezkoumatelnosti dokumentace. Návrh řešení: Požaduji vysvětlení metodiky a podkladů, ze kterých dokumentace vychází při závěru o přiměřenosti zásahů do krajiny a životního prostředí a při poměřování veřejného zájmu s identifikovanými environmentálními dopady. Současně požaduji doplnění závazných podmínek pro navazující rozhodování, které zajistí transparentní vyhodnocení environmentálních zásahů a objektivní poměřování veřejných a environmentálních zájmů. Pokud nebude možné uvedené nedostatky objektivně a přezkoumatelně odstranit, požaduji vypuštění akcelerační oblasti AOV47 – Bukovec a souvisejícího územního opatření z návrhu Změny č. 2 Územního rozvojového plánu ČR. **8.4.3 Nepřiměřenost zásahu do kvality života a obytného prostředí** a) Dokumentace SEA vychází z předpokladu přijatelnosti navržené akcelerační oblasti AOV47 – Bukovec a současně připouští změny obytného prostředí související s realizací větrných elektráren. Dokumentace současně připouští dlouhodobé působení technických dominant v krajině a jejich možné vlivy na charakter území. Současně odborné podklady uvádějí, že dlouhodobé působení větrných elektráren může být spojeno nejen s hlukem samotným, ale také s dlouhodobým obtěžováním (annoyance), poruchami spánku, psychickou zátěží a změnou subjektivního vnímání kvality prostředí. Dokumentace však neobsahuje objektivní posouzení přiměřenosti těchto zásahů. b) Pořizovatel připouští dlouhodobé působení navrženého řešení na obytné prostředí, avšak neprokazuje, zda rozsah těchto zásahů odpovídá požadavku přiměřenosti. Dokumentace neobsahuje: ➢ objektivní hodnocení dlouhodobého obtěžování obyvatel, ➢ vyhodnocení dopadů na psychickou pohodu obyvatel, ➢ hodnocení změny charakteru venkovského prostředí, ➢ vyhodnocení dlouhodobého působení vizuální dominance zařízení, ➢ hodnocení dlouhodobých psychosociálních dopadů, ➢ objektivní poměřování dopadů na kvalitu života a deklarovaných veřejných přínosů návrhu.	

Poř.č.	Připomínkové místo	Číslo jednací	Článek	AO	Připomínka	Vyhodnocení
					Posouzení tak neumožňuje ověřit, zda navržené řešení nepovede k nepřiměřenému zásahu do každodenního života obyvatel dotčeného území. Bez takového vyhodnocení nelze objektivně posoudit, zda rozsah zásahů nepřekračuje přiměřenou míru zatížení obytného prostředí. c) Dokumentace dospívá k závěru o přijatelnosti navrženého řešení. Současně však připouští dlouhodobou proměnu charakteru prostředí a neprokazuje, že rozsah těchto zásahů byl objektivně poměřen s deklarovaným veřejným přínosem návrhu. Obě tvrzení nemohou současně obstát. Pokud identifikované zásahy do kvality života představují přiměřené omezení, musí být doloženo, jakým způsobem byla jejich intenzita a přijatelnost vyhodnocena. Pokud takové posouzení provedeno nebylo, nelze objektivně tvrdit, že navržené řešení představuje přiměřený zásah. Z uvedeného plynou pouze dvě možnosti: 1. identifikované zásahy do kvality života jsou významné a dokumentace jejich proporcionalitu nehodnotí, 2. identifikované zásahy do kvality života významné nejsou, avšak dokumentace neobsahuje podklady umožňující takový závěr objektivně ověřit. V obou případech vzniká vnitřní rozpor mezi rozsahem identifikovaných dopadů a závěrem o přijatelnosti návrhu. d) Článek 10 Listiny základních práv a svobod chrání soukromý a rodinný život jednotlivce a článek 35 Listiny současně zakotvuje právo na příznivé životní prostředí. Judikatura správních soudů současně vychází z požadavku, že kvalita obytného prostředí představuje legitimní chráněnou hodnotu a zásahy do ní musí být přiměřené sledovanému cíli a řádně odůvodněné. Odborné podklady současně potvrzují, že dlouhodobé působení větrných elektráren může ovlivňovat kvalitu života nejen prostřednictvím fyzikálních parametrů prostředí, ale také prostřednictvím dlouhodobého obtěžování, psychické zátěže a změny vnímání prostředí. Z uvedeného plyne požadavek objektivně poměřit rozsah zásahů do kvality života obyvatel s deklarovaným veřejným přínosem návrhu. Dokumentace však takové poměřování neobsahuje a neumožňuje přezkoumat, zda navržené řešení nepředstavuje nepřiměřený zásah do obytného prostředí a kvality života obyvatel. Tím není splněn požadavek přiměřeného a přezkoumatelného zásahu veřejné moci. e) Dokumentace neprokazuje, že identifikované zásahy do kvality života a obytného prostředí představují přiměřené omezení chráněných hodnot a práv obyvatel. Výsledkem je nemožnost objektivně ověřit, zda navržené řešení nepředstavuje nepřiměřený dlouhodobý zásah do kvality života, psychické pohody a charakteru obytného prostředí. Tato skutečnost představuje samostatně postačující důvod pro zpochybnění přezkoumatelnosti dokumentace. Návrh řešení: Požaduji vysvětlení metodiky a podkladů, ze kterých dokumentace vychází při závěru o přiměřenosti zásahů do kvality života a obytného prostředí a při poměřování veřejného zájmu s identifikovanými dopady na obyvatele. Současně požaduji doplnění závazných podmínek pro navazující rozhodování, které zajistí transparentní vyhodnocení dopadů na obytné prostředí a objektivní poměřování veřejných a soukromých zájmů. Pokud nebude možné uvedené nedostatky objektivně a přezkoumatelně odstranit, požaduji vypuštění akcelerační oblasti AOV47 – Bukovec a souvisejícího územního opatření z návrhu Změny č. 2 Územního rozvojového plánu ČR. **<u>8.4.4 Nepřiměřenost zásahu do vlastnických práv a pokojného užívání majetku</u>** a) Dokumentace SEA vychází z předpokladu přijatelnosti navržené akcelerační oblasti AOV47 – Bukovec a současně připouští dlouhodobé změny charakteru území související s realizací větrných elektráren a související infrastruktury. Dokumentace současně předpokládá zásahy do krajinného prostředí, změny prostorového uspořádání území a dlouhodobou přítomnost technických dominant. Dokumentace však neobsahuje objektivní posouzení přiměřenosti zásahů do vlastnických práv a pokojného užívání majetku osob v dotčeném území. Současně nebylo identifikováno systematické vyhodnocení: ➢ omezení využití nemovitostí,	

Poř.č.	Připomínkové místo	Číslo jednací	Článek	AO	Připomínka	Vyhodnocení
					➢ omezení užívacích možností území, ➢ dopadů na hospodářskou atraktivitu území, ➢ dlouhodobých důsledků změny charakteru prostředí, ➢ intenzity zásahů do pokojného užívání majetku. b) Pořizovatel předpokládá realizaci rozsáhlé transformace území, avšak neprokazuje, zda rozsah zásahů do vlastnických práv odpovídá požadavku proporcionality. Dokumentace neobsahuje: ➢ objektivní hodnocení rozsahu omezení užívání majetku, ➢ hodnocení dlouhodobých důsledků změny charakteru území, ➢ vyhodnocení dopadů na hospodářské využití území, ➢ poměřování veřejného přínosu a majetkových zásahů, ➢ kritéria určující přiměřenou míru zásahu do vlastnických práv. Posouzení tak neumožňuje ověřit, zda navržené řešení nepovede k nepřiměřenému omezení práv dotčených vlastníků. Bez takového vyhodnocení nelze objektivně posoudit, zda rozsah zásahů nepřekračuje přiměřenou míru omezení pokojného užívání majetku. c) Dokumentace dospívá k závěru o přijatelnosti navrženého řešení. Současně však připouští dlouhodobé změny charakteru území a neprokazuje, že intenzita těchto zásahů byla objektivně poměřena s deklarovaným veřejným přínosem návrhu. Obě tvrzení nemohou současně obstát. Pokud identifikované zásahy do vlastnických práv představují přiměřené omezení, musí být doloženo, jakým způsobem byla jejich intenzita a přijatelnost vyhodnocena. Pokud takové posouzení provedeno nebylo, nelze objektivně tvrdit, že navržené řešení představuje přiměřený zásah. Z uvedeného plynou pouze dvě možnosti: 1. identifikované zásahy do vlastnických práv jsou významné a dokumentace jejich proporcionalitu nehodnotí, 2. identifikované zásahy do vlastnických práv významné nejsou, avšak dokumentace neobsahuje podklady umožňující takový závěr objektivně ověřit. V obou případech vzniká vnitřní rozpor mezi rozsahem identifikovaných dopadů a závěrem o přijatelnosti návrhu. d) Článek 11 Listiny základních práv a svobod zaručuje ochranu vlastnického práva a stanoví, že vlastnické právo všech vlastníků má stejný zákonný obsah a ochranu. Součástí ochrany vlastnického práva je současně i ochrana pokojného užívání majetku a ochrana před nepřiměřenými zásahy veřejné moci do výkonu vlastnických oprávnění. Judikatura správních soudů a Ústavního soudu současně vychází z požadavku, že omezení vlastnických práv musí sledovat legitimní cíl, být nezbytné a současně nesmí překročit přiměřenou míru zásahu. Z uvedeného plyne požadavek objektivně poměřit rozsah zásahů do vlastnických práv s deklarovaným veřejným přínosem návrhu. Dokumentace však takové poměřování neobsahuje a neumožňuje přezkoumat, zda navržené řešení nepředstavuje nepřiměřené omezení pokojného užívání majetku a práv dotčených vlastníků. Tím není splněn požadavek přiměřeného a přezkoumatelného zásahu veřejné moci. e) Dokumentace neprokazuje, že identifikované zásahy do vlastnických práv a pokojného užívání majetku představují přiměřené omezení práv dotčených osob. Výsledkem je nemožnost objektivně ověřit, zda navržené řešení nepředstavuje nepřiměřený zásah do výkonu vlastnických práv a dlouhodobého užívání území. Tato skutečnost představuje samostatně postačující důvod pro zpochybnění přezkoumatelnosti dokumentace. Návrh řešení:	

Poř.č.	Připomínkové místo	Číslo jednací	Článek	AO	Připomínka	Vyhodnocení
					Požaduji vysvětlení metodiky a podkladů, ze kterých dokumentace vychází při závěru o přiměřenosti zásahů do vlastnických práv a pokojného užívání majetku a při poměřování veřejného zájmu s identifikovanými dopady na dotčené osoby. Současně požaduji doplnění závazných podmínek pro navazující rozhodování, které zajistí transparentní vyhodnocení majetkových zásahů a objektivní poměřování veřejných a soukromých zájmů. Pokud nebude možné uvedené nedostatky objektivně a přezkoumatelně odstranit, požaduji vypuštění akcelerační oblasti AOV47 – Bukovec a souvisejícího územního opatření z návrhu Změny č. 2 Územního rozvojového plánu ČR. **8.4.5 Nepřiměřenost zásahu při existenci méně konfliktních alternativ** a) Dokumentace SEA vychází z předpokladu přijatelnosti navržené akcelerační oblasti AOV47 – Bukovec a současně předpokládá, že navržené řešení představuje vhodný způsob dosažení sledovaného cíle v oblasti rozvoje obnovitelných zdrojů energie. Současně však dokumentace neobsahuje transparentní porovnání alternativních lokalit, alternativních konfigurací ani méně konfliktních řešení. Nebylo identifikováno systematické vyhodnocení: ➢ alternativních lokalit s nižší environmentální konfliktností, ➢ antropogenně zatížených území, ➢ lokalit s nižší krajinnou citlivostí, ➢ variant s nižšími kumulativními dopady, ➢ variant s nižšími zásahy do obytného prostředí, ➢ alternativních prostorových konfigurací. Dokumentace tak předpokládá nezbytnost navrženého řešení bez doložení, zda stejného cíle nebylo možné dosáhnout méně zatěžujícím způsobem. b) Pořizovatel předpokládá vhodnost navrženého řešení, avšak neprokazuje, že navržený zásah představuje nejméně zatěžující variantu. Dokumentace neobsahuje: ➢ objektivní porovnání méně konfliktních alternativ, ➢ hodnocení alternativních lokalit, ➢ hodnocení alternativních konfigurací řešení, ➢ poměřování intenzity zásahů jednotlivých variant, ➢ vyhodnocení nezbytnosti navrženého řešení, ➢ kritéria pro výběr nejméně zatěžující varianty. Posouzení tak neumožňuje ověřit, zda stejného veřejného cíle nebylo možné dosáhnout při nižší intenzitě zásahů do krajiny, životního prostředí a práv dotčených osob. Bez takového vyhodnocení nelze objektivně posoudit, zda navržené řešení splňuje požadavek nezbytnosti zásahu. c) Dokumentace dospívá k závěru o přijatelnosti navrženého řešení. Současně však neprokazuje, že byly systematicky vyhodnoceny méně konfliktní alternativy umožňující dosažení stejného cíle. Obě tvrzení nemohou současně obstát. Pokud navržené řešení představuje nejméně zatěžující variantu, musí být doloženo, s jakými alternativami bylo porovnáváno. Pokud takové porovnání provedeno nebylo, nelze objektivně tvrdit, že navržené řešení představuje nezbytný zásah. Z uvedeného plynou pouze dvě možnosti: 1. méně konfliktní alternativy existovaly a dokumentace je nehodnotí, 2. méně konfliktní alternativy neexistovaly, avšak dokumentace neobsahuje odborné podklady umožňující takový závěr objektivně ověřit.	

Poř.č.	Připomínkové místo	Číslo jednací	Článek	AO	Připomínka	Vyhodnocení
					V obou případech vzniká vnitřní rozpor mezi závěrem o přijatelnosti návrhu a rozsahem provedeného hodnocení. d) Článek 4 odst. 4 Listiny základních práv a svobod stanoví, že při používání ustanovení o mezích základních práv a svobod musí být šetřena jejich podstata a smysl. Judikatura správních soudů a Ústavního soudu současně vychází z požadavku, že při existenci více možných řešení musí veřejná moc preferovat takové řešení, které umožňuje dosažení sledovaného cíle při nižší intenzitě zásahů do práv jednotlivců a chráněných hodnot. Směrnice 2001/42/ES současně vyžaduje vyhodnocení rozumných alternativ řešení. Z uvedeného plyne požadavek objektivně posoudit, zda stejného cíle nebylo možné dosáhnout méně zatěžujícím způsobem. Dokumentace však neobsahuje transparentní porovnání méně konfliktních alternativ a neumožňuje přezkoumat, zda navržené řešení představuje nezbytný a nejméně zatěžující zásah. Tím není splněn požadavek přiměřeného a přezkoumatelného výkonu veřejné moci. e) Dokumentace neprokazuje, že navržené řešení představuje nejméně konfliktní a nejméně zatěžující variantu umožňující dosažení sledovaného cíle. Výsledkem je nemožnost objektivně ověřit, zda identifikované zásahy do krajiny, životního prostředí a práv dotčených osob splňují požadavek nezbytnosti a přiměřenosti. Tato skutečnost představuje samostatně postačující důvod pro zpochybnění přezkoumatelnosti dokumentace. Návrh řešení: Požaduji vysvětlení metodiky a podkladů, ze kterých dokumentace vychází při závěru, že navržené řešení představuje nejméně zatěžující variantu umožňující dosažení sledovaného cíle. Současně požaduji doplnění závazných podmínek pro navazující rozhodování, které zajistí transparentní vyhodnocení alternativních řešení a objektivní poměřování jejich dopadů na krajinu, životní prostředí a práva dotčených osob. Pokud nebude možné uvedené nedostatky objektivně a přezkoumatelně odstranit, požaduji vypuštění akcelerační oblasti AOV47 – Bukovec a souvisejícího územního opatření z návrhu Změny č. 2 Územního rozvojového plánu ČR. **<u>8.4.6 Neprokázání převažujícího veřejného zájmu</u>** a) Dokumentace SEA vychází z předpokladu, že navržená akcelerační oblast AOV47 – Bukovec přispěje k naplňování cílů energetické politiky a rozvoje obnovitelných zdrojů energie a současně dospívá k závěru o přijatelnosti navrženého řešení. Současně však dokumentace připouští existenci zásahů do krajiny, biologických hodnot území, obytného prostředí, vlastnických práv a dalších chráněných hodnot. Dokumentace však neobsahuje transparentní vyhodnocení, zda veřejný zájem na realizaci navrženého řešení skutečně převažuje nad intenzitou identifikovaných zásahů. Současně nebylo identifikováno systematické vyhodnocení: ➢ nezbytnosti realizace právě v lokalitě AOV47 – Bukovec, ➢ intenzity zásahů do chráněných hodnot území, ➢ intenzity zásahů do práv dotčených osob, ➢ existence méně zatěžujících alternativ, ➢ poměřování veřejného přínosu a rozsahu negativních dopadů, ➢ důvodů, proč má být veřejný zájem v daném případě považován za převažující. Dokumentace tak předpokládá existenci převažujícího veřejného zájmu, aniž by transparentně doložila postup, kterým bylo k tomuto závěru dosaženo. b) Pořizovatel předpokládá existenci veřejného zájmu na rozvoji obnovitelných zdrojů energie, avšak neprokazuje, že tento zájem v konkrétním případě skutečně převažuje nad identifikovanými zásahy. Dokumentace neobsahuje: ➢ objektivní poměřování veřejného přínosu a negativních dopadů, ➢ vyhodnocení nezbytnosti realizace právě v této lokalitě,	

Poř.č.	Připomínkové místo	Číslo jednací	Článek	AO	Připomínka	Vyhodnocení
					➢ hodnocení intenzity zásahů do práv jednotlivců, ➢ hodnocení intenzity zásahů do krajiny a životního prostředí, ➢ vyhodnocení méně zatěžujících možností, ➢ objektivní kritéria pro určení převažujícího veřejného zájmu. Posouzení tak neumožňuje ověřit, zda veřejný zájem skutečně převyšuje intenzitu identifikovaných zásahů. Samotná existence veřejného zájmu na rozvoji obnovitelných zdrojů energie totiž automaticky neznamená převahu nad ostatními chráněnými hodnotami a právy. c) Dokumentace dospívá k závěru o přijatelnosti navrženého řešení a implicitně předpokládá existenci převažujícího veřejného zájmu. Současně však připouští zásahy do krajiny, životního prostředí, kvality života obyvatel a dalších chráněných hodnot a neprokazuje, že tyto zásahy byly objektivně poměřeny s deklarovaným veřejným přínosem návrhu. Obě tvrzení nemohou současně obstát. Pokud veřejný zájem skutečně převažuje nad identifikovanými zásahy, musí být doloženo, jakým způsobem byla jeho převaha vyhodnocena. Pokud takové posouzení provedeno nebylo, nelze objektivně tvrdit, že navržené řešení představuje přiměřený a odůvodněný zásah. Z uvedeného plynou pouze dvě možnosti: 1. identifikované zásahy jsou významné a dokumentace neprokazuje převahu veřejného zájmu, 2. identifikované zásahy významné nejsou, avšak dokumentace neobsahuje podklady umožňující takový závěr objektivně ověřit. V obou případech vzniká vnitřní rozpor mezi deklarovaným veřejným přínosem a rozsahem identifikovaných zásahů. d) Článek 4 odst. 4 Listiny základních práv a svobod stanoví, že při používání ustanovení o mezích základních práv a svobod musí být šetřena jejich podstata a smysl. Judikatura Nejvyššího správního soudu a Ústavního soudu současně dlouhodobě vychází z požadavku, že samotná existence legitimního veřejného cíle automaticky nepostačuje k ospravedlnění zásahů do práv jednotlivců a chráněných hodnot. Součástí přezkoumatelnosti opatření obecné povahy je objektivní poměřování kolidujících práv a zájmů a transparentní zdůvodnění, proč v konkrétním případě určitý veřejný zájem převažuje. Z uvedeného plyne požadavek, aby veřejný zájem nebyl předpokládán abstraktně, ale aby byla konkrétně prokázána: ➢ nezbytnost zásahu, ➢ intenzita sledovaného veřejného přínosu, ➢ neexistence méně zatěžujících řešení, ➢ přiměřenost zásahů do práv a chráněných hodnot. Dokumentace však neobsahuje transparentní test převažujícího veřejného zájmu a neumožňuje přezkoumat, proč má veřejný zájem na realizaci navrženého řešení převážit právě v případě AOV47 – Bukovec. Tím není splněn požadavek přiměřeného a přezkoumatelného výkonu veřejné moci. e) Dokumentace neprokazuje, že veřejný zájem na realizaci navrženého řešení skutečně převažuje nad intenzitou identifikovaných zásahů do krajiny, životního prostředí a práv dotčených osob. Výsledkem je nemožnost objektivně ověřit, zda navržené řešení představuje ústavně přiměřený zásah a zda byly splněny podmínky pro omezení chráněných hodnot a práv. Tato skutečnost představuje samostatně postačující důvod pro zpochybnění přezkoumatelnosti dokumentace. Návrh řešení: Požaduji vysvětlení metodiky a podkladů, ze kterých dokumentace vychází při závěru o existenci převažujícího veřejného zájmu a při poměřování veřejného přínosu s identifikovanými zásahy do chráněných hodnot a práv. Současně požaduji doplnění závazných podmínek pro navazující	

Poř.č.	Připomínkové místo	Číslo jednací	Článek	AO	Připomínka	Vyhodnocení
					rozhodování, které zajistí transparentní vyhodnocení veřejného zájmu a objektivní poměřování veřejných a soukromých zájmů. Pokud nebude možné uvedené nedostatky objektivně a přezkoumatelně odstranit, požaduji vypuštění akcelerační oblasti AOV47 – Bukovec a souvisejícího územního opatření z návrhu Změny č. 2 Územního rozvojového plánu ČR. **X. ROZPOR NÁVRHU ZMĚNY Č. 2 ÚZEMNÍHO ROZVOJOVÉHO PLÁNU ČR A NÁVRHU ÚZEMNÍHO OPATŘENÍ O VYMEZENÍ AOV Č. 47 BUKOVEC A DOKUMENTACE SEA VČETNĚ JEJICH ODŮVODNĚNÍ S PRÁVNÍMI PŘEDPISY ČESKÉ REPUBLIKY A S JUDIKATUROU NEJVYŠŠÍHO SPRÁVNÍHO SOUDU** **9.1 Rozpor se zákonem č. 249/2025 Sb., o urychlení využívání obnovitelných zdrojů energie** Vymezení akcelerační oblasti AOV47 – Bukovec neodpovídá podmínkám stanoveným ust. § 4 odst. 2 a odst. 3 zákona č. 249/2025 Sb., o urychlení využívání obnovitelných zdrojů energie, zejména požadavku, aby akcelerační oblasti byly vymezovány v územích s nízkým konfliktním potenciálem **a bez významných dopadů na složky životního prostředí a bezpečnost státu.** Vymezení akcelerační oblasti AOV47 – Bukovec neodpovídá dále požadavku v ust. § 8 odst. 1 cit. zákona, které tento předpis stanovuje k vyhodnocení vlivů předmětného územního opatření na udržitelný rozvoj území. Jestliže je zřejmé, že podklady pro územní opatření jsou nepravdivé, neúplné nebo zkreslené v rozporu s metodikou MŽP, je třeba vydat úkony (tj. úkony JES) na projektové úrovni tak, aby bylo naplněno ust. 3 odst. 2 stavebního zákona. Stejně tak je třeba nahlížet na ust. § 27 odst. 2 ZOZE. Jestliže hodnocení (H 67) podle ust. § 67 zákona o ochraně přírody se má provést při vysoké pravděpodobnosti změny okolností v AO (tj. změny skutkového stavu, který je základem pro posouzení účinků záměru na zákonem chráněný zájem), **tím spíš je třeba H 67 požadovat v případě, v němž skutkový stav v AO nebyl zjištěn vůbec nebo nebyl zjištěn tak, aby se rovnocenně s projektovými záměry dala aplikovat ust. § 4 odst. 2, § 5b, § 12 odst. 2 a § 56 zákona o ochraně přírody.** Obdobně poukazuje podatel na ust. § 28 odst. 1 písmeno b) ZOZE, není-li ekologická citlivost území adekvátně vyhodnocena, **tak že nelze vyloučit významný nepříznivý vliv na životní prostředí, bylo by bez dalšího třeba postupovat podle ust. § 28 odst. 5 ZOZE.** V případě AOV47 – Bukovec se jedná o území, které vykazuje **zásadní a vysoce konfliktní** střety s ochranou vodních zdrojů, zemědělského půdního fondu, lesních porostů a biodiverzity. Dokumentace současně sama připouští existenci negativních vlivů, které mají být řešeny až v navazujících řízeních. Takový postup je v rozporu se smyslem a účelem zákona, který předpokládá, že akcelerační oblasti budou předem vymezeny v lokalitách, kde lze dopady považovat za minimální a předvídatelné. Viz citace ZOZE: *§ 4* *Kritéria pro vymezení akcelerační oblasti* *(1) Akcelerační oblast se vymezuje v nezbytné oblasti vymezené pro využití stejného druhu obnovitelného zdroje energie. Akcelerační oblast nelze vymezit na území evropsky významné lokality, ptačí oblasti a zvláště chráněného území a na území, které stanoví vláda nařízením s ohledem na ochranu životního prostředí, státní památkovou péči, obranu a bezpečnost státu, lázeňství, letectví nebo veřejnou meteorologickou službu.* *(2) Akcelerační oblast se vymezuje tak, aby záměry pro využití obnovitelného zdroje energie, pro který je tato oblast vymezována, neměly s ohledem na limity využití území významný dopad zejména na životní prostředí a zájmy obrany a bezpečnosti státu.* *(3) Při vymezování akcelerační oblasti se upřednostňují umělé a zastavěné plochy, jako jsou dopravní infrastruktura a její blízké okolí, parkoviště, zemědělské stavby a stavby pro průmysl včetně nádvoří, skládky, území narušená povrchovou těžbou, kde ještě nebyla zahájena rekultivace, umělé vodní útvary, případně objekty technické vodohospodářské infrastruktury, a dále znehodnocená půda, kterou nelze využívat pro zemědělství.* *§ 8* *Vyhodnocení vlivů na udržitelný rozvoj území* *(1) Vyhodnocení vlivů na udržitelný rozvoj území (dále jen „vyhodnocení vlivů") obsahuje podrobnosti potřebné ke stanovení podmínek a zmírňujících opatření pro povolení, provedení nebo užívání záměrů pro využití obnovitelného zdroje energie v územním opatření. Podrobnější požadavky podle § 10i zákona*	

Poř.č.	Připomínkové místo	Číslo jednací	Článek	AO	Připomínka	Vyhodnocení
					o posuzování vlivů na životní prostředí uvedené ve stanovisku podle § 89 odst. 3 stavebního zákona nesmí vyžadovat podrobnosti náležející svým obsahem navazující územně plánovací dokumentaci nebo rozhodnutí, s výjimkou požadavků vztahujících se k podmínkám a zmírňujícím opatřením podle věty první. *(2) Na obsah a strukturu vyhodnocení vlivů územního opatření se použije přiměřeně příloha č. 4 stavebního zákona.* *(3) Ustanovení § 10e odst. 5 zákona o posuzování vlivů na životní prostředí se použije při pořizování územně plánovací dokumentace a územních opatření pro akcelerační oblasti obdobně.* *§ 27* *Doplnění žádosti o jednotné environmentální stanovisko* *(1) Do 10 pracovních dnů ode dne podání jinak bezvadné žádosti o vydání jednotného environmentálního stanoviska pro záměr pro využití obnovitelného zdroje energie v akcelerační oblasti může příslušný orgán vyzvat žadatele k poskytnutí doplňujících informací týkajících se souladu záměru s podmínkami a zmírňujícími opatřeními z oblasti ochrany životního prostředí stanovenými v územním opatření nebo v územním plánu podle § 22; výzvu příslušný orgán odůvodní a stanoví v ní žadateli přiměřenou lhůtu.* *(2) Je-li vysoce pravděpodobné, že v akcelerační oblasti došlo v době od vydání územního opatření nebo územního plánu podle § 22 k podstatné změně okolností, a může-li tato změna okolností vést k závažnému zásahu, který by se mohl dotknout zájmů chráněných podle částí druhé, třetí a páté zákona o ochraně přírody a krajiny, může příslušný orgán do 10 pracovních dnů ode dne podání bezvadné žádosti o jednotné environmentální stanovisko pro záměr pro využití obnovitelného zdroje energie v akcelerační oblasti vydat odůvodněné stanovisko podle § 67 zákona o ochraně přírody a krajiny, ve kterém vymezí rozsah požadovaného hodnocení.* *(3) Po dobu od vydání odůvodněného stanoviska podle odstavce 2 do předložení hodnocení podle § 67 zákona o ochraně přírody a krajiny žadatelem lhůty pro vydání jednotného environmentálního stanoviska a lhůty uvedené v § 28 neběží. Součástí hodnocení je návrh podmínek a zmírňujících opatření v rozsahu nově zjištěných skutečností.* *(4) Nevydá-li příslušný orgán ve lhůtě podle odstavce 2 odůvodněné stanovisko, hodnocení podle § 67 zákona o ochraně přírody a krajiny se neprovádí.* *§ 28* *Posouzení podmínek pro výjimku z posouzení vlivů záměru na životní prostředí* *(1) Jedná-li se o záměr pro využití obnovitelného zdroje energie v akcelerační oblasti, který podléhá posuzování vlivů podle zákona o posuzování vlivů na životní prostředí, příslušný orgán posoudí, zda je* *a) záměr předmětem posuzování vlivů na životní prostředí přesahujících hranice České republiky podle § 11 odst. 1 písm. a) nebo b) zákona o posuzování vlivů na životní prostředí a* *b) s ohledem na ekologickou citlivost území, v němž se nachází, vysoce pravděpodobné, že záměr pro využití obnovitelného zdroje energie povede k významným nepříznivým vlivům na životní prostředí nebo veřejné zdraví, které nebyly zjištěny při pořizování územního opatření a které nelze vyloučit dodatečnými podmínkami a zmírňujícími opatřeními navrženými žadatelem nebo postupem podle § 27 odst. 3 ve spojení s § 30 odst. 1.* *(2) V případě potřeby zašle příslušný orgán žádost o vyjádření příslušnému úřadu. Příslušný úřad vydá vyjádření bez zbytečného odkladu, nejpozději do konce lhůty stanovené příslušným orgánem, a uvede v něm, zda se jedná o záměr, který podléhá posuzování vlivů podle zákona o posuzování vlivů na životní prostředí, a zda jsou ve vztahu k záměru dány okolnosti podle odstavce 1. Tento postup se nepoužije v případě, je-li příslušný orgán současně příslušným úřadem.* *(3) V případě potřeby zašle příslušný orgán žádost orgánu ochrany přírody za účelem vydání stanoviska podle § 45i odst. 1 zákona o ochraně přírody a krajiny. Orgán ochrany přírody vydá stanovisko bez zbytečného odkladu, nejpozději do konce lhůty stanovené příslušným orgánem. Tento postup se nepoužije v případě, je-li příslušný orgán současně orgánem ochrany přírody příslušným podle zákona o ochraně přírody a krajiny.* *(4) V případě potřeby zašle příslušný orgán žádost o vyjádření orgánu ochrany veřejného zdraví. Orgán ochrany veřejného zdraví vydá vyjádření bez zbytečného odkladu, nejpozději do konce lhůty stanovené příslušným orgánem, a uvede v něm, zda jsou z hlediska jeho působnosti ve vztahu k záměru dány okolnosti podle odstavce 1 písm. b).* *(5) Je-li dána některá z okolností podle odstavce 1, příslušný orgán vydá do 45 dnů ode dne podání bezvadné žádosti o jednotné environmentální stanovisko nebo ode dne doručení doplňujících informací podle § 27 odst. 1, jsou-li příslušným orgánem vyžádány, rozhodnutí o tom, že záměr pro využití*	

Poř.č.	Připomínkové místo	Číslo jednací	Článek	AO	Připomínka	Vyhodnocení
					obnovitelného zdroje energie podléhá posouzení vlivů záměru na životní prostředí. Je-li záměrem pro využití obnovitelného zdroje energie stavba, soubor staveb nebo zařízení pro výrobu energie z obnovitelného zdroje energie s celkovým instalovaným výkonem nižším než 150 kW nebo jedná-li se o modernizaci stavby nebo zařízení pro výrobu energie z obnovitelného zdroje energie, vydá příslušný orgán rozhodnutí podle věty první do 30 dnů. *(6) Nevydá-li příslušný orgán ve lhůtě podle odstavce 5 rozhodnutí o tom, že záměr pro využití obnovitelného zdroje energie podléhá posouzení vlivů záměru na životní prostředí, pak platí, že tento záměr nepodléhá posouzení vlivů na životní prostředí. Rozhodnutí podle § 7 odst. 6 zákona o posuzování vlivů na životní prostředí se v tomto případě nevydává a ustanovení § 45i odst. 2 až 8 zákona o ochraně přírody a krajiny se nepoužije.* Návrh řešení: Doplnit vyhodnocení SEA a návrh a odůvodnění předmětného územního opatření do souladu s připomínkami v oddíle 6. až 8. tohoto podání a tedy ho uvést do souladu s výše uvedenými zákonnými ustanoveními. Pokud nebude možné uvedené nedostatky objektivně a přezkoumatelně odstranit, požaduji vypuštění akcelerační oblasti AOV47 – Bukovec a souvisejícího územního opatření z návrhu Změny č. 2 Územního rozvojového plánu ČR. **<u>9.2 Rozpor se zákonem č. 100/2001 Sb., o posuzování vlivů na životní prostředí</u>** Vyhodnocení vlivů návrhu Změny č. 2 Územního rozvojového plánu České republiky na udržitelný rozvoj území (SEA) **neobsahuje všechny náležitosti požadované zákonem č. 100/2001 Sb., o posuzování vlivů na životní prostředí,** zejména stanovené v § 2 a § 5 cit. zákona. Zejména chybí **řádné vyhodnocení kumulativních a synergických vlivů** v širším území, dále chybí **dostatečné posouzení vlivů na zvláště chráněné druhy, na migrační prostupnost krajiny a na obyvatelstvo.** Dokumentace rovněž **neobsahuje variantní řešení**, které by umožnilo porovnání méně konfliktních lokalit. Bez těchto podkladů **nelze učinit kvalifikovaný závěr o vlivech** návrhu na životní prostředí, a dokumentace je proto neúplná a nepřezkoumatelná. Dále podle zákona č. 100/2001 Sb., o posuzování vlivů na životní prostředí, musí být vlivy koncepce na obyvatelstvo a veřejné zdraví objektivně vyhodnoceny již na úrovni SEA. Nelze připustit, aby byly zásadní otázky ochrany veřejného zdraví teprve dodatečně zjišťovány až v navazujících řízeních, pokud právě jejich výsledky mohou zásadním způsobem ovlivnit přijatelnost celé akcelerační oblasti. Viz citace zákona: *§ 2* *Rozsah posuzování* *Posuzují se vlivy na obyvatelstvo a veřejné zdraví a vlivy na životní prostředí, zahrnující vlivy na živočichy a rostliny, ekosystémy, biologickou rozmanitost, půdu, vodu, ovzduší, klima a krajinu, přírodní zdroje, hmotný majetek a kulturní dědictví, vymezené zvláštními právními předpisy a na jejich vzájemné působení a souvislosti. Vlivy na biologickou rozmanitost se posuzují se zvláštním zřetelem na evropsky významné druhy, ptáky a evropská stanoviště.* *§ 5* *Způsob posuzování vlivů záměru na životní prostředí* *(1) Posuzování zahrnuje zjištění, popis, posouzení a vyhodnocení předpokládaných přímých a nepřímých významných vlivů provedení i neprovedení záměru na životní prostředí.* *(2) V dlouhodobém záměru se jeho jednotlivé etapy posuzují samostatně a v kontextu vlivů záměru jako celku.* *(3) Při posuzování záměru se hodnotí vlivy na životní prostředí při jeho přípravě, provádění, provozování i jeho případné ukončení, popřípadě důsledky jeho likvidace a dále sanace nebo rekultivace území, pokud povinnost sanace nebo rekultivace stanoví zvláštní právní předpis. Posuzují se vlivy související s běžným provozováním záměru i vlivy vyplývající ze zranitelnosti záměru vůči závažným nehodám nebo katastrofám, které jsou pro daný záměr relevantní.* *(4) Posuzování záměru zahrnuje i návrh opatření k předcházení možným významným negativním vlivům na životní prostředí provedením záměru, k vyloučení, snížení, zmírnění nebo minimalizaci těchto vlivů, popřípadě ke zvýšení příznivých vlivů na životní prostředí provedením záměru, a to včetně vyhodnocení předpokládaných účinků navrhovaných opatření, a dále návrh opatření k monitorování možných významných negativních vlivů na životní prostředí, nevyplývají-li z požadavků jiných právních předpisů.* Návrh řešení:	

Poř.č.	Připomínkové místo	Číslo jednací	Článek	AO	Připomínka	Vyhodnocení
					Doplnit vyhodnocení SEA a návrh a odůvodnění předmětného územního opatření do souladu s připomínkami v oddíle 6. až 8. tohoto podání a tedy ho uvést do souladu s výše uvedenými zákonnými ustanoveními. Pokud nebude možné uvedené nedostatky objektivně a přezkoumatelně odstranit, požaduji vypuštění akcelerační oblasti AOV47 – Bukovec a souvisejícího územního opatření z návrhu Změny č. 2 Územního rozvojového plánu ČR. **9.3 Rozpor se zákonem č. 114/1992 Sb., o ochraně přírody a krajiny** Návrh nezajišťuje ochranu zvláště chráněných druhů ani zachování ekologické stability krajiny. Dokumentace **připouští výskyt citlivých druhů, zejména ptáků a netopýrů, avšak neprokazuje, že nedojde k jejich ohrožení.** Dokumentace dále **ignoruje výskyt chráněných druhů s úzkou vazbou na předmětnou lokalitu.** Dokumentace vadně řeší ochranu vodních toků a mokřadů. Dokumentace **ignoruje široký výskyt mimolesní zeleně.** Vymezení akcelerační oblasti v území s prokazatelným výskytem těchto druhů, bez dostatečných biologických podkladů a bez vyloučení negativních vlivů, je v rozporu s ochranou zvláště chráněných druhů podle zákona č. 114/1992 Sb., o ochraně přírody a krajiny. **Skutkový stav v AOV č. 47 Bukovec buď nebyl zjištěn vůbec nebo nebyl zjištěn tak, aby se rovnocenně s projektovými záměry dala aplikovat ust. § 4 odst. 2, § 5b, § 12 odst. 2 a § 56 zákona o ochraně přírody a krajiny. Vzhledem k absenci hodnocení podle ust. § 67 zákona o ochraně přírody dochází tedy k zásadnímu rozporu s požadavky výše uvedených zákonných ustanovení.** Citace ZOPK: *§ 4* *Základní povinnosti při obecné ochraně přírody* *(2) Významné krajinné prvky jsou chráněny před poškozováním a ničením. Využívají se pouze tak, aby nebyla narušena jejich obnova a nedošlo k ohrožení nebo oslabení jejich stabilizační funkce. K zásahům, které by mohly vést k poškození nebo zničení významného krajinného prvku nebo ohrožení nebo oslabení jeho ekologicko-stabilizační funkce, si musí ten, kdo takové zásahy zamýšlí, opatřit souhlas orgánu ochrany přírody. Mezi takové zásahy patří zejména umisťování staveb, pozemkové úpravy, změny druhu nebo způsobu využití pozemků, výstavba lesních cest, budování lesních melioračních systémů, odvodňování pozemků, úpravy vodních toků a nádrží a těžba nerostů. Podrobnosti ochrany významných krajinných prvků stanoví Ministerstvo životního prostředí vyhláškou.* *§ 5b* *Podmínky pro odchylný postup při ochraně ptáků* *(1) Orgán ochrany přírody může, neexistuje-li jiné uspokojivé řešení, rozhodnutím stanovit postup odchylný od postupu uvedeného v § 5a odst. 1 a 2, je-li to potřebné v zájmu veřejného zdraví nebo veřejné bezpečnosti, v zájmu bezpečnosti leteckého provozu, při prevenci závažných škod na úrodě, domácích zvířatech, lesích, rybářství a vodním hospodářství nebo za účelem ochrany volně žijících živočichů a planě rostoucích rostlin. Odchylný postup může být stanoven také pro účely výzkumu a výuky, opětovného osídlení určitého území populací druhu nebo opětovného vysazení druhu v jeho původní oblasti rozšíření nebo pro chov v lidské péči pro tyto účely.* *§ 12* *Ochrana krajinného rázu a přírodní park* *(1) Krajinný ráz, kterým je zejména přírodní, kulturní a historická charakteristika určitého místa či oblasti, je chráněn před činností snižující jeho estetickou a přírodní hodnotu. Zásahy do krajinného rázu, zejména umisťování a povolování staveb, mohou být prováděny pouze s ohledem na zachování významných krajinných prvků, zvláště chráněných území, kulturních dominant krajiny, harmonické měřítko a vztahy v krajině.* *(2) K umisťování a povolování staveb, jakož i jiným činnostem, které by mohly snížit nebo změnit krajinný ráz, je nezbytný souhlas orgánu ochrany přírody. Podrobnosti ochrany krajinného rázu může stanovit ministerstvo životního prostředí obecně závazným právním předpisem.* *§ 56* *Výjimky ze zákazů u památných stromů a zvláště chráněných druhů rostlin a živočichů* *(1) Výjimky ze zákazů u památných stromů a zvláště chráněných druhů rostlin a živočichů podle § 46 odst. 2, § 49 a 50 v případech, kdy jiný veřejný zájem převažuje nad zájmem ochrany přírody, nebo v zájmu ochrany přírody, povoluje na žádost toho, kdo zamýšlí uskutečnit škodlivý zásah, orgán ochrany přírody. U zvláště chráněných druhů rostlin a živočichů, které jsou předmětem ochrany podle práva Evropských společenství, lze výjimku podle věty první povolit jen tehdy, pokud je dán některý z důvodů uvedených v odstavci 2, neexistuje jiné uspokojivé řešení a povolovaná činnost neovlivní dosažení či	

Poř.č.	Připomínkové místo	Číslo jednací	Článek	AO	Připomínka	Vyhodnocení
					udržení příznivého stavu druhu z hlediska ochrany. V pochybnostech o škodlivosti zamýšleného zásahu lze požádat o poskytnutí předběžné informace podle správního řádu. Návrh řešení: Doplnit vyhodnocení SEA a návrh a odůvodnění předmětného územního opatření do souladu s připomínkami v oddíle 6. až 8. tohoto podání a tedy ho uvést do souladu s výše uvedenými zákonnými ustanoveními. Pokud nebude možné uvedené nedostatky objektivně a přezkoumatelně odstranit, požaduji vypuštění akcelerační oblasti AOV47 – Bukovec a souvisejícího územního opatření z návrhu Změny č. 2 Územního rozvojového plánu ČR. **9.4 Rozpor se zákonem č. 254/2001 Sb., o vodách a o změně některých zákonů (vodní zákon)** Dokumentace vychází z nesprávného skutkového stavu, **když neidentifikuje existující ochranná pásma vodních zdrojů v území AOV47 – Bukovec nebo je nehodnotí jako významný limit.** V území se přitom nacházejí evidovaná ochranná pásma vodních zdrojů, která slouží k ochraně jakosti a vydatnosti pitné vody. Tato skutečnost představuje zásadní limit využití území, který měl být v dokumentaci zohledněn. Dokumentace vychází z nesprávného skutkového stavu, **když neidentifikuje existující další vodní toky, vodní nádrže, mokřady a prameniště v území AOV47 – Bukovec nebo je nehodnotí jako významný limit.** Z dostupných podkladů dále vyplývá, že území akcelerační oblasti je tvořeno horninovým prostředím s puklinovou propustností, které je z hlediska hydrogeologie **extrémně citlivé na zásahy do horninového masivu a stabilitu podzemních zdrojů pitné vody. Tento aspekt nebyl v dokumentaci vůbec vyhodnocen.** Nezohlednění těchto skutečností je v rozporu se zákonem č. 254/2001 Sb., o vodách a o změně některých zákonů, a současně představuje porušení povinnosti zjistit skutečný stav věci. Návrh řešení: Doplnit vyhodnocení SEA a návrh a odůvodnění předmětného územního opatření do souladu s připomínkami v oddíle 6. až 8. tohoto podání a tedy ho uvést do souladu s výše uvedenými zákonnými ustanoveními. Pokud nebude možné uvedené nedostatky objektivně a přezkoumatelně odstranit, požaduji vypuštění akcelerační oblasti AOV47 – Bukovec a souvisejícího územního opatření z návrhu Změny č. 2 Územního rozvojového plánu ČR. **9.5 Rozpor se zákonem č. 334/1992 Sb., o ochraně zemědělského půdního fondu** Vymezení akcelerační oblasti zahrnuje území s výskytem půd I. a II. třídy ochrany zemědělského půdního fondu, aniž by bylo řádně odůvodněno, proč je nezbytné tyto vysoce kvalitní půdy využít pro energetické účely. Zákon č. 334/1992 Sb., o ochraně zemědělského půdního fondu, přitom stanoví povinnost chránit nejkvalitnější zemědělskou půdu a využívat ji pouze v nezbytných případech, které musí být řádně odůvodněny. Zásada minimalizace záboru výše uvedených půd podle § 4 cit. zákona o ochraně ZPF tak není vůbec konkretizována a respektována. Dopad na zemědělský půdní fond je bagatelizován a je předkládán zcela nerealistický odhad potřebných záborů ZPF bez zohlednění rozsáhlých doprovodných staveb. Návrh řešení: Doplnit vyhodnocení SEA a návrh a odůvodnění předmětného územního opatření do souladu s připomínkami v oddíle 6. až 8. tohoto podání a tedy ho uvést do souladu s výše uvedenými zákonnými ustanoveními. Pokud nebude možné uvedené nedostatky objektivně a přezkoumatelně odstranit, požaduji vypuštění akcelerační oblasti AOV47 – Bukovec a souvisejícího územního opatření z návrhu Změny č. 2 Územního rozvojového plánu ČR. **9.6 Rozpor se zákonem č. 289/1995 Sb., o lesích a o změně a doplnění některých zákonů (lesní zákon)** Akcelerační oblast zahrnuje významný podíl pozemků určených k plnění funkcí lesa, aniž by bylo řádně odůvodněno, proč je takové území vhodné pro umístění větrných elektráren. Zákon č. 289/1995 Sb., o lesích a o změně a doplnění některých zákonů, přitom stanoví ochranu lesních pozemků jako významné složky životního prostředí. Les je významný krajinný prvek. VKP tvoří základní prvek obecné ochrany přírody a krajiny podle § 3 odst. 1 písm. b) ZOPK. Jejich ochrana je veřejným zájmem a vychází z jejich ekologické, stabilizační a	

Poř.č.	Připomínkové místo	Číslo jednací	Článek	AO	Připomínka	Vyhodnocení
					estetické funkce v krajině. Zásahy do VKP proto nelze posuzovat izolovaně, ale vždy ve vztahu k jejich širším ekologickým funkcím a návaznosti na územní systém ekologické stability. Dopad na pozemky určené k plnění funkcí lesa je zásadním způsobem bagatelizován, zejména dopad na jejich fragmentaci při naplnění limitu AOV č. 47, tj. výstavby 33 VTE v této oblasti a je předkládán zcela nerealistický odhad potřebných záborů ZPF bez zohlednění rozsáhlých doprovodných staveb. Návrh řešení: Doplnit vyhodnocení SEA a návrh a odůvodnění předmětného územního opatření do souladu s připomínkami v oddíle 6. až 8. tohoto podání a tedy ho uvést do souladu s výše uvedenými zákonnými ustanoveními. Pokud nebude možné uvedené nedostatky objektivně a přezkoumatelně odstranit, požaduji vypuštění akcelerační oblasti AOV47 – Bukovec a souvisejícího územního opatření z návrhu Změny č. 2 Územního rozvojového plánu ČR. **9.7 Rozpor se zákonem č. 258/2000 Sb., o ochraně veřejného zdraví** Není zřejmé, z jakého odborného podkladu vychází tvrzení o předpokládané hlukové zátěži „cca 37 dB" ve vzdálenosti 500 m, zejména s ohledem na skutečnost, že v České republice se obdobně vysoké a výkonné větrné elektrárny v současnosti prakticky nenacházejí a jejich akustické parametry se mohou významně lišit podle konkrétního typu zařízení, výkonu, výšky stožárů, meteorologických podmínek, terénu a kumulace více zdrojů. SEA současně neobsahuje regionální model hlukové zátěže, scénářové hodnocení kumulace více zařízení, posouzení dlouhodobé noční expozice, hodnocení amplitudové modulace, vyhodnocení nízkofrekvenčního hluku a infrazvuku ani objektivní vyhodnocení vlivu meteorologických podmínek a orografie území na šíření hluku. To samé se týká fyzikálních jevů infrazvuk, vibrace a stroboskopický efekt. Současně dokumentace podstatným způsobem podhodnocuje skutečný počet obytných objektů nacházejících se ve vzdálenosti kratší než 500 m od hranice akcelerační oblasti. Ve skutečnosti se v dotčeném území nachází výrazně více obytných staveb, které jsou od hranice AOV47 – Bukovec vzdáleny méně než 500 m. **Návrh tedy neobsahuje dostatečné posouzení vlivů na veřejné zdraví, zejména pokud jde o hlukovou zátěž, infrazvuk, vibrace a stroboskopický efekt. Stanovená vzdálenost od obytné zástavby je nedostatečná a neodpovídá současným poznatkům o dopadech větrných elektráren na kvalitu života obyvatel.** Zákon č. 258/2000 Sb., o ochraně veřejného zdraví, přitom ukládá povinnost chránit zdraví obyvatel před nepříznivými vlivy životního prostředí, kterážto povinnost **je rozvedena v jeho § 30 a násl. a předložený návrh předmětného územního opatření je s touto povinností v příkrém rozporu**. Návrh řešení: Doplnit vyhodnocení SEA a návrh a odůvodnění předmětného územního opatření do souladu s připomínkami v oddíle 6. až 8. tohoto podání a tedy ho uvést do souladu s výše uvedenými zákonnými ustanoveními. Pokud nebude možné uvedené nedostatky objektivně a přezkoumatelně odstranit, požaduji vypuštění akcelerační oblasti AOV47 – Bukovec a souvisejícího územního opatření z návrhu Změny č. 2 Územního rozvojového plánu ČR. **9.8 Rozpor se zákonem č. 500/2004 Sb., správní řád** **Návrh vykazuje závažné procesní vady rozhodujícího správního orgánu, zejména z hlediska překročení jeho pravomocí, dále pokud jde o nedostatečné zjištění skutečného stavu věci a nepřezkoumatelnost odůvodnění. Dokumentace obsahuje vnitřní rozpory, neúplné podklady a závěry, které nejsou dostatečně odůvodněny. Klíčové vlivy jsou odkládány do budoucích řízení, což znemožňuje přezkum rozhodnutí.** Tento postup je v rozporu se zákonem č. 500/2004 Sb., správní řád, zejména s požadavky na zjištění skutečného stavu věci a na řádné odůvodnění rozhodnutí. Viz citace porušených ustanovení v tomto předpisu: § 2 *(1) Správní orgán postupuje v souladu se zákony a ostatními právními předpisy, jakož i mezinárodními smlouvami, které jsou součástí právního řádu (dále jen "právní předpisy"). Kde se v tomto zákoně mluví o zákoně, rozumí se tím též mezinárodní smlouva, která je součástí právního řádu.* *(2) Správní orgán uplatňuje svou pravomoc pouze k těm účelům, k nimž mu byla zákonem nebo na základě zákona svěřena, a v rozsahu, v jakém mu byla svěřena.*	

Poř.č.	Připomínkové místo	Číslo jednací	Článek	AO	Připomínka	Vyhodnocení
					(3) Správní orgán šetří práva nabytá v dobré víře, jakož i oprávněné zájmy osob, jichž se činnost správního orgánu v jednotlivém případě dotýká (dále jen "dotčené osoby"), a může zasahovat do těchto práv jen za podmínek stanovených zákonem a v nezbytném rozsahu. *(4) Správní orgán dbá, aby přijaté řešení bylo v souladu s veřejným zájmem a aby odpovídalo okolnostem daného případu, jakož i na to, aby při rozhodování skutkově shodných nebo podobných případů nevznikaly nedůvodné rozdíly.* § 3 *Nevyplývá-li ze zákona něco jiného, postupuje správní orgán tak, aby byl zjištěn stav věci, o němž nejsou důvodné pochybnosti, a to v rozsahu, který je nezbytný pro soulad jeho úkonu s požadavky uvedenými v § 2.* § 68 *(3) V odůvodnění se uvedou důvody výroku nebo výroků rozhodnutí, podklady pro jeho vydání, úvahy, kterými se správní orgán řídil při jejich hodnocení a při výkladu právních předpisů, a informace o tom, jak se správní orgán vypořádal s návrhy a námitkami účastníků a s jejich vyjádřením k podkladům rozhodnutí. V případě, že podkladem rozhodnutí jsou písemnosti a záznamy, které jsou za podmínek v § 17 odst. 3 uchovávány odděleně mimo spis, v odůvodnění rozhodnutí se na tyto podklady odkáže takovým způsobem, aby nebyl zmařen účel jejich utajení; není-li to možné, uvedou se v odůvodnění rozhodnutí pouze v obecné rovině skutečnosti, které z těchto podkladů vyplývají.* Návrh řešení: Doplnit vyhodnocení SEA a návrh a odůvodnění předmětného územního opatření do souladu s připomínkami v oddíle 6. až 8. tohoto podání a tedy ho uvést do souladu s výše uvedenými zákonnými ustanoveními. Pokud nebude možné uvedené nedostatky objektivně a přezkoumatelně odstranit, požaduji vypuštění akcelerační oblasti AOV47 – Bukovec a souvisejícího územního opatření z návrhu Změny č. 2 Územního rozvojového plánu ČR. **<u>9.9 Rozpor s principem předběžné opatrnosti</u>** Vymezení akcelerační oblasti AOV47 – Bukovec je v rozporu s principem předběžné opatrnosti, který je jedním ze základních principů ochrany životního prostředí. Z dokumentace SEA vyplývá, že u celé řady složek životního prostředí jsou identifikovány negativní vlivy, zejména ve vztahu k biodiverzitě, krajině, migrační prostupnosti území, veřejnému zdraví a obyvatelstvu. Současně však dokumentace připouští, že řada těchto vlivů není dostatečně posouzena a jejich vyhodnocení je odkládáno do navazujících řízení nebo na budoucí monitoring. Navzdory těmto nejistotám a nedostatku podkladů dokumentace uzavírá, že akcelerační oblast je akceptovatelná, aniž by byla prokázána absence významných negativních vlivů. Takový postup je v rozporu s principem předběžné opatrnosti, podle něhož nelze připustit realizaci záměru v případě, kdy existují důvodné pochybnosti o jeho dopadech na životní prostředí a veřejné zdraví. Princip předběžné opatrnosti je zakotven v právu Evropské unie, zejména v článku 191 Smlouvy o fungování Evropské unie, a je promítnut i do českého právního řádu, zejména do zákona č. 17/1992 Sb., o životním prostředí, konkrétně v jeho § 13: § 13 *Lze-li se zřetelem ke všem okolnostem předpokládat, že hrozí nebezpečí nevratného nebo závažného poškození životního prostředí, nesmí být pochybnost o tom, že k takovému poškození skutečně dojde, důvodem pro odklad opatření, jež mají poškození zabránit.* Důsledkem je, že návrh akcelerační oblasti je založen na nedostatečně zjištěném skutkovém stavu a na neprokázaném předpokladu přijatelnosti vlivů. Návrh řešení: Doplnit vyhodnocení SEA a návrh a odůvodnění předmětného územního opatření do souladu s připomínkami v oddíle 6. až 8. tohoto podání a tedy ho uvést do souladu s výše uvedeným zákonným ustanovením a ústavním principem předběžné opatrnosti. Pokud nebude možné uvedené nedostatky objektivně a přezkoumatelně odstranit, požaduji vypuštění akcelerační oblasti AOV47 – Bukovec a souvisejícího územního opatření z návrhu Změny č. 2 Územního rozvojového plánu ČR.	

					9.10 Rozpor s principem legitimního očekávání Navržené řešení představuje naprosto zásadní zásah do charakteru krajiny, kvality života obyvatel i majetkových práv a tím i do narušení jednoho ze základních principů právního státu a to principu jejich legitimního očekávání, že tyto hodnoty budou zachovány ve vztahu k dosavadnímu územnímu plánování a dlouhodobě deklarovanému udržitelnému rozvoji území, kde žijí. Podle Tomáše G. Masaryka bychom při správě státu měli pamatovat na to, že státy se udržují těmi ideály, z nichž se zrodily. Uvažujeme-li pak o materiálním právním státě, lze vycházet z toho, že „... předpokladem právního státu a zároveň právní jistoty, jako jednoho z jeho atributů, je takové uspořádání státu, v němž každý, **fyzická osoba i osoba právnická, může mít důvěru v právo, na jejímž základě může v reálném čase plánovat a realizovat své zájmy.** Je zřejmé, že na právní jistotu a upevňování důvěry v právo má srovnatelně negativní vliv jak náhlá změna pravidel [...], tak nepřijetí předvídaných pravidel." Viz nález Ústavního soudu ze dne 1. 7. 2010, sp. zn. Pl. ÚS 9/07. S materiálním právním státem souvisí i pojem **legitimního očekávání, jehož substanci Ústavní soud spatřuje v majetkovém zájmu spadajícím pod ochranu čl. 11 odst. 1 LPS.** V této souvislosti lze odkázat na výše uvedený nález Ústavního soudu k restitucím církevního majetku – „blokačnímu" ustanovení § 29 zákona o půdě, ve kterém Ústavní soud mimo jiné konstatoval následující: „... obsah pojmu legitimního očekávání (ésperance légitime; legitimate expectation) není bez dalšího zaměnitelný mezi jednotlivými jurisdikcemi, přičemž jeho relevantní podstatou je majetkový zájem, který spadá pod ochranu čl. 1 Dodatkového protokolu k Úmluvě (i čl. 11 Listiny). Podle tohoto článku: ‚Každá fyzická nebo právnická osoba **má právo pokojně užívat svůj majetek.** Nikdo nemůže být zbaven svého majetku s výjimkou veřejného zájmu a za podmínek, které stanoví zákon a obecné zásady mezinárodního práva. Předchozí ustanovení nebrání právu států přijímat zákony, které považují za nezbytné, aby upravily užívání majetku v souladu s obecným zájmem a zajistily placení daní a jiných poplatků nebo pokut. 'Pojem ‚majetek' obsažený v první části čl. 1 Dodatkového protokolu k Úmluvě má autonomní rozsah, který není omezen na vlastnictví hmotného jmění a nezávisí na formální kvalifikaci vnitrostátního práva. Může zahrnovat jak ‚existující majetek', tak různé majetkové hodnoty včetně pohledávek, na jejichž základě stěžovatel **může tvrdit, že má přinejmenším ‚legitimní očekávání' dosáhnout účinného užívání vlastnického práva.** Předmětem ochrany podle zmíněného článku je tedy nejen nabytý, tj. existující majetek, ale také legitimní očekávání nabytí takového majetku. Ústředním pravidlem při zvažování aplikovatelnosti čl. 1 Dodatkového protokolu k Úmluvě je ohled na konkrétní a individuální okolnosti případu, které ve svém souhrnu měly založit majetkový zájem chráněný čl. 1 Dodatkového protokolu k Úmluvě [...]." Nález Ústavního soudu ze dne 1. 7. 2010, sp. zn. Pl. ÚS 9/07. V této souvislosti je však zcela zásadní a nelze opomenout to, že Ústavní soud, ale i ESLP, považuje tzv. ustálenou judikaturu, respektive v ní obsaženou interpretaci, za zákon v materiálním slova smyslu, a tudíž za součást příslušné právní normy (která se nicméně nutně nekryje se samotným zněním textu právního předpisu per se); v této souvislosti lze odkázat na celou plejádu rozhodnutí jak Ústavního soudu, tak ESLP s tím, že existence legitimního očekávání, tj. majetkového zájmu, tedy plyne jak z toho, kterého zákonného ustanovení právního předpisu, tak z ustálené interpretační, respektive aplikační praxe Ústavního soudu (na kterou je „zpětně" systematicky odkazováno soudy obecnými). Viz bod 79 nálezu Ústavního soudu ze dne 1. 7. 2010, sp. zn. Pl. ÚS 9/07. Návrh řešení: Doplnit vyhodnocení SEA a návrh a odůvodnění předmětného územního opatření do souladu s připomínkami v oddíle 6. až 8. tohoto podání a tedy ho uvést do souladu s výše uvedeným ústavním principem legitimního očekávání. Pokud nebude možné uvedené nedostatky objektivně a přezkoumatelně odstranit, požaduji vypuštění akcelerační oblasti AOV47 – Bukovec a souvisejícího územního opatření z návrhu Změny č. 2 Územního rozvojového plánu ČR. **9.11. Judikatura Nejvyššího správního soudu ČR** Podané námitky úzce souvisí s ustálenou judikaturou Nejvyššího správního soudu ČR v Brně, jako přezkumné instance ve správním soudnictví ve smyslu § 310 stavebního zákona, který mimo jiné ve svých rozhodnutích uvedl následující: **Ohledně nepřezkoumatelnosti opatření obecné povahy:** Podle rozsudku Nejvyššího správního soudu ze dne 16. 12. 2010, čj. 1 Ao 6/2010-130 platí ohledně přezkoumatelnosti opatření obecné povahy včetně jeho podkladů a zejména odůvodnění, že: *[56] Požadavek na srozumitelnost opatření obecné povahy jako podmínka přezkoumatelnosti opatření obecné povahy plyne rovněž z jeho charakteristiky jako mezičlánku mezi správním rozhodnutím a právním předpisem. Správní rozhodnutí, které zakládá, mění, ruší nebo závazně určuje práva a povinnosti, musí být srozumitelné, aby z něj bylo možno jednoznačně seznat, jaká*	

Poř.č.	Připomínkové místo	Číslo jednací	Článek	AO	Připomínka	Vyhodnocení
					práva či povinnosti jsou zakládána, měněna, rušena nebo závazně určována. Jestliže je správní rozhodnutí nepřezkoumatelné pro nesrozumitelnost, jedná se (společně s nepřezkoumatelností rozhodnutí pro nedostatek důvodů) o důvod pro jeho zrušení soudem i bez nutnosti nařídit ve věci jednání [§ 76 odst. 1 písm. a) s. ř. s.], přičemž v souladu se závěry rozšířeného senátu Nejvyššího správního soudu je správní soud povinen k takové nepřezkoumatelnosti přihlížet z úřední povinnosti (usnesení rozšířeného senátu NSS ze dne 15. 1. 2008, čj. 2 As 34/2006-73, č. 1546/2008 Sb. NSS). Nutnost dodržení srozumitelnosti právního předpisu (zákona) pak opakovaně ve své judikatuře zdůrazňuje především Ústavní soud: „V teorii práva se v tomto kontextu mluví o tzv. formálních hodnotách práva, které sice neurčují obsah právních předpisů, mají však právu zajistit samotnou existenci a dále akceptaci a aplikovatelnost: mezi tyto hodnoty patří hodnoty řádu, předvídatelnosti, svobody od arbitrárnosti, právní rovnosti či právní jistoty [...]. Podle názoru Ústavního soudu mezi základní principy právního státu patří princip předvídatelnosti zákona, jeho srozumitelnosti a vnitřní bezrozpornosti" (nález ze dne 3. 6. 2009, sp. zn. I. ÚS 420/09, č. 131/2009 Sb. ÚS, bod 20). „[Z]ákon ve formálním smyslu nelze v materiálním právním státu chápat jako pouhý nosič nejrůznějších změn prováděných napříč právním řádem. Materiálně nazíraný právní stát naopak vyžaduje, aby zákon byl jak z hlediska formy, tak co do obsahu předvídatelným konzistentním pramenem práva. Nelze totiž připustit, aby se vytrácela sdělnost zákonů jako pramenů práva se všemi negativními důsledky shora uvedenými" (nález ze dne 15. 2. 2007, sp. zn. Pl. ÚS 77/06, č. 37/2007 Sb., bod 70, ve věci ústavnosti legislativních přílepků). Jestliže je tedy srozumitelnost nezbytnou podmínkou, která musí být dodržena při vydávání správních rozhodnutí i právních předpisů, je třeba trvat na srozumitelnosti i opatření obecné povahy, jako jejich mezičlánku. *[57] Pokud bylo v předchozím odstavci zmíněno, že důvodem pro zrušení správního rozhodnutí soudem je jeho nepřezkoumatelnost pro nesrozumitelnost nebo pro nedostatek důvodů, sluší se poznamenat, že nepřezkoumatelnost pro nedostatek důvodů již byla označena za důvod pro zrušení opatření obecné povahy v rozsudku Nejvyššího správního soudu ze dne 16. 12. 2008, čj. 1 Ao 3/2008-136, č. 1795/2009 Sb. NSS: „I v odůvodnění opatření obecné povahy je tak nutno uvést důvody výroku, podklady* *pro jeho vydání a úvahy, kterými se správní orgán řídil při jejich hodnocení a při výkladu právních předpisů." Nedostatek rozhodovacích důvodů způsobuje jeho nepřezkoumatelnost.* **Ohledně používání metodik v rámci územního plánování:** Podle rozsudku Nejvyššího správního soudu, čj.. 1 Ao 2/2010-185, [2397/2011 Sb. NSS] ohledně používání příslušných metodik v rámci územního plánování platí, že: *Metodický pokyn Ministerstva životního prostředí č. OOLP/1067/96 k odnímání půdy ze zemědělského půdního fondu podle zákona č. 334/1992 Sb., o ochraně zemědělského půdního fondu, ve znění zákona č. 10/1993 Sb. podrobněji upravuje postup orgánů ochrany zemědělského půdního fondu včetně hledisek a kritérií, jež mají tyto orgány posuzovat v případě územně plánovací dokumentace, a sjednocuje tak správní praxi. Bylo by zpravidla v rozporu se zásadou zákazu libovůle a rovného zacházení, pokud by se orgán ochrany zemědělského půdního fondu v jednotlivých případech od hledisek a kritérií tohoto metodického pokynu odchýlil* **Ohledně rozsahu přezkumu opatření obecné povahy:** Podle rozsudku Nejvyššího správního soudu, čj. 1 As 161/2019-56, [4157/2021 Sb. NSS], platí ohledně rozsahu přezkumu ve správním soudnictví, že: *I. Pravidlo přezkoumávání opatření obecné povahy podle skutkového a právního stavu ke dni jeho vydání (§ 101b odst. 3 s. ř. s.) dopadá i na stanoviska dotčených orgánů, a to z hlediska jak nutnosti jejich existence, tak jejich obsahu a formálních náležitostí.* *II. Došlo-li v průběhu pořizování územního plánu ke změně právní úpravy pro její posouzení z hlediska některého z chráněných veřejných zájmů, musí pořizovatel ve spolupráci s příslušným dotčeným orgánem zajistit, že připravovaná územně plánovací dokumentace bude v souladu s právní úpravou účinnou ke dni jejího vydání.* *III. Při posuzování přezkoumatelnosti napadeného územního plánu z hlediska dotčení některého z chráněných veřejných zájmů musí krajský soud přihlížet k obsahu celého napadeného opatření.* **Ohledně principu proporcionality v územním plánování:** Podle ustálené judikatury Nejvyššího správního soudu platí, že zásah do práv a chráněných hodnot musí být nejen vhodný a potřebný, **ale i přiměřený ve vztahu k dotčeným zájmům.** (např. rozsudek NSS č. j. 5 As 57/2010-68).	

Poř.č.	Připomínkové místo	Číslo jednací	Článek	AO	Připomínka	Vyhodnocení
					Dále NSS opakovaně judikuje, že územní plánování musí respektovat limity využití území a zajistit vyvážení veřejných zájmů, přičemž není přípustné upřednostnit jeden veřejný zájem bez řádného vypořádání ostatních (např. rozsudek NSS č. j. 1 Ao 1/2009-120) **Ohledně absence povinných variantních řešení v územním plánování:** Podle judikatury Nejvyššího správního soudu **nepřezkoumatelnost územního plánu pro nedostatek důvodů, zejména absence variantního řešení, představuje důvod pro jeho zrušení,** (např. rozsudek NSS č. j. 1 Ao 7/2011-526). **Ohledně přiměřenosti zásahu do krajinného rázu:** Podle ustálené judikatury Nejvyššího správního soudu platí, že **krajinný ráz je hodnotou chráněnou veřejným právem a zásah do něj musí být řádně odůvodněn a přiměřený sledovanému cíli** (srov. např. rozsudek NSS č. j. 6 As 7/2005-97 a navazující judikatura) **Ohledně zásahu do územních prvků ekologické stability:** Podle judikatury Nejvyššího správního soudu **územní plán nesmí zakládat takové řešení, které by znemožnilo nebo podstatně ztížilo funkčnost prvků ÚSES** (např. rozsudek NSS č. j. 2 Ao 3/2008-100). **Ohledně hodnocení kumulativních a synergických vlivů** Nejvyšší správní soud v rozsudku č. j. 1 Ao 7/2011–526 zdůraznil, **že posouzení kumulativních a synergických vlivů musí být součástí celkového hodnocení a musí vycházet z dostatečně zjištěného** **skutkového stavu a identifikace relevantních střetů. Pokud dokumentace neprokazuje způsob, jakým byly tyto vlivy identifikovány a vyhodnoceny, mohou být její závěry nepřezkoumatelné.** Návrh řešení: Doplnit vyhodnocení SEA a návrh a odůvodnění předmětného územního opatření do souladu s připomínkami v oddíle 6. až 8. tohoto podání a tedy ho uvést do souladu s výše uvedenou soudní judikaturou NSS. Pokud nebude možné uvedené nedostatky objektivně a přezkoumatelně odstranit, požaduji vypuštění akcelerační oblasti AOV47 – Bukovec a souvisejícího územního opatření z návrhu Změny č. 2 Územního rozvojového plánu ČR. **X. ROZPOR NÁVRHU ZMĚNY Č. 2 ÚZEMNÍHO ROZVOJOVÉHO PLÁNU ČR A NÁVRHU ÚZEMNÍHO OPATŘENÍ O VYMEZENÍ AOV Č. 47 BUKOVEC A DOKUMENTACE SEA VČETNĚ JEJICH ODŮVODNĚNÍ S PRÁVEM EVROPSKÉ UNIE** **<u>10.1 Rozpor se směrnicí Evropského parlamentu a Rady 2001/42/ES o posuzování vlivů některých plánů a programů na životní prostředí</u>** Návrh Změny č. 2 Územního rozvojového plánu České republiky a související vyhodnocení vlivů na udržitelný rozvoj území (SEA) neobsahují řádné (žádné) vyhodnocení kumulativních a synergických vlivů akcelerační oblasti AOV47 – Bukovec v širším území. Posouzení se omezuje na izolované hodnocení jednotlivé akcelerační oblasti, aniž by zohlednilo souběh více záměrů a jejich celkový dopad na krajinu, obyvatelstvo a složky životního prostředí. Tento postup je v rozporu s požadavky směrnice Evropského parlamentu a Rady 2001/42/ES, která ukládá povinnost hodnotit vlivy koncepcí komplexně, včetně jejich kumulativních účinků. V důsledku toho nelze učinit kvalifikovaný závěr o skutečných dopadech návrhu na životní prostředí. Viz citace části přílohy směrnice: *PŘÍLOHA I* *Informace uvedené v čl. 5 odst. 1* *Informace, které mají být poskytnuty podle čl. 5 odst. 1 s výhradou čl. 5 odst. 2 a 3, zahrnují:* *……* *f)* *možné významné vlivy (⁴) na životní prostředí, včetně vlivů na otázky jako jsou biologická rozmanitost, obyvatelstvo, lidské zdraví, fauna, flóra, půda, voda, ovzduší, klimatické faktory, hmotné statky, kulturní dědictví včetně architektonického a archeologického dědictví, krajina a vzájemný vztah mezi výše uvedenými faktory;* *PŘÍLOHA II* *Kritéria pro stanovení možné závažnosti vlivů uvedených v čl. 3 odst. 5* *……* *2.* *Charakteristiky vlivů a oblastí, které by mohly být zasaženy, zejména s ohledem na:*	

Poř.č.	Připomínkové místo	Číslo jednací	Článek	AO	Připomínka	Vyhodnocení
					…… *kumulativní povahu vlivů,* *(¹) Období programování 2000-2006 pro nařízení Rady (ES) č. 1260/1999 a období programování 2000-2006 a období programování 2000-2007 pro nařízení Rady (ES) č. 1257/1999.* *(²) Nařízení Rady (ES) č. 1260/1999 ze dne 21. června 1999 o obecných ustanoveních o strukturálních fondech (Úř. věst. L 161, 26.6.1999, s. 1).* *(³) Nařízení Rady (ES) č. 1257/1999 ze dne 17. května 1999 o podpoře pro rozvoj venkova z Evropského zemědělského orientačního a záručního fondu (EZOZF) a o změně a zrušení některých nařízení (Úř. věst. L 160, 26.6.1999, s. 80).* *(⁴) Tyto vlivy by měly zahrnovat sekundární, kumulativní, synergické, krátkodobé, střednědobé a dlouhodobé, trvalé a přechodné, pozitivní a negativní vlivy.* Návrh řešení: Požaduji v souladu s výše uvedenou směrnicí doplnění komplexního regionálního hodnocení kumulativních a synergických vlivů akceleračních oblastí AOV47 – Bukovec, AOV48 – Chrbonín, AOV49 – Křeč a AOV50 – Obrataň, které jsou předmětem hodnocení včetně scénářů souběžné realizace více větrných parků a vyhodnocení dlouhodobých regionálních dopadů na předměty hodnocení ve smyslu připomínky 7.1. Současně požaduji doplnění regionálního modelu společného působení větrných elektráren a doprovodné infrastruktury v širším území, včetně vyhodnocení časových souvislostí, synergických efektů a celkové proměny krajiny. Pokud nebude možné uvedené nedostatky objektivně a přezkoumatelně odstranit, požaduji vypuštění akcelerační oblasti AOV47 – Bukovec a souvisejícího územního opatření z návrhu Změny č. 2 Územního rozvojového plánu ČR. **<u>10.2 Rozpor se směrnicí Rady 92/43/EHS o ochraně přírodních stanovišť, volně žijících živočichů a planě rostoucích rostlin (tzv. směrnice o stanovištích)</u>** Návrh neprokazuje, že vymezení akcelerační oblasti AOV47 – Bukovec nebude mít významný negativní vliv na lokality soustavy Natura 2000 v širším území, zejména na evropsky významnou lokalitu Chýnovské jeskyně (CZ0314634), která představuje významné zimoviště netopýrů. Dokumentace nehodnotí migrační vazby mezi touto lokalitou a okolní krajinou, přestože netopýři využívají rozsáhlé území mimo vlastní lokalitu Natura 2000, včetně lesních a zemědělských ploch, které jsou předmětem vymezení akcelerační oblasti. Nelze proto vyloučit, že realizace větrných elektráren povede k negativnímu ovlivnění populací chráněných druhů, které jsou předmětem ochrany této lokality, zejména v důsledku kolizí a barotraumatu. Tím není splněn požadavek čl. 6 odst. 3 směrnice Rady 92/43/EHS, podle něhož musí být jakýkoliv plán nebo program podroben odpovídajícímu posouzení jeho vlivů na lokality Natura 2000 a musí být s jistotou vyloučen jeho negativní vliv. Viz citace: *Čl. 6 odst. 3. Jakýkoli plán nebo projekt, který s určitou lokalitou přímo nesouvisí nebo není pro péči o ni nezbytný, avšak bude mít pravděpodobně na tuto lokalitu významný vliv, a to buď samostatně, nebo v kombinaci s jinými plány nebo projekty, podléhá odpovídajícímu posouzení jeho důsledků pro lokalitu z hlediska cílů její ochrany. S přihlédnutím k výsledkům uvedeného hodnocení důsledků pro lokalitu a s výhradou odstavce 4 schválí příslušné orgány příslušného státu tento plán nebo projekt teprve poté, co se ujistí, že nebude mít nepříznivý účinek na celistvost příslušné lokality, a co si v případě potřeby opatří stanovisko široké veřejnosti.* Návrh řešení: Navrhuje se, aby bylo doplněno plnohodnotné naturové posouzení v souladu s požadavky evropského práva. Pokud nebude možné uvedené nedostatky objektivně a přezkoumatelně odstranit, požaduji vypuštění akcelerační oblasti AOV47 – Bukovec a souvisejícího územního opatření z návrhu Změny č. 2 Územního rozvojového plánu ČR. **<u>10.3 Rozpor se směrnicí Evropského parlamentu a Rady 2011/92/EU o posuzování vlivů některých veřejných a soukromých záměrů na životní prostředí (EIA)</u>** Návrh Změny č. 2 Územního rozvojového plánu České republiky předpokládá umístění záměrů, které mohou mít významný vliv na životní prostředí, aniž by byly tyto vlivy v dostatečném rozsahu vyhodnoceny	

Poř.č.	Připomínkové místo	Číslo jednací	Článek	AO	Připomínka	Vyhodnocení
					již na úrovni koncepce. Klíčové otázky, jako jsou hlukové zatížení, vlivy na krajinný ráz, dopady na obyvatelstvo či biodiverzitu, jsou odkládány do navazujících řízení. Takový postup je v rozporu s cílem směrnice Evropského parlamentu a Rady 2011/92/EU, která **požaduje včasné a komplexní posouzení vlivů na životní prostředí**, aby bylo možné předcházet závažným negativním dopadům. Návrh řešení: Navrhuje se doplnění plného posouzení vlivů odpovídajícího požadavkům směrnice ve smyslu připomínek v oddílech 6 a 7 tohoto podání. Pokud nebude možné uvedené nedostatky objektivně a přezkoumatelně odstranit, požaduji vypuštění akcelerační oblasti AOV47 – Bukovec a souvisejícího územního opatření z návrhu Změny č. 2 Územního rozvojového plánu ČR. **<u>10.4 Rozpor se směrnicí Evropského parlamentu a Rady (EU) 2023/2413 (RED III)</u>** Návrh Změny č. 2 Územního rozvojového plánu České republiky **neprokazuje**, že při vymezování akcelerační oblasti AOV47 – Bukovec byla upřednostněna území s nízkým konfliktním potenciálem, zejména zastavěné plochy, brownfieldy nebo jinak narušená území. Naopak se jedná o území s významnými přírodními a krajinnými hodnotami, zemědělskou půdou a lesními porosty. Směrnice Evropského parlamentu a Rady (EU) 2023/2413 ze dne 18. října 2023, kterou se mění směrnice (EU) 2018/2001, nařízení (EU) 2018/1999 a směrnice 98/70/ES, pokud jde o podporu energie z obnovitelných zdrojů, a zrušuje směrnice Rady (EU) 2015/652 (RED III) přitom předpokládá, že rozvoj obnovitelných zdrojů energie bude **směřován přednostně do méně konfliktních lokalit a nebude nepřiměřeně zasahovat do chráněných složek životního prostředí a s využitím veškerých dostupných dat o životním prostředí. Ani tento postup Změna č. 2 URP neprokazuje, jak je podrobně rozebráno v oddílech 6. až 8. tohoto podání.** Dále tato směrnice předpokládá vícenásobné využití lokalit, tj. lokalit už používaných k výrobě energie, dostupnost energetické infrastruktury k napojení, což lokalita **nesplňuje**, viz shora uvedená připomínka v oddíle 6. podání o nemožnosti napojení lokality na vysokonapěťovou distribuční síť. **Stejně tak stanovení mitigačních podmínek nesplňuje požadavky kladené příslušnou směrnicí.** Viz citace příslušné části směrnice: *Článek 15b* *Mapování oblastí nezbytných pro vnitrostátní příspěvky k celkovému cíli Unie v oblasti obnovitelných zdrojů energie do roku 2030* *1. Do 21. května 2025 provedou členské státy koordinované mapování pro účely zavádění energie z obnovitelných zdrojů na svém území s cílem určit domácí potenciál a dostupné pevninské povrchové, podpovrchové, mořské nebo vnitrozemské vodní oblasti, jež jsou nezbytné pro instalaci zařízení na výrobu energie z obnovitelných zdrojů, a související infrastrukturu, jako je síť a skladovací zařízení, včetně tepelné akumulace, které jsou nezbytné ke splnění alespoň jejich vnitrostátních příspěvků k celkovému cíli v oblasti obnovitelných zdrojů energie do roku 2030 stanovenému v čl. 3 odst. 1 této směrnice. Za tímto účelem mohou členské státy využívat své stávající dokumenty nebo plány územního plánování, včetně územních plánů námořních prostor vypracovaných v souladu se směrnicí Evropského parlamentu a Rady 2014/89/EU (¹³),* nebo z těchto dokumentů či plánů vycházet. Členské státy při mapování nezbytných oblastí podle potřeby zajistí koordinaci mezi všemi příslušnými vnitrostátními, regionálními a místními orgány a subjekty, včetně provozovatelů sítí. Členské státy zajistí, aby tyto oblasti, včetně stávajících zařízení na výrobu energie z obnovitelných zdrojů a mechanismů spolupráce, odpovídaly odhadovaným trajektoriím a celkové plánované instalované kapacitě technologií v oblasti energie z obnovitelných zdrojů stanovené v jejich vnitrostátních plánech v oblasti energetiky a klimatu předložených podle článků 3 a 14 nařízení (EU) 2018/1999. 2. Členské státy při určování oblastí uvedených v odstavci 1 zohlední zejména: a) dostupnost energie z obnovitelných zdrojů a potenciál pro výrobu energie z obnovitelných zdrojů u různých druhů technologií v pevninských povrchových, podpovrchových, mořských nebo vnitrozemských vodních oblastech; b) předpokládanou poptávku po energii s přihlédnutím k potenciální flexibilitě aktivní reakce na poptávku a očekávanému zvýšení účinnosti, jakož i k integraci do energetického systému; c) **dostupnost příslušné energetické infrastruktury, včetně sítí, skladování a dalších nástrojů flexibility, nebo potenciál k vybudování nebo modernizaci takové síťové infrastruktury a skladování.**	

Poř.č.	Připomínkové místo	Číslo jednací	Článek	AO	Připomínka	Vyhodnocení
					3. Členské státy upřednostní **vícenásobné využití** oblastí uvedených v odstavci 1. Projekty v oblasti energie z obnovitelných zdrojů musí být **slučitelné s již existujícím využitím těchto oblastí.** 4. Členské státy pravidelně přezkoumávají a v nutných případech aktualizují oblasti uvedené v odstavci 1 tohoto článku, zejména v souvislosti s aktualizací svých vnitrostátních plánů v oblasti energetiky a klimatu předložených podle článků 3 a 14 nařízení (EU) 2018/1999. *Článek 15c* *Oblasti pro zrychlené zavádění obnovitelných zdrojů energie* *1. Do 21. února 2026 členské státy zajistí, aby příslušné orgány přijaly jeden nebo více plánů, které jako dílčí část oblastí uvedených v čl. 15b odst. 1 určí oblasti pro zrychlené zavádění obnovitelných zdrojů energie, a to pro jeden nebo více druhů obnovitelných zdrojů energie. Členské státy mohou vyloučit spalovací zařízení na biomasu a vodní elektrárny. Příslušné orgány v těchto plánech:* *a) vymezí dostatečně homogenní pevninské, vnitrozemské vodní a mořské oblasti, v nichž se neočekává, že zavedení určitého druhu nebo určitých druhů obnovitelných zdrojů energie bude mít vzhledem ke zvláštnostem vybrané oblasti významný dopad na životní prostředí, přičemž:* *i) upřednostní umělé a zastavěné plochy, jako jsou střechy a fasády budov, dopravní infrastruktura a její bezprostřední okolí, parkoviště, zemědělské podniky, skládky, průmyslové areály, doly, umělé vnitrozemské vodní útvary, jezera nebo nádrže a případně městské čistírny odpadních vod, a dále znehodnocenou půdu, kterou nelze využívat pro zemědělství;* *ii) vyloučí lokality sítě Natura 2000 a oblasti určené v rámci vnitrostátních systémů ochrany přírody a zachování biologické rozmanitosti, oblasti hlavních migračních tras ptáků a mořských savců, jakož i další oblasti stanovené na základě map citlivosti a nástrojů uvedených v bodu iii), s výjimkou umělých a zastavěných ploch nacházejících se v těchto oblastech, jako jsou střechy, parkoviště nebo dopravní infrastruktura;* *iii) použijí všechny vhodné a přiměřené nástroje a datové soubory k určení oblastí, v nichž by zařízení na výrobu energie z obnovitelných zdrojů neměla významný dopad na životní prostředí, včetně mapování citlivosti volně žijících živočichů a planě rostoucích rostlin, přičemž zohlední data, jež jsou k dispozici v souvislosti s rozvojem soudržné sítě Natura 2000, jak pokud jde o typy stanovišť a druhy chráněné podle směrnice Rady 92/43/EHS ([13]), tak o ptáky a lokality podle směrnice Evropského parlamentu a Rady 2009/147/ES ([14]);* *b) stanoví přiměřená pravidla pro určené oblasti pro zrychlené zavádění obnovitelných zdrojů energie, včetně účinných zmírňujících opatření, která mají být přijata za účelem instalace zařízení na výrobu energie z obnovitelných zdrojů a skladování energie na stejném místě, jakož i zařízení nezbytných pro jejich připojení k soustavě, aby se zabránilo nepříznivému dopadu na životní prostředí, ke kterému by mohlo dojít, nebo pokud to není možné, aby se tyto dopady výrazně omezily, případně aby se zajistilo, aby byla přiměřeně a včas uplatňována vhodná zmírňující opatření s cílem zajistit dodržování povinností* stanovených v čl. 6 odst. 2 a čl. 12 odst. 1 směrnice 92/43/EHS, článku 5 směrnice 2009/147/EHS a čl. 4 odst. 1 písm. a) bodu i) směrnice Evropského parlamentu a Rady 2000/60/ES ([15]) a zamezilo se zhoršení a bylo dosaženo dobrého ekologického stavu nebo dobrého ekologického potenciálu v souladu s čl. 4 odst. 1 písm. a) směrnice 2000/60/ES. Pravidla uvedená v bodu b) prvního pododstavce se zaměří na specifika jednotlivých určených oblastí pro zrychlené zavádění obnovitelných zdrojů energie, na druh či druhy technologie v oblasti energie z obnovitelných zdrojů, které mají být v jednotlivých oblastech zavedeny, a na zjištěný dopad na životní prostředí. Návrh řešení: Navrhuje doplnění odůvodnění předmětného územního opatření ve vazbě na výše uvedené požadavky směrnice ve smyslu připomínek v oddílech 6 a 7 tohoto podání. Pokud nebude možné uvedené nedostatky objektivně a přezkoumatelně odstranit, požaduji vypuštění akcelerační oblasti AOV47 – Bukovec a souvisejícího územního opatření z návrhu Změny č. 2 Územního rozvojového plánu ČR. **<u>10.5 Rozpor s Aarhuskou úmluvou (Úmluva o přístupu k informacím, účasti veřejnosti na rozhodování a přístupu k právní ochraně v záležitostech životního prostředí Sdělení č. 124/2004 Sb. m. s.)</u>** **Proces pořizování návrhu neumožnil efektivní účast veřejnosti v rozsahu požadovaném Aarhuskou úmluvou. Zapojení veřejnosti při tvorbě návrhu neexistovalo a tudíž nebyly**	

Poř.č.	Připomínkové místo	Číslo jednací	Článek	AO	Připomínka	Vyhodnocení
					zohledněny zásadní připomínky dotčených obcí ani obyvatel, včetně závazného místního referenda a hromadné petice. V preambuli této úmluvy se mimo jiné uvádí: *uznávajíce také, že každý jedinec má právo žít v prostředí zajišťujícím jeho zdraví a životní pohodu a že má povinnost, jako jednotlivec i spolu s ostatními, chránit a zlepšovat životní prostředí ve prospěch současných i budoucích generací,* *majíce na zřeteli, že mají-li občané uplatňovat toto právo a dostát této povinnosti, musí mít přístup k informacím o životním prostředí, musí být oprávněni podílet se na rozhodování týkajícím se životního prostředí a musí mít přístup k právní ochraně v záležitostech životního prostředí; uznávajíce, že v tomto ohledu mohou občané potřebovat pomoc, aby mohli využívat svých práv,* *uznávajíce, že lepší přístup k informacím o životním prostředí a účast veřejnosti na rozhodování ve věcech životního prostředí zvyšuje kvalitu rozhodnutí a jejich prosazování, přispívá ke zvyšování povědomí veřejnosti o otázkách životního prostředí, poskytuje veřejnosti příležitost vyjádřit své obavy a zájmy a umožňuje orgánům veřejné správy brát tyto obavy a zájmy náležitě v úvahu,* *usilujíce touto úmluvou o posílení odpovědnosti a transparentnosti rozhodování a o posílení podpory veřejnosti v prospěch rozhodnutí týkajících se životního prostředí,* *uznávajíce, že ve všech odvětvích veřejné správy je žádoucí transparentnost, a vyzývajíce zákonodárné orgány k uplatňování principů této úmluvy ve svých postupech,* *uznávajíce také, že veřejnost potřebuje znát postupy, kterými se může podílet na rozhodování, které se týká životního prostředí, že potřebuje mít volný přístup k těmto postupům a že musí vědět, jak těchto postupů využít,* *uznávajíce dále důležitost role, které v ochraně životního prostředí mohou hrát jednotliví občané, nestátní organizace a soukromý sektor,* **Dále Článek 6 Úmluvy mimo jiné uvádí:** **Účast veřejnosti na rozhodování o specifických činnostech** *1. Každá strana bude* *(a) uplatňovat ustanovení tohoto článku vzhledem k rozhodnutím o tom, zda povolit navrhované činnosti uvedené v příloze I;* *(zde je uvedeno mimo jiné:* *17. Výstavba nadzemního elektrického vedení o napětí 220 kV nebo více a o délce větší než 15 km.* *20. Jakákoli činnost nezahrnutá do odstavců 1 až 19 výše, pro kterou je účast veřejnosti stanovena procedurou posuzování vlivu na životní prostředí (EIA) v souladu s vnitrostátní legislativou.)* *(b) uplatňovat ustanovení tohoto článku - v souladu se svým vnitrostátním právem - také k rozhodnutím o navrhovaných činnostech, které nejsou uvedeny v příloze I a které mohou mít významný vliv na životní prostředí. Strany k tomuto účelu určí, zda navrhované aktivity podléhají těmto ustanovením;* *(c) moci rozhodnout případ od případu, pokud tak stanoví jejich vnitrostátní právo, neuplatňovat ustanovení tohoto článku na navrhované činnosti k zajištění bezpečnosti státu, pokud se strany domnívají, že by uplatňování tohoto článku mohlo tyto cíle nepříznivě ovlivnit.* *2. Dotčená veřejnost bude přiměřeně, včas a účinně informována buď veřejným oznámením nebo individuálně, v dostatečně rané fázi procedury environmentálního rozhodování mimo jiné o:* *(a) navrhované činnosti a o žádosti, o níž bude rozhodováno;* *(b) povaze možných rozhodnutí nebo o návrhu rozhodnutí;* *(c) orgánu veřejné správy odpovědném za vydání rozhodnutí;* *(d) předpokládaném postupu, včetně údajů, kdy a jak budou poskytnuty informace o:* *(i) zahájení procedury rozhodování;* *(ii) možnosti veřejnosti účastnit se tohoto řízení;* *(iii) termínu a místě předpokládaného veřejného jednání;* *(iv) určení orgánu veřejné správy, od něhož lze získat relevantní informace, a u něhož jsou uloženy relevantní informace k přezkoumání ze strany veřejnosti;* *(v) příslušném orgánu veřejné správy nebo o dalších úředních orgánech, jimž lze podávat připomínky nebo dotazy, a o harmonogramu předávání těchto připomínek a dotazů;* *(vi) sdělení, jaké informace o životním prostředí vztahující se k navrhované činnosti jsou dostupné; a* *(e) skutečnosti, zda navrhovaná činnost podléhá proceduře posuzování vlivů na životní prostředí (EIA) nebo posuzování vlivů na životní prostředí přesahujících státní hranice.*	

Poř.č.	Připomínkové místo	Číslo jednací	Článek	AO	Připomínka	Vyhodnocení
					3. Postupy pro účast veřejnosti zahrnou rozumné lhůty pro jednotlivé fáze, které poskytnou dostatek času pro informování veřejnosti v souladu s odstavcem 2 a které poskytnou dostatek času veřejnosti k přípravě a k účinné účasti na rozhodování v záležitostech životního prostředí. *4. Každá strana zajistí účast veřejnosti v počátečním stadiu rozhodování, kdy jsou ještě všechny možnosti výběru a alternativ otevřeny a kdy účast veřejnosti může být účinná.* *5. Pokud je to účelné, měla by každá strana vést případné žadatele k tomu, aby ještě před podáním žádosti o povolení určili dotčenou veřejnost, aby s ní zahájili diskusi a poskytli jí informace týkající se cílů jejich žádosti.* *6. Každá strana bude od příslušných orgánů veřejné správy požadovat, aby byl dotčené veřejnosti umožněn přístup k přezkoumání všech informací relevantních pro dané rozhodování, na požádání v případech, kdy je tak stanoveno vnitrostátním právem, zdarma a co možná nejdříve poté, co se stanou dostupné informace, které jsou uvedeny v tomto článku a které jsou dostupné v době procedury účasti veřejnosti na rozhodování, aniž by tím bylo dotčeno právo stran odmítnout předat jisté informace v souladu s článkem 4, odstavci 3 a 4. Relevantní informace budou přinejmenším zahrnovat následující, a to aniž by bylo dotčeno ustanovení článku 4:* *(a) popis místa a fyzikálních a technických charakteristik navrhované činnosti, včetně odhadů předpokládaných zbytků a emisí;* *(b) popis významných vlivů navrhované činnosti na životní prostředí;* *(c) popis opatření předpokládaných k prevenci nebo ke snížení těchto vlivů, včetně emisí;* *(d) netechnický souhrn výše uvedených bodů;* *(e) popis hlavních variant navrhované činnosti, které žadatel zkoumal; a* *(f) hlavní zprávy a doporučení, v souladu s vnitrostátní právní úpravou, určené orgánům veřejné správy v době, kdy má být dotčená veřejnost informována v souladu s odstavcem 2 výše.* *7. Postupy pro účast veřejnosti jí umožní předkládat písemně nebo - v případě vhodnosti - na veřejném jednání nebo veřejném průzkumu s žadatelem, jakékoli připomínky, informace, rozbory nebo stanoviska, které veřejnost považuje za relevantní ve vztahu k navrhované činnosti.* *8. Každá strana zajistí, že v rozhodnutí bude náležitě brán v úvahu výsledek účasti veřejnosti.* *9. Pokud bylo rozhodnutí vydáno orgánem veřejné správy, každá strana zajistí, aby o něm byla veřejnost okamžitě informována v souladu s příslušnými postupy. Každá strana zpřístupní veřejnosti text rozhodnutí a důvody i hlediska, na nichž je rozhodnutí založeno.* Tím došlo k **zásadnímu** omezení práva veřejnosti účastnit se rozhodování o záležitostech životního prostředí a k oslabení principu transparentnosti a participace. V žádném případě nebyla plně dodržena ustanovení článku 6 předmětné úmluvy. Návrh řešení: Požaduji plně respektovat právo veřejnosti a územně samosprávných celků na plnou a skutečně realizovatelnou účast při tvorbě takového návrhu a zohlednit tuto skutečnost při přípravě vymezení předmětné AOV 47 tak, že bude celý proces zopakován. Požaduji doplnění objektivního vyhodnocení kvality participace veřejnosti a samospráv, doplnění analýzy skutečné možnosti obcí ovlivnit návrh akcelerační oblasti a přepracování procesu participace tak, aby veřejnost a obce mohly reálně ovlivnit základní parametry návrhu již v rané fázi přípravy koncepce. Pokud nebude možné uvedené nedostatky objektivně a přezkoumatelně odstranit, požaduji vypuštění akcelerační oblasti AOV47 – Bukovec a souvisejícího územního opatření z návrhu Změny č. 2 Územního rozvojového plánu ČR. **<u>10.6 Rozpor s Evropskou úmluvou o krajině (European Landscape Convention, ETS No. 176)</u>** Návrh Změny č. 2 Územního rozvojového plánu ČR **nedostatečně zohledňuje ochranu krajiny jako základní složky životního prostředí a nebere v úvahu charakter území jako krajiny s významnými estetickými a kulturními hodnotami.** Vymezení akcelerační oblasti v takto citlivém území vede k narušení krajinného rázu a dálkových pohledů, aniž by byly tyto dopady adekvátně vyhodnoceny. Citace SEA: *Hodnocené území se vyznačuje vysokou koncentrací kulturně-historických hodnot, které se uplatňují v bezprostředním okolí i v širších krajinných souvislostech. V okruhu do 1 km se nachází řada drobných sakrálních prvků (boží muka, kaple, výklenkové kaple) a významnější objekt v podobě kostela sv. Václava se hřbitovem. Ve vzdálenosti do 2 km jsou zastoupeny další významné prvky, zejména kostel sv. Martina a Památník slovanského bratrství. V širším okolí do 5 km a 15 km se pak koncentruje mimořádně široké*	

Poř.č.	Připomínkové místo	Číslo jednací	Článek	AO	Připomínka	Vyhodnocení
					spektrum památek, včetně kostelů, kaplí, historických areálů, zámků a hradů, přičemž zásadní roli hrají dominanty jako hrad Choustník, hrad Kámen či zámek Červená Lhota. Tyto objekty se významně uplatňují v dálkových pohledech a tvoří klíčové kompoziční prvky krajiny. V tomto případě lze očekávat potenciálně mírně negativní vliv. *Podmínky a zmírňující opatření ÚO: Nastavena podmínka pro max. výšku VTE z důvodu ochrany krajinného rázu a kulturních hodnot v území. Stanovena podmínka ochrany nemovitých kulturních památek. Dále v rámci odůvodnění stanovena podmínka zachovat nerušený rámec dominanty hradu Choustníka v osách V-Z, SZ.* *Bodové hodnocení -1* *Opatření SEA: Navržené podmínky a zmírňující opatření jsou v ÚO řešeny s ohledem na charakter záměru v adekvátním rozsahu. V rámci posouzení SEA nejsou navržena další zmírňující opatření.* *Účinek Nepřímý mírně negativní Čas / Trvání Dlouhodobý a trvalý mírně negativní* Vady návrhu včetně veškeré dokumentace k němu příslušející jsou popsány v připomínce ohledně krajinného rázu v oddílu 6 tohoto podání. Tento postup je v rozporu s principy Evropské úmluvy o krajině, která zdůrazňuje ochranu, správu a plánování krajiny jako veřejného zájmu. Návrh řešení: Navrhuje se doplnění plného posouzení vlivů odpovídajícího požadavkům směrnice ve smyslu připomínek v oddílech 6 a 7 tohoto podání. Pokud nebude možné uvedené nedostatky objektivně a přezkoumatelně odstranit, požaduji vypuštění akcelerační oblasti AOV47 – Bukovec a souvisejícího územního opatření z návrhu Změny č. 2 Územního rozvojového plánu ČR. **XI. ROZPOR NÁVRHU ZMĚNY Č. 2 ÚZEMNÍHO ROZVOJOVÉHO PLÁNU ČR A NÁVRHU ÚZEMNÍHO OPATŘENÍ O VYMEZENÍ AOV Č. 47 BUKOVEC A DOKUMENTACE SEA VČETNĚ JEJICH ODŮVODNĚNÍ S ÚSTAVNÍM POŘÁDKEM ČESKÉ REPUBLIKY** **<u>11.1. Porušení rovnosti před zákonem</u>** ##### 11.1.1 Porušení rovnosti před zákonem dle čl. 3 odst. 1 Listiny základních práv a svobod Schválením akceleračních zón, tj. návrhu Změny č. 2 Územního rozvojového plánu České republiky by se v České republice vymezila území, ve kterých se **protiústavně zjednodušuje a zrychluje povolování proces pro určitý vybraný druh staveb**, tedy vyčleňuje se v rozporu s principem rovnosti před zákonem určitý druh správního řízení do zvláštního právního režimu. Základní princip rovnosti přitom vyžaduje, aby byl zákon ve stejných nebo obdobných situacích vymáhán stejně pro všechny. Rovněž Ústavní soud ČR konstantně a trvale zakazuje libovůli, a vždy v rámci rovnosti před zákonem zkoumá, **zda zákonodárce nevytvořil neodůvodněné rozdíly, které nemají racionální základ.** Zde tato nedůvodná nerovnost byla zákonodárcem vytvořena pro určitý druh staveb, a tedy **pro nedůvodně protěžovanou skupinu stavebníků a vlastníků nemovitostí bylo vytvořeno speciální a nedůvodně zjednodušené stavební řízení**; tím se vytvořil právní stav, kdy pro stavby typově trvale a často nevratně vysoce zatěžující krajinu a její obyvatele a s výraznými faktickými dopady na krajinu a její obyvatele **se paradoxně zjednodušuje jejich povolování, zatímco u staveb výrazně jednodušších se trvá na standardní náročnosti povolovacího řízení.** Pro stavebníky VTE se tedy vytvořilo ze strany zákonodárců protekční právní prostředí, tj. využila se pozitivní právní diskriminace, kterou se životní prostředí – snížením těchto klasických standardů – spíše potencionálně ohrožuje. Bylo tedy **porušeno ústavně chráněné právo na rovnost před zákonem dle čl. 3 odst. 1 Listiny základních práv a svobod. Rovnost před zákonem není přitom privilegium, ale základní právo; stavebníci VTE nemají právo být zvýhodňováni ve stavebním právu vůči ostatním stavebníkům, ale zcela naopak, bylo by důvodné a obhajitelné požadovat po nich s ohledem na náročnost staveb a jejich dopady do krajiny a na obyvatele přísnější podmínky.** „Rovnost před zákonem" je základní právní princip zaručující, že se všemi osobami je zacházeno stejně bez diskriminace, a to včetně jakékoli pozitivní diskriminace. Tento princip, ukotvený v ústavním pořádku (Listina základních práv a svobod), **zajišťuje rovný přístup k právům a spravedlivému procesu před orgány veřejné moci, tedy i před orgány ve stavebním řízení.** **Rychlost předmětného správního řízení v případě VTE není přitom absolutně důvodným argumentem, ale spíše naopak, svědčí v jeho neprospěch.** Rychlost při náročnosti těchto staveb je spíše negativum, zvláště snižují-li se nároky na tato řízení. **Rovnost před zákonem je právní právo, které zaručuje všem stejné zacházení ve vztahu k našeho právnímu řádu dle našeho ústavního**	

Poř.č.	Připomínkové místo	Číslo jednací	Článek	AO	Připomínka	Vyhodnocení
					pořádku; proto zavedení akceleračních zón je nepochybně protiústavním zásahem a nemůže při obhajobě jakkoli obstát. Proto jakýkoli krok realizovaný na jejich podkladě je krokem v rozporu s právem. Návrh řešení: Požaduji respektovat platnou právní úpravu a ústavní principy a zohlednit tuto skutečnost při vymezení předmětné AOV 47 tak, že buď bude použit při vymezení akcelerační oblasti č. 47 Bukovec koncepčně správný nástroj územního plánování anebo doplnit hodnocení SEA na úroveň popsanou v ostatních námitkách, tak aby bylo možno seriózně posoudit skutečné vlivy posuzovaného záměru a odstranit tím způsobenou shora uvedenou nerovnost. Pokud nebude možné uvedené nedostatky objektivně a přezkoumatelně odstranit, požaduji vypuštění akcelerační oblasti AOV47 – Bukovec a souvisejícího územního opatření z návrhu Změny č. 2 Územního rozvojového plánu ČR. ##### 11.1.2 Porušení čl. 4 odst. 3, 4 Ústavy České republiky Dále jde o porušení čl. 4, odst. 3 Ústavy ČR: Zákonná omezení základních práv a svobod musí platit stejně pro všechny případy, které splňují stanovené podmínky a porušení čl. 4, odst. 4: Při používání ustanovení o mezích základních práv a svobod musí být šetřeno jejich podstaty a smyslu. Taková omezení nesmějí být zneužívána k jiným účelům, než pro které byla stanovena. Jak už bylo uvedeno výše, přijetím právní úpravy akceleračních zón došlo k zásadnímu **protiústavnímu narušení principu rovnosti**, když pro vybrané typy staveb, zde větrných elektráren, byly jedny subjekty práva nedůvodně procesně zvýhodněny (pozitivní diskriminace), a jiné subjekty práva v tomto smyslu znevýhodněny. **Investoři větrných elektráren se stali právní úpravou zákonodárcem nedůvodně preferováni ve stavebním řízení,** zatímco investoři jiných staveb nikoli (byla jim ponechána původní právní pozice). Všichni **účastníci správních řízení** staveb větrných elektráren, kteří jsou jimi hrubě zasahováni, jsou tak rovněž zasaženi do svých vlastnických práv **s výrazně omezenými procesními právy**, protože se nemohou daným stavbám bránit v dostatečném rozsahu pro nedůvodného zvýhodněn těchto staveb. **Není zde v žádném případě splněna ani tvrzená podmínka veřejného zájmu**, dané stavby VTE nejsou stavby veřejného zájmu, ani stavby, které by musely být realizovány objektivně nedůvodně rychle, navíc jejich realizace by zcela objektivně a prokazatelně negativně zasahovala svým vlivem zcela zásadně do života obyvatel v jejich okolí. Dochází tak k narušování ústavního pořádku, a to citovaných dvou článků Listiny základních práv a svobod. V případě porušení čl. 4, odst. 3 Ústavy ČR dochází k **nedůvodnému protekčnímu preferování správního řízení** konkrétních investorů s cílem dosažení jejich rychlejšího zisku, a to za porušení čl.4, odst.4, kdy je hrubě zasahováno do práv všech ostatních vlastníků v daném regionu a obecní samosprávy jako subjektu veřejného zájmu, tedy **kdy se zcela rezignovalo na šetření podstaty a smyslu práv všech dotčených subjektů práva**. Stavbou daných větrných elektráren by se výrazně omezila základní vlastnická práva všech ostatních subjektů, a zasáhlo by se současně trvale do jejich práva na život (na zdraví). **Žádný veřejný zájem, který by to vyvážil, přitom nelze ani při nejvyšší dobré vůli identifikovat.** Návrh řešení: Požaduji respektovat platnou právní úpravu a ústavní principy a zohlednit tuto skutečnost při vymezení předmětné AOV 47 tak, že buď bude použit při vymezení akcelerační oblasti č. 47 Bukovec koncepčně správný nástroj územního plánování anebo doplnit hodnocení SEA na úroveň popsanou v ostatních námitkách, tak aby bylo možno seriózně posoudit skutečné vlivy posuzovaného záměru a odstranit tím způsobenou shora uvedenou nerovnost. Pokud nebude možné uvedené nedostatky objektivně a přezkoumatelně odstranit, požaduji vypuštění akcelerační oblasti AOV47 – Bukovec a souvisejícího územního opatření z návrhu Změny č. 2 Územního rozvojového plánu ČR. **<u>11.2 Porušení čl. 7 Ústavy České republiky</u>** Dále jde o porušení čl. 7 Ústavního zákona č. 1/1993 Sb., tj. Ústavy České republiky: Stát dbá o šetrné využívání přírodních zdrojů a ochranu přírodního bohatství. Stát by tím, že by povolil realizovat všechny stavby VTE při naplnění limitních parametrů všech akceleračních oblastí, nedbal o šetrné využívání přírodních zdrojů a ochranu přírodního bohatství, tj. připustil by zasáhnout do krajiny natrvalo tak, že by ji regionálně zcela narušil a v zastavěné ploše natrvalo zničil. Tím by porušil daný článek Ústavy ČR. Návrh řešení:	

Poř.č.	Připomínkové místo	Číslo jednací	Článek	AO	Připomínka	Vyhodnocení
					Požaduji respektovat platnou právní úpravu a ústavní principy a zohlednit tuto skutečnost při vymezení předmětné AOV 47 tak, že upraveny limity využití oblasti na přiměřenou úroveň ve smyslu výše podaných námitek a odstranit tím namítané zanedbání. Pokud nebude možné uvedené nedostatky objektivně a přezkoumatelně odstranit, požaduji vypuštění akcelerační oblasti AOV47 – Bukovec a souvisejícího územního opatření z návrhu Změny č. 2 Územního rozvojového plánu ČR. **11.3 Porušení čl. 6, odst. 1 Ústavy České republiky** Podle čl. 6, odst. 1 Ústavy ČR: Každý má právo na život. Realizací daného záměru výstavby větrných elektráren za daných podmínek by mohlo dojít k přímému porušení práva dotčených obyvatel na život, když ten by mohl být ohrožen dopady vlivu provozování daných elektráren, včetně hluku, zásahů do krajiny, možných námraz a přímého ohrožené zdraví. To je již doplňováno technickými vědeckými studiemi. Návrh řešení: Požaduji respektovat platnou právní úpravu a ústavní principy a zohlednit tuto skutečnost při vymezení předmětné AOV 47 ve smyslu výše uvedených připomínek tak, aby bylo možno seriózně posoudit skutečné vlivy posuzovaného záměru a odstranit tím shora uvedený rozpor. Pokud nebude možné uvedené nedostatky objektivně a přezkoumatelně odstranit, požaduji vypuštění akcelerační oblasti AOV47 – Bukovec a souvisejícího územního opatření z návrhu Změny č. 2 Územního rozvojového plánu ČR. **11.4 Porušení čl. 11, odst. 1 Ústavy České republiky** Podle čl. 11, odst. 1 Ústavy ČR: Každý má právo vlastnit majetek. Vlastnické právo všech vlastníků má **stejný** zákonný obsah a ochranu. **Vlastnické právo vlastníků pozemků, na kterých má být prováděna procesně „protekční" výstavba větrných elektráren, je však bezdůvodně preferováno zmírněním podmínek** před vlastnictvím vlastníků pozemků, na kterých je provedeno obydlí. Výše uvedené má přímou souvislost s ust. § 3 zákona č. 416/2009 Sb. o urychlení výstavby strategicky významné infrastruktury v platném znění, který stanoví v odst. 1: *(1) Pro odejmutí nebo omezení práv k pozemkům nebo stavbám potřebným pro uskutečnění dopravní, vodní, energetické nebo těžební infrastruktury, infrastruktury pro ukládání oxidu uhličitého nebo infrastruktury elektronických komunikací platí zákon o vyvlastnění (zákona č. 184/2006 Sb. v platném znění), pokud tento zákon nestanoví jinak.* Vyvlastňovacím úřadem je dle § 15 odst. 1 písm. d) Dopravní a energetický stavební úřad. Přičemž další ustanovení tohoto tzv. liniového zákona stanoví, že jde o stavbu energetické infrstruktury § 1 *(1) Tento zákon zapracovává příslušné předpisy Evropské unie [64] a upravuje postupy při přípravě a povolování staveb dopravní, vodní, energetické a těžební infrastruktury, infrastruktury pro ukládání oxidu uhličitého, infrastruktury elektronických komunikací a strategických investičních staveb, při získávání práv k pozemkům a stavbám potřebných pro uskutečnění uvedených staveb a uvádění těchto staveb do užívání s cílem urychlit jejich majetkoprávní přípravu, povolování a následný soudní přezkum správních rozhodnutí v souvislosti s těmito stavbami. Tento zákon dále upravuje v návaznosti na přímo použitelný předpis Evropské unie [10] výkon státní správy a postup při povolování projektů společného zájmu a postup při přijímání rozhodnutí o určení oblasti jako území pro urychlení zavádění technologií pro nulové čisté emise.* *(4) Energetickou infrastrukturou se pro účely tohoto zákona rozumějí stavby a zařízení elektrizační soustavy, plynárenské soustavy, soustavy zásobování tepelnou energií, stavby pro energetickou bezpečnost nebo stavby a zařízení ropovodů a produktovodů podle jiného zákona zřizované a provozované ve veřejném zájmu [65], pokud nejsou v rozporu s územním rozvojovým plánem a se zásadami územního rozvoje, dobíjecí stanice, vodíkové čerpací stanice nebo čerpací stanice na zkapalněný metan a stavby související s těmito stavbami a zařízeními.* *(5) Stavbou pro energetickou bezpečnost se pro účely tohoto zákona rozumí* *d) stavba výrobny elektřiny z obnovitelných zdrojů o celkovém instalovaném výkonu 15 MW a více, včetně staveb jejího připojení do elektrizační soustavy a s tímto připojením souvisejících; stavba výrobny elektřiny využívající energii větru se považuje za stavbu pro energetickou bezpečnost i jako součást souboru staveb výroben nebo zdrojů elektřiny využívajících energii větru, pokud soubor staveb v celkovém součtu překračuje hodnotu instalovaného výkonu podle části věty před středníkem.*	

Poř.č.	Připomínkové místo	Číslo jednací	Článek	AO	Připomínka	Vyhodnocení
					Přičemž to fakticky pro případ postavení cca 4 ks VTE a více znamená možnost v rámci schválené akcelerační oblasti provést vyvlastnění a to nejen pozemků pro provedení staveb liniové doprovodné infrastruktury (napojení na distribuční síť), ale i samotných pozemků pro tuto výrobu! To platí i přes toto ustanovení citovaného liniového zákona: § 2e *(1) Stavba pro energetickou bezpečnost, s výjimkou staveb pro energetickou bezpečnost podle § 1 odst. 5 písm. d), je veřejně prospěšnou stavbou (zde však není vazba na § 3 odst. 1, jde stále o stavbu energetické infrastruktury). Tato stavba slouží k zajištění bezpečnostních zájmů České republiky v podobě udržitelné a soběstačné výroby energie.* *(2) V pochybnostech, zda jde o stavbu pro energetickou bezpečnost, platí stanovisko Dopravního a energetického stavebního úřadu.* Zákon o vyvlastnění č. 184/2006 Sb. pouze stanoví, že se použije, stanoví-li tak zákon zvláštní a dále: § 3 *(1) Vyvlastnění je přípustné jen pro účel vyvlastnění stanovený zvláštním zákonem a jen jestliže veřejný zájem na dosažení tohoto účelu převažuje nad zachováním dosavadních práv vyvlastňovaného. Vyvlastnění není přípustné, je-li možno práva k pozemku nebo stavbě potřebná pro uskutečnění účelu vyvlastnění získat dohodou nebo jiným způsobem.* *(2) Sleduje-li se vyvlastněním provedení změny ve využití nebo v prostorovém uspořádání území, včetně umísťování staveb a jejich změn, lze je provést, jen jestliže je v souladu s cíli a úkoly územního plánování.* Pak platí naprosto zrychlený režim povolování i soudního přezkumu vyjádřený v liniovém zákoně: § 2 *(1) Vztahuje-li se na řízení tento zákon, příslušný úřad v oznámení o zahájení řízení poučí účastníky o této skutečnosti.* *(2) Lhůty pro podání žalob proti rozhodnutím vydaným v řízeních podle § 1 se zkracují na polovinu; to neplatí, jde-li o řízení podle stavebního zákona. O žalobách rozhodne soud ve lhůtě 90 dnů. Ustanovení předchozí věty obdobně platí i pro řízení o opravných prostředcích proti rozhodnutí soudu o žalobě.* *(3) Jde-li o stavbu pro energetickou bezpečnost, činí lhůty pro podání žalob proti rozhodnutím vydaným v řízeních podle § 1 jeden měsíc. Tyto žaloby nelze rozšířit o dosud nenapadené výroky nebo je rozšířit o další žalobní body po uplynutí lhůty podle věty první. O žalobách podle věty první a opravných prostředcích proti rozhodnutí soudu o nich rozhodne soud ve lhůtě 90 dnů.* § 2d *(1) Proti rozhodnutí o povolení záměru stavby pro energetickou bezpečnost není přípustné odvolání.* *(2) V řízeních podle § 1 ve věcech záměrů staveb pro energetickou bezpečnost správní orgány projednávají a rozhodují věc přednostně před jinými stavbami energetické infrastruktury. To neplatí pro stavby pro energetickou bezpečnost podle § 1 odst. 5 písm. d).* *(3) Správní orgán, který v souvislosti se záměrem stavby pro energetickou bezpečnost vydává rozhodnutí v řízeních podle § 1, není oprávněn prodloužit lhůtu pro jeho vydání.* Návrh řešení: Požaduji respektovat platnou právní úpravu a ústavní principy a zohlednit tuto skutečnost při vymezení předmětné AOV 47 ve smyslu výše uvedených připomínek tak, aby bylo možno seriózně posoudit skutečné vlivy posuzovaného záměru a odstranit tím shora uvedený rozpor. Pokud nebude možné uvedené nedostatky objektivně a přezkoumatelně odstranit, požaduji vypuštění akcelerační oblasti AOV47 – Bukovec a souvisejícího územního opatření z návrhu Změny č. 2 Územního rozvojového plánu ČR. **<u>11.5 Porušení čl. 11, odst. 3 Ústavy České republiky</u>** Podle čl. 11, odst. 3 Ústavy ČR: Vlastnictví zavazuje. Nesmí být zneužito na újmu práv druhých anebo v rozporu se zákonem chráněnými obecnými zájmy. Jeho výkon nesmí poškozovat lidské zdraví, přírodu a životní prostředí nad míru stanovenou zákonem. Rovněž hrubě je porušován, když **vlastnické právo vlastníků pozemků, na kterých chtějí investoři zvýhodněně realizovat větrné elektrárny, je zneužíváno vůči vlastníkům druhých**, a výkon vlastnického práva proto, že na sousedních pozemcích bude realizována větrná elektrárna, bude poškozovat lidské zdraví, přírodu a životní prostředí nad míru	

Poř.č.	Připomínkové místo	Číslo jednací	Článek	AO	Připomínka	Vyhodnocení
					stanovenou zákonem. Hodnota jejich pozemků výrazně klesne. Výhrady, které byly vůči výstavbě větrných elektráren vzneseny, přitom nikdo nevyvrací, naopak, jsou potvrzovány. Návrh řešení: Požaduji respektovat platnou právní úpravu a ústavní principy a zohlednit tuto skutečnost při vymezení předmětné AOV 47 ve smyslu výše uvedených připomínek tak, aby bylo možno seriózně posoudit skutečné vlivy posuzovaného záměru a odstranit tím shora uvedený rozpor. Pokud nebude možné uvedené nedostatky objektivně a přezkoumatelně odstranit, požaduji vypuštění akcelerační oblasti AOV47 – Bukovec a souvisejícího územního opatření z návrhu Změny č. 2 Územního rozvojového plánu ČR. **<u>11.6 Porušení čl. 12, odst. 1, věta první Ústavy České republiky</u>** **Podle čl. 12, odst.1, věta první:** Realizací daného záměru výstavby větrných elektráren za daných podmínek je hrubě narušováno právo všech dotčených sousedních vlastníků na nedotknutelnost obydlí. **Podoba, projevy provozu daných staveb a jejich zásah do krajiny de facto jejich obydlí trvale, tj. navždy ničí.** Návrh řešení: Požaduji respektovat platnou právní úpravu a ústavní principy a zohlednit tuto skutečnost při vymezení předmětné AOV 47 ve smyslu výše uvedených připomínek tak, aby bylo možno seriózně posoudit skutečné vlivy posuzovaného záměru a odstranit tím shora uvedený rozpor. Pokud nebude možné uvedené nedostatky objektivně a přezkoumatelně odstranit, požaduji vypuštění akcelerační oblasti AOV47 – Bukovec a souvisejícího územního opatření z návrhu Změny č. 2 Územního rozvojového plánu ČR. **<u>11.7. Porušení čl. 10 Ústavy České republiky</u>** Podle čl. 10 Ústavy České republiky, má aplikační přednost Smlouva o fungování Evropské unie a výše uvedené mezinárodní smlouvy, směrnic a dalších složek evropského práva před zákonem, pokud mezinárodní smlouva stanoví něco jiného. Návrh řešení: Požaduji respektovat platnou právní úpravu a ústavní principy a zohlednit aplikační přednost mezinárodních smluv ve smyslu výše uvedených připomínek tak, aby bylo možno seriózně posoudit skutečné vlivy posuzovaného záměru. Pokud nebude možné uvedené nedostatky objektivně a přezkoumatelně odstranit, požaduji vypuštění akcelerační oblasti AOV47 – Bukovec a souvisejícího územního opatření z návrhu Změny č. 2 Územního rozvojového plánu ČR. **XII. ZÁSAH NÁVRHU ZMĚNY Č. 2 ÚZEMNÍHO ROZVOJOVÉHO PLÁNU ČR A NÁVRHU ÚZEMNÍHO OPATŘENÍ O VYMEZENÍ AOV Č. 47 BUKOVEC A DOKUMENTACE SEA VČETNĚ JEJICH ODŮVODNĚNÍ DO PRÁVA NA SAMOSPRÁVU, NESOUHLAS DOTČENÝCH OBCÍ A VEŘEJNOSTI** Vymezení akcelerační oblasti AOV47 – Bukovec je v přímém rozporu s vůlí dotčených obcí a obyvatel území, která byla opakovaně a jednoznačně vyjádřena prostřednictvím usnesení zastupitelstev, místního referenda a hromadné petice. **<u>12.1 Nevhodné použití Změny č.2 Územního rozvojového plánu ČR jako nástroje k dosažení deklarovaného účelu</u>** Vymezení akceleračních oblastí prostřednictvím změny č. 2 Územního rozvojového plánu velmi silně zasahuje do práva na samosprávu, v rámci kterého obec pečuje o všestranný rozvoj svého území a o potřeby svých občanů. Jde především o uspokojování potřeby bydlení, ochrany a rozvoje zdraví, dopravy a spojů, potřeby informací, výchovy a vzdělávání, celkového kulturního rozvoje a ochrany veřejného pořádku. V rámci práva na samosprávu obec pečuje i o životní prostředí na svém území, které je předpokladem pro ochranu zdraví obyvatel, a také o přírodu a krajinu, jejichž dobrá kvalita představuje základní předpoklad pro rozvoj turismu a podnikání. Jinými slovy v obci, jejíž území a okolí může být ohroženo nevhodně naplánovanou výstavbou VTE, mohou být v důsledku toho občané obtěžování hlukem, což může mít i zdravotní důsledky, nemovitosti nacházející se příliš blízko VTE realizovaných v akcelerační oblasti mohou ztratit na hodnotě a také podnikání může být omezeno, neboť může dojít k poškození přírody a krajinného rázu, což může vést ke snížení počtu turistů. **Proto by si obec sama měla důkladně posoudit, v jakém rozsahu jsou ještě VTE na jejím území vhodné a únosné, resp. s jakým ještě počtem a umístěním VTE budou občané souhlasit. Tohoto detailního posouzení se**	

Poř.č.	Připomínkové místo	Číslo jednací	Článek	AO	Připomínka	Vyhodnocení
					znalostí místních potřeb a limitů a s respektem k právu na samosprávu nebude Změna č. 2 URP nikdy schopna. **Vymezení akceleračních oblastí Změnou č. 2 URP znamená porušení Čl. 8 Ústavy ČR: Zaručuje se samospráva územních samosprávných celků a porušení Čl. 101, odst.1 Ústavy ČR: Obec je samostatně spravována zastupitelstvem.** Tím, že se připustil režim protiústavních akceleračních zón, se dále připustil zásahem zákonodárce zvenčí **protiprávní zásah do územních plánů**, jejichž obsah je jinak výsostným právem obcí a měst jako jednotek územních samospráv. **Podobným způsobem stát není oprávněn, a to ani zákonodárnou cestou, zasahovat do vyhrazené pravomoci obcí.** Schvalování územního plánu je proces ve finální kompetenci zastupitelstva obce, které rozhoduje o jeho pořízení, zadání i finálním vydání. Přijetím akceleračních zón došlo k protiústavnímu zásahu do práva na samosprávu v této oblasti, a pokud by došlo k povolení větrné elektrárny na základě tohoto právního předpisu, jednalo by se o rozhodnutí protiústavní rovněž v mezích citovaných článků. Právo na samosprávu je přitom garantováno přímo v Ústavě ČR. Ústavní soud k jeho významu říká: *„Právo obcí na samosprávu je ústavně zaručeno a vyplývá především z čl. 8, čl. 100 odst. 1, čl. 101 odst. 1 a čl. 104 odst. 2 Ústavy. Ústavní soud dal v mnoha svých rozhodnutích najevo, že považuje místní samosprávu za nezastupitelnou složku rozvoje demokracie a opakovaně konstatoval, že místní samospráva je „výrazem práva a schopnosti místních orgánů, v mezích daných zákonem, v rámci své odpovědnosti a v zájmu místního obyvatelstva regulovat a řídit část veřejných záležitostí…* **Samospráva přitom musí mít reálnou možnost záležitosti a otázky místního významu, a to i ty, jež pro svou povahu přesahují místní nebo regionální rámec a o nichž rozhoduje ve své samostatné působnosti, řešit na základě svého svobodného uvážení.** Formou zastupitelské demokracie je tak realizována vůle občanů zastoupených na lokální a regionální úrovni a toliko odpovědností k voliči a na základě zákonného a ústavního rámce je samospráva ve svém konkrétním projevu posléze omezena… Z toho vyplývá, že obce musí mít prostřednictvím autonomního rozhodování svých zastupitelstev možnost svobodně se rozhodnout, jakým způsobem budou v mezích právního řádu spravovat záležitosti místního pořádku a rozhodovat o rozvoji území obce (nejen) prostřednictvím nástrojů územního plánování.“* (Nález ÚS sp. zn. IV. ÚS 938/22 ze dne 18. 8. 2023) Z podkladů vyplývá, že centrální vymezování akceleračních oblastí výrazně omezuje možnost obcí ovlivnit budoucí využití území, rozvoj bydlení, ochranu krajiny i strategické směřování obce. Současně dochází k oslabení role zastupitelstev a místního územního plánování. Návrh řešení: Požaduji respektovat právo na samosprávu, platnou právní úpravu a ústavní principy a zohlednit tuto skutečnost při vymezení předmětné AOV 47 tak, že bude použit při vymezení akcelerační oblasti č. 47 Bukovec koncepčně správný nástroj územního plánování, tak aby bylo možno seriózně posoudit skutečné vlivy posuzovaného záměru a odstranit tím shora uvedený rozpor. Požaduji doplnění objektivního vyhodnocení dopadů návrhu na ústavně chráněné postavení samospráv, doplnění analýzy omezení územního plánování obcí a přepracování návrhu tak, aby byla respektována autonomie místních samospráv a princip subsidiarity. Pokud nebude možné uvedené nedostatky objektivně a přezkoumatelně odstranit, požaduji vypuštění akcelerační oblasti AOV47 – Bukovec a souvisejícího územního opatření z návrhu Změny č. 2 Územního rozvojového plánu ČR. Zdroje: ÚSTAVNÍ SOUD ČR. Nález sp. zn. Pl. ÚS 22/22 [online]. Brno: Ústavní soud ČR, 9. 5. 2023. Dostupné z: https://www.usoud.cz/fileadmin/user_upload/Tiskova_mluvci/Publikovane_nalezy/2023/p-22-22_AN.pdf. [cit. 18. 5. 2026]. ÚSTAVNÍ SOUD ČR. Nález sp. zn. III. ÚS 709/19 [online]. Brno: Ústavní soud ČR, 12. 5. 2020. Dostupné z: https://www.usoud.cz/fileadmin/user_upload/Tiskova_mluvci/Publikovane_nalezy/2020/III._US_709_19_na_web.pdf. [cit. 18. 5. 2026]. ČESKÁ REPUBLIKA. Ústavní zákon č. 1/1993 Sb., Ústava České republiky [online]. Dostupné z: https://www.zakonyprolidi.cz/cs/1993-1. [cit. 17. 5. 2026]. RADA EVROPY. Evropská charta místní samosprávy [online]. Dostupné z: https://rm.coe.int/168007a088. [cit. 17. 5. 2026].	

					12.2 Z odůvodnění návrhu Změny č. 2 Územního rozvojového plánu ČR nevyplývá, proč je nutné do práva na samosprávu zasáhnout. Obecné proklamace o nutnosti reagovat na klimatickou změnu a dosáhnout energetické soběstačnosti nejsou v tomto smyslu dostatečné, neboť Změna č. 2 nijak nespecifikuje, jak vymezení konkrétní akcelerační oblasti AOV47 přispěje k ochraně klimatu (tj. k jakému snížení produkce CO2 dojde a jaký dopad to bude mít na probíhající změnu klimatu) nebo v jakém rozsahu bude snížena závislost na fosilních palivech, resp. **jak přesně se zvýší energetická soběstačnost ČR a proč tento konkrétní případný nárůst soběstačnosti nebo naopak snížení produkce CO2 převáží nad právem na samosprávu.** Takto naprosto nelze při zásazích do ústavně zaručených práv ze strany státní moci postupovat. Návrh řešení: Požaduji plně respektovat právo na samosprávu, platnou právní úpravu a ústavní principy a zohlednit tuto skutečnost při odůvodnění vymezení předmětné AOV 47 tak, že bude použito takové odůvodnění Změny č. 2 URP, které odstraní výše uvedený nedostatek. Požaduji doplnění objektivního vyhodnocení dopadů návrhu na ústavně chráněné postavení samospráv, doplnění analýzy omezení územního plánování obcí a přepracování návrhu tak, aby byla respektována autonomie místních samospráv a princip subsidiarity. Pokud nebude možné uvedené nedostatky objektivně a přezkoumatelně odstranit, požaduji vypuštění akcelerační oblasti AOV47 – Bukovec a souvisejícího územního opatření z návrhu Změny č. 2 Územního rozvojového plánu ČR. **12.3 Utajení procesu tvorby návrhu Změny č. 2 Územního rozvojového plánu ČR a protiprávní délka lhůty k vyjádření a nepřípustné omezení účinné participace veřejnosti a obcí** Nelze také pominout fakt, že samotná tvorba návrhu byla v rozporu se základními principy územního plánování provedena **bez jakékoliv účasti obcí a dá se zodpovědně říci, že v naprostém utajení jako nějaká diverzní akce**, přičemž právě jejich obyvatelé jsou dopady takového plánování nejvíce a bezprostředně ovlivněni. **Lhůta poskytnutá územním opatřením k reakci na takovouto naprosto zásadní změnu je zcela nedostatečná** a protiprávní, neboť jde o zcela nedostatečnou lhůtu na seznámení s dopady takové zásadní změny, jakou Změna č. 2 Územního rozvojového plánu ČR je, a formulaci stanoviska celé místní veřejnosti. **To platí zejména v kombinaci s faktem, kdy obce nebyly účastny tvorby změny tohoto návrhu, který trval cca 3 roky, což je v příkrém rozporu s délkou lhůty pro ty subjekty, kterých se tato změna bude nejvíce dotýkat. To je právě ta skutečnost, která činí délku předmětné lhůty (která jinak odpovídá liteře stavebního zákona) nezákonnou.** Vymezení akceleračních oblastí tedy nebylo vůbec projednáno s dotčenými obcemi, přestože právě obce nesou přímou odpovědnost za kvalitu života obyvatel a za dlouhodobé uspořádání svého území. Tento postup považují i kraje a to Jihočeský kraj i kraj Vysočina, kde se předmětná AOV 47 nachází, za rozpor se základními principy územního plánování, který ve svém důsledku povede k faktickému oslabení pozice obcí vůči budoucím investorům, neboť předem deklaruje „vhodnost“ území pro realizaci záměrů OZE bez aktivní účasti obcí. Oba dva kraje konzistentně uplatňují názor, že vymezování ploch pro obnovitelné zdroje energie musí být výsledkem výkonu samostatné působnosti územních samospráv, nikoliv důsledkem plošných či centralizovaných rozhodnutí. **Jakýkoli postup, který tento princip obchází nebo oslabuje, je vnímán jako zásah do ústavně zaručeného práva kraje a obcí na samosprávu a jako nepřípustné narušení dělby kompetencí ve veřejné správě.** Veřejná vyhláška je doručena 15. dnem po dni jejího vyvěšení na úřední desce pořizovatele (§ 25 správního řádu). Podle § 172 odst. 3 správního řádu musí být veřejné projednání oznámeno nejméně 15 dnů předem. Z toho vyplývá, že se může konat nejdříve 30 dnů ode dne vyvěšení veřejné vyhlášky. Nejzazší lhůta konání veřejného projednání je pak 30. den ode dne doručení veřejné vyhlášky (tj. 45. den ode dne jejího vyvěšení na úřední desce pořizovatele). **Z výše uvedeného plyne, že lhůta byla zkrácena pořizovatelem o 15 dnů na absolutně nezbytné minimum. Jediným cílem takového postupu je co nejvíce ztížit dotčené veřejnosti a obcím možnost kvalifikované obrany.** Dokumentace SEA neprokazuje, že veřejnost a dotčené obce měly reálnou možnost účinně ovlivnit základní parametry návrhu akcelerační oblasti AOV47 – Bukovec již v rané fázi přípravy koncepce. Návrhy byly Ministerstvem pro místní rozvoj zveřejněny dne 14. 4. 2026, přičemž participace veřejnosti a samospráv probíhala až ve fázi již zpracovaného návrhu. V této fázi byly základní parametry akcelerační oblasti již fakticky předem stanoveny. Obce i obyvatelé tak neměli reálnou možnost ovlivnit samotný výběr lokality, rozsah návrhu ani základní strategické rozhodnutí o vymezení akcelerační oblasti.	

Poř.č.	Připomínkové místo	Číslo jednací	Článek	AO	Připomínka	Vyhodnocení
					Dokumentace současně nehodnotí kvalitu participace, rozsah zapojení veřejnosti ani důsledky dlouhodobého sociálního konfliktu v území. Současné principy SEA přitom vyžadují aktivní a efektivní zapojení veřejnosti již v raných fázích přípravy koncepce, nikoli pouze formální možnost podávání připomínek k hotovému návrhu. Takový postup je v rozporu s Aarhuskou úmluvou, se směrnicí Evropského parlamentu a Rady 2001/42/ES, se zákonem č. 100/2001 Sb., o posuzování vlivů na životní prostředí, s principem participativního plánování a s požadavkem transparentního rozhodování veřejné správy. Dokumentace SEA je proto v této části nepřezkoumatelná. Návrh řešení: Požaduji plně respektovat právo veřejnosti a územně samosprávných celků na plnou a skutečně realizovatelnou účast při tvorbě takového návrhu a zohlednit tuto skutečnost při přípravě vymezení předmětné AOV 47 tak, že bude celý proces zopakován. Požaduji doplnění objektivního vyhodnocení kvality participace veřejnosti a samospráv, doplnění analýzy skutečné možnosti obcí ovlivnit návrh akcelerační oblasti a přepracování procesu participace tak, aby veřejnost a obce mohly reálně ovlivnit základní parametry návrhu již v rané fázi přípravy koncepce. Pokud nebude možné uvedené nedostatky objektivně a přezkoumatelně odstranit, požaduji vypuštění akcelerační oblasti AOV47 – Bukovec a souvisejícího územního opatření z návrhu Změny č. 2 Územního rozvojového plánu ČR. **12.4 Jiné varianty řešení účelu Změny č. URP a s tím související nepřiměřenost zásahu do práva na samosprávu a zvoleného postupu vzhledem k platné legislativě** Jestliže je cílem státu, aby se realizovalo více OZE a obává se, že obce dobrovolně bez donucení nebudou akcelerační zóny vymezovat, **může stát k dosažení cíle využít jiné a méně invazivní prostředky než „nařizování shora“**, např. komunikaci s obcemi a jejich obyvateli nebo může motivovat investory k tomu, aby s obcemi uzavírali skutečně férové dohody, které budou samosprávám poskytovat adekvátní finanční prostředky za strpění velmi negativních dopadů provozu OZE na jejich území nebo může dokonce stát sám obcím nabídnout adekvátní finanční kompenzace. Podatel uzavírá, že z hlediska zásahu do práva na samosprávu by bylo žádoucí, aby Změna č. 2 nevymezovala žádné akcelerační oblasti, neboť není schopna na úrovni své podrobnosti posoudit jejich negativní vlivy. **Jestliže už chce ÚRP akcelerační oblasti řešit, pak by mohl obsahovat jen pokyn pro územní plánování obcí spočívající v nutnosti zohlednit v územních plánech potřebu vymezit akcelerační oblasti.** Podatel v souvislosti se zásahem do práva na samosprávu ještě doplňuje, že vymezení akcelerační oblasti bude mít i jiné nevítané důsledky, kupř. do ochoty investorů uzavírat s obcemi v akceleračních oblastech zmíněné smlouvy o spolupráci. Je totiž zvykem, že investor, který hodlá na území obce vybudovat OZE, uzavírá s obcí plánovací smlouvy, skrze které (byť mnohdy nedostatečně) vyvažuje dopady větrných elektráren. **Jakmile ale dojde k tomu, že bude vymezena akcelerační oblast, lze očekávat, že už tak nevelká ochota investorů jednat o finančních příspěvcích a jiných bonusech klesne prakticky na nulu a obce budou nuceny strpět OZE bez kompenzace.** Z pohledu investorů totiž nebude logické zbytečně vynakládat finance a prodlužovat umístění záměru jednáním s obcí, která nemá žádnou možnost akcelerační zónu a z ní plynoucí omezení neakceptovat. Snadná cesta k povolení záměru **tak znamená ochuzení obcí**, které se nacházejí v akcelerační oblasti o výhody, které budou mít všechny ostatní obce ležící mimo akcelerační oblasti. **Současně je třeba poukázat na to, že je řada obcí, které na svém území OZE chtějí a rády by s investory vyjednávaly.** Už dnes je v souladu s § 122 zákona č. 283/2021 Sb., stavební zákon možné **kdekoliv v nezastavěném území povolovat záměry OZE. Pokud by samospráva chtěla vyloučit tuto možnost, musela by změnit územní plán a tuto změnu velmi dobře odůvodnit jiným veřejným zájmem**, který převažuje nad zájmem na výrobě elektřiny prostřednictvím OZE. Vzhledem k tomu, že se klimatická změna považuje za notorietu a vzhledem k tlaku na vybudování tzv. energetického mixu, který má zvýšit energetickou soběstačnost ČR, mají obce velmi malý prostor pro to, aby svoje území řešily podle svých představ. Současně ale pořád tyto tlaky na realizaci OZE narážejí na Ústavou garantované právo na samosprávu a je i v této situaci nutno **vyvažovat** jednotlivé zájmy. **Lze uzavřít, že obce jsou i bez akceleračních zón značně omezeny v právu na samosprávu.** Striktní nařízení toho, kde se ještě více usnadní podmínky pro povolování OZE, povede k tomu, že samosprávy nebudou schopny prakticky žádným způsobem zasahovat do toho, jak se má jejich území rozvíjet.	

Poř.č.	Připomínkové místo	Číslo jednací	Článek	AO	Připomínka	Vyhodnocení
					Vymezení akceleračních oblastí na nadřazené úrovni zásadně předurčuje další rozhodování v území a oslabuje skutečný prostor krajů a obcí uplatnit vlastní koncepční přístup: Přestože je deklarováno zachování role samosprávy, vymezení akceleračních oblastí na nadřazené úrovni **zásadně předurčuje další rozhodování v území a oslabuje skutečný prostor krajů a obcí uplatnit vlastní koncepční přístup. Takový postup je v rozporu se zásadou subsidiarity a s ústavně chráněným právem územních samospráv na rozhodování o svém územním rozvoji.** Vymezení akceleračních oblastí bez projednání s obcemi **zásadně mění vyjednávací pozici obcí vůči investorům, neboť (protiprávně) vytváří legitimizující rámec pro tlak na realizaci záměrů bez předchozí obecní shody a bez možnosti stanovit místně přiměřené podmínky.** Navržený zásah do územního plánování **není přiměřený sledovanému cíli**, neboť existuje méně invazivní a účinnější řešení – koncepční vymezování konkrétních ploch na krajské úrovni, které Jihočeský kraj a kraj Vysočina již realizují. Návrh řešení: Požaduji plně respektovat právo veřejnosti a územně samosprávných celků na plnou a skutečně realizovatelnou účast při tvorbě takového návrhu a zohlednit tuto skutečnost při vymezení předmětné AOV 47 tak, že bude celý proces zopakován při respektování těchto práv. Požaduji doplnění objektivního vyhodnocení dopadů návrhu na ústavně chráněné postavení samospráv, doplnění analýzy omezení územního plánování obcí a přepracování návrhu tak, aby byla respektována autonomie místních samospráv a princip subsidiarity. Pokud nebude možné uvedené nedostatky objektivně a přezkoumatelně odstranit, požaduji vypuštění akcelerační oblasti AOV47 – Bukovec a souvisejícího územního opatření z návrhu Změny č. 2 Územního rozvojového plánu ČR. **<u>12.5 Rozpor s právem EU a se ZOZE a s tím související nepřiměřenost zásahu do práva na samosprávu a zvoleného postupu vzhledem k platné legislativě</u>** Požadavek na vymezení akceleračních zón **na celostátní úrovni nevyplývá z práva EU**. Směrnice Evropského parlamentu a Rady (EU) 2018/2001 v konsolidovaném znění (dle její novely směrnicí RED III) v čl. 15c odst. 1 pouze stanoví, že mají členské zajistit, aby příslušné orgány přijaly jeden nebo více plánů, které jako dílčí část oblastí nezbytných pro vnitrostátní příspěvky k celkovému cíli Unie v oblasti obnovitelných zdrojů energie do roku 2030 určí oblasti pro zrychlené zavádění obnovitelných zdrojů energie, a to pro jeden nebo více druhů obnovitelných zdrojů energie. Směrnice **neříká, že je příslušným orgánem nezbytně nutně vláda.** **Jinými slovy z tohoto ustanovení tedy nevyplývá, že by bylo nezbytně nutné vymezovat akcelerační oblasti na úrovni celostátní bez ohledu na zájmy a vůli obcí a jejich obyvatel.** Proto nelze argumentovat tak, že je pořízení a vydání ÚRP nezbytné za účelem splnění závazků ČR vůči EU. Tyto závazky mohou být splněny i tím, že akcelerační zóny vymezí obce ve svých územních plánech. **Ani zákon č. č. 249/2025 Sb., o urychlení využívání obnovitelných zdrojů energie nevyžaduje, aby byly akcelerační zóny povinně řešeny už v ÚRP** jako záměry celostátního významu a následně „přepisovány“ do zásad územního rozvoje a územních plánů obcí. Naopak tato norma počítá s tím, **že akcelerační oblasti mohou stanovit i územní plány**, jejich direktivní vymezení v ÚRP není nezbytné k dosažení cílů. **S ohledem na výše popsané právo na samosprávu by tedy mělo být preferováno, aby o svém území rozhodovaly zásadně obce bez silné ingerence státu.** Právě na místní úrovni je totiž možné **nejlépe** prozkoumat konkrétní podmínky v území a **vyvážit** všechny veřejné i soukromé zájmy. Naopak na ústřední úrovni, **vzhledem k měřítku ÚRP, to není možné**. Když se akcelerační zóny vymezí závazně v ÚRP, **všechny podmínky pro realizaci OZE budou jen obecné a nic neříkající a nebudou schopny zajistit ochranu důležitých zájmů.** Návrh řešení: Požaduji respektovat právo na samosprávu, platnou právní úpravu a ústavní principy a zohlednit tuto skutečnost při vymezení předmětné AOV 47 tak, že bude použit při vymezení akcelerační oblasti č. 47 Bukovec koncepčně správný nástroj územního plánování, tak aby bylo možno seriózně posoudit skutečné vlivy posuzovaného záměru a vyvážit všechny v úvahu připadající zájmy a odstranit tím shora uvedený rozpor. Pokud nebude možné uvedené nedostatky objektivně a přezkoumatelně odstranit, požaduji vypuštění akcelerační oblasti AOV47 – Bukovec a souvisejícího územního opatření z návrhu Změny č. 2 Územního rozvojového plánu ČR.	

					12.6. Nesouhlas dotčených obcí a veřejnosti, místní referendum a hromadná petice Návrh územního opatření AOV č. 47 Bukovec nedostatečně zohledňuje rozsah a intenzitu nesouhlasu dotčených obcí a veřejnosti s návrhem akcelerační oblasti AOV47 – Bukovec. V území přitom existuje **dlouhodobě vyjadřovaný nesouhlas** obyvatel i samospráv, který se projevil mimo jiné prostřednictvím usnesení zastupitelstev, petičních aktivit a místního referenda. ##### 12.6.1 Jednotný nesouhlas samospráv v akcelerační oblasti č. 47 Bukovec Zastupitelstva obcí v dotčeném území přijala usnesení, kterými vyjádřila nesouhlas s vymezením akcelerační oblasti a požadovala její vypuštění z návrhu Územního rozvojového plánu České republiky. **Tento nesouhlas není izolovaný, ale představuje jednotné stanovisko samospráv v celém dotčeném území.** Na správním území města Černovice proběhlo ve dnech 3. a 4. 10. 2025 místní referendum, jehož výsledek je platný a závazný. V referendu se většina hlasujících obyvatel vyslovila proti výstavbě větrných elektráren. **Tento výsledek představuje přímé a legitimní vyjádření vůle obyvatel, které je nutné respektovat a nahrazuje ve smyslu § 87 zákona o obcích usnesení zastupitelstva obce.** **Všechna zastupitelstva obcí v dotčeném území AOV47 – Bukovec přijala ve smyslu § 27 odst. 2 písm. a) zákona o obcích č. 128/2000 Sb. usnesení, kterým vyjádřila nesouhlas** s vymezením AOV47 – Bukovec ve Změně č. 2 Územního rozvojového plánu České republiky. **Tento nesouhlas představuje jednotné stanovisko samospráv v celém dotčeném území AOV47 – Bukovec.** Obec Bořetín – Usnesení zastupitelstva č. 11/2026 ze dne 24.4.2026, č. 12/2026 ze dne 26.5.2026 Obec Březina – Usnesení zastupitelstva č. 3/2026/5 ze dne 21.4.2026 Město Černovice – Usnesení zastupitelstva č. 42/2026 a 43/2026 ze dne 6.5.2026 Obec Drunče – Usnesení zastupitelstva ze dne 25.4.2026 Obec Hojovice – Usnesení zastupitelstva č. 228/23/2026 ze dne 27.4.2026 Obec Mnich – Usnesení zastupitelstva č. 31/2026 ze dne 27.4.2026 Obec Psárov – Usnesení zastupitelstva č. 2/2026 ze dne 22.4.2026 Návrh řešení: Požaduji plně respektovat právo na samosprávu, platnou právní úpravu a ústavní principy a zohlednit tuto skutečnost při vymezení předmětné AOV 47 tak, že akcelerační oblast AOV47 – Bukovec a souvisejícího územní opatření bude vypuštěna z návrhu Změny č. 2 Územního rozvojového plánu ČR. ##### 12.6.2 Nesouhlas veřejnosti a hromadná petice **Současně byla podána petice podle článku 18 Listiny základních práv a svobod na zastupitelstvo Jihočeského kraje a Kraje Vysočina, MMR a MŽP, kterou podepsalo za všechny čtyři akcelerační oblasti (AOV47 – 48 – 49 – 50) celkem 3 522 občanů. Petice dokládá nesouhlas s vymezením akceleračních oblastí v daném území a upozorňuje na negativní dopady na krajinu, životní prostředí a kvalitu života obyvatel.** Z podkladů vyplývá, že odpor veřejnosti není nahodilý ani individuální, ale představuje dlouhodobě formulovanou vůli významné části obyvatel dotčeného území. Přesto dokumentace SEA sociální konflikt prakticky nehodnotí a neobsahuje analýzu dlouhodobých společenských dopadů návrhu. Místní referendum i hromadné petice představují legitimní demokratické nástroje vyjadřování vůle obyvatel. Dokumentace však nevysvětluje, proč byl takto intenzivně vyjádřený nesouhlas veřejnosti (platné místní referendum s právně závazným výsledkem) a samospráv fakticky přehlédnut při vymezování akcelerační oblasti. Takový postup je v rozporu s článkem 8 Ústavy České republiky, s článkem 18 Listiny základních práv a svobod, s Aarhuskou úmluvou, s principem participativního rozhodování a s požadavkem objektivního vyhodnocení sociálních dopadů koncepce. Návrh předmětného územního opatření je proto v této části nepřezkoumatelný. Návrh řešení: Požaduji doplnění objektivního vyhodnocení nesouhlasu dotčených obcí a veřejnosti, doplnění hodnocení sociálních konfliktů a dlouhodobých komunitních dopadů návrhu a zohlednění výsledků místního referenda a petičních aktivit při posuzování přijatelnosti akcelerační oblasti AOV47 – Bukovec. Pokud nebude možné uvedené nedostatky objektivně a přezkoumatelně odstranit, požaduji vypuštění akcelerační oblasti AOV47 – Bukovec a souvisejícího územního opatření z návrhu Změny č. 2 Územního rozvojového plánu ČR. Zdroje: ČESKÁ REPUBLIKA. Usnesení předsednictva České národní rady č. 2/1993 Sb., Listina základních práv a svobod [online]. Dostupné z: https://www.zakonyprolidi.cz/cs/1993-2. [cit. 17. 5. 2026]. ČESKÁ REPUBLIKA. Ústavní zákon č. 1/1993 Sb., Ústava České republiky [online]. Dostupné z: https://www.zakonyprolidi.cz/cs/1993-1. [cit. 17. 5. 2026].	

Poř.č.	Připomínkové místo	Číslo jednací	Článek	AO	Připomínka	Vyhodnocení
					UNITED NATIONS ECONOMIC COMMISSION FOR EUROPE. Aarhuská úmluva [online]. Aarhus, Dánsko, 1998. Dostupné z: https://unece.org/environment-policy/public-participation/aarhus-convention/text. [cit. 17. 5. 2026]. **12.7 Nesouhlas krajů, krajských úřadů a Senátu Parlamentu České republiky s vymezováním akceleračních oblastí** **Dokumentace SEA a především návrh územního opatření AOV 47 Bukovec a jejich odůvodnění nedostatečně zohledňují zásadní nesouhlas dotčených krajů a Senátu Parlamentu České republiky s návrhem akcelerační oblasti AOV47 – Bukovec a s celkovým způsobem vymezování akceleračních oblastí.** Rada Jihočeského kraje usnesením č. 538/2026/RK-38 ze dne 14. 5. 2026 schválila uplatnění připomínky k návrhu změny č. 2 Územního rozvojového plánu. Jihočeský kraj ve své připomínce výslovně požaduje: *„Jihočeský kraj požaduje vypuštění všech akceleračních oblastí pro obnovitelné zdroje energie ve svém správním území.“* Jihočeský kraj současně uvádí, že vymezování akceleračních oblastí nebylo projednáno s dotčenými obcemi, dochází k oslabení postavení samospráv, návrh není dostatečně odborně podložen a akcelerační oblasti nejsou v souladu s krajskými koncepčními podklady ochrany krajiny. Krajský úřad Jihočeského kraje, odbor životního prostředí, zemědělství a lesnictví, dále vydal dne 14. 5. 2026 pod č. j. KUJCK 63817/2026 nesouhlasné stanovisko k územnímu opatření o podmínkách a zmírňujících opatřeních pro akcelerační oblast AOV47 – Bukovec. Toto nesouhlasné stanovisko bylo vydáno mimo jiné z důvodu nedostatečné ochrany krajinného rázu, nedostatečného vyhodnocení biologických a ekologických rizik, nedostatečného zohlednění krajinných hodnot a z důvodu rozporu s principy prevence a předběžné opatrnosti. Krajský úřad současně výslovně konstatuje, že: *„Tyto odborné podklady nebyly v rámci stanovení podmínek a zmírňujících opatření pro AOV47 Bukovec nijak zohledněny.“* Rada Kraje Vysočina usnesením č. 0827/15/2026/RK ze dne 11. 5. 2026 rovněž schválila připomínku k návrhu změny č. 2 Územního rozvojového plánu a zásadně nesouhlasí s návrhem akceleračních oblastí na území Kraje Vysočina, včetně AOV47 – Bukovec. Kraj Vysočina současně upozorňuje, že nebyla respektována Strategie ochrany krajinného rázu Kraje Vysočina (SOKR), nebyly splněny předchozí přísliby MŽP a krajské koncepční podklady nebyly do návrhu akceleračních oblastí zapracovány. Krajský úřad kraje Vysočina, odbor životního prostředí, zemědělství, dále vydal dne 12. 5. 2026 pod č. j. KUJI 40773/2026, OZPZ 858/2026 nesouhlasné stanovisko k územnímu opatření o podmínkách a zmírňujících opatřeních pro akcelerační oblasti na území kraje Vysočina. Toto nesouhlasné stanovisko bylo vydáno mimo jiné z důvodu nedostatečných podkladů a vyloučení podrobného zjišťování EIA, cituji: *„vzhledem k neúplnosti a případným dalším vadám podkladů, o něž se opírá navrhované územní opatření, by ke každému záměru bylo třeba provést hodnocení H 67, vydat JES a přinejmenším provést zjišťovací řízení podle zákona EIA. To by se ale zcela míjelo s účelem existence AO. Rovněž by nebylo spravedlivé investory i obyvatele dotčených obcí vystavit značné míře právní nejistoty.“* Podklady krajských samospráv a stanoviska územních subjektů představují relevantní odborné i územní informace. Dokumentace neprokazuje, jak byly tyto podklady při vymezování akceleračních oblastí zohledněny. Stanoviska krajů nepředstavují pouze politická vyjádření, ale obsahují rovněž odborné a územní podklady vztahující se ke konkrétním podmínkám území. Významný je rovněž postoj Senátu Parlamentu České republiky. Výbor pro územní rozvoj, veřejnou správu a životní prostředí přijal dne 29. 4. 2026 usnesení č. 86 k akceleračním zónám a souvisejícímu vymezování akceleračních oblastí pro obnovitelné zdroje energie. Výbor Senátu v tomto usnesení mimo jiné zdůrazňuje význam zpětné vazby z regionů, žádá vládu, aby respektovala vůli místních samospráv, upozorňuje na riziko poškození života obyvatel v obcích a podporuje úpravu legislativy akceleračních oblastí. Výbor Senátu současně výslovně uvádí: *„žádá vládu, aby respektovala vůli místních samospráv“* a dále: *„podporuje požadavek na úpravu legislativy akceleračních oblastí tak, aby zásadně nepoškozovala život obyvatel v obcích“.* Viz: https://www.senat.cz/xqw/webdav/pssenat/original/119667/100502 Dokumentace SEA však neobsahuje analýzu institucionálního a společenského konfliktu ani nevysvětluje, proč jsou zásadní odborné a samosprávné výhrady ignorovány.	

Poř.č.	Připomínkové místo	Číslo jednací	Článek	AO	Připomínka	Vyhodnocení
					Přitom se nejedná o jednotlivé izolované připomínky, ale o koordinovaný nesouhlas obou dotčených krajů, nesouhlas odborných orgánů ochrany přírody, nesouhlas dotčených obcí i kritické stanovisko Senátu Parlamentu České republiky. Takový postup je v rozporu s principem participativního plánování, principem ochrany samosprávy, Aarhuskou úmluvou, článkem 8 Ústavy České republiky, cíli SEA podle směrnice 2001/42/ES, požadavkem objektivního hodnocení sociálních a institucionálních dopadů koncepce a s principem transparentního a přezkoumatelného rozhodování veřejné správy. Dokumentace SEA a návrh územního opatření jsou proto v této části nepřezkoumatelné. Návrh řešení: Požaduji doplnění objektivního vyhodnocení nesouhlasných stanovisek dotčených krajů, krajských úřadů, odborných orgánů ochrany přírody a Senátu Parlamentu České republiky. Současně požaduji doplnění hodnocení institucionálních a společenských konfliktů, objektivní vyhodnocení rozporu s krajskými koncepčními dokumenty, transparentní vyhodnocení nesouhlasu samospráv a přezkoumatelné odůvodnění, proč nejsou zásadní odborné a samosprávné výhrady respektovány. Pokud nebude možné uvedené nedostatky objektivně a přezkoumatelně odstranit, požaduji vypuštění akcelerační oblasti AOV47 – Bukovec a souvisejícího územního opatření z návrhu Změny č. 2 Územního rozvojového plánu ČR. Zdroje: JIHOČESKÝ KRAJ. Připomínka k návrhu změny č. 2 územního rozvojového plánu, č. j. KUJCK 63642/2026 ze dne 14. 5. 2026. KRAJSKÝ ÚŘAD JIHOČESKÉHO KRAJE, Odbor životního prostředí, zemědělství a lesnictví. Nesouhlasné stanovisko k územnímu opatření pro akcelerační oblast AOV47 Bukovec, č. j. KUJCK 63817/2026 ze dne 14. 5. 2026. RADA JIHOČESKÉHO KRAJE. Usnesení č. 538/2026/RK-38 k připomínce k návrhu změny č. 2 územního rozvojového plánu ze dne 14. 5. 2026. RADA KRAJE VYSOČINA. Připomínky k návrhům Změny č. 2 Územního rozvojového plánu a územních opatření, usnesení č. 0827/15/2026/RK ze dne 11. 5. 2026. SENÁT PARLAMENTU ČESKÉ REPUBLIKY, Výbor pro územní rozvoj, veřejnou správu a životní prostředí. 86. usnesení z 18. schůze konané dne 29. dubna 2026 k akceleračním zónám a souvisejícímu vymezování akceleračních oblastí pro obnovitelné zdroje energie. [online]. Dostupné z: https://www.senat.cz/xqw/webdav/pssenat/original/119667/100502. [cit. 17. 5. 2026]. **<u>12.8 Sociální polarizace venkovských komunit a narušení komunitní soudržnosti a absence hodnocení sociální přijatelnosti a společenské akceptace návrhu</u>** Dokumentace SEA a návrh předmětného územního opatření nehodnotí dlouhodobé sociální konflikty a narušení komunitní soudržnosti, které mohou vznikat v souvislosti s realizací rozsáhlých větrných parků ve venkovských oblastech. Konflikty kolem větrných elektráren často vedou k dlouhodobé polarizaci místních komunit, zhoršení sousedských vztahů, psychologickému stresu a narušení důvěry mezi obyvateli. Studie Hall et al. (2014) potvrzuje, že konflikty spojené s větrnými elektrárnami nejsou pouze technickým nebo environmentálním problémem, ale mají významný sociální a komunitní rozměr. Studie Devine-Wright (2009) dále upozorňuje, že pocit nespravedlivého rozhodování a ztráty kontroly nad vlastním prostředím významně zvyšuje intenzitu sociálních konfliktů. Dokumentace SEA však sociální důsledky návrhu prakticky nehodnotí a neobsahuje analýzu dlouhodobé sociální stability území. Takový postup je v rozporu s principem udržitelného rozvoje, požadavkem komplexního hodnocení sociálních dopadů, cíli územního plánování, a s požadavkem objektivního vyhodnocení dlouhodobých důsledků koncepce. **Dokumentace SEA prakticky nehodnotí sociální přijatelnost a společenskou akceptaci návrhu akcelerační oblasti AOV47 – Bukovec.** Současné odborné výzkumy přitom potvrzují, že dlouhodobá úspěšnost energetických projektů nezávisí pouze na technické proveditelnosti, ale také na důvěře veřejnosti, kvalitě participace, transparentnosti rozhodování a spravedlivém rozdělení dopadů. Dokumentace SEA a návrh územního opatření jsou proto v této části nepřezkoumatelné. Návrh řešení:	

Poř.č.	Připomínkové místo	Číslo jednací	Článek	AO	Připomínka	Vyhodnocení
					Požaduji doplnění hodnocení sociálních konfliktů, komunitních dopadů a dlouhodobé sociální stability území a doplnění vyhodnocení psychosociálních důsledků návrhu pro místní komunity. Pokud nebude možné uvedené nedostatky objektivně a přezkoumatelně odstranit, požaduji vypuštění akcelerační oblasti AOV47 – Bukovec a souvisejícího územního opatření z návrhu Změny č. 2 Územního rozvojového plánu ČR. Zdroje: HALL, Nina et al. Community benefits, framing and the social acceptance of offshore wind farms: An experimental study in England [online]. Energy Research & Social Science, 2014. Dostupné z: https://tethys.pnnl.gov/publications/community-benefits-framing-social-acceptance-offshore-wind-farms-experimental-study. [cit. 17. 5. 2026]. DEVINE-WRIGHT, Patrick. Rethinking NIMBYism: The role of place attachment and place identity in explaining place-protective action [online]. Journal of Community & Applied Social Psychology, 2009. Dostupné z: https://onlinelibrary.wiley.com/doi/10.1002/casp.1004. [cit. 17. 5. 2026]. **12.9 Nepřiměřenost zásahu do práva obcí na samosprávu** a) Dokumentace SEA vychází z předpokladu přijatelnosti navržené akcelerační oblasti AOV47 – Bukovec a současně předpokládá, že navržené řešení představuje legitimní nástroj naplňování veřejného zájmu v oblasti rozvoje obnovitelných zdrojů energie. Současně však realizace akcelerační oblasti může významným způsobem ovlivnit budoucí rozvoj dotčeného území, způsob jeho využívání a možnosti výkonu samostatné působnosti dotčených obcí. **Vymezení akcelerační oblasti přitom může dlouhodobě ovlivňovat územní rozvoj, krajinnou koncepci, rozvoj obytných funkcí, ochranu přírodních hodnot i další oblasti, které jsou standardně součástí samostatné působnosti územních samosprávných celků.** **Dokumentace tak současně předpokládá realizaci významného zásahu do budoucího uspořádání území a současně předpokládá, že tento zásah nepředstavuje nepřiměřené omezení práva obcí na samosprávu.** Nebyla však identifikována transparentní metodika, která by umožňovala ověřit, jakým způsobem byla přiměřenost tohoto zásahu vyhodnocena. b) Pořizovatel předpokládá existenci veřejného zájmu na rozvoji obnovitelných zdrojů energie, avšak dokumentace neumožňuje ověřit, zda rozsah zásahů do práva obcí na samosprávu odpovídá požadavku proporcionality. Není zejména zřejmé, zda a jak byly při hodnocení zohledněny: ➢ rozsah omezení budoucích rozvojových možnosti obcí, ➢ dopady na samostatnou působnost obcí v oblasti územního plánování, ➢ omezení možnosti rozhodovat o budoucím prostorovém uspořádání území, ➢ dopady na dlouhodobou rozvojovou koncepci obcí, ➢ existence méně zatěžujících řešení, ➢ intenzita zásahů do ústavně chráněného práva na samosprávu, ➢ objektivní poměřování veřejného přínosu a rozsahu zásahů do práv obcí. Dokumentace současně neobsahuje vysvětlení metodiky ani podkladů, ze kterých vychází závěr, že navržené řešení představuje přiměřené omezení práva obcí na samosprávu. Bez takového vysvětlení nelze objektivně ověřit správnost závěru o přijatelnosti navrženého řešení. c) Dokumentace dospívá k závěru o přijatelnosti navrženého řešení. Současně však připouští dlouhodobé zásahy do charakteru území a budoucího prostorového uspořádání území, aniž by vysvětlila, jak byly tyto zásahy poměřeny s právem obcí na samosprávu. Obě tvrzení nemohou bez dalšího současně obstát. Pokud identifikované zásahy do práva obcí na samosprávu představují přiměřené omezení, musí být vysvětleno, z jakých podkladů a metodických kritérií bylo tohoto závěru dosaženo. Pokud takové posouzení provedeno nebylo, nelze objektivně tvrdit, že navržené řešení představuje přiměřený zásah.	

Poř.č.	Připomínkové místo	Číslo jednací	Článek	AO	Připomínka	Vyhodnocení
					Nelze současně předpokládat dlouhodobou změnu charakteru a budoucího využití území a současně bez vysvětlení metodiky uzavřít, že tato změna představuje přiměřené omezení ústavně chráněného práva obcí na samosprávu. d) Ústava České republiky v čl. 8 garantuje ochranu územní samosprávy a čl. 101 odst. 4 stanoví, že zásahy státu do činnosti územních samosprávných celků mohou být prováděny pouze způsobem stanoveným zákonem a jen vyžaduje-li to ochrana zákona. Judikatura Ústavního soudu i Nejvyššího správního soudu současně dlouhodobě vychází z požadavku, že zásahy do ústavně zaručeného práva na samosprávu musí sledovat legitimní cíl, být nezbytné a nesmějí překročit přiměřenou míru zásahu. Zákon č. 100/2001 Sb., stavební zákon i směrnice Evropského parlamentu a Rady 2001/42/ES současně vyžadují přezkoumatelné vyhodnocení významných důsledků navrhovaného řešení. Požadavek nesměřuje k nahrazení navazujícího procesu EIA ani k požadavku na vymezení budoucí územní politiky obcí, ale k přezkoumatelnosti závěrů dokumentace a možnosti ověřit, z jakých podkladů její závěry vycházejí. Bez takového vysvětlení nelze objektivně posoudit skutečný rozsah zásahu do práva obcí na samosprávu. e) Dokumentace předpokládá přijatelnost navrženého řešení, avšak neumožňuje ověřit, z jakých podkladů vychází závěr o přiměřenosti zásahů do práva obcí na samosprávu. Výsledkem je vnitřní rozpor mezi deklarovanou přijatelností návrhu a rozsahem jeho vyhodnocení. Tato skutečnost zpochybňuje přezkoumatelnost dokumentace. Návrh řešení: Požaduji vysvětlení metodiky a podkladů, ze kterých dokumentace vychází při závěru o přiměřenosti zásahů do práva obcí na samosprávu a při poměřování veřejného zájmu s ústavně chráněným postavením územních samosprávných celků. Současně požaduji doplnění závazných podmínek pro navazující rozhodování, které zajistí transparentní vyhodnocení zásahů do samosprávy a objektivní poměřování veřejných a ústavně chráněných zájmů. Pokud nebude možné uvedené nedostatky objektivně a přezkoumatelně odstranit, požaduji vypuštění akcelerační oblasti AOV47 – Bukovec a souvisejícího územního opatření z návrhu Změny č. 2 Územního rozvojového plánu ČR. **XIII. ZÁVĚREČNÉ STANOVISKO K NÁVRHU ZMĚNY Č. 2 ÚZEMNÍHO ROZVOJOVÉHO PLÁNU ČR A NÁVRHU ÚZEMNÍHO OPATŘENÍ O VYMEZENÍ AOV Č. 47 BUKOVEC VČETNĚ SOUVISEJÍCÍ DOKUMENTACE SEA A JEJÍHO ODŮVODNĚNÍ** Na základě níže uvedených skutečností je zřejmé, že návrh vymezení akcelerační oblasti AOV47 – Bukovec trpí zásadními věcnými i právními vadami **a neobstojí při případném přezkumu ve správním soudnictví ve smyslu § 310 stavebního zákona.** Územní opatření jsou vydávána na centrální úrovni, jsou závazná pro navazující správní řízení a nepodléhají klasickým opravným prostředkům, čímž fakticky předurčují budoucí využití území. V praxi tak předurčují využití území bez ohledu na vůli krajů a obcí, aniž by těmto samosprávám zůstala **reálná možnost** záměry v území odmítnout nebo podstatně modifikovat. Deklarované zachování role samosprávy **se tím stává čistě formálním.** **Považuji za zásadní, že stát prostřednictvím územních opatření podle ZOZE:** ➢ **přenáší odpovědnost za konflikty v území na kraje a obce,** ➢ **oslabuje legitimitu územního plánování jako nástroje vyvažování veřejných a soukromých zájmů,** ➢ **a vytváří prostředí právní nejistoty, které neurychlí výstavbu OZE, ale naopak povede ke sporům, odporu místních komunit a následným soudním přezkumům.** Stát připouští realizaci záměrů v území dříve, než jsou známy jejich skutečné dopady, jde tedy o popření preventivního principu. **Takový přístup znamená, že stát připouští realizaci záměrů v území dříve, než jsou známy jejich skutečné dopady, a teprve následně se snaží tyto dopady korigovat.** Tím dochází k popření preventivního principu, na němž je postavena ochrana veřejných zájmů i důvěra obyvatel v rozhodování veřejné správy. Takový přístup je v rozporu se zásadou předběžné opatrnosti a dlouhodobě uplatňovanými principy ochrany životního prostředí, kdy má být vzniku nepřijatelných vlivů předcházeno, nikoli je řešit až dodatečně po jejich vzniku jejich reálných dopadů, a že takový postup je	

Poř.č.	Připomínkové místo	Číslo jednací	Článek	AO	Připomínka	Vyhodnocení
					nejen nevhodný, ale i kontraproduktivní. **Akcelerace výstavby nemůže být vykoupena rezignací na kvalitu rozhodování a na respekt k území.** **Níže popsaný masivní a jednotný nesouhlas obcí a obyvatel představuje významný indikátor nepřiměřenosti zásahu do území a potvrzuje, že vymezení akcelerační oblasti není společensky akceptovatelné. Nerespektování těchto projevů vůle je v rozporu s principem samosprávy podle článku 8 Ústavy České republiky a se zákonem č. 128/2000 Sb., o obcích, a současně je v rozporu s požadavky na účast veřejnosti podle Aarhuské úmluvy.** Vzhledem k těmto důvodům se usnesl Výbor pro územní rozvoj, veřejnou správu a životní prostředí Senátu ČR, svým usnesením č. 86 z 29.4.2026 mimo jiné v bodě III. na tom, **aby vláda ČR respektovala vůli místních samospráv.** Všechny obce v předmětné akcelerační oblasti se prostřednictvím svých zástupců zúčastnily veřejného projednání předmětné změny dne 15.5.2026 v Praze. Jak jsme uvedli, realizaci staveb VTE za využití akceleračních zón a tedy i ustanovení těchto zón **považujeme za jednání protiústavní**, a zásadní právní argumentace zde existuje dle našeho názoru rovněž v případě realizace staveb VTE ad hoc. To proto, že **dané stavby zasahují do ústavních práv ostatních subjektů v mnoha rovinách.** Stavby VTE trvale zasahují do krajiny a tím do vlastnických práv, mohou závažně ohrozit životní prostředí a zdraví, trvale zasahují do kvality bydlení v daném regionu tímto zásahem a devalvují trvale vlastnictví ostatních subjektů. Vymezení akcelerační oblasti tak představuje nepřiměřený zásah do práv dotčených osob, zejména do vlastnických práv podle článku 11 Listiny základních práv a svobod, a není prokázáno, že je nezbytný a přiměřený sledovanému veřejnému zájmu. V textu připomínek uvedené články ústavního pořádku ČR jsou mimo jiné provedena v právním řádu ČR např. v § 1042 občanského zákoníku: Vlastník se může domáhat ochrany proti každému, kdo neprávem do jeho vlastnického práva zasahuje nebo je ruší jinak než tím, že mu věc zadržuje. V duchu a smyslu tohoto ustanovení nelze předmětné územní opatření chápat jinak, než jako **výrazný, trvalý a neodstranitelný zásah a rušení našeho vlastnického práva,** za současného vážného narušování našeho zdraví a kvality života, a to bez relevantních a jakkoli ospravedlnitelných důvodů s výjimkou zisku soukromých investorů. Dokumentace SEA a návrh územního opatření dále neobsahují řádné posouzení kumulativních a synergických vlivů, vychází z modelového a nepřezkoumatelného řešení, odkládá posouzení klíčových dopadů do navazujících řízení a je vnitřně rozporná. Současně je založena na nesprávném skutkovém stavu, zejména ve vztahu k ochraně vodních zdrojů a dalším limitům území. Návrh dále neprokazuje, že nedojde k významným negativním vlivům na životní prostředí, krajinný ráz, biodiverzitu, veřejné zdraví ani na lokality soustavy Natura 2000. Nebyla prokázána ani absence negativních dopadů na obyvatelstvo a majetkové poměry v území. Dokumentace neobsahuje variantní řešení, neodůvodňuje výběr lokality a nestanoví účinná zmírňující opatření. Přesto uzavírá, že záměr je akceptovatelný, aniž by tento závěr byl podložen odpovídajícími podklady. Navrhuji dále důkaz výše uvedených tvrzení provedením nového hodnocení SEA, které předložíme Ministerstvu pro místní rozvoj do dne 30.6.2027. **Navržené řešení představuje naprosto brutální zásah do charakteru krajiny, kvality života obyvatel i majetkových práv a narušení jejich legitimního očekávání, že tyto hodnoty budou zachovány ve vztahu k dosavadnímu územnímu plánování a dlouhodobě deklarovanému udržitelnému rozvoji území.** Z výše uvedených důvodů je návrh nepřezkoumatelný, nezákonný a nesplňuje požadavky na ochranu veřejných zájmů. Nesouhlasím s použitím předmětného územního opatření ve smyslu příslušných ustanovení stavebního zákona a zákona č. 249/2025 Sb., o urychlení využívání obnovitelných zdrojů energie (ZOZE), neboť tento nástroj představuje koncepčně chybný, právně rizikový a prakticky nepřiměřený zásah do systému územního plánování, který není způsobilý zajistit vyváženou ochranu veřejných zájmů. Návrh v předložené podobě není dostatečně odůvodněný, není podložen odbornými daty, je v rozporu s právními předpisy ČR i EU a může mít závažné dopady na krajinu, životní prostředí i obyvatele, **proto požaduji především vyřazení Akcelerační oblasti a Územního opatření k AOV47 z návrhu Změny č. 2 Územního rozvojového plánu ČR.** Pro případ, že tomuto požadavku nebude vyhověno, požaduji zásadní přepracování návrhu tohoto územního opatření, dokumentace SEA a návrhu Změny č. 2 ÚRP ČR ve smyslu podaných připomínek tak, aby byl v souladu s právními předpisy a byly řádně vyhodnoceny jeho dopady.	

Poř.č.	Připomínkové místo	Číslo jednací	Článek	AO	Připomínka	Vyhodnocení
					Žádáme, aby tyto připomínky byly řádně (nikoliv tedy výhradně pomocí tzv. umělé inteligence) a jednotlivě (i když se nevyhnutelně částečně překrývají A POSTUPNĚ TO DLE OBSAHU V ČL. V. PODÁNÍ, KDE JSOU OČÍSLOVÁNY JEDNOTNOU ČÍSELNOU ŘADOU Č. 1- Č.196) vypořádány v souladu se zákonem č. 500/2004 Sb., správní řád, zejména s § 172 odst. 4 a v případě vlastníků dotčených nemovitých věcí přiměřeně ve smyslu § 172 odst. 5 téhož zákona, a aby bylo u každé připomínky uvedeno konkrétní, věcné a přezkoumatelné odůvodnění přijatého řešení.	
4684.	Jindřich Jordán	MMR-51439-2026-81	99cza	AOV47	**Věc: PŘIPOMÍNKY K NÁVRHU ZMĚNY Č. 2 ÚZEMNÍHO ROZVOJOVÉHO PLÁNU ČR** PŘIPOMÍNKY K VYHODNOCENÍ VLIVŮ NÁVRHU ZMĚNY Č. 2 ÚZEMNÍHO ROZVOJOVÉHO PLÁNU NA UDRŽITELNÝ ROZVOJ ÚZEMÍ PŘIPOMÍNKY K VYHODNOCENÍ VLIVŮ NÁVRHU ÚZEMNÍHO OPATŘENÍ O VYMEZENÍ AKCELERAČNÍ OBLASTI AOV 47 - BUKOVEC V NÁVRHU ZMĚNY Č. 2 ÚZEMNÍHO ROZVOJOVÉHO PLÁNU NA UDRŽITELNÝ ROZVOJ ÚZEMÍ PŘIPOMÍNKY K NÁVRHU ÚZEMNÍHO OPATŘENÍ O VYMEZENÍ AKCELERAČNÍ OBLASTI AOV 47 - BUKOVEC V NÁVRHU ZMĚNY Č. 2 ÚZEMNÍHO ROZVOJOVÉHO PLÁNU NÁZEV ZÁMĚRU: AKCELERAČNÍ OBLAST AOV47 – BUKOVEC Podávám dle § 97 zák. č. 283/2021 sb., stavební zákon k návrhu Změny č. 2 Územního rozvojového plánu ČR níže uvedené připomínky č. 1 až č. 196 k návrhu změny č. 2 Územního rozvojového plánu ČR včetně jejího odůvodnění, připomínky k vyhodnocení vlivů návrhu změny č. 2 Územního rozvojového plánu ČR na udržitelný rozvoj území včetně jeho odůvodnění, připomínky k vyhodnocení vlivů návrhu územního opatření o vymezení akcelerační oblasti AOV 47 - Bukovec v návrhu změny č. 2 územního rozvojového plánu na udržitelný rozvoj území včetně jeho odůvodnění a připomínky k návrhu územního opatření obecné povahy pro akcelerační oblast AOV 47 - Bukovec o podmínkách a zmírňujících opatřeních podle zákona o urychlení využívání obnovitelných zdrojů energie v návrhu změny č. 2 Územního rozvojového plánu ČR, včetně jeho odůvodnění. **III. DOTČENÉ ÚZEMÍ** Rozloha akcelerační oblasti AOV47 – Bukovec je 11,8 km2 a odhadovaný maximální celkový instalovaný výkon záměrů pro využití obnovitelného zdroje – energie větru umístitelných v této akcelerační oblasti je 115,5 MW. Akcelerační oblast AOV47 – Bukovec byla navržena v katastrálních územích: Kraj Vysočina: ORP Pelhřimov 655066 Chválkov u Kamenice nad Lipou v obci Mnich 640719 Hojovice v obci Hojovice 626830 Dobešov u Černovic v obci Černovice 626864 Vlkosovice v obci Černovice 608173 Bořetín v obci Bořetín Jihočeský kraj: ORP Jindřichův Hradec 614050 Březina u Deštné v obci Březina 632686 Drunče v obci Drunče ORP Tábor 736406 Tříklasovice v obci Psárov 736392 Psárov v obci Psárov Územní opatření se vztahuje k AOV47 – Bukovec avšak současně ovlivňuje daleko širší území, které může být navrženým řešením přímo či nepřímo ovlivněno. Jedná se o území s extrémní citlivostí zdrojů podzemních vod, významnými krajinnými a přírodními hodnotami a klidovým obytným prostředím, které nejsou návrhem téměř vůbec respektovány. **IV. NĚKTERÉ POUŽITÉ ZKRATKY A POJMY A FORMULACE** Zkratky pojmy, které se mohou v připomínkách vyskytovat, popř. i v jejich kombinacích: Změna/Změna č.2/změna č. 2 URP/návrh změny/návrh změny č.2 - návrh změny č. 2 Územního rozvojového plánu ČR včetně jeho odůvodnění UO/územní opatření/návrh územního opatření - návrh územního opatření obecné povahy pro akcelerační oblast AOV 47 - Bukovec o podmínkách a zmírňujících opatřeních podle zákona o urychlení využívání obnovitelných zdrojů energie v návrhu změny č. 2 Územního rozvojového plánu ČR včetně jeho odůvodnění	**Akceptováno.** Akcelerační oblast AOV47 – Bukovec byla vypuštěna.

Příloha č. 5xg– Vyhodnocení připomínek obcí a veřejnosti

Poř.č.	Připomínkové místo	Číslo jednací	Článek	AO	Připomínka	Vyhodnocení
					Dokumentace SEA/Posouzení SEA/vyhodnocení vlivů na území/SEA/posouzení - vyhodnocení vlivů návrhu změny č. 2 Územního rozvojového plánu ČR na udržitelný rozvoj území včetně jeho odůvodnění a vyhodnocení vlivů návrhu územního opatření o vymezení akcelerační oblasti AOV 47 - Bukovec v návrhu změny č. 2 územního rozvojového plánu na udržitelný rozvoj území včetně jeho odůvodnění Odůvodnění/Odůvodnění UO/Odůvodnění územního opatření/Odůvodnění Změny - odůvodnění opatření obecné povahy pro akcelerační oblast AOV 47 Bukovec Dokumentace – návrh Změny č. 2 URP ČR, návrh územního opatření obecné povahy pro akcelerační oblast AOV 47 - Bukovec a související dokumentace SEA Odůvodnění SEA – odůvodnění vyhodnocení vlivů návrhu změny č. 2 Územního rozvojového plánu ČR na udržitelný rozvoj území a odůvodnění vyhodnocení vlivů návrhu územního opatření o vymezení akcelerační oblasti AOV 47 - Bukovec v návrhu změny č. 2 územního rozvojového plánu na udržitelný rozvoj území AO/AOV/akcelerační zóna – akcelerační oblast dle změny č. 2 Územního rozvojového plánu ČR AO 47/AOV 47/AO Bukovec/AOV Bukovec – akcelerační oblast AOV 47 Bukovec URP – Územní rozvojový plán České republiky MŽP – Ministerstvo životního prostředí, KrÚ/Krajský úřad – Krajský úřad Kraje Vysočina nebo Krajský úřad Jihočeského kraje, OŽPZ – Krajský úřad Kraje Vysočina, odbor životního prostředí a zemědělství MPO – Ministerstvo průmyslu a obchodu, MMR – Ministerstvo pro místní rozvoj, VÚKOZ – Výzkumný ústav pro krajinu, AOPK – Agentura ochrany přírody a krajiny, ČSO – Česká společnost ornitologická, ČESON – Česká společnost pro ochranu netopýrů, OZE – obnovitelné zdroje energie, VTE – vysoká větrná elektrárna, FVE – fotovoltaická elektrárna UP – územní plán, ZUR – zásady územního rozvoje, UPD – územně plánovací dokumentace, ZPF – zemědělský půdní fond, JES- jednotné environmentální stanovisko, GIS – geografický informační systém NDOP – Nálezová databáze ochrany přírody, PUPFL – pozemek určený k plnění funkcí lesa, DOSS – dotčený orgán státní správy, SOKR – Strategie ochrany krajinného rázu kraje Vysočina, O – ohrožený druh, SO – silně ohrožený druh, KO – kriticky ohrožený druh, EU nebo evropský druh – druh chráněných podle Evropských společenství, ZCHÚ – zvláště chráněné území, NKP – národní kulturní památka, VPZ - vesnická památková zóna, CHKO – chráněná krajinná oblast, ÚSES – územní systém ekologické stability, VKP – významný krajinný prvek, MA21 – Místní agenda 21 zákon o JES – zákon č. 148/2023 Sb., o jednotném environmentálním stanovisku st.z./StZ – zákon č. 283/2021 Sb., stavební zákon směrnice RED III. - Směrnice Evropského parlamentu a Rady (EU) 2023/2413 ze dne 18. října 2023, kterou se mění směrnice (EU) 2018/2001, nařízení (EU) 2018/1999 a směrnice 98/70/ES, pokud jde o podporu energie z obnovitelných zdrojů, a zrušuje směrnice Rady (EU) 2015/652 Zákon o EIA – zákon č. 100/2001 Sb., o posuzování vlivů na životní prostředí a o změně některých souvisejících zákonů (zákon o posuzování vlivů na životní prostředí) vodní zákon - zákon š. 254/2001 Sb., o vodách a o změně některých zákonů (vodní zákon) lesní zákon – zákon š. 289/1995 Sb., o lesích a o změně některých zákonů (lesní zákon) zákon o ochraně ZPF – zákon č. 334/1992 Sb., o ochraně zemědělského půdního fondu zákon o ŽP – zákon č. 17/1992 Sb., o životním prostředí správní řád – zákon č. 500/2004 Sb., správní řád ZOZE - Zákon č. 249/2025 Sb. , o urychlení využívání některých obnovitelných zdrojů energie a o změně souvisejících zákonů (zákon o urychlení využívání obnovitelných zdrojů energie), Směrnice o ptácích - Směrnice Rady č. 79/409/EHS z 2. dubna 1979 o ochraně volně žijících ptáků, Směrnice o stanovištích - Směrnice Rady č. 92/43/EHS z 21. května 1992 o ochraně přírodních stanovišť, volně žijících živočichů a planě rostoucích rostlin vyhláška č. 142/2018 Sb., - vyhláška Ministerstva životního prostředí č. 142/2018 Sb., o náležitostech posouzení vlivu záměru a koncepce na evropsky významné lokality a ptačí oblasti a o náležitostech hodnocení vlivu závažného zásahu na zájmy ochrany přírody a krajiny, Metodika MŽP – Metodika ke stanovování podmínek zmírňujících opatření v návrhu územního opatření podle zákona č. 249/2025 Sb., o urychlení využívání některých obnovitelných zdrojů energie a o změně souvisejících zákonů (zákon o urychlení využívání obnovitelných zdrojů energie) Jednotné i množné číslo sloves a zájmen se vztahuje k podateli připomínek	

					V. OBSAH PŘIPOMÍNEK **<u>6.1 Rozpor s ochranou vod, hydrogeologických poměrů a vodních zdrojů</u>** **Připomínka č. 1 - 6.1.1 Nesprávně zjištěný skutkový stav – ochranná pásma vodních zdrojů, zdroje pitné vody, povrchové vody** **Připomínka č. 2 - 6.1.2 Nepřípustné odkládání posouzení vlivů na vody do navazujících řízení** **Připomínka č. 3 - 6.1.3 Absence závazných limitů pro zakládání větrných elektráren** **Připomínka č. 4 - 6.1.4 Nedostatečné geologické posouzení poddolovaných území** **Připomínka č. 5 - 6.1.5 Nedostatečné posouzení ochranných pásem vodních zdrojů a individuálních studní** **Připomínka č. 6 - 6.1.6 Rizika zásahů do puklinových kolektorů a změn proudění podzemních vod** **Připomínka č. 7 - 6.1.7 Vibrace, mechanické zatížení a hydrogeologická stabilita území** **Připomínka č. 8 - 6.1.8 Riziko kontaminace podzemních vod a havárií technických kapalin** **Připomínka č. 9 - 6.1.9 Retenční schopnost krajiny, infiltrace a kumulativní hydrologické dopady** **Připomínka č. 10 - 6.1.10 Bagatelizace vlivu stavebních zásahů, zakládání VTE a budování doprovodných staveb a komunikací** **Připomínka č. 11 - 6.1.11 Nejednoznačnost mitigační podmínky ohledně snížení terénu** **<u>6.2 Rozpor s ochranou zemědělského půdního fondu (ZPF)</u>** **Připomínka č. 12 - 6.2.1 Nedostatečné vyhodnocení a odůvodnění záborů pozemků zemědělského půdního fondu (ZPF)** **Připomínka č. 13 - 6.2.2 Riziko zhutnění půdy a poškození melioračních systémů** **Připomínka č. 14 - 6.2.3 Neproveditelnost a nepřezkoumatelnost podmínky vypínání větrných elektráren při zemědělských pracích** **Připomínka č. 15 - 6.2.4 Nevratnost záborů zemědělského půdního fondu a absence rekultivační strategie** **Připomínka č. 16 - 6.2.5 Nedostatečné vyhodnocení kumulativních záborů zemědělského půdního fondu a degradace půdy v širším území** **Připomínka č. 17 - 6.2.6 Degradace zemědělské půdy** **Připomínka č. 18 - 6.2.7 Změny mikroklimatu a vysušování zemědělské krajiny** **Připomínka č. 19 - 6.2.8 Dopady na vegetaci, produktivitu půdy a vodní režim krajiny** **Připomínka č. 20 - 6.2.9 Eroze, hydrologické změny a destabilizace půdního prostředí** **<u>6.3 Rozpor s ochranou lesa a ochranou pozemků určených k plnění funkcí lesa (PUPFL)</u>** **Připomínka č. 21 - 6.3.1 Nedostatečné vyhodnocení záborů pozemků určených k plnění funkcí lesa (PUPFL)** **Připomínka č. 22 - 6.3.2 Nesprávné a nepřezkoumatelné hodnocení záborů a fragmentace pozemků určených k plnění funkcí lesa (PUPFL)** **Připomínka č. 23 - 6.3.3 Fragmentace lesních porostů a zásahy do významných krajinných prvků (VKP)** **Připomínka č. 24 - 6.3.4 Nevyhodnocení kumulativních dopadů souvislého pásu akceleračních oblastí na lesní ekosystémy a PUPFL** **Připomínka č. 25 - 6.3.5 Absence prokázání převahy veřejného zájmu nad ochranou lesa** **Připomínka č. 26 - 6.3.6 Nedostatečné posouzení mimoprodukčních funkcí lesa** **Připomínka č. 27 - 6.3.7 Nepřípustné odkládání ochrany lesa do navazujících řízení** **Připomínka č. 28 - 6.3.8 Rozpor s odbornými studiemi potvrzujícími negativní dopady fragmentace lesa** **Připomínka č. 29 - 6.3.9 Narušení vodního režimu lesa a zvýšení erozních procesů** **Připomínka č. 30 - 6.3.10 Ztráta uhlíkových zásob lesa a uhlíkový dluh** **Připomínka č. 31 - 6.3.11 Geotechnická stabilita a riziko eroze ve svažitých lesních územích** **Připomínka č. 32 - 6.3.12 Neslučitelnost s podmínkami krajských úřadů** **<u>6.4 Ochrana přírody a biodiverzity</u>** **Připomínka č. 33 - 6.4.1 Nedostatečné posouzení dopadů na soustavu Natura 2000 a evropsky významné lokality** **Připomínka č. 34 - 6.4.2 Nedostatečné biologické průzkumy a absence dlouhodobého monitoringu** **Připomínka č. 35 - 6.4.3 Nedostatečné hodnocení dopadů na chráněné druhy ptáků** **Připomínka č. 36 - 6.4.4 Migrační koridory netopýrů a nedostatečná ochrana zimovišť** **Připomínka č. 37 - 6.4.5 Mortalita netopýrů, barotrauma a lesní prostředí jako vysoce rizikový biotop"**	

Poř.č.	Připomínkové místo	Číslo jednací	Článek	AO	Připomínka	Vyhodnocení
					Připomínka č. 38 - 6.4.6 Nedostatečně prokázaná účinnost biologických mitigací **Připomínka č. 39 - 6.4.7 Nedostatečné hodnocení mokřadů, prameništ a vodních biotopů** **Připomínka č. 40 - 6.4.8 Fragmentace krajiny a narušení ekologické stability** **Připomínka č. 41 - 6.4.9 Absence regionálního hodnocení kumulativních biologických dopadů** **Připomínka č. 42 - 6.4.10 Světelné znečištění a narušení nočních ekosystémů** **Připomínka č. 43 - 6.4.11 Ohrožení mokřadních biotopů, bezkolencových luk a hydrologicky citlivých habitatů** **Připomínka č. 44 - 6.4.12 Fragmentace krajiny, migrační prostupnost velkých savců a dopady na savce a myslivost** **Připomínka č. 45 - 6.4.13 Rozpor s principem prevence a předběžné opatrnosti** **Připomínka č. 46 - 6.4.14 Nedostatečná skutková zjištění stavu akcelerační oblasti v rámci biologického hodnocení SEA** **Připomínka č. 47 - 6.4.15 Vadné hodnocení klima a ovzduší** **<u>6.5 Veřejné zdraví a ochrana obyvatel</u>** **Připomínka č. 48 - 6.5.1 Nedostatečné vyhodnocení dlouhodobých zdravotních dopadů na obyvatelstvo** **Připomínka č. 49 - 6.5.2 Nepřezkoumatelnost závěrů o „zanedbatelném vlivu" na veřejné zdraví** **Připomínka č. 50 - 6.5.3 Absence komplexního posouzení hlukové zátěže a kumulativních vlivů** **Připomínka č. 51 - 6.5.4 Nedostatečné odstupové vzdálenosti od obytné zástavby a chráněných venkovních prostor** **Připomínka č. 52 - 6.5.5 Nepřípustné odložení zdravotního hodnocení do navazujících řízení** **Připomínka č. 53 - 6.5.6 Poruchy spánku, chronické obtěžování a psychosociální dopady** **Připomínka č. 54 - 6.5.7 Nízkofrekvenční hluk, vibrace, infrazvuk a amplitudová modulace** **Připomínka č. 55 - 6.5.8 Stroboskopický efekt a vizuální zátěž obyvatel** **Připomínka č. 56 - 6.5.9 Rozpor s právními předpisy a principem předběžné opatrnosti** **<u>6.6 Krajinný ráz</u>** **Připomínka č. 57 - 6.6.1 Vnitřní rozpornost SEA při hodnocení krajinného rázu** **Připomínka č. 58 - 6.6.2 Rozpor s koncepční ochranou krajinného rázu Jihočeského kraje** **Připomínka č. 59 - 6.6.3 Rozpor se Strategií ochrany krajinného rázu Kraje Vysočina (SOKR)** **Připomínka č. 60 - 6.6.4 Ochrana harmonického měřítka krajiny a krajinných horizontů** **Připomínka č. 61 - 6.6.5 Industrializace krajiny a vznik technické dominanty nadregionálního významu** **Připomínka č. 62 - 6.6.6 Nedostatečné vyhodnocení kumulativních vizuálních dopadů** **Připomínka č. 63 - 6.6.7 Narušení kulturní krajiny, historických dominant a pohledových vazeb** **Připomínka č. 64 - 6.6.8 Zásah do duchovní krajiny Mostkovy kapličky** **Připomínka č. 65 - 6.6.9 Nedostatečné hodnocení archeologických a kulturně-historických lokalit** **Připomínka č. 66 - 6.6.10 Absence objektivního hodnocení vizuální dominance a viditelnosti** **Připomínka č. 67 - 6.6.11 Světelné znečištění a ztráta noční krajiny** **Připomínka č. 68 - 6.6.12 Zásah do rekreační a estetické funkce krajiny** **Připomínka č. 69 - 6.6.13 Absence transparentní metodiky hodnocení krajinného rázu** **<u>6.7 Bezpečnost, letectví, obrana státu a integrovaný záchranný systém</u>** **Připomínka č. 70 - 6.7.1 Nedostatečné posouzení vlivů na radarové systémy a bezpečnost leteckého provozu** **Připomínka č. 71 - 6.7.2 Nedostatečné posouzení dopadů na obranu státu a vojenské zájmy** **Připomínka č. 72 - 6.7.3 Nedostatečné vyhodnocení rizik pro integrovaný záchranný systém** **Připomínka č. 73 - 6.7.4 Absence hodnocení havarijních scénářů a krizové připravenosti** **Připomínka č. 74 - 6.7.5 Rizika havárií větrných elektráren a ohrožení obyvatelstva** **Připomínka č. 75 - 6.7.6 Rizika havárií a kontaminace půdy a vod** **Připomínka č. 76 - 6.7.7 Absence komplexního krizového a havarijního modelování** **Připomínka č. 77 - 6.7.8 Nepřípustné odkládání bezpečnostních rizik do navazujících řízení** **Připomínka č. 78 - 6.7.9 Nepřipravenost systému požární ochrany na havárie větrných elektráren** **Připomínka č. 79 - 6.7.10 Nedostatečné posouzení rizika námrazy na lopatkách větrných elektráren a odhazování ledových fragmentů** **Připomínka č. 80 - 6.7.11 Ohrožení bezpečnosti sportovních létajících zařízení**	

					6.8 Hmotné statky **Připomínka č. 81 - 6.8.1 Pokles hodnoty nemovitostí a omezení pokojného užívání majetku** **Připomínka č. 82 - 6.8.2 Nepřímé omezení vlastnického práva a zásah do kvality bydlení** **Připomínka č. 83 - 6.8.3 Rekreační hodnota krajiny a ekonomické dopady na území** **Připomínka č. 84 - 6.8.4 Poškození místní infrastruktury a dopady stavební fáze** **Připomínka č. 85 - 6.8.5 Omezení budoucího rozvoje obcí a blokace území** **Připomínka č. 86 - 6.8.6 Ekonomické oslabení obcí a ztráta vyjednávací pozice samospráv** **6.9 Nedostatečné vyhodnocení environmentálních dopadů a připojení k přenosové soustavě** **Připomínka č. 87 - 6.9.1 Nedostatečné vyhodnocení environmentálních dopadů stavební fáze a souvisejících zásahů do území** **Připomínka č. 88 - 6.9.2 Nedostatečné vyhodnocení odpadů, materiálových toků a provozních environmentálních rizik** **Připomínka č. 89 - 6.9.3 Nedostatečné vyhodnocení ukončení životnosti a likvidace zařízení** **Připomínka č. 90 - 6.9.4 Nevratné zásahy do podloží, absence strategie obnovy území a nedostatečné vyhodnocení dlouhodobých dopadů životního cyklu** **Připomínka č. 91 - 6.9.5 Nedostatečné vyhodnocení možností připojení větrných elektráren do elektrizační soustavy a souvisejících zásahů do území** **6.10 Rozpor návrhu územního opatření o vymezení AOV47 Bukovec s územními plány obcí** **Připomínka č. 92 - 6.10.1 Rozpor s územním plánem obce Bořetín** **Připomínka č. 93 - 6.10.2 Rozpor s územním plánem obce Drunče** **Připomínka č. 94 - 6.10.3 Rozpor s územním plánem obce Psárov** **Připomínka č. 95 - 6.10.4 Rozpor s územním plánem obce Březina** **Připomínka č. 96 - 6.10.5 Rozpor s územním plánem obce Hojovice** **Připomínka č. 97 - 6.10.6 Rozpor s územním plánem obce Mnich** **Připomínka č. 98 - 6.10.7 Rozpor s územním plánem obce Černovice** **Připomínka č. 99 - 6.10.8 Nevyhodnocené dopady akceleračních oblastí na územní plánování a výkon samosprávy, absence metodiky** **7.1 Absence řádného hodnocení kumulativních a synergických vlivů** **Připomínka č. 100 - 7.1.1 Absence komplexního regionálního hodnocení kumulativních a synergických vlivů** **Připomínka č. 101 - 7.1.2 Kumulativní hlukové zatížení, vibrace a synergické působení více větrných parků** **Připomínka č. 102 - 7.1.3 Kumulativní vizuální dopady, světelné efekty a industrializace krajiny** **Připomínka č. 103 - 7.1.4 Kumulativní psychosociální dopady a omezení rozvoje obcí** **Připomínka č. 104 - 7.1.5 Kumulativní ekologické dopady, fragmentace krajiny a migrační bariéry** **7.2 Nepřípustné odkládání a přenášení posouzení vlivů do navazujících fází rozhodování** **Připomínka č. 105 - 7.2.1 Nepřípustné odkládání podstatných vlivů do navazujících řízení** **Připomínka č. 106 - 7.2.2 Rozpor s principem prevence a účelem strategického posuzování vlivů na životní prostředí** **Připomínka č. 107 - 7.2.3 Nepřípustné přenášení kumulativních a synergických vlivů do individuálních EIA** **Připomínka č. 108 - 7.2.4 Omezení účinné participace veřejnosti a dotčených obcí** **7.3 Nepřezkoumatelnost Dokumentace SEA i návrhu územního opatření** **Připomínka č. 109 - 7.3.1 Nepřezkoumatelnost z důvodu vysoké míry modelovosti a neurčitosti záměru** **Připomínka č. 110 - 7.3.2 Nejistota modelových scénářů a absence preventivního přístupu** **Připomínka č. 111 - 7.3.3 Nepřezkoumatelnost kumulativních a synergických vlivů při neznámých parametrech budoucí výstavby** **Připomínka č. 112 - 7.3.4 Neurčitost technických parametrů a nemožnost objektivního posouzení vlivů na krajinu a veřejné zdraví** **Připomínka č. 113 - 7.3.5 Absence modelu výstavby VTE** **7.4 Nedostatečnost podmínek a zmírňujících opatření**	

Poř.č.	Připomínkové místo	Číslo jednací	Článek	AO	Připomínka	Vyhodnocení
					Připomínka č. 114 - 7.4.1 Nedostatečně konkrétní a nevynutitelné zmírňující opatření **Připomínka č. 115 - 7.4.2 Absence metodiky hodnocení účinnosti mitigací a nepřezkoumatelnost bodového systému** **Připomínka č. 116 - 7.4.3 Nedostatečně prokázaná účinnost opatření pro ochranu biodiverzity** **Připomínka č. 117 - 7.4.4 Nedostatečnost monitoringu a absence adaptivního managementu** **7.5 Vnitřní rozpory v hodnocení kumulativních a synergických vlivů a nedostatečnost monitoringu** **Připomínka č. 118 - 7.5.1 Vnitřní rozpor mezi identifikovanými riziky a závěrem o přijatelnosti** **Připomínka č. 119 - 7.5.2 Nedostatečné hodnocení kumulativních a synergických vlivů** **Připomínka č. 120 - 7.5.3 Absence hodnocení dlouhodobého vývoje území** **Připomínka č. 121 - 7.5.4 Nedostatečnost monitoringu a nepřípustné přenášení nejistot do budoucna** **7.6 Absence variantního řešení a minimalizace konfliktů v území** **Připomínka č. 122 - 7.6.1 Absence skutečného variantního řešení** **Připomínka č. 123 - 7.6.2 Rozpor s principem minimalizace územních konfliktů** **Připomínka č. 124 - 7.6.3 Nedostatečné prostorové a koncepční porovnání variant** **Připomínka č. 125 - 7.6.4 Absence transparentního prostorového hodnocení konfliktnosti území** **Připomínka č. 126 - 7.6.5 Nedostatečné odůvodnění výběru AOV47 – Bukovec** **7.7 Rozpor dokumentace SEA a návrhu územního opatření s odbornými podklady krajů v oblasti územního plánování** **Připomínka č. 127 - 7.7.1 Rozpor se ZUR Jihočeského kraje a souvisejícími dokumenty** **Připomínka č. 128 - 7.7.2 Rozpor s platným usnesením zastupitelstva kraje Vysočina** **Připomínka č. 129 - 7.7.3 Rozpor se Strategií ochrany krajinného rázu kraje Vysočina a její revizi z roku 2024** **Připomínka č. 130 - 7.7.4 Nerovný a netransparentní přístup při zohlednění územně plánovacích podkladů krajů** **7.8 Netransparentní a nepřezkoumatelná klasifikace dokumentace SEA v návrhu územního opatření** **Připomínka č. 131 - 7.8.1 Absence konkrétní metodiky klasifikace SEA, přičemž hodnocení je proto nepřezkoumatelné, netransparentní a neumožňuje ověřit, zda byly jednotlivé vlivy vyhodnoceny objektivně, konzistentně a reprodukovatelně.** **Připomínka č. 132 - 7.8.2 Neobjektivita hodnocení SEA** **Připomínka č. 133 - 7.8.3 Rozpor s metodikou a závaznými požadavky na vyhodnocení SEA** **Připomínka č. 134 - 7.9 Absence dostatečných podkladů k hodnocení SEA** **7.10 Rozpor koncepce Změny č. 2 URP a návrhu územního opatření o vymezení AOV 47 Bukovce včetně související dokumentace s politikou krajů v oblasti OZE a reálným stavem rozvoje OZE v krajích. Rozpor s politikou státu v oblasti OZE** **Připomínka č. 135 - 7.10.1 Rozpor s politikou kraje Vysočina a stavem rozvoje OZE v Kraji Vysočina** **Připomínka č. 136 - 7.10.2 Rozpor s politikou Jihočeského kraje a stavem rozvoje OZE v Jihočeském kraji** **Připomínka č. 137 - 7.10.3 Rozpor s energetickou politikou a strategií ČR** **Připomínka č. 138 - 7.11. Neúplné publikované informace pořizovatelem Změny č. 2 URP ČR** **Připomínka č. 139 - 7.12. Provedení průzkumů neautorizovanými osobami** **8.1 Koncepčně chybný nástroj územního plánování ve formě změny Územního rozvojového plánu ČR** **Připomínka č. 140 - 8.1.1 Nedostatečné posouzení SEA a koncepčně chybný nástroj územního plánování ve formě změny Územního rozvojového plánu převážně vylučuje EIA** **Připomínka č. 141 - 8.1.2 Rozpor s metodikou Ministerstva životního prostředí i zákonem o urychlení využívání obnovitelných zdrojů energie** **Připomínka č. 142 - 8.1.3 Územní opatření jsou koncipována tak, že plošně a předem deklarují přípustnost rozsáhlých energetických staveb v území**	

					8.2 Nedostatečné odůvodnění výběru lokality a rozpor s deklarovanými kritérii **Připomínka č. 143 - 8.2.1 Rozpor návrhu akceleračních oblastí se zadáním Změny č. 2 ÚRP, zákonem č. 249/2025 Sb. a cíli směrnice RED III** **Připomínka č. 144 - 8.2.2 Nedostatečné odůvodnění výběru lokality a absence transparentního multikriteriálního hodnocení** **Připomínka č. 145 - 8.2.3 Rozpor s principem „least-conflict siting" a nedostatečné zohlednění sociální přijatelnosti** **Připomínka č. 146 - 8.2.4 Nedostatečné vyhodnocení kumulativních krajinných a vizuálních vlivů** **Připomínka č. 147 - 8.2.5 Nedostatečné zohlednění biodiverzity a environmentálních konfliktů při výběru lokalit** **Připomínka č. 148 - 8.2.6 Nejednoznačnost zadání i odůvodnění vymezení jednotlivých oblastí, resp. nevymezení oblastí splňujících kritéria nastavená v zadání, absence kritérií.** **Připomínka č. 149 - 8.2.7 Naplňování cílů v oblasti obnovitelných zdrojů energie musí vycházet z reálného investičního potenciálu území.** **Připomínka č. 150 - 8.2.8 Neefektivita vymezení akcelerační oblasti Bukovec** **Připomínka č. 151 - 8.2.9 Nerovný přístup k vynětí některých akceleračních oblastí z návrhu Změny č. 2 URP** **8.3 Rozpor s Územním rozvojovým plánem České republiky, principem minimalizace dopadů a neprokázání veřejného zájmu** **Připomínka č. 152 - 8.3.1 Rozpor s deklarovanými principy Územního rozvojového plánu České republiky** **Připomínka č. 153 - 8.3.2 Neprokázání proporcionality a převažujícího veřejného zájmu** **Připomínka č. 154 - 8.3.3 Rozpor s deklarovanými klimatickými a environmentálními přínosy** **Připomínka č. 155 - 8.3.4 Vnitřní rozpory mezi deklarovanými cíli ÚRP a konkrétním vymezením AOV47** **8.4 Nepřiměřenost zásahu a neprokázání převahy veřejného zájmu** **Připomínka č. 156 - 8.4.1 Absence objektivního testu proporcionality** **Připomínka č. 157 - 8.4.2 Nepřiměřenost zásahu do krajiny a životního prostředí** **Připomínka č. 158 - 8.4.3 Nepřiměřenost zásahu do kvality života a obytného prostředí** **Připomínka č. 159 - 8.4.4 Nepřiměřenost zásahu do vlastnických práv a pokojného užívání majetku** **Připomínka č. 160 - 8.4.5 Nepřiměřenost zásahu při existenci méně konfliktních alternativ** **Připomínka č. 161 - 8.4.6 Neprokázání převažujícího veřejného zájmu** **Připomínka č. 162 - 9.1 Rozpor se zákonem č. 249/2025 Sb., o urychlení využívání obnovitelných zdrojů energie** **Připomínka č. 163 - 9.2 Rozpor se zákonem č. 100/2001 Sb., o posuzování vlivů na životní prostředí** **Připomínka č. 164 - 9.3 Rozpor se zákonem č. 114/1992 Sb., o ochraně přírody a krajiny** **Připomínka č. 165 - 9.4 Rozpor se zákonem č. 254/2001 Sb., o vodách a o změně některých zákonů (vodní zákon)** **Připomínka č. 166 - 9.5 Rozpor se zákonem č. 334/1992 Sb., o ochraně zemědělského půdního fondu** **Připomínka č. 167 - 9.6 Rozpor se zákonem č. 289/1995 Sb., o lesích a o změně a doplnění některých zákonů (lesní zákon)** **Připomínka č. 168 - 9.7 Rozpor se zákonem č. 258/2000 Sb., o ochraně veřejného zdraví** **Připomínka č. 169 - 9.8 Rozpor se zákonem č. 500/2004 Sb., správní řád** **Připomínka č. 170 - 9.9 Rozpor s principem předběžné opatrnosti** **Připomínka č. 171 - 9.10 Rozpor s principem legitimního očekávání** **Připomínka č. 172 - 9.11. Judikatura Nejvyššího správního soudu ČR** **Připomínka č. 173 - 10.1 Rozpor se směrnicí Evropského parlamentu a Rady 2001/42/ES o posuzování vlivů některých plánů a programů na životní prostředí** **Připomínka č. 174 - 10.2 Rozpor se směrnicí Rady 92/43/EHS o ochraně přírodních stanovišť, volně žijících živočichů a planě rostoucích rostlin (tzv. směrnice o stanovištích)** **Připomínka č. 175 - 10.3 Rozpor se směrnicí Evropského parlamentu a Rady 2011/92/EU o posuzování vlivů některých veřejných a soukromých záměrů na životní prostředí (EIA)** **Připomínka č. 176 - 10.4 Rozpor se směrnicí Evropského parlamentu a Rady (EU) 2023/2413 (RED III)**	

Poř.č.	Připomínkové místo	Číslo jednací	Článek	AO	Připomínka	Vyhodnocení
					Připomínka č. 177 - 10.5 Rozpor s Aarhuskou úmluvou (Úmluva o přístupu k informacím, účasti veřejnosti na rozhodování a přístupu k právní ochraně v záležitostech životního prostředí Sdělení č. 124/2004 Sb. m. s.) **Připomínka č. 178 - 10.6 Rozpor s Evropskou úmluvou o krajině (European Landscape Convention, ETS No. 176)** **11.1. Porušení rovnosti před zákonem** **Připomínka č. 179 - 11.1.1 Porušení rovnosti před zákonem dle čl. 3 odst. 1 Listiny základních práv a svobod** **Připomínka č. 180 - 11.1.2 Porušení čl. 4 odst. 3, 4 Ústavy České republiky** **Připomínka č. 181 - 11.2 Porušení čl. 7 Ústavy České republiky** **Připomínka č. 182 - 11.3 Porušení čl. 6, odst. 1 Ústavy České republiky** **Připomínka č. 183 - 11.4 Porušení čl. 11, odst. 1 Ústavy České republiky** **Připomínka č. 184 - 11.5 Porušení čl. 11, odst. 3 Ústavy České republiky** **Připomínka č. 185 - 11.6 Porušení čl. 12, odst. 1, věta první Ústavy České republiky** **Připomínka č. 186 - 11.7. Porušení čl. 10 Ústavy České republiky** **Připomínka č. 187 - 12.1 Nevhodné použití Změny č.2 Územního rozvojového plánu ČR jako nástroje k dosažení deklarovaného účelu** **Připomínka č. 188 - 12.2 Z odůvodnění návrhu Změny č. 2 Územního rozvojového plánu ČR nevyplývá, proč je nutné do práva na samosprávu zasáhnout.** **Připomínka č. 189 - 12.3 Utajení procesu tvorby návrhu Změny č. 2 Územního rozvojového plánu ČR a protiprávní délka lhůty k vyjádření a nepřípustné omezení účinné participace veřejnosti a obcí** **Připomínka č. 190 - 12.4 Jiné varianty řešení účelu Změny č. URP a s tím související nepřiměřenost zásahu do práva na samosprávu a zvoleného postupu vzhledem k platné legislativě** **Připomínka č. 191 - 12.5 Rozpor s právem EU a se ZOZE a s tím související nepřiměřenost zásahu do práva na samosprávu a zvoleného postupu vzhledem k platné legislativě** **12.6. Nesouhlas dotčených obcí a veřejnosti, místní referendum a hromadná petice** **Připomínka č. 192 - 12.6.1 Jednotný nesouhlas samospráv v akcelerační oblasti č. 47 Bukovec** **Připomínka č. 193 - 12.6.2 Nesouhlas veřejnosti a hromadná petice** **Připomínka č. 194 - 12.7 Nesouhlas krajů, krajských úřadů a Senátu Parlamentu České republiky s vymezováním akceleračních oblastí** **Připomínka č. 195 - 12.8 Sociální polarizace venkovských komunit a narušení komunitní soudržnosti a absence hodnocení sociální přijatelnosti a společenské akceptace návrhu** **Připomínka č. 196 - 12.9 Nepřiměřenost zásahu do práva obcí na samosprávu** **VI. PŘIPOMÍNKY K NEDOSTATKŮM V DOKUMENTACI SEA, NÁVRHU ÚZEMNÍHO OPATŘENÍ O VYMEZENÍ AOV Č. 47 BUKOVEC, NÁVRHU ZMĚNY Č. 2 URP ČR A JEJICH ODŮVODNĚNÍ OHLEDNĚ KONKRÉTNÍCH SLOŽEK ŽIVOTNÍHO PROSTŘEDÍ A DALŠÍCH KONKRÉTNÍCH VLIVŮ** **6.1 Rozpor s ochranou vod, hydrogeologických poměrů a vodních zdrojů** **6.1.1 Nesprávně zjištěný skutkový stav – ochranná pásma vodních zdrojů, zdroje pitné vody, povrchové vody** Citace SEA: *AO protéká Brusník a Hojovický potok.* *AO je vymezena mimo záplavová území a mimo plochy povrchových vod a nevede ke zhoršení odtokových poměrů v území. Nenacházejí se zde ochranná pásma vodních zdrojů. Vlivy na povrchové a podzemní vody mohou nastat jen v době výstavby vlivem havárie vozidel nebo stavebních mechanismů (vliv je statisticky nepravděpodobný), při provozu může potenciálně nastat únik mazadel a trafoolejů – zanedbatelný vliv. Toto bude řešeno v navazujícím řízení zpracováním havarijních plánů, zajištěním sanačních prostředků.* *Podmínky a zmírňující opatření ÚO: Stanovena podmínka na ochranu mokřadů, pramenišť, vodních ploch a toků vyjma nezbytných křížení liniové dopravní a technické infrastruktury s vodním tokem.*	

Poř.č.	Připomínkové místo	Číslo jednací	Článek	AO	Připomínka	Vyhodnocení
					Opatření SEA: Navržené podmínky a zmírňující opatření ÚO řešeny dostatečně, bez dalšího návrhu dle SEA. *Bodově ohodnocený vliv 0* Na základě tohoto tvrzení dokumentace dochází k závěru, že vlivy na podzemní a povrchové vody budou nulové nebo pouze zanedbatelné. Tento závěr a bodové hodnocení jsou ve značném rozporu se skutečným stavem území: a) V území akcelerační oblasti AOV47 se nacházejí evidovaná ochranná pásma vodních zdrojů konkrétně ochranné pásmo evidenčního čísla 00299703 – Drunče, Březina (a i přímo tento chráněný vrt S01) a ochranné pásmo evidenčního čísla 00323810 – Hojovice (studna S), **jejichž podmínky vylučují výstavbu uvažovaného typu staveb** b) dále a v blízkosti hranice AOV Bukovec 47 ochranné pásmo podzemního zdroje vody Vlkosovice č. 00250510 (jímací zářezy), a podzemního zdroje vody Dobešov č. 00196610, která jsou všechna vedena ve státní databázi ochranných pásem vodních zdrojů na portálu voda.gov.cz  *Obr.: Mapový výřez z aplikace ISVS-VODA zobrazující ochranná pásma vodních zdrojů v oblasti AOV47 Bukovec* b) Současně nejsou zohledněny další využívané zdroje pitné vody v Psárově (zdroj pitné vody pro obyvatelstvo uvedený i v nákresu AOV 47) a Bořetíně (zejména stávající obecní vrt o hloubce 50m a vodojem, oboje ve vzdálenosti do 300m od hranice AOV47, dtto plánovaný obecní vrt a přívod k vodojemu) ani závislost obyvatel na individuálních studních. c) Dále se nachází v území dalších asi 10 bezejmenných toků, nejenom výše dva pojmenované potoky, viz příslušné mapy vodni-nadrze-mapa | ISVS Voda d) Dále se v území nachází nejméně 4 vodní nádrže, je jednoduše patrno na mapy.com. e) Dále se přímo v AOV nebo v okolí nachází řada prameniš a mokřadů, viz např. mapy.com. Např. v k.ú. Drunče se nachází cenné rašelinné mokřady a další biotopy.	

Poř.č.	Připomínkové místo	Číslo jednací	Článek	AO	Připomínka	Vyhodnocení
					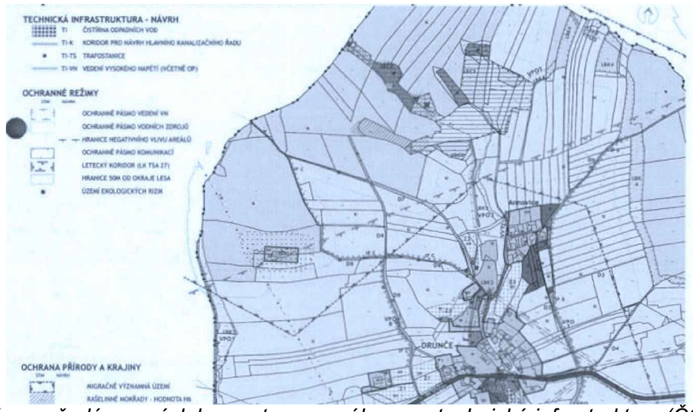 *Obr.: Výřez územně plánovací dokumentace se zákresem technické infrastruktury (ČOV, kanalizace, trafostanice, vedení VN), ochranných režimů a ochrany přírody a krajiny v okolí obce Drunče* Nezohlednění těchto ochranných pásem, zdrojů pitné vody, povrchových toků, povrchových vod, pramenišť a mokřadů znamená, že dokumentace nepracuje s reálnými limity území a podhodnocuje rizika pro podzemní i povrchové vody a vodní zdroje. Takový postup je v rozporu s § 3 zákona č. 500/2004 Sb., správní řád, který ukládá správním orgánům povinnost zjistit skutečný stav věci, o němž nejsou důvodné pochybnosti. Současně je návrh v rozporu se zákonem č. 254/2001 Sb., o vodách a o změně některých zákonů (vodní zákon), který stanoví povinnost chránit podzemní vody, vodní zdroje a jejich ochranná pásma. Dokumentace SEA je proto v této části nepřezkoumatelná, protože vychází z nesprávného skutkového stavu a neobsahuje správné vyhodnocení limitů území. Návrh řešení: Požaduji opravu skutkového stavu v dokumentaci SEA, doplnění ochranných pásem vodních zdrojů do všech podkladů a nové vyhodnocení vlivů na podzemní vody a vodní zdroje. Pokud nebude možné uvedené nedostatky objektivně a přezkoumatelně odstranit, požaduji vypuštění akcelerační oblasti AOV47 – Bukovec a souvisejícího územního opatření z návrhu Změny č. 2 Územního rozvojového plánu ČR. Zdroje: MINISTERSTVO ZEMĚDĚLSTVÍ ČR. Ochranná pásma vodních zdrojů – mapová aplikace [online]. Dostupné z: https://voda.gov.cz/?page=ochranna-pasma-mapa. [cit. 18. 5. 2026]. ČESKÁ REPUBLIKA. Zákon č. 500/2004 Sb., správní řád [online]. Dostupné z: https://www.zakonyprolidi.cz/cs/2004-500. [cit. 18. 5. 2026]. ČESKÁ REPUBLIKA. Zákon č. 254/2001 Sb., o vodách a o změně některých zákonů (vodní zákon) [online]. Dostupné z: https://www.zakonyprolidi.cz/cs/2001-254. [cit. 18. 5. 2026]. **6.1.2 Nepřípustné odkládání posouzení vlivů na vody do navazujících řízení** Dokumentace SEA **neobsahuje vlastní posouzení rizik kontaminace** podzemních vod, havárií ani možných dopadů provozu větrných elektráren na vodní režim území. Posouzení těchto vlivů je odkládáno do budoucích navazujících řízení prostřednictvím havarijních plánů, budoucích technických opatření a dalších podmínek, které mají být řešeny až ve fázi konkrétních záměrů. Dokumentace současně **neobsahuje konkrétní vyhodnocení rizik úniků** technických kapalin, rozsahu možného zasažení podzemních vod ani vyhodnocení dopadů na individuální studny a lokální zdroje pitné vody. **Takový postup neumožňuje objektivně posoudit, zda je navržená akcelerační oblast z hlediska ochrany vodních zdrojů a hydrogeologických poměrů vůbec přípustná již na úrovni SEA.** Takový postup je v rozporu se zákonem č. 100/2001 Sb., o posuzování vlivů na životní prostředí, který vyžaduje vyhodnocení podstatných vlivů návrhu již na úrovni koncepce. Současně je návrh v rozporu s principem prevence a principem předběžné opatrnosti, které vyžadují, aby možná rizika pro životní prostředí byla posouzena před přijetím rozhodnutí, nikoliv až v navazujících řízeních.	

Poř.č.	Připomínkové místo	Číslo jednací	Článek	AO	Připomínka	Vyhodnocení
					Dokumentace SEA je proto v této části nepřezkoumatelná, protože zásadní posouzení vlivů na vody a vodní zdroje nepřípustně přesouvá do budoucích fází přípravy záměru. Návrh řešení: Požaduji doplnění SEA o konkrétní vyhodnocení rizik kontaminace podzemních vod, havárií technických kapalin, dopadů na individuální studny a lokální zdroje pitné vody a o úplné posouzení vlivů na vodní režim území již na úrovni této koncepce. Pokud nebude možné uvedené nedostatky objektivně a přezkoumatelně odstranit, požaduji vypuštění akcelerační oblasti AOV47 – Bukovec a souvisejícího územního opatření z návrhu Změny č. 2 Územního rozvojového plánu ČR. Zdroje: ČESKÁ REPUBLIKA. Zákon č. 100/2001 Sb., o posuzování vlivů na životní prostředí a o změně některých souvisejících zákonů (zákon o posuzování vlivů na životní prostředí) [online]. Dostupné z: https://www.zakonyprolidi.cz/cs/2001-100. [cit. 18. 5. 2026]. **6.1.3 Absence závazných limitů pro zakládání větrných elektráren** Dokumentace SEA ani návrh územního opatření nestanovují konkrétní a závazné limity pro zakládání větrných elektráren z hlediska ochrany podzemních vod a hydrogeologických poměrů území. Územní opatření stanovuje pouze obecný odstup 8 m od vodních toků a neobsahuje žádné specifické hydrogeologické limity pro hlubinné zakládání větrných elektráren. Dokumentace neobsahuje minimální vzdálenosti základových konstrukcí od vodních zdrojů, individuálních studní ani ochranných pásem vodních zdrojů. Současně nejsou stanovena zákazová pásma pro hlubinné zakládání v hydrogeologicky citlivých lokalitách ani podmínky pro omezení zásahů do puklinového horninového prostředí. **Podmínky realizace záměru jsou formulovány pouze obecně a neurčitě, bez konkrétních hydrogeologických omezení a bez vyhodnocení rozsahu možných zásahů do podzemních vodních systémů.** V důsledku toho není možné objektivně posoudit, zda navržené podmínky dostatečně chrání vodní zdroje a hydrogeologickou stabilitu území. Takový postup je v rozporu s požadavky na přezkoumatelnost opatření obecné povahy podle § 172 zákona č. 500/2004 Sb., správní řád, protože návrh nestanovuje dostatečně určité a konkrétní podmínky ochrany vodních zdrojů a hydrogeologických poměrů. Současně je návrh v rozporu se zákonem č. 254/2001 Sb., vodní zákon, který ukládá povinnost chránit podzemní vody a předcházet jejich ohrožení. Dokumentace SEA je proto v této části nepřezkoumatelná a neumožňuje ověřit, zda navržené řešení poskytuje dostatečnou ochranu vodních zdrojů a hydrogeologické stability území. Návrh řešení: Požaduji doplnění konkrétních a závazných limitů pro zakládání větrných elektráren, zejména stanovení minimálních vzdáleností od vodních zdrojů a individuálních studní, vymezení zákazových pásem v hydrogeologicky citlivých lokalitách a stanovení podmínek pro ochranu puklinových kolektorů a podzemních vod. Pokud nebude možné uvedené nedostatky objektivně a přezkoumatelně odstranit, požaduji vypuštění akcelerační oblasti AOV47 – Bukovec a souvisejícího územního opatření z návrhu Změny č. 2 Územního rozvojového plánu ČR. Zdroje: ČESKÁ REPUBLIKA. Zákon č. 500/2004 Sb., správní řád [online]. Dostupné z: https://www.zakonyprolidi.cz/cs/2004-500. [cit. 18. 5. 2026]. ČESKÁ REPUBLIKA. Zákon č. 254/2001 Sb., o vodách a o změně některých zákonů (vodní zákon) [online]. Dostupné z: https://www.zakonyprolidi.cz/cs/2001-254. [cit. 18. 5. 2026]. **6.1.4 Nedostatečné geologické posouzení poddolovaných území** Dokumentace SEA neobsahuje dostatečné geologické a hydrogeologické posouzení poddolovaných území a souvisejících geologických rizik v akcelerační oblasti AOV47 – Bukovec. Dokumentace sice zmiňuje existenci dvou poddolovaných území v katastrálním území Hojovice, neobsahuje však jejich konkrétní geologické ani hydrogeologické vyhodnocení, posouzení stability podloží ani vyhodnocení dopadů zakládání větrných elektráren na tato území. Současně dokumentace neobsahuje odborné posouzení možných dopadů stavebních zásahů na stabilitu horninového prostředí ani vyhodnocení souvisejících hydrogeologických rizik.	

Poř.č.	Připomínkové místo	Číslo jednací	Článek	AO	Připomínka	Vyhodnocení
					V důsledku absence geologického a hydrogeologického posouzení nelze objektivně ověřit, zda realizace větrných elektráren nepovede k nepřiměřeným zásahům do stability podloží a hydrogeologických poměrů území. Odůvodnění Změny č. 2 ÚRP uvádí, že dotčení poddolovaných území bude kompenzováno v rámci souběžně zpracovaného územního opatření. Samotné územní opatření však žádná konkrétní geologická, hydrogeologická ani technická kompenzační opatření pro poddolovaná území nestanovuje a dokumentace současně neobsahuje odborné geologické posouzení těchto rizik. Dokumentace je proto vnitřně rozporná a nepřezkoumatelná. Takový postup je v rozporu s § 3 zákona č. 500/2004 Sb., správní řád, protože skutkový stav území nebyl zjištěn v rozsahu nezbytném pro posouzení možných geologických a hydrogeologických rizik. Současně je dokumentace v rozporu s požadavky na přezkoumatelnost opatření obecné povahy podle § 172 zákona č. 500/2004 Sb., správní řád, protože neobsahuje dostatečné odborné podklady pro posouzení vhodnosti území pro zakládání větrných elektráren. Návrh řešení: Požaduji doplnění geologického průzkumu území, vyhodnocení rozsahu poddolovaných oblastí, posouzení stability podloží a odborné vyhodnocení možných hydrogeologických dopadů zakládání větrných elektráren. Pokud nebude možné uvedené nedostatky objektivně a přezkoumatelně odstranit, požaduji vypuštění akcelerační oblasti AOV47 – Bukovec a souvisejícího územního opatření z návrhu Změny č. 2 Územního rozvojového plánu ČR. Zdroje: ČESKÁ REPUBLIKA. Zákon č. 500/2004 Sb., správní řád [online]. Dostupné z: https://www.zakonyprolidi.cz/cs/2004-500. [cit. 18. 5. 2026]. **6.1.5 Nedostatečné posouzení ochranných pásem vodních zdrojů a individuálních studní** Návrh AOV47 – Bukovec je v rozporu s principem prevence a ochrany vodních zdrojů podle zákona č. 254/2001 Sb., vodní zákon, neboť dokumentace SEA neobsahuje dostatečné hydrogeologické posouzení dopadů na individuální studny, mělké zdroje podzemní vody a ochranná pásma vodních zdrojů. Dokumentace SEA neobsahuje použitelný hydrogeologický průzkum ani modelování proudění podzemních vod ve vztahu k individuálním studnám a lokálním zdrojům pitné vody. Území je přitom charakteristické výskytem mělkých puklinových akviferů, které jsou mimořádně citlivé na zásahy do horninového prostředí. Studie Shapiro a Falcone (2022) potvrzuje, že mělké puklinové akvifery a individuální venkovské zdroje vody vykazují vysokou zranitelnost vůči lokálním změnám infiltrace, proudění podzemních vod a kontaminaci. Studie Lee et al. (2020) dále potvrzuje vysokou citlivost individuálních studní na lokální hydrogeologické podmínky, infiltrační procesy a změny kvality podzemních vod. Výzkum Al-Muqdadi a Merkel (2012) současně upozorňuje, že proudění podzemních vod v puklinových systémech je soustředěno pouze do omezeného počtu hydraulicky aktivních zón, které mohou být citlivé i na lokální stavební zásahy. Studie Kozar et al. (2025) dále potvrzuje, že hydrogeologické poměry puklinových akviferů jsou velmi citlivé na mechanické zásahy a změny napětí v horninovém prostředí. Dokumentace SEA současně neobsahuje vyhodnocení možných dopadů na vydatnost individuálních studní ani posouzení rizik pro lokální zdroje pitné vody. V této části je proto dokumentace nepřezkoumatelná, protože neumožňuje objektivně vyhodnotit možné dopady návrhu na hydrogeologickou stabilitu území a zásobování obyvatel pitnou vodou. Návrh řešení: Požaduji doplnění použitelného hydrogeologického průzkumu, modelování proudění podzemních vod, vyhodnocení dopadů na individuální studny a ochranná pásma vodních zdrojů, posouzení rizik změn vydatnosti a kvality podzemních vod a doplnění kumulativního hodnocení hydrogeologických dopadů celé akcelerační oblasti. Pokud nebude možné uvedené nedostatky objektivně a přezkoumatelně odstranit, požaduji vypuštění akcelerační oblasti AOV47 – Bukovec a souvisejícího územního opatření z návrhu Změny č. 2 Územního rozvojového plánu ČR.	

<table>
<tr><th>Poř.č.</th><th>Připomínkové místo</th><th>Číslo jednací</th><th>Článek</th><th>AO</th><th>Připomínka</th><th>Vyhodnocení</th></tr>
<tr><td></td><td></td><td></td><td></td><td></td><td>
Zdroje:
SHAPIRO, A. M. a FALCONE, J. A. Mapping Areas of Groundwater Susceptible to Transient Contamination Events from Rapid Infiltration into Shallow Fractured-Rock Aquifers [online]. USGS, 2022. Dostupné z: https://pubs.usgs.gov/publication/ofr20221093/full. [cit. 15. 5. 2026].
LEE, D. et al. Private Wells and Rural Health: Groundwater Contaminants of Emerging Concern [online]. 2020. Dostupné z: https://pubmed.ncbi.nlm.nih.gov/31994010/. [cit. 15. 5. 2026].
AL-MUQDADI, Sameh W. a MERKEL, Broder J. Interpretation of Groundwater Flow into Fractured Aquifer [online]. 2012. Dostupné z: https://www.researchgate.net/publication/258652997_Interpretation_of_Groundwater_Flow_into_Fractured_Aquifer. [cit. 15. 5. 2026].
KOZAR, M. D. et al. Factors affecting the distribution of water-bearing fractures in bedrock aquifers [online]. USGS Scientific Investigations Report, 2025. Dostupné z: https://pubs.usgs.gov/sir/2025/5044/sir20255044.pdf. [cit. 15. 5. 2026].

<u>6.1.6 Rizika zásahů do puklinových kolektorů a změn proudění podzemních vod</u>
Z dostupných podkladů dále vyplývá, že území akcelerační oblasti je tvořeno horninovým prostředím s puklinovou propustností, které je z hlediska hydrogeologie extrémně citlivé na zásahy do horninového masivu.
V takovém prostředí nelze vyloučit, že realizace rozsáhlých základových konstrukcí větrných elektráren, včetně betonových základů a souvisejících stavebních zásahů, povede ke změně proudění podzemních vod a k narušení hydrogeologických poměrů v území.
Tento aspekt nebyl v dokumentaci vůbec vyhodnocen, přestože se jedná o území s výskytem vodních zdrojů a ochranných pásem. V případě puklinového prostředí přitom může mít zásah lokálního charakteru plošné dopady, včetně ovlivnění vydatnosti zdrojů podzemních vod.
Celá lokalita AOV47 byla z hlediska záměru hodnocena Ministerstvem životního prostředí, přičemž ohledně ochrany podzemních vod došlo hodnocení k následujícímu výsledku, viz citace:
Komplexní analýza k.ú. Bořetín
Faktor Hodnocení citlivosti Hlavní argument
Podzemní vody Extrémní Puklinová propustnost krystalinika; riziko ztráty vody ve studnách.
Ochrana vod: KRITICKÉ RIZIKO.
Komplexní analýza k.ú. Březina
Faktor Hodnocení citlivosti Hlavní argument
Podzemní vody Extrémní Puklinová propustnost krystalinika a přímé ohrožení studní obyvatel.
1. Environmentální a vodohospodářské limity
Ochrana vod: KRITICKÝ LIMIT.
Komplexní analýza k.ú. Drunče
Faktor Hodnocení citlivosti Hlavní argument
Podzemní vody Extrémní Puklinová propustnost podloží; vysoké riziko ztráty vody v obecních studnách.
1. Environmentální a vodohospodářské limity
Ochrana vod: KRITICKÉ RIZIKO.
Komplexní analýza k.ú. Hojovice
Faktor Hodnocení citlivosti Hlavní argument
Podzemní vody Vysoká Riziko narušení puklinových kolektorů pitné vody pro obec.
Ochrana vod: Vysoké riziko.
Komplexní analýza k.ú. Vlkosovice
| Faktor | Hodnocení citlivosti | Hlavní argument |
|---|---|---|
| Podzemní vody | Extrémní | Puklinová propustnost podloží a přímé ohrožení soukromých studní. |
Ochrana vod: KRITICKÝ LIMIT.
Komplexní analýza k.ú. Dobešov
<table>
<tr><th>Faktor</th><th>Hodnocení citlivosti</th><th>Hlavní argument</th></tr>
</table>
</td><td></td></tr>
</table>

Poř.č.	Připomínkové místo	Číslo jednací	Článek	AO	Připomínka	Vyhodnocení
					<table><tr><td>**Podzemní vody**</td><td>Extrémní</td><td>Puklinová propustnost podloží a přímé ohrožení zdrojů pitné vody.</td></tr></table> 1. Environmentální a vodohospodářské limity Ochrana vod: KRITICKÝ LIMIT. Komplexní analýza k. ú. Psárov <table><tr><th>Faktor</th><th>Hodnocení citlivosti</th><th>Hlavní argument</th></tr><tr><td>**Podzemní vody**</td><td>Extrémní</td><td>Puklinová propustnost podloží a ohrožení zdrojů pitné vody pro obec.</td></tr></table> 1. Environmentální a vodohospodářské limity Ochrana vod: KRITICKÝ LIMIT. Komplexní analýza k. ú. Třiklasovice (obec Psárov) <table><tr><th>Faktor</th><th>Hodnocení citlivosti</th><th>Hlavní argument</th></tr><tr><td>**Podzemní vody**</td><td>Extrémní</td><td>Puklinová propustnost podloží a ohrožení zdrojů pitné vody pro obec. Riziko ztráty vody ve studních.</td></tr></table> 1. Environmentální a vodohospodářské limity Ochrana vod: Toto je kritický bod. Komplexní analýza k. ú. Chválkov (obec Mnich) <table><tr><th>Faktor</th><th>Hodnocení citlivosti</th><th>Hlavní argument</th></tr><tr><td>**Podzemní vody**</td><td>Extrémní</td><td>Puklinová propustnost krystalinika; riziko nevratné ztráty vody ve studnách.</td></tr></table> 1. Environmentální a vodohospodářské limity Ochrana vod: KRITICKÉ RIZIKO. Návrh AOV47 – Bukovec je v rozporu s požadavkem řádného vyhodnocení vlivů na životní prostředí, neboť dokumentace SEA nehodnotí rizika hlubinného zakládání větrných elektráren v puklinových horninových prostředích ani možné změny proudění podzemních vod **přičemž s ohledem na parametry AOV 47 dochází extrémnímu riziku ztráty zdrojů pitné vody pro místní obyvatelstvo.** Dokumentace SEA neobsahuje adekvátní hydrogeologické modelování ani hodnocení kumulativních dopadů hlubinného zakládání více větrných elektráren v rámci celé akcelerační oblasti. Studie Ofterdinger et al. (2019) potvrzuje, že rozsáhlé základové konstrukce mohou měnit hydraulickou vodivost hornin, směr proudění podzemních vod a narušovat přirozený režim puklinových kolektorů. Studie Page et al. (2018) současně upozorňují, že rozsáhlé betonové konstrukce mohou významně ovlivňovat hydrogeologické poměry horninového prostředí a lokálně měnit chemismus podzemních vod. Výzkum Soriano et al. (2020) dále potvrzuje citlivost individuálních vrtů a studní v puklinových akviferech na změny infiltrace a proudění podzemních vod. Studie Ofterdinger (2019) současně prokazuje, že změny v jedné části puklinového systému mohou ovlivnit širší hydrogeologické poměry a vydatnost vrtů i studní ve větší vzdálenosti od zásahu. Dokumentace SEA však tyto možné dopady vůbec nevyhodnocuje a neobsahuje žádné podklady umožňující objektivní posouzení hydrogeologických rizik. Metodické doporučení MŽP (2025) vyžaduje přezkoumatelný a preventivně orientovaný postup vyhodnocení SEA, založený na dostatečných odborných podkladech a identifikaci potenciálních rizik konkrétní lokality. Současně zdůrazňuje, že SEA má plnit funkci účinného nástroje prevence negativních vlivů na životní prostředí. Dokumentace však opakovaně používá závěry o nulových nebo zanedbatelných vlivech, aniž by byly podloženy podrobným hydrogeologickým modelováním, lokálním hydrogeologickým průzkumem nebo jiným konkrétním odborným vyhodnocením vztahujícím se k řešenému území. V případě podzemních vod je například uváděno, že „vlivy na podzemní vody se předpokládají nulové nebo zanedbatelné", přičemž závěr je odůvodněn zejména malou hloubkou založení VTE a omezeným rozsahem betonáže.	

Poř.č.	Připomínkové místo	Číslo jednací	Článek	AO	Připomínka	Vyhodnocení
					Pouhé konstatování malé hloubky založení VTE však samo o sobě nepředstavuje odborný podklad pro vyloučení možných zásahů do proudění podzemních vod, puklinových kolektorů nebo lokálních hydrogeologických vazeb. V situaci, kdy nejsou k dispozici adekvátní podklady umožňující ověření těchto závěrů, měl být v souladu s metodikou a principem prevence uplatněn opatrnější přístup odpovídající míře odborné nejistoty. Dokumentace proto vykazuje rozpor s metodickým požadavkem na přezkoumatelné a preventivní vyhodnocení vlivů. Dokumentace je proto v této části nepřezkoumatelná a neumožňuje ověřit, zda návrh nezpůsobí nepřiměřené zásahy do hydrogeologických poměrů území. Návrh řešení: Požaduji zohlednění výše uvedeného hodnocení extrémní citlivosti oblasti z hlediska ohrožení podzemních vod, doplnění hydrogeologického modelování, posouzení změn proudění podzemních vod, vyhodnocení kumulativních dopadů hlubinného zakládání větrných elektráren, analýzy vlivů na puklinové kolektory a individuální studny a doplnění odborného posouzení hydrogeologické stability území. Pokud nebude možné uvedené nedostatky objektivně a přezkoumatelně odstranit, požaduji vypuštění akcelerační oblasti AOV47 – Bukovec a souvisejícího územního opatření z návrhu Změny č. 2 Územního rozvojového plánu ČR. Zdroje: OFTERDINGER, U. et al. Groundwater in fractured bedrock environments [online]. Geological Society, London, Special Publications, 2019. Dostupné z: https://www.lyellcollection.org/doi/10.1144/SP479-2018-170. [cit. 15. 5. 2026]. PAGE, D. et al. Managed Aquifer Recharge in Sustainable Urban Water Management [online]. Water, 2018. Dostupné z: https://www.mdpi.com/2073-4441/10/3/239. [cit. 15. 5. 2026]. SORIANO, Mario A. et al. Evaluating Domestic Well Vulnerability to Contamination From Rapid Infiltration [online]. Water Resources Research, 2020. Dostupné z: https://agupubs.onlinelibrary.wiley.com/doi/10.1029/2020WR028005. [cit. 15. 5. 2026]. OFTERDINGER, U. et al. Groundwater in Fractured Bedrock Environments: Managing Catchment and Subsurface Resources – an introduction [online]. Geological Society, London, Special Publications, 2019. Dostupné z: https://www.researchgate.net/publication/330944279_Groundwater_in_Fractured_Bedrock_Environments_Managing_Catchment_and_Subsurface_Resources. [cit. 15. 5. 2026]. MINISTERSTVO ŽIVOTNÍHO PROSTŘEDÍ. Metodické doporučení Ministerstva životního prostředí ke zpracování vyhodnocení vlivů na životní prostředí pro územní opatření dle § 8 odst. 2 zákona č. 249/2025 Sb., o urychlení využívání některých obnovitelných zdrojů energie [online]. Praha: Ministerstvo životního prostředí, 2025. Dostupné z: https://portal.cenia.cz/eiasea/dokumenty/dokumentSoubor/2245/Metodick%C3%A9%20doporu%C4%8Den%C3%AD%20M%C5%BDP%20ke%20zpracov%C3%A1n%C3%AD%20vyhodnocen%C3%AD%20SEA%20pro%20%C3%9AO_%20final_15_12_25_pro_zve%C5%99ejn%C4%9Bn%C3%AD_IS_SEA.pdf. [cit. 22. 5. 2026]. **<u>6.1.7 Vibrace, mechanické zatížení a hydrogeologická stabilita území</u>** Dokumentace SEA nehodnotí dopady stavebních vibrací a dlouhodobého mechanického zatížení horninového prostředí způsobeného provozem větrných elektráren. Návrh AOV47 – Bukovec je proto v rozporu s požadavkem úplného a objektivního vyhodnocení vlivů na geologické a hydrogeologické poměry území. Studie Limberger et al. (2021) potvrzuje, že větrné elektrárny vytvářejí dlouhodobé seismické vibrace šířené horninovým prostředím. Výzkum Spangler a Nowack (2022) dále potvrzuje, že průmyslové vibrační zdroje mohou ovlivňovat šíření seismických signálů a mechanické poměry v horninovém prostředí. Tyto vlivy mohou být významné zejména v oblastech s mělkými puklinovými zvodněmi a individuálními studnami závislými na stabilitě lokálních hydrogeologických poměrů. Dokumentace SEA však neobsahuje geologické ani hydrogeologické posouzení přenosu vibrací, hodnocení možných změn puklinových systémů ani posouzení dopadů na stabilitu hydrogeologických poměrů. Dokumentace je proto v této části nepřezkoumatelná a neumožňuje objektivně posoudit možné dopady provozu větrných elektráren na hydrogeologickou stabilitu území. Návrh řešení:	

Poř.č.	Připomínkové místo	Číslo jednací	Článek	AO	Připomínka	Vyhodnocení
					Požaduji doplnění geologického a hydrogeologického posouzení vibrací a mechanického zatížení území, analýzy přenosu seismických vibrací horninovým prostředím, vyhodnocení dopadů na puklinové zvodně a individuální studny a doplnění odborného hodnocení dlouhodobé hydrogeologické stability území. Pokud nebude možné uvedené nedostatky objektivně a přezkoumatelně odstranit, požaduji vypuštění akcelerační oblasti AOV47 – Bukovec a souvisejícího územního opatření z návrhu Změny č. 2 Územního rozvojového plánu ČR. Zdroje: LIMBERGER, F. et al. Seismic radiation from wind turbines: observations and modeling of harmonic signals [online]. Solid Earth Discussions, 2021. Dostupné z: https://se.copernicus.org/preprints/se-2021-21/se-2021-21.pdf. [cit. 15. 5. 2026]. SPANGLER, Mitchell A.; NOWACK, Robert L. Seismic Interferometry Applied to Wind Farm and Other Industrial Sources [online]. Seismological Research Letters, 2022. Dostupné z: https://pubs.geoscienceworld.org/ssa/srl/article/94/1/123/616482/Seismic-Interferometry-Applied-to-Wind-Farm-and. [cit. 15. 5. 2026]. **6.1.8 Riziko kontaminace podzemních vod a havárií technických kapalin** Návrh AOV47 – Bukovec je v rozporu s požadavkem prevence rizik znečištění vod podle zákona č. 254/2001 Sb., vodní zákon, neboť dokumentace SEA nehodnotí rizika kontaminace podzemních vod v případě havárií větrných elektráren nebo úniků provozních kapalin. Dokumentace SEA neobsahuje analýzu havarijních scénářů, posouzení rizik úniku technických kapalin ani hodnocení možných dopadů na individuální zdroje pitné vody. Studie Jain (2023) potvrzuje, že v oblastech s mělkou podzemní vodou a puklinovým podložím existuje zvýšené riziko rychlého transportu kontaminace směrem k individuálním studnám a lokálním zdrojům pitné vody. Dokumentace SEA současně neobsahuje žádné posouzení rozsahu možného zasažení podzemních vod ani vyhodnocení havarijních scénářů v podmínkách puklinových horninových systémů. V této části je proto dokumentace nepřezkoumatelná a neumožňuje objektivně vyhodnotit možné dopady návrhu na kvalitu podzemních vod a bezpečnost lokálních zdrojů pitné vody. Návrh řešení: Požaduji doplnění analýzy havarijních scénářů, posouzení rizik úniku provozních kapalin, vyhodnocení možných dopadů na individuální studny a podzemní vody, doplnění odborného hydrogeologického posouzení transportu kontaminace v puklinových horninových systémech a zpracování preventivních opatření pro ochranu vodních zdrojů. Pokud nebude možné uvedené nedostatky objektivně a přezkoumatelně odstranit, požaduji vypuštění akcelerační oblasti AOV47 – Bukovec a souvisejícího územního opatření z návrhu Změny č. 2 Územního rozvojového plánu ČR. Zdroje: ČESKÁ REPUBLIKA. Zákon č. 254/2001 Sb., o vodách a o změně některých zákonů (vodní zákon) [online]. Dostupné z: https://www.zakonyprolidi.cz/cs/2001-254. [cit. 18. 5. 2026]. JAIN, H. Groundwater vulnerability and risk mitigation [online]. Groundwater for Sustainable Development, 2023. Dostupné z: https://www.sciencedirect.com/science/article/abs/pii/S2352801X23000681. [cit. 15. 5. 2026]. **6.1.9 Retenční schopnost krajiny, infiltrace a kumulativní hydrologické dopady** Dokumentace SEA neobsahuje komplexní posouzení dopadů akcelerační oblasti na retenční schopnost krajiny, infiltrační procesy a hydrologickou stabilitu území při extrémních srážkách. Návrh je proto v rozporu s požadavkem řádného vyhodnocení vlivů na vodní režim krajiny a adaptaci území na klimatickou změnu. Studie Emenhiser (2020) potvrzuje, že zhutnění půdy způsobené stavební technikou významně snižuje infiltrační schopnost krajiny a zvyšuje povrchový odtok vody. Studie USDA (2015) dále potvrzuje, že liniové stavby a lesní komunikace urychlují odvod vody z území, zvyšují erozi a narušují přirozené zasakování srážek. Výzkum Haddad et al. (2015) současně prokazuje, že fragmentace lesních porostů vede ke změnám evapotranspirace, vysychání půdy a oslabení retenční funkce krajiny. Studie Alfieri (2016) potvrzuje, že technicky pozměněná krajina vykazuje rychlejší hydrologickou odezvu a vyšší riziko povodní během extrémních srážek.	

Poř.č.	Připomínkové místo	Číslo jednací	Článek	AO	Připomínka	Vyhodnocení
					Výzkum Wasko et al. (2021) současně potvrzuje narůstající intenzitu extrémních srážkových událostí a zvýšené hydrologické zatížení krajiny. Odborné studie současně potvrzují, že fragmentace krajiny a technické zásahy zvyšují hydrologickou odezvu území a riziko povodní během extrémních srážkových událostí. Dokumentace SEA však neobsahuje kumulativní hydrologické hodnocení celé akcelerační oblasti, posouzení změn infiltrace, hodnocení retenční schopnosti krajiny ani vyhodnocení dopadů klimatické změny na hydrologickou stabilitu území. Dokumentace je proto v této části nepřezkoumatelná a neumožňuje objektivně posoudit dopady návrhu na vodní režim krajiny a doplňování podzemních vod. Návrh řešení: Požaduji doplnění komplexního hydrologického hodnocení celé akcelerační oblasti, posouzení retenční schopnosti krajiny, vyhodnocení infiltračních procesů a změn povrchového odtoku, analýzy kumulativních hydrologických dopadů, posouzení vlivů extrémních srážek a klimatické změny a doplnění návrhu opatření k ochraně vodního režimu území. Pokud nebude možné uvedené nedostatky objektivně a přezkoumatelně odstranit, požaduji vypuštění akcelerační oblasti AOV47 – Bukovec a souvisejícího územního opatření z návrhu Změny č. 2 Územního rozvojového plánu ČR. Zdroje: EMENHISER, C. Post Windfarm Installation Impacts on Soil Properties and Crop Response in the Midwest [online]. Purdue University, 2020. Dostupné z: https://hammer.purdue.edu/articles/thesis/Post_Windfarm_Installation_Impacts_on_Soil_Properties_and_Crop_Response_in_the_Midwest/13353602/files/25741082.pdf. [cit. 15. 5. 2026]. USDA FOREST SERVICE. Effects of Roads on Hydrology and Soil Erosion in Forested Landscapes [online]. 2015. Dostupné z: https://www.fs.usda.gov/rm/pubs/rmrs_gtr336.pdf. [cit. 15. 5. 2026]. HADDAD, Nick M. et al. Habitat Fragmentation and Its Lasting Impact on Earth's Ecosystems [online]. Science Advances, 2015. Dostupné z: https://www.science.org/doi/10.1126/sciadv.1500052. [cit. 15. 5. 2026]. ALFIERI, L. et al. Increasing flood risk under climate change: a pan-European assessment of the benefits of four adaptation strategies [online]. Climatic Change, 2016, roč. 136, s. 507–521. Dostupné z: https://link.springer.com/article/10.1007/s10584-016-1641-1. [cit. 15. 5. 2026]. WASKO, C. et al. Evidence of shorter more extreme rainfalls and increased flood risk under climate change [online]. Journal of Hydrology, 2021. Dostupné z: https://www.sciencedirect.com/science/article/abs/pii/S0022169421010441. [cit. 15. 5. 2026]. **6.1.10 Bagatelizace vlivu stavebních zásahů, zakládání VTE a budování doprovodných staveb a komunikací** **Současně dokumentací SEA je bagatelizován vliv stavebních zásahů, zejména zakládání větrných elektráren, budování doprovodných staveb komunikací.** Citace SEA: *VTE jsou zakládány v malé hloubce pod terénem (2-4 m), s betonáží v malé ploše (cca 400 m2) – z hlediska vlivu na horninové prostředí je vliv hodnocen jako zanedbatelný. AO je vymezena mimo ložiska nerostných surovin a mimo svahové deformace nacházející se v území. V severní části AO poddolovaná území. Vliv je hodnocen jako nulový.* Podmínky a zmírňující opatření ÚO: Vliv zanedbatelný, stanovena podmínka při umisťování záměrů OZE respektovat. Opatření SEA: Bez dalšího návrhu dle SEA. Bodově ohodnocený vliv 0 Oproti tomu citace z textu Územního opatření o stanovení AOV47 (UO): *V místě základů větrné elektrárny a zařízení související infrastruktury nebudou prováděny terénní úpravy, kterými by se původní úroveň terénu zvyšovala o více než 5,0 m* ***nebo snižovala o více než 5,0 m. Podmínka se nevztahuje na případné dočasné terénní úpravy po dobu výstavby větrné elektrárny.*** Tento závěr a bodové hodnocení jsou v rozporu s reálným průběhem výstavby VTE (přičemž v SEA chybí modelový způsob výstavby VTE vysoké 250 m) a jejím vlivem na povrchové i podzemní vody a dále si i vzájemně odporují obsah SEA a UO. V případě základové patky VTE jde až 2000 m3 betonu o váze cca 4000 tun. Nikde není navíc modelován způsob zakládání VTE ani její výstavby, při jejich výšce	

Poř.č.	Připomínkové místo	Číslo jednací	Článek	AO	Připomínka	Vyhodnocení
					je možno očekávat v případě nestabilního podloží zakládání pilotáží do daleko větší hloubky. Výstavba a tlak takového základu nemůže být bez vlivu na povrchové a podzemní vody v místě navíc dokumentace ho nijak nevyhodnocuje. V této souvislosti upozorňujeme na podmínku stanovenou Jihočeským krajem ve svém stanovisku: Záměry OZE a související infrastruktura budou navrženy a provedeny tak, aby nedošlo ke zhoršení odtokových poměrů v území, ke zvýšení erozního odnosu, k soustředění srážkového odtoku do vodních toků, mokřadních a prameništních ploch **ani ke zhoršení jakosti povrchových nebo podzemních vod.** Srážkové vody budou přednostně zasakovány nebo zadržovány v místě jejich vzniku, případně řízeně odváděny způsobem, který nezpůsobí erozi ani negativní ovlivnění vodních a mokřadních biotopů. Návrh řešení: Požaduji doplnění hydrogeologického modelování, posouzení změn proudění podzemních vod, vyhodnocení kumulativních dopadů hlubinného modelového zakládání větrných elektráren, analýzy vlivů na puklinové kolektory a individuální studny a doplnění odborného posouzení hydrogeologické stability území. Pokud nebude možné uvedené nedostatky objektivně a přezkoumatelně odstranit, požaduji vypuštění akcelerační oblasti AOV47 – Bukovec a souvisejícího územního opatření z návrhu Změny č. 2 Územního rozvojového plánu ČR. **<u>6.1.11 Nejednoznačnost mitigační podmínky ohledně snížení terénu</u>** Dále uvedená podmínka 5m snížení terénu se nevztahuje na případné dočasné terénní úpravy po dobu výstavby VTE, **což lze vykládat i tak (a vůbec celý text podmínky), že základy VTE mohou být i hlubší,** což by bylo zcela fatálně negativní pro zachování zdrojů podzemní vody. Nikde není navíc modelován způsob zakládání VTE ani její celkové výstavby, při jejich výšce je možno očekávat v případě nestabilního podloží zakládání pilotáží do daleko větší hloubky. Dokumentace vůbec výslovně neřeší hloubku základů pro VTE o výšce 250m, což je klíčový parametr pro velikost základů takové stavby. Návrh řešení: Požaduji doplnění modelového založení VTE o nejvyšší přípustné výšce 250m a upřesnění omezující podmínky, tak aby byla jednoznačně vyložitelná. Citace SEA: *VTE jsou zakládány v malé hloubce pod terénem (2-4 m), s betonáží v malé ploše (cca 400 m2) – z hlediska vlivu na horninové prostředí je vliv hodnocen jako zanedbatelný. AO je vymezena mimo ložiska nerostných surovin a mimo svahové deformace nacházející se v území. V severní části AO poddolovaná území. Vliv je hodnocen jako nulový.* **Podmínky a zmírňující opatření ÚO:** *Vliv zanedbatelný, stanovena podmínka při umisťování záměrů OZE respektovat.* **Opatření SEA:** *Bez dalšího návrhu dle SEA.* **Bodově ohodnocený vliv 0** Oproti tomu citace z textu Územního opatření o stanovení AOV47 (UO): *V místě základů větrné elektrárny a zařízení související infrastruktury nebudou prováděny terénní úpravy, kterými by se původní úroveň terénu zvyšovala o více než 5,0 m* ***nebo snižovala o více než 5,0 m. Podmínka se nevztahuje na případné dočasné terénní úpravy po dobu výstavby větrné elektrárny.*** Tento závěr a bodové hodnocení jsou v rozporu s reálným průběhem výstavby VTE (přičemž v SEA chybí modelový způsob výstavby VTE vysoké 250 m) a jejím vlivem na povrchové i podzemní vody a dále si i vzájemně odporují obsah SEA a UO. V případě základové patky VTE jde až 2000 m3 betonu o váze cca 4000 tun. Nikde není navíc modelován způsob zakládání VTE ani její výstavby, při jejich výšce je možno očekávat v případě nestabilního podloží zakládání pilotáží do daleko větší hloubky. Výstavba a tlak takového základu nemůže být bez vlivu na povrchové a podzemní vody v místě navíc dokumentace ho nijak nevyhodnocuje. V této souvislosti upozorňujeme na podmínku stanovenou Jihočeským krajem ve svém stanovisku: Záměry OZE a související infrastruktura budou navrženy a provedeny tak, aby nedošlo ke zhoršení odtokových poměrů v území, ke zvýšení erozního odnosu, k soustředění srážkového odtoku do vodních toků, mokřadních a prameništních ploch **ani ke zhoršení jakosti povrchových nebo podzemních vod.** Srážkové vody budou přednostně zasakovány nebo zadržovány v místě jejich vzniku, případně řízeně odváděny způsobem, který nezpůsobí erozi ani negativní ovlivnění vodních a mokřadních biotopů. <u>Návrh řešení:</u>	

Poř.č.	Připomínkové místo	Číslo jednací	Článek	AO	Připomínka	Vyhodnocení
					Požaduji doplnění hydrogeologického modelování, posouzení změn proudění podzemních vod, vyhodnocení kumulativních dopadů hlubinného modelového zakládání větrných elektráren, analýzy vlivů na puklinové kolektory a individuální studny a doplnění odborného posouzení hydrogeologické stability území. Pokud nebude možné uvedené nedostatky objektivně a přezkoumatelně odstranit, požaduji vypuštění akcelerační oblasti AOV47 – Bukovec a souvisejícího územního opatření z návrhu Změny č. 2 Územního rozvojového plánu ČR. **6.1.11 Nejednoznačnost mitigační podmínky ohledně snížení terénu** Dále uvedená podmínka 5m snížení terénu se nevztahuje na případné dočasné terénní úpravy po dobu výstavby VTE, **což lze vykládat i tak (a vůbec celý text podmínky), že základy VTE mohou být i hlubší,** což by bylo zcela fatálně negativní pro zachování zdrojů podzemní vody. Nikde není navíc modelován způsob zakládání VTE ani její celkové výstavby, při jejich výšce je možno očekávat v případě nestabilního podloží zakládání pilotáží do daleko větší hloubky. Dokumentace vůbec výslovně neřeší hloubku základů pro VTE o výšce 250m, což je klíčový parametr pro velikost základů takové stavby. <u>Návrh řešení:</u> Požaduji doplnění modelového založení VTE o nejvyšší přípustné výšce 250m a upřesnění omezující podmínky, tak aby byla jednoznačně vyložitelná. 22 Pokud nebude možné uvedené nedostatky objektivně a přezkoumatelně odstranit, požaduji vypuštění akcelerační oblasti AOV47 – Bukovec a souvisejícího územního opatření z návrhu Změny č. 2 Územního rozvojového plánu ČR. **6.2 Rozpor s ochranou zemědělského půdního fondu (ZPF)** **6.2.1 Nedostatečné vyhodnocení a odůvodnění záborů pozemků zemědělského půdního fondu (ZPF)** V podkladech k akcelerační oblasti AOV47 – Bukovec, zejména ve Vyhodnocení vlivů na udržitelný rozvoj území (SEA) a v územním opatření, není vymezení akcelerační oblasti dostatečně odůvodněno z hlediska ochrany zemědělského půdního fondu. Dokumentace SEA uvádí, že v území jsou zastoupeny půdy všech pěti tříd ochrany a že největší podíl záboru připadá na půdy I. třídy ochrany. Současně však konstatuje, že s ohledem na „velmi nízký rozsah záborů ve vyšší třídě ochrany" není problematika dále řešena. Takový závěr je nedostatečný a nepřezkoumatelný, neboť právě půdy I. a II. třídy ochrany představují nejcennější zemědělskou půdu požívající nejvyšší zákonnou ochranu. **Akcelerační oblast má rozlohu přibližně 11,8 km², přičemž zemědělský půdní fond tvoří přibližně 48,32 % území.** Odhadovaný zábor půdy činí 3,98 ha, z toho 2,31 ha připadá na půdy I. třídy ochrany, 0,10 ha na půdy II. třídy ochrany, 1,13 ha na půdy III. třídy ochrany, 0,09 ha na půdy IV. třídy ochrany a 0,35 ha na půdy V. třídy ochrany. **Přesto SEA hodnotí vliv pouze jako „mírně negativní" a bez dalšího jej uzavírá bodovým hodnocením -1.** Dokumentace současně neobsahuje konkrétní odůvodnění, proč je nezbytné využít právě půdy nejvyšší bonity, ani neprokazuje, že byly vyhodnoceny méně konfliktní varianty umístění záměrů, například využití brownfieldů nebo jiných antropogenně narušených území. Chybí tak prokazatelné vyhodnocení variant a proporcionality zásahu do ZPF. SEA dále bagatelizuje dopady tvrzením, že „uplatnění AO nebude mít vliv na ekologické funkce půdy", ačkoliv samotná dokumentace současně připouští trvalé zábory půdy pro větrné elektrárny, komunikace, rozvodny, manipulační plochy, bateriová úložiště a další doprovodnou infrastrukturu. Tyto zásahy přitom vedou k utužení půdy, změně vodního režimu, narušení půdní struktury a omezení produkčních i ekologických funkcí půdy. Územní opatření pouze obecně stanoví, že nesmí dojít k poškození protierozních opatření a funkčních melioraci, avšak dokumentace neobsahuje konkrétní identifikaci melioračních systémů ani jejich technického stavu. Není proto zřejmé, jak bude ochrana těchto systémů reálně zajištěna. Nelze tak vyloučit jejich poškození, narušení odtokových poměrů ani následné zhoršení retenční schopnosti území. Dokumentace současně připouští, že zábory půdy pro větrné elektrárny a doprovodnou infrastrukturu budou z hlediska bezpečnosti považovány za trvalé. SEA však nehodnotí nevratnost těchto zásahů ani dlouhodobou ztrátu produkčních funkcí půdy. Vzhledem k charakteru území jako leso-zemědělské krajiny a absenci odpovídající dopravní infrastruktury lze současně očekávat potřebu budování nových přístupových komunikací, rozsáhlých	

Poř.č.	Připomínkové místo	Číslo jednací	Článek	AO	Připomínka	Vyhodnocení
					terénních úprav a dalších zásahů do krajiny, které mohou vést k dalším záborům půdy a fragmentaci zemědělsky využívaného území. Tyto dopady však nejsou v dokumentaci dostatečně vyhodnoceny. Dokumentace SEA současně neprokazuje, že byly systematicky preferovány varianty s nižšími dopady na půdu a zemědělský půdní fond. Neobsahuje objektivní porovnání alternativních méně konfliktních variant, nehodnotí možnosti využití již antropogenně zatížených území a neprokazuje, že zásahy do půdního fondu byly minimalizovány na nezbytný rozsah. Strategie Evropské unie EU Soil Strategy for 2030 (2021) přitom potvrzuje, že půda představuje nenahraditelný přírodní zdroj zásadního významu pro potravinovou bezpečnost, biodiverzitu, retenční schopnost krajiny a klimatickou stabilitu. Dokumentace SEA však neprokazuje, že ochrana půdy byla při výběru lokalit skutečně prioritou. Strategie EU současně zdůrazňuje význam ochrany půdy pro dlouhodobou potravinovou bezpečnost a odolnost krajiny vůči klimatické změně. Závěr SEA, podle něhož je vliv na zemědělský půdní fond pouze mírně negativní, proto neodpovídá skutečnému významu dotčených půd ani požadavkům na ochranu zemědělského půdního fondu. **Takový postup je v rozporu zejména se zákonem č. 334/1992 Sb., o ochraně zemědělského půdního fondu, který ukládá povinnost chránit zemědělskou půdu, zejména půdy nejvyšších tříd ochrany, a odůvodňovat zásahy do nich pouze ve veřejném zájmu a v nezbytném rozsahu.** Podle § 4 zákona č. 334/1992 Sb. je nutné při územně plánovací činnosti přednostně chránit zemědělskou půdu I. a II. třídy ochrany a odnímat ji pouze v nezbytných případech veřejného zájmu, pokud neexistuje jiné vhodné řešení. Současně je návrh v rozporu se směrnicí Evropského parlamentu a Rady 2001/42/ES, která požaduje hodnocení rozumných alternativ řešení a dostatečné vyhodnocení vlivů na půdu a krajinu. Dokumentace SEA je proto v této části nepřezkoumatelná. Návrh řešení: Požaduji doplnění dokumentace o podrobné, objektivní a přezkoumatelné vyhodnocení dopadů akcelerační oblasti AOV47 – Bukovec na zemědělský půdní fond, zejména na půdy I. a II. třídy ochrany, včetně konkrétního zdůvodnění nezbytnosti jejich záboru. Současně požaduji doplnění transparentního variantního posouzení, které prokáže, zda byly vyhodnoceny méně konfliktní lokality, zejména brownfieldy a jiná antropogenně narušená území, a objektivně prokáže minimalizaci záborů zemědělského půdního fondu. Dokumentace musí rovněž obsahovat podrobné vyhodnocení skutečných a kumulativních záborů půdy, včetně doprovodné infrastruktury, manipulačních ploch, přístupových komunikací a technického zázemí. Požaduji také doplnění konkrétní identifikace melioračních systémů a protierozních opatření v území a vyhodnocení rizik jejich poškození. Dokumentace musí dále přezkoumatelným způsobem vyhodnotit dopady na ekologické funkce půdy, vodní režim a retenční schopnost krajiny a stanovit konkrétní opatření k minimalizaci zásahů do zemědělského půdního fondu, zejména do půd nejvyšších tříd ochrany. Pokud nebude možné uvedené nedostatky objektivně a přezkoumatelně odstranit, požaduji vypuštění akcelerační oblasti AOV47 – Bukovec a souvisejícího územního opatření z návrhu Změny č. 2 Územního rozvojového plánu ČR. Zdroje: EVROPSKÁ KOMISE. EU Soil Strategy for 2030 – Reaping the benefits of healthy soils for people, food, nature and climate [online]. Brussels: European Commission, 2021. Dostupné z: https://eur-lex.europa.eu/legal-content/EN/TXT/?uri=celex%3A52021DC0699. [cit. 18. 5. 2026]. ČESKO. Zákon č. 334/1992 Sb., o ochraně zemědělského půdního fondu, ve znění pozdějších předpisů [online]. Zákony pro lidi. Dostupné z: https://www.zakonyprolidi.cz/cs/1992-334. [cit. 18. 5. 2026]. EVROPSKÝ PARLAMENT A RADA EVROPSKÉ UNIE. Směrnice Evropského parlamentu a Rady 2001/42/ES ze dne 27. června 2001 o posuzování vlivů některých plánů a programů na životní prostředí [online]. EUR-Lex. Dostupné z: https://eur-lex.europa.eu/legal-content/CS/TXT/?uri=CELEX%3A32001L0042. [cit. 18. 5. 2026]. **<u>6.2.2 Riziko zhutnění půdy a poškození melioračních systémů</u>** Dokumentace SEA neobsahuje dostatečné posouzení rizik zhutnění půdy způsobeného stavební technikou, budováním přístupových komunikací, manipulačních ploch a provozem těžké mechanizace související s výstavbou a provozem větrných elektráren. **SEA současně dostatečně neposuzuje dopady technických zásahů na půdní strukturu, půdní pórovitost a infiltrační schopnost půdy. Dokumentace nehodnotí dlouhodobé změny fyzikálních vlastností půdy ani jejich dopady na zemědělské využití území.**	

Poř.č.	Připomínkové místo	Číslo jednací	Článek	AO	Připomínka	Vyhodnocení
					Dokumentace sice uvádí, že budou zachována funkční meliorační zařízení a že nesmí dojít k poškození protierozních opatření, neobsahuje však konkrétní identifikaci meliračních systémů, jejich technického stavu ani způsob jejich ochrany během výstavby a provozu větrných elektráren. Není proto zřejmé, jak bude v praxi zabráněno poškození drenážních systémů a narušení odvodnění zemědělských pozemků. Riziko poškození melioraci je přitom zvýšené zejména vzhledem k předpokládanému využití těžké stavební techniky, rozsáhlým zemním pracím, budování komunikací a hlubinným základům větrných elektráren. Poškození meliračních systémů může vést ke zhoršení infiltrační schopnosti půdy, lokálnímu zamokření pozemků a omezení produkční schopnosti zemědělské půdy. Studie EMENHISER (2020) potvrzuje, že zhutnění půdy způsobené výstavbou větrných elektráren významně mění fyzikální vlastnosti půdy a snižuje její infiltrační schopnost. Dokumentace SEA však tyto dlouhodobé změny půdních vlastností nehodnotí a neobsahuje ani posouzení možných dopadů poškození meliračních systémů na funkčnost zemědělské půdy. Dokumentace je proto v této části nepřezkoumatelná a neumožňuje objektivně posoudit skutečné dopady návrhu na půdní strukturu, infiltrační schopnost půdy a funkčnost meliračních systémů. Takový postup je v rozporu s principem ochrany půdy a prevence degradace krajiny. Současně je návrh v rozporu se zákonem č. 334/1992 Sb., o ochraně zemědělského půdního fondu, který ukládá povinnost chránit půdu a její produkční i ekologické funkce. Dokumentace SEA je proto v této části nepřezkoumatelná. Návrh řešení: Požaduji doplnění podrobného posouzení rizik zhutnění půdy, vyhodnocení změn půdní struktury a infiltrační schopnosti půdy a posouzení dopadů těchto změn na zemědělské využití území. Současně požaduji doplnění konkrétní identifikace meliračních systémů v území, vyhodnocení rizik jejich poškození a stanovení jednoznačných technických opatření k jejich ochraně během výstavby i provozu větrných elektráren. Dokumentace musí dále obsahovat vyhodnocení dopadů možného narušení melioraci na funkčnost zemědělské půdy a hospodaření v území. Pokud nebude možné uvedené nedostatky objektivně a přezkoumatelně odstranit, požaduji vypuštění akcelerační oblasti AOV47 – Bukovec a souvisejícího územního opatření z návrhu Změny č. 2 Územního rozvojového plánu ČR. Zdroje: EMENHISER, C. Post Windfarm Installation Impacts on Soil Properties and Crop Response in the Midwest [online]. Purdue University, 2020. Dostupné z: https://docs.lib.purdue.edu/dissertations/AAI30504673/. [cit. 15. 5. 2026]. ČESKO. Zákon č. 334/1992 Sb., o ochraně zemědělského půdního fondu, ve znění pozdějších předpisů [online]. Zákony pro lidi. Dostupné z: https://www.zakonyprolidi.cz/cs/1992-334. [cit. 18. 5. 2026]. **6.2.3 Neprovoditelnost a nepřezkoumatelnost podmínky vypínání větrných elektráren při zemědělských pracích** Dokument „Opatření obecné povahy pro akcelerační oblast AOV47 Bukovec" v části 3.2 písm. a) stanoví povinnost vypínání větrných elektráren ve dnech orby a sklizně a po pět následujících kalendářních dnů na pozemcích do vzdálenosti 1000 metrů od stožáru větrné elektrárny. Odůvodnění opatření současně uvádí, že důvodem této podmínky je ochrana zvláště chráněných druhů ptáků, zejména motáka pilicha a křepelky polní, u nichž zemědělské práce zvyšují riziko střetů s větrnými elektrárnami. Podmínka vypínání větrných elektráren při orbě a sklizni je uvedena v dokumentu „Opatření obecné povahy pro akcelerační oblast AOV47 Bukovec", v části 3.2 písm. a). Dokument stanoví, že provozovatel větrné elektrárny musí zajistit vypnutí elektrárny ve dnech orby a sklizně a po pět následujících kalendářních dnů na pozemcích do vzdálenosti 1000 metrů od stožáru větrné elektrárny. **Takto formulovaná podmínka je však velmi obtížně kontrolovatelná a prakticky téměř nevymahatelná. Není stanoveno, kdo bude provozovateli oznamovat termíny orby a sklizně, jak bude evidence těchto prací vedena ani kdo bude kontrolovat, zda byla elektrárna skutečně vypnuta. Dokument zároveň neurčuje, co přesně se považuje za „orbu" a „sklizeň", zda se opatření vztahuje také na podmítku, mulčování, sečení nebo další zemědělské zásahy. Není ani popsáno, jak bude určována vzdálenost 1000 metrů nebo jak bude řešena situace, kdy v okolí hospodaří více různých zemědělců.** V zemědělské krajině přitom probíhají práce opakovaně během celého roku a často operativně podle počasí.	

Poř.č.	Připomínkové místo	Číslo jednací	Článek	AO	Připomínka	Vyhodnocení
					Doslovné uplatnění této podmínky by mohlo znamenat opakované a dlouhodobé odstávky větrných elektráren, případně situaci, kdy podmínka nebude fakticky dodržována, protože její kontrola nebude reálně možná. Tato podmínka neřeší, jakým způsobem má být provozovatel o těchto činnostech informován ani kdo odpovídá za případné nesplnění povinnosti. Není zřejmé, zda má povinnost informovat provozovatele větrné elektrárny zemědělský hospodář, vlastník pozemku nebo jiný subjekt, ani jakým způsobem a v jakém časovém předstihu má být tato informace předávána. Současně není jednoznačné, zda se podmínka vztahuje pouze na orbu, nebo i na další způsoby zpracování půdy, jako je podmítka, diskování či bezorebné technologie, které mohou mít obdobný vliv na výskyt ptáků. Takto formulovaná podmínka je proto obtížně aplikovatelná i kontrolovatelná a bylo by vhodné buď přesněji vymezit dotčené činnosti, mechanismus informování provozovatele a odpovědnost jednotlivých subjektů, nebo podmínku formulovat obecnějším a jednoznačně vykonatelným způsobem. **Současně je třeba uvést, že takto formulovaná podmínka fakticky předpokládá vznik povinnosti na straně zemědělských subjektů, které nejsou adresáty dotčeného správního aktu a jejichž právní postavení není tímto aktem přímo regulováno. Podmínka však nemůže bez výslovného zákonného zmocnění ukládat povinnosti třetím osobám, které nejsou účastníky řízení ani nositeli práv a povinností vyplývajících z tohoto rozhodnutí.** Zároveň nelze presumovat, že by tyto subjekty byly povinny aktivně organizovat či přizpůsobovat své hospodaření ve prospěch provozovatele větrné elektrárny, pokud k tomu neexistuje zákonný nebo smluvní důvod. V prostředí akcelerační oblasti, kde může působit více nezávislých zemědělských subjektů, navíc nelze předpokládat jednotné plánování hospodaření ani předvídatelnost termínů jednotlivých činností. Podmínka přitom neobsahuje žádný právní ani faktický mechanismus, který by určoval, kdo má povinnost provozovatele větrné elektrárny informovat o plánovaných zemědělských pracích, jakým způsobem a v jakém časovém předstihu. Není tedy zřejmé, z jakého právního titulu by měla povinnost informování na straně zemědělských hospodářů vznikat, ani jak by měla být vynucována v případě více subjektů působících v daném území. Podmínka je v rozporu s požadavkem určitelnosti, srozumitelnosti a přezkoumatelnosti opatření obecné povahy podle správního řádu. Podmínky stanovené správním aktem musí být jednoznačné, objektivně ověřitelné a vykonatelné. V tomto případě však podmínka obsahuje neurčité pojmy a neobsahuje mechanismus kontroly ani vyhodnocení plnění. Současně tato podmínka sama potvrzuje existenci významného rizika mortality ptáků při zemědělských pracích v okolí větrných elektráren. Dokument tím nepřímo potvrzuje, že lokalita je z hlediska ochrany avifauny konfliktní a že riziko střetů ptáků s rotory je natolik významné, že vyžaduje opakované provozní odstávky. Návrh řešení: Požaduji doplnění výše uvedené podmínky o způsoby zemědělských prací a zpracování půdy, dále adresáty dotčeného správního aktu, určení výše uvedené vzdálenosti 1.000m, organizační pravidla plnění podmínky, způsob předávání informací, systém kontroly včetně kontrolního subjektu. Pokud nebude možné uvedené nedostatky objektivně a přezkoumatelně odstranit, požaduji vypuštění akcelerační oblasti AOV47 – Bukovec a souvisejícího územního opatření z návrhu Změny č. 2 Územního rozvojového plánu ČR. Odborné agronomické podklady Výzkumného ústavu zemědělské techniky (2014) potvrzují, že zemědělské práce na orné půdě probíhají opakovaně během celého roku a zahrnují široké spektrum mechanizovaných zásahů, nikoli pouze samotnou orbu a sklizeň. Metodika současně uvádí, že vícenásobné přejezdy při zpracování půdy, zakládání, ošetřování a sklizni plodin mohou postihnout až 100 % celkové plochy povrchu pole a probíhají operativně podle počasí a aktuálních agrotechnických podmínek. Doslovné uplatnění této podmínky by proto mohlo znamenat opakované a dlouhodobé odstávky větrných elektráren během významné části roku, přičemž dokumentace nijak nedokládá, že jsou takové odstávky technicky, organizačně ani ekonomicky realizovatelné v podmínkách běžně obhospodařované krajiny. Současně tato podmínka sama potvrzuje existenci významného rizika mortality ptáků při zemědělských pracích v okolí větrných elektráren. Dokument tím nepřímo potvrzuje, že lokalita je z hlediska ochrany avifauny konfliktní a že riziko střetů ptáků s rotory je natolik významné, že vyžaduje opakované provozní odstávky. Návrh je proto v rozporu s požadavkem určitelnosti, srozumitelnosti a přezkoumatelnosti opatření obecné povahy podle správního řádu, protože podmínky stanovené správním aktem musí být jednoznačné, objektivně ověřitelné a vykonatelné.	

Poř.č.	Připomínkové místo	Číslo jednací	Článek	AO	Připomínka	Vyhodnocení
					Dokumentace je proto v této části nepřezkoumatelná a neprokazuje reálnou proveditelnost ani kontrolovatelnost navrženého opatření. Návrh řešení: Požaduji doplnění jednoznačně kontrolovatelného mechanismu evidence, oznamování a kontroly zemědělských prací, přesné vymezení všech typů zemědělských zásahů, kterých se podmínka týká, doložení technické, organizační a ekonomické realizovatelnosti opakovaných odstávek větrných elektráren a doplnění odborného vyhodnocení skutečných rizik mortality ptáků při běžném zemědělském hospodaření. Současně požaduji vyřazení zemědělsky využívaných pozemků z akcelerační oblasti AOV47 – Bukovec. Pokud nebude možné uvedené nedostatky objektivně a přezkoumatelně odstranit, požaduji vypuštění akcelerační oblasti AOV47 – Bukovec a souvisejícího územního opatření z návrhu Změny č. 2 Územního rozvojového plánu ČR. Zdroj: KOVAŘÍČEK, Pavel et al. Systém hospodaření s cílem omezit nežádoucí zhutnění půdy a zvýšit propustnost půdy pro vodu [online]. Praha: Výzkumný ústav zemědělské techniky, v.v.i., 2014. Uplatněná certifikovaná metodika. Dostupné z: https://mze.gov.cz/public/portal/mze/-q330049---CcjEZFcJ/system-hospodareni-s-cilem-omezit. [cit. 15. 5. 2026]. **6.2.4 Nevratnost záborů zemědělského půdního fondu a absence rekultivační strategie** Dokumentace SEA ani související územní opatření neobsahují dostatečné a přezkoumatelné řešení dlouhodobých a nevratných dopadů výstavby větrných elektráren na zemědělský půdní fond a půdní prostředí. Dokumentace sice uvádí, že zábor půdy je vyhodnocován jako dočasný a že „po 30 letech je stanovena rekultivace", neobsahuje však žádné konkrétní technické řešení odstranění staveb ani obnovy půdy po ukončení životnosti větrných elektráren. SEA ani územní opatření neuvádějí, v jakém rozsahu budou odstraňovány hlubinné betonové základy větrných elektráren, zda budou odstraněny podzemní kabelové trasy, jak bude řešena sanace zhutněných přístupových komunikací a manipulačních ploch, jakým způsobem bude obnovena původní půdní struktura, ani zda bude možné obnovit původní produkční a ekologické funkce půdy. Dokumentace současně připouští rozsáhlé technické zásahy do území, včetně budování komunikací, manipulačních ploch, skladovacích areálů, technické infrastruktury a hlubinných základů větrných elektráren. Územní opatření výslovně připouští realizaci zařízení pro skladování energie, rozsáhlých technických ploch a terénních úprav v okolí větrných elektráren. Současně dokumentace předpokládá rozsáhlé budování dopravní infrastruktury, kdy odhad potřebných komunikací činí přibližně 1000 metrů komunikací na každý 1 km² akcelerační oblasti při předpokládané šířce komunikací přibližně 7 metrů. Dokumentace přitom sama uvádí, že tyto zásahy zahrnují nejen obslužné komunikace, ale také zpevněná prostranství, technické plochy a zařízení pro skladování energie. Přesto dokumentace neobsahuje žádné objektivní posouzení, zda bude po několika desetiletích provozu vůbec možné obnovit původní charakter zemědělské půdy a krajiny. Chybí vyhodnocení dlouhodobé degradace půdního profilu, změn půdní struktury, zhutnění podloží, možného narušení drenážních a melioračních systémů i dopadů ponechání podzemních konstrukcí v území. Dokumentace rovněž neobsahuje žádné finanční ani technické garance odstranění staveb po ukončení jejich životnosti. Není proto zřejmé, kdo a jakým způsobem zajistí odstranění rozsáhlých betonových konstrukcí, kabeláží, komunikací a technické infrastruktury ani jak bude zajištěna skutečná rekultivace území. Deklarovaná „dočasnost" záborů proto není objektivně doložena a z dokumentace naopak vyplývá vysoké riziko dlouhodobých až nevratných zásahů do zemědělského půdního fondu. Takový postup je v rozporu se zákonem č. 334/1992 Sb., o ochraně zemědělského půdního fondu, který ukládá povinnost chránit půdu jako základní přírodní bohatství a minimalizovat zásahy do jejích produkčních a ekologických funkcí. Současně je návrh v rozporu s principem prevence environmentálních škod, principem udržitelného rozvoje a se směrnicí Evropského parlamentu a Rady 2001/42/ES, protože dokumentace neobsahuje dostatečné vyhodnocení dlouhodobých a nevratných dopadů návrhu na půdu a krajinu. Dokumentace SEA je proto v této části nepřezkoumatelná. Návrh řešení: Požaduji doplnění podrobné a technicky konkrétní rekultivační strategie pro případ ukončení provozu	

Poř.č.	Připomínkové místo	Číslo jednací	Článek	AO	Připomínka	Vyhodnocení
					větrných elektráren, včetně jednoznačného stanovení rozsahu odstranění hlubinných betonových základů, podzemních kabelových tras, komunikaci, manipulačních ploch a další technické infrastruktury. Současně požaduji doplnění odborného posouzení, zda je po ukončení provozu větrných elektráren reálně možné obnovit původní produkční, ekologické a hydrologické funkce zemědělské půdy a krajiny. Dokumentace musí dále obsahovat konkrétní technické parametry rekultivace, vyhodnocení dlouhodobých dopadů ponechání podzemních konstrukcí v území a finanční garance zajišťující odstranění staveb a obnovu území po skončení životnosti záměru. Pokud nebude možné uvedené nedostatky objektivně a přezkoumatelně odstranit, požaduji vypuštění akcelerační oblasti AOV47 – Bukovec a souvisejícího územního opatření z návrhu Změny č. 2 Územního rozvojového plánu ČR. Zdroje: ČESKO. Zákon č. 334/1992 Sb., o ochraně zemědělského půdního fondu, ve znění pozdějších předpisů [online]. Zákony pro lidi. Dostupné z: https://www.zakonyprolidi.cz/cs/1992-334. [cit. 18. 5. 2026]. EVROPSKÝ PARLAMENT A RADA EVROPSKÉ UNIE. Směrnice Evropského parlamentu a Rady 2001/42/ES ze dne 27. června 2001 o posuzování vlivů některých plánů a programů na životní prostředí [online]. EUR-Lex. Dostupné z: https://eur-lex.europa.eu/legal-content/CS/TXT/?uri=CELEX%3A32001L0042. [cit. 18. 5. 2026]. **6.2.5 Nedostatečné vyhodnocení kumulativních záborů zemědělského půdního fondu a degradace půdy v širším území** Dokumentace SEA neobsahuje dostatečné vyhodnocení kumulativních dopadů více navržených akceleračních oblastí na zemědělský půdní fond, krajinu a dlouhodobou kvalitu půdy v širším území. V bezprostředním okolí akcelerační oblasti AOV47 – Bukovec jsou současně navrhovány další akcelerační oblasti AOV48 – Chrbonín, AOV49 – Křeč a AOV50 – Obrataň. Tyto akcelerační oblasti představují společně rozsáhlý soubor větrných elektráren v leso-zemědělské krajině o celkové rozloze přibližně 3 152 ha s předpokládaným umístěním až 88 věží větrných elektráren a celkovým instalovaným výkonem přibližně 308 MW. Celkový předpokládaný zábor zemědělského půdního fondu u akceleračních oblastí AOV47 až AOV50 činí přibližně 13,29 ha. Významná část těchto záborů přitom připadá na půdy I. a II. třídy ochrany. U AOV47 činí zábor ZPF 3,98 ha, u AOV48 činí 1,81 ha, u AOV49 činí 4,61 ha a u AOV50 činí 2,89 ha. Dokumentace SEA však tyto kumulativní zábory a jejich společný dopad na zemědělský půdní fond vůbec nevyhodnocuje. Posuzování jednotlivých akceleračních oblastí odděleně neodpovídá skutečnému rozsahu zásahu do krajiny ani požadavkům na hodnocení kumulativních a synergických vlivů. SEA současně neobsahuje regionální hodnocení kumulativní degradace půdy způsobené souběhem více technických zásahů, koncentrací infrastruktury a dlouhodobou fragmentací krajiny. Nedostatečně jsou vyhodnoceny také dopady budování přístupových komunikací, manipulačních ploch, kabelových tras, rozvoden, bateriových úložišť a rozsáhlých základových konstrukcí. Dokumentace dále nehodnotí dlouhodobé dopady utužení půdy, změn odtokových poměrů, omezení retenční schopnosti krajiny ani postupnou ztrátu ekologických funkcí půdy a dlouhodobou udržitelnost hospodaření v území. Strategie Evropské unie EU Soil Strategy for 2030 (2021) přitom upozorňuje, že degradace půdy, její fragmentace a trvalé zábory představují významné dlouhodobé environmentální riziko a že ochrana půdy je zásadní součástí ochrany biodiverzity, krajiny a klimatické stability. Současné odborné studie zároveň potvrzují, že fragmentace krajiny a technické zásahy mohou dlouhodobě oslabovat retenční schopnost půdy, stabilitu ekosystémů i odolnost krajiny vůči klimatické změně. Dokumentace SEA však dlouhodobé a kumulativní dopady více akceleračních oblastí na půdu a krajinu hodnotí pouze obecně a bez konkrétních dat, čímž neumožňuje objektivní posouzení skutečného rozsahu zásahů do zemědělského půdního fondu. Takový postup je v rozporu se zákonem č. 334/1992 Sb., o ochraně zemědělského půdního fondu, který ukládá povinnost chránit půdu jako základní přírodní bohatství. Současně je návrh v rozporu s principem udržitelného rozvoje území a se směrnicí Evropského parlamentu a Rady 2001/42/ES, protože neobsahuje dostatečné vyhodnocení dlouhodobých, kumulativních a synergických vlivů na půdu a krajinu. Dokumentace SEA je proto v této části nepřezkoumatelná. Návrh řešení:	

Poř.č.	Připomínkové místo	Číslo jednací	Článek	AO	Připomínka	Vyhodnocení
					Požaduji doplnění komplexního regionálního vyhodnocení kumulativních dopadů akceleračních oblastí AOV47 – Bukovec, AOV48 – Chrbonín, AOV49 – Křeč a AOV50 – Obrataň na zemědělský půdní fond, krajinu a dlouhodobou kvalitu půdy. Současně požaduji doplnění vyhodnocení kumulativních dopadů doprovodné infrastruktury, zejména komunikací, manipulačních ploch, kabelových tras, rozvoden a bateriových úložišť, na půdní strukturu, vodní režim, retenční schopnost krajiny, ekologické funkce půdy a fragmentaci zemědělských ploch. Dále požaduji doplnění scénářového hodnocení dlouhodobé degradace krajiny a vyhodnocení dopadů na dlouhodobou udržitelnost hospodaření v území. Pokud nebude možné uvedené nedostatky objektivně a přezkoumatelně odstranit, požaduji vypuštění akcelerační oblasti AOV47 – Bukovec a souvisejícího územního opatření z návrhu Změny č. 2 Územního rozvojového plánu ČR. Zdroje EVROPSKÁ KOMISE. EU Soil Strategy for 2030 – Reaping the benefits of healthy soils for people, food, nature and climate [online]. Brussels: European Commission, 2021. Dostupné z: https://eur-lex.europa.eu/legal-content/EN/TXT/?uri=celex%3A52021DC0699. [cit. 18. 5. 2026]. ČESKO. Zákon č. 334/1992 Sb., o ochraně zemědělského půdního fondu, ve znění pozdějších předpisů [online]. Zákony pro lidi. Dostupné z: https://www.zakonyprolidi.cz/cs/1992-334. [cit. 18. 5. 2026]. EVROPSKÝ PARLAMENT A RADA EVROPSKÉ UNIE. Směrnice Evropského parlamentu a Rady 2001/42/ES ze dne 27. června 2001 o posuzování vlivů některých plánů a programů na životní prostředí [online]. EUR-Lex. Dostupné z: https://eur-lex.europa.eu/legal-content/CS/TXT/?uri=CELEX%3A32001L0042. [cit. 18. 5. 2026]. **6.2.6 Degradace zemědělské půdy** Navržené vymezení akcelerační oblasti AOV47 – Bukovec představuje významný zásah do půdního a hydrologického systému krajiny a je v rozporu s cíli ochrany půdy, retenční schopnosti území a klimatické odolnosti formulovanými ve strategii European Commission EU Soil Strategy for 2030 (2021). Strategie požaduje prevenci degradace půdy, omezení záborů kvalitní zemědělské půdy, ochranu půdních funkcí a zachování schopnosti krajiny zadržovat vodu a zmírňovat dopady klimatické změny. **Dokumentace SEA hodnotí vliv na zemědělský půdní fond jako akceptovatelný, avšak nehodnotí dlouhodobé dopady výstavby větrných elektráren na půdní strukturu, infiltrační schopnost půdy, retenční funkci krajiny ani produkční schopnost zemědělských pozemků.** Studie Li et al. (2024) potvrzuje, že výstavba větrných elektráren vede k poklesu organického uhlíku, dusíku, fosforu a draslíku v půdě a současně způsobuje zhutnění půdy, narušení půdní struktury a snížení infiltrační schopnosti krajiny. Studie Emenhiser (2020) dále potvrzuje, že těžká stavební technika vytváří výrazně zhutněné zóny v okolí turbín a přístupových komunikací, přičemž negativní dopady na půdní strukturu a výnosy zemědělských kultur mohou přetrvávat řadu let po dokončení výstavby. Výzkum K. Xu et al. (2025) současně upozorňuje, že výstavba větrných parků vede k trvalému záboru půdy, odstraňování vegetace a narušení retenční schopnosti krajiny, přičemž doporučuje preferovat méně kvalitní nebo již degradované plochy před využíváním nejkvalitnějších zemědělských půd. Studie současně upozorňuje, že výstavba větrných parků vede k trvalému záboru půdy, odstraňování vegetace a narušení retenční schopnosti krajiny. SEA však tyto dlouhodobé dopady na kvalitu půdy, retenční schopnost krajiny a produkční funkci zemědělského půdního fondu vůbec nehodnotí. Dokumentace je proto v této části nepřezkoumatelná a neumožňuje objektivně posoudit skutečné dopady návrhu na zemědělskou půdu, hydrologickou stabilitu území a klimatickou resilienci krajiny. Návrh řešení: Požaduji doplnění použitelného hodnocení dlouhodobých dopadů na zemědělský půdní fond, infiltrační schopnost půdy, retenční funkce krajiny, produkční schopnost zemědělských pozemků a klimatickou resilienci území, včetně vyhodnocení zhutnění půdy, eroze, ztráty organické hmoty a dlouhodobé degradace půdních funkcí. Pokud nebude možné uvedené nedostatky objektivně a přezkoumatelně odstranit, požaduji vypuštění akcelerační oblasti AOV47 – Bukovec a souvisejícího územního opatření z návrhu Změny č. 2 Územního rozvojového plánu ČR. Zdroje:	

Poř.č.	Připomínkové místo	Číslo jednací	Článek	AO	Připomínka	Vyhodnocení
					EVROPSKÁ KOMISE. EU Soil Strategy for 2030 – Reaping the benefits of healthy soils for people, food, nature and climate [online]. Brussels: European Commission, 2021. Dostupné z: https://eur-lex.europa.eu/legal-content/EN/TXT/?uri=celex%3A52021DC0699. [cit. 18. 5. 2026]. LI, Lin et al. Effects of Wind Farm Construction on Soil Nutrients and Vegetation: A Case Study of Linxiang Wind Farm in Hunan Province [online]. Sustainability, 2024. Dostupné z: https://www.mdpi.com/2071-1050/16/15/6350. [cit. 15. 5. 2026]. EMENHISER, C. Post Windfarm Installation Impacts on Soil Properties and Crop Response in the Midwest [online]. Purdue University, 2020. Dostupné z: https://hammer.purdue.edu/articles/thesis/Post_Windfarm_Installation_Impacts_on_Soil_Properties_and_Crop_Response_in_the_Midwest/13353602/files/25741082.pdf. [cit. 15. 5. 2026]. XU, K. et al. Land use impacts the environmental benefits of wind energy farms in China [online]. Communications Earth & Environment, 2025. Dostupné z: https://www.nature.com/articles/s43247-025-02833-w. [cit. 15. 5. 2026]. **6.2.7 Změny mikroklimatu a vysušování zemědělské krajiny** **Dokumentace SEA vůbec nehodnotí mikroklimatické dopady větrných elektráren na zemědělskou krajinu, přestože současné odborné výzkumy potvrzují jejich vliv na teplotní režim, proudění vzduchu, půdní vlhkost a evapotranspiraci. Návrh AOV47 – Bukovec je proto v rozporu s cíli strategie European Commission EU Strategy on Adaptation to Climate Change (2021), která zdůrazňuje nutnost zvyšování odolnosti krajiny vůči suchu, ochrany retenční schopnosti území a prevence dalších zásahů zvyšujících klimatickou zranitelnost krajiny.** Studie Wang et al. (2023), založená na satelitních datech a dlouhodobém monitoringu, prokazuje statisticky významné vysušování povrchových vrstev půdy v blízkosti větrných elektráren, zejména během letního období a v oblastech citlivých na sucho. Studie Zhou et al. (2012) současně prokázala změny přízemního mikroklimatu a zvýšení nočních teplot v okolí rozsáhlých větrných parků v důsledku turbulentního míchání atmosféry. Přehledová studie Ze et al. (2024) potvrzuje, že turbulence vytvářená rotory může měnit proudění vzduchu, distribuci vlhkosti, evapotranspiraci a hydrologické procesy v krajině. Studie Liu et al. (2022) dále upozorňuje, že změny mikroklimatu vyvolané větrnými farmami mohou ovlivňovat vegetační sezónu, vodní bilanci krajiny a spotřebu vody vegetací, což může přispívat k vysušování půdy. Dokumentace SEA však tyto mikroklimatické dopady vůbec nevyhodnocuje, přestože mohou významně ovlivnit půdní vlhkost, retenční schopnost krajiny a stabilitu zemědělské produkce. Dokumentace je proto v této části nepřezkoumatelná a neumožňuje objektivně posoudit možné dopady návrhu na mikroklima krajiny, půdní vlhkost a hydrologickou stabilitu území. Návrh řešení: Požaduji doplnění mikroklimatického hodnocení vlivů větrných elektráren, posouzení změn proudění vzduchu, evapotranspirace a půdní vlhkosti, vyhodnocení rizik vysušování zemědělské krajiny a doplnění hodnocení dopadů na retenční schopnost území, klimatickou odolnost krajiny a stabilitu zemědělské produkce. Pokud nebude možné uvedené nedostatky objektivně a přezkoumatelně odstranit, požaduji vypuštění akcelerační oblasti AOV47 – Bukovec a souvisejícího územního opatření z návrhu Změny č. 2 Územního rozvojového plánu ČR. Zdroje: EUROPEAN COMMISSION. Forging a climate-resilient Europe – the new EU Strategy on Adaptation to Climate Change [online]. Brussels, 2021. Dostupné z: https://climate.ec.europa.eu/eu-action/adaptation-climate-change/eu-adaptation-strategy_en. [cit. 15. 5. 2026]. WANG, Gang et al. Wind farms dry surface soil in temporal and spatial variation [online]. Science of the Total Environment, 2023. Dostupné z: https://www.sciencedirect.com/science/article/pii/S0048969722063926. [cit. 15. 5. 2026]. ZHOU, Liming et al. Climate impacts of wind power [online]. Nature Climate Change, 2012. Dostupné z: https://www.nature.com/articles/nclimate1505. [cit. 15. 5. 2026]. ZE, Jia et al. Localized Eco-climatic Impacts of Onshore Wind Farms: A Review [online]. Journal of Resources and Ecology, 2024. Dostupné z: https://bioone.org/journals/journal-of-resources-and-ecology/volume-15/issue-1/j.issn.1674-764x.2024.01.013/Localized-Eco-Climatic-Impacts-of-Onshore-Wind-Farms—A/10.5814/j.issn.1674-764x.2024.01.013.short. [cit. 15. 5. 2026].	

Poř.č.	Připomínkové místo	Číslo jednací	Článek	AO	Připomínka	Vyhodnocení
					LIU, Z. et al. Can wind farms change the phenology of grassland in Inner Mongolia? [online]. Science of the Total Environment, 2022. Dostupné z: https://www.sciencedirect.com/science/article/abs/pii/S0048969722021702. [cit. 15. 5. 2026]. **6.2.8 Dopady na vegetaci, produktivitu půdy a vodní režim krajiny** Dokumentace SEA nehodnotí dlouhodobé dopady větrných elektráren na vegetační produktivitu, vodní režim krajiny a ekologickou stabilitu zemědělských ploch. Návrh AOV47 – Bukovec je proto v rozporu s cíli nařízení European Parliament Nature Restoration Regulation (2024), které zdůrazňuje nutnost obnovy degradovaných ekosystémů, ochrany funkcí půdy a vegetace a zvyšování ekologické stability krajiny. Studie Liu et al. (2024) potvrzuje, že větrné farmy vedou ke zvýšení povrchové teploty a ke snížení čisté primární produkce vegetace (NPP), přičemž nejvýraznější dopady byly zaznamenány v oblastech s kvalitní půdou a intenzivním vegetačním krytem. Přehledová studie Armstrong et al. (2014) současně upozorňuje, že změny turbulence, půdní vlhkosti a mikroklimatu mohou ovlivňovat aktivitu půdních mikroorganismů, urychlovat mineralizaci organické hmoty a narušovat koloběh uhlíku mezi půdou, vegetací a atmosférou. Studie Su et al. (2025) dále potvrzuje, že větrné farmy mohou ovlivňovat uhlíkové a vodní toky v krajině, evapotranspiraci i vegetační dynamiku, a to prostřednictvím změn mikroklimatu a půdní vlhkosti. Dokumentace SEA však tyto dlouhodobé ekologické a mikroklimatické dopady na zemědělskou krajinu vůbec neposuzuje, přestože mohou vést ke kumulativní degradaci krajinných funkcí a ke snížení ekologické stability území. Dokumentace je proto v této části nepřezkoumatelná a neumožňuje objektivně posoudit možné dopady návrhu na vegetaci, vodní režim krajiny a ekologickou stabilitu zemědělského území. Návrh řešení: Požaduji doplnění hodnocení dlouhodobých dopadů na vegetační produktivitu, vodní režim krajiny, uhlíkové a vodní toky, půdní mikroorganismy a ekologickou stabilitu území, včetně vyhodnocení změn mikroklimatu, evapotranspirace a vegetační dynamiky v důsledku provozu větrných elektráren. Pokud nebude možné uvedené nedostatky objektivně a přezkoumatelně odstranit, požaduji vypuštění akcelerační oblasti AOV47 – Bukovec a souvisejícího územního opatření z návrhu Změny č. 2 Územního rozvojového plánu ČR. Zdroje: EUROPEAN PARLIAMENT AND COUNCIL. Regulation on nature restoration [online]. Official Journal of the European Union, 2024. Dostupné z: https://environment.ec.europa.eu/topics/nature-and-biodiversity/nature-restoration-law_en. [cit. 15. 5. 2026]. LIU, L. et al. Wind farms increase land surface temperature and reduce vegetation productivity [online]. Environmental Advances, 2024. Dostupné z: https://www.sciencedirect.com/science/article/pii/S2666683924000075. [cit. 15. 5. 2026]. ARMSTRONG, Alona et al. Wind farm and solar park effects on plant–soil carbon cycling: uncertain impacts of changes in ground-level microclimate [online]. Global Change Biology, 2014. Dostupné z: https://pmc.ncbi.nlm.nih.gov/articles/PMC4255238/. [cit. 15. 5. 2026]. SU, N. et al. Impact pathways of wind farms on grassland carbon and water fluxes [online]. Journal of Environmental Management, 2025. Dostupné z: https://www.sciencedirect.com/science/article/abs/pii/S0301479725020122. [cit. 15. 5. 2026]. **6.2.9 Eroze, hydrologické změny a destabilizace půdního prostředí** **Dokumentace SEA neobsahuje dostatečné vyhodnocení hydrologických, geotechnických a erozních dopadů spojených s budováním přístupových komunikací, manipulačních ploch a rozsáhlých zemních prací souvisejících s výstavbou větrných elektráren.** **SEA současně nehodnotí změny povrchového odtoku, neposuzuje riziko vodní eroze, neobsahuje analýzu odnosu půdy ani nehodnotí dlouhodobé dopady technických zásahů na stabilitu svahů, vsakování vody a hydrologické procesy v krajině. Dokumentace rovněž neobsahuje regionální erozní model ani objektivní vyhodnocení dlouhodobých erozních dopadů.** Návrh je proto v rozporu s požadavky směrnice European Union Water Framework Directive (2000), která požaduje ochranu hydrologických funkcí krajiny, prevenci zhoršování stavu vodních útvarů a omezení zásahů negativně ovlivňujících vsakování vody, odtokové poměry a stabilitu půdního prostředí.	

Poř.č.	Připomínkové místo	Číslo jednací	Článek	AO	Připomínka	Vyhodnocení
					Strategický dokument European Commission EU Soil Strategy for 2030 (2021) současně upozorňuje, že zhutňování půdy, eroze a technická fragmentace krajiny představují významné faktory degradace půdy a snižování retenční schopnosti území. Studie Xia et al. (2025) potvrzuje, že výstavba větrných elektráren a souvisejících komunikací vede k významnému narušení vegetačního krytu, zvýšení eroze půdy a destabilizaci svahových poměrů, přičemž nejvýznamnějším zdrojem degradace jsou právě přístupové komunikace a stavební zásahy v terénu. Studie současně upozorňuje, že v horských a svažitých oblastech dochází po výstavbě větrných parků k výraznému nárůstu erozních procesů. Studie Mier-Valderrama et al. (2024) současně potvrzuje, že rozsáhlé energetické projekty mohou významně měnit odtokové poměry, erozi půdy a sedimentační procesy v krajině, přičemž zdůrazňuje potřebu použitelného hodnocení hydrologických dopadů energetických staveb. Studie Wang et al. (2023) dále potvrzuje, že provoz větrných elektráren může významně snižovat půdní vlhkost a zvyšovat vysušování povrchových vrstev půdy, což může dále zvyšovat citlivost krajiny vůči erozi a degradaci půdního prostředí. Dokumentace SEA však neobsahuje regionální geotechnické hodnocení ani posouzení kumulativních hydrologických a erozních dopadů souvisejících s koncentrací energetické infrastruktury v širším území. Dokumentace současně dostatečně nehodnotí erozní a hydrologické dopady spojené s odlesňováním, kácením dřevin a odstraňováním vegetačního krytu v souvislosti s budováním infrastruktury větrných elektráren. **Viz rozložení rizika v lokalitě, kde právě nejvíce erozně stabilizované půdy jsou předmětem** vymezení AOV 47:  *Obr.: Mapa vymezení akcelerační oblasti AOV47 – Bukovec s legendou zobrazující typy pozemků, ochranná pásma, kategorie zemědělského a lesního půdního fondu a erozně ohrožené plochy* Dokumentace je proto v této části nepřezkoumatelná a neumožňuje objektivně posoudit možné dopady návrhu na erozi půdy, stabilitu svahů, hydrologické procesy a stabilitu půdního prostředí. Takový postup je v rozporu s požadavkem ochrany půdy před degradací podle zákona č. 334/1992 Sb., o ochraně zemědělského půdního fondu. Současně je návrh v rozporu s principem prevence environmentálních škod a s požadavky směrnice European Union Water Framework Directive (2000), která ukládá povinnost chránit hydrologické funkce krajiny a předcházet zhoršování stavu vodních útvarů. Návrh řešení: Požaduji doplnění regionálního geotechnického a hydrologického hodnocení, posouzení erozních procesů, změn povrchového odtoku a stability svahů, analýzy odnosu půdy a vyhodnocení dopadů přístupových komunikací a zemních prací na hydrologické procesy a stabilitu půdního prostředí. Současně požaduji doplnění regionálního erozního modelu a kumulativního hodnocení hydrologických a erozních dopadů technických zásahů v celé akcelerační oblasti a jejím širším okolí. Pokud nebude možné uvedené nedostatky objektivně a přezkoumatelně odstranit, požaduji vypuštění akcelerační oblasti AOV47 – Bukovec a souvisejícího územního opatření z návrhu Změny č. 2 Územního rozvojového plánu ČR. Zdroje: EUROPEAN UNION. Directive 2000/60/EC establishing a framework for Community action in the field of water policy (Water Framework Directive) [online]. Official Journal of the European Communities, 2000. Dostupné z: https://eur-lex.europa.eu/legal-content/EN/TXT/?uri=CELEX:32000L0060. [cit. 15. 5. 2026].	

Poř.č.	Připomínkové místo	Číslo jednací	Článek	AO	Připomínka	Vyhodnocení
					EUROPEAN COMMISSION. EU Soil Strategy for 2030: Reaping the benefits of healthy soils for people, food, nature and climate [online]. Brussels, 2021. Dostupné z: https://environment.ec.europa.eu/publications/eu-soil-strategy-2030_en. [cit. 15. 5. 2026]. XIA, Z. et al. Assessment of forest disturbance and soil erosion in wind farm project using satellite observations [online]. Resources, Conservation and Recycling, 2025. Dostupné z: https://www.sciencedirect.com/science/article/abs/pii/S0921344924005275. [cit. 13. 5. 2026]. MIER-VALDERRAMA, L. et al. Evaluating soil erosion and runoff dynamics in a humid tropical watershed under utility-scale solar development [online]. International Soil and Water Conservation Research, 2024. Dostupné z: https://www.sciencedirect.com/science/article/pii/S2095633923000850. [cit. 15. 5. 2026]. WANG, Gang et al. Wind farms dry surface soil in temporal and spatial variation [online]. Science of the Total Environment, 2023. Dostupné z: https://www.sciencedirect.com/science/article/abs/pii/S0048969722063926. [cit. 15. 5. 2026]. ČESKO. Zákon č. 334/1992 Sb., o ochraně zemědělského půdního fondu, ve znění pozdějších předpisů [online]. Zákony pro lidi. Dostupné z: https://www.zakonyprolidi.cz/cs/1992-334. [cit. 18. 5. 2026]. **6.3 Rozpor s ochranou lesa a ochranou pozemků určených k plnění funkcí lesa (PUPFL)** **<u>6.3.1 Nedostatečné vyhodnocení záborů pozemků určených k plnění funkcí lesa (PUPFL)</u>** Dokumentace SEA nedostatečně hodnotí rozsah a dlouhodobé dopady záborů pozemků určených k plnění funkcí lesa (PUPFL) v akcelerační oblasti AOV47 – Bukovec. **Z dokumentace vyplývá, že akcelerační oblast AOV – Bukovec má rozlohu 11,8 km², z čehož lesní pozemky tvoří přibližně 51,58 % území. Jedná se tedy o území, které je z více než poloviny tvořeno souvislým lesním komplexem. Ostatně většinu z těchto lesů tvoří les Bukovec podle kterého je AOV pojmenována!** SEA sice připouští zásahy do lesních porostů, neobsahuje však adekvátní vyčíslení záborů pozemků při stavbě, vyhodnocení rozsahu odlesnění, analýzu dlouhodobé ztráty ekologických funkcí lesa ani objektivní posouzení kumulativních dopadů fragmentace lesních porostů. **Dokumentace současně adekvátně nehodnotí rozsah zásahů souvisejících s budováním komunikací, manipulačních ploch, kabelových tras a rozsáhlých základových konstrukcí. SEA přitom předpokládá možnost realizace rozsáhlých technických staveb v lesních porostech a v území s významným podílem lesní krajiny.** Dokumentace však neprokazuje, že rozsah zásahů do PUPFL byl minimalizován. Takový postup je v rozporu se zákonem č. 289/1995 Sb., lesní zákon, který ukládá povinnost chránit pozemky určené k plnění funkcí lesa a omezit jejich odnímání pouze na nezbytné případy. Současně je návrh v rozporu s lesním zákonem, podle kterého musí být při dotčení PUPFL přednostně využívána jiná řešení a zásahy do lesa musí být minimalizovány. Dokumentace SEA je proto v této části nepřezkoumatelná. Návrh řešení: Požaduji doplnění adekvátního vyhodnocení záborů PUPFL, přesného vyčíslení rozsahu odlesnění, analýzy dlouhodobých dopadů na funkce lesa a objektivního posouzení minimalizace zásahů do lesních pozemků. Pokud nebude možné uvedené nedostatky objektivně a přezkoumatelně odstranit, požaduji vypuštění akcelerační oblasti AOV47 – Bukovec a souvisejícího územního opatření z návrhu Změny č. 2 Územního rozvojového plánu ČR. Zdroje: ČESKÁ REPUBLIKA. Zákon č. 289/1995 Sb., o lesích (lesní zákon) [online]. Dostupné z: https://www.zakonyprolidi.cz/cs/1995-289. [cit. 15. 5. 2026]. **<u>6.3.2 Nesprávné a nepřezkoumatelné hodnocení záborů a fragmentace pozemků určených k plnění funkcí lesa (PUPFL)</u>** Dokumentace SEA závažným způsobem podceňuje rozsah zásahů do pozemků určených k plnění funkcí lesa (PUPFL) a nesprávně hodnotí jejich dopady jako zanedbatelné. SEA uvádí, že u pozemků určených k plnění funkcí lesa dojde pouze k dočasným záborům v rozsahu přibližně 400 m² pro jednu větrnou elektrárnu a maximálně 1000 m² pro přístupové komunikace, přičemž vliv na les označuje za zanedbatelný a bez vlivu na ekologické funkce lesa. Současně dokumentace	

Poř.č.	Připomínkové místo	Číslo jednací	Článek	AO	Připomínka	Vyhodnocení
					neobsahuje žádné technické ani prostorové vyhodnocení skutečného rozsahu stavebních zásahů, manipulačních ploch, transportních tras, základových konstrukcí ani nutného rozšíření a zpevnění lesních komunikací. Citace SEA: *U PUPFL (jen hospodářský les) nastane dočasný zábor pro přístupové komunikace v rozsahu max. 1000 m2. Pro umístění samotných VTE je dočasný zábor PUPFL 400 m2 pro jednu VTE. Vliv zanedbatelný v době výstavby a po celou dobu existence VTE!! Potenciální trvalý vliv (výstavba rozvoden apod. jako trvalých staveb) je zanedbatelný. Uplatnění AO nebude mít vliv na ekologické funkce lesa!! Podmínky a zmírňující opatření ÚO: Vliv zanedbatelný, podmínky nestanoveny.* *Opatření SEA: Bez dalšího návrhu dle SEA.* *Bodové ohodnocení 0* Citace UO: *Součástí akcelerační oblasti jsou lesní porosty vytvářející významný krajinný prvek typu les. Zároveň se jedná o biotopy druhů citlivých ke střetu VTE a zvláště chráněných druhů. Dotčenými lesními porosty protékají vodní toky představující další významný krajinný prvek. Zásah do těchto ploch musí být minimalizován následujícími způsoby:* *1. Při umísťování OZE a související infrastruktury respektovat plochy s výskytem nelesních dřevin, jedná se především o remízky a linie křovin na bývalých mezích. Případné zábory těchto biotopů musí být kompenzovány novými výsadbami. Plochy nových výsadeb dřevin musí odpovídat alespoň 1,5násobku původní rozlohy a musí být umístěny ve vzdálenosti minimálně 300 m od paty stožáru nejbližší VTE.* *2. Kácení dřevin na lesních pozemcích i v nelesní zeleni pro potřeby umístění záměrů OZE a související infrastruktury bude probíhat jen v období mimo hnízdění ptáků (tj. mimo březen–červenec).* *3. Obslužné komunikace, příjezdové cesty a technické plochy budou přednostně navrhovány s použitím propustných a vodu vsakujících materiálů. Použití nepropustných povrchů bude omezeno na technologicky nezbytné části a doplněno systémem vsakování nebo retence.* Další citace UO: *Zařízení pro ukládání elektřiny mají obvykle podobu jednoho nebo více lodních kontejnerů, často v oploceném areálu, přičemž kapacita jednotlivých realizovaných úložišť, a tím i jejich plošná výměra, se v posledních letech dynamicky zvyšuje. V rámci ÚO je stanovena podmínka max. výměry areálů určených pro skladování elektřiny, a to do 0,06 ha v rámci jednoho záměru OZE a 1,8 ha pro celou AO. Prostupnost krajiny pro člověka by neměla být omezena, naopak lze očekávat mírně pozitivní vliv realizací nových přístupových komunikací.!!*** **Tento závěr je zcela nepřiměřeně zjednodušený a naprosto neodpovídá skutečnému rozsahu zásahů vzhledem k rozsahu plánované výstavby.** Tento závěr je v přímém rozporu se samotným územním opatřením, které připouští rozsáhlé zásahy do lesních porostů, vznik nových komunikací, technických ploch, zásahy do biotopů a potřebu následných kompenzačních opatření. Územní opatření současně stanovuje povinnost náhradních výsadeb, omezení kácení a ochranu biotopů citlivých druhů, čímž samo potvrzuje existenci významných zásahů do lesního prostředí. Dokumentace SEA současně zcela ignoruje skutečný rozsah stavebních prací potřebných pro realizaci větrných elektráren o výšce až 250 m. Nehodnotí rozsah kácení lesních porostů pro transport nadrozměrných dílů, nutnost budování a rozšiřování přístupových komunikací, rozsah manipulačních a montážních ploch, rozsah zpevněných ploch pro těžkou techniku a jeřáby, kumulativní dopady při realizaci až 33 větrných elektráren ani dlouhodobou fragmentaci souvislého lesního komplexu. **Dokumentace SEA ani samotné územní opatření vůbec neřeší a nehodnotí devastující způsob výstavby takovýchto obrovských staveb (a ani případné kompenzace), a tomu odpovídající rozměry jednotlivých dílů (tubus u paty má průměr cca 10m a násobnou výšku, jedna lopatka má délku 80m), nutnost výstavby přístupových komunikací do celé lesní oblasti (nejžádanější místa na výstavbu z hlediska údajů o povětrnosti jsou na zalesněných hřebenech oblasti), které vyžadují takový zábor (a vykácení!) lesních pozemků násobně přesahující v SEA uvedený limit 1000 m2 (odpovídá pruhu volného pozemku pouze 10x100 m), stejně tak staveniště násobně přesáhne limit záboru 400 m2 (plocha nutná pro přístup těžkých mixů na beton, které jezdí minimálně po 4 najednou (jde až o 2000 m3 betonu na jeden základ při výšce stroje 250m), plocha nutná pro základy na jeřáb, manipulaci s díly VTE, parkování dalších vozidel). Dále u každé VTE se musí vybudovat základy pro příslušný jeřáb, který má rozměry a hmotnost cca jako VTE. Přístupové komunikace do lesa se musí nejen vykácet, ale i významně zpevnit a to v šíři minimálně 10m. Naplnění povolených limitů AOV 47 (33 věží) s adekvátními odstupy věží proto**	

Poř.č.	Připomínkové místo	Číslo jednací	Článek	AO	Připomínka	Vyhodnocení
					znamená naprostou devastaci zdejších lesů, jedná se o rozsáhlý souvislý pás lesů, který bude výstavbou zcela zničen ve jménu tzv. ekologie a obnovitelných zdrojů energie. Dokumentace tedy naprosto podceňuje, resp. ignoruje rozsah zásahů spojených s výstavbou komunikací, manipulačních ploch a fragmentací lesních porostů. Dokumentace rovněž nehodnotí dopady na stabilitu lesních porostů, vodní režim krajiny, mikroklimatické poměry ani zvýšenou zranitelnost lesních ekosystémů, které jsou již nyní oslabeny důsledky kůrovcových kalamit a polomů. SEA přitom současně připouští realizaci nových přístupových komunikací a rozsáhlých technických areálů pro ukládání energie až do rozsahu 1,8 ha pro celou akcelerační oblast. Z dokumentace rovněž vyplývá, že akcelerační oblast AOV47 – Bukovec je z více než poloviny tvořena lesními porosty. V podmínkách rozsáhlého souvislého lesního komplexu proto nelze tvrdit, že realizace až 33 větrných elektráren v akcelerační oblasti nebude mít vliv na ekologické funkce lesa. Takový postup je v rozporu se zákonem č. 289/1995 Sb., lesní zákon, podle kterého je nutné chránit pozemky určené k plnění funkcí lesa, minimalizovat zásahy do lesních pozemků a přednostně využívat jiná řešení mimo lesní pozemky. Současně je návrh v rozporu s principem prevence a principem předběžné opatrnosti podle zákona č. 17/1992 Sb., o životním prostředí. Dokumentace SEA je proto v této části nepřezkoumatelná, neboť neobsahuje objektivní a odborně podložené vyhodnocení skutečného rozsahu zásahů do PUPFL ani jejich kumulativních a dlouhodobých dopadů. Návrh řešení: Požaduji doplnění přezkoumatelného vyhodnocení skutečných záborů PUPFL na základě modelu/studie rozsahu výstavby VTE o výšce 250m, rozsahu kácení lesních porostů, rozsahu manipulačních a montážních ploch, přístupových komunikací a technické infrastruktury včetně objektivního vyhodnocení kumulativních dopadů fragmentace lesních porostů na ekologické funkce lesa, vodní režim a stabilitu krajiny. Současně požaduji doplnění variantního řešení minimalizujícího zásahy do lesních pozemků a prokázání, že nebylo možné využít jiné lokality s menším dopadem na PUPFL. Pokud nebude možné uvedené nedostatky objektivně a přezkoumatelně odstranit, požaduji vypuštění akcelerační oblasti AOV47 – Bukovec a souvisejícího územního opatření z návrhu Změny č. 2 Územního rozvojového plánu ČR. Zdroje: ČESKÁ REPUBLIKA. Zákon č. 289/1995 Sb., o lesích (lesní zákon) [online]. Dostupné z: https://www.zakonyprolidi.cz/cs/1995-289. [cit. 15. 5. 2026]. ČESKÁ REPUBLIKA. Zákon č. 17/1992 Sb., o životním prostředí [online]. Dostupné z: https://www.zakonyprolidi.cz/cs/1992-17. [cit. 15. 5. 2026]. **6.3.3 Fragmentace lesních porostů a zásahy do významných krajinných prvků (VKP)** **Les je významný krajinný prvek.** K významným krajinným prvkům (dále jen „VKP"): VKP tvoří základní prvek obecné ochrany přírody a krajiny podle § 3 odst. 1 písm. b) ZOPK. Jejich ochrana je veřejným zájmem a vychází z jejich ekologické, stabilizační a estetické funkce v krajině. VKP je nutné chápat jako funkční součást krajinné struktury, jejíž význam spočívá nejen v jejím prostorovém vymezení, ale zejména ve schopnosti udržovat ekologickou stabilitu a zajišťovat vazby v krajině. **Zásahy do VKP proto nelze posuzovat izolovaně, ale vždy ve vztahu k jejich širším ekologickým funkcím a návaznosti na územní systém ekologické stability.** Dokumentace SEA nedostatečně hodnotí rozsah fragmentace lesních porostů a zásahů do významných krajinných prvků (VKP), přestože sama potvrzuje přítomnost rozsáhlých lesních komplexů, vodních toků, remízků, liniové zeleně a dalších ekologicky významných krajinných struktur v území akcelerační oblasti AOV47 – Bukovec. Územní opatření výslovně uvádí, že součástí akcelerační oblasti jsou lesní porosty vytvářející významný krajinný prvek typu les a že dotčenými lesními porosty protékají vodní toky představující další významný krajinný prvek. Současně dokumentace připouští zásahy do remízků, liniové zeleně a nelesních dřevin, když stanovuje pouze jejich částečnou kompenzaci novými výsadbami. Dokumentace dále uvádí, že v území se nachází mimolesní zeleň, skupiny stromů, pozůstatky remízů a liniové zeleně a že lze očekávat negativní dopady na tyto porosty v souvislosti s budováním přístupových komunikací a manipulačních ploch.	

Poř.č.	Připomínkové místo	Číslo jednací	Článek	AO	Připomínka	Vyhodnocení
					Přesto SEA označuje vlivy na krajinnou strukturu, ekologickou stabilitu a funkce lesa za zanedbatelné nebo pouze mírně negativní, aniž by objektivně vyhodnotila rozsah fragmentace souvislých lesních porostů, dopady nových komunikací a technických koridorů, přerušení krajinných vazeb, narušení migrační prostupnosti území, kumulativní zásahy do VKP ani dlouhodobé dopady na ekologickou stabilitu krajiny. Dokumentace současně připouští vznik nových fyzických a vizuálních bariér v území a sama konstatuje existenci migračního koridoru zvláště chráněných druhů velkých savců. Současně dokumentace výslovně potvrzuje, že některé biotopy v lokalitě vytvářejí přirozený přechod mezi lesem a bezlesím. Tyto krajinné přechody přitom představují ekologicky mimořádně cenné struktury s významnou funkcí pro biodiverzitu, migraci druhů a stabilitu krajiny. Dokumentace SEA však neobsahuje analýzu, jak budou tyto krajinné struktury ovlivněny realizací až 33 větrných elektráren v akcelerační oblasti AOV47 – Bukovec, rozsáhlé dopravní infrastruktury, manipulačních ploch a technického zázemí. Takový postup je v rozporu se zákonem č. 114/1992 Sb., o ochraně přírody a krajiny, podle kterého jsou významné krajinné prvky chráněny před poškozováním a ničením. Samotné odůvodnění územního opatření přitom tuto zákonnou ochranu výslovně připomíná. Současně je návrh v rozporu s principem ekologické stability krajiny, principem prevence a principem předběžné opatrnosti podle zákona č. 17/1992 Sb., o životním prostředí. Dokumentace SEA je proto v této části nepřezkoumatelná, neboť neobsahuje objektivní a odborně podložené vyhodnocení skutečných dopadů fragmentace krajiny a zásahů do významných krajinných prvků. Návrh řešení: Požaduji doplnění adekvátního vyhodnocení dopadů fragmentace lesních porostů a zásahů do významných krajinných prvků, zejména lesů, vodních toků, remízků, liniové zeleně a krajinných přechodů mezi lesem a bezlesím. Současně požaduji doplnění objektivního posouzení dopadů nových komunikací, manipulačních ploch a technických koridorů na ekologickou stabilitu krajiny, migrační prostupnost území a funkčnost významných krajinných prvků. Pokud nebude možné uvedené nedostatky objektivně a přezkoumatelně odstranit, požaduji vypuštění akcelerační oblasti AOV47 – Bukovec a souvisejícího územního opatření z návrhu Změny č. 2 Územního rozvojového plánu ČR. Zdroje: ČESKÁ REPUBLIKA. Zákon č. 114/1992 Sb., o ochraně přírody a krajiny [online]. Dostupné z: https://www.zakonyprolidi.cz/cs/1992-114. [cit. 15. 5. 2026]. ČESKÁ REPUBLIKA. Zákon č. 17/1992 Sb., o životním prostředí [online]. Dostupné z: https://www.zakonyprolidi.cz/cs/1992-17. [cit. 15. 5. 2026]. **6.3.4 Nevyhodnocení kumulativních dopadů souvislého pásu akceleračních oblastí na lesní ekosystémy a PUPFL** Dokumentace SEA neobsahuje objektivní a přezkoumatelné vyhodnocení kumulativních dopadů souvislého pásu akceleračních oblastí AOV47 – Bukovec, AOV48 – Chrbonín, AOV49 – Křeč a AOV50 – Obratáň na lesní ekosystémy, pozemky určené k plnění funkcí lesa (PUPFL), migrační prostupnost krajiny a ekologickou stabilitu širšího území. Z předložených podkladů vyplývá, že v rámci uvedených akceleračních oblastí je uvažováno celkem až 88 větrných elektráren: AOV47 – Bukovec – 33 VTE, AOV48 – Chrbonín – 13 VTE, AOV49 – Křeč – 24 VTE a AOV50 – Obratáň – 18 VTE. Současně se jedná o rozsáhlé území s významným zastoupením PUPFL: AOV47 – 51,58 % PUPFL, AOV48 – 49,32 % PUPFL, AOV49 – 22,71 % PUPFL a AOV50 – 35,29 % PUPFL. **Dokumentace jednotlivé akcelerační oblasti hodnotí převážně izolovaně, aniž by objektivně posoudila skutečnost, že se jedná o prostorově navazující soustavu rozsáhlých území, která vytváří souvislý pás potenciální výstavby větrných elektráren v lesní a leso-zemědělské krajině.** Dokumentace současně opakovaně potvrzuje přítomnost hospodářských lesů, mokřadů, pramenišť, vodních toků, remízků, migračních koridorů zvláště chráněných druhů velkých savců, biotopů zvláště chráněných druhů a významných krajinných prvků.	

Poř.č.	Připomínkové místo	Číslo jednací	Článek	AO	Připomínka	Vyhodnocení
					Přesto SEA neobsahuje vyhodnocení souhrnné fragmentace lesních komplexů, analýzu kumulativního rozsahu kácení, vyhodnocení souběžného budování komunikací a technických koridorů, posouzení dopadů na migrační prostupnost krajiny v širším území ani objektivní hodnocení dlouhodobého narušení ekologické stability krajiny. Dokumentace rovněž nehodnotí synergické působení jednotlivých akceleračních oblastí, které může vést k rozsáhlému narušení souvislých lesních ekosystémů Křemešnické vrchoviny a okolní krajiny. Kumulativní dopady na lesní ekosystémy nelze objektivně vyhodnotit bez znalosti rozsahu doprovodné infrastruktury. Přitom právě kumulativní a synergické vlivy představují podle zákona č. 100/2001 Sb., o posuzování vlivů na životní prostředí, povinnou součást vyhodnocení SEA. Takový postup je rovněž v rozporu s § 13 a § 14 zákona č. 289/1995 Sb., lesní zákon, s § 4 odst. 2 zákona č. 114/1992 Sb., o ochraně přírody a krajiny a s principem prevence a principem předběžné opatrnosti podle § 13 zákona č. 17/1992 Sb., o životním prostředí. Dokumentace SEA je proto v této části nepřezkoumatelná, neboť neobsahuje objektivní vyhodnocení skutečných kumulativních dopadů souvislého pásu akceleračních oblastí na PUPFL, lesní ekosystémy a ekologickou stabilitu širšího území. Návrh řešení: Požaduji doplnění komplexního kumulativního a synergického hodnocení dopadů akceleračních oblastí AOV47, AOV48, AOV49 a AOV50 na lesní ekosystémy, PUPFL, významné krajinné prvky, migrační prostupnost území a ekologickou stabilitu krajiny. Současně požaduji doplnění objektivního vyhodnocení souhrnného rozsahu kácení lesních porostů, budování komunikací, technických koridorů a fragmentace souvislých lesních celků v širším území. Pokud nebude možné uvedené nedostatky objektivně a přezkoumatelně odstranit, požaduji vypuštění akcelerační oblasti AOV47 – Bukovec a souvisejícího územního opatření z návrhu Změny č. 2 Územního rozvojového plánu ČR. Zdroje: ČESKÁ REPUBLIKA. Zákon č. 289/1995 Sb., o lesích (lesní zákon) [online]. Dostupné z: https://www.zakonyprolidi.cz/cs/1995-289. [cit. 15. 5. 2026]. ČESKÁ REPUBLIKA. Zákon č. 114/1992 Sb., o ochraně přírody a krajiny [online]. Dostupné z: https://www.zakonyprolidi.cz/cs/1992-114. [cit. 15. 5. 2026]. ČESKÁ REPUBLIKA. Zákon č. 17/1992 Sb., o životním prostředí [online]. Dostupné z: https://www.zakonyprolidi.cz/cs/1992-17. [cit. 15. 5. 2026]. **6.3.5 Absence prokázání převahy veřejného zájmu nad ochranou lesa** **Dokumentace SEA neprokazuje existenci převažujícího veřejného zájmu nad ochranou lesa a funkcemi pozemků určených k plnění funkcí lesa (PUPFL). Současně neobsahuje objektivní vyhodnocení proporcionality zásahů do lesních porostů, transparentní porovnání méně konfliktních variant mimo lesní území ani prokázání, že navržené řešení představuje variantu s nejmenšími dopady na lesní ekosystémy.** Dokumentace přitom předpokládá rozsáhlé zásahy do lesního prostředí, aniž by objektivně doložila, proč byly preferovány právě lesní a krajinářsky citlivé lokality a zda nebylo možné využít alternativní území s nižšími dopady na PUPFL, ekologickou stabilitu krajiny a významné krajinné prvky. SEA současně neobsahuje transparentní vyhodnocení konfliktů v lesních územích, nehodnotí možnosti využití antropogenně zatížených lokalit a neprokazuje systematickou minimalizaci zásahů do ekologicky stabilních lesních porostů. Současně není doložen nadřazený veřejný zájem, který by odůvodňoval odnětí pozemků určených k plnění funkcí lesa ve smyslu zákona č. 289/1995 Sb., lesní zákon. Návrh rovněž neprokazuje, že byly vyčerpány méně konfliktní alternativy, jak vyžaduje zákon č. 249/2025 Sb., o urychlení využívání obnovitelných zdrojů energie. Takový postup je současně v rozporu se směrnicí 2001/42/ES, protože dokumentace neobsahuje objektivní vyhodnocení rozumných alternativ řešení ani transparentní posouzení jejich environmentálních dopadů. Závěr SEA, podle něhož je vliv na les „zanedbatelný", je v rozporu se skutečným rozsahem potenciálních zásahů do lesních porostů, ekologických funkcí lesa a stability krajiny a neodpovídá reálným dopadům navrhovaného řešení. Dokumentace SEA je proto v této části nepřezkoumatelná. Návrh řešení:	

Poř.č.	Připomínkové místo	Číslo jednací	Článek	AO	Připomínka	Vyhodnocení
					Požaduji doplnění objektivního posouzení proporcionality zásahů do PUPFL, transparentního porovnání alternativních variant mimo lesní území a prokázání, že navržené řešení představuje nejméně konfliktní variantu z hlediska ochrany lesa, ekologické stability krajiny a významných krajinných prvků. Pokud nebude možné uvedené nedostatky objektivně a přezkoumatelně odstranit, požaduji vypuštění akcelerační oblasti AOV47 – Bukovec a souvisejícího územního opatření z návrhu Změny č. 2 Územního rozvojového plánu ČR. Zdroje: ČESKÁ REPUBLIKA. Zákon č. 289/1995 Sb., o lesích (lesní zákon) [online]. Dostupné z: https://www.zakonyprolidi.cz/cs/1995-289. [cit. 15. 5. 2026]. ČESKÁ REPUBLIKA. Zákon č. 249/2025 Sb., o urychlení využívání některých obnovitelných zdrojů energie a o změně souvisejících zákonů (zákon o urychlení využívání obnovitelných zdrojů energie) [online]. Dostupné z: https://www.zakonyprolidi.cz/cs/2025-249. [cit. 15. 5. 2026]. EVROPSKÝ PARLAMENT A RADA EVROPSKÉ UNIE. Směrnice 2001/42/ES o posuzování vlivů některých plánů a programů na životní prostředí [online]. Dostupné z: https://eur-lex.europa.eu/legal-content/CS/TXT/?uri=CELEX%3A32001L0042. [cit. 15. 5. 2026]. **6.3.6 Nedostatečné posouzení mimoprodukčních funkcí lesa** **Dokumentace SEA nedostatečně hodnotí dopady návrhu na mimoprodukční funkce lesa, zejména funkce ekologické, retenční, klimatické, rekreační a krajinotvorné.** **SEA současně nehodnotí dlouhodobé změny mikroklimatu, neposuzuje oslabení retenční schopnosti lesů, neobsahuje hodnocení vlivů na stabilitu lesních ekosystémů ani nevyhodnocuje dopady na rekreační využití lesního prostředí.** Dokumentace přitom předpokládá rozsáhlé technické zásahy do lesních porostů a vznik nových komunikací v dosud relativně souvislých lesních celcích. Fragmentace a technické zásahy mohou dlouhodobě oslabovat ekologické a klimatické funkce lesních ekosystémů. Dokumentace SEA však tyto mimoprodukční funkce lesa hodnotí pouze obecně. Takový postup je v rozporu se zákonem č. 289/1995 Sb., lesní zákon, podle kterého jsou lesy významnou složkou životního prostředí a plní řadu mimoprodukčních funkcí. Současně je návrh v rozporu s principem ochrany ekologické stability krajiny podle zákona č. 114/1992 Sb., o ochraně přírody a krajiny. Dokumentace SEA je proto v této části nepřezkoumatelná. Návrh řešení: Požaduji doplnění adekvátního hodnocení mimoprodukčních funkcí lesa, posouzení dopadů na retenční, klimatickou a ekologickou stabilitu území a doplnění hodnocení rekreační funkce lesních porostů. Pokud nebude možné uvedené nedostatky objektivně a přezkoumatelně odstranit, požaduji vypuštění akcelerační oblasti AOV47 – Bukovec a souvisejícího územního opatření z návrhu Změny č. 2 Územního rozvojového plánu ČR. Zdroje: ČESKÁ REPUBLIKA. Zákon č. 289/1995 Sb., o lesích (lesní zákon) [online]. Dostupné z: https://www.zakonyprolidi.cz/cs/1995-289. [cit. 15. 5. 2026]. ČESKÁ REPUBLIKA. Zákon č. 114/1992 Sb., o ochraně přírody a krajiny [online]. Dostupné z: https://www.zakonyprolidi.cz/cs/1992-114. [cit. 15. 5. 2026]. **6.3.7 Nepřípustné odkládání ochrany lesa do navazujících řízení** Dokumentace SEA nepřípustně odkládá podstatnou část posouzení dopadů na lesní pozemky a ochranu PUPFL až do budoucích navazujících řízení. SEA současně nestanovuje konkrétní limity zásahů do lesních porostů, neobsahuje adekvátní prostorové vymezení konfliktů, nepředkládá konkrétní podmínky ochrany lesa ani neprokazuje, že zásahy do PUPFL budou skutečně minimalizovány. Dokumentace přitom ponechává zásadní otázky ochrany lesa až na budoucí projektovou dokumentaci a individuální povolovací procesy. Takový postup neumožňuje objektivně posoudit přijatelnost návrhu již na úrovni strategického hodnocení, ale je v rozporu se zákonem č. 100/2001 Sb., o posuzování vlivů na životní prostředí, který vyžaduje vyhodnocení podstatných vlivů již na úrovni koncepce. Současně je návrh v rozporu s principem prevence a předběžné opatrnosti. Dokumentace SEA je proto v této části nepřezkoumatelná. Návrh řešení:	

Poř.č.	Připomínkové místo	Číslo jednací	Článek	AO	Připomínka	Vyhodnocení
					Požaduji doplnění konkrétního vyhodnocení zásahů do PUPFL již na úrovni SEA, stanovení jednoznačných limitů ochrany lesa, adekvátní prostorové vymezení konfliktů a objektivní posouzení přijatelnosti návrhu z hlediska ochrany lesních pozemků. Pokud nebude možné uvedené nedostatky objektivně a přezkoumatelně odstranit, požaduji vypuštění akcelerační oblasti AOV47 – Bukovec a souvisejícího územního opatření z návrhu Změny č. 2 Územního rozvojového plánu ČR. Zdroje: ČESKÁ REPUBLIKA. Zákon č. 100/2001 Sb., o posuzování vlivů na životní prostředí a o změně některých souvisejících zákonů (zákon o posuzování vlivů na životní prostředí) [online]. Dostupné z: https://www.zakonyprolidi.cz/cs/2001-100. [cit. 16. 5. 2026]. **6.3.8 Rozpor s odbornými studiemi potvrzujícími negativní dopady fragmentace lesa** Vymezení akcelerační oblasti AOV47 – Bukovec je v rozporu s ochranou pozemků určených k plnění funkcí lesa a bagatelizuje skutečné dopady výstavby větrných elektráren na lesní ekosystémy. Dokumentace SEA hodnotí vliv na les jako zanedbatelný a pracuje převážně **pouze s přímými zábory pro základy větrných elektráren a přístupové komunikace. Tento přístup však neodpovídá současným odborným poznatkům ani požadavkům evropské a české environmentální politiky.** Studie Xia et al. (2025), založená na satelitních datech Landsat a Sentinel-2, potvrzuje, že největší zásah do lesních ekosystémů nepředstavují samotné turbíny, ale rozsáhlá síť přístupových komunikací, manipulačních ploch a doprovodné infrastruktury. Studie uvádí významnou míru narušení lesních porostů, zvýšení eroze a dlouhodobou fragmentaci krajiny. Přehledová studie Sander et al. (2024), analyzující 152 odborných publikací, potvrzuje, že výstavba větrných elektráren v lesních územích vede ke ztrátě konektivity biotopů, narušení migračních tras živočichů, změnám mikroklimatu lesa a oslabení ekologické stability. Studie Hending et al. (2023) potvrzuje, že fragmentace lesa a vznik nových okrajových zón vede ke snížení druhové rozmanitosti, zhoršení strukturální stability lesních porostů, vyšší zranitelnosti vůči větru, vysychání a degradaci lesního prostředí. Studie současně upozorňuje, že negativní účinky okrajových efektů mohou zasahovat stovky metrů do vnitřní části lesa a působí synergicky s dalšími antropogenními zásahy. Studie Haddad et al. (2015) dále potvrzuje, že fragmentace lesních ekosystémů způsobuje dlouhodobé oslabování ekologické stability, pokles biodiverzity a vyšší zranitelnost vůči klimatickým extrémům. Tyto závěry odpovídají také požadavkům strategie EU Soil Strategy for 2030 (2021) a zákona č. 289/1995 Sb., o lesích, podle něhož je les národním přírodním bohatstvím a musí být zachovány všechny jeho funkce. Dokumentace SEA přitom neobsahuje reálné vyhodnocení liniové fragmentace lesa, kumulativních dopadů více akceleračních oblastí ani dlouhodobých změn ekologické stability lesních ekosystémů. Dokumentace je proto v této části nepřezkoumatelná a neumožňuje objektivně posoudit skutečné dopady návrhu na lesní ekosystémy a ekologickou stabilitu území. Návrh řešení: Požaduji doplnění adekvátního hodnocení liniové fragmentace lesa, kumulativních dopadů přístupových komunikací a doprovodné infrastruktury, posouzení okrajových efektů, narušení migračních tras a změn mikroklimatu lesa, včetně vyhodnocení dlouhodobých dopadů na ekologickou stabilitu a retenční funkce lesních ekosystémů. Pokud nebude možné uvedené nedostatky objektivně a přezkoumatelně odstranit, požaduji vypuštění akcelerační oblasti AOV47 – Bukovec a souvisejícího územního opatření z návrhu Změny č. 2 Územního rozvojového plánu ČR. Zdroje: XIA, Zilong et al. Assessment of forest disturbance and soil erosion in wind farm project using satellite observations [online]. Resources, Conservation & Recycling, 2025. Dostupné z: https://www.sciencedirect.com/science/article/abs/pii/S0921344924005275. [cit. 15. 5. 2026]. SANDER, L. et al. Global Review on Environmental Impacts of Onshore Wind Farms [online]. Energies, 2024. Dostupné z: https://www.mdpi.com/1996-1073/17/13/3098. [cit. 15. 5. 2026]. HENDING, D. et al. Forest fragmentation and its associated edge-effects reduce tree diversity and structural diversity in Madagascar transitional forests [online]. Biodiversity and Conservation, 2023. Dostupné z: https://link.springer.com/article/10.1007/s10531-023-02657-0. [cit. 15. 5. 2026].	

Poř.č.	Připomínkové místo	Číslo jednací	Článek	AO	Připomínka	Vyhodnocení
					HADDAD, Nick M. et al. Habitat Fragmentation and Its Lasting Impact on Earth's Ecosystems [online]. Science Advances, 2015. Dostupné z: https://www.science.org/doi/10.1126/sciadv.1500052. [cit. 15. 5. 2026]. EUROPEAN COMMISSION. EU Soil Strategy for 2030: Reaping the benefits of healthy soils for people, food, nature and climate [online]. Brussels, 2021. Dostupné z: https://eur-lex.europa.eu/legal-content/EN/TXT/?uri=celex%3A52021DC0699. [cit. 15. 5. 2026]. ČESKÁ REPUBLIKA. Zákon č. 289/1995 Sb., o lesích (lesní zákon) [online]. Dostupné z: https://www.zakonyprolidi.cz/cs/1995-289. [cit. 15. 5. 2026]. **6.3.9 Narušení vodního režimu lesa a zvýšení erozních procesů** **Dokumentace SEA nehodnotí skutečné dopady výstavby větrných elektráren na vodní režim lesa, retenční schopnost území ani vznik erozních procesů.** Návrh AOV47 – Bukovec je proto v rozporu s cíli strategie EU Soil Strategy for 2030 (2021), která požaduje ochranu půdy před erozí, degradací a ztrátou retenční schopnosti. Studie Xia et al. (2025) potvrzuje, že budování přístupových komunikací a manipulačních ploch vede ke zvýšení povrchového odtoku vody, urychlení eroze a narušení infiltračních procesů v lesních oblastech. Studie Laurance et al. (2007) prokazuje, že fragmentace lesa způsobuje změny proudění vzduchu, vysychání lesních okrajů a pokles půdní vlhkosti, což může dlouhodobě narušovat retenční schopnost lesa. Výzkum Fahrig (2003) potvrzuje, že i relativně úzké liniové zásahy, například nové lesní komunikace nebo energetické koridory, významně mění hydrologické procesy a zvyšují citlivost lesa vůči klimatickým extrémům. **Dokumentace SEA však tyto hydrologické a mikroklimatické dopady vůbec nevyhodnocuje, přestože akcelerační oblast je tvořena rozsáhlými souvislými lesními porosty.** Dokumentace je proto v této části nepřezkoumatelná a neumožňuje objektivně posoudit možné dopady návrhu na retenční schopnost lesa, erozi a hydrologickou stabilitu území. Návrh řešení: Požaduji doplnění adekvátního hydrologického a mikroklimatického hodnocení lesních porostů, posouzení změn infiltrace, povrchového odtoku a erozních procesů, vyhodnocení vlivů liniových zásahů na retenční schopnost lesa a doplnění kumulativního hodnocení dopadů na vodní režim lesních ekosystémů. Pokud nebude možné uvedené nedostatky objektivně a přezkoumatelně odstranit, požaduji vypuštění akcelerační oblasti AOV47 – Bukovec a souvisejícího územního opatření z návrhu Změny č. 2 Územního rozvojového plánu ČR. Zdroje: EUROPEAN COMMISSION. EU Soil Strategy for 2030: Reaping the benefits of healthy soils for people, food, nature and climate [online]. Brussels, 2021. Dostupné z: https://eur-lex.europa.eu/legal-content/EN/TXT/?uri=celex%3A52021DC0699. [cit. 15. 5. 2026]. XIA, Zilong et al. Assessment of forest disturbance and soil erosion in wind farm project using satellite observations [online]. Resources, Conservation & Recycling, 2025. Dostupné z: https://www.sciencedirect.com/science/article/abs/pii/S0921344924005275. [cit. 15. 5. 2026]. LAURANCE, William F. et al. Habitat Fragmentation, Variable Edge Effects, and the Landscape-Divergence Hypothesis [online]. PLoS ONE, 2007. Dostupné z: https://pmc.ncbi.nlm.nih.gov/articles/PMC1995757/. [cit. 15. 5. 2026]. FAHRIG, Lenore. Effects of Habitat Fragmentation on Biodiversity [online]. Annual Review of Ecology, Evolution, and Systematics, 2003. Dostupné z: https://www.annualreviews.org/doi/10.1146/annurev.ecolsys.34.011802.132419. [cit. 15. 5. 2026]. **6.3.10 Ztráta uhlíkových zásob lesa a uhlíkový dluh** **Dokumentace SEA nehodnotí uhlíkové dopady odlesnění a zásahů do lesních půd spojených s výstavbou větrných elektráren, přestože tyto zásahy mohou významně ovlivnit klimatickou bilanci území.** Návrh AOV47 – Bukovec je proto v rozporu s cíli strategie EU Soil Strategy for 2030 (2021), která označuje lesní půdy a půdní uhlík za zásadní součást klimatické stability a adaptačních opatření Evropské unie. Studie Xu et al. (2025) upozorňují, že výstavba větrných parků v lesních oblastech vede ke ztrátě uhlíkových zásob vegetace i půdního uhlíku a může významně snižovat skutečný klimatický přínos obnovitelných zdrojů energie.	

Poř.č.	Připomínkové místo	Číslo jednací	Článek	AO	Připomínka	Vyhodnocení
					Studie Griscom et al. (2017) potvrzuje, že zachování lesních ekosystémů a omezení odlesňování představuje jeden z nejvýznamnějších nástrojů pro snižování emisí skleníkových plynů. Odstraňování lesních porostů a zásahy do lesních půd naopak vedou k okamžitému uvolňování uhlíku akumulovaného v biomase i půdě. Přehledová studie Mayer et al. (2020) potvrzuje, že mechanické zásahy do lesních půd, výstavba infrastruktury a disturbance lesních ekosystémů mohou významně snižovat zásoby organického uhlíku v půdě a dlouhodobě ovlivňovat uhlíkovou stabilitu lesa. Výzkumy dlouhodobé uhlíkové bilance lesních ekosystémů současně potvrzují, že starší a nenarušené lesní porosty představují významné dlouhodobé zásobárny uhlíku a jejich narušení vede k dlouhodobému uhlíkovému dluhu, jehož kompenzace může trvat desítky let. Dokumentace SEA přitom nepracuje s reálnou uhlíkovou bilancí odlesnění, fragmentace lesa ani dlouhodobými emisemi vznikajícími degradací lesních půd. Dokumentace je proto v této části nepřezkoumatelná a neumožňuje objektivně posoudit skutečné klimatické dopady návrhu. Návrh řešení: Požaduji doplnění reálné uhlíkové bilance odlesnění a zásahů do lesních půd, vyhodnocení emisí vznikajících degradací lesních ekosystémů, posouzení dlouhodobého uhlíkového dluhu a doplnění klimatického hodnocení zahrnujícího ztrátu půdního a vegetačního uhlíku v důsledku výstavby a provozu větrných elektráren. Pokud nebude možné uvedené nedostatky objektivně a přezkoumatelně odstranit, požaduji vypuštění akcelerační oblasti AOV47 – Bukovec a souvisejícího územního opatření z návrhu Změny č. 2 Územního rozvojového plánu ČR. Zdroje: EUROPEAN COMMISSION. EU Soil Strategy for 2030: Reaping the benefits of healthy soils for people, food, nature and climate [online]. Brussels, 2021. Dostupné z: https://eur-lex.europa.eu/legal-content/EN/TXT/?uri=celex%3A52021DC0699. [cit. 15. 5. 2026]. XU, K. et al. Land use impacts the environmental benefits of wind energy farms [online]. Communications Earth & Environment, 2025. Dostupné z: https://www.nature.com/articles/s43247-025-02833-w. [cit. 15. 5. 2026]. GRISCOM, B. W. et al. Natural climate solutions [online]. Proceedings of the National Academy of Sciences, 2017. Dostupné z: https://www.pnas.org/doi/10.1073/pnas.1710465114. [cit. 15. 5. 2026]. MAYER, Mathias et al. Tamm Review: Influence of forest management activities on soil organic carbon stocks: A knowledge synthesis [online]. Forest Ecology and Management, 2020. Dostupné z: https://www.sciencedirect.com/science/article/pii/S0378112720300268. [cit. 15. 5. 2026]. **6.3.11 Geotechnická stabilita a riziko eroze ve svažitých lesních územích** **Dokumentace SEA nehodnotí geotechnická rizika spojená s budováním hlubokých základů větrných elektráren, rozsáhlými zemními pracemi a budováním přístupových komunikací ve svažitých lesních územích.** Návrh je proto v rozporu s požadavky zákona č. 289/1995 Sb., o lesích, a zákona č. 254/2001 Sb., vodní zákon, podle nichž musí být chráněna lesní půda, retenční schopnost krajiny a stabilita odtokových poměrů. Studie Jeong et al. (2021) potvrzuje, že zemní práce spojené s budováním lesních komunikací a zářezů ve svazích významně zvyšují riziko svahových deformací, eroze a lokálních sesuvů, zejména v územích s vyššími sklony a narušeným vodním režimem. Studie současně upozorňuje, že stabilita svahů je silně ovlivněna odlesněním, změnou drenážních poměrů a mechanickým narušením půdy. Výzkum Depicker et al. (2021) potvrzuje, že odlesnění vede ke snížení stability svahů v důsledku změn hydrologických a geotechnických podmínek. Odstranění vegetačního krytu snižuje kořenovou stabilizaci půdy, urychluje povrchový odtok a zvyšuje riziko eroze a svahových pohybů. Studie Yousefi (2024) dále potvrzuje, že lesní komunikace představují významný zdroj eroze a sedimentace ve svažitých lesních územích. Eroze přitom významně roste v závislosti na sklonu svahu, geologickém podloží a intenzitě srážek. Dokumentace SEA však neobsahuje adekvátní geologické ani hydrogeologické posouzení těchto rizik, přestože akcelerační oblast zasahuje do lesních a místy svažitých území. Dokumentace je proto v této části nepřezkoumatelná a neumožňuje objektivně posoudit možné dopady návrhu na stabilitu svahů, erozi a geotechnickou bezpečnost území. Návrh řešení:	

Poř.č.	Připomínkové místo	Číslo jednací	Článek	AO	Připomínka	Vyhodnocení
					Požaduji doplnění adekvátního geologického, geotechnického a hydrogeologického posouzení svažitých lesních území, vyhodnocení stability svahů, drenážních poměrů a erozních procesů, posouzení dopadů přístupových komunikací a zemních prací na lesní půdu a doplnění kumulativního hodnocení geotechnických a hydrologických rizik celé akcelerační oblasti. Pokud nebude možné uvedené nedostatky objektivně a přezkoumatelně odstranit, požaduji vypuštění akcelerační oblasti AOV47 – Bukovec a souvisejícího územního opatření z návrhu Změny č. 2 Územního rozvojového plánu ČR. Zdroje: ČESKÁ REPUBLIKA. Zákon č. 289/1995 Sb., o lesích (lesní zákon) [online]. Dostupné z: https://www.zakonyprolidi.cz/cs/1995-289. [cit. 15. 5. 2026]. ČESKÁ REPUBLIKA. Zákon č. 254/2001 Sb., vodní zákon [online]. Dostupné z: https://www.zakonyprolidi.cz/cs/2001-254. [cit. 15. 5. 2026]. JEONG, E. et al. Characteristics of forest road cut slopes affecting the occurrence of slope failures [online]. Journal of Forest Research, 2021. Dostupné z: https://www.tandfonline.com/doi/full/10.1080/21580103.2021.1967789. [cit. 15. 5. 2026]. DEPICKER, A. et al. Interactions between deforestation, landscape rejuvenation and shallow landsliding [online]. Earth Surface Dynamics, 2021. Dostupné z: https://esurf.copernicus.org/articles/9/445/2021/esurf-9-445-2021.pdf. [cit. 15. 5. 2026]. YOUSEFI, S. et al. A Hot-Spot Analysis of Forest Roads Based on Soil Erosion and Sediment Production [online]. Land, 2024. Dostupné z: https://www.mdpi.com/2073-445X/13/10/1583. [cit. 15. 5. 2026]. **6.3.12 Neslučitelnost s podmínkami krajských úřadů:** V této souvislosti upozorňujeme na podmínky krajského úřadu Jihočeského kraje a obdobné podmínky Krajského úřadu kraje Vysočina v nesouhlasném stanovisku, **které jsou neslučitelné s limity v UO**: *VTE a související infrastrukturu na pozemcích určených k plnění funkcí lesa (dále jen „PUPFL") umisťovat pouze tehdy, pokud bude prokázáno, že obdobné řešení nelze realizovat mimo PUPFL nebo s menším zásahem do PUPFL.*** *Přednostně využívat pouze pozemky méně významné z hlediska plnění funkcí lesa, zejména plochy s omezenou schopností dlouhodobého plnění funkcí lesa, bezlesí nebo porosty s nižší kvalitou. Naopak nepřipustit zásahy do porostů, jejichž dotčení by vedlo k významnému omezení hospodaření nebo stability lesního komplexu.*** *Nepřipustit umístění VTE a související infrastruktury na PUPFL, které by vedlo k nevhodnému dělení lesa, vzniku nových dlouhých porostních stěn nebo ke zvýšení rizika bořivých větrů. VTE umisťovat přednostně do okrajových částí lesních komplexů, nikoli do jejich vnitřních souvislých částí.* *Nepřipustit řešení, která naruší páteřní síť lesních cest, meliorační zařízení, hrazení bystřin nebo jiná zařízení sloužící lesnímu hospodářství. Pokud je zásah nezbytný, požadovat náhradní řešení minimálně stejné funkční hodnoty.* *Nepřipustit nové komunikace a průseky v lese, pokud by jejich zřízení zvýšilo ohrožení lesa větrem nebo vodní erozí. Kabelové trasy a dopravní napojení řešit přednostně mimo PUPFL případně po stávající infrastruktuře takovým způsobem, aby neomezovalo využití běžných lesních technologií při přejezdu.* *VTE ani případná související zařízení pro ukládání energie nebudou umisťovány na stanovištích extrémní edafické řady (Z, X, Y, J) na stanovištích ovlivněných vodou (edafické kategorie L, U, V, O, P, Q, G, T a R) a stanovištích lesních typů s výrazným svahovým charakterem, který je označen čtyřmístným kódem, kde poslední písmeno je „e" podle typologických map Národního lesnického institutu (NLI)* *Odůvodnění:* *Zachování souvislých lesních komplexů je klíčové jak z hlediska ekologické stability, tak z hlediska hospodářského využití lesa. Fragmentace by měla dlouhodobé negativní kumulativní dopady na stabilitu porostů hospodaření i ekologické funkce lesa. Zachování celistvosti lesa je proto základním předpokladem přijatelnosti realizace OZE v lesních územích.*** **Návrh řešení:** Požaduji doplnění v souladu s výše uvedenými podmínkami krajských úřadů přezkoumatelného vyhodnocení skutečných záborů PUPFL na základě modelu/studie rozsahu výstavby VTE o výšce 250m, rozsahu kácení lesních porostů, rozsahu manipulačních a montážních ploch, přístupových komunikací a technické infrastruktury včetně objektivního vyhodnocení kumulativních dopadů fragmentace lesních porostů na ekologické funkce lesa, vodní režim a stabilitu krajiny.	

Poř.č.	Připomínkové místo	Číslo jednací	Článek	AO	Připomínka	Vyhodnocení
					Současně požaduji v souladu s výše uvedenými podmínkami krajských úřadů doplnění variantního řešení minimalizujícího zásahy do lesních pozemků a prokázání, že nebylo možné využít jiné lokality s menším dopadem na PUPFL. Pokud nebude možné uvedené nedostatky objektivně a přezkoumatelně odstranit, požaduji vypuštění akcelerační oblasti AOV47 – Bukovec a souvisejícího územního opatření z návrhu Změny č. 2 Územního rozvojového plánu ČR. **6.4 Ochrana přírody a biodiverzity** **<u>6.4.1 Nedostatečné posouzení dopadů na soustavu Natura 2000 a evropsky významné lokality</u>** Dokumentace SEA podceňuje skutečné dopady akcelerační oblasti AOV47 – Bukovec na evropsky významné lokality Natura 2000, chráněné druhy ptáků a netopýrů a širší migrační vazby v krajině. Návrh AOV47 – Bukovec je proto v rozporu se směrnicí Rady 92/43/EHS o ochraně přírodních stanovišť, která ukládá povinnost zabránit významnému narušení evropsky významných lokalit a chráněných druhů i v případech, kdy se samotný záměr nachází mimo hranice chráněného území. Dokumentace SEA sama připouští biologické střety a uvádí: *„na habitaty lze očekávat mírně negativní vliv"* a současně: *„lze předpokládat mírně negativní vliv"* i na ptáky a netopýry. Odůvodnění opatření současně potvrzuje, že: *„Přestože vymezení akcelerační oblasti respektovalo mapy citlivosti ptáků a oblasti s vysokým a extrémním rizikem byly z větší části vyloučeny, nebylo možné se vyhnout všem detekovaným místům výskytu citlivých, vzácných a ohrožených druhů ptáků."* Přesto dokumentace bez odpovídající regionální analýzy dochází k závěru o přijatelnosti návrhu. Dokumentace současně neobsahuje adekvátní regionální hodnocení migračních vazeb, analýzu populačních souvislostí, model migrační prostupnosti krajiny ani odpovídající kumulativní hodnocení vlivů více akceleračních oblastí. SEA dále nehodnotí širší vazby EVL Chýnovské jeskyně (CZ0314634), lokalitu Natura 2000, která představuje významné zimoviště netopýrů. Dokumentace nehodnotí migrační propojení této lokality s okolní lesní a zemědělskou krajinou, přestože netopýři běžně využívají rozsáhlé území mimo vlastní hranice lokalit Natura 2000. Posouzení významných vlivů na lokality soustavy Natura 2000 musí vycházet z dostatečně spolehlivých biologických podkladů. Krátkodobé průzkumy nemusí zachytit skutečné vazby druhů na území. Krajský úřad Jihočeského kraje, odbor životního prostředí, zemědělství a lesnictví, vydal dne 14. 5. 2026 pod č. j. KUJCK 63817/2026 nesouhlasné stanovisko k územnímu opatření pro AOV47 – Bukovec. Ve stanovisku upozorňuje mimo jiné na nedostatečné zohlednění biologických a ekologických rizik, nedostatečné odborné podklady a nevyhodnocené kumulativní dopady. Současně výslovně konstatuje: *„Tyto odborné podklady nebyly v rámci stanovení podmínek a zmiňujících opatření pro AOV47 Bukovec nijak zohledněny."* Metodika European Commission (2020) výslovně upozorňuje, že posuzování větrných elektráren nesmí být omezeno pouze na hranice chráněných území, protože migrující druhy běžně využívají širší krajinné vazby a kumulativní efekty více projektů mohou významně ovlivnit integritu lokalit Natura 2000. Metodika IUCN (Bennun et al., 2024) současně potvrzuje, že kumulativní dopady obnovitelných zdrojů energie představují jeden z hlavních problémů ochrany biodiverzity a že hodnocení musí zahrnovat migrační prostupnost krajiny, populační vazby a souběh více infrastrukturních záměrů. IUCN je celosvětově uznávaná odborná autorita v oblasti ochrany přírody a biodiverzity. Metodika IUCN (Bennun et al., 2024) představuje mezinárodně uznávaný odborný standard pro hodnocení kumulativních dopadů obnovitelných zdrojů energie na biodiverzitu a konkretizuje principy prevence, hierarchie zmirňování dopadů a strategického vyhýbání se lokalitám s vysokým konfliktním potenciálem vůči ochraně přírody. Dokumentace SEA však neobsahuje regionální migrační model, nehodnotí populační souvislosti, neobsahuje scénářové hodnocení kumulativních biologických dopadů ani objektivní hodnocení dlouhodobé ekologické stability území. Dokumentace je proto v této části nepřezkoumatelná a neumožňuje objektivně posoudit skutečné dopady návrhu na soustavu Natura 2000 a chráněné druhy. Podle judikatury Soudního dvora Evropské unie C-127/02 lze souhlas s koncepcí nebo záměrem ovlivňujícím soustavu Natura 2000 vydat pouze tehdy, pokud na základě úplných, přesných a definitivních odborných poznatků neexistují rozumné vědecké pochybnosti o absenci významného negativního vlivu na integritu chráněné lokality. Dokumentace SEA však sama připouští biologické střety,	

Poř.č.	Připomínkové místo	Číslo jednací	Článek	AO	Připomínka	Vyhodnocení
					výskyt citlivých druhů a nevyhodnocené migrační vazby, přesto bez úplných biologických podkladů uzavírá přijatelnost návrhu. Takový postup je v rozporu s požadavky judikatury SDEU i se zásadou předběžné opatrnosti. Ochrana soustavy Natura 2000 přitom vyžaduje preventivní posouzení významných biologických rizik již na úrovni SEA a nepřipouští odložení zásadních otázek biologické přijatelnosti až do navazujících řízení. Pokud existují významné odborné nejistoty nebo neúplné biologické podklady, nelze přijatelnost návrhu objektivně prokázat. Takový postup je v rozporu se směrnicí Rady 92/43/EHS o ochraně přírodních stanovišť, se směrnicí Evropského parlamentu a Rady 2009/147/ES o ochraně volně žijících ptáků, se zákonem č. 114/1992 Sb., o ochraně přírody a krajiny, se směrnicí 2001/42/ES, s principem prevence i s principem předběžné opatrnosti. Dokumentace SEA současně neodpovídá metodickým požadavkům Evropské komise a IUCN na hodnocení kumulativních biologických vlivů a migrační prostupnosti krajiny. **Návrh řešení:** Požaduji doplnění adekvátního regionálního hodnocení migračních vazeb, populačních souvislostí chráněných druhů, regionálního modelu migrační prostupnosti krajiny, kumulativního hodnocení vlivů více akceleračních oblastí, dlouhodobého biologického modelování a objektivního posouzení dopadů na soustavu Natura 2000 v širším regionálním kontextu. Současně požaduji doplnění dlouhodobého monitoringu ptáků a netopýrů, scénářového hodnocení budoucí koncentrace infrastruktury a přezkoumatelného vyhodnocení dlouhodobé ekologické stability území. **Požaduji provedení postupu podle § 45i zákona č. 114/1992 Sb.** Pokud nebude možné uvedené nedostatky objektivně a přezkoumatelně odstranit, požaduji vypuštění akcelerační oblasti AOV47 – Bukovec a souvisejícího územního opatření z návrhu Změny č. 2 Územního rozvojového plánu ČR. Zdroje: EVROPSKÁ UNIE. Směrnice Rady 92/43/EHS o ochraně přírodních stanovišť, volně žijících živočichů a planě rostoucích rostlin [online]. EUR-Lex. Dostupné z: https://eur-lex.europa.eu/legal-content/CS/TXT/?uri=CELEX:31992L0043. [cit. 15. 5. 2026]. KRAJSKÝ ÚŘAD JIHOČESKÉHO KRAJE, Odbor životního prostředí, zemědělství a lesnictví. Nesouhlasné stanovisko k územnímu opatření pro akcelerační oblast AOV47 Bukovec, č. j. KUJCK 63817/2026 ze dne 14. 5. 2026. EUROPEAN COMMISSION. Guidance document on wind energy developments and EU nature legislation [online]. Luxembourg: Publications Office of the European Union, 2020. Dostupné z: https://op.europa.eu/en/publication-detail/-/publication/2b08de80-5ad4-11eb-b59f-01aa75ed71a1/language-en. [cit. 17. 5. 2026]. BENNUN, Leon et al. Guidance on biodiversity cumulative impact assessment for wind and solar developments and associated infrastructure [online]. IUCN, 2024. Dostupné z: https://portals.iucn.org/library/sites/library/files/documents/2024-035-En_0.pdf. [cit. 17. 5. 2026]. SOUDNÍ DVŮR EVROPSKÉ UNIE. Rozsudek velkého senátu ze dne 7. 9. 2004 ve věci C-127/02 Landelijke Vereniging tot Behoud van de Waddenzee a Nederlandse Vereniging tot Bescherming van Vogels proti Staatssecretaris van Landbouw, Natuurbeheer en Visserij (Waddenvereniging a Vogelbeschermingsvereniging) [online]. EUR-Lex. Dostupné z: https://eur-lex.europa.eu/legal-content/EN/TXT/?uri=celex:62002CJ0127. [cit. 17. 5. 2026]. EVROPSKÁ UNIE. Směrnice Evropského parlamentu a Rady 2009/147/ES o ochraně volně žijících ptáků [online]. EUR-Lex. Dostupné z: https://eur-lex.europa.eu/legal-content/CS/TXT/?uri=CELEX:32009L0147. [cit. 17. 5. 2026]. ČESKÁ REPUBLIKA. Zákon č. 114/1992 Sb., o ochraně přírody a krajiny [online]. Dostupné z: https://www.zakonyprolidi.cz/cs/1992-114. [cit. 17. 5. 2026]. EVROPSKÝ PARLAMENT A RADA EVROPSKÉ UNIE. Směrnice 2001/42/ES ze dne 27. června 2001 o posuzování vlivů některých plánů a programů na životní prostředí [online]. Úřední věstník Evropských společenství, 2001, L 197. Dostupné z: https://eur-lex.europa.eu/legal-content/CS/TXT/?uri=CELEX:32001L0042. [cit. 17. 5. 2026].	

					6.4.2 Nedostatečné biologické průzkumy a absence dlouhodobého monitoringu Dokumentace SEA pro akcelerační oblast AOV47 – Bukovec je založena na nedostatečných biologických podkladech, které neumožňují objektivně posoudit skutečné dopady návrhu na chráněné druhy ptáků, netopýrů a ekologickou stabilitu území. Podklady současně neprokazují provedení dostatečných terénních biologických průzkumů odpovídajících rozsahu navrženého řešení. Hodnocení vychází převážně z databázových zdrojů a obecně dostupných informací. Při existenci významných odborných nejistot, nedostatečných biologických podkladů a neúplného monitoringu přitom nelze dospět k závěru o přijatelnosti návrhu bez rozumných vědeckých pochybností. Právě požadavek odstranění rozumných vědeckých pochybností přitom představuje základní standard ochrany soustavy Natura 2000 podle judikatury SDEU (C-127/02). SEA sama připouští výskyt citlivých druhů ptáků a netopýrů, současně však biologické podklady nejsou dostatečně dlouhodobé, neobsahují celoroční monitoring, nehodnotí meziroční variabilitu ani neumožňují objektivní vyhodnocení sezónních migračních vazeb. Dokumentace sama uvádí *„v AO a blízkém okolí se nachází na VTE citlivé druhy ptáků"* a dále připouští: *„nebylo možné se vyhnout všem detekovaným místům výskytu citlivých, vzácných a ohrožených druhů ptáků".* Přesto SEA bez dostatečných biologických podkladů uzavírá, že vlivy budou pouze *„mírně negativní"*. Dokumentace současně neobsahuje víceletý ornitologický monitoring, dlouhodobé sledování tahových tras, použitelný sezónní monitoring netopýrů ani objektivní regionální model migračních vazeb. To je zvlášť významné vzhledem k charakteru území s lesními komplexy, mokřady, vodními biotopy a migračně významnou krajinou. Krátkodobé biologické průzkumy přitom nemohou objektivně zachytit meziroční výkyvy populací, sezónní migrace, změny tahových tras, extrémní migrační situace ani skutečný rozsah využívání krajiny citlivými druhy. Krajský úřad Jihočeského kraje, odbor životního prostředí, zemědělství a lesnictví, ve svém nesouhlasném stanovisku č. j. KUJCK 63817/2026 ze dne 14. 5. 2026 současně upozorňuje na nedostatečné biologické podklady a nedostatečné vyhodnocení ekologických rizik návrhu. Metodika České společnosti ornitologické (2010) pro posuzování vlivů větrných elektráren současně doporučuje víceletý monitoring, celoroční sledování, hodnocení sezónní migrace a použitelné vyhodnocení tahových tras a hnízdních aktivit. Metodika Evropské komise (2020) současně výslovně upozorňuje, že nedostatečné biologické podklady představují zásadní problém při hodnocení dopadů větrných elektráren na chráněné druhy a lokality Natura 2000. Dokumentace SEA však neobsahuje víceletá biologická data, nehodnotí dlouhodobé populační trendy, neobsahuje reprezentativní migrační model ani objektivně neprokazuje dostatečnost biologických podkladů. Významný je i rozpor mezi skutečným výskytem citlivých druhů a výsledným hodnocením SEA. Dokumentace sama potvrzuje výskyt citlivých a ohrožených druhů, současně však bez objektivního metodického vysvětlení uzavírá, že vlivy budou pouze *„mírně negativní"*. Dokumentace dospívá k závěru o přijatelnosti biologických vlivů, aniž by disponovala celoročními daty o využívání území. Nelze proto objektivně vyloučit významné vlivy na chráněné druhy a evropsky významné lokality. Takový závěr je nepřezkoumatelný. Studie Thaxter et al. (2017) potvrzuje, že krátkodobé biologické průzkumy významně podhodnocují skutečné riziko kolizí a migračních střetů u větrných elektráren. Studie Marques et al. (2014) současně potvrzuje, že nedostatečný monitoring patří mezi hlavní příčiny podhodnocení biologických dopadů větrných parků v Evropě. Metodika NatureScot (2025) dále doporučuje dlouhodobý monitoring a regionální hodnocení migračních vazeb zejména v územích s výskytem citlivých druhů ptáků a netopýrů. Metodika NatureScot (2025) představuje mezinárodně respektovaný odborný standard pro hodnocení kumulativních dopadů větrných elektráren na ptáky a konkretizuje požadavky regionálního hodnocení migračních vazeb, kumulativní mortality, bariérových efektů a populačních důsledků koncentrace větrných elektráren v krajině. Dokumentace SEA však tyto požadavky nesplňuje, biologická data dostatečně nedokládá a neumožňuje objektivní přezkoumání skutečných biologických dopadů návrhu. Takový postup je v rozporu se směrnicí Rady 92/43/EHS, se směrnicí Evropského parlamentu a Rady 2009/147/ES, se zákonem č. 114/1992 Sb., o ochraně přírody a krajiny, se směrnicí 2001/42/ES, s principem prevence i s principem předběžné opatrnosti. Dokumentace SEA současně neodpovídá metodickým požadavkům České společnosti ornitologické (2010), Evropské komise (2020) a mezinárodním metodikám biologického hodnocení větrných elektráren.	

					<u>Návrh řešení:</u> Požaduji doplnění víceletého biologického monitoringu, celoročního ornitologického sledování, dlouhodobého monitoringu netopýrů, adekvátního hodnocení sezónních migrací, regionálního migračního modelu a objektivního vyhodnocení populačních trendů citlivých druhů. Současně požaduji doplnění reprezentativních biologických dat, objektivní vyhodnocení meziroční variability, transparentní metodické zdůvodnění výsledného hodnocení a přezkoumatelné posouzení skutečných biologických dopadů návrhu. Pokud nebude možné uvedené nedostatky objektivně a přezkoumatelně odstranit, požaduji vypuštění akcelerační oblasti AOV47 – Bukovec a souvisejícího územního opatření z návrhu Změny č. 2 Územního rozvojového plánu ČR. Zdroje: SOUDNÍ DVŮR EVROPSKÉ UNIE (SDEU). Rozsudek velkého senátu ze dne 7. 9. 2004 ve věci C-127/02 Landelijke Vereniging tot Behoud van de Waddenzee a Nederlandse Vereniging tot Bescherming van Vogels proti Staatssecretaris van Landbouw, Natuurbeheer en Visserij (Waddenzee) [online]. EUR-Lex. Dostupné z: https://eur-lex.europa.eu/legal-content/EN/TXT/?uri=celex:62002CJ0127. [cit. 17. 5. 2026]. KRAJSKÝ ÚŘAD JIHOČESKÉHO KRAJE, Odbor životního prostředí, zemědělství a lesnictví. Nesouhlasné stanovisko k územnímu opatření pro akcelerační oblast AOV47 Bukovec, č. j. KUJCK 63817/2026 ze dne 14. 5. 2026. ČESKÁ SPOLEČNOST ORNITOLOGICKÁ. Doporučená metodika průzkumu ptáků a hodnocení vlivů větrných elektráren na avifaunu [online]. Praha: Česká společnost ornitologická, 2010. Dostupné z: https://www.birdlife.cz. [cit. 17. 5. 2026]. EUROPEAN COMMISSION. Guidance document on wind energy developments and EU nature legislation [online]. Luxembourg: Publications Office of the European Union, 2020. Dostupné z: https://op.europa.eu/en/publication-detail/-/publication/2b08de80-5ad4-11eb-b59f-01aa75ed71a1/language-en. [cit. 17. 5. 2026]. THAXTER, Christopher B. et al. Bird and bat species' global vulnerability to collision mortality at wind farms revealed through a trait-based assessment [online]. Proceedings of the Royal Society B, 2017. Dostupné z: https://royalsocietypublishing.org/doi/10.1098/rspb.2017.0829. [cit. 17. 5. 2026]. MARQUES, A. T. et al. Understanding bird collisions at wind farms: An updated review on the causes and possible mitigation strategies [online]. Biological Conservation, 2014. Dostupné z: https://docs.wind-watch.org/marques2014.pdf. [cit. 17. 5. 2026]. NATURESCOT. Assessing the cumulative impacts of onshore wind farms on birds [online]. 2025. Dostupné z: https://www.nature.scot/doc/guidance-assessing-cumulative-impacts-onshore-wind-farms-birds. [cit. 17. 5. 2026]. EVROPSKÁ UNIE. Směrnice Rady 92/43/EHS o ochraně přírodních stanovišť, volně žijících živočichů a planě rostoucích rostlin [online]. EUR-Lex. Dostupné z: https://eur-lex.europa.eu/legal-content/CS/TXT/?uri=CELEX:31992L0043. [cit. 17. 5. 2026]. EVROPSKÁ UNIE. Směrnice Evropského parlamentu a Rady 2009/147/ES o ochraně volně žijících ptáků [online]. EUR-Lex. Dostupné z: https://eur-lex.europa.eu/legal-content/CS/TXT/?uri=CELEX:32009L0147. [cit. 17. 5. 2026]. ČESKÁ REPUBLIKA. Zákon č. 114/1992 Sb., o ochraně přírody a krajiny [online]. Dostupné z: https://www.zakonyprolidi.cz/cs/1992-114. [cit. 17. 5. 2026]. EVROPSKÝ PARLAMENT A RADA EVROPSKÉ UNIE. Směrnice 2001/42/ES ze dne 27. června 2001 o posuzování vlivů některých plánů a programů na životní prostředí [online]. Úřední věstník Evropských společenství, 2001, L 197. Dostupné z: https://eur-lex.europa.eu/legal-content/CS/TXT/?uri=CELEX:32001L0042. [cit. 17. 5. 2026]. **<u>6.4.3 Nedostatečné hodnocení dopadů na chráněné druhy ptáků</u>** Dokumentace SEA nedostatečně hodnotí skutečné dopady akcelerační oblasti AOV47 – Bukovec na chráněné druhy ptáků, migrační koridory a tahové trasy v širším regionálním kontextu. Dokumentace současně neobsahuje regionální model migračních vazeb, nehodnotí kumulativní mortalitu, neposuzuje bariérové efekty soustavy větrných elektráren ani objektivně nehodnotí dopady na populační stabilitu citlivých druhů ptáků. Krátkodobé biologické průzkumy nemusí zachytit období tahu, hnízdění ani meziroční změny početnosti druhů. Výsledné hodnocení proto nemusí odpovídat skutečnému využívání území ptáky. SEA sama přitom připouští výskyt citlivých druhů ptáků a uvádí: *„v AO a blízkém okolí se nachází na VTE citlivé druhy ptáků"*. Současně připouští: *„nebylo možné se vyhnout všem detekovaným místům výskytu citlivých, vzácných a ohrožených druhů ptáků"* a dále uvádí: *„lze předpokládat mírně negativní vliv"*.	

Poř.č.	Připomínkové místo	Číslo jednací	Článek	AO	Připomínka	Vyhodnocení
					Dokumentace však bez objektivního regionálního modelování a bez dlouhodobého biologického hodnocení označuje vlivy pouze jako *„mírně negativní"*. Takový závěr je nepřezkoumatelný. Významné přitom je, že samotná dokumentace SEA výslovně potvrzuje výskyt citlivých druhů ptáků a současně připouští nemožnost vyhnout se všem lokalitám výskytu citlivých, vzácných a ohrožených druhů. Přesto bez odpovídajícího regionálního modelování a bez objektivního vyhodnocení populačních důsledků uzavírá, že vlivy budou pouze *„mírně negativní"*. Takový postup je vnitřně rozporný. V podkladech a biologických hodnoceních jsou současně identifikovány zvláště chráněné a kolizně rizikové druhy ptáků, zejména orel mořský, čáp černý, luňák červený, sokol stěhovavý a další druhy využívající otevřenou krajinu, lesní okraje a migrační koridory. Jedná se přitom o druhy s vysokou citlivostí na kolize, s rozsáhlými potravními teritorii, s nízkou reprodukční schopností a s vysokou citlivostí na bariérové efekty větrných elektráren. Významné je rovněž stanovisko Krajského úřadu Jihočeského kraje č. j. KUJCK 20427/2026 ze dne 10. 2. 2026, které potvrzuje výskyt citlivých druhů ptáků v širším území plánovaných větrných elektráren. Krajský úřad výslovně uvádí: *„...na základě uvedených zdrojů a dalších informací se poblíž záměru vyskytuje hnízdiště orla mořského, jehož přesná poloha není orgánu ochrany přírody známa."* Současně dokument potvrzuje: *„Hnízdo čápa černého je evidováno v okolí Turovce…"* Krajský úřad tak sám potvrzuje výskyt mimořádně citlivých druhů, existenci hnízdiště orla mořského v blízkosti záměru i přítomnost čápa černého v širším území. Současně však připouští, že přesná poloha hnízdiště orla mořského není orgánu ochrany přírody známa. To potvrzuje zásadní nejistotu biologických podkladů a nedostatečně zjištěný skutkový stav území. Dokumentace SEA však neobsahuje regionální migrační model, nehodnotí skutečné tahové trasy, neposuzuje bariérový efekt celé soustavy AOV47–AOV50 ani objektivně nehodnotí kumulativní mortalitu ptáků v regionálním měřítku. Citace dokumentace SEA dokládá, že ohledně hrozící mortality ptáků jde o ochranu pouze formální a naprosto obecně formulovanou: *Střety s jedinci ptáků jsou v AO v rámci podmínek ÚO obecně minimalizovány prostřednictvím specifikace technických parametrů VTE a organizačních opatření. Lze předpokládat mírně negativní vliv.* Stejně tak citace územního opatření: *Bude zajištěna ochrana ptáků a netopýrů těmito způsoby:* *1. Před úrazy a mortalitou na elektrickém vedení – přípojné elektrické vedení bude přednostně realizováno podzemním kabelem za předpokladu, že se vyhnou chráněným biotopům a stanovištím.* *2. Před kolizemi s lopatkami VTE volbou vhodného technického řešení.* *3. Před hnízděním na VTE volbou vhodného technického řešení.* *4. Výstavba větrných elektráren a doprovodné infrastruktury bude realizována mimo období hnízdění ptáků, s přihlédnutím ke konkrétní lokalitě záměru a druhům v ní přítomných.* *Pro omezení kolizí ptáků s lopatkami rotoru budou využity odpuzovače (optické, akustické, nebo elektromagnetické), které odrazují zájmové druhy létat do bezprostředního okolí VTE, nebo detekční systémy (akustické, optické, termovize), které v případě detekce zájmového druhu v blízkosti VTE zpomalí, popř. zastaví rotor VTE. Budou použita vždy nejúčinnější dostupná a ověřená zařízení.* Samotná podmínka opakovaného vypínání větrných elektráren při orbě a sklizni potvrzuje, že běžné zemědělské hospodaření v okolí VTE vytváří významné riziko střetů a mortality ptáků. Současně není doloženo, že takto rozsáhlé a opakované provozní odstávky jsou technicky, organizačně ani ekonomicky realizovatelné v podmínkách běžně obhospodařované krajiny. V této souvislosti upozorňuje podatel připomínky na tuto připomínku Krajského úřadu Jihočeského kraje: *Bude ustanovena odborně způsobilá osoba s vysokoškolským přírodovědným vzděláním a minimálně tříletou praxí (dále jen „biologický dozor"), která bude odpovědná za vyhodnocení plnění podmínek stanovených tímto opatřením obecné povahy při přípravě i realizaci záměru a za ověření změn v území. Biologický dozor bude vykonáván ve fázi přípravy i realizace záměru.* To je zvlášť významné vzhledem k rozsahu navrhovaného zásahu. SEA totiž připouští možnost výstavby až 33 větrných elektráren o výšce až 250 metrů v AOV47 – Bukovec, přičemž v kombinaci s dalšími akceleračními oblastmi může v širším území vzniknout soustava přibližně 88 větrných elektráren.	

Poř.č.	Připomínkové místo	Číslo jednací	Článek	AO	Připomínka	Vyhodnocení
					Taková koncentrace větrných elektráren výrazně zvyšuje riziko kolizí, vytváří migrační bariéry, mění letové chování ptáků a může významně ovlivnit populační stabilitu citlivých druhů. Krajský úřad Jihočeského kraje ve svém nesouhlasném stanovisku č. j. KUJCK 63817/2026 ze dne 14. 5. 2026 současně upozorňuje na nedostatečné biologické podklady a nevyhodnocené dopady na chráněné druhy ptáků. Metodika České společnosti ornitologické (2010) doporučuje dlouhodobý monitoring, regionální hodnocení migračních vazeb, použitelné hodnocení tahových tras a kumulativní biologické posouzení soustav větrných elektráren. Dokumentace SEA však tyto požadavky nesplňuje. Studie Thaxter et al. (2017) potvrzuje, že velké druhy dravců a migrujících ptáků patří mezi druhy s nejvyšší kolizní zranitelností vůči větrným elektrárnám. Studie Marques et al. (2014) současně potvrzuje, že nedostatečné regionální hodnocení a absence migračního modelování vedou k systematickému podhodnocování biologických rizik větrných parků. Metodika NatureScot (2025) dále upozorňuje, že kumulativní biologické dopady více větrných parků musí být hodnoceny v regionálním měřítku a musí zahrnovat mortalitu, bariérové efekty, změny migračního chování i populační důsledky dlouhodobé fragmentace krajiny. Dokumentace SEA však regionální biologický model neobsahuje, nehodnotí populační důsledky ani objektivně neprokazuje přijatelnost navrhované koncentrace větrných elektráren. Výsledné hodnocení dopadů na chráněné druhy ptáků je proto nepřezkoumatelné a metodicky nedostatečné. Takový postup je v rozporu se směrnicí Evropského parlamentu a Rady 2009/147/ES o ochraně volně žijících ptáků, se směrnicí Rady 92/43/EHS, se zákonem č. 114/1992 Sb., o ochraně přírody a krajiny, se směrnicí 2001/42/ES, s principem prevence i s principem předběžné opatrnosti. Dokumentace SEA současně neodpovídá metodickým požadavkům České společnosti ornitologické (2010), NatureScot (2025) ani mezinárodním metodikám hodnocení biologických dopadů větrných elektráren. **<u>Návrh řešení:</u>** Požaduji doplnění dlouhodobého regionálního ornitologického monitoringu, použitelného hodnocení tahových tras, regionálního migračního modelu, kumulativního biologického hodnocení soustavy AOV47–AOV50, objektivního vyhodnocení bariérových efektů a populační analýzy citlivých druhů ptáků. Současně požaduji objektivní hodnocení kolizních rizik, vyhodnocení kumulativní mortality, doplnění scénářového biologického modelování a transparentní přezkoumatelné zdůvodnění výsledného hodnocení SEA. Pokud nebude možné uvedené nedostatky objektivně a přezkoumatelně odstranit, požaduji vypuštění akcelerační oblasti AOV47 – Bukovec a souvisejícího územního opatření z návrhu Změny č. 2 Územního rozvojového plánu ČR. Zdroje: KRAJSKÝ ÚŘAD JIHOČESKÉHO KRAJE. Poskytnutí informací podle zákona č. 106/1999 Sb., č. j. KUJCK 20427/2026 ze dne 10. 2. 2026. KRAJSKÝ ÚŘAD JIHOČESKÉHO KRAJE, Odbor životního prostředí, zemědělství a lesnictví. Nesouhlasné stanovisko k územnímu opatření pro akcelerační oblast AOV47 Bukovec, č. j. KUJCK 63817/2026 ze dne 14. 5. 2026. [cit. 17. 5. 2026]. ČESKÁ SPOLEČNOST ORNITOLOGICKÁ. Doporučená metodika průzkumu ptáků a hodnocení vlivů větrných elektráren na avifaunu [online]. Praha: Česká společnost ornitologická, 2010. Dostupné z: https://www.birdlife.cz. [cit. 17. 5. 2026]. THAXTER, Christopher B. et al. Bird and bat species' global vulnerability to collision mortality at wind farms revealed through a trait-based assessment [online]. Proceedings of the Royal Society B, 2017. Dostupné z: https://royalsocietypublishing.org/doi/10.1098/rspb.2017.0829. [cit. 17. 5. 2026]. MARQUES, A. T. et al. Understanding bird collisions at wind farms: An updated review on the causes and possible mitigation strategies [online]. Biological Conservation, 2014. Dostupné z: https://docs.wind-watch.org/marques2014.pdf. [cit. 17. 5. 2026]. NATURESCOT. Assessing the cumulative impacts of onshore wind farms on birds [online]. 2025. Dostupné z: https://www.nature.scot/doc/guidance-assessing-cumulative-impacts-onshore-wind-farms-birds. [cit. 17. 5. 2026].	

Poř.č.	Připomínkové místo	Číslo jednací	Článek	AO	Připomínka	Vyhodnocení
					EVROPSKÁ UNIE. Směrnice Evropského parlamentu a Rady 2009/147/ES o ochraně volně žijících ptáků [online]. EUR-Lex. Dostupné z: https://eur-lex.europa.eu/legal-content/CS/TXT/?uri=CELEX:32009L0147. [cit. 17. 5. 2026]. EVROPSKÁ UNIE. Směrnice Rady 92/43/EHS o ochraně přírodních stanovišť, volně žijících živočichů a planě rostoucích rostlin [online]. EUR-Lex. Dostupné z: https://eur-lex.europa.eu/legal-content/CS/TXT/?uri=CELEX:31992L0043. [cit. 17. 5. 2026]. ČESKÁ REPUBLIKA. Zákon č. 114/1992 Sb., o ochraně přírody a krajiny [online]. Dostupné z: https://www.zakonyprolidi.cz/cs/1992-114. [cit. 17. 5. 2026] EVROPSKÝ PARLAMENT A RADA EVROPSKÉ UNIE. Směrnice 2001/42/ES ze dne 27. června 2001 o posuzování vlivů některých plánů a programů na životní prostředí [online]. Úřední věstník Evropských společenství, 2001, L 197. Dostupné z: https://eur-lex.europa.eu/legal-content/CS/TXT/?uri=CELEX:32001L0042. [cit. 17. 5. 2026]. **6.4.4 Migrační koridory netopýrů a nedostatečná ochrana zimovišť** Dokumentace SEA nedostatečně hodnotí dopady akcelerační oblasti AOV47 – Bukovec na migrační koridory netopýrů, významná zimoviště, letové trasy a ekologickou konektivitu krajiny. Dokumentace současně neobsahuje regionální migrační model netopýrů, nehodnotí skutečné letové trasy, neposuzuje migrační propojení lesních a vodních biotopů ani objektivně nehodnotí vazby na evropsky významné lokality Natura 2000. Migrační aktivita netopýrů vykazuje výrazné sezónní změny. Krátkodobé průzkumy nemohou dostatečně zachytit celoroční využívání prostoru ani význam migračních tras. SEA pracuje převážně pouze s omezenou vzdálenostní metodikou, bez reálného migračního modelování, bez regionální analýzy ekologické konektivity a bez dlouhodobého monitoringu sezónních migrací netopýrů. To je zvlášť významné vzhledem k existenci EVL Chýnovská jeskyně (CZ0314634), která představuje významné zimoviště netopýrů evropského významu v lokalitě Natura 2000. Agentura ochrany přírody a krajiny ČR (AOPK) ve sdělení č. j. 05543/SOPK/26 ze dne 13. 3. 2026 potvrzuje, že v EVL Chýnovská jeskyně byl v letech 2015–2025 zjištěn výskyt celé řady zvláště chráněných druhů netopýrů, mimo jiné netopýra velkého (Myotis myotis), netopýra černého (Barbastella barbastellus), netopýra velkouchého (Myotis bechsteinii), netopýra brvitého (Myotis emarginatus), netopýra vodního (Myotis daubentonii), netopýra řasnatého (Myotis nattereri) i dalších druhů evropského významu. AOPK (2026) současně výslovně uvádí: *„Pokud se týká migračních koridorů letounů v okolí uvedených EVL (okresy Tábor a Pelhřimov) nemá AOPK ČR k dispozici relevantní informace."* Dokumentace SEA přesto bez existence relevantních migračních dat uzavírá, že dopady návrhu budou pouze *„mírně negativní".* Takový závěr je nepřezkoumatelný. Souhrn AOPK doporučených opatření pro EVL Chýnovská jeskyně (2026) současně potvrzuje, že se jedná o významné zimoviště netopýrů evropského významu. Dokument výslovně uvádí *„Významné zimoviště je to především pro netopýra řasnatého – jedná se o největší známé přirozené podzemní zimoviště tohoto druhu minimálně v ČR."* Dokument dále potvrzuje: *„Pravidelné přelety většinou nepřesahují 20 km"*. To je mimořádně významné vzhledem k poloze AOV47 – Bukovec v širším migračním prostoru EVL Chýnovská jeskyně. Dokumentace SEA však nehodnotí širší migrační vazby této lokality, neposuzuje propojení zimovišť s lesní krajinou, nehodnotí letové koridory podél vodních toků ani objektivně neposuzuje regionální migrační prostupnost krajiny. Přitom netopýři běžně využívají rozsáhlé lesní komplexy, liniové krajinné struktury, vodní biotopy, okraje lesů a migrační koridory vzdálené desítky kilometrů od vlastních zimovišť. Významný je i samotný charakter dotčeného území s rozsáhlými lesními porosty, mokřady, vodními biotopy, rybniční soustavou a migračně významnou krajinou. Právě tyto krajinné prvky přitom tvoří hlavní migrační koridory netopýrů. Metodika posuzování vlivu výstavby a provozu větrných elektráren na netopýry Řehák a Bartonička (2012) zpracovaná Českou společností pro ochranu netopýrů výslovně uvádí, že významná zimoviště netopýrů, lesní koridory, vodní biotopy, liniová zeleň a migrační trasy patří mezi rizikové oblasti nevhodné pro výstavbu větrných elektráren. Metodika Řehák a Bartonička (2012) výslovně stanovuje minimální odstupy větrných elektráren od souvislých lesních porostů, vodních ploch a liniových krajinných prvků využívaných netopýry jako letové koridory. Současně uvádí, že větrné elektrárny nemají být umisťovány na spojnice mezi úkryty a lovišti. Krajinné prvky proto nepředstavují pouze obecný popis území, ale	

Poř.č.	Připomínkové místo	Číslo jednací	Článek	AO	Připomínka	Vyhodnocení
					funkční migrační a letové struktury významné pro hodnocení kolizního rizika. Pokud dokumentace nehodnotí vazbu záměru na tyto krajinné struktury, nelze objektivně ověřit, zda byly migrační koridory a ekologické vazby území řádně identifikovány a zohledněny. Metodika současně doporučuje minimální vzdálenost 200 m od lesních porostů, minimální vzdálenost 200 m od vodních ploch, minimální vzdálenost 200 m od liniových krajinných prvků a adekvátní monitoring v území až do vzdálenosti 20 km od plánované větrné elektrárny. Dokumentace SEA však regionální migrační model neobsahuje, nehodnotí ekologickou konektivitu, neposuzuje kumulativní bariérové efekty ani objektivně neprokazuje přijatelnost návrhu. To je zvlášť významné vzhledem k rozsahu navrhovaného zásahu. SEA připouští možnost výstavby až 33 větrných elektráren o výšce až 250 metrů v AOV47 – Bukovec, přičemž v kombinaci s dalšími akceleračními oblastmi může v širším území vzniknout soustava přibližně 88 větrných elektráren. Taková koncentrace vysokých větrných elektráren významně zvyšuje riziko mortality netopýrů, vytváří migrační bariéry, narušuje ekologickou konektivitu a může významně ovlivnit populační stabilitu citlivých druhů. Krajský úřad Jihočeského kraje ve svém nesouhlasném stanovisku č. j. KUJCK 63817/2026 ze dne 14. 5. 2026 současně upozorňuje na nedostatečné biologické podklady a nevyhodnocené ekologické vazby území. Současně výslovně konstatuje: *„Tyto odborné podklady nebyly v rámci stanovení podmínek a zmirňujících opatření pro AOV47 Bukovec nijak zohledněny."* Dohoda EUROBATS (1991) výslovně doporučuje regionální migrační hodnocení, dlouhodobý monitoring, ochranu lesních koridorů, ochranu vodních biotopů a hodnocení vazeb mezi zimovišti a lovišti. Dohoda EUROBATS (1991) je mezinárodní smlouva o ochraně přírody, ke které ČR přistoupila, a členské státy mají povinnost naplňovat její cíle a principy ochrany netopýrů. Metodika EUROBATS (2015) představuje mezinárodně uznávaný odborný standard ochrany netopýrů při výstavbě větrných elektráren, který konkretizuje požadavky ochrany zvláště chráněných druhů vyplývající z dohody EUROBATS (1991), směrnice 92/43/EHS a zákona č. 114/1992 Sb. Metodika Řehák a Bartonička (2012) k posuzování vlivu výstavby a provozu větrných elektráren na netopýry uvádí, že sledování letové aktivity netopýrů musí být nedílnou součástí biologického posouzení záměru a že monitoring má probíhat periodicky po celou vegetační sezónu. Jednosezónní monitoring je přitom označen pouze za minimální rozsah. Pokud dokumentace neprokazuje splnění těchto minimálních požadavků, nelze ověřit reprezentativnost zjištěných výsledků. Metodika IUCN (Bennun et al., 2024) současně upozorňuje, že hodnocení dopadů na netopýry musí zahrnovat krajinnou konektivitu, kumulativní biologické vlivy, populační souvislosti a regionální migrační vztahy. Dokumentace SEA však regionální migrační model neobsahuje, nehodnotí ekologickou konektivitu, neposuzuje kumulativní bariérové efekty ani objektivně neprokazuje přijatelnost návrhu. Výsledné hodnocení vlivů na netopýry je proto nepřezkoumatelné a metodicky nedostatečné. Metodika Řehák a Bartonička (2012) současně požaduje posouzení významných zimovišť, reprodukčních kolonií a letových koridorů využívaných při migraci netopýrů a uvádí, že analýza těchto mapových podkladů představuje první stupeň hodnocení vhodnosti lokality pro výstavbu větrných elektráren. Pokud dokumentace takové hodnocení neobsahuje nebo neprokazuje jeho výsledky, vzniká nejistota, zda byla vhodnost území vůbec řádně posouzena. Evropská komise (2020) současně výslovně upozorňuje, že posuzování vlivů větrných elektráren nesmí být omezeno pouze na vlastní hranice lokalit Natura 2000, protože migrující druhy běžně využívají širší krajinné vazby, liniové koridory a rozsáhlé migrační prostory mimo samotná chráněná území. Právě absence regionálního migračního modelování proto představuje zásadní metodický nedostatek dokumentace SEA. Takový postup je v rozporu se směrnicí Rady 92/43/EHS, se zákonem č. 114/1992 Sb., o ochraně přírody a krajiny, se směrnicí 2001/42/ES, s Dohodou EUROBATS, s principem prevence, i s principem předběžné opatrnosti. Dokumentace SEA současně neodpovídá metodickým požadavkům EUROBATS (2015), IUCN (Bennun et al., 2024) ani českým metodikám pro hodnocení dopadů větrných elektráren na netopýry. **<u>Návrh řešení:</u>** Požaduji doplnění regionálního migračního modelu netopýrů, dlouhodobého monitoringu letových tras, hodnocení vazeb mezi zimovišti a lovišti, objektivního posouzení ekologické konektivity krajiny, kumulativního biologického hodnocení soustavy AOV47–AOV50 a použitelného vyhodnocení bariérových efektů větrných elektráren. Současně požaduji doplnění dlouhodobého akustického	

Poř.č.	Připomínkové místo	Číslo jednací	Článek	AO	Připomínka	Vyhodnocení
					monitoringu, hodnocení sezónních migrací, objektivní vyhodnocení vlivů na EVL Chýnovská jeskyně a přezkoumatelné zdůvodnění výsledného hodnocení SEA. Pokud nebude možné uvedené nedostatky objektivně a přezkoumatelně odstranit, požaduji vypuštění akcelerační oblasti AOV47 – Bukovec a souvisejícího územního opatření z návrhu Změny č. 2 Územního rozvojového plánu ČR. Zdroje: AGENTURA OCHRANY PŘÍRODY A KRAJINY ČR. Odpověď – žádost o informace podle zákona č. 123/1998 Sb., č. j. 05543/SOPK/26 ze dne 13. 3. 2026. AGENTURA OCHRANY PŘÍRODY A KRAJINY ČR. Souhrn doporučených opatření pro evropsky významnou lokalitu Chýnovská jeskyně CZ0314634 [online]. Agentura ochrany přírody a krajiny ČR. 2026. Dostupné z: https://portal.nature.cz/w/uzemi-64#/. [cit. 17. 5. 2026]. ŘEHÁK, Zdeněk; BARTONIČKA, Tomáš. Metodika posuzování vlivu výstavby a provozu větrných elektráren na netopýry [online]. Česká společnost pro ochranu netopýrů (ČESON), 2012. Dostupné z: https://www.ceson.org/document/VtE_metodpokyn_fin.pdf. [cit. 17. 5. 2026]. KRAJSKÝ ÚŘAD JIHOČESKÉHO KRAJE, Odbor životního prostředí, zemědělství a lesnictví. Nesouhlasné stanovisko k územnímu opatření pro akcelerační oblast AOV47 Bukovec, č. j. KUJCK 63817/2026 ze dne 14. 5. 2026. UNITED NATIONS ENVIRONMENT PROGRAMME (UNEP). Agreement on the Conservation of Populations of European Bats (EUROBATS) [online]. London, 1991. Dostupné z: https://www.eurobats.org/sites/default/files/documents/pdf/Agreement_Text_English.pdf. [cit. 17. 5. 2026]. EUROBATS. Guidelines for consideration of bats in wind farm projects – Revision 2014 [online]. UNEP/EUROBATS Secretariat, 2015. Dostupné z: https://www.eurobats.org/sites/default/files/documents/publications/publication_series/pubseries_no6_english.pdf. [cit. 17. 5. 2026]. EVROPSKÁ UNIE. Směrnice Rady 92/43/EHS o ochraně přírodních stanovišť, volně žijících živočichů a planě rostoucích rostlin [online]. EUR-Lex. Dostupné z: https://eur-lex.europa.eu/legal-content/CS/TXT/?uri=CELEX:31992L0043. [cit. 17. 5. 2026]. ČESKÁ REPUBLIKA. Zákon č. 114/1992 Sb., o ochraně přírody a krajiny [online]. Dostupné z: https://www.zakonyprolidi.cz/cs/1992-114. [cit. 17. 5. 2026] BENNUN, Leon et al. Guidance on biodiversity cumulative impact assessment for wind and solar developments and associated infrastructure [online]. IUCN, 2024. Dostupné z: https://portals.iucn.org/library/sites/library/files/documents/2024-035-En_0.pdf. [cit. 17. 5. 2026]. EUROPEAN COMMISSION. Guidance document on wind energy developments and EU nature legislation [online]. Luxembourg: Publications Office of the European Union, 2020. Dostupné z: https://op.europa.eu/en/publication-detail/-/publication/2b08de80-5ad4-11eb-b59f-01aa75ed71a1/language-en. [cit. 17. 5. 2026]. EVROPSKÝ PARLAMENT A RADA EVROPSKÉ UNIE. Směrnice 2001/42/ES ze dne 27. června 2001 o posuzování vlivů některých plánů a programů na životní prostředí [online]. Úřední věstník Evropských společenství, 2001, L 197. Dostupné z: https://eur-lex.europa.eu/legal-content/CS/TXT/?uri=CELEX:32001L0042. [cit. 17. 5. 2026]. **<u>6.4.5 Mortalita netopýrů, barotrauma a lesní prostředí jako vysoce rizikový biotop</u>** Dokumentace SEA nedostatečně hodnotí riziko mortality netopýrů způsobené provozem větrných elektráren, zejména riziko barotraumatu, kolizí v rotorové zóně a dopady umístění větrných elektráren v lesní a lesopolní krajině. Dokumentace současně neobsahuje objektivní model mortality netopýrů, nehodnotí specifická rizika lesních okrajů a lesních koridorů, neposuzuje vliv rotorové zóny moderních větrných elektráren ani objektivně nehodnotí populační důsledky dlouhodobé mortality. Citace územního opatření dokládá, že jde o ochranu pouze formální: *Bude zajištěna ochrana ptáků a netopýrů těmito způsoby:* *1. Před úrazy a mortalitou na elektrickém vedení – přípojné elektrické vedení bude přednostně realizováno podzemním kabelem za předpokladu, že se vyhnou chráněným biotopům a stanovištím.* *2. Před kolizemi s lopatkami VTE volbou vhodného technického řešení!*** *c) Pro omezení kolizí netopýrů s lopatkami rotoru budou využity odpuzovače (akustické, nebo elektromagnetické), které odrazují zájmové druhy létat do bezprostředního okolí VTE, nebo*	

Poř.č.	Připomínkové místo	Číslo jednací	Článek	AO	Připomínka	Vyhodnocení
					detekční systémy (akustické, optické, termovize), které v případě detekce zájmového druhu v blízkosti VTE zpomalí, popř. zastaví rotor VTE! Budou použita vždy nejúčinnější dostupná a ověřená zařízení. To je zvlášť významné vzhledem k charakteru území AOV47 – Bukovec, které tvoří lesní komplexy, lesní průseky, liniová zeleň, mokřady, vodní biotopy a krajina s vysokou ekologickou konektivitou. Právě lesní okraje, lesní průseky a liniové krajinné prvky přitom představují nejvýznamnější migrační a lovecké koridory netopýrů. Pokud nejsou dostupné dostatečné údaje o skutečné intenzitě využívání území netopýry, nelze automaticky předpokládat nízkou míru rizika. Bez dlouhodobých terénních průzkumů nelze objektivně stanovit skutečnou intenzitu rizika mortality a rozsah potenciálních střetů. Dokumentace SEA současně sama připouští výskyt citlivých druhů netopýrů a biologické střety. Přesto bez objektivního biologického modelování dochází k závěru, že vlivy budou pouze *„mírně negativní"*. Takový závěr je nepřezkoumatelný. Agentura ochrany přírody a krajiny ČR (AOPK) ve sdělení č. j. 05543/SOPK/26 ze dne 13. 3. 2026 potvrzuje výskyt celé řady zvláště chráněných druhů netopýrů evropského významu v širším regionu EVL Chýnovská jeskyně. Současně však AOPK (2026) výslovně uvádí: *„Pokud se týká migračních koridorů letounů v okolí uvedených EVL (okresy Tábor a Pelhřimov) nemá AOPK ČR k dispozici relevantní informace."* Dokumentace SEA přesto bez existence relevantních migračních dat a bez regionálního modelu mortality uzavírá, že návrh je přijatelný. Metodika Řehák a Bartonička (2012) České společnosti pro ochranu netopýrů současně výslovně uvádí, že lesní porosty, lesní okraje, liniová zeleň, vodní biotopy a migrační koridory patří mezi rizikové oblasti nevhodné pro umisťování větrných elektráren. Metodika současně doporučuje minimální vzdálenost 200 m od lesních porostů, minimální vzdálenost 200 m od vodních ploch a odpovídající dlouhodobý monitoring netopýrů v širším území. Dokumentace SEA však neprokazuje splnění těchto doporučení, nehodnotí lesní migrační koridory ani objektivně neposuzuje zvýšené riziko mortality v lesní krajině. To je zvlášť významné vzhledem k parametrům navrhovaných větrných elektráren. SEA připouští možnost výstavby větrných elektráren o výšce až 250 metrů s rozsáhlou rotorovou zónou zasahující do výškového prostoru využívaného netopýry. Moderní větrné elektrárny přitom nezpůsobují mortalitu pouze přímou kolizí, ale i tzv. barotraumatem – tedy poškozením vnitřních orgánů způsobeným náhlými změnami tlaku vzduchu v blízkosti rotorů. Studie Baerwald et al. (2008) potvrzuje, že část netopýrů hynula nejen přímým nárazem do rotoru, ale také v důsledku vnitřních poranění způsobených prudkými změnami tlaku vzduchu v okolí lopatek. Studie Frick et al. (2017) současně upozorňuje, že dlouhodobá mortalita netopýrů může významně destabilizovat populace druhů s nízkou reprodukční schopností. Studie Heuck et al. (2023) potvrzuje, že lesní prostředí významně zvyšuje aktivitu netopýrů v okolí větrných elektráren a současně zvyšuje riziko kolizí a mortality. Studie Barré et al. (2022) dále potvrzuje, že lesní a lesopolní krajina představuje z hlediska ochrany netopýrů zvlášť citlivé území nevhodné pro koncentraci vysokých větrných elektráren. Metodika NatureScot (2025) současně doporučuje regionální hodnocení kumulativních biologických dopadů, hodnocení migračních bariér a objektivní modelování mortality citlivých druhů. Dokumentace SEA však neobsahuje objektivní model mortality, nehodnotí populační důsledky, neposuzuje dlouhodobou ekologickou stabilitu ani objektivně neprokazuje přijatelnost navrhovaného řešení. Výsledné hodnocení vlivů na netopýry je proto metodicky nedostatečné a nepřezkoumatelné. Takový postup je v rozporu se směrnicí Rady 92/43/EHS, se zákonem č. 114/1992 Sb., o ochraně přírody a krajiny, se směrnicí 2001/42/ES, s Dohodou EUROBATS (1991), s principem prevence i s principem předběžné opatrnosti. Dokumentace SEA současně neodpovídá metodickým požadavkům EUROBATS (2015), ČESON (2012), NatureScot (2025) ani aktuálním vědeckým poznatkům o mortalitě netopýrů u větrných elektráren. **<u>Návrh řešení:</u>** Požaduji doplnění objektivního modelu mortality netopýrů, dlouhodobého akustického monitoringu, regionálního migračního modelu, hodnocení barotraumatu, odpovídajícího posouzení lesních koridorů a lesních okrajů a kumulativního biologického hodnocení soustavy AOV47–AOV50. Současně požaduji objektivní vyhodnocení populačních důsledků mortality, scénářové hodnocení dlouhodobé ekologické	

Poř.č.	Připomínkové místo	Číslo jednací	Článek	AO	Připomínka	Vyhodnocení
					stability, transparentní vyhodnocení rizik rotorové zóny a přezkoumatelné zdůvodnění výsledného hodnocení SEA. Pokud nebude možné uvedené nedostatky objektivně a přezkoumatelně odstranit, požaduji vypuštění akcelerační oblasti AOV47 – Bukovec a souvisejícího územního opatření z návrhu Změny č. 2 Územního rozvojového plánu ČR. Zdroje: AGENTURA OCHRANY PŘÍRODY A KRAJINY ČR. Odpověď – žádost o informace podle zákona č. 123/1998 Sb., č. j. 05543/SOPK/26 ze dne 13. 3. 2026. ŘEHÁK, Zdeněk; BARTONIČKA, Tomáš. Metodika posuzování vlivu výstavby a provozu větrných elektráren na netopýry [online]. Česká společnost pro ochranu netopýrů (ČESON), 2012. Dostupné z: https://www.ceson.org/document/VtE_metodpokyn_fin.pdf. [cit. 17. 5. 2026]. BAERWALD, E. et al. Barotrauma is a significant cause of bat fatalities at wind turbines [online]. Current Biology, 2008. Dostupné z: https://www.sciencedirect.com/science/article/pii/S0960982208007513. [cit. 17. 5. 2026]. FRICK, W. F. et al. Fatalities at wind turbines may threaten population viability of a migratory bat [online]. Biological Conservation, 2017. Dostupné z: https://research.fs.usda.gov/treesearch/53775. [cit. 17. 5. 2026]. HEUCK, C. et al. Forest gaps around wind turbines attract bat species with high collision risk [online]. Biological Conservation, 2023. Dostupné z: https://www.sciencedirect.com/science/article/pii/S0006320723004482. [cit. 17. 5. 2026]. BARRÉ, L. et al. Activity of forest specialist bats decreases towards wind turbines in forests [online]. Journal of Applied Ecology, 2022. Dostupné z: https://docs.wind-watch.org/J-Appl-Ecol-forest-bats-wind-turbines.pdf. [cit. 17. 5. 2026]. NATURESCOT. Assessing the cumulative impacts of onshore wind farms on birds [online]. 2025. Dostupné z: https://www.nature.scot/doc/guidance-assessing-cumulative-impacts-onshore-wind-farms-birds. [cit. 17. 5. 2026]. EVROPSKÁ UNIE. Směrnice Rady 92/43/EHS o ochraně přírodních stanovišť, volně žijících živočichů a planě rostoucích rostlin [online]. EUR-Lex. Dostupné z: https://eur-lex.europa.eu/legal-content/CS/TXT/?uri=CELEX:31992L0043. [cit. 17. 5. 2026]. ČESKÁ REPUBLIKA. Zákon č. 114/1992 Sb., o ochraně přírody a krajiny [online]. Dostupné z: https://www.zakonyprolidi.cz/cs/1992-114. [cit. 17. 5. 2026]. EVROPSKÝ PARLAMENT A RADA EVROPSKÉ UNIE. Směrnice 2001/42/ES ze dne 27. června 2001 o posuzování vlivů některých plánů a programů na životní prostředí [online]. Úřední věstník Evropských společenství, 2001, L 197. Dostupné z: https://eur-lex.europa.eu/legal-content/CS/TXT/?uri=CELEX:32001L0042. [cit. 17. 5. 2026]. UNITED NATIONS ENVIRONMENT PROGRAMME (UNEP). Agreement on the Conservation of Populations of European Bats (EUROBATS) [online]. London, 1991. Dostupné z: https://www.eurobats.org/sites/default/files/documents/pdf/Agreement_Text_English.pdf. [cit. 17. 5. 2026]. EUROBATS. Guidelines for consideration of bats in wind farm projects – Revision 2014 [online]. UNEP/EUROBATS Secretariat, 2015. Dostupné z: https://www.eurobats.org/sites/default/files/documents/publications/publication_series/pubseries_no6_english.pdf. [cit. 17. 5. 2026]. **<u>6.4.6 Nedostatečně prokázaná účinnost biologických mitigací</u>** Dokumentace SEA nedostatečně prokazuje účinnost navrhovaných biologických mitigací (zmirňovacích opatření) pro akcelerační oblast AOV47 – Bukovec a neumožňuje objektivně ověřit, zda navržená opatření skutečně zabrání významným negativním dopadům na chráněné druhy ptáků a netopýrů. Dokumentace současně neobsahuje objektivní vyhodnocení účinnosti mitigací, nestanovuje limity přijatelné mortality, neobsahuje závazný adaptivní management, neposuzuje riziko selhání mitigací ani neprokazuje dlouhodobou účinnost navrhovaných opatření. SEA přitom sama připouští výskyt citlivých druhů ptáků a netopýrů, biologické střety i nemožnost vyhnout se všem lokalitám výskytu citlivých druhů. Přesto bez objektivního biologického modelování uzavírá, že vlivy budou pouze *„mírně negativní"*. Dokumentace současně pracuje s vnitřně rozpornou logikou hodnocení biologických vlivů. Samotná metodika SEA totiž předpokládá, že negativní hodnocení typu „-1" je podmíněno existencí funkčních a objektivně doložených zmirňujících opatření. Dokumentace však současně sama připouští, že účinnost	

Poř.č.	Připomínkové místo	Číslo jednací	Článek	AO	Připomínka	Vyhodnocení
					navržených mitigací není objektivně ověřena, neobsahuje regionální biologický model, nehodnotí scénáře selhání mitigací ani nestanovuje biologické limity přijatelnosti. Výsledné hodnocení biologických vlivů je proto vnitřně rozporné a nepřezkoumatelné. Dokumentace přitom spoléhá především na budoucí detekční systémy, zastavování rotorů, odpuzovače, monitoring po realizaci a budoucí navazující řízení. Takový postup je metodicky nedostatečný. Celkově je biologické hodnocení zatíženo vnitřními rozpory, nedostatečnými podklady a přenesením klíčových posouzení do budoucna, přestože dokumentace sama přiznává negativní vlivy, je převážně formální a zcela nerealisticky podceňuje potenciální vlivy záměru. Je to i přímý důsledek skutečnosti, že AOV47 je násilně stanovena v území s velmi vysokými přírodními hodnotami. Podavatel připomínky upozorňuje na nesouhlasné stanovisko Krajského úřadu Jihočeského kraje, které je vydáno jako nesouhlasné ve vztahu ke správním úkonům podle § 13 odst. 2 písm. a) ZOZE – nesouhlas k zásahu do významných krajinných prvků podle § 4 odst. 2 zákona č. 114/1992 Sb., o ochraně přírody a krajiny (dále jen „ZOPK"), podle § 13 odst. 2 písm. b) ZOZE – nepovolení odchylného postupu při ochraně volně žijících ptáků podle § 5b odst. 1 ZOPK, podle § 13 odst. 2 písm. d) ZOZE – nesouhlas k činnostem, které by mohly snížit nebo změnit krajinný ráz podle § 12 odst. 2 ZOPK, a podle § 13 odst. 2 písm. e) ZOZE – nepovolení výjimky ze zákazů u zvláště chráněných druhů rostlin a živočichů podle § 56 ZOPK. Pro územní opatření navíc nelze bez dalšího použít běžnou typologii podmínek známou z individuálního posuzování záměrů. Zejména nelze přesně lokalizovat zmirňující opatření ani určit jejich četnost. Problematická je rovněž otázka jejich reálné proveditelnosti. Zatímco stavební nebo technickou proveditelnost lze zpravidla posoudit poměrně přesně, právní proveditelnost je na úrovni územního opatření obtížně zjistitelná, neboť nejsou informace o dostupnosti pozemků potřebných k realizaci opatření v akcelerační oblasti ani mimo ni. Metodika MŽP dále v bodě 7 na s. 10 upozorňuje na požadavek zákonnosti podmínek. Podmínky a opatření lze sice obecně odůvodnit i na úrovni územního opatření, obtížně však lze prokazovat jejich přímou vazbu na konkrétní negativní vliv na zájmy ochrany přírody. Dokumentace SEA totiž neprokazuje skutečnou účinnost těchto opatření v podmínkách AOV47, neobsahuje regionální biologický model, nestanovuje biologické limity přijatelnosti ani objektivně neposuzuje riziko selhání mitigací. To je zvlášť významné vzhledem k rozsahu navrhovaného zásahu. SEA připouští možnost výstavby až 33 větrných elektráren o výšce až 250 metrů v AOV47 – Bukovec, přičemž v kombinaci s dalšími akceleračními oblastmi může v širším území vzniknout soustava přibližně 88 větrných elektráren. Taková koncentrace větrných elektráren významně zvyšuje biologická rizika, zesiluje kumulativní mortalitu a současně zvyšuje pravděpodobnost selhání mitigací v regionálním měřítku. Dokumentace SEA však nehodnotí kumulativní účinnost mitigací, neposuzuje souběh více biologických rizik ani objektivně neprokazuje, že navrhovaná opatření budou dostačující. Krajský úřad Jihočeského kraje ve svém nesouhlasném stanovisku č. j. KUJCK 63817/2026 ze dne 14. 5. 2026 současně upozorňuje, že odborné biologické podklady nebyly v rámci návrhu dostatečně zohledněny. To je významné právě ve vztahu k navrhovaným zmirňujícím opatřením, jejichž účinnost není objektivně doložena. Metodika IAIA (2018) současně upozorňuje, že mitigace nesmí nahrazovat samotné objektivní posouzení přijatelnosti záměru a že preventivní opatření musí být konkrétní, prokazatelná, měřitelná a ověřitelná. Dokumentace SEA však neobsahuje měřitelné biologické limity, nestanovuje maximální přípustnou mortalitu, neobsahuje závazný mechanismus zastavení provozu ani objektivně neprokazuje, že mitigace zabrání významným dopadům. Studie Arnett et al. (2016) potvrzuje, že účinnost biologických mitigací, včetně zastavování rotorů a provozních omezení větrných elektráren, je výrazně závislá na konkrétních klimatických podmínkách, charakteru krajiny, migrační aktivitě druhů, technickém nastavení provozu i způsobu aplikace mitigací v konkrétní lokalitě. Studie současně upozorňuje, že řada mitigací není dlouhodobě dostatečně ověřena a že samotná mitigace nemusí zabránit významným populačním dopadům na citlivé druhy ptáků a netopýrů. Výsledky mitigací proto nelze automaticky přenášet mezi různými lokalitami. Studie současně potvrzuje, že samotné mitigace často nedokážou eliminovat kumulativní mortalitu, bariérové efekty ani dlouhodobé populační dopady. Dokumentace SEA však regionální ověření mitigací neobsahuje, nehodnotí scénáře jejich selhání ani objektivně neposuzuje dlouhodobou biologickou přijatelnost návrhu.	

Poř.č.	Připomínkové místo	Číslo jednací	Článek	AO	Připomínka	Vyhodnocení
					Výsledné hodnocení biologických vlivů je proto nepřezkoumatelné a metodicky nedostatečné. Takový postup je v rozporu se směrnicí Rady 92/43/EHS, se směrnicí Evropského parlamentu a Rady 2009/147/ES, se zákonem č. 114/1992 Sb., o ochraně přírody a krajiny, se směrnicí 2001/42/ES, s principem prevence i s principem předběžné opatrnosti. Dokumentace SEA současně neodpovídá metodickým požadavkům IAIA (2018) ani aktuálním vědeckým poznatkům o účinnosti biologických mitigací u větrných elektráren. **Návrh řešení:** Požaduji doplnění objektivního vyhodnocení účinnosti mitigací, biologických limitů přijatelnosti, závazného adaptivního managementu, regionálního modelu biologických rizik, scénářového hodnocení selhání mitigací a objektivního vyhodnocení dlouhodobé účinnosti navrhovaných opatření. Současně požaduji stanovení maximální přípustné mortality, závazné podmínky zastavování rotorů, dlouhodobý biologický monitoring, transparentní vyhodnocení kumulativních biologických dopadů a přezkoumatelné zdůvodnění biologické přijatelnosti návrhu. Pokud nebude možné uvedené nedostatky objektivně a přezkoumatelně odstranit, požaduji vypuštění akcelerační oblasti AOV47 – Bukovec a souvisejícího územního opatření z návrhu Změny č. 2 Územního rozvojového plánu ČR. **Zdroje:** KRAJSKÝ ÚŘAD JIHOČESKÉHO KRAJE, Odbor životního prostředí, zemědělství a lesnictví. Nesouhlasné stanovisko k územnímu opatření pro akcelerační oblast AOV47 Bukovec, č. j. KUJCK 63817/2026 ze dne 14. 5. 2026. INTERNATIONAL ASSOCIATION FOR IMPACT ASSESSMENT (IAIA). Biodiversity and Impact Assessment – International Best Practice Principles [online]. Fargo: IAIA, 2018. Dostupné z: https://www.iaia.org/uploads/pdf/SP8.pdf. [cit. 17. 5. 2026]. ARNETT, Edward B. et al. Mitigating Wind Energy Impacts on Wildlife: Approaches for Multiple Taxa [online]. Human–Wildlife Interactions, 2016. Dostupné z: https://digitalcommons.usu.edu/hwi/vol10/iss1/5/. [cit. 17. 5. 2026]. EVROPSKÁ UNIE. Směrnice Rady 92/43/EHS o ochraně přírodních stanovišť, volně žijících živočichů a planě rostoucích rostlin [online]. EUR-Lex. Dostupné z: https://eur-lex.europa.eu/legal-content/CS/TXT/?uri=CELEX:31992L0043. [cit. 17. 5. 2026]. EVROPSKÁ UNIE. Směrnice Evropského parlamentu a Rady 2009/147/ES o ochraně volně žijících ptáků [online]. EUR-Lex. Dostupné z: https://eur-lex.europa.eu/legal-content/CS/TXT/?uri=CELEX:32009L0147. [cit. 17. 5. 2026]. ČESKÁ REPUBLIKA. Zákon č. 114/1992 Sb., o ochraně přírody a krajiny [online]. Dostupné z: https://www.zakonyprolidi.cz/cs/1992-114. [cit. 17. 5. 2026] EVROPSKÝ PARLAMENT A RADA EVROPSKÉ UNIE. Směrnice 2001/42/ES ze dne 27. června 2001 o posuzování vlivů některých plánů a programů na životní prostředí [online]. Úřední věstník Evropských společenství, 2001, L 197. Dostupné z: https://eur-lex.europa.eu/legal-content/CS/TXT/?uri=CELEX:32001L0042. [cit. 17. 5. 2026]. **6.4.7 Nedostatečné hodnocení mokřadů, pramenišť a vodních biotopů** Dokumentace SEA nedostatečně hodnotí skutečné dopady akcelerační oblasti AOV47 – Bukovec na mokřady, prameniště, vodní biotopy a další citlivé vodní ekosystémy v území. Současně neumožňuje objektivně posoudit, zda navržená opatření zajišťují dostatečnou ochranu těchto stanovišť a jejich ekologických funkcí. Samotná dokumentace potvrzuje přítomnost biologicky významných vodních stanovišť a uvádí výskyt habitatů: „3150 Přirozené eutrofní vodní nádrže s vegetací typu Magnopotamion nebo Hydrocharition (vodní nádrž na Hojovickém potoce)", dále fragmentů lužních lesů a bezkolencových luk vázaných na vlhké a podmáčené prostředí. Současně dokumentace připouští, že *„na habitaty lze očekávat mírně negativní vliv"*. Dokumentace současně stanovuje ochranu mokřadů, pramenišť, rašelinišť, vodních ploch a toků pouze prostřednictvím minimální vzdálenosti 8 metrů od břehové hrany. Takové řešení však nehodnotí skutečný rozsah ekologických funkcí vodních ekosystémů. Funkční význam mokřadů, pramenišť a vodních biotopů není omezen pouze na jejich bezprostřední fyzickou hranici. Tyto ekosystémy jsou závislé na širších hydrologických vztazích, proudění podzemních vod, infiltračních procesech, mikroreliéfu území a ekologických vazbách s okolní krajinou.	

Poř.č.	Připomínkové místo	Číslo jednací	Článek	AO	Připomínka	Vyhodnocení
					Dokumentace neobsahuje podrobné hydroekologické hodnocení území, nehodnotí možné změny odtokových poměrů, změny infiltrace srážkových vod, zásahy do podpovrchového proudění ani možné kumulativní změny vodního režimu vzniklé souběhem více staveb, zpevněných ploch a související infrastruktury. Významné je současně to, že podklady připouštějí existenci pouze „drobných fragmentů" habitatů a současně uvádějí, že významnější koncentrace druhů byly z území vyloučeny úpravou hranic akcelerační oblasti. Takový závěr však nemusí odpovídat skutečnému stavu území. Mokřady, prameniště a vodní biotopy představují mimořádně dynamické systémy, jejichž rozsah a biologická hodnota se mohou výrazně měnit v závislosti na ročním období, srážkových poměrech a dlouhodobých klimatických podmínkách. Krátkodobé biologické průzkumy nemusí zachytit sezónní změny ani skutečný rozsah využívání území organismy vázanými na vodní prostředí. Krajský úřad Jihočeského kraje (2026) současně upozorňuje na absenci adekvátní lokalizace významných krajinných prvků a jejich stavu, což podle stanoviska znemožňuje plnohodnotné vyhodnocení vlivů na tyto prvky. To je zvlášť významné, protože vodní toky, údolní nivy a související ekologicky stabilizační prvky představují významné krajinné prvky podle § 3 odst. 1 písm. b) zákona č. 114/1992 Sb., o ochraně přírody a krajiny. Významné krajinné prvky přitom nelze hodnotit pouze jako izolované plochy, ale jako funkční součást širší krajinné struktury zajišťující ekologickou stabilitu a biologickou prostupnost území. Dokumentace současně neobsahuje použitelné mapování mokřadních a pramenišťních systémů, nehodnotí ekologické vazby vodních biotopů, neobsahuje regionální hydroekologický model ani objektivní posouzení dlouhodobých dopadů změn vodního režimu. Takový závěr je vnitřně rozporný. Dokumentace připouští existenci citlivých habitatů a současně připouští negativní vlivy na přírodní stanoviště, přesto bez podrobného hydroekologického hodnocení uzavírá, že navržená opatření jsou dostatečná. Dokumentace je proto v této části nepřezkoumatelná a neumožňuje objektivně posoudit skutečné dopady návrhu na mokřady, prameniště, vodní biotopy a významné krajinné prvky. Takový postup je v rozporu se zákonem č. 114/1992 Sb., o ochraně přírody a krajiny, se směrnicí 2001/42/ES, s principem prevence i s principem předběžné opatrnosti. **Návrh řešení:** Požaduji doplnění podrobného hydroekologického hodnocení území, použitelného mapování mokřadních a pramenišťních systémů, sezónního biologického monitoringu vodních biotopů, objektivního vyhodnocení ekologických funkcí významných krajinných prvků a kumulativního hodnocení vlivů na vodní režim území. Současně požaduji přezkoumatelné zdůvodnění stanovené ochranné vzdálenosti 8 m a objektivní posouzení její dostatečnosti. Pokud nebude možné uvedené nedostatky objektivně a přezkoumatelně odstranit, požaduji vypuštění akcelerační oblasti AOV47 – Bukovec a souvisejícího územního opatření z návrhu Změny č. 2 Územního rozvojového plánu ČR. **Zdroje:** KRAJSKÝ ÚŘAD JIHOČESKÉHO KRAJE, Odbor životního prostředí, zemědělství a lesnictví. Nesouhlasné stanovisko k územnímu opatření pro akcelerační oblast AOV47 Bukovec, č. j. KUJCK 63817/2026 ze dne 14. 5. 2026. ČESKÁ REPUBLIKA. Zákon č. 114/1992 Sb., o ochraně přírody a krajiny [online]. Dostupné z: https://www.zakonyprolidi.cz/cs/1992-114. [cit. 22. 5. 2026]. EVROPSKÝ PARLAMENT A RADA EVROPSKÉ UNIE. Směrnice 2001/42/ES ze dne 27. června 2001 o posuzování vlivů některých plánů a programů na životní prostředí [online]. Dostupné z: https://eur-lex.europa.eu/legal-content/CS/TXT/?uri=CELEX:32001L0042. [cit. 22. 5. 2026]. **6.4.8 Fragmentace krajiny a narušení ekologické stability** Dokumentace SEA nedostatečně hodnotí dopady akcelerační oblasti AOV47 – Bukovec na ekologickou stabilitu krajiny, migrační prostupnost území, ekologickou konektivitu a fungování územního systému ekologické stability (ÚSES).	

Poř.č.	Připomínkové místo	Číslo jednací	Článek	AO	Připomínka	Vyhodnocení
					Dokumentace současně neobsahuje regionální model ekologické konektivity, nehodnotí bariérové efekty soustavy větrných elektráren, neposuzuje kumulativní fragmentaci krajiny ani objektivně nehodnotí dlouhodobé důsledky narušení ekologické stability regionu. SEA sama přitom připouští zásahy do biologických vazeb a ekologických funkcí krajiny. Současně potvrzuje výskyt citlivých druhů ptáků a netopýrů i přítomnost ekologicky významných krajinných struktur. Přesto dokumentace bez regionální ekologické analýzy uzavírá, že vlivy budou pouze *„mírně negativní"*. Takový závěr je nepřezkoumatelný. Dotčené území přitom tvoří rozsáhlé lesní komplexy, mokřady, vodní biotopy, liniová zeleň, remízky, lesopolní mozaika a ekologicky významné migrační koridory. Právě tyto krajinné prvky představují základní strukturu ekologické stability území a migrační prostupnosti krajiny. Dokumentace SEA však nehodnotí regionální ekologickou konektivitu, neposuzuje funkčnost migračních koridorů, nehodnotí bariérový efekt vysokých větrných elektráren ani objektivně neposuzuje kumulativní ekologické důsledky koncentrace větrných elektráren v širším území. To je zvlášť významné vzhledem k rozsahu navrhovaného zásahu. SEA připouští možnost výstavby až 33 větrných elektráren o výšce až 250 metrů v AOV47 – Bukovec, přičemž v kombinaci s dalšími akceleračními oblastmi může v širším území vzniknout soustava přibližně 88 větrných elektráren. Taková koncentrace větrných elektráren významně zvyšuje fragmentaci krajiny, vytváří rozsáhlé migrační bariéry, oslabuje ekologickou prostupnost a může dlouhodobě destabilizovat ekologické funkce krajiny. Krajský úřad Jihočeského kraje ve svém nesouhlasném stanovisku č. j. KUJCK 63817/2026 ze dne 14. 5. 2026 současně upozorňuje na nedostatečné zohlednění ekologických vazeb a biologických podkladů. Metodika IUCN (Bennun et al., 2024) současně upozorňuje, že hodnocení větrných elektráren musí zahrnovat krajinnou konektivitu, kumulativní fragmentaci, migrační prostupnost, bariérové efekty i dlouhodobou ekologickou stabilitu území. Dokumentace SEA však regionální ekologický model neobsahuje, nehodnotí scénáře budoucí fragmentace krajiny ani objektivně neposuzuje kumulativní ekologické důsledky celé soustavy AOV47–AOV50. Studie Haddad et al. (2015) současně potvrzuje, že fragmentace krajiny představuje jeden z nejvýznamnějších faktorů dlouhodobého úbytku biodiverzity a vede ke ztrátě ekologické konektivity, omezení migrace druhů, destabilizaci populací i oslabení ekologické stability krajiny. Studie současně upozorňuje, že kumulativní infrastrukturní zásahy mohou významně zesílit bariérové efekty a ekologickou izolaci populací. Dokumentace SEA však regionální ekologické důsledky fragmentace nehodnotí, neobsahuje kumulativní model ekologické stability ani objektivně neprokazuje přijatelnost navrhovaného řešení. Výsledné hodnocení vlivů na ekologickou stabilitu krajiny je proto metodicky nedostatečné a nepřezkoumatelné. Takový postup je v rozporu se zákonem č. 114/1992 Sb., o ochraně přírody a krajiny, se směrnicí Rady 92/43/EHS, se směrnicí 2001/42/ES, s principem ochrany ekologické stability krajiny, s principem prevence i s principem předběžné opatrnosti. Dokumentace SEA současně neodpovídá metodickým požadavkům IUCN (2024) ani aktuálním vědeckým poznatkům o dopadech fragmentace krajiny na biodiverzitu. **Návrh řešení:** Požaduji doplnění regionálního modelu ekologické konektivity, hodnocení migrační prostupnosti krajiny, kumulativního modelu fragmentace území, objektivního posouzení bariérových efektů a dlouhodobého hodnocení ekologické stability regionu. Současně požaduji doplnění hodnocení vlivů na ÚSES, scénářové modelování budoucí krajinné fragmentace, objektivní vyhodnocení ekologické konektivity soustavy AOV47–AOV50 a přezkoumatelné zdůvodnění výsledného hodnocení SEA. Pokud nebude možné uvedené nedostatky objektivně a přezkoumatelně odstranit, požaduji vypuštění akcelerační oblasti AOV47 – Bukovec a souvisejícího územního opatření z návrhu Změny č. 2 Územního rozvojového plánu ČR.	

					Zdroje: KRAJSKÝ ÚŘAD JIHOČESKÉHO KRAJE, Odbor životního prostředí, zemědělství a lesnictví. Nesouhlasné stanovisko k územnímu opatření pro akcelerační oblast AOV47 Bukovec, č. j. KUJCK 63817/2026 ze dne 14. 5. 2026. BENNUN, Leon et al. Guidance on biodiversity cumulative impact assessment for wind and solar developments and associated infrastructure [online]. IUCN, 2024. Dostupné z: https://portals.iucn.org/library/sites/library/files/documents/2024-035-En_0.pdf. [cit. 17. 5. 2026]. HADDAD, Nick M. et al. Habitat fragmentation and its lasting impact on Earth's ecosystems [online]. Science Advances, 2015. Dostupné z: https://www.science.org/doi/10.1126/sciadv.1500052. [cit. 17. 5. 2026]. ČESKÁ REPUBLIKA. Zákon č. 114/1992 Sb., o ochraně přírody a krajiny [online]. Dostupné z: https://www.zakonyprolidi.cz/cs/1992-114. [cit. 17. 5. 2026]. EVROPSKÁ UNIE. Směrnice Rady 92/43/EHS o ochraně přírodních stanovišť, volně žijících živočichů a planě rostoucích rostlin [online]. EUR-Lex. Dostupné z: https://eur-lex.europa.eu/legal-content/CS/TXT/?uri=CELEX:31992L0043. [cit. 17. 5. 2026]. EVROPSKÝ PARLAMENT A RADA EVROPSKÉ UNIE. Směrnice 2001/42/ES ze dne 27. června 2001 o posuzování vlivů některých plánů a programů na životní prostředí [online]. Úřední věstník Evropských společenství, 2001, L 197. Dostupné z: https://eur-lex.europa.eu/legal-content/CS/TXT/?uri=CELEX:32001L0042. [cit. 17. 5. 2026]. **6.4.9 Absence regionálního hodnocení kumulativních biologických dopadů** Dokumentace SEA neobsahuje objektivní regionální hodnocení kumulativních biologických dopadů navržených akceleračních oblastí AOV47–AOV50 a neumožňuje posoudit skutečné dlouhodobé důsledky koncentrace větrných elektráren v širším území. Aktuální metodiky Evropské komise (2020) i IUCN Bennon (2024) současně výslovně upozorňují, že právě kumulativní biologické dopady představují jeden z nejzávažnějších problémů rozvoje větrné energetiky v evropské krajině. Hodnocení proto musí zahrnovat nejen jednotlivé lokality, ale i regionální migrační prostupnost, populační vazby druhů, bariérové efekty celé soustavy větrných elektráren a dlouhodobé scénáře fragmentace krajiny. Dokumentace SEA však takové regionální kumulativní hodnocení neobsahuje. Jedná se o zásadní systémový nedostatek dokumentace SEA. Dokumentace současně neobsahuje regionální biologický model, nehodnotí kumulativní mortalitu ptáků a netopýrů, neposuzuje synergické biologické efekty více akceleračních oblastí, nehodnotí regionální saturaci krajiny technickou infrastrukturou ani objektivně neposuzuje dlouhodobé populační trendy citlivých druhů. Regionální biologické vlivy nelze objektivně posoudit bez dlouhodobých a prostorově reprezentativních biologických průzkumů. SEA přitom sama potvrzuje biologická rizika, výskyt citlivých druhů i nemožnost vyhnout se všem lokalitám výskytu chráněných druhů. Současně však bez regionálního biologického modelování uzavírá, že vlivy budou pouze *„mírně negativní"*. Takový závěr je nepřezkoumatelný. To je zvlášť významné vzhledem k rozsahu navrhovaného zásahu. SEA připouští možnost výstavby až 33 větrných elektráren v AOV47 – Bukovec a současně vznik soustavy přibližně 88 větrných elektráren v sekvenci AOV47–AOV50. Taková koncentrace vysokých větrných elektráren významně zvyšuje kumulativní mortalitu, zesiluje bariérové efekty, zvyšuje fragmentaci krajiny a může dlouhodobě destabilizovat populace citlivých druhů ptáků a netopýrů. Dokumentace SEA však nehodnotí regionální populační důsledky, neposuzuje scénáře budoucí koncentrace infrastruktury, neobsahuje model kumulativní mortality ani objektivně neposuzuje regionální ekologickou únosnost krajiny. To je zásadní metodický nedostatek. Krajský úřad Jihočeského kraje ve svém nesouhlasném stanovisku č. j. KUJCK 63817/2026 ze dne 14. 5. 2026 současně upozorňuje na nedostatečné zohlednění odborných biologických podkladů a nevyhodnocené kumulativní dopady návrhu. Významný je i samotný charakter návrhu. Jednotlivé akcelerační oblasti AOV47–AOV50 totiž nevytvářejí izolované lokality, ale regionálně propojený pás větrných elektráren, s rozsáhlými synergickými efekty, zasahujícími migrační koridory, ekologickou konektivitu i populační stabilitu chráněných druhů.	

Poř.č.	Připomínkové místo	Číslo jednací	Článek	AO	Připomínka	Vyhodnocení
					Dokumentace SEA však biologické vazby mezi jednotlivými akceleračními oblastmi nehodnotí, neposuzuje souběh biologických vlivů ani objektivně nehodnotí regionální saturaci krajiny. Metodika IUCN (Bennun et al., 2024) přitom výslovně požaduje regionální hodnocení kumulativních dopadů, modelování biologických scénářů, hodnocení populačních trendů, posouzení synergických efektů více infrastrukturních projektů a objektivní vyhodnocení dlouhodobé ekologické únosnosti území. Dokumentace SEA však tyto požadavky nesplňuje. Metodika OECD pro SEA (2006) současně upozorňuje, že strategické posuzování musí hodnotit dlouhodobé regionální důsledky, kumulativní environmentální změny, scénáře budoucí koncentrace infrastruktury i synergické dopady více záměrů v širším území. SEA však neobsahuje scénářové modelování, nehodnotí regionální biologickou únosnost ani objektivně neposuzuje budoucí kumulativní zatížení krajiny. Studie Haddad et al. (2015) současně potvrzuje, že kumulativní fragmentace krajiny a souběh infrastrukturních zásahů patří mezi hlavní příčiny dlouhodobého poklesu biodiverzity a destabilizace populací citlivých druhů. Dokumentace SEA však populační trendy nehodnotí, regionální biologický model neobsahuje ani objektivně neprokazuje biologickou přijatelnost navrhované koncentrace větrných elektráren. Výsledné hodnocení biologických vlivů je proto metodicky nedostatečné, nepřezkoumatelné a neodpovídá skutečnému rozsahu navrhovaného zásahu. Takový postup je v rozporu se směrnicí 2001/42/ES, se směrnicí Rady 92/43/EHS, se směrnicí Evropského parlamentu a Rady 2009/147/ES, se zákonem č. 114/1992 Sb., o ochraně přírody a krajiny, s principem prevence i s principem předběžné opatrnosti. Dokumentace SEA současně neodpovídá metodickým požadavkům IUCN Bennon (2024) ani OECD (2006) pro hodnocení kumulativních environmentálních dopadů. **Návrh řešení:** Požaduji doplnění regionálního biologického modelu pro AOV47–AOV50, hodnocení kumulativní mortality, scénářového modelování budoucí koncentrace infrastruktury, objektivního hodnocení synergických biologických efektů, regionální populační analýzy citlivých druhů a vyhodnocení ekologické únosnosti krajiny. Současně požaduji hodnocení regionální saturace krajiny, objektivní model ekologické konektivity, vyhodnocení dlouhodobých populačních trendů, transparentní posouzení kumulativních biologických rizik a přezkoumatelné zdůvodnění biologické přijatelnosti návrhu. Pokud nebude možné uvedené nedostatky objektivně a přezkoumatelně odstranit, požaduji vypuštění akcelerační oblasti AOV47 – Bukovec a souvisejícího územního opatření z návrhu Změny č. 2 Územního rozvojového plánu ČR. **Zdroje:** EUROPEAN COMMISSION. Guidance document on wind energy developments and EU nature legislation [online]. Luxembourg: Publications Office of the European Union, 2020. Dostupné z: https://op.europa.eu/en/publication-detail/-/publication/2b08de80-5ad4-11eb-b59f-01aa75ed71a1/language-en. [cit. 17. 5. 2026]. BENNUN, Leon et al. Guidance on biodiversity cumulative impact assessment for wind and solar developments and associated infrastructure [online]. IUCN, 2024. Dostupné z: https://portals.iucn.org/library/sites/library/files/documents/2024-035-En_0.pdf. [cit. 17. 5. 2026]. KRAJSKÝ ÚŘAD JIHOČESKÉHO KRAJE, Odbor životního prostředí, zemědělství a lesnictví. Nesouhlasné stanovisko k územnímu opatření pro akcelerační oblast AOV47 Bukovec, č. j. KUJCK 63817/2026 ze dne 14. 5. 2026. ORGANISATION FOR ECONOMIC CO-OPERATION AND DEVELOPMENT (OECD). Applying Strategic Environmental Assessment: Good Practice Guidance for Development Co-operation [online]. Paris: OECD Publishing, 2006. Dostupné z: https://www.oecd.org/dac/environment-development/37353858.pdf. [cit. 17. 5. 2026]. HADDAD, Nick M. et al. Habitat fragmentation and its lasting impact on Earth's ecosystems [online]. Science Advances, 2015. Dostupné z: https://www.science.org/doi/10.1126/sciadv.1500052. [cit. 17. 5. 2026]. EVROPSKÁ UNIE. Směrnice 2001/42/ES o posuzování vlivů některých plánů a programů na životní prostředí [online]. EUR-Lex. Dostupné z: https://eur-lex.europa.eu/legal-content/CS/TXT/?uri=CELEX:32001L0042. [cit. 17. 5. 2026].	

Poř.č.	Připomínkové místo	Číslo jednací	Článek	AO	Připomínka	Vyhodnocení
					EVROPSKÁ UNIE. Směrnice Rady 92/43/EHS o ochraně přírodních stanovišť, volně žijících živočichů a planě rostoucích rostlin [online]. EUR-Lex. Dostupné z: https://eur-lex.europa.eu/legal-content/CS/TXT/?uri=CELEX:31992L0043. [cit. 17. 5. 2026]. EVROPSKÁ UNIE. Směrnice Evropského parlamentu a Rady 2009/147/ES o ochraně volně žijících ptáků [online]. EUR-Lex. Dostupné z: https://eur-lex.europa.eu/legal-content/CS/TXT/?uri=CELEX:32009L0147. [cit. 17. 5. 2026]. ČESKÁ REPUBLIKA. Zákon č. 114/1992 Sb., o ochraně přírody a krajiny [online]. Dostupné z: https://www.zakonyprolidi.cz/cs/1992-114. [cit. 17. 5. 2026]. **6.4.10 Světelné znečištění a narušení nočních ekosystémů** Dokumentace SEA prakticky nehodnotí dopady světelného znečištění spojeného s provozem větrných elektráren na noční ekosystémy, migrační chování ptáků, aktivitu netopýrů a ekologickou stabilitu noční krajiny. Jedná se o zásadní metodický nedostatek dokumentace. SEA současně nehodnotí překážkové osvětlení větrných elektráren, neposuzuje noční migrační chování ptáků, nehodnotí světelnou dezorientaci živočichů, neposuzuje bariérové efekty noční infrastruktury ani objektivně nehodnotí kumulativní světelnou zátěž regionu. Dokumentace přitom připouští vznik rozsáhlé soustavy vysokých větrných elektráren v krajině. SEA připouští možnost výstavby až 33 větrných elektráren o výšce až 250 metrů v AOV47 – Bukovec, přičemž v kombinaci s dalšími akceleračními oblastmi může v širším území vzniknout soustava přibližně 88 větrných elektráren. Taková koncentrace větrných elektráren bude nevyhnutelně spojena s překážkovým osvětlením, blikajícími výstražnými světly, rozsáhlým světelným rušením noční krajiny a dlouhodobým narušením nočního prostředí. Dokumentace SEA však světelné vlivy prakticky nehodnotí, neobsahuje model světelné zátěže, neposuzuje noční ekologické vazby ani objektivně nehodnotí dopady na noční migraci ptáků a aktivitu netopýrů. Takový postup je nepřezkoumatelný. To je zvlášť významné vzhledem k charakteru území s rozsáhlou lesní krajinou, mokřady, vodními biotopy, migračními koridory a dosud relativně zachovalou tmavou krajinou. Právě noční krajina přitom představuje zásadní ekologický faktor pro noční migraci ptáků, orientaci netopýrů, reprodukční a potravní aktivitu živočichů i fungování nočních ekosystémů. Studie Longcore a Rich (2004) potvrzuje, že umělé noční osvětlení představuje významný ekologický faktor schopný narušovat orientaci, migraci, reprodukční chování i prostorové využívání krajiny u ptáků, netopýrů a hmyzu a přispívat ke kumulativní fragmentaci nočního prostředí. Studie Gaston et al. (2015) dále potvrzuje, že osvětlení větrných elektráren může významně ovlivňovat chování, migrační aktivitu, orientaci a ekologické vazby řady druhů a představuje významný kumulativní ekologický tlak v krajině. Významné jsou zejména dopady blikajících červených světel, světelných koridorů a souvislých pásů technické infrastruktury v krajině. Studie Gjerdrum et al. (2021) současně potvrzuje, že intenzivní překážkové osvětlení vysokých technických staveb může významně narušovat noční migraci ptáků, způsobovat jejich dezorientaci a zvyšovat riziko kolizí zejména během nepříznivých meteorologických podmínek a v migračně významných územích. Studie současně upozorňuje, že soustavy osvětlených technických struktur mohou vytvářet rozsáhlé světelné bariéry a dlouhodobě narušovat ekologické fungování noční krajiny. Metodika NatureScot (2025) současně upozorňuje, že kumulativní světelné efekty větrných elektráren musí být hodnoceny v regionálním měřítku, ve vztahu k noční migraci, ekologické konektivitě i dlouhodobé fragmentaci noční krajiny. Dokumentace SEA však regionální model světelné zátěže neobsahuje, nehodnotí synergické světelné efekty, neposuzuje noční migrační bariéry ani objektivně neprokazuje přijatelnost návrhu. Dokumentace SEA tak nehodnotí skutečný rozsah světelných dopadů, neobsahuje hodnocení nočních ekosystémů ani objektivně neposuzuje dlouhodobé důsledky světelného znečištění. Výsledné hodnocení biologických vlivů je proto metodicky nedostatečné a nepřezkoumatelné. Takový postup je v rozporu se směrnicí 2001/42/ES, se směrnicí Rady 92/43/EHS, se směrnicí Evropského parlamentu a Rady 2009/147/ES, se zákonem č. 114/1992 Sb., o ochraně přírody a krajiny, s principem prevence i s principem předběžné opatrnosti. Dokumentace SEA současně neodpovídá aktuálním vědeckým poznatkům o dopadech světelného znečištění na noční ekosystémy.	

					Návrh řešení: Požaduji doplnění regionálního modelu světelné zátěže, hodnocení překážkového osvětlení, objektivního posouzení dopadů na noční migraci ptáků, hodnocení vlivů na netopýry, kumulativního hodnocení světelných efektů soustavy AOV47–AOV50 a vyhodnocení dopadů na noční ekologickou konektivitu krajiny. Současně požaduji scénářové modelování světelného znečištění, objektivní hodnocení bariérových efektů noční infrastruktury, posouzení dlouhodobých ekologických důsledků a přezkoumatelné zdůvodnění výsledného hodnocení SEA. Pokud nebude možné uvedené nedostatky objektivně a přezkoumatelně odstranit, požaduji vypuštění akcelerační oblasti AOV47 – Bukovec a souvisejícího územního opatření z návrhu Změny č. 2 Územního rozvojového plánu ČR. **Zdroje:** LONGCORE, Travis; RICH, Catherine. Ecological light pollution [online]. Frontiers in Ecology and the Environment, 2004. Dostupné z: https://esajournals.onlinelibrary.wiley.com/doi/10.1890/1540-9295(2004)002%5B0191:ELP%5D2.0.CO;2. [cit. 17. 5. 2026]. GASTON, Kevin J. et al. The biological impacts of artificial light at night: the research challenge [online]. Philosophical Transactions of the Royal Society B, 2015. Dostupné z: https://royalsocietypublishing.org/doi/10.1098/rstb.2014.0133. [cit. 17. 5. 2026]. GJERDRUM, Carina et al. Bird strandings and bright lights at coastal and offshore industrial sites in Atlantic Canada [online]. Avian Conservation and Ecology, 2021. Dostupné z: https://ace-eco.org/vol16/iss1/art22/. [cit. 17. 5. 2026]. NATURESCOT. Assessing the cumulative impacts of onshore wind farms on birds [online]. 2025. Dostupné z: https://www.nature.scot/doc/guidance-assessing-cumulative-impacts-onshore-wind-farms-birds. [cit. 17. 5. 2026]. EVROPSKÁ UNIE. Směrnice 2001/42/ES o posuzování vlivů některých plánů a programů na životní prostředí [online]. EUR-Lex. Dostupné z: https://eur-lex.europa.eu/legal-content/CS/TXT/?uri=CELEX:32001L0042. [cit. 17. 5. 2026]. EVROPSKÁ UNIE. Směrnice Rady 92/43/EHS o ochraně přírodních stanovišť, volně žijících živočichů a planě rostoucích rostlin [online]. EUR-Lex. Dostupné z: https://eur-lex.europa.eu/legal-content/CS/TXT/?uri=CELEX:31992L0043. [cit. 17. 5. 2026]. EVROPSKÁ UNIE. Směrnice Evropského parlamentu a Rady 2009/147/ES o ochraně volně žijících ptáků [online]. EUR-Lex. Dostupné z: https://eur-lex.europa.eu/legal-content/CS/TXT/?uri=CELEX:32009L0147. [cit. 17. 5. 2026]. ČESKÁ REPUBLIKA. Zákon č. 114/1992 Sb., o ochraně přírody a krajiny [online]. Dostupné z: https://www.zakonyprolidi.cz/cs/1992-114. [cit. 17. 5. 2026]. **6.4.11 Ohrožení mokřadních biotopů, bezkolencových luk a hydrologicky citlivých habitatů** Dokumentace SEA nedostatečně hodnotí dopady akcelerační oblasti AOV47 – Bukovec na mokřadní biotopy, bezkolencové louky, hydrologicky citlivá stanoviště a ekologickou stabilitu mokřadní krajiny. Dokumentace současně neobsahuje regionální hydrologický model, nehodnotí dlouhodobé změny vodního režimu, neposuzuje kumulativní fragmentaci mokřadních biotopů ani objektivně nehodnotí dlouhodobou ekologickou stabilitu hydrologicky závislých habitatů. Přitom samotná dokumentace SEA a související podklady potvrzují výskyt celé řady cenných a evropsky významných habitatů přímo v území AOV47 – Bukovec. Dokumentace výslovně uvádí: *„Na území AO se nachází drobné fragmenty habitatů 9110 Bučiny asociace Luzulo-Fagetum, 91E0* Smíšené jasanovo-olšové lužní lesy temperátní a boreální Evropy a drobná ploška 6510 Nížinné sečené louky, drobná ploška 6410 Bezkolencové louky na vápnitých, rašelinných nebo hlinito-jílovitých půdách a 3150 Přirozené eutrofní vodní nádrže…"* Současně dokumentace připouští: *„Na habitaty lze očekávat mírně negativní vliv."* Takový závěr je však nepřezkoumatelný vzhledem k ekologické citlivosti dotčených biotopů. Odůvodnění územního opatření dále potvrzuje výskyt mokřadních biotopů, pramenišť, lužních lesů, mokřadních luk i hydrologicky citlivých stanovišť. Dokumentace výslovně uvádí: *„… místem cenných přírodních biotopů (R1.4 Lesní prameniště bez tvorby pěnovců, M1.7 Vegetace vysokých ostřic, V1F Makrofytní vegetace přirozeně eutrofních a mezotrofních stojatých vod … T1.5 Vlhké pcháčové louky, L2.2 Údolní jasanovo-olšové luhy a T1.9 Střídavě vlhké bezkolencové louky)."* Dokumentace současně sama potvrzuje hydrologickou citlivost území a potřebu ochrany vodních poměrů: *„….minimalizaci zásahů do vodních poměrů v území…"*	

Poř.č.	Připomínkové místo	Číslo jednací	Článek	AO	Připomínka	Vyhodnocení
					Územní opatření dále výslovně stanovuje: *„Záměry pro využití OZE a související infrastruktury nebudou umisťovány na louce s výskytem přírodního biotopu T.9 Střídavě vlhké bezkolencové louky s výskytem biotopu K1 Mokřadní vrbiny…"* Další část podkladů současně potvrzuje nutnost speciálních opatření při zásazích do mokřadních území: *„Při křížení mokřadních ploch liniovou infrastrukturou … je nutné realizovat opatření proti melioračnímu efektu…"* a dále: *„Záměry OZE budou umisťovány mimo cenné přírodní biotopy…"* Další zásadní rozpor se týká ochrany vodních a mokřadních biotopů. Dokumentace SEA uvádí, že „biologické posouzení navrhuje v habitatech vyloučení zástavby do 20 m od lužních lesů", zatímco územní opatření stanovuje ochranu vodních ekosystémů pouze „do 8 m od břehové hrany" a „mimo mokřady" (tak vypadá představa ochrany mokřadů). Tento rozpor mezi biologickým posouzením a závaznými podmínkami znamená faktické oslabení ochrany těchto citlivých ekosystémů. Citace Dokumentace SEA: *Biologické posouzení navrhuje v habitatech vyloučení zástavby do 20 m od lužních lesů, ÚO uvádí podmínku ochrany vodních ekosystémů do 8 m od břehové hrany.* Oproti tomu citace předmětného územního opatření: *Záměry OZE a související infrastruktury budou umisťovány* **mimo mokřady**, *prameniště, rašeliniště, vodní plochy a toky (trvalé i občasné) ve vzdálenosti min. 8 metrů od břehové hrany, vyjma nezbytných křížení liniové dopravní a technické infrastruktury s vodním tokem.* Dále podatel připomínky upozorňuje na tyto podmínky Krajského úřadu Jihočeského kraje, které nebyly v ÚO zohledněny: *Záměry obnovitelných zdrojů energie (dále jen „OZE") a související infrastruktury budou umisťovány mimo mokřady, prameniště, rašeliniště, vodní plochy a toky (trvalé i občasné) ve vzdálenosti min. 50 metrů od břehové hrany vodních toků a okrajů ostatních výše uvedených stanovišť.* Dokumentace tak sama potvrzuje vysokou ekologickou citlivost území, přítomnost evropsky významných habitatů, mokřadních a hydrologicky závislých stanovišť i riziko zásahů do vodních poměrů krajiny. Současně však neobsahuje regionální hydrologický model, nehodnotí dlouhodobé změny vodního režimu, neposuzuje kumulativní fragmentaci mokřadních biotopů ani objektivně neprokazuje dlouhodobou ekologickou stabilitu těchto stanovišť. To je zvlášť významné právě ve vztahu k bezkolencovým loukám, mokřadním vrbinám, prameništím, lužním lesům, mokřadním loukám i vodním biotopům. Bezkolencové louky a mokřadní biotopy přitom patří mezi stanoviště mimořádně citlivá na odvodnění, změny hydrologických poměrů, fragmentaci krajiny, liniovou infrastrukturu i změny retenčních poměrů území. Dokumentace SEA však přes existenci těchto rizik uzavírá, že návrh je biologicky přijatelný. Takový závěr je nepřezkoumatelný a v přímém rozporu s principem prevence a principem předběžné opatrnosti. Takový postup je v rozporu se směrnicí Rady 92/43/EHS, se směrnicí 2001/42/ES, se zákonem č. 114/1992 Sb., o ochraně přírody a krajiny, s principem ochrany ekologické stability krajiny, s principem prevence i s principem předběžné opatrnosti. **Návrh řešení:** Požaduji doplnění regionálního hydrologického modelu, hodnocení dlouhodobých změn vodního režimu, objektivního posouzení vlivů na mokřadní biotopy, hodnocení fragmentace hydrologicky citlivých stanovišť a dlouhodobého hodnocení ekologické stability mokřadní krajiny. Současně požaduji objektivní vyhodnocení vlivů na habitat 6410 Bezkolencové louky, hodnocení vlivů na mokřadní vrbiny, prameniště a lužní lesy, scénářové modelování hydrologických změn, transparentní vyhodnocení kumulativních dopadů a přezkoumatelné zdůvodnění biologické přijatelnosti návrhu. Požaduji odstranění rozporu mezi dokumentací SEA a návrhem územního opatření. Pokud nebude možné uvedené nedostatky objektivně a přezkoumatelně odstranit, požaduji vypuštění akcelerační oblasti AOV47 – Bukovec a souvisejícího územního opatření z návrhu Změny č. 2 Územního rozvojového plánu ČR. **Zdroje:** EVROPSKÁ UNIE. Směrnice Rady 92/43/EHS o ochraně přírodních stanovišť, volně žijících živočichů a planě rostoucích rostlin [online]. EUR-Lex. Dostupné z: https://eur-lex.europa.eu/legal-content/CS/TXT/?uri=CELEX:31992L0043. [cit. 17. 5. 2026].	

Poř.č.	Připomínkové místo	Číslo jednací	Článek	AO	Připomínka	Vyhodnocení
					EVROPSKÁ UNIE. Směrnice 2001/42/ES o posuzování vlivů některých plánů a programů na životní prostředí [online]. EUR-Lex. Dostupné z: https://eur-lex.europa.eu/legal-content/CS/TXT/?uri=CELEX:32001L0042. [cit. 17. 5. 2026]. ČESKÁ REPUBLIKA. Zákon č. 114/1992 Sb., o ochraně přírody a krajiny [online]. Dostupné z: https://www.zakonyprolidi.cz/cs/1992-114. [cit. 17. 5. 2026]. **6.4.12 Fragmentace krajiny, migrační prostupnost velkých savců a dopady na savce a myslivost** Dokumentace SEA nedostatečně hodnotí dopady akcelerační oblasti AOV47 – Bukovec na volně žijící savce, myslivecké hospodaření, migrační prostupnost krajiny a ekologickou stabilitu honiteb. Dokumentace současně neobsahuje hodnocení dopadů na populaci volně žijící zvěře, neposuzuje fragmentaci honiteb, nehodnotí změny migračních tras savců, neposuzuje stresové a behaviorální dopady provozu větrných elektráren ani objektivně nehodnotí dlouhodobé důsledky rozsáhlé infrastruktury na ekologickou stabilitu krajiny. SEA přitom připouští rozsáhlé zásahy do krajiny, výstavbu nové infrastruktury a koncentraci vysokých větrných elektráren v lesní a lesopolní krajině. Přesto bez odpovídajícího biologického a krajinného hodnocení uzavírá, že vlivy budou pouze „mírně negativní". Takový závěr je nepřezkoumatelný. ###### Migrační prostupnost Dokumentace SEA připouští, že „přes vymezenou AO vede migrační koridor biotopu vybraných zvláště chráněných druhů velkých savců" a že „může dojít ke snížení průchodnosti migračního koridoru a fragmentaci území". Tento vliv je však zcela nereálně označen pouze jako mírně negativní, aniž by bylo prokázáno, že nedojde k vytvoření fyzických nebo vizuálních bariér. Citace Dokumentace SEA: *Umístění VTE navazující infrastruktury do těchto prvků může snížit funkčnost těchto prvků, v rámci ÚO je přípustné pouze křížení s lokálními biokoridory.* Oproti tomu citace předmětného územního opatření: *i) Záměry OZE budou umisťovány mimo plochy a koridory lokálního územního systému ekologické stability (dále jen „ÚSES") a mimo regionální a nadregionální biokoridory, vyjma nezbytných křížení liniové dopravní a technické infrastruktury s biokoridory.* Mimo jiné z toho opět plyne, že obsah ÚO připouští jiný výklad než je obsah SEA a umožňuje křížení i s regionálními a nadregionálními koridory, ne pouze s lokálními (dle SEA). Citace SEA: *S ohledem na dotčení biotopu vybraných zvláště chráněných druhů velkých savců lze na předměty ochrany využívající biotop předpokládat mírně negativní vliv.* Citace ÚO: *V migračním koridoru vymezeném jako součást biotopu vybraných zvláště chráněných druhů velkých savců nesmí záměry OZE dojít ke snížení průchodnosti migračního koridoru (snížení šířky koridoru pod 500 m je vyloučeno), fragmentaci území ani vzniku fyzických nebo vizuálních bariér, které by mohly omezit pohyb velkých savců v rámci jejich přirozených migračních tras.* Území je přitom z více než poloviny tvořeno lesními porosty, které představují klíčovou migrační strukturu krajiny. Umístění větrných elektráren a související infrastruktury v těchto plochách může vytvářet obtížně překonatelné bariéry a vést k fragmentaci biotopů. Dokumentace zcela podceňuje dopady výstavby na tuto skutečnost. Podmínka snížení průchodnosti pod 500m si odporuje s plánovanou limitní hustotou zástavby VTE. Výstavba 33 VTE povede k naprosté devastaci celého území ohledně dopravy obrovských dílů stavby, betonu, vybudování odpovídajících přístupových komunikací na zalesněný střed celé AOV 47. Všechna zvířata uprchnou do měst, kde jim bude lépe. Dokumentace uvádí, že migrační prostupnost byla zohledněna, toto tvrzení však není podloženo konkrétními daty ani vyhodnocením dopadů. Nehodnotí ani kumulativní působení více záměrů a neprokazuje, že migrační prostupnost zůstane zachována. Závěr o zachování migrační prostupnosti je proto nepřezkoumatelný. Viz rozsah migračních koridorů velkých savců v AOV47, který se do značné míry kryje s rozsahem zdejších lesů a zejména prakticky zcela s rozsahem AOV 47:	

Poř.č.	Připomínkové místo	Číslo jednací	Článek	AO	Připomínka	Vyhodnocení
					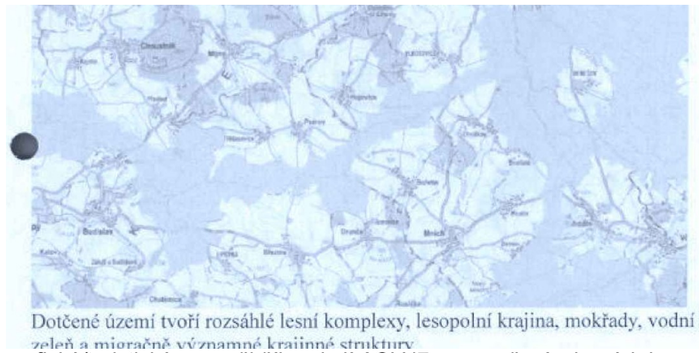 *Obr.: Topografická/turistická mapa širšího okolí AOV47 s vyznačením lesních komplexů, sídel a komunikací, ilustrující překryv migračních koridorů velkých savců s rozsahem lesů* Dotčené území tvoří rozsáhlé lesní komplexy, lesopolní krajina, mokřady, vodní biotopy, remízky, liniová zeleň a migračně významné krajinné struktury. Právě tyto krajinné prvky přitom představují základní migrační a klidové zázemí pro volně žijící savce a současně tvoří ekologický základ fungování honiteb. Současné odborné studie potvrzují, že větrné elektrárny mohou významně ovlivňovat prostorové chování savců, jejich stresové reakce i využívání krajiny. Studie Klich et al. (2020) potvrzuje zvýšenou hladinu stresových hormonů u srnčí zvěře v okolí rozsáhlejších větrných parků a upozorňuje na význam velikosti areálu a počtu turbín pro intenzitu biologických dopadů. Studie současně doporučuje minimalizaci plošného rozsahu větrných parků z důvodu omezení fragmentace krajiny a rušení zvěře. Studie Klich et al. (2024) dále potvrzuje, že větrné elektrárny mohou ovlivňovat populační hustotu běžných druhů lovné zvěře, zejména v intenzivně využívané krajině. Autoři současně upozorňují na význam kumulativních vlivů infrastruktury, provozu a zvýšené lidské aktivity v okolí větrných parků. Výzkum Łopucki et al. (2017) potvrzuje, že býložraví savci včetně srnčí zvěře a zajíců se často vyhýbají bezprostřednímu okolí větrných elektráren a méně využívají území uvnitř větrných parků. Studie současně upozorňuje na význam hluku, vibrací a rušení pro změny chování živočichů. Studie Schöll a Nopp-Mayr (2021) současně potvrzuje, že větrné elektrárny mohou významně ovlivňovat prostorové chování savců a ptáků, zvyšovat fragmentaci krajiny a narušovat ekologickou konektivitu zejména v lesní a lesopolní krajině. Studie dále upozorňuje, že kumulativní působení větrných elektráren, přístupových komunikací a související infrastruktury může vést k dlouhodobému omezení využívání stanovišť citlivými druhy a ke změnám migračních a behaviorálních vzorců volně žijících živočichů. Významné jsou rovněž podklady Krajského úřadu Jihočeského kraje (2026), které výslovně upozorňují na rizika fragmentace lesních komplexů. Dokument uvádí: *„Fragmentace by měla dlouhodobé negativní kumulativní dopady na stabilitu porostů, hospodaření i ekologické funkce lesa."* Současně konstatuje: *„Zachování souvislých lesních komplexů je klíčové jak z hlediska ekologické stability, tak z hlediska hospodářského využití lesa."* Tyto závěry jsou významné také z hlediska ochrany migrační prostupnosti krajiny, stability populací volně žijící zvěře a zachování funkčnosti honiteb. Dokumentace SEA však neobsahuje hodnocení dopadů na myslivecké hospodaření, nehodnotí migrační prostupnost pro savce, neobsahuje regionální model fragmentace honiteb, neposuzuje stresové a behaviorální dopady provozu větrných elektráren ani objektivně nehodnotí kumulativní ekologické důsledky rozsáhlé koncentrace infrastruktury. To je zvlášť významné vzhledem k rozsahu navrhovaného zásahu. SEA připouští možnost výstavby až 33 větrných elektráren o výšce až 250 metrů v AOV47 – Bukovec, přičemž v kombinaci s dalšími akceleračními oblastmi může v širším území vzniknout soustava přibližně 88 větrných elektráren. Taková koncentrace infrastruktury významně zvyšuje fragmentaci krajiny, omezuje migrační prostupnost, zvyšuje rušení zvěře, narušuje ekologickou stabilitu honiteb a může dlouhodobě ovlivnit populační stabilitu volně žijících savců. Výsledné hodnocení dopadů na savce, myslivost a ekologickou stabilitu krajiny je proto metodicky nedostatečné a nepřezkoumatelné.	

Poř.č.	Připomínkové místo	Číslo jednací	Článek	AO	Připomínka	Vyhodnocení
					Takový postup je v rozporu se zákonem č. 114/1992 Sb., o ochraně přírody a krajiny, se zákonem č. 449/2001 Sb., o myslivosti, se směrnicí Rady 92/43/EHS, se směrnicí 2001/42/ES, s principem ochrany ekologické stability krajiny, s principem prevence i s principem předběžné opatrnosti. Dokumentace SEA současně neodpovídá aktuálním vědeckým poznatkům o dopadech větrných elektráren na savce, ekologickou konektivitu krajiny a migrační prostupnost území. **Návrh řešení:** Požaduji doplnění komplexního hodnocení dopadů na volně žijící savce, regionálního modelu migrační prostupnosti krajiny, hodnocení fragmentace honiteb, dlouhodobého monitoringu změn chování zvěře, objektivního posouzení stresových vlivů, kumulativního hodnocení soustavy AOV47–AOV50 a adekvátního vyhodnocení dopadů na ekologickou stabilitu krajiny a myslivecké hospodaření. Současně požaduji doplnění regionálního modelu ekologické konektivity, hodnocení dlouhodobých populačních dopadů, objektivní posouzení bariérových efektů infrastruktury a přezkoumatelné zdůvodnění výsledného hodnocení SEA. Pokud nebude možné uvedené nedostatky objektivně a přezkoumatelně odstranit, požaduji vypuštění akcelerační oblasti AOV47 – Bukovec a souvisejícího územního opatření z návrhu Změny č. 2 Územního rozvojového plánu ČR. **Zdroje:** KLICH, D. et al. Roe deer stress response to wind farms: Methodological and practical implications [online]. Ecological Indicators, 2020. Dostupné z: https://www.sciencedirect.com/science/article/pii/S1470160X20305951. [cit. 17. 5. 2026]. KLICH, D. et al. The contingent impact of wind farms on game mammal populations [online]. Scientific Reports, 2024. Dostupné z: https://www.nature.com/articles/s41598-024-76999-2. [cit. 17. 5. 2026]. ŁOPUCKI, Rafał; KITOWSKI, Ignacy; PERZANOWSKA, Joanna. Do terrestrial animals avoid areas close to turbines in functioning wind farms? [online]. Environmental Monitoring and Assessment, 2017. Dostupné z: https://pubmed.ncbi.nlm.nih.gov/28631229/. [cit. 17. 5. 2026]. SCHÖLL, Eva Maria; NOPP-MAYR, Ursula. Impact of wind power plants on mammalian and avian wildlife species in shrub- and woodlands [online]. Biological Conservation, 2021, roč. 256, čl. 109037. Dostupné z: https://www.sciencedirect.com/science/article/pii/S0006320721000896. [cit. 17. 5. 2026]. KRAJSKÝ ÚŘAD JIHOČESKÉHO KRAJE, Odbor životního prostředí, zemědělství a lesnictví. Nesouhlasné stanovisko k územnímu opatření pro akcelerační oblast AOV47 Bukovec, č. j. KUJCK 63817/2026 ze dne 14. 5. 2026. ČESKÁ REPUBLIKA. Zákon č. 114/1992 Sb., o ochraně přírody a krajiny [online]. Dostupné z: https://www.zakonyprolidi.cz/cs/1992-114. [cit. 17. 5. 2026]. ČESKÁ REPUBLIKA. Zákon č. 449/2001 Sb., o myslivosti [online]. Dostupné z: https://www.zakonyprolidi.cz/cs/2001-449. [cit. 17. 5. 2026]. EVROPSKÁ UNIE. Směrnice Rady 92/43/EHS o ochraně přírodních stanovišť, volně žijících živočichů a planě rostoucích rostlin [online]. EUR-Lex. Dostupné z: https://eur-lex.europa.eu/legal-content/CS/TXT/?uri=CELEX:31992L0043. [cit. 17. 5. 2026]. EVROPSKÁ UNIE. Směrnice 2001/42/ES o posuzování vlivů některých plánů a programů na životní prostředí [online]. EUR-Lex. Dostupné z: https://eur-lex.europa.eu/legal-content/CS/TXT/?uri=CELEX:32001L0042. [cit. 17. 5. 2026]. **6.4.13 Rozpor s principem prevence a předběžné opatrnosti** Dokumentace SEA pro akcelerační oblast AOV47 – Bukovec je v rozporu s principem prevence a principem předběžné opatrnosti, protože sama připouští významná biologická rizika a současně bez dostatečných odborných podkladů uzavírá, že návrh je přijatelný. Jedná se o zásadní systémový nedostatek celé biologické části SEA. Dokumentace současně připouští výskyt citlivých a zvláště chráněných druhů, potvrzuje biologické střety, připouští nemožnost vyhnout se všem lokalitám výskytu chráněných druhů, potvrzuje zásahy do krajinné konektivity, připouští kumulativní biologické vlivy, ale současně bez dostatečných dat označuje vlivy pouze jako „mírně negativní". SEA sama uvádí: *„v AO a blízkém okolí se nachází na VTE citlivé druhy ptáků"* a dále: *„nebylo možné se vyhnout všem detekovaným místům výskytu citlivých, vzácných a ohrožených druhů ptáků"*. Současně připouští: *„lze předpokládat mírně negativní vliv"*. Takový závěr je však v přímém rozporu s rozsahem biologických rizik, která dokumentace sama popisuje.	

Poř.č.	Připomínkové místo	Číslo jednací	Článek	AO	Připomínka	Vyhodnocení
					Dokumentace SEA totiž neobsahuje regionální biologický model, nehodnotí kumulativní mortalitu, neobsahuje objektivní model migračních koridorů, neposuzuje regionální ekologickou únosnost, nehodnotí dlouhodobé populační trendy ani objektivně neposuzuje synergické biologické efekty soustavy AOV47–AOV50. Přesto uzavírá, že návrh je přijatelný. To je v rozporu s principem předběžné opatrnosti. Krajský úřad Jihočeského kraje ve svém nesouhlasném stanovisku č. j. KUJCK 63817/2026 ze dne 14. 5. 2026 současně upozorňuje na vysokou citlivost území, přítomnost lesních a mokřadních biotopů, významné migrační vazby krajiny, nedostatečné zohlednění biologických podkladů, nedostatečné vyhodnocení kumulativních vlivů, riziko mortality ptáků a netopýrů i nedostatečnou eliminaci biologických dopadů návrhu. Současně výslovně konstatuje: *„Tyto odborné podklady nebyly v rámci stanovení podmínek a zmírňujících opatření pro AOV47 Bukovec nijak zohledněny."* To je mimořádně významné právě ve vztahu k principu prevence. Metodika Ministerstva životního prostředí „Metodika ke stanovování podmínek zmírňujících opatření v návrhu územního opatření podle zákona č. 249/2025 Sb., o urychlení využívání některých obnovitelných zdrojů energie a o změně souvisejících zákonů" (dále jen „Metodika MŽP") v bodě 4 na s. 5 uvádí, že podmínky stanovené pro záměry v akcelerační oblasti nesmí být přísnější než podmínky pro záměry umísťované mimo akcelerační oblasti. Tomuto požadavku je však obtížné dostát zejména s ohledem na nedostatečné podklady o stavu životního prostředí, především přírodního prostředí, a dále vzhledem k proměnlivosti některých přírodních jevů, například výskytu zvláště chráněných druhů živočichů. Z hlediska principu předběžné opatrnosti by přitom v některých případech bylo namístě stanovit podmínky přísnější. Ani možnost ukládání podrobnějších podmínek, než připouští podrobnost územního plánu (Metodika MŽP, bod 7.6, s. 20–21), tuto nejistotu zcela neodstraňuje. I v konkrétním případě by proto zůstávalo sporné, zda jsou navržené podmínky a opatření dostatečné. Významné jsou i konkrétní druhy identifikované v podkladech a biologických hodnoceních, zejména orel mořský, čáp černý, luňák červený, sokol stěhovavý, netopýr černý, netopýr stromový, netopýr velký, netopýr rezavý, netopýr řasnatý i další zvláště chráněné druhy evropského významu. Jedná se přitom o druhy s nízkou reprodukční schopností, vysokou citlivostí na kolize, vysokou citlivostí na fragmentaci krajiny a významnou závislostí na ekologické konektivitě území. Dokumentace SEA však nehodnotí populační stabilitu těchto druhů, neobsahuje regionální model mortality, neposuzuje scénáře dlouhodobého poklesu populací ani objektivně neprokazuje biologickou přijatelnost návrhu. To je zvlášť významné vzhledem k rozsahu navrhovaného zásahu. SEA připouští možnost výstavby až 33 větrných elektráren v AOV47 – Bukovec, přičemž v kombinaci s dalšími akceleračními oblastmi může vzniknout soustava přibližně 88 větrných elektráren v širším regionu. Taková koncentrace větrných elektráren významně zvyšuje kumulativní biologická rizika, zesiluje bariérové efekty, zvyšuje fragmentaci krajiny a může dlouhodobě destabilizovat populace chráněných druhů. Dokumentace SEA však neobsahuje scénářové biologické modelování, nehodnotí regionální ekologickou únosnost ani objektivně neposuzuje budoucí kumulativní zatížení krajiny. Metodika IUCN (Bennun et al., 2024) pro hodnocení kumulativních biologických dopadů současně upozorňuje, že v situaci nejistých biologických dat, nedostatečných podkladů, neexistence regionálního modelování a významných ekologických rizik je nezbytné uplatnit princip předběžné opatrnosti. Metodika OECD pro SEA (2006) současně potvrzuje, že strategické hodnocení musí pracovat s nejistotou dat, scénářovým modelováním, kumulativními efekty a dlouhodobými ekologickými důsledky. SEA však biologickou nejistotu nepřiznává v odpovídajícím rozsahu, neobsahuje scénářové modelování ani objektivně neprokazuje, že biologická rizika jsou přijatelná. Dokumentace současně opakovaně odkládá řešení klíčových biologických problémů až do navazujících řízení a budoucích zmírňujících opatření. Takový postup je v přímém rozporu s principem prevence i s principem předběžné opatrnosti. Výsledné hodnocení biologických vlivů je proto metodicky nedostatečné, nepřezkoumatelné a neodpovídá skutečnému rozsahu biologických rizik návrhu. Takový postup je v rozporu se směrnicí 2001/42/ES, se směrnicí Rady 92/43/EHS, se směrnicí Evropského parlamentu a Rady 2009/147/ES, se zákonem č. 114/1992 Sb., o ochraně přírody a krajiny,	

Poř.č.	Připomínkové místo	Číslo jednací	Článek	AO	Připomínka	Vyhodnocení
					s principem prevence, s principem předběžné opatrnosti i s požadavky evropské environmentální judikatury. Dokumentace SEA současně neodpovídá metodickým požadavkům IUCN Bennon (2024) ani OECD (2006) pro hodnocení biologických a kumulativních environmentálních rizik. Návrh řešení: Požaduji doplnění regionálního biologického modelu, objektivního hodnocení kumulativních biologických dopadů, modelování migračních koridorů, dlouhodobého populačního hodnocení citlivých druhů, scénářového hodnocení budoucí koncentrace infrastruktury a objektivního vyhodnocení ekologické únosnosti území. Současně požaduji doplnění dlouhodobého biologického monitoringu, objektivní hodnocení mortality, vyhodnocení synergických biologických efektů, transparentní hodnocení biologické nejistoty a přezkoumatelné zdůvodnění biologické přijatelnosti návrhu. Pokud nebude možné uvedené nedostatky objektivně a přezkoumatelně odstranit, požaduji vypuštění akcelerační oblasti AOV47 – Bukovec a souvisejícího územního opatření z návrhu Změny č. 2 Územního rozvojového plánu ČR. Zdroje: KRAJSKÝ ÚŘAD JIHOČESKÉHO KRAJE, Odbor životního prostředí, zemědělství a lesnictví. Nesouhlasné stanovisko k územnímu opatření pro akcelerační oblast AOV47 Bukovec, č. j. KUJCK 63817/2026 ze dne 14. 5. 2026. BENNUN, Leon et al. Guidance on biodiversity cumulative impact assessment for wind and solar developments and associated infrastructure [online]. IUCN, 2024. Dostupné z: https://portals.iucn.org/library/sites/library/files/documents/2024-035-En_0.pdf. [cit. 17. 5. 2026]. ORGANISATION FOR ECONOMIC CO-OPERATION AND DEVELOPMENT (OECD). Applying Strategic Environmental Assessment: Good Practice Guidance for Development Co-operation [online]. Paris: OECD Publishing, 2006. Dostupné z: https://www.oecd.org/dac/environment-development/37353858.pdf. [cit. 17. 5. 2026]. EVROPSKÁ UNIE. Směrnice 2001/42/ES o posuzování vlivů některých plánů a programů na životní prostředí [online]. EUR-Lex. Dostupné z: https://eur-lex.europa.eu/legal-content/CS/TXT/?uri=CELEX:32001L0042. [cit. 17. 5. 2026]. EVROPSKÁ UNIE. Směrnice Rady 92/43/EHS o ochraně přírodních stanovišť, volně žijících živočichů a planě rostoucích rostlin [online]. EUR-Lex. Dostupné z: https://eur-lex.europa.eu/legal-content/CS/TXT/?uri=CELEX:31992L0043. [cit. 17. 5. 2026]. EVROPSKÁ UNIE. Směrnice Evropského parlamentu a Rady 2009/147/ES o ochraně volně žijících ptáků [online]. EUR-Lex. Dostupné z: https://eur-lex.europa.eu/legal-content/CS/TXT/?uri=CELEX:32009L0147. [cit. 17. 5. 2026]. ČESKÁ REPUBLIKA. Zákon č. 114/1992 Sb., o ochraně přírody a krajiny [online]. Dostupné z: https://www.zakonyprolidi.cz/cs/1992-114. [cit. 17. 5. 2026]. **6.4.14 Nedostatečná skutková zjištění stavu akcelerační oblasti v rámci biologického hodnocení SEA** Ptáci Dokumentace SEA dále uvádí, že *„v AO a blízkém okolí se nachází na VTE citlivé druhy ptáků, konkrétně moták pilich, křepelka polní, linduška luční, datel černý, káně lesní a krkavec velký"*. Dokumentace SEA současně nepracuje s výskytem dalších zvláště chráněných druhů a současně citlivých na kolize s větrnými elektrárnami, zejména: orel mořský, čáp černý, luňák červený, sokol stěhovavý, volavka bílá, ledňáček říční, koroptev polní, včelojed lesní (*Pernis apivorus*), jestřáb lesní (*Accipiter gentilis*) a výr velký (*Bubo bubo*), jejichž výskyt v bezprostředním okolí AOV 47 je znám, dokladovatelný a to fotografiemi a svědeckými výpověďmi, přičemž tato oblast představuje jejich významné hnízdiště a potravní teritorium. Výskyt luňáka červeného (*Milvus milvus*): Samotná textová část návrhu územního opatření přiznává, že v lokalitě Bukovec byl potvrzen výskyt luňáka červeného a že se vymezení zóny nepodařilo zcela vyhnout jeho biotopům. Považujeme za nepřípustné, aby v zóně určené pro „zrychlenou výstavbu" (se zjednodušeným posuzováním vlivů na životní prostředí) docházelo k takto vysokému riziku kolizí s tímto kriticky ohroženým druhem. Dále se vyskytují dle avif evidence tyto druhy: strnad obecný, čížek lesní, zvonek zelený, pěnkava obecná, vrabec polní, vrabec domácí, drozd kvíčala, brhlík lesní, střízlík obecný, králíček obecný, sýkora	

Poř.č.	Připomínkové místo	Číslo jednací	Článek	AO	Připomínka	Vyhodnocení
					koňadra, sýkora modřinka, sýkora lužní, sýkora parukářka, sýkora uhelníček, krkavec velký, sojka obecná, poštolka obecná, strakapoud velký, káně lesní, káně rousná, dále husa velká (právě hnízdí 2 páry cca 300 m od hranic AOV47), kachna divoká (právě hnízdí 4 páry cca 300 m od hranic AOV47), polák velký. Výskyty některých chráněných druhů ptáků dle nálezové databáze AOPK ČR: Orel mořský:  *Obr.: Výřez topografické mapy s vyznačenými body výskytu orla mořského v okolí obce Bukovec a Kámenice nad Lipou (nálezová databáze AOPK ČR)* Luňák červený:  *Obr.: Výřez topografické mapy s vyznačenými body výskytu luňáka červeného v širším okolí Soběslavi a Kámenice nad Lipou (nálezová databáze AOPK ČR)* Čáp černý:	

Poř.č.	Připomínkové místo	Číslo jednací	Článek	AO	Připomínka	Vyhodnocení
					 *Obr.: Výřez topografické mapy s vyznačenými body výskytu čápa černého v okolí obcí Mnich, Bořetín a Chotěmice (nálezová databáze AOPK ČR)* Citace Dokumentace SEA: *Významné výskyty citlivých druhů ptáků se nachází mimo AO, hranice AO byly upraveny právě z důvodu ochrany ptáků!!* Oproti tomu naprosto rozporně citace Odůvodnění územního opatření: *Přestože vymezení akcelerační oblasti respektovalo mapy citlivosti ptáků a oblasti s vysokou a extrémní citlivostí byly z návrhu vyloučeny (oblasti s vysokou citlivostí se nacházejí u jižního okraje vymezeného území),* **nebylo možné se vyhnout všem detekovaným místům** *výskytu citlivých, vzácných a ohrožených druhů ptáků, bez zásadní redukce rozlohy, při které by byla akcelerační oblast zcela zrušena (nenaplnila by rozsah 2,5 km2 dle zadání Změny č. 2 ÚRP).* K ochraně volně žijících ptáků a zvláště chráněných druhů: Podle § 5b ZOPK jsou chráněni všichni volně žijící ptáci, zejména před úmyslným usmrcováním, rušením a ničením jejich hnízd a biotopů. Podle § 50 ZOPK jsou zvláště chráněné druhy chráněny ve všech vývojových stádiích, včetně jejich biotopů. Posouzení výjimek podle § 56 ZOPK vyžaduje prokázání veřejného zájmu, neexistenci jiného uspokojivého řešení a zajištění, že nedojde k nepříznivému ovlivnění stavu druhů. V projednávaném případě však nejsou k dispozici dostatečné podklady pro vyhodnocení intenzity zásahů ani pro přesné určení dotčených druhů a jejich výskytu, což zásadně omezuje možnost řádného správního uvážení. Netopýři Ve vztahu k netopýrům dokumentace SEA uvádí výskyt citlivých druhů, například netopýra rezavého, stromového, parkového a nejmenšího, oproti tomu Odůvodnění územního opatření uvádí namísto netopýra rezavého netopýra ušatého (další rozpor a doklad vadně provedeného hodnocení a dokumentace) Citace předmětného opatření: *Monitoring bude zaměřen na detekci letové aktivity rizikových druhů netopýrů, tj. především na netopýra velkého (Myotis myotis), netopýra hvízdavého (Pipistrellus pipistrellus), netopýra nejmenšího (Pipistrellus pygmaeus), netopýra rezavého (Nyctalus noctula) a netopýra vousatého (Myotis mystacinus).* Dokumentace SEA dále uvádí, že *„významnější nálezy netopýrů se dle ČESON nacházejí cca 3,3 km SZ od AO".* Oproti 4 druhům netopýrů uváděných v dokumentaci SEA, které se mají nacházet v okolí AOV 47 je přímo v akcelerační oblasti AOV 47 Bukovec a v blízkém okolí AOV 47 prokázán výskyt těchto dalších druhů, čímž se dokumentace SEA a územní opatření vůbec nezabývají: Netopýr večerní (Eptesicus serotinus) 6655: Předboř – několik ex. (D), 9. 8. 1994, M. ANDĚRA & P. ZBYTOVSKÝ 6756: Gabrielka, 1 ex. (D), L, 1995 (ANDĚRA & ZBYTOVSKÝ 2002) Netopýr severní (Eptesicus nilssonii) 6655: Choustník – PR Choustník, zřícenina hradu (sklep), 3 ex., 12. 12. 2002 – 15. 12. 2004, M. ANDĚRA & P. ZBYTOVSKÝ 6657: Kamenice nad Lipou – hájovna Barborka (za okenicí), 1m, 23. 8. 2004, V. HANÁK Netopýr černý (Barbastella barbastellus)	

Poř.č.	Připomínkové místo	Číslo jednací	Článek	AO	Připomínka	Vyhodnocení
					6655: Choustník – PR Choustník, zřícenina hradu (sklep), 1 ex., 30. 1. 2002, M. ANDĚRA & P. ZBYTOVSKÝ; 3 ex. (N), 8. 9. 2003, R. LUČAN & P. ZBYTOVSKÝ; 1 ex. (N), 3. 9. 2004, P. NOVÁ; 1 ex., 15. 12. 2004, M. ANDĚRA & P. ZBYTOVSKÝ Netopýr ušatý (Plecotus auritus) 6655: Choustník – PR Choustník, zřícenina (sklep), 1 ex., 9. 1. 1988; 1 ex. (N), 8. 9. 1999; 4 ex., 13. 2. 2003, M. ANDĚRA & P. ZBYTOVSKÝ; 5 ex. (N), 8. 9. 2003, R. LUČAN & P. ZBYTOVSKÝ; 2 ex., 20. 1. 2004, M. ANDĚRA & P. ZBYTOVSKÝ; 2 ex. (N), 3. 9. 2004, P. NOVÁ; 1 ex., 15. 12. 2004, M. ANDĚRA & P. ZBYTOVSKÝ; 6656: Nová Ves u Kamenice nad Lipou, 2 ex. (N), L, 1994; Lidmaň – kostel (půda), 1 ex. (mumie), L/Z?, 1974 (obě lokality ANDĚRA & ZBYTOVSKÝ 2002); 6755: Červená Lhota: sklep v parku, 3 ex., 16. 1. 2004, V. HANÁK & P. BENDA; 6756: Kamenice nad Lipou – zámecký park (štola), 1 ex., Z, 1994 (ANDĚRA & ZBYTOVSKÝ 2002); 6757: Žirovnice – zámek (sklepy), 1 ex., Z, 2002 (ANDĚRA & ZBYTOVSKÝ 2002) Netopýr dlouhouchý (Plecotus austriacus) 6655: Choustník – dům (čp. 24), 1 ex., 24. 7. 1990, P. ZBYTOVSKÝ; 6659: Jihlava (podzemí), 1f, 16. 2. 2001, V. HANÁK 6755: Červená Lhota – zámek (sklepy), 3 ex., 16. 1. 2004, V. HANÁK & P. BENDA; Pluhův Žďár – Prokopský dvůr (sklepy), 1 ex., 17. 1. 2004, V. HANÁK & P. BENDA; 6756: Kamenice nad Lipou (sklepy), 1 ex., Z, 1993 (ANDĚRA & ZBYTOVSKÝ 2002); 6757: Žirovnice (sklepy), 1 ex., Z, 1993 (ANDĚRA & ZBYTOVSKÝ 2002); 1 ex., 28. 2. 2002, V. Hanák et al.; Netopýr velký (Myotis myotis) 6655: Choustník – PR Choustník, zřícenina hradu (sklep), 2 ex., 7. 2. 2001 – 15. 12. 2004, M. ANDĚRA & P. ZBYTOVSKÝ Netopýr řasnatý (Myotis nattereri) 6655: Choustník – PR Choustník, zřícenina (sklep), 3 ex., 30. 1. 2002, M. ANDĚRA & P. ZBYTOVSKÝ Netopýr vousatý (Myotis mystacinus) 6656: Lidmaň – chaty u rybníka (za okenicí), 1fs, 23. 8. 2004, V. HANÁK; Markvarec – chatová osada, 1 ex., L, 1994; Nová Ves u Kamenice nad Lipou – 1 ex. (N), L, 1994; Těmice – chatový tábor (za okenicí), 1 ex., L, 2002 (vše ANDĚRA & ZBYTOVSKÝ 2002); 6756: Lhota u Kamenice nad Lipou, chaty u rybníka, 3m 3f, 23. 8. 2004, V. HANÁK; 6757: Žirovnice – 1 ex. (mumie), L/Z?, 1995 (ANDĚRA & ZBYTOVSKÝ 2002); Netopýr Brandtův (Myotis brandtii) 6756: Lhota u Kamenice nad Lipou, chaty u rybníka (za okenicemi), 1m, 3f, 23. 8. 2004, V. HANÁK; Starý Bozděchov-Bukovka, rybník Surkovec, chata (za okenicí), 1f, 23. 8. 2004, V. HANÁK 6655: Choustník – PR Choustník, zřícenina (sklep), 1 ex., 13. 2. 2003; 1 ex., 15. 12. 2004; Předboř – 1 ex. (N), 9. 8. 1994, obě lokality M. ANDĚRA & P. ZBYTOVSKÝ; 6656: Nová Ves u Kamenice nad Lipou, 1 ex. (N), 1994 (ANDĚRA & ZBYTOVSKÝ 2002); 6657: Častrov – rybník Barborka, 2 ex. (D), 6755: Červená Lhota – sklep v parku, 2 ex., 16. 1. 2004, V. HANÁK & P. BENDA; 6759: Hladov – Hladovský rybník (D), 3. 6. 2002, Z. ŘEHÁK; 6760: Červená Lhota – Jihlávka, Fretychův mlýn, několik ex. nad vodou (O), několik ex., L, 2002 6857: Bořetín – rybník u lesa, 1 ex.(N), 11. 8. 1994, M. ANDĚRA & P. ZBYTOVSKÝ  zadané hodnoty: **katastr:** Bořetín Bylo nalezeno 1 vyhovujících záznamů. Zobrazuji záznamy 0 až 1 Druh: Myotis daubentonii; Kvadrát: 6857; Char.výs.: v létě; Geo. celek: Křemešnická vrchovina; Lokalita: rybník u lesa *Obr.: Výřez formulářového rozhraní nálezové databáze AOPK ČR s výsledkem vyhledávání pro katastr Bořetín (1 nalezený záznam – Myotis daubentonii, kvadrát 6857)* Nálezová databáze letounů AOPK ve čtverci 6655, který zahrnuje AOV č. 47 Bukovec:	

Poř.č.	Připomínkové místo	Číslo jednací	Článek	AO	Připomínka	Vyhodnocení
					 *Obr.: Výřez webového rozhraní Nálezové databáze ochrany přírody AOPK ČR – hlavička s uživatelským přístupem, filtr nálezových dat s poli Druh, Datum, Lokalizace, Autor, Zdroj, Kategorie (Letouni) a checkboxy stupňů ohrožení (KO, SO, O, CR, EN, VU, NT, EX/RE, DD)* **č.** | **Nález ID** | **Druh** | **Lokalizace** | **Datum od** | **Datum do** | **Autor** | **Kód pole** | **Věrohodnost** **1** | 32993021 | Plecotus austriacus (netopýr dlouhouchý) | 6655 | 21.6.2011 | 22.9.2011 | Anděra Miloš, Gaisler Jiří | 6655 | 1 **2** | 32972882 | Plecotus auritus (netopýr ušatý) | 6655 | 21.12.2011 | 19.3.2012 | Anděra Miloš, Gaisler Jiří | 6655 | 1 **3** | 32971453 | Plecotus auritus (netopýr ušatý) | 6655 | 21.6.2011 | 22.9.2011 | Anděra Miloš, Gaisler Jiří | 6655 | 1 **4** | 32970365 | Barbastella barbastellus (netopýr černý) | 6655 | 21.6.2011 | 22.9.2011 | Anděra Miloš, Gaisler Jiří | 6655 | 1 **5** | 32969398 | Barbastella barbastellus (netopýr černý) | 6655 | 21.12.2011 | 19.3.2012 | Anděra Miloš, Gaisler Jiří | 6655 | 1	

Poř.č.	Připomínkové místo	Číslo jednací	Článek	AO	Připomínka	Vyhodnocení
					6 32968290 Nyctalus noctula (netopýr rezavý) 6655 21.6.2011 22.9.2011 Anděra Miloš, Gaisler Jiří 6655 1 **7** 32963630 Eptesicus serotinus (netopýr večerní) 6655 21.6.2011 22.9.2011 Anděra Miloš, Gaisler Jiří 6655 1 **8** 32962692 Myotis dauben tonii (netopýr vodní) 6655 21.12.2011 19.3.2012 Anděra Miloš, Gaisler Jiří 6655 1 **9** 32961156 Myotis dauben tonii (netopýr vodní) 6655 21.6.2011 22.9.2011 Anděra Miloš, Gaisler Jiří 6655 1 **10** 32952746 Eptesicus nilssoni (netopýr severní) 6655 21.12.2011 19.3.2012 Anděra Miloš, Gaisler Jiří 6655 1 **11** 32894557 Vespertilio murinus (netopýr pestrý) 6655 21.6.2011 22.9.2011 Anděra Miloš, Gaisler Jiří 6655 1 **12** 32879310 Myotis dauben tonii (netopýr vodní) 6655 21.12.2011 19.3.2012 Anděra Miloš, Gaisler Jiří 6655 1 **13** 32877771 Myotis dauben tonii 6655 21.6.2011 22.9.2011 Anděra Miloš, 6655 1	

Poř.č.	Připomínkové místo	Číslo jednací	Článek	AO	Připomínka	Vyhodnocení

		(netopýr vodní)				Gaisler Jiří		
14	32877195	Myotis nattereri (netopýr řasnatý)	6655	21.12.2012	19.3.2013	Anděra Miloš, Gaisler Jiří	6655	1
15	32875856	Myotis myotis (netopýr velký)	6655	21.12.2011	19.3.2012	Anděra Miloš, Gaisler Jiří	6655	1
25	26479973	Myotis nattereri (netopýr řasnatý)	6655	1.1.2010	31.12.2010	Hanák Vladimír, Anděra Miloš, Horáček Ivan	6655	1
26	12114930	Nyctalus noctula (netopýr rezavý)	Dobešov u Černovic – 6655	1.1.1994	31.12.1994	Zbytkovský P., Anděra Miloš	6655	1
16	26511565	Vespertilio murinus (netopýr pestrý)	6655	1.1.2010	31.12.2010	Hanák Vladimír, Anděra Miloš, Horáček Ivan	6655	1
17	26504845	Eptesicus nilssonii (netopýr severní)	6655	1.1.2010	31.12.2010	Hanák Vladimír, Anděra Miloš, Horáček Ivan	6655	1
18	26504514	Myotis daubentonii (netopýr vodní)	6655	1.1.2010	31.12.2010	Hanák Vladimír, Anděra Miloš,	6655	1

<table>
<tr><th>Poř.č.</th><th>Připomínkové místo</th><th>Číslo jednací</th><th>Článek</th><th>AO</th><th>Připomínka</th><th>Vyhodnocení</th></tr>
<tr><td></td><td></td><td></td><td></td><td></td><td>
<table>
<tr><td></td><td></td><td></td><td></td><td></td><td></td><td>Horáček Ivan</td><td></td><td></td></tr>
<tr><td>19</td><td>26489031</td><td>Eptesicus serotinus (netopýr večerní)</td><td>6655</td><td>1.1.2010</td><td>31.12.2010</td><td>Hanák Vladimír, Anděra Miloš, Horáček Ivan</td><td>6655</td><td>1</td></tr>
<tr><td>20</td><td>26488672</td><td>Barbastella barbastellus (netopýr černý)</td><td>6655</td><td>1.1.2010</td><td>31.12.2010</td><td>Hanák Vladimír, Anděra Miloš, Horáček Ivan</td><td>6655</td><td>1</td></tr>
<tr><td>21</td><td>26486216</td><td>Nyctalus noctula (netopýr rezavý)</td><td>6655</td><td>1.1.2010</td><td>31.12.2010</td><td>Hanák Vladimír, Anděra Miloš, Horáček Ivan</td><td>6655</td><td>1</td></tr>
<tr><td>22</td><td>26484580</td><td>Plecotus austriacus (netopýr dlouhouchý)</td><td>6655</td><td>1.1.2010</td><td>31.12.2010</td><td>Hanák Vladimír, Anděra Miloš, Horáček Ivan</td><td>6655</td><td>1</td></tr>
<tr><td>23</td><td>26482763</td><td>Plecotus auritus (netopýr ušatý)</td><td>6655</td><td>1.1.2010</td><td>31.12.2010</td><td>Hanák Vladimír, Anděra Miloš, Horáček Ivan</td><td>6655</td><td>1</td></tr>
<tr><td>24</td><td>26480542</td><td>Myotis myotis (netopýr velký)</td><td>6655</td><td>1.1.2010</td><td>31.12.2010</td><td>Hanák Vladimír, Anděra Miloš, Horáček Ivan</td><td>6655</td><td>1</td></tr>
</table>
Chráněné druhy savců dle databáze mapování.biolib.cz, v dokumentaci SEA vůbec neuvedeny:
</td><td></td></tr>
</table>

Poř.č.	Připomínkové místo	Číslo jednací	Článek	AO	Připomínka	Vyhodnocení
					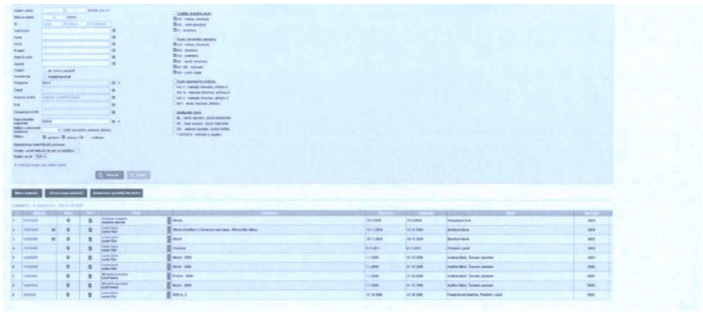 *Obr.: Výřez webového vyhledávacího formuláře nálezové databáze (mapování.biolib.cz) s tabulkou nálezů obojživelníků/plazů – druh, lokalizace, datum, autor* Další druhy živočichů Citace dokumentace SEA: *Významnější koncentrace druhů s úzkou vazbou na biotop a nízkou disperzí (rostliny, hmyz, obojživelníci, plazi, drobní savci) se v AO nevyskytuje – hranice AO byly upraveny mj. z důvodu vynětí těchto ploch z AO (jednalo se především o druhy rostlin). Významný negativní vliv na tyto druhy lze vyloučit.* Opět se jedná o nepravdivý údaj v dokumentaci SEA. Takové druhy se právě zde vyskytují, vazbu na AO má zejména: netopýr Brandtův, vachta trojlistá, prstnatec májový, skokan krátkonohý, skokan skřehotavý, čolek horský, kuňka obecná. Stav krajiny a cenných biotopů Citace SEA: *V dotčené AO se nachází* **minimálně** *zastoupená mimolesní zeleň – skupiny stromů, pozůstatky remízů a liniové zeleně. Lze očekávat mírně negativní dopad až zanedbatelný dopad na zeleň – odstranění části porostů (přístupové komunikace a manipulační plochy). V AO se nenacházejí památné stromy. V ÚO nejsou krom ÚSES uvedeny podmínky ochrany mimolesní zeleně, kácení dřevin je povolováno až v JES.* V celé krajině AOV 47 a v její blízkosti je celá řada mezí, skupin keřů a stromů, remízků, úvozových cest, ostrovů smíšených i jehličnatých lesů uprostřed polí, liniové aleje a výsadby, je naprosto zcestné tvrzení, že tu tyto útvary nejsou nebo že jsou minimální, je to jako kdyby někdo tvrdil, že zde jsou minimálně zastoupené lesy. I to je dokladem, že hodnotící osoba zde vůbec nebyla! Ve Vlkosovicích se oproti tvrzení SEA nachází cca 1000m od hranice AOV 47 tyto památné stromy Vaňkova lípa a dále Vlkosovická lípa Další citace SEA: *Nejbližším cenným územím ve vztahu k AO je PP Stržená hráz. Předmětem ochrany PP je zachovalý komplex lučních a mokřadních společenstev s výskytem ohrožených druhů, především rostlin. Vliv na ZCHÚ lze vyloučit.* V blízkém okolí AOV 47 se nachází dalších řada chráněných oblastí, dokumentace SEA např. nezmiňuje ještě bližší PP Huťský potok (vzdálenost cca 2000 m, ochranné pásmo 330 ha). Dále SEA nezmiňuje řadu cenných mokřadů a pramenišť, např. v k.ú. Bořetín na p.p.č.: 205/12, 276, 321, 320/1, 447/1, 393/5, všech v bezprostřední blízkosti hranic AOV 47. Dále SEA nezmiňuje významný biotop u rybníka Táta, který je vzdálen cca 700 od hranice AOV 47, kde hnízdí některé významně chráněné druhy níže uvedených ptáků. Dále podatel připomínky upozorňuje na tyto podmínky Krajského úřadu Jihočeského kraje, které nebyly v UO zohledněny: Záměry OZE budou umisťovány mimo cenné přírodní biotopy. Především se jedná o biotopy zvláště chráněných druhů a přírodní biotopy jejichž vymezení vychází z Mapování biotopů České republiky (Agentura ochrany přírody a krajiny ČR – AOPK ČR, dostupné z: https://portal.nature.cz/biotopy). V rámci AOV 47 se vyskytují dále tyto biotopy (viz data.nature.cz,):	

Poř.č.	Připomínkové místo	Číslo jednací	Článek	AO	Připomínka	Vyhodnocení
					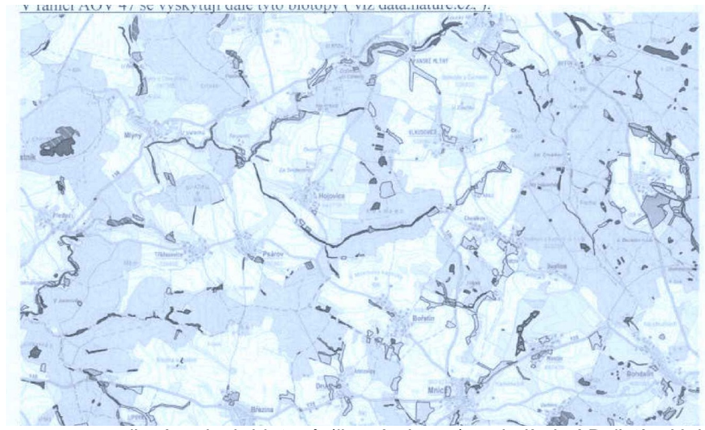 *Obr.: Výřez mapy s vyznačením ploch biotopů (černé obrysy) v okolí obcí Bořetín, Hojovice, Psárov, Mnich a Chotěmice* Návrh řešení: Požaduji doplnění hodnocení výše uvedených živočichů dle uvedených nálezových databází dále doplnění víceletého biologického monitoringu, celoročního ornitologického sledování, dlouhodobého monitoringu dále uvedených živočichů ptáků, obojživelníků, savců a to zejména netopýrů a dalších živočichů, dále chráněných rostlin, použitelného hodnocení sezónních migrací, regionálního migračního modelu a objektivního vyhodnocení populačních trendů citlivých druhů. Současně požaduji doplnění reprezentativních dat a hodnocení stavu mimolesní zeleně a polohy biotopů v rámci AOV 47 a v blízkém okolí. Pokud nebude možné uvedené nedostatky objektivně a přezkoumatelně odstranit, požaduji vypuštění akcelerační oblasti AOV47 – Bukovec a souvisejícího územního opatření z návrhu Změny č. 2 Územního rozvojového plánu ČR. **<u>6.4.15 Vadné hodnocení klima a ovzduší</u>** Citace dokumentace SEA: *Klima a ovzduší: Vlivy na ovzduší v době výstavby zanedbatelné (prašnost při přesunu zemin, emise ze spalování PHM, sekundární prašnost), v době provozu mírně pozitivní z důvodu náhrady spalovacích zdrojů při výrobě el. energie. Podmínky a zmírňující opatření ÚO: Vliv zanedbatelný, podmínky nestanoveny. Opatření SEA: Bez dalšího návrhu dle SEA. Účinek Přímý* **zanedbatelný v době výstavby**, *nepřímý mírně pozitivní v době provozu* *Bodové hodnocení +1!* Je naprosto vadné, jakým způsobem je tato složka životního prostředí hodnocena. V době provozu sice VTE nahradí spalovací zdroje, ale ne v místě AOV 47. A v době výstavby vliv nebude zanedbatelný, ale zcela drtivý, když pouze na jeden základ VTE musí přijet až 200 velkých 20tunových mixů betonu násobeno 33, nehledě na ostatní dopravní techniku, exhalace všech těchto vozidel a prašnost. Návrh řešení: Požaduji přehodnocení vlivu územního opatření na klima a ovzduší v rámci SEA při výstavbě dle modelového způsobu a rozsahu výstavby 33 VTE. Požaduji přehodnocení vlivu územního opatření na klima a ovzduší a během provozu s přihlédnutím k místu provozu, kde stávající spalovací zdroje energie zůstanou provedením výstavby nedotčeny. Pokud nebude možné uvedené nedostatky objektivně a přezkoumatelně odstranit, požaduji vypuštění akcelerační oblasti AOV47 – Bukovec a souvisejícího územního opatření z návrhu Změny č. 2 Územního rozvojového plánu ČR. **6.5 Veřejné zdraví a ochrana obyvatel** **<u>6.5.1 Nedostatečné vyhodnocení dlouhodobých zdravotních dopadů na obyvatelstvo</u>** Dokumentace SEA nedostatečně hodnotí **dlouhodobé zdravotní dopady** navržené akcelerační oblasti AOV47 – Bukovec na obyvatelstvo dotčených obcí a okolní venkovské krajiny. Hodnocení vlivů na veřejné zdraví je v dokumentaci redukováno převážně na obecné konstatování o nepřekročení	

Poř.č.	Připomínkové místo	Číslo jednací	Článek	AO	Připomínka	Vyhodnocení
					hygienických limitů hluku a na předpoklad dostatečné vzdálenosti obytné zástavby od akcelerační oblasti, aniž by bylo provedeno komplexní zdravotní vyhodnocení dlouhodobé expozice obyvatel hluku, psychosociální zátěži a dalším změnám životního prostředí, které mohou ovlivnit kvalitu života a zdravotní stav obyvatel dotčeného území. **SEA současně neobsahuje komplexní hodnocení dlouhodobé zdravotní zátěže obyvatel, vyhodnocení chronických psychosociálních dopadů, analýzu dlouhodobé stresové zátěže, hodnocení poruch spánku ani objektivní vyhodnocení kumulativních zdravotních vlivů více zařízení v území.** Dokumentace přitom sama připouští možnost obtěžování obyvatel v noční době, přesto však bez dalšího uzavírá, že vlivy na veřejné zdraví budou zanedbatelné a hodnotí je bodovým hodnocením „0". Takový závěr není podložen odpovídajícím zdravotním posouzením ani odbornou analýzou skutečných dlouhodobých dopadů na obyvatelstvo. Světová zdravotnická organizace (WHO) ve svých Environmental Noise Guidelines for the European Region potvrzuje, že environmentální hluk představuje významný problém veřejného zdraví a že hluk z větrných elektráren je spojován zejména s chronickým obtěžováním obyvatel, narušením spánku, stresovými reakcemi a zhoršením kvality života. WHO současně doporučuje minimalizovat dlouhodobou expozici obyvatel hluku z větrných elektráren, zejména v klidných venkovských oblastech s nízkou původní hlukovou zátěží. Systematická přehledová studie Freiberg et al. (2019) potvrzuje, že nejčastěji doloženými účinky dlouhodobé expozice hluku z větrných elektráren jsou chronické obtěžování, poruchy spánku, stresové reakce a zhoršení psychické pohody obyvatel. Aktualizovaný přehled UK Health Security Agency (2024) současně potvrzuje, že nejkonzistentnější vědecké důkazy existují právě pro souvislost mezi hlukem větrných elektráren, chronickým obtěžováním obyvatel a poruchami spánku. Studie Jalali et al. (2016) dále potvrzuje zhoršení kvality života a subjektivního zdravotního stavu obyvatel po uvedení větrných elektráren do provozu. Studie McBride et al. (2013) současně potvrzuje dlouhodobé zhoršení kvality života obyvatel žijících v blízkosti větrných elektráren i po více letech provozu zařízení. Studie Poulsen a Sørensen (2016) založená na rozsáhlých populačních datech z Dánska současně upozorňuje na souvislost mezi expozicí hluku z větrných elektráren a zvýšeným užíváním léků na spaní a dalšími zdravotními ukazateli. Státní zdravotní ústav současně uvádí, že dlouhodobé působení hluku je spojeno se zvýšenou stresovou zátěží, poruchami spánku, zvýšeným rizikem kardiovaskulárních onemocnění a zhoršením kvality života obyvatel. SEA však žádné odpovídající zdravotní hodnocení dlouhodobých psychosociálních a kumulativních vlivů neobsahuje a podstatnou část posouzení nepřípustně odkládá až do navazujících řízení. Takový postup je v rozporu s požadavkem komplexního posouzení vlivů koncepce již na úrovni SEA a neumožňuje objektivně posoudit skutečné dlouhodobé dopady návrhu na veřejné zdraví a kvalitu života obyvatel. Takový postup je v rozporu se zákonem č. 258/2000 Sb., o ochraně veřejného zdraví, se zákonem č. 100/2001 Sb., o posuzování vlivů na životní prostředí, s principem prevence a principem předběžné opatrnosti i s doporučeními WHO pro ochranu obyvatel před dlouhodobou environmentální hlukovou zátěží. Dokumentace SEA je proto v této části nepřezkoumatelná a skutkový stav nebyl dostatečně zjištěn. Návrh řešení: Požaduji doplnění komplexního hodnocení dlouhodobých zdravotních dopadů navržené akcelerační oblasti AOV47 – Bukovec na obyvatelstvo, zejména vyhodnocení dlouhodobé psychosociální zátěže, hodnocení chronického obtěžování obyvatel, posouzení poruch spánku, vyhodnocení kumulativních zdravotních vlivů, analýzy dlouhodobé stresové zátěže a objektivního posouzení dopadů na kvalitu života obyvatel v dotčeném území. Pokud nebude možné uvedené nedostatky objektivně a přezkoumatelně odstranit, požaduji vypuštění akcelerační oblasti AOV47 – Bukovec a souvisejícího územního opatření z návrhu Změny č. 2 Územního rozvojového plánu ČR. Zdroje: WORLD HEALTH ORGANIZATION (WHO). Environmental Noise Guidelines for the European Region [online]. Copenhagen: WHO Regional Office for Europe, 2018. Dostupné z: https://www.who.int/europe/publications/i/item/WHO-EURO-2018-3287-43046-60243. [cit. 18. 5. 2026].	

Poř.č.	Připomínkové místo	Číslo jednací	Článek	AO	Připomínka	Vyhodnocení
					FREIBERG, Alice et al. Health effects of wind turbines on humans in residential settings: Results of a scoping review [online]. Environment International, 2019. Dostupné z: https://www.sciencedirect.com/science/article/abs/pii/S0013935118306145. [cit. 18. 5. 2026]. UK HEALTH SECURITY AGENCY. Health effects related to wind turbine sound – a rapid evidence review covering 2020–2024 [online]. 2024. Dostupné z: https://researchportal.ukhsa.gov.uk/en/publications/health-effects-related-to-wind-turbine-sound-a-rapid-evidence-rev/. [cit. 18. 5. 2026]. JALALI, L.; BIGELOW, P.; MCCOLL, S. et al. Changes in quality of life and perceptions of general health before and after operation of wind turbines [online]. Environmental Pollution, 2016, roč. 216, s. 608–615. Dostupné z: https://www.sciencedirect.com/science/article/pii/S0269749116305085. [cit. 18. 5. 2026]. MCBRIDE, D.; SHEPHERD, D.; DIRKS, K. A longitudinal study of the impact of wind turbine proximity on health-related quality of life [online]. Noise & Health, 2013, roč. 15, č. 65, s. 261–267. Dostupné z: https://www.researchgate.net/publication/257142319_A_longitudinal_study_of_the_impact_of_wind_turbine_proximity_on_health_related_quality_of_life. [cit. 18. 5. 2026]. POULSEN, A. H.; SØRENSEN, M. Wind turbine noise and health: a nationwide prospective cohort study in Denmark [online]. Environmental Health Perspectives, 2016. Dostupné z: https://www.sciencedirect.com/science/article/pii/S0160412018315228. [cit. 18. 5. 2026]. STÁTNÍ ZDRAVOTNÍ ÚSTAV. Zdravotní účinky hluku [online]. Dostupné z: https://szu.gov.cz/temata-zdravi-a-bezpecnosti/zivotni-prostredi/hluk/zdravotni-ucinky-hluku/. [cit. 18. 5. 2026]. ČESKO. Zákon č. 258/2000 Sb., o ochraně veřejného zdraví, ve znění pozdějších předpisů [online]. Zákony pro lidi. Dostupné z: https://www.zakonyprolidi.cz/cs/2000-258. [cit. 18. 5. 2026]. ČESKO. Zákon č. 100/2001 Sb., o posuzování vlivů na životní prostředí a o změně některých souvisejících zákonů (zákon o posuzování vlivů na životní prostředí), ve znění pozdějších předpisů [online]. Zákony pro lidi. Dostupné z: https://www.zakonyprolidi.cz/cs/2001-100. [cit. 18. 5. 2026]. **<u>6.5.2 Nepřezkoumatelnost závěrů o „zanedbatelném vlivu" na veřejné zdraví</u>** **Dokumentace SEA dospívá k závěru, že vlivy navržené akcelerační oblasti AOV47 – Bukovec na veřejné zdraví budou „zanedbatelné", aniž by byl tento závěr podložen konkrétním odborným posouzením, adekvátní akustickou studií nebo objektivně ověřitelnými daty.** Dokumentace současně stanovuje bodové hodnocení „0", přestože sama připouští možnost obtěžování obyvatel v noční době. SEA uvádí: *„Předpokládaný zdroj hluku: max. 106 dB na jednu VTE, požadavek na vzdálenost od obytné zástavby min. 500 m (předpokládaná hluková zátěž v takové vzdálenosti cca 37 dB). Není předpoklad překračování hlukových limitů, možnost obtěžování v okrajové zástavbě v noční době. Vlivy na veřejné zdraví zanedbatelné. Bodové ohodnocení 0!"* Takový závěr je však založen pouze na obecných předpokladech a spekulativních modelech, nikoliv na konkrétním posouzení skutečných podmínek v území. Absence jednoznačných údajů o dlouhodobých zdravotních účincích nepředstavuje důkaz jejich neexistence. Přetrvávající odborné nejistoty týkající se dlouhodobého působení hluku, nízkofrekvenčního hluku, amplitudové modulace a psychosociálních dopadů neumožňují automaticky předpokládat nevýznamnost zdravotních účinků. Dokumentace neobsahuje konkrétní rozmístění větrných elektráren, návrh jejich počtu, model skutečného provozu zařízení, regionální hlukový model, scénářové hodnocení různých meteorologických podmínek ani objektivní vyhodnocení kumulativního působení více zdrojů hluku. Současně není zřejmé, z jakého odborného podkladu vychází tvrzení o předpokládané hlukové zátěži „cca 37 dB" ve vzdálenosti 500 m, zejména s ohledem na skutečnost, že v České republice se obdobně vysoké a výkonné větrné elektrárny v současnosti prakticky nenacházejí a jejich akustické parametry se mohou významně lišit podle konkrétního typu zařízení, výkonu, výšky stožárů, meteorologických podmínek, terénu a kumulace více zdrojů. Dalším zásadním problémem je skutečnost, že aktuálně používaná metodika hodnocení hluku zahrnuje korekce, které vedou k systematickému snižování vypočtených hodnot hluku, což může vést k formálnímu splnění limitů i v situacích, kdy reálná zátěž zůstává významná. **Používané hlukové ukazatele, zejména LAeq, navíc nejsou vhodné pro hodnocení specifického charakteru hluku z větrných elektráren. Tyto ukazatele vyjadřují průměrnou energetickou hodnotu hluku, avšak nezachycují jeho proměnlivost, tonalitu, nízkofrekvenční složky ani amplitudovou modulaci. V důsledku toho dochází k systematickému podhodnocení subjektivního obtěžování i**	

Poř.č.	Připomínkové místo	Číslo jednací	Článek	AO	Připomínka	Vyhodnocení
					zdravotních dopadů. Tento rozpor mezi vypočtenými hodnotami a reálným vnímáním hluku je dobře známý a potvrzený odbornou literaturou i zkušenostmi z praxe. **Stanovení odstupové vzdálenosti 500 m není založeno na standardizované metodice ani objektivním odborném modelu, ale podle informací z Ministerstva pro místní rozvoj (2026) vzniklo pouze na základě odborných diskusí mezi institucemi. Dokumentace proto neumožňuje přezkoumat, proč byla zvolena právě tato hodnota a nikoli jiná.** Dokumentace současně nepředkládá žádné konkrétní akustické výpočty, mapy hlukové zátěže ani modely šíření hluku v území. Hodnocení je založeno převážně pouze na obecném předpokladu minimální vzdálenosti 500 m od obytné zástavby a na předpokladu, že samotné větrné elektrárny budou umístěny dále od hranice akcelerační oblasti. Takový postup je spekulativní a neumožňuje objektivně posoudit skutečné dopady návrhu na veřejné zdraví obyvatel. Pořizovatel současně v odůvodnění Změny č. 2 ÚRP sám připouští, že minimální odstup 500 m nebyl stanoven na základě objektivního zdravotního posouzení, **ale především z důvodu dosažení výkonového cíle akceleračních oblastí**. Dokumentace výslovně uvádí, že při větších odstupových vzdálenostech by většina akceleračních oblastí nesplnila požadovanou minimální rozlohu a nebylo by možné dosáhnout cílového výkonu 3 000 MW. **Samotný pořizovatel tedy přiznává, že hranice 500 m představuje kompromis motivovaný energetickým cílem, nikoliv odborně doloženou hranici bezpečné ochrany veřejného zdraví.** Současně je nutné zdůraznit, že hygienické limity hluku nepředstavují bezpečný práh bez zdravotních dopadů, ale pouze společensky akceptovatelnou míru zdravotního rizika. Samotné splnění limitních hodnot proto automaticky neznamená absenci chronického obtěžování obyvatel, poruch spánku ani dalších psychosociálních dopadů dlouhodobé hlukové zátěže. Dokumentace SEA navíc sama připouští, že podrobné hlukové studie mají být teprve zpracovány v navazujících řízeních. V podmínkách územního opatření se výslovně uvádí požadavek na *„podrobnou hlukovou studii působení hluku na obytnou zástavbu zahrnující kumulativní působení ostatních existujících a povolených zdrojů hluku"*. SEA tedy sama potvrzuje, že skutečné hlukové poměry a reálné dopady na obyvatelstvo nejsou v době pořizování dokumentace objektivně známy. Přesto bez odpovídajícího odborného podkladu uzavírá, že vlivy na veřejné zdraví budou zanedbatelné. Takový postup je v rozporu s požadavkem na řádné zjištění skutkového stavu a činí dokumentaci v této části nepřezkoumatelnou. Podle zákona č. 100/2001 Sb., o posuzování vlivů na životní prostředí, musí být vlivy koncepce na obyvatelstvo a veřejné zdraví objektivně vyhodnoceny již na úrovni SEA. Nelze připustit, aby byly zásadní otázky ochrany veřejného zdraví teprve dodatečně zjišťovány až v navazujících řízeních, pokud právě jejich výsledky mohou zásadním způsobem ovlivnit přijatelnost celé akcelerační oblasti. Současně je nutno zdůraznit, že samotné splnění hygienických limitů hluku automaticky neznamená absenci zdravotních dopadů. WHO i další odborné studie potvrzují, že dlouhodobé obtěžování obyvatel, poruchy spánku a psychosociální dopady mohou vznikat i při formálním splnění hygienických limitů hluku. Současně je nutné zdůraznit, že podle Autorizačního návodu Státního zdravotního ústavu k hodnocení zdravotních rizik expozice hluku (2017) musí být hodnocení zdravotních rizik založeno na metodice HRA (Health Risk Assessment), která zahrnuje identifikaci nebezpečnosti, charakterizaci nebezpečnosti, hodnocení expozice a charakterizaci rizika. Metodika současně požaduje zohlednění intenzity hluku, velikosti exponované populace a dalších okolností a vlivů, které modifikují působení hluku. Dokumentace SEA však neobsahuje odpovídající hodnocení expozice obyvatel, nehodnotí meteorologické podmínky, neřeší amplitudovou modulaci, nehodnotí nízkofrekvenční hluk ani neobsahuje objektivní charakterizaci zdravotních rizik. SEA tak neodpovídá základním požadavkům metodiky hodnocení zdravotních rizik používané v ochraně veřejného zdraví. Takový postup je v rozporu se zákonem č. 100/2001 Sb., o posuzování vlivů na životní prostředí, se zákonem č. 258/2000 Sb., o ochraně veřejného zdraví, s principem prevence a principem předběžné opatrnosti i s požadavkem na dostatečné zjištění skutkového stavu. Dokumentace SEA je proto v této části nepřezkoumatelná. Návrh řešení: Požaduji doplnění použitelného regionálního hlukového modelu, konkrétního akustického posouzení navržené akcelerační oblasti **na základě správné metodiky a správných hlukových ukazatelů**, modelu rozmístění a provozu větrných elektráren, vyhodnocení kumulativních hlukových vlivů,	

Poř.č.	Připomínkové místo	Číslo jednací	Článek	AO	Připomínka	Vyhodnocení
					scénářového hodnocení různých meteorologických podmínek a objektivního vyhodnocení skutečných dopadů na veřejné zdraví obyvatel. Pokud nebude možné uvedené nedostatky objektivně a přezkoumatelně odstranit, požaduji vypuštění akcelerační oblasti AOV47 – Bukovec a souvisejícího územního opatření z návrhu Změny č. 2 Územního rozvojového plánu ČR. Zdroje: MINISTERSTVO PRO MÍSTNÍ ROZVOJ. Odpověď na žádost o informace podle zákona č. 106/1999 Sb., č. j. MMR-36709/2026-31 [online]. Praha: Ministerstvo pro místní rozvoj, 21. 5. 2026. ČESKO. Zákon č. 100/2001 Sb., o posuzování vlivů na životní prostředí a o změně některých souvisejících zákonů (zákon o posuzování vlivů na životní prostředí), ve znění pozdějších předpisů [online]. Zákony pro lidi. Dostupné z: https://www.zakonyprolidi.cz/cs/2001-100. [cit. 18. 5. 2026]. ČESKO. Zákon č. 258/2000 Sb., o ochraně veřejného zdraví, ve znění pozdějších předpisů [online]. Zákony pro lidi. Dostupné z: https://www.zakonyprolidi.cz/cs/2000-258. [cit. 18. 5. 2026]. STÁTNÍ ZDRAVOTNÍ ÚSTAV. Autorizační návod k hodnocení zdravotního rizika expozice hluku, verze 4 [online]. Praha: SZÚ, 2017. Dostupné z: https://szu.gov.cz/wp-content/uploads/2023/02/AN_15_04_verze4.pdf. [cit. 18. 5. 2026]. WORLD HEALTH ORGANIZATION (WHO). Environmental Noise Guidelines for the European Region [online]. Copenhagen: WHO Regional Office for Europe, 2018. Dostupné z: https://www.who.int/europe/publications/i/item/WHO-EURO-2018-3287-43046-60243. [cit. 18. 5. 2026]. **6.5.3 Absence komplexního posouzení hlukové zátěže a kumulativních vlivů** Dokumentace SEA neobsahuje komplexní posouzení hlukové zátěže navržené akcelerační oblasti AOV47 – Bukovec a současně nedostatečně hodnotí kumulativní působení více větrných elektráren v území. Hodnocení vlivů na veřejné zdraví je založeno převážně na obecných předpokladech a na modelovém odhadu hlukové zátěže jednotlivé větrné elektrárny, aniž by byly objektivně posouzeny skutečné podmínky provozu rozsáhlé akcelerační oblasti. Posouzení kumulativních účinků postrádá nezbytné vstupy, protože není znám skutečný počet zařízení, jejich umístění ani rozsah souvisejících staveb. Dokumentace hodnotí součet vlivů bez znalosti objektů, jejichž účinky mají být sčítány. SEA současně neobsahuje regionální model hlukové zátěže, scénářové hodnocení kumulace více zařízení, posouzení dlouhodobé noční expozice, hodnocení amplitudové modulace, vyhodnocení nízkofrekvenčního hluku a infrazvuku ani objektivní vyhodnocení vlivu meteorologických podmínek a orografie území na šíření hluku. Dokumentace přitom sama připouští, že v navazujících řízeních bude nutné zpracovat podrobnou hlukovou studii zahrnující kumulativní působení ostatních existujících a povolených zdrojů hluku. Tím SEA současně potvrzuje, že skutečné hlukové poměry v území nejsou v době pořizování dokumentace objektivně známy. Hodnocení je navíc založeno převážně pouze na běžných A-vážených hlukových veličinách, aniž by byly odpovídajícím způsobem posouzeny specifické složky hluku typické pro provoz větrných elektráren, zejména amplitudová modulace, pulzní charakter hluku, nízkofrekvenční hluk, infrazvuk, proměnlivost hlukové zátěže v noční době a změny šíření hluku v závislosti na meteorologických podmínkách. Studie Møller a Pedersen (2011) potvrzuje, že velké větrné elektrárny produkují významný podíl nízkofrekvenčního hluku, který může být běžnými metodami hodnocení hluku podhodnocován. Autoři současně upozorňují, že nízkofrekvenční složky hluku mohou být významným faktorem obtěžování obyvatel, zejména ve venkovských oblastech s nízkou původní hlukovou zátěží. Studie Hansen, Zajamšek a Hansen (2017) dále potvrzuje, že větrné elektrárny produkují nízkofrekvenční hluk a infrazvukové složky, jejichž šíření a vnímání je výrazně ovlivňováno konkrétními podmínkami v území, zejména meteorologií, směrem větru, stabilitou atmosféry a konfigurací terénu. Studie potvrzuje význam amplitudové modulace hluku větrných elektráren, zejména v noční době a při specifických meteorologických podmínkách. Studie současně upozorňuje, že amplitudová modulace představuje významný faktor subjektivního obtěžování obyvatel. Studie Chiu et al. (2021) současně upozorňuje, že běžné postupy hodnocení hluku nemusí dostatečně postihnout nízkofrekvenční složky hluku z větrných elektráren a že přesné vyhodnocení vyžaduje použitelné modelování konkrétních podmínek v území. Studie Michaud et al. (2018) dále potvrzuje souvislost mezi specifickými charakteristikami hluku větrných elektráren, zejména amplitudovou modulací a pulzním charakterem zvuku, a zvýšeným výskytem poruch spánku a subjektivního rušení obyvatel.	

Poř.č.	Připomínkové místo	Číslo jednací	Článek	AO	Připomínka	Vyhodnocení
					Přehledová studie van Kamp a van den Berg (2021) současně potvrzuje, že dlouhodobé obtěžování obyvatel hlukem větrných elektráren významně souvisí právě s amplitudovou modulací, proměnlivostí hluku, nočním provozem a dlouhodobou změnou životního prostředí. Studie Health Canada (2014) uvádí, že se zvyšující se expozicí hluku větrných elektráren rostla míra významného obtěžování obyvatel („high annoyance"). Studie zdůrazňuje, že hodnocení dopadů nemá být založeno pouze na administrativně stanovené vzdálenosti od zdroje, ale na reálné hlukové expozici a místních podmínkách prostředí. Studie Michaud et al. (2016) dále uvádí, že hluk větrných elektráren představuje komplexní akustický jev, jehož působení nelze hodnotit pouze prostřednictvím prosté vzdálenosti od zdroje. Výsledky potvrzují vztah mezi úrovní hluku a subjektivním obtěžováním obyvatel, přičemž samotné zdravotní ukazatele vykazovaly složitější souvislosti. Studie Colas et al. (2025) uvádí, že vzájemné aerodynamické interakce mezi turbínami (wake efekt) mohou zvyšovat amplitudovou modulaci a lokálně zesilovat hlukovou zátěž v území. Autoři upozorňují, že modely založené na hodnocení izolovaných turbín nemusí tyto jevy zachycovat, což může vést k podhodnocení skutečné hlukové expozice. SEA však žádné odpovídající komplexní hodnocení těchto specifických faktorů neobsahuje. Dokumentace současně neposuzuje reálné kumulativní působení většího počtu větrných elektráren v rámci celé akcelerační oblasti ani vliv konkrétních meteorologických podmínek a orografie území na šíření hluku směrem k obytné zástavbě. Takový postup neumožňuje objektivně posoudit skutečné dlouhodobé dopady návrhu na veřejné zdraví a kvalitu života obyvatel. **Významným faktorem je rovněž charakter dotčeného území jako klidné venkovské krajiny s nízkou původní hlukovou zátěží. V takovém prostředí může být subjektivní obtěžování hlukem větrných elektráren výrazně vyšší než v běžném městském prostředí, neboť kontrast mezi základní hladinou hluku a provozem zařízení je podstatně výraznější.** Dokumentace SEA však tuto specifickou charakteristiku území vůbec nezohledňuje a neposuzuje vliv dlouhodobé změny akustického charakteru krajiny na kvalitu života obyvatel. Nedostatečnost dokumentace SEA potvrzují i metodické podklady Ministerstva zdravotnictví (2017), podle kterých musí správná strategie měření a hodnocení hluku zohledňovat meteorologické podmínky, topografické podmínky, provozní podmínky zdroje i prostorovou dispozici území. Dokumentace SEA však neobsahuje adekvátní hodnocení orografických podmínek, neřeší noční meteorologické situace, nehodnotí vliv inverzí ani neobsahuje objektivní model šíření hluku v konkrétním území. Takový postup je v rozporu se zákonem č. 100/2001 Sb., o posuzování vlivů na životní prostředí, se zákonem č. 258/2000 Sb., o ochraně veřejného zdraví, s doporučeními WHO pro ochranu obyvatel před dlouhodobou hlukovou zátěží i s principem prevence a principem předběžné opatrnosti. Dokumentace SEA je proto v této části nepřezkoumatelná a skutkový stav nebyl dostatečně zjištěn. Návrh řešení: Požaduji doplnění regionálního modelu hlukové zátěže, komplexního posouzení kumulativních hlukových vlivů více větrných elektráren, scénářového hodnocení různých meteorologických podmínek, vyhodnocení vlivu orografie území na šíření hluku, posouzení amplitudové modulace, hodnocení nízkofrekvenčního hluku a infrazvuku, vyhodnocení dlouhodobé noční expozice a objektivního posouzení dopadů na veřejné zdraví obyvatel. Pokud nebude možné uvedené nedostatky objektivně a přezkoumatelně odstranit, požaduji vypuštění akcelerační oblasti AOV47 – Bukovec a souvisejícího územního opatření z návrhu Změny č. 2 Územního rozvojového plánu ČR. Zdroje: MØLLER, H.; PEDERSEN, C. S. Low-frequency noise from large wind turbines [online]. Journal of the Acoustical Society of America, 2011, roč. 129, č. 6, s. 3727–3744. Dostupné z: https://pubs.aip.org/asa/jasa/article-abstract/129/6/3727/832836/Low-frequency-noise-from-large-wind-turbines. [cit. 18. 5. 2026]. HANSEN, C.; ZAJAMŠEK, B.; HANSEN, K. Infrasound and low-frequency noise from wind turbines [online]. In: Low-Frequency Noise and Vibration. Cham: Springer, 2017, s. 3–16. Dostupné z: https://www.researchgate.net/publication/279963904_Infrasound_and_Low-Frequency_Noise_from_Wind_Turbines. [cit. 18. 5. 2026].	

Poř.č.	Připomínkové místo	Číslo jednací	Článek	AO	Připomínka	Vyhodnocení
					CHIU, Y.-H.; TSAI, C.-L.; CHIEN, C.-Y.; CHANG, W.-Y. Effects of low-frequency noise from wind turbines on heart rate variability in healthy young adults [online]. Scientific Reports, 2021, roč. 11. Dostupné z: https://pubmed.ncbi.nlm.nih.gov/34497296/. [cit. 18. 5. 2026]. MICHAUD, D. S.; KEITH, S. E.; FEDORIUK, O. et al. Wind turbine noise and sleep: pilot studies on the influence of noise characteristics [online]. Noise & Health, 2018. Dostupné z: https://www.researchgate.net/publication/329041329_Wind_Turbine_Noise_and_Sleep_Pilot_Studies_on_the_Influence_of_Noise_Characteristics. [cit. 18. 5. 2026]. VAN KAMP, I.; VAN DEN BERG, F. Health effects related to wind turbine sound: an update [online]. International Journal of Environmental Research and Public Health, 2021, roč. 18, č. 17. Dostupné z: https://pmc.ncbi.nlm.nih.gov/articles/PMC8430592/. [cit. 18. 5. 2026]. MINISTERSTVO ZDRAVOTNICTVÍ ČR. Metodický návod pro měření a hodnocení hluku v mimopracovním prostředí [online]. Věstník MZ ČR, částka 11/2017. Dostupné z: https://szu.gov.cz/wp-content/uploads/2023/01/manual_hluk.pdf. [cit. 18. 5. 2026]. ČESKO. Zákon č. 100/2001 Sb., o posuzování vlivů na životní prostředí a o změně některých souvisejících zákonů (zákon o posuzování vlivů na životní prostředí), ve znění pozdějších předpisů [online]. Zákony pro lidi. Dostupné z: https://www.zakonyprolidi.cz/cs/2001-100. [cit. 18. 5. 2026]. ČESKO. Zákon č. 258/2000 Sb., o ochraně veřejného zdraví, ve znění pozdějších předpisů [online]. Zákony pro lidi. Dostupné z: https://www.zakonyprolidi.cz/cs/2000-258. [cit. 18. 5. 2026]. HEALTH CANADA. Wind Turbine Noise and Health Study: Summary of Results [online]. Ottawa: Health Canada, 2014. Dostupné z: https://www.canada.ca/en/health-canada/services/health-risks-safety/radiation/everyday-things-emit-radiation/wind-turbine-noise/wind-turbine-noise-health-study-summary-results.html. [cit. 23. 5. 2026]. MICHAUD, David S.; KEITH, Sarah E.; FEDORIUK, Melanie et al. Exposure to wind turbine noise: Perceptual responses and reported health effects [online]. Journal of the Acoustical Society of America, 2016, roč. 139, č. 3. Dostupné z: https://pubmed.ncbi.nlm.nih.gov/27036283/. [cit. 23. 5. 2026]. COLAS, Jules; EMMANUELLI, Ariane; DRAGNA, Didier; STEVENS, Richard J. A. M. Modeling wind farm noise emission and propagation: effects of flow layout [online]. arXiv, 2025. Dostupné z: https://arxiv.org/abs/2508.13128. [cit. 23. 5. 2026]. **<u>6.5.4 Nedostatečné odstupové vzdálenosti od obytné zástavby a chráněných venkovních prostor</u>** Dokumentace SEA v části věnované obyvatelstvu, hluku a veřejnému zdraví uvádí, že nejbližší obytná zástavba se nachází ve vzdálenostech nad 500 m od akcelerační oblasti AOV47 – Bukovec, a na tomto základě dovozuje, že vlivy na veřejné zdraví budou zanedbatelné. Dále dokumentace ignoruje skutečnost, že obytná zástavba má také venkovní chráněné prostory ve smyslu § 30 odst. 1 zákona o ochraně veřejného zdraví č. 258/200 Sb. SEA konkrétně uvádí: *„Nejbližší zástavba: Tříklasovice, Psárov, Hojovice, Drunče, Bořetín, Vlkosovice, Chválkov – nad 500 m.“* Dokumentace však současně sama připouští, že ve Vlkosovicích se nacházejí tři rekreační objekty do 500 m, v Hojovicích jeden rekreační objekt do 500 m a v Bořetíně a Březině se rodinné domy nacházejí při hranici akcelerační oblasti do vzdálenosti 500 m. Tvrzení SEA o odstupu obytné zástavby nad 500 m je tedy již vnitřně rozporné. **Současně však dokumentace podstatným způsobem podhodnocuje skutečný počet obytných objektů nacházejících se ve vzdálenosti kratší než 500 m od hranice akcelerační oblasti. Ve skutečnosti se v dotčeném území nachází výrazně více obytných staveb, které jsou od hranice AOV47 – Bukovec vzdáleny méně než 500 m.** Jedná se zejména o tyto objekty: k.ú. Bořetín , k.ú. Dobešov (Cihelny) , k.ú. Vlkosovice , k.ú. Drunče , k.ú. Březina u Jindřichova Hradce , k.ú. Tříklasovice , k.ú. Psárov , k.ú. Hojovice , k.ú. Chválkov u Kamenice nad Lipou ,	

Poř.č.	Připomínkové místo	Číslo jednací	Článek	AO	Připomínka	Vyhodnocení
					k.ú. Rutov . Dokumentace SEA současně vůbec neřeší skutečnost, že ochrana obyvatel se nevztahuje pouze na samotné stavby, ale také na jejich chráněné venkovní prostory, zejména zahrady, dvory a další bezprostředně užívané části obytného prostředí. Posuzování vzdáleností pouze od obvodových zdí staveb proto významně zkresluje skutečný rozsah dotčeného obytného území. Dalším zásadním problémem je nepřesnost samotných mapových podkladů. Dokumentace pracuje s příliš velkým měřítkem výkresů akcelerační oblasti a neumožňuje přesné porovnání hranic AOV47 – Bukovec s katastrální mapou a skutečným umístěním obytných objektů. V důsledku toho nelze objektivně ověřit skutečné vzdálenosti mezi hranicí akcelerační oblasti a konkrétní obytnou zástavbou. SEA současně nepředkládá žádné odborné zdůvodnění, proč má být právě vzdálenost 500 m považována za dostatečnou z hlediska ochrany veřejného zdraví. Dokumentace pracuje s touto hodnotou jako s univerzálním kritériem, aniž by objektivně hodnotila konkrétní podmínky území, zejména konfiguraci terénu, meteorologické podmínky, kumulaci více zařízení, šíření hluku v noční době, amplitudovou modulaci, nízkofrekvenční hluk a specifický charakter venkovské krajiny s nízkou původní hlukovou zátěží. Takový postup je odborně neodůvodněný. Dokumentace současně nepředkládá žádné objektivní odborné zdůvodnění, proč má být právě vzdálenost 500 m považována za dostatečnou z hlediska ochrany veřejného zdraví. Samotný pořizovatel přitom v odůvodnění Změny č. 2 ÚRP připouští, že větší odstupové vzdálenosti nebyly použity především proto, že by akcelerační oblasti nesplnily požadovaný výkonový cíl. Minimální odstup tak nebyl stanoven na základě zdravotních kritérií, ale jako kompromis umožňující dosažení energetických cílů návrhu. Současně je nutné zdůraznit, že samotné splnění hygienických limitů hluku automaticky neznamená absenci zdravotních dopadů. Světová zdravotnická organizace (WHO) upozorňuje, že environmentální hluk představuje významný faktor ovlivňující veřejné zdraví i při úrovních expozice, které nemusí překračovat běžné hygienické limity. Dokument Environmental Noise Guidelines for the European Region (2018) uvádí, že dlouhodobá expozice environmentálnímu hluku je spojována zejména s obtěžováním obyvatel, poruchami spánku, zvýšenou stresovou zátěží a dalšími nepříznivými zdravotními účinky, přičemž doporučené hodnoty WHO vycházejí z principu prevence těchto dopadů ještě před dosažením úrovní považovaných za hygienicky nepřípustné. V odborné praxi posuzování vlivů větrných elektráren na životní prostředí jsou přitom běžně uvažovány i výrazně větší odstupové vzdálenosti, zpravidla kolem 1500 m, přičemž kratší vzdálenosti vyžadují adekvátní individuální posouzení konkrétních podmínek v území. Samotná vzdálenost 500 m proto nemůže být bez dalšího považována za automaticky bezpečnou hranici z hlediska ochrany veřejného zdraví. **V rámci ČR existuje již odborná studie, která byla též v rámci připomínek předložena pořizovateli Změny č. 2 ÚRP, která prokazuje, že předmětná vzdálenost přijatelná pro lidské zdraví od obytné zástavby a hranice venkovních chráněných souvisejících prostor činí nejméně 1.500m.** Současně je nutné zdůraznit, že hygienické limity hluku nepředstavují bezpečný práh bez zdravotních dopadů, ale pouze společensky akceptovatelnou míru zdravotního rizika. Samotné splnění limitních hodnot proto automaticky neznamená, že nedochází k obtěžování obyvatel, narušení pohody bydlení nebo jiným zdravotním dopadům. Paušální stanovení vzdálenosti 500 m bez individuálního posouzení konkrétních podmínek území proto nemůže zajistit odpovídající ochranu veřejného zdraví. **Paušální stanovení vzdálenosti 500 m dále nerespektuje princip individuálního hodnocení zdravotních rizik ani požadavek na posuzování dlouhodobé expozice, která je pro zdravotní dopady rozhodující. Zcela opomíjí rovněž kumulativní účinky více zdrojů hluku v území.** Dokumentace SEA však žádné takové individuální posouzení neobsahuje a své závěry zakládá převážně pouze na obecném předpokladu vzdálenosti od obytné zástavby. Takový postup neumožňuje objektivně posoudit skutečné dopady návrhu na veřejné zdraví obyvatel. **<u>Rozpor s judikaturou NSS</u>** Stanovení paušální vzdálenosti 500 m bez individuálního posouzení konkrétních dopadů **je v rozporu s požadavky správního práva na přezkoumatelnost rozhodnutí.** Podle ustálené judikatury Nejvyššího správního soudu musí být správní rozhodnutí založeno na dostatečně zjištěném skutkovém stavu a musí obsahovat přezkoumatelné odůvodnění vztahu mezi podklady a závěry (např. rozsudek NSS č. j. 1 As 13/2007-63, č. j. 2 As 88/2008-68). Pouhé převzetí obecného kritéria vzdálenosti bez vazby na konkrétní akustickou situaci, kumulaci zdrojů a zdravotní dopady činí vymezení akcelerační oblasti	

Poř.č.	Připomínkové místo	Číslo jednací	Článek	AO	Připomínka	Vyhodnocení
					nepřezkoumatelným, neboť není zřejmé, na základě jakých odborných podkladů je tato vzdálenost považována za dostatečnou. **<u>Porušení principu proporcionality</u>** **Podle judikatury Ústavního soudu (např. Pl. ÚS 4/94, Pl. ÚS 24/04) musí být zásahy do základních práv přiměřené, nezbytné a šetrné k dotčeným osobám. Vymezení akceleračních oblastí ve vzdálenosti 500 m představuje zásah do práva na příznivé životní prostředí (čl. 35 Listiny základních práv a svobod) a do ochrany zdraví (čl. 31 Listiny), aniž by bylo prokázáno, že tato vzdálenost skutečně zajišťuje ochranu těchto práv. V situaci, kdy existují odborné poznatky o negativních zdravotních dopadech hluku i při nižších hladinách, nelze považovat takové opatření za přiměřené.** **<u>Rozpor se zákonem č. 258/2000 Sb. (ochrana veřejného zdraví)</u>** **Podle § 2 a § 30 zákona č. 258/2000 Sb. je stát povinen předcházet vzniku a šíření nemocí a chránit zdraví obyvatel před škodlivými vlivy, včetně hluku. Tento zákon je založen na principu prevence, nikoliv pouze na dodržení formálních limitů. Přitom podle odborných zdrojů hygienické limity** nepředstavují bezpečnou hranici, ale pouze kompromisní míru rizika. Stanovení vzdálenosti 500 m bez ohledu na reálnou expozici tak odporuje preventivní funkci zákona, neboť nezajišťuje skutečnou ochranu zdraví. **<u>Rozpor se zákonem č. 100/2001 Sb. (EIA)</u>** Podle § 2 a § 5 zákona č. 100/2001 Sb. musí být posuzovány veškeré významné vlivy na životní prostředí a veřejné zdraví, včetně kumulativních a synergických účinků. Paušální vymezení akceleračních oblastí na základě vzdálenosti 500 m tento požadavek obchází, protože nahrazuje individuální posouzení konkrétní lokality abstraktním kritériem. Tím dochází k faktickému vyloučení řádného posouzení zdravotních dopadů ve fázi strategického rozhodování. **<u>Rozpor s WHO (zdravotní standardy hluku)</u>** Světová zdravotnická organizace (WHO) považuje hluk za významný faktor veřejného zdraví a doporučuje výrazně nižší hodnoty, než jaké odpovídají běžně používaným limitům. Například: WHO doporučuje pro noční hluk hodnotu ≤ 40 dB (Lnight) pro ochranu zdraví hodnoty nad 55 dB jsou spojeny se zvýšeným rizikem kardiovaskulárních onemocnění hluk je prokazatelně spojen s hypertenzí, infarktem a dalšími onemocněními Zároveň WHO ve svých Environmental Noise Guidelines (2018) explicitně uvádí i hluk z větrných elektráren jako relevantní zdroj s negativními dopady na zdraví. **<u>Rozpor s principem předběžné opatrnosti</u>** Princip předběžné opatrnosti, který je součástí práva EU (čl. 191 SFEU) a promítá se i do českého práva, vyžaduje, aby při existenci vědecké nejistoty byly přijímány preventivní kroky k ochraně zdraví. V případě hluku z větrných elektráren existuje dostatek důkazů o negativních dopadech (zejména v oblasti spánku a kardiovaskulárních onemocnění), přičemž specifické charakteristiky tohoto hluku (nízkofrekvenční složky, amplitudová modulace) nejsou plně zohledněny v běžných metodikách. Stanovení fixní vzdálenosti bez zohlednění těchto faktorů je proto v rozporu s tímto principem. **Stanovení vzdálenosti 500 m pro vymezování akceleračních oblastí je nepřezkoumatelné, neproporcionální a v rozporu s požadavky právních předpisů na ochranu veřejného zdraví. Nezohledňuje aktuální vědecké poznatky o zdravotních dopadech hluku, zejména dle WHO, ani specifika hluku z větrných elektráren. Takový postup proto nemůže obstát jako řádně odůvodněné a zákonné řešení.** Dokumentace SEA je proto v této části nepřezkoumatelná. **<u>Návrh řešení:</u>** **Požaduji objektivní přezkoumání skutečných odstupových vzdáleností obytné zástavby od hranice akcelerační oblasti, doplnění přesných mapových podkladů umožňujících ověření vzdáleností vůči katastrální mapě, vyhodnocení chráněných venkovních prostor staveb, individuální posouzení hlukových dopadů na všechny obytné objekty nacházející se v blízkosti AOV47 – Bukovec a odborné zdůvodnění navržené odstupové vzdálenosti z hlediska ochrany veřejného zdraví.**	

Poř.č.	Připomínkové místo	Číslo jednací	Článek	AO	Připomínka	Vyhodnocení
					Pokud nebude možné uvedené nedostatky objektivně a přezkoumatelně odstranit, požaduji vypuštění akcelerační oblasti AOV47 – Bukovec a souvisejícího územního opatření z návrhu Změny č. 2 Územního rozvojového plánu ČR. Zdroje: WORLD HEALTH ORGANIZATION (WHO). Environmental Noise Guidelines for the European Region [online]. Copenhagen: WHO Regional Office for Europe, 2018. Dostupné z: https://www.who.int/europe/publications/i/item/WHO-EURO-2018-3287-43046-60243. [cit. 18. 5. 2026]. ČESKO. Zákon č. 258/2000 Sb., o ochraně veřejného zdraví, ve znění pozdějších předpisů [online]. Zákony pro lidi. Dostupné z: https://www.zakonyprolidi.cz/cs/2000-258. [cit. 18. 5. 2026]. ČESKO. Zákon č. 100/2001 Sb., o posuzování vlivů na životní prostředí a o změně některých souvisejících zákonů (zákon o posuzování vlivů na životní prostředí), ve znění pozdějších předpisů [online]. Zákony pro lidi. Dostupné z: https://www.zakonyprolidi.cz/cs/2001-100. [cit. 18. 5. 2026]. **6.5.5 Nepřípustné odložení zdravotního hodnocení do navazujících řízení** Dokumentace SEA nepřípustně odkládá podstatnou část posouzení vlivů na veřejné zdraví až do navazujících řízení, přestože právě tyto vlivy představují jednu z klíčových otázek přijatelnosti navržené akcelerační oblasti AOV47 – Bukovec. SEA sama výslovně uvádí, že podrobná hluková studie bude zpracována až v navazujících řízeních, režim provozu větrných elektráren bude stanoven až na základě budoucích akustických posouzení, kumulativní působení hluku bude řešeno až následně a další konkrétní podmínky ochrany obyvatel budou teprve dodatečně dopracovány. V podmínkách územního opatření je konkrétně uvedeno: *„Pro navazující řízení dle stavebního zákona zpracovat podrobnou hlukovou studii působení hluku na obytnou zástavbu (chráněné venkovní prostory) zahrnující kumulativní působení ostatních existujících a povolených (a plánovaných zařazených v databázi) zdrojů hluku a na jejím základě zpracovat režim provozu VTE.“* SEA tedy sama potvrzuje, že skutečné hlukové poměry v území nejsou v době pořizování dokumentace známy, kumulativní vlivy nejsou objektivně vyhodnoceny, dopady provozu na obyvatelstvo nebyly reálně posouzeny a podstatné otázky ochrany veřejného zdraví mají být teprve dodatečně zjišťovány. Takový postup je však v rozporu se samotným smyslem procesu SEA. Nelze připustit, aby byly zásadní otázky ochrany veřejného zdraví teprve dodatečně zjišťovány až v navazujících řízeních, pokud právě jejich výsledky mohou zásadním způsobem ovlivnit přijatelnost celé akcelerační oblasti. Posouzení vlivů na veřejné zdraví musí být provedeno již na úrovni SEA, tedy ve fázi, kdy ještě může reálně ovlivnit rozhodování o samotné přijatelnosti návrhu koncepce. Posouzení vlivů koncepce na životní prostředí a veřejné zdraví má být provedeno již na úrovni strategického hodnocení, tedy v okamžiku, kdy je ještě možné objektivně posoudit přijatelnost samotného návrhu koncepce a případně rozhodnout o jeho změně nebo vypuštění. Nelze připustit, aby byly zásadní otázky ochrany veřejného zdraví přesouvány až do navazujících řízení, pokud právě jejich výsledky mohou zásadním způsobem ovlivnit přijatelnost celé akcelerační oblasti. Dokumentace SEA současně neobsahuje konkrétní akustický model území, regionální hlukový model, scénářové hodnocení provozu, použitelné posouzení nočního provozu, objektivní vyhodnocení amplitudové modulace ani hodnocení dlouhodobých psychosociálních dopadů na obyvatelstvo. Přesto dokumentace uzavírá, že vlivy na veřejné zdraví budou zanedbatelné. Takový závěr je však činěn bez odpovídajícího skutkového podkladu. Obdobně je do budoucích řízení odkládáno také hodnocení dalších významných vlivů na obyvatelstvo, zejména konkrétní režim provozu větrných elektráren, monitoring hlukové zátěže, podrobné posouzení kumulativních vlivů i adekvátní hodnocení stroboskopického efektu a dalších specifických dopadů provozu VTE. SEA tak ve skutečnosti nehodnotí konkrétní dopady navržené akcelerační oblasti, ale pouze předpokládá, že případné problémy budou vyřešeny až následně v navazujících řízeních. Takový postup je v rozporu s principem prevence a principem předběžné opatrnosti. **Metodika SEA přitom vyžaduje, aby byly významné vlivy koncepce identifikovány, vyhodnoceny a posouzeny již na strategické úrovni. Není přípustné, aby byly podstatné nejistoty týkající se ochrany** veřejného zdraví ponechány bez odpovídajícího vyhodnocení s tím, že budou řešeny až v budoucnu. Judikatura správních soudů (např. rozsudky NSS č.j. 1 Ao 7/2011-526 a č.j. 7 Ao 7/2010-133) současně dlouhodobě potvrzuje, že nelze odkládat posouzení zásadních vlivů záměru nebo koncepce do	

Poř.č.	Připomínkové místo	Číslo jednací	Článek	AO	Připomínka	Vyhodnocení
					navazujících řízení, pokud právě tyto vlivy mohou ovlivnit samotnou přijatelnost návrhu. Posouzení musí být provedeno v takové fázi přípravy, kdy ještě může reálně ovlivnit rozhodování o koncepci. Dokumentace SEA však v této části pracuje převážně pouze s obecnými předpoklady a neurčitými budoucími podmínkami, aniž by objektivně vyhodnotila skutečné dopady návrhu na veřejné zdraví obyvatel. Takový postup činí dokumentaci SEA v této části nepřezkoumatelnou. Takový postup je v rozporu se zákonem č. 100/2001 Sb., o posuzování vlivů na životní prostředí, se zákonem č. 258/2000 Sb., o ochraně veřejného zdraví, s principem prevence, s principem předběžné opatrnosti i s požadavkem na dostatečné zjištění skutkového stavu. Návrh řešení: Požaduji doplnění komplexního zdravotního hodnocení již na úrovni SEA, zpracování použitelného regionálního hlukového modelu, vyhodnocení kumulativních vlivů více větrných elektráren, posouzení nočního provozu, vyhodnocení amplitudové modulace, nízkofrekvenčního hluku a infrazvuku, objektivní posouzení stroboskopického efektu a vyhodnocení skutečných dlouhodobých dopadů návrhu na veřejné zdraví obyvatel ještě před schválením akcelerační oblasti. Pokud nebude možné uvedené nedostatky objektivně a přezkoumatelně odstranit, požaduji vypuštění akcelerační oblasti AOV47 – Bukovec a souvisejícího územního opatření z návrhu Změny č. 2 Územního rozvojového plánu ČR. Zdroje: CENIA. MANUÁL SEA – Obecné koncepce [online]. Dostupné z: https://portal.cenia.cz/eiasea/dokumenty/dokumentSoubor/2241/MANU%C3%81L%20SEA%20-%20Obecn%C3%A9%20koncepce.pdf. [cit. 18. 5. 2026]. NEJVYŠŠÍ SPRÁVNÍ SOUD. Rozsudek NSS ze dne 27. 1. 2011, č. j. 7 Ao 7/2010-133 [online]. Dostupné z: https://iprpraha.cz/uploads/assets/dokumenty/106/mhmp_rozsudek.pdf. [cit. 18. 5. 2026]. NEJVYŠŠÍ SPRÁVNÍ SOUD. Rozsudek NSS ze dne 31. 1. 2012, č. j. 1 Ao 7/2011-526 [online]. Dostupné z: https://www.nssoud.cz/stazeni-dokumentu?filepath=SOUDNI_VYKON/2011/0007_1Ao__110_20120723040343_prevedeno.pdf. [cit. 18. 5. 2026]. ČESKO. Zákon č. 100/2001 Sb., o posuzování vlivů na životní prostředí a o změně některých souvisejících zákonů (zákon o posuzování vlivů na životní prostředí), ve znění pozdějších předpisů [online]. Zákony pro lidi. Dostupné z: https://www.zakonyprolidi.cz/cs/2001-100. [cit. 18. 5. 2026]. ČESKO. Zákon č. 258/2000 Sb., o ochraně veřejného zdraví, ve znění pozdějších předpisů [online]. Zákony pro lidi. Dostupné z: https://www.zakonyprolidi.cz/cs/2000-258. [cit. 18. 5. 2026]. **6.5.6 Poruchy spánku, chronické obtěžování a psychosociální dopady** Dokumentace SEA nedostatečně hodnotí dlouhodobé psychosociální dopady provozu větrných elektráren na obyvatelstvo dotčeného území. Hodnocení vlivů na veřejné zdraví je redukováno převážně na obecné posouzení hygienických limitů hluku, aniž by byly odpovídajícím způsobem vyhodnoceny dlouhodobé účinky chronického obtěžování obyvatel, narušení spánku, stresové zátěže a změn kvality života. SEA přitom sama připouští možnost obtěžování obyvatel v noční době, současně však bez odpovídajícího odborného podkladu uzavírá, že vlivy na veřejné zdraví budou zanedbatelné. Dokumentace neobsahuje hodnocení dlouhodobého subjektivního obtěžování obyvatel, posouzení chronické stresové zátěže, analýzu narušení spánku, hodnocení dopadů změny charakteru životního prostředí ani posouzení dlouhodobých psychosociálních dopadů na kvalitu života obyvatel venkovského území. Takový postup je nedostatečný. Světová zdravotnická organizace (WHO) ve svých Environmental Noise Guidelines for the European Region (2018) potvrzuje, že environmentální hluk představuje významný problém veřejného zdraví a že hluk z větrných elektráren je spojován zejména s chronickým obtěžováním obyvatel, poruchami spánku, stresovými reakcemi a zhoršením kvality života. Přehledová studie van Kamp a van den Berg (2021) potvrzuje, že nejkonzistentnější vědecké důkazy existují právě pro souvislost mezi hlukem větrných elektráren, subjektivním obtěžováním obyvatel, poruchami spánku a dlouhodobou psychosociální zátěží. Autoři současně upozorňují, že intenzita obtěžování není závislá pouze na samotné hladině hluku, ale také na amplitudové modulaci, nočním provozu, proměnlivosti hluku a dlouhodobé změně životního prostředí.	

Poř.č.	Připomínkové místo	Číslo jednací	Článek	AO	Připomínka	Vyhodnocení
					Systematická přehledová studie Onakpoya et al. (2015) potvrzuje souvislost mezi provozem větrných elektráren a zvýšeným výskytem poruch spánku, subjektivního obtěžování, stresových reakcí, zhoršené psychické pohody a snížení kvality života obyvatel. Studie Pedersen a Persson Waye (2004, 2007) potvrzují, že hluk větrných elektráren je obyvateli vnímán jako významně rušivější než jiné běžné zdroje environmentálního hluku při srovnatelných hladinách hlukové zátěže. Autoři upozorňují zejména na význam amplitudové modulace, pulzního charakteru hluku, nočního provozu a specifického charakteru venkovského prostředí s nízkou původní hlukovou zátěží. Studie Shepherd et al. (2014) potvrzuje významné zhoršení kvality života obyvatel žijících v blízkosti větrných elektráren, zejména v oblastech psychické pohody, kvality spánku, možnosti relaxace a celkové spokojenosti s životním prostředím. Studie Jalali et al. (2016) dále potvrzuje zhoršení kvality života a subjektivního zdravotního stavu obyvatel po uvedení větrných elektráren do provozu. Autoři zaznamenali významné změny zejména v oblasti psychické pohody, kvality spánku a subjektivního vnímání zdraví. Přehledová studie Freiberg et al. (2019) současně potvrzuje, že nejčastěji doloženými účinky dlouhodobé expozice hluku z větrných elektráren jsou chronické obtěžování, poruchy spánku, stresové reakce a zhoršení psychické pohody obyvatel. O to významnější je požadavek na důslednou ochranu citlivých skupin obyvatel, zejména dětí, seniorů, osob s chronickými zdravotními obtížemi, osob s poruchami spánku a dalších osob citlivých na dlouhodobou hlukovou a psychosociální zátěž. Právě u těchto skupin může dlouhodobé působení hluku, nočního provozu, amplitudové modulace a chronického obtěžování představovat významnější zásah do kvality života, psychické pohody a zdravotního stavu než u běžné populace. Dokumentace SEA však žádné specifické posouzení dopadů na citlivé skupiny obyvatel neobsahuje. SEA však žádné odpovídající hodnocení těchto dlouhodobých psychosociálních dopadů neobsahuje. Dokumentace současně vůbec nehodnotí dlouhodobé změny charakteru životního prostředí, narušení klidového charakteru krajiny, změnu subjektivního vnímání domova ani dlouhodobé psychologické dopady spojené s industrializací venkovského prostoru. Takový postup neumožňuje objektivně posoudit skutečné dopady návrhu na veřejné zdraví a kvalitu života obyvatel. Současně je nutné zdůraznit, že samotné splnění hygienických limitů hluku automaticky neznamená absenci zdravotních dopadů. WHO potvrzuje, že chronické obtěžování obyvatel, poruchy spánku a psychosociální dopady mohou vznikat i při formálním splnění hygienických limitů hluku. Dokumentace SEA se však s těmito skutečnostmi nevypořádává a bez odpovídajícího odborného podkladu uzavírá, že vlivy na veřejné zdraví budou zanedbatelné. Dokumentace SEA současně pracuje s vnitřně rozporným závěrem, kdy sama připouští možnost obtěžování obyvatel v noční době, avšak bez odpovídajícího odborného podkladu současně uzavírá, že vlivy na veřejné zdraví budou zanedbatelné a hodnotí je bodovým hodnocením „0“. Takový závěr není objektivně odůvodněn a činí dokumentaci v této části nepřezkoumatelnou. Takový postup je v rozporu se zákonem č. 258/2000 Sb., o ochraně veřejného zdraví, se zákonem č. 100/2001 Sb., o posuzování vlivů na životní prostředí, s doporučeními WHO pro ochranu obyvatel před environmentálním hlukem i s principem prevence a principem předběžné opatrnosti. Dokumentace SEA je proto v této části nepřezkoumatelná a skutkový stav nebyl dostatečně zjištěn. Návrh řešení: Požaduji doplnění komplexního hodnocení psychosociálních dopadů provozu větrných elektráren, posouzení dlouhodobého chronického obtěžování obyvatel, hodnocení poruch spánku, analýzy dlouhodobé stresové zátěže, posouzení dopadů změny charakteru životního prostředí a objektivního vyhodnocení vlivů návrhu na kvalitu života obyvatel dotčeného území. Pokud nebude možné uvedené nedostatky objektivně a přezkoumatelně odstranit, požaduji vypuštění akcelerační oblasti AOV47 – Bukovec a souvisejícího územního opatření z návrhu Změny č. 2 Územního rozvojového plánu ČR. Zdroje: WORLD HEALTH ORGANIZATION (WHO). Environmental Noise Guidelines for the European Region [online]. Copenhagen: WHO Regional Office for Europe, 2018. Dostupné z: https://www.who.int/europe/publications/i/item/WHO-EURO-2018-3287-43046-60243. [cit. 18. 5. 2026].	

Poř.č.	Připomínkové místo	Číslo jednací	Článek	AO	Připomínka	Vyhodnocení
					VAN KAMP, I.; VAN DEN BERG, F. Health effects related to wind turbine sound: an update [online]. International Journal of Environmental Research and Public Health, 2021, roč. 18, č. 17. Dostupné z: https://pmc.ncbi.nlm.nih.gov/articles/PMC8430592/. [cit. 18. 5. 2026]. ONAKPOYA, I. J.; O'SULLIVAN, J.; THOMPSON, M. J.; HENEGHAN, C. J. The effect of wind turbine noise on sleep and quality of life: A systematic review and meta-analysis of observational studies [online]. Environment International, 2015, roč. 82, s. 1–9. Dostupné z: https://www.sciencedirect.com/science/article/abs/pii/S0160412015001051. [cit. 18. 5. 2026]. PEDERSEN, E.; PERSSON WAYE, K. Perception and annoyance due to wind turbine noise – a dose-response relationship [online]. Journal of the Acoustical Society of America, 2004, roč. 116, č. 6, s. 3460–3470. Dostupné z: https://pubs.aip.org/asa/jasa/article-abstract/116/6/3460/545245/Perception-and-annoyance-due-to-wind-turbine-noise. [cit. 18. 5. 2026]. PEDERSEN, E.; PERSSON WAYE, K. Wind turbine noise, annoyance and self-reported health and well-being in different living environments [online]. Occupational and Environmental Medicine, 2007, roč. 64, č. 7, s. 480–486. Dostupné z: https://oem.bmj.com/content/64/7/480. [cit. 18. 5. 2026]. SHEPHERD, D.; MCBRIDE, D.; DIRKS, K.; WELCH, D. Annoyance and health-related quality of life: A cross-sectional study involving two noise sources [online]. Journal of Environmental Protection, 2014, roč. 5, č. 5, s. 400–407. Dostupné z: https://www.scirp.org/journal/paperinformation?paperid=44974. [cit. 18. 5. 2026]. JALALI, L.; BIGELOW, P.; MCCOLL, S. et al. Changes in quality of life and perceptions of general health before and after operation of wind turbines [online]. Environmental Pollution, 2016, roč. 216, s. 608–615. Dostupné z: https://www.sciencedirect.com/science/article/pii/S0269749116305085. [cit. 18. 5. 2026]. FREIBERG, Alice et al. Health effects of wind turbines on humans in residential settings: Results of a scoping review [online]. Environment International, 2019. Dostupné z: https://www.sciencedirect.com/science/article/abs/pii/S0013935118306145. [cit. 18. 5. 2026]. ČESKO. Zákon č. 258/2000 Sb., o ochraně veřejného zdraví, ve znění pozdějších předpisů [online]. Zákony pro lidi. Dostupné z: https://www.zakonyprolidi.cz/cs/2000-258. [cit. 18. 5. 2026]. ČESKO. Zákon č. 100/2001 Sb., o posuzování vlivů na životní prostředí a o změně některých souvisejících zákonů (zákon o posuzování vlivů na životní prostředí), ve znění pozdějších předpisů [online]. Zákony pro lidi. Dostupné z: https://www.zakonyprolidi.cz/cs/2001-100. [cit. 18. 5. 2026]. **6.5.7 Nízkofrekvenční hluk, vibrace, infrazvuk a amplitudová modulace** Dokumentace SEA prakticky nehodnotí problematiku nízkofrekvenčního hluku, vibrací, infrazvuku a amplitudové modulace hluku větrných elektráren, přestože právě tyto složky představují jednu z nejvýznamnějších odborných otázek při posuzování vlivů větrných elektráren na obyvatelstvo a veřejné zdraví. Hodnocení hlukové zátěže v SEA je založeno převážně pouze na obecných A-vážených hlukových veličinách (LAeq), aniž by dokumentace objektivně vyhodnotila nízkofrekvenční složky hluku, infrazvuk, amplitudovou modulaci, pulzní charakter hluku, proměnlivost hlukové zátěže v noční době ani vliv konkrétních meteorologických podmínek na šíření těchto složek hluku. Dokumentace současně neobsahuje spektrální analýzu hluku, model šíření nízkofrekvenčního hluku, hodnocení amplitudové modulace ani objektivní vyhodnocení dlouhodobé noční expozice obyvatel těmto specifickým složkám hluku. Dokumentace SEA současně nehodnotí problematiku vibračních účinků a dynamických jevů souvisejících s provozem větrných elektráren. Studie Machado a Dutkiewicz (2024) potvrzuje, že větrné elektrárny představují dynamické systémy, u nichž vznikají vibrace ovlivňované konstrukcí zařízení, provozními podmínkami a meteorologickými faktory. Vibrační monitoring je proto standardní součástí provozu a diagnostiky větrných elektráren. Dokumentace SEA však neobsahuje žádné vyhodnocení možných vibračních účinků, nehodnotí případné šíření dynamických účinků v konkrétních geologických podmínkách území ani nepředkládá objektivní odborný podklad pro závěr o zanedbatelných vlivech. Přesto bez dalšího uzavírá, že vlivy na veřejné zdraví budou nevýznamné. Takový postup neumožňuje objektivně přezkoumat úplnost hodnocení vlivů návrhu na obyvatelstvo. Takový postup je nedostatečný. Studie Møller a Pedersen (2011) potvrzuje, že velké větrné elektrárny produkují významný podíl nízkofrekvenčního hluku, který může být běžnými metodami hodnocení hluku podhodnocován. Autoři současně upozorňují, že standardní A-vážené hodnocení hluku nemusí odpovídajícím způsobem zachytit specifické nízkofrekvenční složky hluku produkované velkými větrnými elektrárnami.	

Poř.č.	Připomínkové místo	Číslo jednací	Článek	AO	Připomínka	Vyhodnocení
					Studie Hansen, Zajamšek a Hansen (2017) dále potvrzuje, že větrné elektrárny produkují nízkofrekvenční hluk a infrazvukové složky, jejichž šíření a subjektivní vnímání je výrazně ovlivňováno meteorologickými podmínkami, stabilitou atmosféry, směrem větru, konfigurací terénu a nočními provozními podmínkami. Studie Chiu et al. (2020) upozorňuje, že běžné postupy hodnocení hluku nemusí dostatečně postihnout nízkofrekvenční složky hluku z větrných elektráren a že přesné vyhodnocení vyžaduje adekvátní modelování konkrétních podmínek v území, včetně meteorologických vlivů a šíření hluku v různých frekvenčních pásmech. Studie Michaud et al. (2018) současně potvrzuje souvislost mezi specifickými charakteristikami hluku větrných elektráren, zejména amplitudovou modulací a pulzním charakterem zvuku, a zvýšeným výskytem poruch spánku, subjektivního rušení a obtěžování obyvatel. Studie Nguyen, Hansen a Zajamšek (2022) dále potvrzuje, že amplitudová modulace představuje významný faktor subjektivního obtěžování obyvatel a že její intenzita se významně mění zejména v noční době, při specifických meteorologických podmínkách a při určitých směrech proudění vzduchu. SEA však žádné odpovídající hodnocení amplitudové modulace, nízkofrekvenčního hluku ani infrazvuku neobsahuje. Dokumentace současně vůbec nehodnotí, zda běžné LAeq limity použité v SEA odpovídajícím způsobem zachycují skutečnou hlukovou zátěž obyvatel vystavených dlouhodobému provozu rozsáhlého souboru větrných elektráren. Současně je významné, že české metodické podklady Ministerstva zdravotnictví (2017) a Státního zdravotního ústavu (2017) samy výslovně počítají s měřením infrazvuku a nízkofrekvenčních složek hluku. Metodický návod Ministerstva zdravotnictví pro měření a hodnocení hluku v mimopracovním prostředí přímo odkazuje na normu ČSN ISO 7196 (1997) pro měření infrazvuku a stanovuje technické požadavky pro jeho měření a vyhodnocení. České zdravotnické metodiky tedy samy potvrzují odbornou významnost této problematiky. Dokumentace SEA však žádné odpovídající hodnocení infrazvuku ani nízkofrekvenčních složek hluku neobsahuje. To je zvlášť významné v případě venkovského území s nízkou původní hlukovou zátěží, kde mohou být nízkofrekvenční a amplitudově modulované složky hluku subjektivně vnímány výrazně intenzivněji než v běžném městském prostředí. Dokumentace SEA současně nehodnotí dlouhodobou noční expozici, kumulativní působení více větrných elektráren, proměnlivost hluku v čase ani možné zesílení specifických frekvenčních složek v závislosti na meteorologických podmínkách a konfiguraci terénu. Takový postup neumožňuje objektivně posoudit skutečné dopady návrhu na veřejné zdraví obyvatel. Současně je nutné zdůraznit, že odborná literatura zabývající se zdravotními dopady hluku z větrných elektráren, včetně dokumentů WHO (2018) a přehledových studií Van Kamp a Van den Berg (2021) či Møller a Pedersen (2011), nepovažuje otázku dlouhodobých účinků nízkofrekvenčního hluku a amplitudové modulace za zcela uzavřenou a jednoznačně vyřešenou. Právě z tohoto důvodu je nezbytné uplatnit princip předběžné opatrnosti a požadovat podrobné vyhodnocení těchto vlivů již na úrovni SEA. Dokumentace SEA se však s těmito odbornými nejistotami nevypořádává a bez odpovídajícího odborného podkladu uzavírá, že vlivy na veřejné zdraví budou zanedbatelné. Takový postup je v rozporu se zákonem č. 258/2000 Sb., o ochraně veřejného zdraví, se zákonem č. 100/2001 Sb., o posuzování vlivů na životní prostředí, s doporučeními WHO pro ochranu obyvatel před environmentálním hlukem, i s principem prevence a principem předběžné opatrnosti. Dokumentace SEA je proto v této části nepřezkoumatelná a skutkový stav nebyl dostatečně zjištěn. Návrh řešení: Požaduji doplnění použitelného hodnocení nízkofrekvenčního hluku a infrazvuku, spektrální analýzy hlukové zátěže, objektivního vyhodnocení amplitudové modulace, posouzení dlouhodobé noční expozice obyvatel, scénářového hodnocení meteorologických podmínek, vyhodnocení kumulativního působení více větrných elektráren a objektivního posouzení skutečných dopadů těchto specifických složek hluku na veřejné zdraví obyvatel. Pokud nebude možné uvedené nedostatky objektivně a přezkoumatelně odstranit, požaduji vypuštění akcelerační oblasti AOV47 – Bukovec a souvisejícího územního opatření z návrhu Změny č. 2 Územního rozvojového plánu ČR. Zdroje: MØLLER, H.; PEDERSEN, C. S. Low-frequency noise from large wind turbines [online]. Journal of the Acoustical Society of America, 2011, roč. 129, č. 6, s. 3727–3744. Dostupné z: https://pubs.aip.org/asa/jasa/article-abstract/129/6/3727/832836/Low-frequency-noise-from-large-wind-turbines. [cit. 18. 5. 2026].	

Poř.č.	Připomínkové místo	Číslo jednací	Článek	AO	Připomínka	Vyhodnocení
					HANSEN, C.; ZAJAMŠEK, B.; HANSEN, K. Infrasound and low-frequency noise from wind turbines [online]. In: Low-Frequency Noise and Vibration. Cham: Springer, 2017, s. 3–16. Dostupné z: https://www.researchgate.net/publication/279963904_Infrasound_and_Low-Frequency_Noise_from_Wind_Turbines. [cit. 18. 5. 2026]. CHIU, Y.-H.; TSAI, C.-L.; CHANG, W.-Y. Assessment of low-frequency noise from wind turbines under different weather conditions [online]. Applied Sciences, 2020, roč. 10, č. 21. Dostupné z: https://pmc.ncbi.nlm.nih.gov/articles/PMC7721757/. [cit. 18. 5. 2026]. MICHAUD, D. S.; KEITH, S. E.; FEDORIUK, O. et al. Wind turbine noise and sleep: pilot studies on the influence of noise characteristics [online]. Noise & Health, 2018. Dostupné z: https://www.researchgate.net/publication/329041329_Wind_Turbine_Noise_and_Sleep_Pilot_Studies_on_the_Influence_of_Noise_Characteristics. [cit. 18. 5. 2026]. NGUYEN, T.; HANSEN, K.; ZAJAMŠEK, B. Long-term assessment of amplitude modulation in wind turbine noise [online]. arXiv, 2022. Dostupné z: https://arxiv.org/abs/2206.02543. [cit. 18. 5. 2026]. WORLD HEALTH ORGANIZATION (WHO). Environmental Noise Guidelines for the European Region [online]. Copenhagen: WHO Regional Office for Europe, 2018. Dostupné z: https://www.who.int/europe/publications/i/item/WHO-EURO-2018-3287-43046-60243. [cit. 18. 5. 2026]. VAN KAMP, I.; VAN DEN BERG, F. Health effects related to wind turbine sound: an update [online]. International Journal of Environmental Research and Public Health, 2021, roč. 18, č. 17. Dostupné z: https://pmc.ncbi.nlm.nih.gov/articles/PMC8430592/. [cit. 18. 5. 2026]. MINISTERSTVO ZDRAVOTNICTVÍ ČR. Metodický návod pro měření a hodnocení hluku v mimopracovním prostředí [online]. Věstník MZ ČR, částka 11/2017. Dostupné z: https://szu.gov.cz/wp-content/uploads/2023/01/manual_hluk.pdf. [cit. 18. 5. 2026]. STÁTNÍ ZDRAVOTNÍ ÚSTAV. Autorizační návod k hodnocení zdravotního rizika expozice hluku, verze 4 [online]. Praha: SZÚ, 2017. Dostupné z: https://szu.gov.cz/wp-content/uploads/2023/02/AN_15_04_verze4.pdf. [cit. 18. 5. 2026]. ČESKO. ČSN ISO 7196 (01 1625): Akustika – Frekvenční váhová funkce pro měření infrazvuku [online]. Praha: Český normalizační institut, 1997. Dostupné z: https://seznamcsn.agentura-cas.cz/Detailnormy.aspx. [cit. 18. 5. 2026]. MACHADO, M. R.; DUTKIEWICZ, M. Wind turbine vibration management: An integrated analysis of existing solutions, products, and open-source developments [online]. Energy Reports, 2024, roč. 11, s. 3756–3791. Dostupné z: https://www.sciencedirect.com/science/article/pii/S2352484724001604. [cit. 18. 5. 2026]. ČESKO. Zákon č. 258/2000 Sb., o ochraně veřejného zdraví, ve znění pozdějších předpisů [online]. Zákony pro lidi. Dostupné z: https://www.zakonyprolidi.cz/cs/2000-258. [cit. 18. 5. 2026]. ČESKO. Zákon č. 100/2001 Sb., o posuzování vlivů na životní prostředí a o změně některých souvisejících zákonů (zákon o posuzování vlivů na životní prostředí), ve znění pozdějších předpisů [online]. Zákony pro lidi. Dostupné z: https://www.zakonyprolidi.cz/cs/2001-100. [cit. 18. 5. 2026]. **6.5.8 Stroboskopický efekt a vizuální zátěž obyvatel** Dokumentace SEA nedostatečně hodnotí problematiku stroboskopického efektu („shadow flicker“) a dlouhodobé vizuální zátěže obyvatel způsobené provozem větrných elektráren v akcelerační oblasti AOV47 – Bukovec. SEA sama připouští možnost vzniku stroboskopického efektu, současně však bez odpovídajícího odborného podkladu uzavírá, že vlivy budou zanedbatelné. Dokumentace neobsahuje mapové vyhodnocení rozsahu flicker efektu, model dopadů na konkrétní obytné objekty, posouzení dlouhodobé vizuální zátěže obyvatel ani kumulativní hodnocení vizuálních dopadů rozsáhlého souboru větrných elektráren v krajině. Současně SEA nepředkládá model četnosti stroboskopického efektu, hodnocení sezónních změn, analýzu vlivu orientace svahů a terénu ani vyhodnocení skutečné expozice obyvatel v různých denních obdobích. Dokumentace současně výslovně odkládá podrobné hodnocení stroboskopického efektu až do navazujících řízení. Tím sama potvrzuje, že skutečné dopady na obyvatelstvo nejsou v době pořizování SEA objektivně známy. Takový postup je však v rozporu se smyslem procesu SEA, jehož účelem je právě identifikace a vyhodnocení významných vlivů koncepce již na strategické úrovni. Stroboskopický efekt přitom nepředstavuje pouze technický parametr provozu větrných elektráren, ale významný faktor ovlivňující kvalitu bydlení, psychickou pohodu obyvatel a subjektivní vnímání obytného	

Poř.č.	Připomínkové místo	Číslo jednací	Článek	AO	Připomínka	Vyhodnocení
					prostředí. Opakované periodické stínění může zejména při dlouhodobé expozici představovat významný zdroj subjektivního obtěžování obyvatel. Přehledová studie van Kamp a van den Berg (2021) potvrzuje, že psychosociální dopady provozu větrných elektráren souvisejí nejen s hlukem, ale také s dlouhodobou změnou charakteru životního prostředí a subjektivním vnímáním krajiny obyvateli. Studie Shepherd et al. (2014) současně potvrzuje významné zhoršení kvality života obyvatel žijících v blízkosti větrných elektráren, zejména v oblastech psychické pohody, možnosti relaxace a spokojenosti s obytným prostředím. Studie Jalali et al. (2016) dále potvrzuje zhoršení subjektivního zdravotního stavu a kvality života obyvatel po uvedení větrných elektráren do provozu, přičemž významnou roli hrála právě dlouhodobá změna charakteru prostředí a subjektivní vnímání zásahu do krajiny. Ve studiích Pedersen, Persson Waye (2007) je současně dlouhodobě upozorňováno, že subjektivní obtěžování obyvatel není způsobeno pouze samotnou hlukovou zátěží, ale také vizuální dominancí větrných elektráren, změnou charakteru krajiny, nočním výstražným osvětlením, pohybem rotorů a dlouhodobou proměnou původně klidného venkovského prostředí. SEA však žádné odpovídající komplexní posouzení těchto dlouhodobých vizuálních a psychosociálních dopadů neobsahuje. Dokumentace současně nehodnotí kumulativní vizuální působení většího počtu větrných elektráren, změnu charakteru krajiny, vliv na kvalitu bydlení, ani dlouhodobé psychologické dopady spojené s industrializací venkovského prostoru. To je zvlášť významné v případě území s dosud převážně přírodním a venkovským charakterem krajiny, kde může být vizuální dominance rozsáhlých větrných elektráren subjektivně vnímána výrazně intenzivněji než v urbanizovaném prostředí. Dokumentace SEA se s těmito skutečnostmi nevypořádává a bez odpovídajícího odborného podkladu uzavírá, že vlivy budou zanedbatelné. Takový postup je v rozporu se zákonem č. 100/2001 Sb., o posuzování vlivů na životní prostředí, se zákonem č. 258/2000 Sb., o ochraně veřejného zdraví, s principem prevence, s principem předběžné opatrnosti i s požadavkem na dostatečné zjištění skutkového stavu. Dokumentace SEA je proto v této části nepřezkoumatelná. Návrh řešení: Požaduji doplnění použitelného mapového vyhodnocení stroboskopického efektu, modelu dopadů na konkrétní obytné objekty, hodnocení dlouhodobé vizuální zátěže obyvatel, kumulativního vizuálního posouzení celé akcelerační oblasti, analýzy vlivů na kvalitu bydlení a psychickou pohodu obyvatel a objektivního posouzení dlouhodobých psychosociálních dopadů změny krajinného prostředí. Pokud nebude možné uvedené nedostatky objektivně a přezkoumatelně odstranit, požaduji vypuštění akcelerační oblasti AOV47 – Bukovec a souvisejícího územního opatření z návrhu Změny č. 2 Územního rozvojového plánu ČR. Zdroje: VAN KAMP, I.; VAN DEN BERG, F. Health effects related to wind turbine sound: an update [online]. International Journal of Environmental Research and Public Health, 2021, roč. 18, č. 17. Dostupné z: https://pmc.ncbi.nlm.nih.gov/articles/PMC8430592/. [cit. 18. 5. 2026]. SHEPHERD, D.; MCBRIDE, D.; DIRKS, K.; WELCH, D. Annoyance and health-related quality of life: A cross-sectional study involving two noise sources [online]. Journal of Environmental Protection, 2014, roč. 5, č. 5, s. 400–407. Dostupné z: https://www.scirp.org/journal/paperinformation?paperid=44974. [cit. 18. 5. 2026]. JALALI, L.; BIGELOW, P.; MCCOLL, S. et al. Changes in quality of life and perceptions of general health before and after operation of wind turbines [online]. Environmental Pollution, 2016, roč. 216, s. 608–615. Dostupné z: https://www.sciencedirect.com/science/article/pii/S0269749116305085. [cit. 18. 5. 2026]. PEDERSEN, E.; PERSSON WAYE, K. Wind turbine noise, annoyance and self-reported health and well-being in different living environments [online]. Occupational and Environmental Medicine, 2007, roč. 64, č. 7, s. 480–486. Dostupné z: https://oem.bmj.com/content/64/7/480. [cit. 18. 5. 2026]. ČESKO. Zákon č. 258/2000 Sb., o ochraně veřejného zdraví, ve znění pozdějších předpisů [online]. Zákony pro lidi. Dostupné z: https://www.zakonyprolidi.cz/cs/2000-258. [cit. 18. 5. 2026]. ČESKO. Zákon č. 100/2001 Sb., o posuzování vlivů na životní prostředí a o změně některých souvisejících zákonů (zákon o posuzování vlivů na životní prostředí), ve znění pozdějších předpisů [online]. Zákony pro lidi. Dostupné z: https://www.zakonyprolidi.cz/cs/2001-100. [cit. 18. 5. 2026].	

					6.5.9 Rozpor s právními předpisy a principem předběžné opatrnosti Dokumentace SEA vykazuje v oblasti ochrany veřejného zdraví závažné systémové nedostatky, které způsobují její nepřezkoumatelnost a současně vedou k nedostatečnému zjištění skutkového stavu. Posouzení vlivů akcelerační oblasti AOV47 – Bukovec na obyvatelstvo a veřejné zdraví je založeno převážně na obecných předpokladech, neúplných podkladech a budoucích podmínkách, které mají být teprve dopracovány v navazujících řízeních. SEA přitom neobsahuje komplexní zdravotní hodnocení, nehodnotí dostatečně kumulativní vlivy, neobsahuje adekvátní akustické posouzení, neřeší odpovídajícím způsobem nízkofrekvenční hluk, infrazvuk ani amplitudovou modulaci, nehodnotí dlouhodobé psychosociální dopady, neobsahuje objektivní vyhodnocení stroboskopického efektu a významnou část podstatných vlivů odkládá až do budoucích navazujících řízení. Dokumentace současně bez odpovídajícího odborného podkladu opakovaně uzavírá, že vlivy na veřejné zdraví budou „zanedbatelné“, přestože sama připouští možnost obtěžování obyvatel v noční době a současně potvrzuje potřebu budoucích podrobných studií. Takový postup je v rozporu se zákonem č. 100/2001 Sb., o posuzování vlivů na životní prostředí, podle kterého musí být významné vlivy koncepce na obyvatelstvo a veřejné zdraví objektivně vyhodnoceny již na úrovni SEA. Posouzení musí být provedeno v rozsahu umožňujícím objektivně posoudit přijatelnost navržené koncepce ještě před jejím schválením. Současně je postup SEA v rozporu se zákonem č. 258/2000 Sb., o ochraně veřejného zdraví, jehož účelem je ochrana obyvatel před škodlivými účinky hluku a dalších negativních faktorů životního prostředí. Dokumentace SEA je dále v rozporu s nařízením vlády č. 272/2011 Sb., o ochraně zdraví před nepříznivými účinky hluku a vibrací, protože otázku skutečné hlukové zátěže obyvatel nepodkládá konkrétními akustickými modely ani objektivním vyhodnocením specifických složek hluku typických pro provoz větrných elektráren. SEA současně nehodnotí dostatečně amplitudovou modulaci, nízkofrekvenční hluk, infrazvuk, dlouhodobou noční expozici ani kumulativní působení více zařízení. Takový postup neumožňuje objektivně posoudit skutečné dopady návrhu na veřejné zdraví obyvatel. Závažným nedostatkem dokumentace je rovněž skutečnost, že podstatná část hodnocení vlivů na veřejné zdraví je nepřípustně odložena až do navazujících řízení. Dokumentace sama uvádí, že podrobné hlukové studie, režim provozu větrných elektráren, kumulativní hodnocení hluku a další ochranná opatření budou teprve zpracovány následně. Takový postup je v rozporu s principem prevence, podle kterého mají být možné negativní dopady identifikovány a řešeny již v okamžiku přípravy koncepce, nikoliv až následně po jejím schválení. Současně je postup SEA v rozporu s principem předběžné opatrnosti. Přehledová studie Van Kamp a Van den Berg (2021), shrnující výsledky dosavadního výzkumu zdravotních účinků hluku větrných elektráren, spolu s doporučeními World Health Organization obsaženými v dokumentu Environmental Noise Guidelines for the European Region (2018), upozorňují na existující odborné nejistoty a potřebu preventivního přístupu při hodnocení dlouhodobých dopadů hluku na obyvatelstvo. O to významnější je požadavek na důslednou ochranu citlivých skupin obyvatel, zejména dětí, seniorů, osob s chronickými zdravotními obtížemi, osob s poruchami spánku a dalších osob citlivých na dlouhodobou hlukovou a psychosociální zátěž. Právě u těchto skupin může dlouhodobé působení hluku, nočního provozu, amplitudové modulace a chronického obtěžování představovat významnější zásah do kvality života, psychické pohody a zdravotního stavu než u běžné populace. Dokumentace SEA však žádné specifické posouzení dopadů na citlivé skupiny obyvatel neobsahuje. SEA se však s těmito odbornými nejistotami nevypořádává a místo objektivního vyhodnocení významnou část podstatných otázek pouze přesouvá do budoucích řízení. Takový postup činí dokumentaci SEA nepřezkoumatelnou a skutkový stav nebyl dostatečně zjištěn. Takový postup je současně v rozporu s požadavkem na úplné a preventivní posouzení významných vlivů koncepce již na úrovni SEA a nepřípustně přesouvá podstatné otázky ochrany veřejného zdraví do navazujících řízení. Takový postup je v rozporu se zákonem č. 100/2001 Sb., o posuzování vlivů na životní prostředí, se zákonem č. 258/2000 Sb., o ochraně veřejného zdraví, s nařízením vlády č. 272/2011 Sb., o ochraně zdraví před nepříznivými účinky hluku a vibrací, s principem prevence, s principem předběžné opatrnosti i s požadavkem na dostatečné zjištění skutkového stavu. Dokumentace SEA je proto v této části nepřezkoumatelná. Návrh řešení: **Požaduji doplnění komplexního a objektivního hodnocení vlivů návrhu na veřejné zdraví, zpracování adekvátních akustických a zdravotních studií již na úrovni SEA, objektivní**	

Poř.č.	Připomínkové místo	Číslo jednací	Článek	AO	Připomínka	Vyhodnocení
					vyhodnocení kumulativních vlivů, posouzení dlouhodobých psychosociálních dopadů, hodnocení amplitudové modulace, nízkofrekvenčního hluku a infrazvuku, vyhodnocení stroboskopického efektu a odstranění všech uvedených metodických a právních nedostatků dokumentace. Pokud nebude možné uvedené nedostatky objektivně a přezkoumatelně odstranit, požaduji vypuštění akcelerační oblasti AOV47 – Bukovec a souvisejícího územního opatření z návrhu Změny č. 2 Územního rozvojového plánu ČR. Zdroje: VAN KAMP, I.; VAN DEN BERG, F. Health effects related to wind turbine sound: an update [online]. International Journal of Environmental Research and Public Health, 2021, roč. 18, č. 17. Dostupné z: https://pmc.ncbi.nlm.nih.gov/articles/PMC8430592/. [cit. 18. 5. 2026]. WORLD HEALTH ORGANIZATION (WHO). Environmental Noise Guidelines for the European Region [online]. Copenhagen: WHO Regional Office for Europe, 2018. Dostupné z: https://www.who.int/europe/publications/i/item/WHO-EURO-2018-3287-43046-60243. [cit. 18. 5. 2026]. ČESKO. Zákon č. 258/2000 Sb., o ochraně veřejného zdraví, ve znění pozdějších předpisů [online]. Zákony pro lidi. Dostupné z: https://www.zakonyprolidi.cz/cs/2000-258. [cit. 18. 5. 2026]. ČESKO. Zákon č. 100/2001 Sb., o posuzování vlivů na životní prostředí a o změně některých souvisejících zákonů (zákon o posuzování vlivů na životní prostředí), ve znění pozdějších předpisů [online]. Zákony pro lidi. Dostupné z: https://www.zakonyprolidi.cz/cs/2001-100. [cit. 18. 5. 2026]. ČESKO. Nařízení vlády č. 272/2011 Sb., o ochraně zdraví před nepříznivými účinky hluku a vibrací, ve znění pozdějších předpisů [online]. Zákony pro lidi. Dostupné z: https://www.zakonyprolidi.cz/cs/2011-272. [cit. 18. 5. 2026]. **6.6 Krajinný ráz** **<u>6.6.1 Vnitřní rozpornost SEA při hodnocení krajinného rázu</u>** **Dokumentace SEA vykazuje zásadní vnitřní rozpornost při hodnocení vlivů akcelerační oblasti AOV47 – Bukovec na krajinný ráz. Dokumentace totiž sama potvrzuje existenci mimořádně vysokých krajinných, kulturních a historických hodnot území, významných pohledových vazeb a dálkové viditelnosti navrhovaných větrných elektráren, avšak výsledný vliv hodnotí pouze jako „mírně negativní“ s bodovým hodnocením „-1“.** Takový závěr je v rozporu s obsahem samotné dokumentace SEA a není objektivně ani metodicky odůvodněn. SEA sama uvádí, že v dotčeném území se nachází významné kulturně-historické dominanty, hodnotné krajinné horizonty, významné dálkové pohledy, pohledově exponované prostory, historické kompoziční vztahy a významné krajinné scenérie. Dokumentace současně výslovně uvádí, že realizací akcelerační oblasti může dojít k oslabení přírodních a kulturních dominant, k narušení historických pohledových vazeb, ke vzniku nových výškových dominant a ke změně charakteru krajinné scény. Přesto SEA bez bližšího odborného odůvodnění uzavírá, že vliv na krajinný ráz bude pouze *„mírně negativní“*. Takový závěr je zjevně nepřiměřený zejména vzhledem k rozsahu navrhovaného zásahu. Dokumentace totiž současně připouští možnost výstavby až 33 větrných elektráren o výšce až 250 metrů, přičemž v kombinaci s akceleračními oblastmi AOV48, AOV49 a AOV50 může v širším území vzniknout soustava přibližně 88 větrných elektráren. AOV47 Bukovec zasahuje do území Kraje Vysočina vymezeného ve Strategii ochrany krajinného rázu Kraje Vysočina (SOKR) jako oblast krajinného rázu Pacovsko při hranici Jindřichohradecka. Jedná se o vyvýšenou členitou pahorkatinu až plochou vrchovinu tvořící vrcholové partie západní části Českomoravské vrchoviny s nadmořskými výškami často přesahujícími 700 m n. m. Území leží na významném rozvodí mezi povodím Želivky a přítoky Lužnice a Nežárky a je charakteristické soustavou krajinných horizontů, vyvýšených hřbetů a pohledově exponovaných dominant, mezi nimiž se výrazně uplatňují zejména Stražiště, Svidník a Buček u Krumvaldu. Významnou součást krajinného rázu tvoří rovněž kulturně-historické dominanty, zejména kostely v Lidmani, Zhoři a Křeči, izolované sídelní komory, historické krajinné struktury a rozsáhlé dálkové pohledy do jižních Čech i na Pelhřimovsko. Samotná akcelerační oblast AOV47 je přitom situována právě do nejvyšších poloh na krajinný předěl Batkovy – Na Hejsalech – Na Výhoně – Svidník – Tlučeň, tedy do prostoru s mimořádnou pohledovou exponovaností a vysokou citlivostí krajinného rázu. Dokumentace současně připouští, že navrhované	

Poř.č.	Připomínkové místo	Číslo jednací	Článek	AO	Připomínka	Vyhodnocení
					větrné elektrárny by byly výrazně viditelné z Černovicka, Kamenicka i Pelhřimovska a zasahovaly by do širokého regionálního prostoru krajinných horizontů a dálkových pohledů. Větrné elektrárny o výšce až 250 metrů přitom výrazně převyšují běžné krajinné dominanty v území. Dokumentace SEA však neobsahuje objektivní hodnocení dominance 250metrových staveb, neposuzuje změnu měřítka krajiny, nehodnotí vznik nové technické dominanty nadregionálního významu, ani neobsahuje regionální model dálkové viditelnosti. SEA současně neobsahuje realistické vizualizace, panoramatické pohledy, fotomontáže, analýzu dálkových pohledů pro výšku 250 metrů, ani objektivní vyhodnocení viditelnosti z kulturně významných lokalit. Dokumentace přitom sama identifikuje významné kulturně-historické dominanty Choustník, Kámen, Červenou Lhotu, sakrální stavby, historické pohledové osy a krajinné horizonty. Současně však není objektivně vysvětleno, jak může být zásah tohoto rozsahu hodnocen pouze jako „mírně negativní". Rozporuplnost dokumentace dále posiluje skutečnost, že Jihočeský kraj (2009) i Kraj Vysočina (2024) ve svých koncepčních dokumentech dlouhodobě chrání harmonické měřítko krajiny, krajinné horizonty, obraz sídel v krajině a pohledově exponované prostory. Strategie ochrany krajinného rázu Kraje Vysočina (2024), oblast krajinného rázu CZ0610-OB015 Pacovsko, výslovně požaduje: *„Zamezit výstavbě objektů převyšujících daný vymezený horizont a narušujících tak jeho charakter a celistvost."* Dále uvádí: *„Nestavět výškové stavby technicistní povahy, které mohou snížit estetickou nebo přírodní hodnotu krajinného rázu v exponovaném území."* A současně: *„Neumisťovat vertikální výškové stavby technicistní povahy tak, aby narušily typické pohledové partie prostoru sídla."* Tyto zásady se přitom přímo vztahují k obcím Bořetín, Hojovice, Chválkov, Dobešov a Vlkosovice, které se nacházejí v oblasti krajinného rázu Pacovsko. Současně Jihočeský kraj (2009) ve svých podkladech výslovně uvádí: *„Na území se zvýšenou ochranou krajinného rázu … neumisťovat stavby a zařízení větrných elektráren ve volné krajině."* Dokumentace SEA však tyto krajské koncepční podklady objektivně nezohledňuje. Studie Pasqualetti (2011) potvrzuje, že rozsáhlé větrné parky představují zásadní proměnu kulturní krajiny a výrazně mění vnímání krajinné identity. Studie Frantál a Kunc (2011) dále potvrzuje, že koncentrace vysokých větrných elektráren v krajině s rekreační a estetickou hodnotou může významně narušit krajinný charakter i rekreační funkci území a že větrné elektrárny bývají významnou částí veřejnosti vnímány jako narušení přírodního charakteru krajiny a estetických hodnot území. Dokumentace SEA však tyto skutečnosti objektivně nehodnotí, metodicky nevysvětluje ani neprokazuje přijatelnost zásahu do krajinného rázu. Výsledné hodnocení „mírně negativní vliv" je proto nepřezkoumatelné, vnitřně rozporné a neodpovídá skutkovým zjištěním uvedeným v samotné dokumentaci. Takový postup je v rozporu se zákonem č. 114/1992 Sb., o ochraně přírody a krajiny, s § 12 ochrany krajinného rázu, s Evropskou úmluvou o krajině (2000), s cíli územního plánování podle stavebního zákona, s principem prevence, s požadavkem přezkoumatelnosti SEA a s požadavkem objektivního a transparentního hodnocení vlivů koncepce. Dokumentace SEA je proto v této části nepřezkoumatelná. Návrh řešení: Požaduji přepracování hodnocení vlivů akcelerační oblasti AOV47 – Bukovec na krajinný ráz, doplnění objektivního regionálního vizuálního modelu, realistických vizualizací, panoramatických pohledů a použitelného hodnocení dominance 250metrových staveb v krajině. Současně požaduji objektivní vyhodnocení kumulativních dopadů soustavy AOV47–AOV50, doplnění analýzy dálkových pohledů, vyhodnocení dálkové viditelnosti, hodnocení změny měřítka krajiny, posouzení zásahu do kulturních dominant a pohledových os a transparentní metodické odůvodnění výsledného bodového hodnocení. Pokud nebude možné uvedené nedostatky objektivně a přezkoumatelně odstranit, požaduji vypuštění akcelerační oblasti AOV47 – Bukovec a souvisejícího územního opatření z návrhu Změny č. 2 Územního rozvojového plánu ČR. Zdroje: JIHOČESKÝ KRAJ. Generel krajinného rázu Jihočeského kraje. [online]. České Budějovice: Jihočeský kraj, 2009. Dostupné z: https://geoportal.kraj-jihocesky.gov.cz/portal/Media/Stary_portal/up_ostatni/generel_krajinneho_razu/jc_kraj_generel_krajinneho_razu_a4.pdf. [cit. 17. 5. 2026].	

Poř.č.	Připomínkové místo	Číslo jednací	Článek	AO	Připomínka	Vyhodnocení
					KRAJ VYSOČINA. Strategie ochrany krajinného rázu Kraje Vysočina (SOKR), oblast krajinného rázu CZ0610-OB015 Pacovsko, revize 2024. [online]. Dostupné z: https://www.kr-vysocina.cz/assets/File.ashx?id_org=450008&id_dokumenty=4125556. [cit. 17. 5. 2026]. PASQUALETTI, Martin J. Opposing Wind Energy Landscapes: A Search for Common Cause [online]. Annals of the Association of American Geographers, 2011. Dostupné z: https://www.tandfonline.com/doi/abs/10.1080/00045608.2011.568879. [cit. 17. 5. 2026]. FRANTÁL, Bohumil; KUNC, Josef. Wind turbines in tourism landscapes: Czech Experience [online]. Annals of Tourism Research, 2011. Dostupné z: https://www.sciencedirect.com/science/article/abs/pii/S0160738310001271. [cit. 17. 5. 2026]. ČESKÁ REPUBLIKA. Zákon č. 114/1992 Sb., o ochraně přírody a krajiny [online]. Dostupné z: https://www.zakonyprolidi.cz/cs/1992-114. [cit. 17. 5. 2026]. RADA EVROPY. Evropská úmluva o krajině [online]. Florencie, 2000. Dostupné z: https://www.coe.int/en/web/landscape. [cit. 17. 5. 2026]. ČESKÁ REPUBLIKA. Zákon č. 283/2021 Sb., stavební zákon [online]. Dostupné z: https://www.zakonyprolidi.cz/cs/2021-283. [cit. 17. 5. 2026]. **6.6.2 Rozpor s koncepční ochranou krajinného rázu Jihočeského kraje** **Návrh akcelerační oblasti AOV47 – Bukovec je v přímém rozporu s koncepční ochranou krajinného rázu Jihočeského kraje, zejména s Generelem krajinného rázu Jihočeského kraje, se Zásadami územního rozvoje Jihočeského kraje, s Územní studií krajiny Jihočeského kraje a s krajskými koncepčními podklady ochrany krajinného rázu.** Dokumentace SEA přitom tyto krajské odborné podklady objektivně nezohledňuje a nevysvětluje, proč je navrhovaná akcelerační oblast vymezována právě v území, které kraj dlouhodobě identifikuje jako krajinářsky hodnotné a citlivé. Krajský úřad Jihočeského kraje (2026) ve svých připomínkách výslovně upozorňuje, že: *„Tyto odborné podklady nebyly v rámci stanovení podmínek a zmírňujících opatření pro AOV47 Bukovec nijak zohledněny.“* Jedná se zejména o Generel krajinného rázu, Územní studii krajiny Jihočeského kraje a další odborné krajinné podklady. Akcelerační oblast AOV47 – Bukovec zasahuje přímo do katastrálních území Březina u Deštné, Drunče, Psárov, Tříklasovice a Bořetín, která jsou součástí místa krajinného rázu Choustník identifikovaného v Generelu krajinného rázu Jihočeského kraje a v podkladech Změny č. 10 ZÚR Jihočeského kraje. Jihočeský kraj současně chrání i historické krajinné struktury a dochované plužiny jako významnou součást kulturní identity krajiny. Změna č. 10 ZÚR Jihočeského kraje výslovně stanoví: *„Na území se zvýšenou ochranou krajinného rázu a v oblastech s dochovanými strukturálně významnými plužinami neumísťovat stavby a zařízení fotovoltaických a větrných elektráren ve volné krajině…“* Současně ukládá: *„zachování definovaných historických plužin v místech jejich identifikovaného výskytu, důsledně chránit jejich strukturu (typ plužiny) před narušením“* a: *„eliminovat činnosti, které mají negativní dopad do vnímání historicky hodnotné krajiny.“* Analýza podkladů Jihočeského kraje současně identifikuje jako významné hodnoty historické plužiny, meze, remízky, úvozové cesty, historickou parcelaci, mozaiku lesních a zemědělských ploch a dochované historické členění krajiny. Navržené větrné elektrárny o výšce až 250 metrů však představují dominantní technické prvky zásadně měnící historickou čitelnost krajiny, tradiční krajinnou strukturu i kulturní identitu území. Tento požadavek představuje jednoznačný koncepční limit krajinného plánování Jihočeského kraje. Návrh AOV47 – Bukovec je však s tímto požadavkem v přímém rozporu. Dokumentace SEA přitom nehodnotí rozpor návrhu s krajskou koncepcí ochrany krajinného rázu, neposuzuje důsledky umístění větrných elektráren do území se zvýšenou ochranou krajinného rázu ani nevysvětluje, proč mají být krajské koncepční limity prolomeny. Jihočeský kraj současně ve svých podkladech dlouhodobě chrání harmonické měřítko krajiny, přírodní a kulturní dominanty, pohledové horizonty, krajinné scenérie, historické krajinné struktury a venkovský charakter území. Tyto hodnoty jsou přitom v území AOV47 mimořádně významné zejména pro obce Březina, Drunče, Psárov a Tříklasovice. Generel krajinného rázu Jihočeského kraje dále vymezuje tzv. charakteristické krajinné prostory (ChaKP) jako reprezentativní krajinné segmenty zahrnující nejhodnotnější části území s nejvýraznějším krajinným rázem. Tyto prostory představují charakteristické a symbolické segmenty jihočeské krajiny, u nichž je kladen zvláštní důraz na ochranu identifikovaných znaků krajinného rázu, kulturních dominant,	

Poř.č.	Připomínkové místo	Číslo jednací	Článek	AO	Připomínka	Vyhodnocení
					harmonického měřítka a prostorových vztahů v krajině. Charakteristický krajinný prostor „Ratibořské Hory – Choustník – Rečice“ v rámci oblasti krajinného rázu ObKR 09 Chýnovsko se uvádí jako území *„soustředěných hodnot krajinného rázu, výrazných scenérií a kulturní identity představující symboly jihočeské krajiny“*, přičemž konkrétně je zde vymezeno místo krajinného rázu MKR Choustník. AOV47 – Bukovec tak nevstupuje do běžné zemědělské krajiny, ale do území, které je krajskými koncepčními dokumenty identifikováno jako symbolická a reprezentativní část jihočeské krajiny s mimořádnou koncentrací estetických, historických a kulturních hodnot. Dokumentace SEA však neobsahuje objektivní regionální vizuální model, neposuzuje kumulativní krajinné dopady, nehodnotí změnu měřítka krajiny ani neobsahuje hodnocení souladu návrhu s krajskou krajinnou koncepcí. Rozpor s krajskými podklady je zvlášť významný vzhledem k rozsahu navrhovaného zásahu. SEA totiž připouští možnost výstavby až 33 větrných elektráren o výšce až 250 metrů, které mohou vytvářet novou technickou dominantu nadregionálního významu. Dokumentace SEA však nehodnotí regionální krajinnou saturaci, neposuzuje synergické vizuální působení ani objektivně nehodnotí vznik souvislého pásu technických dominant v krajině. Územní studie krajiny Jihočeského kraje (2021) přitom vychází z principů Evropské úmluvy o krajině (2000) a pracuje s ochranou charakteru krajiny, jedinečnosti území, krajinné identity a vnímání krajiny obyvateli. Dokumentace SEA však tyto principy objektivně nehodnotí a neprokazuje, že navržená industrializace krajiny bude z hlediska krajinného rázu přijatelná. Výsledné hodnocení vlivu na krajinný ráz je proto nepřezkoumatelné, nedostatečně odůvodněné a v přímém rozporu s koncepční ochranou krajinného rázu Jihočeského kraje. Takový postup je v rozporu se zákonem č. 114/1992 Sb., o ochraně přírody a krajiny, s § 12 ochrany krajinného rázu, s cíli územního plánování podle stavebního zákona, s Evropskou úmluvou o krajině, s principem prevence, s principem ochrany kulturní krajiny a s požadavkem objektivního a transparentního hodnocení vlivů koncepce. Dokumentace SEA je proto v této části nepřezkoumatelná. Návrh řešení: Požaduji přepracování hodnocení vlivů akcelerační oblasti AOV47 – Bukovec na krajinný ráz a doplnění objektivního vyhodnocení souladu návrhu s Generelem krajinného rázu Jihočeského kraje, se Zásadami územního rozvoje Jihočeského kraje, s Územní studií krajiny Jihočeského kraje a s krajskou koncepcí ochrany krajinného rázu. Současně požaduji doplnění regionálního vizuálního modelu, vyhodnocení kumulativních krajinných dopadů, objektivní posouzení krajinné saturace, hodnocení souladu návrhu s územími se zvýšenou ochranou krajinného rázu a transparentní odůvodnění případného prolomení krajských krajinných limitů. Pokud nebude možné uvedené nedostatky objektivně a přezkoumatelně odstranit, požaduji vypuštění akcelerační oblasti AOV47 – Bukovec a souvisejícího územního opatření z návrhu Změny č. 2 Územního rozvojového plánu ČR. Zdroje: JIHOČESKÝ KRAJ. Generel krajinného rázu Jihočeského kraje. [online]. Dostupné z: https://geoportal.kraj-jihocesky.gov.cz/portal/Media/Stary_portal/up_ostatni/generel_krajinneho_razu/jc_kraj_generel_krajinneho_razu_a4.pdf. [cit. 17. 5. 2026]. JIHOČESKÝ KRAJ. Zásady územního rozvoje Jihočeského kraje [online]. České Budějovice: Jihočeský kraj. Dostupné z: https://geoportal.kraj-jihocesky.gov.cz/portal/uzemni-planovani/jihocesky-kraj/zasady-uzemniho-rozvoje-jihoceskeho-kraje. [cit. 17. 5. 2026]. JIHOČESKÝ KRAJ. Územní studie krajiny Jihočeského kraje. [online]. 2021. Dostupné z: https://geoportal.kraj-jihocesky.gov.cz/portal/uzemni-planovani/jihocesky-kraj/uzemni-studie/uzemni-studie-krajiny. [cit. 17. 5. 2026]. KRAJSKÝ ÚŘAD JIHOČESKÝ KRAJ. Nesouhlasné stanovisko k územnímu opatření o podmínkách a zmírňujících opatřeních podle zákona o urychlení využívání obnovitelných zdrojů energie pro akcelerační oblast AOV47 Bukovec. Č.j. KUJCK 63817/2026, 14. 5. 2026. ČESKÁ REPUBLIKA. Zákon č. 114/1992 Sb., o ochraně přírody a krajiny [online]. Dostupné z: https://www.zakonyprolidi.cz/cs/1992-114. [cit. 17. 5. 2026]. RADA EVROPY. Evropská úmluva o krajině [online]. Florencie, 2000. Dostupné z: https://www.coe.int/en/web/landscape. [cit. 17. 5. 2026].	

Poř.č.	Připomínkové místo	Číslo jednací	Článek	AO	Připomínka	Vyhodnocení
					ČESKÁ REPUBLIKA. Zákon č. 283/2021 Sb., stavební zákon [online]. Dostupné z: https://www.zakonyprolidi.cz/cs/2021-283. [cit. 17. 5. 2026]. **<u>6.6.3 Rozpor se Strategií ochrany krajinného rázu Kraje Vysočina (SOKR)</u>** Návrh akcelerační oblasti AOV47 – Bukovec je v přímém rozporu se Strategií ochrany krajinného rázu Kraje Vysočina (SOKR, 2024), konkrétně s oblastí krajinného rázu CZ0610-OB015 Pacovsko, která zahrnuje mimo jiné území obcí Bořetín, Hojovice, Chválkov, Dobešov a Vlkosovice. Dokumentace SEA přitom tuto krajskou koncepční ochranu krajinného rázu objektivně nezohledňuje a nevysvětluje, proč mají být zásady ochrany krajinného rázu Kraje Vysočina prolomeny právě v území s vysokou krajinářskou hodnotou a citlivostí. Strategie ochrany krajinného rázu Kraje Vysočina (SOKR, 2024) představuje oficiální odborný koncepční dokument kraje pro ochranu krajinného rázu a vychází z § 12 zákona č. 114/1992 Sb., o ochraně přírody a krajiny, z principů Evropské úmluvy o krajině (2000), z krajinného plánování, a z odborného hodnocení harmonického měřítka krajiny, krajinných horizontů, sídelních struktur a pohledových vazeb. SOKR (2024) pro oblast Pacovsko výslovně požaduje: *„Nestavět výškové stavby technicistní povahy, které mohou snížit estetickou nebo přírodní hodnotu krajinného rázu v exponovaném území.“* Současně uvádí: *„Neumisťovat vertikální výškové stavby technicistní povahy tak, aby narušily typické pohledové partie prostoru sídla.“* Tyto zásady přitom přímo odpovídají charakteru navrhovaných větrných elektráren o výšce až 250 metrů, které představují výškové technické dominanty, objekty technicistní povahy a zcela nový vizuální prvek nadregionálního významu. Dokumentace SEA však tento rozpor vůbec neřeší. Navržená akcelerační oblast AOV47 se přitom nachází právě v krajině s výraznými horizonty, otevřenými dálkovými pohledy, harmonickým měřítkem krajiny a vysokou citlivostí na umisťování dominantních technických staveb. SOKR (2024) současně identifikuje krajinářsky exponované prostory jako: *„území s vysokým podílem pozitivně vnímaných znaků“* a upozorňuje, že tato území jsou: *„citlivá na umisťování výškových staveb technicistní povahy.“* Dokumentace SEA však nehodnotí krajinářskou exponovanost území, neposuzuje ochranu harmonického měřítka krajiny, nehodnotí zásah do krajinných horizontů ani objektivně neposuzuje narušení obrazu sídel v krajině. SOKR (2024) přitom výslovně chrání obraz sídel v krajině, harmonické měřítko, krajinné scenérie, kulturní dominanty, siluety obcí a historické pohledové vztahy. Pro obce Bořetín, Hojovice, Chválkov, Dobešov, a Vlkosovice má přitom ochrana krajinného rámce a obrazu sídel zásadní význam, protože se jedná o území s dochovaným venkovským charakterem a vysokou krajinářskou hodnotou. Dokumentace SEA však neobsahuje regionální vizuální model, neposuzuje změnu měřítka krajiny, nehodnotí vznik technické dominanty nadregionálního významu ani objektivně neprokazuje, že zásah do krajinného rázu bude přijatelný. Rozpor se SOKR (2024) je zvlášť významný vzhledem k tomu, že SEA připouští možnost výstavby až 33 větrných elektráren o výšce až 250 metrů a v kombinaci s dalšími akceleračními oblastmi může v širším území vzniknout soustava přibližně 88 větrných elektráren. Takový rozsah industrializace krajiny je v přímém rozporu se zásadami ochrany krajinného rázu Kraje Vysočina. Výsledné hodnocení SEA je proto nepřezkoumatelné, metodicky nedostatečné a v přímém rozporu s oficiální krajskou koncepcí ochrany krajinného rázu. Takový postup je v rozporu se zákonem č. 114/1992 Sb., o ochraně přírody a krajiny, s § 12 ochrany krajinného rázu, s Evropskou úmluvou o krajině (2000), s principem ochrany kulturní krajiny, s principem prevence, s cíli územního plánování podle stavebního zákona a s požadavkem objektivního a transparentního hodnocení vlivů koncepce. Dokumentace SEA je proto v této části nepřezkoumatelná. Návrh řešení: Požaduji přepracování hodnocení vlivů akcelerační oblasti AOV47 – Bukovec na krajinný ráz a doplnění objektivního vyhodnocení souladu návrhu se Strategií ochrany krajinného rázu Kraje Vysočina (SOKR), oblast krajinného rázu CZ0610-OB015 Pacovsko. Současně požaduji doplnění regionálního vizuálního modelu, hodnocení zásahu do harmonického měřítka krajiny, vyhodnocení narušení krajinných horizontů, hodnocení zásahu do obrazu sídel v krajině, objektivní posouzení krajinářsky exponovaných	

Poř.č.	Připomínkové místo	Číslo jednací	Článek	AO	Připomínka	Vyhodnocení
					prostorů a transparentní odůvodnění případného prolomení zásad ochrany krajinného rázu Kraje Vysočina. Pokud nebude možné uvedené nedostatky objektivně a přezkoumatelně odstranit, požaduji vypuštění akcelerační oblasti AOV47 – Bukovec a souvisejícího územního opatření z návrhu Změny č. 2 Územního rozvojového plánu ČR. Zdroje: KRAJ VYSOČINA. Strategie ochrany krajinného rázu Kraje Vysočina (SOKR), oblast krajinného rázu CZ0610-OB015 Pacovsko, revize 2024. [online]. Dostupné z: https://www.kr-vysocina.cz/assets/File.ashx?id_org=450008&id_dokumenty=4125556. [cit. 17. 5. 2026]. KRAJ VYSOČINA. Zásady územního rozvoje Kraje Vysočina [online]. Jihlava: Kraj Vysočina. Dostupné z: https://pupo.kr-vysocina.cz/up/kraj. [cit. 17. 5. 2026]. ČESKÁ REPUBLIKA. Zákon č. 114/1992 Sb., o ochraně přírody a krajiny [online]. Dostupné z: https://www.zakonyprolidi.cz/cs/1992-114. [cit. 17. 5. 2026]. RADA EVROPY. Evropská úmluva o krajině [online]. Florencie, 2000. Dostupné z: https://www.coe.int/en/web/landscape. [cit. 17. 5. 2026]. ČESKÁ REPUBLIKA. Zákon č. 283/2021 Sb., stavební zákon [online]. Dostupné z: https://www.zakonyprolidi.cz/cs/2021-283. [cit. 17. 5. 2026]. **6.6.4 Ochrana harmonického měřítka krajiny a krajinných horizontů** **Dokumentace SEA nedostatečně hodnotí zásah navržené akcelerační oblasti AOV47 – Bukovec do harmonického měřítka krajiny, krajinných horizontů, pohledově exponovaných prostorů a siluet sídel.** Dokumentace současně neobsahuje objektivní hodnocení dominance 250metrových staveb, neposuzuje změnu měřítka krajiny, nehodnotí narušení horizontů, neposuzuje dálkovou viditelnost ani objektivně nehodnotí zásah do krajinných předělů a pohledově exponovaných prostorů. Jedná se přitom o území s vysokou krajinářskou hodnotou, výraznými horizonty a zachovalým harmonickým vztahem mezi krajinou, sídly, lesními komplexy, kulturními dominantami a otevřenými pohledovými osami. Navržené větrné elektrárny o výšce až 250 metrů přitom představují zcela nový výškový prvek nadregionálního významu, který zásadně mění měřítko krajiny, vnímání horizontů, siluety sídel i charakter krajinné scenérie. Návrh AOV47 je však v přímém rozporu se zásadami ochrany harmonického měřítka krajiny a ochrany krajinných horizontů stanovenými v Zásadách územního rozvoje Jihočeského kraje, Generelu krajinného rázu Jihočeského kraje, Územní studii krajiny Jihočeského kraje (2021), Zásadách územního rozvoje Kraje Vysočina a Strategii ochrany krajinného rázu Kraje Vysočina (2024). Navržené větrné elektrárny mají být umístěny právě v pohledově exponovaném území, na výrazných horizontálních liniích, v otevřené krajině s dálkovou viditelností a v prostoru významných krajinných předělů. Dokumentace SEA však neobsahuje regionální model dálkové viditelnosti, neposuzuje viditelnost z významných pohledových bodů, nehodnotí zásah do siluet obcí ani objektivně neposuzuje vznik nové technické dominanty nadregionálního významu. SOKR (2024) současně chrání harmonické měřítko krajiny, obraz sídel v krajině, krajinné scenérie, kulturní dominanty a charakteristické horizonty. Pro obce Bořetín, Hojovice, Chválkov, Dobešov, Vlkosovice, ale i Březinu, Drunče, Psárov a Tříklasovice, má přitom ochrana krajinných horizontů a harmonického měřítka krajiny zásadní význam. Dokumentace SEA však nehodnotí změnu siluet sídel, neposuzuje zásah do historických pohledových vztahů, nehodnotí dálkovou dominanci staveb ani neobsahuje realistické panoramatické vizualizace. Významný je i samotný rozsah navrhovaného zásahu. SEA připouští možnost výstavby až 33 větrných elektráren o výšce až 250 metrů, přičemž v kombinaci s dalšími akceleračními oblastmi může v širším území vzniknout soustava přibližně 88 větrných elektráren. Taková koncentrace dominantních výškových staveb představuje zásadní změnu měřítka krajiny, vznik nového technického horizontu, industrializaci krajinné scenérie a narušení dosavadní krajinné identity území. Studie Pasqualetti (2011) potvrzuje, že rozsáhlé větrné parky zásadně mění vnímání krajinného prostoru a kulturní identity krajiny. Studie Svensson et al. (2023) dále potvrzuje, že vysoké větrné elektrárny významně ovlivňují vnímání horizontů, měřítka krajiny a dálkových pohledů, zejména v otevřených a harmonicky utvářených venkovských krajinách.	

Poř.č.	Připomínkové místo	Číslo jednací	Článek	AO	Připomínka	Vyhodnocení
					Dokumentace SEA však tyto dopady objektivně nehodnotí, metodicky nevysvětluje ani neprokazuje jejich přijatelnost. Výsledné hodnocení vlivů na krajinný ráz je proto nepřezkoumatelné a v rozporu s krajskou koncepcí ochrany krajinného rázu. Takový postup je v rozporu se zákonem č. 114/1992 Sb., o ochraně přírody a krajiny, s § 12 ochrany krajinného rázu, s Evropskou úmluvou o krajině (2000), s principem ochrany kulturní krajiny, s principem prevence, s cíli územního plánování podle stavebního zákona a s požadavkem objektivního a transparentního hodnocení vlivů koncepce. Dokumentace SEA je proto v této části nepřezkoumatelná. Návrh řešení: Požaduji přepracování hodnocení vlivů akcelerační oblasti AOV47 – Bukovec na harmonické měřítko krajiny, krajinné horizonty a pohledově exponované prostory. Současně požaduji doplnění regionálního modelu dálkové viditelnosti, realistických panoramatických vizualizací, hodnocení dominance 250metrových staveb, vyhodnocení zásahu do siluet sídel, posouzení krajinných předělů a horizontů, objektivní hodnocení změny měřítka krajiny a transparentní vyhodnocení souladu návrhu se Strategií ochrany krajinného rázu Kraje Vysočina. Pokud nebude možné uvedené nedostatky objektivně a přezkoumatelně odstranit, požaduji vypuštění akcelerační oblasti AOV47 – Bukovec a souvisejícího územního opatření z návrhu Změny č. 2 Územního rozvojového plánu ČR. Zdroje: JIHOČESKÝ KRAJ. Generel krajinného rázu Jihočeského kraje. [online]. Dostupné z: https://geoportal.kraj-jihocesky.gov.cz/portal/Media/Stary_portal/up_ostatni/generel_krajinneho_razu/jc_kraj_generel_krajinneho_razu_a4.pdf. [cit. 17. 5. 2026]. JIHOČESKÝ KRAJ. Zásady územního rozvoje Jihočeského kraje [online]. České Budějovice: Jihočeský kraj. Dostupné z: https://geoportal.kraj-jihocesky.gov.cz/portal/uzemni-planovani/jihocesky-kraj/zasady-uzemniho-rozvoje-jihoceskeho-kraje. [cit. 17. 5. 2026]. JIHOČESKÝ KRAJ. Územní studie krajiny Jihočeského kraje. [online]. 2021. Dostupné z: https://geoportal.kraj-jihocesky.gov.cz/portal/uzemni-planovani/jihocesky-kraj/uzemni-studie/uzemni-studie-krajiny. [cit. 17. 5. 2026]. KRAJ VYSOČINA. Strategie ochrany krajinného rázu Kraje Vysočina (SOKR), oblast krajinného rázu CZ0610-OB015 Pacovsko, revize 2024. [online]. Dostupné z: https://www.kr-vysocina.cz/assets/File.ashx?id_org=450008&id_dokumenty=4125556. [cit. 17. 5. 2026]. KRAJ VYSOČINA. Zásady územního rozvoje Kraje Vysočina [online]. Jihlava: Kraj Vysočina. Dostupné z: https://pupo.kr-vysocina.cz/up/kraj. [cit. 17. 5. 2026]. PASQUALETTI, Martin J. Opposing Wind Energy Landscapes: A Search for Common Cause [online]. Annals of the Association of American Geographers, 2011. Dostupné z: https://www.tandfonline.com/doi/abs/10.1080/00045608.2011.568879. [cit. 17. 5. 2026]. SVENSSON, J. et al. Wind power distribution across subalpine, boreal, and temperate landscapes: challenges for sustainable planning [online]. Ecology and Society, 2023. Dostupné z: https://ecologyandsociety.org/vol28/iss4/art18/. [cit. 17. 5. 2026]. ČESKÁ REPUBLIKA. Zákon č. 114/1992 Sb., o ochraně přírody a krajiny [online]. Dostupné z: https://www.zakonyprolidi.cz/cs/1992-114. [cit. 17. 5. 2026]. RADA EVROPY. Evropská úmluva o krajině [online]. Florencie, 2000. Dostupné z: https://www.coe.int/en/web/landscape. [cit. 17. 5. 2026]. ČESKÁ REPUBLIKA. Zákon č. 283/2021 Sb., stavební zákon [online]. Dostupné z: https://www.zakonyprolidi.cz/cs/2021-283. [cit. 17. 5. 2026]. **6.6.5 Industrializace krajiny a vznik technické dominanty nadregionálního významu** Dokumentace SEA nedostatečně hodnotí industrializaci krajiny a vznik nové technické dominanty nadregionálního významu v důsledku realizace akcelerační oblasti AOV47 – Bukovec a souvisejících akceleračních oblastí AOV48, AOV49 a AOV50. Dokumentace současně nehodnotí regionální proměnu charakteru krajiny, neposuzuje vznik technického horizontu, nehodnotí změnu identity krajiny ani objektivně neposuzuje industrializaci dosud převážně venkovského a přírodního prostoru. SEA přitom připouští možnost výstavby až 33 větrných elektráren o výšce až 250 metrů v rámci AOV47 – Bukovec. Současně Krajský úřad Jihočeského kraje (2026) upozorňuje na kumulativní působení	

Poř.č.	Připomínkové místo	Číslo jednací	Článek	AO	Připomínka	Vyhodnocení
					AOV47, AOV48, AOV49 a AOV50, tedy: *„sekvenci těchto 4 oblastí umísťovaných v severojižním směru“*. V širším území tak může vzniknout soustava přibližně 88 větrných elektráren vytvářejících souvislý pás dominantních technických staveb v krajině. Takový rozsah výstavby již nepředstavuje jednotlivé lokální zásahy, ale zásadní regionální transformaci krajiny, industrializaci venkovského prostoru, vznik nového technického horizontu a proměnu kulturní krajiny v technicky dominantní území. Dokumentace SEA však neobsahuje regionální model industrializace krajiny, neposuzuje vznik souvislého pásu technických dominant, nehodnotí změnu krajinné identity ani objektivně neposuzuje nadregionální vizuální dominanci soustavy větrných elektráren. Navržené větrné elektrárny o výšce až 250 metrů přitom výrazně převyšují běžné krajinné dominanty v území a vytvářejí nový technický prvek viditelný na značné vzdálenosti. Taková soustava dominant zásadně mění charakter horizontů, narušuje harmonické měřítko krajiny, vytváří novou technickou siluetu regionu a oslabuje přírodní a kulturní dominanty krajiny. Navržená soustava větrných elektráren je však s těmito zásadami v přímém rozporu. Dokumentace SEA současně nehodnotí proměnu venkovského charakteru krajiny, oslabení kulturně-historických dominant, vznik technické dominance nad krajinou ani změnu vnímání krajiny obyvateli a návštěvníky území. Studie Pasqualetti (2011) potvrzuje, že rozsáhlé větrné parky představují zásadní proměnu kulturní krajiny a vedou ke změně krajinné identity i způsobu vnímání prostoru. Studie Frantál a Kunc (2011) dále potvrzuje, že rozsáhlé koncentrace větrných elektráren mohou významně narušovat estetickou a rekreační hodnotu krajiny, zejména v územích s dochovaným venkovským charakterem a vysokou krajinářskou hodnotou. Studie Guan et al. (2022) současně upozorňuje na významné kumulativní vizuální dopady soustav větrných elektráren a na vznik regionální krajinné saturace technickými dominantami. Dokumentace SEA však tyto dopady objektivně nehodnotí, metodicky nevysvětluje ani neprokazuje jejich přijatelnost. Výsledné hodnocení vlivů na krajinný ráz je proto nepřezkoumatelné a neodpovídá skutečnému rozsahu navrhované industrializace krajiny. Takový postup je v rozporu se zákonem č. 114/1992 Sb., o ochraně přírody a krajiny, s § 12 ochrany krajinného rázu, s Evropskou úmluvou o krajině (2000), s principem ochrany kulturní krajiny, s principem prevence, s cíli územního plánování podle stavebního zákona a s požadavkem objektivního a transparentního hodnocení kumulativních vlivů koncepce. Dokumentace SEA je proto v této části nepřezkoumatelná. Návrh řešení: Požaduji přepracování hodnocení vlivů akcelerační oblasti AOV47 – Bukovec na krajinný ráz a doplnění objektivního regionálního hodnocení industrializace krajiny a vzniku technické dominanty nadregionálního významu. Současně požaduji doplnění regionálního vizuálního modelu, objektivní vyhodnocení kumulativních dopadů AOV47–AOV50, hodnocení vzniku technického horizontu, vyhodnocení změny krajinné identity, posouzení regionální krajinné saturace, hodnocení dominance technických struktur nad kulturní krajinou a transparentní vyhodnocení přijatelnosti navržené industrializace krajiny. Pokud nebude možné uvedené nedostatky objektivně a přezkoumatelně odstranit, požaduji vypuštění akcelerační oblasti AOV47 – Bukovec a souvisejícího územního opatření z návrhu Změny č. 2 Územního rozvojového plánu ČR. Zdroje: KRAJSKÝ ÚŘAD JIHOČESKÝ KRAJ. Nesouhlasné stanovisko k územnímu opatření o podmínkách a zmírňujících opatřeních podle zákona o urychlení využívání obnovitelných zdrojů energie pro akcelerační oblast AOV47 Bukovec. Č.j. KUJCK 63817/2026, 14. 5. 2026. KRAJ VYSOČINA. Strategie ochrany krajinného rázu Kraje Vysočina (SOKR), oblast krajinného rázu CZ0610-OB015 Pacovsko, revize 2024. [online]. Dostupné z: https://www.kr-vysocina.cz/assets/File.ashx?id_org=450008&id_dokumenty=4125556. [cit. 17. 5. 2026]. PASQUALETTI, Martin J. Opposing Wind Energy Landscapes: A Search for Common Cause [online]. Annals of the Association of American Geographers, 2011. Dostupné z: https://www.tandfonline.com/doi/abs/10.1080/00045608.2011.568879. [cit. 17. 5. 2026].	

Poř.č.	Připomínkové místo	Číslo jednací	Článek	AO	Připomínka	Vyhodnocení
					FRANTÁL, Bohumil; KUNC, Josef. Wind turbines in tourism landscapes: Czech Experience [online]. Annals of Tourism Research, 2011. Dostupné z: https://www.sciencedirect.com/science/article/abs/pii/S0160738310001271. [cit. 17. 5. 2026]. GUAN, J. et al. Landscape Visual Impact Evaluation for Onshore Wind Farm [online]. ISPRS International Journal of Geo-Information, 2022. Dostupné z: https://www.mdpi.com/2220-9964/11/12/594. [cit. 17. 5. 2026]. ČESKÁ REPUBLIKA. Zákon č. 114/1992 Sb., o ochraně přírody a krajiny [online]. Dostupné z: https://www.zakonyprolidi.cz/cs/1992-114. [cit. 17. 5. 2026]. RADA EVROPY. Evropská úmluva o krajině [online]. Florencie, 2000. Dostupné z: https://www.coe.int/en/web/landscape. [cit. 17. 5. 2026]. ČESKÁ REPUBLIKA. Zákon č. 283/2021 Sb., stavební zákon [online]. Dostupné z: https://www.zakonyprolidi.cz/cs/2021-283. [cit. 17. 5. 2026]. **6.6.6 Nedostatečné vyhodnocení kumulativních vizuálních dopadů** **Dokumentace SEA nedostatečně hodnotí kumulativní vizuální dopady navržených akceleračních oblastí AOV47, AOV48, AOV49 a AOV50 a neobsahuje objektivní regionální vyhodnocení krajinné saturace způsobené koncentrací rozsáhlé soustavy větrných elektráren v širším území.** **Dokumentace současně nehodnotí synergické vizuální působení jednotlivých akceleračních oblastí, neposuzuje souvislý pás technických dominant, nehodnotí regionální industrializaci krajiny ani objektivně neposuzuje kumulativní změnu charakteru krajiny v širším území.** Krajský úřad Jihočeského kraje (2026) přitom ve svých připomínkách výslovně upozorňuje na kumulaci AOV47, AOV48, AOV49 a AOV50. Tím kraj jednoznačně potvrzuje, že nejde o izolované lokální záměry, ale o regionálně propojenou soustavu akceleračních oblastí, jejichž vizuální a krajinné působení je nutné hodnotit kumulativně. Dokumentace SEA však neobsahuje regionální vizuální model, neposuzuje synergické efekty více větrných parků, nehodnotí dálkovou viditelnost celé soustavy ani objektivně neposuzuje regionální krajinnou saturaci. Přitom v kombinaci AOV47, AOV48, AOV49 a AOV50 může v širším území vzniknout soustava přibližně 88 větrných elektráren o výšce až 250 metrů. Taková koncentrace dominantních výškových staveb vytváří souvislý pás technických dominant, novou technickou siluetu regionu a rozsáhlou kumulativní industrializaci krajiny. Dokumentace SEA však nehodnotí regionální vizuální propojenost jednotlivých oblastí, neposuzuje kumulativní zatížení horizontů, nehodnotí souběh dálkově viditelných dominant ani neobsahuje objektivní analýzu celkového vizuálního zatížení území. Významný je i samotný rozsah vizuální dominance navržených staveb. Větrné elektrárny o výšce až 250 metrů představují technické dominanty viditelné na desítky kilometrů a zásadně ovlivňují charakter horizontů, měřítko krajiny, siluety sídel i vnímání krajinného prostoru. Dokumentace SEA však pracuje převážně s lokálním hodnocením, bez regionální perspektivy, bez objektivního kumulativního modelu a bez hodnocení synergických efektů celé soustavy akceleračních oblastí. Strategie ochrany krajinného rázu Kraje Vysočina (SOKR, 2024) současně chrání harmonické měřítko krajiny, krajinné horizonty, pohledově exponované prostory, obraz sídel v krajině a kulturní dominanty. Dokumentace SEA však nehodnotí kumulativní zásah do těchto hodnot, neposuzuje regionální proměnu krajinné identity ani objektivně neprokazuje přijatelnost navržené koncentrace větrných elektráren. Studie Pasqualetti (2011) upozorňuje, že právě rozsáhlé regionální koncentrace větrných elektráren představují nejvýznamnější zásahy do kulturní krajiny a krajinné identity. Studie Guan et al. (2022) potvrzuje, že rozsáhlé soustavy větrných elektráren mohou vést ke krajinné saturaci a významným kumulativním vizuálním dopadům v regionálním měřítku. Studie Svensson et al. (2023) současně potvrzuje, že synergické působení více větrných parků výrazně zvyšuje vnímanou dominanci technických struktur v krajině a zesiluje negativní dopady na krajinný ráz a vnímání prostoru. Dokumentace SEA však tyto dopady objektivně nehodnotí, metodicky nevysvětluje ani neprokazuje jejich přijatelnost. Výsledné hodnocení kumulativních vlivů na krajinný ráz je proto nepřezkoumatelné a neodpovídá skutečnému rozsahu navrhované transformace krajiny. Takový postup je v rozporu se zákonem č. 114/1992 Sb., o ochraně přírody a krajiny, s § 12 ochrany krajinného rázu, se zákonem č. 100/2001 Sb., o posuzování vlivů na životní prostředí, s Evropskou	

Poř.č.	Připomínkové místo	Číslo jednací	Článek	AO	Připomínka	Vyhodnocení
					úmluvou o krajině (2000), s principem prevence, s požadavkem hodnocení kumulativních vlivů a s požadavkem objektivního a transparentního vyhodnocení dopadů koncepce. Dokumentace SEA je proto v této části nepřezkoumatelná. Návrh řešení: Požaduji přepracování hodnocení kumulativních vlivů akceleračních oblastí AOV47–AOV50 na krajinný ráz a doplnění objektivního regionálního vizuálního modelu celé soustavy navržených větrných elektráren. Současně požaduji doplnění hodnocení synergických vizuálních efektů, vyhodnocení regionální krajinné saturace, objektivní posouzení souvislého pásu technických dominant, hodnocení kumulativní industrializace krajiny, posouzení dálkové viditelnosti celé soustavy a transparentní vyhodnocení přijatelnosti kumulativních vizuálních dopadů v regionálním měřítku. Pokud nebude možné uvedené nedostatky objektivně a přezkoumatelně odstranit, požaduji vypuštění akcelerační oblasti AOV47 – Bukovec a souvisejícího územního opatření z návrhu Změny č. 2 Územního rozvojového plánu ČR. Zdroje: KRAJSKÝ ÚŘAD JIHOČESKÝ KRAJ. Nesouhlasné stanovisko k územnímu opatření o podmínkách a zmírňujících opatřeních podle zákona o urychlení využívání obnovitelných zdrojů energie pro akcelerační oblast AOV47 Bukovec. Č.j. KUJCK 63817/2026, 14. 5. 2026. KRAJ VYSOČINA. Strategie ochrany krajinného rázu Kraje Vysočina (SOKR), oblast krajinného rázu CZ0610-OB015 Pacovsko, revize 2024. [online]. Dostupné z: https://www.kr-vysocina.cz/assets/File.ashx?id_org=450008&id_dokumenty=4125556. [cit. 17. 5. 2026]. GUAN, J. et al. Landscape Visual Impact Evaluation for Onshore Wind Farm [online]. ISPRS International Journal of Geo-Information, 2022. Dostupné z: https://www.mdpi.com/2220-9964/11/12/594. [cit. 17. 5. 2026]. SVENSSON, J. et al. Wind power distribution across subalpine, boreal, and temperate landscapes: challenges for sustainable planning [online]. Ecology and Society, 2023. Dostupné z: https://ecologyandsociety.org/vol28/iss4/art18/. [cit. 17. 5. 2026]. PASQUALETTI, Martin J. Opposing Wind Energy Landscapes: A Search for Common Cause [online]. Annals of the Association of American Geographers, 2011. Dostupné z: https://www.tandfonline.com/doi/abs/10.1080/00045608.2011.568879. [cit. 17. 5. 2026]. ČESKÁ REPUBLIKA. Zákon č. 114/1992 Sb., o ochraně přírody a krajiny [online]. Dostupné z: https://www.zakonyprolidi.cz/cs/1992-114. [cit. 17. 5. 2026]. ČESKÁ REPUBLIKA. Zákon č. 100/2001 Sb., o posuzování vlivů na životní prostředí [online]. Dostupné z: https://www.zakonyprolidi.cz/cs/2001-100. [cit. 17. 5. 2026]. RADA EVROPY. Evropská úmluva o krajině [online]. Florencie, 2000. Dostupné z: https://www.coe.int/en/web/landscape. [cit. 17. 5. 2026]. **6.6.7 Narušení kulturní krajiny, historických dominant a pohledových vazeb** **Dokumentace SEA nedostatečně hodnotí zásah navržené akcelerační oblasti AOV47 – Bukovec do** **kulturní krajiny, historických dominant, historických pohledových vazeb a kulturního panoramatu širšího území.** Dokumentace současně neobsahuje objektivní hodnocení zásahu do historické siluety krajiny, neposuzuje narušení kulturních dominant, nehodnotí změnu historických pohledových vztahů ani objektivně neposuzuje dopady na kulturní panorama regionu. SEA přitom sama potvrzuje význam kulturně-historických dominant, dálkových pohledů, krajinných horizontů, historických kompozičních vztahů a kulturní krajiny širšího území. Dokumentace současně výslovně připouští narušení historických pohledových vazeb, oslabení kulturních dominant, vznik nových výškových dominant a změnu charakteru krajinné scenérie. Přesto SEA bez objektivního odborného odůvodnění uzavírá, že vliv na krajinný ráz bude pouze *„mírně negativní“*. Takový závěr je vnitřně rozporný a neodpovídá skutkovým zjištěním uvedeným v samotné dokumentaci. Mezi významné kulturní a historické dominanty širšího území přitom patří zejména hrad Choustník, hrad Kámen, zámek Červená Lhota, kostely, sakrální dominanty, historické siluety sídel a historické pohledové osy kulturní krajiny. Navržené větrné elektrárny o výšce až 250 metrů však představují zcela nový dominantní technický prvek nadregionálního významu, který výrazně převyšuje historické dominanty, mění charakter kulturní krajiny, narušuje historické kompoziční vztahy a vytváří novou technickou siluetu krajiny.	

Poř.č.	Připomínkové místo	Číslo jednací	Článek	AO	Připomínka	Vyhodnocení
					Dokumentace SEA však neobsahuje realistické vizualizace zásahu do kulturní krajiny, neposuzuje dálkovou viditelnost z kulturně významných lokalit, nehodnotí zásah do historických panoramat ani objektivně neposuzuje změnu historické identity krajiny. Významný je i samotný rozsah navrhovaného zásahu. SEA připouští možnost výstavby až 33 větrných elektráren o výšce až 250 metrů v AOV47 – Bukovec, přičemž v kombinaci s AOV48, AOV49 a AOV50 může v širším území vzniknout soustava přibližně 88 větrných elektráren. Taková koncentrace dominantních technických staveb zásadně mění kulturní panorama regionu, vytváří souvislý technický horizont, oslabuje historické dominanty a narušuje historickou siluetu krajiny. Strategie ochrany krajinného rázu Kraje Vysočina (SOKR, 2024) přitom výslovně požaduje: *„Zachovat význam kulturních dominant a zajistit ochranu jejich uplatnění v krajinné scéně.“* Současně požaduje: *„Neumisťovat vertikální výškové stavby technicistní povahy tak, aby narušily typické pohledové partie prostoru sídla.“* Navržená soustava větrných elektráren je však s těmito zásadami v přímém rozporu. Dokumentace SEA současně nehodnotí zásah do kulturní identity území, narušení historické kontinuity krajiny, oslabení sakrálních dominant ani proměnu tradičního obrazu venkovské krajiny. Studie Pasqualetti (2011) potvrzuje, že rozsáhlé větrné parky mohou zásadně měnit kulturní identitu krajiny a narušovat historické vnímání prostoru. Studie Frantál a Kunc (2011) současně potvrzuje, že koncentrace vysokých větrných elektráren v kulturně hodnotné krajině významně ovlivňuje estetické a historické vnímání krajiny i její rekreační hodnotu. Historic England (2021) dále upozorňuje, že vysoké technické dominanty mohou významně narušit historické pohledové vazby, kulturní panorama a vizuální uplatnění historických dominant v krajině. Dokumentace SEA však tyto dopady objektivně nehodnotí, metodicky nevysvětluje ani neprokazuje jejich přijatelnost. Výsledné hodnocení vlivů na kulturní krajinu je proto nepřezkoumatelné a v rozporu se skutkovými zjištěními uvedenými v samotné dokumentaci SEA. Takový postup je v rozporu se zákonem č. 114/1992 Sb., o ochraně přírody a krajiny, s § 12 ochrany krajinného rázu, s Evropskou úmluvou o krajině (2000), s principem ochrany kulturní krajiny, s principem ochrany historických hodnot území, s principem prevence a s požadavkem objektivního a transparentního hodnocení vlivů koncepce. Dokumentace SEA je proto v této části nepřezkoumatelná. Návrh řešení: Požaduji přepracování hodnocení vlivů akcelerační oblasti AOV47 – Bukovec na kulturní krajinu, historické dominanty a historické pohledové vazby. Současně požaduji doplnění regionálního vizuálního modelu, realistických panoramatických vizualizací, hodnocení zásahu do kulturního panoramatu, posouzení dálkové viditelnosti z kulturně významných lokalit, vyhodnocení zásahu do historických pohledových os, objektivní hodnocení změny historické siluety krajiny a transparentní posouzení přijatelnosti zásahu do kulturní krajiny regionu. Pokud nebude možné uvedené nedostatky objektivně a přezkoumatelně odstranit, požaduji vypuštění akcelerační oblasti AOV47 – Bukovec a souvisejícího územního opatření z návrhu Změny č. 2 Územního rozvojového plánu ČR. Zdroje: KRAJ VYSOČINA. Strategie ochrany krajinného rázu Kraje Vysočina (SOKR), oblast krajinného rázu CZ0610-OB015 Pacovsko, revize 2024. [online]. Dostupné z: https://www.kr-vysocina.cz/assets/File.ashx?id_org=450008&id_dokumenty=4125556. [cit. 17. 5. 2026]. PASQUALETTI, Martin J. Opposing Wind Energy Landscapes: A Search for Common Cause [online]. Annals of the Association of American Geographers, 2011. Dostupné z: https://www.tandfonline.com/doi/abs/10.1080/00045608.2011.568879. [cit. 17. 5. 2026]. FRANTÁL, Bohumil; KUNC, Josef. Wind turbines in tourism landscapes: Czech Experience [online]. Annals of Tourism Research, 2011. Dostupné z: https://www.sciencedirect.com/science/article/abs/pii/S0160738310001271. [cit. 17. 5. 2026]. HISTORIC ENGLAND. Commercial Renewable Energy Development and the Historic Environment. Historic England Advice Note 15 [online]. 2021. Dostupné z: https://historicengland.org.uk/images-books/publications/commercial-renewable-energy-development-historic-environment-advice-note-15/. [cit. 17. 5. 2026]. ČESKÁ REPUBLIKA. Zákon č. 114/1992 Sb., o ochraně přírody a krajiny [online]. Dostupné z: https://www.zakonyprolidi.cz/cs/1992-114. [cit. 17. 5. 2026].	

Poř.č.	Připomínkové místo	Číslo jednací	Článek	AO	Připomínka	Vyhodnocení
					RADA EVROPY. Evropská úmluva o krajině [online]. Florencie, 2000. Dostupné z: https://www.coe.int/en/web/landscape. [cit. 17. 5. 2026]. **6.6.8 Zásah do duchovní krajiny Mostkovy kapličky** **Dokumentace SEA nedostatečně hodnotí zásah navržené akcelerační oblasti AOV47 – Bukovec do duchovní krajiny Mostkovy kapličky, historických poutních vazeb, kulturní identity území a historického panoramatu krajiny.** Dokumentace současně nehodnotí duchovní a symbolický význam místa, neposuzuje historické poutní vazby, nehodnotí kulturní a komunitní význam lokality ani objektivně neposuzuje zásah do historického panoramatu směrem k Choustníku. Mostkova kaplička představuje významný historický a duchovní prvek kulturní krajiny s doloženou historickou kontinuitou sahající minimálně do roku 1765 jako nejstarší dochovaný objekt v obci Bořetín. Lokalita je spojena s historickou poutní cestou, s tradičním komunitním využíváním krajiny, s historickými pohledovými vazbami a s duchovní identitou území. Jedná se současně o významný krajinářský bod s dochovanými pohledovými vazbami směrem k Choustníku, k historickým horizontům a do otevřené kulturní krajiny širšího regionu. Navržené větrné elektrárny o výšce až 250 metrů však představují zcela nový dominantní technický prvek, který zásadně mění historické panorama, narušuje duchovní charakter místa, oslabuje historickou autenticitu krajiny a přerušuje historické pohledové vztahy. Dokumentace SEA však neobsahuje žádné realistické vizualizace z Mostkovy kapličky, neposuzuje zásah do duchovní krajiny, nehodnotí historické panorama ani objektivně neposuzuje kulturně-symbolický význam lokality. SEA současně vůbec nehodnotí kolektivní paměť místa, historickou kontinuitu poutní krajiny, tradiční kulturní význam území ani komunitní hodnotu historické krajiny. Významný je i samotný rozsah navrhovaného zásahu. V kombinaci AOV47, AOV48, AOV49 a AOV50 může v širším území vzniknout soustava přibližně 88 větrných elektráren vytvářejících souvislý pás technických dominant v krajině. Takový zásah zásadně mění historické panorama krajiny, vytváří nový technický horizont a oslabuje duchovní a kulturní charakter historického prostoru. Navržené větrné elektrárny jsou však s těmito zásadami v přímém rozporu. Evropská úmluva o krajině (2000) současně chápe krajinu jako významnou součást kulturní identity obyvatel, prostor kolektivní paměti a součást kvality života obyvatelstva. Dokumentace SEA však tyto hodnoty objektivně nehodnotí, metodicky nevysvětluje ani neprokazuje přijatelnost zásahu do historické duchovní krajiny. Historic England (2021) současně potvrzuje, že vysoké technické dominanty mohou zásadně narušit historické pohledové vazby, duchovní význam míst, kulturní panorama i historické vnímání krajiny. Výsledné hodnocení SEA je proto nepřezkoumatelné a neodpovídá skutečnému rozsahu zásahu do historické a duchovní krajiny Mostkovy kapličky. Takový postup je v rozporu se zákonem č. 114/1992 Sb., o ochraně přírody a krajiny, s § 12 ochrany krajinného rázu, s Evropskou úmluvou o krajině (2000), s principem ochrany kulturní a duchovní krajiny, s principem ochrany historických hodnot území, s principem prevence a s požadavkem objektivního a transparentního hodnocení vlivů koncepce. Dokumentace SEA je proto v této části nepřezkoumatelná. Návrh řešení: Požaduji přepracování hodnocení vlivů akcelerační oblasti AOV47 – Bukovec na duchovní krajinu Mostkovy kapličky, historické panorama a historické pohledové vazby. Současně požaduji doplnění realistických vizualizací z Mostkovy kapličky, hodnocení zásahu do historického panoramatu, posouzení narušení poutní krajiny, objektivní vyhodnocení kulturně-symbolického významu místa, hodnocení zásahu do kolektivní paměti a historické identity krajiny a transparentní posouzení přijatelnosti zásahu do duchovní krajiny regionu. Pokud nebude možné uvedené nedostatky objektivně a přezkoumatelně odstranit, požaduji vypuštění akcelerační oblasti AOV47 – Bukovec a souvisejícího územního opatření z návrhu Změny č. 2 Územního rozvojového plánu ČR. Zdroje: OBEC BOŘETÍN. Historické podklady k Mostkově kapličce a historické poutní krajině. 17.5.2026.	

Poř.č.	Připomínkové místo	Číslo jednací	Článek	AO	Připomínka	Vyhodnocení
					KRAJ VYSOČINA. Strategie ochrany krajinného rázu Kraje Vysočina (SOKR), oblast krajinného rázu CZ0610-OB015 Pacovsko, revize 2024. [online]. Dostupné z: https://www.kr-vysocina.cz/assets/File.ashx?id_org=450008&id_dokumenty=4125556. [cit. 17. 5. 2026]. HISTORIC ENGLAND. Commercial Renewable Energy Development and the Historic Environment. Historic England Advice Note 15 [online]. 2021. Dostupné z: https://historicengland.org.uk/images-books/publications/commercial-renewable-energy-development-historic-environment-advice-note-15/. [cit. 17. 5. 2026]. RADA EVROPY. Evropská úmluva o krajině [online]. Florencie, 2000. Dostupné z: https://www.coe.int/en/web/landscape. [cit. 17. 5. 2026]. ČESKÁ REPUBLIKA. Zákon č. 114/1992 Sb., o ochraně přírody a krajiny [online]. Dostupné z: https://www.zakonyprolidi.cz/cs/1992-114. [cit. 17. 5. 2026]. **6.6.9 Nedostatečné hodnocení archeologických a kulturně-historických lokalit** **Dokumentace SEA nedostatečně hodnotí dopady navržené akcelerační oblasti AOV47 – Bukovec na archeologické a kulturně-historické lokality, historickou kontinuitu osídlení a historickou krajinu širšího území.** Dokumentace současně neobsahuje systematické vyhodnocení archeologických lokalit, neposuzuje kulturně-historickou kontinuitu území, nehodnotí historickou krajinu ani objektivně neposuzuje zásah do území s doloženým historickým osídlením. **SEA přitom významné archeologické a kulturně-historické lokality prakticky nehodnotí, nebo je vůbec nezmiňuje. To je zvlášť významné v případě slovanského pohřebiště v Drunči, historických lokalit v okolí Mnichu, Hojovic a dalších historicky osídlených částí území.** Mohylové pohřebiště na k. ú. obce Drunče je možné lokalizovat na rozhraní lesa V koutech, Vaňurův les, Vaňurů les a přilehlého pole, asi 680 m severozápadně od okraje obce. Lokalita se nachází na ppč. 308/1–3, 315/2 a 43/1–2. Střed pohřebiště je možné určit souřadnicemi JTSK -718404, -1134709, nachází se v nadmořské výšce 584 m na okraji náhorní plošiny s mírným sklonem k jihu v pramenné pánvi Deštenského potoka, na lokalitě bylo v 2. polovině 20. století lokalizováno 14 mohyl silně snížených dřívější orbou. Jejich průměr se pohyboval v rozmezí 5–6 m s výškou, která nepřesahovala maximálně 0,4 m. Byly seskupeny do tří řad orientovaných ve směru východ – západ (souhrnně Beneš 1985; týž 1994). V letech 1974 a 1975 provedl a. Beneš výzkum dvou mohyl a lokalita byla zaměřena M. Šimanou. V dalších letech byly při povrchových sběrech objeveny menší keramické soubory v okolí mohylníku dokládající patrně další rozorané mohyly (popis výzkumu a povrchových sběrů Beneš 1974a; týž 1974b; týž 1975; týž 1977, 43; týž 1978b; týž 1978c; týž 1981; týž 1984, 27; týž 1985; týž 1994, 153–157; Hereit 1995). Dne 23. 4. 2011 byla provedena v místě výše zmiňovaného pohřebiště povrchová prospekce. Lokalita se nachází před jižním svahem rozsáhlého údolí otevřeného k západu směrem na obec Tučapy a k jihozápadu do povodí Deštenského potoka. Na přítomnost této jedné z nejvýznamnějších lokálních kulturních památek staršího slovanského osídlení v lokalitě upozorňuje tabule, umístěná na okraji lesa u přístupové cesty k mohylníku, která ohlašuje přítomnost mohylového pohřebiště – kulturní památky. Dokumentace SEA přitom sama potvrzuje význam kulturní krajiny, historických dominant a historických pohledových vazeb. Současně však neobsahuje objektivní hodnocení archeologických hodnot území ani jejich vazby na historickou krajinu. Z podkladů vyplývá existence významného slovanského pohřebiště v Drunči, které představuje doklad dlouhodobé historické kontinuity osídlení a významný archeologický prvek kulturní krajiny. Dokumentace SEA však nehodnotí význam archeologické krajiny, neposuzuje historickou kontinuitu prostoru, neobsahuje hodnocení kulturně-historických vazeb ani objektivně neposuzuje dopady industrializace krajiny na historické prostředí území. To je zvlášť významné vzhledem k rozsahu navrhovaného zásahu. SEA totiž připouští možnost výstavby až 33 větrných elektráren o výšce až 250 metrů, přičemž v kombinaci s AOV48–AOV50 může v širším území vzniknout soustava přibližně 88 větrných elektráren. Takový rozsah industrializace krajiny zásadně mění historický charakter území, oslabuje autenticitu historické krajiny, narušuje kulturně-historické vazby a mění prostorové vnímání historického osídlení v krajině.	

Poř.č.	Připomínkové místo	Číslo jednací	Článek	AO	Připomínka	Vyhodnocení
					Dokumentace SEA však neobsahuje analýzu archeologické krajiny, neposuzuje vztah archeologických lokalit k historickému panoramatu, nehodnotí kulturní kontinuitu území ani objektivně neposuzuje zásah do historické identity krajiny. Evropská úmluva o krajině (2000) současně chápe krajinu jako výsledek dlouhodobého působení přírodních a kulturních procesů, součást kulturní identity obyvatel a nositele historické paměti území. Dokumentace SEA však nehodnotí historickou vrstvu krajiny, neposuzuje archeologickou kontinuitu osídlení ani neprokazuje přijatelnost zásahu do historického prostředí regionu. Historic England (2021) současně upozorňuje, že vysoké technické dominanty mohou významně narušit historické panorama, kulturní kontext archeologických lokalit, historické pohledové vazby i čitelnost historické krajiny. Výsledné hodnocení SEA je proto nepřezkoumatelné a neodpovídá skutečnému rozsahu zásahu do archeologických a kulturně-historických hodnot území. Takový postup je v rozporu se zákonem č. 20/1987 Sb., o státní památkové péči, se zákonem č. 114/1992 Sb., o ochraně přírody a krajiny, s Evropskou úmluvou o krajině (2000), s principem ochrany kulturní krajiny, s principem ochrany historických hodnot území, s principem prevence a s požadavkem objektivního a transparentního hodnocení vlivů koncepce. Dokumentace SEA je proto v této části nepřezkoumatelná. **<u>Návrh řešení:</u>** Požaduji přepracování hodnocení vlivů akcelerační oblasti AOV47 – Bukovec na archeologické a kulturně-historické lokality a doplnění objektivního hodnocení historické krajiny širšího území. Současně požaduji doplnění analýzy archeologické krajiny, hodnocení historické kontinuity osídlení, posouzení zásahu do kulturně-historických vazeb, objektivní vyhodnocení dopadů na slovanské pohřebiště Drunče a další historické lokality, hodnocení zásahu do historického panoramatu krajiny a transparentní posouzení přijatelnosti industrializace území z hlediska ochrany historické krajiny. Pokud nebude možné uvedené nedostatky objektivně a přezkoumatelně odstranit, požaduji vypuštění akcelerační oblasti AOV47 – Bukovec a souvisejícího územního opatření z návrhu Změny č. 2 Územního rozvojového plánu ČR. Zdroje: KRAJ VYSOČINA. Strategie ochrany krajinného rázu Kraje Vysočina (SOKR), oblast krajinného rázu CZ0610-OB015 Pacovsko, revize 2024. [online]. Dostupné z: https://www.kr-vysocina.cz/assets/File.ashx?id_org=450008&id_dokumenty=4125556. [cit. 17. 5. 2026]. RADA EVROPY. Evropská úmluva o krajině [online]. Florencie, 2000. Dostupné z: https://www.coe.int/en/web/landscape. [cit. 17. 5. 2026]. HISTORIC ENGLAND. Commercial Renewable Energy Development and the Historic Environment. Historic England Advice Note 15 [online]. 2021. Dostupné z: https://historicengland.org.uk/images-books/publications/commercial-renewable-energy-development-historic-environment-advice-note-15/. [cit. 17. 5. 2026]. ČESKÁ REPUBLIKA. Zákon č. 20/1987 Sb., o státní památkové péči [online]. Dostupné z: https://www.zakonyprolidi.cz/cs/1987-20. [cit. 17. 5. 2026]. ČESKÁ REPUBLIKA. Zákon č. 114/1992 Sb., o ochraně přírody a krajiny [online]. Dostupné z: https://www.zakonyprolidi.cz/cs/1992-114. [cit. 17. 5. 2026]. **<u>6.6.10 Absence objektivního hodnocení vizuální dominance a viditelnosti</u>** Dokumentace SEA neobsahuje objektivní a přezkoumatelné hodnocení vizuální dominance navržených větrných elektráren, jejich dálkové viditelnosti a skutečných dopadů na krajinný ráz širšího území. **Dokumentace současně neobsahuje realistické fotomontáže, neobsahuje panoramatické vizualizace, neobsahuje objektivní simulace krajinných dopadů, neobsahuje regionální viewshed model pro výšku 250 metrů ani objektivně neposuzuje dálkovou dominanci navržených staveb.** SEA pracuje pouze s omezenými mapovými podklady, s malými měřítky map a bez realistického vizuálního modelování skutečných dopadů navrhované výstavby. Dokumentace současně neobsahuje vizualizace z klíčových pohledových bodů, simulace z kulturně významných lokalit, panoramatické pohledy z obcí ani objektivní posouzení vizuální dominance v regionálním měřítku. To je zvlášť významné vzhledem k rozsahu navrhovaného zásahu. SEA totiž připouští možnost výstavby až 33 větrných elektráren o výšce až 250 metrů, přičemž v kombinaci s dalšími akceleračními oblastmi může v širším území vzniknout soustava přibližně 88 větrných elektráren.	

Poř.č.	Připomínkové místo	Číslo jednací	Článek	AO	Připomínka	Vyhodnocení
					Takové stavby představují dominantní technické objekty viditelné na značné vzdálenosti a zásadně ovlivňují horizonty, siluety sídel, krajinné panorama, historické pohledové vazby i celkové vnímání krajinného prostoru. Dokumentace SEA však neobsahuje realistické simulace těchto dopadů, neposuzuje viditelnost z konkrétních obcí, nehodnotí dálkové pohledy ani objektivně neposuzuje vznik technické dominance nad kulturní krajinou. Významné je i to, že SEA pracuje pouze s omezenými mapovými podklady a neobsahuje použitelný regionální model viditelnosti pro stavby o výšce až 250 metrů. Bez takového modelu však nelze objektivně vyhodnotit rozsah vizuálního zásahu, krajinnou dominanci, dálkovou viditelnost ani skutečný rozsah kumulativních vizuálních dopadů. Dokumentace současně neumožňuje veřejnosti objektivně posoudit skutečný rozsah zásahu, dopady na panorama krajiny, změnu horizontů ani proměnu krajinného charakteru. To představuje závažný problém přezkoumatelnosti SEA. Strategie ochrany krajinného rázu Kraje Vysočina (SOKR, 2024) přitom výslovně chrání pohledově exponované prostory, harmonické měřítko krajiny, krajinné horizonty, kulturní dominanty a obraz sídel v krajině. Generel krajinného rázu Jihočeského kraje současně chrání charakteristické krajinné prostory jako reprezentativní segmenty jihočeské krajiny s nejvýraznějším krajinným rázem, včetně harmonického měřítka krajiny, krajinných horizontů, kulturních dominant, historických pohledových vazeb, výrazných scenérií a kulturní identity území. Dokument výslovně uvádí, že jde o *„nejhodnotnější části s nejvýraznějším krajinným rázem"* a o území představující *„symboly jihočeské krajiny"*. Dokumentace SEA však bez objektivního vizuálního modelování není schopna prokázat, že tyto hodnoty nebudou významně narušeny. Historic England (2021) současně doporučuje používání realistických vizualizací, panoramatických simulací, analýz dálkových pohledů a objektivního hodnocení dálkové viditelnosti u rozsáhlých větrných parků. Studie Guan et al. (2022) současně potvrzuje, že bez regionálního modelování viditelnosti nelze objektivně vyhodnotit kumulativní vizuální dopady soustav větrných elektráren. Studie Svensson et al. (2023) potvrzuje, že kvalitní vizuální modelování je zásadní podmínkou objektivního hodnocení dopadů větrných elektráren na krajinný ráz a veřejné posouzení přijatelnosti záměru. Dokumentace SEA však tyto požadavky nesplňuje, objektivní vizuální model neobsahuje a neumožňuje transparentní přezkoumání skutečných krajinných dopadů návrhu. Výsledné hodnocení vlivů na krajinný ráz je proto nepřezkoumatelné a metodicky nedostatečné. Takový postup je v rozporu se zákonem č. 100/2001 Sb., o posuzování vlivů na životní prostředí, se zákonem č. 114/1992 Sb., o ochraně přírody a krajiny, s § 12 ochrany krajinného rázu, s Evropskou úmluvou o krajině (2000), s principem prevence, s požadavkem přezkoumatelnosti SEA a s požadavkem objektivního a transparentního hodnocení vlivů koncepce. Dokumentace SEA je proto v této části nepřezkoumatelná. **<u>Návrh řešení:</u>** Požaduji přepracování hodnocení vizuálních dopadů akcelerační oblasti AOV47 – Bukovec a doplnění objektivního regionálního modelu viditelnosti navržených větrných elektráren. Současně požaduji doplnění realistických fotomontáží, panoramatických vizualizací, analýzy dálkových pohledů pro výšku 250 metrů, simulací z klíčových pohledových lokalit, hodnocení dálkové viditelnosti, objektivního posouzení vizuální dominance a transparentního vyhodnocení kumulativních vizuálních dopadů celé soustavy AOV47–AOV50. Pokud nebude možné uvedené nedostatky objektivně a přezkoumatelně odstranit, požaduji vypuštění akcelerační oblasti AOV47 – Bukovec a souvisejícího územního opatření z návrhu Změny č. 2 Územního rozvojového plánu ČR. Zdroje: KRAJ VYSOČINA. Strategie ochrany krajinného rázu Kraje Vysočina (SOKR), oblast krajinného rázu CZ0610-OB015 Pacovsko, revize 2024. [online]. Dostupné z: https://www.kr-vysocina.cz/assets/File.ashx?id_org=450008&id_dokumenty=4125556. [cit. 17. 5. 2026]. JIHOČESKÝ KRAJ. Generel krajinného rázu Jihočeského kraje. [online]. České Budějovice: Jihočeský kraj, 2009. Dostupné z: https://geoportal.kraj-jihocesky.gov.cz/portal/Media/Stary_portal/up_ostatni/generel_krajinneho_razu/jc_kraj_generel_krajinneho_razu_a4.pdf. [cit. 17. 5. 2026].	

Poř.č.	Připomínkové místo	Číslo jednací	Článek	AO	Připomínka	Vyhodnocení
					HISTORIC ENGLAND. Commercial Renewable Energy Development and the Historic Environment. Historic England Advice Note 15 [online]. 2021. Dostupné z: https://historicengland.org.uk/images-books/publications/commercial-renewable-energy-development-historic-environment-advice-note-15/. [cit. 17. 5. 2026]. SVENSSON, J. et al. Wind power distribution across subalpine, boreal, and temperate landscapes: challenges for sustainable planning [online]. Ecology and Society, 2023. Dostupné z: https://ecologyandsociety.org/vol28/iss4/art18/. [cit. 17. 5. 2026]. GUAN, J. et al. Landscape Visual Impact Evaluation for Onshore Wind Farm [online]. ISPRS International Journal of Geo-Information, 2022. Dostupné z: https://www.mdpi.com/2220-9964/11/12/594. [cit. 17. 5. 2026]. ČESKÁ REPUBLIKA. Zákon č. 100/2001 Sb., o posuzování vlivů na životní prostředí [online]. Dostupné z: https://www.zakonyprolidi.cz/cs/2001-100. [cit. 17. 5. 2026]. ČESKÁ REPUBLIKA. Zákon č. 114/1992 Sb., o ochraně přírody a krajiny [online]. Dostupné z: https://www.zakonyprolidi.cz/cs/1992-114. [cit. 17. 5. 2026]. RADA EVROPY. Evropská úmluva o krajině [online]. Florencie, 2000. Dostupné z: https://www.coe.int/en/web/landscape. [cit. 17. 5. 2026]. **6.6.11 Světelné znečištění a ztráta noční krajiny** **Dokumentace SEA nedostatečně hodnotí dopady navržené akcelerační oblasti AOV47 – Bukovec na noční krajinu, tmavou krajinu, noční panorama a kumulativní světelnou zátěž území. Dokumentace současně nehodnotí překážkové osvětlení větrných elektráren, neposuzuje blikající výstražná světla, nehodnotí noční dálkovou viditelnost soustavy větrných elektráren ani objektivně neposuzuje ztrátu tmavé krajiny a změnu nočního charakteru území.** To je zvlášť významné vzhledem k rozsahu navrhovaného zásahu. SEA totiž připouští možnost výstavby až 33 větrných elektráren o výšce až 250 metrů v rámci AOV47 – Bukovec, přičemž v kombinaci s AOV48–AOV50 může v širším území vzniknout soustava přibližně 88 větrných elektráren. Taková soustava větrných elektráren bude vyžadovat překážkové osvětlení, synchronizované blikající výstražné systémy a trvalé noční světelné značení. Výsledkem bude vznik nového technického nočního horizontu, výrazná proměna nočního panoramatu, narušení charakteru tmavé krajiny a významná kumulativní světelná zátěž v regionálním měřítku. Dokumentace SEA však neobsahuje model světelného znečištění, neposuzuje dálkovou viditelnost nočního osvětlení, nehodnotí kumulativní působení blikajících světel ani objektivně neposuzuje dopady na noční krajinný ráz. SEA současně nehodnotí vlivy na vnímání krajiny obyvateli, narušení nočního panoramatu, ztrátu přirozené tmavé krajiny ani dopady na rekreační a estetickou hodnotu území. Významný je i kumulativní charakter navrhovaného zásahu. V případě realizace celé soustavy AOV47–AOV50 může vzniknout rozsáhlý pás blikajících technických dominant, viditelný na velké vzdálenosti, který zásadně změní dosavadní noční charakter krajiny. Strategie ochrany krajinného rázu Kraje Vysočina (SOKR, 2024) přitom chrání: harmonické měřítko krajiny, krajinné scenérie, obraz sídel v krajině, pohledově exponované prostory a charakter krajinného panoramatu. Dokumentace SEA však noční podobu krajiny prakticky vůbec nehodnotí. Studie Falchi et al. (2016) současně potvrzuje, že rozsáhlé technické osvětlení významně přispívá ke kumulativnímu světelnému znečištění a ovlivňuje kvalitu nočního prostředí v regionálním měřítku. Studie Kyba et al. (2017) potvrzuje, že umělé noční osvětlení představuje významný zásah do krajinného prostředí a vede ke ztrátě přirozené tmavé krajiny i změně vnímání krajinného prostoru. Studie Svensson et al. (2023) dále potvrzuje, že blikající překážkové osvětlení vysokých větrných elektráren významně ovlivňuje vnímání noční krajiny a zesiluje vizuální dominanci větrných parků. Dokumentace SEA však tyto dopady objektivně nehodnotí, metodicky nevysvětluje ani neprokazuje jejich přijatelnost. Výsledné hodnocení vlivů na krajinný ráz je proto nepřezkoumatelné a neodpovídá skutečnému rozsahu zásahu do noční krajiny regionu. Takový postup je v rozporu se zákonem č. 114/1992 Sb., o ochraně přírody a krajiny, s § 12 ochrany krajinného rázu, s Evropskou úmluvou o krajině (2000), s principem ochrany krajinného rázu, s principem prevence a s požadavkem objektivního a transparentního hodnocení vlivů koncepce. Dokumentace SEA je proto v této části nepřezkoumatelná.	

					<u>Návrh řešení:</u> Požaduji přepracování hodnocení vlivů akcelerační oblasti AOV47 – Bukovec na noční krajinu a doplnění objektivního hodnocení světelného znečištění a kumulativní světelné zátěže širšího území. Současně požaduji doplnění modelu noční viditelnosti, hodnocení překážkového osvětlení, posouzení dálkové viditelnosti blikajících světel, objektivní vyhodnocení ztráty tmavé krajiny, hodnocení kumulativních světelných dopadů soustavy AOV47–AOV50 a transparentní posouzení přijatelnosti zásahu do noční krajiny regionu. Pokud nebude možné uvedené nedostatky objektivně a přezkoumatelně odstranit, požaduji vypuštění širším území vzniknout soustava přibližně 88 větrných elektráren. Takové stavby představují dominantní technické objekty viditelné na značné vzdálenosti a zásadně ovlivňují horizonty, siluety sídel, krajinné panorama, historické pohledové vazby i celkové vnímání krajinného prostoru. Dokumentace SEA však neobsahuje realistické simulace těchto dopadů, neposuzuje viditelnost z konkrétních obcí, nehodnotí dálkové pohledy ani objektivně neposuzuje vznik technické dominance nad kulturní krajinou. Významné je i to, že SEA pracuje pouze s omezenými mapovými podklady a neobsahuje použitelný regionální model viditelnosti pro stavby o výšce až 250 metrů. Bez takového modelu však nelze objektivně vyhodnotit rozsah vizuálního zásahu, krajinnou dominanci, dálkovou viditelnost ani skutečný rozsah kumulativních vizuálních dopadů. Dokumentace současně neumožňuje veřejnosti objektivně posoudit skutečný rozsah zásahu, dopady na panorama krajiny, změnu horizontů ani proměnu krajinného charakteru. To představuje závažný problém přezkoumatelnosti SEA. Strategie ochrany krajinného rázu Kraje Vysočina (SOKR, 2024) přitom výslovně chrání pohledově exponované prostory, harmonické měřítko krajiny, krajinné horizonty, kulturní dominanty a obraz sídel v krajině. Generel krajinného rázu Jihočeského kraje současně chrání charakteristické krajinné prostory jako reprezentativní segmenty jihočeské krajiny s nejvýraznějším krajinným rázem, včetně harmonického měřítka krajiny, krajinných horizontů, kulturních dominant, historických pohledových vazeb, výrazných scenérií a kulturní identity území. Dokument výslovně uvádí, že jde o *„nejhodnotnější části s nejvýraznějším krajinným rázem"* a o území představující *„symboly jihočeské krajiny"*. Dokumentace SEA však bez objektivního vizuálního modelování není schopna prokázat, že tyto hodnoty nebudou významně narušeny. Historic England (2021) současně doporučuje používání realistických vizualizací, panoramatických simulací, analýz dálkových pohledů a objektivního hodnocení dálkové viditelnosti u rozsáhlých větrných parků. Studie Guan et al. (2022) současně potvrzuje, že bez regionálního modelování viditelnosti nelze objektivně vyhodnotit kumulativní vizuální dopady soustav větrných elektráren. Studie Svensson et al. (2023) potvrzuje, že kvalitní vizuální modelování je zásadní podmínkou objektivního hodnocení dopadů větrných elektráren na krajinný ráz a veřejné posouzení přijatelnosti záměru. Dokumentace SEA však tyto požadavky nesplňuje, objektivní vizuální model neobsahuje a neumožňuje transparentní přezkoumání skutečných krajinných dopadů návrhu. Výsledné hodnocení vlivů na krajinný ráz je proto nepřezkoumatelné a metodicky nedostatečné. Takový postup je v rozporu se zákonem č. 100/2001 Sb., o posuzování vlivů na životní prostředí, se zákonem č. 114/1992 Sb., o ochraně přírody a krajiny, s § 12 ochrany krajinného rázu, s Evropskou úmluvou o krajině (2000), s principem prevence, s požadavkem přezkoumatelnosti SEA a s požadavkem objektivního a transparentního hodnocení vlivů koncepce. Dokumentace SEA je proto v této části nepřezkoumatelná. Návrh řešení: Požaduji přepracování hodnocení vizuálních dopadů akcelerační oblasti AOV47 – Bukovec a doplnění objektivního regionálního modelu viditelnosti navržených větrných elektráren. Současně požaduji doplnění realistických fotomontáží, panoramatických vizualizací, analýzy dálkových pohledů pro výšku 250 metrů, simulací z klíčových pohledových lokalit, hodnocení dálkové viditelnosti, objektivního posouzení vizuální dominance a transparentního vyhodnocení kumulativních vizuálních dopadů celé soustavy AOV47–AOV50. Pokud nebude možné uvedené nedostatky objektivně a přezkoumatelně odstranit, požaduji vypuštění akcelerační oblasti AOV47 – Bukovec a souvisejícího územního opatření z návrhu Změny č. 2 Územního rozvojového plánu ČR. Zdroje:	

Poř.č.	Připomínkové místo	Číslo jednací	Článek	AO	Připomínka	Vyhodnocení
					KRAJ VYSOČINA. Strategie ochrany krajinného rázu Kraje Vysočina (SOKR), oblast krajinného rázu CZ0610-OB015 Pacovsko, revize 2024. [online]. Dostupné z: https://www.kr-vysocina.cz/assets/File.ashx?id_org=450008&id_dokumenty=4125556. [cit. 17. 5. 2026]. JIHOČESKÝ KRAJ. Generel krajinného rázu Jihočeského kraje. [online]. České Budějovice: Jihočeský kraj, 2009. Dostupné z: https://geoportal.kraj-jhocesky.gov.cz/portal/Media/Stary_portal/up_ostatni/generel_krajinneho_razu/jc_kraj_generel_krajinneho_razu_a4.pdf. [cit. 17. 5. 2026]. HISTORIC ENGLAND. Commercial Renewable Energy Development and the Historic Environment. Historic England Advice Note 15 [online]. 2021. Dostupné z: https://historicengland.org.uk/images-books/publications/commercial-renewable-energy-development-historic-environment-advice-note-15/. [cit. 17. 5. 2026]. SVENSSON, J. et al. Wind power distribution across subalpine, boreal, and temperate landscapes: challenges for sustainable planning [online]. Ecology and Society, 2023. Dostupné z: https://ecologyandsociety.org/vol28/iss4/art18/. [cit. 17. 5. 2026]. GUAN, J. et al. Landscape Visual Impact Evaluation for Onshore Wind Farm [online]. ISPRS International Journal of Geo-Information, 2022. Dostupné z: https://www.mdpi.com/2220-9964/11/12/594. [cit. 17. 5. 2026]. ČESKÁ REPUBLIKA. Zákon č. 100/2001 Sb., o posuzování vlivů na životní prostředí [online]. Dostupné z: https://www.zakonyprolidi.cz/cs/2001-100. [cit. 17. 5. 2026]. ČESKÁ REPUBLIKA. Zákon č. 114/1992 Sb., o ochraně přírody a krajiny [online]. Dostupné z: https://www.zakonyprolidi.cz/cs/1992-114. [cit. 17. 5. 2026]. RADA EVROPY. Evropská úmluva o krajině [online]. Florencie, 2000. Dostupné z: https://www.coe.int/en/web/landscape. [cit. 17. 5. 2026]. **6.6.11 Světelné znečištění a ztráta noční krajiny** **Dokumentace SEA nedostatečně hodnotí dopady navržené akcelerační oblasti AOV47 – Bukovec na noční krajinu, tmavou krajinu, noční panorama a kumulativní světelnou zátěž území.** **Dokumentace současně nehodnotí překážkové osvětlení větrných elektráren, neposuzuje blikající výstražná světla, nehodnotí noční dálkovou viditelnost soustavy větrných elektráren ani objektivně neposuzuje ztrátu tmavé krajiny a změnu nočního charakteru území.** To je zvlášť významné vzhledem k rozsahu navrhovaného zásahu. SEA totiž připouští možnost výstavby až 33 větrných elektráren o výšce až 250 metrů v rámci AOV47 – Bukovec, přičemž v kombinaci s AOV48–AOV50 může v širším území vzniknout soustava přibližně 88 větrných elektráren. Taková soustava větrných elektráren bude vyžadovat překážkové osvětlení, synchronizované blikající výstražné systémy a trvalé noční světelné značení. Výsledkem bude vznik nového technického nočního horizontu, výrazná proměna nočního panoramatu, narušení charakteru tmavé krajiny a významná kumulativní světelná zátěž v regionálním měřítku. Dokumentace SEA však neobsahuje model světelného znečištění, neposuzuje dálkovou viditelnost nočního osvětlení, nehodnotí kumulativní působení blikajících světel ani objektivně neposuzuje dopady na noční krajinný ráz. SEA současně nehodnotí vlivy na vnímání krajiny obyvateli, narušení nočního panoramatu, ztrátu přirozené tmavé krajiny ani dopady na rekreační a estetickou hodnotu území. Významný je i kumulativní charakter navrhovaného zásahu. V případě realizace celé soustavy AOV47–AOV50 může vzniknout rozsáhlý pás blikajících technických dominant, viditelný na velké vzdálenosti, který zásadně změní dosavadní noční charakter krajiny. Strategie ochrany krajinného rázu Kraje Vysočina (SOKR, 2024) přitom chrání: harmonické měřítko krajiny, krajinné scenérie, obraz sídel v krajině, pohledově exponované prostory a charakter krajinného panoramatu. Dokumentace SEA však noční podobu krajiny prakticky vůbec nehodnotí. Studie Falchi et al. (2016) současně potvrzuje, že rozsáhlé technické osvětlení významně přispívá ke kumulativnímu světelnému znečištění a ovlivňuje kvalitu nočního prostředí v regionálním měřítku. Studie Kyba et al. (2017) potvrzuje, že umělé noční osvětlení představuje významný zásah do krajinného prostředí a vede ke ztrátě přirozené tmavé krajiny i změně vnímání krajinného prostoru. Studie Svensson et al. (2023) dále potvrzuje, že blikající překážkové osvětlení vysokých větrných elektráren významně ovlivňuje vnímání noční krajiny a zesiluje vizuální dominanci větrných parků.	

Poř.č.	Připomínkové místo	Číslo jednací	Článek	AO	Připomínka	Vyhodnocení
					Dokumentace SEA však tyto dopady objektivně nehodnotí, metodicky nevysvětluje ani neprokazuje jejich přijatelnost. Výsledné hodnocení vlivů na krajinný ráz je proto nepřezkoumatelné a neodpovídá skutečnému rozsahu zásahu do noční krajiny regionu. Takový postup je v rozporu se zákonem č. 114/1992 Sb., o ochraně přírody a krajiny, s § 12 ochrany krajinného rázu, s Evropskou úmluvou o krajině (2000), s principem ochrany krajinného rázu, s principem prevence a s požadavkem objektivního a transparentního hodnocení vlivů koncepce. Dokumentace SEA je proto v této části nepřezkoumatelná. Návrh řešení: Požaduji přepracování hodnocení vlivů akcelerační oblasti AOV47 – Bukovec na noční krajinu a doplnění objektivního hodnocení světelného znečištění a kumulativní světelné zátěže širšího území. Současně požaduji doplnění modelu noční viditelnosti, hodnocení překážkového osvětlení, posouzení dálkové viditelnosti blikajících světel, objektivní vyhodnocení ztráty tmavé krajiny, hodnocení kumulativních světelných dopadů soustavy AOV47–AOV50 a transparentní posouzení přijatelnosti zásahu do noční krajiny regionu. Pokud nebude možné uvedené nedostatky objektivně a přezkoumatelně odstranit, požaduji vypuštění akcelerační oblasti AOV47 – Bukovec a souvisejícího územního opatření z návrhu Změny č. 2 Územního rozvojového plánu ČR. Zdroje: KRAJ VYSOČINA. Strategie ochrany krajinného rázu Kraje Vysočina (SOKR), oblast krajinného rázu CZ0610-OB015 Pacovsko, revize 2024. [online]. Dostupné z: https://www.kr-vysocina.cz/assets/File.ashx?id_org=450008&id_dokumenty=4125556. [cit. 17. 5. 2026]. FALCHI, Fabio et al. The new world atlas of artificial night sky brightness [online]. Science Advances, 2016. Dostupné z: https://www.science.org/doi/10.1126/sciadv.1600377. [cit. 17. 5. 2026]. KYBA, Christopher C. M. et al. Artificially lit surface of Earth at night increasing in radiance and extent [online]. Science Advances, 2017. Dostupné z: https://www.science.org/doi/10.1126/sciadv.1701528. [cit. 17. 5. 2026]. SVENSSON, J. et al. Wind power distribution across subalpine, boreal, and temperate landscapes: challenges for sustainable planning [online]. Ecology and Society, 2023. Dostupné z: https://ecologyandsociety.org/vol28/iss4/art18/. [cit. 17. 5. 2026]. ČESKÁ REPUBLIKA. Zákon č. 114/1992 Sb., o ochraně přírody a krajiny [online]. Dostupné z: https://www.zakonyprolidi.cz/cs/1992-114. [cit. 17. 5. 2026]. RADA EVROPY. Evropská úmluva o krajině [online]. Florencie, 2000. Dostupné z: https://www.coe.int/en/web/landscape. [cit. 17. 5. 2026]. **6.6.12 Zásah do rekreační a estetické funkce krajiny** **Dokumentace SEA nedostatečně hodnotí dopady navržené akcelerační oblasti AOV47 – Bukovec na rekreační a estetickou funkci krajiny, turistický potenciál území a venkovský charakter krajiny. Dokumentace současně nehodnotí dopady na rekreační využívání území, neposuzuje změnu estetické hodnoty krajiny, nehodnotí atraktivitu venkovské krajiny ani objektivně neposuzuje dopady industrializace krajiny na rekreační potenciál regionu.** Dotčené území přitom představuje krajinu s vysokou estetickou hodnotou, s dochovaným venkovským charakterem, s významnými pohledovými horizonty, s kulturně-historickými dominantami a s rekreačním a turistickým využitím. Jedná se o krajinu využívanou pro pěší turistiku, cykloturistiku, rekreační pobyty, individuální rekreaci a venkovský cestovní ruch. Dokumentace SEA však neobsahuje objektivní hodnocení rekreační funkce krajiny, neposuzuje změnu vnímání krajiny návštěvníky, nehodnotí dopady na estetickou kvalitu území ani objektivně neposuzuje změnu atraktivity krajiny po industrializaci prostoru větrnými elektrárnami. To je zvlášť významné vzhledem k rozsahu navrhovaného zásahu. SEA totiž připouští možnost výstavby až 33 větrných elektráren o výšce až 250 metrů v rámci AOV47 – Bukovec, přičemž v kombinaci s AOV48–AOV50 může v širším území vzniknout soustava přibližně 88 větrných elektráren. Takový rozsah výstavby zásadně mění charakter krajiny, vytváří nový technický horizont, oslabuje estetickou hodnotu území a proměňuje venkovskou kulturní krajinu v technicky dominovaný prostor. Dokumentace SEA však nehodnotí ztrátu venkovského charakteru krajiny, neposuzuje dopady na turistickou atraktivitu regionu, nehodnotí zásah do rekreační krajiny ani objektivně neposuzuje dlouhodobé dopady na estetické vnímání prostoru.	

Poř.č.	Připomínkové místo	Číslo jednací	Článek	AO	Připomínka	Vyhodnocení
					Strategie ochrany krajinného rázu Kraje Vysočina (SOKR, 2024) přitom chrání harmonické měřítko krajiny, krajinné scenérie, obraz sídel v krajině, pohledově exponované prostory a estetické hodnoty krajiny. Obdobně Generel krajinného rázu Jihočeského kraje chrání charakteristické krajinné prostory jako reprezentativní segmenty jihočeské krajiny s nejvýraznějším krajinným rázem, výraznými scenériemi, kulturními dominantami, historickými pohledovými vazbami a kulturní identitou představující symboly jihočeské krajiny. Dokumentace SEA však rekreační a estetickou funkci krajiny objektivně nehodnotí. Studie Frantál a Kunc (2011) potvrzuje, že rozsáhlé koncentrace větrných elektráren mohou významně narušit rekreační a estetickou hodnotu krajiny, zejména v územích s dochovaným venkovským charakterem a vysokou krajinářskou hodnotou. Studie Pasqualetti (2011) dále upozorňuje, že industrializace kulturní krajiny větrnými parky významně mění estetické vnímání prostoru a může vést ke ztrátě identity tradiční venkovské krajiny. Studie Westlund a Wilhelmsson (2021) současně potvrzuje, že dominantní technické struktury v krajině mohou negativně ovlivňovat subjektivní vnímání kvality prostředí, atraktivitu rekreačního území i způsob, jakým návštěvníci krajinu vnímají. Dokumentace SEA však tyto dopady objektivně nehodnotí, metodicky nevysvětluje ani neprokazuje jejich přijatelnost. Výsledné hodnocení vlivů na krajinný ráz je proto nepřezkoumatelné a neodpovídá skutečnému rozsahu zásahu do rekreační a estetické funkce krajiny. Takový postup je v rozporu se zákonem č. 114/1992 Sb., o ochraně přírody a krajiny, s § 12 ochrany krajinného rázu, s Evropskou úmluvou o krajině (2000), s principem ochrany kulturní krajiny, s principem prevence, s cíli územního plánování podle stavebního zákona a s požadavkem objektivního a transparentního hodnocení vlivů koncepce. Dokumentace SEA je proto v této části nepřezkoumatelná. **<u>Návrh řešení:</u>** Požaduji přepracování hodnocení vlivů akcelerační oblasti AOV47 – Bukovec na rekreační a estetickou funkci krajiny a doplnění objektivního hodnocení dopadů na turistický a rekreační potenciál území. Současně požaduji objektivní vyhodnocení změny estetické hodnoty krajiny, posouzení dopadů na venkovský charakter území, hodnocení zásahu do rekreační krajiny, posouzení vlivů na turistickou atraktivitu regionu, objektivní vyhodnocení změny vnímání krajiny návštěvníky a transparentní posouzení přijatelnosti industrializace krajiny z hlediska rekreačního využití území. Pokud nebude možné uvedené nedostatky objektivně a přezkoumatelně odstranit, požaduji vypuštění akcelerační oblasti AOV47 – Bukovec a souvisejícího územního opatření z návrhu Změny č. 2 Územního rozvojového plánu ČR. Zdroje: KRAJ VYSOČINA. Strategie ochrany krajinného rázu Kraje Vysočina (SOKR), oblast krajinného rázu CZ0610-OB015 Pacovsko, revize 2024. [online]. Dostupné z: https://www.kr-vysocina.cz/assets/File.ashx?id_org=450008&id_dokumenty=4125556. [cit. 17. 5. 2026]. JIHOČESKÝ KRAJ. Generel krajinného rázu Jihočeského kraje. [online]. České Budějovice: Jihočeský kraj, 2009. Dostupné z: https://geoportal.kraj-jihocesky.gov.cz/portal/Media/Stary_portal/up_ostatni/generel_krajinneho_razu/jc_kraj_generel_krajinneho_razu_a4.pdf. [cit. 17. 5. 2026]. FRANTÁL, Bohumil; KUNC, Josef. Wind turbines in tourism landscapes: Czech Experience [online]. Annals of Tourism Research, 2011. Dostupné z: https://www.sciencedirect.com/science/article/abs/pii/S0160738310001271. [cit. 17. 5. 2026]. PASQUALETTI, Martin J. Opposing Wind Energy Landscapes: A Search for Common Cause [online]. Annals of the Association of American Geographers, 2011. Dostupné z: https://www.tandfonline.com/doi/abs/10.1080/00045608.2011.568879. [cit. 17. 5. 2026]. WESTLUND, Hans; WILHELMSSON, Mats. The Socio-Economic Cost of Wind Turbines: A Swedish Case Study [online]. Sustainability, 2021. Dostupné z: https://www.mdpi.com/2071-1050/13/12/6892. [cit. 17. 5. 2026]. ČESKÁ REPUBLIKA. Zákon č. 114/1992 Sb., o ochraně přírody a krajiny [online]. Dostupné z: https://www.zakonyprolidi.cz/cs/1992-114. [cit. 17. 5. 2026]. RADA EVROPY. Evropská úmluva o krajině [online]. Florencie, 2000. Dostupné z: https://www.coe.int/en/web/landscape. [cit. 17. 5. 2026].	

					6.6.13 Absence transparentní metodiky hodnocení krajinného rázu **Dokumentace SEA neobsahuje transparentní, objektivní a přezkoumatelnou metodiku hodnocení vlivů navržené akcelerační oblasti AOV47 – Bukovec na krajinný ráz.** **Dokumentace současně neobsahuje jasná kritéria hodnocení, neuvádí limity přijatelnosti zásahů, nevysvětluje způsob bodového hodnocení ani objektivně nezdůvodňuje výsledné hodnocení vlivů jako pouze „mírně negativních".** Není zřejmé, zda hodnocení krajinného rázu vychází z podrobného terénního hodnocení a místních charakteristik území, nebo převážně z obecného mapového vyhodnocení. Při existenci významných nejistot v hodnocení krajinných dopadů nelze automaticky vycházet z předpokladu jejich nevýznamnosti. Navržené podmínky neumožňují ověřit, jak bude skutečně dosaženo ochrany krajinného rázu. To představuje závažnou metodickou, právní i procesní vadu dokumentace SEA. SEA sama přitom popisuje významné zásahy do krajinných horizontů, vznik nových výškových dominant, narušení historických pohledových vazeb, oslabení kulturních dominant, zásahy do krajinných scenérií, změnu charakteru krajiny i kumulativní působení rozsáhlé soustavy větrných elektráren. Současně připouští významné dálkové vizuální působení, zásahy do kulturní krajiny, i vznik nových dominant v území. Přesto dokumentace bez objektivního odborného vysvětlení uzavírá, že vliv na krajinný ráz bude pouze: *„mírně negativní"*. SEA však nevysvětluje metodiku tohoto závěru, neuvádí kritéria hodnocení, neobsahuje prahové hodnoty přijatelnosti ani objektivně neprokazuje, proč jsou tak rozsáhlé zásahy hodnoceny pouze jako *„mírně negativní"*. To je zvlášť významné vzhledem k rozsahu navrhovaného zásahu. SEA totiž připouští možnost výstavby až 33 větrných elektráren o výšce až 250 metrů, přičemž v kombinaci s AOV48–AOV50 může v širším území vzniknout soustava přibližně 88 větrných elektráren. Dokumentace SEA přitom neobsahuje objektivní regionální vizuální model, nehodnotí regionální krajinnou Strategie ochrany krajinného rázu Kraje Vysočina (SOKR, 2024) přitom chrání harmonické měřítko krajiny, krajinné scenérie, obraz sídel v krajině, pohledově exponované prostory a estetické hodnoty krajiny. Obdobně Generel krajinného rázu Jihočeského kraje chrání charakteristické krajinné prostory jako reprezentativní segmenty jihočeské krajiny s nejvýraznějším krajinným rázem, výraznými scenériemi, kulturními dominantami, historickými pohledovými vazbami a kulturní identitou představující symboly jihočeské krajiny. Dokumentace SEA však rekreační a estetickou funkci krajiny objektivně nehodnotí. Studie Frantál a Kunc (2011) potvrzuje, že rozsáhlé koncentrace větrných elektráren mohou významně narušit rekreační a estetickou hodnotu krajiny, zejména v územích s dochovaným venkovským charakterem a vysokou krajinářskou hodnotou. Studie Pasqualetti (2011) dále upozorňuje, že industrializace kulturní krajiny větrnými parky významně mění estetické vnímání prostoru a může vést ke ztrátě identity tradiční venkovské krajiny. Studie Westlund a Wilhelmsson (2021) současně potvrzuje, že dominantní technické struktury v krajině mohou negativně ovlivňovat subjektivní vnímání kvality prostředí, atraktivitu rekreačního území i způsob, jakým návštěvníci krajinu vnímají. Dokumentace SEA však tyto dopady objektivně nehodnotí, metodicky nevysvětluje ani neprokazuje jejich přijatelnost. Výsledné hodnocení vlivů na krajinný ráz je proto nepřezkoumatelné a neodpovídá skutečnému rozsahu zásahu do rekreační a estetické funkce krajiny. Takový postup je v rozporu se zákonem č. 114/1992 Sb., o ochraně přírody a krajiny, s § 12 ochrany krajinného rázu, s Evropskou úmluvou o krajině (2000), s principem ochrany kulturní krajiny, s principem prevence, s cíli územního plánování podle stavebního zákona a s požadavkem objektivního a transparentního hodnocení vlivů koncepce. Dokumentace SEA je proto v této části nepřezkoumatelná. Návrh řešení: Požaduji přepracování hodnocení vlivů akcelerační oblasti AOV47 – Bukovec na rekreační a estetickou funkci krajiny a doplnění objektivního hodnocení dopadů na turistický a rekreační potenciál území. Současně požaduji objektivní vyhodnocení změny estetické hodnoty krajiny, posouzení dopadů na venkovský charakter území, hodnocení zásahu do rekreační krajiny, posouzení vlivů na turistickou atraktivitu regionu, objektivní vyhodnocení změny vnímání krajiny návštěvníky a transparentní posouzení přijatelnosti industrializace krajiny z hlediska rekreačního využití území. Pokud nebude možné uvedené nedostatky objektivně a přezkoumatelně odstranit, požaduji vypuštění akcelerační oblasti AOV47 – Bukovec a souvisejícího územního opatření z návrhu Změny č. 2 Územního rozvojového plánu ČR.	

Poř.č.	Připomínkové místo	Číslo jednací	Článek	AO	Připomínka	Vyhodnocení
					Zdroje: KRAJ VYSOČINA. Strategie ochrany krajinného rázu Kraje Vysočina (SOKR), oblast krajinného rázu CZ0610-OB015 Pacovsko, revize 2024. [online]. Dostupné z: https://www.kr-vysocina.cz/assets/File.ashx?id_org=450008&id_dokumenty=4125556. [cit. 17. 5. 2026]. JIHOČESKÝ KRAJ. Generel krajinného rázu Jihočeského kraje. [online]. České Budějovice: Jihočeský kraj, 2009. Dostupné z: https://geoportal.kraj-jhocesky.gov.cz/portal/Media/Stary_portal/up_ostatni/generel_krajinneho_razu/jc_kraj_generel_krajinneho_razu_a4.pdf. [cit. 17. 5. 2026]. FRANTÁL, Bohumil; KUNC, Josef. Wind turbines in tourism landscapes: Czech Experience [online]. Annals of Tourism Research, 2011. Dostupné z: https://www.sciencedirect.com/science/article/abs/pii/S0160738310001271. [cit. 17. 5. 2026]. PASQUALETTI, Martin J. Opposing Wind Energy Landscapes: A Search for Common Cause [online]. Annals of the Association of American Geographers, 2011. Dostupné z: https://www.tandfonline.com/doi/abs/10.1080/00045608.2011.568879. [cit. 17. 5. 2026]. WESTLUND, Hans; WILHELMSSON, Mats. The Socio-Economic Cost of Wind Turbines: A Swedish Case Study [online]. Sustainability, 2021. Dostupné z: https://www.mdpi.com/2071-1050/13/12/6892. [cit. 17. 5. 2026]. ČESKÁ REPUBLIKA. Zákon č. 114/1992 Sb., o ochraně přírody a krajiny [online]. Dostupné z: https://www.zakonyprolidi.cz/cs/1992-114. [cit. 17. 5. 2026]. RADA EVROPY. Evropská úmluva o krajině [online]. Florencie, 2000. Dostupné z: https://www.coe.int/en/web/landscape. [cit. 17. 5. 2026]. **6.6.13 Absence transparentní metodiky hodnocení krajinného rázu** **Dokumentace SEA neobsahuje transparentní, objektivní a přezkoumatelnou metodiku hodnocení vlivů navržené akcelerační oblasti AOV47 – Bukovec na krajinný ráz.** **Dokumentace současně neobsahuje jasná kritéria hodnocení, neuvádí limity přijatelnosti zásahů, nevysvětluje způsob bodového hodnocení ani objektivně nezdůvodňuje výsledné hodnocení vlivů jako pouze „mírně negativních".** Není zřejmé, zda hodnocení krajinného rázu vychází z podrobného terénního hodnocení a místních charakteristik území, nebo převážně z obecného mapového vyhodnocení. Při existenci významných nejistot v hodnocení krajinných dopadů nelze automaticky vycházet z předpokladu jejich nevýznamnosti. Navržené podmínky neumožňují ověřit, jak bude skutečně dosaženo ochrany krajinného rázu. To představuje závažnou metodickou, právní i procesní vadu dokumentace SEA. SEA sama přitom popisuje významné zásahy do krajinných horizontů, vznik nových výškových dominant, narušení historických pohledových vazeb, oslabení kulturních dominant, zásahy do krajinných scenérií, změnu charakteru krajiny i kumulativní působení rozsáhlé soustavy větrných elektráren. Současně připouští významné dálkové vizuální působení, zásahy do kulturní krajiny, i vznik nových dominant v území. Přesto dokumentace bez objektivního odborného vysvětlení uzavírá, že vliv na krajinný ráz bude pouze: *„mírně negativní"*. SEA však nevysvětluje metodiku tohoto závěru, neuvádí kritéria hodnocení, neobsahuje prahové hodnoty přijatelnosti ani objektivně neprokazuje, proč jsou tak rozsáhlé zásahy hodnoceny pouze jako *„mírně negativní"*. To je zvlášť významné vzhledem k rozsahu navrhovaného zásahu. SEA totiž připouští možnost výstavby až 33 větrných elektráren o výšce až 250 metrů, přičemž v kombinaci s AOV48–AOV50 může v širším území vzniknout soustava přibližně 88 větrných elektráren. Dokumentace SEA přitom neobsahuje objektivní regionální vizuální model, nehodnotí regionální krajinnou saturaci, neposuzuje synergické vizuální efekty, neobsahuje realistické vizualizace ani nehodnotí přijatelnost industrializace krajiny v regionálním měřítku. Výsledné bodové hodnocení je proto netransparentní, metodicky nevysvětlené a nepřezkoumatelné. Strategie ochrany krajinného rázu Kraje Vysočina (SOKR, 2024) přitom pracuje s konkrétními principy ochrany krajiny, s ochranou harmonického měřítka, s ochranou horizontů, s ochranou kulturních dominant a s ochranou pohledově exponovaných prostorů. Dokumentace SEA však nevysvětluje vztah svého hodnocení k těmto principům, neuvádí metodiku vyhodnocení souladu ani objektivně neposuzuje míru zásahu do chráněných hodnot krajiny. Krajský úřad Jihočeského kraje (2026) současně výslovně upozorňuje, že odborné krajinné podklady: *„nebyly v rámci stanovení podmínek a zmírňujících opatření pro AOV47 Bukovec nijak zohledněny."*	

Poř.č.	Připomínkové místo	Číslo jednací	Článek	AO	Připomínka	Vyhodnocení
					Dokumentace SEA tak nepracuje transparentně s krajskými podklady, nevysvětluje metodiku hodnocení ani neumožňuje objektivní přezkoumání závěrů. Metodická doporučení SEA (2015) přitom požadují transparentnost hodnocení, objektivní zdůvodnění závěrů, přezkoumatelnost výsledků a jasné odůvodnění významnosti vlivů. Dokumentace SEA však tyto požadavky nesplňuje. Studie Pasqualetti (2011) a Guan et al. (2022) současně potvrzují, že hodnocení krajinných dopadů větrných elektráren musí zahrnovat regionální měřítko, kumulativní vizuální dopady, změnu identity krajiny a objektivní hodnocení dominance technických struktur v krajině. Dokumentace SEA však neobsahuje objektivní metodické vyhodnocení těchto faktorů, nevysvětluje použitou metodiku ani neprokazuje přezkoumatelnost výsledného hodnocení. Výsledné hodnocení vlivů na krajinný ráz je proto nepřezkoumatelné, metodicky nedostatečné a v rozporu se skutkovými zjištěními uvedenými v samotné dokumentaci. Takový postup je v rozporu se zákonem č. 100/2001 Sb., o posuzování vlivů na životní prostředí, se zákonem č. 114/1992 Sb., o ochraně přírody a krajiny, s požadavkem přezkoumatelnosti správních podkladů, s principem prevence, s Evropskou úmluvou o krajině (2000), s metodickými požadavky SEA a s požadavkem objektivního a transparentního hodnocení vlivů koncepce. Dokumentace SEA je proto v této části nepřezkoumatelná. **<u>Návrh řešení:</u>** Požaduji přepracování metodiky hodnocení vlivů akcelerační oblasti AOV47 – Bukovec na krajinný ráz a doplnění transparentního a objektivního metodického odůvodnění výsledného hodnocení. Současně požaduji jasné vymezení hodnoticích kritérií, stanovení limitů přijatelnosti zásahů, objektivní vysvětlení bodového hodnocení, doplnění regionálního vizuálního modelu, objektivní vyhodnocení kumulativních dopadů, transparentní posouzení souladu s krajskými krajinnými podklady a přezkoumatelné zdůvodnění závěrů SEA. Pokud nebude možné uvedené nedostatky objektivně a přezkoumatelně odstranit, požaduji vypuštění akcelerační oblasti AOV47 – Bukovec a souvisejícího územního opatření z návrhu Změny č. 2 Územního rozvojového plánu ČR. Zdroje: KRAJ VYSOČINA. Strategie ochrany krajinného rázu Kraje Vysočina (SOKR), oblast krajinného rázu CZ0610-OB015 Pacovsko, revize 2024. [online]. Dostupné z: https://www.kr-vysocina.cz/assets/File.ashx?id_org=450008&id_dokumenty=4125556. [cit. 17. 5. 2026]. KRAJSKÝ ÚŘAD JIHOČESKÝ KRAJ. Nesouhlasné stanovisko k územnímu opatření o podmínkách a zmírňujících opatřeních podle zákona o urychlení využívání obnovitelných zdrojů energie pro akcelerační oblast AOV47 Bukovec. Č.j. KUJCK 63817/2026, 14. 5. 2026. MINISTERSTVO ŽIVOTNÍHO PROSTŘEDÍ ČR. Metodická doporučení pro vyhodnocení vlivů politik územního rozvoje a územně plánovací dokumentace na životní prostředí (SEA) [online]. Věstník MŽP, ročník XV, únor 2015, částka 2. Dostupné z: https://portal.cenia.cz/eiasea/dokumenty/sea_metodicka_doporuceni. [cit. 17. 5. 2026]. PASQUALETTI, Martin J. Opposing Wind Energy Landscapes: A Search for Common Cause [online]. Annals of the Association of American Geographers, 2011. Dostupné z: https://www.tandfonline.com/doi/abs/10.1080/00045608.2011.568879. [cit. 17. 5. 2026]. GUAN, J. et al. Landscape Visual Impact Evaluation for Onshore Wind Farm [online]. ISPRS International Journal of Geo-Information, 2022. Dostupné z: https://www.mdpi.com/2220-9964/11/12/594. [cit. 17. 5. 2026]. ČESKÁ REPUBLIKA. Zákon č. 100/2001 Sb., o posuzování vlivů na životní prostředí [online]. Dostupné z: https://www.zakonyprolidi.cz/cs/2001-100. [cit. 17. 5. 2026]. ČESKÁ REPUBLIKA. Zákon č. 114/1992 Sb., o ochraně přírody a krajiny [online]. Dostupné z: https://www.zakonyprolidi.cz/cs/1992-114. [cit. 17. 5. 2026]. RADA EVROPY. Evropská úmluva o krajině [online]. Florencie, 2000. Dostupné z: https://www.coe.int/en/web/landscape. [cit. 17. 5. 2026]. **6.7 Bezpečnost, letectví, obrana státu a integrovaný záchranný systém** **<u>6.7.1 Nedostatečné posouzení vlivů na radarové systémy a bezpečnost leteckého provozu</u>** **Dokumentace SEA neobsahuje odpovídající vyhodnocení dopadů akcelerační oblasti AOV47 – Bukovec na radarové systémy civilního a vojenského letectví ani na bezpečnost leteckého**	

Poř.č.	Připomínkové místo	Číslo jednací	Článek	AO	Připomínka	Vyhodnocení
					provozu. Návrh je proto v rozporu s principem prevence a požadavkem komplexního vyhodnocení bezpečnostních rizik strategické infrastruktury. **Dokumentace současně neobsahuje radarové modelování, analýzu radarového clutteru, vyhodnocení Dopplerových efektů, analýzu radarových stínů ani regionální kumulativní hodnocení vlivů více větrných parků na radarovou infrastrukturu.** Studie Lemmon et al. (2008) potvrzuje, že rotující lopatky větrných elektráren mohou vytvářet falešné radarové cíle, Dopplerovské interference a rušivé radarové odrazy, které mohou maskovat skutečná letadla a snižovat schopnost radarové detekce. Studie MIT Lincoln Laboratory (2015) dále potvrzuje vznik radarových stínů a ztrátu sledování nízko letících objektů v oblastech s koncentrací větrných elektráren. Studie IEA Wind Task 34 (2023) potvrzuje, že radarové interference představují významné bezpečnostní riziko pro civilní letectví i systémy protivzdušné obrany. Ministerstvo obrany současně potvrzuje, že v části katastrálního území Bořetín a jeho okolí se nachází vzdušný prostor LKTSA27 Humpolec, zřízený Úřadem pro civilní letectví opatřením obecné povahy č. j. 0900-16-701, sp. zn. ODO/3-2016-ASM-OOP-1 ze dne 18. února 2016. Tento prostor byl uplatněn jako vymezené území Ministerstva obrany v rámci sledovaného jevu ÚAP 102a. Ministerstvo obrany současně uvádí, že vzdušný prostor je určen pro létání vojenských letadel v malých výškách, výškové omezení činí 300 ft (91 m) až 1000 ft (304 m), výškové limity staveb nelze předem závazně stanovit a každá plánovaná výstavba musí být posuzována individuálně. Dokumentace SEA však tyto skutečnosti objektivně nevyhodnocuje a neobsahuje bezpečnostní model vlivů větrných elektráren o výšce až 250 metrů na letecký provoz ani na vojenskou radarovou infrastrukturu. Takový postup je v rozporu se zákonem č. 49/1997 Sb., o civilním letectví, se zákonem č. 222/1999 Sb., o zajišťování obrany České republiky, s principem prevence bezpečnostních rizik a s požadavkem objektivního vyhodnocení bezpečnostních dopadů koncepce. Dokumentace SEA a územního opatření neřeší dopady § 41 odst. 1 písm c) zákona č. 49/1997 Sb. o civilním letectví. *(1) K povolení staveb a zařízení mimo ochranná pásma je nutný souhlas Úřadu a Ministerstva obrany, jestliže jde o* *a) stavby nebo zařízení vysoké 75 m a více nad terénem,* *b) stavby nebo zařízení vysoké 30 m a více na přirozených nebo umělých vyvýšeninách, které vyčnívají 75 m a výše nad okolní krajinu,* *c) zařízení, která mohou ohrozit bezpečnost letového provozu nebo rušit funkci leteckých palubních přístrojů a leteckých zabezpečovacích zařízení, zejména zařízení průmyslových závodů, vedení vysokého napětí a velmi vysokého napětí, energetická zařízení, větrné elektrárny a vysílací stanice.* Dokumentace SEA je proto v této části nepřezkoumatelná. Návrh řešení: Požaduji doplnění odpovídajícího radarového modelování, vyhodnocení Dopplerových efektů, radarových stínů a falešných radarových cílů, posouzení kumulativních vlivů více větrných parků na radarovou infrastrukturu a doplnění bezpečnostního hodnocení vlivů na civilní i vojenské letectví včetně nízkých letů. Současně požaduji doplnění objektivního vyhodnocení vlivů na vzdušný prostor LKTSA27 Humpolec, sledované jevy ÚAP 102a a ÚAP 119 a na vojenské nízké lety v daném území. Pokud nebude možné uvedené nedostatky objektivně a přezkoumatelně odstranit, požaduji vypuštění akcelerační oblasti AOV47 – Bukovec a souvisejícího územního opatření z návrhu Změny č. 2 Územního rozvojového plánu ČR. Zdroje: LEMMON, J. J. et al. Assessment of the Effects of Wind Turbines on Air Traffic Control Radars [online]. NTIA, 2008. Dostupné z: https://its.ntia.gov/publications/download/TR-08-454.pdf. [cit. 17. 5. 2026]. MIT LINCOLN LABORATORY. Wind Turbine Interference Mitigation Study [online]. 2015. Dostupné z: https://www.ll.mit.edu/r-d/projects/wind-turbine-interference-mitigation-study. [cit. 17. 5. 2026]. IEA WIND TASK 34. Mitigation of Wind Turbine Impacts on Radar [online]. 2023. Dostupné z: https://iea-wind.org/wp-content/uploads/2023/10/83_Mitigation-of-WT-impacts-on-radar.pdf. [cit. 17. 5. 2026]. MINISTERSTVO OBRANY ČR. Stanovisko k vzdušnému prostoru LKTSA27 Humpolec a sledovaným jevům ÚAP 102a a ÚAP 119. Poskytnutí informací podle § 14 odst. 5 písm. d) zákona č. 106/1999 Sb., o svobodném přístupu k informacím, ve znění pozdějších předpisů. Čj. MO 430621/2026-8694. Praha, 29.4.2026.	

					6.7.2 Nedostatečné posouzení dopadů na obranu státu a vojenské zájmy **Dokumentace SEA nedostatečně hodnotí dopady navržené akcelerační oblasti AOV47 – Bukovec na obranu státu a vojenské zájmy České republiky.** **Ministerstvo obrany potvrzuje, že v katastrálním území Bořetín a jeho okolí jsou zřízena omezující opatření z hlediska výškových limitů staveb k zajišťování obranyschopnosti státu. Jedná se konkrétně o omezující vzdušný prostor LKTSA27 Humpolec, který je určen a rezervován pro létání vojenských letadel v malých výškách v rozsahu 300 ft (91 m) až 1000 ft (304 m).** **Popsaný stav území je tedy v rozporu s § 4 odst. 1 ZOZE.** Ministerstvo obrany současně uvádí, že výškové limity staveb nelze předem závazně stanovit, každá plánovaná stavba musí být posuzována individuálně a ve vymezeném území Ministerstvo obrany posuzuje mimo jiné i větrné elektrárny. Dokumentace SEA však neobsahuje odpovídající hodnocení dopadů na vojenské radarové systémy, neposuzuje omezení vojenských letových aktivit, nehodnotí kumulativní koncentraci vysokých technických překážek ani neobsahuje scénářové bezpečnostní hodnocení krizových situací. **Současně dokumentace vůbec neřeší skutečnost, že pásmo nízkého přeletu TSA 27 se nachází v bezprostřední blízkosti území a v katastrálním území Chválkov u Kamenice nad Lipou a Drunče je dokonce v přímém dotyku s navrhovanou akcelerační oblastí. Dokumentace SEA ani dokumentace územního opatření tento bezpečnostní konflikt objektivně neřeší, hrozí potencionálně havárie. Prostor je vymezen od země.**  *Obr.: výřez letecké mapy vzdušných prostorů TSA se zónami LKTA, LKKDSI, LKSO a okolím Kamenice nad Lipou a Nové Včelnice, s legendou "TSA – Temporary Segregated Airspace – Dočasně vyhrazený vzdušný prostor"* Takový postup je v rozporu se zákonem č. 222/1999 Sb., o zajišťování obrany České republiky, se zákonem č. 49/1997 Sb., o civilním letectví, s principem prevence bezpečnostních rizik a s požadavkem objektivního vyhodnocení dopadů na obranné zájmy státu. Dokumentace SEA je proto v této části nepřezkoumatelná. Návrh řešení: Požaduji doplnění odpovídajícího vyhodnocení dopadů na vojenské radarové systémy, vojenské nízké lety, obranné zájmy státu a bezpečnostní infrastrukturu a doplnění scénářového hodnocení bezpečnostních rizik. Současně požaduji doplnění objektivního vyhodnocení střetu akcelerační oblasti s vzdušným prostorem LKTSA27 Humpolec, se sledovanými jevy ÚAP 102a a ÚAP 119 a s pásmem nízkého přeletu v okolí katastrálního území Chválkov u Kamenice nad Lipou. Pokud nebude možné uvedené nedostatky objektivně a přezkoumatelně odstranit, požaduji vypuštění akcelerační oblasti AOV47 – Bukovec a souvisejícího územního opatření z návrhu Změny č. 2 Územního rozvojového plánu ČR. Zdroje: MINISTERSTVO OBRANY ČR. Stanovisko k vzdušnému prostoru LKTSA27 Humpolec a sledovaným jevům ÚAP 102a a ÚAP 119. Poskytnutí informací podle § 14 odst. 5 písm. d) zákona č. 106/1999 Sb., o svobodném přístupu k informacím, ve znění pozdějších předpisů. Čj. MO 430621/2026-8694. Praha, 29.4.2026. ČESKÁ REPUBLIKA. Zákon č. 222/1999 Sb., o zajišťování obrany České republiky [online]. Dostupné z: https://www.zakonyprolidi.cz/cs/1999-222. [cit. 17. 5. 2026]. ČESKÁ REPUBLIKA. Zákon č. 49/1997 Sb., o civilním letectví [online]. Dostupné z: https://www.zakonyprolidi.cz/cs/1997-49. [cit. 17. 5. 2026]. **6.7.3 Nedostatečné vyhodnocení rizik pro integrovaný záchranný systém**	

Poř.č.	Připomínkové místo	Číslo jednací	Článek	AO	Připomínka	Vyhodnocení
					Dokumentace SEA neobsahuje adekvátní vyhodnocení dopadů navržené akcelerační oblasti AOV47 – Bukovec na fungování integrovaného záchranného systému (IZS), letecké záchranné služby ani zásahovou činnost složek požární ochrany. **Dokumentace současně nehodnotí dostupnost území při mimořádných událostech, neposuzuje komplikace zásahů hasičských a záchranných jednotek, neobsahuje scénáře havarijních stavů ani nevyhodnocuje kumulativní bezpečnostní rizika související s koncentrací vysokých technických staveb v lesní krajině.** Z podkladů přitom vyplývá, že více než 51 % území akcelerační oblasti tvoří souvislé lesní pozemky, území je přístupné převážně úzkými komunikacemi a v kombinaci s akceleračními oblastmi AOV48, AOV49 a AOV50 může vzniknout souvislý pás až 88 věží v krajině. Taková koncentrace překážek může významně komplikovat nízké lety vrtulníků, zásahy letecké záchranné služby, hašení lesních požárů ze vzduchu, evakuační operace i krizové zásahy při mimořádných událostech. Dokumentace současně vůbec neřeší turbulence a wake vortex efekty v okolí větrných elektráren, omezení manévrování vrtulníků, kumulativní vliv více větrných parků na bezpečnost leteckých zásahů ani komplikace zásahů v podmínkách zhoršené viditelnosti, silného větru nebo požárů. Odborné podklady EASA (2023) a IEA Wind potvrzují, že větrné elektrárny mohou významně komplikovat nízké lety vrtulníků a zásahy IZS, zejména v lesních a horských oblastech. Studie EASA (2023) potvrzuje, že největší rizika vznikají při nízkých letech podle pravidel VFR, zejména u vrtulníků záchranné služby, policie, armády a hasičských jednotek. **Zvukové záření (infrazvuk) a proudění větru o lopatek turbín ohrožuje bezpečnost vzdušného prostoru a letecké trasy civilního i vojenského letectva do výšky cca 100 m na úroveň úvratě instalované větrné turbíny.** Studie Štrbac et al. (2021) dále potvrzuje, že turbulence vznikající v závětří rotorů mohou významně ovlivňovat stabilitu vrtulníků a komplikovat pilotáž během servisních, záchranných nebo krizových operací. Hasičský záchranný sbor ČR (2025) současně v odpovědi podle zákona č. 106/1999 Sb. výslovně potvrzuje, že pro větrné elektrárny v České republice dosud neexistuje samostatná metodika zásahů. Současně uvádí, že u požárů větrných elektráren se postupuje převážně defenzivně, přímý zásah v gondole nebo na rotoru se běžně neprovádí a standardní výškovou techniku nelze u zařízení výšky až 250 m použít. Tyto skutečnosti potvrzují mimořádnou složitost zásahů a omezené možnosti ochrany území při haváriích nebo požárech větrných elektráren. Dokumentace SEA však regionální bezpečnostní model fungování IZS neobsahuje a neprokazuje, že zásahové možnosti záchranných složek zůstanou zachovány i po realizaci navržené akcelerační oblasti. Takový postup je v rozporu se zákonem č. 239/2000 Sb., o integrovaném záchranném systému, s principem prevence bezpečnostních rizik, s principem ochrany obyvatelstva a s požadavkem objektivního vyhodnocení krizové připravenosti území. Dokumentace SEA je proto v této části nepřezkoumatelná. **<u>Návrh řešení:</u>** Požaduji doplnění použitelného vyhodnocení dopadů na fungování integrovaného záchranného systému, letecké záchranné služby a zásahové činnosti HZS, doplnění scénářů mimořádných událostí a krizových zásahů a zpracování regionální bezpečnostní analýzy vlivu soustavy větrných elektráren na zásahové možnosti složek IZS. Současně požaduji doplnění analýzy dostupnosti území, vyhodnocení nízkých letů vrtulníků, hodnocení kumulativních vlivů až 88 věží v širším území a objektivního posouzení zásahových možností při požárech, záchranných akcích a extrémních meteorologických situacích. Pokud nebude možné uvedené nedostatky objektivně a přezkoumatelně odstranit, požaduji vypuštění akcelerační oblasti AOV47 – Bukovec a souvisejícího územního opatření z návrhu Změny č. 2 Územního rozvojového plánu ČR. Zdroje: EUROPEAN UNION AVIATION SAFETY AGENCY (EASA). Rotorcraft Operations and Obstacle Environment Safety Guidance [online]. Dostupné z: https://www.easa.europa.eu. [cit. 17. 5. 2026]. IEA WIND. Recommended Practices for Wind Turbine Safety and Emergency Response [online]. Dostupné z: https://iea-wind.org. [cit. 17. 5. 2026]. EASA. Safety impact of wind turbines in the vicinity of aerodromes and air routes [online]. 2023. Dostupné z: https://www.easa.europa.eu/en/document-library/general-publications/safety-impact-wind-turbines-vicinity-aerodromes-and-air. [cit. 17. 5. 2026].	

Poř.č.	Připomínkové místo	Číslo jednací	Článek	AO	Připomínka	Vyhodnocení
					ŠTRBAC, A. et al. Analysis of rotorcraft wind turbine wake encounters using piloted simulation [online]. 2021. Dostupné z: https://elib.dlr.de/141290/1/Strbac%20-%202021_Strbac_analysis_of_rotorcraft_wind_turbine_wake_encounters_using_piloted_simulation.pdf. [cit. 17. 5. 2026]. MINISTERSTVO VNITRA – GENERÁLNÍ ŘEDITELSTVÍ HASIČSKÉHO ZÁCHRANNÉHO SBORU ČR. Sdělení k žádosti o informace podle zákona č. 106/1999 Sb. Č. j. MV-180394-4/PO-OVL-2025. Praha, 28. 11. 2025. ČESKÁ REPUBLIKA. Zákon č. 239/2000 Sb., o integrovaném záchranném systému [online]. Dostupné z: https://www.zakonyprolidi.cz/cs/2000-239. [cit. 17. 5. 2026]. **6.7.4 Absence hodnocení havarijních scénářů a krizové připravenosti** **Dokumentace SEA neobsahuje komplexní vyhodnocení havarijních scénářů ani krizové připravenosti území v souvislosti s navrženou akcelerační oblastí AOV47 – Bukovec.** **Dokumentace současně nehodnotí scénáře technologických havárií větrných elektráren, neposuzuje rizika požárů zařízení, neobsahuje hodnocení extrémních meteorologických situací ani nevyhodnocuje kumulativní bezpečnostní rizika při souběhu více mimořádných událostí.** Ministerstvo obrany současně potvrzuje, že v části katastrálního území Bořetín a jeho okolí se nachází vzdušný prostor LKTSA27 Humpolec, zřízený Úřadem pro civilní letectví opatřením obecné povahy č.j. 0900-16-701, sp. zn. ODO/3-2016-ASM-OOP-1 ze dne 18. února 2016. Tento prostor byl uplatněn jako vymezené území Ministerstva obrany v rámci sledovaného jevu ÚAP 102a. Ministerstvo obrany současně uvádí, že vzdušný prostor je určen pro létání vojenských letadel v malých výškách, výškové omezení činí 300 ft (91 m) až 1000 ft (304 m), výškové limity staveb nelze předem závazně stanovit a každá plánovaná výstavba musí být posuzována individuálně. Dokumentace SEA však tyto skutečnosti objektivně nevyhodnocuje a neobsahuje bezpečnostní model vlivů větrných elektráren o výšce až 250 metrů na letecký provoz ani na vojenskou radarovou infrastrukturu. Takový postup je v rozporu se zákonem č. 49/1997 Sb., o civilním letectví, se zákonem č. 222/1999 Sb., o zajišťování obrany České republiky, s principem prevence bezpečnostních rizik a s požadavkem objektivního vyhodnocení bezpečnostních dopadů koncepce. Dokumentace SEA a územního opatření neřeší dopady § 41 odst. 1 písm c) zákona č. 49/1997 Sb. o civilním letectví. *(1) K povolení staveb a zařízení mimo ochranná pásma je nutný souhlas Úřadu a Ministerstva obrany, jestliže jde o* *a) stavby nebo zařízení vysoké 75 m a více nad terénem,* *b) stavby nebo zařízení vysoké 30 m a více na přirozených nebo umělých vyvýšeninách, které vyčnívají 75 m a výše nad okolní krajinu,* *c) zařízení, která mohou ohrozit bezpečnost letového provozu nebo rušit funkci leteckých palubních přístrojů a leteckých zabezpečovacích zařízení, zejména zařízení průmyslových závodů, vedení vysokého napětí a velmi vysokého napětí, energetická zařízení, větrné elektrárny a vysílací stanice.* Dokumentace SEA je proto v této části nepřezkoumatelná. Návrh řešení: Požaduji doplnění odpovídajícího radarového modelování, vyhodnocení Dopplerových efektů, radarových stínů a falešných radarových cílů, posouzení kumulativních vlivů více větrných parků na radarovou infrastrukturu a doplnění bezpečnostního hodnocení vlivů na civilní i vojenské letectví včetně nízkých letů. Současně požaduji doplnění objektivního vyhodnocení vlivů na vzdušný prostor LKTSA27 Humpolec, sledované jevy ÚAP 102a a ÚAP 119 a na vojenské nízké lety v daném území. Pokud nebude možné uvedené nedostatky objektivně a přezkoumatelně odstranit, požaduji vypuštění akcelerační oblasti AOV47 – Bukovec a souvisejícího územního opatření z návrhu Změny č. 2 Územního rozvojového plánu ČR. Zdroje: LEMMON, J. J. et al. Assessment of the Effects of Wind Turbines on Air Traffic Control Radars [online]. NTIA, 2008. Dostupné z: https://its.ntia.gov/publications/download/TR-08-454.pdf. [cit. 17. 5. 2026]. MIT LINCOLN LABORATORY. Wind Turbine Interference Mitigation Study [online]. 2015. Dostupné z: https://www.ll.mit.edu/r-d/projects/wind-turbine-interference-mitigation-study. [cit. 17. 5. 2026]. IEA WIND TASK 34. Mitigation of Wind Turbine Impacts on Radar [online]. 2023. Dostupné z: https://iea-wind.org/wp-content/uploads/2023/10/83_Mitigation-of-WT-impacts-on-radar.pdf. [cit. 17. 5. 2026].	

Poř.č.	Připomínkové místo	Číslo jednací	Článek	AO	Připomínka	Vyhodnocení
					MINISTERSTVO OBRANY ČR. Stanovisko k vzdušnému prostoru LKTSA27 Humpolec a sledovaným jevům ÚAP 102a a ÚAP 119. Poskytnutí informací podle § 14 odst. 5 písm. d) zákona č. 106/1999 Sb., o svobodném přístupu k informacím, ve znění pozdějších předpisů. Čj. MO 430621/2026-8694. Praha, 29.4.2026. **6.7.2 Nedostatečné posouzení dopadů na obranu státu a vojenské zájmy** **Dokumentace SEA nedostatečně hodnotí dopady navržené akcelerační oblasti AOV47 – Bukovec na obranu státu a vojenské zájmy České republiky.** **Ministerstvo obrany potvrzuje, že v katastrálním území Bořetín a jeho okolí jsou zřízena omezující opatření z hlediska výškových limitů staveb k zajišťování obranyschopnosti státu. Jedná se konkrétně o omezující vzdušný prostor LKTSA27 Humpolec, který je určen a rezervován pro létání vojenských letadel v malých výškách v rozsahu 300 ft (91 m) až 1000 ft (304 m).** **Popsaný stav území je tedy v rozporu s § 4 odst. 1 ZOZE.** Ministerstvo obrany současně uvádí, že výškové limity staveb nelze předem závazně stanovit, každá plánovaná stavba musí být posuzována individuálně a ve vymezeném území Ministerstvo obrany posuzuje mimo jiné i větrné elektrárny. Dokumentace SEA však neobsahuje odpovídající hodnocení dopadů na vojenské radarové systémy, neposuzuje omezení vojenských letových aktivit, nehodnotí kumulativní koncentraci vysokých technických překážek ani neobsahuje scénářové bezpečnostní hodnocení krizových situací. **Současně dokumentace vůbec neřeší skutečnost, že pásmo nízkého přeletu TSA 27 se nachází v bezprostřední blízkosti území a v katastrálním území Chválkov u Kamenice nad Lipou a Drunče je dokonce v přímém dotyku s navrhovanou akcelerační oblastí. Dokumentace SEA ani dokumentace územního opatření tento bezpečnostní konflikt objektivně neřeší, hrozí potencionálně havárie. Prostor je vymezen od země.**  *Obr.: Výřez letecké mapy vzdušného prostoru s vyznačením prostorů LKTA, LKKDSL, LKSO, LKNVCE a TSA 27 v okolí obcí Černovice, Pelhřimov, Kamenice nad Lipou, Nová Včelnice; vedle mapy legenda: "TSA – Temporary Segregated Airspace – Dočasně vyhrazený vzdušný prostor. Lety je možné provádět v době, kdy prostor není aktivován, v době aktivace není přílet možný."* Takový postup je v rozporu se zákonem č. 222/1999 Sb., o zajišťování obrany České republiky, se zákonem č. 49/1997 Sb., o civilním letectví, s principem prevence bezpečnostních rizik a s požadavkem objektivního vyhodnocení dopadů na obranné zájmy státu. Dokumentace SEA je proto v této části nepřezkoumatelná. Návrh řešení: Požaduji doplnění odpovídajícího vyhodnocení dopadů na vojenské radarové systémy, vojenské nízké lety, obranné zájmy státu a bezpečnostní infrastrukturu a doplnění scénářového hodnocení bezpečnostních rizik. Současně požaduji doplnění objektivního vyhodnocení střetu akcelerační oblasti s vzdušným prostorem LKTSA27 Humpolec, se sledovanými jevy ÚAP 102a a ÚAP 119 a s pásmem nízkého přeletu v okolí katastrálního území Chválkov u Kamenice nad Lipou. Pokud nebude možné uvedené nedostatky objektivně a přezkoumatelně odstranit, požaduji vypuštění akcelerační oblasti AOV47 – Bukovec a souvisejícího územního opatření z návrhu Změny č. 2 Územního rozvojového plánu ČR. Zdroje: MINISTERSTVO OBRANY ČR. Stanovisko k vzdušnému prostoru LKTSA27 Humpolec a sledovaným jevům ÚAP 102a a ÚAP 119. Poskytnutí informací podle § 14 odst. 5 písm. d) zákona č. 106/1999 Sb., o svobodném přístupu k informacím, ve znění pozdějších předpisů. Čj. MO 430621/2026-8694. Praha, 29.4.2026. ČESKÁ REPUBLIKA. Zákon č. 222/1999 Sb., o zajišťování obrany České republiky [online]. Dostupné z: https://www.zakonyprolidi.cz/cs/1999-222. [cit. 17. 5. 2026].	

Poř.č.	Připomínkové místo	Číslo jednací	Článek	AO	Připomínka	Vyhodnocení
					ČESKÁ REPUBLIKA. Zákon č. 49/1997 Sb., o civilním letectví [online]. Dostupné z: https://www.zakonyprolidi.cz/cs/1997-49. [cit. 17. 5. 2026]. **6.7.3 Nedostatečné vyhodnocení rizik pro integrovaný záchranný systém** Dokumentace SEA neobsahuje adekvátní vyhodnocení dopadů navržené akcelerační oblasti AOV47 – Bukovec na fungování integrovaného záchranného systému (IZS), letecké záchranné služby ani zásahovou činnost složek požární ochrany. **Dokumentace současně nehodnotí dostupnost území při mimořádných událostech, neposuzuje komplikace zásahů hasičských a záchranných jednotek, neobsahuje scénáře havarijních stavů ani nevyhodnocuje kumulativní bezpečnostní rizika související s koncentrací vysokých technických staveb v lesní krajině.** Z podkladů přitom vyplývá, že více než 51 % území akcelerační oblasti tvoří souvislé lesní pozemky, území je přístupné převážně úzkými komunikacemi a v kombinaci s akceleračními oblastmi AOV48, AOV49 a AOV50 může vzniknout souvislý pás až 88 věží v krajině. Taková koncentrace překážek může významně komplikovat nízké lety vrtulníků, zásahy letecké záchranné služby, hašení lesních požárů ze vzduchu, evakuační operace i krizové zásahy při mimořádných událostech. Dokumentace současně vůbec neřeší turbulence a wake vortex efekty v okolí větrných elektráren, omezení manévrování vrtulníků, kumulativní vliv více větrných parků na bezpečnost leteckých zásahů ani komplikace zásahů v podmínkách zhoršené viditelnosti, silného větru nebo požárů. Odborné podklady EASA (2023) a IEA Wind potvrzují, že větrné elektrárny mohou významně komplikovat nízké lety vrtulníků a zásahy IZS, zejména v lesních a horských oblastech. Studie EASA (2023) potvrzuje, že největší rizika vznikají při nízkých letech podle pravidel VFR, zejména u vrtulníků záchranné služby, policie, armády a hasičských jednotek. **Zvukové záření (infrazvuk) a proudění větru o lopatek turbín ohrožuje bezpečnost vzdušného prostoru a letecké trasy civilního i vojenského letectva do výšky cca 100 m na úroveň úvratě instalované větrné turbíny.** Studie Štrbac et al. (2021) dále potvrzuje, že turbulence vznikající v závětří rotorů mohou významně ovlivňovat stabilitu vrtulníků a komplikovat pilotáž během servisních, záchranných nebo krizových operací. Hasičský záchranný sbor ČR (2025) současně v odpovědi podle zákona č. 106/1999 Sb. výslovně potvrzuje, že pro větrné elektrárny v České republice dosud neexistuje samostatná metodika zásahů. Současně uvádí, že u požárů větrných elektráren se postupuje převážně defenzivně, přímý zásah v gondole nebo na rotoru se běžně neprovádí a standardní výškovou techniku nelze u zařízení výšky až 250 m použít. Tyto skutečnosti potvrzují mimořádnou složitost zásahů a omezené možnosti ochrany území při haváriích nebo požárech větrných elektráren. Dokumentace SEA však regionální bezpečnostní model fungování IZS neobsahuje a neprokazuje, že zásahové možnosti záchranných složek zůstanou zachovány i po realizaci navržené akcelerační oblasti. Takový postup je v rozporu se zákonem č. 239/2000 Sb., o integrovaném záchranném systému, s principem prevence bezpečnostních rizik, s principem ochrany obyvatelstva a s požadavkem objektivního vyhodnocení krizové připravenosti území. Dokumentace SEA je proto v této části nepřezkoumatelná. Návrh řešení: Požaduji doplnění použitelného vyhodnocení dopadů na fungování integrovaného záchranného systému, letecké záchranné služby a zásahové činnosti HZS, doplnění scénářů mimořádných událostí a krizových zásahů a zpracování regionální bezpečnostní analýzy vlivu soustavy větrných elektráren na zásahové možnosti složek IZS. Současně požaduji doplnění analýzy dostupnosti území, vyhodnocení nízkých letů vrtulníků, hodnocení kumulativních vlivů až 88 věží v širším území a objektivního posouzení zásahových možností při požárech, záchranných akcích a extrémních meteorologických situacích. Pokud nebude možné uvedené nedostatky objektivně a přezkoumatelně odstranit, požaduji vypuštění akcelerační oblasti AOV47 – Bukovec a souvisejícího územního opatření z návrhu Změny č. 2 Územního rozvojového plánu ČR. Zdroje: EUROPEAN UNION AVIATION SAFETY AGENCY (EASA). Rotorcraft Operations and Obstacle Environment Safety Guidance [online]. Dostupné z: https://www.easa.europa.eu. [cit. 17. 5. 2026]. IEA WIND. Recommended Practices for Wind Turbine Safety and Emergency Response [online]. Dostupné z: https://iea-wind.org. [cit. 17. 5. 2026].	

Poř.č.	Připomínkové místo	Číslo jednací	Článek	AO	Připomínka	Vyhodnocení
					EASA. Safety impact of wind turbines in the vicinity of aerodromes and air routes [online]. 2023. Dostupné z: https://www.easa.europa.eu/en/document-library/general-publications/safety-impact-wind-turbines-vicinity-aerodromes-and-air. [cit. 17. 5. 2026]. ŠTRBAC, A. et al. Analysis of rotorcraft wind turbine wake encounters using piloted simulation [online]. 2021. Dostupné z: https://elib.dlr.de/141290/1/Strbac%20-%202021_Strbac_analysis_of_rotorcraft_wind_turbine_wake_encounters_using_piloted_simulation.pdf. [cit. 17. 5. 2026]. MINISTERSTVO VNITRA – GENERÁLNÍ ŘEDITELSTVÍ HASIČSKÉHO ZÁCHRANNÉHO SBORU ČR. Sdělení k žádosti o informace podle zákona č. 106/1999 Sb. Č. j. MV-180394-4/PO-OVL-2025. Praha, 28. 11. 2025. ČESKÁ REPUBLIKA. Zákon č. 239/2000 Sb., o integrovaném záchranném systému [online]. Dostupné z: https://www.zakonyprolidi.cz/cs/2000-239. [cit. 17. 5. 2026]. **6.7.4 Absence hodnocení havarijních scénářů a krizové připravenosti** **Dokumentace SEA neobsahuje komplexní vyhodnocení havarijních scénářů ani krizové připravenosti území v souvislosti s navrženou akcelerační oblastí AOV47 – Bukovec.** **Dokumentace současně nehodnotí scénáře technologických havárií větrných elektráren, neposuzuje rizika požárů zařízení, neobsahuje hodnocení extrémních meteorologických situací ani nevyhodnocuje kumulativní bezpečnostní rizika při souběhu více mimořádných událostí.** SEA přitom předpokládá možnost výstavby rozsáhlé soustavy větrných elektráren o výšce až 250 metrů v lesním a klimaticky exponovaném území. Z podkladů současně vyplývá, že v širším okolí může vzniknout soustava až 88 vysokých technických objektů v krajině. Dokumentace však vůbec neřeší krizové scénáře souběžných požárů, extrémní větrné situace, námrazu a odhazování ledových fragmentů, technologická selhání rotorů, kolapsy věží, výpadky přístupových komunikací ani možnosti evakuace a koordinace zásahů v rozsáhlém lesním území. Studie You et al. (2023) potvrzuje, že gondoly větrných elektráren obsahují značné množství hořlavých materiálů — hydraulické oleje, maziva, kabeláž a kompozitní materiály lopatek — a že požáry turbín bývají často prakticky nehasitelné. Studie Palacios et al. (2025) dále potvrzuje, že skutečný počet požárních incidentů může být podhodnocen a že s rostoucí velikostí turbín roste i rozsah potenciálních škod. **Hasičský záchranný sbor (2025) současně potvrzuje, že provoz větrných elektráren je podle § 4 odst. 2 písm. j) zákona o požární ochraně činností se zvýšeným požárním nebezpečím. Dokumentace SEA však tuto skutečnost nereflektuje v odpovídajícím rozsahu krizového a havarijního modelování.** Dokumentace SEA však neobsahuje regionální krizový model mimořádných událostí ani objektivní vyhodnocení krizové připravenosti území. Současně dokumentace nezohledňuje skutečnost, že více než polovina území je tvořena souvislými lesními porosty, přístupnost území je omezená a v období sucha může být významně zvýšeno riziko šíření lesních požárů. Takový postup je v rozporu se zákonem č. 240/2000 Sb., krizový zákon, se zákonem č. 239/2000 Sb., o integrovaném záchranném systému, s principem prevence a předběžné opatrnosti, s principem ochrany obyvatelstva a s požadavkem objektivního vyhodnocení bezpečnostních rizik koncepce. Dokumentace SEA je proto v této části nepřezkoumatelná. **Návrh řešení:** Požaduji doplnění adekvátního hodnocení havarijních scénářů, krizové připravenosti území a regionální bezpečnostní analýzy mimořádných událostí. Současně požaduji doplnění scénářů technologických havárií, hodnocení požárních rizik, analýzy extrémních meteorologických situací, posouzení rizik odhazování ledových fragmentů, hodnocení evakuačních a zásahových možností a objektivního posouzení kumulativních bezpečnostních rizik souvisejících se soustavou větrných elektráren v širším území. Pokud nebude možné uvedené nedostatky objektivně a přezkoumatelně odstranit, požaduji vypuštění akcelerační oblasti AOV47 – Bukovec a souvisejícího územního opatření z návrhu Změny č. 2 Územního rozvojového plánu ČR. Zdroje:	

Poř.č.	Připomínkové místo	Číslo jednací	Článek	AO	Připomínka	Vyhodnocení
					YOU, F. et al. Fire risk assessments and fire protection measures for wind turbines [online]. Heliyon, 2023. Dostupné z: https://www.sciencedirect.com/science/article/pii/S240584402306872X. [cit. 17. 5. 2026]. PALACIOS, A. et al. Historical Analysis of Wind Turbine Fire Incidents [online]. Chemical Engineering Transactions, 2025. Dostupné z: https://www.cetjournal.it/index.php/cet/article/view/CET25116120. [cit. 15. 5. 2026]. MINISTERSTVO VNITRA – GENERÁLNÍ ŘEDITELSTVÍ HASIČSKÉHO ZÁCHRANNÉHO SBORU ČR. Sdělení k žádosti o informace podle zákona č. 106/1999 Sb. Č. j. MV-180394-4/PO-OVL-2025. Praha, 28. 11. 2025. ČESKÁ REPUBLIKA. Zákon č. 133/1985 Sb., o požární ochraně [online]. Dostupné z: https://www.zakonyprolidi.cz/cs/1985-133. [cit. 17. 5. 2026]. ČESKÁ REPUBLIKA. Zákon č. 240/2000 Sb., krizový zákon [online]. Dostupné z: https://www.zakonyprolidi.cz/cs/2000-240. [cit. 17. 5. 2026]. ČESKÁ REPUBLIKA. Zákon č. 239/2000 Sb., o integrovaném záchranném systému [online]. Dostupné z: https://www.zakonyprolidi.cz/cs/2000-239. [cit. 17. 5. 2026]. **6.7.5 Rizika havárií větrných elektráren a ohrožení obyvatelstva** **Dokumentace SEA neobsahuje použitelné hodnocení rizik havárií větrných elektráren ani objektivní vyhodnocení možného ohrožení obyvatelstva, návštěvníků krajiny a uživatelů veřejného prostoru.** **Dokumentace současně nehodnotí rizika selhání rotorových listů, neposuzuje možnost kolapsu věží, neřeší odhazování ledových fragmentů, nehodnotí bezpečnostní odstupy ani neposuzuje rizika pro turistické trasy, lesní komunikace a veřejně přístupné krajinné prostory.** SEA přitom předpokládá umístění rozsáhlé soustavy větrných elektráren v krajině s vysokou rekreační funkcí, rozsáhlými lesními porosty a veřejně přístupnými turistickými a cyklistickými trasami. Současně se jedná o klimaticky exponované území s pravidelným výskytem zimních podmínek, námrazy a silného větru, což významně zvyšuje riziko odhazování ledových fragmentů a havarijních stavů rotorových systémů. Studie Rogers et al. (2025) potvrzuje, že při havárii lopatek mohou být jejich fragmenty odmrštěny na značné vzdálenosti a představovat riziko pro osoby, pozemní komunikace i okolní objekty. Studie současně upozorňuje, že rozsah dopadů závisí na velikosti turbíny, rychlosti rotace a charakteru poruchy. Studie Gencturk et al. (2019) dále dokládá, že v provozu větrných elektráren dochází i ke kolapsům celých věží, a to zejména v důsledku únavy materiálu, extrémních meteorologických podmínek, konstrukčních vad nebo nedostatečné údržby. Problematiku odhazování ledových fragmentů řeší studie Drapalik et al. (2021), která potvrzuje, že v podmínkách námrazy může docházet k odmršťování ledových částí do významných vzdáleností. Studie upozorňuje, že riziko dopadu ledových fragmentů je relevantní zejména v oblastech s pohybem osob, na turistických trasách, komunikacích nebo v lesních a horských územích. Hasičský záchranný sbor (2025, 2026) současně uvádí, že bezpečná zóna kolem havarované nebo hořící větrné elektrárny musí být stanovována individuálně podle výšky zařízení, směru větru, terénních podmínek a konkrétní situace. Dokumentace SEA však nestanovuje žádné minimální bezpečnostní odstupy ani objektivní limity ochranných zón pro veřejnost, turistické trasy nebo komunikace. Dokumentace SEA však nestanovuje bezpečnostní limity, nevyhodnocuje minimální odstupové vzdálenosti, neposuzuje pohyb veřejnosti v okolí zařízení ani neobsahuje krizové scénáře havárií v lesní a rekreační krajině. Současně není objektivně vyhodnoceno, jak budou chráněni turisté, cyklisté, návštěvníci lesa, vlastníci rekreačních objektů ani obyvatelé okolních sídel. Takový postup je v rozporu se zákonem č. 239/2000 Sb., o integrovaném záchranném systému, s principem prevence a předběžné opatrnosti, s požadavkem ochrany obyvatelstva, s cíli územního plánování podle stavebního zákona a s požadavkem objektivního vyhodnocení bezpečnostních rizik koncepce. Dokumentace SEA je proto v této části nepřezkoumatelná. **Návrh řešení:** Požaduji doplnění adekvátního hodnocení havarijních rizik větrných elektráren, doplnění analýzy bezpečnostních odstupů a objektivní vyhodnocení rizik pro veřejnost, turistické trasy, lesní komunikace	

Poř.č.	Připomínkové místo	Číslo jednací	Článek	AO	Připomínka	Vyhodnocení
					a rekreační využití krajiny. Současně požaduji doplnění scénářů selhání rotorových systémů, hodnocení odhazování ledových fragmentů, analýzy strukturálních havárií, posouzení pohybu veřejnosti v okolí zařízení a vyhodnocení kumulativních bezpečnostních rizik souvisejících s koncentrací vysokých technických staveb v území. Pokud nebude možné uvedené nedostatky objektivně a přezkoumatelně odstranit, požaduji vypuštění akcelerační oblasti AOV47 – Bukovec a souvisejícího územního opatření z návrhu Změny č. 2 Územního rozvojového plánu ČR. Zdroje: ROGERS, Jonathan et al. Simulation Analysis and Safety Risk Assessment of a Wind Turbine Blade Failure Event [online]. Wind Energy, 2025. Dostupné z: https://onlinelibrary.wiley.com/doi/10.1002/we.70037. [cit. 15. 5. 2026]. GENCTURK, B. et al. Wind turbine tower collapse cases: a historical overview [online]. 2019. Dostupné z: https://www.researchgate.net/publication/325320064_Wind_turbine_tower_collapse_cases_a_historical_overview. [cit. 15. 5. 2026]. DRAPALIK, M. et al. Ice aggregation and ice throw from small wind turbines [online]. Cold Regions Science and Technology, 2021. Dostupné z: https://www.sciencedirect.com/science/article/pii/S0165232X21001804. [cit. 15. 5. 2026]. MINISTERSTVO VNITRA – GENERÁLNÍ ŘEDITELSTVÍ HASIČSKÉHO ZÁCHRANNÉHO SBORU ČR. Sdělení k žádosti o informace podle zákona č. 106/1999 Sb. Č. j. MV-180394-4/PO-OVL-2025. Praha, 28. 11. 2025. MINISTERSTVO VNITRA – GENERÁLNÍ ŘEDITELSTVÍ HASIČSKÉHO ZÁCHRANNÉHO SBORU ČR. Sdělení k žádosti o informace. Č. j. MV-73127-4/PO-OVL-2026. Praha, 19. 5. 2026. ČESKÁ REPUBLIKA. Zákon č. 239/2000 Sb., o integrovaném záchranném systému [online]. Dostupné z: https://www.zakonyprolidi.cz/cs/2000-239. [cit. 17. 5. 2026]. **<u>6.7.6 Rizika havárií a kontaminace půdy a vod</u>** Dokumentace SEA neobsahuje adekvátní vyhodnocení rizik havárií větrných elektráren spojených s možnou kontaminací půdy, podzemních a povrchových vod. Návrh akcelerační oblasti AOV47 – Bukovec je proto v rozporu s principem prevence a požadavkem objektivního hodnocení environmentálních rizik. Dokumentace současně nehodnotí úniky hydraulických kapalin, neposuzuje rizika úniků převodových olejů, neřeší kontaminaci půdy při technologických haváriích, neposuzuje dopady požárů technologických částí zařízení ani neobsahuje analýzu kontaminace vody a půdy mikrofragmenty kompozitních materiálů. Moderní větrné elektrárny přitom obsahují hydraulické systémy, převodové oleje, maziva, chladicí kapaliny, kompozitní materiály rotorových listů a další technologické látky představující potenciální zdroj kontaminace při haváriích nebo dlouhodobém provozu. Studie Wang a Loparo (2023) potvrzuje, že převodovky větrných elektráren patří mezi technicky nejporuchovější části zařízení a představují významný zdroj provozních havárií. Poruchy převodových systémů mohou vést k únikům olejů a dalších provozních kapalin do okolního prostředí. Studie Turkmen et al. (2024) dále upozorňuje, že větrné elektrárny obsahují významné množství hydraulických a převodových olejů, maziv a kompozitních materiálů, které mohou při haváriích nebo požárech představovat riziko kontaminace půdy a vodního prostředí. Studie Sander et al. (2024) současně potvrzuje, že environmentální rizika větrných elektráren zahrnují také možné dopady havárií na půdu, podzemní vody a citlivé ekosystémy, zejména v územích s vyšší hydrogeologickou zranitelností. Problematiku degradace kompozitních materiálů řeší studie Shah et al. (2023), která potvrzuje citlivost kompozitních částí lopatek na degradaci a mechanické poškození. Při haváriích, požárech nebo rozpadu lopatek může docházet k uvolňování mikrofragmentů, epoxidových pryskyřic a skelných vláken do okolního prostředí. Tyto skutečnosti jsou zvlášť významné v případě AOV47 – Bukovec, protože významná část území se nachází v lesních porostech, území vykazuje hydrogeologickou zranitelnost, v oblasti se nachází mokřadní a pramenné lokality a v širším území existují individuální zdroje podzemních vod. Současně se jedná o území s puklinovým horninovým prostředím, ve kterém může docházet k rychlému šíření kontaminace do podzemních vodních struktur.	

Poř.č.	Připomínkové místo	Číslo jednací	Článek	AO	Připomínka	Vyhodnocení
					Dokumentace SEA však neobsahuje havarijní hydrogeologický model, neposuzuje migraci kontaminantů, nehodnotí dopady na individuální zdroje vody ani neřeší dlouhodobou kontaminaci půdy a vod při technologických haváriích. Dokumentace současně neobsahuje analýzu kumulativních rizik při soustavě většího počtu větrných elektráren v lesním a vodohospodářsky citlivém území. Takový postup je v rozporu se zákonem č. 254/2001 Sb., vodní zákon, se zákonem č. 114/1992 Sb., o ochraně přírody a krajiny, principem prevence a předběžné opatrnosti, požadavkem ochrany podzemních a povrchových vod a s požadavkem objektivního vyhodnocení havarijních environmentálních rizik. Dokumentace SEA je proto v této části nepřezkoumatelná. **Návrh řešení:** Požaduji doplnění adekvátního hodnocení rizik kontaminace půdy a vod při haváriích větrných elektráren, doplnění havarijního hydrogeologického modelu a objektivní vyhodnocení migrace kontaminantů v podmínkách lesního a puklinového prostředí. Současně požaduji doplnění analýzy úniků hydraulických kapalin a převodových olejů, hodnocení požárních havárií, vyhodnocení kontaminace mikrofragmenty kompozitních materiálů, analýzy dopadů na individuální zdroje vody, hodnocení rizik pro mokřadní a pramenné lokality a objektivního posouzení kumulativních havarijních rizik v širším území. Pokud nebude možné uvedené nedostatky objektivně a přezkoumatelně odstranit, požaduji vypuštění akcelerační oblasti AOV47 – Bukovec a souvisejícího územního opatření z návrhu Změny č. 2 Územního rozvojového plánu ČR. **Zdroje:** WANG, J.; LOPARO, K. A. Wind Turbine Gearbox Fault Detection Based on Sparse Filtering and Graph Neural Networks [online]. 2023. Dostupné z: https://arxiv.org/abs/2303.03496. [cit. 17. 5. 2026]. TURKMEN, B. A. et al. Life Cycle Environmental Impacts of Wind Turbines [online]. Sustainability, 2024. Dostupné z: https://www.mdpi.com/2071-1050/16/13/5365. [cit. 17. 5. 2026]. SANDER, L. et al. Global Review on Environmental Impacts of Onshore Wind Energy [online]. 2024. Dostupné z: https://tethys.pnnl.gov/sites/default/files/publications/Sander-et-al-2024.pdf. [cit. 17. 5. 2026]. SHAH, S. P. et al. Effect of Moisture Absorption on Curing of Wind Blades during Repair [online]. 2023. Dostupné z: https://arxiv.org/abs/2304.01375. [cit. 17. 5. 2026]. ČESKÁ REPUBLIKA. Zákon č. 254/2001 Sb., vodní zákon [online]. Dostupné z: https://www.zakonyprolidi.cz/cs/2001-254. [cit. 17. 5. 2026]. ČESKÁ REPUBLIKA. Zákon č. 114/1992 Sb., o ochraně přírody a krajiny [online]. Dostupné z: https://www.zakonyprolidi.cz/cs/1992-114. [cit. 17. 5. 2026]. **6.7.7 Absence komplexního krizového a havarijního modelování** Dokumentace SEA neobsahuje komplexní krizové a havarijní modelování navržené akcelerační oblasti AOV47 – Bukovec a neprokazuje, že bezpečnostní rizika navržené soustavy větrných elektráren jsou na strategické úrovni objektivně vyhodnocena jako přijatelná. Dokumentace současně neobsahuje regionální bezpečnostní analýzu, nehodnotí souběh mimořádných událostí, neposuzuje kumulativní krizová rizika, neřeší scénáře extrémních meteorologických situací ani neobsahuje model fungování území při rozsáhlejších havarijních stavech. SEA současně ponechává zásadní bezpečnostní otázky až do budoucích navazujících řízení, zejména do procesu EIA, územních řízení, stavebních řízení nebo individuálních stanovisek dotčených orgánů. Dokumentace však již na úrovni SEA neprokazuje přijatelnost bezpečnostních rizik, zvládnutelnost mimořádných událostí, funkčnost krizové infrastruktury ani bezpečnost soustavy větrných elektráren v širším regionálním měřítku. Tento nedostatek je zvlášť významný vzhledem k tomu, že v širším území může vzniknout soustava až 88 větrných elektráren, významná část území je tvořena lesními porosty, území je klimaticky exponované a současně zde existují omezení související s vojenským letectvím, nízkými lety a zásahy IZS. Dokumentace SEA však nehodnotí scénáře rozsáhlých výpadků infrastruktury, neposuzuje kombinaci požárů, extrémního větru a omezení přístupnosti území, neřeší souběh technologických havárií ani nehodnotí krizové scénáře při regionálních mimořádných událostech. Současně dokumentace neobsahuje regionální havarijní model, bezpečnostní simulační scénáře, analýzu kumulativních krizových rizik ani objektivní vyhodnocení krizové připravenosti území. pramenné lokality a objektivního posouzení kumulativních havarijních rizik v širším území.	

Poř.č.	Připomínkové místo	Číslo jednací	Článek	AO	Připomínka	Vyhodnocení
					Pokud nebude možné uvedené nedostatky objektivně a přezkoumatelně odstranit, požaduji vypuštění akcelerační oblasti AOV47 – Bukovec a souvisejícího územního opatření z návrhu Změny č. 2 Územního rozvojového plánu ČR. **Zdroje:** WANG, J.; LOPARO, K. A. Wind Turbine Gearbox Fault Detection Based on Sparse Filtering and Graph Neural Networks [online]. 2023. Dostupné z: https://arxiv.org/abs/2303.03496. [cit. 17. 5. 2026]. TURKMEN, B. A. et al. Life Cycle Environmental Impacts of Wind Turbines [online]. Sustainability, 2024. Dostupné z: https://www.mdpi.com/2071-1050/16/13/5365. [cit. 17. 5. 2026]. SANDER, L. et al. Global Review on Environmental Impacts of Onshore Wind Energy [online]. 2024. Dostupné z: https://tethys.pnnl.gov/sites/default/files/publications/Sander-et-al-2024.pdf. [cit. 17. 5. 2026]. SHAH, S. P. et al. Effect of Moisture Absorption on Curing of Wind Blades during Repair [online]. 2023. Dostupné z: https://arxiv.org/abs/2304.01375. [cit. 17. 5. 2026]. ČESKÁ REPUBLIKA. Zákon č. 254/2001 Sb., vodní zákon [online]. Dostupné z: https://www.zakonyprolidi.cz/cs/2001-254. [cit. 17. 5. 2026]. ČESKÁ REPUBLIKA. Zákon č. 114/1992 Sb., o ochraně přírody a krajiny [online]. Dostupné z: https://www.zakonyprolidi.cz/cs/1992-114. [cit. 17. 5. 2026]. **6.7.7 Absence komplexního krizového a havarijního modelování** Dokumentace SEA neobsahuje komplexní krizové a havarijní modelování navržené akcelerační oblasti AOV47 – Bukovec a neprokazuje, že bezpečnostní rizika navržené soustavy větrných elektráren jsou na strategické úrovni objektivně vyhodnocena jako přijatelná. Dokumentace současně neobsahuje regionální bezpečnostní analýzu, nehodnotí souběh mimořádných událostí, neposuzuje kumulativní krizová rizika, neřeší scénáře extrémních meteorologických situací ani neobsahuje model fungování území při rozsáhlejších havarijních stavech. SEA současně ponechává zásadní bezpečnostní otázky až do budoucích navazujících řízení, zejména do procesu EIA, územních řízení, stavebních řízení nebo individuálních stanovisek dotčených orgánů. Dokumentace však již na úrovni SEA neprokazuje přijatelnost bezpečnostních rizik, zvládnutelnost mimořádných událostí, funkčnost krizové infrastruktury ani bezpečnost soustavy větrných elektráren v širším regionálním měřítku. Tento nedostatek je zvlášť významný vzhledem k tomu, že v širším území může vzniknout soustava až 88 větrných elektráren, významná část území je tvořena lesními porosty, území je klimaticky exponované a současně zde existují omezení související s vojenským letectvím, nízkými lety a zásahy IZS. Dokumentace SEA však nehodnotí scénáře rozsáhlých výpadků infrastruktury, neposuzuje kombinaci požárů, extrémního větru a omezení přístupnosti území, neřeší souběh technologických havárií ani nehodnotí krizové scénáře při regionálních mimořádných událostech. Současně dokumentace neobsahuje regionální havarijní model, bezpečnostní simulační scénáře, analýzu kumulativních krizových rizik ani objektivní vyhodnocení krizové připravenosti území. Takový postup je v rozporu s principem prevence a předběžné opatrnosti, protože bezpečnostní přijatelnost rozsáhlé soustavy větrných elektráren není objektivně prokázána již na strategické úrovni SEA. Dokumentace přitom sama připouští existenci významných bezpečnostních střetů a současně jejich řešení odkládá až do budoucích řízení. Tím však není splněn požadavek SEA jako preventivního nástroje pro včasné vyhodnocení environmentálních a bezpečnostních rizik koncepce. Takový postup je v rozporu se zákonem č. 100/2001 Sb., o posuzování vlivů na životní prostředí, se zákonem č. 240/2000 Sb., krizový zákon, se zákonem č. 239/2000 Sb., o integrovaném záchranném systému, s principem prevence a předběžné opatrnosti a s požadavkem objektivního vyhodnocení bezpečnostních rizik koncepce již na úrovni SEA. Dokumentace SEA je proto v této části nepřezkoumatelná. **Návrh řešení:** Požaduji doplnění komplexního krizového a havarijního modelování navržené akcelerační oblasti, doplnění regionální bezpečnostní analýzy a objektivní vyhodnocení kumulativních bezpečnostních rizik souvisejících se soustavou větrných elektráren v širším území. Současně požaduji doplnění scénářů souběhu mimořádných událostí, modelování extrémních meteorologických situací, hodnocení krizové	

Poř.č.	Připomínkové místo	Číslo jednací	Článek	AO	Připomínka	Vyhodnocení
					připravenosti území, analýzy funkčnosti IZS při regionálních haváriích, posouzení kumulativních technologických rizik a objektivního prokázání přijatelnosti bezpečnostních rizik již na úrovni SEA. Pokud nebude možné uvedené nedostatky objektivně a přezkoumatelně odstranit, požaduji vypuštění akcelerační oblasti AOV47 – Bukovec a souvisejícího územního opatření z návrhu Změny č. 2 Územního rozvojového plánu ČR. **Zdroje:** ČESKÁ REPUBLIKA. Zákon č. 100/2001 Sb., o posuzování vlivů na životní prostředí [online]. Dostupné z: https://www.zakonyprolidi.cz/cs/2001-100. [cit. 17. 5. 2026]. ČESKÁ REPUBLIKA. Zákon č. 240/2000 Sb., krizový zákon [online]. Dostupné z: https://www.zakonyprolidi.cz/cs/2000-240. [cit. 17. 5. 2026]. ČESKÁ REPUBLIKA. Zákon č. 239/2000 Sb., o integrovaném záchranném systému [online]. Dostupné z: https://www.zakonyprolidi.cz/cs/2000-239. [cit. 17. 5. 2026]. **6.7.8 Nepřípustné odkládání bezpečnostních rizik do navazujících řízení** **Dokumentace SEA nepřípustně odkládá řešení zásadních bezpečnostních rizik až do budoucích navazujících řízení, zejména do procesů EIA, územních a stavebních řízení a individuálních stanovisek dotčených orgánů.** **Dokumentace současně nestanovuje konkrétní bezpečnostní limity, neurčuje minimální bezpečnostní odstupy, nevymezuje regionální kumulativní limity, neprokazuje přijatelnost bezpečnostních rizik ani neobsahuje objektivní podmínky pro posouzení krizových a havarijních situací.** SEA přitom připouští existenci bezpečnostních střetů s vojenským letectvím, rizik pro radarové systémy, omezení zásahů integrovaného záchranného systému, požárních rizik, technologických havárií i kumulativních bezpečnostních dopadů rozsáhlé soustavy větrných elektráren. Tyto závěry současně potvrzuje i odpověď Řízení letového provozu České republiky (ŘLP ČR) poskytnutá podle zákona č. 106/1999 Sb. ŘLP výslovně uvádí, že u větrných elektráren „omezení nelze obecně stanovit", že „všechny VTE se posuzují individuálně" a že požadované limity „nelze obecně stanovit". Současně uvádí, že posouzení závisí na konkrétní výšce zařízení, jeho umístění, letových postupech a možném ovlivnění radiokomunikačních, radionavigačních a přehledových systémů. **ŘLP současně výslovně upozorňuje, že ani případné schválení akcelerační oblasti neodstraňuje povinnost individuálního posouzení každého konkrétního záměru. To znamená, že ani po vymezení AOV47 – Bukovec není předem prokázáno, zda budou konkrétní větrné elektrárny z hlediska bezpečnosti leteckého provozu vůbec realizovatelné. Dokumentace přitom nepředkládá žádné podrobnější modelování ani neprokazuje, že navržené území neobsahuje nepřekonatelné bezpečnostní střety.** Odpověď ŘLP tak potvrzuje, že podstatné otázky realizovatelnosti a bezpečnosti jsou ponechány až do budoucích individuálních řízení. Dokumentace SEA tím fakticky předjímá vhodnost celé akcelerační oblasti bez existence podkladů umožňujících takový závěr. Tím dochází k přenesení zásadních bezpečnostních otázek do navazujících procesů, aniž by byla jejich přijatelnost objektivně a přezkoumatelně prokázána již na úrovni SEA. Současně však dokumentace tyto střety odpovídajícím způsobem nevyhodnocuje, nestanovuje podmínky jejich přijatelnosti ani neprokazuje, že budou v budoucích řízeních objektivně řešitelné. Dokumentace tak fakticky přesouvá zásadní otázky bezpečnosti až do navazujících procesů, aniž by již na úrovni SEA prokázala, že navržená koncepce je z hlediska bezpečnosti přijatelná, existují realizovatelná řešení střetů a bezpečnostní limity území nebudou překročeny. Takový postup je v rozporu se samotným smyslem SEA jako preventivního nástroje, jehož účelem je včasné vyhodnocení významných environmentálních a bezpečnostních rizik koncepce ještě před jejím schválením. Ministerstvo životního prostředí přitom ve své metodice SEA (2015) výslovně uvádí, že SEA má představovat „účinný nástroj prevence potenciálních negativních vlivů" a že významné střety nesmí být bez řádného vyhodnocení odkládány až do navazujících řízení. Hasičský záchranný sbor (2025) současně potvrzuje, že u větrných elektráren zařazených podle vyhlášky č. 460/2021 Sb. do kategorie I se státní požární dozor nevykonává a Hasičský záchranný sbor České republiky není kompetentní se k těmto stavbám v rámci stavebního řízení vyjadřovat. Dokumentace SEA přitom současně odkládá řešení zásadních bezpečnostních otázek až do navazujících řízení. Není tedy	

Poř.č.	Připomínkové místo	Číslo jednací	Článek	AO	Připomínka	Vyhodnocení
					objektivně prokázáno, že budou bezpečnostní střety v budoucích procesech vůbec systémově a odborně posouzeny. Dokumentace SEA však neobsahuje regionální bezpečnostní model, nestanovuje bezpečnostní podmínky realizace, nevyhodnocuje přijatelnost kumulativních rizik a neprokazuje zvládnutelnost mimořádných situací. To je zvlášť významné vzhledem k tomu, že v širším území může vzniknout soustava až 88 větrných elektráren, území je z významné části lesní, existují omezení související s vojenskými nízkými lety a dokumentace sama připouští potřebu dalších budoucích bezpečnostních posouzení. Dokumentace SEA je proto v této části vnitřně rozporná a nepřezkoumatelná. Takový postup je v rozporu se zákonem č. 100/2001 Sb., o posuzování vlivů na životní prostředí, s principem prevence, s principem předběžné opatrnosti, s požadavkem přezkoumatelnosti opatření obecné povahy a s účelem SEA jako preventivního nástroje environmentálního hodnocení. Dokumentace SEA je proto v této části nepřezkoumatelná. **Návrh řešení:** Požaduji doplnění konkrétních bezpečnostních limitů, minimálních odstupových podmínek a objektivního vyhodnocení přijatelnosti bezpečnostních rizik již na úrovni SEA. Současně požaduji doplnění regionálních kumulativních limitů, bezpečnostních podmínek realizace, krizových a havarijních scénářů, objektivního hodnocení zvládnutelnosti mimořádných situací a transparentního prokázání, že významné bezpečnostní střety jsou skutečně řešitelné a přijatelné. Pokud nebude možné uvedené nedostatky objektivně a přezkoumatelně odstranit, požaduji vypuštění akcelerační oblasti AOV47 – Bukovec a souvisejícího územního opatření z návrhu Změny č. 2 Územního rozvojového plánu ČR. **Zdroje:** MINISTERSTVO ŽIVOTNÍHO PROSTŘEDÍ ČR. Metodické doporučení pro vyhodnocení vlivů politik územního rozvoje a územně plánovací dokumentace na životní prostředí (SEA) [online]. Praha: MŽP, 2015. Dostupné z: https://portal.cenia.cz/eiasea/dokumenty/sea_metodicka_doporuceni. [cit. 17. 5. 2026]. MINISTERSTVO VNITRA – GENERÁLNÍ ŘEDITELSTVÍ HASIČSKÉHO ZÁCHRANNÉHO SBORU ČR. Sdělení k žádosti o informace podle zákona č. 106/1999 Sb. Č. j. MV-180394-4/PO-OVL-2025. Praha, 28. 11. 2025. ČESKÁ REPUBLIKA. Zákon č. 100/2001 Sb., o posuzování vlivů na životní prostředí [online]. Dostupné z: https://www.zakonyprolidi.cz/cs/2001-100. [cit. 17. 5. 2026]. ŘÍZENÍ LETOVÉHO PROVOZU ČR, s. p. Informace dle zákona č. 106/1999 Sb. – AOV47 Bukovec. Č. j. 5340/2026/RLPCR. Jenec, 26. 5. 2026. **6.7.9 Nepřipravenost systému požární ochrany na havárie větrných elektráren** Dokumentace SEA neprokazuje, že systém požární ochrany a integrovaného záchranného systému České republiky je na strategické úrovni připraven na rozsáhlou výstavbu větrných elektráren o výšce až 250 metrů a na řešení jejich havárií, požárů nebo krizových situací. **Z odpovědi Ministerstva vnitra – generálního ředitelství Hasičského záchranného sboru České republiky (HZS) podle zákona č. 106/1999 Sb. (2025, 2026) přitom vyplývá, že zásahy u větrných elektráren představují mimořádně specifické a velmi složité zásahy, zejména vzhledem k výšce zařízení, omezenému přístupu do gondoly, riziku úrazu elektrickým proudem a nebezpečí pádu hořících částí nebo rozletu úlomků.** **Hasičský záchranný sbor (2026) současně výslovně potvrzuje, že pro větrné elektrárny v České republice dosud neexistuje samostatná metodika zásahů, u požárů větrných elektráren se standardně postupuje převážně defenzivně, přímý zásah v gondole nebo na rotoru se běžně neprovádí, standardní výškovou techniku nelze u těchto zařízení použít, zásahy ve výškách jsou odkázány především na specializované lezecké skupiny, bezpečné zóny se stanovují individuálně podle konkrétní situace.** **Dokumentace SEA však tyto skutečnosti objektivně nevyhodnocuje a neobsahuje žádný regionální bezpečnostní model fungování IZS při haváriích rozsáhlé soustavy větrných elektráren.** Současně dokumentace nehodnotí časovou dostupnost specializovaných zásahových jednotek, nepředkládá scénáře rozsáhlých požárů v lesní krajině, neřeší omezené možnosti hašení gondol ve	

Poř.č.	Připomínkové místo	Číslo jednací	Článek	AO	Připomínka	Vyhodnocení
					výškách přesahujících možnosti standardní techniky a neprokazuje, že budou zachovány reálné schopnosti ochrany obyvatelstva a krajiny při mimořádných událostech. Zvlášť významná je skutečnost, že HZS současně potvrzuje, že větrné elektrárny představují činnost se zvýšeným požárním nebezpečím podle § 4 odst. 2 písm. j) zákona č. 133/1985 Sb., o požární ochraně. Dokumentace SEA však tuto skutečnost nepromítá do odpovídající úrovně bezpečnostního, krizového a havarijního hodnocení. Takový postup je v rozporu se zákonem č. 239/2000 Sb., o integrovaném záchranném systému, se zákonem č. 240/2000 Sb., krizový zákon, se zákonem č. 133/1985 Sb., o požární ochraně, s principem prevence a předběžné opatrnosti a s požadavkem objektivního vyhodnocení bezpečnostních rizik koncepce již na strategické úrovni SEA. Dokumentace SEA je proto v této části nepřezkoumatelná. **Návrh řešení:** Požaduji doplnění objektivního vyhodnocení připravenosti systému požární ochrany a integrovaného záchranného systému na havárie a požáry větrných elektráren, doplnění regionální bezpečnostní analýzy zásahových možností a zpracování scénářů mimořádných událostí v podmínkách rozsáhlé soustavy větrných elektráren v lesním a klimaticky exponovaném území. Současně požaduji doplnění hodnocení časové dostupnosti specializovaných zásahových jednotek, analýzy omezení standardní výškové techniky, objektivního vyhodnocení možností hašení gondol a rotorových systémů a transparentního prokázání, že bezpečnost obyvatelstva, krajiny a krizové infrastruktury bude při realizaci navržené koncepce reálně zajištěna. Pokud nebude možné uvedené nedostatky objektivně a přezkoumatelně odstranit, požaduji vypuštění akcelerační oblasti AOV47 – Bukovec a souvisejícího územního opatření z návrhu Změny č. 2 Územního rozvojového plánu ČR. **Zdroje:** MINISTERSTVO VNITRA – GENERÁLNÍ ŘEDITELSTVÍ HASIČSKÉHO ZÁCHRANNÉHO SBORU ČR. Sdělení k žádosti o informace podle zákona č. 106/1999 Sb. Č. j. MV-180394-4/PO-OVL-2025. Praha, 28. 11. 2025. MINISTERSTVO VNITRA – GENERÁLNÍ ŘEDITELSTVÍ HASIČSKÉHO ZÁCHRANNÉHO SBORU ČR. Sdělení k žádosti o informace. Č. j. MV-73127-4/PO-OVL-2026. Praha, 19. 5. 2026. ČESKÁ REPUBLIKA. Zákon č. 133/1985 Sb., o požární ochraně [online]. Dostupné z: https://www.zakonyprolidi.cz/cs/1985-133. [cit. 17. 5. 2026]. ČESKÁ REPUBLIKA. Zákon č. 239/2000 Sb., o integrovaném záchranném systému [online]. Dostupné z: https://www.zakonyprolidi.cz/cs/2000-239. [cit. 17. 5. 2026]. ČESKÁ REPUBLIKA. Zákon č. 240/2000 Sb., krizový zákon [online]. Dostupné z: https://www.zakonyprolidi.cz/cs/2000-240. [cit. 17. 5. 2026]. **6.7.10 Nedostatečné posouzení rizika námrazy na lopatkách větrných elektráren a odhazování ledových fragmentů** **Dokumentace SEA neobsahuje adekvátní vyhodnocení rizik vzniku námrazy na lopatkách větrných** **elektráren ani objektivní posouzení rizik souvisejících s pádem nebo odhazováním ledových fragmentů do okolního území.** Dokumentace současně neobsahuje modelování scénářů aktivního odhozu ledových fragmentů rotujícím rotorem (ice throw) ani gravitačního pádu ledu po zastavení zařízení (ice fall), nehodnotí dosah dopadu ledových fragmentů při provozu ani po odstavení zařízení, nevyhodnocuje rizika pro silniční provoz, lesní komunikace, turistické trasy a veřejně přístupná území a neposuzuje kumulativní bezpečnostní dopady soustavy více větrných elektráren v klimaticky exponovaném území. Navržená akcelerační oblast AOV47 – Bukovec se nachází ve vrchovinném území s vyšší nadmořskou výškou, častým výskytem nízkých teplot, mlh a zimních meteorologických situací. Takové podmínky představují prostředí se zvýšeným rizikem tvorby námrazy na rotorech větrných elektráren. Akcelerační oblast AOV47 – Bukovec se současně vymezuje přibližně z 52 % na území lesních celků, což významně zvyšuje význam bezpečnostních rizik souvisejících s tvorbou námrazy a následným pádem nebo odhazováním ledových fragmentů. Rozsáhlé lesní porosty představují prostředí s vysokým výskytem lesních cest, turistických tras, rekreačních aktivit a pohybu veřejnosti. Současně vytvářejí	

Poř.č.	Připomínkové místo	Číslo jednací	Článek	AO	Připomínka	Vyhodnocení
					podmínky pro vznik sekundárních škod způsobených mechanickým poškozováním stromových korun a porostních stěn. Studie Drapalik et al. (2021) potvrzuje, že rotující lopatky mohou odhazovat ledové fragmenty do značných vzdáleností a že velikost i trajektorie dopadu jsou ovlivněny rychlostí rotoru, velikostí akumulovaného ledu, meteorologickými podmínkami a konfigurací terénu. Mezinárodní doporučení IEA Wind TCP Task 19 pro hodnocení rizik ice fall / ice throw uvádí, že provoz větrných elektráren v podmínkách námrazy vyžaduje lokalitně specifické hodnocení rizik, systémy detekce námrazy, provozní omezení a technická opatření ke snížení rizik pro okolní území. Krajský úřad Jihočeského kraje (2026) v rámci připomínek k akcelerační oblasti AOV47 výslovně požaduje zavedení systémů detekce námrazy, automatického odstavení rotorů, aktivních anti-icing/de-icing systémů a lokalitně specifického hodnocení rizik ice throw / ice fall. Současně požaduje, aby bylo prokázáno, že navržené technické a provozní řešení nezpůsobí nepřijatelné poškozování okolních lesních porostů, porostních stěn, lesních cest a zařízení sloužících lesnímu hospodářství. Kraj dále požaduje, aby při nepřijatelném riziku poškození nebylo umožněno umístění větrných elektráren v problematických částech území. Dokumentace SEA však nehodnotí rizika pro osoby pohybující se na turistických trasách, cyklotrasách a lesních cestách, rizika pro silniční provoz a možnost náhlého dopadu ledových fragmentů na vozidla, rizika pro osoby pohybující se v okolí lesních komunikací a rekreačních objektů, rizika vyplývající z vysokého podílu lesních porostů v AOV47, rizika poškození okolních stromů a porostních stěn, možnost sekundárních škod vznikajících pádem poškozených větví nebo stromů, minimální bezpečnostní odstupy od veřejně přístupných prostor a kumulativní vliv soustavy více větrných elektráren. Přitom poškození stromových korun nebo opakované zásahy ledovými fragmenty mohou vést ke strukturálnímu oslabení porostů, destabilizaci porostních stěn, lámání větví a zvýšení následného rizika pádu stromů nebo větví do komunikací a veřejně přístupných prostor. **Toto riziko může být významné zejména v lesních a rekreačně využívaných územích, kde se pohybují turisté, cyklisté, pracovníci lesního hospodářství i běžní návštěvníci krajiny.** Dokumentace SEA současně neprokazuje, že navrhovaná opatření budou schopna riziko odhazování ledu reálně eliminovat. Takový postup je v rozporu se zákonem č. 100/2001 Sb., o posuzování vlivů na životní prostředí, s principem prevence a předběžné opatrnosti, s požadavkem ochrany obyvatelstva a s požadavkem objektivního vyhodnocení bezpečnostních rizik koncepce. Dokumentace SEA je proto v této části nepřezkoumatelná. **Návrh řešení:** Požaduji doplnění použitelného hodnocení rizik vzniku námrazy na větrných elektrárnách, zpracování lokalitně specifického modelu ice throw / ice fall a objektivní vyhodnocení rizik pro silniční provoz, turistické trasy, lesní komunikace a veřejně přístupná území. Současně požaduji doplnění minimálních bezpečnostních odstupů od komunikací a veřejně přístupných prostor, povinnost systému detekce námrazy a automatického odstavení rotorů, povinnost aktivního anti-icing/de-icing systému, hodnocení vlivů na okolní lesní porosty a sekundární škody způsobené poškozením stromů, vyhodnocení vlivů vyplývajících z vysokého podílu lesních porostů v AOV47 a vyhodnocení kumulativních bezpečnostních rizik při soustavě více větrných elektráren. Pokud nebude možné uvedené nedostatky objektivně a přezkoumatelně odstranit, požaduji vypuštění akcelerační oblasti AOV47 – Bukovec a souvisejícího územního opatření z návrhu Změny č. 2 Územního rozvojového plánu ČR. **Zdroje:** DRAPALIK, M. et al. Ice aggregation and ice throw from small wind turbines. Cold Regions Science and Technology, 2021. [online]. Dostupné z: https://www.sciencedirect.com/science/article/pii/S0165232X21001804. [cit. 21. 5. 2026]. IEA WIND TCP Task 19. International Recommendations for Ice Fall and Ice Throw Risk Assessments (2nd edition) [online]. Dostupné z: https://iea-wind.org/task19/t19-publications/. [cit. 21. 5. 2026]. KRAJSKÝ ÚŘAD JIHOČESKÉHO KRAJE, Odbor životního prostředí, zemědělství a lesnictví. Nesouhlasné stanovisko k územnímu opatření o podmínkách a zmírňujících opatřeních podle zákona o urychlení využívání obnovitelných zdrojů energie pro akcelerační oblast AOV47 Bukovec. Č. j.: KUJCK 63817/2026. České Budějovice, 14. 5. 2026.	

					6.7.11 Ohrožení bezpečnosti sportovních létajících zařízení Dále lze odkázat na prohlášení Českého svazu letectví (ČsSL) se jakožto nezávislé a dobrovolné profesní organizace, která hájí zájmy profesionálního, sportovního a rekreačního létání v České republice obrací na odbornou i širokou veřejnost se svým stanoviskem k problematice výstavby větrných elektráren a jejich dopadu na bezpečnost letového provozu, **zejména v neřízeném vzdušném prostoru třídy G, kde se pohybuje velké množství letadel všeobecného letectví, vojenských letadel, vrtulníků záchranné zdravotní služby, ultralehkých letadel (SLZ), závěsných a padákových kluzáků, ultralehkých vrtulníků a vírníků, balónů a v poslední době značně narůstající počet bezpilotních letadel, pro která je tento prostor primárně určen.** **Obavy se týkají především bezpečnosti letového provozu v neřízeném prostoru třídy G: Tento vzdušný prostor je určen pro lety za vizuálních meteorologických podmínek (VMC), kde piloti spoléhají na vizuální orientaci a vyhýbání se překážkám. VTE, s jejich výškou a umístěním, mohou představovat významnou překážku, kterou je obtížnější vizuálně identifikovat, zejména za zhoršené viditelnosti (mlha, šero, tma) nebo v náročném terénu.** Vliv na uživatele SLZ: Uživatelé sportovních létajících zařízení (SLZ), jako jsou motorová UL letadla, kluzáky, balóny a další letecká zařízení, často využívají vzdušný prostor třídy G pro své lety. Výstavba VTE v jejich blízkosti může omezit možnosti létání, zvýšit riziko kolize a narušit jejich sportovní a rekreační aktivity. **Ze studií, které jsou k větrným elektrárnám vypracovány, vyplývá, že dosah turbulence, která se za VE tvoří, může být až devítinásobek průměru jejího rotoru.** **Návrh řešení:** Požaduji doplnění odpovídajícího radarového modelování, vyhodnocení Dopplerových efektů, radarových stínů a falešných radarových cílů, posouzení kumulativních vlivů více větrných parků na radarovou infrastrukturu a doplnění bezpečnostního hodnocení vlivů na civilní sportovní letectví ve vzdušném prostoru třídy G včetně nízkých letů. Pokud nebude možné uvedené nedostatky objektivně a přezkoumatelně odstranit, požaduji vypuštění akcelerační oblasti AOV47 – Bukovec a souvisejícího územního opatření z návrhu Změny č. 2 Územního rozvojového plánu ČR. **6.8 Hmotné statky** **6.8.1 Pokles hodnoty nemovitostí a omezení pokojného užívání majetku** Ve Vyhodnocení vlivů na udržitelný rozvoj území (SEA), v části věnované hmotným statkům, je vliv akcelerační oblasti AOV47 – Bukovec hodnocen jako nulový. Tento závěr však není podložen reálným posouzením ekonomických dopadů na obytné nemovitosti a rekreační objekty v okolí akcelerační oblasti. Studie Westlund a Wilhelmsson (2021) potvrzuje, že hluk a vizuální dominance větrných elektráren představují významné negativní externality ovlivňující atraktivitu bydlení. Studie Dröes a Koster (2016) dále potvrzuje negativní vliv větrných elektráren na ceny obytných nemovitostí zejména v lokalitách s výraznou vizuální a hlukovou expozicí. Studie Slavata a kol. (2025) analyzuje vývoj cen nemovitostí ve 12 obcích (šest dvojic srovnatelných lokalit s VTE a bez nich) na základě údajů katastru nemovitostí za období 2014–2024. Podle studie přítomnost VTE nemá negativní dopad na ceny nemovitostí. Studie však pracuje s cenami za celé katastrální území obcí. Tento postup může vést ke statistickému zkreslení výsledků, protože do průměrných cen jsou zahrnuty i nemovitosti ve značné vzdálenosti od záměru, které nejsou jeho přítomností prakticky ovlivněny. Studie nepracuje s proměnnými, které mohou cenu rezidenčních nemovitostí ovlivnit, zejména se vzdáleností od VTE, jejich přímou viditelností z obytných objektů, velikostí projektu a fází jeho realizace. Použití agregovaných dat za celé katastrální území tak může vést k „rozředění" případných negativních dopadů na nemovitosti nacházející se v bezprostředním okolí záměru. Z těchto důvodů nelze závěry studie bez dalšího považovat za reprezentativní pro nemovitosti vystavené přímé vizuální nebo akustické expozici VTE. Z dokumentace SEA však nevyplývá žádné konkrétní individuální posouzení dopadů na nemovitosti v bezprostřední blízkosti navrhovaných větrných elektráren ani vyhodnocení specifických podmínek dotčeného území. Dokumentace SEA tyto ekonomické dopady vůbec nehodnotí, přestože sama připouští vzdálenosti obytné zástavby kolem 500 metrů od akcelerační oblasti. Současně dochází k zásahu do vlastnických práv chráněných článkem 11 Listiny základních práv a svobod. Tento zásah spočívá zejména ve snížení kvality obytného prostředí v důsledku blízkosti větrných elektráren, jejich vizuální dominance, hlukové zátěže, světelného znečištění a celkového zhoršení charakteru prostředí.	

Poř.č.	Připomínkové místo	Číslo jednací	Článek	AO	Připomínka	Vyhodnocení
					Takový postup je v rozporu se zákonem č. 100/2001 Sb., o posuzování vlivů na životní prostředí, s článkem 11 Listiny základních práv a svobod, s požadavkem objektivního a přezkoumatelného vyhodnocení vlivů na hmotné statky a s principem prevence. Dokumentace SEA je proto v této části nepřezkoumatelná. **Návrh řešení:** Požaduji doplnění použitelného ekonomického hodnocení dopadů na obytné a rekreační nemovitosti, vyhodnocení vlivu hluku, vizuální dominance a světelného znečištění na kvalitu bydlení a tržní hodnotu majetku a doplnění posouzení zásahů do vlastnických práv a pokojného užívání majetku podle článku 11 Listiny základních práv a svobod. Pokud nebude možné uvedené nedostatky objektivně a přezkoumatelně odstranit, požaduji vypuštění akcelerační oblasti AOV47 – Bukovec a souvisejícího územního opatření z návrhu Změny č. 2 Územního rozvojového plánu ČR. **Zdroje:** WESTLUND, Hans; WILHELMSSON, Mats. The Socio-Economic Cost of Wind Turbines: A Swedish Case Study [online]. Sustainability, 2021. Dostupné z: https://www.mdpi.com/2071-1050/13/12/6892. [cit. 17. 5. 2026]. DRÖES, Martijn I.; KOSTER, Hans R. A. Renewable energy and negative externalities: The effect of wind turbines on house prices [online]. Journal of Urban Economics, 2016. Dostupné z: https://www.sciencedirect.com/science/article/abs/pii/S0094119016300432. [cit. 17. 5. 2026]. SLAVATA, David et al. Vliv větrných elektráren na ceny nemovitostí v Česku [online]. VŠB – Technická univerzita Ostrava; Akademie věd ČR, 2025. Dostupné z: https://komoraoze.cz/wp-content/uploads/2025/06/vliv-vetrnych-elektraren_studie_final.pdf. [cit. 17. 5. 2026]. ČESKÁ REPUBLIKA. Usnesení předsednictva České národní rady č. 2/1993 Sb., Listina základních práv a svobod [online]. Dostupné z: https://www.zakonyprolidi.cz/cs/1993-2. [cit. 17. 5. 2026]. ČESKÁ REPUBLIKA. Zákon č. 100/2001 Sb., o posuzování vlivů na životní prostředí a o změně některých souvisejících zákonů (zákon o posuzování vlivů na životní prostředí) [online]. Dostupné z: https://www.zakonyprolidi.cz/cs/2001-100. [cit. 18. 5. 2026]. **6.8.2 Nepřímé omezení vlastnického práva a zásah do kvality bydlení** **Dokumentace SEA nehodnotí nepřímé zásahy do vlastnického práva vyvolané dlouhodobou hlukovou zátěží, vizuální dominancí větrných elektráren, světelným znečištěním a změnou charakteru prostředí. Návrh AOV47 – Bukovec je proto v rozporu s článkem 11 Listiny základních práv a svobod i s článkem 8 Evropské úmluvy o ochraně lidských práv a základních svobod.** Přehledová studie Freiberg et al. (2019) uvádí, že dlouhodobé vystavení hluku, blikání, vizuální dominanci a industrializaci krajiny může vést ke zvýšenému stresu, zhoršení psychické pohody a pocitu narušení bezpečného domácího prostředí. Studie van Kamp a van den Berg (2021) dále potvrzuje, že významnou roli hraje amplitudová modulace, pulzující charakter zvuku, noční provoz a subjektivní pocit ztráty kontroly nad prostředím. Studie Westlund a Wilhelmsson (2021) současně potvrzuje, že negativní externality větrných elektráren mají přímý vliv na subjektivní kvalitu bydlení a vnímání obytného prostředí. Tyto psychosociální dopady představují významnou součást kvality bydlení a pokojného užívání majetku, kterou dokumentace SEA vůbec nevyhodnocuje. Evropský soud pro lidská práva ve věci Hatton and Others v. United Kingdom (2003) současně zdůraznil povinnost státu zachovávat spravedlivou rovnováhu mezi veřejným zájmem a právem jednotlivce na ochranu soukromého a rodinného života a pokojné užívání majetku. Takový postup je v rozporu s článkem 11 Listiny základních práv a svobod, s článkem 8 Evropské úmluvy o ochraně lidských práv a základních svobod, s judikaturou Evropského soudu pro lidská práva, se zákonem č. 100/2001 Sb., o posuzování vlivů na životní prostředí a s principem proporcionality zásahu do vlastnických práv. Dokumentace SEA je proto v této části nepřezkoumatelná. **Návrh řešení:** Požaduji doplnění použitelného hodnocení psychosociálních dopadů hluku, vizuální dominance a světelného znečištění na kvalitu bydlení, posouzení zásahů do pokojného užívání majetku a soukromého života a doplnění vyhodnocení dlouhodobých dopadů na psychickou pohodu a obytné prostředí obyvatel.	

Poř.č.	Připomínkové místo	Číslo jednací	Článek	AO	Připomínka	Vyhodnocení
					Pokud nebude možné uvedené nedostatky objektivně a přezkoumatelně odstranit, požaduji vypuštění akcelerační oblasti AOV47 – Bukovec a souvisejícího územního opatření z návrhu Změny č. 2 Územního rozvojového plánu ČR. **Zdroje:** ČESKÁ REPUBLIKA. Usnesení předsednictva České národní rady č. 2/1993 Sb., Listina základních práv a svobod [online]. Dostupné z: https://www.zakonyprolidi.cz/cs/1993-2. [cit. 17. 5. 2026]. ČESKÁ A SLOVENSKÁ FEDERATIVNÍ REPUBLIKA. Sdělení federálního ministerstva zahraničních věcí č. 209/1992 Sb., o sjednání Úmluvy o ochraně lidských práv a základních svobod a Protokolů na tuto Úmluvu navazujících [online]. Dostupné z: https://www.zakonyprolidi.cz/cs/1992-209. [cit. 17. 5. 2026]. FREIBERG, Alice et al. Health effects of wind turbines on humans in residential settings: Results of a scoping review [online]. Environment International, 2019. Dostupné z: https://www.sciencedirect.com/science/article/abs/pii/S0013935118306145. [cit. 17. 5. 2026]. VAN KAMP, Ine; VAN DEN BERG, Frits. Health Effects Related to Wind Turbine Sound: An Update [online]. International Journal of Environmental Research and Public Health, 2021. Dostupné z: https://pmc.ncbi.nlm.nih.gov/articles/PMC8430592/. [cit. 17. 5. 2026]. WESTLUND, Hans; WILHELMSSON, Mats. The Socio-Economic Cost of Wind Turbines: A Swedish Case Study [online]. Sustainability, 2021. Dostupné z: https://www.mdpi.com/2071-1050/13/12/6892. [cit. 17. 5. 2026]. EUROPEAN COURT OF HUMAN RIGHTS. Hatton and Others v. United Kingdom [online]. HUDOC, 2003. Dostupné z: https://hudoc.echr.coe.int/eng?i=001-61188. [cit. 17. 5. 2026]. ČESKÁ REPUBLIKA. Zákon č. 100/2001 Sb., o posuzování vlivů na životní prostředí a o změně některých souvisejících zákonů (zákon o posuzování vlivů na životní prostředí) [online]. Dostupné z: https://www.zakonyprolidi.cz/cs/2001-100. [cit. 18. 5. 2026]. **6.8.3 Rekreační hodnota krajiny a ekonomické dopady na území** **Dokumentace SEA vůbec nehodnotí dopady na rekreační využití krajiny, turistickou atraktivitu území a související ekonomické hodnoty. Návrh akcelerační oblasti AOV47 – Bukovec je proto v rozporu s principy udržitelného rozvoje území a ochrany krajinného rázu.** Studie Frantál a Kunc (2011) potvrzuje, že významná část návštěvníků vnímá větrné elektrárny jako narušení přírodního charakteru krajiny a snížení rekreační hodnoty území, zejména v krajinách s vysokou estetickou a přírodní hodnotou. Studie Westlund a Wilhelmsson (2021) současně potvrzuje, že negativní externality větrných elektráren mají socioekonomické dopady nejen na bydlení, ale i na vnímání krajiny a atraktivitu území. Tyto dopady mají přímý ekonomický význam pro vlastníky rekreačních objektů, provozovatele ubytovacích zařízení, místní podnikatele, obce orientované na venkovskou turistiku i dlouhodobou atraktivitu území pro rekreační využití. Dokumentace SEA však nehodnotí ekonomické dopady na rekreační využití krajiny, neposuzuje změnu atraktivity území, nehodnotí dopady na rekreační objekty ani neřeší dlouhodobé socioekonomické důsledky industrializace krajiny. Současně dokumentace zcela opomíjí skutečnost, že významnou hodnotou dotčeného území je právě zachovalý krajinný charakter, klidové prostředí a rekreační potenciál krajiny. Zde přehled ubytovacích kapacit v lokalitě:	

Poř.č.	Připomínkové místo	Číslo jednací	Článek	AO	Připomínka	Vyhodnocení
					 *Obr.: Letecký (satelitní) snímek lokality se zobrazenými značkami ubytovacích kapacit a jejich vzdáleností od akcelerační oblasti* Takový postup je v rozporu se zákonem č. 100/2001 Sb., o posuzování vlivů na životní prostředí, s cíli územního plánování podle stavebního zákona, s principy udržitelného rozvoje území, s požadavkem objektivního hodnocení socioekonomických dopadů a s požadavkem ochrany krajiny jako součásti kvality života obyvatel. Dokumentace SEA je proto v této části nepřezkoumatelná. **Návrh řešení:** Požaduji doplnění použitelného socioekonomického hodnocení dopadů na rekreační využití krajiny, turistickou atraktivitu území a ekonomické hodnoty spojené s venkovskou turistikou, včetně posouzení dopadů na vlastníky rekreačních objektů, místní podnikatele a dlouhodobou atraktivitu území. Pokud nebude možné uvedené nedostatky objektivně a přezkoumatelně odstranit, požaduji vypuštění akcelerační oblasti AOV47 – Bukovec a souvisejícího územního opatření z návrhu Změny č. 2 Územního rozvojového plánu ČR. **Zdroje:** FRANTÁL, Bohumil; KUNC, Josef. Wind turbines in tourism landscapes: Czech Experience [online]. Annals of Tourism Research, 2011. Dostupné z: https://www.sciencedirect.com/science/article/abs/pii/S0160738310001271. [cit. 17. 5. 2026]. WESTLUND, Hans; WILHELMSSON, Mats. The Socio-Economic Cost of Wind Turbines: A Swedish Case Study [online]. Sustainability, 2021. Dostupné z: https://www.mdpi.com/2071-1050/13/12/6892. [cit. 17. 5. 2026]. ČESKÁ REPUBLIKA. Zákon č. 100/2001 Sb., o posuzování vlivů na životní prostředí a o změně některých souvisejících zákonů (zákon o posuzování vlivů na životní prostředí) [online]. Dostupné z: https://www.zakonyprolidi.cz/cs/2001-100. [cit. 18. 5. 2026]. **6.8.4 Poškození místní infrastruktury a dopady stavební fáze** Dokumentace SEA bagatelizuje dopady výstavby na místní infrastrukturu a neobsahuje reálné posouzení důsledků nadrozměrné dopravy a intenzivní stavební činnosti. Návrh akcelerační oblasti AOV47 – Bukovec je proto v rozporu s požadavkem komplexního posouzení dopadů stavební fáze na území a infrastrukturu. **Výstavba až 33 větrných elektráren představuje mimořádně rozsáhlý stavební zásah do území spojený s masivní stavební dopravou, přepravou nadrozměrných komponent, budováním přístupových komunikací, rozsáhlými zemními pracemi, manipulačními plochami, zvýšenou hlučností, prašností a dlouhodobým omezením dopravní obslužnosti území.** Studie Bošnjaković et al. (2024) uvádí, že výstavba větrných elektráren vede k rozsáhlým zásahům do půdy, krajiny a infrastruktury. Studie Xia et al. (2025) potvrzuje, že přístupové komunikace a manipulační koridory často představují větší zásah do krajiny než samotné turbíny a vedou k erozi, fragmentaci a dlouhodobému narušení krajinné struktury. Výzkum Emenhiser (2020) současně upozorňuje na	

Poř.č.	Připomínkové místo	Číslo jednací	Článek	AO	Připomínka	Vyhodnocení
					dlouhodobé zhutnění půdy způsobené těžkou technikou a na negativní dopady na infiltrační schopnost půdy a zemědělské využití území. Dokumentace SEA přitom nehodnotí skutečný rozsah stavební dopravy, neobsahuje vlečné studie pro přepravu nadrozměrných komponent, neposuzuje únosnost místních komunikací, nehodnotí rozsah nutného rozšiřování cest ani neřeší dlouhodobé dopady těžké techniky na obecní infrastrukturu a krajinu. Současně dokumentace nehodnotí dopady místní **zcela nedostatečně dimenzovanou danému účelu dopravní síť**, tj. na místní a účelové komunikace, mostní konstrukce, dopravní bezpečnost ani ekonomické náklady budoucích oprav infrastruktury. Takový postup je v rozporu se zákonem č. 100/2001 Sb., o posuzování vlivů na životní prostředí, s požadavkem komplexního hodnocení všech fází záměru, s principem prevence environmentálních škod, s cíli ochrany krajiny a infrastruktury podle stavebního zákona a s požadavkem řádného zjištění skutečného stavu věci podle § 3 správního řádu. Dokumentace SEA je proto v této části nepřezkoumatelná. **Návrh řešení:** Požaduji doplnění použitelného hodnocení dopadů nadrozměrné dopravy a stavební činnosti na místní komunikace, obecní infrastrukturu a krajinu, vyhodnocení rozsahu zemních prací, manipulačních ploch a přístupových komunikací a doplnění analýzy dlouhodobých dopadů těžké techniky na půdu, erozi a infiltrační schopnost území. Současně požaduji doplnění vlečných studií, posouzení únosnosti komunikací, vyhodnocení nutnosti rozšiřování cest a analýzy ekonomických dopadů na obecní infrastrukturu. Pokud nebude možné uvedené nedostatky objektivně a přezkoumatelně odstranit, požaduji vypuštění akcelerační oblasti AOV47 – Bukovec a souvisejícího územního opatření z návrhu Změny č. 2 Územního rozvojového plánu ČR. **Zdroje:** BOŠNJAKOVIĆ, Mladen et al. Environmental Impact of Wind Farms [online]. Environments, 2024. Dostupné z: https://www.mdpi.com/2076-3298/11/11/257. [cit. 17. 5. 2026]. XIA, Zilong et al. Assessment of forest disturbance and soil erosion in wind farm project using satellite observations [online]. ISPRS Journal of Photogrammetry and Remote Sensing, 2025. Dostupné z: https://www.sciencedirect.com/science/article/abs/pii/S0921344924005275. [cit. 17. 5. 2026]. EMENHISER, C. Post Windfarm Installation Impacts on Soil Properties and Crop Response in the Midwest [online]. Purdue University, 2020. Dostupné z: https://hammer.purdue.edu/articles/thesis/Post_Windfarm_Installation_Impacts_on_Soil_Properties_and_Crop_Response_in_the_Midwest/13353602/files/25741082.pdf. [cit. 17. 5. 2026]. ČESKÁ REPUBLIKA. Zákon č. 100/2001 Sb., o posuzování vlivů na životní prostředí a o změně některých souvisejících zákonů (zákon o posuzování vlivů na životní prostředí) [online]. Dostupné z: https://www.zakonyprolidi.cz/cs/2001-100. [cit. 18. 5. 2026]. ČESKÁ REPUBLIKA. Zákon č. 500/2004 Sb., správní řád [online]. Dostupné z: https://www.zakonyprolidi.cz/cs/2004-500. [cit. 17. 5. 2026]. **6.8.5 Omezení budoucího rozvoje obcí a blokace území** Dokumentace SEA nehodnotí dlouhodobé dopady vymezení akcelerační oblasti AOV47 – Bukovec na budoucí rozvoj dotčených obcí, jejich územní plánování a ekonomickou stabilitu území. **Vymezení akcelerační oblasti vytváří významnou právní i investiční nejistotu ohledně budoucího využití území, rozvoje bydlení, zastavitelných ploch a rozvojových záměrů obcí i soukromých vlastníků. Z podkladů současně vyplývá, že není jasné, jaké konkrétní důsledky bude mít akcelerační oblast pro budoucí změny územních plánů, rozvoj obytné zástavby, investice do území, rozvoj podnikání ani pro budoucí využití navazujících pozemků.** AO jsou násilně nařízeny ze strany ústředních orgánů. **Neproběhla diskuse s kraji, a zejména s obcemi a s veřejností.** V potaz přitom měly být brány i jiné aspekty než otázky zákonné resp. řešené ZOZE. Především nebyly zohledněny zájmy krajů a obcí na rozvoji cestovního ruchu, turismu, individuální a hromadné rekreace, ale také individuální výstavby, cen nemovitostí, tzv. pohody bydlení, apod. Kraje i obce přitom mají alespoň základní přehled o zájmu/nezájmu obyvatel a vlastníků a uživatelů nemovitostí na umisťování OZE v místech jejich pobytu, podnikání, zaměstnání, apod. Předkladatel nebral v potaz, že navrhované AO mohou být v rozporu s jiným využitím území, tak jak ho zamýšlí jednotlivé obce.	

Poř.č.	Připomínkové místo	Číslo jednací	Článek	AO	Připomínka	Vyhodnocení
					Dokumentace SEA současně neobsahuje analýzu rozsahu územních omezení, dopadů ochranných pásem, dopadů na rozvojové plochy obcí ani ekonomických důsledků dlouhodobé blokace území. Dochází tak k situaci, kdy významná část území může být dlouhodobě zatížena nejistotou a omezeními, aniž by byly objektivně vyhodnoceny dopady na rozvoj obcí a majetková práva vlastníků. Takový zásah má přitom přímé důsledky pro hodnotu pozemků, rozvoj bydlení, investiční jistotu, ekonomickou stabilitu území i dlouhodobé plánování obcí. Takový postup je v rozporu se zákonem č. 100/2001 Sb., o posuzování vlivů na životní prostředí, s cíli územního plánování podle stavebního zákona, principem právní jistoty, principem prevence a s požadavkem objektivního vyhodnocení dopadů na hmotné statky a rozvoj území. Dokumentace SEA je proto v této části nepřezkoumatelná. **Návrh řešení:** Požaduji doplnění použitelného vyhodnocení dopadů akcelerační oblasti na budoucí rozvoj obcí, zastavitelné plochy, rozvoj bydlení, podnikání a investiční stabilitu území a doplnění analýzy rozsahu územních omezení vyplývajících z navržené akcelerační oblasti. Pokud nebude možné uvedené nedostatky objektivně a přezkoumatelně odstranit, požaduji vypuštění akcelerační oblasti AOV47 – Bukovec a souvisejícího územního opatření z návrhu Změny č. 2 Územního rozvojového plánu ČR. **Zdroje:** ČESKÁ REPUBLIKA. Zákon č. 100/2001 Sb., o posuzování vlivů na životní prostředí [online]. Dostupné z: https://www.zakonyprolidi.cz/cs/2001-100. [cit. 17. 5. 2026]. **6.8.6 Ekonomické oslabení obcí a ztráta vyjednávací pozice samospráv** Dokumentace SEA nehodnotí ekonomické dopady systému akceleračních oblastí na dotčené obce ani oslabení jejich možnosti vyjednávat podmínky realizace projektů obnovitelných zdrojů energie. **Vymezení akceleračních oblastí může významně oslabit možnost obcí vyjednávat plánovací smlouvy, stanovovat místní podmínky rozvoje, požadovat kompenzační opatření a ovlivňovat ekonomické podmínky realizace projektů.** **Současně dochází k situaci, kdy obce nesou významné infrastrukturní, krajinné a sociální dopady, avšak jejich možnost ovlivnit ekonomické podmínky projektu je výrazně oslabena.** Dokumentace SEA přitom nehodnotí ekonomické důsledky oslabení vyjednávací pozice obcí, neposuzuje dopady na obecní infrastrukturu a rozpočty ani neřeší otázku přiměřené ekonomické kompenzace negativních dopadů na území. Takový postup může vést k dlouhodobému přenášení environmentálních a infrastrukturních nákladů na místní samosprávy bez odpovídající ekonomické rovnováhy. Takový postup je v rozporu s principem proporcionality, cíli územního plánování podle stavebního zákona, principem udržitelného rozvoje území, principem prevence ekonomických škod a s požadavkem objektivního hodnocení socioekonomických dopadů koncepce. Dokumentace SEA je proto v této části nepřezkoumatelná. Návrh řešení: Požaduji doplnění použitelného hodnocení ekonomických dopadů systému akceleračních oblastí na dotčené obce, doplnění analýzy infrastrukturních a rozpočtových dopadů návrhu a objektivní vyhodnocení možností ekonomické kompenzace negativních důsledků pro místní samosprávy. Pokud nebude možné uvedené nedostatky objektivně a přezkoumatelně odstranit, požaduji vypuštění akcelerační oblasti AOV47 – Bukovec a souvisejícího územního opatření z návrhu Změny č. 2 Územního rozvojového plánu ČR. **Zdroje:** ČESKÁ REPUBLIKA. Zákon č. 283/2021 Sb., stavební zákon [online]. Dostupné z: https://www.zakonyprolidi.cz/cs/2021-283. [cit. 17. 5. 2026]. ČESKÁ REPUBLIKA. Zákon č. 128/2000 Sb., o obcích [online]. Dostupné z: https://www.zakonyprolidi.cz/cs/2000-128. [cit. 17. 5. 2026].	

					6.9 Nedostatečné vyhodnocení environmentálních dopadů a připojení k přenosové soustavě **6.9.1 Nedostatečné vyhodnocení environmentálních dopadů stavební fáze a souvisejících zásahů do území** V podkladech k akcelerační oblasti AOV47 – Bukovec, zejména ve Vyhodnocení vlivů na udržitelný rozvoj území (SEA) a v souvisejícím územním opatření, nejsou environmentální dopady stavební fáze větrných elektráren dostatečně a přezkoumatelně vyhodnoceny. **Dokumentace SEA hodnotí stavební fázi převážně jako krátkodobý technický proces spojený zejména s emisemi stavebních mechanismů a dočasnou prašností. Současně uvádí, že vlivy stavební činnosti budou pouze zanedbatelné nebo mírně negativní. Takový závěr však neodpovídá skutečnému rozsahu stavebních zásahů spojených s realizací větrných elektráren a neobsahuje dostatečné podklady umožňující jeho objektivní ověření.** Výstavba větrných elektráren nepředstavuje pouze realizaci samotných stožárů a základových konstrukcí, ale zahrnuje také rozsáhlé zemní práce, budování manipulačních ploch, montážních prostor, přístupových komunikací, kabelových tras a další související technické infrastruktury. Současně vyžaduje využití těžké stavební techniky, nadrozměrných transportů a opakovaných zásahů do krajiny. Dokumentace současně neobsahuje konkrétní lokalizaci přístupových komunikací, kabelových tras, rozvoden, manipulačních ploch, bateriových úložišť ani dalších souvisejících zařízení. Bez znalosti jejich umístění nelze určit skutečný rozsah zásahů do území. Dokumentace neumožňuje ověřit, jakým způsobem byl stanoven závěr o zanedbatelném charakteru stavebních vlivů. Dokumentace nehodnotí skutečný rozsah těchto zásahů ani jejich dlouhodobé důsledky pro půdní a krajinné prostředí. Studie Jones et al. (2023) potvrzuje, že s rostoucí výškou a výkonem větrných elektráren dochází ke zvyšování materiálové náročnosti konstrukcí a že výroba stavebních materiálů představuje významnou část environmentálních dopadů celého životního cyklu zařízení. Studie Türkmen (2024) současně uvádí, že významná část environmentální zátěže vzniká již ve fázi výstavby a výroby konstrukčních komponent. Významné dopady mohou vznikat také v souvislosti s budováním doprovodné infrastruktury. Studie Kati et al. (2023) upozorňuje, že právě přístupové komunikace a související infrastruktura mohou představovat významnější zdroj záborů a fragmentace krajiny než samotné základy větrných elektráren. Studie Balotari-Chiebáo et al. (2024) potvrzuje, že skutečný rozsah územních zásahů bývá často podhodnocen, pokud jsou posuzovány pouze plochy bezprostředně související s umístěním stožárů. Současně dokumentace dostatečně neposuzuje riziko změn půdních vlastností způsobených intenzivním využíváním těžké techniky. Studie Xu et al. (2025) upozorňuje, že rozsáhlé zásahy do povrchu území mohou vést ke změnám vegetačního pokryvu, degradaci půdních vlastností, změnám využití území a dlouhodobému omezení ekologických funkcí krajiny. U akcelerační oblasti AOV47 – Bukovec současně tvoří zemědělský půdní fond přibližně 48 % území a pozemky určené k plnění funkcí lesa přibližně 52 % území. Převážná část území tak představuje prostředí s významnými ekologickými, produkčními a krajinotvornými funkcemi. Dokumentace však nehodnotí, zda rozsah stavebních zásahů nebude mít dlouhodobé důsledky pro půdní prostředí, krajinnou strukturu a budoucí využití území. Závěr dokumentace SEA, podle něhož představuje stavební fáze pouze krátkodobý a zanedbatelný vliv, proto není dostatečně odůvodněn a neodpovídá skutečnému rozsahu předpokládaných zásahů. Takový postup je v rozporu zejména se zákonem č. 100/2001 Sb., o posuzování vlivů na životní prostředí, zákonem č. 17/1992 Sb., o životním prostředí, stavebním zákonem, směrnicí Evropského parlamentu a Rady 2001/42/ES a s principem prevence a předběžné opatrnosti. Dokumentace SEA je proto v této části nepřezkoumatelná. **Návrh řešení:** Požaduji doplnění podrobného a objektivního vyhodnocení environmentálních dopadů stavební fáze větrných elektráren, zejména rozsahu zemních prací, manipulačních ploch, přístupových komunikací, kabelových tras a dalších souvisejících technických zásahů do území. Současně požaduji doplnění hodnocení materiálové a emisní náročnosti výstavby, vyhodnocení dlouhodobých dopadů na půdní prostředí a krajinnou strukturu a posouzení kumulativních dopadů souvisejících s realizací více větrných elektráren v širším území. Pokud nebude možné uvedené nedostatky objektivně a přezkoumatelně odstranit, požaduji vypuštění akcelerační oblasti AOV47 – Bukovec a souvisejícího územního opatření z návrhu Změny č. 2 Územního rozvojového plánu ČR. Zdroje:	

Poř.č.	Připomínkové místo	Číslo jednací	Článek	AO	Připomínka	Vyhodnocení
					JONES, K. E. S.; et al. Life cycle assessment of ultra-tall wind turbine towers [online]. Journal of Cleaner Production, 2023. Dostupné z: https://www.sciencedirect.com/science/article/pii/S095965262301867X. [cit. 19. 5. 2026]. TÜRKMEN, B. A. Life Cycle Environmental Impacts of Wind Turbines [online]. Sustainability, 2024. Dostupné z: https://www.mdpi.com/2071-1050/16/13/5365. [cit. 19. 5. 2026]. KATI, V.; et al. The overlooked threat of land take from wind energy [online]. Journal of Environmental Management, 2023. Dostupné z: https://www.sciencedirect.com/science/article/abs/pii/S030147972302128X. [cit. 19. 5. 2026]. BALOTARI-CHIEBÁO, F.; et al. Quantifying land impacts of wind energy: a regional-scale assessment [online]. Environment, Development and Sustainability, 2024. Dostupné z: https://link.springer.com/article/10.1007/s10668-024-05048-9. [cit. 19. 5. 2026]. XU, K.; et al. Land use impacts the environmental benefits of wind energy [online]. Communications Earth & Environment, 2025. Dostupné z: https://www.nature.com/articles/s43247-025-02833-w. [cit. 19. 5. 2026]. ČESKO. Zákon č. 100/2001 Sb., o posuzování vlivů na životní prostředí, ve znění pozdějších předpisů [online]. Zákony pro lidi. Dostupné z: https://www.zakonyprolidi.cz/cs/2001-100. [cit. 19. 5. 2026]. ČESKO. Zákon č. 17/1992 Sb., o životním prostředí, ve znění pozdějších předpisů [online]. Zákony pro lidi. Dostupné z: https://www.zakonyprolidi.cz/cs/1992-17. [cit. 19. 5. 2026]. ČESKO. Zákon č. 283/2021 Sb., stavební zákon, ve znění pozdějších předpisů [online]. Zákony pro lidi. Dostupné z: https://www.zakonyprolidi.cz/cs/2021-283. [cit. 19. 5. 2026]. EVROPSKÝ PARLAMENT A RADA EVROPSKÉ UNIE. Směrnice Evropského parlamentu a Rady 2001/42/ES ze dne 27. června 2001 o posuzování vlivů některých plánů a programů na životní prostředí [online]. EUR-Lex. Dostupné z: https://eur-lex.europa.eu/legal-content/CS/TXT/?uri=CELEX%3A32001L0042. [cit. 19. 5. 2026]. **6.9.2 Nedostatečné vyhodnocení odpadů, materiálových toků a provozních environmentálních rizik** V podkladech k akcelerační oblasti AOV47 – Bukovec, zejména ve Vyhodnocení vlivů na udržitelný rozvoj území (SEA) a v souvisejícím územním opatření, nejsou dostatečně a přezkoumatelně vyhodnoceny odpady, materiálové toky a provozní environmentální rizika spojená s celým životním cyklem větrných elektráren. Dokumentace SEA se zaměřuje převážně na předpokládané přínosy výroby elektrické energie a pouze obecně uvádí technická opatření související s provozem zařízení. **Neobsahuje však podrobné vyhodnocení množství a charakteru materiálových vstupů a výstupů ani možných environmentálních rizik spojených s provozem větrných elektráren.** **Dokumentace současně neobsahuje komplexní hodnocení odpadů vznikajících během jednotlivých fází životního cyklu zařízení, zejména během výstavby, provozu, údržby a následného ukončení životnosti zařízení.** Dokumentace pouze obecně uvádí ochranu vodního prostředí a technická bezpečnostní opatření, avšak nehodnotí možné důsledky úniků hydraulických olejů, maziv a dalších technických kapalin používaných během provozu zařízení. Přestože moderní větrné elektrárny obsahují hydraulické a mazací systémy využívající provozní kapaliny, dokumentace neobsahuje analýzu rizik jejich úniku ani hodnocení možných dopadů na půdní prostředí, podzemní vody nebo ekologické funkce území. **Současně dokumentace nehodnotí problematiku postupné degradace rotorových lopatek během provozu. Povrch lopatek tvoří ochranné vrstvy a kompozitní materiály dlouhodobě vystavené mechanickému namáhání, dešťovým srážkám, UV záření a erozi.** Studie Mishnaevsky et al. (2024) upozorňuje, že v důsledku dlouhodobé eroze lopatek může docházet k uvolňování částic ochranných vrstev a kompozitních materiálů do okolního prostředí. Tyto částice mohou obsahovat polymerní složky, skelná vlákna nebo další materiály využívané při výrobě rotorových konstrukcí. Studie Bedulina et al. (2024) současně upozorňuje, že možné ekologické dopady těchto částic zůstávají dosud nedostatečně prozkoumány a jejich dlouhodobé působení v životním prostředí není dosud jednoznačně vyhodnoceno. Dokumentace SEA současně nehodnotí problematiku omezené recyklovatelnosti rotorových lopatek a dalších kompozitních materiálů. Současné větrné elektrárny využívají konstrukce složené převážně ze skelných a uhlíkových vláken spojených polymerními pryskyřicemi. Studie Wang et al. (2023) uvádí, že	

Poř.č.	Připomínkové místo	Číslo jednací	Článek	AO	Připomínka	Vyhodnocení
					recyklace těchto materiálů zůstává technicky i ekonomicky problematická a současné technologie často umožňují pouze omezené materiálové využití. Přesto dokumentace nehodnotí dlouhodobé environmentální důsledky využívání těchto materiálů ani neobsahuje objektivní vyhodnocení jejich celkové materiálové udržitelnosti během životního cyklu zařízení. U akcelerační oblasti AOV47 – Bukovec přitom tvoří pozemky určené k plnění funkcí lesa přibližně 52 % území a zemědělský půdní fond přibližně 48 % území. Jedná se tedy o území s významnými ekologickými, produkčními a krajinotvornými funkcemi, kde i dlouhodobé a obtížně předvídatelné provozní vlivy mohou představovat významný faktor environmentální zátěže. Dokumentace SEA tak neumožňuje objektivně posoudit skutečný rozsah environmentálních rizik spojených s materiálovými toky, provozními odpady a dlouhodobými provozními vlivy větrných elektráren. Takový postup je v rozporu zejména se zákonem č. 100/2001 Sb., o posuzování vlivů na životní prostředí, zákonem č. 541/2020 Sb., o odpadech, zákonem č. 17/1992 Sb., o životním prostředí, stavebním zákonem a s principem prevence a předběžné opatrnosti. Dokumentace SEA je proto v této části nepřezkoumatelná. Návrh řešení: Požaduji doplnění podrobného a objektivního vyhodnocení materiálových toků, provozních odpadů a environmentálních rizik během celého životního cyklu větrných elektráren. Současně požaduji doplnění hodnocení možných úniků hydraulických kapalin, maziv a dalších provozních látek, vyhodnocení rizik spojených s erozí rotorových lopatek a uvolňováním mikroplastických a kompozitních částic a doplnění analýzy environmentálních dopadů souvisejících s omezenou recyklovatelností kompozitních materiálů. Dokumentace musí rovněž obsahovat posouzení dlouhodobých dopadů těchto procesů na půdní prostředí, vodní režim a ekologické funkce území. Pokud nebude možné uvedené nedostatky objektivně a přezkoumatelně odstranit, požaduji vypuštění akcelerační oblasti AOV47 – Bukovec a souvisejícího územního opatření z návrhu Změny č. 2 Územního rozvojového plánu ČR. Zdroje: MISHNAEVSKY JR., L.; TEMPELIS, A.; BELAHURAU, Y.; JOHANSEN, N. F. J. Microplastics Emission from Eroding Wind Turbine Blades: Preliminary Estimations of Volume [online]. Energies, 2024, 17(24), 6260. Dostupné z: https://doi.org/10.3390/en17246260. [cit. 19. 5. 2026]. BEDULINA, D.; et al. Effect of particles from wind turbine blade erosion on blue mussels [online]. Science of the Total Environment, 2024. Dostupné z: https://pubmed.ncbi.nlm.nih.gov/39579893/. [cit. 19. 5. 2026]. WANG, Y.; ZHAO, Y.; LI, J.; et al. Recycling of wind turbine blades: Recent developments and future prospects [online]. Renewable and Sustainable Energy Reviews, 2023, roč. 180. Dostupné z: https://doi.org/10.1016/j.rser.2023.113291. [cit. 19. 5. 2026]. ČESKO. Zákon č. 541/2020 Sb., o odpadech, ve znění pozdějších předpisů [online]. Zákony pro lidi. Dostupné z: https://www.zakonyprolidi.cz/cs/2020-541. [cit. 19. 5. 2026]. ČESKO. Zákon č. 100/2001 Sb., o posuzování vlivů na životní prostředí, ve znění pozdějších předpisů [online]. Zákony pro lidi. Dostupné z: https://www.zakonyprolidi.cz/cs/2001-100. [cit. 19. 5. 2026]. ČESKO. Zákon č. 17/1992 Sb., o životním prostředí, ve znění pozdějších předpisů [online]. Zákony pro lidi. Dostupné z: https://www.zakonyprolidi.cz/cs/1992-17. [cit. 19. 5. 2026]. ČESKO. Zákon č. 283/2021 Sb., stavební zákon, ve znění pozdějších předpisů [online]. Zákony pro lidi. Dostupné z: https://www.zakonyprolidi.cz/cs/2021-283. [cit. 19. 5. 2026]. **6.9.3 Nedostatečné vyhodnocení ukončení životnosti a likvidace zařízení** V podkladech k akcelerační oblasti AOV47 – Bukovec, zejména ve Vyhodnocení vlivů na udržitelný rozvoj území (SEA) a v souvisejícím územním opatření, nejsou dostatečně a přezkoumatelně vyhodnoceny environmentální dopady spojené s ukončením životnosti a likvidací větrných elektráren. Dokumentace SEA předpokládá, že po ukončení provozu zařízení bude provedena rekultivace území a obnoven původní stav krajiny. **Dokumentace však neobsahuje konkrétní technické řešení, které by umožnilo objektivně ověřit skutečný rozsah zásahů spojených s ukončením provozu zařízení ani reálnou proveditelnost deklarované obnovy území.** Dokumentace současně neobsahuje technický popis postupu ukončení provozu zařízení ani konkrétní vyhodnocení rozsahu činností nezbytných pro odstranění jednotlivých částí větrných elektráren. Přitom ukončení životnosti větrných elektráren nepředstavuje pouhé odstranění samotných stožárů. Jedná se o samostatnou technologickou fázi zahrnující použití těžkých stavebních mechanismů, rozsáhlé	

Poř.č.	Připomínkové místo	Číslo jednací	Článek	AO	Připomínka	Vyhodnocení
					demontážní práce, manipulaci s velkoobjemovými konstrukcemi, transport nadrozměrných komponent a následné zpracování vznikajících odpadů. Studie Jones et al. (2023) a Türkmen (2024) potvrzují, že ukončení životnosti zařízení představuje samostatnou část environmentální zátěže životního cyklu větrných elektráren a zahrnuje významné materiálové, energetické a emisní nároky. Dokumentace současně nehodnotí dopravní a infrastrukturní dopady související s likvidací zařízení. Demontáž rotorových lopatek, stožárů a dalších velkoobjemových konstrukcí vyžaduje využití nadrozměrných transportů a těžké techniky. V případě akcelerační oblasti AOV47 – Bukovec se jedná o území s významným zastoupením lesních porostů a omezenou dopravní dostupností. Nadrozměrná doprava může vyžadovat opětovné úpravy komunikací, rozšíření dopravních tras, úpravy křižovatek nebo další zásahy do okolního prostředí. Dokumentace však nehodnotí rozsah těchto zásahů ani jejich dlouhodobé důsledky. Dokumentace současně neřeší problematiku likvidace rotorových lopatek a dalších kompozitních materiálů. Studie Wang et al. (2023) uvádí, že recyklace rotorových lopatek zůstává technicky i ekonomicky problematická a současné technologie často umožňují pouze omezené materiálové využití těchto konstrukcí. Přesto dokumentace nehodnotí skutečný rozsah odpadů vznikajících při ukončení životnosti zařízení ani neobsahuje posouzení environmentálních dopadů spojených s jejich zpracováním. U akcelerační oblasti AOV47 – Bukovec tvoří pozemky určené k plnění funkcí lesa přibližně 52 % území a zemědělský půdní fond přibližně 48 % území. Jedná se proto o území s významnými ekologickými, produkčními a krajinotvornými funkcemi, kde i jednorázové technické zásahy většího rozsahu mohou představovat významnou environmentální zátěž. Deklarovaná rekultivace území tak není dostatečně doložena a dokumentace neumožňuje objektivně posoudit skutečný rozsah environmentálních dopadů spojených s ukončením životnosti a likvidací větrných elektráren. Takový postup je v rozporu zejména se zákonem č. 100/2001 Sb., o posuzování vlivů na životní prostředí, zákonem č. 541/2020 Sb., o odpadech, zákonem č. 17/1992 Sb., o životním prostředí, stavebním zákonem, směrnicí Evropského parlamentu a Rady 2001/42/ES a s principem prevence a předběžné opatrnosti. Dokumentace SEA je proto v této části nepřezkoumatelná. Návrh řešení: Požaduji doplnění podrobného a objektivního vyhodnocení environmentálních dopadů ukončení životnosti větrných elektráren, zejména energetické a emisní náročnosti demontáže zařízení, rozsahu využití těžké techniky, dopadů nadrozměrné dopravy a souvisejících zásahů do komunikací a okolního prostředí. Současně požaduji doplnění podrobného vyhodnocení vznikajících odpadových toků, způsobu nakládání s kompozitními materiály a rotorovými lopatkami a posouzení dlouhodobých environmentálních dopadů spojených s likvidací zařízení. Pokud nebude možné uvedené nedostatky objektivně a přezkoumatelně odstranit, požaduji vypuštění akcelerační oblasti AOV47 – Bukovec a souvisejícího územního opatření z návrhu Změny č. 2 Územního rozvojového plánu ČR. Zdroje: JONES, K. E. S.; et al. Life cycle assessment of ultra-tall wind turbine towers [online]. Journal of Cleaner Production, 2023. Dostupné z: https://www.sciencedirect.com/science/article/pii/S095965262301867X. [cit. 19. 5. 2026]. TÜRKMEN, B. A. Life Cycle Environmental Impacts of Wind Turbines [online]. Sustainability, 2024. Dostupné z: https://www.mdpi.com/2071-1050/16/13/5365. [cit. 19. 5. 2026]. WANG, Y.; ZHAO, Y.; LI, J.; et al. Recycling of wind turbine blades: Recent developments and future prospects [online]. Renewable and Sustainable Energy Reviews, 2023, roč. 180. Dostupné z: https://doi.org/10.1016/j.rser.2023.113291. [cit. 19. 5. 2026]. ČESKO. Zákon č. 541/2020 Sb., o odpadech, ve znění pozdějších předpisů [online]. Zákony pro lidi. Dostupné z: https://www.zakonyprolidi.cz/cs/2020-541. [cit. 19. 5. 2026]. ČESKO. Zákon č. 100/2001 Sb., o posuzování vlivů na životní prostředí, ve znění pozdějších předpisů [online]. Zákony pro lidi. Dostupné z: https://www.zakonyprolidi.cz/cs/2001-100. [cit. 19. 5. 2026]. ČESKO. Zákon č. 17/1992 Sb., o životním prostředí, ve znění pozdějších předpisů [online]. Zákony pro lidi. Dostupné z: https://www.zakonyprolidi.cz/cs/1992-17. [cit. 19. 5. 2026].	

Poř.č.	Připomínkové místo	Číslo jednací	Článek	AO	Připomínka	Vyhodnocení
					ČESKO. Zákon č. 283/2021 Sb., stavební zákon, ve znění pozdějších předpisů [online]. Zákony pro lidi. Dostupné z: https://www.zakonyprolidi.cz/cs/2021-283. [cit. 19. 5. 2026]. EVROPSKÝ PARLAMENT A RADA EVROPSKÉ UNIE. Směrnice Evropského parlamentu a Rady 2001/42/ES ze dne 27. června 2001 o posuzování vlivů některých plánů a programů na životní prostředí [online]. EUR-Lex. Dostupné z: https://eur-lex.europa.eu/legal-content/CS/TXT/?uri=CELEX%3A32001L0042. [cit. 19. 5. 2026]. **6.9.4 Nevratné zásahy do podloží, absence strategie obnovy území a nedostatečné vyhodnocení dlouhodobých dopadů životního cyklu** V podkladech k akcelerační oblasti AOV47 – Bukovec, zejména ve Vyhodnocení vlivů na udržitelný rozvoj území (SEA) a v souvisejícím územním opatření, nejsou dostatečně a přezkoumatelně vyhodnoceny dlouhodobé dopady větrných elektráren po ukončení jejich životnosti, zejména nevratné zásahy do podloží, dlouhodobé reziduální dopady a riziko přenášení environmentálních důsledků do budoucnosti. Dokumentace SEA předpokládá, že po ukončení provozu zařízení bude provedena rekultivace území a obnoven původní stav krajiny. Deklarovaná rekultivace však není objektivně doložena a dokumentace neobsahuje konkrétní technické řešení, které by umožnilo ověřit skutečný rozsah obnovy území a reálnou možnost navrácení původních funkcí krajiny. **Dokumentace současně neuvádí, zda budou hlubinné betonové základy po ukončení provozu odstraněny v plném rozsahu, zda budou odstraněny podzemní kabelové systémy a další technická infrastruktura ani jakým způsobem bude obnovena původní struktura půdy a podloží.** Výzkumy Hall et al. (2020) potvrzují, že problematika ukončení životnosti větrných elektráren bývá ve srovnání s provozní fází významně podhodnocena a že environmentální důsledky demontáže a následného stavu území nejsou často samostatně posuzovány. Studie Topham a McMillan (2017) současně uvádí, že v praxi jsou z technických a ekonomických důvodů často zvažovány varianty částečného ponechání podzemních konstrukcí v území. Ponechání rozsáhlých betonových konstrukcí může představovat dlouhodobý zásah do půdního profilu a může omezovat budoucí využití území pro zemědělské nebo lesní hospodaření. Současně mohou vznikat dlouhodobé změny fyzikálních vlastností podloží, omezení přirozených půdních procesů a změny hydrologických poměrů. Pokud nejsou účinky dostatečně známé, nelze automaticky předpokládat jejich nevýznamnost. Absence důkazů o existenci dopadů nepředstavuje důkaz jejich neexistence. Dokumentace SEA současně nehodnotí skutečnost, že environmentální dopady větrných elektráren nevznikají pouze během provozní fáze, ale představují souhrn vlivů vznikajících během celého životního cyklu zařízení. Studie Türkmen (2024) upozorňuje, že environmentální hodnocení obnovitelných zdrojů energie musí zahrnovat celý životní cyklus zařízení, tedy výrobu materiálů, výstavbu, provoz, údržbu i ukončení životnosti. Studie současně upozorňuje, že zjednodušené hodnocení zaměřené převážně na energetické přínosy může vést k přesunu environmentálních dopadů do jiných složek životního prostředí nebo do budoucnosti. Dokumentace se však zaměřuje převážně na přínosy výroby elektrické energie během předpokládané životnosti zařízení v délce přibližně 20–30 let a nehodnotí, zda dlouhodobé reziduální důsledky zásahů do krajiny, půdy a podloží nepřeváží nad časově omezenými energetickými přínosy. Dokumentace současně neobsahuje finanční ani technické garance skutečné obnovy území po ukončení provozu. Není zřejmé, kdo a jakým způsobem zajistí odstranění podzemních konstrukcí, technické infrastruktury a případných zbytkových stavebních prvků ani jak bude zajištěna reálná rekultivace území. U akcelerační oblasti AOV47 – Bukovec tvoří zemědělský půdní fond přibližně 48 % území a pozemky určené k plnění funkcí lesa přibližně 52 % území. Jedná se proto o území s významnými ekologickými, produkčními a krajinotvornými funkcemi, kde mohou dlouhodobé reziduální zásahy představovat významnou environmentální zátěž i po ukončení provozu zařízení. Deklarovaná dočasnost zásahů tak není objektivně doložena a dokumentace neumožňuje objektivně posoudit skutečný rozsah dlouhodobých dopadů životního cyklu zařízení ani riziko vzniku dlouhodobého environmentálního dluhu. Takový postup je v rozporu zejména se zákonem č. 100/2001 Sb., o posuzování vlivů na životní prostředí, zákonem č. 17/1992 Sb., o životním prostředí, zákonem č. 334/1992 Sb., o ochraně zemědělského půdního fondu, stavebním zákonem, směrnicí Evropského parlamentu a Rady 2001/42/ES a s principem prevence, předběžné opatrnosti a udržitelného rozvoje. Dokumentace SEA je proto v této části nepřezkoumatelná.	

Poř.č.	Připomínkové místo	Číslo jednací	Článek	AO	Připomínka	Vyhodnocení
					Návrh řešení: Požaduji doplnění podrobného a objektivního vyhodnocení dlouhodobých dopadů během celého životního cyklu větrných elektráren, zejména rozsahu odstraňování podzemních konstrukcí, dlouhodobých dopadů na půdní profil a podloží, omezení budoucího využití území a reziduálních environmentálních dopadů po ukončení provozu zařízení. Současně požaduji doplnění konkrétní technické strategie obnovy území, stanovení jednoznačných technických parametrů rekultivace a doplnění finančních garancí zajišťujících odstranění stavebních konstrukcí a obnovu původních funkcí území. Dokumentace musí rovněž obsahovat komplexní posouzení vztahu mezi časově omezenými energetickými přínosy a dlouhodobými environmentálními důsledky zásahů do území. Pokud nebude možné uvedené nedostatky objektivně a přezkoumatelně odstranit, požaduji vypuštění akcelerační oblasti AOV47 – Bukovec a souvisejícího územního opatření z návrhu Změny č. 2 Územního rozvojového plánu ČR. Zdroje: HALL, R.; ASHCROFT, G.; BOWYER, C.; et al. Environmental impacts of decommissioning: onshore versus offshore wind farms [online]. Environmental Impact Assessment Review, 2020, roč. 83. Dostupné z: https://www.sciencedirect.com/science/article/pii/S0195925519300435. [cit. 19. 5. 2026]. TOPHAM, E.; MCMILLAN, D. Sustainable decommissioning of an offshore wind farm [online]. Renewable Energy, 2017, roč. 102. Dostupné z: https://www.sciencedirect.com/science/article/pii/S0960148116309430. [cit. 19. 5. 2026]. TÜRKMEN, B. A. Life Cycle Environmental Impacts of Wind Turbines [online]. Sustainability, 2024. Dostupné z: https://www.mdpi.com/2071-1050/16/13/5365. [cit. 19. 5. 2026]. ČESKO. Zákon č. 334/1992 Sb., o ochraně zemědělského půdního fondu, ve znění pozdějších předpisů [online]. Zákony pro lidi. Dostupné z: https://www.zakonyprolidi.cz/cs/1992-334. [cit. 19. 5. 2026]. ČESKO. Zákon č. 100/2001 Sb., o posuzování vlivů na životní prostředí, ve znění pozdějších předpisů [online]. Zákony pro lidi. Dostupné z: https://www.zakonyprolidi.cz/cs/2001-100. [cit. 19. 5. 2026]. ČESKO. Zákon č. 17/1992 Sb., o životním prostředí, ve znění pozdějších předpisů [online]. Zákony pro lidi. Dostupné z: https://www.zakonyprolidi.cz/cs/1992-17. [cit. 19. 5. 2026]. ČESKO. Zákon č. 283/2021 Sb., stavební zákon, ve znění pozdějších předpisů [online]. Zákony pro lidi. Dostupné z: https://www.zakonyprolidi.cz/cs/2021-283. [cit. 19. 5. 2026]. EVROPSKÝ PARLAMENT A RADA EVROPSKÉ UNIE. Směrnice Evropského parlamentu a Rady 2001/42/ES ze dne 27. června 2001 o posuzování vlivů některých plánů a programů na životní prostředí [online]. EUR-Lex. Dostupné z: https://eur-lex.europa.eu/legal-content/CS/TXT/?uri=CELEX%3A32001L0042. [cit. 19. 5. 2026]. **6.9.5 Nedostatečné vyhodnocení možností připojení větrných elektráren do elektrizační soustavy a souvisejících zásahů do území** V podkladech k akcelerační oblasti AOV47 – Bukovec, zejména ve Vyhodnocení vlivů na udržitelný rozvoj území (SEA) a v souvisejícím územním opatření, nejsou dostatečně a přezkoumatelně vyhodnoceny technické, infrastrukturní a environmentální dopady související s připojením navrhovaných větrných elektráren do elektrizační soustavy. Posouzení současně proběhlo bez znalosti konkrétního vedení kabelových tras, připojovacích bodů a souvisejících technických staveb. Není proto možné objektivně posoudit skutečný rozsah zásahů do území. Dokumentace SEA předpokládá realizaci souboru až 33 větrných elektráren s maximálním výkonem až 115,5 MW, neobsahuje však konkrétní technické řešení jejich připojení do přenosové nebo distribuční soustavy a nehodnotí související zásahy do území. Větrné elektrárny představují nesynchronní zdroje výroby elektrické energie, jejichž připojování je podmíněno technickými možnostmi elektrizační soustavy a její provozní stabilitou. Veřejně dostupná mapa společnosti ČEPS pro připojování výroben umožňuje posuzovat dostupnost kapacit přenosové soustavy pro jednotlivé typy zdrojů, včetně nesynchronní výroby elektrické energie. Podklady ČEPS současně uvádějí, že některé oblasti jsou z hlediska připojení nesynchronních zdrojů vyhodnoceny jako nevhodné nebo významně omezené. Dokumentace SEA neprokazuje, že pro předpokládaný instalovaný výkon navrhovaných větrných elektráren existuje reálně dostupná kapacita přenosové nebo distribuční soustavy. **Současně z veřejně dostupných podkladů společnosti ČEPS vyplývá, že významným strategickým záměrem je plánovaná transformovna Leskovice 400/110 kV, jejíž realizace je přímo závislá na výstavbě nového dvojitého vedení zvláště vysokého napětí 400 kV Kočín–Mírovka,**	

Poř.č.	Připomínkové místo	Číslo jednací	Článek	AO	Připomínka	Vyhodnocení
					přičemž zprovoznění této infrastruktury se předpokládá přibližně v roce 2036. Dokumentace však nehodnotí, zda je realizace akcelerační oblasti na této infrastruktuře závislá, ani zda je časově koordinována s jejím dokončením Dokumentace současně nehodnotí alternativní varianty připojení prostřednictvím distribuční soustavy nebo lokálních distribučních soustav ani možné environmentální dopady takových řešení. Připojení souboru až 33 větrných elektráren s maximálním výkonem až 115,5 MW přitom může vyžadovat realizaci dalších energetických staveb, zejména nových transformoven, kabelových tras, technických koridorů, rozšíření komunikací a dalších infrastrukturních zásahů. Tyto stavby mohou představovat samostatné a významné zásahy do krajiny, půdního prostředí, lesních porostů a ekologických funkcí území. Dokumentace SEA však tyto související zásahy nehodnotí. Posuzování samotných větrných elektráren bez současného vyhodnocení nezbytné energetické infrastruktury neodpovídá skutečnému rozsahu navrhovaného záměru. Takový postup je v rozporu zejména se zákonem č. 100/2001 Sb., o posuzování vlivů na životní prostředí, stavebním zákonem, směrnicí Evropského parlamentu a Rady 2001/42/ES a s požadavkem hodnocení kumulativních a synergických vlivů. Dokumentace SEA je proto v této části nepřezkoumatelná. Návrh řešení: Požaduji doplnění podrobného a objektivního vyhodnocení možností připojení akcelerační oblasti AOV47 – Bukovec do elektrizační soustavy, včetně identifikace konkrétního technického řešení, kapacitních možností přenosové a distribuční soustavy a časové realizovatelnosti navrženého řešení. Současně požaduji doplnění hodnocení environmentálních dopadů souvisejících energetických staveb, zejména transformoven, kabelových tras, technických koridorů a související infrastruktury. Pokud nebude možné uvedené nedostatky objektivně a přezkoumatelně odstranit, požaduji vypuštění akcelerační oblasti AOV47 – Bukovec a souvisejícího územního opatření z návrhu Změny č. 2 Územního rozvojového plánu ČR. Zdroje: ČEPS, a.s. Mapa dostupné kapacity pro připojení k PS. [online]. Praha: ČEPS. Dostupné z: https://www.ceps.cz/cs/mapa-dostupne-kapacity-pro-pripojeni-k-ps. [cit. 19. 5. 2026]. ČESKO. Zákon č. 100/2001 Sb., o posuzování vlivů na životní prostředí, ve znění pozdějších předpisů [online]. Zákony pro lidi. Dostupné z: https://www.zakonyprolidi.cz/cs/2001-100. [cit. 19. 5. 2026]. ČESKO. Zákon č. 283/2021 Sb., stavební zákon, ve znění pozdějších předpisů [online]. Zákony pro lidi. Dostupné z: https://www.zakonyprolidi.cz/cs/2021-283. [cit. 19. 5. 2026]. EVROPSKÝ PARLAMENT A RADA EVROPSKÉ UNIE. Směrnice Evropského parlamentu a Rady 2001/42/ES ze dne 27. června 2001 o posuzování vlivů některých plánů a programů na životní prostředí [online]. EUR-Lex. Dostupné z: https://eur-lex.europa.eu/legal-content/CS/TXT/?uri=CELEX%3A32001L0042. [cit. 19. 5. 2026]. **6.10 Rozpor návrhu územního opatření o vymezení AOV47 Bukovec s územními plány obcí** **<u>6.10.1 Rozpor s územním plánem obce Bořetín</u>** Navrhované hranice AOV a odstupové vzdálenosti 500m od stávající (**popsáno výše**) i plánované obytné zástavby (jak je však uvedeno výše tak takové odstupové vzdálenosti jsou zcela nedostatečné a je nutno vzhledem k výše uvedeným důvodům uvažovat o minimálně šestinásobku výšky VTE, tj. při daném limitu o vzdálenosti 1500 m) jsou v rozporu s návrhy zastavitelných ploch v územním plánu obce, **hranice těchto ploch jsou blíže než 500m. Jde zejména o plochy Z1, Z2, Z3, Z4, Z5, Z7, Z18 a dále o plochy Z24, Z23, které jsou dokonce přímo v akcelerační oblasti, a tudíž i v možném ochranném pásmu VTE.** Akcelerační oblast zabírá **téměř všechny lokální biokoridory a biocentra, jak je patrno z níže uvedeného hlavního výkresu.** Plánovaná rozhledna na ploše Z44 je v bezprostřední blízkosti hranice AOV Bukovec 47. **Plánovaný záložní vrt pro stávající obecní vodovod je přímo v akcelerační oblasti, a tudíž i v možném ochranném pásmu VTE.** Hranice akcelerační oblasti AOV 47 Bukovec nerespektují územně plánovací dokumentaci obce, která musela být zpracovateli územního opatření známa a brání tak rozvoji obce v dalších letech zásadním a nijak neodůvodněným způsobem. Návrh řešení:	

Poř.č.	Připomínkové místo	Číslo jednací	Článek	AO	Připomínka	Vyhodnocení
					Požaduji doplnění objektivního vyhodnocení dopadů vymezení akcelerační oblasti na územní plánování obce, rozvojové možnosti obce v návaznosti na odstup plánovaných zastavitelných ploch od hranice akcelerační oblasti a dále na polohu a vlivy plánované výstavby a dalšího rozvoje území obce a s tím souvisejících dopadů na veřejné zdraví a další chráněné hodnoty. V té souvislosti požaduji doplnění přesných mapových podkladů. Pokud nebude možné uvedené nedostatky objektivně a přezkoumatelně odstranit, požaduji vypuštění akcelerační oblasti AOV47 – Bukovec a souvisejícího územního opatření z návrhu Změny č. 2 Územního rozvojového plánu ČR.  6.10.2 Rozpor s územním plánem obce Drunče Navrhované hranice AOV a odstupové vzdálenosti 500m od stávající (**popsáno výše**) i plánované obytné zástavby (jak je však uvedeno výše tak takové odstupové vzdálenosti jsou zcela nedostatečné a je nutno vzhledem k výše uvedeným důvodům uvažovat o minimálně šestinásobku výšky VTE, tj. při daném limitu o vzdálenosti 1500 m) jsou v rozporu s návrhy zastavitelných ploch v územním plánu obce, **hranice těchto ploch jsou blíže než 1500m. Jde zejména o plochy Z2, Z3, Z4, Z5.** Akcelerační oblast zabírá **téměř všechny lokální biokoridory a biocentra, jak je patrno z níže uvedeného hlavního výkresu, cenná rašeliniště a mokřady.** **U hranic AOV 47 je významné archeologické naleziště (viz níže).** **V akcelerační oblasti jsou 3 vodní zdroje pro obce Drunče a Březinu s ochranným pásmem (viz výše.** Hranice akcelerační oblasti AOV 47 Bukovec nerespektují územně plánovací dokumentaci obce, která musela být zpracovateli územního opatření známa a brání tak rozvoji obce v dalších letech zásadním a nijak neodůvodněným způsobem. Návrh řešení: Požaduji doplnění objektivního vyhodnocení dopadů vymezení akcelerační oblasti na územní plánování obce, rozvojové možnosti obce v návaznosti na odstup plánovaných zastavitelných ploch od hranice akcelerační oblasti a dále na polohu a vlivy plánované výstavby a dalšího rozvoje území obce a s tím souvisejících dopadů na veřejné zdraví a další chráněné hodnoty. V té souvislosti požaduji doplnění přesných mapových podkladů. Pokud nebude možné uvedené nedostatky objektivně a přezkoumatelně odstranit, požaduji vypuštění akcelerační oblasti AOV47 – Bukovec a souvisejícího územního opatření z návrhu Změny č. 2 Územního rozvojového plánu ČR. *Obr.: Územní plány obcí (ÚPD) – katastrální území obce Bořetín s vyznačením zastavitelných ploch a hranic* **6.10.2 Rozpor s územním plánem obce Drunče** Navrhované hranice AOV a odstupové vzdálenosti 500m od stávající (popsáno výše) i plánované obytné zástavby (jak je však uvedeno výše tak takové odstupové vzdálenosti jsou zcela nedostatečné a je nutno vzhledem k výše uvedeným důvodům uvažovat o minimálně šestinásobku výšky VTE, tj. při daném limitu o vzdálenosti 1500 m) jsou v rozporu s návrhy zastavitelných ploch v územním plánu obce, **hranice těchto ploch jsou blíže než 1500m. Jde zejména o plochy Z2, Z3, Z4, Z5.** Akcelerační oblast zabírá **téměř všechny lokální biokoridory a biocentra, jak je patrno z níže uvedeného hlavního výkresu, cenná rašeliniště a mokřady.** **U hranic AOV 47 je významné archeologické naleziště (viz níže).** **V akcelerační oblasti jsou 3 vodní zdroje pro obce Drunče a Březinu s ochranným pásmem (viz výše.**	

Poř.č.	Připomínkové místo	Číslo jednací	Článek	AO	Připomínka	Vyhodnocení
					Hranice akcelerační oblasti AOV 47 Bukovec nerespektují územně plánovací dokumentaci obce, která musela být zpracovateli územního opatření známa a brání tak rozvoji obce v dalších letech zásadním a nijak neodůvodněným způsobem. Návrh řešení: Požaduji doplnění objektivního vyhodnocení dopadů vymezení akcelerační oblasti na územní plánování obce, rozvojové možnosti obce v návaznosti na odstup plánovaných zastavitelných ploch od hranice akcelerační oblasti a dále na polohu a vlivy plánované výstavby a dalšího rozvoje území obce a s tím souvisejících dopadů na veřejné zdraví a další chráněné hodnoty. V té souvislosti požaduji doplnění přesných mapových podkladů. Pokud nebude možné uvedené nedostatky objektivně a přezkoumatelně odstranit, požaduji vypuštění akcelerační oblasti AOV47 – Bukovec a souvisejícího územního opatření z návrhu Změny č. 2 Územního rozvojového plánu ČR.  *Obr.: Koordinační výkres obce Drunče s legendou technické infrastruktury a ochranných režimů* **6.10.3 Rozpor s územním plánem obce Psárov** Navrhované hranice AOV a odstupové vzdálenosti 500m od stávající (popsáno výše) i plánované obytné zástavby (jak je však uvedeno výše tak takové odstupové vzdálenosti jsou zcela nedostatečné a je nutno vzhledem k výše uvedeným důvodům uvažovat o minimálně šestinásobku výšky VTE, tj. při daném limitu o vzdálenosti 1500 m) jsou v rozporu s návrhy zastavitelných ploch v územním plánu obce, **hranice těchto ploch jsou blíže než 1000m. Jde zejména o plochy B9, B10, B13, B22, B23, B28, So11, So12.** Akcelerační oblast zabírá **téměř všechny lokální biokoridory a biocentra na východě katastru, jak je patrno z níže uvedeného hlavního výkresu.** **Plánovaná FVE na ploše Vp27 je v bezprostřední blízkosti hranice AOV Bukovec 47.**  *Obr.: koordinační výkres obce Psárov s vyznačením zastavitelných ploch, IP D a IP CH zón* Hranice akcelerační oblasti AOV 47 Bukovec nerespektují územně plánovací dokumentaci obce, která musela být zpracovateli územního opatření známa a brání tak rozvoji obce v dalších letech zásadním a nijak neodůvodněným způsobem. Návrh řešení: Požaduji doplnění objektivního vyhodnocení dopadů vymezení akcelerační oblasti na územní plánování obce, rozvojové možnosti obce v návaznosti na odstup plánovaných zastavitelných ploch od hranice akcelerační oblasti a dále na polohu a vlivy plánované výstavby a dalšího rozvoje území obce a s tím souvisejících dopadů na veřejné zdraví a další chráněné hodnoty. V té souvislosti požaduji doplnění přesných mapových podkladů. Pokud nebude možné uvedené nedostatky objektivně a přezkoumatelně odstranit, požaduji vypuštění akcelerační oblasti AOV47 – Bukovec a souvisejícího územního opatření z návrhu Změny č. 2 Územního rozvojového plánu ČR.	

					6.10.4 Rozpor s územním plánem obce Březina Navrhované hranice AOV a odstupové vzdálenosti 500m od stávající (popsáno výše) i plánované obytné zástavby (jak je však uvedeno výše tak takové odstupové vzdálenosti jsou zcela nedostatečné a je nutno vzhledem k výše uvedeným důvodům uvažovat o minimálně šestinásobku výšky VTE, tj. při daném limitu o vzdálenosti 1500 m) jsou v rozporu s návrhy zastavitelných ploch v územním plánu obce, **hranice těchto ploch jsou blíže než 1500m. Jde zejména o plochy Z1, Z2, Z5, Z6.** Akcelerační oblast zabírá **téměř všechny lokální biokoridory a biocentra na severu katastru, jak je patrno z níže uvedeného hlavního výkresu.** Hranice akcelerační oblasti AOV 47 Bukovec nerespektují územně plánovací dokumentaci obce, která musela být zpracovateli územního opatření známa a brání tak rozvoji obce v dalších letech zásadním a nijak neodůvodněným způsobem. Návrh řešení: Požaduji doplnění objektivního vyhodnocení dopadů vymezení akcelerační oblasti na územní plánování obce, rozvojové možnosti obce v návaznosti na odstup plánovaných zastavitelných ploch od hranice akcelerační oblasti a dále na polohu a vlivy plánované výstavby a dalšího rozvoje území obce a s tím souvisejících dopadů na veřejné zdraví a další chráněné hodnoty. V té souvislosti požaduji doplnění přesných mapových podkladů. Pokud nebude možné uvedené nedostatky objektivně a přezkoumatelně odstranit, požaduji vypuštění akcelerační oblasti AOV47 – Bukovec a souvisejícího územního opatření z návrhu Změny č. 2 Územního rozvojového plánu ČR. 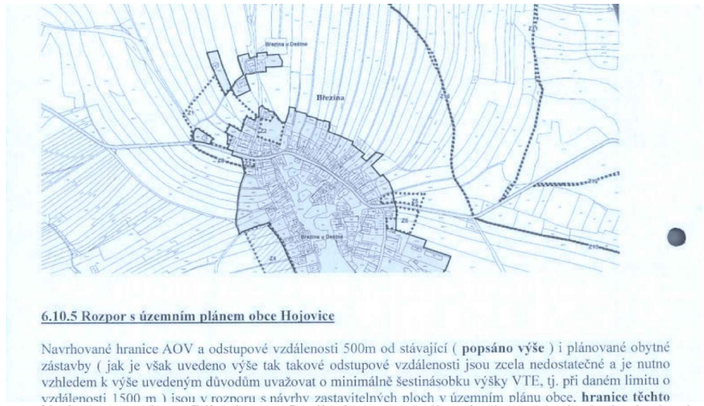 6.10.5 Rozpor s územním plánem obce Hojovice Navrhované hranice AOV a odstupové vzdálenosti 500m od stávající (**popsáno výše**) i plánované obytné zástavby (jak je však uvedeno výše tak takové odstupové vzdálenosti jsou zcela nedostatečné a je nutno vzhledem k výše uvedeným důvodům uvažovat o minimálně šestinásobku výšky VTE, tj. při daném limitu o vzdálenosti 1500 m) jsou v rozporu s návrhy zastavitelných ploch v územním plánu obce, **hranice těchto** *Obr.: katastrální mapa obce Březina u Dešné s vyznačenými zastavitelnými plochami Z1–Z6* **6.10.5 Rozpor s územním plánem obce Hojovice** Navrhované hranice AOV a odstupové vzdálenosti 500m od stávající (popsáno výše) i plánované obytné zástavby (jak je však uvedeno výše tak takové odstupové vzdálenosti jsou zcela nedostatečné a je nutno vzhledem k výše uvedeným důvodům uvažovat o minimálně šestinásobku výšky VTE, tj. při daném limitu o vzdálenosti 1500 m) jsou v rozporu s návrhy zastavitelných ploch v územním plánu obce, **hranice těchto ploch jsou blíže než 1000m. Jde zejména o plochy OV2, OV3, OV4.** Akcelerační oblast zabírá **téměř všechny lokální biokoridory a biocentra na východě katastru, jak je patrno z níže uvedeného hlavního výkresu.** **V bezprostřední akcelerační oblasti je vodní zdroj pro obec Hojovice s ochranným pásmem zasahujícím do AOV 47 (viz výše).** Hranice akcelerační oblasti AOV 47 Bukovec nerespektují územně plánovací dokumentaci obce, která musela být zpracovateli územního opatření známa a brání tak rozvoji obce v dalších letech zásadním a nijak neodůvodněným způsobem. Návrh řešení: Požaduji doplnění objektivního vyhodnocení dopadů vymezení akcelerační oblasti na územní plánování obce, rozvojové možnosti obce v návaznosti na odstup plánovaných zastavitelných ploch od hranice akcelerační oblasti a dále na polohu a vlivy plánované výstavby a dalšího rozvoje území obce a s tím souvisejících dopadů na veřejné zdraví a další chráněné hodnoty. V té souvislosti požaduji doplnění přesných mapových podkladů.	

Poř.č.	Připomínkové místo	Číslo jednací	Článek	AO	Připomínka	Vyhodnocení
					Pokud nebude možné uvedené nedostatky objektivně a přezkoumatelně odstranit, požaduji vypuštění akcelerační oblasti AOV47 – Bukovec a souvisejícího územního opatření z návrhu Změny č. 2 Územního rozvojového plánu ČR. 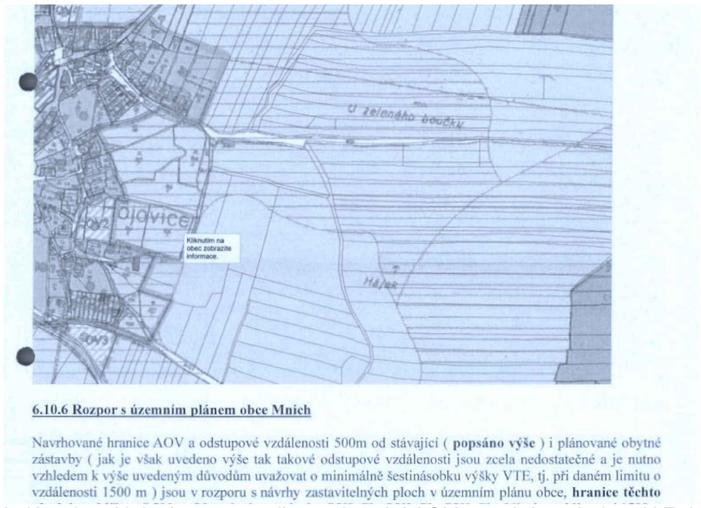 *Obr.: územní plán obce Hojovice s vyznačenou hranicí AOV a vodním zdrojem U Zeleného boučku* **6.10.6 Rozpor s územním plánem obce Mnich** Navrhované hranice AOV a odstupové vzdálenosti 500m od stávající (popsáno výše) i plánované obytné zástavby (jak je však uvedeno výše tak takové odstupové vzdálenosti jsou zcela nedostatečné a je nutno vzhledem k výše uvedeným důvodům uvažovat o minimálně šestinásobku výšky VTE, tj. při daném limitu o vzdálenosti 1500 m) jsou v rozporu s návrhy zastavitelných ploch v územním plánu obce, **hranice těchto ploch jsou blíže než 500m. Jde zejména o plochy OV8-Ch, OV2-Ch, OV9-Ch, dále do vzdálenosti 1500m OV7-Ch, OV1Ch, OV22-Ch, OV1-Mr. Akcelerační oblast zabírá téměř všechny lokální biokoridory a biocentra na západě katastru, jak je patrno z níže uvedeného hlavního výkresu.** Dále návrh akcelerační oblasti vůbec nerespektuje skutečnost, že na pozemku parc.č. v k.ú. Chválkov u KnL. se nachází FVE s ochranným pásmem. Hranice akcelerační oblasti AOV 47 Bukovec nerespektují územně plánovací dokumentaci obce, která musela být zpracovateli územního opatření známa a brání tak rozvoji obce v dalších letech zásadním a nijak neodůvodněným způsobem. Návrh řešení: Požaduji doplnění objektivního vyhodnocení dopadů vymezení akcelerační oblasti na územní plánování obce, rozvojové možnosti obce v návaznosti na odstup plánovaných zastavitelných ploch od hranice akcelerační oblasti a dále na polohu a vlivy plánované výstavby a dalšího rozvoje území obce a s tím souvisejících dopadů na veřejné zdraví a další chráněné hodnoty. V té souvislosti požaduji doplnění přesných mapových podkladů. Pokud nebude možné uvedené nedostatky objektivně a přezkoumatelně odstranit, požaduji vypuštění akcelerační oblasti AOV47 – Bukovec a souvisejícího územního opatření z návrhu Změny č. 2 Územního rozvojového plánu ČR.  *Obr.: katastrální mapy obcí Chválkov a Chvalkovská Kamenice s vyznačením zastavěného území*	

Poř.č.	Připomínkové místo	Číslo jednací	Článek	AO	Připomínka	Vyhodnocení
					 *Obr.: katastrální mapa obce Dvorec s vyznačením zastavitelných ploch* **6.10.7 Rozpor s územním plánem obce Černovice** Navrhované hranice AOV a odstupové vzdálenosti 500m od stávající (popsáno výše) i plánované obytné zástavby (jak je však uvedeno výše tak takové odstupové vzdálenosti jsou zcela nedostatečné a je nutno vzhledem k výše uvedeným důvodům uvažovat o minimálně šestinásobku výšky VTE, tj. při daném limitu o vzdálenosti 1500 m) jsou v rozporu s návrhy zastavitelných ploch v územním plánu obce, **hranice těchto ploch jsou blíže než 1000m. Jde zejména o plochy BV Z.112, BV Z.65 a Z.99 ve Vlkosovicích VZ Z.48, BV Z.74, 73, VZ Z.98 v Panských Mlýnech.** Akcelerační oblast zabírá **téměř všechny lokální biokoridory a biocentra na jihu katastru, jak je patrno z níže uvedeného hlavního výkresu.** Hranice akcelerační oblasti AOV 47 Bukovec nerespektují územně plánovací dokumentaci obce, která musela být zpracovateli územního opatření známa a brání tak rozvoji obce v dalších letech zásadním a nijak neodůvodněným způsobem. Návrh řešení: Požaduji doplnění objektivního vyhodnocení dopadů vymezení akcelerační oblasti na územní plánování obce, rozvojové možnosti obce v návaznosti na odstup plánovaných zastavitelných ploch od hranice akcelerační oblasti a dále na polohu a vlivy plánované výstavby a dalšího rozvoje území obce a s tím souvisejících dopadů na veřejné zdraví a další chráněné hodnoty. V té souvislosti požaduji doplnění přesných mapových podkladů. Pokud nebude možné uvedené nedostatky objektivně a přezkoumatelně odstranit, požaduji vypuštění akcelerační oblasti AOV47 – Bukovec a souvisejícího územního opatření z návrhu Změny č. 2 Územního rozvojového plánu ČR.  *Obr.: katastrální mapa okolí obce Vlkosovice s vyznačením zastavitelných ploch a dopravní infrastruktury* 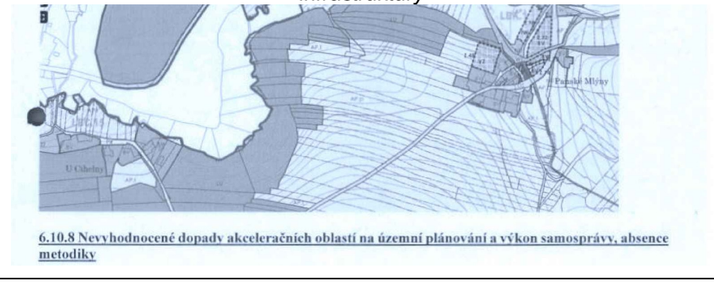 **6.10.8 Nevyhodnocené dopady akceleračních oblastí na územní plánování a výkon samosprávy, absence metodiky**	

Poř.č.	Připomínkové místo	Číslo jednací	Článek	AO	Připomínka	Vyhodnocení
					Obr.: katastrální mapa okolí Panských Mlýnů s vyznačením ploch AP a zastavěného území **6.10.8 Nevyhodnocené dopady akceleračních oblastí na územní plánování a výkon samosprávy, absence metodiky** Podatel ještě dodává, že akcelerační oblasti jsou značně rozsáhlé. Zahrnují mnohdy velké části katastru dotčených obcí. Není přitom zřejmé, jaká konkrétní omezení bude akcelerační zóna znamenat pro územní plány. V § 6 odst. 3 zákona č. 249/2025 Sb., o urychlení využívání obnovitelných zdrojů energie se uvádí, že k části navazující územně plánovací dokumentaci, která je v rozporu s územním opatřením vydaným k nadřazené územně plánovací dokumentaci, se nepřihlíží. **Jaké důsledky to má pro územní plány obcí v akcelerační zóně? Musí přijmout, že nebudou v akcelerační oblasti vymezovat žádné zastavitelné plochy? Je akcelerační zóna jakousi rozsáhlou územní rezervou, kvůli které je jakýkoliv rozvoj dotčeného území obce zablokován? Je stejně zablokován i rozvoj území, které s akcelerační zónou souvisí,** protože ani tam obec nemůže vymezit zastavitelné plochy pro bydlení? Nebo existují nějaké záměry (kupř. právě pro bydlení v době, kdy je extrémní bytová krize), které mají přednost před OZE? Těmto otázkám se Změna č. 2 vůbec nevěnuje. Dalším zásadním pochybením je, že předkladatel **dosud nezveřejnil ani metodicky nevysvětlil konkrétní dopady vymezování akceleračních oblastí na územně plánovací dokumentaci, rozvoj obcí a povolovací procesy v těchto územích.** K dnešnímu dni nebyl vydán žádný závazný ani metodický výklad, který by jednoznačně popsal vztah akceleračních oblastí k platným a pořizovaným územně plánovacím dokumentacím, míru omezení samospráv při rozhodování o rozvoji území ani skutečný rozsah procesních zjednodušení v navazujících správních řízeních. Předložená dokumentace neobsahuje konkrétní vyhodnocení dopadů vymezování akceleračních oblastí na územně plánovací dokumentaci, rozvoj obcí ani navazující povolovací procesy. V dokumentaci ani jejích podkladech není jednoznačně vysvětlen vztah akceleračních oblastí k platným a pořizovaným územně plánovacím dokumentacím, rozsah případného omezení rozhodovací autonomie samospráv ani konkrétní procesní důsledky v navazujících správních řízeních. Dokumentace současně nepopisuje mechanismus, jakým budou deklarované přínosy navrhovaného řešení dosaženy, ani rozsah možných územních, právních a ekonomických dopadů. Za této situace jsou projednávány změny s potenciálně významnými důsledky pro územní plánování a výkon samosprávy, aniž by byly jejich praktické účinky dostatečně identifikovány a vyhodnoceny. Není zřejmé, z jakých podkladů a úvah vychází předpoklad, že navrhované řešení nepovede k významným zásahům do rozhodovacích procesů obcí nebo ke změnám v navazujících správních řízeních. Takový postup omezuje možnost kvalifikovaného posouzení přínosů a rizik navrhovaného řešení a současně vyvolává pochybnosti o úplnosti skutkového stavu, z něhož dokumentace vychází. Nelze považovat za dostatečně odůvodněné řešení, jehož praktické důsledky mají být vymezovány až následnou aplikační praxí. **6.13.8 Nevyhodnocené dopady akceleračních oblastí na územní plánování a výkon samosprávy** Dokumentace SEA neobsahuje konkrétní vyhodnocení dopadů vymezování akceleračních oblastí na územně plánovací dokumentaci, budoucí rozvoj obcí ani výkon samostatné působnosti územních samospráv. Dokumentace ani související podklady neobsahují jednoznačné vysvětlení vztahu akceleračních oblastí k platným a pořizovaným územně plánovacím dokumentacím. Současně není zřejmé, v jakém rozsahu může dojít k omezení rozhodovacích pravomocí obcí, jaké důsledky bude mít návrh pro budoucí rozvoj sídel ani jaké konkrétní procesní účinky bude mít vymezení akceleračních oblastí v navazujících správních řízeních. Z podkladů současně nevyplývá, jakým mechanismem mají být deklarované přínosy navrhovaného řešení dosaženy a jaký bude skutečný rozsah územních, právních a ekonomických dopadů pro dotčené samosprávy. Dokumentace současně neprokazuje, že byly objektivně vyhodnoceny možné důsledky pro územní autonomii obcí, jejich rozvojové strategie a schopnost samostatně rozhodovat o využití vlastního území. Takový postup je v rozporu s článkem 8 a článkem 101 odst. 4 Ústavy České republiky, s Evropskou chartou místní samosprávy, s principem subsidiarity, s požadavkem úplného zjištění skutkového stavu a s požadavkem přezkoumatelného odůvodnění správních podkladů. Nejvyšší správní soud v rozsudku č. j. 6 Ao 5/2011–43 zdůraznil, že správní dokumentace nemůže obsahovat pouze výsledný závěr, ale musí obsahovat také úvahy a podklady, ze kterých byl tento závěr odvozen. Rozsudek č. j. 1 Ao 2/2010–116 současně uvádí, že opatření obecné povahy musí vycházet z	

Poř.č.	Připomínkové místo	Číslo jednací	Článek	AO	Připomínka	Vyhodnocení
					dostatečných a přezkoumatelných podkladů a nedostatky podkladů nelze nahrazovat předpokladem jejich budoucího doplnění. Dokumentace SEA je proto v této části nepřezkoumatelná. Návrh řešení: Požaduji doplnění objektivního vyhodnocení dopadů akceleračních oblastí na územní plánování, rozvojové možnosti obcí a výkon samostatné působnosti územních samospráv včetně zveřejnění příslušné metodiky. Současně požaduji doplnění analýzy procesních důsledků navrhovaného řešení pro navazující správní řízení a přezkoumatelné odůvodnění rozsahu zásahu do rozhodovacích pravomocí obcí. V té souvislosti požaduji doplnění přesných mapových podkladů. Pokud nebude možné uvedené nedostatky objektivně a přezkoumatelně odstranit, požaduji vypuštění akcelerační oblasti AOV47 – Bukovec a souvisejícího územního opatření z návrhu Změny č. 2 Územního rozvojového plánu ČR. Zdroj: Nejvyšší správní soud. Rozsudek NSS ze dne 7. 10. 2011, č. j. 6 Ao 5/2011–43 – Zásady územního rozvoje Zlínského kraje [online]. Dostupné z: https://www.zakonyprolidi.cz/judikat/nsscr/6-ao-5-2011-43. [cit. 22. 5. 2026]. Nejvyšší správní soud. Rozsudek NSS ze dne 16. 11. 2010, č. j. 1 Ao 2/2010–116, publ. pod č. 2215/2011 Sb. NSS – Územní plán obce Moravany [online]. Dostupné z: https://www.zakonyprolidi.cz/judikat/nsscr/1-ao-2-2010-116. [cit. 22. 5. 2026] ČESKÁ REPUBLIKA. Ústavní zákon č. 1/1993 Sb., Ústava České republiky [online]. Dostupné z: https://www.zakonyprolidi.cz/cs/1993-1. [cit. 22. 5. 2026] RADA EVROPY. Evropská charta místní samosprávy [online]. Dostupné z: https://rm.coe.int/168007a088. [cit. 22. 5. 2026] **VII. PŘIPOMÍNKY OBECNÉHO CHARAKTERU K NEDOSTATKŮM V DOKUMENTACI SEA, NÁVRHU ÚZEMNÍHO OPATŘENÍ O VYMEZENÍ AOV Č. 47 BUKOVEC, V NÁVRHU ZMĚNY Č.2 URP ČR A JEJICH ODŮVODNĚNÍ** **7.1 Absence řádného hodnocení kumulativních a synergických vlivů** ##### 7.1.1 Absence komplexního regionálního hodnocení kumulativních a synergických vlivů Dokumentace SEA neobsahuje komplexní regionální hodnocení kumulativních a synergických vlivů navržených akceleračních oblastí v širším území a neposuzuje skutečný rozsah souběžných zásahů do krajiny, životního prostředí a obytného prostředí. Akcelerační oblast AOV47 – Bukovec není v regionu navrhována izolovaně. V bezprostředním okolí jsou současně vymezovány také akcelerační oblasti AOV48 – Chrbonín, AOV49 – Křeč a AOV50 – Obratáň. Tyto oblasti společně představují rozsáhlou koncentraci větrných elektráren a související technické infrastruktury v jednom souvislém území. Podle dokumentace se jedná o území o celkové rozloze přibližně 3152 ha s předpokládaným umístěním až 88 větrných elektráren a celkovým instalovaným výkonem přibližně 308 MW. Dokumentace však jednotlivé akcelerační oblasti hodnotí převážně odděleně a neobsahuje skutečné regionální posouzení jejich společného působení. SEA současně nehodnotí scénáře souběžné realizace více akceleračních oblastí, neposuzuje synergické působení doprovodné infrastruktury, neobsahuje regionální model industrializace krajiny, nevyhodnocuje dlouhodobou kumulaci technických zásahů, neposuzuje časové souvislosti a souběh jednotlivých projektů ani nehodnotí regionální proměnu charakteru krajiny v důsledku koncentrace více větrných parků. Dokumentace rovněž neobsahuje objektivní hodnocení společných dopadů na obyvatelstvo, krajinný ráz, ekologickou stabilitu území ani kvalitu života v širším regionu. Metodické doporučení MŽP (2015) současně výslovně uvádí, že kumulativní a synergické vlivy musí být hodnoceny v širších územních souvislostech a že SEA má představovat preventivní nástroj pro identifikaci regionálních environmentálních střetů již na strategické úrovni plánování. Manuál SEA (2025) potvrzuje, že vyhodnocení SEA musí být zpracováno v rozsahu umožňujícím objektivní posouzení širších územních souvislostí, souběžného působení více záměrů a jejich dlouhodobých dopadů na krajinu a životní prostředí. Studie Dibo et al. (2025) současně potvrzuje, že nedostatečné regionální hodnocení kumulativních vlivů větrných elektráren vede k systematickému podhodnocování skutečných environmentálních a krajinných dopadů rozsáhlých energetických celků.	

Poř.č.	Připomínkové místo	Číslo jednací	Článek	AO	Připomínka	Vyhodnocení
					Nejvyšší správní soud v rozsudku č. j. 1 Ao 7/2011–526 zdůraznil, že posouzení kumulativních a synergických vlivů musí být součástí celkového hodnocení a musí vycházet z dostatečně zjištěného skutkového stavu a identifikace relevantních střetů. Pokud dokumentace neprokazuje způsob, jakým byly tyto vlivy identifikovány a vyhodnoceny, mohou být její závěry nepřezkoumatelné. Nejvyšší správní soud. Rozsudek NSS ze dne 21. 6. 2012, č. j. 1 Ao 7/2011–526, publ. pod č. 2698/2012 Sb. NSS – Územní plánování: zásady územního rozvoje [online]. Dostupné z: https://vyhledavac.nssoud.cz/DokumentDetail/Index/625004. [cit. 22. 5. 2026]. SEA však regionální model kumulativních a synergických dopadů neobsahuje a neumožňuje objektivně posoudit skutečný rozsah společných vlivů akceleračních oblastí AOV47 – Bukovec, AOV48 – Chrbonín, AOV49 – Křeč a AOV50 – Obratáň. Dokumentace současně vykazuje vnitřní rozpor, kdy na jedné straně připouští existenci dalších rozsáhlých akceleračních oblastí v regionu, avšak na straně druhé neprovádí skutečné regionální hodnocení jejich společného působení. Kumulativní a synergické vlivy nelze objektivně vyhodnotit bez znalosti prostorového umístění souvisejících staveb, zejména přístupových komunikací, kabelových tras a technické infrastruktury. Existence nejistot nevylučuje možnost významných kumulativních účinků. Dokumentace je proto v této části nepřezkoumatelná a neumožňuje objektivně vyhodnotit skutečné regionální kumulativní a synergické vlivy návrhu. Takový postup je v rozporu se směrnicí Evropského parlamentu a Rady 2001/42/ES, která požaduje hodnocení kumulativních a synergických vlivů koncepcí na životní prostředí. Současně je návrh v rozporu se zákonem č. 100/2001 Sb., o posuzování vlivů na životní prostředí, a s metodickými požadavky SEA na hodnocení širších územních souvislostí a souběžného působení více záměrů. Návrh řešení: Požaduji doplnění komplexního regionálního hodnocení kumulativních a synergických vlivů akceleračních oblastí AOV47 – Bukovec, AOV48 – Chrbonín, AOV49 – Křeč a AOV50 – Obratáň, včetně scénářů souběžné realizace více větrných parků a vyhodnocení dlouhodobých regionálních dopadů na krajinu, obyvatelstvo a životní prostředí. Současně požaduji doplnění regionálního modelu společného působení větrných elektráren a doprovodné infrastruktury v širším území, včetně vyhodnocení časových souvislostí, synergických efektů a celkové proměny krajiny. Pokud nebude možné uvedené nedostatky objektivně a přezkoumatelně odstranit, požaduji vypuštění akcelerační oblasti AOV47 – Bukovec a souvisejícího územního opatření z návrhu Změny č. 2 Územního rozvojového plánu ČR. Zdroje: MINISTERSTVO ŽIVOTNÍHO PROSTŘEDÍ. Metodické doporučení pro vyhodnocení vlivů PÚR ČR a ZÚR na životní prostředí [online]. Praha: MŽP, 2015. Dostupné z: https://www.aspi.cz/products/lawText/1/83709/1/2. [cit. 16. 5. 2026]. MINISTERSTVO ŽIVOTNÍHO PROSTŘEDÍ. MANUÁL SEA – Obecné koncepce; Jednotné postupy a náležitosti v rámci strategického posuzování vlivů na životní prostředí a veřejné zdraví [online]. Praha: MŽP, 2025. Dostupné z: https://portal.cenia.cz/eiasea/dokumenty/dokumentSoubor/2244/Vyhodnocení%20vlivů%20ÚPD%20na%20životní%20prostředí%20a%20dalších%20souvislosti.pdf?lang=cs. [cit. 16. 5. 2026]. DIBO, K. et al. Regional cumulative impact assessment of clustered wind energy developments [online]. Renewable and Sustainable Energy Reviews, 2025. Dostupné z: https://pubmed.ncbi.nlm.nih.gov/40965631/. [cit. 15. 5. 2026]. EVROPSKÝ PARLAMENT A RADA EU. Směrnice 2001/42/ES o posuzování vlivů některých plánů a programů na životní prostředí [online]. Dostupné z: https://eur-lex.europa.eu/legal-content/CS/TXT/?uri=CELEX%3A32001L0042&. [cit. 15. 5. 2026]. ČESKÁ REPUBLIKA. Zákon č. 100/2001 Sb., o posuzování vlivů na životní prostředí [online]. Dostupné z: https://www.zakonyprolidi.cz/cs/2001-100. [cit. 15. 5. 2026]. ##### 7.1.2 Kumulativní hlukové zatížení, vibrace a synergické působení více větrných parků Dokumentace SEA neobsahuje dostatečné vyhodnocení kumulativního hlukového zatížení, vibrací, infrazvuku a synergického působení více větrných elektráren v širším území.	

Poř.č.	Připomínkové místo	Číslo jednací	Článek	AO	Připomínka	Vyhodnocení
					Akcelerační oblasti AOV47 – Bukovec, AOV48 – Chrbonín, AOV49 – Křeč a AOV50 – Obratáň představují rozsáhlou koncentraci větrných elektráren v jednom regionu, avšak SEA neposuzuje jejich společné akustické působení ani možné kumulativní dopady na obyvatelstvo a obytné prostředí. Dokumentace současně neobsahuje regionální akustický model, neposuzuje souběžné působení více zdrojů hluku, nehodnotí kumulativní amplitudovou modulaci, neposuzuje synergické působení infrazvuku, nehodnotí noční hlukovou zátěž v širším regionu ani neposuzuje dlouhodobé psychosociální dopady kumulativního hluku více větrných parků. SEA navíc pracuje pouze s modelovými scénáři budoucí výstavby a neobsahuje konkrétní rozmístění jednotlivých zařízení ani jejich skutečné technické parametry. V důsledku toho nelze objektivně ověřit skutečný rozsah kumulativní hlukové zátěže v území. Dokumentace současně nepředkládá scénáře souběžného provozu více větrných parků, vyhodnocení superpozice hlukových zdrojů, analýzu šíření hluku v členitém terénu ani hodnocení dlouhodobého opakovaného hlukového zatížení obyvatel. Studie Josimović et al. (2021) potvrzuje, že kumulativní hlukové působení více větrných elektráren může významně zvyšovat celkovou akustickou zátěž krajiny a vytvářet synergické efekty, které nelze objektivně hodnotit izolovaně po jednotlivých projektech. Studie Nguyen et al. (2022) současně potvrzuje, že amplitudová modulace hluku, proměnlivost meteorologických podmínek a souběžné působení více zdrojů mohou významně ovlivňovat subjektivní vnímání hluku i skutečné dopady na obyvatelstvo. Metodické doporučení MŽP (2015) i Manuál SEA (2025) současně výslovně požadují vyhodnocení kumulativních a synergických vlivů v širších územních souvislostech a upozorňují na nutnost posuzovat společné působení více záměrů. SEA však regionální kumulativní akustické hodnocení neobsahuje a neumožňuje objektivně posoudit skutečné hlukové dopady souběhu více akceleračních oblastí v širším regionu. Dokumentace je proto v této části nepřezkoumatelná. **Takový postup je v rozporu se směrnicí Evropského parlamentu a Rady 2001/42/ES, která požaduje hodnocení kumulativních a synergických vlivů koncepcí na obyvatelstvo a životní prostředí.** **Současně je návrh v rozporu se zákonem č. 258/2000 Sb., o ochraně veřejného zdraví, a s požadavky na preventivní ochranu obyvatelstva před nadměrnou hlukovou zátěží.** Návrh řešení: Požaduji doplnění regionálního kumulativního akustického modelu akceleračních oblastí AOV47 – Bukovec, AOV48 – Chrbonín, AOV49 – Křeč a AOV50 – Obratáň, včetně scénářů souběžného provozu více větrných parků a vyhodnocení superpozice hluku, amplitudové modulace, vibrací a infrazvuku. Současně požaduji doplnění hodnocení dlouhodobých psychosociálních dopadů kumulativní hlukové zátěže a vyhodnocení skutečných dopadů na obytné prostředí a kvalitu života obyvatel v širším území. Pokud nebude možné uvedené nedostatky objektivně a přezkoumatelně odstranit, požaduji vypuštění akcelerační oblasti AOV47 – Bukovec a souvisejícího územního opatření z návrhu Změny č. 2 Územního rozvojového plánu ČR. Zdroje: JOSIMOVIĆ, Bojan et al. Strategic environmental assessment of wind farms and cumulative noise impacts in regional planning [online]. Renewable Energy, 2021. Dostupné z: https://www.mdpi.com/2076-3417/13/15/8792. [cit. 15. 5. 2026]. NGUYEN, Phuc D. et al. Long-term quantification and characterisation of wind farm noise amplitude modulation [online]. arXiv, 2022. Dostupné z: https://arxiv.org/abs/2206.02543. [cit. 15. 5. 2026]. MINISTERSTVO ŽIVOTNÍHO PROSTŘEDÍ. Metodické doporučení pro vyhodnocení vlivů PÚR ČR a ZÚR na životní prostředí [online]. Praha: MŽP, 2015. Dostupné z: https://www.aspi.cz/products/lawText/1/83709/1/2. [cit. 16. 5. 2026]. MINISTERSTVO ŽIVOTNÍHO PROSTŘEDÍ. MANUÁL SEA – Obecné koncepce; Jednotné postupy a náležitosti v rámci strategického posuzování vlivů na životní prostředí a veřejné zdraví [online]. Praha: MŽP, 2025. Dostupné z: https://portal.cenia.cz/eiasea/dokumenty/dokumentSoubor/2244/Vyhodnocení%20vlivů%20ÚPD%20na%20životní%20prostředí%20a%20dalších%20souvislosti.pdf?lang=cs. [cit. 16. 5. 2026]. EVROPSKÝ PARLAMENT A RADA EU. Směrnice 2001/42/ES o posuzování vlivů některých plánů a programů na životní prostředí [online]. Dostupné z: https://eur-lex.europa.eu/legal-content/CS/TXT/?uri=CELEX%3A32001L0042&. [cit. 15. 5. 2026].	

Poř.č.	Připomínkové místo	Číslo jednací	Článek	AO	Připomínka	Vyhodnocení
					ČESKÁ REPUBLIKA. Zákon č. 258/2000 Sb., o ochraně veřejného zdraví [online]. Dostupné z: https://www.zakonyprolidi.cz/cs/2000-258. [cit. 16. 5. 2026]. ##### 7.1.3 Kumulativní vizuální dopady, světelné efekty a industrializace krajiny Dokumentace SEA neobsahuje dostatečné vyhodnocení kumulativních vizuálních dopadů, světelných efektů a celkové proměny krajinného charakteru v důsledku koncentrace více akceleračních oblastí v širším regionu. Akcelerační oblasti AOV47 – Bukovec, AOV48 – Chrbonín, AOV49 – Křeč a AOV50 – Obratáň představují souběžnou koncentraci velkorozměrových technických dominant v dosud převážně lesozemědělské krajině, avšak SEA neposuzuje jejich společné vizuální působení ani regionální proměnu krajinného rázu. **Dokumentace současně nehodnotí kumulativní viditelnost větrných elektráren v širším regionu, neposuzuje rozsah vizuální saturace krajiny, nehodnotí společné působení více horizontových dominant, neposuzuje kumulativní světelné efekty překážkového značení, nehodnotí noční proměnu krajiny ani neposuzuje dlouhodobou industrializaci krajinného prostoru.** SEA současně pracuje pouze s modelovým scénářem rozmístění větrných elektráren a neobsahuje konkrétní prostorové uspořádání budoucích zařízení. V důsledku toho nelze objektivně vyhodnotit skutečný rozsah vizuálních dopadů, viditelnosti zařízení ani míru narušení krajinného rázu. Dokumentace rovněž neobsahuje regionální analýzu souběžné viditelnosti více větrných parků ani hodnocení společného působení světelných prvků v noční krajině. Studie Palmer (2022) potvrzuje, že kumulativní vizuální dopady větrných elektráren mohou významně překračovat účinky jednotlivých projektů a zásadně měnit subjektivní vnímání krajiny i její identitu. Při souběhu více větrných parků vzniká rozsáhlé území se souběžnou viditelností více větrných parků, což významně zesiluje vizuální dominanci technické infrastruktury. Metodika NatureScot (2021) současně potvrzuje, že hodnocení větrných elektráren musí zahrnovat regionální kumulativní viditelnost, souběžné působení více větrných parků a celkovou vizuální saturaci krajiny. Studie Gleason et al. (2025) současně potvrzuje, že vizuální dopady větrných elektráren mají rozsáhlý prostorový dosah a jejich kumulace významně mění vnímání krajiny obyvateli. Souběžné působení více větrných elektráren a jejich nočního osvětlení může vést k dlouhodobé industrializaci krajiny a významné změně charakteru venkovského prostředí. Dokument Pembrokeshire Landscape Guidance (2017) současně upozorňuje, že rozsáhlé koncentrace větrných elektráren mohou narušovat krajinné horizonty, historickou identitu území a vizuální kontinuitu krajiny i na velké vzdálenosti. SEA však regionální kumulativní hodnocení vizuálních a světelných dopadů neobsahuje a neumožňuje objektivně posoudit skutečný rozsah proměny krajiny v širším území. **Takový postup je v rozporu se směrnicí Evropského parlamentu a Rady 2001/42/ES, která požaduje hodnocení významných vlivů koncepcí na krajinu a obyvatelstvo.** **Současně je návrh v rozporu s Evropskou úmluvou o krajině (2000), která ukládá povinnost chránit krajinný charakter a zohledňovat kumulativní proměny krajiny při plánování rozvoje území.** Dokumentace je proto v této části nepřezkoumatelná. Návrh řešení: Požaduji doplnění regionálního hodnocení kumulativní viditelnosti větrných elektráren, analýzy společného působení více větrných parků a vyhodnocení rozsahu vizuální saturace krajiny v širším regionu. Současně požaduji doplnění hodnocení kumulativních světelných efektů překážkového značení, vyhodnocení noční proměny krajiny a objektivního posouzení dlouhodobé industrializace krajinného prostoru. Pokud nebude možné uvedené nedostatky objektivně a přezkoumatelně odstranit, požaduji vypuštění akcelerační oblasti AOV47 – Bukovec a souvisejícího územního opatření z návrhu Změny č. 2 Územního rozvojového plánu ČR. Zdroje: PALMER, James F. Cumulative Viewsheds in Wind Energy Visual Impact Assessments and How They Are Interpreted [online]. 2022. Dostupné z: https://www.researchgate.net/publication/361926151_Cumulative_Viewsheds_in_Wind_Energy_Visual_Impact_Assessments_and_How_They_Are_Interpreted. [cit. 15. 5. 2026].	

Poř.č.	Připomínkové místo	Číslo jednací	Článek	AO	Připomínka	Vyhodnocení
					NATURESCOT. Assessing the Cumulative Impact of Onshore Wind Energy Developments [online]. Inverness: NatureScot, 2021. Dostupné z: https://www.nature.scot/doc/guidance-assessing-cumulative-landscape-and-visual-impact-onshore-wind-energy-developments. [cit. 16. 5. 2026]. GLEASON, M. et al. Mapping and characterizing the visual impacts of wind turbines [online]. Energy Policy, 2025. Dostupné z: https://www.sciencedirect.com/science/article/abs/pii/S0306261924021846. [cit. 15. 5. 2026]. PEMBROKESHIRE COUNTY COUNCIL. Landscape Character Assessment and Wind Energy Supplementary Planning Guidance [online]. Pembrokeshire, 2017. Dostupné z: https://www.pembrokeshire.gov.uk/planning-policy-supplementary-planning-guidance/spg-landscape-character-assessment. [cit. 16. 5. 2026]. EVROPSKÝ PARLAMENT A RADA EU. Směrnice 2001/42/ES o posuzování vlivů některých plánů a programů na životní prostředí [online]. Dostupné z: https://eur-lex.europa.eu/legal-content/CS/TXT/?uri=CELEX%3A32001L0042&. [cit. 15. 5. 2026]. RADA EVROPY. Evropská úmluva o krajině [online]. Florencie, 2000. Dostupné z: https://www.mzp.cz/www/platnalegislativa.nsf/79c3dc542d5f3265c125654b004e91c7/45731c0dc90f0a0fc125654b004e8d85/$FILE/SOPK-m_s_13_2005.pdf. [cit. 16. 5. 2026]. ##### 7.1.4 Kumulativní psychosociální dopady a omezení rozvoje obcí Dokumentace SEA neobsahuje dostatečné vyhodnocení kumulativních psychosociálních dopadů souvisejících s koncentrací více akceleračních oblastí v širším regionu a nehodnotí dlouhodobé dopady na kvalitu života obyvatel, charakter sídel ani rozvoj obcí. **Akcelerační oblasti AOV47 – Bukovec, AOV48 – Chrbonín, AOV49 – Křeč a AOV50 – Obratáň společně vytvářejí rozsáhlý soubor větrných elektráren a technické infrastruktury v jednom území. SEA však neposuzuje jejich společné psychosociální působení ani dlouhodobou proměnu obytného a venkovského prostředí.** Dokumentace současně nehodnotí kumulativní subjektivní vnímání industrializace krajiny, neposuzuje dlouhodobé psychologické působení souběhu více větrných parků, nevyhodnocuje dopady na pocit kvality bydlení, neposuzuje změnu charakteru venkovských sídel ani nehodnotí možné omezení budoucího územního rozvoje obcí. SEA rovněž neobsahuje hodnocení společného působení hlukové zátěže, vizuální dominance, nočního světelného rušení, opakovaného shadow flickeru a dlouhodobé přítomnosti rozsáhlé technické infrastruktury v obytném prostředí. Dokumentace současně nehodnotí důsledky ochranných vzdáleností větrných elektráren na rozvoj zastavitelných ploch obcí. V praxi přitom mohou ochranné a hygienické limity významně omezovat budoucí rozvoj bydlení, občanské vybavenosti i dalšího využití území. Studie zabývající se psychosociálními dopady větrných elektráren potvrzují, že kumulace více větrných parků může významně ovlivňovat subjektivní vnímání krajiny, pocit životní pohody, kvalitu bydlení i vztah obyvatel ke krajině a místu. Dokumentace SEA však dlouhodobé psychosociální a sídelní dopady koncentrace více akceleračních oblastí nehodnotí a neumožňuje objektivně posoudit skutečné dopady návrhu na obyvatelstvo a venkovské prostředí. **Takový postup je v rozporu se směrnicí Evropského parlamentu a Rady 2001/42/ES, která požaduje hodnocení vlivů koncepcí na obyvatelstvo, lidské zdraví a kvalitu života.** Současně je návrh v rozporu s principem udržitelného rozvoje území a s požadavkem ochrany kvality obytného prostředí. Dokumentace je proto v této části nepřezkoumatelná. Návrh řešení: Požaduji doplnění regionálního hodnocení psychosociálních dopadů koncentrace akceleračních oblastí AOV47 – Bukovec, AOV48 – Chrbonín, AOV49 – Křeč a AOV50 – Obratáň na obyvatelstvo, kvalitu života a charakter venkovského prostředí. Současně požaduji doplnění vyhodnocení dopadů na budoucí rozvoj obcí, zastavitelné plochy, kvalitu bydlení a dlouhodobou obytnou funkci území, včetně hodnocení společného působení hluku, světelného rušení, shadow flickeru a vizuální dominance větrných elektráren. Pokud nebude možné uvedené nedostatky objektivně a přezkoumatelně odstranit, požaduji vypuštění akcelerační oblasti AOV47 – Bukovec a souvisejícího územního opatření z návrhu Změny č. 2 Územního rozvojového plánu ČR.	

Poř.č.	Připomínkové místo	Číslo jednací	Článek	AO	Připomínka	Vyhodnocení
					Zdroje: EVROPSKÝ PARLAMENT A RADA EU. Směrnice 2001/42/ES o posuzování vlivů některých plánů a programů na životní prostředí [online]. Dostupné z: https://eur-lex.europa.eu/legal-content/CS/TXT/?uri=CELEX%3A32001L0042&. [cit. 15. 5. 2026]. ##### 7.1.5 Kumulativní ekologické dopady, fragmentace krajiny a migrační bariéry Dokumentace SEA neobsahuje dostatečné vyhodnocení kumulativních ekologických dopadů souvisejících s koncentrací více akceleračních oblastí v širším regionu a neposuzuje dlouhodobé dopady na ekologickou prostupnost krajiny, migrační koridory ani fragmentaci biotopů. Akcelerační oblasti AOV47 – Bukovec, AOV48 – Chrbonín, AOV49 – Křeč a AOV50 – Obratáň společně vytvářejí rozsáhlý soubor větrných elektráren a technické infrastruktury v převážně leso-zemědělské krajině. Dokumentace SEA však jednotlivé akcelerační oblasti hodnotí převážně izolovaně a neobsahuje regionální model jejich společného ekologického působení. SEA současně nehodnotí kumulativní bariérový efekt více větrných parků, neposuzuje regionální fragmentaci krajiny, nevyhodnocuje omezení ekologické prostupnosti území, neposuzuje kumulativní mortalitu ptáků a netopýrů, nehodnotí souběžné působení více migračních překážek ani neposuzuje dlouhodobé změny ekologické stability krajiny v širším regionu. Dokumentace rovněž neobsahuje objektivní vyhodnocení synergického působení větrných elektráren, přístupových komunikací, manipulačních ploch, kabelových tras, odlesnění a další doprovodné infrastruktury. V důsledku toho není možné objektivně posoudit skutečný rozsah ekologických zásahů do krajiny ani dlouhodobé regionální důsledky koncentrace více akceleračních oblastí. Směrnice Evropského parlamentu a Rady 2009/147/ES o ochraně volně žijících ptáků a směrnice Rady 92/43/EHS o stanovištích přitom výslovně požadují ochranu migračních tras, ekologické prostupnosti krajiny a prevenci významných kumulativních dopadů na chráněné druhy a jejich biotopy. Dokumenty IUCN (2021) současně potvrzují, že kumulativní koncentrace větrných elektráren může vytvářet rozsáhlé migrační bariéry a významně narušovat ekologickou konektivitu krajiny. Studie Moustakas et al. (2023) dále potvrzuje, že skutečné regionální dopady větrných elektráren na biodiverzitu bývají systematicky podhodnocovány, pokud nejsou hodnoceny v širším krajinném a migračním kontextu. Dokumentace SEA však regionální ekologické souvislosti, dlouhodobou fragmentaci krajiny ani kumulativní migrační bariéry objektivně nevyhodnocuje. SEA současně přenáší část posouzení mortality ptáků a netopýrů až do budoucího monitoringu po realizaci záměrů, čímž dochází k nepřípustnému odkládání klíčových environmentálních střetů do navazujících fází rozhodování. Dokumentace je proto v této části nepřezkoumatelná a neumožňuje objektivně posoudit skutečné ekologické důsledky koncentrace více akceleračních oblastí v širším regionu. **Takový postup je v rozporu se směrnicí Evropského parlamentu a Rady 2001/42/ES, která požaduje hodnocení kumulativních a synergických vlivů koncepcí na biologickou rozmanitost a krajinu.** **Současně je návrh v rozporu se směrnicí Evropského parlamentu a Rady 2009/147/ES o ochraně volně žijících ptáků a se směrnicí Rady 92/43/EHS o stanovištích, které ukládají povinnost chránit ekologickou konektivitu území a předcházet významným negativním dopadům na chráněné druhy a jejich biotopy.** Návrh řešení: Požaduji doplnění regionálního ekologického hodnocení kumulativních a synergických vlivů akceleračních oblastí AOV47 – Bukovec, AOV48 – Chrbonín, AOV49 – Křeč a AOV50 – Obratáň na ekologickou prostupnost krajiny, migrační koridory, fragmentaci biotopů a dlouhodobou ekologickou stabilitu území. Současně požaduji doplnění regionálního modelu kumulativní mortality ptáků a netopýrů, vyhodnocení bariérového efektu více větrných parků a objektivního posouzení synergického působení doprovodné infrastruktury v širším regionu. Pokud nebude možné uvedené nedostatky objektivně a přezkoumatelně odstranit, požaduji vypuštění akcelerační oblasti AOV47 – Bukovec a souvisejícího územního opatření z návrhu Změny č. 2 Územního rozvojového plánu ČR. Zdroje:	

Poř.č.	Připomínkové místo	Číslo jednací	Článek	AO	Připomínka	Vyhodnocení
					EVROPSKÝ PARLAMENT A RADA EU. Směrnice 2009/147/ES o ochraně volně žijících ptáků [online]. Dostupné z: https://eur-lex.europa.eu/legal-content/CS/TXT/?uri=CELEX%3A32009L0147. [cit. 16. 5. 2026]. RADA EVROPSKÉ UNIE. Směrnice 92/43/EHS o ochraně přírodních stanovišť, volně žijících živočichů a planě rostoucích rostlin [online]. Dostupné z: https://eur-lex.europa.eu/legal-content/CS/TXT/?uri=CELEX%3A31992L0043. [cit. 16. 5. 2026]. INTERNATIONAL UNION FOR CONSERVATION OF NATURE (IUCN). Guidelines for wind energy and biodiversity impacts [online]. Gland: IUCN, 2021. Dostupné z: https://portals.iucn.org/library/node/49283. [cit. 16. 5. 2026]. MOUSTAKAS, Aristides et al. Wind turbine power and land cover effects on cumulative bat deaths [online]. arXiv, 2023. Dostupné z: https://arxiv.org/abs/2305.19010. [cit. 15. 5. 2026]. EVROPSKÝ PARLAMENT A RADA EU. Směrnice 2001/42/ES o posuzování vlivů některých plánů a programů na životní prostředí [online]. Dostupné z: https://eur-lex.europa.eu/legal-content/CS/TXT/?uri=CELEX%3A32001L0042&. [cit. 15. 5. 2026]. **7.2 Nepřípustné odkládání a přenášení posouzení vlivů do navazujících fází rozhodování** ##### 7.2.1 Nepřípustné odkládání podstatných vlivů do navazujících řízení Dokumentace SEA nepřípustně přesouvá posouzení řady podstatných vlivů akcelerační oblasti AOV47 – Bukovec až do budoucích navazujících řízení EIA, územních řízení nebo do fáze provozu jednotlivých větrných elektráren, přestože strategická úroveň SEA má sloužit právě k včasné identifikaci zásadních environmentálních konfliktů a k ověření přijatelnosti návrhu ještě před vymezením akcelerační oblasti. **Dokumentace neobsahuje vlastní konkrétní vyhodnocení hlukových dopadů, dopadů infrazvuku a vibrací, dopadů stroboskopického efektu, dopadů na obytné prostředí, konkrétních migračních střetů, mortality ptáků a netopýrů ani rozsahu zásahů do lesních porostů a krajiny.** **SEA naopak opakovaně odkazuje na budoucí akustické studie, biologické monitoringy a další odborná hodnocení, která mají být zpracována až v rámci konkrétních projektových řízení.** Územní opatření současně stanoví, že: *„Provozovatel větrné elektrárny je povinen zajistit monitoring mortality ptáků po dobu minimálně tří let od uvedení větrné elektrárny do provozu.“* *„Provozovatel větrné elektrárny je povinen zajistit akustický monitoring letové aktivity netopýrů po dobu dvou let od uvedení větrné elektrárny do provozu.“* Dokumentace tak sama připouští, že skutečné dopady na chráněné druhy mají být zjišťovány až po realizaci záměru a během jeho provozu. Takový postup je však v rozporu se základními principy ochrany životního prostředí, protože zásadní environmentální střety musí být identifikovány a vyhodnoceny před přijetím koncepce a před vymezením akcelerační oblasti. Odůvodnění Územního rozvojového plánu současně výslovně uvádí, že podrobné posouzení jednotlivých vlivů bude řešeno až v navazujících řízeních. Dokumentace SEA tak fakticky nepředkládá úplné strategické hodnocení vlivů, ale významnou část podstatných otázek přesouvá do budoucích projektových fází, kdy již nebude možné ovlivnit samotné vymezení akcelerační oblasti. Metodické dokumenty OECD (2006) a Partidário (2012) přitom potvrzují, že smyslem SEA je identifikovat zásadní environmentální konflikty již ve strategické fázi plánování a zabránit jejich přenášení do pozdějších rozhodovacích stupňů. Manuál SEA Ministerstva životního prostředí (2025) současně výslovně uvádí, že strategické posuzování vlivů na životní prostředí má být účinným nástrojem prevence potenciálních negativních vlivů koncepcí na životní prostředí a veřejné zdraví. **Metodika zdůrazňuje, že významné environmentální střety mají být identifikovány, vyhodnoceny a zohledněny již ve strategické fázi přípravy koncepce, tedy v době, kdy je ještě možné návrh upravit, optimalizovat nebo vyloučit konfliktní řešení. Přenášení podstatných environmentálních otázek až do navazujících projektových řízení nebo dokonce do fáze provozu záměrů je v rozporu se samotným preventivním účelem SEA.** V případě AOV47 – Bukovec však dokumentace ponechává řadu zásadních vlivů na budoucí EIA, monitoringy a další navazující řízení, čímž fakticky rezignuje na preventivní funkci strategického posouzení. **Metodické doporučení MŽP (2025) výslovně stanoví, že vyhodnocení SEA má plnit funkci preventivního nástroje ochrany životního prostředí a že navržená minimalizační opatření mají být řádně promítnuta již do návrhu územního opatření.** Dokumentace však podstatné otázky ochrany	

Poř.č.	Připomínkové místo	Číslo jednací	Článek	AO	Připomínka	Vyhodnocení
					veřejného zdraví a bezpečnosti nepřípustně přesouvá do navazujících řízení. Posouzení hlukových vlivů, stroboskopického efektu i části havarijních rizik není provedeno v rámci SEA, ale je ponecháno až na budoucí projektovou dokumentaci a individuální řízení. Tím dochází k oslabení preventivní funkce SEA a k přenosu nejistot do dalších stupňů rozhodování. **SEA však pracuje právě s opačným přístupem a ponechává řadu zásadních střetů nevyřešených.** Dokumentace proto neumožňuje objektivně posoudit skutečné environmentální dopady návrhu již ve strategické fázi rozhodování a je v této části nepřezkoumatelná. Takový postup je v rozporu se směrnicí Evropského parlamentu a Rady 2001/42/ES o posuzování vlivů některých plánů a programů na životní prostředí, která požaduje vyhodnocení významných vlivů koncepce již ve strategické fázi plánování. Současně je návrh v rozporu se zákonem č. 100/2001 Sb., o posuzování vlivů na životní prostředí, a se zásadou prevence, podle níž musí být významné environmentální vlivy identifikovány a posouzeny před přijetím rozhodnutí. Návrh řešení: Požaduji doplnění strategického hodnocení hlukových dopadů, infrazvuku, vibrací, stroboskopického efektu, vlivů na obytné prostředí, biodiverzitu, migrační střety, mortalitu ptáků a netopýrů, rozsahu zásahů do lesních porostů a dalších podstatných environmentálních vlivů již ve fázi SEA. Současně požaduji doplnění konkrétních odborných podkladů umožňujících objektivně posoudit přijatelnost akcelerační oblasti ještě před jejím vymezením, nikoli až v navazujících projektových řízeních. Pokud nebude možné uvedené nedostatky objektivně a přezkoumatelně odstranit, požaduji vypuštění akcelerační oblasti AOV47 – Bukovec a souvisejícího územního opatření z návrhu Změny č. 2 Územního rozvojového plánu ČR. Zdroje: OECD. Applying Strategic Environmental Assessment – Good Practice Guidance for Development Co-operation [online]. Paris: OECD Publishing, 2006. Dostupné z: https://www.oecd.org/content/dam/oecd/en/publications/reports/2006/11/applying-strategic-environmental-assessment_g1gh7333/9789264026582-en.pdf. [cit. 15. 5. 2026]. PARTIDÁRIO, Maria do Rosário. Strategic Environmental Assessment Better Practice Guide [online]. Lisbon: Portuguese Environment Agency, 2012. Dostupné z: https://www.cbd.int/doc/meetings/mar/soiws-2015-03/other/soiws-2015-03-sea-guidance-en.pdf. [cit. 15. 5. 2026]. MINISTERSTVO ŽIVOTNÍHO PROSTŘEDÍ. MANUÁL SEA – Vyhodnocení vlivů územně plánovací dokumentace na životní prostředí a další souvislosti [online]. Praha: MŽP, 2025. Dostupné z: https://portal.cenia.cz/eiasea/dokumenty/dokumentSoubor/2244/Vyhodnocení%20vlivů%20ÚPD%20na%20životní%20prostředí%20a%20dalších%20souvislosti.pdf. [cit. 16. 5. 2026]. MINISTERSTVO ŽIVOTNÍHO PROSTŘEDÍ. Metodické doporučení Ministerstva životního prostředí ke zpracování vyhodnocení vlivů na životní prostředí pro územní opatření dle § 8 odst. 2 zákona č. 249/2025 Sb., o urychlení využívání některých obnovitelných zdrojů energie [online]. Praha: Ministerstvo životního prostředí, 2025. Dostupné z: https://portal.cenia.cz/eiasea/dokumenty/dokumentSoubor/2245/Metodický%20doporučení%20MŽP%20ke%20zpracování%20vyhodnocení%20SEA%20pro%20AO_%20final_15_12_25_pro_zveřejnění_IS_SEA.pdf. [cit. 22. 5. 2026]. EVROPSKÝ PARLAMENT A RADA EU. Směrnice 2001/42/ES o posuzování vlivů některých plánů a programů na životní prostředí [online]. Dostupné z: https://eur-lex.europa.eu/legal-content/CS/TXT/?uri=CELEX%3A32001L0042. [cit. 15. 5. 2026]. ČESKÁ REPUBLIKA. Zákon č. 100/2001 Sb., o posuzování vlivů na životní prostředí [online]. Dostupné z: https://www.zakonyprolidi.cz/cs/2001-100. [cit. 15. 5. 2026]. ##### 7.2.2 Rozpor s principem prevence a účelem strategického posuzování vlivů na životní prostředí Strategické posuzování vlivů na životní prostředí (SEA) je založeno na principu prevence, tedy na požadavku identifikovat zásadní environmentální konflikty ještě před přijetím koncepce a před vymezením akcelerační oblasti. **Dokumentace SEA však opakovaně předpokládá, že významné environmentální střety budou detailně řešeny až v navazujících řízeních a v budoucí projektové dokumentaci jednotlivých větrných elektráren.**	

Poř.č.	Připomínkové místo	Číslo jednací	Článek	AO	Připomínka	Vyhodnocení
					SEA současně neřeší nejistoty budoucích dopadů, nepředkládá dostatečné variantní posouzení, nevylučuje konfliktní lokality již ve strategické fázi a ponechává řadu zásadních environmentálních otázek na budoucí technické dopracování projektů. Takový přístup je v rozporu se samotným účelem strategického posuzování vlivů na životní prostředí, které má sloužit právě k preventivní optimalizaci návrhu, minimalizaci budoucích konfliktů a včasnému zohlednění environmentálních limitů území. **Manuál SEA Ministerstva životního prostředí (2025) současně uvádí, že SEA má sloužit jako preventivní nástroj umožňující včasné rozpoznání environmentálních limitů území, identifikaci potenciálních konfliktů a optimalizaci návrhu ještě před přijetím koncepce.** Metodika zdůrazňuje, že účelem SEA není pouze formální identifikace budoucích problémů, ale zejména prevence vzniku významných negativních vlivů prostřednictvím strategického rozhodování v rané fázi plánování. Dokumentace SEA pro AOV47 – Bukovec však významnou část podstatných environmentálních střetů ponechává až na budoucí projektové fáze, kdy již nebude možné ovlivnit samotné vymezení akcelerační oblasti ani základní koncepční rozhodnutí. Metodika Ministerstva životního prostředí (2025) ke stanovování podmínek a zmírňujících opatření (2025) současně výslovně uvádí, že akcelerační oblasti musí být vymezovány tak, aby existoval **důvodný předpoklad, že budoucí záměry nebudou mít významné negativní dopady na životní prostředí**, čehož má být dosaženo kombinací vhodného výběru lokality a odpovídajícího nastavení podmínek a zmírňujících opatření. Dokumentace AOV47 – Bukovec však významnou část nejistot a posouzení vlivů ponechává na navazující řízení a monitoringy, čímž oslabuje preventivní funkci strategického hodnocení. Metodika Partidário (2012) potvrzuje, že SEA má být využívána jako nástroj preventivního rozhodování a strategické optimalizace návrhu ještě před přijetím zásadních územních rozhodnutí. Současně zdůrazňuje, že environmentálně konfliktní lokality mají být identifikovány a vylučovány již ve strategické fázi plánování, nikoli až během následných projektových řízení. Publikace UNECE (2013) dále potvrzuje, že smyslem SEA je podpora informovaného rozhodování a prevence environmentálních konfliktů v době, kdy je ještě možné měnit samotnou koncepci a vybírat méně konfliktní varianty řešení. SEA však v případě akcelerační oblasti AOV47 – Bukovec neprokazuje, že byla provedena skutečná preventivní optimalizace návrhu ani že byly environmentálně konfliktní varianty včas vyloučeny. Dokumentace současně neumožňuje objektivně ověřit, zda je navržené řešení environmentálně přijatelné již na strategické úrovni plánování, neboť podstatná část posouzení je přesunuta do budoucích fází rozhodování. Dokumentace je proto v této části nepřezkoumatelná a neplní preventivní funkci strategického posuzování vlivů na životní prostředí. Takový postup je v rozporu se směrnicí Evropského parlamentu a Rady 2001/42/ES, která požaduje preventivní vyhodnocení významných vlivů koncepcí na životní prostředí ještě před jejich přijetím. Současně je návrh v rozporu s principem prevence vyplývajícím z českého i evropského práva ochrany životního prostředí. Návrh řešení: Požaduji doplnění preventivního strategického hodnocení environmentálních konfliktů, identifikaci a vyloučení konfliktních lokalit již ve fázi SEA, doplnění variantního posouzení návrhu a vyhodnocení nejistot budoucích dopadů. Současně požaduji doplnění podkladů umožňujících skutečné strategické rozhodnutí o vhodnosti akcelerační oblasti AOV47 – Bukovec ještě před přijetím návrhu a bez přenášení zásadních environmentálních střetů do budoucích projektových řízení. Pokud nebude možné uvedené nedostatky objektivně a přezkoumatelně odstranit, požaduji vypuštění akcelerační oblasti AOV47 – Bukovec a souvisejícího územního opatření z návrhu Změny č. 2 Územního rozvojového plánu ČR. Zdroje: MINISTERSTVO ŽIVOTNÍHO PROSTŘEDÍ. MANUÁL SEA – Vyhodnocení vlivů územně plánovací dokumentace na životní prostředí a další souvislosti [online]. Praha: MŽP, 2025. Dostupné z: https://portal.cenia.cz/eiasea/dokumenty/dokumentSoubor/2244/Vyhodnocení%20vlivů%20ÚPD%20na%20životní%20prostředí%20a%20dalších%20souvislosti.pdf. [cit. 16. 5. 2026]. MINISTERSTVO ŽIVOTNÍHO PROSTŘEDÍ. Metodika ke stanovování podmínek a zmírňujících opatření v návrhu územního opatření podle zákona č. 249/2025 Sb., o urychlení využívání některých	

Poř.č.	Připomínkové místo	Číslo jednací	Článek	AO	Připomínka	Vyhodnocení
					obnovitelných zdrojů energie [online]. Praha: Ministerstvo životního prostředí, 2025. Dostupné z: https://mzp.gov.cz/system/files/2025-12/OSDE-metodika_ke_stanoveni_podminek_a_zmirnujicich_opatreni-20251212.pdf. [cit. 22. 5. 2026]. PARTIDÁRIO, Maria do Rosário. Strategic Environmental Assessment Better Practice Guide [online]. Lisbon: Portuguese Environment Agency, 2012. Dostupné z: https://www.cbd.int/doc/meetings/mar/soiws-2015-03/other/soiws-2015-03-sea-guidance-en.pdf. [cit. 15. 5. 2026]. UNITED NATIONS ECONOMIC COMMISSION FOR EUROPE (UNECE). Benefits of a Strategic Environmental Assessment [online]. Geneva: UNECE, 2013. Dostupné z: https://unece.org/DAM/env/eia/documents/SEAguides/Benefits_SEA_English.pdf. [cit. 15. 5. 2026]. EVROPSKÝ PARLAMENT A RADA EU. Směrnice 2001/42/ES o posuzování vlivů některých plánů a programů na životní prostředí [online]. Dostupné z: https://eur-lex.europa.eu/legal-content/CS/TXT/?uri=CELEX%3A32001L0042&. [cit. 15. 5. 2026]. ##### 7.2.3 Nepřípustné přenášení kumulativních a synergických vlivů do individuálních EIA Dokumentace SEA deklaruje, že podrobnější hodnocení kumulativních a synergických vlivů bude provedeno až v budoucích EIA jednotlivých projektů větrných elektráren **(pokud EIA vůbec bude provedena, viz připomínka 8.1.1)**. Takový postup je však v rozporu se samotným účelem strategického posuzování vlivů na životní prostředí. SEA má být hlavním nástrojem pro identifikaci regionálních, kumulativních a synergických dopadů, které nelze efektivně posuzovat izolovaně v jednotlivých projektových řízeních. **Dokumentace však neobsahuje regionální kumulativní model, nepředkládá scénáře souběžné realizace více větrných parků, nehodnotí synergické působení doprovodné infrastruktury, nevyhodnocuje regionální industrializaci krajiny ani neposuzuje dlouhodobé psychosociální a krajinné dopady koncentrace více akceleračních oblastí v širším území.** V bezprostředním okolí akcelerační oblasti AOV47 – Bukovec jsou přitom současně navrhovány další akcelerační oblasti AOV48 – Chrbonín, AOV49 – Křeč a AOV50 – Obratáň, které společně představují rozsáhlou koncentraci větrných elektráren a technické infrastruktury v jednom regionu. Individuální projektové EIA však zpravidla nedokážou objektivně postihnout regionální proměnu krajiny, souběh více větrných parků, synergické působení infrastruktury, dlouhodobé změny charakteru území ani regionální psychosociální dopady související s kumulací technických zásahů. Metodiky OECD (2006) a Fischer a González (2021) potvrzují, že právě SEA má být hlavním nástrojem pro vyhodnocení širších regionálních souvislostí a kumulativních environmentálních dopadů, které přesahují rámec jednotlivých projektových EIA. SEA však regionální synergické hodnocení neobsahuje a podstatnou část kumulativních dopadů nepřípustně přesouvá do budoucích individuálních řízení. Dokumentace proto neumožňuje objektivně posoudit skutečný rozsah regionálních kumulativních vlivů návrhu a je v této části nepřezkoumatelná. Takový postup je v rozporu se směrnicí Evropského parlamentu a Rady 2001/42/ES, která výslovně požaduje hodnocení kumulativních a synergických vlivů již na strategické úrovni plánování. Současně je návrh v rozporu s principem prevence environmentálních škod a s požadavkem objektivního strategického posouzení širších územních souvislostí. Návrh řešení: Požaduji doplnění regionálního modelu kumulativních a synergických vlivů akceleračních oblastí AOV47 – Bukovec, AOV48 – Chrbonín, AOV49 – Křeč a AOV50 – Obratáň, včetně scénářů souběžné realizace více větrných parků a vyhodnocení regionálních krajinných, psychosociálních a environmentálních dopadů. Současně požaduji doplnění skutečného strategického hodnocení širších územních souvislostí již ve fázi SEA, nikoli až v budoucích individuálních EIA. Pokud nebude možné uvedené nedostatky objektivně a přezkoumatelně odstranit, požaduji vypuštění akcelerační oblasti AOV47 – Bukovec a souvisejícího územního opatření z návrhu Změny č. 2 Územního rozvojového plánu ČR. Zdroje: OECD. Applying Strategic Environmental Assessment – Good Practice Guidance for Development Co-operation [online]. Paris: OECD Publishing, 2006. Dostupné z: https://www.oecd.org/content/dam/oecd/en/publications/reports/2006/11/applying-strategic-environmental-assessment_g1gh7333/9789264026582-en.pdf. [cit. 15. 5. 2026].	

Poř.č.	Připomínkové místo	Číslo jednací	Článek	AO	Připomínka	Vyhodnocení
					FISCHER, Thomas B.; GONZÁLEZ, Ainhoa (eds.). Handbook on Strategic Environmental Assessment [online]. Cheltenham: Edward Elgar Publishing, 2021. Dostupné z: https://www.elgaronline.com/edcollbook-oa/book/9781789909937/9781789909937.pdf. [cit. 15. 5. 2026]. EVROPSKÝ PARLAMENT A RADA EU. Směrnice 2001/42/ES o posuzování vlivů některých plánů a programů na životní prostředí [online]. Dostupné z: https://eur-lex.europa.eu/legal-content/CS/TXT/?uri=CELEX%3A32001L0042&. [cit. 15. 5. 2026]. ##### 7.2.4 Omezení účinné participace veřejnosti a dotčených obcí **Dokumentace SEA neumožňuje veřejnosti, dotčeným obcím ani vlastníkům nemovitostí objektivně posoudit skutečné dopady navržené akcelerační oblasti AOV47 – Bukovec, protože podstatná část environmentálních vlivů má být teprve vyhodnocena v budoucích navazujících řízeních.** Veřejnost tak nemá k dispozici konkrétní rozmístění větrných elektráren, skutečné technické parametry zařízení, relevantní hlukové studie, vyhodnocení infrazvuku a vibrací, realistické modely stroboskopického efektu, použitelné posouzení krajinných dopadů ani úplné hodnocení kumulativních a synergických vlivů. Současně dokumentace odkazuje řadu podstatných posouzení až do budoucích projektových řízení a budoucího monitoringu po realizaci záměrů. Takový postup významně omezuje možnost veřejnosti účinně posoudit skutečné důsledky návrhu a kvalifikovaně uplatnit připomínky již ve fázi strategického rozhodování o vymezení akcelerační oblasti. **Aarhuská úmluva (1998) přitom vyžaduje, aby veřejnost měla přístup k dostatečným a úplným informacím v době, kdy jsou ještě otevřeny všechny varianty řešení a kdy může být veřejná participace skutečně účinná.** Metodické dokumenty IAIA (2006) a Partidário (2012) současně potvrzují, že transparentnost, dostupnost informací a včasné zapojení veřejnosti představují základní podmínky legitimity strategického environmentálního posuzování. SEA však neposkytuje dostatečně konkrétní podklady pro objektivní posouzení skutečných dopadů návrhu a významnou část klíčových informací odkládá do budoucích fází rozhodování. Veřejnost a dotčené obce tak fakticky nemohou objektivně ověřit skutečný rozsah budoucích zásahů, reálné dopady na kvalitu života, přijatelnost hlukové zátěže, rozsah krajinných změn ani skutečné environmentální důsledky návrhu. Dokumentace proto neumožňuje plnohodnotnou a účinnou participaci veřejnosti ve smyslu mezinárodních i evropských požadavků a je v této části nepřezkoumatelná. Takový postup je v rozporu s Aarhuskou úmluvou, která garantuje právo veřejnosti na přístup k informacím a účinnou účast při rozhodování o záležitostech životního prostředí. **Současně je návrh v rozporu se směrnicí Evropského parlamentu a Rady 2001/42/ES, která požaduje účinné zapojení veřejnosti do procesu strategického posuzování vlivů na životní prostředí.** Návrh řešení: Požaduji doplnění konkrétních a úplných podkladů umožňujících objektivní posouzení skutečných dopadů akcelerační oblasti AOV47 – Bukovec již ve fázi SEA, zejména technických parametrů zařízení, realistických modelů hlukových, krajinných a světelných dopadů a úplného hodnocení kumulativních a synergických vlivů. Současně požaduji, aby podstatné environmentální střety nebyly odkládány do budoucích navazujících řízení, ale byly transparentně a přezkoumatelně vyhodnoceny již na strategické úrovni plánování tak, aby veřejnost mohla účinně uplatnit svá práva. Pokud nebude možné uvedené nedostatky objektivně a přezkoumatelně odstranit, požaduji vypuštění akcelerační oblasti AOV47 – Bukovec a souvisejícího územního opatření z návrhu Změny č. 2 Územního rozvojového plánu ČR. Zdroje: UNITED NATIONS ECONOMIC COMMISSION FOR EUROPE (UNECE). Aarhus Convention – Convention on Access to Information, Public Participation in Decision-making and Access to Justice in Environmental Matters [online]. Aarhus, 1998. Dostupné z: https://unece.org/environment-policy/public-participation/aarhus-convention/text. [cit. 15. 5. 2026]. INTERNATIONAL ASSOCIATION FOR IMPACT ASSESSMENT (IAIA). Public Participation International Best Practice Principles [online]. Fargo: IAIA, 2006. Dostupné z: https://www.iaia.org/uploads/pdf/SP4.pdf. [cit. 15. 5. 2026].	

Poř.č.	Připomínkové místo	Číslo jednací	Článek	AO	Připomínka	Vyhodnocení
					PARTIDÁRIO, Maria do Rosário. Strategic Environmental Assessment Better Practice Guide [online]. Lisbon: Portuguese Environment Agency, 2012. Dostupné z: https://www.cbd.int/doc/meetings/mar/soiws-2015-03/other/soiws-2015-03-sea-guidance-en.pdf. [cit. 15. 5. 2026]. EVROPSKÝ PARLAMENT A RADA EU. Směrnice 2001/42/ES o posuzování vlivů některých plánů a programů na životní prostředí [online]. Dostupné z: https://eur-lex.europa.eu/legal-content/CS/TXT/?uri=CELEX%3A32001L0042&. [cit. 15. 5. 2026]. **7.3 Nepřezkoumatelnost Dokumentace SEA i návrhu územního opatření** ##### 7.3.1 Nepřezkoumatelnost z důvodu vysoké míry modelovosti a neurčitosti záměru Dokumentace SEA je založena převážně na modelovém a schematickém vyhodnocení budoucích záměrů, aniž by byly známy konkrétní technické parametry, přesné umístění staveb, skutečné výšky zařízení, rozsah doprovodné infrastruktury nebo alespoň obecná podoba navazujících zásahů do území. V Odůvodnění akcelerační oblasti AOV47 – Bukovec dokumentace pracuje s maximálním instalovaným výkonem 115,5 MW, s předpokládaným maximálním počtem 33 větrných elektráren a s orientačními odstupy mezi jednotlivými zařízeními přibližně 750 m. Tyto údaje jsou však pouze obecnými odhady a nejsou závazně promítnuty do konkrétního prostorového řešení záměru. SEA současně neobsahuje přesné rozmístění jednotlivých větrných elektráren, konkrétní trasování komunikací a kabelových vedení, rozsah manipulačních ploch, umístění rozvoden a bateriových úložišť, rozsah kácení ani obecný model rozsahu terénních úprav. **Dokumentace tak pracuje pouze s hypotetickým scénářem budoucí výstavby, který se může od skutečné realizace zásadně lišit. Posouzení vlivů je tak založeno na hypotetickém scénáři, který se může od reálného provedení záměru zásadně lišit. Takový postup neumožňuje ověřit správnost závěrů dokumentace ani přezkoumat přiměřenost navrženého řešení. Současně platí, že požadavky SEA mají být realizovatelné nástroji územního plánování, což nelze splnit v případě tohoto postupu.** Tento nedostatek je v rozporu s požadavky na přezkoumatelnost opatření obecné povahy podle § 172 zákona č. 500/2004 Sb., správní řád. **Důsledkem je, že nelze spolehlivě posoudit dopady záměru ani přezkoumat zákonnost jeho vymezení.** Dokumentace současně připouští, že nejsou známy konkrétní parametry budoucích záměrů, zejména skutečný počet zařízení, jejich poloha, technické řešení ani rozsah související infrastruktury. Přesto však dospívá k jednoznačným závěrům o přijatelnosti navrženého řešení a vytváří podklad pro následné zjednodušené povolovací procesy. Vzniká tak rozpor mezi koncepční úrovní podkladů a mírou jistoty výsledného hodnocení. Obecné strategické hodnocení nemůže nahrazovat podrobné projektové posouzení konkrétních vlivů. Za situace, kdy nejsou známy základní parametry budoucí výstavby, nelze předpokládat, že byly skutečné dopady řádně posouzeny. V důsledku této neurčitosti není možné objektivně vyhodnotit skutečné dopady návrhu na krajinný ráz, obyvatelstvo, hlukovou zátěž, biodiverzitu, kumulaci vlivů ani rozsah zásahů do krajiny a infrastruktury. Metodika OECD (2006) současně potvrzuje, že SEA musí pracovat s dostatečně konkrétními podklady umožňujícími identifikaci skutečných environmentálních konfliktů a posouzení variant řešení. Příliš obecné nebo neurčité koncepce podle metodiky významně oslabují přezkoumatelnost SEA a zvyšují riziko podhodnocení environmentálních dopadů. Rada Jihočeského kraje ve své připomínce k návrhu Změny č. 2 Územního rozvojového plánu (2026) současně výslovně uvedla, že navrhované akcelerační oblasti *„nesplňují elementární požadavky na územní, environmentální ani technicko-infrastrukturní prověření, postrádají jasně definované cíle, nejsou výsledkem analyticky podložené koncepce a nejsou zpracovány v míře podrobnosti odpovídající závažnosti jejich dopadů na rozvoj území“*. Manuál SEA Ministerstva životního prostředí (2025) současně uvádí, že SEA **musí být zpracována v takové míře podrobnosti, která umožní přezkoumatelný postup hodnocení významných vlivů a stanovení konkrétních podmínek pro ochranu životního prostředí a veřejných zájmů. Metodika současně zdůrazňuje, že hodnocení musí vycházet z dostatečně určitých a prostorově identifikovatelných podkladů, které umožní objektivní posouzení skutečných střetů v území a transparentní vyhodnocení variant řešení.** V případě AOV47 – Bukovec však SEA pracuje pouze s modelovým a neurčitým scénářem budoucí výstavby bez konkrétního rozmístění zařízení, jejich prostorového řešení, realistického rozvržení ani znalosti skutečných technických parametrů budoucích větrných elektráren a související infrastruktury. Dokumentace proto neumožňuje přezkoumatelným	

Poř.č.	Připomínkové místo	Číslo jednací	Článek	AO	Připomínka	Vyhodnocení
					způsobem ověřit správnost závěrů SEA ani objektivně posoudit skutečné dopady návrhu na krajinu, obyvatelstvo a životní prostředí. Dokumentace SEA neumožňuje spolehlivě posoudit reálné dopady konkrétní budoucí výstavby ani objektivně přezkoumat správnost závěrů dokumentace a přiměřenost navrženého řešení. Takový postup je v rozporu se směrnicí Evropského parlamentu a Rady 2001/42/ES o posuzování vlivů některých plánů a programů na životní prostředí, která požaduje dostatečně konkrétní vyhodnocení významných vlivů koncepce na životní prostředí. Současně je návrh v rozporu se zákonem č. 100/2001 Sb., o posuzování vlivů na životní prostředí, protože bez konkrétního prostorového a technického řešení nelze objektivně posoudit skutečné dopady návrhu. Návrh je dále v rozporu s § 172 zákona č. 500/2004 Sb., správní řád, který vyžaduje řádné, srozumitelné a přezkoumatelné odůvodnění opatření obecné povahy. Dokumentace je proto v této části nepřezkoumatelná. Návrh řešení: Požaduji doplnění konkrétních technických parametrů budoucích zařízení, přesného prostorového vymezení budoucí výstavby, trasování související infrastruktury, vyhodnocení rozsahu terénních úprav a zásahů do krajiny a doplnění variantního hodnocení skutečných environmentálních dopadů konkrétní budoucí výstavby již ve fázi SEA. Současně požaduji doplnění konkrétního prostorového řešení akcelerační oblasti, které umožní objektivně posoudit skutečné dopady návrhu na krajinu, obyvatelstvo, infrastrukturu a životní prostředí. Pokud nebude možné uvedené nedostatky objektivně a přezkoumatelně odstranit, požaduji vypuštění akcelerační oblasti AOV47 – Bukovec a souvisejícího územního opatření z návrhu Změny č. 2 Územního rozvojového plánu ČR. Zdroje: OECD. Applying Strategic Environmental Assessment – Good Practice Guidance for Development Co-operation [online]. Paris: OECD Publishing, 2006. Dostupné z: https://www.oecd.org/content/dam/oecd/en/publications/reports/2006/11/applying-strategic-environmental-assessment_g1gh7333/9789264026582-en.pdf. [cit. 15. 5. 2026]. KRAJSKÝ ÚŘAD JIHOČESKÝ KRAJ. Připomínka k návrhu Změny č. 2 Územního rozvojového plánu. Č.j. KUJCK 63642/2026, 14. 5. 2026. MINISTERSTVO ŽIVOTNÍHO PROSTŘEDÍ. MANUÁL SEA – Vyhodnocení vlivů územně plánovací dokumentace na životní prostředí a další souvislosti [online]. Praha: MŽP, 2025. Dostupné z: https://portal.cenia.cz/eiasea/dokumenty/dokumentSoubor/2244/Vyhodnocení%20vlivů%20ÚPD%20na%20%C5%BEivotní%20prostředí%20a%20dalších%20souvislosti.pdf. [cit. 16. 5. 2026]. EVROPSKÝ PARLAMENT A RADA EU. Směrnice 2001/42/ES o posuzování vlivů některých plánů a programů na životní prostředí [online]. Dostupné z: https://eur-lex.europa.eu/legal-content/CS/TXT/?uri=CELEX:32001L0042. [cit. 15. 5. 2026]. ČESKÁ REPUBLIKA. Zákon č. 100/2001 Sb., o posuzování vlivů na životní prostředí [online]. Dostupné z: https://www.zakonyprolidi.cz/cs/2001-100. [cit. 15. 5. 2026]. ČESKÁ REPUBLIKA. Zákon č. 500/2004 Sb., správní řád [online]. Dostupné z: https://www.zakonyprolidi.cz/cs/2004-500. [cit. 16. 5. 2026]. **7.3.2 Nejistota modelových scénářů a absence preventivního přístupu** Dokumentace SEA pracuje s modelovými scénáři budoucí výstavby, avšak transparentně nevyhodnocuje míru nejistoty použitých předpokladů ani možné rozdíly mezi modelovým a reálným stavem budoucích projektů. SEA současně neobsahuje vyhodnocení limitů použitých modelů, analýzu nejistot použitých vstupních dat, konzervativní scénáře možných dopadů, varianty vyšší intenzity výstavby ani posouzení scénářů s vyšší koncentrací technické infrastruktury v území. Dokumentace rovněž nehodnotí možné rozdíly mezi modelovou a skutečnou podobou budoucích větrných elektráren, jejich doprovodné infrastruktury a reálného rozsahu zásahů do krajiny. Přesto SEA vyvozuje závěry o přijatelnosti dopadů návrhu na krajinu, obyvatelstvo, životní prostředí a veřejné zdraví. Metodika Partidário (2012) přitom potvrzuje, že SEA musí transparentně pracovat s nejistotami a omezeními modelových scénářů a že nejistoty nesmí vést k podhodnocení potenciálních dopadů návrhu. Publikace UNECE (2013) současně potvrzuje, že při vysoké neurčitosti budoucích parametrů projektů je nezbytné uplatňovat preventivní přístup a hodnotit i konzervativní scénáře možných vlivů.	

Poř.č.	Připomínkové místo	Číslo jednací	Článek	AO	Připomínka	Vyhodnocení
					Fischer a González (2021) dále uvádí, že nedostatečné zohlednění nejistot může vytvářet falešný dojem environmentální přijatelnosti koncepce a vést k podhodnocení kumulativních a synergických dopadů. SEA však s konzervativními scénáři nepracuje, transparentně nevyhodnocuje míru nejistoty použitých modelů a nehodnotí možné scénáře závažnějších dopadů budoucí výstavby. Dokumentace proto neumožňuje objektivně ověřit spolehlivost závěrů SEA ani přezkoumat, zda byly potenciální environmentální dopady vyhodnoceny dostatečně preventivním způsobem. Takový postup je v rozporu s principem prevence zakotveným v právu Evropské unie i v českém právu ochrany životního prostředí. Současně je návrh v rozporu se směrnicí Evropského parlamentu a Rady 2001/42/ES, která požaduje objektivní a **dostatečně spolehlivé** vyhodnocení významných vlivů koncepce na životní prostředí. Dokumentace je proto v této části nepřezkoumatelná. Návrh řešení: Požaduji doplnění transparentního vyhodnocení nejistot použitých modelů, zpracování konzervativních scénářů možných dopadů, vyhodnocení variant vyšší intenzity zásahů a doplnění limitů a přesnosti použitých modelových metod. Současně požaduji doplnění preventivního hodnocení potenciálně závažnějších scénářů budoucí výstavby, včetně scénářů vyšší koncentrace infrastruktury a intenzivnějších zásahů do krajiny a životního prostředí. Pokud nebude možné uvedené nedostatky objektivně a přezkoumatelně odstranit, požaduji vypuštění akcelerační oblasti AOV47 – Bukovec a souvisejícího územního opatření z návrhu Změny č. 2 Územního rozvojového plánu ČR. Zdroje: PARTIDÁRIO, Maria do Rosário. Strategic Environmental Assessment Better Practice Guide [online]. Lisbon: Portuguese Environment Agency, 2012. Dostupné z: https://www.cbd.int/doc/meetings/mar/soiws-2015-03/other/soiws-2015-03-sea-guidance-en.pdf. [cit. 15. 5. 2026]. UNITED NATIONS ECONOMIC COMMISSION FOR EUROPE (UNECE). Benefits of a Strategic Environmental Assessment [online]. Geneva: UNECE, 2013. Dostupné z: https://unece.org/DAM/env/eia/documents/SEAguides/Benefits_SEA_English.pdf. [cit. 15. 5. 2026]. FISCHER, Thomas B.; GONZÁLEZ, Ainhoa (eds.). Handbook on Strategic Environmental Assessment [online]. Cheltenham: Edward Elgar Publishing, 2021. Dostupné z: https://www.elgaronline.com/edcollbook-oa/book/9781789909937/9781789909937.pdf. [cit. 15. 5. 2026]. EVROPSKÝ PARLAMENT A RADA EU. Směrnice 2001/42/ES o posuzování vlivů některých plánů a programů na životní prostředí [online]. Dostupné z: https://eur-lex.europa.eu/legal-content/CS/TXT/?uri=CELEX:32001L0042. [cit. 15. 5. 2026]. **7.3.3 Nepřezkoumatelnost kumulativních a synergických vlivů při neznámých parametrech budoucí výstavby** Dokumentace SEA deklaruje hodnocení kumulativních a synergických vlivů akcelerační oblasti AOV47 – Bukovec, avšak bez znalosti konkrétní podoby budoucích projektů není možné reálně posoudit skutečný rozsah těchto dopadů. SEA současně nezná konečné rozmístění větrných elektráren, skutečné výšky turbín, rozsah doprovodné infrastruktury, trasování komunikací a kabelových vedení, rozsah terénních úprav ani časové souběhy jednotlivých projektů. Dokumentace rovněž nehodnotí různé scénáře intenzity výstavby ani možné varianty koncentrace technické infrastruktury v širším území. Přesto SEA vyvozuje závěry o přijatelnosti kumulativních a synergických vlivů návrhu na krajinu, obyvatelstvo, životní prostředí a veřejné zdraví. Metodiky OECD (2006) a Fischer a González (2021) přitom potvrzují, že SEA má být hlavním nástrojem pro identifikaci regionálních a synergických vlivů, které nelze efektivně řešit izolovaně v jednotlivých projektových řízeních. Metodika Impact Assessment Agency of Canada současně potvrzuje, že spolehlivé hodnocení kumulativních a synergických vlivů vyžaduje konkrétní prostorová data, realistické scénáře budoucí výstavby, znalost technických parametrů a vyhodnocení časových souběhů jednotlivých projektů. SEA však nepracuje s realistickými scénáři budoucí výstavby a neobsahuje regionální model skutečných kumulativních a synergických dopadů.	

Poř.č.	Připomínkové místo	Číslo jednací	Článek	AO	Připomínka	Vyhodnocení
					Dokumentace proto neumožňuje odborně spolehlivé vyhodnocení skutečných kumulativních vlivů návrhu ani objektivní přezkum správnosti závěrů SEA. Takový postup je v rozporu se směrnicí Evropského parlamentu a Rady 2001/42/ES, která výslovně požaduje hodnocení kumulativních a synergických vlivů koncepce na životní prostředí. Současně je návrh v rozporu s principem prevence environmentálních škod a s požadavkem objektivního a přezkoumatelného hodnocení vlivů na životní prostředí. Dokumentace je proto v této části nepřezkoumatelná. Návrh řešení: Požaduji doplnění realistických scénářů budoucí výstavby, konkretizaci prostorového rozmístění zařízení a infrastruktury, vyhodnocení časových souběhů jednotlivých projektů a zpracování scénářů různých intenzit výstavby. Současně požaduji doplnění skutečného regionálního modelu kumulativních a synergických vlivů, který umožní objektivně posoudit reálné dopady návrhu na krajinu, obyvatelstvo, životní prostředí a veřejné zdraví. Pokud nebude možné uvedené nedostatky objektivně a přezkoumatelně odstranit, požaduji vypuštění akcelerační oblasti AOV47 – Bukovec a souvisejícího územního opatření z návrhu Změny č. 2 Územního rozvojového plánu ČR. Zdroje: OECD. Applying Strategic Environmental Assessment – Good Practice Guidance for Development Co-operation [online]. Paris: OECD Publishing, 2006. Dostupné z: https://www.oecd.org/content/dam/oecd/en/publications/reports/2006/11/applying-strategic-environmental-assessment_g1gh7333/9789264026582-en.pdf. [cit. 15. 5. 2026]. FISCHER, Thomas B.; GONZÁLEZ, Ainhoa (eds.). Handbook on Strategic Environmental Assessment [online]. Cheltenham: Edward Elgar Publishing, 2021. Dostupné z: https://www.elgaronline.com/edcollbook-oa/book/9781789909937/9781789909937.pdf. [cit. 15. 5. 2026]. IMPACT ASSESSMENT AGENCY OF CANADA. Technical Guidance for Assessing Cumulative Environmental Effects under the Canadian Environmental Assessment Act, 2012 [online]. Government of Canada, 2023. Dostupné z: https://www.canada.ca/en/impact-assessment-agency/services/policy-guidance/assessing-cumulative-environmental-effects-ceaa2012.html. [cit. 15. 5. 2026]. EVROPSKÝ PARLAMENT A RADA EU. Směrnice 2001/42/ES o posuzování vlivů některých plánů a programů na životní prostředí [online]. Dostupné z: https://eur-lex.europa.eu/legal-content/CS/TXT/?uri=CELEX:32001L0042. [cit. 15. 5. 2026]. **<u>7.3.4 Neurčitost technických parametrů a nemožnost objektivního posouzení vlivů na krajinu a veřejné zdraví</u>** Dokumentace SEA neobsahuje konkrétní technické parametry budoucích větrných elektráren, které jsou nezbytné pro objektivní posouzení jejich skutečných dopadů na krajinu, obyvatelstvo a veřejné zdraví. SEA současně neuvádí skutečné výšky jednotlivých větrných elektráren v konkrétních lokalitách, jejich skutečné nadmořské výšky, konečné typy zařízení, průměry rotorů, parametry nočního osvětlení, intenzitu a rozsah stroboskopického efektu, míru amplitudové modulace hluku ani parametry wake efektu a turbulence. Dokumentace sice stanoví, že výška větrných elektráren nesmí překročit 250 m měřeno od úrovně styku stožáru se základem po horní úvrať listů rotoru, neobsahuje však konkrétní umístění jednotlivých zařízení ani jejich skutečné nadmořské výšky. Současně dokumentace pracuje pouze s orientačními technickými parametry rotorů o průměru přibližně 140 až 160 m, aniž by byly známy konkrétní typy zařízení a jejich konečné technické parametry. V důsledku toho nelze objektivně vyhodnotit skutečnou výškovou dominanci staveb v krajině, rozsah viditelnosti, intenzitu shadow flickeru, dosah nočního osvětlení ani reálné dopady na obytné prostředí a krajinný ráz. Bez znalosti konkrétního umístění staveb a jejich nadmořské výšky současně nelze objektivně posoudit skutečné horizontové působení větrných elektráren, rozsah jejich viditelnosti v širším území ani míru vizuální dominance v krajině. Dokumentace přitom pouze obecně pracuje s modelovým scénářem budoucí výstavby, aniž by vyhodnotila, jak mohou různé technické varianty zařízení ovlivnit intenzitu hluku, světelné rušení, amplitudovou modulaci hluku, shadow flicker nebo kvalitu života obyvatel. Bez znalosti konkrétních technických parametrů však nelze objektivně posoudit skutečný rozsah hlukové zátěže, reálnou viditelnost zařízení v krajině, intenzitu nočního světelného rušení, rozsah shadow flickeru, amplitudovou modulaci hluku ani skutečné dopady na obyvatelstvo a krajinný ráz.	

Poř.č.	Připomínkové místo	Číslo jednací	Článek	AO	Připomínka	Vyhodnocení
					Studie Świdyńska et al. (2024) potvrzuje, že velikost rotorů a výška turbín zásadně ovlivňují vizuální dominanci staveb a subjektivní vnímání industrializace krajiny. Studie Blumendeller et al. (2021) současně potvrzuje, že amplitudová modulace hluku významně závisí na konkrétních technických parametrech zařízení a jejich rozmístění. Studie Haac et al. (2020) dále potvrzuje, že rozsah shadow flickeru, turbulence a vlivu turbulence v závětří (wake efektu) je silně závislý na výšce zařízení, délce rotorů a orientaci vůči obytné zástavbě. SEA však nezná konkrétní typy zařízení, skutečné nadmořské výšky jednotlivých větrných elektráren, konečné délky rotorů ani přesné odstupy od obytné zástavby, přesto vyvozuje závěry o přijatelnosti vlivů. Dokumentace tak neumožňuje objektivně posoudit skutečné dopady budoucí výstavby na krajinu, veřejné zdraví ani obytné prostředí. Dokumentace je proto v této části nepřezkoumatelná. Takový postup je v rozporu se směrnicí Evropského parlamentu a Rady 2001/42/ES, která požaduje objektivní a dostatečně konkrétní vyhodnocení významných vlivů koncepce na obyvatelstvo, krajinu a životní prostředí. Současně je návrh v rozporu s požadavkem přezkoumatelného odůvodnění opatření obecné povahy podle § 172 zákona č. 500/2004 Sb., správní řád. Návrh řešení: Požaduji doplnění konkrétních technických parametrů budoucích větrných elektráren, zejména jejich skutečných výšek, nadmořských výšek, parametrů rotorů, režimu nočního osvětlení a dalších provozních charakteristik nezbytných pro objektivní posouzení vlivů na krajinu, obyvatelstvo a veřejné zdraví. Současně požaduji doplnění konkrétního prostorového rozmístění zařízení a realistických modelů hlukových, vizuálních a světelných dopadů založených na konkrétních technických scénářích budoucí výstavby a vyhodnocení různých variant technického řešení. Pokud nebude možné uvedené nedostatky objektivně a přezkoumatelně odstranit, požaduji vypuštění akcelerační oblasti AOV47 – Bukovec a souvisejícího územního opatření z návrhu Změny č. 2 Územního rozvojového plánu ČR. Zdroje: ŚWIDYŃSKA, N. et al. Influence of Wind Turbines as Dominants in the Landscape [online]. Energies, 2024. Dostupné z: https://www.mdpi.com/1996-1073/17/3/640. [cit. 15. 5. 2026]. BLUMENDELLER, Markus et al. Amplitude modulation characteristics of wind turbine noise and their relevance for environmental noise assessment [online]. Applied Acoustics, 2021. Dostupné z: https://doi.org/10.1016/j.apacoust.2021.107991. [cit. 15. 5. 2026]. HAAC, Tuomas et al. Wind turbine wake effects and implications for environmental noise propagation [online]. Renewable Energy, 2020. Dostupné z: https://doi.org/10.1016/j.renene.2020.02.090. [cit. 15. 5. 2026]. EVROPSKÝ PARLAMENT A RADA EU. Směrnice 2001/42/ES o posuzování vlivů některých plánů a programů na životní prostředí [online]. Dostupné z: https://eur-lex.europa.eu/legal-content/CS/TXT/?uri=CELEX:32001L0042. [cit. 15. 5. 2026]. [250] ČESKÁ REPUBLIKA. Zákon č. 500/2004 Sb., správní řád [online]. Dostupné z: https://www.zakonyprolidi.cz/cs/2004-500. [cit. 16. 5. 2026]. **7.3.5 Absence modelu výstavby VTE** Současně dokumentace SEA ani UO neobsahuje žádný alespoň **obecný model způsob zakládání VTE vysoké 250m ani její celkové výstavby**, nezbytně nutný k posouzení jeho vlivu na předmět hodnocení SEA. Návrh řešení: Požaduji doplnění konkrétních technických parametrů modelové výstavby budoucích větrných elektráren o výšce 250 m, a jejich doprovodných staveb zejména požadavky takové výstavby na spotřebu betonu, kvalitu komunikací a dimenze připojení VVN, atd. Pokud nebude možné uvedené nedostatky objektivně a přezkoumatelně odstranit, požaduji vypuštění akcelerační oblasti AOV47 – Bukovec a souvisejícího územního opatření z návrhu Změny č. 2 Územního rozvojového plánu ČR. **7.4 Nedostatečnost podmínek a zmírňujících opatření** **7.4.1 Nedostatečně konkrétní a nevynutitelné zmírňující opatření** Podmínky a opatření mají vůči ustanovením zákona o ochraně přírody **nespecifický charakter**, tj. nelze určit, vůči kterým chráněným zájmům jsou podmínky postaveny.	

Poř.č.	Připomínkové místo	Číslo jednací	Článek	AO	Připomínka	Vyhodnocení
					Podmínky reprodukují zákon, což nemusí být nutně na škodu (zdůrazňovací charakter podmínky), ale jen v těch případech, v nichž není větší riziko poškození přírody a krajiny (např. podmínka umístění staveb 8 m od břehové hrany parafrázuje volně ust. § 49 odst. 2 vodního zákona), kácení dřevin v období vegetačního klidu (to je přece standard….). **Podmínky jsou schematické** – z celkem 281 podmínek ve 14 AO navrhovaných v Kraji Vysočina **je jen 31 specifických vzhledem k předmětům ochrany v širokém smyslu nebo konkrétním územním poměrům v AO**. Většina podmínek je určena obecně bez ohledu na poměry v konkrétní AO (odpuzovače pro ptáky, barvy nátěrů, náhrady poškozených biotopů, atd.) **Jde o nezmírňující a nefunkční podmínky – výška VTE 250 m nemá zmírňující charakter vůči vizuálnímu působení VTE**, jestliže nejvyšší vyráběné mají 285 m a zároveň nejsou rozdíly mezi viditelností větších výškových odstupů. **Jde o podmínky nesplnitelné – různé požadavky na vizuální bezkontaktnost s krajinnými dominantami, neumísťovat do míst interakční zeleně (když tato zabírá celou AO)**, omezování provozu v době orby a sklizně se nepotkává s realitou (tj. reálnými možnostmi přenosu informací, odstávka několik měsíců), apod. **Podmínky následných monitoringů, průzkumů a vyhodnocování, apod. jsou nefunkční – to by v kombinaci s mizernou přípravou vedlo ke značné nejistotě pro investory. Zastavovat či omezovat provoz takto nákladných staveb by vyvolával zbytečné soudní spory.** Podmínky mají obsah typově „ve svazcích" podle toho, které (ne)autorizované osoby se na vzniku návrhu územního opatření podílely, tj. nevychází se z potřeb ochrany v konkrétní AO. Tyto nesrovnalosti předkladatel neodstranil. Podmínky týkající se ZÚR jsou citovány účelově, tj. **nejsou uvedeny rozpory návrhů se ZÚR.** **Podmínky mají být realizovány jen v AO, což je zcela nedostatečné vzhledem k vizuálním vlivům VTE, k vlivům na VKP** (AO jsou velmi často na rozvodích, horních tocích, apod), hledání prostor pro náhradní biotopy, apod. **Podmínky jsou neurčité a dávají možnost úvahy investorovi!** – uvození typu „pokud možno", „přednostně", apod. **Lze tedy shrnout, že podmínky a omezující opatření nemohou plnit řádně své funkce, tj. zaručit, že jinak protiprávní činnost nebo stav budou vyváženy tak, že umístění i provoz záměrů zákonný limit nepřekročí.** Metodika MŽP (2025) současně uvádí, že podmínky a zmírňující opatření musí být stanoveny individuálně pro každou jednotlivou akcelerační oblast a musí vycházet z limitů využití území, druhu OZE a předpokládaných dopadů na životní prostředí a veřejné zdraví. Pokud navržená opatření působí převážně jako obecně použitelné soubory doporučení bez zřejmé vazby ke konkrétním zjištěním v území, nelze ověřit, zda skutečně reagují na identifikovaná rizika dané lokality. Metodický postup Ministerstva životního prostředí pro akcelerační oblasti (2025) současně požaduje stanovení podmínek a zmírňujících opatření specificky pro každou jednotlivou akcelerační oblast na základě vyhodnocení konkrétních druhů, biotopů a identifikovaných rizik. V případě AOV47 – Bukovec však část navržených opatření působí jako obecně použitelné soubory doporučení bez zjevné vazby na konkrétní charakteristiky území. Dokumentace tak neumožňuje ověřit, zda opatření skutečně reagují na identifikované problémy dané lokality. Metodické doporučení MŽP (2025) vyžaduje, aby podmínky a zmírňující opatření byly formulovány s ohledem na specifické charakteristiky jednotlivých akceleračních oblastí. Dokumentace AOV47 však převážně používá obecné typové podmínky (výškové limity, barevnost staveb, obecné technické požadavky), aniž by prokázala jejich přímou vazbu na konkrétní identifikovaná rizika území Bukovec. Chybí vysvětlení, jak navržená opatření reagují na místní hydrogeologické, krajinné, biologické nebo sociální charakteristiky území. Metodika IAIA (2002) potvrzuje, že kvalitní SEA musí obsahovat jasně formulovaná, kontrolovatelná, odborně ověřitelná a prakticky realizovatelná opatření. Studie Cashmore et al. (2004) současně potvrzuje, že neurčitá a obecná zmírňující opatření (mitigací) významně snižují praktickou účinnost procesů SEA a EIA a často nevede k reálnému omezení dopadů projektů. SEA však nestanovuje konkrétní limity mnoha opatření, neobsahuje metodiky kontroly, neprokazuje reálnou vymahatelnost opatření a ponechává značnou část zmírňujících opatření až na budoucí projektovou dokumentaci.	

Poř.č.	Připomínkové místo	Číslo jednací	Článek	AO	Připomínka	Vyhodnocení
					Manuál SEA Ministerstva životního prostředí (2025) současně požaduje individuální posouzení navržených opatření a ověření jejich dostatečnosti ve vztahu ke konkrétním identifikovaným vlivům. Dokumentace SEA však současně identifikuje přetrvávající biologická, krajinná a další rizika a zároveň dochází k závěru, že navržená opatření jsou dostatečná a další opatření nejsou potřebná. Není však zřejmé, podle jakého odborného postupu nebo kritérií byla tato dostatečnost ověřena. Výsledný závěr proto není metodicky reprodukovatelný ani přezkoumatelný. Takový postup je v rozporu se směrnicí Evropského parlamentu a Rady 2001/42/ES, s požadavkem přezkoumatelnosti opatření obecné povahy podle § 172 zákona č. 500/2004 Sb., správní řád, s principem prevence a se současnými metodickými požadavky SEA na kontrolovatelná a vyhodnotitelná zmírňující opatření. Dokumentace SEA je proto v této části nepřezkoumatelná. Návrh řešení: Požaduji doplnění konkrétních, jednoznačně kontrolovatelných a právně vymahatelných zmírňujících opatření, stanovení přesných limitů, metodik kontroly a odpovědnosti za plnění podmínek, doplnění závazných mechanismů ověřování účinnosti zmírňujících opatření a přepracování SEA tak, aby zásadní environmentální opatření nebyla odkládána až do navazujících řízení. Pokud nebude možné uvedené nedostatky objektivně a přezkoumatelně odstranit, požaduji vypuštění akcelerační oblasti AOV47 – Bukovec a souvisejícího územního opatření z návrhu Změny č. 2 Územního rozvojového plánu ČR. Zdroje: INTERNATIONAL ASSOCIATION FOR IMPACT ASSESSMENT (IAIA). Strategic Environmental Assessment Performance Criteria [online]. Fargo: IAIA, 2002. Dostupné z: https://www.iaia.org/uploads/pdf/SP1.pdf. [cit. 17. 5. 2026]. MINISTERSTVO ŽIVOTNÍHO PROSTŘEDÍ. Metodika ke stanovování podmínek a zmírňujících opatření v návrhu územního opatření podle zákona č. 249/2025 Sb., o urychlení využívání některých obnovitelných zdrojů energie [online]. Praha: Ministerstvo životního prostředí, 2025. Dostupné z: https://mzp.gov.cz/system/files/2025-12/OSDE-metodika_ke_stanoveni_podminek_a_zmirnujicich_opatreni-20251212.pdf. [cit. 22. 5. 2026]. MINISTERSTVO ŽIVOTNÍHO PROSTŘEDÍ. Postup posouzení návrhu akcelerační oblasti a tvorby podkladů pro návrh územního opatření pro akcelerační oblast ve vztahu k výskytu volně žijících živočichů, plané rostoucích rostlin a přírodních stanovišť [online]. Praha: Ministerstvo životního prostředí, 2025. Dostupné z: https://mzp.gov.cz/system/files/2025-09/OSDE_Postup_posouzeni_akceleracnich_oblasti-09062025.pdf. [cit. 22. 5. 2026]. MINISTERSTVO ŽIVOTNÍHO PROSTŘEDÍ. Metodické doporučení Ministerstva životního prostředí ke zpracování vyhodnocení vlivů na životní prostředí pro územní opatření dle § 8 odst. 2 zákona č. 249/2025 Sb., o urychlení využívání některých obnovitelných zdrojů energie [online]. Praha: Ministerstvo životního prostředí, 2025. Dostupné z: https://portal.cenia.cz/eiasea/dokumenty/dokumentSoubor/2245/Metodické%20doporučení%20MŽP%20ke%20zpracování%20vyhodnocení%20SEA%20pro%20ÚO_final_15_12_25_pro_zveřejnění_IS_SEA.pdf. [cit. 22. 5. 2026]. CASHMORE, Matthew et al. The interminable issue of effectiveness: substantive purposes, outcomes and research challenges in the advancement of environmental impact assessment theory [online]. Impact Assessment and Project Appraisal, 2004. Dostupné z: https://www.tandfonline.com/doi/abs/10.3152/147154604781765860. [cit. 17. 5. 2026]. MINISTERSTVO ŽIVOTNÍHO PROSTŘEDÍ. MANUÁL SEA – Vyhodnocení vlivů územně plánovací dokumentace na životní prostředí a další souvislosti [online]. Praha: MŽP, 2025. Dostupné z: https://portal.cenia.cz/eiasea/dokumenty/dokumentSoubor/2244/Vyhodnocení%20vlivů%20ÚPD%20na%20%C5%BEivotní%20prostředí%20a%20dalších%20souvislosti.pdf. [cit. 16. 5. 2026]. EVROPSKÝ PARLAMENT A RADA EU. Směrnice 2001/42/ES o posuzování vlivů některých plánů a programů na životní prostředí [online]. Dostupné z: https://eur-lex.europa.eu/legal-content/CS/TXT/?uri=CELEX%3A32001L0042. [cit. 17. 5. 2026]. **<u>7.4.2 Absence metodiky hodnocení účinnosti mitigací a nepřezkoumatelnost bodového systému</u>** Dokumentace používá bodové hodnocení vlivů ve formě klasifikace „-1 / 0 / +1", aniž by byla doložena metodika tohoto hodnocení, jeho kritéria, prahové hodnoty nebo způsob převodu odborných zjištění do	

Poř.č.	Připomínkové místo	Číslo jednací	Článek	AO	Připomínka	Vyhodnocení
					výsledné klasifikace. Není zřejmé, zda jde o standardizovaný systém podle metodiky Ministerstva životního prostředí, autorizované SEA metodiky nebo pouze interní expertní odhad zpracovatele. Současně dokumentace nevysvětluje, co konkrétně znamená „mírně negativní" vliv, jaký je rozdíl mezi hodnotami „0" a „-1", jaké indikátory byly použity, jak byla určována významnost vlivů, ani jak byla zajištěna reprodukovatelnost hodnocení. SEA přitom současně tvrdí, že navržená zmírňující opatření jsou „dostatečná", aniž by bylo možné objektivně ověřit, podle jaké metodiky byla tato dostatečnost vyhodnocena. **Dokumentace neumožňuje ověřit, jakým způsobem byla stanovena účinnost jednotlivých opatření a jak byly jejich účinky převedeny do výsledného hodnocení.** Není zřejmé, podle jakých kritérií bylo určeno, že konkrétní opatření povede ke snížení nebo odstranění identifikovaných rizik. Dokumentace tak předpokládá účinnost opatření, aniž by předložila mechanismus, kterým má být této účinnosti dosaženo. Výsledný závěr proto není přezkoumatelný. **Manuál SEA Ministerstva životního prostředí (2025) současně požaduje doložení vazby mezi identifikovaným problémem, navrženým opatřením a jeho promítnutím do výsledné podoby návrhu. Z dokumentace však není zřejmé, jakým způsobem byly jednotlivé identifikované vlivy převedeny do konkrétních zmírňujících opatření ani jak byla následně posouzena jejich účinnost. Chybí tak transparentní návaznost mezi identifikací problému, návrhem opatření a výsledným závěrem o přijatelnosti.** **Metodika MŽP (2025) současně uvádí, že podmínky a zmírňující opatření musí být založeny na konkrétních podkladech, údajích o území a zjištěních SEA. Dokumentace však neumožňuje ověřit návaznost mezi identifikovaným problémem, navrženým opatřením a závěrem o jeho účinnosti. Není tedy zřejmé, jak byla účinnost jednotlivých opatření odborně ověřena.** Metodické doporučení MŽP (2025) předpokládá aktivní promítnutí výsledků SEA do konkrétních podmínek územního opatření. Dokumentace však u řady složek životního prostředí opakovaně konstatuje „bez dalšího návrhu dle SEA", aniž vysvětluje, jak byla ověřena dostatečnost již navržených opatření. Chybí metodika hodnocení účinnosti navržených mitigací a kritéria, podle nichž bylo rozhodnuto, že další opatření nejsou potřebná. Některá opatření deklarují zmírnění vlivů, aniž by bylo zřejmé, jak mají identifikovaný problém skutečně odstranit. Samotné stanovení technických parametrů nebo obecných omezení nemusí automaticky znamenat snížení vlivu na chráněné zájmy, pokud není prokázán mechanismus jejich působení. **Metodické materiály MŽP a MMR pro SEA (2015) přitom vyžadují transparentní, přezkoumatelné a metodicky doložené hodnocení vlivů včetně návrhu ukazatelů sledování vlivů a objektivního vyhodnocení významnosti dopadů.** Takový postup je v rozporu se zákonem č. 100/2001 Sb., o posuzování vlivů na životní prostředí, se směrnicí 2001/42/ES, s požadavkem transparentnosti a přezkoumatelnosti SEA, s metodickými doporučeními MŽP a MMR pro SEA (2015) a s principem právní jistoty. Dokumentace SEA je proto v této části nepřezkoumatelná. Návrh řešení: Požaduji doplnění kompletní metodiky bodového hodnocení vlivů, definice použitých klasifikačních stupňů, prahových hodnot a indikátorů významnosti, doložení metodiky převodu odborných závěrů do výsledného hodnocení a doplnění transparentního systému vyhodnocování účinnosti mitigací. Pokud nebude možné uvedené nedostatky objektivně a přezkoumatelně odstranit, požaduji vypuštění akcelerační oblasti AOV47 – Bukovec a souvisejícího územního opatření z návrhu Změny č. 2 Územního rozvojového plánu ČR. Zdroje: MINISTERSTVO ŽIVOTNÍHO PROSTŘEDÍ; MINISTERSTVO PRO MÍSTNÍ ROZVOJ. SEA – metodická doporučení pro vyhodnocení vlivů územně plánovací dokumentace na životní prostředí [online]. Praha: MŽP a MMR, 2015. Dostupné z: https://portal.cenia.cz/eiasea/dokumenty/sea_metodicka_doporuceni. [cit. 17. 5. 2026]. MINISTERSTVO ŽIVOTNÍHO PROSTŘEDÍ. MANUÁL SEA – Vyhodnocení vlivů územně plánovací dokumentace na životní prostředí a další souvislosti [online]. Praha: MŽP, 2025. Dostupné z: https://portal.cenia.cz/eiasea/dokumenty/dokumentSoubor/2244/Vyhodnocení%20vlivů%20ÚPD%20na%20%C5%BEivotní%20prostředí%20a%20dalších%20souvislosti.pdf. [cit. 16. 5. 2026]. MINISTERSTVO ŽIVOTNÍHO PROSTŘEDÍ. Metodika ke stanovování podmínek a zmírňujících opatření v návrhu územního opatření podle zákona č. 249/2025 Sb., o urychlení využívání některých obnovitelných zdrojů energie [online]. Praha: Ministerstvo životního prostředí, 2025. Dostupné z:	

Poř.č.	Připomínkové místo	Číslo jednací	Článek	AO	Připomínka	Vyhodnocení
					https://mzp.gov.cz/system/files/2025-12/OSDE-metodika_ke_stanoveni_podminek_a_zmirnujicich_opatreni-20251212.pdf. [cit. 22. 5. 2026]. MINISTERSTVO ŽIVOTNÍHO PROSTŘEDÍ. Metodické doporučení Ministerstva životního prostředí ke zpracování vyhodnocení vlivů na životní prostředí pro územní opatření dle § 8 odst. 2 zákona č. 249/2025 Sb., o urychlení využívání některých obnovitelných zdrojů energie [online]. Praha: Ministerstvo životního prostředí, 2025. Dostupné z: https://portal.cenia.cz/eiasea/dokumenty/dokumentSoubor/2245/Metodické%20doporučení%20MŽP%20ke%20zpracování%20vyhodnocení%20SEA%20pro%20ÚO_final_15_12_25_pro_zveřejnění_IS_SEA.pdf. [cit. 22. 5. 2026]. ČESKÁ REPUBLIKA. Zákon č. 100/2001 Sb., o posuzování vlivů na životní prostředí [online]. Dostupné z: https://www.zakonyprolidi.cz/cs/2001-100. [cit. 17. 5. 2026]. EVROPSKÝ PARLAMENT A RADA EU. Směrnice 2001/42/ES o posuzování vlivů některých plánů a programů na životní prostředí [online]. Dostupné z: https://eur-lex.europa.eu/legal-content/CS/TXT/?uri=CELEX%3A32001L0042. [cit. 17. 5. 2026]. **7.4.3 Nedostatečně prokázaná účinnost opatření pro ochranu biodiverzity** Dokumentace SEA předpokládá, že negativní dopady na biodiverzitu budou dostatečně zmírněny pomocí standardních opatření, avšak neprokazuje jejich skutečnou účinnost v podmínkách konkrétního území. Návrh akcelerační oblasti AOV47 – Bukovec je proto v rozporu s principem prevence a požadavkem objektivního vyhodnocení biologických rizik. **Navržená biologická opatření nepředstavují skutečný mechanismus odstranění identifikovaných vlivů, ale pouze obecné deklarace nebo reprodukci již existujících zákonných povinností. Opatření mají převážně obecný charakter a neprokazují vztah ke konkrétním biologickým poměrům území. Použití stejných typů opatření napříč různými akceleračními oblastmi vytváří pochybnosti, zda vycházejí z potřeb konkrétní lokality nebo pouze z univerzálního metodického schématu. Některá opatření předpokládají podmínky, jejichž reálné splnění nemusí být technicky nebo provozně možné. Pokud není doložena reálná proveditelnost opatření, nelze současně předpokládat jejich účinnost.** Studie Thaxter et al. (2017) potvrzuje, že mortalita ptáků a netopýrů závisí na celé řadě druhově specifických a prostorových faktorů a že přesná predikce skutečných dopadů bývá velmi obtížná. Studie May et al. (2020) dále potvrzuje, že i u slibných mitigací zůstává účinnost silně závislá na konkrétní lokalitě, druhovém složení a dlouhodobém monitoringu. Studie Arnett et al. (2005) současně potvrzuje, že mortalita netopýrů zůstává významným problémem i při aplikaci standardních zmírňujících opatření. SEA však neprokazuje účinnost opatření v konkrétních podmínkách území, neobsahuje detailní systém adaptivního managementu, nehodnotí scénáře selhání mitigací, neřeší dostatečně kumulativní mortalitu ani neprokazuje dlouhodobou stabilitu ochranných opatření. Metodický postup MŽP (2025) pro akcelerační oblasti současně požaduje hodnocení významnosti biologických dopadů na základě citlivosti druhů, významnosti jejich výskytu, intenzity ovlivnění, pravděpodobnosti vzniku, vratnosti a délky trvání dopadů. Dokumentace však neumožňuje ověřit, zda byly tyto parametry u jednotlivých druhů skutečně vyhodnoceny a jak byly převedeny do závěru o dostatečnosti navržených opatření. Dokumentace proto není v souladu se současnými vědeckými poznatky o nejistotách mitigace biologických dopadů větrných elektráren. Takový postup je v rozporu s principem prevence a předběžné opatrnosti, se směrnicí 2001/42/ES, se zákonem č. 114/1992 Sb., o ochraně přírody a krajiny a se současnými vědeckými poznatky o ochraně biodiverzity při rozvoji větrné energetiky. Dokumentace SEA je proto v této části nepřezkoumatelná. Návrh řešení: Požaduji doplnění detailního vyhodnocení účinnosti biologických mitigací v konkrétních podmínkách území, zpracování adaptivního managementu pro ochranu ptáků a netopýrů, vyhodnocení scénářů selhání zmírňujících opatření a doplnění dlouhodobého monitoringu kumulativní mortality a populačních dopadů chráněných druhů. Pokud nebude možné uvedené nedostatky objektivně a přezkoumatelně odstranit, požaduji vypuštění akcelerační oblasti AOV47 – Bukovec a souvisejícího územního opatření z návrhu Změny rozvojového plánu ČR. Zdroje:	

Poř.č.	Připomínkové místo	Číslo jednací	Článek	AO	Připomínka	Vyhodnocení
					THAXTER, C. B. et al. Bird and bat species' global vulnerability to collision mortality at wind farms revealed through a trait-based assessment [online]. Proceedings of the Royal Society B, 2017. Dostupné z: https://royalsocietypublishing.org/doi/10.1098/rspb.2017.0829. [cit. 17. 5. 2026]. MAY, Roel et al. Paint it black: Efficacy of increased wind turbine rotor blade visibility to reduce avian fatalities [online]. Ecology and Evolution, 2020. Dostupné z: https://onlinelibrary.wiley.com/doi/10.1002/ece3.6592. [cit. 17. 5. 2026]. ARNETT, Edward B. et al. Relationships between bats and wind turbines in Pennsylvania and West Virginia [online]. Bat Conservation International, 2005. Dostupné z: https://digitalcommons.unl.edu/cgi/viewcontent.cgi?article=1009&context=bioscifacpub. [cit. 17. 5. 2026]. EVROPSKÝ PARLAMENT A RADA EU. Směrnice 2001/42/ES o posuzování vlivů některých plánů a programů na životní prostředí [online]. Dostupné z: https://eur-lex.europa.eu/legal-content/CS/TXT/?uri=CELEX%3A32001L0042. [cit. 17. 5. 2026]. MINISTERSTVO ŽIVOTNÍHO PROSTŘEDÍ. Postup posouzení návrhu akcelerační oblasti a tvorby podkladů pro návrh územního opatření pro akcelerační oblast ve vztahu k výskytu volně žijících živočichů, plané rostoucích rostlin a přírodních stanovišť [online]. Praha: Ministerstvo životního prostředí, 2025. Dostupné z: https://mzp.gov.cz/system/files/2025-09/OSDE_Postup_posouzeni_akceleracnich_oblasti-09062025.pdf. [cit. 22. 5. 2026]. ČESKÁ REPUBLIKA. Zákon č. 114/1992 Sb., o ochraně přírody a krajiny [online]. Dostupné z: https://www.zakonyprolidi.cz/cs/1992-114. [cit. 17. 5. 2026]. **7.4.4 Nedostatečnost monitoringu a absence adaptivního managementu** Dokumentace SEA předpokládá budoucí monitoring dopadů, avšak neobsahuje detailní systém dlouhodobého adaptivního managementu ani jasně definované mechanismy reakce na zjištěné negativní vlivy. Návrh akcelerační oblasti AOV47 – Bukovec je proto v rozporu se současnými principy adaptivního environmentálního managementu. **Monitoring nepředstavuje zmírňující opatření, ale pouze nástroj následného ověřování stavu. Pokud dokumentace řeší nejistoty prostřednictvím budoucích průzkumů, sledování a následného vyhodnocování, přenáší fakticky řešení problému do budoucnosti namísto jeho současného posouzení. Monitoring nemůže nahrazovat princip předběžné opatrnosti.** **Rozsáhlé využívání následných monitoringů může vytvářet stav dlouhodobé nejistoty, protože skutečný rozsah omezení provozu nebo dodatečných opatření není znám v okamžiku schvalování návrhu. Dokumentace tak nepředkládá stabilní a předvídatelný mechanismus ochrany identifikovaných zájmů.** Studie Canter a Ross (2010) potvrzuje, že monitoring bez předem definovaných adaptačních mechanismů často nevede k reálnému omezení dopadů. Studie Arts et al. (2001) dále potvrzuje, že samotný monitoring není dostačující, pokud nejsou předem definovány spouštěcí limity, korekční opatření, povinnost úpravy provozu a mechanismy zastavení činnosti při překročení limitů. Metodika OECD (2008) současně potvrzuje, že účinný adaptivní management musí pracovat s průběžným vyhodnocováním dopadů a možností změny opatření podle nových poznatků. Metodické podklady MŽP a MMR pro SEA (2015) současně výslovně požadují návrh ukazatelů pro sledování vlivů a systém průběžného vyhodnocování dopadů koncepce. SEA však nestanovuje jasné adaptační mechanismy, neobsahuje konkrétní spouštěcí limity, neřeší scénáře neúspěšných zmírňujících opatření, nepředpokládá možnost omezení nebo zastavení provozu při významných dopadech ani neobsahuje závazný systém reakce na negativní vývoj stavu území. Dokumentace proto neodpovídá současným principům adaptivního environmentálního managementu. Takový postup je v rozporu se směrnicí 2001/42/ES, se zákonem č. 100/2001 Sb., o posuzování vlivů na životní prostředí, s metodickými doporučeními MŽP a MMR pro SEA (2015), s principem prevence a předběžné opatrnosti, a se současnými odbornými standardy adaptivního environmentálního managementu. Dokumentace SEA je proto v této části nepřezkoumatelná. Návrh řešení: Požaduji doplnění detailního systému dlouhodobého adaptivního managementu, stanovení konkrétních spouštěcích limitů a korekčních opatření, doplnění mechanismů omezení nebo zastavení provozu při překročení limitů a zpracování závazného systému průběžného vyhodnocování účinnosti mitigací a reakce na nově zjištěné environmentální dopady.	

Poř.č.	Připomínkové místo	Číslo jednací	Článek	AO	Připomínka	Vyhodnocení
					Pokud nebude možné uvedené nedostatky objektivně a přezkoumatelně odstranit, požaduji vypuštění akcelerační oblasti AOV47 – Bukovec a souvisejícího územního opatření z návrhu Změny č. 2 Územního rozvojového plánu ČR. Zdroje: CANTER, Larry; ROSS, Bill. State of practice of cumulative effects assessment and management: the good, the bad and the ugly [online]. Impact Assessment and Project Appraisal, 2010. Dostupné z: https://www.tandfonline.com/doi/abs/10.3152/146155110X12838715793200. [cit. 17. 5. 2026]. ARTS, Jos et al. Environmental Impact Assessment Follow-up: Good Practice and Future Directions [online]. Impact Assessment and Project Appraisal, 2001. Dostupné z: https://www.tandfonline.com/doi/abs/10.3152/147154601781767014. [cit. 17. 5. 2026]. OECD. Strategic Environmental Assessment and Adaptation to Climate Change [online]. 2008. Dostupné z: https://www.oecd.org/environment/environment-development/42344381.pdf. [cit. 17. 5. 2026]. MINISTERSTVO ŽIVOTNÍHO PROSTŘEDÍ; MINISTERSTVO PRO MÍSTNÍ ROZVOJ. SEA – metodická doporučení pro vyhodnocení vlivů územně plánovací dokumentace na životní prostředí [online]. Praha: MŽP a MMR, 2015. Dostupné z: https://portal.cenia.cz/eiasea/dokumenty/sea_metodicka_doporuceni. [cit. 17. 5. 2026]. EVROPSKÝ PARLAMENT A RADA EU. Směrnice 2001/42/ES o posuzování vlivů některých plánů a programů na životní prostředí [online]. Dostupné z: https://eur-lex.europa.eu/legal-content/CS/TXT/?uri=CELEX%3A32001L0042. [cit. 17. 5. 2026]. ČESKÁ REPUBLIKA. Zákon č. 100/2001 Sb., o posuzování vlivů na životní prostředí a o změně některých souvisejících zákonů (zákon o posuzování vlivů na životní prostředí) [online]. Dostupné z: https://www.zakonyprolidi.cz/cs/2001-100. [cit. 17. 5. 2026]. **7.5 Vnitřní rozpory v hodnocení kumulativních a synergických vlivů a nedostatečnost monitoringu** **<u>7.5.1 Vnitřní rozpor mezi identifikovanými riziky a závěrem o přijatelnosti</u>** a) Vyhodnocení vlivů na udržitelný rozvoj území (SEA) v části věnované kumulativním a synergickým vlivům uvádí, že v území *„nebyly identifikovány žádné potenciální kumulativní ani synergické vlivy"*, současně však výslovně připouští kumulaci s dalšími navrhovanými akceleračními oblastmi na Táborsku a Pelhřimovsku. Dokumentace dále uvádí předpoklad kumulace vlivů na krajinný ráz a vizuální charakteristiky území, který následně hodnotí jako mírně negativní (-1) při dlouhodobém a trvalém působení. Dokumentace současně navrhuje zmírňující opatření, zejména omezení výšky větrných elektráren a podmínky pro vedlejší stavby, a uzavírá, že tato opatření jsou „dostatečná" a „adekvátní". b) Pořizovatel sám připouští existenci kumulativních vlivů, dlouhodobých změn krajinného rázu a souběhu dalších akceleračních oblastí. Dokumentace však neobsahuje: ➢ objektivní kritéria přijatelnosti kumulativních vlivů, ➢ stanovení limitů únosného zatížení území, ➢ metodiku převodu identifikovaných rizik do výsledného bodového hodnocení, ➢ regionální model souběhu více akceleračních oblastí, ➢ odborné zdůvodnění, proč byly identifikované střety hodnoceny jako přijatelné. Dokumentace tak identifikuje existenci rizik, avšak neprokazuje logický postup, kterým bylo dosaženo výsledného závěru. Manuál SEA Ministerstva životního prostředí (2025) vyžaduje, aby mezi identifikovanými vlivy, navrženými opatřeními a výsledným závěrem existovala transparentní a přezkoumatelná logická návaznost. Dokumentace však současně připouští existenci přetrvávajících negativních vlivů, navrhuje opatření k jejich omezení a současně bez dalšího metodického zdůvodnění dochází k závěru o přijatelnosti návrhu. Není proto zřejmé, jakým způsobem byl z identifikovaných rizik odvozen výsledný závěr. Metodický postup MŽP (2025) pro akcelerační oblasti současně předpokládá přehledné propojení identifikovaných dopadů s jejich významností a se závěrečným vyhodnocením území. Dokumentace AOV47 – Bukovec však neumožňuje ověřit, jakým způsobem byly identifikované biologické a krajinné střety převedeny do výsledného závěru o přijatelnosti návrhu.	

Poř.č.	Připomínkové místo	Číslo jednací	Článek	AO	Připomínka	Vyhodnocení
					Metodika MŽP (2025) současně předpokládá, že předpokládané dopady budou určeny na základě údajů o území a výsledků SEA a následně převedeny do konkrétních podmínek a zmírňujících opatření. Z dokumentace však není zřejmé, jakým způsobem byla identifikovaná rizika převedena do výsledného závěru o přijatelnosti návrhu. Metodické doporučení MŽP (2025) požaduje jednotný a přezkoumatelný postup vyhodnocení SEA založený na logicky konzistentním hodnocení identifikovaných vlivů a na řádném promítnutí výsledků posouzení do závěrů dokumentace. Současně předpokládá, že SEA bude plnit preventivní funkci a umožní jednoznačně ověřit, z jakých odborných podkladů a úvah jednotlivé závěry vycházejí. Posouzení proto neumožňuje objektivně ověřit správnost výsledného hodnocení. c) Pořizovatel sám uvádí, že nebyly identifikovány kumulativní ani synergické vlivy. Současně však výslovně připouští kumulaci s dalšími navrhovanými akceleračními oblastmi a připouští dlouhodobé negativní vlivy na krajinný ráz. Obě tvrzení nemohou současně obstát. Pokud kumulativní a synergické vlivy neexistují, není důvod současně připouštět jejich existenci a navrhovat zmírňující opatření. Pokud kumulativní a synergické vlivy existují, musí být jejich rozsah objektivně vyhodnocen. Z uvedeného plynou pouze dvě možnosti: 1. kumulativní a synergické vlivy existují a dokumentace jejich rozsah nehodnotí, 2. kumulativní a synergické vlivy neexistují, avšak dokumentace bez věcného podkladu připouští jejich existenci. V obou případech vzniká vnitřní rozpor mezi identifikací rizik a výsledným závěrem o přijatelnosti návrhu. d) Směrnice Evropského parlamentu a Rady 2001/42/ES vyžaduje identifikaci, popis a vyhodnocení pravděpodobných významných vlivů návrhu, včetně dlouhodobých, kumulativních a synergických účinků. Zákon č. 100/2001 Sb., o posuzování vlivů na životní prostředí, současně vyžaduje vyhodnocení významných přímých i nepřímých dopadů koncepce a jejich vzájemných souvislostí. Česká metodická praxe SEA vychází z požadavku, aby mezi identifikovanými vlivy, mírou nejistoty a výsledným závěrem existovala transparentní a přezkoumatelná logická návaznost. V případě identifikace významných nejistot nebo možných kumulativních vlivů musí být zřejmé, jakým způsobem byly tyto skutečnosti vyhodnoceny a na základě jakých kritérií bylo dosaženo závěru o přijatelnosti návrhu. Z uvedeného plyne požadavek, aby identifikovaná rizika byla propojena s jasnými kritérii přijatelnosti a aby výsledný závěr vycházel z objektivně ověřitelného metodického postupu. Dokumentace však neprokazuje, jakým způsobem byl z identifikovaných dlouhodobých a kumulativních rizik odvozen závěr o přijatelnosti návrhu, ani neobsahuje kritéria umožňující přezkoumat správnost tohoto postupu. Tím není splněn požadavek úplného, preventivního a přezkoumatelného posouzení vlivů návrhu. e) Dokumentace současně připouští existenci kumulativních a synergických vlivů a současně dochází k závěru o jejich přijatelnosti bez transparentního metodického zdůvodnění. Výsledkem je vnitřní logický rozpor mezi identifikací rizik a výsledným hodnocením. Tato skutečnost představuje samostatně postačující věcný důvod pro zpochybnění přezkoumatelnosti dokumentace. Návrh řešení: Požaduji doplnění vyhodnocení SEA tak, aby obsahovalo jednoznačné, objektivní a přezkoumatelné vyhodnocení kumulativních a synergických vlivů, včetně odstranění rozporu mezi tvrzením o jejich neexistenci a současným připouštěním jejich výskytu. Současně požaduji doplnění transparentní metodiky hodnocení, stanovení kritérií přijatelnosti a zdůvodnění, jakým způsobem byly identifikované vlivy a rizika převedeny do výsledného závěru o přijatelnosti návrhu. Současně požaduji objektivní a přezkoumatelné doložení, že identifikované kumulativní a synergické vlivy nepředstavují významný negativní dopad na životní prostředí a že navržená zmírňující opatření jsou skutečně dostatečná k jejich omezení. Pokud nebude možné uvedené nedostatky objektivně odstranit a přezkoumatelným způsobem odůvodnit závěr o přijatelnosti návrhu, požaduji vypuštění akcelerační oblasti AOV47 – Bukovec a souvisejícího územního opatření z návrhu Změny č. 2 Územního rozvojového plánu ČR. Zdroje: MINISTERSTVO ŽIVOTNÍHO PROSTŘEDÍ. MANUÁL SEA – Vyhodnocení vlivů územně plánovací dokumentace na životní prostředí a další souvislosti [online]. Praha: MŽP, 2025. Dostupné z:	

Poř.č.	Připomínkové místo	Číslo jednací	Článek	AO	Připomínka	Vyhodnocení
					https://portal.cenia.cz/eiasea/dokumenty/dokumentSoubor/2244/Vyhodnocení%20vlivů%20ÚPD%20na%20%C5%BEivotní%20prostředí%20a%20dalších%20souvislosti.pdf. [cit. 16. 5. 2026]. MINISTERSTVO ŽIVOTNÍHO PROSTŘEDÍ. Postup posouzení návrhu akcelerační oblasti a tvorby podkladů pro návrh územního opatření pro akcelerační oblast ve vztahu k výskytu volně žijících živočichů, plané rostoucích rostlin a přírodních stanovišť [online]. Praha: Ministerstvo životního prostředí, 2025. Dostupné z: https://mzp.gov.cz/system/files/2025-09/OSDE_Postup_posouzeni_akceleracnich_oblasti-09062025.pdf. [cit. 22. 5. 2026]. MINISTERSTVO ŽIVOTNÍHO PROSTŘEDÍ. Metodika ke stanovování podmínek a zmírňujících opatření v návrhu územního opatření podle zákona č. 249/2025 Sb., o urychlení využívání některých obnovitelných zdrojů energie [online]. Praha: Ministerstvo životního prostředí, 2025. Dostupné z: https://mzp.gov.cz/system/files/2025-12/OSDE-metodika_ke_stanoveni_podminek_a_zmirnujicich_opatreni-20251212.pdf. [cit. 22. 5. 2026]. MINISTERSTVO ŽIVOTNÍHO PROSTŘEDÍ. Metodické doporučení Ministerstva životního prostředí ke zpracování vyhodnocení vlivů na životní prostředí pro územní opatření dle § 8 odst. 2 zákona č. 249/2025 Sb., o urychlení využívání některých obnovitelných zdrojů energie [online]. Praha: Ministerstvo životního prostředí, 2025. Dostupné z: https://portal.cenia.cz/eiasea/dokumenty/dokumentSoubor/2245/Metodické%20doporučení%20MŽP%20ke%20zpracování%20vyhodnocení%20SEA%20pro%20ÚO_final_15_12_25_pro_zveřejnění_IS_SEA.pdf. [cit. 22. 5. 2026]. **7.5.2 Nedostatečné hodnocení kumulativních a synergických vlivů** a) Vyhodnocení SEA v části věnované kumulativním a synergickým vlivům uvádí, že v zájmovém území a jeho nejbližším okolí nebyly identifikovány relevantní záměry vyvolávající významné kumulativní nebo synergické účinky. Současně však dokumentace výslovně uvádí kumulaci s dalšími navrhovanými akceleračními oblastmi na Táborsku a Pelhřimovsku a připouští mírně negativní kumulativní vliv na krajinný ráz a vizuální charakteristiky území. Dokumentace současně omezuje hodnocení převážně na území akcelerační oblasti a její nejbližší okolí. Dokumentace současně připouští existenci souvisejících infrastrukturních zásahů, avšak neobsahuje jejich prostorové vymezení. Hodnocení kumulativních účinků tak probíhá bez znalosti části zdrojů těchto vlivů. b) Pořizovatel sám připouští možnost souběhu více akceleračních oblastí a možnost vzniku kumulativních vlivů. Dokumentace však neobsahuje: ➢ regionální model kumulativních vlivů více akceleračních oblastí, ➢ vyhodnocení souběhu AOV47 s dalšími navrhovanými akceleračními oblastmi, ➢ model koncentrace technických dominant v širším území, ➢ hodnocení postupného nárůstu technické infrastruktury, ➢ vyhodnocení synergického působení krajinných, biologických, hlukových a prostorových vlivů, ➢ posouzení dlouhodobé transformace krajiny v regionálním měřítku. Dokumentace tak hodnotí jednotlivé vlivy převážně samostatně, nikoliv jejich společné a dlouhodobé působení. **Metodika MŽP (2025) současně výslovně uvádí, že posouzení se nevztahuje pouze na samotné výrobny energie, ale také na související technickou a dopravní infrastrukturu, připojení k síti, zařízení pro ukládání energie a opatření sloužící ke zmírnění dopadů. Posouzení kumulativních a synergických vlivů proto nemůže být omezeno pouze na samotné větrné elektrárny, ale musí zahrnovat také související infrastrukturu a její dopady.** Posouzení současně neobsahuje žádné objektivní kritérium určující okamžik, kdy souběh více vlivů překračuje únosnou míru zatížení území. c) Pořizovatel sám uvádí, že nebyly identifikovány významné kumulativní nebo synergické vlivy. Současně však výslovně připouští souběh více akceleračních oblastí a vznik kumulativních dopadů na krajinný ráz. Obě tvrzení nemohou současně obstát.	

Poř.č.	Připomínkové místo	Číslo jednací	Článek	AO	Připomínka	Vyhodnocení
					Pokud souběh více akceleračních oblastí nepředstavuje významný kumulativní vliv, musí dokumentace doložit metodiku, která takový závěr umožňuje objektivně ověřit. Pokud souběh více akceleračních oblastí významný kumulativní vliv představuje, musí být jeho rozsah vyhodnocen v regionálním měřítku. Z uvedeného plynou pouze dvě možnosti: 1. kumulativní a synergické vlivy v širším území existují a dokumentace jejich rozsah nehodnotí, 2. kumulativní a synergické vlivy v širším území neexistují, avšak dokumentace bez odborného podkladu připouští jejich existenci. V obou případech vzniká vnitřní rozpor mezi rozsahem identifikovaných rizik a rozsahem jejich vyhodnocení. d) Právní důsledky Směrnice Evropského parlamentu a Rady 2001/42/ES vyžaduje posouzení pravděpodobných významných účinků návrhu, včetně kumulativních, synergických a dlouhodobých vlivů. Zákon č. 100/2001 Sb., o posuzování vlivů na životní prostředí, současně vyžaduje vyhodnocení významných přímých i nepřímých vlivů koncepce a jejich vzájemného působení. Česká metodická praxe SEA vychází z požadavku, aby kumulativní a synergické vlivy nebyly hodnoceny pouze jako izolované dílčí účinky jednotlivých záměrů, ale aby byly posuzovány v širších prostorových a časových souvislostech. V případech souběhu více infrastrukturních zásahů je nezbytné vyhodnotit jejich společné působení a dlouhodobé důsledky pro dotčené území. Z uvedeného plyne požadavek hodnotit nejen jednotlivé vlivy samostatně, ale také jejich souběžné a dlouhodobé působení v regionálním kontextu. Dokumentace však neobsahuje regionální model kumulativních a synergických vlivů, nehodnotí souběh více akceleračních oblastí ani neumožňuje objektivně ověřit skutečný rozsah dlouhodobého zatížení území. Tím není splněn požadavek úplného, preventivního a přezkoumatelného posouzení vlivů návrhu. e) Dokumentace připouští možnost kumulace více akceleračních oblastí, avšak neobsahuje regionální model umožňující objektivní posouzení jejich společného působení. Výsledkem je neúplné vyhodnocení kumulativních a synergických vlivů a absence přezkoumatelného posouzení dlouhodobého zatížení území. Tato skutečnost představuje samostatně postačující věcný důvod pro zpochybnění přezkoumatelnosti dokumentace. Návrh řešení: Požaduji doplnění vyhodnocení SEA tak, aby obsahovalo objektivní, úplné a přezkoumatelné vyhodnocení kumulativních a synergických vlivů v širších prostorových a časových souvislostech, včetně regionálního posouzení souběhu akcelerační oblasti AOV47 – Bukovec s dalšími navrhovanými akceleračními oblastmi a související technickou a dopravní infrastrukturou. Současně požaduji doplnění transparentní metodiky hodnocení, kritérií významnosti a posouzení dlouhodobého společného působení jednotlivých vlivů. Současně požaduji objektivní a přezkoumatelné doložení, že souběh více akceleračních oblastí a souvisejících infrastrukturních zásahů nepředstavuje významné negativní kumulativní a synergické dopady na životní prostředí a další chráněné zájmy. Pokud nebude možné uvedené nedostatky objektivně odstranit a doložit skutečný rozsah kumulativního zatížení území, požaduji vypuštění akcelerační oblasti AOV47 – Bukovec a souvisejícího územního opatření z návrhu Změny č. 2 Územního rozvojového plánu ČR. Zdroje MINISTERSTVO ŽIVOTNÍHO PROSTŘEDÍ. Metodika ke stanovování podmínek a zmírňujících opatření v návrhu územního opatření podle zákona č. 249/2025 Sb., o urychlení využívání některých obnovitelných zdrojů energie [online]. Praha: Ministerstvo životního prostředí, 2025. Dostupné z: https://mzp.gov.cz/system/files/2025-12/OSDE-metodika_ke_stanoveni_podminek_a_zmirnujicich_opatreni-20251212.pdf. [cit. 22. 5. 2026]. **<u>7.5.3 Absence hodnocení dlouhodobého vývoje území</u>** a) Identifikace tvrzení dokumentace **Dokumentace SEA připouští dlouhodobé a trvalé působení navrhovaných větrných elektráren na krajinný ráz a současně připouští možnost kumulace vlivů s dalšími navrhovanými akceleračními oblastmi v širším území. Výsledné hodnocení však uzavírá jako mírně negativní (-1) bez podrobnějšího modelování budoucího vývoje území.**	

Poř.č.	Připomínkové místo	Číslo jednací	Článek	AO	Připomínka	Vyhodnocení
					Dokumentace současně pracuje pouze s jedním výsledným stavem návrhu a neobsahuje variantní scénáře dalšího vývoje území. b) Pořizovatel sám připouští existenci dlouhodobých a kumulativních vlivů. Dokumentace však neobsahuje: ➢ scénáře různých intenzit budoucího rozvoje, ➢ model postupné koncentrace technické infrastruktury, ➢ scénáře souběžného rozvoje více akceleračních oblastí, ➢ vyhodnocení dlouhodobé transformace krajiny, ➢ model vývoje únosnosti území v čase, ➢ hodnocení budoucího regionálního zatížení krajiny a obytného prostředí. Dokumentace tak hodnotí pouze jeden předpokládaný výsledný stav území, nikoliv možné varianty jeho budoucího vývoje. Posouzení současně neobsahuje žádné objektivní zdůvodnění, proč právě tento předpokládaný vývoj představuje realistický scénář. c) Pořizovatel sám připouští dlouhodobé a kumulativní změny v území. Současně však dokumentace nehodnotí různé scénáře, které by umožnily ověřit rozsah těchto změn. Obě tvrzení nemohou současně obstát. Pokud dlouhodobé změny nepředstavují významný faktor, není důvod je v dokumentaci identifikovat. Pokud dlouhodobé změny významný faktor představují, musí být jejich rozsah modelován prostřednictvím různých scénářů budoucího vývoje. Z uvedeného plynou pouze dvě možnosti: 1. dlouhodobé změny území existují a dokumentace nehodnotí jejich možné varianty, 2. dlouhodobé změny území významné nejsou, avšak dokumentace bez odborného podkladu připouští jejich existenci. V obou případech vzniká vnitřní rozpor mezi identifikovanými dlouhodobými vlivy a rozsahem jejich vyhodnocení. d) Směrnice Evropského parlamentu a Rady 2001/42/ES vyžaduje hodnocení pravděpodobných významných vlivů koncepcí, včetně dlouhodobých, kumulativních a synergických účinků. Zákon č. 100/2001 Sb., o posuzování vlivů na životní prostředí, současně vyžaduje vyhodnocení významných přímých i nepřímých dopadů koncepce a jejich možných dlouhodobých důsledků. Česká metodická praxe SEA vychází z požadavku, aby strategické hodnocení pracovalo s dostatečně podloženým posouzením budoucího vývoje území, zejména v případech, kdy návrh může vyvolat dlouhodobé změny krajiny, infrastruktury nebo využití území. V podmínkách zvýšené nejistoty nelze vycházet pouze z jediného předpokládaného výsledného stavu bez ověření možných variant vývoje. Z uvedeného plyne požadavek hodnotit nejen současný stav návrhu, ale i možné vývojové trajektorie území a jejich potenciální důsledky pro krajinu, obytné prostředí a další složky životního prostředí. Dokumentace však neobsahuje scénářové hodnocení dlouhodobého vývoje území, nehodnotí různé intenzity budoucího rozvoje ani neumožňuje objektivně ověřit budoucí únosnost území. Tím není splněn požadavek úplného, preventivního a přezkoumatelného posouzení vlivů návrhu. e) Dokumentace připouští existenci dlouhodobých a kumulativních změn v území, avšak neobsahuje scénářové hodnocení umožňující objektivně posoudit jejich budoucí vývoj. Výsledkem je neúplné vyhodnocení dlouhodobého zatížení území a absence přezkoumatelného posouzení jeho budoucí únosnosti. Tato skutečnost představuje samostatně postačující věcný důvod pro zpochybnění přezkoumatelnosti dokumentace. Návrh řešení: Požaduji doplnění vyhodnocení SEA tak, aby obsahovalo objektivní, úplné a přezkoumatelné scénářové hodnocení dlouhodobého vývoje území, včetně různých intenzit budoucího rozvoje, souběžného rozvoje dalších akceleračních oblastí, postupného nárůstu technické infrastruktury a posouzení dlouhodobé transformace krajiny a obytného prostředí. Současně požaduji doplnění transparentní metodiky hodnocení budoucí únosnosti území a zdůvodnění zvoleného scénáře vývoje.	

Poř.č.	Připomínkové místo	Číslo jednací	Článek	AO	Připomínka	Vyhodnocení
					Současně požaduji objektivní a přezkoumatelné doložení, že předpokládaný dlouhodobý vývoj území nepovede k významným negativním dopadům na životní prostředí a další chráněné zájmy. Pokud nebude možné uvedené nedostatky objektivně odstranit a doložit budoucí únosnost území v dlouhodobém horizontu, požaduji vypuštění akcelerační oblasti AOV47 – Bukovec a souvisejícího územního opatření z návrhu Změny č. 2 Územního rozvojového plánu ČR. **7.5.4 Nedostatečnost monitoringu a nepřípustné přenášení nejistot do budoucna** a) Dokumentace SEA navrhuje monitoring vybraných ukazatelů, zejména skutečného instalovaného výkonu a počtu větrných elektráren, záborů půdy, mortality ptáků a monitoringu netopýrů. Současně předpokládá, že významná část údajů bude vycházet z monitoringu prováděného provozovateli zařízení. **Dokumentace současně výslovně uvádí, že u hmotného majetku, krajinného rázu, kulturních a historických hodnot nelze monitoring stanovit, a fakticky tak vylučuje sledování některých oblastí, které sama označuje jako potenciálně ovlivněné.** **Současně dokumentace připouští existenci dlouhodobých a kumulativních vlivů a navrhuje následné monitorovací mechanismy.** b) Pořizovatel sám připouští existenci dlouhodobých a kumulativních vlivů a současně navrhuje jejich následné sledování. Dokumentace však neobsahuje: ➢ regionální systém monitoringu kumulativních a synergických vlivů, ➢ objektivní limity přijatelného zatížení území, ➢ adaptační mechanismy při zhoršení stavu území, ➢ scénáře reakce při překročení limitních hodnot, ➢ metodiku vyhodnocování dlouhodobých změn krajiny, ➢ mechanismy přehodnocení přijatelnosti návrhu. Současně dokumentace neprokazuje, jak může následný monitoring zabránit vzniku nevratných změn v situaci, kdy budou negativní dopady zjištěny až po realizaci záměru. Posouzení tak přesouvá významnou část nejistot do budoucna místo jejich vyhodnocení v rámci samotného procesu SEA. **Metodický postup Ministerstva životního prostředí pro akcelerační oblasti (2025) současně předpokládá doplnění údajů terénním šetřením nebo ověřením výskytu druhů v případech, kdy dostupná data nejsou dostatečná pro učinění závěrů o hodnotě území. Dokumentace AOV47 – Bukovec však významnou část nejistot řeší až následným monitoringem po realizaci záměru. Takový postup nahrazuje požadované předběžné ověření následným sledováním již vzniklých dopadů.** ➢ model vývoje únosnosti území v čase, ➢ hodnocení budoucího regionálního zatížení krajiny a obytného prostředí. Dokumentace tak hodnotí pouze jeden předpokládaný výsledný stav území, nikoliv možné varianty jeho budoucího vývoje. Posouzení současně neobsahuje žádné objektivní zdůvodnění, proč právě tento předpokládaný vývoj představuje realistický scénář. c) Pořizovatel sám připouští dlouhodobé a kumulativní změny v území. Současně však dokumentace nehodnotí různé scénáře, které by umožnily ověřit rozsah těchto změn. Obě tvrzení nemohou současně obstát. Pokud dlouhodobé změny nepředstavují významný faktor, není důvod je v dokumentaci identifikovat. Pokud dlouhodobé změny významný faktor představují, musí být jejich rozsah modelován prostřednictvím různých scénářů budoucího vývoje. Z uvedeného plynou pouze dvě možnosti: 1. dlouhodobé změny území existují a dokumentace nehodnotí jejich možné varianty, 2. dlouhodobé změny území významné nejsou, avšak dokumentace bez odborného podkladu připouští jejich existenci. V obou případech vzniká vnitřní rozpor mezi identifikovanými dlouhodobými vlivy a rozsahem jejich vyhodnocení.	

Poř.č.	Připomínkové místo	Číslo jednací	Článek	AO	Připomínka	Vyhodnocení
					d) Směrnice Evropského parlamentu a Rady 2001/42/ES vyžaduje hodnocení pravděpodobných významných vlivů koncepcí, včetně dlouhodobých, kumulativních a synergických účinků. Zákon č. 100/2001 Sb., o posuzování vlivů na životní prostředí, současně vyžaduje vyhodnocení významných přímých i nepřímých dopadů koncepce a jejich možných dlouhodobých důsledků. Česká metodická praxe SEA vychází z požadavku, aby strategické hodnocení pracovalo s dostatečně podloženým posouzením budoucího vývoje území, zejména v případech, kdy návrh může vyvolat dlouhodobé změny krajiny, infrastruktury nebo využití území. V podmínkách zvýšené nejistoty nelze vycházet pouze z jediného předpokládaného výsledného stavu bez ověření možných variant vývoje. Z uvedeného plyne požadavek hodnotit nejen současný stav návrhu, ale i možné vývojové trajektorie území a jejich potenciální důsledky pro krajinu, obytné prostředí a další složky životního prostředí. Dokumentace však neobsahuje scénářové hodnocení dlouhodobého vývoje území, nehodnotí různé intenzity budoucího rozvoje ani neumožňuje objektivně ověřit budoucí únosnost území. Tím není splněn požadavek úplného, preventivního a přezkoumatelného posouzení vlivů návrhu. e) Dokumentace připouští existenci dlouhodobých a kumulativních změn v území, avšak neobsahuje scénářové hodnocení umožňující objektivně posoudit jejich budoucí vývoj. Výsledkem je neúplné vyhodnocení dlouhodobého zatížení území a absence přezkoumatelného posouzení jeho budoucí únosnosti. Tato skutečnost představuje samostatně postačující věcný důvod pro zpochybnění přezkoumatelnosti dokumentace. **Návrh řešení:** Požaduji doplnění vyhodnocení SEA tak, aby obsahovalo objektivní, úplné a přezkoumatelné scénářové hodnocení dlouhodobého vývoje území, včetně různých intenzit budoucího rozvoje, souběžného rozvoje dalších akceleračních oblastí, postupného nárůstu technické infrastruktury a posouzení dlouhodobé transformace krajiny a obytného prostředí. Současně požaduji doplnění transparentní metodiky hodnocení budoucí únosnosti území a zdůvodnění zvoleného scénáře vývoje. Současně požaduji objektivní a přezkoumatelné doložení, že předpokládaný dlouhodobý vývoj území nepovede k významným negativním dopadům na životní prostředí a další chráněné zájmy. Pokud nebude možné uvedené nedostatky objektivně odstranit a doložit budoucí únosnost území v dlouhodobém horizontu, požaduji vypuštění akcelerační oblasti AOV47 – Bukovec a souvisejícího územního opatření z návrhu Změny č. 2 Územního rozvojového plánu ČR. **<u>7.5.4 Nedostatečnost monitoringu a nepřípustné přenášení nejistot do budoucna</u>** a) Dokumentace SEA navrhuje monitoring vybraných ukazatelů, zejména skutečného instalovaného výkonu, počtu větrných elektráren, záborů půdy, mortality ptáků a monitoringu netopýrů. Současně předpokládá, že významná část údajů bude vycházet z monitoringu prováděného provozovateli zařízení. **Dokumentace současně výslovně uvádí, že u hmotného majetku, krajinného rázu, kulturních a historických hodnot nelze monitoring stanovit, a fakticky tak vylučuje sledování některých oblastí, které sama označuje jako potenciálně ovlivněné.** **Současně dokumentace připouští existenci dlouhodobých a kumulativních vlivů a navrhuje následné monitorovací mechanismy.** b) Pořizovatel sám připouští existenci dlouhodobých a kumulativních vlivů a současně navrhuje jejich následné sledování. Dokumentace však neobsahuje: ➢ regionální systém monitoringu kumulativních a synergických vlivů, ➢ objektivní limity přijatelného zatížení území, ➢ adaptační mechanismy při zhoršení stavu území, ➢ scénáře reakce při překročení limitních hodnot, ➢ metodiku vyhodnocování dlouhodobých změn krajiny, ➢ mechanismy přehodnocení přijatelnosti návrhu. Současně dokumentace neprokazuje, jak může následný monitoring zabránit vzniku nevratných změn v situaci, kdy budou negativní dopady zjištěny až po realizaci záměru. Posouzení tak přesouvá významnou část nejistot do budoucna místo jejich vyhodnocení v rámci samotného procesu SEA.	

Poř.č.	Připomínkové místo	Číslo jednací	Článek	AO	Připomínka	Vyhodnocení
					Metodický postup Ministerstva životního prostředí pro akcelerační oblasti (2025) současně předpokládá doplnění údajů terénním šetřením nebo ověřením výskytu druhů v případech, kdy dostupná data nejsou dostatečná pro učinění závěrů o hodnotě území. Dokumentace AOV47 – Bukovec však významnou část nejistot řeší až následným monitoringem po realizaci záměru. Takový postup nahrazuje požadované předběžné ověření následným sledováním již vzniklých dopadů. **Metodika MŽP současně zdůrazňuje, že záměry v akceleračních oblastech zpravidla již nepodléhají EIA a možnost stanovit dodatečné podmínky v navazujících řízeních je omezená. Kvalita a úplnost podkladů při vymezování akcelerační oblasti proto získává zásadní význam. Přenesení podstatných nejistot do budoucích řízení proto vytváří riziko, že nedostatky současného posouzení již nebude možné účinně odstranit.** Metodika Řehák a Bartonička (2012) uvádí, že terénní monitoring musí být proveden ještě před povolením výstavby větrné elektrárny. Následný monitoring po uvedení do provozu má sloužit pouze k ověření a kontrole již přijatých závěrů, nikoliv k nahrazování chybějících podkladů v rozhodovací fázi. Přenesení zásadních nejistot až do budoucích řízení proto neodpovídá doporučenému metodickému postupu. Metodika Řehák a Bartonička (2012) dále uvádí, že pokud je zjištěna vysoká aktivita rizikových druhů netopýrů, je nutné přijmout omezující opatření nebo výstavbu nedoporučit. V případě zvýšené aktivity v období podzimních přesunů a migrací metodika výslovně uvádí, že výstavbu nelze doporučit vůbec. Pokud dokumentace současně identifikuje zvýšené riziko a přesto bez vysvětlení dospívá k závěru o přijatelnosti záměru, vzniká vnitřní rozpor. c) Pořizovatel sám připouští existenci dlouhodobých nejistot a kumulativních vlivů. Současně však předpokládá, že jejich řešení bude možné zajistit prostřednictvím následného monitoringu. Obě tvrzení nemohou současně obstát. Pokud jsou dostupné podklady dostatečné pro závěr o přijatelnosti návrhu, není důvod přesouvat řešení významných nejistot do budoucna. Pokud podklady dostatečné nejsou, nelze bez jejich doplnění dospět k závěru o přijatelnosti návrhu. Z uvedeného plynou pouze dvě možnosti: 1. významné nejistoty existují a dokumentace je nehodnotí před schválením návrhu, 2. významné nejistoty neexistují, avšak dokumentace bez věcného důvodu zavádí rozsáhlý systém následného monitoringu. V obou případech vzniká vnitřní rozpor mezi rozsahem identifikovaných nejistot a způsobem jejich řešení. d) Směrnice Evropského parlamentu a Rady 2001/42/ES vyžaduje identifikaci, popis a vyhodnocení pravděpodobných významných vlivů návrhu před jeho schválením. Zákon č. 100/2001 Sb., o posuzování vlivů na životní prostředí, současně vyžaduje vyhodnocení významných přímých, nepřímých, kumulativních a dlouhodobých vlivů koncepce. Česká metodická praxe SEA a navazující přístupy používané při strategickém hodnocení současně vycházejí z toho, že monitoring představuje nástroj ověření předpokladů a sledování skutečného vývoje vlivů, nikoli náhradu za vlastní vyhodnocení vlivů koncepce. Monitoring slouží k následné kontrole účinnosti přijatých opatření a k identifikaci odchylek od předpokládaného vývoje, nikoli k doplňování zásadních chybějících podkladů nebo k nahrazování preventivního posouzení. Z uvedeného plyne požadavek, aby významné nejistoty byly v maximálním možném rozsahu řešeny již v rámci procesu SEA a aby závěr o přijatelnosti návrhu vycházel z dostatečných podkladů dostupných před schválením návrhu. Dokumentace však přesouvá významnou část identifikovaných nejistot do budoucí fáze monitoringu a nepředkládá mechanismus, kterým by bylo možné prokázat, že následné sledování dokáže zabránit vzniku nevratných dopadů. Tím není splněn požadavek úplného, preventivního a přezkoumatelného posouzení vlivů návrhu. e) Dokumentace připouští existenci významných dlouhodobých nejistot a současně přesouvá jejich řešení na budoucí monitoring. Výsledkem je nepřípustné nahrazování preventivního hodnocení následným sledováním dopadů a absence přezkoumatelného mechanismu pro ověření skutečné přijatelnosti návrhu. Tato skutečnost představuje samostatně postačující věcný důvod pro zpochybnění přezkoumatelnosti dokumentace.	

Poř.č.	Připomínkové místo	Číslo jednací	Článek	AO	Připomínka	Vyhodnocení
					Návrh řešení: Požaduji doplnění vyhodnocení SEA tak, aby významné nejistoty a identifikované rizikové faktory byly objektivně, úplně a přezkoumatelně vyhodnoceny již v rámci procesu SEA a nebyly nahrazovány následným monitoringem po realizaci záměru. Současně požaduji doplnění transparentní metodiky hodnocení, stanovení limitů přijatelného zatížení území, adaptačních mechanismů a postupu pro případ překročení stanovených hodnot. Současně požaduji objektivní a přezkoumatelné doložení, že navržený systém monitoringu představuje nástroj ověřování již prokázaných závěrů, nikoliv náhradu za chybějící podklady nebo nevyhodnocené vlivy návrhu. Pokud nebude možné uvedené nedostatky objektivně odstranit a doložit dostatečnost podkladů pro závěr o přijatelnosti návrhu již před schválením akcelerační oblasti, požaduji vypuštění akcelerační oblasti AOV47 – Bukovec a souvisejícího územního opatření z návrhu Změny č. 2 Územního rozvojového plánu ČR. Zdroje MINISTERSTVO ŽIVOTNÍHO PROSTŘEDÍ. Postup posouzení návrhu akcelerační oblasti a tvorby podkladů pro návrh územního opatření pro akcelerační oblast ve vztahu k výskytu volně žijících živočichů, planě rostoucích rostlin a přírodních stanovišť [online]. Praha: Ministerstvo životního prostředí, 2025. Dostupné z: https://mzp.gov.cz/system/files/2025-09/OSDE_Postup_posouzeni_akceleracnich_oblasti-09062025.pdf. [cit. 22. 5. 2026]. MINISTERSTVO ŽIVOTNÍHO PROSTŘEDÍ. Metodika ke stanovování podmínek a zmírňujících opatření v návrhu územního opatření podle zákona č. 249/2025 Sb., o urychlení využívání některých obnovitelných zdrojů energie [online]. Praha: Ministerstvo životního prostředí, 2025. Dostupné z: https://mzp.gov.cz/system/files/2025-12/OSDE-metodika_ke_stanoveni_podminek_a_zmirnujicich_opatreni-20251212.pdf. [cit. 22. 5. 2026]. ŘEHÁK, Zdeněk; BARTONIČKA, Tomáš. Metodický pokyn k posuzování vlivu větrných elektráren na netopýry [online]. Praha: Česká společnost pro ochranu netopýrů, 2012. Dostupné z: https://www.ceson.org/document/VtE_metodpokyn_fin.pdf. [cit. 22. 5. 2026]. **7.6 Absence variantního řešení a minimalizace konfliktů v území** **<u>7.6.1 Absence skutečného variantního řešení</u>** a) Dokumentace SEA pracuje s navrženým souborem akceleračních oblastí jako s výsledným řešením a hodnotí jejich předpokládané vlivy na jednotlivé složky životního prostředí. Dokumentace však neobsahuje transparentní porovnání alternativních lokalit, alternativních scénářů rozmístění akceleračních oblastí ani variant s odlišnou intenzitou rozvoje. Současně nebylo identifikováno systematické porovnání: ➢ alternativních akceleračních oblastí, ➢ variant mimo krajinně citlivá území, ➢ variant s nižší koncentrací zařízení, ➢ variant s nižšími kumulativními dopady, ➢ variant mimo pohledově exponované lokality, ➢ variant využívajících antropogenně zatížená území, ➢ nulové varianty. **Dokumentace tak hodnotí převážně jedinou výslednou koncepci.** b) Pořizovatel předkládá konkrétní návrh akcelerační oblasti AOV47 – Bukovec a hodnotí jeho vlivy, avšak neprokazuje, že byly systematicky ověřovány jiné možné způsoby dosažení sledovaného cíle. Dokumentace neobsahuje: ➢ porovnání alternativních lokalit, ➢ porovnání alternativních scénářů rozmístění, ➢ porovnání různých intenzit využití území, ➢ porovnání variant s nižšími environmentálními střety,	

Poř.č.	Připomínkové místo	Číslo jednací	Článek	AO	Připomínka	Vyhodnocení
					➢ porovnání variant s nižšími krajinnými dopady, ➢ porovnání variant s nižší konfliktností vůči obytnému prostředí, ➢ objektivní metodiku výběru preferované varianty. Posouzení tak neumožňuje ověřit, zda navržené řešení představuje variantu s nejnižšími dopady na území. SEA se tím posouvá z optimalizačního nástroje do role následného potvrzení již předem vybraného řešení. c) Dokumentace hodnotí environmentální přijatelnost navržené akcelerační oblasti. Současně však neprokazuje, že byly ověřeny jiné možné varianty se stejným cílem a potenciálně nižšími dopady. Obě tvrzení nemohou současně obstát. Pokud navržená varianta představuje řešení s nejnižšími dopady, musí být doloženo, s jakými alternativami byla porovnávána. Pokud alternativy porovnávány nebyly, nelze objektivně tvrdit, že navržené řešení představuje preferovanou nebo nejméně konfliktní variantu. Z uvedeného plynou pouze dvě možnosti: 1. alternativní varianty existovaly a dokumentace je nehodnotí, 2. alternativní varianty neexistovaly, avšak dokumentace neobsahuje odborné zdůvodnění, proč jiné možnosti nebylo možné uvažovat. V obou případech vzniká vnitřní rozpor mezi závěrem o přijatelnosti návrhu a rozsahem provedeného hodnocení. d) Směrnice Evropského parlamentu a Rady 2001/42/ES vyžaduje identifikaci, popis a vyhodnocení rozumných alternativ zohledňujících cíle a geografický rozsah navrhované koncepce. Zákon č. 100/2001 Sb., o posuzování vlivů na životní prostředí, současně vyžaduje zpracování a vyhodnocení návrhu způsobem umožňujícím posoudit jeho pravděpodobné významné vlivy. Česká metodická praxe SEA vychází z požadavku, aby strategické hodnocení plnilo nejen hodnotící, ale i optimalizační funkci a umožňovalo porovnání různých řešení vedoucích ke sledovanému cíli. Judikatura správních soudů současně potvrzuje, že absence variantního řešení může představovat významnou procesní vadu zejména tehdy, pokud není doloženo, proč byla zvolena právě konkrétní varianta řešení. Dokumentace však neobsahuje transparentní porovnání alternativních scénářů ani neumožňuje objektivně přezkoumat, proč byla zvolena právě navržená akcelerační oblast. Tím není splněn požadavek úplného, preventivního a přezkoumatelného posouzení vlivů návrhu. e) Dokumentace neobsahuje skutečné variantní řešení ani neprokazuje, že byly systematicky ověřovány alternativní scénáře s nižšími environmentálními a krajinnými dopady. Výsledkem je absence optimalizační funkce SEA a nemožnost objektivně ověřit, zda navržené řešení představuje nejméně konfliktní variantu. Tato skutečnost představuje samostatně postačující věcný důvod pro zpochybnění přezkoumatelnosti dokumentace. Návrh řešení: Požaduji doplnění vyhodnocení SEA tak, aby obsahovalo skutečné variantní řešení akcelerační oblasti AOV47 – Bukovec, včetně porovnání alternativních lokalit, alternativních scénářů rozmístění akceleračních oblastí, různých intenzit využití území, variant s nižšími environmentálními a krajinnými dopady, variant s nižší konfliktností vůči obytnému prostředí a variant využívajících antropogenně zatížená území. Současně požaduji doplnění porovnání nulové varianty a transparentní metodiky výběru preferovaného řešení. Současně požaduji objektivní a přezkoumatelné zdůvodnění, proč byla jako preferovaná zvolena právě akcelerační oblast AOV47 – Bukovec, a doložení, že navržená varianta představuje řešení s nejnižšími dopady na životní prostředí a další chráněné zájmy. Pokud nebude možné uvedené nedostatky objektivně odstranit a prokázat, že navržené řešení představuje nejméně konfliktní variantu, požaduji vypuštění akcelerační oblasti AOV47 – Bukovec a souvisejícího územního opatření z návrhu Změny č. 2 Územního rozvojového plánu ČR.	

					<u>7.6.2 Rozpor s principem minimalizace územních konfliktů</u> a) Dokumentace SEA hodnotí navrženou akcelerační oblast AOV47 – Bukovec z hlediska jednotlivých složek životního prostředí a identifikuje řadu potenciálních střetů, zejména ve vztahu ke krajině, biodiverzitě, lesním ekosystémům a obytnému prostředí. Současně dokumentace navrhuje zmírňující opatření a vychází z předpokladu přijatelnosti navrženého řešení. **Dokumentace však neobsahuje transparentní postup, který by prokazoval systematické vyhledávání a preferenci lokalit s nižší mírou environmentální a prostorové konfliktnosti.** Krátkodobé sezónní průzkumy nemohou spolehlivě zachytit migrační období, rozmnožování ani celoroční využívání území, a nelze proto objektivně vyloučit významné vlivy na chráněné druhy. Současně nebylo identifikováno systematické vyhodnocení: ➢ citlivých krajinných území, ➢ biologicky významných lokalit, ➢ pohledově exponovaných horizontů, ➢ lesních území, ➢ rekreačně významných oblastí, ➢ obytného prostředí, ➢ území s existujícím kumulativním zatížením. b) Pořizovatel předkládá konkrétní řešení a hodnotí jeho důsledky, avšak neprokazuje, že při návrhu akcelerační oblasti byly systematicky vylučovány lokality s vyšší konfliktností. Dokumentace neobsahuje: ➢ metodiku identifikace konfliktních území, ➢ kritéria pro vylučování nejcitlivějších lokalit, ➢ porovnání území s různou mírou konfliktnosti, ➢ prostorovou optimalizaci návrhu, ➢ porovnání méně konfliktních alternativ, ➢ objektivní kritéria preference vybraného území. Posouzení tak neumožňuje ověřit, zda navržené řešení představuje variantu s nejnižší možnou mírou střetů. Strategické hodnocení přitom neslouží pouze k identifikaci již existujících konfliktů, ale také k jejich předcházení prostřednictvím vhodného výběru řešení. c) Dokumentace identifikuje existenci environmentálních a krajinných střetů. Současně však neprokazuje, že byly systematicky ověřovány alternativní lokality s nižší mírou konfliktů. Obě tvrzení nemohou současně obstát. Pokud navržená lokalita představuje území s nejnižší konfliktností, musí být doloženo, s jakými jinými lokalitami byla porovnávána. Pokud takové porovnání provedeno nebylo, nelze objektivně tvrdit, že navržené řešení minimalizuje konflikty v území. Z uvedeného plynou pouze dvě možnosti: 1. méně konfliktní varianty existovaly a dokumentace je nehodnotí, 2. méně konfliktní varianty neexistovaly, avšak dokumentace neobsahuje odborné zdůvodnění tohoto závěru. V obou případech vzniká vnitřní rozpor mezi identifikací střetů a tvrzením o přijatelnosti návrhu. d) Směrnice Evropského parlamentu a Rady 2001/42/ES vyžaduje identifikaci, popis a vyhodnocení rozumných alternativ a jejich pravděpodobných významných vlivů. Zákon č. 100/2001 Sb., o posuzování vlivů na životní prostředí, současně vyžaduje vyhodnocení návrhu způsobem umožňujícím předcházet významným negativním vlivům na životní prostředí. Česká metodická praxe SEA vychází z preventivního principu strategického hodnocení, podle kterého mají být významné konflikty identifikovány a minimalizovány již ve fázi přípravy koncepce, nikoliv až následně řešeny prostřednictvím zmírňujících opatření. Z uvedeného plyne požadavek, aby návrh nevycházel pouze z hodnocení jedné předem zvolené varianty, ale aby umožňoval systematické vyhledávání a porovnání řešení s nižší konfliktností.	

Poř.č.	Připomínkové místo	Číslo jednací	Článek	AO	Připomínka	Vyhodnocení
					Dokumentace však neprokazuje, že při výběru akcelerační oblasti byl použit transparentní proces minimalizace konfliktů. Tím není splněn požadavek úplného, preventivního a přezkoumatelného posouzení vlivů návrhu. e) Dokumentace neprokazuje, že při návrhu akcelerační oblasti byl použit princip preference území s nejnižší konfliktností. Výsledkem je nemožnost objektivně ověřit, zda bylo navržené řešení optimalizováno z hlediska krajinných, biologických a prostorových střetů. Tato skutečnost představuje samostatně postačující věcný důvod pro zpochybnění přezkoumatelnosti dokumentace. Návrh řešení: Požaduji doplnění vyhodnocení SEA tak, aby obsahovalo transparentní a přezkoumatelný postup systematického vyhledávání a porovnání lokalit s různou mírou environmentální a prostorové konfliktnosti, včetně hodnocení biologicky významných území, citlivých krajinných celků, pohledově exponovaných horizontů, viničních oblastí, rekreačně významných území, obytného prostředí a území s existujícím kumulativním zatížením. Současně požaduji doplnění objektivních kritérií pro identifikaci a vylučování konfliktních území a doložení metodiky použité pro výběr preferované lokality. Současně požaduji objektivní a přezkoumatelné zdůvodnění, že navržená akcelerační oblast AOV47 – Bukovec představuje řešení s nejnižší možnou mírou environmentálních, krajinných a prostorových střetů. Pokud nebude možné uvedené nedostatky objektivně odstranit a prokázat, že při výběru lokality byl uplatněn princip minimalizace územních konfliktů, požaduji vypuštění akcelerační oblasti AOV47 – Bukovec a souvisejícího územního opatření z návrhu Změny č. 2 Územního rozvojového plánu ČR. **7.6.3 Nedostatečné prostorové a koncepční porovnání variant** a) Dokumentace SEA hodnotí navrženou akcelerační oblast AOV47 – Bukovec jako výsledné řešení a vyhodnocuje jeho předpokládané vlivy na jednotlivé složky životního prostředí. Současně dokumentace pracuje s konkrétním prostorovým uspořádáním a předpokládanou kapacitou navrženého řešení. Dokumentace však neobsahuje systematické porovnání alternativních prostorových konfigurací ani scénářů rozdílné intenzity rozvoje. Současně nebylo identifikováno porovnání: ➢ různých konfigurací rozmístění větrných elektráren, ➢ různých koncentrací zařízení v území, ➢ různých intenzit využití území, ➢ alternativních regionálních scénářů rozvoje, ➢ různých krajinných a vizuálních konfigurací, ➢ různých scénářů rozvoje související infrastruktury. **Dokumentace tak pracuje převážně s jediným prostorovým a rozvojovým scénářem.** b) Pořizovatel předkládá konkrétní prostorové řešení, avšak neprokazuje, že byly systematicky vyhodnoceny alternativní konfigurace umožňující dosažení stejného cíle při nižších dopadech. Dokumentace neobsahuje: ➢ porovnání různých prostorových konfigurací, ➢ hodnocení různých úrovní koncentrace zařízení, ➢ scénáře postupného rozvoje infrastruktury, ➢ hodnocení regionálních prostorových souvislostí, ➢ porovnání alternativních vizuálních konfigurací, ➢ objektivní kritéria pro výběr preferovaného uspořádání. Posouzení tak neumožňuje ověřit, zda by rozdílné uspořádání zařízení nebo odlišná intenzita rozvoje nevedly k nižším krajinným, biologickým nebo kumulativním dopadům. Strategické hodnocení přitom neslouží pouze k posouzení jedné předem stanovené konfigurace, ale také k optimalizaci prostorového uspořádání navrhovaného řešení.	

Poř.č.	Připomínkové místo	Číslo jednací	Článek	AO	Připomínka	Vyhodnocení
					c) Dokumentace hodnotí navrženou konfiguraci jako environmentálně přijatelnou. Současně však neprokazuje, že byly porovnány jiné prostorové a scénářové varianty s potenciálně nižšími dopady. Obě tvrzení nemohou současně obstát. Pokud navržené prostorové uspořádání představuje řešení s nejnižšími dopady, musí být doloženo, s jakými jinými konfiguracemi bylo porovnáváno. Pokud takové porovnání provedeno nebylo, nelze objektivně tvrdit, že navržené řešení představuje prostorově optimalizovanou variantu. Z uvedeného plynou pouze dvě možnosti: 1. alternativní konfigurace existovaly a dokumentace je nehodnotí, 2. alternativní konfigurace neexistovaly, avšak dokumentace neobsahuje odborné zdůvodnění, proč jiné prostorové scénáře nebylo možné uvažovat. V obou případech vzniká vnitřní rozpor mezi závěrem o přijatelnosti návrhu a rozsahem provedeného hodnocení. d) Směrnice Evropského parlamentu a Rady 2001/42/ES vyžaduje identifikaci, popis a vyhodnocení rozumných alternativ zohledňujících cíle a geografický rozsah navrhované koncepce. Zákon č. 100/2001 Sb., o posuzování vlivů na životní prostředí, současně vyžaduje vyhodnocení pravděpodobných významných vlivů návrhu a jejich vzájemných souvislostí. Česká metodická praxe SEA vychází z požadavku, aby strategické hodnocení umožňovalo porovnání různých prostorových řešení a různých scénářů rozvoje v případech, kdy navrhované řešení může vyvolat významné dlouhodobé a kumulativní změny v území. Z uvedeného plyne požadavek hodnotit nejen výsledný stav návrhu, ale i různé možné konfigurace a scénáře vedoucí ke sledovanému cíli. Dokumentace však neobsahuje scénářové a prostorové porovnání variant a neumožňuje objektivně přezkoumat, zda navržené řešení představuje variantu s nejnižšími dopady. Tím není splněn požadavek úplného, preventivního a přezkoumatelného posouzení vlivů návrhu. e) Dokumentace neobsahuje porovnání různých prostorových konfigurací ani scénářů rozdílné intenzity rozvoje. Výsledkem je nemožnost objektivně ověřit, zda jiné prostorové uspořádání nebo odlišná koncentrace zařízení nemohly vést k nižším environmentálním, krajinným a kumulativním dopadům. Tato skutečnost představuje samostatně postačující věcný důvod pro zpochybnění přezkoumatelnosti dokumentace. Návrh řešení: Požaduji doplnění vyhodnocení SEA tak, aby obsahovalo systematické a přezkoumatelné porovnání alternativních prostorových konfigurací a scénářů rozdílné intenzity rozvoje akcelerační oblasti AOV47 – Bukovec, včetně porovnání různých konfigurací rozmístění větrných elektráren, různých koncentrací zařízení, scénářů postupného rozvoje související infrastruktury, regionálních prostorových souvislostí a alternativních krajinných a vizuálních uspořádání. Současně požaduji doplnění objektivních kritérií pro výběr preferovaného prostorového řešení. Současně požaduji objektivní a přezkoumatelné zdůvodnění, že navržené prostorové uspořádání představuje variantu s nejnižšími environmentálními, krajinnými a kumulativními dopady. Pokud nebude možné uvedené nedostatky objektivně odstranit a prokázat, že navržené řešení bylo prostorově optimalizováno a představuje nejméně konfliktní variantu, požaduji vypuštění akcelerační oblasti AOV47 – Bukovec a souvisejícího územního opatření z návrhu Změny č. 2 Územního rozvojového plánu ČR. **<u>7.6.4 Absence transparentního prostorového hodnocení konfliktnosti území</u>** a) Dokumentace SEA hodnotí jednotlivé složky životního prostředí samostatně a identifikuje potenciální střety zejména ve vztahu ke krajině, biologickým hodnotám území, lesním ekosystémům, obytnému prostředí a dalším složkám území. Dokumentace současně vychází z předpokladu, že navržená akcelerační oblast představuje přijatelné řešení. **Dokumentace však neobsahuje transparentní prostorové porovnání konfliktnosti jednotlivých lokalit ani metodiku umožňující identifikaci a porovnání území s různou mírou střetů.** Současně nebylo identifikováno systematické vyhodnocení: ➢ environmentální konfliktnosti, ➢ biologické konfliktnosti,	

Poř.č.	Připomínkové místo	Číslo jednací	Článek	AO	Připomínka	Vyhodnocení
					➢ vizuální konfliktnosti, ➢ konfliktnosti vůči obytnému prostředí, ➢ konfliktnosti vůči rekreačním funkcím území, ➢ prostorové kumulace více střetů. Dokumentace tak hodnotí jednotlivé vlivy odděleně, nikoliv jejich prostorový souběh. Bez znalosti skutečného rozsahu budoucích staveb a jejich umístění nelze objektivně porovnat konfliktnost jednotlivých variant. b) Pořizovatel předkládá konkrétní řešení, avšak neprokazuje, že před výběrem akcelerační oblasti proběhlo systematické prostorové porovnání konfliktů. Dokumentace neobsahuje: ➢ prostorový model konfliktnosti území, ➢ metodiku hodnocení intenzity jednotlivých střetů, ➢ vážení jednotlivých konfliktů, ➢ prostorové překryvy více environmentálních omezení, ➢ porovnání alternativních lokalit podle míry konfliktnosti, ➢ objektivní kritéria výběru preferované lokality. Posouzení tak neumožňuje ověřit, zda navržená akcelerační oblast představuje území s nejnižší možnou mírou konfliktů. Strategické hodnocení přitom neslouží pouze k identifikaci jednotlivých omezení, ale také k jejich vzájemnému prostorovému vyhodnocení a minimalizaci konfliktů již ve fázi návrhu koncepce. c) Dokumentace hodnotí navrženou akcelerační oblast jako přijatelné řešení. Současně však neprokazuje, že byly prostorově porovnány konflikty jednotlivých lokalit a že navržené řešení představuje variantu s nejnižší konfliktností. Obě tvrzení nemohou současně obstát. Pokud navržená lokalita představuje řešení s nejnižší konfliktností, musí být doloženo, s jakými jinými lokalitami byla porovnávána a jakým způsobem byla konfliktnost vyhodnocena. Pokud takové porovnání provedeno nebylo, nelze objektivně tvrdit, že navržené řešení představuje prostorově optimalizovanou variantu. Z uvedeného plynou pouze dvě možnosti: 1. méně konfliktní lokality existovaly a dokumentace je nehodnotí, 2. méně konfliktní lokality neexistovaly, avšak dokumentace neobsahuje odborné zdůvodnění tohoto závěru. V obou případech vzniká vnitřní rozpor mezi závěrem o přijatelnosti návrhu a rozsahem provedeného hodnocení. d) Směrnice Evropského parlamentu a Rady 2001/42/ES vyžaduje identifikaci, popis a vyhodnocení významných vlivů návrhu a rozumných alternativ zohledňujících cíle a geografický rozsah koncepce. Zákon č. 100/2001 Sb., o posuzování vlivů na životní prostředí, současně vyžaduje vyhodnocení pravděpodobných významných vlivů návrhu a jejich vzájemných souvislostí. Česká metodická praxe SEA vychází z požadavku, aby strategické hodnocení umožňovalo prostorové vyhodnocení střetů a identifikaci území s vyšší nebo nižší mírou environmentálních konfliktů, zejména v případech návrhů s významnými krajinnými, biologickými a kumulativními dopady. Z uvedeného plyne požadavek hodnotit nejen jednotlivé vlivy samostatně, ale také jejich prostorové překryvy a souběžné působení v území. Dokumentace však neobsahuje transparentní prostorové hodnocení konfliktnosti území a neumožňuje objektivně přezkoumat, proč byla preferována právě navržená akcelerační oblast. Tím není splněn požadavek úplného, preventivního a přezkoumatelného posouzení vlivů návrhu. e) Dokumentace neobsahuje transparentní prostorové porovnání konfliktů ani objektivní metodiku identifikace méně konfliktních lokalit. Výsledkem je nemožnost objektivně ověřit, zda navržené řešení představuje variantu s nejnižší environmentální, biologickou a prostorovou konfliktností.	

Poř.č.	Připomínkové místo	Číslo jednací	Článek	AO	Připomínka	Vyhodnocení
					Tato skutečnost představuje samostatně postačující věcný důvod pro zpochybnění přezkoumatelnosti dokumentace. Návrh řešení: Požaduji doplnění vyhodnocení SEA tak, aby obsahovalo transparentní a přezkoumatelné prostorové hodnocení konfliktnosti území, včetně systematického vyhodnocení environmentální, biologické, vizuální a prostorové konfliktnosti, konfliktnosti vůči obytnému prostředí, rekreačním funkcím území a prostorových překryvů více současně působících střetů. Současně požaduji doplnění metodiky hodnocení intenzity jednotlivých konfliktů, způsobu jejich vážení a prostorového modelu umožňujícího porovnání lokalit podle míry konfliktnosti. Současně požaduji objektivní a přezkoumatelné zdůvodnění, proč byla jako preferovaná vybrána právě akcelerační oblast AOV47 – Bukovec, a doložení, že navržené řešení představuje variantu s nejnižší environmentální, biologickou a prostorovou konfliktností. Pokud nebude možné uvedené nedostatky objektivně odstranit a prokázat, že při výběru akcelerační oblasti proběhla transparentní prostorová optimalizace území, požaduji vypuštění akcelerační oblasti AOV47 – Bukovec a souvisejícího územního opatření z návrhu Změny č. 2 Územního rozvojového plánu ČR. **<u>7.6.5 Nedostatečné odůvodnění výběru AOV47 – Bukovec</u>** a) Dokumentace SEA vychází z předpokladu, že navržená akcelerační oblast AOV47 – Bukovec představuje vhodné řešení pro umístění větrné energetiky a hodnotí její předpokládané vlivy na jednotlivé složky životního prostředí. Současně dokumentace pracuje s konkrétně vymezenou lokalitou jako s výsledným řešením. Dokumentace však neobsahuje transparentní vysvětlení, proč byla zvolena právě tato lokalita a proč nebyly preferovány jiné možné varianty. Není doloženo, z jakých konkrétních odborných podkladů bylo dosaženo závěru, že právě AOV47 – Bukovec představuje vhodnou lokalitu. Chybějící terénní ověření a lokální podklady neumožňují objektivně posoudit správnost výběru. Současně nebylo identifikováno systematické porovnání: ➢ alternativních lokalit, ➢ méně konfliktních území, ➢ antropogenně zatížených ploch, ➢ území s nižší krajinnou citlivostí, ➢ území s nižší biologickou konfliktností, ➢ území s nižší koncentrací environmentálních omezení. Dokumentace tak předkládá výsledné řešení bez doložení postupu, kterým bylo dosaženo jeho výběru. b) Pořizovatel předkládá konkrétní návrh akcelerační oblasti, avšak neprokazuje, proč právě tato lokalita představuje preferované řešení. Dokumentace neobsahuje: ➢ metodiku výběru navržené lokality, ➢ kritéria pro porovnání alternativních území, ➢ vážení jednotlivých environmentálních konfliktů, ➢ porovnání méně konfliktních lokalit, ➢ porovnání antropogenně zatížených území, ➢ objektivní zdůvodnění preference navrženého řešení. Posouzení tak neumožňuje ověřit, zda byla vybrána lokalita s nejnižšími možnými dopady. Strategické hodnocení přitom neslouží pouze k vyhodnocení následků již vybraného řešení, ale také k odůvodněnému výběru varianty s nejnižší mírou konfliktů a dopadů. c) Dokumentace hodnotí AOV47 – Bukovec jako přijatelné řešení. Současně však neprokazuje, proč byla preferována právě tato lokalita a proč nebyly zvoleny jiné možné varianty.	

Poř.č.	Připomínkové místo	Číslo jednací	Článek	AO	Připomínka	Vyhodnocení
					Obě tvrzení nemohou současně obstát. **Pokud navržená lokalita představuje řešení s nejnižšími dopady, musí být doloženo, na základě jakých kritérií a s jakými alternativami byla porovnávána.** Pokud takové porovnání provedeno nebylo, nelze objektivně tvrdit, že navržené řešení představuje preferovanou nebo optimalizovanou variantu. Z uvedeného plynou pouze dvě možnosti: 1. alternativní a méně konfliktní lokality existovaly a dokumentace je nehodnotí, 2. alternativní a méně konfliktní lokality neexistovaly, avšak dokumentace neobsahuje odborné zdůvodnění tohoto závěru. V obou případech vzniká vnitřní rozpor mezi výběrem konkrétní lokality a rozsahem provedeného hodnocení. d) Směrnice Evropského parlamentu a Rady 2001/42/ES vyžaduje identifikaci, popis a vyhodnocení rozumných alternativ zohledňujících cíle a geografický rozsah navrhované koncepce. Zákon č. 100/2001 Sb., o posuzování vlivů na životní prostředí, současně vyžaduje vyhodnocení pravděpodobných významných vlivů návrhu způsobem umožňujícím objektivní posouzení navrženého řešení. Česká metodická praxe SEA vychází z požadavku, aby strategické hodnocení umožňovalo transparentní odůvodnění výběru preferovaného řešení a objektivní porovnání alternativ vedoucích ke sledovanému cíli. Judikatura správních soudů současně potvrzuje, že součástí přezkoumatelnosti opatření obecné povahy je srozumitelné a transparentní odůvodnění výběru konkrétního řešení a vypořádání územních konfliktů. Dokumentace však neobsahuje objektivní zdůvodnění, proč byla preferována právě AOV47 – Bukovec, ani neumožňuje přezkoumat správnost výběru této lokality. Tím není splněn požadavek úplného, preventivního a přezkoumatelného posouzení vlivů návrhu. e) Dokumentace neobsahuje transparentní a objektivní odůvodnění výběru AOV47 – Bukovec ani neprokazuje, že byly systematicky porovnávány méně konfliktní alternativy. Výsledkem je nemožnost objektivně ověřit, zda navržené řešení představuje optimalizovanou variantu s nejnižšími dopady na území. Tato skutečnost představuje samostatně postačující věcný důvod pro zpochybnění přezkoumatelnosti dokumentace. Návrh řešení: Požaduji doplnění vyhodnocení SEA tak, aby obsahovalo transparentní a přezkoumatelné odůvodnění výběru akcelerační oblasti AOV47 – Bukovec, včetně metodiky výběru lokality, kritérií použitých pro porovnání jednotlivých území, způsobu vážení environmentálních střetů a systematického porovnání alternativních lokalit, méně konfliktních území, antropogenně zatížených ploch a území s nižší krajinnou a biologickou citlivostí. Současně požaduji doplnění objektivních odborných podkladů a terénního ověření umožňujícího přezkoumat správnost výběru navržené lokality. Současně požaduji objektivní a přezkoumatelné zdůvodnění, že akcelerační oblast AOV47 – Bukovec představuje řešení s nejnižšími možnými environmentálními, krajinnými a prostorovými dopady. Pokud nebude možné uvedené nedostatky objektivně odstranit a prokázat, že výběr lokality proběhl na základě transparentního porovnání alternativ a principu minimalizace konfliktů, požaduji vypuštění akcelerační oblasti AOV47 – Bukovec a souvisejícího územního opatření z návrhu Změny č. 2 Územního rozvojového plánu ČR. **7.7 Rozpor dokumentace SEA a návrhu územního opatření s odbornými podklady krajů v oblasti územního plánování** **<u>7.7.1 Rozpor se ZÚR Jihočeského kraje a souvisejícími dokumenty</u>** Navržené akcelerační oblasti nejsou v souladu s platnými Zásadami územního rozvoje Jihočeského kraje, s jejich projednávanými změnami, ani s Územní studií krajiny Jihočeského kraje, které byly pořízeny, projednány a schváleny v souladu se stavebním zákonem. Vymezení akceleračních oblastí tyto dokumenty fakticky obchází a nezohledňuje jejich závěry, čímž zakládá vážnou pochybnost o přezkoumatelnosti návrhu. **S obsahem výše uvedených dokumentů se navrhovaná koncepce nijak nevypořádává.** Návrh řešení: Změna č. 2 ÚRP by měla být doplněna o samostatné vyhodnocení souladu jednotlivých akceleračních oblastí s krajskými územně plánovacími podklady a dalšími relevantními odbornými dokumenty.	

Poř.č.	Připomínkové místo	Číslo jednací	Článek	AO	Připomínka	Vyhodnocení
					Pro každou akcelerační oblast by mělo být transparentně uvedeno: ➢ které zásady územního rozvoje krajů, územně analytické podklady, strategie ochrany krajinného rázu, územní studie krajiny a další odborné podklady byly použity, ➢ jak byly jednotlivé podklady vyhodnoceny, ➢ které podklady nebyly převzaty, ➢ z jakých věcných důvodů nebyly převzaty, ➢ jak byly vyhodnoceny vzniklé územní střety. Současně by mělo být doplněno samostatné vyhodnocení souladu každé akcelerační oblasti se zásadami územního rozvoje jednotlivých krajů, územně analytickými podklady, krajskými strategiemi ochrany krajinného rázu, územními studiemi krajiny a dalšími koncepčními dokumenty. Pokud některý podklad nebyl převzat nebo byl vyhodnocen odlišně, musí dokumentace uvést konkrétní odborné důvody tohoto postupu. Bez takového odůvodnění není možné přezkoumat, zda byly veřejné zájmy koordinovány způsobem odpovídajícím cílům územního plánování. Pokud nebude možné uvedené nedostatky objektivně a přezkoumatelně odstranit, požaduji vypuštění akcelerační oblasti AOV47 – Bukovec a souvisejícího územního opatření z návrhu Změny č. 2 Územního rozvojového plánu ČR. **7.7.2 Rozpor s platným usnesením zastupitelstva kraje Vysočina** Kraj Vysočina nebrání rozvoji obnovitelných zdrojů energie, nicméně proces vymezování akceleračních oblastí musí být veden **odborně, transparentně a v souladu s právními předpisy** i reálnými podmínkami kraje a obcí, **přičemž tato podmínka splněna není**. Zastupitelé kraje se výstavbou VTE zabývali již od roku 2007 a stále zůstává v platnosti usnesení č. 0302/05/2007/ZK Zastupitelstva Kraje Vysočina z roku 2007 ve znění: „ZK doporučuje obcím kraje Vysočina, aby pečlivě zvažovaly vydávání souhlasu s umístěním větrných elektráren (souhlasu s výstavbou objektů určených pro výrobu elektrické energie s využitím energie větru) na jejich území, a vyzývá je k důkladnému, všestrannému posuzování všech s investičním záměrem souvisejících ekonomických i mimoekonomických aspektů." Návrh řešení: Požaduji respektovat výše uvedené platné usnesení krajského zastupitelstva kraje Vysočina a zohlednit tuto skutečnost při vymezení předmětné AOV 47. Pokud nebude možné uvedené nedostatky objektivně a přezkoumatelně odstranit, požaduji vypuštění akcelerační oblasti AOV47 – Bukovec a souvisejícího územního opatření z návrhu Změny č. 2 Územního rozvojového plánu ČR. **7.7.3 Rozpor se Strategií ochrany krajinného rázu kraje Vysočina a její revizi z roku 2024** Strategie ochrany krajinného rázu Kraje Vysočina (2024), oblast krajinného rázu CZ0610-OB015 Pacovsko, výslovně požaduje: *„Zamezit výstavbě objektů převyšujících daný vymezený horizont a narušujících tak jeho charakter a celistvost."* Dále uvádí: *„Nestavět výškové stavby technicistní povahy, které mohou snížit estetickou nebo přírodní hodnotu krajinného rázu v exponovaném území."* A současně: *„Neumisťovat vertikální výškové stavby technicistní povahy tak, aby narušily typické pohledové partie prostoru sídla."* Tyto zásady se přitom přímo vztahují k obcím Bořetín, Hojovice, Chválkov, Dobešov a Vlkosovice, které se nacházejí v oblasti krajinného rázu Pacovsko. Dokumentace SEA však tento krajský koncepční podklad objektivně nezohledňuje. Návrh řešení: Změna č. 2 ÚRP by měla být doplněna o samostatné vyhodnocení souladu jednotlivých akceleračních oblastí s krajskými územně plánovacími podklady a dalšími relevantními odbornými dokumenty. Pro každou akcelerační oblast by mělo být transparentně uvedeno: ➢ které zásady územního rozvoje krajů, územně analytické podklady, strategie ochrany krajinného rázu, územní studie krajiny a další odborné podklady byly použity, ➢ jak byly jednotlivé podklady vyhodnoceny, ➢ které podklady nebyly převzaty,	

Poř.č.	Připomínkové místo	Číslo jednací	Článek	AO	Připomínka	Vyhodnocení
					➢ z jakých věcných důvodů nebyly převzaty, ➢ jak byly vyhodnoceny vzniklé územní střety. Současně by mělo být doplněno samostatné vyhodnocení souladu každé akcelerační oblasti se zásadami územního rozvoje jednotlivých krajů, územně analytickými podklady, krajskými strategiemi ochrany krajinného rázu, územními studiemi krajiny a dalšími koncepčními dokumenty. Pokud některý podklad nebyl převzat nebo byl vyhodnocen odlišně, musí dokumentace uvést konkrétní odborné důvody tohoto postupu. Bez takového odůvodnění není možné přezkoumat, zda byly veřejné zájmy koordinovány způsobem odpovídajícím cílům územního plánování. Pokud nebude možné uvedené nedostatky objektivně a přezkoumatelně odstranit, požaduji vypuštění akcelerační oblasti AOV47 – Bukovec a souvisejícího územního opatření z návrhu Změny č. 2 Územního rozvojového plánu ČR. **7.7.4 Nerovný a netransparentní přístup při zohlednění územně plánovacích podkladů krajů** Vymezování akceleračních oblastí na území krajů v rozporu s jejich dokumentací je nejen obtížně odůvodnitelné ale procesně i věcně nepřijatelné. Předložený způsob vymezování akceleračních oblastí **je neslučitelný s odbornými podklady krajů** v oblasti ochrany krajinného rázu a plánování krajiny, které byly v posledních letech systematicky zpracovány, projednány a promítnuty do zásad územního rozvoje nebo jejich projednávaných změn. Tyto podklady nejsou v rámci změny č. 2 UPR zohledněny, a to např. ani Územní studie krajiny Jihočeského kraje, která je zpracována pro celé území kraje a je na stejné úrovni a míře závaznosti jako jiné dílčí územní studie krajin jednotlivých ORP, které změna č 2 URP reflektuje. Návrh řešení: Změna č. 2 ÚRP by měla být doplněna o samostatné vyhodnocení souladu jednotlivých akceleračních oblastí s krajskými územně plánovacími podklady a dalšími relevantními odbornými dokumenty. Pro každou akcelerační oblast by mělo být transparentně uvedeno: ➢ které zásady územního rozvoje krajů, územně analytické podklady, strategie ochrany krajinného rázu, územní studie krajiny a další odborné podklady byly použity, ➢ jak byly jednotlivé podklady vyhodnoceny, ➢ které podklady nebyly převzaty, ➢ z jakých věcných důvodů nebyly převzaty, ➢ jak byly vyhodnoceny vzniklé územní střety. Současně by mělo být doplněno samostatné vyhodnocení souladu každé akcelerační oblasti se zásadami územního rozvoje jednotlivých krajů, územně analytickými podklady, krajskými strategiemi ochrany krajinného rázu, územními studiemi krajiny a dalšími koncepčními dokumenty. Pokud některý podklad nebyl převzat nebo byl vyhodnocen odlišně, musí dokumentace uvést konkrétní odborné důvody tohoto postupu. Bez takového odůvodnění není možné přezkoumat, zda byly veřejné zájmy koordinovány způsobem odpovídajícím cílům územního plánování. Pokud nebude možné uvedené nedostatky objektivně a přezkoumatelně odstranit, požaduji vypuštění akcelerační oblasti AOV47 – Bukovec a souvisejícího územního opatření z návrhu Změny č. 2 Územního rozvojového plánu ČR. Zdroje: MINISTERSTVO PRO MÍSTNÍ ROZVOJ ČR. Územní rozvojový plán – Návrh zadání Změny č. 2 Územního rozvojového plánu, 2025 [online]. Dostupné z: https://mmr.gov.cz/cs/ministerstvo/stavebni-pravo/koncepce-a-strategie/uzemni-rozvojovy-plan/zmena-c-2-uzemniho-rozvojoveho-planu-a-souvisejici. [cit. 23. 5. 2026]. MINISTERSTVO PRO MÍSTNÍ ROZVOJ ČR. Změna č. 2 Územního rozvojového plánu – Odůvodnění Změny č. 2 Územního rozvojového plánu včetně přílohy č. 1, 2026 [online]. Dostupné z: https://mmr.gov.cz/MMR/media/MMR-MMR/Ministerstvo/Stavebn%C3%AD%20pr%C3%A1vo/%C3%9Azemn%C3%AD%20pl%C3%A1nov%	

Poř.č.	Připomínkové místo	Číslo jednací	Článek	AO	Připomínka	Vyhodnocení
					C3%A1n%C3%AD/Zm%C4%9Bna%20%C4%8D.%202%20%C3%Bazemn%C3%ADho%20rozvojov%C3%A9ho%20pl%C3%A1nu/URP_Z2_oduvodneni.pdf. [cit. 23. 5. 2026]. MINISTERSTVO PRO MÍSTNÍ ROZVOJ ČR. Politika územního rozvoje České republiky ve znění závazném od 1. 10. 2025 [online]. Praha: Ministerstvo pro místní rozvoj ČR, 2025. Dostupné z: https://www.uur.cz/media/ik2nna12/uplne-zneni-pur-cr-po-zmene8-zavazne-od-01-10-2025.pdf. [cit. 23. 5. 2026]. MINISTERSTVO ŽIVOTNÍHO PROSTŘEDÍ ČR. Metodické doporučení MŽP ke zpracování vyhodnocení SEA pro ÚO dle § 8 odst. 2 zákona č. 249/2025 Sb., 2025 [online]. Dostupné z: https://portal.cenia.cz/eiasea/view/sea100_uzemni_opatreni. [cit. 23. 5. 2026]. KRAJ VYSOČINA. Připomínky k návrhu akceleračních oblastí, 2026 [online]. Dostupné z: interní dokumentace k projednání Změny č. 2 ÚRP. [cit. 23. 5. 2026]. JIHOČESKÝ KRAJ. Stanovisko k návrhu akceleračních oblastí – AOV47 Bukovec, 2026 [online]. Dostupné z: interní dokumentace k projednání Změny č. 2 ÚRP. [cit. 23. 5. 2026]. **7.8 Netransparentní a nepřezkoumatelná klasifikace dokumentace SEA v návrhu územního opatření** V případě Vyhodnocení vlivů na udržitelný rozvoj území (VVURÚ) jde o povinnou součást pořizování územně plánovací dokumentace podle stavebního zákona. V případě Změny č. 2 ÚRP je VVURÚ součástí odůvodnění dokumentace SEA a UO. VVURÚ hodnotí, jak budou navrhované změny působit na: ➢ životní prostředí (SEA – Strategic Environmental Assessment), ➢ hospodářský rozvoj, ➢ soudržnost společenství obyvatel území (dopady na obce, krajinu, bydlení, dopravu, rekreaci apod.). Cílem je posoudit, zda návrh: ➢ nepoškozuje životní prostředí, ➢ je slučitelný s principy udržitelného rozvoje, ➢ nepůsobí nepřiměřené negativní dopady. Právní základ VVURÚ: ➢ § 92 a násl. zákona č. 283/2021 Sb. (stavební zákon), ➢ příloha č. 4 stavebního zákona, ➢ zákon č. 100/2001 Sb. (SEA/EIA), ➢ směrnice SEA 2001/42/ES. V praxi je důležité, že právě VVURÚ obsahuje: ➢ hodnocení dopadů, ➢ tabulky vlivů, ➢ klasifikace typu -1 / 0 / +1, ➢ návrhy zmírňujících opatření, ➢ závěry SEA. A právě proto musí být tyto součásti VVURÚ metodicky přezkoumatelné a doložené. **7.8.1 Absence konkrétní metodiky klasifikace SEA, přičemž hodnocení je proto nepřezkoumatelné, netransparentní a neumožňuje ověřit, zda byly jednotlivé vlivy vyhodnoceny objektivně, konzistentně a reprodukovatelně.** Ministerstvo životního prostředí a Ministerstvo pro místní rozvoj dlouhodobě vydávají metodické pokyny a manuály pro SEA a VVURÚ v územním plánování (např. MANUÁL SEA – Vyhodnocení vlivů ÚPD na životní prostředí, metodická doporučení pro PÚR a ZÚR). Dokumentace SEA však neuvádí, podle které	

Poř.č.	Připomínkové místo	Číslo jednací	Článek	AO	Připomínka	Vyhodnocení
					konkrétní metodiky bylo hodnocení provedeno, ani jak byla stanovena bodová škála -1 / 0 / +1. Hodnocení je proto nepřezkoumatelné a nelze ověřit jeho objektivitu ani konzistenci. V dokumentech k AOV47 a ani k jiným AOV není nikde vyvěšená metodika, která by přesně definovala, co znamenají hodnoty „-1, 0, +1", jak byly vypočteny, jaké mají prahové hodnoty nebo podle jakého závazného předpisu byly přiřazovány. Naopak je z dokumentace patrné, že jde o expertní hodnoticí škálu použitou v rámci SEA/VVURÚ, ale bez doložené metodiky výpočtu či klasifikačního systému. V hodnocení SEA „AOV47 – Bukovec" jsou jednotlivé vlivy hodnoceny pouze slovně a číselně takto: „Účinek: Přímý, mírně negativní" „Čas / Trvání: Krátkodobé -1, dlouhodobé -1" nebo: „0 / +1" „Krátkodobý 0, dlouhodobý +1" Současně dokumentace nikde nevysvětluje: ➢ co je „mírně negativní", ➢ jaký rozdíl je mezi „0" a „-1", ➢ zda existuje škála např. -2 až +2, ➢ jaké indikátory byly použity, ➢ zda byly aplikovány jednotné hodnotící prahy, ➢ ani jak byla zajištěna reprodukovatelnost hodnocení. To je z hlediska přezkoumatelnosti zásadní problém. Dokumentace pouze obecně uvádí, že hodnocení vychází z procesu SEA/VVURÚ a z podkladů podle ZOZE: ➢ zákon č. 249/2025 Sb. (ZOZE), ➢ zákon č. 283/2021 Sb. (stavební zákon), ➢ proces SEA dle zákona č. 100/2001 Sb., ➢ biologická posouzení, ➢ podklady ÚAP, ZÚR, PÚR, ➢ expertní posouzení zpracovatelů EKOLA group, ASITIS a DHP Conservation. Dále dokumentace uvádí pouze obecné tvrzení, že: „U některých navržených akceleračních oblastí byly identifikovány potenciální mírné negativní vlivy." a že: „v procesu SEA identifikovány potenciální negativní vlivy … byla navržena opatření" Nikde ale není popsána metodika převodu těchto odborných závěrů do bodové škály -1 / 0 / +1. Přičemž hodnocení SEA musí být: přezkoumatelná, transparentní, opřená o ověřitelné podklady, metodicky konzistentní. Tyto požadavky vyplývají zejména z: ➢ zákona č. 100/2001 Sb., o posuzování vlivů na životní prostředí, ➢ směrnice SEA 2001/42/ES, ➢ § 38 a § 39 stavebního zákona, ➢ judikatury NSS k přezkoumatelnosti SEA a územně plánovací dokumentace. Z dokumentace SEA ale nevyplývá: ➢ existence schválené metodiky, ➢ metodického pokynu MŽP, ➢ kvantifikace vlivů,	

Poř.č.	Připomínkové místo	Číslo jednací	Článek	AO	Připomínka	Vyhodnocení
					➢ ani validace bodového systému. Přitom v dokumentaci je přímo uvedeno: „V souvislosti s Vyhodnocením vlivů na udržitelný rozvoj území (VVURÚ)…" a dále: „Závěry provedeného hodnocení Vyhodnocení vlivů návrhu Změny č. 2 Územního rozvojového plánu na udržitelný rozvoj území…" Naopak text hodnocení SEA působí jako čistě expertní subjektivní klasifikace bez zveřejněných pravidel. Dokumentace používá bodové hodnocení vlivů (-1, 0, +1), aniž by byla doložena metodika tohoto hodnocení, jeho kritéria, prahové hodnoty nebo způsob převodu odborných zjištění do výsledné klasifikace. Není zřejmé zda jde o standardizovaný systém dle metodiky MŽP, autorizované SEA metodiky nebo interní expertní odhad zpracovatele. Hodnocení je proto nepřezkoumatelné, netransparentní a neumožňuje ověřit, zda byly jednotlivé vlivy vyhodnoceny objektivně, konzistentně a reprodukovatelně. Z dokumentace nevyplývá žádný právní ani metodický podklad, který by stanovoval význam hodnot -1, 0 a +1 nebo způsob jejich aplikace. Chybí definice intenzity vlivu, rozsahu, významnosti i kumulativního účinku. Tím je porušen požadavek přezkoumatelnosti vyhodnocení vlivů na životní prostředí. Návrh řešení: Požaduji doplnit metodiku tohoto hodnocení, jeho kritéria, prahové hodnoty nebo způsob převodu odborných zjištění do výsledné klasifikace s odkazem na její zdroj včetně významu hodnot -1, 0 a +1 nebo způsob jejich aplikace. Na základě tohoto doplnění provést přezkoumatelné, transparentní hodnocení, kde jednotlivé vlivy budou vyhodnoceny objektivně, konzistentně a reprodukovatelně. Doplnit definice intenzity vlivu, rozsahu, významnosti i kumulativního účinku. Pokud nebude možné uvedené nedostatky objektivně a přezkoumatelně odstranit, požaduji vypuštění akcelerační oblasti AOV47 – Bukovec a souvisejícího územního opatření z návrhu Změny č. 2 Územního rozvojového plánu ČR. **7.8.2 Neobjektivita hodnocení SEA** Argumentace v hodnocení SEA a odůvodnění územního opatření nepůsobí jako objektivní nezávislé posouzení stavu, ale jako odůvodnění předem zvoleného závěru. Rozpory v hodnocení (jakkoli nedokonalém a neúplném) a závěrech působí jako rétorický manévr a nikoli jako konzistentní a přezkoumatelné tvrzení. Hodnocení SEA i další podklady (tzv. posouzení návrhu AO – druhy a stanoviště) často neodpovídají skutečnosti, tj. byly připraveny před konečným vymezením AO nebo pravou hranic. Hodnocení většinou bohorovně vyjmenovává potenciálními záměry poškozené zájmy ochrany přírody a krajiny bez reakce na tato poškození a dospívá ke schematickému závěru, že vliv záměrů bude mírný (mírně negativní), tj. z hlediska posuzování vlivů na životní prostředí v SEA přijatelný. Takové hodnocení však není v souladu se ZOZE, zákonem ochrany přírody a metodikou MŽP, kteréžto předpisy posuzují zákonnost takového hodnocení ve smyslu ust. § 4 odst. 2, § 5b odst. 1, § 12 odst. 2 a § 56 zákona o ochraně přírody. Tj. zákonnost je posuzována prizmatem projektového posuzování. Návrh řešení: Požaduji doplnit metodiku tohoto hodnocení, jeho kritéria, prahové hodnoty nebo způsob převodu odborných zjištění do výsledné klasifikace s odkazem na její zdroj. Na základě tohoto doplnění provést přezkoumatelné, transparentní hodnocení, kde jednotlivé vlivy budou vyhodnoceny objektivně, konzistentně a reprodukovatelně. Pokud nebude možné uvedené nedostatky objektivně a přezkoumatelně odstranit, požaduji vypuštění akcelerační oblasti AOV47 – Bukovec a souvisejícího územního opatření z návrhu Změny č. 2 Územního rozvojového plánu ČR. **7.8.3 Rozpor s metodikou a závaznými požadavky na vyhodnocení SEA** Dokumentace vztahující se k AOV47 – Bukovec neprokazuje soulad s metodickými a právními požadavky používanými pro vymezování akceleračních oblastí a zpracování vyhodnocení SEA. Přestože dokumentace dospívá k závěru o přijatelnosti navrženého řešení, v jednotlivých částech nejsou doloženy některé základní postupy vyžadované metodikami Ministerstva životního prostředí, Ministerstva pro místní rozvoj a relevantními právními předpisy. Významné je současně, že Ministerstvo pro místní rozvoj ve své odpovědi podle zákona č. 106/1999 Sb. výslovně uvádí, že při zpracování vyhodnocení SEA pro Změnu č. 2 ÚRP byly použity zejména metodické	

Poř.č.	Připomínkové místo	Číslo jednací	Článek	AO	Připomínka	Vyhodnocení
					dokumenty MŽP ke zpracování SEA pro územní opatření, Manuál SEA a metodika pro stanovování podmínek a zmírňujících opatření. Dokumentace AOV99 – Podkovné současně vykazuje následující rozpory: a) Rozpor s Manuálem SEA (MMR/MŽP) Manuál SEA požaduje hodnocení: ➢ přímých, ➢ nepřímých, ➢ sekundárních, ➢ synergických, ➢ kumulativních, ➢ krátkodobých, ➢ dlouhodobých vlivů, ➢ vztahů mezi jednotlivými složkami prostředí. Dokumentace AOV47 – Bukovec však neobsahuje: ➢ regionální model biologických vazeb, ➢ scénářové hodnocení fragmentace krajiny, ➢ dlouhodobé modelování změn využití území, ➢ vyhodnocení nepřímých ekologických funkcí, ➢ hodnocení vazeb mezi jednotlivými biologickými lokalitami. b) Rozpor s metodickým doporučením MŽP pro vyhodnocení SEA pro územní opatření Metodické doporučení MŽP požaduje přezkoumatelný postup zpracování SEA a současně zdůrazňuje preventivní funkci procesu SEA při předcházení negativním vlivům na životní prostředí. Dokumentace AOV47 – Bukovec však současně: ➢ připouští existenci biologických střetů, ➢ přesouvá část hodnocení na následný monitoring, ➢ neprokazuje dostatečnost biologických podkladů, ➢ neprokazuje způsob převodu odborných zjištění do výsledných závěrů. c) Rozpor s metodikou pro podmínky a zmírňující opatření Metodika MŽP požaduje, aby podmínky a zmírňující opatření byly navrženy specificky pro konkrétní akcelerační oblast a vycházely z podrobného vyhodnocení jejích charakteristik. Dokumentace AOV47 – Bukovec však neprokazuje: ➢ podle jakých kritérií byla navržená opatření stanovena, ➢ jak byla hodnocena jejich účinnost, ➢ jaké jsou limity jejich použitelnosti, ➢ jak bude ověřována jejich funkčnost. d) Rozpor s metodikou posouzení akceleračních oblastí Metodika k návrhu akceleračních oblastí požaduje: ➢ shromáždění dostupných dat, ➢ jejich analýzu, ➢ případné terénní ověření, ➢ následné hodnocení významnosti vlivů.	

Poř.č.	Připomínkové místo	Číslo jednací	Článek	AO	Připomínka	Vyhodnocení
					Dokumentace AOV47 – Bukovec však neprokazuje: ➢ úplnost biologických podkladů, ➢ dostatečnost regionálních dat, ➢ hodnocení dlouhodobých biologických vazeb, ➢ úplnost terénních podkladů. e) Rozpor se směrnicí 2001/42/ES a zákonem č. 100/2001 Sb. Směrnice SEA a zákon o posuzování vlivů na životní prostředí vyžadují objektivní a přezkoumatelné hodnocení významných vlivů koncepce na životní prostředí. Pokud dokumentace současně připouští biologické střety, odbornou nejistotu a existenci významných biologických struktur, avšak neprokazuje úplnost podkladů a metodiku výsledných závěrů, nelze objektivně ověřit správnost hodnocení. Dokumentace je proto v této části zatížena neúplně zjištěným skutkovým stavem a nepřezkoumatelností. Návrh řešení: Požaduji doplnění dokumentace AOV99 – Podkovné o přezkoumatelné doložení souladu s použitými metodickými postupy, včetně explicitního odůvodnění způsobu hodnocení významnosti vlivů, doložení použitých kritérií, metodiky stanovení účinnosti zmírňujících opatření a doplnění chybějících biologických a kumulativních hodnocení. Pokud nebude možné uvedené nedostatky objektivně a přezkoumatelně odstranit, požaduji vypuštění AOV99 – Podkovné a souvisejícího územního opatření z návrhu Změny č. 2 Územního rozvojového plánu České republiky. Zdroje: MINISTERSTVO ŽIVOTNÍHO PROSTŘEDÍ ČR. Metodické doporučení ke zpracování vyhodnocení vlivů na životní prostředí pro územní opatření dle § 8 odst. 2 zákona č. 249/2025 Sb., o urychlení využívání některých obnovitelných zdrojů energie [online]. Praha: Ministerstvo životního prostředí ČR, 2025. Dostupné z: https://portal.cenia.cz/eiasea/dokumenty/dokumentSoubor/2245/Metodick%C3%A9%20doporu%C4%8Den%C3%AD%20M%C5%BDP%20ke%20zpracov%C3%A1n%C3%AD%20vyhodnocen%C3%AD%20SEA%20pro%20%C3%9AO_%20final_15_12_25_pro_zve%C5%99ejn%C4%9Bn%C3%AD_IS_SEA.pdf. [cit. 23. 5. 2026]. MINISTERSTVO PRO MÍSTNÍ ROZVOJ ČR; MINISTERSTVO ŽIVOTNÍHO PROSTŘEDÍ ČR. MANUÁL SEA – Vyhodnocení vlivů ÚPD na životní prostředí a další souvislosti. Jednotné postupy a náležitosti v rámci strategického posuzování vlivů na životní prostředí a veřejné zdraví [online]. Praha: MMR ČR, 2025. Dostupné z: https://portal.cenia.cz/eiasea/dokumenty/dokumentSoubor/2244/Vyhodnoceni_vlivu_UPD_na_zivotni_prostredi_a_dalsi_souvislosti.pdf. [cit. 23. 5. 2026]. MINISTERSTVO ŽIVOTNÍHO PROSTŘEDÍ ČR. Metodika ke stanovování podmínek a zmírňujících opatření v návrhu územního opatření podle zákona č. 249/2025 Sb. [online]. Praha: Ministerstvo životního prostředí ČR, 2025. Dostupné z: https://mzp.gov.cz/system/files/2025-12/OSDE-metodika_ke_stanoveni_podminek_a_zmirnujicich_opatreni-20251212.pdf. [cit. 23. 5. 2026]. MINISTERSTVO ŽIVOTNÍHO PROSTŘEDÍ. Postup posouzení návrhu akcelerační oblasti a tvorby podkladů pro návrh územního opatření pro akcelerační oblast ve vztahu k výskytu volně žijících živočichů, planě rostoucích rostlin a přírodních stanovišť [online]. Praha: Ministerstvo životního prostředí, 2025. Dostupné z: https://mzp.gov.cz/system/files/2025-09/OSDE_Postup_posouzeni_akceleracnich_oblasti-09062025.pdf. [cit. 23. 5. 2026]. ČESKÁ REPUBLIKA. Zákon č. 100/2001 Sb., o posuzování vlivů na životní prostředí [online]. Dostupné z: https://www.zakonyprolidi.cz/cs/2001-100. [cit. 23. 5. 2026]. EVROPSKÝ PARLAMENT A RADA EU. Směrnice 2001/42/ES o posuzování vlivů některých plánů a programů na životní prostředí [online]. Dostupné z: https://eur-lex.europa.eu/legal-content/CS/TXT/?uri=CELEX:32001L0042. [cit. 23. 5. 2026]. **<u>7.9 Absence dostatečných podkladů k hodnocení SEA</u>** Při zákonném hodnocení SEA je nutno se opřít o podklady relevantní a přezkoumatelné. Tak tomu ale v případě posuzované AO není.	

Poř.č.	Připomínkové místo	Číslo jednací	Článek	AO	Připomínka	Vyhodnocení
					Negativnímu působení VTE na přírodu a krajinu se nelze vyhnout a je třeba snést větší negativní dopady, než u jiných staveb. Ale právě proto je třeba za prvé umísťovat VTE do míst s minimálními zájmy zákonné ochrany přírody a krajiny a za druhé v těchto místech navrhovat podmínky a účinná opatření ke zmírnění působení VTE, nikoli podmínky „potěmkinovského" typu, jako je v návrzích území opatření. Podmínku 1 i 2 lze při relativně malých výměrách AO splnit, ovšem za cenu podrobného a poctivého vyhodnocování stavu přírody a krajiny na základě všech dostupných podkladů. K tomu se návrhy územních opatření zdaleka nepřibližují. Jestliže není nic známo o „výstupech", tj. umístění, plochách a typech staveb, tím spíše musí být detailnější „vstupy" tj. průzkumy a další podklady pro posouzení potenciálních vlivů překračujících zákonnou mez. **Z návrhů AO naprosto nevyplývá, z jakých podkladů se při jejich vymezování vycházelo.** Pokud to byly pouze dostupné mapové podklady o známých jevech (NATURA 2000, ZCHÚ, ochranná pásma různých typů, pásma památkové ochrany apod.), jde o podklady zcela nedostatečné. Původ podkladů je nejasný, mapové GIS vrstvy v průběhu vzniku AO nebyly běžně přístupné (viz připomínka podatele č.…). Pokud jsou ale podklady pouze tyto mapové vrstvy, jde o podklady zjevně nedostatečné pokud není zřejmé zadání, s ohledem na jaké jevy se mají vrstvy zpracovávat. Rovněž k nim chybí interpretační vodítka. **Dle názoru podatele jsou odklady pro územní opatření nepravdivé, neúplné nebo zkreslené, když toto stanovisko zaujímá i navzdory tomu, že tyto podklady oficiálně nejsou ani nikde uváděny.** Aniž by bylo třeba zabývat se všemi nadhozenými možnostmi, přinejmenším neúplnost podkladů vyplývá z krátké doby, po kterou byly připravovány přírodovědné průzkumy AO (srpen – říjen 2025), nedostatky takových průzkumů, které se navíc nemohly opírat o posouzení v terénu, jsou zřejmé. Podatel připomínky upozorňuje na nebývalou časovou tíseň, v níž byly poklady opatřovány. Tzv. přírodovědné průzkumy probíhaly mezi srpnem a říjnem 2025. To neodpovídá ani pokřivenému návrhu novely vyhlášky MŽP č. 142/2018 Sb., natožpak běžnému zákonnému postupu při hodnocení kauzálních záměrů. **Tzv. průzkumy byly provedeny doslova skandálním způsobem bez terénního průzkumu, pouze na základě údajů u NDOP či literárních rešerší. Průzkumy jsou tedy neadekvátní vzhledem k závažnosti dopadů předpokládaných záměrů na zákonné zájmy ochrany přírody a navíc jsou provedeny neautorizovanými osobami.** Na tuto skutečnost bylo Ministerstvo životního prostředí výslovně a písemně krajskými úřady upozorňováno. Dále v případech, v nichž krajské úřady disponují vlastními podklady, dospěly tyto úřady k naprosto odlišným závěrům, pokud jde o zákonnou možnost vydat souhlasné stanovisko k navrhovanému územnímu opatření. Pokud Metodika MŽP v bodě 6 na str. 9-10 uvádí jako možné podklady další informace o území včetně terénních průzkumů, **míní se tím nutnost pořízení dalších podkladů, pokud jsou vyjmenované podklady pro vydání územního opatření nedostatečné.** Dále podatel dodává, že příprava AO probíhala **před schválením, platností a účinností ZOZE**, nařízení vlády č. 507/2025 Sb., o stanovení území, na kterých nelze vymezovat akcelerační oblasti a novely vyhlášky č. 142/2018 Sb. Nejednalo se o nepodstatnou přípravu, ale o reálné vymezování nad mapovými podklady, které po účinnosti uvedených normativních právních aktů nebylo revidováno. Dále podatel dodává, že MMR a MŽP jako předkladatelé při vymezování AO ignorovali podklady a strategie krajských i městských úřadů k ochraně přírody i krajiny. Není tedy zřejmé na základě jakých podkladů jsou AO navrženy, na základě jakých metodik byly hodnoceny odborné (skutkové) otázky, zda a s jakým výsledkem byly diskutovány s odbornou i širokou veřejností. S krajskými úřady, přes opakované nabídky krajů ke spolupráci, odborné otázky diskutovány nebyly. Přitom bylo MŽP upozorněno Krajem Vysočina na podklady, kterými Kraj Vysočina disponuje a ve 26 přílohách bylo provedeno předběžné vyhodnocení připravovaných AO (tehdy akceleračních zón) ze strany Krajského úřadu Kraje Vysočina. Požadavek na projednání navrhovaných AO ze strany předkladatelů s dotčenými obcemi výslovně vznesli zástupci samosprávy Kraje Vysočina (hejtman kraje a přítomní radní) na jednání se zástupci MŽP a MPO na Výboru pro strategické projekty, životní prostředí a MA 21 dne 11.3.2025. Návrh řešení: Vzhledem k neúplnosti a případným dalším vadám podkladů, o něž se opírá navrhované územní opatření, by ke každému záměru bylo třeba provést hodnocení H 67, vydat JES a přinejmenším provést zjišťovací řízení podle zákona EIA. To by se ale zcela míjelo s účelem existence AO.	

Poř.č.	Připomínkové místo	Číslo jednací	Článek	AO	Připomínka	Vyhodnocení
					Pokud nebude možné uvedené nedostatky objektivně a přezkoumatelně odstranit, požaduji vypuštění akcelerační oblasti AOV47 – Bukovec a souvisejícího územního opatření z návrhu Změny č. 2 Územního rozvojového plánu ČR. **<u>7.10 Rozpor koncepce Změny č. 2 URP a návrhu územního opatření o vymezení AOV 47 Bukovce včetně související dokumentace s politikou krajů v oblasti OZE a reálným stavem rozvoje OZE v krajích. Rozpor s politikou státu v oblasti OZE</u>** ##### 7.10.1 Rozpor s politikou kraje Vysočina a stavem rozvoje OZE v Kraji Vysočina **Kraj Vysočina podporuje obnovitelné zdroje energie – na území kraje je cca 120 malých vodních elektráren a cca 70 bioplynových stanic.** Krajský úřad Kraje Vysočina a obecní úřady obcí s rozšířenou působností se během posledních tří let vyjadřovaly a vydávaly jednotná environmentální stanoviska (dále jen „JES") **k 42 fotovoltaickým elektrárnám (dále jen „FVE") o celkové kapacitě 153,1 MW.** V odkazu předkládáme mapu FVE (https://www.mapotic.com/fotovoltanicke-elektrarny-cr) umístěných na střechách budov na území Kraje Vysočina. Kraj Vysočina zahájil projekty s výstavbou fotovoltaických elektráren na střechách svých budov nebo svých příspěvkových organizací. **V současné době stojí na území Kraje Vysočina celkem tři větrné parky se sedmi stroji. Nachází se v katastru obcí Pavlov u Jihlavy, ve Věžnici a v obci Kámen (okres Havlíčkův Brod). Zároveň krajský úřad během dvou let obdržel tři žádosti k výstavbě větrných elektráren** v rámci procesu posuzování vlivů na životní prostředí podle zákona č. 100/2001 Sb. Jestliže bychom rovnoměrně rozdělili obnovitelné zdroje energie na celé území České republiky s celkovou kapacitou 3000 MW, tak **Kraj Vysočina již s výše uvedeným výkonem FVE a s připravovanými VTE bude splňovat státní požadavek, tzn. 3 000 MW / 14 krajů = 214 MW.** **V Kraji Vysočina je postavena jaderná elektrárna Dukovany se čtyřmi reaktory a budou se stavět další dva nové reaktory.** Kraj Vysočina podporuje tento nízkoemisní zdroj elektřiny. Projednává se Koncepce nakládání s radioaktivním odpadem a vyhořelým jaderným palivem (aktualizace pro období 2025 až 2035 s výhledem po roce 2050) v souvislosti s výběrem lokality pro umístění vyhořelého jaderného paliva, přičemž v Kraji Vysočina jsou navrženy dvě lokality a s velkou pravděpodobností bude některá z nich vybrána. **Území Kraje Vysočina je již zatíženo a omezeno stavbou jaderné elektrárny a výstavbou nových bloků a bude dále zatíženo případným výběrem lokality pro umístění vyhořelého jaderného paliva.** V minulých letech zástupci MŽP na jednání Komise Rady Asociace krajů České republiky (dále jen „AKČR") pro životní prostředí a energetiku informovali, že návrh AO bude pro obnovitelné zdroje, tzn. pro větrnou a fotovoltaickou energii. Rada AKČR poslala po posledním jednání v roce 2025 dopis předsedovi vlády, na MŽP a Ministerstvo pro místní rozvoj, aby mimo jiné byla zřízena pracovní platforma za účasti zástupců krajů, která by transparentně stanovila cíle v oblasti zvýšení instalace obnovitelných zdrojů energie prostřednictvím akceleračních oblastí celostátního významu a rovněž by stanovila jasná kritéria pro rozdělení tohoto výkonu mezi kraje. Tyto apely z AKČR nebyly ze strany ústředních orgánů vyslyšeny. Vymezení připravovaných akceleračních oblastí v URP a připravovaných ploch pro obnovitelné zdroje v Zásadách územního rozvoje obou dvou krajů se však věcně, ani argumentačně nepotkává, ačkoliv tyto podklady byly v rámci přípravy UO a SEA těmito kraji předloženy! **Žádná z těchto skutečností nebyla při stanovení předmětných akceleračních oblastí na území kraje Vysočina zohledněna.** Návrh řešení: Požaduji respektovat již vymezená území pro rozvoj OZE v kraji Vysočina a zohlednit výše uvedené skutečnosti při vymezení předmětné AOV 47. Pokud nebude možné uvedené nedostatky objektivně a přezkoumatelně odstranit, požaduji vypuštění akcelerační oblasti AOV47 – Bukovec a souvisejícího územního opatření z návrhu Změny č. 2 Územního rozvojového plánu ČR. ##### 7.10.2 Rozpor s politikou Jihočeského kraje a stavem rozvoje OZE v Jihočeském kraji Jihočeský kraj ve vztahu k obnovitelným zdrojům energie pořizuje změnu č. 10 Zásad územního rozvoje, která vymezuje území s vyloučením možnosti umisťování výroben z obnovitelných zdrojů energie a dále prověřuje vymezení zastavitelných ploch pro konkrétní možnost jejich umístění (bez akcelerace). Tato změna již byla s veřejností řádně projednána dle stavebního zákona, nyní se připravuje její opakované veřejné projednání.	

Poř.č.	Připomínkové místo	Číslo jednací	Článek	AO	Připomínka	Vyhodnocení
					Vymezení připravovaných akceleračních oblastí v URP a připravovaných ploch pro obnovitelné zdroje v Zásadách územního rozvoje obou dvou krajů se však věcně, ani argumentačně nepotkává, ačkoliv tyto podklady byly v rámci přípravy UO a SEA těmito kraji předloženy! Návrh řešení: Požaduji respektovat již vymezená území pro rozvoj OZE v Jihočeském kraji a zohlednit výše uvedené skutečnosti při vymezení předmětné AOV 47. Pokud nebude možné uvedené nedostatky objektivně a přezkoumatelně odstranit, požaduji vypuštění akcelerační oblasti AOV47 – Bukovec a souvisejícího územního opatření z návrhu Změny č. 2 Územního rozvojového plánu ČR. ##### 7.10.3 Rozpor s energetickou politikou a strategií ČR Změna č. 2 se vůbec nezabývá ani dopady rozvoje jaderné energie na zajištění energetické nezávislosti na fosilních palivech nebo na snížení emisí CO2. Dostavba dalších bloků Dukovan přitom zcela jistě bude mít na snížení energetické závislosti a na emise CO2 v ČR podstatný vliv. Všechny tyto varianty by měly být poměřeny s dlouhodobými negativními dopady OZE a mělo by být objektivně zhodnoceno, zda je vůbec rozvoj OZE vhodnou cestou a zda by neměly být upřednostněny cesty jiné. Podatel jen na okraj připomíná, že první nový blok Dukovan má být dle tvrzení vlády v provozu již v roce 2036, což skutečně není vzdálené datum. Vodíková strategie pak na léta 2031 – 2050 plánuje dalekosáhlý rozvoj tohoto druhu energie (kapitola 4.2.3). Tato etapa (její začátek) se také rychle blíží a není tedy zřejmé, proč není možné řešit energetickou potřebu ČR i tímto způsobem (otázkou proto je, zda by se spíše již nyní neměly namísto OZE začít plánovat a posléze realizovat vodíkové plynovody, aby byla infrastruktura připravena na situaci, kdy se bude vodík běžně vyrábět a používat jako zdroj energie). **Směřování energetiky tímto směrem je rozhodně méně invazivní a dlouhodobě udržitelnější než VTE, přesto tento fakt Změna č. 2 vůbec nijak nereflektuje a nehodnotí a neporovnává různé varianty řešení energetické závislosti.** Pokud by stát přesto chtěl podporovat vedle rozvoje jádra a vodíku i VTE, **pak by řešením souladným s Ústavou ČR bylo ponechat vymezení akceleračních zón na územních plánech jednotlivých obcí, které samy budou rozhodovat o svém rozvoji a o využití svého území.** Návrh řešení: Požaduji respektovat a zohlednit výše uvedené skutečnosti při vymezení předmětné AOV 47. Pokud nebude možné uvedené nedostatky objektivně a přezkoumatelně odstranit, požaduji vypuštění akcelerační oblasti AOV47 – Bukovec a souvisejícího územního opatření z návrhu Změny č. 2 Územního rozvojového plánu ČR. **<u>7.11. Neúplné publikované informace pořizovatelem Změny č. 2 URP ČR</u>** Publikované informace Ministerstvem pro místní rozvoj návrhu Změny č. 2 ÚRP včetně všech jeho příloh, nejsou všechny, které soustředil zpracovatel návrhu, kterým je Ústav územního rozvoje se sídlem v Brně. **Chybí zejména zadání ke zpracování návrhu Změny č. 2 ÚRP podle, které byl tento dokument připravován.** Zpracovatel nepostupoval podle zadání Vlády ČR, která toto zadání učinila prostřednictvím usnesení č. 811 ze dne 22.10.2025. Návrh řešení: Podatel připomínky žádá, aby Ministerstvo pro místní rozvoj zveřejnilo skutečné zadání podle něhož byl zpracován návrh Změny č. 2 ÚRP. Toto zadání by mělo odpovídat výsledku návrhu Změny č. 2 ÚRP v textové části, části odůvodnění a dále všech příloh, jejich zveřejnění bylo oznámeno prostřednictvím publikace Veřejné vyhlášky Ministerstva pro místní rozvoj č.j. MMR-25750/2026-81 ze dne 14.04.2026. **<u>7.12. Provedení průzkumů neautorizovanými osobami</u>** Z předložené informace Ústavem územního rozvoje jako zpracovatele návrhu Změny č. 2 ÚRP, je zřejmé, že neexistují dokumenty o pověření úředních osob k činnostem na přípravě návrh Změny č. 2 ÚRP. **Nelze tudíž vyloučit, že návrh Změny č. 2 ÚRP vypracovaly neúřední osoby, které k tomu neměly oprávnění a vyjmenované úřední osoby jen formálně přikryly (svými úředními podpisy) práci jiných soukromých osob.** Tomu odpovídá i výsledek. **Tzv. průzkumy byly provedeny doslova skandálním způsobem bez terénního průzkumu, pouze na základě údajů u NDOP či literárních rešerší.** Průzkumy jsou tedy neadekvátní vzhledem k závažnosti dopadů předpokládaných záměrů na zákonné zájmy ochrany přírody a navíc jsou **provedeny neautorizovanými osobami.** Na tuto skutečnost bylo Ministerstvo životního prostředí výslovně a písemně krajskými úřady upozorňováno. Návrh řešení:	

Poř.č.	Připomínkové místo	Číslo jednací	Článek	AO	Připomínka	Vyhodnocení
					Podatel připomínky žádá, aby Změna č. 2 URP ČR byla zpracována výhradně osobami s příslušnou autorizací, zejména co se týče podkladů pro dokumentaci SEA. **VIII. PŘIPOMÍNKY OBECNÉHO CHARAKTERU KE KONCEPCI A PROVEDENÍ NÁVRHU ZMĚNY Č. 2 ÚZEMNÍHO ROZVOJOVÉHO PLÁNU ČR A NÁVRHU ÚZEMNÍHO OPATŘENÍ O VYMEZENÍ AOV Č. 47 BUKOVEC, SOUVISEJÍCÍ DOKUMENTACI SEA, A JEJICH ODŮVODNĚNÍ** **8.1 Koncepčně chybný nástroj územního plánování ve formě změny Územního rozvojového plánu ČR** Vymezení akceleračních oblastí s největší pravděpodobností povede k tomu, že záměry OZE v nich umisťované budou upřednostňovány **a nedojde už nikdy k řádnému posouzení jejich negativních dopadů na životní prostředí, na krajinný ráz, na zdraví a životy lidí.** ##### 8.1.1 Nedostatečné posouzení SEA a koncepčně chybný nástroj územního plánování ve formě změny Územního rozvojového plánu převážně vylučuje EIA Už pouze z tohoto důvodu by mělo být vyhodnocení vlivů Změny č. 2 a UO extrémně podrobné a kvalitní, **prakticky na úrovni EIA.** Překážkou pro takové podrobné posouzení je ale fakt, že je **měřítko ÚRP příliš velké a neumožňuje skutečně posoudit dopady vymezení AOV 47 (jiné by to bylo na úrovni územního plánu, resp. v procesu EIA se znalostí konkrétního záměru).** Na vymezení akceleračních oblastí navíc naváže zrychlené a zjednodušené povolovací řízení před Dopravním a energetickým stavebním úřadem, v rámci kterého bude úřad ověřovat, zda jsou záměry v souladu **s vágními a nicneříkajícími podmínkami** územního opatření. V souladu s těmito obecnými podmínkami ale budou prakticky jakékoliv záměry, což znamená, že skutečné vlivy VTE realizovaných **v AOV47 nebudou nikdy reálně posouzeny.** Uvedené obavy podatele plynou z § 25 zákona č. 249/2025 Sb. ZOZE, kde se uvádí, že: *(1) Územní opatření je závazné pro vyjádření, závazné stanovisko nebo rozhodnutí vydávaná pro záměr pro využití obnovitelného zdroje energie v akcelerační oblasti, s výjimkou vyjádření nebo závazného stanoviska podle § 36 stavebního zákona.* *(2) Nesplňuje-li záměr pro využití obnovitelného zdroje energie podmínky nebo zmírňující opatření stanovené v územním opatření nebo v územním plánu podle § 22, vydá správní orgán, jehož působnosti se tyto podmínky nebo zmírňující opatření týkají, nesouhlasné vyjádření nebo závazné stanovisko anebo zamítne žádost o vydání rozhodnutí.* Pokud tedy bude DESÚ chtít, jednoduše řekne, že vše už bylo řádně a dostatečně posouzeno v rámci Změny č. 2, záměr je v souladu s územním opatřením a v povolovacím řízení není už co řešit. **Obcím se pak budou mimořádně špatně uplatňovat podrobné argumenty, byť budou racionální. S největší pravděpodobností ale budou smeteny bez jakékoliv diskuse ze stolu.** Existence územního opatření má navíc velký dopad na to, jestli se bude záměr vůbec OZE ještě vůbec posuzovat podle zákona č. 100/2001 Sb. v procesu EIA (§ 28 zákona č. 249/2025 Sb.). EIA bude probíhat jen tehdy, pokud: ➢ půjde o záměr předmětem posuzování vlivů na životní prostředí přesahujících hranice České republiky nebo ➢ půjde o záměr, u kterého je s ohledem na ekologickou citlivost území, v němž se nachází, vysoce pravděpodobné, že záměr povede k významným nepříznivým vlivům na životní prostředí nebo veřejné zdraví, které nebyly zjištěny při pořizování územního opatření a které nelze vyloučit dodatečnými podmínkami a zmírňujícími opatřeními. Řada záměrů v AO, které byly posouzeny mimořádně obecně, **už tedy EIA podléhat nebude,** i když by jinak posouzení EIA podléhaly, kdyby AO nebyly v ÚRP vymezeny. **Je nepravděpodobné, že by někdy příslušný úřad DESÚ konstatoval, že území, ve kterém se má záměr nacházet, je tak ekologicky citlivé, že záměr povede k významným nepříznivým vlivům a je tedy třeba EIA. Nepravděpodobnost takového závěru vyplývá z faktu, že vyhodnocení územního opatření o všech vlivech tvrdí, že jsou mírné nebo zanedbatelné a není třeba se jimi blíže zabývat.** Proč by to měl úřad během povolování záměru v AO zpochybnit, když jsou VTE aktuálně politicky silně protěžovanými záměry a neexistuje zájem na skutečném posouzení jejich dopadů? Obec tak sice bude moct v povolovacím řízení tvrdit, že to vidí jinak, ale to bude tak všechno, co bude moct dělat.	

Poř.č.	Připomínkové místo	Číslo jednací	Článek	AO	Připomínka	Vyhodnocení
					Proto je velmi nevhodné vymezovat akcelerační oblasti na úrovni ÚRP, kdy nemohou být vlivy reálně posouzeny a už vůbec by se nemělo stát, že posouzení provedené na úrovni ÚRP vyloučí provádění dalších posouzení na nižších úrovních, minimálně na úrovni územního plánu, ideálně však posouzení konkrétního záměru, kdy teprve budou skutečně známy parametry záměrů. Jedinou cestou, jak k dospět k tomu, aby byly všechny záměry OZE řádně posouzeny za současného stavu legislativy, je nevymezovat AO v ÚRP, ale ponechat jejich vymezení na územní plány. To, že na úrovni Změny č. 2 nejde vlivy posoudit, připouští na několika místech i samo Vyhodnocení vlivů Změny č. 2 na životní prostředí: ➢ *Polohu a počet jednotlivých zařízení uvnitř akcelerační oblasti pro výrobu elektřiny využívající energii větru nelze předjímat a v podrobnosti grafické části ÚRP (1:200000) ji nelze ani smysluplně odhadovat. Je ale pravděpodobné, že bude docházet k odnětí ZPF pod plochou jednotlivých zařízení, která bude zanedbatelného rozsahu, a také vlivem budování technické, ale zejména dopravní infrastruktury pro obslužné komunikace pro výstavbu a údržbu zařízení.* ➢ *Územní rozvojový plán je koncepčním územně plánovacím dokumentem na celorepublikové úrovni. Pracuje se v něm s územně plánovacími nástroji ve velmi hrubém, ale i poměrně podrobném rozlišení, které ovšem nezobrazuje reálné provedení stavby, pouze ho v širokém měřítku lokalizuje do řešeného území. Toto měřítko a absence znalosti o konkrétním umístění a počtu jednotlivých VTE či skutečné velikosti (plochy) instalovaných FVE neumožňuje identifikovat přesně a podrobně případné konkrétní negativní vlivy na životní prostředí, proto zde dále uvedené vyhodnocení vlivů na životní prostředí (ať* *již u jednotlivých složek nebo u jejich kumulace a synergie) stanovuje pouze potenciální možnost, nikoliv jistotu vlivu.* ➢ *Nejistota hodnocení je dána zejména neznalostí konkrétního stavebně-technického řešení staveb v navrhovaných akceleračních oblastech, ke kterému nadto v měřítku územního rozvojového plánu nemůže být přihlíženo a současně ani není možno ho nařizovat, pouze pro něj stanovit některé podmínky. Jednalo by se o nezákonnou podrobnost, a o podrobnost řešitelnou nižšími správními akty, kterou tedy nelze, a to i na základě řady soudních precedentů, do územně plánovací dokumentace na úrovni kraje závazně stanovit.* Za takové míry neznalosti reálií (počet budoucích VTE, které vzniknou v AOV47 nelze ani odhadovat?) a dopadů provozu VTE **je nemožné, aby vyhodnocení vůbec mohlo mít jakoukoliv vypovídací hodnotu a aby bylo bez konkretizace AO v územním plánu a bez provedení důkladné EIA vůbec bráno vážně a jako relevantní a plně dostačující podklad pro povolení záměru.** Vyhodnocení navíc připouští, že dopady Změny č. 2 jsou převážně negativní: *„Provedeným porovnáním aktivní varianty (tj. Změny č. 2 ÚRP) s nulovou variantou (tj. ÚRP ve znění změny č. 1a) bylo zjištěno, že nulová varianta byla u 9 složek životního prostředí hodnocena jako vhodnější; aktivní varianta byla u 1 složky životního prostředí hodnocena jako vhodnější a u 1 složky byly varianty hodnoceny jako rovnocenné. Je zřejmé, že aktivní varianta, která přináší do území řadu nových staveb obnovitelných zdrojů el. energie, bude potenciálně vždy vykazovat více negativních vlivů, byť většinou mírných než varianta, kdy k žádné změně v území nedochází."* Přesto to ale nebrání tomu, aby byla AO vymezena. Z Vyhodnocení je pak zřejmé, že **i nemnohé údajně pozitivní dopady mají velmi nejasné kontury a vůbec nejsou nijak kvantifikovány a zůstávají na úrovni dohadů typu „možná", „snad" a „zřejmě" či „asi":** *„Současně ale platí, že nulová varianta nepovede ke zmírnění negativních vlivů na klima a nepřispěje k vyšší energetické soběstačnosti a snížení potřeby fosilních paliv včetně negativních vlivů v místě jejich těžby (tyto vlivy vznikají často mimo území naší republiky a jejich hodnocení nemůže být v plné míře do porovnání zahrnuto)."* Z takového konstatování přece vůbec neplyne, že „aktivní" varianta s vymezením AOV47 povede k měřitelnému snížení negativních vlivů na klima a přispěje k ověřitelnému zvýšení energetické soběstačnosti.	

Poř.č.	Připomínkové místo	Číslo jednací	Článek	AO	Připomínka	Vyhodnocení
					To ostatně potvrzuje i Vyhodnocení vlivů územního opatření k AOV47, ve kterém se uvádí, že AOV47 má *„zanedbatelný až mírně pozitivní vliv k ochraně klimatu… v globálním měřítku."* Z jakého důvodu je tedy AOV47 vymezena, když má jen zanedbatelný pozitivní přínos, zato extrémní množství vlivů negativních? **K výše uvedenému je nutno poznamenat, že v případě posuzování EIA prováděné na krajské úrovni se mohou vyjádřit všechny subjekty, dokumentace je řádně vyvěšena v systému cenia, to vše oproti systému SEA, kdy navazuje pouze JES – jednotné enviromentální stanovisko, ke kterému se nevyjadřuje nikdo než taxativně vymezený počet účastníků, mezi nimiž však nejsou sousední obce, nepřímí sousedé, spolky apod., tudíž možnost odporu veřejnosti je zde prakticky vyloučena – což je ostatně skrytým a jediným cílem předmětného územního opatření.** **Takový přístup k územnímu plánování a povolování záměrů je neakceptovatelný. Je výrazně oslabována (podlamována) ochrana veřejných zájmů, když reálné posuzování vlivů záměrů z podstatné části vůbec nemusí proběhnout.** Návrh řešení: Požaduji respektovat platnou právní úpravu a zohlednit tuto skutečnost při vymezení předmětné AOV 47 tak, že buď bude použit při vymezení akcelerační oblasti č. 47 Bukovec koncepčně správný nástroj územního plánování a územně plánovací dokumentace, kterým jsou zásady územního rozvoje nebo ještě nižší stupeň UPD anebo doplnit hodnocení SEA na úroveň popsanou v ostatních námitkách, tak aby bylo možno seriózně posoudit skutečné vlivy posuzovaného záměru. Pokud nebude možné uvedené nedostatky objektivně a přezkoumatelně odstranit, požaduji vypuštění akcelerační oblasti AOV47 – Bukovec a souvisejícího územního opatření z návrhu Změny č. 2 Územního rozvojového plánu ČR. ##### 8.1.2 Rozpor s metodikou Ministerstva životního prostředí i zákonem o urychlení využívání obnovitelných zdrojů energie ZOZE i Metodika MŽP jsou přehledné a jasně aplikovatelné. Metodika MŽP v bodě 3 na str. 5 zdůrazňuje, že důvody předpokládají, že záměr využití OZE nebude mít významný negativní dopad na životní prostředí a musí se mj. opírat o vhodné umístění akcelerační oblasti s důrazem na předběžný výběr lokalit na základě dostupných podkladů. **Zde je třeba upozornit na nedodržení tohoto požadavku ze strany předkladatele, protože výběr lokalit se o dostupné podklady neopíral, v případě Kraje Vysočina a Jihočeského kraje, viz připomínku v jiné části tohoto podání.** Metodika MŽP v bodě 4 na str. 5 dále uvádí, že podmínky kladené k záměrům v AO nesmí být přísnější, než podmínky pro záměry umísťované v jiných územích (tj. mimo AO). Tomuto požadavku je obtížné dostát jednak s ohledem na nedostatečné podklady o stavu životního prostředí (zejm. přírodního prostředí) a dále s ohledem na dynamiku některých posuzovaných přírodních jevů (výskyt zvláště chráněných druhů živočichů). Naopak z hlediska principu předběžné opatrnosti by bylo na místě stanovit v případě proměnlivých jevů podmínky přísnější. A nepomůže zde ani možnost podrobnějších podmínek, než připouští podrobnost územního plánu (Metodika MŽP bod 7.6 s 20 – 21, aj.). I tak by v tomto konkrétním případě bylo nejisté, zda jsou takové podmínky a opatření dostatečné. Lze jen podotknout, že pro územní opatření nelze použít běžnou typologii podmínek (jako při kauzálním posuzování). Zejména nelze lokalizovat zmírňující opatření, ani stanovit jejich četnost. Jestliže podmínky mají být proveditelné, je otázkou, o jakou míru pravděpodobnosti proveditelnosti se má jednat. Celkem přesně lze určit stavební nebo technickou proveditelnost, nikoli však proveditelnost právní – o dostupnosti pozemků k realizaci opatření v AO či dokonce mimo AO nejsou informace. Přitom zmírnění vizuálních projevů VTE by bylo potřebné na řadě míst v pásmu zřetelné viditelnosti (Metodika MŽP zjevně počítá s rozsahem výkresu územního opatření i mimo AO – bod 4 s. 6). Metodika MŽP též v bodě 7 na str. 10 upozorňuje na potřebu zákonnosti podmínek. To zákon o ochraně přírody splňuje. Podmínky i opatření lze též individuálně zdůvodnit, a to i u obecných (schematických) podmínek. **Co však na úrovni územního opatření lze jen s obtížemi určit, je návaznost zmírňujícího či kompenzačního opatření na negativní vliv na konkrétní zájem ochrany přírody.** Jestliže např. VTE negativně ovlivní krajinný ráz v dotčeném krajinném prostoru, nemůže kompenzační opatření prioritně spočívat ve vytvoření biotopu pro obojživelníky. Nebo by se muselo jednat až o poslední a odůvodněnou možnost kompenzace po vyloučení možnosti bližších dotčenému zájmu (snížení VTE, výsadby v intravilánech, apod.). Metodika MŽP dále velmi přesně udává, že tzv. limity území podle ust. § 12 r) stavebního zákona vznikají nejen na základě právních předpisů nebo „ex decreto" v širokém smyslu, ale též jako faktický stav - vlastnost území. Tuto eventualitu ale předmětné územní opatření nebralo v potaz (viz níže).	

Poř.č.	Připomínkové místo	Číslo jednací	Článek	AO	Připomínka	Vyhodnocení
					AO měly být připravovány s co největší pečlivostí, **za spolupráce krajů a obcí s navrhovatelem AO.** O tom byly kraje na neformálních jednáních opakovaně ubezpečovány ze strany MMR i MŽP. Návrh AO se měl opírat o co největší sadu podkladů a terénní průzkum. **To se nestalo.** Nastává tedy paradoxní situace – záměry VTE (včetně doprovodných staveb) mají být umísťovány kamkoli do AO **bez toho, aby byl řádně vyhodnocen stav životního prostředí v AO.** Jedná se o umisťování záměrů do „slepé mapy". V zásadě se jedná o rozpor mezi kauzálním (projektovým) posuzováním a koncepční úrovní posuzování vlivů záměrů na životní prostředí. Tento rozpor může být odstraněn jen tím, že AO budou navrhovány na malých plochách o jednotkách až malých desítkách km2 **a po detailním zhodnocení všech dostupných odborných podkladů a posouzení na místě samém (to se naprosto nestalo).** Na to také upozorňuje Metodika MŽP (bod 5.2. i.f., s. 8), když zapovídá vydávat úkony uvedené v ust. § 13 odst. 2 ZOZE na základě skutečností vyplývajících z větších podobností informací známých při povolování samotného záměru. Jestliže je zřejmé, že podklady pro územní opatření jsou nepravdivé, neúplné nebo zkreslené (Metodika MŽP bod 5.2. s. 8), je třeba vydat úkony (tj. úkony JES) na projektové úrovni tak, aby bylo naplněno ust. 3 odst. 2 stavebního zákona. Stejně tak je třeba nahlížet na ust. § 27 odst. 2 ZOZE. Jestliže hodnocení (H 67) podle ust. § 67 zákona o ochraně přírody se má provést při vysoké pravděpodobnosti změny okolností v AO (tj. změny skutkového stavu, který je základem pro posouzení účinků záměru na zákonem chráněný zájem), **tím spíš je třeba H 67 požadovat v případě, v němž skutkový stav v AO nebyl zjištěn vůbec nebo nebyl** zjištěn tak, aby se rovnocenně s projektovými záměry dala aplikovat ust. § 4 odst. 2, § 5b, § 12 odst. 2 a § 56 zákona o ochraně přírody. Nezáleží totiž na tom, že návrh zadání změny č. 2 URP nebo faktická zadání pro přírodovědné průzkumy byly obecnější a méně náročné než u H 67 a (možná některé) byly provedeny v souladu s vyhláškou 142/2018 Sb. Podstata nesprávnosti přípravy podkladů spočívá v tom, že uvedená ustanovení zákona o ochraně přírody **nelze na navržené územní opatření správným způsobem aplikovat a zároveň, že relevantní podklady bylo možné reálně získat** ať už spoluprací s obcemi a kraji, kteří těmito podklady disponují (zejména u statických jevů) nebo za dobu platnosti směrnice RED III. bylo možné provést adekvátní přírodovědné průzkumy (u jevů dynamických), protože navržené AO mají velikost, která takový přírodovědný průzkum umožňuje (tj. jednotky až nižší desítky km2). Obdobně poukazuje podatel na ust. § 28 odst. 1 písmeno b) ZOZE, není-li ekologická citlivost území adekvátně vyhodnocena, **tak že nelze vyloučit významný nepříznivý vliv na životní prostředí, bylo by bez dalšího třeba postupovat podle ust. § 28 odst. 5 ZOZE.** Zákonné požadavky ZOZE tedy nejsou předloženými návrhy územních opatření naplněny. Ust. § 4 odst. 2 a 3 ZOZE je třeba považovat za částečně finální normy. Zejména přednost vymezení AO na plochách uvedených v ust. § 4 odst. 3 ZOZE **nebyla na úrovni státu prověřována.** Přednost nadto neznamená nemožnost vymezení AO na jiných plochách. **Stejně tak ust. § 4 odst. 2 ZOZE nelze brát jako výjimku vůči aplikaci jiných zákonných ustanovení.** Tj. při vzniku AO brát v potaz pouze limity území (§ 12 písmeno r) st.z) a významný dopad na životní prostředí. **Velikost AO o jednotkách až nižších desítkách km2 je účelná k tomu, aby mohly být zajištěny podklady na úrovni podrobnosti pro projektová řízení. To se reálně nestalo.** Stejně jako parametr velikostí AO **měl předkladatel posuzovat jejich efektivitu**, protože nezřídka navrhovaná AO o velikosti několika km2 na plochách s dalším reálným omezením (intravilán, svažitost, les, údolní niva apod.) vhodná pro umístění nižších jednotek VTE, nemůže plnit svůj účel. Protože byly ale nezbytné oblasti podle ust. § 3 ZOZE vymezeny velmi široce a ledabyle, má prakticky každá navrhovaná AO několik alternativ z hlediska ochrany životního prostředí (a především ochrany přírody a krajiny) vhodnějších. Úvahy zpracovatelů návrhu AO nelze rekonstruovat, zdá se ale, že umístěním řady AO „napravují" nedostatky ve vymezení nezbytných oblastí. AO se nezvykle často nachází v dosahu dopravní, energetické a jiné infrastruktury, i když z hlediska zájmů ochrany přírody a krajiny, bylo možné nalézt mnohem vhodnější lokality, a to rovněž ve vymezených nezbytných oblastech. **Už výběr AO tedy patrně kladl důraz na jiná kritéria, než mu přísluší podle cílového ust. § 4 odst. 2 ZOZE.** I tak by pečlivá příprava AO mohla nalézt kompromis mezi „vhodnějšími plochami" uvnitř nezbytných oblastí a nároky na ochranu přírody a krajiny. Krajské úřady (nikoliv obce, které nebyly k jednáním přizvány) na četných jednáních s VÚKOZ, MŽP i MMR na takové plochy upozorňovaly. I kdyby mělo být ust. § 4 odst. 2 ZOZE přímo aplikováno, **měl předkladatel při možnosti vybrat několik alternativ AO zvolit tu, která má na zájmy přírody a krajiny nejmenší dopad.**	

Poř.č.	Připomínkové místo	Číslo jednací	Článek	AO	Připomínka	Vyhodnocení
					Případná přímá aplikace ust. § 4 odst. 2 ZOZE by se týkala pouze určitého rozsahu posuzovaných skutečností, to vyplývá z podrobnějšího ust. § 11 odst. 2 ZOZE (pro něž je ust. § 4 odst. 2 vodítkem). Jde o rozsah faktické derogace Směrnice o ptácích a Směrnice o stanovištích, které ust. § 11 odst. 2 ZOZE **mírně rozšiřuje na všechny zvláště chráněné druhy živočichů, nejen na evropské druhy.** Návrh územního opatření se má zdánlivě připravovat v takovém rozsahu podrobnosti, aby bylo možné posoudit, zmírnit nebo vyloučit nepříznivé dopady záměrů na ptáky a zvláště chráněné živočichy podle ust. § 11 odst. 2 ZOZE. **Ve skutečnosti ale návrh územního opatření musí vyhovovat posouzení záměru na projektové úrovni, tak jak to chce ust. § 13 odst. 2 ZOZE** (srov. závěr návětí: *„….. a dále s požadavky…"*), přičemž **písmena a) – f) uvedeného ustanovení výslovně jmenují formy jednotlivých individuálních právních aktů.** Zákon ZOZE tedy přesně a výslovně stanoví, že kromě základních požadavků ust. § 4 odst. 2 a § 11 odst. 2 ZOZE je třeba návrh územního opatření připravit v tom rozsahu a podrobnosti, aby bylo možno dopad záměrů posoudit **jakoby se jednalo o kauzální posuzování.** (Jistě, se všemi zákonnými požadavky – ust. § 82a odst. 1 zákona o ochraně přírody, aj.). Tento závěr podtrhuje i ust. § 13 odst. 1 ZOZE, který uvádí, že stanovisko krajského úřadu podle ust. § 54 odst. 1 stavebního zákona se uplatní v rozsahu působnosti ust. § 18 odst. 1 zákona č. 148/2023 Sb., přičemž pokud návrh územního opatření zní pouze v rozsahu požadavků ust. § 11 odst. 3 ZOZE, vystavuje se pořizovatel riziku, že zpracování rozsahu a podrobnosti územního opatření (přípustnost, podmínky, zmírňující opatření) nebude odpovídat požadavkům hmotněprávních ustanovení jmenovaných v ust. § 13 odst. 2 ZOZE. Dále i ust. § 8 odst. 1 ZOZE je třeba chápat tak, že vyhodnocení vlivů na udržitelný rozvoj území je nutným, **nikoli však jediným podkladem** pro územní opatření. Což implicitně doplňuje věta druhá tohoto ustanovení, když připouští podrobnost podmínek a zmírňujících opatření namísto navazující územně plánovací dokumentace nebo rozhodnutí. **Je tedy zřejmé, že podklady pro vymezení AO musí být zpracovány na té úrovni podrobnosti, jakoby se jednalo o posouzení běžného záměru.** A má-li se na základě větší podrobnosti podkladů formulovat podmínka či opatření, tím spíše by se na jejich základě měla posoudit přípustnost vymezení samotné AO. Připravit návrh územního opatření na nižší úrovni podrobnosti není samo o sobě protizákonné. Příslušný orgán by ale pro vydání bezvadného stanoviska **musel disponovat takovými podklady, aby sám mohl neúplnost (tj. nižší podrobnost návrhu územního opatření) doplnit a věc posoudit.** To je s ohledem na zákonnou lhůtu pro vydání stanoviska problematické. Přitom by se dalo předpokládat, že přinejmenším požadavek ust. § 11 odst. 3 ZOZE bude při návrhu územního opatření naplněn. I s tím ohledem, že citlivé druhy zvláště chráněných živočichů (ptáci, netopýři) jsou zároveň evropskými druhy. I v tomto ohledu jsou ale podklady, o něž se návrh územního opatření opírá, nedostatečné. Totéž platí pro nahrazované úkony podle ust. § 13 odst. 2 písmeno a) a d) – kde by s ohledem na předpokládanou lokalizaci VTE postačilo posoudit statické jevy. Pro tuto část odůvodnění je možné shrnout, že ZOZE nápaditě překlenuje rozdíl mezi koncepčním a kauzálním posuzováním záměrů, aplikace ustanovení ZOZE ze strany pořizovatele ale není zdařilá. **Vedlejší či doprovodné stavby (tj. záměr v širším smyslu) podle ust. § 2 písmeno a) ZOZE nejsou v návrhu územního opatření blíže definovány, popsány, lokalizovány.** Není určeno, jak velké plochy budou vzhledem k předpokládanému počtu VTE zaujímat. Přitom se jedná o stavby ve volné krajině plošně zasahující větší výměry pozemků, než samotná VTE. Vzhledem k velikosti navrhované AO a navrhovaným maximálním počtům VTE v ní **měly a mohly být uvedené parametry odhadnuty a mohly být připraveny relativně konkrétní podmínky pro zmírnění dopadů těchto staveb.** Závěr o protiprávnosti navrhovaného územního opatření z hlediska ust. § 13 odst. 2 písm. a),b),d),e) ZOZE se opírá o za prvé nedostatečně zjištěný stav věci ve smyslu ust. § 3 správního řádu, a o za druhé v případech, že skutkový stav zjištěn byl, jsou z něho vzhledem k ust. § 4 odst. 2, § 5b odst. 1, § 12 odst. 2 a § 56 zákona o ochraně přírody vyvozeny nesprávné závěry, že navrhované územní opatření lze schválit. Rovněž by nebylo spravedlivé investory i obyvatele dotčených obcí vystavit značné míře právní nejistoty. Nejistotu pro investory znamená užití např. ust. § 27 odst. 2 ZOZE – jestliže JES se na záměr má použít v případech, v nichž dojde ke změně okolností, **tím spíše se JES musí ke konkrétnímu záměru vydat v těch situacích, v nichž tyto okolnosti (skutkový stav) nebyly zjištěny vůbec nebo jen velmi nedokonale a to i ve srovnání s obdobnými nebo i méně závažnými záměry.** Návrh řešení: Požaduji respektovat platnou právní úpravu a zohlednit tuto skutečnost při vymezení předmětné AOV 47 tak, že buď bude použit při vymezení akcelerační oblasti č. 47 Bukovec koncepčně správný nástroj územního plánování a územně plánovací dokumentace, kterým jsou zásady územního rozvoje nebo ještě	

Poř.č.	Připomínkové místo	Číslo jednací	Článek	AO	Připomínka	Vyhodnocení
					nižší stupeň UPD anebo doplnit hodnocení SEA na úroveň popsanou v ostatních námitkách a shora v této námitce, tak aby bylo možno seriózně posoudit skutečné vlivy posuzovaného záměru a dále odstranit i ostatní výše vytýkané nedostatky. Pokud nebude možné uvedené nedostatky objektivně a přezkoumatelně odstranit, požaduji vypuštění akcelerační oblasti AOV47 – Bukovec a souvisejícího územního opatření z návrhu Změny č. 2 Územního rozvojového plánu ČR. **8.1.3 Územní opatření jsou koncipována tak, že plošně a předem deklarují přípustnost rozsáhlých energetických staveb v území** Územní opatření jsou koncipována tak, že plošně a předem deklarují přípustnost rozsáhlých energetických staveb v území, aniž by v době jejich vydání byly známy konkrétní parametry budoucích záměrů, jejich technické řešení, jejich rozmístění, kumulace více zařízení či jejich skutečné synergické a dlouhodobé dopady. **Stát tímto postupem nahrazuje rozhodování o konkrétním záměru obecnou hypotézou, která má mít závazné účinky pro navazující povolovací procesy.** Podatel považuje za vrcholně problematické, že tzv. „dostatečnost" územních opatření je založena převážně na **obecném** tzv. odborném odhadu v době jejich pořízení, nikoli na reálném posouzení konkrétních záměrů. Řada klíčových vlivů, **zejména hlukové zátěže**, stroboskopického efektu, kumulativních vlivů více zařízení či specifických dopadů na obyvatele a krajinný ráz, **je ponechána až na navazující řízení, aniž by však tato řízení měla možnost zpochybnit samotnou přípustnost záměru v daném území.** Územní opatření podle ZOZE přitom deklarují **dostatečnou ochranu veřejných zájmů, aniž by tuto skutečnost bylo možné reálně ověřit.** Klíčové vlivy, zejména na zdraví obyvatel, kvalitu prostředí, krajinný ráz a biodiverzitu, jsou buď odsouvány až do navazujících řízení, nebo řešeny formou provozních omezení a monitoringů až po uvedení zařízení do provozu. Návrh řešení: Požaduji doplnění konkrétních a úplných podkladů umožňujících objektivní posouzení skutečných dopadů akcelerační oblasti AOV47 – Bukovec již ve fázi SEA, zejména technických parametrů zařízení a jejich výstavby, a dále realistických modelů hlukových, krajinných a světelných dopadů a úplného hodnocení kumulativních a synergických vlivů. Současně požaduji, aby podstatné environmentální střety s těmito parametry nebyly odkládány do budoucích navazujících řízení, ale byly transparentně a přezkoumatelně vyhodnoceny již na strategické úrovni plánování tak, aby veřejnost mohla účinně uplatnit svá práva. Pokud nebude možné uvedené nedostatky objektivně a přezkoumatelně odstranit, požaduji vypuštění akcelerační oblasti AOV47 – Bukovec a souvisejícího územního opatření z návrhu Změny č. 2 Územního rozvojového plánu ČR. **8.2 Nedostatečné odůvodnění výběru lokality a rozpor s deklarovanými kritérii** **8.2.1 Rozpor návrhu akceleračních oblastí se zadáním Změny č. 2 ÚRP, zákonem č. 249/2025 Sb. a cíli směrnice RED III** Odůvodnění Změny č. 2 ÚRP opakovaně uvádí, že: akcelerační oblasti byly vymezeny „přednostně do částí území značně ovlivněných činností člověka", byly vymezeny „přednostně na místě znehodnocených nebo zanedbaných ploch", zejména brownfieldů a území narušených těžbou, byly vymezeny s cílem minimalizovat dopady na krajinný ráz, přírodní hodnoty a zemědělský půdní fond. Stejný princip obsahuje již samotné zadání vlády. Zadání Změny č. 2 ÚRP stanoví: **„Při vymezování akceleračních oblastí se budou upřednostňovat umělé a zastavěné plochy, jako jsou dopravní infrastruktura a její blízké okolí, parkoviště, zemědělské stavby a stavby pro průmysl včetně nádvoří, skládky, území narušená povrchovou těžbou …, umělé vodní útvary a znehodnocená půda."** Stejný požadavek obsahuje § 4 odst. 3 zákona č. 249/2025 Sb., který transponuje čl. 15c směrnice RED III. Tento mechanismus není založen na přednostním využívání volné krajiny, ale na přednostním využívání již antropogenně změněných ploch. **Dokumentace vytváří zásadní rozpor mezi deklarovaným principem a vlastním způsobem vymezování.** Směrnice RED III ani zákon č. 249/2025 Sb. nestanovují obecný požadavek: „najít vhodné plochy pro větrné elektrárny"	

Poř.č.	Připomínkové místo	Číslo jednací	Článek	AO	Připomínka	Vyhodnocení
					ale stanovují jiný postup: nejprve přednostně využít již zastavěná, antropogenně ovlivněná nebo znehodnocená území a teprve následně řešit další plochy. Tento princip byl převzat i do zadání vlády. Odůvodnění však současně uvádí, že: cílem je doplnění elektroenergetického mixu zejména prostřednictvím větrné energie, byly sledovány prognózy výrobců energie a potřeba rozvoje větrné energetiky. Dochází tak ke změně logiky postupu: Zákon a RED III: priorita území → následně umístění OZE Dokumentace: potřeba rozvoje konkrétní technologie → následně hledání území Nejde o totožný postup. Vnitřní rozpor dokumentace Odůvodnění současně tvrdí: „Akcelerační oblasti byly vymezeny přednostně na znehodnocených nebo zanedbaných plochách." Současně ale uvádí: „Akcelerační oblasti pro větrnou energii byly vymezovány jako celistvé plochy o velikosti nejméně 2,5 km²." Tento požadavek vede k odlišnému výsledku. Zatímco antropogenně narušené plochy (brownfieldy, areály, skládky, plochy po těžbě, dopravní koridory) mají často menší a prostorově nesouvislý charakter, požadavek na rozsáhlé souvislé plochy přirozeně směřuje výběr do otevřené krajiny. Vzniká tedy přímý rozpor: deklarováno je přednostní využití narušených území, použitá metodika vede k preferenci rozsáhlé volné krajiny. Dokumentace nevysvětluje, jak byl tento rozpor odstraněn. Rozpor s cílem RED III Směrnice RED III nezavedla akcelerační oblasti za účelem obecného rozšiřování větrných elektráren v krajině. Smyslem směrnice je: – zrychlení povolovacích procesů, – snížení konfliktů s veřejnými zájmy, – využití lokalit s nižší environmentální konfliktností. Tento princip převzalo i zadání vlády: „Akcelerační oblasti se vymezí tak, aby záměry neměly významný dopad zejména na životní prostředí." Pokud však výsledné řešení vyžaduje přesun do rozsáhlých krajinných celků mimo antropogenně změněná území, dostává se do rozporu s původním účelem institutu akceleračních oblastí. Rozpor není pouze odbornou otázkou. Jde o možnou vadu přezkoumatelnosti opatření obecné povahy, protože: – zadání vlády stanovilo přednostní využití konkrétních typů území, – zákon č. 249/2025 Sb. a RED III stanovují stejný princip, – dokumentace tvrdí, že tento princip respektuje, – současně používá metodiku, která směřuje k jinému výsledku, – není vysvětleno, proč nebylo možné využít prioritní plochy v požadovaném rozsahu. Bez tohoto vysvětlení není zřejmé, proč nebylo postupováno v souladu s principem přednostního využívání již antropogenně narušených území. Návrh Změny č. 2 ÚRP vykazuje vnitřní rozpor mezi: – zadáním schváleným vládou, – deklarovaným odůvodněním, – principem § 4 zákona č. 249/2025 Sb., – cílem směrnice RED III. Dokumentace deklaruje přednostní využití antropogenně změněných ploch, avšak současně používá postup, který vede k výběru rozsáhlých krajinných území. Není přitom doloženo, proč nebylo možné naplnit cíle akceleračních oblastí prostřednictvím zákonem preferovaných ploch. Návrh řešení:	

Poř.č.	Připomínkové místo	Číslo jednací	Článek	AO	Připomínka	Vyhodnocení
					Před vydáním Změny č. 2 ÚRP je nezbytné doplnit dokumentaci o přezkoumatelné a transparentní vyhodnocení souladu návrhu akceleračních oblastí s požadavky zákona č. 249/2025 Sb., směrnice RED III, Politiky územního rozvoje ČR a krajských územně plánovacích podkladů. Dokumentace by měla být doplněna zejména o samostatnou analýzu prioritních ploch dle § 4 odst. 3 zákona č. 249/2025 Sb. a čl. 15c směrnice RED III, která pro každou akcelerační oblast doloží: – rozsah prověřených antropogenně ovlivněných ploch (brownfieldy, plochy po těžbě, dopravní infrastruktura, průmyslové areály, skládky, znehodnocená území a další zákonem preferované lokality), – důvody jejich případného vyloučení, – odůvodnění, proč nebylo možné v požadovaném rozsahu využít zákonem preferované plochy, – porovnání variantních řešení z hlediska dopadů na krajinu, zemědělský půdní fond, ekologické funkce území a veřejné zájmy. Současně je nezbytné doplnit samostatné vyhodnocení souladu jednotlivých akceleračních oblastí s krajskými územně plánovacími podklady a souvisejícími odbornými dokumenty. Pro každou akcelerační oblast by mělo být výslovně uvedeno: – které zásady územního rozvoje krajů, územně analytické podklady, krajinné studie, strategie ochrany krajinného rázu a další odborné podklady byly použity, – jakým způsobem byly jednotlivé podklady vyhodnoceny, – které podklady nebyly převzaty, – z jakého konkrétního důvodu nebyly převzaty, – jak byly vyhodnoceny vzniklé územní střety. Současně by měla být přehodnocena metodika vymezování akceleračních oblastí pro větrné elektrárny, zejména požadavek na rozsáhlé souvislé plochy o minimální velikosti 2,5 km², pokud vede k systematickému přesunu návrhu do volné krajiny a k odklonu od zákonem preferovaných antropogenně ovlivněných území. V případě, že nelze doložit splnění principu přednostního využití antropogenně změněných ploch nebo nelze přezkoumatelně odůvodnit odchylku od tohoto principu, mělo by dojít k přepracování dotčených akceleračních oblastí před pokračováním procesu pořizování Změny č. 2 ÚRP. Takto navržený postup by odstranil identifikované vnitřní rozpory dokumentace a umožnil ověřit soulad návrhu s § 4 zákona č. 249/2025 Sb., cíli směrnice RED III a požadavky územního plánování. Zdroje MINISTERSTVO PRO MÍSTNÍ ROZVOJ ČR. Územní rozvojový plán – Návrh zadání Změny č. 2 Územního rozvojového plánu [online]. Praha: Ministerstvo pro místní rozvoj ČR, 2025. [online]. Dostupné z: https://mmr.gov.cz/cs/ministerstvo/stavebni-pravo/koncepce-a-strategie/uzemni-rozvojovy-plan/zmena-c-2-uzemniho-rozvojoveho-planu-a-souvisejici. [cit. 23. 5. 2026]. MINISTERSTVO PRO MÍSTNÍ ROZVOJ ČR. Změna č. 2 Územního rozvojového plánu – Odůvodnění Změny č. 2 Územního rozvojového plánu včetně přílohy č. 1, 2026 [online]. Dostupné z: https://mmr.gov.cz/MMR/media/MMR-MMR/Ministerstvo/Stavebn%C3%AD%20pr%C3%A1vo/%C3%9Azemn%C3%AD%20pl%C3%A1n%C3%A1n%C3%AD/Zm%C4%9Bna%20%C4%8D.%202%20%C3%9Azemn%C3%A9ho%20rozvojov%C3%A9ho%20pl%C3%A1nu/URP_Z2_oduvodneni.pdf. [cit. 23. 5. 2026]. MINISTERSTVO PRO MÍSTNÍ ROZVOJ ČR. Návrhy jednotlivých územních opatření k akceleračním oblastem vymezeným v návrhu Změny č. 2 ÚRP – Územní opatření o podmínkách a zmírňujících opatřeních [online]. Dostupné z: https://mmr.gov.cz/cs/ministerstvo/stavebni-pravo/koncepce-a-strategie/uzemni-rozvojovy-plan/zmena-c-2-uzemniho-rozvojoveho-planu-a-souvisejici. [cit. 23. 5. 2026]. MINISTERSTVO PRO MÍSTNÍ ROZVOJ ČR. Politika územního rozvoje České republiky ve znění závazném od 1. 10. 2025 [online]. Praha: Ministerstvo pro místní rozvoj ČR, 2025. Dostupné z: https://www.uur.cz/media/ik2nna12/uplne-zneni-pur-cr-po-zmene8-zavazne-od-01-10-2025.pdf. [cit. 23. 5. 2026]. ČESKÁ REPUBLIKA. Zákon č. 249/2025 Sb., o urychlení využívání některých obnovitelných zdrojů energie a o změně souvisejících zákonů [online]. Praha: Sbírka zákonů České republiky, 2025. Dostupné z: https://www.zakonyprolidi.cz/cs/2025-249. [cit. 23. 5. 2026]. EVROPSKÝ PARLAMENT A RADA EVROPSKÉ UNIE. Směrnice Evropského parlamentu a Rady (EU) 2023/2413 ze dne 18. října 2023, kterou se mění směrnice (EU) 2018/2001, nařízení (EU) 2018/1999 a směrnice 98/70/ES, pokud jde o podporu energie z obnovitelných zdrojů (RED III) [online]. Úřední věstník Evropské unie L, 2023. Dostupné z: https://eur-lex.europa.eu/eli/dir/2023/2413/oj. [cit. 23. 5. 2026].	

					<u>8.2.2 Nedostatečné odůvodnění výběru lokality a absence transparentního multikriteriálního hodnocení</u> **Dokumentace SEA neprokazuje, že výběr navržených akceleračních oblastí proběhl na základě transparentního a objektivního multikriteriálního hodnocení environmentálních, sociálních, krajinných a technických střetů.** **AO byly primárně navrhovány podle parametrů dopravních, vojenských apod., nikoli podle limitů životního prostředí.** Vznik podkladů, o něž se návrh opírá, neodpovídá běžným řízením při kauzálním posuzování záměrů (jednotné environmentální stanovisko, správní řízení). **Tím vzniká zákonem nepředpokládaná nerovnost při posuzování záměrů uvnitř a vně AO.** Podklady současně neprokazují provedení dostatečných terénních biologických průzkumů odpovídajících rozsahu navrženého řešení. Hodnocení vychází převážně z databázových zdrojů a obecně dostupných informací. Takový přístup nemusí zachytit rozmnožovací období, migrační pohyb, sezónní změny ani skutečné celoroční využívání území. SEA současně neobsahuje metodické vysvětlení, jakým způsobem byly jednotlivé konflikty a veřejné zájmy vyhodnocovány, jaká kritéria byla použita a jakou váhu jednotlivé faktory při výběru lokalit skutečně měly. Dokumentace neprokazuje, jak byly vzájemně poměřovány zejména environmentální dopady, krajinná citlivost, ochrana biodiverzity, blízkost obytné zástavby, sociální přijatelnost, dopady na zemědělský půdní fond, dopady na lesní porosty, technická infrastruktura a energetický potenciál území. Z dokumentace naopak vyplývá dominantní preference technicko-energetických kritérií, zejména větrného potenciálu a technické realizovatelnosti, aniž by bylo objektivně doloženo, že ostatní veřejné zájmy byly hodnoceny rovnocenně a transparentně. SEA současně neobsahuje porovnání alternativních lokalit ani metodické odůvodnění, proč byly do návrhu zahrnuty právě lesní, pohledově exponované a environmentálně citlivé části území. Odborné studie potvrzují, že moderní plánování větrných elektráren musí kombinovat environmentální omezení, krajinnou citlivost, ochranu biodiverzity, vzdálenost od sídel, kumulativní vlivy, sociální přijatelnost i technickou infrastrukturu. Studie Latinopoulos a Kechagia (2015) současně potvrzuje, že opomenutí některého z těchto faktorů může vést k výběru konfliktních lokalit a ke zvýšenému odporu veřejnosti. SEA však neprokazuje, že byla provedena skutečně komplexní multikriteriální analýza střetů a citlivosti území ani že byl výběr lokalit založen na transparentním a přezkoumatelném systému hodnocení. Dokumentace proto neumožňuje objektivně ověřit, zda byly vybrány environmentálně a sociálně nejméně konfliktní lokality. Takový postup je v rozporu se směrnicí Evropského parlamentu a Rady 2001/42/ES, která požaduje vyhodnocení rozumných variant a identifikaci významných environmentálních vlivů již na strategické úrovni plánování. **Dále je tento postup v rozporu s přílohou č. 6 stavebního zákona čl. II. odst. 1 písm. i).** Současně je návrh v rozporu s požadavkem transparentního a přezkoumatelného odůvodnění opatření obecné povahy podle § 172 zákona č. 500/2004 Sb., správní řád. Návrh řešení: Požaduji doplnění transparentního multikriteriálního hodnocení výběru lokalit, včetně popisu použité metodiky, systému vážení jednotlivých kritérií a způsobu hodnocení environmentálních, krajinných, sociálních a technických střetů. Současně požaduji doplnění použitelného porovnání alternativních variant a doložení, že výběr akcelerační oblasti byl založen na objektivním a přezkoumatelném posouzení všech relevantních veřejných zájmů. Pokud nebude možné uvedené nedostatky objektivně a přezkoumatelně odstranit, požaduji vypuštění akcelerační oblasti AOV47 – Bukovec a souvisejícího územního opatření z návrhu Změny č. 2 Územního rozvojového plánu ČR. Zdroje: LATINOPOULOS, D.; KECHAGIA, K. A GIS-based multi-criteria evaluation for wind farm site selection: A regional scale application in Greece [online]. Renewable Energy, 2015, roč. 78, s. 550–560. Dostupné z: https://doi.org/10.1016/j.renene.2015.01.041. [cit. 15. 5. 2026]. EVROPSKÝ PARLAMENT A RADA EU. Směrnice 2001/42/ES o posuzování vlivů některých plánů a programů na životní prostředí [online]. Dostupné z: https://eur-lex.europa.eu/legal-content/CS/TXT/?uri=CELEX:32001L0042. [cit. 15. 5. 2026]. ČESKÁ REPUBLIKA. Zákon č. 500/2004 Sb., správní řád [online]. Dostupné z: https://www.zakonyprolidi.cz/cs/2004-500. [cit. 16. 5. 2026].	

					8.2.3 Rozpor s principem „least-conflict siting" a nedostatečné zohlednění sociální přijatelnosti **Dokumentace SEA neprokazuje, že při vymezování akcelerační oblasti AOV47 – Bukovec byl uplatněn princip „least-conflict siting", tedy princip výběru lokalit s nejnižším konfliktním potenciálem vůči obyvatelstvu, krajině a životnímu prostředí.** **Dokumentace současně neobsahuje dostatečné vyhodnocení sociální přijatelnosti navržené lokality ani objektivní posouzení míry konfliktu s obytným, rekreačním a krajinným využitím území.** SEA nehodnotí míru sociální konfliktnosti území, kumulaci zásahů v širším regionu, dopady na kvalitu života obyvatel, dlouhodobou sociální přijatelnost návrhu ani riziko vzniku významných sociálních konfliktů v území. Současně není doloženo, že byly systematicky vyhledávány lokality s nižším konfliktním potenciálem vůči obytné zástavbě, rekreačnímu využití krajiny a environmentálně citlivým územím. Metodika European Commission EU (2020) potvrzuje, že plánování větrných elektráren má preferovat lokality s nejnižším konfliktním potenciálem a minimalizovat zásahy do ekologicky a krajinně citlivých území. Konflikty kolem větrných elektráren často vznikají v případech, kdy veřejnost vnímá proces výběru lokalit jako netransparentní nebo procedurálně nespravedlivý. Studie Klok et al. (2023) potvrzuje, že sociální akceptace větrných elektráren významně souvisí s transparentností procesu výběru lokalit, minimalizací negativních dopadů, zohledněním lokálního kontextu a participací veřejnosti. Studie Fast a Mabee (2015) současně potvrzuje, že sociální přijatelnost větrných elektráren není dána pouze technickými parametry projektu, ale především transparentností výběru lokalit, kvalitou participace veřejnosti a objektivním vyhodnocením konfliktů v krajině. Dokumentace SEA však neprokazuje, že byla sociální přijatelnost návrhu objektivně a systematicky vyhodnocena ani že byl výběr lokality založen na principu minimalizace sociálních a krajinných konfliktů. Dokumentace je proto v této části nepřezkoumatelná a neumožňuje objektivně ověřit, zda byla zvolena lokalita s nejnižším konfliktním potenciálem. Takový postup je v rozporu se směrnicí Evropského parlamentu a Rady 2001/42/ES, která požaduje identifikaci a vyhodnocení významných vlivů na obyvatelstvo, krajinu a životní prostředí již na strategické úrovni plánování. Současně je návrh v rozporu s principem prevence environmentálních a sociálních konfliktů a s požadavkem transparentního a přezkoumatelného odůvodnění opatření obecné povahy podle § 172 zákona č. 500/2004 Sb., správní řád. Návrh řešení: Požaduji doplnění objektivního hodnocení sociální přijatelnosti návrhu, vyhodnocení konfliktního potenciálu akcelerační oblasti AOV47 – Bukovec a doložení, že při výběru lokality byl skutečně uplatněn princip výběru lokalit s nejnižším konfliktním potenciálem vůči obyvatelstvu, krajině a životnímu prostředí. Současně požaduji doplnění vyhodnocení kumulativních sociálních a krajinných konfliktů v širším regionu a transparentní doložení, že byly systematicky posuzovány méně konfliktní varianty umístění. Pokud nebude možné uvedené nedostatky objektivně a přezkoumatelně odstranit, požaduji vypuštění akcelerační oblasti AOV47 – Bukovec a souvisejícího územního opatření z návrhu Změny č. 2 Územního rozvojového plánu ČR. Zdroje: EUROPEAN COMMISSION. EU Guidance on Wind Energy Development in accordance with the EU nature legislation [online]. Luxembourg: Publications Office of the European Union, 2020. Dostupné z: https://op.europa.eu/en/publication-detail/-/publication/4599f8e6-cf3e-11ea-adf7-01aa75ed71a1. [cit. 15. 5. 2026]. KLOK, C. W.; VAN DER VEEN, R.; VAN DER WAL, J. T. Rethinking the social acceptance of wind energy projects: A geographical and procedural approach [online]. MethodsX, 2023. Dostupné z: https://www.sciencedirect.com/science/article/pii/S2214629623001044. [cit. 15. 5. 2026]. FAST, S.; MABEE, W. Place-making and trust-building: The influence of policy on host community responses to wind farms [online]. Energy Policy, 2015, roč. 81, s. 27–37. Dostupné z: https://doi.org/10.1016/j.enpol.2015.02.008. [cit. 15. 5. 2026]. EVROPSKÝ PARLAMENT A RADA EU. Směrnice 2001/42/ES o posuzování vlivů některých plánů a programů na životní prostředí [online]. Dostupné z: https://eur-lex.europa.eu/legal-content/CS/TXT/?uri=CELEX:32001L0042. [cit. 15. 5. 2026]. ČESKÁ REPUBLIKA. Zákon č. 500/2004 Sb., správní řád [online]. Dostupné z: https://www.zakonyprolidi.cz/cs/2004-500. [cit. 16. 5. 2026].	

					8.2.4 Nedostatečné vyhodnocení kumulativních krajinných a vizuálních vlivů **Dokumentace SEA neobsahuje dostatečné vyhodnocení kumulativních krajinných a vizuálních vlivů souvisejících s koncentrací více akceleračních oblastí v širším regionu.** **V bezprostředním okolí akcelerační oblasti AOV47 – Bukovec jsou současně navrhovány další akcelerační oblasti AOV48 – Chrbonín, AOV49 – Křeč a AOV50 – Obrataň. Tyto oblasti společně představují rozsáhlý soubor větrných elektráren s výrazným dopadem na krajinný charakter, dálkové pohledy a vizuální vnímání krajiny v širším území.** **Dokumentace sice obsahuje dílčí hodnocení viditelnosti jednotlivých akceleračních oblastí, neobsahuje však komplexní regionální vyhodnocení kumulativní vizuální zátěže, celkové proměny krajinného charakteru ani synergických dopadů souběhu více větrných parků v jednom území.** SEA současně nehodnotí kumulativní rozsah viditelnosti větrných elektráren v širším území, celkovou míru vizuální saturace krajiny, změnu krajinných dominant, kumulaci světelných a technických prvků v krajině ani dlouhodobé dopady na identitu a čitelnost krajinného prostoru. Dokumentace rovněž neobsahuje objektivní posouzení rozsahu vizuálních zásahů do leso-zemědělské krajiny Vysočiny ani vyhodnocení dopadů na charakter otevřených horizontů, dálkových pohledů a krajinných panoramat. Studie Guan et al. (2022) potvrzuje, že koncentrace větrných elektráren významně ovlivňuje prostorové vnímání krajiny, rozsah vizuální dominance technických struktur a intenzitu vizuálního zásahu do krajinného obrazu. Metodika NatureScot (2021) současně potvrzuje, že kumulace více větrných elektráren může vést ke kumulativním vizuálním dopadům, změně charakteru krajiny, vizuální fragmentaci území a zvýšení vnímané industrializace krajiny. Studie Molina-Ruiz et al. (2011) současně potvrzuje, že kumulativní vizuální dopady větrných elektráren je nutné posuzovat v regionálním měřítku, nikoli odděleně po jednotlivých lokalitách, protože právě souběh více větrných parků představuje nejvýznamnější faktor krajinné změny. Dokumentace SEA však regionální kumulativní hodnocení krajinných a vizuálních dopadů neobsahuje a neumožňuje objektivně posoudit skutečný rozsah zásahů do krajinného charakteru širšího území. Dokumentace je proto v této části nepřezkoumatelná. Takový postup je v rozporu se směrnicí Evropského parlamentu a Rady 2001/42/ES, která požaduje vyhodnocení kumulativních a synergických vlivů na krajinu a životní prostředí již na strategické úrovni plánování. Současně je návrh v rozporu s Evropskou úmluvou o krajině (2000), která ukládá povinnost chránit krajinný charakter a zohledňovat krajinu jako podstatnou složku kvality života obyvatel. Návrh řešení: Požaduji doplnění regionálního kumulativního hodnocení krajinných a vizuálních vlivů akceleračních oblastí AOV47 – Bukovec, AOV48 – Chrbonín, AOV49 – Křeč a AOV50 – Obrataň, včetně komplexního regionálního modelu viditelnosti a vyhodnocení celkové vizuální saturace krajiny. Současně požaduji doplnění objektivního posouzení dopadů na krajinný charakter, dálkové pohledy, horizonty, krajinné dominanty a identitu krajiny Vysočiny v širším regionálním měřítku. Pokud nebude možné uvedené nedostatky objektivně a přezkoumatelně odstranit, požaduji vypuštění akcelerační oblasti AOV47 – Bukovec a souvisejícího územního opatření z návrhu Změny č. 2 Územního rozvojového plánu ČR. Zdroje: GUAN, J. et al. Landscape Visual Impact Evaluation for Onshore Wind Farm [online]. ISPRS International Journal of Geo-Information, 2022, roč. 11, č. 12, čl. 594. Dostupné z: https://www.mdpi.com/2220-9964/11/12/594. [cit. 15. 5. 2026]. NATURESCOT. Guidance – Assessing the cumulative landscape and visual impact of onshore wind energy developments [online]. 2021. Dostupné z: https://www.nature.scot/doc/guidance-assessing-cumulative-landscape-and-visual-impact-onshore-wind-energy-developments. [cit. 15. 5. 2026]. MOLINA-RUIZ, J. et al. Developing and applying a GIS-assisted approach to evaluate visual impact in wind farms [online]. Renewable Energy, 2011, roč. 36, č. 3, s. 1125–1132. Dostupné z: https://ideas.repec.org/a/eee/renene/v36y2011i3p1125-1132.html. [cit. 15. 5. 2026]. EVROPSKÝ PARLAMENT A RADA EU. Směrnice 2001/42/ES o posuzování vlivů některých plánů a programů na životní prostředí [online]. Dostupné z: https://eur-lex.europa.eu/legal-content/CS/TXT/?uri=CELEX:32001L0042. [cit. 15. 5. 2026]. RADA EVROPY. Evropská úmluva o krajině [online]. Florencie, 2000. Dostupné z: https://rm.coe.int/1680080621. [cit. 16. 5. 2026].	

					8.2.5 Nedostatečné zohlednění biodiverzity a environmentálních konfliktů při výběru lokalit **Dokumentace SEA neprokazuje, že při vymezování akcelerační oblasti AOV47 – Bukovec byly dostatečně zohledněny environmentální konflikty, ochrana biodiverzity a ekologická citlivost území.** SEA současně neobsahuje objektivní vyhodnocení, zda byly při výběru lokalit systematicky vylučovány environmentálně citlivé oblasti a zda byly dostatečně posouzeny možné střety s ochranou přírody, migračními koridory a ekologickou stabilitou krajiny. Dokumentace nehodnotí kumulativní dopady na biodiverzitu v širším regionu, synergické působení více akceleračních oblastí, dlouhodobou fragmentaci biotopů, narušení migračních tras živočichů ani regionální kumulaci technických bariér v krajině. Současně není doloženo, že byly při výběru lokalit systematicky vyhodnocovány méně konfliktní varianty z hlediska ochrany přírody a ekologické stability území. Metodika IUCN (2021) potvrzuje, že strategické plánování větrných elektráren musí zahrnovat preventivní identifikaci environmentálně citlivých území, aplikaci principu avoidance hierarchy a systematické vyhýbání se lokalitám s vysokým konfliktním potenciálem vůči biodiverzitě. Studie Johnson et al. (2020) současně zdůrazňuje význam včasného strategického plánování infrastrukturních projektů z hlediska prevence kumulativních environmentálních dopadů. Studie Santangeli et al. (2016) současně potvrzuje, že nedostatečné zohlednění migračních koridorů, biotopů a kumulativních environmentálních střetů významně zvyšuje riziko dlouhodobých negativních dopadů na chráněné druhy i ekologickou stabilitu krajiny. Dokumentace SEA však neprokazuje, že byly environmentální konflikty a ekologická citlivost území vyhodnoceny v regionálním měřítku ani že byl při výběru lokalit uplatněn princip preventivního vylučování vysoce konfliktních území. Dokumentace je proto v této části nepřezkoumatelná a neumožňuje objektivně ověřit, zda byly z hlediska ochrany biodiverzity vybrány environmentálně nejméně konfliktní lokality. Takový postup je v rozporu se směrnicí Evropského parlamentu a Rady 2001/42/ES, která požaduje vyhodnocení významných vlivů na biologickou rozmanitost a životní prostředí již na strategické úrovni plánování. Současně je návrh v rozporu se zákonem č. 114/1992 Sb., o ochraně přírody a krajiny, který ukládá povinnost chránit ekologickou stabilitu krajiny, biologickou rozmanitost a významné krajinné prvky. Návrh řešení: Požaduji doplnění regionálního hodnocení environmentálních konfliktů a kumulativních dopadů akceleračních oblastí na biodiverzitu, ekologickou stabilitu krajiny a migrační prostupnost území. Současně požaduji doplnění objektivního vyhodnocení migračních koridorů, biotopů a environmentálně citlivých území a doložení, že byly při výběru lokalit systematicky vylučovány varianty s vysokým konfliktním potenciálem vůči ochraně přírody. Pokud nebude možné uvedené nedostatky objektivně a přezkoumatelně odstranit, požaduji vypuštění akcelerační oblasti AOV47 – Bukovec a souvisejícího územního opatření z návrhu Změny č. 2 Územního rozvojového plánu ČR. Zdroje: INTERNATIONAL UNION FOR CONSERVATION OF NATURE (IUCN). Mitigating biodiversity impacts associated with solar and wind energy development [online]. Gland, Switzerland, 2021. Dostupné z: https://portals.iucn.org/library/sites/library/files/documents/2021-004-En.pdf. [cit. 15. 5. 2026]. JOHNSON, C. J.; VENTER, O.; RAY, J. C.; WATSON, J. E. M. Growth-inducing infrastructure represents transformative yet ignored keystone environmental decisions [online]. Conservation Letters, 2020, roč. 13, č. 1. Dostupné z: https://conbio.onlinelibrary.wiley.com/doi/10.1111/conl.12696. [cit. 15. 5. 2026]. SANTANGELI, A. et al. Exploring the mismatch between wind power development and bird conservation efforts in Europe [online]. Biological Conservation, 2016, roč. 193, s. 243–251. Dostupné z: https://doi.org/10.1016/j.biocon.2015.11.031. [cit. 15. 5. 2026]. EVROPSKÝ PARLAMENT A RADA EU. Směrnice 2001/42/ES o posuzování vlivů některých plánů a programů na životní prostředí [online]. Dostupné z: https://eur-lex.europa.eu/legal-content/CS/TXT/?uri=CELEX:32001L0042. [cit. 15. 5. 2026]. ČESKÁ REPUBLIKA. Zákon č. 114/1992 Sb., o ochraně přírody a krajiny [online]. Dostupné z: https://www.zakonyprolidi.cz/cs/1992-114. [cit. 16. 5. 2026]. **8.2.6 Nejednoznačnost zadání i odůvodnění vymezení jednotlivých oblastí, resp. nevymezení oblastí splňujících kritéria nastavená v zadání, absence kritérií**	

Poř.č.	Připomínkové místo	Číslo jednací	Článek	AO	Připomínka	Vyhodnocení
					Zadání změny č. 2 ÚRP a následně i odůvodnění této změny vykazuje zásadní a systémovou nejednoznačnost **neboť stanovuje toliko kvantitativní parametr v podobě minimální rozlohy** vymezovaných ploch a obecné, deklaratorní tvrzení o jejich „celostátním významu", aniž by tento význam byl jakkoli věcně, funkčně či územně konkretizován. **Zadání tak postrádá jakákoli objektivní, srozumitelná a přezkoumatelná kritéria**, na jejichž základě by bylo možné posoudit, zda konkrétní plocha skutečně splňuje atribut celostátního významu, případně v čem má tento význam spočívat. Jako AO celostátního významu jsou účelově zařazeny AO bez ohledu na jejich velikost. Nejsou nijak stanovena a tím tedy ani zohledněna **kritéria celostátního nebo regionálního významu AO.** **Kritéria určující důležitost a význam tzv. akcelerační oblasti nejsou v zadání vymezena vůbec, přestože vymezení těchto oblastí je základním obsahem změny č. 2 územního rozvojového plánu** a má mít přímé důsledky pro další rozhodování v území. Takto formulované zadání je neurčité, nepřezkoumatelné a odporuje požadavku právní jistoty, jednotného postupu a transparentnosti při pořizování koncepčních územně plánovacích dokumentů. Důsledkem uvedené nejednoznačnosti **je arbitrární a selektivní přístup k vymezování ploch**, který se konkrétně projevuje i na území Jihočeského kraje a kraje Vysočina. Na tomto území jsou totiž dlouhodobě uvažovány pro umístění obnovitelných zdrojů energie plochy srovnatelné či dokonce větší rozlohy, než jaké jsou v návrhu změny č. 2 ÚRP označeny jako akcelerační oblasti celostátního významu, **aniž by se tyto skutečnosti jakýmkoli způsobem promítly** do návrhu dokumentace nebo bylo vysvětleno, proč nejsou pro vymezení jako akcelerační oblasti vhodné. Absence jasně stanovených podmínek a kritérií tak vede k neodůvodněným rozdílům v přístupu k jednotlivým územím **a zpochybňuje věcnou správnost i legitimitu vymezení akceleračních oblastí v návrhu změny č. 2 ÚRP**, který byl zpracován na základě tohoto nedostatečně a nejednoznačně definovaného zadání. Takto koncipovaný postup je v rozporu s principem rovného zacházení územím i s požadavkem na přezkoumatelnost koncepčních rozhodnutí v územním plánování. Návrh řešení: Požaduji doplnění objektivních srozumitelných a přezkoumatelných kritérií určujících důležitost a význam tzv. akcelerační oblasti a zohlednit tuto skutečnost při vymezení předmětné AOV 47. Pokud nebude možné uvedené nedostatky objektivně a přezkoumatelně odstranit, požaduji vypuštění akcelerační oblasti AOV47 – Bukovec a souvisejícího územního opatření z návrhu Změny č. 2 Územního rozvojového plánu ČR. **8.2.7 Naplňování cílů v oblasti obnovitelných zdrojů energie musí vycházet z reálného investičního potenciálu území.** Rozvoj větrné i solární energetiky má probíhat na základě lokální krajské koncepce, která je **podložena znalostí území, reálnými fakty a odbornými analýzami**. Krajská koncepce vychází mimo jiné ze skutečného a ověřitelného zájmu investorů, který se soustřeďuje do konkrétně identifikovaných oblastí a vymezených ploch, **jež byly prověřeny z hlediska technických možností, kapacity infrastruktury i přijatelnosti v území.** Naplňování cílů v oblasti obnovitelných zdrojů energie **musí vycházet z reálného investičního potenciálu území a z koncepční práce krajů, nikoli z administrativního předjímání vhodnosti území bez vazby na místní podmínky a zájem dotčených samospráv.** Připravovaná koncepce akceleračních oblastí musí obstát při přezkoumatelnosti její nezbytnosti a reálnosti. Nicméně v předložené dokumentaci **zcela absentují reálné výpočty již existujících výroben z obnovitelných zdrojů energie a zejména započtený potenciál již vymezených či vymezovaných ploch napříč územně plánovacími dokumentacemi všech krajů a obcí.** Teprve po zjištění skutečného stavu lze relevantně vyhodnotit, zda stát potřebu další oblasti pro rozvoj obnovitelných zdrojů energie nebo zda postačuje již vymezené nebo připravované plochy zahrnout mezi akcelerační oblasti a umožnit tak rychlejší výstavbu těchto zdrojů v již dohodnutých nebo prověřených územích. **Smyslem akceleračních oblastí není narušení významné části území státu nevhodnou nebo nechtěnou výstavbou obnovitelných zdrojů energie, ale urychlení této výstavby tam, kde je k tomu vhodný potenciál z hlediska zvážení všech možných konkrétních hledisek v území, tedy ideálně tam, kde již je vhodnost území prověřena nižší územně plánovací dokumentací.** V Kraji Vysočina jsou omezené možnosti napojení na rozvodny nebo jsou velké vzdálenosti mezi rozvodnami a není zajištěna dostatečná elektrická, ani dopravní infrastruktura. Tyto poznatky jsou k dispozici již během příprav výstavby dvou nových bloků jaderné elektrárny Dukovany, kdy se Kraj	

Poř.č.	Připomínkové místo	Číslo jednací	Článek	AO	Připomínka	Vyhodnocení
					Vysočina podílí především na zajištění dopravní infrastruktury (např. rozšiřování a zkapacitnění komunikací, nové mosty, nové obchvaty). Návrh řešení: Požaduji doplnění transparentního hodnocení výběru lokality, včetně popisu použité metodiky, z hlediska technických možností, kapacity infrastruktury i přijatelnosti v území a reálného investičního potenciálu v daném území. **Požadujeme zpracovat posouzení, zda na území Kraje Vysočina je reálné a ekonomické zajištění elektrické infrastruktury a dopravní infrastruktury.** Pokud nebude možné uvedené nedostatky objektivně a přezkoumatelně odstranit, požaduji vypuštění akcelerační oblasti AOV47 – Bukovec a souvisejícího územního opatření z návrhu Změny č. 2 Územního rozvojového plánu ČR. **8.2.8 Neefektivita vymezení akcelerační oblasti Bukovec** Dalším zásadním aspektem je samotná efektivita vymezení akcelerační oblasti Bukovec. Její celková výměra činí 11,77 km², **přičemž již stávající podmínky stanovené v územním opatření fakticky limitují využití území v rozsahu cca 6,52 km², což představuje přibližně 55,4 % celkové plochy akcelerační oblasti.** Tyto limity vyplývají zejména z ochrany prvků územního systému ekologické stability podle § 3 odst. 1 písm. a) ZOPK, které jsou podle § 4 odst. 1 ZOPK chráněny před poškozováním a ničením. Do výměry byly dále promítnuty podmínky ochrany zemědělského půdního fondu a pozemků určených k plnění funkcí lesa, přičemž tyto pozemky jsou současně významnými krajinnými prvky ve smyslu § 3 odst. 1 písm. b) ZOPK, jejichž ekologicko-stabilizační funkce požívá zákonné ochrany. Současně byly zahrnuty plochy vymezených biotopů vybraných zvláště chráněných druhů velkých savců. Naopak plošné limity vyplývající z ochrany krajinného rázu a ochrany zvláště chráněných druhů nebyly plošně vyčísleny, a to zejména s ohledem na absenci dostatečných podkladů. **Aplikací všech zmírňujících podmínek SEA by došlo k dalšímu omezení využitelnosti plochy akcelerační oblasti. Dále kumulací zákonných limitů dochází k zásadní redukci využitelné plochy akcelerační oblasti, a tím i k oslabení smyslu jejího vymezení. Zbytková plocha tak ani v současném stavu, a tím spíše při zohlednění potenciálních dalších omezení, neumožňuje naplnění účelu vymezení akcelerační oblasti v rozsahu předpokládaném územním plánováním.** Tento požadavek odpovídá i metodice MŽP, která výslovně předpokládá zmenšení či vypuštění problematických částí území tam, kde limit nelze rozumně a dostatečně ošetřit podmínkami. Návrh řešení: Požaduji doplnění transparentního hodnocení výběru lokality, včetně popisu použité metodiky, z hlediska efektivity s ohledem na výše uvedené limity územního opatření, které plynou z omezujících podmínek a další nezohledněné enviromentální limity území. Pokud nebude možné uvedené nedostatky objektivně a přezkoumatelně odstranit, požaduji vypuštění akcelerační oblasti AOV47 – Bukovec a souvisejícího územního opatření z návrhu Změny č. 2 Územního rozvojového plánu ČR. **8.2.9 Nerovný přístup k vynětí některých akceleračních oblastí z návrhu Změny č. 2 URP** Podatel upozorňuje, že ve Vyhodnocení vlivů Změny č. 2 na životní prostředí se uvádí, že z původně vymezených AO pro VTE byly vyňaty některé akcelerační oblasti, a to z důvodů, které jsou zcela přiléhavé aplikovatelné i na vynětí předmětné AOV 47 (a to i vzhledem k obsahu předmětné SEA) a dobře by v této situaci obstály. **Chybí řádné zdůvodnění takovéhoto nerovného přístupu!** Návrh řešení: Požaduji doplnění transparentního odůvodnění výše uvedeného postupu s vazbou na ponechání ostatních oblastí v rámci navržené předmětné změny. Pokud nebude možné uvedené nedostatky objektivně a přezkoumatelně odstranit, požaduji vypuštění akcelerační oblasti AOV47 – Bukovec a souvisejícího územního opatření z návrhu Změny č. 2 Územního rozvojového plánu ČR. **8.3 Rozpor s Územním rozvojovým plánem České republiky, principem minimalizace dopadů a neprokázání veřejného zájmu** **8.3.1 Rozpor s deklarovanými principy Územního rozvojového plánu České republiky** **Odůvodnění Změny č. 2 Územního rozvojového plánu opakovaně deklaruje, že akcelerační oblasti byly vymezovány tak, aby jejich dopady na krajinu, ekologickou stabilitu, biologickou rozmanitost**	

Poř.č.	Připomínkové místo	Číslo jednací	Článek	AO	Připomínka	Vyhodnocení
					a veřejné zájmy byly „co nejmenší". Současně dokumentace uvádí, že akcelerační oblasti mají být přednostně vymezovány v územích antropogenně narušených, na brownfieldech, v těžbou narušených územích nebo v jiných méně konfliktních lokalitách. **Návrh zadání Změny č. 2 ÚRP současně výslovně uvádí, že při vymezování akceleračních oblastí mají být upřednostňovány zastavěné a umělé plochy, brownfieldy, těžbou narušená území, znehodnocené pozemky a jiné antropogenně zatížené lokality.** **Přesto je akcelerační oblast AOV47 – Bukovec navržena v území vykazujícím významné střety s ochranou lesa, krajinným rázem, ekologickou stabilitou, vodním režimem, migrační prostupností krajiny, rekreační funkcí území i s obytným prostředím dotčených obcí.** Dokumentace současně sama připouští existenci řady negativních vlivů, které mají být teprve řešeny v budoucích navazujících řízeních nebo pomocí budoucích mitigací. Tím však není prokázáno, že se skutečně jedná o „nejméně konfliktní" variantu ve smyslu deklarovaných principů ÚRP. Odůvodnění ÚRP současně výslovně uvádí, že: *„Tam, kde negativní vlivy nebylo možno zmírnit nebo eliminovat, nebyly akcelerační oblasti vymezeny."* Tento závěr je však v případě AOV47 v rozporu s obsahem samotné dokumentace SEA i s existencí rozsáhlých střetů popsaných v dalších kapitolách připomínek. Takový postup je v rozporu s deklarovanými principy Územního rozvojového plánu České republiky, s cíli územního plánování podle stavebního zákona, s principem minimalizace environmentálních konfliktů, s principem prevence a s požadavkem přezkoumatelného a konzistentního odůvodnění opatření obecné povahy. Dokumentace je proto v této části vnitřně rozporná a nepřezkoumatelná. Návrh řešení: Požaduji přepracování vyhodnocení výběru lokality AOV47 – Bukovec, objektivní doložení, že se skutečně jedná o nejméně konfliktní variantu ve smyslu deklarovaných principů ÚRP, a doplnění transparentního porovnání s méně konfliktními antropogenně narušenými lokalitami. Pokud nebude možné uvedené rozpory objektivně a přezkoumatelně odstranit, požaduji vypuštění akcelerační oblasti AOV47 – Bukovec a souvisejícího územního opatření z návrhu Změny č. 2 Územního rozvojového plánu ČR. MINISTERSTVO PRO MÍSTNÍ ROZVOJ ČR. Změna č. 2 Územního rozvojového plánu – Odůvodnění Změny č. 2 Územního rozvojového plánu včetně přílohy č. 1, 2026. [online]. Dostupné z: https://mmr.gov.cz/MMR/media/MMR-MMR/Ministerstvo/Stavebn%C3%AD%20pr%C3%A1vo/%C3%9Azemn%C3%AD%20pl%C3%A1nov%C3%A1n%C3%AD/Zm%C4%9Bna%20%C4%8D.%202%20%C3%9Azemn%C3%A9ho%20rozvojov%C3%A9ho%20pl%C3%A1nu/URP_Z2_oduvodneni.pdf. [cit. 17. 5. 2026]. MINISTERSTVO PRO MÍSTNÍ ROZVOJ ČR. Územní rozvojový plán – Návrh zadání Změny č. 2 Územního rozvojového plánu, 2025. [online]. Dostupné z: https://mmr.gov.cz/getmedia/552b74e3-0351-40e6-9042-8975c0568a03/vlada_iii_zadani_z2_urp.pdf.aspx. [cit. 17. 5. 2026]. **<u>8.3.2 Neprokázání proporcionality a převažujícího veřejného zájmu</u>** **Dokumentace opakovaně argumentuje veřejným zájmem na rozvoji obnovitelných zdrojů energie a plnění klimatických cílů Evropské unie a České republiky. Samotná existence obecného veřejného zájmu na rozvoji obnovitelných zdrojů energie však sama o sobě nepostačuje k odůvodnění významných zásahů do krajiny, přírodních hodnot, lesa, vodních poměrů a kvality obytného prostředí.** Odůvodnění ÚRP současně samo deklaruje ochranu krajiny, ekologické stability, biologické rozmanitosti, veřejného zdraví, rekreačních hodnot území a ochranu obytného prostředí obyvatel. **Dokumentace však neobsahuje skutečný test proporcionality, tedy objektivní posouzení vhodnosti navrženého řešení, jeho potřebnosti a přiměřenosti zásahů vůči sledovanému veřejnému zájmu.** Současně není doloženo, proč nebyly využity méně konfliktní lokality, proč nebyly preferovány brownfieldy nebo průmyslově zatížené oblasti, ani proč mají být významné zásahy soustředěny právě do území vykazujícího rozsáhlé environmentální a krajinné střety. **Dokumentace tak neprokazuje, že veřejný zájem na realizaci AOV47 skutečně převažuje nad ochranou lesa, ochranou krajinného rázu, ochranou biodiverzity, ochranou vodních poměrů, ochranou kvality bydlení a ochranou vlastnických práv dotčených obyvatel.**	

Poř.č.	Připomínkové místo	Číslo jednací	Článek	AO	Připomínka	Vyhodnocení
					Takový postup je v rozporu s principem proporcionality, s článkem 11 Listiny základních práv a svobod, s principem prevence, s cíli územního plánování podle stavebního zákona a s požadavkem řádného odůvodnění opatření obecné povahy. Dokumentace je proto v této části nepřezkoumatelná. Návrh řešení: Požaduji doplnění skutečného testu proporcionality, objektivní vyhodnocení vhodnosti, potřebnosti a přiměřenosti navrženého řešení a doložení, že veřejný zájem na realizaci AOV47 skutečně převažuje nad závažnými environmentálními, krajinnými a sociálními dopady návrhu. Pokud nebude možné uvedené nedostatky objektivně a přezkoumatelně odstranit, požaduji vypuštění akcelerační oblasti AOV47 – Bukovec a souvisejícího územního opatření z návrhu Změny č. 2 Územního rozvojového plánu ČR. Zdroj: MINISTERSTVO PRO MÍSTNÍ ROZVOJ ČR. Změna č. 2 Územního rozvojového plánu – Odůvodnění Změny č. 2 Územního rozvojového plánu včetně přílohy č. 1, 2026. [online]. Dostupné z: https://mmr.gov.cz/MMR/media/MMR-MMR/Ministerstvo/Stavebn%C3%AD%20pr%C3%A1vo/%C3%9Azemn%C3%AD%20pl%C3%A1nov%C3%A1n%C3%AD/Zm%C4%9Bna%20%C4%8D.%202%20%C3%9Azemn%C3%A9ho%20rozvojov%C3%A9ho%20pl%C3%A1nu/URP_Z2_oduvodneni.pdf. [cit. 17. 5. 2026]. **8.3.3 Rozpor s deklarovanými klimatickými a environmentálními přínosy** Dokumentace SEA a odůvodnění ÚRP opakovaně zdůrazňují klimatické přínosy rozvoje větrné energetiky, avšak neobsahují komplexní vyhodnocení environmentálních dopadů životního cyklu navržených větrných elektráren ani dopadů změny využití krajiny. Dokumentace hodnotí především provozní snížení emisí skleníkových plynů, **avšak neřeší uhlíkový dluh vznikající odlesněním, ztrátu uhlíkových zásob lesa, emise spojené s výrobou oceli, betonu a kompozitních materiálů, emise spojené s výstavbou a dopravou nadrozměrných komponent ani environmentální dopady likvidace zařízení po skončení jejich životnosti.** Studie Fargione et al. (2008) potvrzuje existenci tzv. „uhlíkového dluhu" vznikajícího změnou využití krajiny a ztrátou uhlíkových zásob vegetace a půdy. Studie Searchinger et al. (2008) současně potvrzuje, že změna využití krajiny může významně snížit deklarované klimatické přínosy energetických projektů a že klimatická bilance větrných parků významně závisí na způsobu využití území a na rozsahu zásahů do krajiny. Studie Dolan a Heath (2012) dále upozorňuje na význam materiálové a infrastrukturní náročnosti životního cyklu větrných elektráren. Dokumentace současně neprokazuje, že navržené řešení představuje z hlediska celkové environmentální bilance skutečně optimální variantu. Takový postup je v rozporu s principem prevence, s principem udržitelného rozvoje, s požadavkem komplexního hodnocení environmentálních dopadů a s požadavkem objektivního vyhodnocení životního cyklu záměru. Dokumentace je proto v této části nepřezkoumatelná. Návrh řešení: Požaduji doplnění komplexního hodnocení životního cyklu navržených větrných elektráren, vyhodnocení uhlíkového dluhu spojeného se změnou využití krajiny, doplnění analýzy materiálové náročnosti a emisí stavební fáze a objektivní posouzení skutečné klimatické a environmentální bilance návrhu. Pokud nebude možné uvedené nedostatky objektivně a přezkoumatelně odstranit, požaduji vypuštění akcelerační oblasti AOV47 – Bukovec a souvisejícího územního opatření z návrhu Změny č. 2 Územního rozvojového plánu ČR. Zdroje: MINISTERSTVO PRO MÍSTNÍ ROZVOJ ČR. Změna č. 2 Územního rozvojového plánu – Odůvodnění Změny č. 2 Územního rozvojového plánu včetně přílohy č. 1, 2026. [online]. Dostupné z: https://mmr.gov.cz/MMR/media/MMR-MMR/Ministerstvo/Stavebn%C3%AD%20pr%C3%A1vo/%C3%9Azemn%C3%AD%20pl%C3%A1nov%C3%A1n%C3%AD/Zm%C4%9Bna%20%C4%8D.%202%20%C3%9Azemn%C3%A9ho%20rozvojov%C3%A9ho%20pl%C3%A1nu/URP_Z2_oduvodneni.pdf. [cit. 17. 5. 2026]. FARGIONE, Joseph et al. Land Clearing and the Biofuel Carbon Debt [online]. Science, 2008. Dostupné z: https://www.science.org/doi/10.1126/science.1152747. [cit. 17. 5. 2026].	

Poř.č.	Připomínkové místo	Číslo jednací	Článek	AO	Připomínka	Vyhodnocení
					SEARCHINGER, Timothy et al. Use of U.S. Croplands for Biofuels Increases Greenhouse Gases Through Emissions from Land-Use Change [online]. Science, 2008. Dostupné z: https://www.science.org/doi/10.1126/science.1151861. [cit. 17. 5. 2026]. DOLAN, Sarah L.; HEATH, Garvin A. Life Cycle Greenhouse Gas Emissions of Utility-Scale Wind Power [online]. Journal of Industrial Ecology, 2012. Dostupné z: https://onlinelibrary.wiley.com/doi/10.1111/j.1530-9290.2012.00464.x. [cit. 17. 5. 2026]. **8.3.4 Vnitřní rozpory mezi deklarovanými cíli ÚRP a konkrétním vymezením AOV47** Odůvodnění Změny č. 2 Územního rozvojového plánu opakovaně deklaruje minimalizaci environmentálních střetů, ochranu krajinného rázu, ochranu biologické rozmanitosti, ochranu ekologické stability, ochranu vodních poměrů, ochranu rekreačních hodnot území i ochranu obytného prostředí obyvatel. Současně však dokumentace SEA i další části podkladů samy připouštějí negativní vlivy na krajinu, zásahy do lesních porostů, fragmentaci krajiny, zásahy do migrační prostupnosti, kumulativní dopady, zásahy do obytného prostředí i potřebu rozsáhlých budoucích mitigací. Dokumentace současně opakovaně odkládá řešení významných střetů až do budoucích navazujících řízení a připouští potřebu budoucích kompenzačních a zmírňujících opatření. **Dochází tak k zásadnímu rozporu mezi deklarovanými principy ÚRP a konkrétním vymezením AOV47.** Dokumentace současně tvrdí, že: *„Tam, kde negativní vlivy nebylo možno zmírnit nebo eliminovat, nebyly akcelerační oblasti vymezeny."* Existence rozsáhlých střetů a potřeba budoucích zmírňujících opatření však potvrzuje, že v případě AOV47 tyto negativní vlivy zjevně existují a nebyly objektivně eliminovány. Takový postup je v rozporu s požadavkem vnitřní konzistence opatření obecné povahy, principem přezkoumatelnosti, principem prevence, cíli územního plánování a s deklarovanými principy samotného Územního rozvojového plánu. Dokumentace je proto v této části vnitřně rozporná a nepřezkoumatelná. Návrh řešení: Požaduji odstranění vnitřních rozporů dokumentace, objektivní přehodnocení přijatelnosti AOV47 ve vztahu k deklarovaným principům ÚRP a doplnění transparentního vyhodnocení skutečné míry environmentálních konfliktů navržené akcelerační oblasti. Pokud nebude možné uvedené rozpory objektivně a přezkoumatelně odstranit, požaduji vypuštění akcelerační oblasti AOV47 – Bukovec a souvisejícího územního opatření z návrhu Změny č. 2 Územního rozvojového plánu ČR. Zdroje MINISTERSTVO PRO MÍSTNÍ ROZVOJ ČR. Změna č. 2 Územního rozvojového plánu – Odůvodnění Změny č. 2 Územního rozvojového plánu včetně přílohy č. 1, 2026. [online]. Dostupné z: https://mmr.gov.cz/MMR/media/MMR-MMR/Ministerstvo/Stavebn%C3%AD%20pr%C3%A1vo/%C3%9Azemn%C3%AD%20pl%C3%A1nov%C3%A1n%C3%AD/Zm%C4%9Bna%20%C4%8D.%202%20%C3%9Azemn%C3%A9ho%20rozvojov%C3%A9ho%20pl%C3%A1nu/URP_Z2_oduvodneni.pdf. [cit. 17. 5. 2026]. MINISTERSTVO PRO MÍSTNÍ ROZVOJ ČR. Územní rozvojový plán – Návrh zadání Změny č. 2 Územního rozvojového plánu, 2025. [online]. Dostupné z: https://mmr.gov.cz/getmedia/552b74e3-0351-40e6-9042-8975c0568a03/vlada_iii_zadani_z2_urp.pdf.aspx. [cit. 17. 5. 2026]. **8.4 Nepřiměřenost zásahu a neprokázání převahy veřejného zájmu** **8.4.1 Absence objektivního testu proporcionality** a) Dokumentace SEA vychází z předpokladu, že navržená akcelerační oblast AOV47 – Bukovec **představuje přijatelné řešení z hlediska veřejného zájmu na rozvoji obnovitelných zdrojů energie a současně dospívá k závěru o celkové přijatelnosti navrženého řešení. Současně však dokumentace připouští existenci negativních dopadů na krajinný ráz, biodiverzitu, lesní ekosystémy, obytné prostředí a další složky území.** **Dokumentace však neobsahuje transparentní posouzení, zda rozsah identifikovaných zásahů odpovídá významu sledovaného cíle a zda navržené řešení představuje nejméně zatěžující způsob jeho dosažení.** Současně nebylo identifikováno systematické vyhodnocení: – vhodnosti navrženého řešení,	

Poř.č.	Připomínkové místo	Číslo jednací	Článek	AO	Připomínka	Vyhodnocení
					– nezbytnosti navrženého řešení, – existence méně zatěžujících alternativ, – přiměřenosti zásahů do chráněných hodnot území, – poměřování veřejného zájmu a intenzity zásahů. Dokumentace tak předpokládá převažující veřejný přínos návrhu, aniž by transparentně doložila postup, kterým bylo k tomuto závěru dosaženo. b) Pořizovatel předpokládá existenci veřejného zájmu na rozvoji obnovitelných zdrojů energie, avšak neprokazuje, zda rozsah zásahů do území odpovídá požadavku proporcionality. Dokumentace neobsahuje: ➢ test vhodnosti navrženého řešení, ➢ test nezbytnosti navrženého řešení, ➢ porovnání méně zatěžujících alternativ, ➢ hodnocení intenzity jednotlivých zásahů, ➢ poměřování veřejného přínosu a rozsahu negativních dopadů, ➢ objektivní kritéria přiměřenosti zásahů. Posouzení tak neumožňuje ověřit, zda deklarovaný veřejný přínos skutečně převažuje nad identifikovanými negativními dopady. Bez takového vyhodnocení nelze objektivně posoudit, zda navržené řešení nepřekračuje přiměřenou míru zásahů do chráněných hodnot a práv dotčených osob. c) Dokumentace dospívá k závěru o přijatelnosti navrženého řešení. Současně však připouští existenci zásahů do krajiny, životního prostředí a obytného prostředí a neprokazuje, že tyto zásahy byly poměřeny s deklarovaným veřejným přínosem. Obě tvrzení nemohou současně obstát. Pokud identifikované zásahy představují přiměřené omezení chráněných hodnot a práv, musí být doloženo, na základě jakých kritérií bylo tohoto závěru dosaženo. Pokud takové posouzení provedeno nebylo, nelze objektivně tvrdit, že navržené řešení představuje přiměřený zásah. Z uvedeného plynou pouze dvě možnosti: 1. identifikované zásahy jsou významné a dokumentace nehodnotí jejich proporcionalitu, 2. identifikované zásahy významné nejsou, avšak dokumentace neobsahuje odborné podklady umožňující takový závěr objektivně ověřit. V obou případech vzniká vnitřní rozpor mezi závěrem o přijatelnosti návrhu a rozsahem provedeného hodnocení. d) Článek 4 odst. 4 Listiny základních práv a svobod stanoví, že při používání ustanovení o mezích základních práv a svobod musí být šetřena jejich podstata a smysl a taková omezení nesmějí být zneužívána k jiným účelům, než pro které byla stanovena. Judikatura správních soudů a Ústavního soudu současně dlouhodobě vychází z principu proporcionality, který vyžaduje posouzení: ➢ vhodnosti opatření k dosažení sledovaného cíle, ➢ nezbytnosti opatření z hlediska existence méně zatěžujících řešení, ➢ přiměřenosti zásahu ve vztahu k dotčeným právům a chráněným hodnotám. Součástí přezkoumatelnosti opatření obecné povahy je současně transparentní poměřování veřejného zájmu a intenzity zásahů do práv jednotlivců a chráněných hodnot území. Dokumentace však neobsahuje objektivní test proporcionality, neprokazuje nezbytnost navrženého řešení ani neumožňuje přezkoumat, zda veřejný přínos skutečně převažuje nad rozsahem identifikovaných zásahů. Tím není splněn požadavek přiměřeného a přezkoumatelného zásahu veřejné moci. e) Dokumentace neobsahuje transparentní a objektivní test proporcionality ani neprokazuje, že identifikované zásahy představují přiměřené omezení chráněných hodnot a práv dotčených osob. Výsledkem je nemožnost objektivně ověřit, zda navržené řešení představuje nezbytný a přiměřený zásah sledující legitimní veřejný cíl.	

Poř.č.	Připomínkové místo	Číslo jednací	Článek	AO	Připomínka	Vyhodnocení
					Tato skutečnost představuje samostatně postačující důvod pro zpochybnění přezkoumatelnosti dokumentace. Návrh řešení: Požaduji vysvětlení metodiky a podkladů, ze kterých dokumentace vychází při závěru o přiměřenosti navrženého řešení a při poměřování veřejného zájmu s identifikovanými zásahy. Současně požaduji doplnění závazných podmínek pro navazující rozhodování, které zajistí transparentní vyhodnocení proporcionality zásahů a objektivní poměřování veřejných a soukromých zájmů. Pokud nebude možné uvedené nedostatky objektivně a přezkoumatelně odstranit, požaduji vypuštění akcelerační oblasti AOV47 – Bukovec a souvisejícího územního opatření z návrhu Změny č. 2 Územního rozvojového plánu ČR. **8.4.2 Nepřiměřenost zásahu do krajiny a životního prostředí** a) Dokumentace SEA připouští existenci negativních vlivů navržené akcelerační oblasti na krajinný ráz, biologické hodnoty území, lesní ekosystémy a další složky životního prostředí. Současně připouští dlouhodobé působení navrhovaných větrných elektráren a možnost kumulativních vlivů v širším území. Dokumentace současně dospívá k závěru o přijatelnosti navrženého řešení. Nebyla však identifikována transparentní analýza, která by objektivně posuzovala, zda rozsah identifikovaných zásahů odpovídá významu sledovaného cíle. b) Pořizovatel připouští dlouhodobé zásahy do krajiny a přírodních hodnot území, avšak neprokazuje jejich přiměřenost. Dokumentace neobsahuje: ➢ objektivní hodnocení rozsahu dlouhodobé transformace krajiny, ➢ vyhodnocení intenzity zásahů do krajinného rázu, ➢ vyhodnocení dlouhodobých dopadů na biologickou rozmanitost, ➢ hodnocení rozsahu zásahů do lesních ekosystémů, ➢ objektivní poměřování environmentálních škod a deklarovaných přínosů návrhu, ➢ kritéria určující přiměřenou míru zásahu do přírodních hodnot území. Posouzení tak neumožňuje ověřit, zda navržené řešení nepovede k nepřiměřené transformaci charakteru území. Bez takového vyhodnocení nelze objektivně posoudit, zda rozsah zásahů nepřekračuje únosnou míru zatížení krajiny a životního prostředí. c) Dokumentace připouští existenci dlouhodobých zásahů do krajiny, biodiverzity a dalších přírodních hodnot. Současně však dospívá k závěru o přijatelnosti navrženého řešení, aniž by prokázala, že rozsah těchto zásahů byl objektivně poměřen s deklarovaným veřejným přínosem. Obě tvrzení nemohou současně obstát. Pokud identifikované zásahy představují přiměřené omezení přírodních hodnot území, musí být doloženo, jakým způsobem byla jejich přiměřenost vyhodnocena. Pokud takové posouzení provedeno nebylo, nelze objektivně tvrdit, že navržené řešení představuje přiměřený zásah. Z uvedeného plynou pouze dvě možnosti: ➢ identifikované environmentální zásahy jsou významné a dokumentace jejich přiměřenost nehodnotí, ➢ identifikované environmentální zásahy významné nejsou, avšak dokumentace neobsahuje podklady umožňující takový závěr objektivně ověřit. V obou případech vzniká vnitřní rozpor mezi rozsahem identifikovaných dopadů a závěrem o přijatelnosti návrhu. d) Článek 35 Listiny základních práv a svobod stanoví právo na příznivé životní prostředí. Zákon č. 114/1992 Sb., o ochraně přírody a krajiny, současně vychází z požadavku ochrany krajinného rázu, biologické rozmanitosti a přírodních hodnot území.	

Poř.č.	Připomínkové místo	Číslo jednací	Článek	AO	Připomínka	Vyhodnocení
					Judikatura správních soudů současně vychází z požadavku, že zásahy do krajiny a přírodních hodnot nesmějí překročit přiměřenou míru vzhledem ke sledovanému cíli a musí být transparentně odůvodněny. Z uvedeného plyne požadavek objektivně poměřit rozsah zásahů do krajiny a životního prostředí s deklarovaným veřejným přínosem návrhu. Dokumentace však takové poměřování neobsahuje a neumožňuje přezkoumat, zda navržené řešení nepředstavuje nepřiměřenou industrializaci krajiny a dlouhodobou změnu charakteru území. Tím není splněn požadavek přiměřeného a přezkoumatelného zásahu veřejné moci. e) Dokumentace neprokazuje, že identifikované zásahy do krajiny, biologické rozmanitosti a dalších přírodních hodnot představují přiměřené omezení chráněných hodnot území. Výsledkem je nemožnost objektivně ověřit, zda navržené řešení nepředstavuje nepřiměřenou a dlouhodobou transformaci krajiny a životního prostředí. Tato skutečnost představuje samostatně postačující důvod pro zpochybnění přezkoumatelnosti dokumentace. Návrh řešení: Požaduji vysvětlení metodiky a podkladů, ze kterých dokumentace vychází při závěru o přiměřenosti zásahů do krajiny a životního prostředí a při poměřování veřejného zájmu s identifikovanými environmentálními dopady. Současně požaduji doplnění závazných podmínek pro navazující rozhodování, které zajistí transparentní vyhodnocení environmentálních zásahů a objektivní poměřování veřejných a environmentálních zájmů. Pokud nebude možné uvedené nedostatky objektivně a přezkoumatelně odstranit, požaduji vypuštění akcelerační oblasti AOV47 – Bukovec a souvisejícího územního opatření z návrhu Změny č. 2 Územního rozvojového plánu ČR. **8.4.3 Nepřiměřenost zásahu do kvality života a obytného prostředí** a) Dokumentace SEA vychází z předpokladu přijatelnosti navržené akcelerační oblasti AOV47 – Bukovec a současně připouští změny obytného prostředí související s realizací větrných elektráren. Dokumentace současně připouští dlouhodobé působení technických dominant v krajině a jejich možné vlivy na charakter území. Současně odborné podklady uvádějí, že dlouhodobé působení větrných elektráren může být spojeno nejen s hlukem samotným, ale také s dlouhodobým obtěžováním (annoyance), poruchami spánku, psychickou zátěží a změnou subjektivního vnímání kvality prostředí. Dokumentace však neobsahuje objektivní posouzení přiměřenosti těchto zásahů. b) Pořizovatel připouští dlouhodobé působení navrženého řešení na obytné prostředí, avšak neprokazuje, zda rozsah těchto zásahů odpovídá požadavku přiměřenosti. Dokumentace neobsahuje: ➢ objektivní hodnocení dlouhodobého obtěžování obyvatel, ➢ vyhodnocení dopadů na psychickou pohodu obyvatel, ➢ hodnocení změny charakteru venkovského prostředí, ➢ vyhodnocení dlouhodobého působení vizuální dominance zařízení, ➢ hodnocení dlouhodobých psychosociálních dopadů, ➢ objektivní poměřování dopadů na kvalitu života a deklarovaných veřejných přínosů návrhu. Posouzení tak neumožňuje ověřit, zda navržené řešení nepovede k nepřiměřenému zásahu do každodenního života obyvatel dotčeného území. Bez takového vyhodnocení nelze objektivně posoudit, zda rozsah zásahů nepřekračuje přiměřenou míru zatížení obytného prostředí. c) Dokumentace dospívá k závěru o přijatelnosti navrženého řešení. Současně však připouští dlouhodobou proměnu charakteru prostředí a neprokazuje, že rozsah těchto zásahů byl objektivně poměřen s deklarovaným veřejným přínosem návrhu. Obě tvrzení nemohou současně obstát. Pokud identifikované zásahy do kvality života představují přiměřené omezení, musí být doloženo, jakým způsobem byla jejich intenzita a přijatelnost vyhodnocena.	

Poř.č.	Připomínkové místo	Číslo jednací	Článek	AO	Připomínka	Vyhodnocení
					Pokud takové posouzení provedeno nebylo, nelze objektivně tvrdit, že navržené řešení představuje přiměřený zásah. Z uvedeného plynou pouze dvě možnosti: 1. identifikované zásahy do kvality života jsou významné a dokumentace jejich proporcionalitu nehodnotí, 2. identifikované zásahy do kvality života významné nejsou, avšak dokumentace neobsahuje podklady umožňující takový závěr objektivně ověřit. V obou případech vzniká vnitřní rozpor mezi rozsahem identifikovaných dopadů a závěrem o přijatelnosti návrhu. d) Článek 10 Listiny základních práv a svobod chrání soukromý a rodinný život jednotlivce a článek 35 Listiny současně zakotvuje právo na příznivé životní prostředí. Judikatura správních soudů současně vychází z požadavku, že kvalita obytného prostředí představuje legitimní chráněnou hodnotu a zásahy do ní musí být přiměřené sledovanému cíli a řádně odůvodněné. Odborné podklady současně potvrzují, že dlouhodobé působení větrných elektráren může ovlivňovat kvalitu života nejen prostřednictvím fyzikálních parametrů prostředí, ale také prostřednictvím dlouhodobého obtěžování, psychické zátěže a změny vnímání prostředí. Z uvedeného plyne požadavek objektivně poměřit rozsah zásahů do kvality života obyvatel s deklarovaným veřejným přínosem návrhu. Dokumentace však takové poměřování neobsahuje a neumožňuje přezkoumat, zda navržené řešení nepředstavuje nepřiměřený zásah do obytného prostředí a kvality života obyvatel. Tím není splněn požadavek přiměřeného a přezkoumatelného zásahu veřejné moci. e) Dokumentace neprokazuje, že identifikované zásahy do kvality života a obytného prostředí představují přiměřené omezení chráněných hodnot a práv obyvatel. Výsledkem je nemožnost objektivně ověřit, zda navržené řešení nepředstavuje nepřiměřený dlouhodobý zásah do kvality života, psychické pohody a charakteru obytného prostředí. Tato skutečnost představuje samostatně postačující důvod pro zpochybnění přezkoumatelnosti dokumentace. Návrh řešení: Požaduji vysvětlení metodiky a podkladů, ze kterých dokumentace vychází při závěru o přiměřenosti zásahů do kvality života a obytného prostředí a při poměřování veřejného zájmu s identifikovanými dopady na obyvatele. Současně požaduji doplnění závazných podmínek pro navazující rozhodování, které zajistí transparentní vyhodnocení dopadů na obytné prostředí a objektivní poměřování veřejných a soukromých zájmů. Pokud nebude možné uvedené nedostatky objektivně a přezkoumatelně odstranit, požaduji vypuštění akcelerační oblasti AOV47 – Bukovec a souvisejícího územního opatření z návrhu Změny č. 2 Územního rozvojového plánu ČR. **<u>8.4.4 Nepřiměřenost zásahu do vlastnických práv a pokojného užívání majetku</u>** a) Dokumentace SEA vychází z předpokladu přijatelnosti navržené akcelerační oblasti AOV47 – Bukovec a současně připouští dlouhodobé změny charakteru území související s realizací větrných elektráren a související infrastruktury. Dokumentace současně předpokládá zásahy do krajinného prostředí, změny prostorového uspořádání území a dlouhodobou přítomnost technických dominant. Dokumentace však neobsahuje objektivní posouzení přiměřenosti zásahů do vlastnických práv a pokojného užívání majetku osob v dotčeném území. Současně nebylo identifikováno systematické vyhodnocení: ➢ omezení využití nemovitostí, ➢ omezení užívacích možností území, ➢ dopadů na hospodářskou atraktivitu území, ➢ dlouhodobých důsledků změny charakteru prostředí, ➢ intenzity zásahů do pokojného užívání majetku. b) Pořizovatel předpokládá realizaci rozsáhlé transformace území, avšak neprokazuje, zda rozsah zásahů do vlastnických práv odpovídá požadavku proporcionality. Dokumentace neobsahuje: ➢ objektivní hodnocení rozsahu omezení užívání majetku,	

Poř.č.	Připomínkové místo	Číslo jednací	Článek	AO	Připomínka	Vyhodnocení
					➢ hodnocení dlouhodobých důsledků změny charakteru území, ➢ vyhodnocení dopadů na hospodářské využití území, ➢ poměřování veřejného přínosu a majetkových zásahů, ➢ kritéria určující přiměřenou míru zásahu do vlastnických práv. Posouzení tak neumožňuje ověřit, zda navržené řešení nepovede k nepřiměřenému omezení práv dotčených vlastníků. Bez takového vyhodnocení nelze objektivně posoudit, zda rozsah zásahů nepřekračuje přiměřenou míru omezení pokojného užívání majetku. c) Dokumentace dospívá k závěru o přijatelnosti navrženého řešení. Současně však připouští dlouhodobé změny charakteru území a neprokazuje, že intenzita těchto zásahů byla objektivně poměřena s deklarovaným veřejným přínosem návrhu. Obě tvrzení nemohou současně obstát. Pokud identifikované zásahy do vlastnických práv představují přiměřené omezení, musí být doloženo, jakým způsobem byla jejich intenzita a přijatelnost vyhodnocena. Pokud takové posouzení provedeno nebylo, nelze objektivně tvrdit, že navržené řešení představuje přiměřený zásah. Z uvedeného plynou pouze dvě možnosti: 1. identifikované zásahy do vlastnických práv jsou významné a dokumentace jejich proporcionalitu nehodnotí, 2. identifikované zásahy do vlastnických práv významné nejsou, avšak dokumentace neobsahuje podklady umožňující takový závěr objektivně ověřit. V obou případech vzniká vnitřní rozpor mezi rozsahem identifikovaných dopadů a závěrem o přijatelnosti návrhu. d) Článek 11 Listiny základních práv a svobod zaručuje ochranu vlastnického práva a stanoví, že vlastnické právo všech vlastníků má stejný zákonný obsah a ochranu. Součástí ochrany vlastnického práva je současně i ochrana pokojného užívání majetku a ochrana před nepřiměřenými zásahy veřejné moci do výkonu vlastnických oprávnění. Judikatura správních soudů a Ústavního soudu současně vychází z požadavku, že omezení vlastnických práv musí sledovat legitimní cíl, být nezbytné a současně nesmí překročit přiměřenou míru zásahu. Z uvedeného plyne požadavek objektivně poměřit rozsah zásahů do vlastnických práv s deklarovaným veřejným přínosem návrhu. Dokumentace však takové poměřování neobsahuje a neumožňuje přezkoumat, zda navržené řešení nepředstavuje nepřiměřené omezení pokojného užívání majetku a práv dotčených vlastníků. Tím není splněn požadavek přiměřeného a přezkoumatelného zásahu veřejné moci. e) Dokumentace neprokazuje, že identifikované zásahy do vlastnických práv a pokojného užívání majetku představují přiměřené omezení práv dotčených osob. Výsledkem je nemožnost objektivně ověřit, zda navržené řešení nepředstavuje nepřiměřený zásah do výkonu vlastnických práv a dlouhodobého užívání území. Tato skutečnost představuje samostatně postačující důvod pro zpochybnění přezkoumatelnosti dokumentace. Návrh řešení: Požaduji vysvětlení metodiky a podkladů, ze kterých dokumentace vychází při závěru o přiměřenosti zásahů do vlastnických práv a pokojného užívání majetku a při poměřování veřejného zájmu s identifikovanými dopady na dotčené osoby. Současně požaduji doplnění závazných podmínek pro navazující rozhodování, které zajistí transparentní vyhodnocení majetkových zásahů a objektivní poměřování veřejných a soukromých zájmů. Pokud nebude možné uvedené nedostatky objektivně a přezkoumatelně odstranit, požaduji vypuštění akcelerační oblasti AOV47 – Bukovec a souvisejícího územního opatření z návrhu Změny č. 2 Územního rozvojového plánu ČR. **<u>8.4.5 Nepřiměřenost zásahu při existenci méně konfliktních alternativ</u>** a) Dokumentace SEA vychází z předpokladu přijatelnosti navržené akcelerační oblasti AOV47 – Bukovec a současně předpokládá, že navržené řešení představuje vhodný způsob dosažení sledovaného cíle v oblasti rozvoje obnovitelných zdrojů energie.	

Poř.č.	Připomínkové místo	Číslo jednací	Článek	AO	Připomínka	Vyhodnocení
					Současně však dokumentace neobsahuje transparentní porovnání alternativních lokalit, alternativních konfigurací ani méně konfliktních řešení. Nebylo identifikováno systematické vyhodnocení: ➢ alternativních lokalit s nižší environmentální konfliktností, ➢ antropogenně zatížených území, ➢ lokalit s nižší krajinnou citlivostí, ➢ variant s nižšími kumulativními dopady, ➢ variant s nižšími zásahy do obytného prostředí, ➢ alternativních prostorových konfigurací. Dokumentace tak předpokládá nezbytnost navrženého řešení bez doložení, zda stejného cíle nebylo možné dosáhnout méně zatěžujícím způsobem. b) Pořizovatel předpokládá vhodnost navrženého řešení, avšak neprokazuje, že navržený zásah představuje nejméně zatěžující variantu. Dokumentace neobsahuje: ➢ objektivní porovnání méně konfliktních alternativ, ➢ hodnocení alternativních lokalit, ➢ hodnocení alternativních konfigurací řešení, ➢ poměřování intenzity zásahů jednotlivých variant, ➢ vyhodnocení nezbytnosti navrženého řešení, ➢ kritéria pro výběr nejméně zatěžující varianty. Posouzení tak neumožňuje ověřit, zda stejného veřejného cíle nebylo možné dosáhnout při nižší intenzitě zásahů do krajiny, životního prostředí a práv dotčených osob. Bez takového vyhodnocení nelze objektivně posoudit, zda navržené řešení splňuje požadavek nezbytnosti zásahu. c) Dokumentace dospívá k závěru o přijatelnosti navrženého řešení. Současně však neprokazuje, že byly systematicky vyhodnoceny méně konfliktní alternativy umožňující dosažení stejného cíle. Obě tvrzení nemohou současně obstát. Pokud navržené řešení představuje nejméně zatěžující variantu, musí být doloženo, s jakými alternativami bylo porovnáváno. Pokud takové porovnání provedeno nebylo, nelze objektivně tvrdit, že navržené řešení představuje nezbytný zásah. Z uvedeného plynou pouze dvě možnosti: 1. méně konfliktní alternativy existovaly a dokumentace je nehodnotí, 2. méně konfliktní alternativy neexistovaly, avšak dokumentace neobsahuje odborné podklady umožňující takový závěr objektivně ověřit. V obou případech vzniká vnitřní rozpor mezi závěrem o přijatelnosti návrhu a rozsahem provedeného hodnocení. d) Článek 4 odst. 4 Listiny základních práv a svobod stanoví, že při používání ustanovení o mezích základních práv a svobod musí být šetřena jejich podstata a smysl. Judikatura správních soudů a Ústavního soudu současně vychází z požadavku, že při existenci více možných řešení musí veřejná moc preferovat takové řešení, které umožňuje dosažení sledovaného cíle při nižší intenzitě zásahů do práv jednotlivců a chráněných hodnot. Směrnice 2001/42/ES současně vyžaduje vyhodnocení rozumných alternativ řešení. Z uvedeného plyne požadavek objektivně posoudit, zda stejného cíle nebylo možné dosáhnout méně zatěžujícím způsobem. Dokumentace však neobsahuje transparentní porovnání méně konfliktních alternativ a neumožňuje přezkoumat, zda navržené řešení představuje nezbytný a nejméně zatěžující zásah. Tím není splněn požadavek přiměřeného a přezkoumatelného výkonu veřejné moci.	

Poř.č.	Připomínkové místo	Číslo jednací	Článek	AO	Připomínka	Vyhodnocení
					e) Dokumentace neprokazuje, že navržené řešení představuje nejméně konfliktní a nejméně zatěžující variantu umožňující dosažení sledovaného cíle. Výsledkem je nemožnost objektivně ověřit, zda identifikované zásahy do krajiny, životního prostředí a práv dotčených osob splňují požadavek nezbytnosti a přiměřenosti. Tato skutečnost představuje samostatně postačující důvod pro zpochybnění přezkoumatelnosti dokumentace. Návrh řešení: Požaduji vysvětlení metodiky a podkladů, ze kterých dokumentace vychází při závěru, že navržené řešení představuje nejméně zatěžující variantu umožňující dosažení sledovaného cíle. Současně požaduji doplnění závazných podmínek pro navazující rozhodování, které zajistí transparentní vyhodnocení alternativních řešení a objektivní poměřování jejich dopadů na krajinu, životní prostředí a práva dotčených osob. Pokud nebude možné uvedené nedostatky objektivně a přezkoumatelně odstranit, požaduji vypuštění akcelerační oblasti AOV47 – Bukovec a souvisejícího územního opatření z návrhu Změny č. 2 Územního rozvojového plánu ČR. **8.4.6 Neprokázání převažujícího veřejného zájmu** a) Dokumentace SEA vychází z předpokladu, že navržená akcelerační oblast AOV47 – Bukovec přispěje k naplňování cílů energetické politiky a rozvoje obnovitelných zdrojů energie a současně dospívá k závěru o přijatelnosti navrženého řešení. Současně však dokumentace připouští existenci zásahů do krajiny, biologických hodnot území, obytného prostředí, vlastnických práv a dalších chráněných hodnot. Dokumentace však neobsahuje transparentní vyhodnocení, zda veřejný zájem na realizaci navrženého řešení skutečně převažuje nad intenzitou identifikovaných zásahů. Současně nebylo identifikováno systematické vyhodnocení: ➢ nezbytnosti realizace právě v lokalitě AOV47 – Bukovec, ➢ intenzity zásahů do chráněných hodnot území, ➢ intenzity zásahů do práv dotčených osob, ➢ existence méně zatěžujících alternativ, ➢ poměřování veřejného přínosu a rozsahu negativních dopadů, ➢ důvodů, proč má být veřejný zájem v daném případě považován za převažující. Dokumentace tak předpokládá existenci převažujícího veřejného zájmu, aniž by transparentně doložila postup, kterým bylo k tomuto závěru dosaženo. b) Pořizovatel předpokládá existenci veřejného zájmu na rozvoji obnovitelných zdrojů energie, avšak neprokazuje, že tento zájem v konkrétním případě skutečně převažuje nad identifikovanými zásahy. Dokumentace neobsahuje: ➢ objektivní poměřování veřejného přínosu a negativních dopadů, ➢ vyhodnocení nezbytnosti realizace právě v této lokalitě, ➢ hodnocení intenzity zásahů do práv jednotlivců, ➢ hodnocení intenzity zásahů do krajiny a životního prostředí, ➢ vyhodnocení méně zatěžujících možností, ➢ objektivní kritéria pro určení převažujícího veřejného zájmu. Posouzení tak neumožňuje ověřit, zda veřejný zájem skutečně převyšuje intenzitu identifikovaných zásahů. Samotná existence veřejného zájmu na rozvoji obnovitelných zdrojů energie totiž automaticky neznamená převahu nad ostatními chráněnými hodnotami a právy. c) Dokumentace dospívá k závěru o přijatelnosti navrženého řešení a implicitně předpokládá existenci převažujícího veřejného zájmu.	

Poř.č.	Připomínkové místo	Číslo jednací	Článek	AO	Připomínka	Vyhodnocení
					Současně však připouští zásahy do krajiny, životního prostředí, kvality života obyvatel a dalších chráněných hodnot a neprokazuje, že tyto zásahy byly objektivně poměřeny s deklarovaným veřejným přínosem návrhu. Obě tvrzení nemohou současně obstát. Pokud veřejný zájem skutečně převažuje nad identifikovanými zásahy, musí být doloženo, jakým způsobem byla jeho převaha vyhodnocena. Pokud takové posouzení provedeno nebylo, nelze objektivně tvrdit, že navržené řešení představuje přiměřený a odůvodněný zásah. Z uvedeného plynou pouze dvě možnosti: 1. identifikované zásahy jsou významné a dokumentace neprokazuje převahu veřejného zájmu, 2. identifikované zásahy významné nejsou, avšak dokumentace neobsahuje podklady umožňující takový závěr objektivně ověřit. V obou případech vzniká vnitřní rozpor mezi deklarovaným veřejným přínosem a rozsahem identifikovaných zásahů. d) Článek 4 odst. 4 Listiny základních práv a svobod stanoví, že při používání ustanovení o mezích základních práv a svobod musí být šetřena jejich podstata a smysl. Judikatura Nejvyššího správního soudu a Ústavního soudu současně dlouhodobě vychází z požadavku, že samotná existence legitimního veřejného cíle automaticky nepostačuje k ospravedlnění zásahů do práv jednotlivců a chráněných hodnot. Součástí přezkoumatelnosti opatření obecné povahy je objektivní poměřování kolidujících práv a zájmů a transparentní zdůvodnění, proč v konkrétním případě určitý veřejný zájem převažuje. Z uvedeného plyne požadavek, aby veřejný zájem nebyl předpokládán abstraktně, ale aby byla konkrétně prokázána: ➢ nezbytnost zásahu, ➢ intenzita sledovaného veřejného přínosu, ➢ neexistence méně zatěžujících řešení, ➢ přiměřenost zásahů do práv a chráněných hodnot. Dokumentace však neobsahuje transparentní test převažujícího veřejného zájmu a neumožňuje přezkoumat, proč má veřejný zájem na realizaci navrženého řešení převážit právě v případě AOV47 – Bukovec. Tím není splněn požadavek přiměřeného a přezkoumatelného výkonu veřejné moci. e) Dokumentace neprokazuje, že veřejný zájem na realizaci navrženého řešení skutečně převažuje nad intenzitou identifikovaných zásahů do krajiny, životního prostředí a práv dotčených osob. Výsledkem je nemožnost objektivně ověřit, zda navržené řešení představuje ústavně přiměřený zásah a zda byly splněny podmínky pro omezení chráněných hodnot a práv. Tato skutečnost představuje samostatně postačující důvod pro zpochybnění přezkoumatelnosti dokumentace. Návrh řešení: Požaduji vysvětlení metodiky a podkladů, ze kterých dokumentace vychází při závěru o existenci převažujícího veřejného zájmu a při poměřování veřejného přínosu s identifikovanými zásahy do chráněných hodnot a práv. Současně požaduji doplnění závazných podmínek pro navazující rozhodování, které zajistí transparentní vyhodnocení veřejného zájmu a objektivní poměřování veřejných a soukromých zájmů. Pokud nebude možné uvedené nedostatky objektivně a přezkoumatelně odstranit, požaduji vypuštění akcelerační oblasti AOV47 – Bukovec a souvisejícího územního opatření z návrhu Změny č. 2 Územního rozvojového plánu ČR. **X. ROZPOR NÁVRHU ZMĚNY Č. 2 ÚZEMNÍHO ROZVOJOVÉHO PLÁNU ČR A NÁVRHU ÚZEMNÍHO OPATŘENÍ O VYMEZENÍ AOV Č. 47 BUKOVEC A DOKUMENTACE SEA**	

					VČETNĚ JEJICH ODŮVODNĚNÍ S PRÁVNÍMI PŘEDPISY ČESKÉ REPUBLIKY A S JUDIKATUROU NEJVYŠŠÍHO SPRÁVNÍHO SOUDU **<u>9.1 Rozpor se zákonem č. 249/2025 Sb., o urychlení využívání obnovitelných zdrojů energie</u>** Vymezení akcelerační oblasti AOV47 – Bukovec neodpovídá podmínkám stanoveným ust. § 4 odst. 2 a odst. 3 zákona č. 249/2025 Sb., o urychlení využívání obnovitelných zdrojů energie, zejména požadavku, aby akcelerační oblasti byly vymezovány v územích s nízkým konfliktním potenciálem **a bez významných dopadů na složky životního prostředí a bezpečnost státu.** Vymezení akcelerační oblasti AOV47 – Bukovec neodpovídá dále požadavku v ust. § 8 odst. 1 cit. zákona, které tento předpis stanovuje k vyhodnocení vlivů předmětného územního opatření na udržitelný rozvoj území. Jestliže je zřejmé, že podklady pro územní opatření jsou nepravdivé, neúplné nebo zkreslené v rozporu s metodikou MŽP, je třeba vydat úkony (tj. úkony JES) na projektové úrovni tak, aby bylo naplněno ust. 3 odst. 2 stavebního zákona. Stejně tak je třeba nahlížet na ust. § 27 odst. 2 ZOZE. Jestliže hodnocení (H 67) podle ust. § 67 zákona o ochraně přírody se má provést při vysoké pravděpodobnosti změny okolností v AO (tj. změny skutkového stavu, který je základem pro posouzení účinků záměru na zákonem chráněný zájem), **tím spíš je třeba H 67 požadovat v případě, v němž skutkový stav v AO nebyl zjištěn vůbec nebo nebyl zjištěn tak, aby se rovnocenně s projektovými záměry dala aplikovat ust. § 4 odst. 2, § 5b, § 12 odst. 2 a § 56 zákona o ochraně přírody.** Obdobně poukazuje podatel na ust. § 28 odst. 1 písmeno b) ZOZE, není-li ekologická citlivost území adekvátně vyhodnocena, **tak že nelze vyloučit významný nepříznivý vliv na životní prostředí, bylo by bez dalšího třeba postupovat podle ust. § 28 odst. 5 ZOZE.** V případě AOV47 – Bukovec se jedná o území, které vykazuje **zásadní a vysoce konfliktní** střety s ochranou vodních zdrojů, zemědělského půdního fondu, lesních porostů a biodiverzity. Dokumentace současně sama připouští existenci negativních vlivů, které mají být řešeny až v navazujících řízeních. Takový postup je v rozporu se smyslem a účelem zákona, který předpokládá, že akcelerační oblasti budou předem vymezeny v lokalitách, kde lze dopady považovat za minimální a předvídatelné. Viz citace ZOZE: *§ 4* *Kritéria pro vymezení akcelerační oblasti* *(1) Akcelerační oblast se vymezuje v nezbytné oblasti vymezené pro využití stejného druhu obnovitelného zdroje energie. Akcelerační oblast nelze vymezit na území evropsky významné lokality, ptačí oblasti a zvláště chráněného území a na území, které stanoví vláda nařízením s ohledem na ochranu životního prostředí, státní památkovou péči, obranu a bezpečnost státu, lázeňství, letectví nebo veřejnou meteorologickou službu.* *(2) Akcelerační oblast se vymezuje tak, aby záměry pro využití obnovitelného zdroje energie, pro který je tato oblast vymezována, neměly s ohledem na limity využití území významný dopad zejména na životní prostředí a zájmy obrany a bezpečnosti státu.* *(3) Při vymezování akcelerační oblasti se upřednostňují umělé a zastavěné plochy, jako jsou dopravní infrastruktura a její blízké okolí, parkoviště, zemědělské stavby a stavby pro průmysl včetně nádvoří, skládky, území narušená povrchovou těžbou, kde ještě nebyla zahájena rekultivace, umělé vodní útvary, případně objekty technické vodohospodářské infrastruktury, a dále znehodnocená půda, kterou nelze využívat pro zemědělství.* *§ 8* *Vyhodnocení vlivů na udržitelný rozvoj území* *(1) Vyhodnocení vlivů na udržitelný rozvoj území (dále jen „vyhodnocení vlivů") obsahuje podrobnosti potřebné ke stanovení podmínek a zmírňujících opatření pro povolení, provedení nebo užívání záměrů pro využití obnovitelného zdroje energie v územním opatření. Podrobnější požadavky podle § 10i zákona o posuzování vlivů na životní prostředí uvedené ve stanovisku podle § 89 odst. 3 stavebního zákona nesmí vyžadovat podrobnosti náležející svým obsahem navazující územně plánovací dokumentaci nebo rozhodnutí, s výjimkou požadavků vztahujících se k podmínkám a zmírňujícím opatřením podle věty první.* *(2) Na obsah a strukturu vyhodnocení vlivů územního opatření se použije přiměřeně příloha č. 4 stavebního zákona.* *(3) Ustanovení § 10e odst. 5 zákona o posuzování vlivů na životní prostředí se použije při pořizování územně plánovací dokumentace a územních opatření pro akcelerační oblasti obdobně.* *§ 27* *Doplnění žádosti o jednotné environmentální stanovisko*	

Poř.č.	Připomínkové místo	Číslo jednací	Článek	AO	Připomínka	Vyhodnocení
					(1) Do 10 pracovních dnů ode dne podání jinak bezvadné žádosti o vydání jednotného environmentálního stanoviska pro záměr pro využití obnovitelného zdroje energie v akcelerační oblasti může příslušný orgán vyzvat žadatele k poskytnutí doplňujících informací týkajících se souladu záměru s podmínkami a zmírňujícími opatřeními z oblasti ochrany životního prostředí stanovenými v územním opatření nebo v územním plánu podle § 22; výzvu příslušný orgán odůvodní a stanoví v ní žadateli přiměřenou lhůtu. *(2) Je-li vysoce pravděpodobné, že v akcelerační oblasti došlo v době od vydání územního opatření nebo územního plánu podle § 22 k podstatné změně okolností, a může-li tato změna okolností vést k závažnému zásahu, který by se mohl dotknout zájmů chráněných podle částí druhé, třetí a páté zákona o ochraně přírody a krajiny, může příslušný orgán do 10 pracovních dnů ode dne podání bezvadné žádosti o jednotné environmentální stanovisko pro záměr pro využití obnovitelného zdroje energie v akcelerační oblasti vydat odůvodněné stanovisko podle § 67 zákona o ochraně přírody a krajiny, ve kterém vymezí rozsah požadovaného hodnocení.* *(3) Po dobu od vydání odůvodněného stanoviska podle odstavce 2 do předložení hodnocení podle § 67 zákona o ochraně přírody a krajiny žadatelem lhůty pro vydání jednotného environmentálního stanoviska a lhůty uvedené v § 28 neběží. Součástí hodnocení je návrh podmínek a zmírňujících opatření v rozsahu nové zjištěných skutečností.* *(4) Nevydá-li příslušný orgán ve lhůtě podle odstavce 2 odůvodněné stanovisko, hodnocení podle § 67 zákona o ochraně přírody a krajiny se neprovádí.* *§ 28* *Posouzení podmínek pro výjimku z posouzení vlivů záměru na životní prostředí* *(1) Jedná-li se o záměr pro využití obnovitelného zdroje energie v akcelerační oblasti, který podléhá posuzování vlivů podle zákona o posuzování vlivů na životní prostředí, příslušný orgán posoudí, zda je* *a) záměr předmětem posuzování vlivů na životní prostředí přesahujících hranice České republiky podle § 11 odst. 1 písm. a) nebo b) zákona o posuzování vlivů na životní prostředí a* *b) s ohledem na ekologickou citlivost území, v němž se nachází, vysoce pravděpodobné, že záměr pro využití obnovitelného zdroje energie povede k významným nepříznivým vlivům na životní prostředí nebo veřejné zdraví, které nebyly zjištěny při pořizování územního opatření a které nelze vyloučit dodatečnými podmínkami a zmírňujícími opatřeními navrženými žadatelem nebo postupem podle § 27 odst. 3 ve spojení s § 30 odst. 1.* *(2) V případě potřeby zašle příslušný orgán žádost o vyjádření příslušnému úřadu. Příslušný úřad vydá vyjádření bez zbytečného odkladu, nejpozději do konce lhůty stanovené příslušným orgánem, a uvede v něm, zda se jedná o záměr, který podléhá posuzování vlivů podle zákona o posuzování vlivů na životní prostředí, a zda jsou ve vztahu k záměru dány okolnosti podle odstavce 1. Tento postup se nepoužije v případě, je-li příslušný orgán současně příslušným úřadem.* *(3) V případě potřeby zašle příslušný orgán žádost orgánu ochrany přírody za účelem vydání stanoviska podle § 45i odst. 1 zákona o ochraně přírody a krajiny. Orgán ochrany přírody vydá stanovisko bez zbytečného odkladu, nejpozději do konce lhůty stanovené příslušným orgánem. Tento postup se nepoužije v případě, je-li příslušný orgán současně orgánem ochrany přírody příslušným podle zákona o ochraně přírody a krajiny.* *(4) V případě potřeby zašle příslušný orgán žádost o vyjádření orgánu ochrany veřejného zdraví. Orgán ochrany veřejného zdraví vydá vyjádření bez zbytečného odkladu, nejpozději do konce lhůty stanovené příslušným orgánem, a uvede v něm, zda jsou z hlediska jeho působnosti ve vztahu k záměru dány okolnosti podle odstavce 1 písm. b).* *(5) Je-li dána některá z okolností podle odstavce 1, příslušný orgán vydá do 45 dnů ode dne podání bezvadné žádosti o jednotné environmentální stanovisko nebo ode dne doručení doplňujících informací podle § 27 odst. 1, jsou-li příslušným orgánem vyžádány, rozhodnutí o tom, že záměr pro využití obnovitelného zdroje energie podléhá posouzení vlivů záměru na životní prostředí. Je-li záměrem pro využití obnovitelného zdroje energie stavba, soubor staveb nebo zařízení pro výrobu energie z obnovitelného zdroje energie s celkovým instalovaným výkonem nižším než 150 kW nebo jedná-li se o modernizaci stavby nebo zařízení pro výrobu energie z obnovitelného zdroje energie, vydá příslušný orgán rozhodnutí podle věty první do 30 dnů.* *(6) Nevydá-li příslušný orgán ve lhůtě podle odstavce 5 rozhodnutí o tom, že záměr pro využití obnovitelného zdroje energie podléhá posouzení vlivů záměru na životní prostředí, pak platí, že tento záměr nepodléhá posouzení vlivů na životní prostředí. Rozhodnutí podle § 7 odst. 6 zákona o posuzování vlivů na životní prostředí se v tomto případě nevydává a ustanovení § 45i odst. 2 až 8 zákona o ochraně přírody a krajiny se nepoužije.*	

Poř.č.	Připomínkové místo	Číslo jednací	Článek	AO	Připomínka	Vyhodnocení
					Návrh řešení: Doplnit vyhodnocení SEA a návrh a odůvodnění předmětného územního opatření do souladu s připomínkami v oddíle 6. až 8. tohoto podání a tedy ho uvést do souladu s výše uvedenými zákonnými ustanoveními. Pokud nebude možné uvedené nedostatky objektivně a přezkoumatelně odstranit, požaduji vypuštění akcelerační oblasti AOV47 – Bukovec a souvisejícího územního opatření z návrhu Změny č. 2 Územního rozvojového plánu ČR. **9.2 Rozpor se zákonem č. 100/2001 Sb., o posuzování vlivů na životní prostředí** Vyhodnocení vlivů návrhu Změny č. 2 Územního rozvojového plánu České republiky na udržitelný rozvoj území (SEA) **neobsahuje všechny náležitosti požadované zákonem č. 100/2001 Sb., o posuzování vlivů na životní prostředí,** zejména stanovené v § 2 a § 5 cit. zákona. Zejména chybí **řádné vyhodnocení kumulativních a synergických vlivů** v širším území, dále chybí **dostatečné posouzení vlivů na zvláště chráněné druhy, na migrační prostupnost krajiny a na obyvatelstvo.** Dokumentace rovněž **neobsahuje variantní řešení**, které by umožnilo porovnání méně konfliktních lokalit. Bez těchto podkladů **nelze učinit kvalifikovaný závěr o vlivech** návrhu na životní prostředí, a dokumentace je proto neúplná a nepřezkoumatelná. Dále podle zákona č. 100/2001 Sb., o posuzování vlivů na životní prostředí, musí být vlivy koncepce na obyvatelstvo a veřejné zdraví objektivně vyhodnoceny již na úrovni SEA. Nelze připustit, aby byly zásadní otázky ochrany veřejného zdraví teprve dodatečně zjišťovány až v navazujících řízeních, pokud právě jejich výsledky mohou zásadním způsobem ovlivnit přijatelnost celé akcelerační oblasti. Viz citace zákona: *§ 2* *Rozsah posuzování* *Posuzují se vlivy na obyvatelstvo a veřejné zdraví a vlivy na životní prostředí, zahrnující vlivy na živočichy a rostliny, ekosystémy, biologickou rozmanitost, půdu, vodu, ovzduší, klima a krajinu, přírodní zdroje, hmotný majetek a kulturní dědictví, vymezené zvláštními právními předpisy a na jejich vzájemné působení a souvislosti. Vlivy na biologickou rozmanitost se posuzují se zvláštním zřetelem na evropsky významné druhy, ptáky a evropská stanoviště.* *§ 5* *Způsob posuzování vlivů záměru na životní prostředí* *(1) Posuzování zahrnuje zjištění, popis, posouzení a vyhodnocení předpokládaných přímých a nepřímých významných vlivů provedení i neprovedení záměru na životní prostředí.* *(2) V dlouhodobém záměru se jeho jednotlivé etapy posuzují samostatně a v kontextu vlivů záměru jako celku.* *(3) Při posuzování záměru se hodnotí vlivy na životní prostředí při jeho přípravě, provádění, provozování i jeho případné ukončení, popřípadě důsledky jeho likvidace a dále sanace nebo rekultivace území, pokud povinnost sanace nebo rekultivace stanoví zvláštní právní předpis. Posuzují se vlivy související s běžným provozováním záměru i vlivy vyplývající ze zranitelnosti záměru vůči závažným nehodám nebo katastrofám, které jsou pro daný záměr relevantní.* *(4) Posuzování záměru zahrnuje i návrh opatření k předcházení možným významným negativním vlivům na životní prostředí provedením záměru, k vyloučení, snížení, zmírnění nebo minimalizaci těchto vlivů, popřípadě ke zvýšení příznivých vlivů na životní prostředí provedením záměru, a to včetně vyhodnocení předpokládaných účinků navrhovaných opatření, a dále návrh opatření k monitorování možných významných negativních vlivů na životní prostředí, nevyplývají-li z požadavků jiných právních předpisů.* Návrh řešení: Doplnit vyhodnocení SEA a návrh a odůvodnění předmětného územního opatření do souladu s připomínkami v oddíle 6. až 8. tohoto podání a tedy ho uvést do souladu s výše uvedenými zákonnými ustanoveními. Pokud nebude možné uvedené nedostatky objektivně a přezkoumatelně odstranit, požaduji vypuštění akcelerační oblasti AOV47 – Bukovec a souvisejícího územního opatření z návrhu Změny č. 2 Územního rozvojového plánu ČR. **9.3 Rozpor se zákonem č. 114/1992 Sb., o ochraně přírody a krajiny** Návrh nezajišťuje ochranu zvláště chráněných druhů ani zachování ekologické stability krajiny. Dokumentace **připouští výskyt citlivých druhů, zejména ptáků a netopýrů, avšak neprokazuje, že nedojde k jejich ohrožení.** Dokumentace dále **ignoruje výskyt chráněných druhů s úzkou vazbou**	

Poř.č.	Připomínkové místo	Číslo jednací	Článek	AO	Připomínka	Vyhodnocení
					na předmětnou lokalitu. Dokumentace vadně řeší ochranu vodních toků a mokřadů. Dokumentace **ignoruje široký výskyt mimolesní zeleně.** Vymezení akcelerační oblasti v území s prokazatelným výskytem těchto druhů, bez dostatečných biologických podkladů a bez vyloučení negativních vlivů, je v rozporu s ochranou zvláště chráněných druhů podle zákona č. 114/1992 Sb., o ochraně přírody a krajiny. **Skutkový stav v AOV č. 47 Bukovec buď nebyl zjištěn vůbec nebo nebyl zjištěn tak, aby se rovnocenně s projektovými záměry dala aplikovat ust. § 4 odst. 2, § 5b, § 12 odst. 2 a § 56 zákona o ochraně přírody a krajiny. Vzhledem k absenci hodnocení podle ust. § 67 zákona o ochraně přírody dochází tedy k zásadnímu rozporu s požadavky výše uvedených zákonných ustanovení.** Citace ZOPK: *§ 4* *Základní povinnosti při obecné ochraně přírody* *(2) Významné krajinné prvky jsou chráněny před poškozováním a ničením. Využívají se pouze tak, aby nebyla narušena jejich obnova a nedošlo k ohrožení nebo oslabení jejich stabilizační funkce. K zásahům, které by mohly vést k poškození nebo zničení významného krajinného prvku nebo ohrožení nebo oslabení jeho ekologicko-stabilizační funkce, si musí ten, kdo takové zásahy zamýšlí, opatřit souhlas orgánu ochrany přírody. Mezi takové zásahy patří zejména umisťování staveb, pozemkové úpravy, změny druhu nebo způsobu využití pozemků, výstavba lesních cest, budování lesních melioračních systémů, odvodňování pozemků, úpravy vodních toků a nádrží a těžba nerostů. Podrobnosti ochrany významných krajinných prvků stanoví Ministerstvo životního prostředí vyhláškou.* *§ 5b* *Podmínky pro odchylný postup při ochraně ptáků* *(1) Orgán ochrany přírody může, neexistuje-li jiné uspokojivé řešení, rozhodnutím stanovit postup odchylný od postupu uvedeného v § 5a odst. 1 a 2, je-li to potřebné v zájmu veřejného zdraví nebo veřejné bezpečnosti, v zájmu bezpečnosti leteckého provozu, při prevenci závažných škod na úrodě, domácích zvířatech, lesích, rybářství a vodním hospodářství nebo za účelem ochrany volně žijících živočichů a planě rostoucích rostlin. Odchylný postup může být stanoven také pro účely výzkumu a výuky, opětovného osídlení určitého území populací druhu nebo opětovného vysazení druhu v jeho původní oblasti rozšíření nebo pro chov v lidské péči pro tyto účely.* *§ 12* *Ochrana krajinného rázu a přírodní park* *(1) Krajinný ráz, kterým je zejména přírodní, kulturní a historická charakteristika určitého místa či oblasti, je chráněn před činností snižující jeho estetickou a přírodní hodnotu. Zásahy do krajinného rázu, zejména umisťování a povolování staveb, mohou být prováděny pouze s ohledem na zachování významných krajinných prvků, zvláště chráněných území, kulturních dominant krajiny, harmonické měřítko a vztahy v krajině.* *(2) K umisťování a povolování staveb, jakož i jiným činnostem, které by mohly snížit nebo změnit krajinný ráz, je nezbytný souhlas orgánu ochrany přírody. Podrobnosti ochrany krajinného rázu může stanovit ministerstvo životního prostředí obecně závazným právním předpisem.* *§ 56* *Výjimky ze zákazů u památných stromů a zvláště chráněných druhů rostlin a živočichů* *(1) Výjimky ze zákazů u památných stromů a zvláště chráněných druhů rostlin a živočichů podle § 46 odst. 2, § 49 a 50 v případech, kdy jiný veřejný zájem převažuje nad zájmem ochrany přírody, nebo v zájmu ochrany přírody, povoluje na žádost toho, kdo zamýšlí uskutečnit škodlivý zásah, orgán ochrany přírody. U zvláště chráněných druhů rostlin a živočichů, které jsou předmětem ochrany podle práva Evropských společenství, lze výjimku podle věty první povolit jen tehdy, pokud je dán některý z důvodů uvedených v odstavci 2, neexistuje jiné uspokojivé řešení a povolovaná činnost neovlivní dosažení či udržení příznivého stavu druhu z hlediska ochrany. V pochybnostech o škodlivosti zamýšleného zásahu lze požádat o poskytnutí předběžné informace podle správního řádu.* Návrh řešení: Doplnit vyhodnocení SEA a návrh a odůvodnění předmětného územního opatření do souladu s připomínkami v oddíle 6. až 8. tohoto podání a tedy ho uvést do souladu s výše uvedenými zákonnými ustanoveními. Pokud nebude možné uvedené nedostatky objektivně a přezkoumatelně odstranit, požaduji vypuštění akcelerační oblasti AOV47 – Bukovec a souvisejícího územního opatření z návrhu Změny č. 2 Územního rozvojového plánu ČR.	

					9.4 Rozpor se zákonem č. 254/2001 Sb., o vodách a o změně některých zákonů (vodní zákon) Dokumentace vychází z nesprávného skutkového stavu, **když neidentifikuje existující ochranná pásma vodních zdrojů v území AOV47 – Bukovec nebo je nehodnotí jako významný limit.** V území se přitom nacházejí evidovaná ochranná pásma vodních zdrojů, která slouží k ochraně jakosti a vydatnosti pitné vody. Tato skutečnost představuje zásadní limit využití území, který měl být v dokumentaci zohledněn. Dokumentace vychází z nesprávného skutkového stavu, **když neidentifikuje existující další vodní toky, vodní nádrže, mokřady a prameniště v území AOV47 – Bukovec nebo je nehodnotí jako významný limit.** Z dostupných podkladů dále vyplývá, že území akcelerační oblasti je tvořeno horninovým prostředím s puklinovou propustností, které je z hlediska hydrogeologie **extrémně citlivé na zásahy do horninového masivu a stabilitu podzemních zdrojů pitné vody. Tento aspekt nebyl v dokumentaci vůbec vyhodnocen.** Nezohlednění těchto skutečností je v rozporu se zákonem č. 254/2001 Sb., o vodách a o změně některých zákonů, a současně představuje porušení povinnosti zjistit skutečný stav věci. Návrh řešení: Doplnit vyhodnocení SEA a návrh a odůvodnění předmětného územního opatření do souladu s připomínkami v oddíle 6. až 8. tohoto podání a tedy ho uvést do souladu s výše uvedenými zákonnými ustanoveními. Pokud nebude možné uvedené nedostatky objektivně a přezkoumatelně odstranit, požaduji vypuštění akcelerační oblasti AOV47 – Bukovec a souvisejícího územního opatření z návrhu Změny č. 2 Územního rozvojového plánu ČR. **9.5 Rozpor se zákonem č. 334/1992 Sb., o ochraně zemědělského půdního fondu** Vymezení akcelerační oblasti zahrnuje území s výskytem půd I. a II. třídy ochrany zemědělského půdního fondu, aniž by bylo řádně odůvodněno, proč je nezbytné tyto vysoce kvalitní půdy využít pro energetické účely. Zákon č. 334/1992 Sb., o ochraně zemědělského půdního fondu, přitom stanoví povinnost chránit nejkvalitnější zemědělskou půdu a využívat ji pouze v nezbytných případech, které musí být řádně odůvodněny. Zásada minimalizace záboru výše uvedených půd podle § 4 cit. zákona o ochraně ZPF tak není vůbec konkretizována a respektována. Dopad na zemědělský půdní fond je bagatelizován a je předkládán zcela nerealistický odhad potřebných záborů ZPF bez zohlednění rozsáhlých doprovodných staveb. Návrh řešení: Doplnit vyhodnocení SEA a návrh a odůvodnění předmětného územního opatření do souladu s připomínkami v oddíle 6. až 8. tohoto podání a tedy ho uvést do souladu s výše uvedenými zákonnými ustanoveními. Pokud nebude možné uvedené nedostatky objektivně a přezkoumatelně odstranit, požaduji vypuštění akcelerační oblasti AOV47 – Bukovec a souvisejícího územního opatření z návrhu Změny č. 2 Územního rozvojového plánu ČR. **9.6 Rozpor se zákonem č. 289/1995 Sb., o lesích a o změně a doplnění některých zákonů (lesní zákon)** Akcelerační oblast zahrnuje významný podíl pozemků určených k plnění funkcí lesa, aniž by bylo řádně odůvodněno, proč je takové území vhodné pro umístění větrných elektráren. Zákon č. 289/1995 Sb., o lesích a o změně a doplnění některých zákonů, přitom stanoví ochranu lesních pozemků jako významné složky životního prostředí. Les je významný krajinný prvek. VKP tvoří základní prvek obecné ochrany přírody a krajiny podle § 3 odst. 1 písm. b) ZOPK. Jejich ochrana je veřejným zájmem a vychází z jejich ekologické, stabilizační a estetické funkce v krajině. Zásahy do VKP proto nelze posuzovat izolovaně, ale vždy ve vztahu k jejich širším ekologickým funkcím a návaznosti na územní systém ekologické stability. Dopad na pozemky určené k plnění funkcí lesa je zásadním způsobem bagatelizován, zejména dopad na jejich fragmentaci při naplnění limitu AOV č. 47, tj. výstavby 33 VTE v této oblasti a je předkládán zcela nerealistický odhad potřebných záborů ZPF bez zohlednění rozsáhlých doprovodných staveb. Návrh řešení: Doplnit vyhodnocení SEA a návrh a odůvodnění předmětného územního opatření do souladu s připomínkami v oddíle 6. až 8. tohoto podání a tedy ho uvést do souladu s výše uvedenými zákonnými ustanoveními. Pokud nebude možné uvedené nedostatky objektivně a přezkoumatelně odstranit, požaduji vypuštění akcelerační oblasti AOV47 – Bukovec a souvisejícího územního opatření z návrhu Změny č. 2 Územního rozvojového plánu ČR. **9.7 Rozpor se zákonem č. 258/2000 Sb., o ochraně veřejného zdraví**	

Poř.č.	Připomínkové místo	Číslo jednací	Článek	AO	Připomínka	Vyhodnocení
					Není zřejmé, z jakého odborného podkladu vychází tvrzení o předpokládané hlukové zátěži „cca 37 dB" ve vzdálenosti 500 m, zejména s ohledem na skutečnost, že v České republice se obdobně vysoké a výkonné větrné elektrárny v současnosti prakticky nenacházejí a jejich akustické parametry se mohou významně lišit podle konkrétního typu zařízení, výkonu, výšky stožárů, meteorologických podmínek, terénu a kumulace více zdrojů. SEA současně neobsahuje regionální model hlukové zátěže, scénářové hodnocení kumulace více zařízení, posouzení dlouhodobé noční expozice, hodnocení amplitudové modulace, vyhodnocení nízkofrekvenčního hluku a infrazvuku ani objektivní vyhodnocení vlivu meteorologických podmínek a orografie území na šíření hluku. To samé se týká fyzikálních jevů infrazvuk, vibrace a stroboskopický efekt. Současně dokumentace podstatným způsobem podhodnocuje skutečný počet obytných objektů nacházejících se ve vzdálenosti kratší než 500 m od hranice akcelerační oblasti. Ve skutečnosti se v dotčeném území nachází výrazně více obytných staveb, které jsou od hranice AOV47 – Bukovec vzdáleny méně než 500 m. **Návrh tedy neobsahuje dostatečné posouzení vlivů na veřejné zdraví, zejména pokud jde o hlukovou zátěž, infrazvuk, vibrace a stroboskopický efekt. Stanovená vzdálenost od obytné zástavby je nedostatečná a neodpovídá současným poznatkům o dopadech větrných elektráren na kvalitu života obyvatel.** Zákon č. 258/2000 Sb., o ochraně veřejného zdraví, přitom ukládá povinnost chránit zdraví obyvatel před nepříznivými vlivy životního prostředí, kterážto povinnost **je rozvedena v jeho § 30 a násl. a předložený návrh předmětného územního opatření je s touto povinností v příkrém rozporu**. Návrh řešení: Doplnit vyhodnocení SEA a návrh a odůvodnění předmětného územního opatření do souladu s připomínkami v oddíle 6. až 8. tohoto podání a tedy ho uvést do souladu s výše uvedenými zákonnými ustanoveními. Pokud nebude možné uvedené nedostatky objektivně a přezkoumatelně odstranit, požaduji vypuštění akcelerační oblasti AOV47 – Bukovec a souvisejícího územního opatření z návrhu Změny č. 2 Územního rozvojového plánu ČR. **<u>9.8 Rozpor se zákonem č. 500/2004 Sb., správní řád</u>** **Návrh vykazuje závažné procesní vady rozhodujícího správního orgánu, zejména z hlediska překročení jeho pravomocí, dále pokud jde o nedostatečné zjištění skutečného stavu věci a nepřezkoumatelnost odůvodnění. Dokumentace obsahuje vnitřní rozpory, neúplné podklady a závěry, které nejsou dostatečně odůvodněny. Klíčové vlivy jsou odkládány do budoucích řízení, což znemožňuje přezkum rozhodnutí.** Tento postup je v rozporu se zákonem č. 500/2004 Sb., správní řád, zejména s požadavky na zjištění skutečného stavu věci a na řádné odůvodnění rozhodnutí. Viz citace porušených ustanovení v tomto předpisu: § 2 *(1) Správní orgán postupuje v souladu se zákony a ostatními právními předpisy, jakož i mezinárodními smlouvami, které jsou součástí právního řádu (dále jen "právní předpisy"). Kde se v tomto zákoně mluví o zákoně, rozumí se tím též mezinárodní smlouva, která je součástí právního řádu.* *(2) Správní orgán uplatňuje svou pravomoc pouze k těm účelům, k nimž mu byla zákonem nebo na základě zákona svěřena, a v rozsahu, v jakém mu byla svěřena.* *(3) Správní orgán šetří práva nabytá v dobré víře, jakož i oprávněné zájmy osob, jichž se činnost správního orgánu v jednotlivém případě dotýká (dále jen "dotčené osoby"), a může zasahovat do těchto práv jen za podmínek stanovených zákonem a v nezbytném rozsahu.* *(4) Správní orgán dbá, aby přijaté řešení bylo v souladu s veřejným zájmem a aby odpovídalo okolnostem daného případu, jakož i na to, aby při rozhodování skutkově shodných nebo podobných případů nevznikaly nedůvodné rozdíly.* § 3 *Nevyplývá-li ze zákona něco jiného, postupuje správní orgán tak, aby byl zjištěn stav věci, o němž nejsou důvodné pochybnosti, a to v rozsahu, který je nezbytný pro soulad jeho úkonu s požadavky uvedenými v § 2.* § 68 *(3) V odůvodnění se uvedou důvody výroku nebo výroků rozhodnutí, podklady pro jeho vydání, úvahy, kterými se správní orgán řídil při jejich hodnocení a při výkladu právních předpisů, a*	

Poř.č.	Připomínkové místo	Číslo jednací	Článek	AO	Připomínka	Vyhodnocení
					informace o tom, jak se správní orgán vypořádal s návrhy a námitkami účastníků a s jejich vyjádřením k podkladům rozhodnutí. V případě, že podkladem rozhodnutí jsou písemnosti a záznamy, které jsou za podmínek v § 17 odst. 3 uchovávány odděleně mimo spis, v odůvodnění rozhodnutí se na tyto podklady odkáže takovým způsobem, aby nebyl zmařen účel jejich utajení; není-li to možné, uvedou se v odůvodnění rozhodnutí pouze v obecné rovině skutečnosti, které z těchto podkladů vyplývají. Návrh řešení: Doplnit vyhodnocení SEA a návrh a odůvodnění předmětného územního opatření do souladu s připomínkami v oddíle 6. až 8. tohoto podání a tedy ho uvést do souladu s výše uvedenými zákonnými ustanoveními. Pokud nebude možné uvedené nedostatky objektivně a přezkoumatelně odstranit, požaduji vypuštění akcelerační oblasti AOV47 – Bukovec a souvisejícího územního opatření z návrhu Změny č. 2 Územního rozvojového plánu ČR. **9.9 Rozpor s principem předběžné opatrnosti** Vymezení akcelerační oblasti AOV47 – Bukovec je v rozporu s principem předběžné opatrnosti, který je jedním ze základních principů ochrany životního prostředí. Z dokumentace SEA vyplývá, že u celé řady složek životního prostředí jsou identifikovány negativní vlivy, zejména ve vztahu k biodiverzitě, krajině, migrační prostupnosti území, veřejnému zdraví a obyvatelstvu. Současně však dokumentace připouští, že řada těchto vlivů není dostatečně posouzena a jejich vyhodnocení je odkládáno do navazujících řízení nebo na budoucí monitoring. Navzdory těmto nejistotám a nedostatku podkladů dokumentace uzavírá, že akcelerační oblast je akceptovatelná, aniž by byla prokázána absence významných negativních vlivů. Takový postup je v rozporu s principem předběžné opatrnosti, podle něhož nelze připustit realizaci záměru v případě, kdy existují důvodné pochybnosti o jeho dopadech na životní prostředí a veřejné zdraví. Princip předběžné opatrnosti je zakotven v právu Evropské unie, zejména v článku 191 Smlouvy o fungování Evropské unie, a je promítnut i do českého právního řádu, zejména do zákona č. 17/1992 Sb., o životním prostředí, konkrétně v jeho § 13: § 13 *Lze-li se zřetelem ke všem okolnostem předpokládat, že hrozí nebezpečí nevratného nebo závažného poškození životního prostředí, nesmí být pochybnost o tom, že k takovému poškození skutečně dojde, důvodem pro odklad opatření, jež mají poškození zabránit.* Důsledkem je, že návrh akcelerační oblasti je založen na nedostatečně zjištěném skutkovém stavu a na neprokázaném předpokladu přijatelnosti vlivů. Návrh řešení: Doplnit vyhodnocení SEA a návrh a odůvodnění předmětného územního opatření do souladu s připomínkami v oddíle 6. až 8. tohoto podání a tedy ho uvést do souladu s výše uvedeným zákonným ustanovením a ústavním principem předběžné opatrnosti. Pokud nebude možné uvedené nedostatky objektivně a přezkoumatelně odstranit, požaduji vypuštění akcelerační oblasti AOV47 – Bukovec a souvisejícího územního opatření z návrhu Změny č. 2 Územního rozvojového plánu ČR. **9.10 Rozpor s principem legitimního očekávání** Navržené řešení představuje naprosto zásadní zásah do charakteru krajiny, kvality života obyvatel i majetkových práv a tím i do narušení jednoho ze základních principů právního státu a to principu jejich legitimního očekávání, že tyto hodnoty budou zachovány ve vztahu k dosavadnímu územnímu plánování a dlouhodobě deklarovanému udržitelnému rozvoji území, kde žijí. Podle Tomáše G. Masaryka bychom při správě státu měli pamatovat na to, že státy se udržují těmi ideály, z nichž se zrodily. Uvažujeme-li pak o materiálním právním státě, lze vycházet z toho, že „... předpokladem právního státu a zároveň právní jistoty, jako jednoho z jeho atributů, je takové uspořádání státu, v němž každý, **fyzická osoba i osoba právnická, může mít důvěru v právo, na jejímž základě může v reálném čase plánovat a realizovat své zájmy.** Je zřejmé, že na právní jistotu a upevňování důvěry v právo má srovnatelně negativní vliv jak náhlá změna pravidel [...], tak nepřijetí předvídaných pravidel." Viz nález Ústavního soudu ze dne 1. 7. 2010, sp. zn. Pl. ÚS 9/07. S materiálním právním státem souvisí i pojem **legitimního očekávání, jehož substanci Ústavní soud spatřuje v majetkovém zájmu spadajícím pod ochranu čl. 11 odst. 1 LPS.**	

Poř.č.	Připomínkové místo	Číslo jednací	Článek	AO	Připomínka	Vyhodnocení
					V této souvislosti lze odkázat na výše uvedený nález Ústavního soudu k restitucím církevního majetku – „blokačnímu" ustanovení § 29 zákona o půdě, ve kterém Ústavní soud mimo jiné konstatoval následující: „... obsah pojmu legitimního očekávání (ésperance légitime; legitimate expectation) není bez dalšího zaměnitelný mezi jednotlivými jurisdikcemi, přičemž jeho relevantní podstatou je majetkový zájem, který spadá pod ochranu čl. 1 Dodatkového protokolu k Úmluvě (i čl. 11 Listiny). Podle tohoto článku: ‚Každá fyzická nebo právnická osoba **má právo pokojně užívat svůj majetek.** Nikdo nemůže být zbaven svého majetku s výjimkou veřejného zájmu a za podmínek, které stanoví zákon a obecné zásady mezinárodního práva. Předchozí ustanovení nebrání právu států přijímat zákony, které považují za nezbytné, aby upravily užívání majetku v souladu s obecným zájmem a zajistily placení daní a jiných poplatků nebo pokut. 'Pojem ‚majetek' obsažený v první části čl. 1 Dodatkového protokolu k Úmluvě má autonomní rozsah, který není omezen na vlastnictví hmotného jmění a nezávisí na formální kvalifikaci vnitrostátního práva. Může zahrnovat jak ‚existující majetek', tak různé majetkové hodnoty včetně pohledávek, na jejichž základě stěžovatel **může tvrdit, že má přinejmenším ‚legitimní očekávání' dosáhnout účinného užívání vlastnického práva.** Předmětem ochrany podle zmíněného článku je tedy nejen nabytý, tj. existující majetek, ale také legitimní očekávání nabytí takového majetku. Ústředním pravidlem při zvažování aplikovatelnosti čl. 1 Dodatkového protokolu k Úmluvě je ohled na konkrétní a individuální okolnosti případu, které ve svém souhrnu měly založit majetkový zájem chráněný čl. 1 Dodatkového protokolu k Úmluvě [...]." Nález Ústavního soudu ze dne 1. 7. 2010, sp. zn. Pl. ÚS 9/07. V této souvislosti je však zcela zásadní a nelze opomenout to, že Ústavní soud, ale i ESLP, považuje tzv. ustálenou judikaturu, respektive v ní obsaženou interpretaci, za zákon v materiálním slova smyslu, a tudíž za součást příslušné právní normy (která se nicméně nutně nekryje se samotným zněním textu právního předpisu per se); v této souvislosti lze odkázat na celou plejádu rozhodnutí jak Ústavního soudu, tak ESLP s tím, že existence legitimního očekávání, tj. majetkového zájmu, tedy plyne jak z toho, kterého zákonného ustanovení právního předpisu, tak z ustálené interpretační, respektive aplikační praxe Ústavního soudu (na kterou je „zpětně" systematicky odkazováno soudy obecnými). Viz bod 79 nálezu Ústavního soudu ze dne 1. 7. 2010, sp. zn. Pl. ÚS 9/07. Návrh řešení: Doplnit vyhodnocení SEA a návrh a odůvodnění předmětného územního opatření do souladu s připomínkami v oddíle 6. až 8. tohoto podání a tedy ho uvést do souladu s výše uvedeným ústavním principem legitimního očekávání. Pokud nebude možné uvedené nedostatky objektivně a přezkoumatelně odstranit, požaduji vypuštění akcelerační oblasti AOV47 – Bukovec a souvisejícího územního opatření z návrhu Změny č. 2 Územního rozvojového plánu ČR. **<u>9.11. Judikatura Nejvyššího správního soudu ČR</u>** Podané námitky úzce souvisí s ustálenou judikaturou Nejvyššího správního soudu ČR v Brně, jako přezkumné instance ve správním soudnictví ve smyslu § 310 stavebního zákona, který mimo jiné ve svých rozhodnutích uvedl následující: **Ohledně nepřezkoumatelnosti opatření obecné povahy:** Podle rozsudku Nejvyššího správního soudu ze dne 16. 12. 2010, čj. 1 Ao 6/2010-130 platí ohledně přezkoumatelnosti opatření obecné povahy včetně jeho podkladů a zejména odůvodnění, že: *[56] Požadavek na srozumitelnost opatření obecné povahy jako podmínka přezkoumatelnosti opatření obecné povahy plyne rovněž z jeho charakteristiky jako mezičlánku mezi správním rozhodnutím a právním předpisem. Správní rozhodnutí, které zakládá, mění, ruší nebo závazně určuje práva a povinnosti, musí být srozumitelné, aby z něj bylo možno jednoznačně seznat, jaká práva či povinnosti jsou zakládána, měněna, rušena nebo závazně určována. Jestliže je správní rozhodnutí nepřezkoumatelné pro nesrozumitelnost, jedná se (společně s nepřezkoumatelností rozhodnutí pro nedostatek důvodů) o důvod pro jeho zrušení soudem i bez nutnosti nařídit ve věci jednání [§ 76 odst. 1 písm. a) s. ř. s.], přičemž v souladu se závěry rozšířeného senátu Nejvyššího správního soudu je správní soud povinen k takové nepřezkoumatelnosti přihlížet z úřední povinnosti (usnesení rozšířeného senátu NSS ze dne 15. 1. 2008, čj. 2 As 34/2006-73, č. 1546/2008 Sb. NSS). Nutnost dodržení srozumitelnosti právního předpisu (zákona) pak opakovaně ve své judikatuře zdůrazňuje především Ústavní soud: „V teorii práva se v tomto kontextu mluví o tzv. formálních hodnotách práva, které sice neurčují obsah právních předpisů, mají však právu zajistit samotnou existenci a dále akceptaci a aplikovatelnost: mezi tyto hodnoty patří hodnoty řádu, předvídatelnosti, svobody od arbitrárnosti, právní rovnosti či právní jistoty [...]. Podle názoru Ústavního soudu mezi základní principy právního státu patří princip předvídatelnosti zákona, jeho srozumitelnosti a vnitřní bezrozpornosti" (nález ze dne 3. 6. 2009, sp. zn. I. ÚS*	

Poř.č.	Připomínkové místo	Číslo jednací	Článek	AO	Připomínka	Vyhodnocení
					420/09, č. 131/2009 Sb. ÚS, bod 20). „[Z]ákon ve formálním smyslu nelze v materiálním právním státu chápat jako pouhý nosič nejrůznějších změn prováděných napříč právním řádem. Materiálně nazíraný právní stát naopak vyžaduje, aby zákon byl jak z hlediska formy, tak co do obsahu předvídatelným konzistentním pramenem práva. Nelze totiž připustit, aby se vytrácela sdělnost zákonů jako pramenů práva se všemi negativními důsledky shora uvedenými" (nález ze dne 15. 2. 2007, sp. zn. Pl. ÚS 77/06, č. 37/2007 Sb., bod 70, ve věci ústavnosti legislativních přílepků). Jestliže je tedy srozumitelnost nezbytnou podmínkou, která musí být dodržena při vydávání správních rozhodnutí i právních předpisů, je třeba trvat na srozumitelnosti i opatření obecné povahy, jako jejich mezičlánku. *[57] Pokud bylo v předchozím odstavci zmíněno, že důvodem pro zrušení správního rozhodnutí soudem je jeho nepřezkoumatelnost pro nesrozumitelnost nebo pro nedostatek důvodů, sluší se poznamenat, že nepřezkoumatelnost pro nedostatek důvodů již byla označena za důvod pro zrušení opatření obecné povahy v rozsudku Nejvyššího správního soudu ze dne 16. 12. 2008, čj. 1 Ao 3/2008-136, č. 1795/2009 Sb. NSS: „I v odůvodnění opatření obecné povahy je tak nutno uvést důvody výroku, podklady* *pro jeho vydání a úvahy, kterými se správní orgán řídil při jejich hodnocení a při výkladu právních předpisů." Nedostatek rozhodovacích důvodů způsobuje jeho nepřezkoumatelnost.* **Ohledně používání metodik v rámci územního plánování:** Podle rozsudku Nejvyššího správního soudu, čj.. 1 Ao 2/2010-185, [2397/2011 Sb. NSS] ohledně používání příslušných metodik v rámci územního plánování platí, že: *Metodický pokyn Ministerstva životního prostředí č. OOLP/1067/96 k odnímání půdy ze zemědělského půdního fondu podle zákona č. 334/1992 Sb., o ochraně zemědělského půdního fondu, ve znění zákona č. 10/1993 Sb. podrobněji upravuje postup orgánů ochrany zemědělského půdního fondu včetně hledisek a kritérií, jež mají tyto orgány posuzovat v případě územně plánovací dokumentace, a sjednocuje tak správní praxi. Bylo by zpravidla v rozporu se zásadou zákazu libovůle a rovného zacházení, pokud by se orgán ochrany zemědělského půdního fondu v jednotlivých případech od hledisek a kritérií tohoto metodického pokynu odchýlil* **Ohledně rozsahu přezkumu opatření obecné povahy:** Podle rozsudku Nejvyššího správního soudu, čj. 1 As 161/2019-56, [4157/2021 Sb. NSS], platí ohledně rozsahu přezkumu ve správním soudnictví, že: *I. Pravidlo přezkoumávání opatření obecné povahy podle skutkového a právního stavu ke dni jeho vydání (§ 101b odst. 3 s. ř. s.) dopadá i na stanoviska dotčených orgánů, a to z hlediska jak nutnosti jejich existence, tak jejich obsahu a formálních náležitostí.* *II. Došlo-li v průběhu pořizování územního plánu ke změně právní úpravy pro její posouzení z hlediska některého z chráněných veřejných zájmů, musí pořizovatel ve spolupráci s příslušným dotčeným orgánem zajistit, že připravovaná územně plánovací dokumentace bude v souladu s právní úpravou účinnou ke dni jejího vydání.* *III. Při posuzování přezkoumatelnosti napadeného územního plánu z hlediska dotčení některého z chráněných veřejných zájmů musí krajský soud přihlížet k obsahu celého napadeného opatření.* **Ohledně principu proporcionality v územním plánování:** Podle ustálené judikatury Nejvyššího správního soudu platí, že zásah do práv a chráněných hodnot musí být nejen vhodný a potřebný, **ale i přiměřený ve vztahu k dotčeným zájmům.** (např. rozsudek NSS č. j. 5 As 57/2010-68). Dále NSS opakovaně judikuje, že územní plánování musí respektovat limity využití území a zajistit vyvážení veřejných zájmů, přičemž není přípustné upřednostnit jeden veřejný zájem bez řádného vypořádání ostatních (např. rozsudek NSS č. j. 1 Ao 1/2009-120) **Ohledně absence povinných variantních řešení v územním plánování:** Podle judikatury Nejvyššího správního soudu **nepřezkoumatelnost územního plánu pro nedostatek důvodů, zejména absence variantního řešení, představuje důvod pro jeho zrušení,** (např. rozsudek NSS č. j. 1 Ao 7/2011-526). **Ohledně přiměřenosti zásahu do krajinného rázu:** Podle ustálené judikatury Nejvyššího správního soudu platí, že **krajinný ráz je hodnotou chráněnou veřejným právem a zásah do něj musí být řádně odůvodněn a přiměřený sledovanému cíli** (srov. např. rozsudek NSS č. j. 6 As 7/2005-97 a navazující judikatura) **Ohledně zásahu do územních prvků ekologické stability:**	

Poř.č.	Připomínkové místo	Číslo jednací	Článek	AO	Připomínka	Vyhodnocení
					Podle judikatury Nejvyššího správního soudu **územní plán nesmí zakládat takové řešení, které by znemožnilo nebo podstatně ztížilo funkčnost prvků ÚSES** (např. rozsudek NSS č. j. 2 Ao 3/2008-100). **Ohledně hodnocení kumulativních a synergických vlivů** Nejvyšší správní soud v rozsudku č. j. 1 Ao 7/2011–526 zdůraznil, **že posouzení kumulativních a synergických vlivů musí být součástí celkového hodnocení a musí vycházet z dostatečně zjištěného** **skutkového stavu a identifikace relevantních střetů. Pokud dokumentace neprokazuje způsob, jakým byly tyto vlivy identifikovány a vyhodnoceny, mohou být její závěry nepřezkoumatelné.** Návrh řešení: Doplnit vyhodnocení SEA a návrh a odůvodnění předmětného územního opatření do souladu s připomínkami v oddíle 6. až 8. tohoto podání a tedy ho uvést do souladu s výše uvedenou soudní judikaturou NSS. Pokud nebude možné uvedené nedostatky objektivně a přezkoumatelně odstranit, požaduji vypuštění akcelerační oblasti AOV47 – Bukovec a souvisejícího územního opatření z návrhu Změny č. 2 Územního rozvojového plánu ČR. **X. ROZPOR NÁVRHU ZMĚNY Č. 2 ÚZEMNÍHO ROZVOJOVÉHO PLÁNU ČR A NÁVRHU ÚZEMNÍHO OPATŘENÍ O VYMEZENÍ AOV Č. 47 BUKOVEC A DOKUMENTACE SEA VČETNĚ JEJICH ODŮVODNĚNÍ S PRÁVEM EVROPSKÉ UNIE** **<u>10.1 Rozpor se směrnicí Evropského parlamentu a Rady 2001/42/ES o posuzování vlivů některých plánů a programů na životní prostředí</u>** Návrh Změny č. 2 Územního rozvojového plánu České republiky a související vyhodnocení vlivů na udržitelný rozvoj území (SEA) neobsahují řádné (žádné) vyhodnocení kumulativních a synergických vlivů akcelerační oblasti AOV47 – Bukovec v širším území. Posouzení se omezuje na izolované hodnocení jednotlivé akcelerační oblasti, aniž by zohlednilo souběh více záměrů a jejich celkový dopad na krajinu, obyvatelstvo a složky životního prostředí. Tento postup je v rozporu s požadavky směrnice Evropského parlamentu a Rady 2001/42/ES, která ukládá povinnost hodnotit vlivy koncepcí komplexně, včetně jejich kumulativních účinků. V důsledku toho nelze učinit kvalifikovaný závěr o skutečných dopadech návrhu na životní prostředí. Viz citace části přílohy směrnice: *PŘÍLOHA I* *Informace uvedené v čl. 5 odst. 1* *Informace, které mají být poskytnuty podle čl. 5 odst. 1 s výhradou čl. 5 odst. 2 a 3, zahrnují:* *……* *f)* *možné významné vlivy (⁴) na životní prostředí, včetně vlivů na otázky jako jsou biologická rozmanitost, obyvatelstvo, lidské zdraví, fauna, flóra, půda, voda, ovzduší, klimatické faktory, hmotné statky, kulturní dědictví včetně architektonického a archeologického dědictví, krajina a vzájemný vztah mezi výše uvedenými faktory;* *PŘÍLOHA II* *Kritéria pro stanovení možné závažnosti vlivů uvedených v čl. 3 odst. 5* *……* *2.* *Charakteristiky vlivů a oblastí, které by mohly být zasaženy, zejména s ohledem na:* *……* *kumulativní povahu vlivů,* *(¹) Období programování 2000-2006 pro nařízení Rady (ES) č. 1260/1999 a období programování 2000-2006 a období programování 2000-2007 pro nařízení Rady (ES) č. 1257/1999.* *(²) Nařízení Rady (ES) č. 1260/1999 ze dne 21. června 1999 o obecných ustanoveních o strukturálních fondech (Úř. věst. L 161, 26.6.1999, s. 1).* *(³) Nařízení Rady (ES) č. 1257/1999 ze dne 17. května 1999 o podpoře pro rozvoj venkova z Evropského zemědělského orientačního a záručního fondu (EZOZF) a o změně a zrušení některých nařízení (Úř. věst. L 160, 26.6.1999, s. 80).* *(⁴) Tyto vlivy by měly zahrnovat sekundární, kumulativní, synergické, krátkodobé, střednědobé a dlouhodobé, trvalé a přechodné, pozitivní a negativní vlivy.* Návrh řešení:	

Poř.č.	Připomínkové místo	Číslo jednací	Článek	AO	Připomínka	Vyhodnocení
					Požaduji v souladu s výše uvedenou směrnicí doplnění komplexního regionálního hodnocení kumulativních a synergických vlivů akceleračních oblastí AOV47 – Bukovec, AOV48 – Chrbonín, AOV49 – Křeč a AOV50 – Obrataň, které jsou předmětem hodnocení včetně scénářů souběžné realizace více větrných parků a vyhodnocení dlouhodobých regionálních dopadů na předměty hodnocení ve smyslu připomínky 7.1. Současně požaduji doplnění regionálního modelu společného působení větrných elektráren a doprovodné infrastruktury v širším území, včetně vyhodnocení časových souvislostí, synergických efektů a celkové proměny krajiny. Pokud nebude možné uvedené nedostatky objektivně a přezkoumatelně odstranit, požaduji vypuštění akcelerační oblasti AOV47 – Bukovec a souvisejícího územního opatření z návrhu Změny č. 2 Územního rozvojového plánu ČR. **<u>10.2 Rozpor se směrnicí Rady 92/43/EHS o ochraně přírodních stanovišť, volně žijících živočichů a planě rostoucích rostlin (tzv. směrnice o stanovištích)</u>** Návrh neprokazuje, že vymezení akcelerační oblasti AOV47 – Bukovec nebude mít významný negativní vliv na lokality soustavy Natura 2000 v širším území, zejména na evropsky významnou lokalitu Chýnovské jeskyně (CZ0314634), která představuje významné zimoviště netopýrů. Dokumentace nehodnotí migrační vazby mezi touto lokalitou a okolní krajinou, přestože netopýři využívají rozsáhlé území mimo vlastní lokalitu Natura 2000, včetně lesních a zemědělských ploch, které jsou předmětem vymezení akcelerační oblasti. Nelze proto vyloučit, že realizace větrných elektráren povede k negativnímu ovlivnění populací chráněných druhů, které jsou předmětem ochrany této lokality, zejména v důsledku kolizí a barotraumatu. Tím není splněn požadavek čl. 6 odst. 3 směrnice Rady 92/43/EHS, podle něhož musí být jakýkoliv plán nebo program podroben odpovídajícímu posouzení jeho vlivů na lokality Natura 2000 a musí být s jistotou vyloučen jeho negativní vliv. Viz citace: *Čl. 6 odst. 3. Jakýkoli plán nebo projekt, který s určitou lokalitou přímo nesouvisí nebo není pro péči o ni nezbytný, avšak bude mít pravděpodobně na tuto lokalitu významný vliv, a to buď samostatně, nebo v kombinaci s jinými plány nebo projekty, podléhá odpovídajícímu posouzení jeho důsledků pro lokalitu z hlediska cílů její ochrany. S přihlédnutím k výsledkům uvedeného hodnocení důsledků pro lokalitu a s výhradou odstavce 4 schválí příslušné orgány příslušného státu tento plán nebo projekt teprve poté, co se ujistí, že nebude mít nepříznivý účinek na celistvost příslušné lokality, a co si v případě potřeby opatří stanovisko široké veřejnosti.* Návrh řešení: Navrhuje se, aby bylo doplněno plnohodnotné naturové posouzení v souladu s požadavky evropského práva. Pokud nebude možné uvedené nedostatky objektivně a přezkoumatelně odstranit, požaduji vypuštění akcelerační oblasti AOV47 – Bukovec a souvisejícího územního opatření z návrhu Změny č. 2 Územního rozvojového plánu ČR. **<u>10.3 Rozpor se směrnicí Evropského parlamentu a Rady 2011/92/EU o posuzování vlivů některých veřejných a soukromých záměrů na životní prostředí (EIA)</u>** Návrh Změny č. 2 Územního rozvojového plánu České republiky předpokládá umístění záměrů, které mohou mít významný vliv na životní prostředí, aniž by byly tyto vlivy v dostatečném rozsahu vyhodnoceny již na úrovni koncepce. Klíčové otázky, jako jsou hlukové zatížení, vlivy na krajinný ráz, dopady na obyvatelstvo či biodiverzitu, jsou odkládány do navazujících řízení. Takový postup je v rozporu s cílem směrnice Evropského parlamentu a Rady 2011/92/EU, která **požaduje včasné a komplexní posouzení vlivů na životní prostředí**, aby bylo možné předcházet závažným negativním dopadům. Návrh řešení: Navrhuje se doplnění plného posouzení vlivů odpovídajícího požadavkům směrnice ve smyslu připomínek v oddílech 6 a 7 tohoto podání. Pokud nebude možné uvedené nedostatky objektivně a přezkoumatelně odstranit, požaduji vypuštění akcelerační oblasti AOV47 – Bukovec a souvisejícího územního opatření z návrhu Změny č. 2 Územního rozvojového plánu ČR.	

					<u>10.4 Rozpor se směrnicí Evropského parlamentu a Rady (EU) 2023/2413 (RED III)</u> Návrh Změny č. 2 Územního rozvojového plánu České republiky **neprokazuje**, že při vymezování akcelerační oblasti AOV47 – Bukovec byla upřednostněna území s nízkým konfliktním potenciálem, zejména zastavěné plochy, brownfieldy nebo jinak narušená území. Naopak se jedná o území s významnými přírodními a krajinnými hodnotami, zemědělskou půdou a lesními porosty. Směrnice Evropského parlamentu a Rady (EU) 2023/2413 ze dne 18. října 2023, kterou se mění směrnice (EU) 2018/2001, nařízení (EU) 2018/1999 a směrnice 98/70/ES, pokud jde o podporu energie z obnovitelných zdrojů, a zrušuje směrnice Rady (EU) 2015/652 (RED III) přitom předpokládá, že rozvoj obnovitelných zdrojů energie bude **směřován přednostně do méně konfliktních lokalit a nebude nepřiměřeně zasahovat do chráněných složek životního prostředí a s využitím veškerých dostupných dat o životním prostředí. Ani tento postup Změna č. 2 URP neprokazuje, jak je podrobně rozebráno v oddílech 6. až 8. tohoto podání.** Dále tato směrnice předpokládá vícenásobné využití lokalit, tj. lokalit už používaných k výrobě energie, dostupnost energetické infrastruktury k napojení, což lokalita **nesplňuje**, viz shora uvedená připomínka v oddíle 6. podání o nemožnosti napojení lokality na vysokonapěťovou distribuční síť. **Stejně tak stanovení mitigačních podmínek nesplňuje požadavky kladené příslušnou směrnicí.** Viz citace příslušné části směrnice: *Článek 15b* *Mapování oblastí nezbytných pro vnitrostátní příspěvky k celkovému cíli Unie v oblasti obnovitelných zdrojů energie do roku 2030* *1. Do 21. května 2025 provedou členské státy koordinované mapování pro účely zavádění energie z obnovitelných zdrojů na svém území s cílem určit domácí potenciál a dostupné pevninské povrchové, podpovrchové, mořské nebo vnitrozemské vodní oblasti, jež jsou nezbytné pro instalaci zařízení na výrobu energie z obnovitelných zdrojů, a související infrastrukturu, jako je síť a skladovací zařízení, včetně tepelné akumulace, které jsou nezbytné ke splnění alespoň jejich vnitrostátních příspěvků k celkovému cíli v oblasti obnovitelných zdrojů energie do roku 2030 stanovenému v čl. 3 odst. 1 této směrnice. Za tímto účelem mohou členské státy využívat své stávající dokumenty nebo plány územního plánování, včetně územních plánů námořních prostor vypracovaných v souladu se směrnicí Evropského parlamentu a Rady 2014/89/EU (¹²),* nebo z těchto dokumentů či plánů vycházet. Členské státy při mapování nezbytných oblastí podle potřeby zajistí koordinaci mezi všemi příslušnými vnitrostátními, regionálními a místními orgány a subjekty, včetně provozovatelů sítí. Členské státy zajistí, aby tyto oblasti, včetně stávajících zařízení na výrobu energie z obnovitelných zdrojů a mechanismů spolupráce, odpovídaly odhadovaným trajektoriím a celkové plánované instalované kapacitě technologií v oblasti energie z obnovitelných zdrojů stanovené v jejich vnitrostátních plánech v oblasti energetiky a klimatu předložených podle článků 3 a 14 nařízení (EU) 2018/1999. 2. Členské státy při určování oblastí uvedených v odstavci 1 zohlední zejména: a) dostupnost energie z obnovitelných zdrojů a potenciál pro výrobu energie z obnovitelných zdrojů u různých druhů technologií v pevninských povrchových, podpovrchových, mořských nebo vnitrozemských vodních oblastech; b) předpokládanou poptávku po energii s přihlédnutím k potenciální flexibilitě aktivní reakce na poptávku a očekávanému zvýšení účinnosti, jakož i k integraci do energetického systému; c) **dostupnost příslušné energetické infrastruktury, včetně sítí, skladování a dalších nástrojů flexibility, nebo potenciál k vybudování nebo modernizaci takové síťové infrastruktury a skladování.** 3. Členské státy upřednostní **vícenásobné využití** oblastí uvedených v odstavci 1. Projekty v oblasti energie z obnovitelných zdrojů musí být **slučitelné s již existujícím využitím těchto oblastí.** 4. Členské státy pravidelně přezkoumávají a v nutných případech aktualizují oblasti uvedené v odstavci 1 tohoto článku, zejména v souvislosti s aktualizací svých vnitrostátních plánů v oblasti energetiky a klimatu předložených podle článků 3 a 14 nařízení (EU) 2018/1999. *Článek 15c* *Oblasti pro zrychlené zavádění obnovitelných zdrojů energie* *1. Do 21. února 2026 členské státy zajistí, aby příslušné orgány přijaly jeden nebo více plánů, které jako dílčí část oblastí uvedených v čl. 15b odst. 1 určí oblasti pro zrychlené zavádění obnovitelných zdrojů energie, a to pro jeden nebo více druhů obnovitelných zdrojů energie. Členské státy mohou vyloučit spalovací zařízení na biomasu a vodní elektrárny. Příslušné orgány v těchto plánech:* *a) vymezí dostatečně homogenní pevninské, vnitrozemské vodní a mořské oblasti, v nichž se neočekává, že zavedení určitého druhu nebo určitých druhů obnovitelných zdrojů energie bude mít vzhledem ke zvláštnostem vybrané oblasti významný dopad na životní prostředí, přičemž:*	

Poř.č.	Připomínkové místo	Číslo jednací	Článek	AO	Připomínka	Vyhodnocení
					i) upřednostní umělé a zastavěné plochy, jako jsou střechy a fasády budov, dopravní infrastruktura a její bezprostřední okolí, parkoviště, zemědělské podniky, skládky, průmyslové areály, doly, umělé vnitrozemské vodní útvary, jezera nebo nádrže a případně městské čistírny odpadních vod, a dále znehodnocenou půdu, kterou nelze využívat pro zemědělství; *ii) vyloučí lokality sítě Natura 2000 a oblasti určené v rámci vnitrostátních systémů ochrany přírody a zachování biologické rozmanitosti, oblasti hlavních migračních tras ptáků a mořských savců, jakož i další oblasti stanovené na základě map citlivosti a nástrojů uvedených v bodu iii), s výjimkou umělých a zastavěných ploch nacházejících se v těchto oblastech, jako jsou střechy, parkoviště nebo dopravní infrastruktura;* *iii) použijí všechny vhodné a přiměřené nástroje a datové soubory k určení oblastí, v nichž by zařízení na výrobu energie z obnovitelných zdrojů neměla významný dopad na životní prostředí, včetně mapování citlivosti volně žijících živočichů a planě rostoucích rostlin, přičemž zohlední data, jež jsou k dispozici v souvislosti s rozvojem soudržné sítě Natura 2000, jak pokud jde o typy stanovišť a druhy chráněné podle směrnice Rady 92/43/EHS (¹³), tak o ptáky a lokality podle směrnice Evropského parlamentu a Rady 2009/147/ES (¹⁴);* *b) stanoví přiměřená pravidla pro určené oblasti pro zrychlené zavádění obnovitelných zdrojů energie, včetně účinných zmírňujících opatření, která mají být přijata za účelem instalace zařízení na výrobu energie z obnovitelných zdrojů a skladování energie na stejném místě, jakož i zařízení nezbytných pro jejich připojení k soustavě, aby se zabránilo nepříznivému dopadu na životní prostředí, ke kterému by mohlo dojít, nebo pokud to není možné, aby se tyto dopady výrazně omezily, případně aby se zajistilo, aby byla přiměřeně a včas uplatňována vhodná zmírňující opatření s cílem zajistit dodržování povinností* stanovených v čl. 6 odst. 2 a čl. 12 odst. 1 směrnice 92/43/EHS, článku 5 směrnice 2009/147/EHS a čl. 4 odst. 1 písm. a) bodu i) směrnice Evropského parlamentu a Rady 2000/60/ES (¹⁵) a zamezilo se zhoršení a bylo dosaženo dobrého ekologického stavu nebo dobrého ekologického potenciálu v souladu s čl. 4 odst. 1 písm. a) směrnice 2000/60/ES. Pravidla uvedená v bodu b) prvního pododstavce se zaměří na specifika jednotlivých určených oblastí pro zrychlené zavádění obnovitelných zdrojů energie, na druh či druhy technologie v oblasti energie z obnovitelných zdrojů, které mají být v jednotlivých oblastech zavedeny, a na zjištěný dopad na životní prostředí. Návrh řešení: Navrhuje doplnění odůvodnění předmětného územního opatření ve vazbě na výše uvedené požadavky směrnice ve smyslu připomínek v oddílech 6 a 7 tohoto podání. Pokud nebude možné uvedené nedostatky objektivně a přezkoumatelně odstranit, požaduji vypuštění akcelerační oblasti AOV47 – Bukovec a souvisejícího územního opatření z návrhu Změny č. 2 Územního rozvojového plánu ČR. **<u>10.5 Rozpor s Aarhuskou úmluvou (Úmluva o přístupu k informacím, účasti veřejnosti na rozhodování a přístupu k právní ochraně v záležitostech životního prostředí Sdělení č. 124/2004 Sb. m. s.)</u>** **Proces pořizování návrhu neumožnil efektivní účast veřejnosti v rozsahu požadovaném Aarhuskou úmluvou. Zapojení veřejnosti při tvorbě návrhu neexistovalo a tudíž nebyly zohledněny zásadní připomínky dotčených obcí ani obyvatel, včetně závazného místního referenda a hromadné petice.** V preambuli této úmluvy se mimo jiné uvádí: *uznávajíce také, že každý jedinec má právo žít v prostředí zajišťujícím jeho zdraví a životní pohodu a že má povinnost, jako jednotlivec i spolu s ostatními, chránit a zlepšovat životní prostředí ve prospěch současných i budoucích generací,* *majíce na zřeteli, že mají-li občané uplatňovat toto právo a dostát této povinnosti, musí mít přístup k informacím o životním prostředí, musí být oprávněni podílet se na rozhodování týkajícím se životního prostředí a musí mít přístup k právní ochraně v záležitostech životního prostředí; uznávajíce, že v tomto ohledu mohou občané potřebovat pomoc, aby mohli využívat svých práv,* *uznávajíce, že lepší přístup k informacím o životním prostředí a účast veřejnosti na rozhodování ve věcech životního prostředí zvyšuje kvalitu rozhodnutí a jejich prosazování, přispívá ke zvyšování povědomí veřejnosti o otázkách životního prostředí, poskytuje veřejnosti příležitost vyjádřit své obavy a zájmy a umožňuje orgánům veřejné správy brát tyto obavy a zájmy náležitě v úvahu,*	

Poř.č.	Připomínkové místo	Číslo jednací	Článek	AO	Připomínka	Vyhodnocení
					usilujíce touto úmluvou o posílení odpovědnosti a transparentnosti rozhodování a o posílení podpory veřejnosti v prospěch rozhodnutí týkajících se životního prostředí, *uznávajíce, že ve všech odvětvích veřejné správy je žádoucí transparentnost, a vyzývajíce zákonodárné orgány k uplatňování principů této úmluvy ve svých postupech,* *uznávajíce také, že veřejnost potřebuje znát postupy, kterými se může podílet na rozhodování, které se týká životního prostředí, že potřebuje mít volný přístup k těmto postupům a že musí vědět, jak těchto postupů využít,* *uznávajíce dále důležitost role, které v ochraně životního prostředí mohou hrát jednotliví občané, nestátní organizace a soukromý sektor,* **Dále Článek 6 Úmluvy mimo jiné uvádí:** **Účast veřejnosti na rozhodování o specifických činnostech** *1. Každá strana bude* *(a) uplatňovat ustanovení tohoto článku vzhledem k rozhodnutím o tom, zda povolit navrhované činnosti uvedené v příloze I;* *(zde je uvedeno mimo jiné:* *17. Výstavba nadzemního elektrického vedení o napětí 220 kV nebo více a o délce větší než 15 km.* *20. Jakákoli činnost nezahrnutá do odstavců 1 až 19 výše, pro kterou je účast veřejnosti stanovena procedurou posuzování vlivu na životní prostředí (EIA) v souladu s vnitrostátní legislativou.)* *(b) uplatňovat ustanovení tohoto článku - v souladu se svým vnitrostátním právem - také k rozhodnutím o navrhovaných činnostech, které nejsou uvedeny v příloze I a které mohou mít významný vliv na životní prostředí. Strany k tomuto účelu určí, zda navrhované aktivity podléhají těmto ustanovením;* *(c) moci rozhodnout případ od případu, pokud tak stanoví jejich vnitrostátní právo, neuplatňovat ustanovení tohoto článku na navrhované činnosti k zajištění bezpečnosti státu, pokud se strany domnívají, že by uplatňování tohoto článku mohlo tyto cíle nepříznivě ovlivnit.* *2. Dotčená veřejnost bude přiměřeně, včas a účinně informována buď veřejným oznámením nebo individuálně, v dostatečně rané fázi procedury environmentálního rozhodování mimo jiné o:* *(a) navrhované činnosti a o žádosti, o níž bude rozhodováno;* *(b) povaze možných rozhodnutí nebo o návrhu rozhodnutí;* *(c) orgánu veřejné správy odpovědném za vydání rozhodnutí;* *(d) předpokládaném postupu, včetně údajů, kdy a jak budou poskytnuty informace o:* *(i) zahájení procedury rozhodování;* *(ii) možnosti veřejnosti účastnit se tohoto řízení;* *(iii) termínu a místě předpokládaného veřejného jednání;* *(iv) určení orgánu veřejné správy, od něhož lze získat relevantní informace, a u něhož jsou uloženy relevantní informace k přezkoumání ze strany veřejnosti;* *(v) příslušném orgánu veřejné správy nebo o dalších úředních orgánech, jimž lze podávat připomínky nebo dotazy, a o harmonogramu předávání těchto připomínek a dotazů;* *(vi) sdělení, jaké informace o životním prostředí vztahující se k navrhované činnosti jsou dostupné; a* *(e) skutečnosti, zda navrhovaná činnost podléhá proceduře posuzování vlivů na životní prostředí (EIA) nebo posuzování vlivů na životní prostředí přesahujících státní hranice.* *3. Postupy pro účast veřejnosti zahrnou rozumné lhůty pro jednotlivé fáze, které poskytnou dostatek času pro informování veřejnosti v souladu s odstavcem 2 a které poskytnou dostatek času veřejnosti k přípravě a k účinné účasti na rozhodování v záležitostech životního prostředí.* *4. Každá strana zajistí účast veřejnosti v počátečním stadiu rozhodování, kdy jsou ještě všechny možnosti výběru a alternativ otevřeny a kdy účast veřejnosti může být účinná.* *5. Pokud je to účelné, měla by každá strana vést případné žadatele k tomu, aby ještě před podáním žádosti o povolení určili dotčenou veřejnost, aby s ní zahájili diskusi a poskytli jí informace týkající se cílů jejich žádosti.* *6. Každá strana bude od příslušných orgánů veřejné správy požadovat, aby byl dotčené veřejnosti umožněn přístup k přezkoumání všech informací relevantních pro dané rozhodování, na požádání v případech, kdy je tak stanoveno vnitrostátním právem, zdarma a co možná nejdříve poté, co se stanou dostupné informace, které jsou uvedeny v tomto článku a které jsou dostupné v době procedury účasti veřejnosti na rozhodování, aniž by tím bylo dotčeno právo stran odmítnout předat jisté informace v souladu s článkem 4, odstavci 3 a 4. Relevantní informace budou přinejmenším zahrnovat následující, a to aniž by bylo dotčeno ustanovení článku 4:*	

Poř.č.	Připomínkové místo	Číslo jednací	Článek	AO	Připomínka	Vyhodnocení
					(a) popis místa a fyzikálních a technických charakteristik navrhované činnosti, včetně odhadů předpokládaných zbytků a emisí; *(b) popis významných vlivů navrhované činnosti na životní prostředí;* *(c) popis opatření předpokládaných k prevenci nebo ke snížení těchto vlivů, včetně emisí;* *(d) netechnický souhrn výše uvedených bodů;* *(e) popis hlavních variant navrhované činnosti, které žadatel zkoumal; a* *(f) hlavní zprávy a doporučení, v souladu s vnitrostátní právní úpravou, určené orgánům veřejné správy v době, kdy má být dotčená veřejnost informována v souladu s odstavcem 2 výše.* *7. Postupy pro účast veřejnosti jí umožní předkládat písemně nebo - v případě vhodnosti - na veřejném jednání nebo veřejném průzkumu s žadatelem, jakékoli připomínky, informace, rozbory nebo stanoviska, které veřejnost považuje za relevantní ve vztahu k navrhované činnosti.* *8. Každá strana zajistí, že v rozhodnutí bude náležitě brán v úvahu výsledek účasti veřejnosti.* *9. Pokud bylo rozhodnutí vydáno orgánem veřejné správy, každá strana zajistí, aby o něm byla veřejnost okamžitě informována v souladu s příslušnými postupy. Každá strana zpřístupní veřejnosti text rozhodnutí a důvody i hlediska, na nichž je rozhodnutí založeno.* Tím došlo k **zásadnímu** omezení práva veřejnosti účastnit se rozhodování o záležitostech životního prostředí a k oslabení principu transparentnosti a participace. V žádném případě nebyla plně dodržena ustanovení článku 6 předmětné úmluvy. Návrh řešení: Požaduji plně respektovat právo veřejnosti a územně samosprávných celků na plnou a skutečně realizovatelnou účast při tvorbě takového návrhu a zohlednit tuto skutečnost při přípravě vymezení předmětné AOV 47 tak, že bude celý proces zopakován. Požaduji doplnění objektivního vyhodnocení kvality participace veřejnosti a samospráv, doplnění analýzy skutečné možnosti obcí ovlivnit návrh akcelerační oblasti a přepracování procesu participace tak, aby veřejnost a obce mohly reálně ovlivnit základní parametry návrhu již v rané fázi přípravy koncepce. Pokud nebude možné uvedené nedostatky objektivně a přezkoumatelně odstranit, požaduji vypuštění akcelerační oblasti AOV47 – Bukovec a souvisejícího územního opatření z návrhu Změny č. 2 Územního rozvojového plánu ČR. **<u>10.6 Rozpor s Evropskou úmluvou o krajině (European Landscape Convention, ETS No. 176)</u>** Návrh Změny č. 2 Územního rozvojového plánu ČR **nedostatečně zohledňuje ochranu krajiny jako základní složky životního prostředí a nebere v úvahu charakter území jako krajiny s významnými estetickými a kulturními hodnotami.** Vymezení akcelerační oblasti v takto citlivém území vede k narušení krajinného rázu a dálkových pohledů, aniž by byly tyto dopady adekvátně vyhodnoceny. Citace SEA: *Hodnocené území se vyznačuje vysokou koncentrací kulturně-historických hodnot, které se uplatňují v bezprostředním okolí i v širších krajinných souvislostech. V okruhu do 1 km se nachází řada drobných sakrálních prvků (boží muka, kaple, výklenkové kaple) a významnější objekt v podobě kostela sv. Václava se hřbitovem. Ve vzdálenosti do 2 km jsou zastoupeny další významné prvky, zejména kostel sv. Martina a Památník slovanského bratrství. V širším okolí do 5 km a 15 km se pak koncentruje mimořádně široké spektrum památek, včetně kostelů, kaplí, historických areálů, zámků a hradů, přičemž zásadní roli hrají dominanty jako hrad Choustník, hrad Kámen či zámek Červená Lhota. Tyto objekty se významně uplatňují v dálkových pohledech a tvoří klíčové kompoziční prvky krajiny. V tomto případě lze očekávat potenciálně mírně negativní vliv.* *Podmínky a zmírňující opatření ÚO: Nastavena podmínka pro max. výšku VTE z důvodu ochrany krajinného rázu a kulturních hodnot v území. Stanovena podmínka ochrany nemovitých kulturních památek. Dále v rámci odůvodnění stanovena podmínka zachovat nerušený rámec dominanty hradu Choustníka v osách V-Z, SZ.* *Bodové hodnocení -1* *Opatření SEA: Navržené podmínky a zmírňující opatření jsou v ÚO řešeny s ohledem na charakter záměru v adekvátním rozsahu. V rámci posouzení SEA nejsou navržena další zmírňující opatření.* *Účinek Nepřímý mírně negativní Čas / Trvání Dlouhodobý a trvalý mírně negativní* Vady návrhu včetně veškeré dokumentace k němu příslušející jsou popsány v připomínce ohledně krajinného rázu v oddílu 6 tohoto podání. Tento postup je v rozporu s principy Evropské úmluvy o krajině, která zdůrazňuje ochranu, správu a plánování krajiny jako veřejného zájmu.	

Poř.č.	Připomínkové místo	Číslo jednací	Článek	AO	Připomínka	Vyhodnocení
					Návrh řešení: Navrhuje se doplnění plného posouzení vlivů odpovídajícího požadavkům směrnice ve smyslu připomínek v oddílech 6 a 7 tohoto podání. Pokud nebude možné uvedené nedostatky objektivně a přezkoumatelně odstranit, požaduji vypuštění akcelerační oblasti AOV47 – Bukovec a souvisejícího územního opatření z návrhu Změny č. 2 Územního rozvojového plánu ČR. **XI. ROZPOR NÁVRHU ZMĚNY Č. 2 ÚZEMNÍHO ROZVOJOVÉHO PLÁNU ČR A NÁVRHU ÚZEMNÍHO OPATŘENÍ O VYMEZENÍ AOV Č. 47 BUKOVEC A DOKUMENTACE SEA VČETNĚ JEJICH ODŮVODNĚNÍ S ÚSTAVNÍM POŘÁDKEM ČESKÉ REPUBLIKY** **11.1. Porušení rovnosti před zákonem** ##### 11.1.1 Porušení rovnosti před zákonem dle čl. 3 odst. 1 Listiny základních práv a svobod Schválením akceleračních zón, tj. návrhu Změny č. 2 Územního rozvojového plánu České republiky by se v České republice vymezila území, ve kterých se **protiústavně zjednodušuje a zrychluje povolování proces pro určitý vybraný druh staveb**, tedy vyčleňuje se v rozporu s principem rovnosti před zákonem určitý druh správního řízení do zvláštního právního režimu. Základní princip rovnosti přitom vyžaduje, aby byl zákon ve stejných nebo obdobných situacích vymáhán stejně pro všechny. Rovněž Ústavní soud ČR konstantně a trvale zakazuje libovůli, a vždy v rámci rovnosti před zákonem zkoumá, **zda zákonodárce nevytvořil neodůvodněné rozdíly, které nemají racionální základ.** Zde tato nedůvodná nerovnost byla zákonodárcem vytvořena pro určitý druh staveb, a tedy **pro nedůvodně protěžovanou skupinu stavebníků a vlastníků nemovitostí bylo vytvořeno speciální a nedůvodně zjednodušené stavební řízení**; tím se vytvořil právní stav, kdy pro stavby typově trvale a často nevratně vysoce zatěžující krajinu a její obyvatele a s výraznými faktickými dopady na krajinu a její obyvatele **se paradoxně zjednodušuje jejich povolování, zatímco u staveb výrazně jednodušších se trvá na standardní náročnosti povolovacího řízení.** Pro stavebníky VTE se tedy vytvořilo ze strany zákonodárců protekční právní prostředí, tj. využila se pozitivní právní diskriminace, kterou se životní prostředí – snížením těchto klasických standardů – spíše potencionálně ohrožuje. Bylo tedy **porušeno ústavně chráněné právo na rovnost před zákonem dle čl. 3 odst. 1 Listiny základních práv a svobod. Rovnost před zákonem není přitom privilegium, ale základní právo; stavebníci VTE nemají právo být zvýhodňováni ve stavebním právu vůči ostatním stavebníkům, ale zcela naopak, bylo by důvodné a obhajitelné požadovat po nich s ohledem na náročnost staveb a jejich dopady do krajiny a na obyvatele přísnější podmínky.** „Rovnost před zákonem" je základní právní princip zaručující, že se všemi osobami je zacházeno stejně bez diskriminace, a to včetně jakékoli pozitivní diskriminace. Tento princip, ukotvený v ústavním pořádku (Listina základních práv a svobod), **zajišťuje rovný přístup k právům a spravedlivému procesu před orgány veřejné moci, tedy i před orgány ve stavebním řízení.** **Rychlost předmětného správního řízení v případě VTE není přitom absolutně důvodným argumentem, ale spíše naopak, svědčí v jeho neprospěch.** Rychlost při náročnosti těchto staveb je spíše negativum, zvláště snižují-li se nároky na tato řízení. **Rovnost před zákonem je právní právo, které zaručuje všem stejné zacházení ve vztahu k našeho právnímu řádu dle našeho ústavního pořádku; proto zavedení akceleračních zón je nepochybně protiústavním zásahem a nemůže při obhajobě jakkoli obstát. Proto jakýkoli krok realizovaný na jejich podkladě je krokem v rozporu s právem.** Návrh řešení: Požaduji respektovat platnou právní úpravu a ústavní principy a zohlednit tuto skutečnost při vymezení předmětné AOV 47 tak, že buď bude použit při vymezení akcelerační oblasti č. 47 Bukovec koncepčně správný nástroj územního plánování anebo doplnit hodnocení SEA na úroveň popsanou v ostatních námitkách, tak aby bylo možno seriózně posoudit skutečné vlivy posuzovaného záměru a odstranit tím způsobenou shora uvedenou nerovnost. Pokud nebude možné uvedené nedostatky objektivně a přezkoumatelně odstranit, požaduji vypuštění akcelerační oblasti AOV47 – Bukovec a souvisejícího územního opatření z návrhu Změny č. 2 Územního rozvojového plánu ČR. ##### 11.1.2 Porušení čl. 4 odst. 3, 4 Ústavy České republiky Dále jde o porušení čl. 4, odst. 3 Ústavy ČR: Zákonná omezení základních práv a svobod musí platit stejně pro všechny případy, které splňují stanovené podmínky a porušení čl. 4, odst. 4: Při používání	

Poř.č.	Připomínkové místo	Číslo jednací	Článek	AO	Připomínka	Vyhodnocení
					ustanovení o mezích základních práv a svobod musí být šetřeno jejich podstaty a smyslu. Taková omezení nesmějí být zneužívána k jiným účelům, než pro které byla stanovena. Jak už bylo uvedeno výše, přijetím právní úpravy akceleračních zón došlo k zásadnímu **protiústavnímu narušení principu rovnosti**, když pro vybrané typy staveb, zde větrných elektráren, byly jedny subjekty práva nedůvodně procesně zvýhodněny (pozitivní diskriminace), a jiné subjekty práva v tomto smyslu znevýhodněny. **Investoři větrných elektráren se stali právní úpravou zákonodárcem nedůvodně preferováni ve stavebním řízení,** zatímco investoři jiných staveb nikoli (byla jim ponechána původní právní pozice). Všichni **účastníci správních řízení** staveb větrných elektráren, kteří jsou jimi hrubě zasahováni, jsou tak rovněž zasaženi do svých vlastnických práv **s výrazně omezenými procesními právy**, protože se nemohou daným stavbám bránit v dostatečném rozsahu pro nedůvodného zvýhodněn těchto staveb. **Není zde v žádném případě splněna ani tvrzená podmínka veřejného zájmu**, dané stavby VTE nejsou stavby veřejného zájmu, ani stavby, které by musely být realizovány objektivně nedůvodně rychle, navíc jejich realizace by zcela objektivně a prokazatelně negativně zasahovala svým vlivem zcela zásadně do života obyvatel v jejich okolí. Dochází tak k narušování ústavního pořádku, a to citovaných dvou článků Listiny základních práv a svobod. V případě porušení čl. 4, odst. 3 Ústavy ČR dochází k **nedůvodnému protekčnímu preferování správního řízení** konkrétních investorů s cílem dosažení jejich rychlejšího zisku, a to za porušení čl.4, odst.4, kdy je hrubě zasahováno do práv všech ostatních vlastníků v daném regionu a obecní samosprávy jako subjektu veřejného zájmu, tedy **kdy se zcela rezignovalo na šetření podstaty a smyslu práv všech dotčených subjektů práva**. Stavbou daných větrných elektráren by se výrazně omezila základní vlastnická práva všech ostatních subjektů, a zasáhlo by se současně trvale do jejich práva na život (na zdraví). **Žádný veřejný zájem, který by to vyvážil, přitom nelze ani při nejvyšší dobré vůli identifikovat.** Návrh řešení: Požaduji respektovat platnou právní úpravu a ústavní principy a zohlednit tuto skutečnost při vymezení předmětné AOV 47 tak, že buď bude použit při vymezení akcelerační oblasti č. 47 Bukovec koncepčně správný nástroj územního plánování anebo doplnit hodnocení SEA na úroveň popsanou v ostatních námitkách, tak aby bylo možno seriózně posoudit skutečné vlivy posuzovaného záměru a odstranit tím způsobenou shora uvedenou nerovnost. Pokud nebude možné uvedené nedostatky objektivně a přezkoumatelně odstranit, požaduji vypuštění akcelerační oblasti AOV47 – Bukovec a souvisejícího územního opatření z návrhu Změny č. 2 Územního rozvojového plánu ČR. **11.2 Porušení čl. 7 Ústavy České republiky** Dále jde o porušení čl. 7 Ústavního zákona č. 1/1993 Sb., tj. Ústavy České republiky: Stát dbá o šetrné využívání přírodních zdrojů a ochranu přírodního bohatství. Stát by tím, že by povolil realizovat všechny stavby VTE při naplnění limitních parametrů všech akceleračních oblastí, nedbal o šetrné využívání přírodních zdrojů a ochranu přírodního bohatství, tj. připustil by zasáhnout do krajiny natrvalo tak, že by ji regionálně zcela narušil a v zastavěné ploše natrvalo zničil. Tím by porušil daný článek Ústavy ČR. Návrh řešení: Požaduji respektovat platnou právní úpravu a ústavní principy a zohlednit tuto skutečnost při vymezení předmětné AOV 47 tak, že upraveny limity využití oblasti na přiměřenou úroveň ve smyslu výše podaných námitek a odstranit tím namítané zanedbání. Pokud nebude možné uvedené nedostatky objektivně a přezkoumatelně odstranit, požaduji vypuštění akcelerační oblasti AOV47 – Bukovec a souvisejícího územního opatření z návrhu Změny č. 2 Územního rozvojového plánu ČR. **11.3 Porušení čl. 6, odst. 1 Ústavy České republiky** Podle čl. 6, odst. 1 Ústavy ČR: Každý má právo na život. Realizací daného záměru výstavby větrných elektráren za daných podmínek by mohlo dojít k přímému porušení práva dotčených obyvatel na život, když ten by mohl být ohrožen dopady vlivu provozování daných elektráren, včetně hluku, zásahů do krajiny, možných námraz a přímého ohrožené zdraví. To je již doplňováno technickými vědeckými studiemi. Návrh řešení: Požaduji respektovat platnou právní úpravu a ústavní principy a zohlednit tuto skutečnost při vymezení předmětné AOV 47 ve smyslu výše uvedených připomínek tak, aby bylo možno seriózně posoudit skutečné vlivy posuzovaného záměru a odstranit tím shora uvedený rozpor.	

Poř.č.	Připomínkové místo	Číslo jednací	Článek	AO	Připomínka	Vyhodnocení
					Pokud nebude možné uvedené nedostatky objektivně a přezkoumatelně odstranit, požaduji vypuštění akcelerační oblasti AOV47 – Bukovec a souvisejícího územního opatření z návrhu Změny č. 2 Územního rozvojového plánu ČR. **<u>11.4 Porušení čl. 11, odst. 1 Ústavy České republiky</u>** Podle čl. 11, odst. 1 Ústavy ČR: Každý má právo vlastnit majetek. Vlastnické právo všech vlastníků má **stejný** zákonný obsah a ochranu. **Vlastnické právo vlastníků pozemků, na kterých má být prováděna procesně „protekční" výstavba větrných elektráren, je však bezdůvodně preferováno zmírněním podmínek** před vlastnictvím vlastníků pozemků, na kterých je provedeno obydlí. Výše uvedené má přímou souvislost s ust. § 3 zákona č. 416/2009 Sb. o urychlení výstavby strategicky významné infrastruktury v platném znění, který stanoví v odst. 1: *(1) Pro odejmutí nebo omezení práv k pozemkům nebo stavbám potřebným pro uskutečnění dopravní, vodní, energetické nebo těžební infrastruktury, infrastruktury pro ukládání oxidu uhličitého nebo infrastruktury elektronických komunikací platí zákon o vyvlastnění (zákona č. 184/2006 Sb. v platném znění), pokud tento zákon nestanoví jinak.* Vyvlastňovacím úřadem je dle § 15 odst. 1 písm. d) Dopravní a energetický stavební úřad. Přičemž další ustanovení tohoto tzv. liniového zákona stanoví, že jde o stavbu energetické infrstruktury § 1 *(1) Tento zákon zapracovává příslušné předpisy Evropské unie [64)] a upravuje postupy při přípravě a povolování staveb dopravní, vodní, energetické a těžební infrastruktury, infrastruktury pro ukládání oxidu uhličitého, infrastruktury elektronických komunikací a strategických investičních staveb, při získávání práv k pozemkům a stavbám potřebných pro uskutečnění uvedených staveb a uvádění těchto staveb do užívání s cílem urychlit jejich majetkoprávní přípravu, povolování a následný soudní přezkum správních rozhodnutí v souvislosti s těmito stavbami. Tento zákon dále upravuje v návaznosti na přímo použitelný předpis Evropské unie [10)] výkon státní správy a postup při povolování projektů společného zájmu a postup při přijímání rozhodnutí o určení oblasti jako území pro urychlení zavádění technologií pro nulové čisté emise.* *(4) Energetickou infrastrukturou se pro účely tohoto zákona rozumějí stavby a zařízení elektrizační soustavy, plynárenské soustavy, soustavy zásobování tepelnou energií, stavby pro energetickou bezpečnost nebo stavby a zařízení ropovodů a produktovodů podle jiného zákona zřizované a provozované ve veřejném zájmu [6)], pokud nejsou v rozporu s územním rozvojovým plánem a se zásadami územního rozvoje, dobíjecí stanice, vodíkové čerpací stanice nebo čerpací stanice na zkapalněný metan a stavby související s těmito stavbami a zařízeními.* *(5) Stavbou pro energetickou bezpečnost se pro účely tohoto zákona rozumí* *d) stavba výrobny elektřiny z obnovitelných zdrojů o celkovém instalovaném výkonu 15 MW a více, včetně staveb jejího připojení do elektrizační soustavy a s tímto připojením souvisejících; stavba výrobny elektřiny využívající energii větru se považuje za stavbu pro energetickou bezpečnost i jako součást souboru staveb výroben nebo zdrojů elektřiny využívajících energii větru, pokud soubor staveb v celkovém součtu překračuje hodnotu instalovaného výkonu podle části věty před středníkem.* **Přičemž to fakticky pro případ postavení cca 4 ks VTE a více znamená možnost v rámci schválené akcelerační oblasti provést vyvlastnění a to nejen pozemků pro provedení staveb liniové doprovodné infrastruktury (napojení na distribuční síť), ale i samotných pozemků pro tuto výrobu!** To platí i přes toto ustanovení citovaného liniového zákona: § 2e *(1) Stavba pro energetickou bezpečnost, s výjimkou staveb pro energetickou bezpečnost podle § 1 odst. 5 písm. d), je veřejně prospěšnou stavbou (zde však není vazba na § 3 odst. 1, jde stále o stavbu energetické infrastruktury). Tato stavba slouží k zajištění bezpečnostních zájmů České republiky v podobě udržitelné a soběstačné výroby energie.* *(2) V pochybnostech, zda jde o stavbu pro energetickou bezpečnost, platí stanovisko Dopravního a energetického stavebního úřadu.* Zákon o vyvlastnění č. 184/2006 Sb. pouze stanoví, že se použije, stanoví-li tak zákon zvláštní a dále: § 3 *(1) Vyvlastnění je přípustné jen pro účel vyvlastnění stanovený zvláštním zákonem a jen jestliže veřejný zájem na dosažení tohoto účelu převažuje nad zachováním dosavadních práv*	

Poř.č.	Připomínkové místo	Číslo jednací	Článek	AO	Připomínka	Vyhodnocení
					vyvlastňovaného. Vyvlastnění není přípustné, je-li možno práva k pozemku nebo stavbě potřebná pro uskutečnění účelu vyvlastnění získat dohodou nebo jiným způsobem. *(2) Sleduje-li se vyvlastněním provedení změny ve využití nebo v prostorovém uspořádání území, včetně umísťování staveb a jejich změn, lze je provést, jen jestliže je v souladu s cíli a úkoly územního plánování.* Pak platí naprosto zrychlený režim povolování i soudního přezkumu vyjádřený v liniovém zákoně: § 2 *(1) Vztahuje-li se na řízení tento zákon, příslušný úřad v oznámení o zahájení řízení poučí účastníky o této skutečnosti.* *(2) Lhůty pro podání žalob proti rozhodnutím vydaným v řízeních podle § 1 se zkracují na polovinu; to neplatí, jde-li o řízení podle stavebního zákona. O žalobách rozhodne soud ve lhůtě 90 dnů. Ustanovení předchozí věty obdobně platí i pro řízení o opravných prostředcích proti rozhodnutí soudu o žalobě.* *(3) Jde-li o stavbu pro energetickou bezpečnost, činí lhůty pro podání žalob proti rozhodnutím vydaným v řízeních podle § 1 jeden měsíc. Tyto žaloby nelze rozšířit o dosud nenapadené výroky nebo je rozšířit o další žalobní body po uplynutí lhůty podle věty první. O žalobách podle věty první a opravných prostředcích proti rozhodnutí soudu o nich rozhodne soud ve lhůtě 90 dnů.* § 2d *(1) Proti rozhodnutí o povolení záměru stavby pro energetickou bezpečnost není přípustné odvolání.* *(2) V řízeních podle § 1 ve věcech záměrů staveb pro energetickou bezpečnost správní orgány projednávají a rozhodují věc přednostně před jinými stavbami energetické infrastruktury. To neplatí pro stavby pro energetickou bezpečnost podle § 1 odst. 5 písm. d).* *(3) Správní orgán, který v souvislosti se záměrem stavby pro energetickou bezpečnost vydává rozhodnutí v řízeních podle § 1, není oprávněn prodloužit lhůtu pro jeho vydání.* Návrh řešení: Požaduji respektovat platnou právní úpravu a ústavní principy a zohlednit tuto skutečnost při vymezení předmětné AOV 47 ve smyslu výše uvedených připomínek tak, aby bylo možno seriózně posoudit skutečné vlivy posuzovaného záměru a odstranit tím shora uvedený rozpor. Pokud nebude možné uvedené nedostatky objektivně a přezkoumatelně odstranit, požaduji vypuštění akcelerační oblasti AOV47 – Bukovec a souvisejícího územního opatření z návrhu Změny č. 2 Územního rozvojového plánu ČR. **11.5 Porušení čl. 11, odst. 3 Ústavy České republiky** Podle čl. 11, odst. 3 Ústavy ČR: Vlastnictví zavazuje. Nesmí být zneužito na újmu práv druhých anebo v rozporu se zákonem chráněnými obecnými zájmy. Jeho výkon nesmí poškozovat lidské zdraví, přírodu a životní prostředí nad míru stanovenou zákonem. Rovněž hrubě je porušován, když **vlastnické právo vlastníků pozemků, na kterých chtějí investoři zvýhodněně realizovat větrné elektrárny, je zneužíváno vůči vlastníkům druhých**, a výkon vlastnického práva proto, že na sousedních pozemcích bude realizována větrná elektrárna, bude poškozovat lidské zdraví, přírodu a životní prostředí nad míru stanovenou zákonem. Hodnota jejich pozemků výrazně klesne. Výhrady, které byly vůči výstavbě větrných elektráren vzneseny, přitom nikdo nevyvrací, naopak, jsou potvrzovány. Návrh řešení: Požaduji respektovat platnou právní úpravu a ústavní principy a zohlednit tuto skutečnost při vymezení předmětné AOV 47 ve smyslu výše uvedených připomínek tak, aby bylo možno seriózně posoudit skutečné vlivy posuzovaného záměru a odstranit tím shora uvedený rozpor. Pokud nebude možné uvedené nedostatky objektivně a přezkoumatelně odstranit, požaduji vypuštění akcelerační oblasti AOV47 – Bukovec a souvisejícího územního opatření z návrhu Změny č. 2 Územního rozvojového plánu ČR. **11.6 Porušení čl. 12, odst. 1, věta první Ústavy České republiky** **Podle čl. 12, odst.1, věta první:** Realizací daného záměru výstavby větrných elektráren za daných podmínek je hrubě narušováno právo všech dotčených sousedních vlastníků na nedotknutelnost obydlí. **Podoba, projevy provozu daných staveb a jejich zásah do krajiny de facto jejich obydlí trvale, tj. navždy ničí.** Návrh řešení:	

Poř.č.	Připomínkové místo	Číslo jednací	Článek	AO	Připomínka	Vyhodnocení
					Požaduji respektovat platnou právní úpravu a ústavní principy a zohlednit tuto skutečnost při vymezení předmětné AOV 47 ve smyslu výše uvedených připomínek tak, aby bylo možno seriózně posoudit skutečné vlivy posuzovaného záměru a odstranit tím shora uvedený rozpor. Pokud nebude možné uvedené nedostatky objektivně a přezkoumatelně odstranit, požaduji vypuštění akcelerační oblasti AOV47 – Bukovec a souvisejícího územního opatření z návrhu Změny č. 2 Územního rozvojového plánu ČR. **11.7. Porušení čl. 10 Ústavy České republiky** Podle čl. 10 Ústavy České republiky, má aplikační přednost Smlouva o fungování Evropské unie a výše uvedené mezinárodní smlouvy, směrnic a dalších složek evropského práva před zákonem, pokud mezinárodní smlouva stanoví něco jiného. Návrh řešení: Požaduji respektovat platnou právní úpravu a ústavní principy a zohlednit aplikační přednost mezinárodních smluv ve smyslu výše uvedených připomínek tak, aby bylo možno seriózně posoudit skutečné vlivy posuzovaného záměru. Pokud nebude možné uvedené nedostatky objektivně a přezkoumatelně odstranit, požaduji vypuštění akcelerační oblasti AOV47 – Bukovec a souvisejícího územního opatření z návrhu Změny č. 2 Územního rozvojového plánu ČR. **XII. ZÁSAH NÁVRHU ZMĚNY Č. 2 ÚZEMNÍHO ROZVOJOVÉHO PLÁNU ČR A NÁVRHU ÚZEMNÍHO OPATŘENÍ O VYMEZENÍ AOV Č. 47 BUKOVEC A DOKUMENTACE SEA VČETNĚ JEJICH ODŮVODNĚNÍ DO PRÁVA NA SAMOSPRÁVU, NESOUHLAS DOTČENÝCH OBCÍ A VEŘEJNOSTI** Vymezení akcelerační oblasti AOV47 – Bukovec je v přímém rozporu s vůlí dotčených obcí a obyvatel území, která byla opakovaně a jednoznačně vyjádřena prostřednictvím usnesení zastupitelstev, místního referenda a hromadné petice. **12.1 Nevhodné použití Změny č.2 Územního rozvojového plánu ČR jako nástroje k dosažení deklarovaného účelu** Vymezení akceleračních oblastí prostřednictvím změny č. 2 Územního rozvojového plánu velmi silně zasahuje do práva na samosprávu, v rámci kterého obec pečuje o všestranný rozvoj svého území a o potřeby svých občanů. Jde především o uspokojování potřeby bydlení, ochrany a rozvoje zdraví, dopravy a spojů, potřeby informací, výchovy a vzdělávání, celkového kulturního rozvoje a ochrany veřejného pořádku. V rámci práva na samosprávu obec pečuje i o životní prostředí na svém území, které je předpokladem pro ochranu zdraví obyvatel, a také o přírodu a krajinu, jejichž dobrá kvalita představuje základní předpoklad pro rozvoj turismu a podnikání. Jinými slovy v obci, jejíž území a okolí může být ohroženo nevhodně naplánovanou výstavbou VTE, mohou být v důsledku toho občané obtěžování hlukem, což může mít i zdravotní důsledky, nemovitosti nacházející se příliš blízko VTE realizovaných v akcelerační oblasti mohou ztratit na hodnotě a také podnikání může být omezeno, neboť může dojít k poškození přírody a krajinného rázu, což může vést ke snížení počtu turistů. **Proto by si obec sama měla důkladně posoudit, v jakém rozsahu jsou ještě VTE na jejím území vhodné a únosné, resp. s jakým ještě počtem a umístěním VTE budou občané souhlasit. Tohoto detailního posouzení se znalostí místních potřeb a limitů a s respektem k právu na samosprávu nebude Změna č. 2 URP nikdy schopna.** **Vymezení akceleračních oblastí Změnou č. 2 URP znamená porušení Čl. 8 Ústavy ČR: Zaručuje se samospráva územních samosprávných celků a porušení Čl. 101, odst.1 Ústavy ČR: Obec je samostatně spravována zastupitelstvem.** Tím, že se připustil režim protiústavních akceleračních zón, se dále připustil zásahem zákonodárce zvenčí **protiprávní zásah do územních plánů**, jejichž obsah je jinak výsostným právem obcí a měst jako jednotek územních samospráv. **Podobným způsobem stát není oprávněn, a to ani zákonodárnou cestou, zasahovat do vyhrazené pravomoci obcí.** Schvalování územního plánu je proces ve finální kompetenci zastupitelstva obce, které rozhoduje o jeho pořízení, zadání i finálním vydání. Přijetím akceleračních zón došlo k protiústavnímu zásahu do práva na samosprávu v této oblasti, a pokud by došlo k povolení větrné elektrárny na základě tohoto právního předpisu, jednalo by se o rozhodnutí protiústavní rovněž v mezích citovaných článků. Právo na samosprávu je přitom garantováno přímo v Ústavě ČR. Ústavní soud k jeho významu říká: *„Právo obcí na samosprávu je ústavně zaručeno a vyplývá především z čl. 8, čl. 100 odst. 1, čl. 101 odst. 1 a čl. 104 odst. 2 Ústavy. Ústavní soud dal v mnoha svých rozhodnutích najevo, že považuje místní*	

Poř.č.	Připomínkové místo	Číslo jednací	Článek	AO	Připomínka	Vyhodnocení
					samosprávu za nezastupitelnou složku rozvoje demokracie a opakovaně konstatoval, že místní samospráva je „výrazem práva a schopnosti místních orgánů, v mezích daných zákonem, v rámci své odpovědnosti a v zájmu místního obyvatelstva regulovat a řídit část veřejných záležitostí… **Samospráva přitom musí mít reálnou možnost záležitosti a otázky místního významu, a to i ty, jež pro svou povahu přesahují místní nebo regionální rámec a o nichž rozhoduje ve své samostatné působnosti, řešit na základě svého svobodného uvážení.** Formou zastupitelské demokracie je tak realizována vůle občanů zastoupených na lokální a regionální úrovni a toliko odpovědností k voliči a na základě zákonného a ústavního rámce je samospráva ve svém konkrétním projevu posléze omezena… Z toho vyplývá, že obce musí mít prostřednictvím autonomního rozhodování svých zastupitelstev možnost svobodně se rozhodnout, jakým způsobem budou v mezích právního řádu spravovat záležitosti místního pořádku a rozhodovat o rozvoji území obce (nejen) prostřednictvím nástrojů územního plánování.“* (Nález ÚS sp. zn. IV. ÚS 938/22 ze dne 18. 8. 2023) Z podkladů vyplývá, že centrální vymezování akceleračních oblastí výrazně omezuje možnost obcí ovlivnit budoucí využití území, rozvoj bydlení, ochranu krajiny i strategické směřování obce. Současně dochází k oslabení role zastupitelstev a místního územního plánování. Návrh řešení: Požaduji respektovat právo na samosprávu, platnou právní úpravu a ústavní principy a zohlednit tuto skutečnost při vymezení předmětné AOV 47 tak, že bude použit při vymezení akcelerační oblasti č. 47 Bukovec koncepčně správný nástroj územního plánování, tak aby bylo možno seriózně posoudit skutečné vlivy posuzovaného záměru a odstranit tím shora uvedený rozpor. Požaduji doplnění objektivního vyhodnocení dopadů návrhu na ústavně chráněné postavení samospráv, doplnění analýzy omezení územního plánování obcí a přepracování návrhu tak, aby byla respektována autonomie místních samospráv a princip subsidiarity. Pokud nebude možné uvedené nedostatky objektivně a přezkoumatelně odstranit, požaduji vypuštění akcelerační oblasti AOV47 – Bukovec a souvisejícího územního opatření z návrhu Změny č. 2 Územního rozvojového plánu ČR. Zdroje: ÚSTAVNÍ SOUD ČR. Nález sp. zn. Pl. ÚS 22/22 [online]. Brno: Ústavní soud ČR, 9. 5. 2023. Dostupné z: https://www.usoud.cz/fileadmin/user_upload/Tiskova_mluvci/Publikovane_nalezy/2023/p-22-22_AN.pdf. [cit. 18. 5. 2026]. ÚSTAVNÍ SOUD ČR. Nález sp. zn. III. ÚS 709/19 [online]. Brno: Ústavní soud ČR, 12. 5. 2020. Dostupné z: https://www.usoud.cz/fileadmin/user_upload/Tiskova_mluvci/Publikovane_nalezy/2020/III._US_709_19_na_web.pdf. [cit. 18. 5. 2026]. ČESKÁ REPUBLIKA. Ústavní zákon č. 1/1993 Sb., Ústava České republiky [online]. Dostupné z: https://www.zakonyprolidi.cz/cs/1993-1. [cit. 17. 5. 2026]. RADA EVROPY. Evropská charta místní samosprávy [online]. Dostupné z: https://rm.coe.int/168007a088. [cit. 17. 5. 2026]. **<u>12.2 Z odůvodnění návrhu Změny č. 2 Územního rozvojového plánu ČR nevyplývá, proč je nutné do práva na samosprávu zasáhnout.</u>** Obecné proklamace o nutnosti reagovat na klimatickou změnu a dosáhnout energetické soběstačnosti nejsou v tomto smyslu dostatečné, neboť Změna č. 2 nijak nespecifikuje, jak vymezení konkrétní akcelerační oblasti AOV47 přispěje k ochraně klimatu (tj. k jakému snížení produkce CO2 dojde a jaký dopad to bude mít na probíhající změnu klimatu) nebo v jakém rozsahu bude snížena závislost na fosilních palivech, resp. **jak přesně se zvýší energetická soběstačnost ČR a proč tento konkrétní případný nárůst soběstačnosti nebo naopak snížení produkce CO2 převáží nad právem na samosprávu.** Takto naprosto nelze při zásazích do ústavně zaručených práv ze strany státní moci postupovat. Návrh řešení: Požaduji plně respektovat právo na samosprávu, platnou právní úpravu a ústavní principy a zohlednit tuto skutečnost při odůvodnění vymezení předmětné AOV 47 tak, že bude použito takové odůvodnění Změny č. 2 URP, které odstraní výše uvedený nedostatek. Požaduji doplnění objektivního vyhodnocení dopadů návrhu na ústavně chráněné postavení samospráv, doplnění analýzy omezení územního plánování obcí a přepracování návrhu tak, aby byla respektována autonomie místních samospráv a princip subsidiarity.	

Poř.č.	Připomínkové místo	Číslo jednací	Článek	AO	Připomínka	Vyhodnocení
					Pokud nebude možné uvedené nedostatky objektivně a přezkoumatelně odstranit, požaduji vypuštění akcelerační oblasti AOV47 – Bukovec a souvisejícího územního opatření z návrhu Změny č. 2 Územního rozvojového plánu ČR. **<u>12.3 Utajení procesu tvorby návrhu Změny č. 2 Územního rozvojového plánu ČR a protiprávní délka lhůty k vyjádření a nepřípustné omezení účinné participace veřejnosti a obcí</u>** Nelze také pominout fakt, že samotná tvorba návrhu byla v rozporu se základními principy územního plánování provedena **bez jakékoliv účasti obcí a dá se zodpovědně říci, že v naprostém utajení jako nějaká diverzní akce**, přičemž právě jejich obyvatelé jsou dopady takového plánování nejvíce a bezprostředně ovlivněni. **Lhůta poskytnutá územním opatřením k reakci na takovouto naprosto zásadní změnu je zcela nedostatečná** a protiprávní, neboť jde o zcela nedostatečnou lhůtu na seznámení s dopady takové zásadní změny, jakou Změna č. 2 Územního rozvojového plánu ČR je, a formulaci stanoviska celé místní veřejnosti. **To platí zejména v kombinaci s faktem, kdy obce nebyly účastny tvorby změny tohoto návrhu, který trval cca 3 roky, což je v příkrém rozporu s délkou lhůty pro ty subjekty, kterých se tato změna bude nejvíce dotýkat. To je právě ta skutečnost, která činí délku předmětné lhůty (která jinak odpovídá liteře stavebního zákona) nezákonnou.** Vymezení akceleračních oblastí tedy nebylo vůbec projednáno s dotčenými obcemi, přestože právě obce nesou přímou odpovědnost za kvalitu života obyvatel a za dlouhodobé uspořádání svého území. Tento postup považují i kraje a to Jihočeský kraj i kraj Vysočina, kde se předmětná AOV 47 nachází, za rozpor se základními principy územního plánování, který ve svém důsledku povede k faktickému oslabení pozice obcí vůči budoucím investorům, neboť předem deklaruje „vhodnost“ území pro realizaci záměrů OZE bez aktivní účasti obcí. Oba dva kraje konzistentně uplatňují názor, že vymezování ploch pro obnovitelné zdroje energie musí být výsledkem výkonu samostatné působnosti územních samospráv, nikoliv důsledkem plošných či centralizovaných rozhodnutí. **Jakýkoli postup, který tento princip obchází nebo oslabuje, je vnímán jako zásah do ústavně zaručeného práva kraje a obcí na samosprávu a jako nepřípustné narušení dělby kompetencí ve veřejné správě.** Veřejná vyhláška je doručena 15. dnem po dni jejího vyvěšení na úřední desce pořizovatele (§ 25 správního řádu). Podle § 172 odst. 3 správního řádu musí být veřejné projednání oznámeno nejméně 15 dnů předem. Z toho vyplývá, že se může konat nejdříve 30 dnů ode dne vyvěšení veřejné vyhlášky. Nejzazší lhůta konání veřejného projednání je pak 30. den ode dne doručení veřejné vyhlášky (tj. 45. den ode dne jejího vyvěšení na úřední desce pořizovatele). **Z výše uvedeného plyne, že lhůta byla zkrácena pořizovatelem o 15 dnů na absolutně nezbytné minimum. Jediným cílem takového postupu je co nejvíce ztížit dotčené veřejnosti a obcím možnost kvalifikované obrany.** Dokumentace SEA neprokazuje, že veřejnost a dotčené obce měly reálnou možnost účinně ovlivnit základní parametry návrhu akcelerační oblasti AOV47 – Bukovec již v rané fázi přípravy koncepce. Návrhy byly Ministerstvem pro místní rozvoj zveřejněny dne 14. 4. 2026, přičemž participace veřejnosti a samospráv probíhala až ve fázi již zpracovaného návrhu. V této fázi byly základní parametry akcelerační oblasti již fakticky předem stanoveny. Obce i obyvatelé tak neměli reálnou možnost ovlivnit samotný výběr lokality, rozsah návrhu ani základní strategické rozhodnutí o vymezení akcelerační oblasti. Dokumentace současně nehodnotí kvalitu participace, rozsah zapojení veřejnosti ani důsledky dlouhodobého sociálního konfliktu v území. Současné principy SEA přitom vyžadují aktivní a efektivní zapojení veřejnosti již v raných fázích přípravy koncepce, nikoli pouze formální možnost podávání připomínek k hotovému návrhu. Takový postup je v rozporu s Aarhuskou úmluvou, se směrnicí Evropského parlamentu a Rady 2001/42/ES, se zákonem č. 100/2001 Sb., o posuzování vlivů na životní prostředí, s principem participativního plánování a s požadavkem transparentního rozhodování veřejné správy. Dokumentace SEA je proto v této části nepřezkoumatelná. Návrh řešení: Požaduji plně respektovat právo veřejnosti a územně samosprávných celků na plnou a skutečně realizovatelnou účast při tvorbě takového návrhu a zohlednit tuto skutečnost při přípravě vymezení předmětné AOV 47 tak, že bude celý proces zopakován. Požaduji doplnění objektivního vyhodnocení kvality participace veřejnosti a samospráv, doplnění analýzy skutečné možnosti obcí ovlivnit návrh akcelerační oblasti a přepracování procesu participace tak, aby veřejnost a obce mohly reálně ovlivnit základní parametry návrhu již v rané fázi přípravy koncepce.	

Poř.č.	Připomínkové místo	Číslo jednací	Článek	AO	Připomínka	Vyhodnocení
					Pokud nebude možné uvedené nedostatky objektivně a přezkoumatelně odstranit, požaduji vypuštění akcelerační oblasti AOV47 – Bukovec a souvisejícího územního opatření z návrhu Změny č. 2 Územního rozvojového plánu ČR. **12.4 Jiné varianty řešení účelu Změny č. URP a s tím související nepřiměřenost zásahu do práva na samosprávu a zvoleného postupu vzhledem k platné legislativě** Jestliže je cílem státu, aby se realizovalo více OZE a obává se, že obce dobrovolně bez donucení nebudou akcelerační zóny vymezovat, **může stát k dosažení cíle využít jiné a méně invazivní prostředky než „nařizování shora“**, např. komunikaci s obcemi a jejich obyvateli nebo může motivovat investory k tomu, aby s obcemi uzavírali skutečně férové dohody, které budou samosprávám poskytovat adekvátní finanční prostředky za strpění velmi negativních dopadů provozu OZE na jejich území nebo může dokonce stát sám obcím nabídnout adekvátní finanční kompenzace. Podatel uzavírá, že z hlediska zásahu do práva na samosprávu by bylo žádoucí, aby Změna č. 2 nevymezovala žádné akcelerační oblasti, neboť není schopna na úrovni své podrobnosti posoudit jejich negativní vlivy. **Jestliže už chce ÚRP akcelerační oblasti řešit, pak by mohl obsahovat jen pokyn pro územní plánování obcí spočívající v nutnosti zohlednit v územních plánech potřebu vymezit akcelerační oblasti.** Podatel v souvislosti se zásahem do práva na samosprávu ještě doplňuje, že vymezení akcelerační oblasti bude mít i jiné nevítané důsledky, kupř. do ochoty investorů uzavírat s obcemi v akceleračních oblastech zmíněné smlouvy o spolupráci. Je totiž zvykem, že investor, který hodlá na území obce vybudovat OZE, uzavírá s obcí plánovací smlouvy, skrze které (byť mnohdy nedostatečně) vyvažuje dopady větrných elektráren. **Jakmile ale dojde k tomu, že bude vymezena akcelerační oblast, lze očekávat, že už tak nevelká ochota investorů jednat o finančních příspěvcích a jiných bonusech klesne prakticky na nulu a obce budou nuceny strpět OZE bez kompenzace.** Z pohledu investorů totiž nebude logické zbytečně vynakládat finance a prodlužovat umístění záměru jednáním s obcí, která nemá žádnou možnost akcelerační zónu a z ní plynoucí omezení neakceptovat. Snadná cesta k povolení záměru **tak znamená ochuzení obcí**, které se nacházejí v akcelerační oblasti o výhody, které budou mít všechny ostatní obce ležící mimo akcelerační oblasti. **Současně je třeba poukázat na to, že je řada obcí, které na svém území OZE chtějí a rády by s investory vyjednávaly.** Už dnes je v souladu s § 122 zákona č. 283/2021 Sb., stavební zákon možné **kdekoliv v nezastavěném území povolovat záměry OZE. Pokud by samospráva chtěla vyloučit tuto možnost, musela by změnit územní plán a tuto změnu velmi dobře odůvodnit jiným veřejným zájmem**, který převažuje nad zájmem na výrobě elektřiny prostřednictvím OZE. Vzhledem k tomu, že se klimatická změna považuje za notorietu a vzhledem k tlaku na vybudování tzv. energetického mixu, který má zvýšit energetickou soběstačnost ČR, mají obce velmi malý prostor pro to, aby svoje území řešily podle svých představ. Současně ale pořád tyto tlaky na realizaci OZE narážejí na Ústavou garantované právo na samosprávu a je i v této situaci nutno **vyvažovat** jednotlivé zájmy. **Lze uzavřít, že obce jsou i bez akceleračních zón značně omezeny v právu na samosprávu.** Striktní nařízení toho, kde se ještě více usnadní podmínky pro povolování OZE, povede k tomu, že samosprávy nebudou schopny prakticky žádným způsobem zasahovat do toho, jak se má jejich území rozvíjet. Vymezení akceleračních oblastí na nadřazené úrovni zásadně předurčuje další rozhodování v území a oslabuje skutečný prostor krajů a obcí uplatnit vlastní koncepční přístup: Přestože je deklarováno zachování role samosprávy, vymezení akceleračních oblastí na nadřazené úrovni **zásadně předurčuje další rozhodování v území a oslabuje skutečný prostor krajů a obcí uplatnit vlastní koncepční přístup. Takový postup je v rozporu se zásadou subsidiarity a s ústavně chráněným právem územních samospráv na rozhodování o svém územním rozvoji.** Vymezení akceleračních oblastí bez projednání s obcemi **zásadně mění vyjednávací pozici obcí vůči investorům, neboť (protiprávně) vytváří legitimizující rámec pro tlak na realizaci záměrů bez předchozí obecní shody a bez možnosti stanovit místně přiměřené podmínky.** Navržený zásah do územního plánování **není přiměřený sledovanému cíli**, neboť existuje méně invazivní a účinnější řešení – koncepční vymezování konkrétních ploch na krajské úrovni, které Jihočeský kraj a kraj Vysočina již realizují. Návrh řešení:	

Poř.č.	Připomínkové místo	Číslo jednací	Článek	AO	Připomínka	Vyhodnocení
					Požaduji plně respektovat právo veřejnosti a územně samosprávných celků na plnou a skutečně realizovatelnou účast při tvorbě takového návrhu a zohlednit tuto skutečnost při vymezení předmětné AOV 47 tak, že bude celý proces zopakován při respektování těchto práv. Požaduji doplnění objektivního vyhodnocení dopadů návrhu na ústavně chráněné postavení samospráv, doplnění analýzy omezení územního plánování obcí a přepracování návrhu tak, aby byla respektována autonomie místních samospráv a princip subsidiarity. Pokud nebude možné uvedené nedostatky objektivně a přezkoumatelně odstranit, požaduji vypuštění akcelerační oblasti AOV47 – Bukovec a souvisejícího územního opatření z návrhu Změny č. 2 Územního rozvojového plánu ČR. **12.5 Rozpor s právem EU a se ZOZE a s tím související nepřiměřenost zásahu do práva na samosprávu a zvoleného postupu vzhledem k platné legislativě** Požadavek na vymezení akceleračních zón **na celostátní úrovni nevyplývá z práva EU**. Směrnice Evropského parlamentu a Rady (EU) 2018/2001 v konsolidovaném znění (dle její novely směrnicí RED III) v čl. 15c odst. 1 pouze stanoví, že mají členské zajistit, aby příslušné orgány přijaly jeden nebo více plánů, které jako dílčí část oblastí nezbytných pro vnitrostátní příspěvky k celkovému cíli Unie v oblasti obnovitelných zdrojů energie do roku 2030 určí oblasti pro zrychlené zavádění obnovitelných zdrojů energie, a to pro jeden nebo více druhů obnovitelných zdrojů energie. Směrnice **neříká, že je příslušným orgánem nezbytně nutně vláda.** **Jinými slovy z tohoto ustanovení tedy nevyplývá, že by bylo nezbytně nutné vymezovat akcelerační oblasti na úrovni celostátní bez ohledu na zájmy a vůli obcí a jejich obyvatel.** Proto nelze argumentovat tak, že je pořízení a vydání ÚRP nezbytné za účelem splnění závazků ČR vůči EU. Tyto závazky mohou být splněny i tím, že akcelerační zóny vymezí obce ve svých územních plánech. **Ani zákon č. č. 249/2025 Sb., o urychlení využívání obnovitelných zdrojů energie nevyžaduje, aby byly akcelerační zóny povinně řešeny už v ÚRP** jako záměry celostátního významu a následně „přepisovány“ do zásad územního rozvoje a územních plánů obcí. Naopak tato norma počítá s tím, **že akcelerační oblasti mohou stanovit i územní plány**, jejich direktivní vymezení v ÚRP není nezbytné k dosažení cílů. **S ohledem na výše popsané právo na samosprávu by tedy mělo být preferováno, aby o svém území rozhodovaly zásadně obce bez silné ingerence státu.** Právě na místní úrovni je totiž možné **nejlépe** prozkoumat konkrétní podmínky v území a **vyvážit** všechny veřejné i soukromé zájmy. Naopak na ústřední úrovni, **vzhledem k měřítku ÚRP, to není možné**. Když se akcelerační zóny vymezí závazně v ÚRP, **všechny podmínky pro realizaci OZE budou jen obecné a nic neříkající a nebudou schopny zajistit ochranu důležitých zájmů.** Návrh řešení: Požaduji respektovat právo na samosprávu, platnou právní úpravu a ústavní principy a zohlednit tuto skutečnost při vymezení předmětné AOV 47 tak, že bude použit při vymezení akcelerační oblasti č. 47 Bukovec koncepčně správný nástroj územního plánování, tak aby bylo možno seriózně posoudit skutečné vlivy posuzovaného záměru a vyvážit všechny v úvahu připadající zájmy a odstranit tím shora uvedený rozpor. Pokud nebude možné uvedené nedostatky objektivně a přezkoumatelně odstranit, požaduji vypuštění akcelerační oblasti AOV47 – Bukovec a souvisejícího územního opatření z návrhu Změny č. 2 Územního rozvojového plánu ČR. **12.6. Nesouhlas dotčených obcí a veřejnosti, místní referendum a hromadná petice** Návrh územního opatření AOV č. 47 Bukovec nedostatečně zohledňuje rozsah a intenzitu nesouhlasu dotčených obcí a veřejnosti s návrhem akcelerační oblasti AOV47 – Bukovec. V území přitom existuje **dlouhodobě vyjadřovaný nesouhlas** obyvatel i samospráv, který se projevil mimo jiné prostřednictvím usnesení zastupitelstev, petičních aktivit a místního referenda. ##### 12.6.1 Jednotný nesouhlas samospráv v akcelerační oblasti č. 47 Bukovec Zastupitelstva obcí v dotčeném území přijala usnesení, kterými vyjádřila nesouhlas s vymezením akcelerační oblasti a požadovala její vypuštění z návrhu Územního rozvojového plánu České republiky. **Tento nesouhlas není izolovaný, ale představuje jednotné stanovisko samospráv v celém dotčeném území.** Na správním území města Černovice proběhlo ve dnech 3. a 4. 10. 2025 místní referendum, jehož výsledek je platný a závazný. V referendu se většina hlasujících obyvatel vyslovila proti výstavbě větrných	

Poř.č.	Připomínkové místo	Číslo jednací	Článek	AO	Připomínka	Vyhodnocení
					elektráren. **Tento výsledek představuje přímé a legitimní vyjádření vůle obyvatel, které je nutné respektovat a nahrazuje ve smyslu § 87 zákona o obcích usnesení zastupitelstva obce.** **Všechna zastupitelstva obcí v dotčeném území AOV47 – Bukovec přijala ve smyslu § 27 odst. 2 písm. a) zákona o obcích č. 128/2000 Sb. usnesení, kterým vyjádřila nesouhlas** s vymezením AOV47 – Bukovec ve Změně č. 2 Územního rozvojového plánu České republiky. **Tento nesouhlas představuje jednotné stanovisko samospráv v celém dotčeném území AOV47 – Bukovec.** Obec Bořetín – Usnesení zastupitelstva č. 11/2026 ze dne 24.4.2026, č. 12/2026 ze dne 26.5.2026 Obec Březina – Usnesení zastupitelstva č. 3/2026/5 ze dne 21.4.2026 Město Černovice – Usnesení zastupitelstva č. 42/2026 a 43/2026 ze dne 6.5.2026 Obec Drunče – Usnesení zastupitelstva ze dne 25.4.2026 Obec Hojovice – Usnesení zastupitelstva č. 228/23/2026 ze dne 27.4.2026 Obec Mnich – Usnesení zastupitelstva č. 31/2026 ze dne 27.4.2026 Obec Psárov – Usnesení zastupitelstva č. 2/2026 ze dne 22.4.2026 Návrh řešení: Požaduji plně respektovat právo na samosprávu, platnou právní úpravu a ústavní principy a zohlednit tuto skutečnost při vymezení předmětné AOV 47 tak, že akcelerační oblast AOV47 – Bukovec a souvisejícího územní opatření bude vypuštěna z návrhu Změny č. 2 Územního rozvojového plánu ČR. ##### 12.6.2 Nesouhlas veřejnosti a hromadná petice **Současně byla podána petice podle článku 18 Listiny základních práv a svobod na zastupitelstvo Jihočeského kraje a Kraje Vysočina, MMR a MŽP, kterou podepsalo za všechny čtyři akcelerační oblasti (AOV47 – 48 – 49 – 50) celkem 3 522 občanů. Petice dokládá nesouhlas s vymezením akceleračních oblastí v daném území a upozorňuje na negativní dopady na krajinu, životní prostředí a kvalitu života obyvatel.** Z podkladů vyplývá, že odpor veřejnosti není nahodilý ani individuální, ale představuje dlouhodobě formulovanou vůli významné části obyvatel dotčeného území. Přesto dokumentace SEA sociální konflikt prakticky nehodnotí a neobsahuje analýzu dlouhodobých společenských dopadů návrhu. Místní referendum i hromadné petice představují legitimní demokratické nástroje vyjadřování vůle obyvatel. Dokumentace však nevysvětluje, proč byl takto intenzivně vyjádřený nesouhlas veřejnosti (platné místní referendum s právně závazným výsledkem) a samospráv fakticky přehlédnut při vymezování akcelerační oblasti. Takový postup je v rozporu s článkem 8 Ústavy České republiky, s článkem 18 Listiny základních práv a svobod, s Aarhuskou úmluvou, s principem participativního rozhodování a s požadavkem objektivního vyhodnocení sociálních dopadů koncepce. Návrh předmětného územního opatření je proto v této části nepřezkoumatelný. Návrh řešení: Požaduji doplnění objektivního vyhodnocení nesouhlasu dotčených obcí a veřejnosti, doplnění hodnocení sociálních konfliktů a dlouhodobých komunitních dopadů návrhu a zohlednění výsledků místního referenda a petičních aktivit při posuzování přijatelnosti akcelerační oblasti AOV47 – Bukovec. Pokud nebude možné uvedené nedostatky objektivně a přezkoumatelně odstranit, požaduji vypuštění akcelerační oblasti AOV47 – Bukovec a souvisejícího územního opatření z návrhu Změny č. 2 Územního rozvojového plánu ČR. Zdroje: ČESKÁ REPUBLIKA. Usnesení předsednictva České národní rady č. 2/1993 Sb., Listina základních práv a svobod [online]. Dostupné z: https://www.zakonyprolidi.cz/cs/1993-2. [cit. 17. 5. 2026]. ČESKÁ REPUBLIKA. Ústavní zákon č. 1/1993 Sb., Ústava České republiky [online]. Dostupné z: https://www.zakonyprolidi.cz/cs/1993-1. [cit. 17. 5. 2026]. UNITED NATIONS ECONOMIC COMMISSION FOR EUROPE. Aarhuská úmluva [online]. Aarhus, Dánsko, 1998. Dostupné z: https://unece.org/environment-policy/public-participation/aarhus-convention/text. [cit. 17. 5. 2026]. **12.7 Nesouhlas krajů, krajských úřadů a Senátu Parlamentu České republiky s vymezováním akceleračních oblastí** **Dokumentace SEA a především návrh územního opatření AOV 47 Bukovec a jejich odůvodnění nedostatečně zohledňují zásadní nesouhlas dotčených krajů a Senátu Parlamentu České republiky s návrhem akcelerační oblasti AOV47 – Bukovec a s celkovým způsobem vymezování akceleračních oblastí.**	

Poř.č.	Připomínkové místo	Číslo jednací	Článek	AO	Připomínka	Vyhodnocení
					Rada Jihočeského kraje usnesením č. 538/2026/RK-38 ze dne 14. 5. 2026 schválila uplatnění připomínky k návrhu změny č. 2 Územního rozvojového plánu. Jihočeský kraj ve své připomínce výslovně požaduje: *„Jihočeský kraj požaduje vypuštění všech akceleračních oblastí pro obnovitelné zdroje energie ve svém správním území.“* Jihočeský kraj současně uvádí, že vymezování akceleračních oblastí nebylo projednáno s dotčenými obcemi, dochází k oslabení postavení samospráv, návrh není dostatečně odborně podložen a akcelerační oblasti nejsou v souladu s krajskými koncepčními podklady ochrany krajiny. Krajský úřad Jihočeského kraje, odbor životního prostředí, zemědělství a lesnictví, dále vydal dne 14. 5. 2026 pod č. j. KUJCK 63817/2026 nesouhlasné stanovisko k územnímu opatření o podmínkách a zmírňujících opatřeních pro akcelerační oblast AOV47 – Bukovec. Toto nesouhlasné stanovisko bylo vydáno mimo jiné z důvodu nedostatečné ochrany krajinného rázu, nedostatečného vyhodnocení biologických a ekologických rizik, nedostatečného zohlednění krajinných hodnot a z důvodu rozporu s principy prevence a předběžné opatrnosti. Krajský úřad současně výslovně konstatuje, že: *„Tyto odborné podklady nebyly v rámci stanovení podmínek a zmírňujících opatření pro AOV47 Bukovec nijak zohledněny.“* Rada Kraje Vysočina usnesením č. 0827/15/2026/RK ze dne 11. 5. 2026 rovněž schválila připomínku k návrhu změny č. 2 Územního rozvojového plánu a zásadně nesouhlasí s návrhem akceleračních oblastí na území Kraje Vysočina, včetně AOV47 – Bukovec. Kraj Vysočina současně upozorňuje, že nebyla respektována Strategie ochrany krajinného rázu Kraje Vysočina (SOKR), nebyly splněny předchozí přísliby MŽP a krajské koncepční podklady nebyly do návrhu akceleračních oblastí zapracovány. Krajský úřad kraje Vysočina, odbor životního prostředí, zemědělství, dále vydal dne 12. 5. 2026 pod č. j. KUJI 40773/2026, OZPZ 858/2026 nesouhlasné stanovisko k územnímu opatření o podmínkách a zmírňujících opatřeních pro akcelerační oblasti na území kraje Vysočina. Toto nesouhlasné stanovisko bylo vydáno mimo jiné z důvodu nedostatečných podkladů a vyloučení podrobného zjišťování EIA, cituji: *„vzhledem k neúplnosti a případným dalším vadám podkladů, o něž se opírá navrhované územní opatření, by ke každému záměru bylo třeba provést hodnocení H 67, vydat JES a přinejmenším provést zjišťovací řízení podle zákona EIA. To by se ale zcela míjelo s účelem existence AO. Rovněž by nebylo spravedlivé investory i obyvatele dotčených obcí vystavit značné míře právní nejistoty.“* Podklady krajských samospráv a stanoviska územních subjektů představují relevantní odborné i územní informace. Dokumentace neprokazuje, jak byly tyto podklady při vymezování akceleračních oblastí zohledněny. Stanoviska krajů nepředstavují pouze politická vyjádření, ale obsahují rovněž odborné a územní podklady vztahující se ke konkrétním podmínkám území. Významný je rovněž postoj Senátu Parlamentu České republiky. Výbor pro územní rozvoj, veřejnou správu a životní prostředí přijal dne 29. 4. 2026 usnesení č. 86 k akceleračním zónám a souvisejícímu vymezování akceleračních oblastí pro obnovitelné zdroje energie. Výbor Senátu v tomto usnesení mimo jiné zdůrazňuje význam zpětné vazby z regionů, žádá vládu, aby respektovala vůli místních samospráv, upozorňuje na riziko poškození života obyvatel v obcích a podporuje úpravu legislativy akceleračních oblastí. Výbor Senátu současně výslovně uvádí: *„žádá vládu, aby respektovala vůli místních samospráv“* a dále: *„podporuje požadavek na úpravu legislativy akceleračních oblastí tak, aby zásadně nepoškozovala život obyvatel v obcích“.* Viz: https://www.senat.cz/xqw/webdav/pssenat/original/119667/100502 Dokumentace SEA však neobsahuje analýzu institucionálního a společenského konfliktu ani nevysvětluje, proč jsou zásadní odborné a samosprávné výhrady ignorovány. Přitom se nejedná o jednotlivé izolované připomínky, ale o koordinovaný nesouhlas obou dotčených krajů, nesouhlas odborných orgánů ochrany přírody, nesouhlas dotčených obcí i kritické stanovisko Senátu Parlamentu České republiky. Takový postup je v rozporu s principem participativního plánování, principem ochrany samosprávy, Aarhuskou úmluvou, článkem 8 Ústavy České republiky, cíli SEA podle směrnice 2001/42/ES, požadavkem objektivního hodnocení sociálních a institucionálních dopadů koncepce a s principem transparentního a přezkoumatelného rozhodování veřejné správy. Dokumentace SEA a návrh územního opatření jsou proto v této části nepřezkoumatelné. Návrh řešení: Požaduji doplnění objektivního vyhodnocení nesouhlasných stanovisek dotčených krajů, krajských úřadů, odborných orgánů ochrany přírody a Senátu Parlamentu České republiky. Současně požaduji doplnění hodnocení institucionálních a společenských konfliktů, objektivní vyhodnocení rozporu s	

Poř.č.	Připomínkové místo	Číslo jednací	Článek	AO	Připomínka	Vyhodnocení
					krajskými koncepčními dokumenty, transparentní vyhodnocení nesouhlasu samospráv a přezkoumatelné odůvodnění, proč nejsou zásadní odborné a samosprávné výhrady respektovány. Pokud nebude možné uvedené nedostatky objektivně a přezkoumatelně odstranit, požaduji vypuštění akcelerační oblasti AOV47 – Bukovec a souvisejícího územního opatření z návrhu Změny č. 2 Územního rozvojového plánu ČR. Zdroje: JIHOČESKÝ KRAJ. Připomínka k návrhu změny č. 2 územního rozvojového plánu, č. j. KUJCK 63642/2026 ze dne 14. 5. 2026. KRAJSKÝ ÚŘAD JIHOČESKÉHO KRAJE, Odbor životního prostředí, zemědělství a lesnictví. Nesouhlasné stanovisko k územnímu opatření pro akcelerační oblast AOV47 Bukovec, č. j. KUJCK 63817/2026 ze dne 14. 5. 2026. RADA JIHOČESKÉHO KRAJE. Usnesení č. 538/2026/RK-38 k připomínce k návrhu změny č. 2 územního rozvojového plánu ze dne 14. 5. 2026. RADA KRAJE VYSOČINA. Připomínky k návrhům Změny č. 2 Územního rozvojového plánu a územních opatření, usnesení č. 0827/15/2026/RK ze dne 11. 5. 2026. SENÁT PARLAMENTU ČESKÉ REPUBLIKY, Výbor pro územní rozvoj, veřejnou správu a životní prostředí. 86. usnesení z 18. schůze konané dne 29. dubna 2026 k akceleračním zónám a souvisejícímu vymezování akceleračních oblastí pro obnovitelné zdroje energie. [online]. Dostupné z: https://www.senat.cz/xqw/webdav/pssenat/original/119667/100502. [cit. 17. 5. 2026]. **12.8 Sociální polarizace venkovských komunit a narušení komunitní soudržnosti a absence hodnocení sociální přijatelnosti a společenské akceptace návrhu** Dokumentace SEA a návrh předmětného územního opatření nehodnotí dlouhodobé sociální konflikty a narušení komunitní soudržnosti, které mohou vznikat v souvislosti s realizací rozsáhlých větrných parků ve venkovských oblastech. Konflikty kolem větrných elektráren často vedou k dlouhodobé polarizaci místních komunit, zhoršení sousedských vztahů, psychologickému stresu a narušení důvěry mezi obyvateli. Studie Hall et al. (2014) potvrzuje, že konflikty spojené s větrnými elektrárnami nejsou pouze technickým nebo environmentálním problémem, ale mají významný sociální a komunitní rozměr. Studie Devine-Wright (2009) dále upozorňuje, že pocit nespravedlivého rozhodování a ztráty kontroly nad vlastním prostředím významně zvyšuje intenzitu sociálních konfliktů. Dokumentace SEA však sociální důsledky návrhu prakticky nehodnotí a neobsahuje analýzu dlouhodobé sociální stability území. Takový postup je v rozporu s principem udržitelného rozvoje, požadavkem komplexního hodnocení sociálních dopadů, cíli územního plánování, a s požadavkem objektivního vyhodnocení dlouhodobých důsledků koncepce. **Dokumentace SEA prakticky nehodnotí sociální přijatelnost a společenskou akceptaci návrhu akcelerační oblasti AOV47 – Bukovec.** Současné odborné výzkumy přitom potvrzují, že dlouhodobá úspěšnost energetických projektů nezávisí pouze na technické proveditelnosti, ale také na důvěře veřejnosti, kvalitě participace, transparentnosti rozhodování a spravedlivém rozdělení dopadů. Dokumentace SEA a návrh územního opatření jsou proto v této části nepřezkoumatelné. Návrh řešení: Požaduji doplnění hodnocení sociálních konfliktů, komunitních dopadů a dlouhodobé sociální stability území a doplnění vyhodnocení psychosociálních důsledků návrhu pro místní komunity. Pokud nebude možné uvedené nedostatky objektivně a přezkoumatelně odstranit, požaduji vypuštění akcelerační oblasti AOV47 – Bukovec a souvisejícího územního opatření z návrhu Změny č. 2 Územního rozvojového plánu ČR. Zdroje: HALL, Nina et al. Community benefits, framing and the social acceptance of offshore wind farms: An experimental study in England [online]. Energy Research & Social Science, 2014. Dostupné z: https://tethys.pnnl.gov/publications/community-benefits-framing-social-acceptance-offshore-wind-farms-experimental-study. [cit. 17. 5. 2026]. DEVINE-WRIGHT, Patrick. Rethinking NIMBYism: The role of place attachment and place identity in explaining place-protective action [online]. Journal of Community & Applied Social Psychology, 2009. Dostupné z: https://onlinelibrary.wiley.com/doi/10.1002/casp.1004. [cit. 17. 5. 2026].	

					12.9 Nepřiměřenost zásahu do práva obcí na samosprávu a) Dokumentace SEA vychází z předpokladu přijatelnosti navržené akcelerační oblasti AOV47 – Bukovec a současně předpokládá, že navržené řešení představuje legitimní nástroj naplňování veřejného zájmu v oblasti rozvoje obnovitelných zdrojů energie. Současně však realizace akcelerační oblasti může významným způsobem ovlivnit budoucí rozvoj dotčeného území, způsob jeho využívání a možnosti výkonu samostatné působnosti dotčených obcí. **Vymezení akcelerační oblasti přitom může dlouhodobě ovlivňovat územní rozvoj, krajinnou koncepci, rozvoj obytných funkcí, ochranu přírodních hodnot i další oblasti, které jsou standardně součástí samostatné působnosti územních samosprávných celků.** **Dokumentace tak současně předpokládá realizaci významného zásahu do budoucího uspořádání území a současně předpokládá, že tento zásah nepředstavuje nepřiměřené omezení práva obcí na samosprávu.** Nebyla však identifikována transparentní metodika, která by umožňovala ověřit, jakým způsobem byla přiměřenost tohoto zásahu vyhodnocena. b) Pořizovatel předpokládá existenci veřejného zájmu na rozvoji obnovitelných zdrojů energie, avšak dokumentace neumožňuje ověřit, zda rozsah zásahů do práva obcí na samosprávu odpovídá požadavku proporcionality. Není zejména zřejmé, zda a jak byly při hodnocení zohledněny: ➢ rozsah omezení budoucích rozvojových možnosti obcí, ➢ dopady na samostatnou působnost obcí v oblasti územního plánování, ➢ omezení možnosti rozhodovat o budoucím prostorovém uspořádání území, ➢ dopady na dlouhodobou rozvojovou koncepci obcí, ➢ existence méně zatěžujících řešení, ➢ intenzita zásahů do ústavně chráněného práva na samosprávu, ➢ objektivní poměřování veřejného přínosu a rozsahu zásahů do práv obcí. Dokumentace současně neobsahuje vysvětlení metodiky ani podkladů, ze kterých vychází závěr, že navržené řešení představuje přiměřené omezení práva obcí na samosprávu. Bez takového vysvětlení nelze objektivně ověřit správnost závěru o přijatelnosti navrženého řešení. c) Dokumentace dospívá k závěru o přijatelnosti navrženého řešení. Současně však připouští dlouhodobé zásahy do charakteru území a budoucího prostorového uspořádání území, aniž by vysvětlila, jak byly tyto zásahy poměřeny s právem obcí na samosprávu. Obě tvrzení nemohou bez dalšího současně obstát. Pokud identifikované zásahy do práva obcí na samosprávu představují přiměřené omezení, musí být vysvětleno, z jakých podkladů a metodických kritérií bylo tohoto závěru dosaženo. Pokud takové posouzení provedeno nebylo, nelze objektivně tvrdit, že navržené řešení představuje přiměřený zásah. Nelze současně předpokládat dlouhodobou změnu charakteru a budoucího využití území a současně bez vysvětlení metodiky uzavřít, že tato změna představuje přiměřené omezení ústavně chráněného práva obcí na samosprávu. d) Ústava České republiky v čl. 8 garantuje ochranu územní samosprávy a čl. 101 odst. 4 stanoví, že zásahy státu do činnosti územních samosprávných celků mohou být prováděny pouze způsobem stanoveným zákonem a jen vyžaduje-li to ochrana zákona. Judikatura Ústavního soudu i Nejvyššího správního soudu současně dlouhodobě vychází z požadavku, že zásahy do ústavně zaručeného práva na samosprávu musí sledovat legitimní cíl, být nezbytné a nesmějí překročit přiměřenou míru zásahu. Zákon č. 100/2001 Sb., stavební zákon i směrnice Evropského parlamentu a Rady 2001/42/ES současně vyžadují přezkoumatelné vyhodnocení významných důsledků navrhovaného řešení. Požadavek nesměřuje k nahrazení navazujícího procesu EIA ani k požadavku na vymezení budoucí územní politiky obcí, ale k přezkoumatelnosti závěrů dokumentace a možnosti ověřit, z jakých podkladů její závěry vycházejí. Bez takového vysvětlení nelze objektivně posoudit skutečný rozsah zásahu do práva obcí na samosprávu. e) Dokumentace předpokládá přijatelnost navrženého řešení, avšak neumožňuje ověřit, z jakých podkladů vychází závěr o přiměřenosti zásahů do práva obcí na samosprávu.	

Poř.č.	Připomínkové místo	Číslo jednací	Článek	AO	Připomínka	Vyhodnocení
					Výsledkem je vnitřní rozpor mezi deklarovanou přijatelností návrhu a rozsahem jeho vyhodnocení. Tato skutečnost zpochybňuje přezkoumatelnost dokumentace. Návrh řešení: Požaduji vysvětlení metodiky a podkladů, ze kterých dokumentace vychází při závěru o přiměřenosti zásahů do práva obcí na samosprávu a při poměřování veřejného zájmu s ústavně chráněným postavením územních samosprávných celků. Současně požaduji doplnění závazných podmínek pro navazující rozhodování, které zajistí transparentní vyhodnocení zásahů do samosprávy a objektivní poměřování veřejných a ústavně chráněných zájmů. Pokud nebude možné uvedené nedostatky objektivně a přezkoumatelně odstranit, požaduji vypuštění akcelerační oblasti AOV47 – Bukovec a souvisejícího územního opatření z návrhu Změny č. 2 Územního rozvojového plánu ČR. **XIII. ZÁVĚREČNÉ STANOVISKO K NÁVRHU ZMĚNY Č. 2 ÚZEMNÍHO ROZVOJOVÉHO PLÁNU ČR A NÁVRHU ÚZEMNÍHO OPATŘENÍ O VYMEZENÍ AOV Č. 47 BUKOVEC VČETNĚ SOUVISEJÍCÍ DOKUMENTACE SEA A JEJÍHO ODŮVODNĚNÍ** Na základě níže uvedených skutečností je zřejmé, že návrh vymezení akcelerační oblasti AOV47 – Bukovec trpí zásadními věcnými i právními vadami **a neobstojí při případném přezkumu ve správním soudnictví ve smyslu § 310 stavebního zákona.** Územní opatření jsou vydávána na centrální úrovni, jsou závazná pro navazující správní řízení a nepodléhají klasickým opravným prostředkům, čímž fakticky předurčují budoucí využití území. V praxi tak předurčují využití území bez ohledu na vůli krajů a obcí, aniž by těmto samosprávám zůstala **reálná možnost** záměry v území odmítnout nebo podstatně modifikovat. Deklarované zachování role samosprávy **se tím stává čistě formálním.** **Považuji za zásadní, že stát prostřednictvím územních opatření podle ZOZE:** ➢ **přenáší odpovědnost za konflikty v území na kraje a obce,** ➢ **oslabuje legitimitu územního plánování jako nástroje vyvažování veřejných a soukromých zájmů,** ➢ **a vytváří prostředí právní nejistoty, které neurychlí výstavbu OZE, ale naopak povede ke sporům, odporu místních komunit a následným soudním přezkumům.** Stát připouští realizaci záměrů v území dříve, než jsou známy jejich skutečné dopady, jde tedy o popření preventivního principu. **Takový přístup znamená, že stát připouští realizaci záměrů v území dříve, než jsou známy jejich skutečné dopady, a teprve následně se snaží tyto dopady korigovat.** Tím dochází k popření preventivního principu, na němž je postavena ochrana veřejných zájmů i důvěra obyvatel v rozhodování veřejné správy. Takový přístup je v rozporu se zásadou předběžné opatrnosti a dlouhodobě uplatňovanými principy ochrany životního prostředí, kdy má být vzniku nepřijatelných vlivů předcházeno, nikoli je řešit až dodatečně po jejich vzniku jejich reálných dopadů, a že takový postup je nejen nevhodný, ale i kontraproduktivní. **Akcelerace výstavby nemůže být vykoupena rezignací na kvalitu rozhodování a na respekt k území.** **Níže popsaný masivní a jednotný nesouhlas obcí a obyvatel představuje významný indikátor nepřiměřenosti zásahu do území a potvrzuje, že vymezení akcelerační oblasti není společensky akceptovatelné. Nerespektování těchto projevů vůle je v rozporu s principem samosprávy podle článku 8 Ústavy České republiky a se zákonem č. 128/2000 Sb., o obcích, a současně je v rozporu s požadavky na účast veřejnosti podle Aarhuské úmluvy.** Vzhledem k těmto důvodům se usnesl Výbor pro územní rozvoj, veřejnou správu a životní prostředí Senátu ČR, svým usnesením č. 86 z 29.4.2026 mimo jiné v bodě III. na tom, **aby vláda ČR respektovala vůli místních samospráv.** Všechny obce v předmětné akcelerační oblasti se prostřednictvím svých zástupců zúčastnily veřejného projednání předmětné změny dne 15.5.2026 v Praze. Jak jsme uvedli, realizaci staveb VTE za využití akceleračních zón a tedy i ustanovení těchto zón **považujeme za jednání protiústavní**, a zásadní právní argumentace zde existuje dle našeho názoru rovněž v případě realizace staveb VTE ad hoc. To proto, že **dané stavby zasahují do ústavních práv ostatních subjektů v mnoha rovinách.** Stavby VTE trvale zasahují do krajiny a tím do vlastnických práv, mohou závažně ohrozit životní prostředí a zdraví, trvale zasahují do kvality bydlení v daném regionu tímto zásahem a devalvují trvale vlastnictví ostatních subjektů. Vymezení akcelerační oblasti tak představuje nepřiměřený zásah do práv dotčených osob, zejména do vlastnických práv podle článku 11	

Poř.č.	Připomínkové místo	Číslo jednací	Článek	AO	Připomínka	Vyhodnocení
					Listiny základních práv a svobod, a není prokázáno, že je nezbytný a přiměřený sledovanému veřejnému zájmu. V textu připomínek uvedené články ústavního pořádku ČR jsou mimo jiné provedena v právním řádu ČR např. v § 1042 občanského zákoníku: Vlastník se může domáhat ochrany proti každému, kdo neprávem do jeho vlastnického práva zasahuje nebo je ruší jinak než tím, že mu věc zadržuje. V duchu a smyslu tohoto ustanovení nelze předmětné územní opatření chápat jinak, než jako **výrazný, trvalý a neodstranitelný zásah a rušení našeho vlastnického práva,** za současného vážného narušování našeho zdraví a kvality života, a to bez relevantních a jakkoli ospravedlnitelných důvodů s výjimkou zisku soukromých investorů. Dokumentace SEA a návrh územního opatření dále neobsahují řádné posouzení kumulativních a synergických vlivů, vychází z modelového a nepřezkoumatelného řešení, odkládá posouzení klíčových dopadů do navazujících řízení a je vnitřně rozporná. Současně je založena na nesprávném skutkovém stavu, zejména ve vztahu k ochraně vodních zdrojů a dalším limitům území. Návrh dále neprokazuje, že nedojde k významným negativním vlivům na životní prostředí, krajinný ráz, biodiverzitu, veřejné zdraví ani na lokality soustavy Natura 2000. Nebyla prokázána ani absence negativních dopadů na obyvatelstvo a majetkové poměry v území. Dokumentace neobsahuje variantní řešení, neodůvodňuje výběr lokality a nestanoví účinná zmírňující opatření. Přesto uzavírá, že záměr je akceptovatelný, aniž by tento závěr byl podložen odpovídajícími podklady. Navrhuji dále důkaz výše uvedených tvrzení provedením nového hodnocení SEA, které předložíme Ministerstvu pro místní rozvoj do dne 30.6.2027. **Navržené řešení představuje naprosto brutální zásah do charakteru krajiny, kvality života obyvatel i majetkových práv a narušení jejich legitimního očekávání, že tyto hodnoty budou zachovány ve vztahu k dosavadnímu územnímu plánování a dlouhodobě deklarovanému udržitelnému rozvoji území.** Z výše uvedených důvodů je návrh nepřezkoumatelný, nezákonný a nesplňuje požadavky na ochranu veřejných zájmů. Nesouhlasím s použitím předmětného územního opatření ve smyslu příslušných ustanovení stavebního zákona a zákona č. 249/2025 Sb., o urychlení využívání obnovitelných zdrojů energie (ZOZE), neboť tento nástroj představuje koncepčně chybný, právně rizikový a prakticky nepřiměřený zásah do systému územního plánování, který není způsobilý zajistit vyváženou ochranu veřejných zájmů. Návrh v předložené podobě není dostatečně odůvodněný, není podložen odbornými daty, je v rozporu s právními předpisy ČR i EU a může mít závažné dopady na krajinu, životní prostředí i obyvatele, **proto požaduji především vyřazení Akcelerační oblasti a Územního opatření k AOV47 z návrhu Změny č. 2 Územního rozvojového plánu ČR.** Pro případ, že tomuto požadavku nebude vyhověno, požaduji zásadní přepracování návrhu tohoto územního opatření, dokumentace SEA a návrhu Změny č. 2 ÚRP ČR ve smyslu podaných připomínek tak, aby byl v souladu s právními předpisy a byly řádně vyhodnoceny jeho dopady. **Žádáme, aby tyto připomínky byly řádně (nikoliv tedy výhradně pomocí tzv. umělé inteligence) a jednotlivě (i když se nevyhnutelně částečně překrývají A POSTUPNĚ TO DLE OBSAHU V ČL. V. PODÁNÍ, KDE JSOU OČÍSLOVÁNY JEDNOTNOU ČÍSELNOU ŘADOU Č. 1- Č.196) vypořádány v souladu se zákonem č. 500/2004 Sb., správní řád, zejména s § 172 odst. 4 a v případě vlastníků dotčených nemovitých věcí přiměřeně ve smyslu § 172 odst. 5 téhož zákona, a aby bylo u každé připomínky uvedeno konkrétní, věcné a přezkoumatelné odůvodnění přijatého řešení.**	
4685.	Pavel Černý	MMR-51464-2026-81	99cza	AOV47	**Věc: PŘIPOMÍNKY K NÁVRHU ZMĚNY Č. 2 ÚZEMNÍHO ROZVOJOVÉHO PLÁNU ČR** PŘIPOMÍNKY K VYHODNOCENÍ VLIVŮ NÁVRHU ZMĚNY Č. 2 ÚZEMNÍHO ROZVOJOVÉHO PLÁNU NA UDRŽITELNÝ ROZVOJ ÚZEMÍ PŘIPOMÍNKY K VYHODNOCENÍ VLIVŮ NÁVRHU ÚZEMNÍHO OPATŘENÍ O VYMEZENÍ AKCELERAČNÍ OBLASTI AOV 47 - BUKOVEC V NÁVRHU ZMĚNY Č. 2 ÚZEMNÍHO ROZVOJOVÉHO PLÁNU NA UDRŽITELNÝ ROZVOJ ÚZEMÍ PŘIPOMÍNKY K NÁVRHU ÚZEMNÍHO OPATŘENÍ O VYMEZENÍ AKCELERAČNÍ OBLASTI AOV 47 - BUKOVEC V NÁVRHU ZMĚNY Č. 2 ÚZEMNÍHO ROZVOJOVÉHO PLÁNU NÁZEV ZÁMĚRU: AKCELERAČNÍ OBLAST AOV47 – BUKOVEC Podávám dle § 97 zák. č. 283/2021 sb., stavební zákon k návrhu Změny č. 2 Územního rozvojového plánu ČR níže uvedené připomínky č. 1 až č. 196 k návrhu změny č. 2 Územního rozvojového plánu ČR včetně jejího odůvodnění, připomínky k vyhodnocení vlivů návrhu změny č. 2 Územního rozvojového	**Akceptováno.** Akcelerační oblast AOV47 – Bukovec byla vypuštěna.

Poř.č.	Připomínkové místo	Číslo jednací	Článek	AO	Připomínka	Vyhodnocení
					plánu ČR na udržitelný rozvoj území včetně jeho odůvodnění, připomínky k vyhodnocení vlivů návrhu územního opatření o vymezení akcelerační oblasti AOV 47 - Bukovec v návrhu změny č. 2 územního rozvojového plánu na udržitelný rozvoj území včetně jeho odůvodnění a připomínky k návrhu územního opatření obecné povahy pro akcelerační oblast AOV 47 - Bukovec o podmínkách a zmírňujících opatřeních podle zákona o urychlení využívání obnovitelných zdrojů energie v návrhu změny č. 2 Územního rozvojového plánu ČR, včetně jeho odůvodnění. **III. DOTČENÉ ÚZEMÍ** Rozloha akcelerační oblasti AOV47 – Bukovec je 11,8 km2 a odhadovaný maximální celkový instalovaný výkon záměrů pro využití obnovitelného zdroje – energie větru umístitelných v této akcelerační oblasti je 115,5 MW. Akcelerační oblast AOV47 – Bukovec byla navržena v katastrálních územích: Kraj Vysočina: ORP Pelhřimov 655066 Chválkov u Kamenice nad Lipou v obci Mnich 640719 Hojovice v obci Hojovice 626830 Dobešov u Černovic v obci Černovice 626864 Vlkosovice v obci Černovice 608173 Bořetín v obci Bořetín Jihočeský kraj: ORP Jindřichův Hradec 614050 Březina u Deštné v obci Březina 632686 Drunče v obci Drunče ORP Tábor 736406 Tříklasovice v obci Psárov 736392 Psárov v obci Psárov Územní opatření se vztahuje k AOV47 – Bukovec avšak současně ovlivňuje daleko širší území, které může být navrženým řešením přímo či nepřímo ovlivněno. Jedná se o území s extrémní citlivostí zdrojů podzemních vod, významnými krajinnými a přírodními hodnotami a klidovým obytným prostředím, které nejsou návrhem téměř vůbec respektovány. **IV. NĚKTERÉ POUŽITÉ ZKRATKY A POJMY A FORMULACE** Zkratky pojmy, které se mohou v připomínkách vyskytovat, popř. i v jejich kombinacích: Změna/Změna č.2/změna č. 2 URP/návrh změny/návrh změny č.2 - návrh změny č. 2 Územního rozvojového plánu ČR včetně jeho odůvodnění UO/územní opatření/návrh územního opatření - návrh územního opatření obecné povahy pro akcelerační oblast AOV 47 - Bukovec o podmínkách a zmírňujících opatřeních podle zákona o urychlení využívání obnovitelných zdrojů energie v návrhu změny č. 2 Územního rozvojového plánu ČR včetně jeho odůvodnění Dokumentace SEA/Posouzení SEA/vyhodnocení vlivů na území/SEA/posouzení - vyhodnocení vlivů návrhu změny č. 2 Územního rozvojového plánu ČR na udržitelný rozvoj území včetně jeho odůvodnění a vyhodnocení vlivů návrhu územního opatření o vymezení akcelerační oblasti AOV 47 - Bukovec v návrhu změny č. 2 územního rozvojového plánu na udržitelný rozvoj území včetně jeho odůvodnění Odůvodnění/Odůvodnění UO/Odůvodnění územního opatření/Odůvodnění Změny - odůvodnění opatření obecné povahy pro akcelerační oblast AOV 47 Bukovec Dokumentace – návrh Změny č. 2 URP ČR, návrh územního opatření obecné povahy pro akcelerační oblast AOV 47 - Bukovec a související dokumentace SEA Odůvodnění SEA – odůvodnění vyhodnocení vlivů návrhu změny č. 2 Územního rozvojového plánu ČR na udržitelný rozvoj území a odůvodnění vyhodnocení vlivů návrhu územního opatření o vymezení akcelerační oblasti AOV 47 - Bukovec v návrhu změny č. 2 územního rozvojového plánu na udržitelný rozvoj území AO/AOV/akcelerační zóna – akcelerační oblast dle změny č. 2 Územního rozvojového plánu ČR AO 47/AOV 47/AO Bukovec/AOV Bukovec – akcelerační oblast AOV 47 Bukovec URP – Územní rozvojový plán České republiky MŽP – Ministerstvo životního prostředí, KrÚ/Krajský úřad – Krajský úřad Kraje Vysočina nebo Krajský úřad Jihočeského kraje, OŽPZ – Krajský úřad Kraje Vysočina, odbor životního prostředí a zemědělství MPO – Ministerstvo průmyslu a obchodu, MMR – Ministerstvo pro místní rozvoj, VÚKOZ – Výzkumný ústav pro krajinu, AOPK – Agentura ochrany přírody a krajiny, ČSO – Česká společnost ornitologická, ČESON – Česká společnost pro ochranu netopýrů,	

Poř.č.	Připomínkové místo	Číslo jednací	Článek	AO	Připomínka	Vyhodnocení
					OZE – obnovitelné zdroje energie, VTE – vysoká větrná elektrárna, FVE – fotovoltaická elektrárna UP – územní plán, ZUR – zásady územního rozvoje, UPD – územně plánovací dokumentace, ZPF – zemědělský půdní fond, JES- jednotné environmentální stanovisko, GIS – geografický informační systém NDOP – Nálezová databáze ochrany přírody, PUPFL – pozemek určený k plnění funkcí lesa, DOSS – dotčený orgán státní správy, SOKR – Strategie ochrany krajinného rázu kraje Vysočina, O – ohrožený druh, SO – silně ohrožený druh, KO – kriticky ohrožený druh, EU nebo evropský druh – druh chráněných podle Evropských společenství, ZCHÚ – zvláště chráněné území, NKP – národní kulturní památka, VPZ - vesnická památková zóna, CHKO – chráněná krajinná oblast, ÚSES – územní systém ekologické stability, VKP – významný krajinný prvek, MA21 – Místní agenda 21 zákon o JES – zákon č. 148/2023 Sb., o jednotném environmentálním stanovisku st.z./StZ – zákon č. 283/2021 Sb., stavební zákon směrnice RED III. - Směrnice Evropského parlamentu a Rady (EU) 2023/2413 ze dne 18. října 2023, kterou se mění směrnice (EU) 2018/2001, nařízení (EU) 2018/1999 a směrnice 98/70/ES, pokud jde o podporu energie z obnovitelných zdrojů, a zrušuje směrnice Rady (EU) 2015/652 Zákon o EIA – zákon č. 100/2001 Sb., o posuzování vlivů na životní prostředí a o změně některých souvisejících zákonů (zákon o posuzování vlivů na životní prostředí) vodní zákon - zákon š. 254/2001 Sb., o vodách a o změně některých zákonů (vodní zákon) lesní zákon – zákon š. 289/1995 Sb., o lesích a o změně některých zákonů (lesní zákon) zákon o ochraně ZPF – zákon č. 334/1992 Sb., o ochraně zemědělského půdního fondu zákon o ŽP – zákon č. 17/1992 Sb., o životním prostředí správní řád – zákon č. 500/2004 Sb., správní řád ZOZE - Zákon č. 249/2025 Sb. , o urychlení využívání některých obnovitelných zdrojů energie a o změně souvisejících zákonů (zákon o urychlení využívání obnovitelných zdrojů energie), Směrnice o ptácích - Směrnice Rady č. 79/409/EHS z 2. dubna 1979 o ochraně volně žijících ptáků, Směrnice o stanovištích - Směrnice Rady č. 92/43/EHS z 21. května 1992 o ochraně přírodních stanovišť, volně žijících živočichů a planě rostoucích rostlin vyhláška č. 142/2018 Sb., - vyhláška Ministerstva životního prostředí č. 142/2018 Sb., o náležitostech posouzení vlivu záměru a koncepce na evropsky významné lokality a ptačí oblasti a o náležitostech hodnocení vlivu závažného zásahu na zájmy ochrany přírody a krajiny, Metodika MŽP – Metodika ke stanovování podmínek zmírňujících opatření v návrhu územního opatření podle zákona č. 249/2025 Sb., o urychlení využívání některých obnovitelných zdrojů energie a o změně souvisejících zákonů (zákon o urychlení využívání obnovitelných zdrojů energie) Jednotné i množné číslo sloves a zájmen se vztahuje k podateli připomínek **V. OBSAH PŘIPOMÍNEK** **<u>6.1 Rozpor s ochranou vod, hydrogeologických poměrů a vodních zdrojů</u>** **Připomínka č. 1 - 6.1.1 Nesprávně zjištěný skutkový stav – ochranná pásma vodních zdrojů, zdroje pitné vody, povrchové vody** **Připomínka č. 2 - 6.1.2 Nepřípustné odkládání posouzení vlivů na vody do navazujících řízení** **Připomínka č. 3 - 6.1.3 Absence závazných limitů pro zakládání větrných elektráren** **Připomínka č. 4 - 6.1.4 Nedostatečné geologické posouzení poddolovaných území** **Připomínka č. 5 - 6.1.5 Nedostatečné posouzení ochranných pásem vodních zdrojů a individuálních studní** **Připomínka č. 6 - 6.1.6 Rizika zásahů do puklinových kolektorů a změn proudění podzemních vod** **Připomínka č. 7 - 6.1.7 Vibrace, mechanické zatížení a hydrogeologická stabilita území** **Připomínka č. 8 - 6.1.8 Riziko kontaminace podzemních vod a havárií technických kapalin** **Připomínka č. 9 - 6.1.9 Retenční schopnost krajiny, infiltrace a kumulativní hydrologické dopady** **Připomínka č. 10 - 6.1.10 Bagatelizace vlivu stavebních zásahů, zakládání VTE a budování doprovodných staveb a komunikací** **Připomínka č. 11 - 6.1.11 Nejednoznačnost mitigační podmínky ohledně snížení terénu** **<u>6.2 Rozpor s ochranou zemědělského půdního fondu (ZPF)</u>** **Připomínka č. 12 - 6.2.1 Nedostatečné vyhodnocení a odůvodnění záborů pozemků zemědělského půdního fondu (ZPF)** **Připomínka č. 13 - 6.2.2 Riziko zhutnění půdy a poškození melioračních systémů** **Připomínka č. 14 - 6.2.3 Neproveditelnost a nepřezkoumatelnost podmínky vypínání větrných elektráren při zemědělských pracích**	

Poř.č.	Připomínkové místo	Číslo jednací	Článek	AO	Připomínka	Vyhodnocení
					Připomínka č. 15 - 6.2.4 Nevratnost záborů zemědělského půdního fondu a absence rekultivační strategie **Připomínka č. 16 - 6.2.5 Nedostatečné vyhodnocení kumulativních záborů zemědělského půdního fondu a degradace půdy v širším území** **Připomínka č. 17 - 6.2.6 Degradace zemědělské půdy** **Připomínka č. 18 - 6.2.7 Změny mikroklimatu a vysušování zemědělské krajiny** **Připomínka č. 19 - 6.2.8 Dopady na vegetaci, produktivitu půdy a vodní režim krajiny** **Připomínka č. 20 - 6.2.9 Eroze, hydrologické změny a destabilizace půdního prostředí** **6.3 Rozpor s ochranou lesa a ochranou pozemků určených k plnění funkcí lesa (PUPFL)** **Připomínka č. 21 - 6.3.1 Nedostatečné vyhodnocení záborů pozemků určených k plnění funkcí lesa (PUPFL)** **Připomínka č. 22 - 6.3.2 Nesprávné a nepřezkoumatelné hodnocení záborů a fragmentace pozemků určených k plnění funkcí lesa (PUPFL)** **Připomínka č. 23 - 6.3.3 Fragmentace lesních porostů a zásahy do významných krajinných prvků (VKP)** **Připomínka č. 24 - 6.3.4 Nevyhodnocení kumulativních dopadů souvislého pásu akceleračních oblastí na lesní ekosystémy a PUPFL** **Připomínka č. 25 - 6.3.5 Absence prokázání převahy veřejného zájmu nad ochranou lesa** **Připomínka č. 26 - 6.3.6 Nedostatečné posouzení mimoprodukčních funkcí lesa** **Připomínka č. 27 - 6.3.7 Nepřípustné odkládání ochrany lesa do navazujících řízení** **Připomínka č. 28 - 6.3.8 Rozpor s odbornými studiemi potvrzujícími negativní dopady fragmentace lesa** **Připomínka č. 29 - 6.3.9 Narušení vodního režimu lesa a zvýšení erozních procesů** **Připomínka č. 30 - 6.3.10 Ztráta uhlíkových zásob lesa a uhlíkový dluh** **Připomínka č. 31 - 6.3.11 Geotechnická stabilita a riziko eroze ve svažitých lesních územích** **Připomínka č. 32 - 6.3.12 Neslučitelnost s podmínkami krajských úřadů** **6.4 Ochrana přírody a biodiverzity** **Připomínka č. 33 - 6.4.1 Nedostatečné posouzení dopadů na soustavu Natura 2000 a evropsky významné lokality** **Připomínka č. 34 - 6.4.2 Nedostatečné biologické průzkumy a absence dlouhodobého monitoringu** **Připomínka č. 35 - 6.4.3 Nedostatečné hodnocení dopadů na chráněné druhy ptáků** **Připomínka č. 36 - 6.4.4 Migrační koridory netopýrů a nedostatečná ochrana zimovišť** **Připomínka č. 37 - 6.4.5 Mortalita netopýrů, barotrauma a lesní prostředí jako vysoce rizikový biotop"** **Připomínka č. 38 - 6.4.6 Nedostatečně prokázaná účinnost biologických mitigací** **Připomínka č. 39 - 6.4.7 Nedostatečné hodnocení mokřadů, pramenišť a vodních biotopů** **Připomínka č. 40 - 6.4.8 Fragmentace krajiny a narušení ekologické stability** **Připomínka č. 41 - 6.4.9 Absence regionálního hodnocení kumulativních biologických dopadů** **Připomínka č. 42 - 6.4.10 Světelné znečištění a narušení nočních ekosystémů** **Připomínka č. 43 - 6.4.11 Ohrožení mokřadních biotopů, bezkolencových luk a hydrologicky citlivých habitatů** **Připomínka č. 44 - 6.4.12 Fragmentace krajiny, migrační prostupnost velkých savců a dopady na savce a myslivost** **Připomínka č. 45 - 6.4.13 Rozpor s principem prevence a předběžné opatrnosti** **Připomínka č. 46 - 6.4.14 Nedostatečná skutková zjištění stavu akcelerační oblasti v rámci biologického hodnocení SEA** **Připomínka č. 47 - 6.4.15 Vadné hodnocení klima a ovzduší** **6.5 Veřejné zdraví a ochrana obyvatel** **Připomínka č. 48 - 6.5.1 Nedostatečné vyhodnocení dlouhodobých zdravotních dopadů na obyvatelstvo** **Připomínka č. 49 - 6.5.2 Nepřezkoumatelnost závěrů o „zanedbatelném vlivu" na veřejné zdraví** **Připomínka č. 50 - 6.5.3 Absence komplexního posouzení hlukové zátěže a kumulativních vlivů**	

Poř.č.	Připomínkové místo	Číslo jednací	Článek	AO	Připomínka	Vyhodnocení
					Připomínka č. 51 - 6.5.4 Nedostatečné odstupové vzdálenosti od obytné zástavby a chráněných venkovních prostor **Připomínka č. 52 - 6.5.5 Nepřípustné odložení zdravotního hodnocení do navazujících řízení** **Připomínka č. 53 - 6.5.6 Poruchy spánku, chronické obtěžování a psychosociální dopady** **Připomínka č. 54 - 6.5.7 Nízkofrekvenční hluk, vibrace, infrazvuk a amplitudová modulace** **Připomínka č. 55 - 6.5.8 Stroboskopický efekt a vizuální zátěž obyvatel** **Připomínka č. 56 - 6.5.9 Rozpor s právními předpisy a principem předběžné opatrnosti** **6.6 Krajinný ráz** **Připomínka č. 57 - 6.6.1 Vnitřní rozpornost SEA při hodnocení krajinného rázu** **Připomínka č. 58 - 6.6.2 Rozpor s koncepční ochranou krajinného rázu Jihočeského kraje** **Připomínka č. 59 - 6.6.3 Rozpor se Strategií ochrany krajinného rázu Kraje Vysočina (SOKR)** **Připomínka č. 60 - 6.6.4 Ochrana harmonického měřítka krajiny a krajinných horizontů** **Připomínka č. 61 - 6.6.5 Industrializace krajiny a vznik technické dominanty nadregionálního významu** **Připomínka č. 62 - 6.6.6 Nedostatečné vyhodnocení kumulativních vizuálních dopadů** **Připomínka č. 63 - 6.6.7 Narušení kulturní krajiny, historických dominant a pohledových vazeb** **Připomínka č. 64 - 6.6.8 Zásah do duchovní krajiny Mostkovy kapličky** **Připomínka č. 65 - 6.6.9 Nedostatečné hodnocení archeologických a kulturně-historických lokalit** **Připomínka č. 66 - 6.6.10 Absence objektivního hodnocení vizuální dominance a viditelnosti** **Připomínka č. 67 - 6.6.11 Světelné znečištění a ztráta noční krajiny** **Připomínka č. 68 - 6.6.12 Zásah do rekreační a estetické funkce krajiny** **Připomínka č. 69 - 6.6.13 Absence transparentní metodiky hodnocení krajinného rázu** **6.7 Bezpečnost, letectví, obrana státu a integrovaný záchranný systém** **Připomínka č. 70 - 6.7.1 Nedostatečné posouzení vlivů na radarové systémy a bezpečnost leteckého provozu** **Připomínka č. 71 - 6.7.2 Nedostatečné posouzení dopadů na obranu státu a vojenské zájmy** **Připomínka č. 72 - 6.7.3 Nedostatečné vyhodnocení rizik pro integrovaný záchranný systém** **Připomínka č. 73 - 6.7.4 Absence hodnocení havarijních scénářů a krizové připravenosti** **Připomínka č. 74 - 6.7.5 Rizika havárií větrných elektráren a ohrožení obyvatelstva** **Připomínka č. 75 - 6.7.6 Rizika havárií a kontaminace půdy a vod** **Připomínka č. 76 - 6.7.7 Absence komplexního krizového a havarijního modelování** **Připomínka č. 77 - 6.7.8 Nepřípustné odkládání bezpečnostních rizik do navazujících řízení** **Připomínka č. 78 - 6.7.9 Nepřipravenost systému požární ochrany na havárie větrných elektráren** **Připomínka č. 79 - 6.7.10 Nedostatečné posouzení rizika námrazy na lopatkách větrných elektráren a odhazování ledových fragmentů** **Připomínka č. 80 - 6.7.11 Ohrožení bezpečnosti sportovních létajících zařízení** **6.8 Hmotné statky** **Připomínka č. 81 - 6.8.1 Pokles hodnoty nemovitostí a omezení pokojného užívání majetku** **Připomínka č. 82 - 6.8.2 Nepřímé omezení vlastnického práva a zásah do kvality bydlení** **Připomínka č. 83 - 6.8.3 Rekreační hodnota krajiny a ekonomické dopady na území** **Připomínka č. 84 - 6.8.4 Poškození místní infrastruktury a dopady stavební fáze** **Připomínka č. 85 - 6.8.5 Omezení budoucího rozvoje obcí a blokace území** **Připomínka č. 86 - 6.8.6 Ekonomické oslabení obcí a ztráta vyjednávací pozice samospráv** **6.9 Nedostatečné vyhodnocení environmentálních dopadů a připojení k přenosové soustavě** **Připomínka č. 87 - 6.9.1 Nedostatečné vyhodnocení environmentálních dopadů stavební fáze a souvisejících zásahů do území** **Připomínka č. 88 - 6.9.2 Nedostatečné vyhodnocení odpadů, materiálových toků a provozních environmentálních rizik** **Připomínka č. 89 - 6.9.3 Nedostatečné vyhodnocení ukončení životnosti a likvidace zařízení** **Připomínka č. 90 - 6.9.4 Nevratné zásahy do podloží, absence strategie obnovy území a nedostatečné vyhodnocení dlouhodobých dopadů životního cyklu** **Připomínka č. 91 - 6.9.5 Nedostatečné vyhodnocení možností připojení větrných elektráren do elektrizační soustavy a souvisejících zásahů do území**	

					6.10 Rozpor návrhu územního opatření o vymezení AOV47 Bukovec s územními plány obcí **Připomínka č. 92 - 6.10.1 Rozpor s územním plánem obce Bořetín** **Připomínka č. 93 - 6.10.2 Rozpor s územním plánem obce Drunče** **Připomínka č. 94 - 6.10.3 Rozpor s územním plánem obce Psárov** **Připomínka č. 95 - 6.10.4 Rozpor s územním plánem obce Březina** **Připomínka č. 96 - 6.10.5 Rozpor s územním plánem obce Hojovice** **Připomínka č. 97 - 6.10.6 Rozpor s územním plánem obce Mnich** **Připomínka č. 98 - 6.10.7 Rozpor s územním plánem obce Černovice** **Připomínka č. 99 - 6.10.8 Nevyhodnocené dopady akceleračních oblastí na územní plánování a výkon samosprávy, absence metodiky** **7.1 Absence řádného hodnocení kumulativních a synergických vlivů** **Připomínka č. 100 - 7.1.1 Absence komplexního regionálního hodnocení kumulativních a synergických vlivů** **Připomínka č. 101 - 7.1.2 Kumulativní hlukové zatížení, vibrace a synergické působení více větrných parků** **Připomínka č. 102 - 7.1.3 Kumulativní vizuální dopady, světelné efekty a industrializace krajiny** **Připomínka č. 103 - 7.1.4 Kumulativní psychosociální dopady a omezení rozvoje obcí** **Připomínka č. 104 - 7.1.5 Kumulativní ekologické dopady, fragmentace krajiny a migrační bariéry** **7.2 Nepřípustné odkládání a přenášení posouzení vlivů do navazujících fází rozhodování** **Připomínka č. 105 - 7.2.1 Nepřípustné odkládání podstatných vlivů do navazujících řízení** **Připomínka č. 106 - 7.2.2 Rozpor s principem prevence a účelem strategického posuzování vlivů na životní prostředí** **Připomínka č. 107 - 7.2.3 Nepřípustné přenášení kumulativních a synergických vlivů do individuálních EIA** **Připomínka č. 108 - 7.2.4 Omezení účinné participace veřejnosti a dotčených obcí** **7.3 Nepřezkoumatelnost Dokumentace SEA i návrhu územního opatření** **Připomínka č. 109 - 7.3.1 Nepřezkoumatelnost z důvodu vysoké míry modelovosti a neurčitosti záměru** **Připomínka č. 110 - 7.3.2 Nejistota modelových scénářů a absence preventivního přístupu** **Připomínka č. 111 - 7.3.3 Nepřezkoumatelnost kumulativních a synergických vlivů při neznámých parametrech budoucí výstavby** **Připomínka č. 112 - 7.3.4 Neurčitost technických parametrů a nemožnost objektivního posouzení vlivů na krajinu a veřejné zdraví** **Připomínka č. 113 - 7.3.5 Absence modelu výstavby VTE** **7.4 Nedostatečnost podmínek a zmírňujících opatření** **Připomínka č. 114 - 7.4.1 Nedostatečně konkrétní a nevynutitelné zmírňující opatření** **Připomínka č. 115 - 7.4.2 Absence metodiky hodnocení účinnosti mitigací a nepřezkoumatelnost bodového systému** **Připomínka č. 116 - 7.4.3 Nedostatečně prokázaná účinnost opatření pro ochranu biodiverzity** **Připomínka č. 117 - 7.4.4 Nedostatečnost monitoringu a absence adaptivního managementu** **7.5 Vnitřní rozpory v hodnocení kumulativních a synergických vlivů a nedostatečnost monitoringu** **Připomínka č. 118 - 7.5.1 Vnitřní rozpor mezi identifikovanými riziky a závěrem o přijatelnosti** **Připomínka č. 119 - 7.5.2 Nedostatečné hodnocení kumulativních a synergických vlivů** **Připomínka č. 120 - 7.5.3 Absence hodnocení dlouhodobého vývoje území** **Připomínka č. 121 - 7.5.4 Nedostatečnost monitoringu a nepřípustné přenášení nejistot do budoucna** **7.6 Absence variantního řešení a minimalizace konfliktů v území** **Připomínka č. 122 - 7.6.1 Absence skutečného variantního řešení** **Připomínka č. 123 - 7.6.2 Rozpor s principem minimalizace územních konfliktů** **Připomínka č. 124 - 7.6.3 Nedostatečné prostorové a koncepční porovnání variant** **Připomínka č. 125 - 7.6.4 Absence transparentního prostorového hodnocení konfliktnosti území** **Připomínka č. 126 - 7.6.5 Nedostatečné odůvodnění výběru AOV47 – Bukovec**	

					7.7 Rozpor dokumentace SEA a návrhu územního opatření s odbornými podklady krajů v oblasti územního plánování **Připomínka č. 127 - 7.7.1 Rozpor se ZUR Jihočeského kraje a souvisejícími dokumenty** **Připomínka č. 128 - 7.7.2 Rozpor s platným usnesením zastupitelstva kraje Vysočina** **Připomínka č. 129 - 7.7.3 Rozpor se Strategií ochrany krajinného rázu kraje Vysočina a její revizi z roku 2024** **Připomínka č. 130 - 7.7.4 Nerovný a netransparentní přístup při zohlednění územně plánovacích podkladů krajů** **7.8 Netransparentní a nepřezkoumatelná klasifikace dokumentace SEA v návrhu územního opatření** **Připomínka č. 131 - 7.8.1 Absence konkrétní metodiky klasifikace SEA, přičemž hodnocení je proto nepřezkoumatelné, netransparentní a neumožňuje ověřit, zda byly jednotlivé vlivy vyhodnoceny objektivně, konzistentně a reprodukovatelně.** **Připomínka č. 132 - 7.8.2 Neobjektivita hodnocení SEA** **Připomínka č. 133 - 7.8.3 Rozpor s metodikou a závaznými požadavky na vyhodnocení SEA** **Připomínka č. 134 - 7.9 Absence dostatečných podkladů k hodnocení SEA** **7.10 Rozpor koncepce Změny č. 2 URP a návrhu územního opatření o vymezení AOV 47 Bukovce včetně související dokumentace s politikou krajů v oblasti OZE a reálným stavem rozvoje OZE v krajích. Rozpor s politikou státu v oblasti OZE** **Připomínka č. 135 - 7.10.1 Rozpor s politikou kraje Vysočina a stavem rozvoje OZE v Kraji Vysočina** **Připomínka č. 136 - 7.10.2 Rozpor s politikou Jihočeského kraje a stavem rozvoje OZE v Jihočeském kraji** **Připomínka č. 137 - 7.10.3 Rozpor s energetickou politikou a strategií ČR** **Připomínka č. 138 - 7.11. Neúplné publikované informace pořizovatelem Změny č. 2 URP ČR** **Připomínka č. 139 - 7.12. Provedení průzkumů neautorizovanými osobami** **8.1 Koncepčně chybný nástroj územního plánování ve formě změny Územního rozvojového plánu ČR** **Připomínka č. 140 - 8.1.1 Nedostatečné posouzení SEA a koncepčně chybný nástroj územního plánování ve formě změny Územního rozvojového plánu převážně vylučuje EIA** **Připomínka č. 141 - 8.1.2 Rozpor s metodikou Ministerstva životního prostředí i zákonem o urychlení využívání obnovitelných zdrojů energie** **Připomínka č. 142 - 8.1.3 Územní opatření jsou koncipována tak, že plošně a předem deklarují přípustnost rozsáhlých energetických staveb v území** **8.2 Nedostatečné odůvodnění výběru lokality a rozpor s deklarovanými kritérii** **Připomínka č. 143 - 8.2.1 Rozpor návrhu akceleračních oblastí se zadáním Změny č. 2 ÚRP, zákonem č. 249/2025 Sb. a cíli směrnice RED III** **Připomínka č. 144 - 8.2.2 Nedostatečné odůvodnění výběru lokality a absence transparentního multikriteriálního hodnocení** **Připomínka č. 145 - 8.2.3 Rozpor s principem „least-conflict siting" a nedostatečné zohlednění sociální přijatelnosti** **Připomínka č. 146 - 8.2.4 Nedostatečné vyhodnocení kumulativních krajinných a vizuálních vlivů** **Připomínka č. 147 - 8.2.5 Nedostatečné zohlednění biodiverzity a environmentálních konfliktů při výběru lokalit** **Připomínka č. 148 - 8.2.6 Nejednoznačnost zadání i odůvodnění vymezení jednotlivých oblastí, resp. nevymezení oblastí splňujících kritéria nastavená v zadání, absence kritérií.** **Připomínka č. 149 - 8.2.7 Naplňování cílů v oblasti obnovitelných zdrojů energie musí vycházet z reálného investičního potenciálu území.** **Připomínka č. 150 - 8.2.8 Neefektivita vymezení akcelerační oblasti Bukovec** **Připomínka č. 151 - 8.2.9 Nerovný přístup k vynětí některých akceleračních oblastí z návrhu Změny č. 2 URP** **8.3 Rozpor s Územním rozvojovým plánem České republiky, principem minimalizace dopadů a neprokázání veřejného zájmu** **Připomínka č. 152 - 8.3.1 Rozpor s deklarovanými principy Územního rozvojového plánu České republiky**	

Poř.č.	Připomínkové místo	Číslo jednací	Článek	AO	Připomínka	Vyhodnocení
					Připomínka č. 153 - 8.3.2 Neprokázání proporcionality a převažujícího veřejného zájmu **Připomínka č. 154 - 8.3.3 Rozpor s deklarovanými klimatickými a environmentálními přínosy** **Připomínka č. 155 - 8.3.4 Vnitřní rozpory mezi deklarovanými cíli ÚRP a konkrétním vymezením AOV47** **<u>8.4 Nepřiměřenost zásahu a neprokázání převahy veřejného zájmu</u>** **Připomínka č. 156 - 8.4.1 Absence objektivního testu proporcionality** **Připomínka č. 157 - 8.4.2 Nepřiměřenost zásahu do krajiny a životního prostředí** **Připomínka č. 158 - 8.4.3 Nepřiměřenost zásahu do kvality života a obytného prostředí** **Připomínka č. 159 - 8.4.4 Nepřiměřenost zásahu do vlastnických práv a pokojného užívání majetku** **Připomínka č. 160 - 8.4.5 Nepřiměřenost zásahu při existenci méně konfliktních alternativ** **Připomínka č. 161 - 8.4.6 Neprokázání převažujícího veřejného zájmu** **Připomínka č. 162 - 9.1 Rozpor se zákonem č. 249/2025 Sb., o urychlení využívání obnovitelných zdrojů energie** **Připomínka č. 163 - 9.2 Rozpor se zákonem č. 100/2001 Sb., o posuzování vlivů na životní prostředí** **Připomínka č. 164 - 9.3 Rozpor se zákonem č. 114/1992 Sb., o ochraně přírody a krajiny** **Připomínka č. 165 - 9.4 Rozpor se zákonem č. 254/2001 Sb., o vodách a o změně některých zákonů (vodní zákon)** **Připomínka č. 166 - 9.5 Rozpor se zákonem č. 334/1992 Sb., o ochraně zemědělského půdního fondu** **Připomínka č. 167 - 9.6 Rozpor se zákonem č. 289/1995 Sb., o lesích a o změně a doplnění některých zákonů (lesní zákon)** **Připomínka č. 168 - 9.7 Rozpor se zákonem č. 258/2000 Sb., o ochraně veřejného zdraví** **Připomínka č. 169 - 9.8 Rozpor se zákonem č. 500/2004 Sb., správní řád** **Připomínka č. 170 - 9.9 Rozpor s principem předběžné opatrnosti** **Připomínka č. 171 - 9.10 Rozpor s principem legitimního očekávání** **Připomínka č. 172 - 9.11. Judikatura Nejvyššího správního soudu ČR** **Připomínka č. 173 - 10.1 Rozpor se směrnicí Evropského parlamentu a Rady 2001/42/ES o posuzování vlivů některých plánů a programů na životní prostředí** **Připomínka č. 174 - 10.2 Rozpor se směrnicí Rady 92/43/EHS o ochraně přírodních stanovišť, volně žijících živočichů a planě rostoucích rostlin (tzv. směrnice o stanovištích)** **Připomínka č. 175 - 10.3 Rozpor se směrnicí Evropského parlamentu a Rady 2011/92/EU o posuzování vlivů některých veřejných a soukromých záměrů na životní prostředí (EIA)** **Připomínka č. 176 - 10.4 Rozpor se směrnicí Evropského parlamentu a Rady (EU) 2023/2413 (RED III)** **Připomínka č. 177 - 10.5 Rozpor s Aarhuskou úmluvou (Úmluva o přístupu k informacím, účasti veřejnosti na rozhodování a přístupu k právní ochraně v záležitostech životního prostředí Sdělení č. 124/2004 Sb. m. s.)** **Připomínka č. 178 - 10.6 Rozpor s Evropskou úmluvou o krajině (European Landscape Convention, ETS No. 176)** **<u>11.1. Porušení rovnosti před zákonem</u>** **Připomínka č. 179 - 11.1.1 Porušení rovnosti před zákonem dle čl. 3 odst. 1 Listiny základních práv a svobod** **Připomínka č. 180 - 11.1.2 Porušení čl. 4 odst. 3, 4 Ústavy České republiky** **Připomínka č. 181 - 11.2 Porušení čl. 7 Ústavy České republiky** **Připomínka č. 182 - 11.3 Porušení čl. 6, odst. 1 Ústavy České republiky** **Připomínka č. 183 - 11.4 Porušení čl. 11, odst. 1 Ústavy České republiky** **Připomínka č. 184 - 11.5 Porušení čl. 11, odst. 3 Ústavy České republiky** **Připomínka č. 185 - 11.6 Porušení čl. 12, odst. 1, věta první Ústavy České republiky** **Připomínka č. 186 - 11.7. Porušení čl. 10 Ústavy České republiky** **Připomínka č. 187 - 12.1 Nevhodné použití Změny č.2 Územního rozvojového plánu ČR jako nástroje k dosažení deklarovaného účelu** **Připomínka č. 188 - 12.2 Z odůvodnění návrhu Změny č. 2 Územního rozvojového plánu ČR nevyplývá, proč je nutné do práva na samosprávu zasáhnout.**	

Poř.č.	Připomínkové místo	Číslo jednací	Článek	AO	Připomínka	Vyhodnocení
					Připomínka č. 189 - 12.3 Utajení procesu tvorby návrhu Změny č. 2 Územního rozvojového plánu ČR a protiprávní délka lhůty k vyjádření a nepřípustné omezení účinné participace veřejnosti a obcí **Připomínka č. 190 - 12.4 Jiné varianty řešení účelu Změny č. URP a s tím související nepřiměřenost zásahu do práva na samosprávu a zvoleného postupu vzhledem k platné legislativě** **Připomínka č. 191 - 12.5 Rozpor s právem EU a se ZOZE a s tím související nepřiměřenost zásahu do práva na samosprávu a zvoleného postupu vzhledem k platné legislativě** **12.6. Nesouhlas dotčených obcí a veřejnosti, místní referendum a hromadná petice** **Připomínka č. 192 - 12.6.1 Jednotný nesouhlas samospráv v akcelerační oblasti č. 47 Bukovec** **Připomínka č. 193 - 12.6.2 Nesouhlas veřejnosti a hromadná petice** **Připomínka č. 194 - 12.7 Nesouhlas krajů, krajských úřadů a Senátu Parlamentu České republiky s vymezováním akceleračních oblastí** **Připomínka č. 195 - 12.8 Sociální polarizace venkovských komunit a narušení komunitní soudržnosti a absence hodnocení sociální přijatelnosti a společenské akceptace návrhu** **Připomínka č. 196 - 12.9 Nepřiměřenost zásahu do práva obcí na samosprávu** **VI. PŘIPOMÍNKY K NEDOSTATKŮM V DOKUMENTACI SEA, NÁVRHU ÚZEMNÍHO OPATŘENÍ O VYMEZENÍ AOV Č. 47 BUKOVEC, NÁVRHU ZMĚNY Č. 2 URP ČR A JEJICH ODŮVODNĚNÍ OHLEDNĚ KONKRÉTNÍCH SLOŽEK ŽIVOTNÍHO PROSTŘEDÍ A DALŠÍCH KONKRÉTNÍCH VLIVŮ** **6.1 Rozpor s ochranou vod, hydrogeologických poměrů a vodních zdrojů** **6.1.1 Nesprávně zjištěný skutkový stav – ochranná pásma vodních zdrojů, zdroje pitné vody, povrchové vody** Citace SEA: *AO protéká Brusník a Hojovický potok.* *AO je vymezena mimo záplavová území a mimo plochy povrchových vod a nevede ke zhoršení odtokových poměrů v území. Nenacházejí se zde ochranná pásma vodních zdrojů. Vlivy na povrchové a podzemní vody mohou nastat jen v době výstavby vlivem havárie vozidel nebo stavebních mechanismů (vliv je statisticky nepravděpodobný), při provozu může potenciálně nastat únik mazadel a trafoolejů – zanedbatelný vliv. Toto bude řešeno v navazujícím řízení zpracováním havarijních plánů, zajištěním sanačních prostředků.* *Podmínky a zmírňující opatření ÚO: Stanovena podmínka na ochranu mokřadů, pramenišť, vodních ploch a toků vyjma nezbytných křížení liniové dopravní a technické infrastruktury s vodním tokem.* *Opatření SEA: Navržené podmínky a zmírňující opatření ÚO řešeny dostatečně, bez dalšího návrhu dle SEA.* *Bodově ohodnocený vliv 0* Na základě tohoto tvrzení dokumentace dochází k závěru, že vlivy na podzemní a povrchové vody budou nulové nebo pouze zanedbatelné. Tento závěr a bodové hodnocení jsou ve značném rozporu se skutečným stavem území: a) V území akcelerační oblasti AOV47 se nacházejí evidovaná ochranná pásma vodních zdrojů konkrétně ochranné pásmo evidenčního čísla 00299703 – Drunče, Březina (a i přímo tento chráněný vrt S01) a ochranné pásmo evidenčního čísla 00323810 – Hojovice (studna S), **jejichž podmínky vylučují výstavbu uvažovaného typu staveb** b) dále a v blízkosti hranice AOV Bukovec 47 ochranné pásmo podzemního zdroje vody Vlkosovice č. 00250510 (jímací zářezy), a podzemního zdroje vody Dobešov č. 00196610, která jsou všechna vedena ve státní databázi ochranných pásem vodních zdrojů na portálu voda.gov.cz	

Poř.č.	Připomínkové místo	Číslo jednací	Článek	AO	Připomínka	Vyhodnocení
					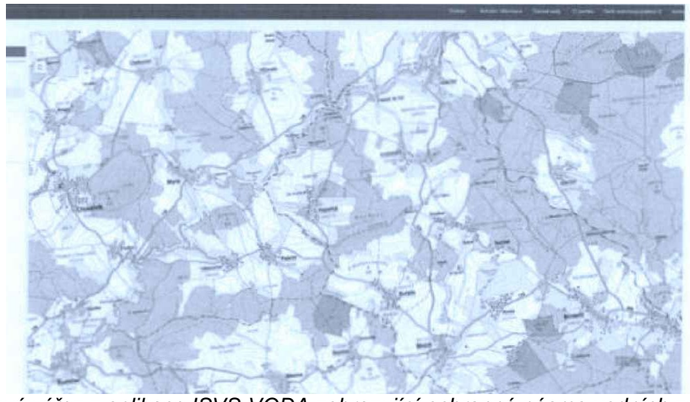 *Obr.: Mapový výřez z aplikace ISVS-VODA zobrazující ochranná pásma vodních zdrojů v oblasti AOV47 Bukovec* b) Současně nejsou zohledněny další využívané zdroje pitné vody v Psárově (zdroj pitné vody pro obyvatelstvo uvedený i v nákresu AOV 47) a Bořetíně (zejména stávající obecní vrt o hloubce 50m a vodojem, oboje ve vzdálenosti do 300m od hranice AOV47, dtto plánovaný obecní vrt a přívod k vodojemu) ani závislost obyvatel na individuálních studních. c) Dále se nachází v území dalších asi 10 bezejmenných toků, nejenom výše dva pojmenované potoky, viz příslušné mapy vodni-nadrze-mapa | ISVS Voda d) Dále se v území nachází nejméně 4 vodní nádrže, je jednoduše patrno na mapy.com. e) Dále se přímo v AOV nebo v okolí nachází řada prameniš a mokřadů, viz např. mapy.com. Např. v k.ú. Drunče se nachází cenné rašelinné mokřady a další biotopy. 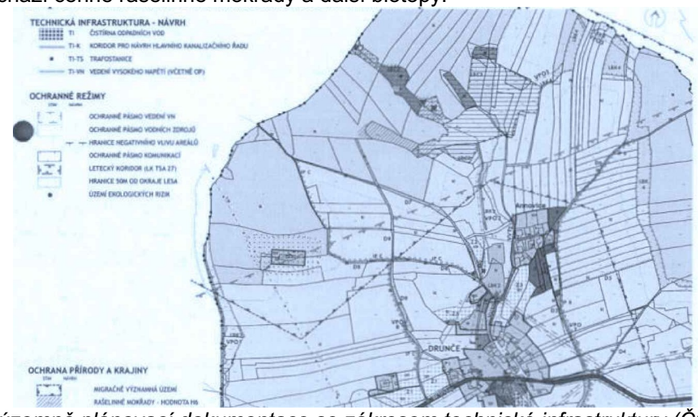 *Obr.: Výřez územně plánovací dokumentace se zákresem technické infrastruktury (ČOV, kanalizace, trafostanice, vedení VN), ochranných režimů a ochrany přírody a krajiny v okolí obce Drunče* Nezohlednění těchto ochranných pásem, zdrojů pitné vody, povrchových toků, povrchových vod, prameniš a mokřadů znamená, že dokumentace nepracuje s reálnými limity území a podhodnocuje rizika pro podzemní i povrchové vody a vodní zdroje. Takový postup je v rozporu s § 3 zákona č. 500/2004 Sb., správní řád, který ukládá správním orgánům povinnost zjistit skutečný stav věci, o němž nejsou důvodné pochybnosti. Současně je návrh v rozporu se zákonem č. 254/2001 Sb., o vodách a o změně některých zákonů (vodní zákon), který stanoví povinnost chránit podzemní vody, vodní zdroje a jejich ochranná pásma. Dokumentace SEA je proto v této části nepřezkoumatelná, protože vychází z nesprávného skutkového stavu a neobsahuje správné vyhodnocení limitů území.	

Poř.č.	Připomínkové místo	Číslo jednací	Článek	AO	Připomínka	Vyhodnocení
					Návrh řešení: Požaduji opravu skutkového stavu v dokumentaci SEA, doplnění ochranných pásem vodních zdrojů do všech podkladů a nové vyhodnocení vlivů na podzemní vody a vodní zdroje. Pokud nebude možné uvedené nedostatky objektivně a přezkoumatelně odstranit, požaduji vypuštění akcelerační oblasti AOV47 – Bukovec a souvisejícího územního opatření z návrhu Změny č. 2 Územního rozvojového plánu ČR. Zdroje: MINISTERSTVO ZEMĚDĚLSTVÍ ČR. Ochranná pásma vodních zdrojů – mapová aplikace [online]. Dostupné z: https://voda.gov.cz/?page=ochranna-pasma-mapa. [cit. 18. 5. 2026]. ČESKÁ REPUBLIKA. Zákon č. 500/2004 Sb., správní řád [online]. Dostupné z: https://www.zakonyprolidi.cz/cs/2004-500. [cit. 18. 5. 2026]. ČESKÁ REPUBLIKA. Zákon č. 254/2001 Sb., o vodách a o změně některých zákonů (vodní zákon) [online]. Dostupné z: https://www.zakonyprolidi.cz/cs/2001-254. [cit. 18. 5. 2026]. **6.1.2 Nepřípustné odkládání posouzení vlivů na vody do navazujících řízení** Dokumentace SEA **neobsahuje vlastní posouzení rizik kontaminace** podzemních vod, havárií ani možných dopadů provozu větrných elektráren na vodní režim území. Posouzení těchto vlivů je odkládáno do budoucích navazujících řízení prostřednictvím havarijních plánů, budoucích technických opatření a dalších podmínek, které mají být řešeny až ve fázi konkrétních záměrů. Dokumentace současně **neobsahuje konkrétní vyhodnocení rizik úniků** technických kapalin, rozsahu možného zasažení podzemních vod ani vyhodnocení dopadů na individuální studny a lokální zdroje pitné vody. **Takový postup neumožňuje objektivně posoudit, zda je navržená akcelerační oblast z hlediska ochrany vodních zdrojů a hydrogeologických poměrů vůbec přípustná již na úrovni SEA.** Takový postup je v rozporu se zákonem č. 100/2001 Sb., o posuzování vlivů na životní prostředí, který vyžaduje vyhodnocení podstatných vlivů návrhu již na úrovni koncepce. Současně je návrh v rozporu s principem prevence a principem předběžné opatrnosti, které vyžadují, aby možná rizika pro životní prostředí byla posouzena před přijetím rozhodnutí, nikoliv až v navazujících řízeních. Dokumentace SEA je proto v této části nepřezkoumatelná, protože zásadní posouzení vlivů na vody a vodní zdroje nepřípustně přesouvá do budoucích fází přípravy záměru. Návrh řešení: Požaduji doplnění SEA o konkrétní vyhodnocení rizik kontaminace podzemních vod, havárií technických kapalin, dopadů na individuální studny a lokální zdroje pitné vody a o úplné posouzení vlivů na vodní režim území již na úrovni této koncepce. Pokud nebude možné uvedené nedostatky objektivně a přezkoumatelně odstranit, požaduji vypuštění akcelerační oblasti AOV47 – Bukovec a souvisejícího územního opatření z návrhu Změny č. 2 Územního rozvojového plánu ČR. Zdroje: ČESKÁ REPUBLIKA. Zákon č. 100/2001 Sb., o posuzování vlivů na životní prostředí a o změně některých souvisejících zákonů (zákon o posuzování vlivů na životní prostředí) [online]. Dostupné z: https://www.zakonyprolidi.cz/cs/2001-100. [cit. 18. 5. 2026]. **6.1.3 Absence závazných limitů pro zakládání větrných elektráren** Dokumentace SEA ani návrh územního opatření nestanovují konkrétní a závazné limity pro zakládání větrných elektráren z hlediska ochrany podzemních vod a hydrogeologických poměrů území. Územní opatření stanovuje pouze obecný odstup 8 m od vodních toků a neobsahuje žádné specifické hydrogeologické limity pro hlubinné zakládání větrných elektráren. Dokumentace neobsahuje minimální vzdálenosti základových konstrukcí od vodních zdrojů, individuálních studní ani ochranných pásem vodních zdrojů. Současně nejsou stanovena zákazová pásma pro hlubinné zakládání v hydrogeologicky citlivých lokalitách ani podmínky pro omezení zásahů do puklinového horninového prostředí. **Podmínky realizace záměru jsou formulovány pouze obecně a neurčitě, bez konkrétních hydrogeologických omezení a bez vyhodnocení rozsahu možných zásahů do podzemních vodních systémů.** V důsledku toho není možné objektivně posoudit, zda navržené podmínky dostatečně chrání vodní zdroje a hydrogeologickou stabilitu území.	

Poř.č.	Připomínkové místo	Číslo jednací	Článek	AO	Připomínka	Vyhodnocení
					Takový postup je v rozporu s požadavky na přezkoumatelnost opatření obecné povahy podle § 172 zákona č. 500/2004 Sb., správní řád, protože návrh nestanovuje dostatečně určité a konkrétní podmínky ochrany vodních zdrojů a hydrogeologických poměrů. Současně je návrh v rozporu se zákonem č. 254/2001 Sb., vodní zákon, který ukládá povinnost chránit podzemní vody a předcházet jejich ohrožení. Dokumentace SEA je proto v této části nepřezkoumatelná a neumožňuje ověřit, zda navržené řešení poskytuje dostatečnou ochranu vodních zdrojů a hydrogeologické stability území. Návrh řešení: Požaduji doplnění konkrétních a závazných limitů pro zakládání větrných elektráren, zejména stanovení minimálních vzdáleností od vodních zdrojů a individuálních studní, vymezení zákazových pásem v hydrogeologicky citlivých lokalitách a stanovení podmínek pro ochranu puklinových kolektorů a podzemních vod. Pokud nebude možné uvedené nedostatky objektivně a přezkoumatelně odstranit, požaduji vypuštění akcelerační oblasti AOV47 – Bukovec a souvisejícího územního opatření z návrhu Změny č. 2 Územního rozvojového plánu ČR. Zdroje: ČESKÁ REPUBLIKA. Zákon č. 500/2004 Sb., správní řád [online]. Dostupné z: https://www.zakonyprolidi.cz/cs/2004-500. [cit. 18. 5. 2026]. ČESKÁ REPUBLIKA. Zákon č. 254/2001 Sb., o vodách a o změně některých zákonů (vodní zákon) [online]. Dostupné z: https://www.zakonyprolidi.cz/cs/2001-254. [cit. 18. 5. 2026]. **6.1.4 Nedostatečné geologické posouzení poddolovaných území** Dokumentace SEA neobsahuje dostatečné geologické a hydrogeologické posouzení poddolovaných území a souvisejících geologických rizik v akcelerační oblasti AOV47 – Bukovec. Dokumentace sice zmiňuje existenci dvou poddolovaných území v katastrálním území Hojovice, neobsahuje však jejich konkrétní geologické ani hydrogeologické vyhodnocení, posouzení stability podloží ani vyhodnocení dopadů zakládání větrných elektráren na tato území. Současně dokumentace neobsahuje odborné posouzení možných dopadů stavebních zásahů na stabilitu horninového prostředí ani vyhodnocení souvisejících hydrogeologických rizik. V důsledku absence geologického a hydrogeologického posouzení nelze objektivně ověřit, zda realizace větrných elektráren nepovede k nepřiměřeným zásahům do stability podloží a hydrogeologických poměrů území. Odůvodnění Změny č. 2 ÚRP uvádí, že dotčení poddolovaných území bude kompenzováno v rámci souběžně zpracovaného územního opatření. Samotné územní opatření však žádná konkrétní geologická, hydrogeologická ani technická kompenzační opatření pro poddolovaná území nestanovuje a dokumentace současně neobsahuje odborné geologické posouzení těchto rizik. Dokumentace je proto vnitřně rozporná a nepřezkoumatelná. Takový postup je v rozporu s § 3 zákona č. 500/2004 Sb., správní řád, protože skutkový stav území nebyl zjištěn v rozsahu nezbytném pro posouzení možných geologických a hydrogeologických rizik. Současně je dokumentace v rozporu s požadavky na přezkoumatelnost opatření obecné povahy podle § 172 zákona č. 500/2004 Sb., správní řád, protože neobsahuje dostatečné odborné podklady pro posouzení vhodnosti území pro zakládání větrných elektráren. Návrh řešení: Požaduji doplnění geologického průzkumu území, vyhodnocení rozsahu poddolovaných oblastí, posouzení stability podloží a odborné vyhodnocení možných hydrogeologických dopadů zakládání větrných elektráren. Pokud nebude možné uvedené nedostatky objektivně a přezkoumatelně odstranit, požaduji vypuštění akcelerační oblasti AOV47 – Bukovec a souvisejícího územního opatření z návrhu Změny č. 2 Územního rozvojového plánu ČR. Zdroje: ČESKÁ REPUBLIKA. Zákon č. 500/2004 Sb., správní řád [online]. Dostupné z: https://www.zakonyprolidi.cz/cs/2004-500. [cit. 18. 5. 2026]. **6.1.5 Nedostatečné posouzení ochranných pásem vodních zdrojů a individuálních studní** Návrh AOV47 – Bukovec je v rozporu s principem prevence a ochrany vodních zdrojů podle zákona č. 254/2001 Sb., vodní zákon, neboť dokumentace SEA neobsahuje dostatečné hydrogeologické	

Poř.č.	Připomínkové místo	Číslo jednací	Článek	AO	Připomínka	Vyhodnocení
					posouzení dopadů na individuální studny, mělké zdroje podzemní vody a ochranná pásma vodních zdrojů. Dokumentace SEA neobsahuje použitelný hydrogeologický průzkum ani modelování proudění podzemních vod ve vztahu k individuálním studnám a lokálním zdrojům pitné vody. Území je přitom charakteristické výskytem mělkých puklinových akviferů, které jsou mimořádně citlivé na zásahy do horninového prostředí. Studie Shapiro a Falcone (2022) potvrzuje, že mělké puklinové akvifery a individuální venkovské zdroje vody vykazují vysokou zranitelnost vůči lokálním změnám infiltrace, proudění podzemních vod a kontaminaci. Studie Lee et al. (2020) dále potvrzuje vysokou citlivost individuálních studní na lokální hydrogeologické podmínky, infiltrační procesy a změny kvality podzemních vod. Výzkum Al-Muqdadi a Merkel (2012) současně upozorňuje, že proudění podzemních vod v puklinových systémech je soustředěno pouze do omezeného počtu hydraulicky aktivních zón, které mohou být citlivé i na lokální stavební zásahy. Studie Kozar et al. (2025) dále potvrzuje, že hydrogeologické poměry puklinových akviferů jsou velmi citlivé na mechanické zásahy a změny napětí v horninovém prostředí. Dokumentace SEA současně neobsahuje vyhodnocení možných dopadů na vydatnost individuálních studní ani posouzení rizik pro lokální zdroje pitné vody. V této části je proto dokumentace nepřezkoumatelná, protože neumožňuje objektivně vyhodnotit možné dopady návrhu na hydrogeologickou stabilitu území a zásobování obyvatel pitnou vodou. Návrh řešení: Požaduji doplnění použitelného hydrogeologického průzkumu, modelování proudění podzemních vod, vyhodnocení dopadů na individuální studny a ochranná pásma vodních zdrojů, posouzení rizik změn vydatnosti a kvality podzemních vod a doplnění kumulativního hodnocení hydrogeologických dopadů celé akcelerační oblasti. Pokud nebude možné uvedené nedostatky objektivně a přezkoumatelně odstranit, požaduji vypuštění akcelerační oblasti AOV47 – Bukovec a souvisejícího územního opatření z návrhu Změny č. 2 Územního rozvojového plánu ČR. Zdroje: SHAPIRO, A. M. a FALCONE, J. A. Mapping Areas of Groundwater Susceptible to Transient Contamination Events from Rapid Infiltration into Shallow Fractured-Rock Aquifers [online]. USGS, 2022. Dostupné z: https://pubs.usgs.gov/publication/ofr20221093/full. [cit. 15. 5. 2026]. LEE, D. et al. Private Wells and Rural Health: Groundwater Contaminants of Emerging Concern [online]. 2020. Dostupné z: https://pubmed.ncbi.nlm.nih.gov/31994010/. [cit. 15. 5. 2026]. AL-MUQDADI, Sameh W. a MERKEL, Broder J. Interpretation of Groundwater Flow into Fractured Aquifer [online]. 2012. Dostupné z: https://www.researchgate.net/publication/258652997_Interpretation_of_Groundwater_Flow_into_Fractured_Aquifer. [cit. 15. 5. 2026]. KOZAR, M. D. et al. Factors affecting the distribution of water-bearing fractures in bedrock aquifers [online]. USGS Scientific Investigations Report, 2025. Dostupné z: https://pubs.usgs.gov/sir/2025/5044/sir20255044.pdf. [cit. 15. 5. 2026]. **6.1.6 Rizika zásahů do puklinových kolektorů a změn proudění podzemních vod** Z dostupných podkladů dále vyplývá, že území akcelerační oblasti je tvořeno horninovým prostředím s puklinovou propustností, které je z hlediska hydrogeologie **extrémně citlivé na zásahy do horninového masivu**. V takovém prostředí nelze vyloučit, že realizace rozsáhlých základových konstrukcí větrných elektráren, včetně betonových základů a souvisejících stavebních zásahů, povede ke změně proudění podzemních vod a k narušení hydrogeologických poměrů v území. **Tento aspekt nebyl v dokumentaci vůbec vyhodnocen**, přestože se jedná o území s výskytem vodních zdrojů a ochranných pásem. V případě puklinového prostředí přitom může mít zásah lokálního charakteru plošné dopady, včetně ovlivnění vydatnosti zdrojů podzemních vod. Celá lokalita AOV47 byla z hlediska záměru hodnocena Ministerstvem životního prostředí, přičemž ohledně ochrany podzemních vod došlo hodnocení k následujícímu výsledku, viz citace: *Komplexní analýza k.ú. Bořetín* *Faktor Hodnocení citlivosti Hlavní argument* *Podzemní vody Extrémní Puklinová propustnost krystalinika; riziko ztráty vody ve studnách.*	

<table>
<tr><th>Poř.č.</th><th>Připomínkové místo</th><th>Číslo jednací</th><th>Článek</th><th>AO</th><th>Připomínka</th><th>Vyhodnocení</th></tr>
<tr><td></td><td></td><td></td><td></td><td></td><td>
Ochrana vod: KRITICKÉ RIZIKO.
Komplexní analýza k.ú. Březina
Faktor Hodnocení citlivosti Hlavní argument
Podzemní vody Extrémní Puklinová propustnost krystalinika a přímé ohrožení studní obyvatel.
1. Environmentální a vodohospodářské limity
Ochrana vod: KRITICKÝ LIMIT.
Komplexní analýza k.ú. Drunče
Faktor Hodnocení citlivosti Hlavní argument
Podzemní vody Extrémní Puklinová propustnost podloží; vysoké riziko ztráty vody v obecních studnách.
1. Environmentální a vodohospodářské limity
Ochrana vod: KRITICKÉ RIZIKO.
Komplexní analýza k.ú. Hojovice
Faktor Hodnocení citlivosti Hlavní argument
Podzemní vody Vysoká Riziko narušení puklinových kolektorů pitné vody pro obec.
Ochrana vod: Vysoké riziko.
Komplexní analýza k.ú. Vlkosovice
| Faktor | Hodnocení citlivosti | Hlavní argument |
|---|---|---|
| Podzemní vody | Extrémní | Puklinová propustnost podloží a přímé ohrožení soukromých studní. |
Ochrana vod: KRITICKÝ LIMIT.
Komplexní analýza k.ú. Dobešov
<table>
<tr><th>Faktor</th><th>Hodnocení citlivosti</th><th>Hlavní argument</th></tr>
<tr><td>Podzemní vody</td><td>Extrémní</td><td>Puklinová propustnost podloží a přímé ohrožení zdrojů pitné vody.</td></tr>
</table>
1. Environmentální a vodohospodářské limity
Ochrana vod: KRITICKÝ LIMIT.
Komplexní analýza k. ú. Psárov
<table>
<tr><th>Faktor</th><th>Hodnocení citlivosti</th><th>Hlavní argument</th></tr>
<tr><td>Podzemní vody</td><td>Extrémní</td><td>Puklinová propustnost podloží a ohrožení zdrojů pitné vody pro obec.</td></tr>
</table>
1. Environmentální a vodohospodářské limity
Ochrana vod: KRITICKÝ LIMIT.
Komplexní analýza k. ú. Třiklasovice (obec Psárov)
<table>
<tr><th>Faktor</th><th>Hodnocení citlivosti</th><th>Hlavní argument</th></tr>
<tr><td>Podzemní vody</td><td>Extrémní</td><td>Puklinová propustnost podloží a ohrožení zdrojů pitné vody pro obec. Riziko ztráty vody ve studních.</td></tr>
</table>
1. Environmentální a vodohospodářské limity
Ochrana vod: Toto je kritický bod.
Komplexní analýza k. ú. Chválkov (obec Mnich)
<table>
<tr><th>Faktor</th><th>Hodnocení citlivosti</th><th>Hlavní argument</th></tr>
<tr><td>Podzemní vody</td><td>Extrémní</td><td>Puklinová propustnost krystalinika; riziko nevratné ztráty vody ve studnách.</td></tr>
</table>
1. Environmentální a vodohospodářské limity
Ochrana vod: KRITICKÉ RIZIKO.
</td><td></td></tr>
</table>

Poř.č.	Připomínkové místo	Číslo jednací	Článek	AO	Připomínka	Vyhodnocení
					Návrh AOV47 – Bukovec je v rozporu s požadavkem řádného vyhodnocení vlivů na životní prostředí, neboť dokumentace SEA nehodnotí rizika hlubinného zakládání větrných elektráren v puklinových horninových prostředích ani možné změny proudění podzemních vod **přičemž s ohledem na parametry AOV 47 dochází extrémnímu riziku ztráty zdrojů pitné vody pro místní obyvatelstvo.** Dokumentace SEA neobsahuje adekvátní hydrogeologické modelování ani hodnocení kumulativních dopadů hlubinného zakládání více větrných elektráren v rámci celé akcelerační oblasti. Studie Ofterdinger et al. (2019) potvrzuje, že rozsáhlé základové konstrukce mohou měnit hydraulickou vodivost hornin, směr proudění podzemních vod a narušovat přirozený režim puklinových kolektorů. Studie Page et al. (2018) současně upozorňují, že rozsáhlé betonové konstrukce mohou významně ovlivňovat hydrogeologické poměry horninového prostředí a lokálně měnit chemismus podzemních vod. Výzkum Soriano et al. (2020) dále potvrzuje citlivost individuálních vrtů a studní v puklinových akviferech na změny infiltrace a proudění podzemních vod. Studie Ofterdinger (2019) současně prokazuje, že změny v jedné části puklinového systému mohou ovlivnit širší hydrogeologické poměry a vydatnost vrtů i studní ve větší vzdálenosti od zásahu. Dokumentace SEA však tyto možné dopady vůbec nevyhodnocuje a neobsahuje žádné podklady umožňující objektivní posouzení hydrogeologických rizik. Metodické doporučení MŽP (2025) vyžaduje přezkoumatelný a preventivně orientovaný postup vyhodnocení SEA, založený na dostatečných odborných podkladech a identifikaci potenciálních rizik konkrétní lokality. Současně zdůrazňuje, že SEA má plnit funkci účinného nástroje prevence negativních vlivů na životní prostředí. Dokumentace však opakovaně používá závěry o nulových nebo zanedbatelných vlivech, aniž by byly podloženy podrobným hydrogeologickým modelováním, lokálním hydrogeologickým průzkumem nebo jiným konkrétním odborným vyhodnocením vztahujícím se k řešenému území. V případě podzemních vod je například uváděno, že „vlivy na podzemní vody se předpokládají nulové nebo zanedbatelné", přičemž závěr je odůvodněn zejména malou hloubkou založení VTE a omezeným rozsahem betonáže. Pouhé konstatování malé hloubky založení VTE však samo o sobě nepředstavuje odborný podklad pro vyloučení možných zásahů do proudění podzemních vod, puklinových kolektorů nebo lokálních hydrogeologických vazeb. V situaci, kdy nejsou k dispozici adekvátní podklady umožňující ověření těchto závěrů, měl být v souladu s metodikou a principem prevence uplatněn opatrnější přístup odpovídající míře odborné nejistoty. Dokumentace proto vykazuje rozpor s metodickým požadavkem na přezkoumatelné a preventivní vyhodnocení vlivů. Dokumentace je proto v této části nepřezkoumatelná a neumožňuje ověřit, zda návrh nezpůsobí nepřiměřené zásahy do hydrogeologických poměrů území. Návrh řešení: Požaduji zohlednění výše uvedeného hodnocení extrémní citlivosti oblasti z hlediska ohrožení podzemních vod, doplnění hydrogeologického modelování, posouzení změn proudění podzemních vod, vyhodnocení kumulativních dopadů hlubinného zakládání větrných elektráren, analýzy vlivů na puklinové kolektory a individuální studny a doplnění odborného posouzení hydrogeologické stability území. Pokud nebude možné uvedené nedostatky objektivně a přezkoumatelně odstranit, požaduji vypuštění akcelerační oblasti AOV47 – Bukovec a souvisejícího územního opatření z návrhu Změny č. 2 Územního rozvojového plánu ČR. Zdroje: OFTERDINGER, U. et al. Groundwater in fractured bedrock environments [online]. Geological Society, London, Special Publications, 2019. Dostupné z: https://www.lyellcollection.org/doi/10.1144/SP479-2018-170. [cit. 15. 5. 2026]. PAGE, D. et al. Managed Aquifer Recharge in Sustainable Urban Water Management [online]. Water, 2018. Dostupné z: https://www.mdpi.com/2073-4441/10/3/239. [cit. 15. 5. 2026]. SORIANO, Mario A. et al. Evaluating Domestic Well Vulnerability to Contamination From Rapid Infiltration [online]. Water Resources Research, 2020. Dostupné z: https://agupubs.onlinelibrary.wiley.com/doi/10.1029/2020WR028005. [cit. 15. 5. 2026]. OFTERDINGER, U. et al. Groundwater in Fractured Bedrock Environments: Managing Catchment and Subsurface Resources – an introduction [online]. Geological Society, London, Special Publications, 2019. Dostupné z: https://www.researchgate.net/publication/330944279_Groundwater_in_Fractured_Bedrock_Environments_Managing_Catchment_and_Subsurface_Resources. [cit. 15. 5. 2026].	

Poř.č.	Připomínkové místo	Číslo jednací	Článek	AO	Připomínka	Vyhodnocení
					MINISTERSTVO ŽIVOTNÍHO PROSTŘEDÍ. Metodické doporučení Ministerstva životního prostředí ke zpracování vyhodnocení vlivů na životní prostředí pro územní opatření dle § 8 odst. 2 zákona č. 249/2025 Sb., o urychlení využívání některých obnovitelných zdrojů energie [online]. Praha: Ministerstvo životního prostředí, 2025. Dostupné z: https://portal.cenia.cz/eiasea/dokumenty/dokumentSoubor/2245/Metodick%C3%A9%20doporu%C4%8Den%C3%AD%20M%C5%BDP%20ke%20zpracov%C3%A1n%C3%AD%20vyhodnocen%C3%AD%20SEA%20pro%20%C3%9AO_%20final_15_12_25_pro_zve%C5%99ejn%C4%9Bn%C3%AD_IS_SEA.pdf. [cit. 22. 5. 2026]. **6.1.7 Vibrace, mechanické zatížení a hydrogeologická stabilita území** Dokumentace SEA nehodnotí dopady stavebních vibrací a dlouhodobého mechanického zatížení horninového prostředí způsobeného provozem větrných elektráren. Návrh AOV47 – Bukovec je proto v rozporu s požadavkem úplného a objektivního vyhodnocení vlivů na geologické a hydrogeologické poměry území. Studie Limberger et al. (2021) potvrzuje, že větrné elektrárny vytvářejí dlouhodobé seismické vibrace šířené horninovým prostředím. Výzkum Spangler a Nowack (2022) dále potvrzuje, že průmyslové vibrační zdroje mohou ovlivňovat šíření seismických signálů a mechanické poměry v horninovém prostředí. Tyto vlivy mohou být významné zejména v oblastech s mělkými puklinovými zvodněmi a individuálními studnami závislými na stabilitě lokálních hydrogeologických poměrů. Dokumentace SEA však neobsahuje geologické ani hydrogeologické posouzení přenosu vibrací, hodnocení možných změn puklinových systémů ani posouzení dopadů na stabilitu hydrogeologických poměrů. Dokumentace je proto v této části nepřezkoumatelná a neumožňuje objektivně posoudit možné dopady provozu větrných elektráren na hydrogeologickou stabilitu území. Návrh řešení: Požaduji doplnění geologického a hydrogeologického posouzení vibrací a mechanického zatížení území, analýzy přenosu seismických vibrací horninovým prostředím, vyhodnocení dopadů na puklinové zvodně a individuální studny a doplnění odborného hodnocení dlouhodobé hydrogeologické stability území. Pokud nebude možné uvedené nedostatky objektivně a přezkoumatelně odstranit, požaduji vypuštění akcelerační oblasti AOV47 – Bukovec a souvisejícího územního opatření z návrhu Změny č. 2 Územního rozvojového plánu ČR. Zdroje: LIMBERGER, F. et al. Seismic radiation from wind turbines: observations and modeling of harmonic signals [online]. Solid Earth Discussions, 2021. Dostupné z: https://se.copernicus.org/preprints/se-2021-21/se-2021-21.pdf. [cit. 15. 5. 2026]. SPANGLER, Mitchell A.; NOWACK, Robert L. Seismic Interferometry Applied to Wind Farm and Other Industrial Sources [online]. Seismological Research Letters, 2022. Dostupné z: https://pubs.geoscienceworld.org/ssa/srl/article/94/1/123/616482/Seismic-Interferometry-Applied-to-Wind-Farm-and. [cit. 15. 5. 2026]. **6.1.8 Riziko kontaminace podzemních vod a havárií technických kapalin** Návrh AOV47 – Bukovec je v rozporu s požadavkem prevence rizik znečištění vod podle zákona č. 254/2001 Sb., vodní zákon, neboť dokumentace SEA nehodnotí rizika kontaminace podzemních vod v případě havárií větrných elektráren nebo úniků provozních kapalin. Dokumentace SEA neobsahuje analýzu havarijních scénářů, posouzení rizik úniku technických kapalin ani hodnocení možných dopadů na individuální zdroje pitné vody. Studie Jain (2023) potvrzuje, že v oblastech s mělkou podzemní vodou a puklinovým podložím existuje zvýšené riziko rychlého transportu kontaminace směrem k individuálním studnám a lokálním zdrojům pitné vody. Dokumentace SEA současně neobsahuje žádné posouzení rozsahu možného zasažení podzemních vod ani vyhodnocení havarijních scénářů v podmínkách puklinových horninových systémů. V této části je proto dokumentace nepřezkoumatelná a neumožňuje objektivně vyhodnotit možné dopady návrhu na kvalitu podzemních vod a bezpečnost lokálních zdrojů pitné vody. Návrh řešení: Požaduji doplnění analýzy havarijních scénářů, posouzení rizik úniku provozních kapalin, vyhodnocení možných dopadů na individuální studny a podzemní vody, doplnění odborného hydrogeologického	

Poř.č.	Připomínkové místo	Číslo jednací	Článek	AO	Připomínka	Vyhodnocení
					posouzení transportu kontaminace v puklinových horninových systémech a zpracování preventivních opatření pro ochranu vodních zdrojů. Pokud nebude možné uvedené nedostatky objektivně a přezkoumatelně odstranit, požaduji vypuštění akcelerační oblasti AOV47 – Bukovec a souvisejícího územního opatření z návrhu Změny č. 2 Územního rozvojového plánu ČR. Zdroje: ČESKÁ REPUBLIKA. Zákon č. 254/2001 Sb., o vodách a o změně některých zákonů (vodní zákon) [online]. Dostupné z: https://www.zakonyprolidi.cz/cs/2001-254. [cit. 18. 5. 2026]. JAIN, H. Groundwater vulnerability and risk mitigation [online]. Groundwater for Sustainable Development, 2023. Dostupné z: https://www.sciencedirect.com/science/article/abs/pii/S2352801X23000681. [cit. 15. 5. 2026]. **<u>6.1.9 Retenční schopnost krajiny, infiltrace a kumulativní hydrologické dopady</u>** Dokumentace SEA neobsahuje komplexní posouzení dopadů akcelerační oblasti na retenční schopnost krajiny, infiltrační procesy a hydrologickou stabilitu území při extrémních srážkách. Návrh je proto v rozporu s požadavkem řádného vyhodnocení vlivů na vodní režim krajiny a adaptaci území na klimatickou změnu. Studie Emenhiser (2020) potvrzuje, že zhutnění půdy způsobené stavební technikou významně snižuje infiltrační schopnost krajiny a zvyšuje povrchový odtok vody. Studie USDA (2015) dále potvrzuje, že liniové stavby a lesní komunikace urychlují odvod vody z území, zvyšují erozi a narušují přirozené zasakování srážek. Výzkum Haddad et al. (2015) současně prokazuje, že fragmentace lesních porostů vede ke změnám evapotranspirace, vysychání půdy a oslabení retenční funkce krajiny. Studie Alfieri (2016) potvrzuje, že technicky pozměněná krajina vykazuje rychlejší hydrologickou odezvu a vyšší riziko povodní během extrémních srážek. Výzkum Wasko et al. (2021) současně potvrzuje narůstající intenzitu extrémních srážkových událostí a zvýšené hydrologické zatížení krajiny. Odborné studie současně potvrzují, že fragmentace krajiny a technické zásahy zvyšují hydrologickou odezvu území a riziko povodní během extrémních srážkových událostí. Dokumentace SEA však neobsahuje kumulativní hydrologické hodnocení celé akcelerační oblasti, posouzení změn infiltrace, hodnocení retenční schopnosti krajiny ani vyhodnocení dopadů klimatické změny na hydrologickou stabilitu území. Dokumentace je proto v této části nepřezkoumatelná a neumožňuje objektivně posoudit dopady návrhu na vodní režim krajiny a doplňování podzemních vod. Návrh řešení: Požaduji doplnění komplexního hydrologického hodnocení celé akcelerační oblasti, posouzení retenční schopnosti krajiny, vyhodnocení infiltračních procesů a změn povrchového odtoku, analýzy kumulativních hydrologických dopadů, posouzení vlivů extrémních srážek a klimatické změny a doplnění návrhu opatření k ochraně vodního režimu území. Pokud nebude možné uvedené nedostatky objektivně a přezkoumatelně odstranit, požaduji vypuštění akcelerační oblasti AOV47 – Bukovec a souvisejícího územního opatření z návrhu Změny č. 2 Územního rozvojového plánu ČR. Zdroje: EMENHISER, C. Post Windfarm Installation Impacts on Soil Properties and Crop Response in the Midwest [online]. Purdue University, 2020. Dostupné z: https://hammer.purdue.edu/articles/thesis/Post_Windfarm_Installation_Impacts_on_Soil_Properties_and_Crop_Response_in_the_Midwest/13353602/files/25741082.pdf. [cit. 15. 5. 2026]. USDA FOREST SERVICE. Effects of Roads on Hydrology and Soil Erosion in Forested Landscapes [online]. 2015. Dostupné z: https://www.fs.usda.gov/rm/pubs/rmrs_gtr336.pdf. [cit. 15. 5. 2026]. HADDAD, Nick M. et al. Habitat Fragmentation and Its Lasting Impact on Earth's Ecosystems [online]. Science Advances, 2015. Dostupné z: https://www.science.org/doi/10.1126/sciadv.1500052. [cit. 15. 5. 2026]. ALFIERI, L. et al. Increasing flood risk under climate change: a pan-European assessment of the benefits of four adaptation strategies [online]. Climatic Change, 2016, roč. 136, s. 507–521. Dostupné z: https://link.springer.com/article/10.1007/s10584-016-1641-1. [cit. 15. 5. 2026].	

Poř.č.	Připomínkové místo	Číslo jednací	Článek	AO	Připomínka	Vyhodnocení
					WASKO, C. et al. Evidence of shorter more extreme rainfalls and increased flood risk under climate change [online]. Journal of Hydrology, 2021. Dostupné z: https://www.sciencedirect.com/science/article/abs/pii/S0022169421010441. [cit. 15. 5. 2026]. **6.1.10 Bagatelizace vlivu stavebních zásahů, zakládání VTE a budování doprovodných staveb a komunikací** **Současně dokumentací SEA je bagatelizován vliv stavebních zásahů, zejména zakládání větrných elektráren, budování doprovodných staveb komunikací.** Citace SEA: *VTE jsou zakládány v malé hloubce pod terénem (2-4 m), s betonáží v malé ploše (cca 400 m2) – z hlediska vlivu na horninové prostředí je vliv hodnocen jako zanedbatelný. AO je vymezena mimo ložiska nerostných surovin a mimo svahové deformace nacházející se v území. V severní části AO poddolovaná území. Vliv je hodnocen jako nulový.* Podmínky a zmírňující opatření ÚO: Vliv zanedbatelný, stanovena podmínka při umisťování záměrů OZE respektovat. Opatření SEA: Bez dalšího návrhu dle SEA. Bodově ohodnocený vliv 0 Oproti tomu citace z textu Územního opatření o stanovení AOV47 (UO): *V místě základů větrné elektrárny a zařízení související infrastruktury nebudou prováděny terénní úpravy, kterými by se původní úroveň terénu zvyšovala o více než 5,0 m* ***nebo snižovala o více než 5,0 m. Podmínka se nevztahuje na případné dočasné terénní úpravy po dobu výstavby větrné elektrárny.*** Tento závěr a bodové hodnocení jsou v rozporu s reálným průběhem výstavby VTE (přičemž v SEA chybí modelový způsob výstavby VTE vysoké 250 m) a jejím vlivem na povrchové i podzemní vody a dále si i vzájemně odporují obsah SEA a UO. V případě základové patky VTE jde až 2000 m3 betonu o váze cca 4000 tun. Nikde není navíc modelován způsob zakládání VTE ani její výstavby, při jejich výšce je možno očekávat v případě nestabilního podloží zakládání pilotáží do daleko větší hloubky. Výstavba a tlak takového základu nemůže být bez vlivu na povrchové a podzemní vody v místě navíc dokumentace ho nijak nevyhodnocuje. V této souvislosti upozorňujeme na podmínku stanovenou Jihočeským krajem ve svém stanovisku: Záměry OZE a související infrastruktura budou navrženy a provedeny tak, aby nedošlo ke zhoršení odtokových poměrů v území, ke zvýšení erozního odnosu, k soustředění srážkového odtoku do vodních toků, mokřadních a prameništních ploch **ani ke zhoršení jakosti povrchových nebo podzemních vod.** Srážkové vody budou přednostně zasakovány nebo zadržovány v místě jejich vzniku, případně řízeně odváděny způsobem, který nezpůsobí erozi ani negativní ovlivnění vodních a mokřadních biotopů. Návrh řešení: Požaduji doplnění hydrogeologického modelování, posouzení změn proudění podzemních vod, vyhodnocení kumulativních dopadů hlubinného modelového zakládání větrných elektráren, analýzy vlivů na puklinové kolektory a individuální studny a doplnění odborného posouzení hydrogeologické stability území. Pokud nebude možné uvedené nedostatky objektivně a přezkoumatelně odstranit, požaduji vypuštění akcelerační oblasti AOV47 – Bukovec a souvisejícího územního opatření z návrhu Změny č. 2 Územního rozvojového plánu ČR. **6.1.11 Nejednoznačnost mitigační podmínky ohledně snížení terénu** Dále uvedená podmínka 5m snížení terénu se nevztahuje na případné dočasné terénní úpravy po dobu výstavby VTE, **což lze vykládat i tak (a vůbec celý text podmínky), že základy VTE mohou být i hlubší,** což by bylo zcela fatálně negativní pro zachování zdrojů podzemní vody. Nikde není navíc modelován způsob zakládání VTE ani její celkové výstavby, při jejich výšce je možno očekávat v případě nestabilního podloží zakládání pilotáží do daleko větší hloubky. Dokumentace vůbec výslovně neřeší hloubku základů pro VTE o výšce 250m, což je klíčový parametr pro velikost základů takové stavby. Návrh řešení: Požaduji doplnění modelového založení VTE o nejvyšší přípustné výšce 250m a upřesnění omezující podmínky, tak aby byla jednoznačně vyložitelná. Citace SEA: *VTE jsou zakládány v malé hloubce pod terénem (2-4 m), s betonáží v malé ploše (cca 400 m2) – z hlediska vlivu na horninové prostředí je vliv hodnocen jako zanedbatelný. AO je vymezena mimo*	

Poř.č.	Připomínkové místo	Číslo jednací	Článek	AO	Připomínka	Vyhodnocení
					ložiska nerostných surovin a mimo svahové deformace nacházející se v území. V severní části AO poddolovaná území. Vliv je hodnocen jako nulový. **Podmínky a zmírňující opatření ÚO:** *Vliv zanedbatelný, stanovena podmínka při umisťování záměrů OZE respektovat.* **Opatření SEA:** *Bez dalšího návrhu dle SEA.* **Bodově ohodnocený vliv 0** Oproti tomu citace z textu Územního opatření o stanovení AOV47 (UO): *V místě základů větrné elektrárny a zařízení související infrastruktury nebudou prováděny terénní úpravy, kterými by se původní úroveň terénu zvyšovala o více než 5,0 m* ***nebo snižovala o více než 5,0 m. Podmínka se nevztahuje na případné dočasné terénní úpravy po dobu výstavby větrné elektrárny.*** Tento závěr a bodové hodnocení jsou v rozporu s reálným průběhem výstavby VTE (přičemž v SEA chybí modelový způsob výstavby VTE vysoké 250 m) a jejím vlivem na povrchové i podzemní vody a dále si i vzájemně odporují obsah SEA a UO. V případě základové patky VTE jde až 2000 m3 betonu o váze cca 4000 tun. Nikde není navíc modelován způsob zakládání VTE ani její výstavby, při jejich výšce je možno očekávat v případě nestabilního podloží zakládání pilotáží do daleko větší hloubky. Výstavba a tlak takového základu nemůže být bez vlivu na povrchové a podzemní vody v místě navíc dokumentace ho nijak nevyhodnocuje. V této souvislosti upozorňujeme na podmínku stanovenou Jihočeským krajem ve svém stanovisku: Záměry OZE a související infrastruktura budou navrženy a provedeny tak, aby nedošlo ke zhoršení odtokových poměrů v území, ke zvýšení erozního odnosu, k soustředění srážkového odtoku do vodních toků, mokřadních a prameništních ploch **ani ke zhoršení jakosti povrchových nebo podzemních vod.** Srážkové vody budou přednostně zasakovány nebo zadržovány v místě jejich vzniku, případně řízeně odváděny způsobem, který nezpůsobí erozi ani negativní ovlivnění vodních a mokřadních biotopů. <u>Návrh řešení:</u> Požaduji doplnění hydrogeologického modelování, posouzení změn proudění podzemních vod, vyhodnocení kumulativních dopadů hlubinného modelového zakládání větrných elektráren, analýzy vlivů na puklinové kolektory a individuální studny a doplnění odborného posouzení hydrogeologické stability území. Pokud nebude možné uvedené nedostatky objektivně a přezkoumatelně odstranit, požaduji vypuštění akcelerační oblasti AOV47 – Bukovec a souvisejícího územního opatření z návrhu Změny č. 2 Územního rozvojového plánu ČR. **<u>6.1.11 Nejednoznačnost mitigační podmínky ohledně snížení terénu</u>** Dále uvedená podmínka 5m snížení terénu se nevztahuje na případné dočasné terénní úpravy po dobu výstavby VTE, **což lze vykládat i tak (a vůbec celý text podmínky), že základy VTE mohou být i hlubší,** což by bylo zcela fatálně negativní pro zachování zdrojů podzemní vody. Nikde není navíc modelován způsob zakládání VTE ani její celkové výstavby, při jejich výšce je možno očekávat v případě nestabilního podloží zakládání pilotáží do daleko větší hloubky. Dokumentace vůbec výslovně neřeší hloubku základů pro VTE o výšce 250m, což je klíčový parametr pro velikost základů takové stavby. <u>Návrh řešení:</u> Požaduji doplnění modelového založení VTE o nejvyšší přípustné výšce 250m a upřesnění omezující podmínky, tak aby byla jednoznačně vyložitelná. 22 Pokud nebude možné uvedené nedostatky objektivně a přezkoumatelně odstranit, požaduji vypuštění akcelerační oblasti AOV47 – Bukovec a souvisejícího územního opatření z návrhu Změny č. 2 Územního rozvojového plánu ČR. **6.2 Rozpor s ochranou zemědělského půdního fondu (ZPF)** **<u>6.2.1 Nedostatečné vyhodnocení a odůvodnění záborů pozemků zemědělského půdního fondu (ZPF)</u>** V podkladech k akcelerační oblasti AOV47 – Bukovec, zejména ve Vyhodnocení vlivů na udržitelný rozvoj území (SEA) a v územním opatření, není vymezení akcelerační oblasti dostatečně odůvodněno z hlediska ochrany zemědělského půdního fondu. Dokumentace SEA uvádí, že v území jsou zastoupeny půdy všech pěti tříd ochrany a že největší podíl záboru připadá na půdy I. třídy ochrany. Současně však konstatuje, že s ohledem na „velmi nízký rozsah záborů ve vyšší třídě ochrany" není problematika dále řešena. Takový závěr je nedostatečný a	

Poř.č.	Připomínkové místo	Číslo jednací	Článek	AO	Připomínka	Vyhodnocení
					nepřezkoumatelný, neboť právě půdy I. a II. třídy ochrany představují nejcennější zemědělskou půdu požívající nejvyšší zákonnou ochranu. **Akcelerační oblast má rozlohu přibližně 11,8 km², přičemž zemědělský půdní fond tvoří přibližně 48,32 % území.** Odhadovaný zábor půdy činí 3,98 ha, z toho 2,31 ha připadá na půdy I. třídy ochrany, 0,10 ha na půdy II. třídy ochrany, 1,13 ha na půdy III. třídy ochrany, 0,09 ha na půdy IV. třídy ochrany a 0,35 ha na půdy V. třídy ochrany. **Přesto SEA hodnotí vliv pouze jako „mírně negativní" a bez dalšího jej uzavírá bodovým hodnocením -1.** Dokumentace současně neobsahuje konkrétní odůvodnění, proč je nezbytné využít právě půdy nejvyšší bonity, ani neprokazuje, že byly vyhodnoceny méně konfliktní varianty umístění záměrů, například využití brownfieldů nebo jiných antropogenně narušených území. Chybí tak prokazatelné vyhodnocení variant a proporcionality zásahu do ZPF. SEA dále bagatelizuje dopady tvrzením, že „uplatnění AO nebude mít vliv na ekologické funkce půdy", ačkoliv samotná dokumentace současně připouští trvalé zábory půdy pro větrné elektrárny, komunikace, rozvodny, manipulační plochy, bateriová úložiště a další doprovodnou infrastrukturu. Tyto zásahy přitom vedou k utužení půdy, změně vodního režimu, narušení půdní struktury a omezení produkčních i ekologických funkcí půdy. Územní opatření pouze obecně stanoví, že nesmí dojít k poškození protierozních opatření a funkčních melioraci, avšak dokumentace neobsahuje konkrétní identifikaci melioračních systémů ani jejich technického stavu. Není proto zřejmé, jak bude ochrana těchto systémů reálně zajištěna. Nelze tak vyloučit jejich poškození, narušení odtokových poměrů ani následné zhoršení retenční schopnosti území. Dokumentace současně připouští, že zábory půdy pro větrné elektrárny a doprovodnou infrastrukturu budou z hlediska bezpečnosti považovány za trvalé. SEA však nehodnotí nevratnost těchto zásahů ani dlouhodobou ztrátu produkčních funkcí půdy. Vzhledem k charakteru území jako leso-zemědělské krajiny a absenci odpovídající dopravní infrastruktury lze současně očekávat potřebu budování nových přístupových komunikací, rozsáhlých terénních úprav a dalších zásahů do krajiny, které mohou vést k dalším záborům půdy a fragmentaci zemědělsky využívaného území. Tyto dopady však nejsou v dokumentaci dostatečně vyhodnoceny. Dokumentace SEA současně neprokazuje, že byly systematicky preferovány varianty s nižšími dopady na půdu a zemědělský půdní fond. Neobsahuje objektivní porovnání alternativních méně konfliktních variant, nehodnotí možnosti využití již antropogenně zatížených území a neprokazuje, že zásahy do půdního fondu byly minimalizovány na nezbytný rozsah. Strategie Evropské unie EU Soil Strategy for 2030 (2021) přitom potvrzuje, že půda představuje nenahraditelný přírodní zdroj zásadního významu pro potravinovou bezpečnost, biodiverzitu, retenční schopnost krajiny a klimatickou stabilitu. Dokumentace SEA však neprokazuje, že ochrana půdy byla při výběru lokalit skutečně prioritou. Strategie EU současně zdůrazňuje význam ochrany půdy pro dlouhodobou potravinovou bezpečnost a odolnost krajiny vůči klimatické změně. Závěr SEA, podle něhož je vliv na zemědělský půdní fond pouze mírně negativní, proto neodpovídá skutečnému významu dotčených půd ani požadavkům na ochranu zemědělského půdního fondu. **Takový postup je v rozporu zejména se zákonem č. 334/1992 Sb., o ochraně zemědělského půdního fondu, který ukládá povinnost chránit zemědělskou půdu, zejména půdy nejvyšších tříd ochrany, a odůvodňovat zásahy do nich pouze ve veřejném zájmu a v nezbytném rozsahu.** Podle § 4 zákona č. 334/1992 Sb. je nutné při územně plánovací činnosti přednostně chránit zemědělskou půdu I. a II. třídy ochrany a odnímat ji pouze v nezbytných případech veřejného zájmu, pokud neexistuje jiné vhodné řešení. Současně je návrh v rozporu se směrnicí Evropského parlamentu a Rady 2001/42/ES, která požaduje hodnocení rozumných alternativ řešení a dostatečné vyhodnocení vlivů na půdu a krajinu. Dokumentace SEA je proto v této části nepřezkoumatelná. Návrh řešení: Požaduji doplnění dokumentace o podrobné, objektivní a přezkoumatelné vyhodnocení dopadů akcelerační oblasti AOV47 – Bukovec na zemědělský půdní fond, zejména na půdy I. a II. třídy ochrany, včetně konkrétního zdůvodnění nezbytnosti jejich záboru. Současně požaduji doplnění transparentního variantního posouzení, které prokáže, zda byly vyhodnoceny méně konfliktní lokality, zejména brownfieldy a jiná antropogenně narušená území, a objektivně prokáže minimalizaci záborů zemědělského půdního fondu. Dokumentace musí rovněž obsahovat podrobné vyhodnocení skutečných a kumulativních záborů půdy, včetně doprovodné infrastruktury, manipulačních ploch, přístupových komunikací a technického zázemí.	

Poř.č.	Připomínkové místo	Číslo jednací	Článek	AO	Připomínka	Vyhodnocení
					Požaduji také doplnění konkrétní identifikace melioračních systémů a protierozních opatření v území a vyhodnocení rizik jejich poškození. Dokumentace musí dále přezkoumatelným způsobem vyhodnotit dopady na ekologické funkce půdy, vodní režim a retenční schopnost krajiny a stanovit konkrétní opatření k minimalizaci zásahů do zemědělského půdního fondu, zejména do půd nejvyšších tříd ochrany. Pokud nebude možné uvedené nedostatky objektivně a přezkoumatelně odstranit, požaduji vypuštění akcelerační oblasti AOV47 – Bukovec a souvisejícího územního opatření z návrhu Změny č. 2 Územního rozvojového plánu ČR. Zdroje: EVROPSKÁ KOMISE. EU Soil Strategy for 2030 – Reaping the benefits of healthy soils for people, food, nature and climate [online]. Brussels: European Commission, 2021. Dostupné z: https://eur-lex.europa.eu/legal-content/EN/TXT/?uri=celex%3A52021DC0699. [cit. 18. 5. 2026]. ČESKO. Zákon č. 334/1992 Sb., o ochraně zemědělského půdního fondu, ve znění pozdějších předpisů [online]. Zákony pro lidi. Dostupné z: https://www.zakonyprolidi.cz/cs/1992-334. [cit. 18. 5. 2026]. EVROPSKÝ PARLAMENT A RADA EVROPSKÉ UNIE. Směrnice Evropského parlamentu a Rady 2001/42/ES ze dne 27. června 2001 o posuzování vlivů některých plánů a programů na životní prostředí [online]. EUR-Lex. Dostupné z: https://eur-lex.europa.eu/legal-content/CS/TXT/?uri=CELEX%3A32001L0042. [cit. 18. 5. 2026]. **<u>6.2.2 Riziko zhutnění půdy a poškození melioračních systémů</u>** Dokumentace SEA neobsahuje dostatečné posouzení rizik zhutnění půdy způsobeného stavební technikou, budováním přístupových komunikací, manipulačních ploch a provozem těžké mechanizace související s výstavbou a provozem větrných elektráren. **SEA současně dostatečně neposuzuje dopady technických zásahů na půdní strukturu, půdní pórovitost a infiltrační schopnost půdy. Dokumentace nehodnotí dlouhodobé změny fyzikálních vlastností půdy ani jejich dopady na zemědělské využití území.** Dokumentace sice uvádí, že budou zachována funkční meliorační zařízení a že nesmí dojít k poškození protierozních opatření, neobsahuje však konkrétní identifikaci melioračních systémů, jejich technického stavu ani způsob jejich ochrany během výstavby a provozu větrných elektráren. Není proto zřejmé, jak bude v praxi zabráněno poškození drenážních systémů a narušení odvodnění zemědělských pozemků. Riziko poškození melioraci je přitom zvýšené zejména vzhledem k předpokládanému využití těžké stavební techniky, rozsáhlým zemním pracím, budování komunikací a hlubinným základům větrných elektráren. Poškození melioračních systémů může vést ke zhoršení infiltrační schopnosti půdy, lokálnímu zamokření pozemků a omezení produkční schopnosti zemědělské půdy. Studie EMENHISER (2020) potvrzuje, že zhutnění půdy způsobené výstavbou větrných elektráren významně mění fyzikální vlastnosti půdy a snižuje její infiltrační schopnost. Dokumentace SEA však tyto dlouhodobé změny půdních vlastností nehodnotí a neobsahuje ani posouzení možných dopadů poškození melioračních systémů na funkčnost zemědělské půdy. Dokumentace je proto v této části nepřezkoumatelná a neumožňuje objektivně posoudit skutečné dopady návrhu na půdní strukturu, infiltrační schopnost půdy a funkčnost melioračních systémů. Takový postup je v rozporu s principem ochrany půdy a prevence degradace krajiny. Současně je návrh v rozporu se zákonem č. 334/1992 Sb., o ochraně zemědělského půdního fondu, který ukládá povinnost chránit půdu a její produkční i ekologické funkce. Dokumentace SEA je proto v této části nepřezkoumatelná. Návrh řešení: Požaduji doplnění podrobného posouzení rizik zhutnění půdy, vyhodnocení změn půdní struktury a infiltrační schopnosti půdy a posouzení dopadů těchto změn na zemědělské využití území. Současně požaduji doplnění konkrétní identifikace melioračních systémů v území, vyhodnocení rizik jejich poškození a stanovení jednoznačných technických opatření k jejich ochraně během výstavby i provozu větrných elektráren. Dokumentace musí dále obsahovat vyhodnocení dopadů možného narušení melioraci na funkčnost zemědělské půdy a hospodaření v území. Pokud nebude možné uvedené nedostatky objektivně a přezkoumatelně odstranit, požaduji vypuštění akcelerační oblasti AOV47 – Bukovec a souvisejícího územního opatření z návrhu Změny č. 2 Územního rozvojového plánu ČR. Zdroje: EMENHISER, C. Post Windfarm Installation Impacts on Soil Properties and Crop Response in the Midwest	

Poř.č.	Připomínkové místo	Číslo jednací	Článek	AO	Připomínka	Vyhodnocení
					[online]. Purdue University, 2020. Dostupné z: https://docs.lib.purdue.edu/dissertations/AAI30504673/. [cit. 15. 5. 2026]. ČESKO. Zákon č. 334/1992 Sb., o ochraně zemědělského půdního fondu, ve znění pozdějších předpisů [online]. Zákony pro lidi. Dostupné z: https://www.zakonyprolidi.cz/cs/1992-334. [cit. 18. 5. 2026]. **6.2.3 Neprovoditelnost a nepřezkoumatelnost podmínky vypínání větrných elektráren při zemědělských pracích** Dokument „Opatření obecné povahy pro akcelerační oblast AOV47 Bukovec" v části 3.2 písm. a) stanoví povinnost vypínání větrných elektráren ve dnech orby a sklizně a po pět následujících kalendářních dnů na pozemcích do vzdálenosti 1000 metrů od stožáru větrné elektrárny. Odůvodnění opatření současně uvádí, že důvodem této podmínky je ochrana zvláště chráněných druhů ptáků, zejména motáka pilicha a křepelky polní, u nichž zemědělské práce zvyšují riziko střetů s větrnými elektrárnami. Podmínka vypínání větrných elektráren při orbě a sklizni je uvedena v dokumentu „Opatření obecné povahy pro akcelerační oblast AOV47 Bukovec", v části 3.2 písm. a). Dokument stanoví, že provozovatel větrné elektrárny musí zajistit vypnutí elektrárny ve dnech orby a sklizně a po pět následujících kalendářních dnů na pozemcích do vzdálenosti 1000 metrů od stožáru větrné elektrárny. **Takto formulovaná podmínka je však velmi obtížně kontrolovatelná a prakticky téměř nevymahatelná. Není stanoveno, kdo bude provozovateli oznamovat termíny orby a sklizně, jak bude evidence těchto prací vedena ani kdo bude kontrolovat, zda byla elektrárna skutečně vypnuta. Dokument zároveň neurčuje, co přesně se považuje za „orbu" a „sklizeň", zda se opatření vztahuje také na podmítku, mulčování, sečení nebo další zemědělské zásahy. Není ani popsáno, jak bude určována vzdálenost 1000 metrů nebo jak bude řešena situace, kdy v okolí hospodaří více různých zemědělců.** V zemědělské krajině přitom probíhají práce opakovaně během celého roku a často operativně podle počasí. Doslovné uplatnění této podmínky by mohlo znamenat opakované a dlouhodobé odstávky větrných elektráren, případně situaci, kdy podmínka nebude fakticky dodržována, protože její kontrola nebude reálně možná. Tato podmínka neřeší, jakým způsobem má být provozovatel o těchto činnostech informován ani kdo odpovídá za případné nesplnění povinnosti. Není zřejmé, zda má povinnost informovat provozovatele větrné elektrárny zemědělský hospodář, vlastník pozemku nebo jiný subjekt, ani jakým způsobem a v jakém časovém předstihu má být tato informace předávána. Současně není jednoznačné, zda se podmínka vztahuje pouze na orbu, nebo i na další způsoby zpracování půdy, jako je podmítka, diskování či bezorebné technologie, které mohou mít obdobný vliv na výskyt ptáků. Takto formulovaná podmínka je proto obtížně aplikovatelná i kontrolovatelná a bylo by vhodné buď přesněji vymezit dotčené činnosti, mechanismus informování provozovatele a odpovědnost jednotlivých subjektů, nebo podmínku formulovat obecnějším a jednoznačně vykonatelným způsobem. **Současně je třeba uvést, že takto formulovaná podmínka fakticky předpokládá vznik povinnosti na straně zemědělských subjektů, které nejsou adresáty dotčeného správního aktu a jejichž právní postavení není tímto aktem přímo regulováno. Podmínka však nemůže bez výslovného zákonného zmocnění ukládat povinnosti třetím osobám, které nejsou účastníky řízení ani nositeli práv a povinností vyplývajících z tohoto rozhodnutí.** Zároveň nelze presumovat, že by tyto subjekty byly povinny aktivně organizovat či přizpůsobovat své hospodaření ve prospěch provozovatele větrné elektrárny, pokud k tomu neexistuje zákonný nebo smluvní důvod. V prostředí akcelerační oblasti, kde může působit více nezávislých zemědělských subjektů, navíc nelze předpokládat jednotné plánování hospodaření ani předvídatelnost termínů jednotlivých činností. Podmínka přitom neobsahuje žádný právní ani faktický mechanismus, který by určoval, kdo má povinnost provozovatele větrné elektrárny informovat o plánovaných zemědělských pracích, jakým způsobem a v jakém časovém předstihu. Není tedy zřejmé, z jakého právního titulu by měla povinnost informování na straně zemědělských hospodářů vznikat, ani jak by měla být vynucována v případě více subjektů působících v daném území. Podmínka je v rozporu s požadavkem určitelnosti, srozumitelnosti a přezkoumatelnosti opatření obecné povahy podle správního řádu. Podmínky stanovené správním aktem musí být jednoznačné, objektivně ověřitelné a vykonatelné. V tomto případě však podmínka obsahuje neurčité pojmy a neobsahuje mechanismus kontroly ani vyhodnocení plnění. Současně tato podmínka sama potvrzuje existenci významného rizika mortality ptáků při zemědělských pracích v okolí větrných elektráren. Dokument tím nepřímo potvrzuje, že lokalita je z hlediska ochrany	

Poř.č.	Připomínkové místo	Číslo jednací	Článek	AO	Připomínka	Vyhodnocení
					avifauny konfliktní a že riziko střetů ptáků s rotory je natolik významné, že vyžaduje opakované provozní odstávky. Návrh řešení: Požaduji doplnění výše uvedené podmínky o způsoby zemědělských prací a zpracování půdy, dále adresáty dotčeného správního aktu, určení výše uvedené vzdálenosti 1.000m, organizační pravidla plnění podmínky, způsob předávání informací, systém kontroly včetně kontrolního subjektu. Pokud nebude možné uvedené nedostatky objektivně a přezkoumatelně odstranit, požaduji vypuštění akcelerační oblasti AOV47 – Bukovec a souvisejícího územního opatření z návrhu Změny č. 2 Územního rozvojového plánu ČR. Odborné agronomické podklady Výzkumného ústavu zemědělské techniky (2014) potvrzují, že zemědělské práce na orné půdě probíhají opakovaně během celého roku a zahrnují široké spektrum mechanizovaných zásahů, nikoli pouze samotnou orbu a sklizeň. Metodika současně uvádí, že vícenásobné přejezdy při zpracování půdy, zakládání, ošetřování a sklizni plodin mohou postihnout až 100 % celkové plochy povrchu pole a probíhají operativně podle počasí a aktuálních agrotechnických podmínek. Doslovné uplatnění této podmínky by proto mohlo znamenat opakované a dlouhodobé odstávky větrných elektráren během významné části roku, přičemž dokumentace nijak nedokládá, že jsou takové odstávky technicky, organizačně ani ekonomicky realizovatelné v podmínkách běžně obhospodařované krajiny. Současně tato podmínka sama potvrzuje existenci významného rizika mortality ptáků při zemědělských pracích v okolí větrných elektráren. Dokument tím nepřímo potvrzuje, že lokalita je z hlediska ochrany avifauny konfliktní a že riziko střetů ptáků s rotory je natolik významné, že vyžaduje opakované provozní odstávky. Návrh je proto v rozporu s požadavkem určitelnosti, srozumitelnosti a přezkoumatelnosti opatření obecné povahy podle správního řádu, protože podmínky stanovené správním aktem musí být jednoznačné, objektivně ověřitelné a vykonatelné. Dokumentace je proto v této části nepřezkoumatelná a neprokazuje reálnou proveditelnost ani kontrolovatelnost navrženého opatření. Návrh řešení: Požaduji doplnění jednoznačně kontrolovatelného mechanismu evidence, oznamování a kontroly zemědělských prací, přesné vymezení všech typů zemědělských zásahů, kterých se podmínka týká, doložení technické, organizační a ekonomické realizovatelnosti opakovaných odstávek větrných elektráren a doplnění odborného vyhodnocení skutečných rizik mortality ptáků při běžném zemědělském hospodaření. Současně požaduji vyřazení zemědělsky využívaných pozemků z akcelerační oblasti AOV47 – Bukovec. Pokud nebude možné uvedené nedostatky objektivně a přezkoumatelně odstranit, požaduji vypuštění akcelerační oblasti AOV47 – Bukovec a souvisejícího územního opatření z návrhu Změny č. 2 Územního rozvojového plánu ČR. Zdroj: KOVAŘÍČEK, Pavel et al. Systém hospodaření s cílem omezit nežádoucí zhutnění půdy a zvýšit propustnost půdy pro vodu [online]. Praha: Výzkumný ústav zemědělské techniky, v.v.i., 2014. Uplatněná certifikovaná metodika. Dostupné z: https://mze.gov.cz/public/portal/mze/-q330049---CcjEZFcJ/system-hospodareni-s-cilem-omezit. [cit. 15. 5. 2026]. **6.2.4 Nevratnost záborů zemědělského půdního fondu a absence rekultivační strategie** Dokumentace SEA ani související územní opatření neobsahují dostatečné a přezkoumatelné řešení dlouhodobých a nevratných dopadů výstavby větrných elektráren na zemědělský půdní fond a půdní prostředí. Dokumentace sice uvádí, že zábor půdy je vyhodnocován jako dočasný a že „po 30 letech je stanovena rekultivace", neobsahuje však žádné konkrétní technické řešení odstranění staveb ani obnovy půdy po ukončení životnosti větrných elektráren. SEA ani územní opatření neuvádějí, v jakém rozsahu budou odstraňovány hlubinné betonové základy větrných elektráren, zda budou odstraněny podzemní kabelové trasy, jak bude řešena sanace zhutněných přístupových komunikací a manipulačních ploch, jakým způsobem bude obnovena původní půdní struktura, ani zda bude možné obnovit původní produkční a ekologické funkce půdy. Dokumentace současně připouští rozsáhlé technické zásahy do území, včetně budování komunikací, manipulačních ploch, skladovacích areálů, technické infrastruktury a hlubinných základů větrných elektráren. Územní opatření výslovně připouští realizaci zařízení pro skladování energie, rozsáhlých technických ploch a terénních úprav v okolí větrných elektráren.	

Poř.č.	Připomínkové místo	Číslo jednací	Článek	AO	Připomínka	Vyhodnocení
					Současně dokumentace předpokládá rozsáhlé budování dopravní infrastruktury, kdy odhad potřebných komunikací činí přibližně 1000 metrů komunikací na každý 1 km² akcelerační oblasti při předpokládané šířce komunikací přibližně 7 metrů. Dokumentace přitom sama uvádí, že tyto zásahy zahrnují nejen obslužné komunikace, ale také zpevněná prostranství, technické plochy a zařízení pro skladování energie. Přesto dokumentace neobsahuje žádné objektivní posouzení, zda bude po několika desetiletích provozu vůbec možné obnovit původní charakter zemědělské půdy a krajiny. Chybí vyhodnocení dlouhodobé degradace půdního profilu, změn půdní struktury, zhutnění podloží, možného narušení drenážních a melioračních systémů i dopadů ponechání podzemních konstrukcí v území. Dokumentace rovněž neobsahuje žádné finanční ani technické garance odstranění staveb po ukončení jejich životnosti. Není proto zřejmé, kdo a jakým způsobem zajistí odstranění rozsáhlých betonových konstrukcí, kabeláží, komunikací a technické infrastruktury ani jak bude zajištěna skutečná rekultivace území. Deklarovaná „dočasnost" záborů proto není objektivně doložena a z dokumentace naopak vyplývá vysoké riziko dlouhodobých až nevratných zásahů do zemědělského půdního fondu. Takový postup je v rozporu se zákonem č. 334/1992 Sb., o ochraně zemědělského půdního fondu, který ukládá povinnost chránit půdu jako základní přírodní bohatství a minimalizovat zásahy do jejích produkčních a ekologických funkcí. Současně je návrh v rozporu s principem prevence environmentálních škod, principem udržitelného rozvoje a se směrnicí Evropského parlamentu a Rady 2001/42/ES, protože dokumentace neobsahuje dostatečné vyhodnocení dlouhodobých a nevratných dopadů návrhu na půdu a krajinu. Dokumentace SEA je proto v této části nepřezkoumatelná. Návrh řešení: Požaduji doplnění podrobné a technicky konkrétní rekultivační strategie pro případ ukončení provozu větrných elektráren, včetně jednoznačného stanovení rozsahu odstranění hlubinných betonových základů, podzemních kabelových tras, komunikaci, manipulačních ploch a další technické infrastruktury. Současně požaduji doplnění odborného posouzení, zda je po ukončení provozu větrných elektráren reálně možné obnovit původní produkční, ekologické a hydrologické funkce zemědělské půdy a krajiny. Dokumentace musí dále obsahovat konkrétní technické parametry rekultivace, vyhodnocení dlouhodobých dopadů ponechání podzemních konstrukcí v území a finanční garance zajišťující odstranění staveb a obnovu území po skončení životnosti záměru. Pokud nebude možné uvedené nedostatky objektivně a přezkoumatelně odstranit, požaduji vypuštění akcelerační oblasti AOV47 – Bukovec a souvisejícího územního opatření z návrhu Změny č. 2 Územního rozvojového plánu ČR. Zdroje: ČESKO. Zákon č. 334/1992 Sb., o ochraně zemědělského půdního fondu, ve znění pozdějších předpisů [online]. Zákony pro lidi. Dostupné z: https://www.zakonyprolidi.cz/cs/1992-334. [cit. 18. 5. 2026]. EVROPSKÝ PARLAMENT A RADA EVROPSKÉ UNIE. Směrnice Evropského parlamentu a Rady 2001/42/ES ze dne 27. června 2001 o posuzování vlivů některých plánů a programů na životní prostředí [online]. EUR-Lex. Dostupné z: https://eur-lex.europa.eu/legal-content/CS/TXT/?uri=CELEX%3A32001L0042. [cit. 18. 5. 2026]. **<u>6.2.5 Nedostatečné vyhodnocení kumulativních záborů zemědělského půdního fondu a degradace půdy v širším území</u>** Dokumentace SEA neobsahuje dostatečné vyhodnocení kumulativních dopadů více navržených akceleračních oblastí na zemědělský půdní fond, krajinu a dlouhodobou kvalitu půdy v širším území. V bezprostředním okolí akcelerační oblasti AOV47 – Bukovec jsou současně navrhovány další akcelerační oblasti AOV48 – Chrbonín, AOV49 – Křeč a AOV50 – Obrataň. Tyto akcelerační oblasti představují společně rozsáhlý soubor větrných elektráren v leso-zemědělské krajině o celkové rozloze přibližně 3 152 ha s předpokládaným umístěním až 88 věží větrných elektráren a celkovým instalovaným výkonem přibližně 308 MW. Celkový předpokládaný zábor zemědělského půdního fondu u akceleračních oblastí AOV47 až AOV50 činí přibližně 13,29 ha. Významná část těchto záborů přitom připadá na půdy I. a II. třídy ochrany. U AOV47 činí zábor ZPF 3,98 ha, u AOV48 činí 1,81 ha, u AOV49 činí 4,61 ha a u AOV50 činí 2,89 ha.	

Poř.č.	Připomínkové místo	Číslo jednací	Článek	AO	Připomínka	Vyhodnocení
					Dokumentace SEA však tyto kumulativní zábory a jejich společný dopad na zemědělský půdní fond vůbec nevyhodnocuje. Posuzování jednotlivých akceleračních oblastí odděleně neodpovídá skutečnému rozsahu zásahu do krajiny ani požadavkům na hodnocení kumulativních a synergických vlivů. SEA současně neobsahuje regionální hodnocení kumulativní degradace půdy způsobené souběhem více technických zásahů, koncentrací infrastruktury a dlouhodobou fragmentací krajiny. Nedostatečně jsou vyhodnoceny také dopady budování přístupových komunikací, manipulačních ploch, kabelových tras, rozvoden, bateriových úložišť a rozsáhlých základových konstrukcí. Dokumentace dále nehodnotí dlouhodobé dopady utužení půdy, změn odtokových poměrů, omezení retenční schopnosti krajiny ani postupnou ztrátu ekologických funkcí půdy a dlouhodobou udržitelnost hospodaření v území. Strategie Evropské unie EU Soil Strategy for 2030 (2021) přitom upozorňuje, že degradace půdy, její fragmentace a trvalé zábory představují významné dlouhodobé environmentální riziko a že ochrana půdy je zásadní součástí ochrany biodiverzity, krajiny a klimatické stability. Současné odborné studie zároveň potvrzují, že fragmentace krajiny a technické zásahy mohou dlouhodobě oslabovat retenční schopnost půdy, stabilitu ekosystémů i odolnost krajiny vůči klimatické změně. Dokumentace SEA však dlouhodobé a kumulativní dopady více akceleračních oblastí na půdu a krajinu hodnotí pouze obecně a bez konkrétních dat, čímž neumožňuje objektivní posouzení skutečného rozsahu zásahů do zemědělského půdního fondu. Takový postup je v rozporu se zákonem č. 334/1992 Sb., o ochraně zemědělského půdního fondu, který ukládá povinnost chránit půdu jako základní přírodní bohatství. Současně je návrh v rozporu s principem udržitelného rozvoje území a se směrnicí Evropského parlamentu a Rady 2001/42/ES, protože neobsahuje dostatečné vyhodnocení dlouhodobých, kumulativních a synergických vlivů na půdu a krajinu. Dokumentace SEA je proto v této části nepřezkoumatelná. Návrh řešení: Požaduji doplnění komplexního regionálního vyhodnocení kumulativních dopadů akceleračních oblastí AOV47 – Bukovec, AOV48 – Chrbonín, AOV49 – Křeč a AOV50 – Obrataň na zemědělský půdní fond, krajinu a dlouhodobou kvalitu půdy. Současně požaduji doplnění vyhodnocení kumulativních dopadů doprovodné infrastruktury, zejména komunikací, manipulačních ploch, kabelových tras, rozvoden a bateriových úložišť, na půdní strukturu, vodní režim, retenční schopnost krajiny, ekologické funkce půdy a fragmentaci zemědělských ploch. Dále požaduji doplnění scénářového hodnocení dlouhodobé degradace krajiny a vyhodnocení dopadů na dlouhodobou udržitelnost hospodaření v území. Pokud nebude možné uvedené nedostatky objektivně a přezkoumatelně odstranit, požaduji vypuštění akcelerační oblasti AOV47 – Bukovec a souvisejícího územního opatření z návrhu Změny č. 2 Územního rozvojového plánu ČR. Zdroje EVROPSKÁ KOMISE. EU Soil Strategy for 2030 – Reaping the benefits of healthy soils for people, food, nature and climate [online]. Brussels: European Commission, 2021. Dostupné z: https://eur-lex.europa.eu/legal-content/EN/TXT/?uri=celex%3A52021DC0699. [cit. 18. 5. 2026]. ČESKO. Zákon č. 334/1992 Sb., o ochraně zemědělského půdního fondu, ve znění pozdějších předpisů [online]. Zákony pro lidi. Dostupné z: https://www.zakonyprolidi.cz/cs/1992-334. [cit. 18. 5. 2026]. EVROPSKÝ PARLAMENT A RADA EVROPSKÉ UNIE. Směrnice Evropského parlamentu a Rady 2001/42/ES ze dne 27. června 2001 o posuzování vlivů některých plánů a programů na životní prostředí [online]. EUR-Lex. Dostupné z: https://eur-lex.europa.eu/legal-content/CS/TXT/?uri=CELEX%3A32001L0042. [cit. 18. 5. 2026]. **6.2.6 Degradace zemědělské půdy** Navržené vymezení akcelerační oblasti AOV47 – Bukovec představuje významný zásah do půdního a hydrologického systému krajiny a je v rozporu s cíli ochrany půdy, retenční schopnosti území a klimatické odolnosti formulovanými ve strategii European Commission EU Soil Strategy for 2030 (2021). Strategie požaduje prevenci degradace půdy, omezení záborů kvalitní zemědělské půdy, ochranu půdních funkcí a zachování schopnosti krajiny zadržovat vodu a zmírňovat dopady klimatické změny. **Dokumentace SEA hodnotí vliv na zemědělský půdní fond jako akceptovatelný, avšak nehodnotí dlouhodobé dopady výstavby větrných elektráren na půdní strukturu, infiltrační schopnost půdy, retenční funkci krajiny ani produkční schopnost zemědělských pozemků.**	

Poř.č.	Připomínkové místo	Číslo jednací	Článek	AO	Připomínka	Vyhodnocení
					Studie Li et al. (2024) potvrzuje, že výstavba větrných elektráren vede k poklesu organického uhlíku, dusíku, fosforu a draslíku v půdě a současně způsobuje zhutnění půdy, narušení půdní struktury a snížení infiltrační schopnosti krajiny. Studie Emenhiser (2020) dále potvrzuje, že těžká stavební technika vytváří výrazně zhutněné zóny v okolí turbín a přístupových komunikací, přičemž negativní dopady na půdní strukturu a výnosy zemědělských kultur mohou přetrvávat řadu let po dokončení výstavby. Výzkum K. Xu et al. (2025) současně upozorňuje, že výstavba větrných parků vede k trvalému záboru půdy, odstraňování vegetace a narušení retenční schopnosti krajiny, přičemž doporučuje preferovat méně kvalitní nebo již degradované plochy před využíváním nejkvalitnějších zemědělských půd. Studie současně upozorňuje, že výstavba větrných parků vede k trvalému záboru půdy, odstraňování vegetace a narušení retenční schopnosti krajiny. SEA však tyto dlouhodobé dopady na kvalitu půdy, retenční schopnost krajiny a produkční funkci zemědělského půdního fondu vůbec nehodnotí. Dokumentace je proto v této části nepřezkoumatelná a neumožňuje objektivně posoudit skutečné dopady návrhu na zemědělskou půdu, hydrologickou stabilitu území a klimatickou resilienci krajiny. Návrh řešení: Požaduji doplnění použitelného hodnocení dlouhodobých dopadů na zemědělský půdní fond, infiltrační schopnost půdy, retenční funkce krajiny, produkční schopnost zemědělských pozemků a klimatickou resilienci území, včetně vyhodnocení zhutnění půdy, eroze, ztráty organické hmoty a dlouhodobé degradace půdních funkcí. Pokud nebude možné uvedené nedostatky objektivně a přezkoumatelně odstranit, požaduji vypuštění akcelerační oblasti AOV47 – Bukovec a souvisejícího územního opatření z návrhu Změny č. 2 Územního rozvojového plánu ČR. Zdroje: EVROPSKÁ KOMISE. EU Soil Strategy for 2030 – Reaping the benefits of healthy soils for people, food, nature and climate [online]. Brussels: European Commission, 2021. Dostupné z: https://eur-lex.europa.eu/legal-content/EN/TXT/?uri=celex%3A52021DC0699. [cit. 18. 5. 2026]. LI, Lin et al. Effects of Wind Farm Construction on Soil Nutrients and Vegetation: A Case Study of Linxiang Wind Farm in Hunan Province [online]. Sustainability, 2024. Dostupné z: https://www.mdpi.com/2071-1050/16/15/6350. [cit. 15. 5. 2026]. EMENHISER, C. Post Windfarm Installation Impacts on Soil Properties and Crop Response in the Midwest [online]. Purdue University, 2020. Dostupné z: https://hammer.purdue.edu/articles/thesis/Post_Windfarm_Installation_Impacts_on_Soil_Properties_and_Crop_Response_in_the_Midwest/13353602/files/25741082.pdf. [cit. 15. 5. 2026]. XU, K. et al. Land use impacts the environmental benefits of wind energy farms in China [online]. Communications Earth & Environment, 2025. Dostupné z: https://www.nature.com/articles/s43247-025-02833-w. [cit. 15. 5. 2026]. **<u>6.2.7 Změny mikroklimatu a vysušování zemědělské krajiny</u>** **Dokumentace SEA vůbec nehodnotí mikroklimatické dopady větrných elektráren na zemědělskou krajinu, přestože současné odborné výzkumy potvrzují jejich vliv na teplotní režim, proudění vzduchu, půdní vlhkost a evapotranspiraci. Návrh AOV47 – Bukovec je proto v rozporu s cíli strategie European Commission EU Strategy on Adaptation to Climate Change (2021), která zdůrazňuje nutnost zvyšování odolnosti krajiny vůči suchu, ochrany retenční schopnosti území a prevence dalších zásahů zvyšujících klimatickou zranitelnost krajiny.** Studie Wang et al. (2023), založená na satelitních datech a dlouhodobém monitoringu, prokazuje statisticky významné vysušování povrchových vrstev půdy v blízkosti větrných elektráren, zejména během letního období a v oblastech citlivých na sucho. Studie Zhou et al. (2012) současně prokázala změny přízemního mikroklimatu a zvýšení nočních teplot v okolí rozsáhlých větrných parků v důsledku turbulentního míchání atmosféry. Přehledová studie Ze et al. (2024) potvrzuje, že turbulence vytvářená rotory může měnit proudění vzduchu, distribuci vlhkosti, evapotranspiraci a hydrologické procesy v krajině. Studie Liu et al. (2022) dále upozorňuje, že změny mikroklimatu vyvolané větrnými farmami mohou ovlivňovat vegetační sezónu, vodní bilanci krajiny a spotřebu vody vegetací, což může přispívat k vysušování půdy. Dokumentace SEA však tyto mikroklimatické dopady vůbec nevyhodnocuje, přestože mohou významně ovlivnit půdní vlhkost, retenční schopnost krajiny a stabilitu zemědělské produkce.	

Poř.č.	Připomínkové místo	Číslo jednací	Článek	AO	Připomínka	Vyhodnocení
					Dokumentace je proto v této části nepřezkoumatelná a neumožňuje objektivně posoudit možné dopady návrhu na mikroklima krajiny, půdní vlhkost a hydrologickou stabilitu území. Návrh řešení: Požaduji doplnění mikroklimatického hodnocení vlivů větrných elektráren, posouzení změn proudění vzduchu, evapotranspirace a půdní vlhkosti, vyhodnocení rizik vysušování zemědělské krajiny a doplnění hodnocení dopadů na retenční schopnost území, klimatickou odolnost krajiny a stabilitu zemědělské produkce. Pokud nebude možné uvedené nedostatky objektivně a přezkoumatelně odstranit, požaduji vypuštění akcelerační oblasti AOV47 – Bukovec a souvisejícího územního opatření z návrhu Změny č. 2 Územního rozvojového plánu ČR. Zdroje: EUROPEAN COMMISSION. Forging a climate-resilient Europe – the new EU Strategy on Adaptation to Climate Change [online]. Brussels, 2021. Dostupné z: https://climate.ec.europa.eu/eu-action/adaptation-climate-change/eu-adaptation-strategy_en. [cit. 15. 5. 2026]. WANG, Gang et al. Wind farms dry surface soil in temporal and spatial variation [online]. Science of the Total Environment, 2023. Dostupné z: https://www.sciencedirect.com/science/article/pii/S0048969722063926. [cit. 15. 5. 2026]. ZHOU, Liming et al. Climate impacts of wind power [online]. Nature Climate Change, 2012. Dostupné z: https://www.nature.com/articles/nclimate1505. [cit. 15. 5. 2026]. ZE, Jia et al. Localized Eco-climatic Impacts of Onshore Wind Farms: A Review [online]. Journal of Resources and Ecology, 2024. Dostupné z: https://bioone.org/journals/journal-of-resources-and-ecology/volume-15/issue-1/j.issn.1674-764x.2024.01.013/Localized-Eco-Climatic-Impacts-of-Onshore-Wind-Farms—A/10.5814/j.issn.1674-764x.2024.01.013.short. [cit. 15. 5. 2026]. LIU, Z. et al. Can wind farms change the phenology of grassland in Inner Mongolia? [online]. Science of the Total Environment, 2022. Dostupné z: https://www.sciencedirect.com/science/article/abs/pii/S0048969722021702. [cit. 15. 5. 2026]. **6.2.8 Dopady na vegetaci, produktivitu půdy a vodní režim krajiny** Dokumentace SEA nehodnotí dlouhodobé dopady větrných elektráren na vegetační produktivitu, vodní režim krajiny a ekologickou stabilitu zemědělských ploch. Návrh AOV47 – Bukovec je proto v rozporu s cíli nařízení European Parliament Nature Restoration Regulation (2024), které zdůrazňuje nutnost obnovy degradovaných ekosystémů, ochrany funkcí půdy a vegetace a zvyšování ekologické stability krajiny. Studie Liu et al. (2024) potvrzuje, že větrné farmy vedou ke zvýšení povrchové teploty a ke snížení čisté primární produkce vegetace (NPP), přičemž nejvýraznější dopady byly zaznamenány v oblastech s kvalitní půdou a intenzivním vegetačním krytem. Přehledová studie Armstrong et al. (2014) současně upozorňuje, že změny turbulence, půdní vlhkosti a mikroklimatu mohou ovlivňovat aktivitu půdních mikroorganismů, urychlovat mineralizaci organické hmoty a narušovat koloběh uhlíku mezi půdou, vegetací a atmosférou. Studie Su et al. (2025) dále potvrzuje, že větrné farmy mohou ovlivňovat uhlíkové a vodní toky v krajině, evapotranspiraci i vegetační dynamiku, a to prostřednictvím změn mikroklimatu a půdní vlhkosti. Dokumentace SEA však tyto dlouhodobé ekologické a mikroklimatické dopady na zemědělskou krajinu vůbec neposuzuje, přestože mohou vést ke kumulativní degradaci krajinných funkcí a ke snížení ekologické stability území. Dokumentace je proto v této části nepřezkoumatelná a neumožňuje objektivně posoudit možné dopady návrhu na vegetaci, vodní režim krajiny a ekologickou stabilitu zemědělského území. Návrh řešení: Požaduji doplnění hodnocení dlouhodobých dopadů na vegetační produktivitu, vodní režim krajiny, uhlíkové a vodní toky, půdní mikroorganismy a ekologickou stabilitu území, včetně vyhodnocení změn mikroklimatu, evapotranspirace a vegetační dynamiky v důsledku provozu větrných elektráren. Pokud nebude možné uvedené nedostatky objektivně a přezkoumatelně odstranit, požaduji vypuštění akcelerační oblasti AOV47 – Bukovec a souvisejícího územního opatření z návrhu Změny č. 2 Územního rozvojového plánu ČR. Zdroje: EUROPEAN PARLIAMENT AND COUNCIL. Regulation on nature restoration [online]. Official Journal of the European Union, 2024. Dostupné z: https://environment.ec.europa.eu/topics/nature-and-biodiversity/nature-restoration-law_en. [cit. 15. 5. 2026].	

Poř.č.	Připomínkové místo	Číslo jednací	Článek	AO	Připomínka	Vyhodnocení
					LIU, L. et al. Wind farms increase land surface temperature and reduce vegetation productivity [online]. Environmental Advances, 2024. Dostupné z: https://www.sciencedirect.com/science/article/pii/S2666683924000075. [cit. 15. 5. 2026]. ARMSTRONG, Alona et al. Wind farm and solar park effects on plant–soil carbon cycling: uncertain impacts of changes in ground-level microclimate [online]. Global Change Biology, 2014. Dostupné z: https://pmc.ncbi.nlm.nih.gov/articles/PMC4255238/. [cit. 15. 5. 2026]. SU, N. et al. Impact pathways of wind farms on grassland carbon and water fluxes [online]. Journal of Environmental Management, 2025. Dostupné z: https://www.sciencedirect.com/science/article/abs/pii/S0301479725020122. [cit. 15. 5. 2026]. **6.2.9 Eroze, hydrologické změny a destabilizace půdního prostředí** **Dokumentace SEA neobsahuje dostatečné vyhodnocení hydrologických, geotechnických a erozních dopadů spojených s budováním přístupových komunikací, manipulačních ploch a rozsáhlých zemních prací souvisejících s výstavbou větrných elektráren.** **SEA současně nehodnotí změny povrchového odtoku, neposuzuje riziko vodní eroze, neobsahuje analýzu odnosu půdy ani nehodnotí dlouhodobé dopady technických zásahů na stabilitu svahů, vsakování vody a hydrologické procesy v krajině. Dokumentace rovněž neobsahuje regionální erozní model ani objektivní vyhodnocení dlouhodobých erozních dopadů.** Návrh je proto v rozporu s požadavky směrnice European Union Water Framework Directive (2000), která požaduje ochranu hydrologických funkcí krajiny, prevenci zhoršování stavu vodních útvarů a omezení zásahů negativně ovlivňujících vsakování vody, odtokové poměry a stabilitu půdního prostředí. Strategický dokument European Commission EU Soil Strategy for 2030 (2021) současně upozorňuje, že zhutňování půdy, eroze a technická fragmentace krajiny představují významné faktory degradace půdy a snižování retenční schopnosti území. Studie Xia et al. (2025) potvrzuje, že výstavba větrných elektráren a souvisejících komunikací vede k významnému narušení vegetačního krytu, zvýšení eroze půdy a destabilizaci svahových poměrů, přičemž nejvýznamnějším zdrojem degradace jsou právě přístupové komunikace a stavební zásahy v terénu. Studie současně upozorňuje, že v horských a svažitých oblastech dochází po výstavbě větrných parků k výraznému nárůstu erozních procesů. Studie Mier-Valderrama et al. (2024) současně potvrzuje, že rozsáhlé energetické projekty mohou významně měnit odtokové poměry, erozi půdy a sedimentační procesy v krajině, přičemž zdůrazňuje potřebu použitelného hodnocení hydrologických dopadů energetických staveb. Studie Wang et al. (2023) dále potvrzuje, že provoz větrných elektráren může významně snižovat půdní vlhkost a zvyšovat vysušování povrchových vrstev půdy, což může dále zvyšovat citlivost krajiny vůči erozi a degradaci půdního prostředí. Dokumentace SEA však neobsahuje regionální geotechnické hodnocení ani posouzení kumulativních hydrologických a erozních dopadů souvisejících s koncentrací energetické infrastruktury v širším území. Dokumentace současně dostatečně nehodnotí erozní a hydrologické dopady spojené s odlesňováním, kácením dřevin a odstraňováním vegetačního krytu v souvislosti s budováním infrastruktury větrných elektráren. **Viz rozložení rizika v lokalitě, kde právě nejvíce erozně stabilizované půdy jsou předmětem** vymezení AOV 47:  *Obr.: Mapa vymezení akcelerační oblasti AOV47 – Bukovec s legendou zobrazující typy pozemků, ochranná pásma, kategorie zemědělského a lesního půdního fondu a erozně ohrožené plochy*	

Poř.č.	Připomínkové místo	Číslo jednací	Článek	AO	Připomínka	Vyhodnocení
					Dokumentace je proto v této části nepřezkoumatelná a neumožňuje objektivně posoudit možné dopady návrhu na erozi půdy, stabilitu svahů, hydrologické procesy a stabilitu půdního prostředí. Takový postup je v rozporu s požadavkem ochrany půdy před degradací podle zákona č. 334/1992 Sb., o ochraně zemědělského půdního fondu. Současně je návrh v rozporu s principem prevence environmentálních škod a s požadavky směrnice European Union Water Framework Directive (2000), která ukládá povinnost chránit hydrologické funkce krajiny a předcházet zhoršování stavu vodních útvarů. Návrh řešení: Požaduji doplnění regionálního geotechnického a hydrologického hodnocení, posouzení erozních procesů, změn povrchového odtoku a stability svahů, analýzy odnosu půdy a vyhodnocení dopadů přístupových komunikací a zemních prací na hydrologické procesy a stabilitu půdního prostředí. Současně požaduji doplnění regionálního erozního modelu a kumulativního hodnocení hydrologických a erozních dopadů technických zásahů v celé akcelerační oblasti a jejím širším okolí. Pokud nebude možné uvedené nedostatky objektivně a přezkoumatelně odstranit, požaduji vypuštění akcelerační oblasti AOV47 – Bukovec a souvisejícího územního opatření z návrhu Změny č. 2 Územního rozvojového plánu ČR. Zdroje: EUROPEAN UNION. Directive 2000/60/EC establishing a framework for Community action in the field of water policy (Water Framework Directive) [online]. Official Journal of the European Communities, 2000. Dostupné z: https://eur-lex.europa.eu/legal-content/EN/TXT/?uri=CELEX:32000L0060. [cit. 15. 5. 2026]. EUROPEAN COMMISSION. EU Soil Strategy for 2030: Reaping the benefits of healthy soils for people, food, nature and climate [online]. Brussels, 2021. Dostupné z: https://environment.ec.europa.eu/publications/eu-soil-strategy-2030_en. [cit. 15. 5. 2026]. XIA, Z. et al. Assessment of forest disturbance and soil erosion in wind farm project using satellite observations [online]. Resources, Conservation and Recycling, 2025. Dostupné z: https://www.sciencedirect.com/science/article/abs/pii/S0921344924005275. [cit. 13. 5. 2026]. MIER-VALDERRAMA, L. et al. Evaluating soil erosion and runoff dynamics in a humid tropical watershed under utility-scale solar development [online]. International Soil and Water Conservation Research, 2024. Dostupné z: https://www.sciencedirect.com/science/article/pii/S2095633923000850. [cit. 15. 5. 2026]. WANG, Gang et al. Wind farms dry surface soil in temporal and spatial variation [online]. Science of the Total Environment, 2023. Dostupné z: https://www.sciencedirect.com/science/article/abs/pii/S0048969722063926. [cit. 15. 5. 2026]. ČESKO. Zákon č. 334/1992 Sb., o ochraně zemědělského půdního fondu, ve znění pozdějších předpisů [online]. Zákony pro lidi. Dostupné z: https://www.zakonyprolidi.cz/cs/1992-334. [cit. 18. 5. 2026]. **6.3 Rozpor s ochranou lesa a ochranou pozemků určených k plnění funkcí lesa (PUPFL)** **<u>6.3.1 Nedostatečné vyhodnocení záborů pozemků určených k plnění funkcí lesa (PUPFL)</u>** Dokumentace SEA nedostatečně hodnotí rozsah a dlouhodobé dopady záborů pozemků určených k plnění funkcí lesa (PUPFL) v akcelerační oblasti AOV47 – Bukovec. **Z dokumentace vyplývá, že akcelerační oblast AOV – Bukovec má rozlohu 11,8 km², z čehož lesní pozemky tvoří přibližně 51,58 % území. Jedná se tedy o území, které je z více než poloviny tvořeno souvislým lesním komplexem. Ostatně většinu z těchto lesů tvoří les Bukovec podle kterého je AOV pojmenována!** SEA sice připouští zásahy do lesních porostů, neobsahuje však adekvátní vyčíslení záborů pozemků při stavbě, vyhodnocení rozsahu odlesnění, analýzu dlouhodobé ztráty ekologických funkcí lesa ani objektivní posouzení kumulativních dopadů fragmentace lesních porostů. **Dokumentace současně adekvátně nehodnotí rozsah zásahů souvisejících s budováním komunikací, manipulačních ploch, kabelových tras a rozsáhlých základových konstrukcí. SEA přitom předpokládá možnost realizace rozsáhlých technických staveb v lesních porostech a v území s významným podílem lesní krajiny.** Dokumentace však neprokazuje, že rozsah zásahů do PUPFL byl minimalizován. Takový postup je v rozporu se zákonem č. 289/1995 Sb., lesní zákon, který ukládá povinnost chránit pozemky určené k plnění funkcí lesa a omezit jejich odnímání pouze na nezbytné případy.	

Poř.č.	Připomínkové místo	Číslo jednací	Článek	AO	Připomínka	Vyhodnocení
					Současně je návrh v rozporu s lesním zákonem, podle kterého musí být při dotčení PUPFL přednostně využívána jiná řešení a zásahy do lesa musí být minimalizovány. Dokumentace SEA je proto v této části nepřezkoumatelná. Návrh řešení: Požaduji doplnění adekvátního vyhodnocení záborů PUPFL, přesného vyčíslení rozsahu odlesnění, analýzy dlouhodobých dopadů na funkce lesa a objektivního posouzení minimalizace zásahů do lesních pozemků. Pokud nebude možné uvedené nedostatky objektivně a přezkoumatelně odstranit, požaduji vypuštění akcelerační oblasti AOV47 – Bukovec a souvisejícího územního opatření z návrhu Změny č. 2 Územního rozvojového plánu ČR. Zdroje: ČESKÁ REPUBLIKA. Zákon č. 289/1995 Sb., o lesích (lesní zákon) [online]. Dostupné z: https://www.zakonyprolidi.cz/cs/1995-289. [cit. 15. 5. 2026]. **6.3.2 Nesprávné a nepřezkoumatelné hodnocení záborů a fragmentace pozemků určených k plnění funkcí lesa (PUPFL)** Dokumentace SEA závažným způsobem podceňuje rozsah zásahů do pozemků určených k plnění funkcí lesa (PUPFL) a nesprávně hodnotí jejich dopady jako zanedbatelné. SEA uvádí, že u pozemků určených k plnění funkcí lesa dojde pouze k dočasným záborům v rozsahu přibližně 400 m² pro jednu větrnou elektrárnu a maximálně 1000 m² pro přístupové komunikace, přičemž vliv na les označuje za zanedbatelný a bez vlivu na ekologické funkce lesa. Současně dokumentace neobsahuje žádné technické ani prostorové vyhodnocení skutečného rozsahu stavebních zásahů, manipulačních ploch, transportních tras, základových konstrukcí ani nutného rozšíření a zpevnění lesních komunikací. Citace SEA: *U PUPFL (jen hospodářský les) nastane dočasný zábor pro přístupové komunikace v rozsahu max. 1000 m2. Pro umístění samotných VTE je dočasný zábor PUPFL 400 m2 pro jednu VTE. Vliv zanedbatelný v době výstavby a po celou dobu existence VTE!! Potenciální trvalý vliv (výstavba rozvoden apod. jako trvalých staveb) je zanedbatelný. Uplatnění AO nebude mít vliv na ekologické funkce lesa!! Podmínky a zmírňující opatření ÚO: Vliv zanedbatelný, podmínky nestanoveny.* *Opatření SEA: Bez dalšího návrhu dle SEA.* *Bodové ohodnocení 0* Citace UO: *Součástí akcelerační oblasti jsou lesní porosty vytvářející významný krajinný prvek typu les. Zároveň se jedná o biotopy druhů citlivých ke střetu VTE a zvláště chráněných druhů. Dotčenými lesními porosty protékají vodní toky představující další významný krajinný prvek. Zásah do těchto ploch musí být minimalizován následujícími způsoby:* *1. Při umísťování OZE a související infrastruktury respektovat plochy s výskytem nelesních dřevin, jedná se především o remízky a linie křovin na bývalých mezích. Případné zábory těchto biotopů musí být kompenzovány novými výsadbami. Plochy nových výsadeb dřevin musí odpovídat alespoň 1,5násobku původní rozlohy a musí být umístěny ve vzdálenosti minimálně 300 m od paty stožáru nejbližší VTE.* *2. Kácení dřevin na lesních pozemcích i v nelesní zeleni pro potřeby umístění záměrů OZE a související infrastruktury bude probíhat jen v období mimo hnízdění ptáků (tj. mimo březen–červenec).* *3. Obslužné komunikace, příjezdové cesty a technické plochy budou přednostně navrhovány s použitím propustných a vodu vsakujících materiálů. Použití nepropustných povrchů bude omezeno na technologicky nezbytné části a doplněno systémem vsakování nebo retence.* Další citace UO: *Zařízení pro ukládání elektřiny mají obvykle podobu jednoho nebo více lodních kontejnerů, často v oploceném areálu, přičemž kapacita jednotlivých realizovaných úložišť, a tím i jejich plošná výměra, se v posledních letech dynamicky zvyšuje. V rámci ÚO je stanovena podmínka max. výměry areálů určených pro skladování elektřiny, a to do 0,06 ha v rámci jednoho záměru OZE a 1,8 ha pro celou AO. Prostupnost krajiny pro člověka by neměla být omezena, naopak lze očekávat mírně pozitivní vliv realizací nových přístupových komunikací.!!*** **Tento závěr je zcela nepřiměřeně zjednodušený a naprosto neodpovídá skutečnému rozsahu zásahů vzhledem k rozsahu plánované výstavby.** Tento závěr je v přímém rozporu se samotným územním opatřením, které připouští rozsáhlé zásahy do lesních porostů, vznik nových komunikací,	

Poř.č.	Připomínkové místo	Číslo jednací	Článek	AO	Připomínka	Vyhodnocení
					technických ploch, zásahy do biotopů a potřebu následných kompenzačních opatření. Územní opatření současně stanovuje povinnost náhradních výsadeb, omezení kácení a ochranu biotopů citlivých druhů, čímž samo potvrzuje existenci významných zásahů do lesního prostředí. Dokumentace SEA současně zcela ignoruje skutečný rozsah stavebních prací potřebných pro realizaci větrných elektráren o výšce až 250 m. Nehodnotí rozsah kácení lesních porostů pro transport nadrozměrných dílů, nutnost budování a rozšiřování přístupových komunikací, rozsah manipulačních a montážních ploch, rozsah zpevněných ploch pro těžkou techniku a jeřáby, kumulativní dopady při realizaci až 33 větrných elektráren ani dlouhodobou fragmentaci souvislého lesního komplexu. **Dokumentace SEA ani samotné územní opatření vůbec neřeší a nehodnotí devastující způsob výstavby takovýchto obrovských staveb (a ani případné kompenzace), a tomu odpovídající rozměry jednotlivých dílů (tubus u paty má průměr cca 10m a násobnou výšku, jedna lopatka má délku 80m), nutnost výstavby přístupových komunikací do celé lesní oblasti (nejžádanější místa na výstavbu z hlediska údajů o povětrnosti jsou na zalesněných hřebenech oblasti), které vyžadují takový zábor (a vykácení!) lesních pozemků násobně přesahující v SEA uvedený limit 1000 m2 (odpovídá pruhu volného pozemku pouze 10x100 m), stejně tak staveniště násobně přesáhne limit záboru 400 m2 (plocha nutná pro přístup těžkých mixů na beton, které jezdí minimálně po 4 najednou (jde až o 2000 m3 betonu na jeden základ při výšce stroje 250m), plocha nutná pro základy na jeřáb, manipulaci s díly VTE, parkování dalších vozidel). Dále u každé VTE se musí vybudovat základy pro příslušný jeřáb, který má rozměry a hmotnost cca jako VTE. Přístupové komunikace do lesa se musí nejen vykácet, ale i významně zpevnit a to v šíři minimálně 10m. Naplnění povolených limitů AOV 47 (33 věží) s adekvátními odstupy věží proto znamená naprostou devastaci zdejších lesů, jedná se o rozsáhlý souvislý pás lesů, který bude výstavbou zcela zničen ve jménu tzv. ekologie a obnovitelných zdrojů energie. Dokumentace tedy naprosto podceňuje, resp. ignoruje rozsah zásahů spojených s výstavbou komunikací, manipulačních ploch a fragmentací lesních porostů.** Dokumentace rovněž nehodnotí dopady na stabilitu lesních porostů, vodní režim krajiny, mikroklimatické poměry ani zvýšenou zranitelnost lesních ekosystémů, které jsou již nyní oslabeny důsledky kůrovcových kalamit a polomů. SEA přitom současně připouští realizaci nových přístupových komunikací a rozsáhlých technických areálů pro ukládání energie až do rozsahu 1,8 ha pro celou akcelerační oblast. Z dokumentace rovněž vyplývá, že akcelerační oblast AOV47 – Bukovec je z více než poloviny tvořena lesními porosty. V podmínkách rozsáhlého souvislého lesního komplexu proto nelze tvrdit, že realizace až 33 větrných elektráren v akcelerační oblasti nebude mít vliv na ekologické funkce lesa. Takový postup je v rozporu se zákonem č. 289/1995 Sb., lesní zákon, podle kterého je nutné chránit pozemky určené k plnění funkcí lesa, minimalizovat zásahy do lesních pozemků a přednostně využívat jiná řešení mimo lesní pozemky. Současně je návrh v rozporu s principem prevence a principem předběžné opatrnosti podle zákona č. 17/1992 Sb., o životním prostředí. Dokumentace SEA je proto v této části nepřezkoumatelná, neboť neobsahuje objektivní a odborně podložené vyhodnocení skutečného rozsahu zásahů do PUPFL ani jejich kumulativních a dlouhodobých dopadů. Návrh řešení: Požaduji doplnění přezkoumatelného vyhodnocení skutečných záborů PUPFL na základě modelu/studie rozsahu výstavby VTE o výšce 250m, rozsahu kácení lesních porostů, rozsahu manipulačních a montážních ploch, přístupových komunikací a technické infrastruktury včetně objektivního vyhodnocení kumulativních dopadů fragmentace lesních porostů na ekologické funkce lesa, vodní režim a stabilitu krajiny. Současně požaduji doplnění variantního řešení minimalizujícího zásahy do lesních pozemků a prokázání, že nebylo možné využít jiné lokality s menším dopadem na PUPFL. Pokud nebude možné uvedené nedostatky objektivně a přezkoumatelně odstranit, požaduji vypuštění akcelerační oblasti AOV47 – Bukovec a souvisejícího územního opatření z návrhu Změny č. 2 Územního rozvojového plánu ČR. Zdroje: ČESKÁ REPUBLIKA. Zákon č. 289/1995 Sb., o lesích (lesní zákon) [online]. Dostupné z: https://www.zakonyprolidi.cz/cs/1995-289. [cit. 15. 5. 2026].	

Poř.č.	Připomínkové místo	Číslo jednací	Článek	AO	Připomínka	Vyhodnocení
					ČESKÁ REPUBLIKA. Zákon č. 17/1992 Sb., o životním prostředí [online]. Dostupné z: https://www.zakonyprolidi.cz/cs/1992-17. [cit. 15. 5. 2026]. **6.3.3 Fragmentace lesních porostů a zásahy do významných krajinných prvků (VKP)** **Les je významný krajinný prvek.** K významným krajinným prvkům (dále jen „VKP"): VKP tvoří základní prvek obecné ochrany přírody a krajiny podle § 3 odst. 1 písm. b) ZOPK. Jejich ochrana je veřejným zájmem a vychází z jejich ekologické, stabilizační a estetické funkce v krajině. VKP je nutné chápat jako funkční součást krajinné struktury, jejíž význam spočívá nejen v jejím prostorovém vymezení, ale zejména ve schopnosti udržovat ekologickou stabilitu a zajišťovat vazby v krajině. **Zásahy do VKP proto nelze posuzovat izolovaně, ale vždy ve vztahu k jejich širším ekologickým funkcím a návaznosti na územní systém ekologické stability.** Dokumentace SEA nedostatečně hodnotí rozsah fragmentace lesních porostů a zásahů do významných krajinných prvků (VKP), přestože sama potvrzuje přítomnost rozsáhlých lesních komplexů, vodních toků, remízků, liniové zeleně a dalších ekologicky významných krajinných struktur v území akcelerační oblasti AOV47 – Bukovec. Územní opatření výslovně uvádí, že součástí akcelerační oblasti jsou lesní porosty vytvářející významný krajinný prvek typu les a že dotčenými lesními porosty protékají vodní toky představující další významný krajinný prvek. Současně dokumentace připouští zásahy do remízků, liniové zeleně a nelesních dřevin, když stanovuje pouze jejich částečnou kompenzaci novými výsadbami. Dokumentace dále uvádí, že v území se nachází mimolesní zeleň, skupiny stromů, pozůstatky remízů a liniové zeleně a že lze očekávat negativní dopady na tyto porosty v souvislosti s budováním přístupových komunikací a manipulačních ploch. Přesto SEA označuje vlivy na krajinnou strukturu, ekologickou stabilitu a funkce lesa za zanedbatelné nebo pouze mírně negativní, aniž by objektivně vyhodnotila rozsah fragmentace souvislých lesních porostů, dopady nových komunikací a technických koridorů, přerušení krajinných vazeb, narušení migrační prostupnosti území, kumulativní zásahy do VKP ani dlouhodobé dopady na ekologickou stabilitu krajiny. Dokumentace současně připouští vznik nových fyzických a vizuálních bariér v území a sama konstatuje existenci migračního koridoru zvláště chráněných druhů velkých savců. Současně dokumentace výslovně potvrzuje, že některé biotopy v lokalitě vytvářejí přirozený přechod mezi lesem a bezlesím. Tyto krajinné přechody přitom představují ekologicky mimořádně cenné struktury s významnou funkcí pro biodiverzitu, migraci druhů a stabilitu krajiny. Dokumentace SEA však neobsahuje analýzu, jak budou tyto krajinné struktury ovlivněny realizací až 33 větrných elektráren v akcelerační oblasti AOV47 – Bukovec, rozsáhlé dopravní infrastruktury, manipulačních ploch a technického zázemí. Takový postup je v rozporu se zákonem č. 114/1992 Sb., o ochraně přírody a krajiny, podle kterého jsou významné krajinné prvky chráněny před poškozováním a ničením. Samotné odůvodnění územního opatření přitom tuto zákonnou ochranu výslovně připomíná. Současně je návrh v rozporu s principem ekologické stability krajiny, principem prevence a principem předběžné opatrnosti podle zákona č. 17/1992 Sb., o životním prostředí. Dokumentace SEA je proto v této části nepřezkoumatelná, neboť neobsahuje objektivní a odborně podložené vyhodnocení skutečných dopadů fragmentace krajiny a zásahů do významných krajinných prvků. Návrh řešení: Požaduji doplnění adekvátního vyhodnocení dopadů fragmentace lesních porostů a zásahů do významných krajinných prvků, zejména lesů, vodních toků, remízků, liniové zeleně a krajinných přechodů mezi lesem a bezlesím. Současně požaduji doplnění objektivního posouzení dopadů nových komunikací, manipulačních ploch a technických koridorů na ekologickou stabilitu krajiny, migrační prostupnost území a funkčnost významných krajinných prvků. Pokud nebude možné uvedené nedostatky objektivně a přezkoumatelně odstranit, požaduji vypuštění akcelerační oblasti AOV47 – Bukovec a souvisejícího územního opatření z návrhu Změny č. 2 Územního rozvojového plánu ČR. Zdroje: ČESKÁ REPUBLIKA. Zákon č. 114/1992 Sb., o ochraně přírody a krajiny [online]. Dostupné z: https://www.zakonyprolidi.cz/cs/1992-114. [cit. 15. 5. 2026].	

Poř.č.	Připomínkové místo	Číslo jednací	Článek	AO	Připomínka	Vyhodnocení
					ČESKÁ REPUBLIKA. Zákon č. 17/1992 Sb., o životním prostředí [online]. Dostupné z: https://www.zakonyprolidi.cz/cs/1992-17. [cit. 15. 5. 2026]. **6.3.4 Nevyhodnocení kumulativních dopadů souvislého pásu akceleračních oblastí na lesní ekosystémy a PUPFL** Dokumentace SEA neobsahuje objektivní a přezkoumatelné vyhodnocení kumulativních dopadů souvislého pásu akceleračních oblastí AOV47 – Bukovec, AOV48 – Chrbonín, AOV49 – Křeč a AOV50 – Obratáň na lesní ekosystémy, pozemky určené k plnění funkcí lesa (PUPFL), migrační prostupnost krajiny a ekologickou stabilitu širšího území. Z předložených podkladů vyplývá, že v rámci uvedených akceleračních oblastí je uvažováno celkem až 88 větrných elektráren: AOV47 – Bukovec – 33 VTE, AOV48 – Chrbonín – 13 VTE, AOV49 – Křeč – 24 VTE a AOV50 – Obratáň – 18 VTE. Současně se jedná o rozsáhlé území s významným zastoupením PUPFL: AOV47 – 51,58 % PUPFL, AOV48 – 49,32 % PUPFL, AOV49 – 22,71 % PUPFL a AOV50 – 35,29 % PUPFL. **Dokumentace jednotlivé akcelerační oblasti hodnotí převážně izolovaně, aniž by objektivně posoudila skutečnost, že se jedná o prostorově navazující soustavu rozsáhlých území, která vytváří souvislý pás potenciální výstavby větrných elektráren v lesní a leso-zemědělské krajině.** Dokumentace současně opakovaně potvrzuje přítomnost hospodářských lesů, mokřadů, pramenišť, vodních toků, remízků, migračních koridorů zvláště chráněných druhů velkých savců, biotopů zvláště chráněných druhů a významných krajinných prvků. Přesto SEA neobsahuje vyhodnocení souhrnné fragmentace lesních komplexů, analýzu kumulativního rozsahu kácení, vyhodnocení souběžného budování komunikací a technických koridorů, posouzení dopadů na migrační prostupnost krajiny v širším území ani objektivní hodnocení dlouhodobého narušení ekologické stability krajiny. Dokumentace rovněž nehodnotí synergické působení jednotlivých akceleračních oblastí, které může vést k rozsáhlému narušení souvislých lesních ekosystémů Křemešnické vrchoviny a okolní krajiny. Kumulativní dopady na lesní ekosystémy nelze objektivně vyhodnotit bez znalosti rozsahu doprovodné infrastruktury. Přitom právě kumulativní a synergické vlivy představují podle zákona č. 100/2001 Sb., o posuzování vlivů na životní prostředí, povinnou součást vyhodnocení SEA. Takový postup je rovněž v rozporu s § 13 a § 14 zákona č. 289/1995 Sb., lesní zákon, s § 4 odst. 2 zákona č. 114/1992 Sb., o ochraně přírody a krajiny a s principem prevence a principem předběžné opatrnosti podle § 13 zákona č. 17/1992 Sb., o životním prostředí. Dokumentace SEA je proto v této části nepřezkoumatelná, neboť neobsahuje objektivní vyhodnocení skutečných kumulativních dopadů souvislého pásu akceleračních oblastí na PUPFL, lesní ekosystémy a ekologickou stabilitu širšího území. Návrh řešení: Požaduji doplnění komplexního kumulativního a synergického hodnocení dopadů akceleračních oblastí AOV47, AOV48, AOV49 a AOV50 na lesní ekosystémy, PUPFL, významné krajinné prvky, migrační prostupnost území a ekologickou stabilitu krajiny. Současně požaduji doplnění objektivního vyhodnocení souhrnného rozsahu kácení lesních porostů, budování komunikací, technických koridorů a fragmentace souvislých lesních celků v širším území. Pokud nebude možné uvedené nedostatky objektivně a přezkoumatelně odstranit, požaduji vypuštění akcelerační oblasti AOV47 – Bukovec a souvisejícího územního opatření z návrhu Změny č. 2 Územního rozvojového plánu ČR. Zdroje: ČESKÁ REPUBLIKA. Zákon č. 289/1995 Sb., o lesích (lesní zákon) [online]. Dostupné z: https://www.zakonyprolidi.cz/cs/1995-289. [cit. 15. 5. 2026]. ČESKÁ REPUBLIKA. Zákon č. 114/1992 Sb., o ochraně přírody a krajiny [online]. Dostupné z: https://www.zakonyprolidi.cz/cs/1992-114. [cit. 15. 5. 2026]. ČESKÁ REPUBLIKA. Zákon č. 17/1992 Sb., o životním prostředí [online]. Dostupné z: https://www.zakonyprolidi.cz/cs/1992-17. [cit. 15. 5. 2026]. **6.3.5 Absence prokázání převahy veřejného zájmu nad ochranou lesa** **Dokumentace SEA neprokazuje existenci převažujícího veřejného zájmu nad ochranou lesa a funkcemi pozemků určených k plnění funkcí lesa (PUPFL). Současně neobsahuje objektivní**	

Poř.č.	Připomínkové místo	Číslo jednací	Článek	AO	Připomínka	Vyhodnocení
					vyhodnocení proporcionality zásahů do lesních porostů, transparentní porovnání méně konfliktních variant mimo lesní území ani prokázání, že navržené řešení představuje variantu s nejmenšími dopady na lesní ekosystémy. Dokumentace přitom předpokládá rozsáhlé zásahy do lesního prostředí, aniž by objektivně doložila, proč byly preferovány právě lesní a krajinářsky citlivé lokality a zda nebylo možné využít alternativní území s nižšími dopady na PUPFL, ekologickou stabilitu krajiny a významné krajinné prvky. SEA současně neobsahuje transparentní vyhodnocení konfliktů v lesních územích, nehodnotí možnosti využití antropogenně zatížených lokalit a neprokazuje systematickou minimalizaci zásahů do ekologicky stabilních lesních porostů. Současně není doložen nadřazený veřejný zájem, který by odůvodňoval odnětí pozemků určených k plnění funkcí lesa ve smyslu zákona č. 289/1995 Sb., lesní zákon. Návrh rovněž neprokazuje, že byly vyčerpány méně konfliktní alternativy, jak vyžaduje zákon č. 249/2025 Sb., o urychlení využívání obnovitelných zdrojů energie. Takový postup je současně v rozporu se směrnicí 2001/42/ES, protože dokumentace neobsahuje objektivní vyhodnocení rozumných alternativ řešení ani transparentní posouzení jejich environmentálních dopadů. Závěr SEA, podle něhož je vliv na les „zanedbatelný", je v rozporu se skutečným rozsahem potenciálních zásahů do lesních porostů, ekologických funkcí lesa a stability krajiny a neodpovídá reálným dopadům navrhovaného řešení. Dokumentace SEA je proto v této části nepřezkoumatelná. Návrh řešení: Požaduji doplnění objektivního posouzení proporcionality zásahů do PUPFL, transparentního porovnání alternativních variant mimo lesní území a prokázání, že navržené řešení představuje nejméně konfliktní variantu z hlediska ochrany lesa, ekologické stability krajiny a významných krajinných prvků. Pokud nebude možné uvedené nedostatky objektivně a přezkoumatelně odstranit, požaduji vypuštění akcelerační oblasti AOV47 – Bukovec a souvisejícího územního opatření z návrhu Změny č. 2 Územního rozvojového plánu ČR. Zdroje: ČESKÁ REPUBLIKA. Zákon č. 289/1995 Sb., o lesích (lesní zákon) [online]. Dostupné z: https://www.zakonyprolidi.cz/cs/1995-289. [cit. 15. 5. 2026]. ČESKÁ REPUBLIKA. Zákon č. 249/2025 Sb., o urychlení využívání některých obnovitelných zdrojů energie a o změně souvisejících zákonů (zákon o urychlení využívání obnovitelných zdrojů energie) [online]. Dostupné z: https://www.zakonyprolidi.cz/cs/2025-249. [cit. 15. 5. 2026]. EVROPSKÝ PARLAMENT A RADA EVROPSKÉ UNIE. Směrnice 2001/42/ES o posuzování vlivů některých plánů a programů na životní prostředí [online]. Dostupné z: https://eur-lex.europa.eu/legal-content/CS/TXT/?uri=CELEX%3A32001L0042. [cit. 15. 5. 2026]. **6.3.6 Nedostatečné posouzení mimoprodukčních funkcí lesa** **Dokumentace SEA nedostatečně hodnotí dopady návrhu na mimoprodukční funkce lesa, zejména funkce ekologické, retenční, klimatické, rekreační a krajinotvorné.** **SEA současně nehodnotí dlouhodobé změny mikroklimatu, neposuzuje oslabení retenční schopnosti lesů, neobsahuje hodnocení vlivů na stabilitu lesních ekosystémů ani nevyhodnocuje dopady na rekreační využití lesního prostředí.** Dokumentace přitom předpokládá rozsáhlé technické zásahy do lesních porostů a vznik nových komunikací v dosud relativně souvislých lesních celcích. Fragmentace a technické zásahy mohou dlouhodobě oslabovat ekologické a klimatické funkce lesních ekosystémů. Dokumentace SEA však tyto mimoprodukční funkce lesa hodnotí pouze obecně. Takový postup je v rozporu se zákonem č. 289/1995 Sb., lesní zákon, podle kterého jsou lesy významnou složkou životního prostředí a plní řadu mimoprodukčních funkcí. Současně je návrh v rozporu s principem ochrany ekologické stability krajiny podle zákona č. 114/1992 Sb., o ochraně přírody a krajiny. Dokumentace SEA je proto v této části nepřezkoumatelná. Návrh řešení: Požaduji doplnění adekvátního hodnocení mimoprodukčních funkcí lesa, posouzení dopadů na retenční, klimatickou a ekologickou stabilitu území a doplnění hodnocení rekreační funkce lesních porostů.	

Poř.č.	Připomínkové místo	Číslo jednací	Článek	AO	Připomínka	Vyhodnocení
					Pokud nebude možné uvedené nedostatky objektivně a přezkoumatelně odstranit, požaduji vypuštění akcelerační oblasti AOV47 – Bukovec a souvisejícího územního opatření z návrhu Změny č. 2 Územního rozvojového plánu ČR. Zdroje: ČESKÁ REPUBLIKA. Zákon č. 289/1995 Sb., o lesích (lesní zákon) [online]. Dostupné z: https://www.zakonyprolidi.cz/cs/1995-289. [cit. 15. 5. 2026]. ČESKÁ REPUBLIKA. Zákon č. 114/1992 Sb., o ochraně přírody a krajiny [online]. Dostupné z: https://www.zakonyprolidi.cz/cs/1992-114. [cit. 15. 5. 2026]. **6.3.7 Nepřípustné odkládání ochrany lesa do navazujících řízení** Dokumentace SEA nepřípustně odkládá podstatnou část posouzení dopadů na lesní pozemky a ochranu PUPFL až do budoucích navazujících řízení. SEA současně nestanovuje konkrétní limity zásahů do lesních porostů, neobsahuje adekvátní prostorové vymezení konfliktů, nepředkládá konkrétní podmínky ochrany lesa ani neprokazuje, že zásahy do PUPFL budou skutečně minimalizovány. Dokumentace přitom ponechává zásadní otázky ochrany lesa až na budoucí projektovou dokumentaci a individuální povolovací procesy. Takový postup neumožňuje objektivně posoudit přijatelnost návrhu již na úrovni strategického hodnocení, ale je v rozporu se zákonem č. 100/2001 Sb., o posuzování vlivů na životní prostředí, který vyžaduje vyhodnocení podstatných vlivů již na úrovni koncepce. Současně je návrh v rozporu s principem prevence a předběžné opatrnosti. Dokumentace SEA je proto v této části nepřezkoumatelná. Návrh řešení: Požaduji doplnění konkrétního vyhodnocení zásahů do PUPFL již na úrovni SEA, stanovení jednoznačných limitů ochrany lesa, adekvátní prostorové vymezení konfliktů a objektivní posouzení přijatelnosti návrhu z hlediska ochrany lesních pozemků. Pokud nebude možné uvedené nedostatky objektivně a přezkoumatelně odstranit, požaduji vypuštění akcelerační oblasti AOV47 – Bukovec a souvisejícího územního opatření z návrhu Změny č. 2 Územního rozvojového plánu ČR. Zdroje: ČESKÁ REPUBLIKA. Zákon č. 100/2001 Sb., o posuzování vlivů na životní prostředí a o změně některých souvisejících zákonů (zákon o posuzování vlivů na životní prostředí) [online]. Dostupné z: https://www.zakonyprolidi.cz/cs/2001-100. [cit. 16. 5. 2026]. **6.3.8 Rozpor s odbornými studiemi potvrzujícími negativní dopady fragmentace lesa** Vymezení akcelerační oblasti AOV47 – Bukovec je v rozporu s ochranou pozemků určených k plnění funkcí lesa a bagatelizuje skutečné dopady výstavby větrných elektráren na lesní ekosystémy. Dokumentace SEA hodnotí vliv na les jako zanedbatelný a pracuje převážně **pouze s přímými zábory pro základy větrných elektráren a přístupové komunikace. Tento přístup však neodpovídá současným odborným poznatkům ani požadavkům evropské a české environmentální politiky.** Studie Xia et al. (2025), založená na satelitních datech Landsat a Sentinel-2, potvrzuje, že největší zásah do lesních ekosystémů nepředstavují samotné turbíny, ale rozsáhlá síť přístupových komunikací, manipulačních ploch a doprovodné infrastruktury. Studie uvádí významnou míru narušení lesních porostů, zvýšení eroze a dlouhodobou fragmentaci krajiny. Přehledová studie Sander et al. (2024), analyzující 152 odborných publikací, potvrzuje, že výstavba větrných elektráren v lesních územích vede ke ztrátě konektivity biotopů, narušení migračních tras živočichů, změnám mikroklimatu lesa a oslabení ekologické stability. Studie Hending et al. (2023) potvrzuje, že fragmentace lesa a vznik nových okrajových zón vede ke snížení druhové rozmanitosti, zhoršení strukturální stability lesních porostů, vyšší zranitelnosti vůči větru, vysychání a degradaci lesního prostředí. Studie současně upozorňuje, že negativní účinky okrajových efektů mohou zasahovat stovky metrů do vnitřní části lesa a působí synergicky s dalšími antropogenními zásahy. Studie Haddad et al. (2015) dále potvrzuje, že fragmentace lesních ekosystémů způsobuje dlouhodobé oslabování ekologické stability, pokles biodiverzity a vyšší zranitelnost vůči klimatickým extrémům. Tyto závěry odpovídají také požadavkům strategie EU Soil Strategy for 2030 (2021) a zákona č. 289/1995 Sb., o lesích, podle něhož je les národním přírodním bohatstvím a musí být zachovány všechny jeho funkce.	

Poř.č.	Připomínkové místo	Číslo jednací	Článek	AO	Připomínka	Vyhodnocení
					Dokumentace SEA přitom neobsahuje reálné vyhodnocení liniové fragmentace lesa, kumulativních dopadů více akceleračních oblastí ani dlouhodobých změn ekologické stability lesních ekosystémů. Dokumentace je proto v této části nepřezkoumatelná a neumožňuje objektivně posoudit skutečné dopady návrhu na lesní ekosystémy a ekologickou stabilitu území. Návrh řešení: Požaduji doplnění adekvátního hodnocení liniové fragmentace lesa, kumulativních dopadů přístupových komunikací a doprovodné infrastruktury, posouzení okrajových efektů, narušení migračních tras a změn mikroklimatu lesa, včetně vyhodnocení dlouhodobých dopadů na ekologickou stabilitu a retenční funkce lesních ekosystémů. Pokud nebude možné uvedené nedostatky objektivně a přezkoumatelně odstranit, požaduji vypuštění akcelerační oblasti AOV47 – Bukovec a souvisejícího územního opatření z návrhu Změny č. 2 Územního rozvojového plánu ČR. Zdroje: XIA, Zilong et al. Assessment of forest disturbance and soil erosion in wind farm project using satellite observations [online]. Resources, Conservation & Recycling, 2025. Dostupné z: https://www.sciencedirect.com/science/article/abs/pii/S0921344924005275. [cit. 15. 5. 2026]. SANDER, L. et al. Global Review on Environmental Impacts of Onshore Wind Farms [online]. Energies, 2024. Dostupné z: https://www.mdpi.com/1996-1073/17/13/3098. [cit. 15. 5. 2026]. HENDING, D. et al. Forest fragmentation and its associated edge-effects reduce tree diversity and structural diversity in Madagascar transitional forests [online]. Biodiversity and Conservation, 2023. Dostupné z: https://link.springer.com/article/10.1007/s10531-023-02657-0. [cit. 15. 5. 2026]. HADDAD, Nick M. et al. Habitat Fragmentation and Its Lasting Impact on Earth's Ecosystems [online]. Science Advances, 2015. Dostupné z: https://www.science.org/doi/10.1126/sciadv.1500052. [cit. 15. 5. 2026]. EUROPEAN COMMISSION. EU Soil Strategy for 2030: Reaping the benefits of healthy soils for people, food, nature and climate [online]. Brussels, 2021. Dostupné z: https://eur-lex.europa.eu/legal-content/EN/TXT/?uri=celex%3A52021DC0699. [cit. 15. 5. 2026]. ČESKÁ REPUBLIKA. Zákon č. 289/1995 Sb., o lesích (lesní zákon) [online]. Dostupné z: https://www.zakonyprolidi.cz/cs/1995-289. [cit. 15. 5. 2026]. **<u>6.3.9 Narušení vodního režimu lesa a zvýšení erozních procesů</u>** **Dokumentace SEA nehodnotí skutečné dopady výstavby větrných elektráren na vodní režim lesa, retenční schopnost území ani vznik erozních procesů.** Návrh AOV47 – Bukovec je proto v rozporu s cíli strategie EU Soil Strategy for 2030 (2021), která požaduje ochranu půdy před erozí, degradací a ztrátou retenční schopnosti. Studie Xia et al. (2025) potvrzuje, že budování přístupových komunikací a manipulačních ploch vede ke zvýšení povrchového odtoku vody, urychlení eroze a narušení infiltračních procesů v lesních oblastech. Studie Laurance et al. (2007) prokazuje, že fragmentace lesa způsobuje změny proudění vzduchu, vysychání lesních okrajů a pokles půdní vlhkosti, což může dlouhodobě narušovat retenční schopnost lesa. Výzkum Fahrig (2003) potvrzuje, že i relativně úzké liniové zásahy, například nové lesní komunikace nebo energetické koridory, významně mění hydrologické procesy a zvyšují citlivost lesa vůči klimatickým extrémům. **Dokumentace SEA však tyto hydrologické a mikroklimatické dopady vůbec nevyhodnocuje, přestože akcelerační oblast je tvořena rozsáhlými souvislými lesními porosty.** Dokumentace je proto v této části nepřezkoumatelná a neumožňuje objektivně posoudit možné dopady návrhu na retenční schopnost lesa, erozi a hydrologickou stabilitu území. Návrh řešení: Požaduji doplnění adekvátního hydrologického a mikroklimatického hodnocení lesních porostů, posouzení změn infiltrace, povrchového odtoku a erozních procesů, vyhodnocení vlivů liniových zásahů na retenční schopnost lesa a doplnění kumulativního hodnocení dopadů na vodní režim lesních ekosystémů. Pokud nebude možné uvedené nedostatky objektivně a přezkoumatelně odstranit, požaduji vypuštění akcelerační oblasti AOV47 – Bukovec a souvisejícího územního opatření z návrhu Změny č. 2 Územního rozvojového plánu ČR. Zdroje:	

Poř.č.	Připomínkové místo	Číslo jednací	Článek	AO	Připomínka	Vyhodnocení
					EUROPEAN COMMISSION. EU Soil Strategy for 2030: Reaping the benefits of healthy soils for people, food, nature and climate [online]. Brussels, 2021. Dostupné z: https://eur-lex.europa.eu/legal-content/EN/TXT/?uri=celex%3A52021DC0699. [cit. 15. 5. 2026]. XIA, Zilong et al. Assessment of forest disturbance and soil erosion in wind farm project using satellite observations [online]. Resources, Conservation & Recycling, 2025. Dostupné z: https://www.sciencedirect.com/science/article/abs/pii/S0921344924005275. [cit. 15. 5. 2026]. LAURANCE, William F. et al. Habitat Fragmentation, Variable Edge Effects, and the Landscape-Divergence Hypothesis [online]. PLoS ONE, 2007. Dostupné z: https://pmc.ncbi.nlm.nih.gov/articles/PMC1995757/. [cit. 15. 5. 2026]. FAHRIG, Lenore. Effects of Habitat Fragmentation on Biodiversity [online]. Annual Review of Ecology, Evolution, and Systematics, 2003. Dostupné z: https://www.annualreviews.org/doi/10.1146/annurev.ecolsys.34.011802.132419. [cit. 15. 5. 2026]. **6.3.10 Ztráta uhlíkových zásob lesa a uhlíkový dluh** **Dokumentace SEA nehodnotí uhlíkové dopady odlesnění a zásahů do lesních půd spojených s výstavbou větrných elektráren, přestože tyto zásahy mohou významně ovlivnit klimatickou bilanci území.** Návrh AOV47 – Bukovec je proto v rozporu s cíli strategie EU Soil Strategy for 2030 (2021), která označuje lesní půdy a půdní uhlík za zásadní součást klimatické stability a adaptačních opatření Evropské unie. Studie Xu et al. (2025) upozorňují, že výstavba větrných parků v lesních oblastech vede ke ztrátě uhlíkových zásob vegetace i půdního uhlíku a může významně snižovat skutečný klimatický přínos obnovitelných zdrojů energie. Studie Griscom et al. (2017) potvrzuje, že zachování lesních ekosystémů a omezení odlesňování představuje jeden z nejvýznamnějších nástrojů pro snižování emisí skleníkových plynů. Odstraňování lesních porostů a zásahy do lesních půd naopak vedou k okamžitému uvolňování uhlíku akumulovaného v biomase i půdě. Přehledová studie Mayer et al. (2020) potvrzuje, že mechanické zásahy do lesních půd, výstavba infrastruktury a disturbance lesních ekosystémů mohou významně snižovat zásoby organického uhlíku v půdě a dlouhodobě ovlivňovat uhlíkovou stabilitu lesa. Výzkumy dlouhodobé uhlíkové bilance lesních ekosystémů současně potvrzují, že starší a nenarušené lesní porosty představují významné dlouhodobé zásobárny uhlíku a jejich narušení vede k dlouhodobému uhlíkovému dluhu, jehož kompenzace může trvat desítky let. Dokumentace SEA přitom nepracuje s reálnou uhlíkovou bilancí odlesnění, fragmentace lesa ani dlouhodobými emisemi vznikajícími degradací lesních půd. Dokumentace je proto v této části nepřezkoumatelná a neumožňuje objektivně posoudit skutečné klimatické dopady návrhu. Návrh řešení: Požaduji doplnění reálné uhlíkové bilance odlesnění a zásahů do lesních půd, vyhodnocení emisí vznikajících degradací lesních ekosystémů, posouzení dlouhodobého uhlíkového dluhu a doplnění klimatického hodnocení zahrnujícího ztrátu půdního a vegetačního uhlíku v důsledku výstavby a provozu větrných elektráren. Pokud nebude možné uvedené nedostatky objektivně a přezkoumatelně odstranit, požaduji vypuštění akcelerační oblasti AOV47 – Bukovec a souvisejícího územního opatření z návrhu Změny č. 2 Územního rozvojového plánu ČR. Zdroje: EUROPEAN COMMISSION. EU Soil Strategy for 2030: Reaping the benefits of healthy soils for people, food, nature and climate [online]. Brussels, 2021. Dostupné z: https://eur-lex.europa.eu/legal-content/EN/TXT/?uri=celex%3A52021DC0699. [cit. 15. 5. 2026]. XU, K. et al. Land use impacts the environmental benefits of wind energy farms [online]. Communications Earth & Environment, 2025. Dostupné z: https://www.nature.com/articles/s43247-025-02833-w. [cit. 15. 5. 2026]. GRISCOM, B. W. et al. Natural climate solutions [online]. Proceedings of the National Academy of Sciences, 2017. Dostupné z: https://www.pnas.org/doi/10.1073/pnas.1710465114. [cit. 15. 5. 2026]. MAYER, Mathias et al. Tamm Review: Influence of forest management activities on soil organic carbon stocks: A knowledge synthesis [online]. Forest Ecology and Management, 2020. Dostupné z: https://www.sciencedirect.com/science/article/pii/S0378112720300268. [cit. 15. 5. 2026].	

					6.3.11 Geotechnická stabilita a riziko eroze ve svažitých lesních územích **Dokumentace SEA nehodnotí geotechnická rizika spojená s budováním hlubokých základů větrných elektráren, rozsáhlými zemními pracemi a budováním přístupových komunikací ve svažitých lesních územích.** Návrh je proto v rozporu s požadavky zákona č. 289/1995 Sb., o lesích, a zákona č. 254/2001 Sb., vodní zákon, podle nichž musí být chráněna lesní půda, retenční schopnost krajiny a stabilita odtokových poměrů. Studie Jeong et al. (2021) potvrzuje, že zemní práce spojené s budováním lesních komunikací a zářezů ve svazích významně zvyšují riziko svahových deformací, eroze a lokálních sesuvů, zejména v územích s vyššími sklony a narušeným vodním režimem. Studie současně upozorňuje, že stabilita svahů je silně ovlivněna odlesněním, změnou drenážních poměrů a mechanickým narušením půdy. Výzkum Depicker et al. (2021) potvrzuje, že odlesnění vede ke snížení stability svahů v důsledku změn hydrologických a geotechnických podmínek. Odstranění vegetačního krytu snižuje kořenovou stabilizaci půdy, urychluje povrchový odtok a zvyšuje riziko eroze a svahových pohybů. Studie Yousefi (2024) dále potvrzuje, že lesní komunikace představují významný zdroj eroze a sedimentace ve svažitých lesních územích. Eroze přitom významně roste v závislosti na sklonu svahu, geologickém podloží a intenzitě srážek. Dokumentace SEA však neobsahuje adekvátní geologické ani hydrogeologické posouzení těchto rizik, přestože akcelerační oblast zasahuje do lesních a místy svažitých území. Dokumentace je proto v této části nepřezkoumatelná a neumožňuje objektivně posoudit možné dopady návrhu na stabilitu svahů, erozi a geotechnickou bezpečnost území. Návrh řešení: Požaduji doplnění adekvátního geologického, geotechnického a hydrogeologického posouzení svažitých lesních území, vyhodnocení stability svahů, drenážních poměrů a erozních procesů, posouzení dopadů přístupových komunikací a zemních prací na lesní půdu a doplnění kumulativního hodnocení geotechnických a hydrologických rizik celé akcelerační oblasti. Pokud nebude možné uvedené nedostatky objektivně a přezkoumatelně odstranit, požaduji vypuštění akcelerační oblasti AOV47 – Bukovec a souvisejícího územního opatření z návrhu Změny č. 2 Územního rozvojového plánu ČR. Zdroje: ČESKÁ REPUBLIKA. Zákon č. 289/1995 Sb., o lesích (lesní zákon) [online]. Dostupné z: https://www.zakonyprolidi.cz/cs/1995-289. [cit. 15. 5. 2026]. ČESKÁ REPUBLIKA. Zákon č. 254/2001 Sb., vodní zákon [online]. Dostupné z: https://www.zakonyprolidi.cz/cs/2001-254. [cit. 15. 5. 2026]. JEONG, E. et al. Characteristics of forest road cut slopes affecting the occurrence of slope failures [online]. Journal of Forest Research, 2021. Dostupné z: https://www.tandfonline.com/doi/full/10.1080/21580103.2021.1967789. [cit. 15. 5. 2026]. DEPICKER, A. et al. Interactions between deforestation, landscape rejuvenation and shallow landsliding [online]. Earth Surface Dynamics, 2021. Dostupné z: https://esurf.copernicus.org/articles/9/445/2021/esurf-9-445-2021.pdf. [cit. 15. 5. 2026]. YOUSEFI, S. et al. A Hot-Spot Analysis of Forest Roads Based on Soil Erosion and Sediment Production [online]. Land, 2024. Dostupné z: https://www.mdpi.com/2073-445X/13/10/1583. [cit. 15. 5. 2026]. **6.3.12 Neslučitelnost s podmínkami krajských úřadů:** V této souvislosti upozorňujeme na podmínky krajského úřadu Jihočeského kraje a obdobné podmínky Krajského úřadu kraje Vysočina v nesouhlasném stanovisku, **které jsou neslučitelné s limity v UO**: *VTE a související infrastrukturu na pozemcích určených k plnění funkcí lesa (dále jen „PUPFL") umisťovat pouze tehdy, pokud bude prokázáno, že obdobné řešení nelze realizovat mimo PUPFL nebo s menším zásahem do PUPFL.*** *Přednostně využívat pouze pozemky méně významné z hlediska plnění funkcí lesa, zejména plochy s omezenou schopností dlouhodobého plnění funkcí lesa, bezlesí nebo porosty s nižší kvalitou. Naopak nepřipustit zásahy do porostů, jejichž dotčení by vedlo k významnému omezení hospodaření nebo stability lesního komplexu.*** *Nepřipustit umístění VTE a související infrastruktury na PUPFL, které by vedlo k nevhodnému dělení lesa, vzniku nových dlouhých porostních stěn nebo ke zvýšení rizika bořivých větrů. VTE umísťovat přednostně do okrajových částí lesních komplexů, nikoli do jejich vnitřních souvislých částí.* *Nepřipustit řešení, která naruší páteřní síť lesních cest, meliorační zařízení, hrazení bystřin nebo jiná zařízení sloužící lesnímu hospodářství. Pokud je zásah nezbytný, požadovat náhradní řešení minimálně stejné funkční hodnoty.*	

Poř.č.	Připomínkové místo	Číslo jednací	Článek	AO	Připomínka	Vyhodnocení
					Nepřipustit nové komunikace a průseky v lese, pokud by jejich zřízení zvýšilo ohrožení lesa větrem nebo vodní erozí. Kabelové trasy a dopravní napojení řešit přednostně mimo PUPFL případně po stávající infrastruktuře takovým způsobem, aby neomezovalo využití běžných lesních technologií při přejezdu. *VTE ani případná související zařízení pro ukládání energie nebudou umisťovány na stanovištích extrémní edafické řady (Z, X, Y, J) na stanovištích ovlivněných vodou (edafické kategorie L, U, V, O, P, Q, G, T a R) a stanovištích lesních typů s výrazným svahovým charakterem, který je označen čtyřmístným kódem, kde poslední písmeno je „e" podle typologických map Národního lesnického institutu (NLI)* *Odůvodnění:* *Zachování souvislých lesních komplexů je klíčové jak z hlediska ekologické stability, tak z hlediska hospodářského využití lesa. Fragmentace by měla dlouhodobé negativní kumulativní dopady na stabilitu porostů hospodaření i ekologické funkce lesa. Zachování celistvosti lesa je proto základním předpokladem přijatelnosti realizace OZE v lesních územích.*** **<u>Návrh řešení:</u>** Požaduji doplnění v souladu s výše uvedenými podmínkami krajských úřadů přezkoumatelného vyhodnocení skutečných záborů PUPFL na základě modelu/studie rozsahu výstavby VTE o výšce 250m, rozsahu kácení lesních porostů, rozsahu manipulačních a montážních ploch, přístupových komunikací a technické infrastruktury včetně objektivního vyhodnocení kumulativních dopadů fragmentace lesních porostů na ekologické funkce lesa, vodní režim a stabilitu krajiny. Současně požaduji v souladu s výše uvedenými podmínkami krajských úřadů doplnění variantního řešení minimalizujícího zásahy do lesních pozemků a prokázání, že nebylo možné využít jiné lokality s menším dopadem na PUPFL. Pokud nebude možné uvedené nedostatky objektivně a přezkoumatelně odstranit, požaduji vypuštění akcelerační oblasti AOV47 – Bukovec a souvisejícího územního opatření z návrhu Změny č. 2 Územního rozvojového plánu ČR. **6.4 Ochrana přírody a biodiverzity** **<u>6.4.1 Nedostatečné posouzení dopadů na soustavu Natura 2000 a evropsky významné lokality</u>** Dokumentace SEA podceňuje skutečné dopady akcelerační oblasti AOV47 – Bukovec na evropsky významné lokality Natura 2000, chráněné druhy ptáků a netopýrů a širší migrační vazby v krajině. Návrh AOV47 – Bukovec je proto v rozporu se směrnicí Rady 92/43/EHS o ochraně přírodních stanovišť, která ukládá povinnost zabránit významnému narušení evropsky významných lokalit a chráněných druhů i v případech, kdy se samotný záměr nachází mimo hranice chráněného území. Dokumentace SEA sama připouští biologické střety a uvádí: *„na habitaty lze očekávat mírně negativní vliv"* a současně: *„lze předpokládat mírně negativní vliv"* i na ptáky a netopýry. Odůvodnění opatření současně potvrzuje, že: *„Přestože vymezení akcelerační oblasti respektovalo mapy citlivosti ptáků a oblasti s vysokým a extrémním rizikem byly z větší části vyloučeny, nebylo možné se vyhnout všem detekovaným místům výskytu citlivých, vzácných a ohrožených druhů ptáků."* Přesto dokumentace bez odpovídající regionální analýzy dochází k závěru o přijatelnosti návrhu. Dokumentace současně neobsahuje adekvátní regionální hodnocení migračních vazeb, analýzu populačních souvislostí, model migrační prostupnosti krajiny ani odpovídající kumulativní hodnocení vlivů více akceleračních oblastí. SEA dále nehodnotí širší vazby EVL Chýnovské jeskyně (CZ0314634), lokalitu Natura 2000, která představuje významné zimoviště netopýrů. Dokumentace nehodnotí migrační propojení této lokality s okolní lesní a zemědělskou krajinou, přestože netopýři běžně využívají rozsáhlé území mimo vlastní hranice lokalit Natura 2000. Posouzení významných vlivů na lokality soustavy Natura 2000 musí vycházet z dostatečně spolehlivých biologických podkladů. Krátkodobé průzkumy nemusí zachytit skutečné vazby druhů na území. Krajský úřad Jihočeského kraje, odbor životního prostředí, zemědělství a lesnictví, vydal dne 14. 5. 2026 pod č. j. KUJCK 63817/2026 nesouhlasné stanovisko k územnímu opatření pro AOV47 – Bukovec. Ve stanovisku upozorňuje mimo jiné na nedostatečné zohlednění biologických a ekologických rizik, nedostatečné odborné podklady a nevyhodnocené kumulativní dopady. Současně výslovně konstatuje: *„Tyto odborné podklady nebyly v rámci stanovení podmínek a zmiňujících opatření pro AOV47 Bukovec nijak zohledněny."*	

Poř.č.	Připomínkové místo	Číslo jednací	Článek	AO	Připomínka	Vyhodnocení
					Metodika European Commission (2020) výslovně upozorňuje, že posuzování větrných elektráren nesmí být omezeno pouze na hranice chráněných území, protože migrující druhy běžně využívají širší krajinné vazby a kumulativní efekty více projektů mohou významně ovlivnit integritu lokalit Natura 2000. Metodika IUCN (Bennun et al., 2024) současně potvrzuje, že kumulativní dopady obnovitelných zdrojů energie představují jeden z hlavních problémů ochrany biodiverzity a že hodnocení musí zahrnovat migrační prostupnost krajiny, populační vazby a souběh více infrastrukturních záměrů. IUCN je celosvětově uznávaná odborná autorita v oblasti ochrany přírody a biodiverzity. Metodika IUCN (Bennun et al., 2024) představuje mezinárodně uznávaný odborný standard pro hodnocení kumulativních dopadů obnovitelných zdrojů energie na biodiverzitu a konkretizuje principy prevence, hierarchie zmirňování dopadů a strategického vyhýbání se lokalitám s vysokým konfliktním potenciálem vůči ochraně přírody. Dokumentace SEA však neobsahuje regionální migrační model, nehodnotí populační souvislosti, neobsahuje scénářové hodnocení kumulativních biologických dopadů ani objektivní hodnocení dlouhodobé ekologické stability území. Dokumentace je proto v této části nepřezkoumatelná a neumožňuje objektivně posoudit skutečné dopady návrhu na soustavu Natura 2000 a chráněné druhy. Podle judikatury Soudního dvora Evropské unie C-127/02 lze souhlas s koncepcí nebo záměrem ovlivňujícím soustavu Natura 2000 vydat pouze tehdy, pokud na základě úplných, přesných a definitivních odborných poznatků neexistují rozumné vědecké pochybnosti o absenci významného negativního vlivu na integritu chráněné lokality. Dokumentace SEA však sama připouští biologické střety, výskyt citlivých druhů a nevyhodnocené migrační vazby, přesto bez úplných biologických podkladů uzavírá přijatelnost návrhu. Takový postup je v rozporu s požadavky judikatury SDEU i se zásadou předběžné opatrnosti. Ochrana soustavy Natura 2000 přitom vyžaduje preventivní posouzení významných biologických rizik již na úrovni SEA a nepřipouští odložení zásadních otázek biologické přijatelnosti až do navazujících řízení. Pokud existují významné odborné nejistoty nebo neúplné biologické podklady, nelze přijatelnost návrhu objektivně prokázat. Takový postup je v rozporu se směrnicí Rady 92/43/EHS o ochraně přírodních stanovišť, se směrnicí Evropského parlamentu a Rady 2009/147/ES o ochraně volně žijících ptáků, se zákonem č. 114/1992 Sb., o ochraně přírody a krajiny, se směrnicí 2001/42/ES, s principem prevence i s principem předběžné opatrnosti. Dokumentace SEA současně neodpovídá metodickým požadavkům Evropské komise a IUCN na hodnocení kumulativních biologických vlivů a migrační prostupnosti krajiny. **<u>Návrh řešení:</u>** Požaduji doplnění adekvátního regionálního hodnocení migračních vazeb, populačních souvislostí chráněných druhů, regionálního modelu migrační prostupnosti krajiny, kumulativního hodnocení vlivů více akceleračních oblastí, dlouhodobého biologického modelování a objektivního posouzení dopadů na soustavu Natura 2000 v širším regionálním kontextu. Současně požaduji doplnění dlouhodobého monitoringu ptáků a netopýrů, scénářového hodnocení budoucí koncentrace infrastruktury a přezkoumatelného vyhodnocení dlouhodobé ekologické stability území. **Požaduji provedení postupu podle § 45i zákona č. 114/1992 Sb.** Pokud nebude možné uvedené nedostatky objektivně a přezkoumatelně odstranit, požaduji vypuštění akcelerační oblasti AOV47 – Bukovec a souvisejícího územního opatření z návrhu Změny č. 2 Územního rozvojového plánu ČR. Zdroje: EVROPSKÁ UNIE. Směrnice Rady 92/43/EHS o ochraně přírodních stanovišť, volně žijících živočichů a planě rostoucích rostlin [online]. EUR-Lex. Dostupné z: https://eur-lex.europa.eu/legal-content/CS/TXT/?uri=CELEX:31992L0043. [cit. 15. 5. 2026]. KRAJSKÝ ÚŘAD JIHOČESKÉHO KRAJE, Odbor životního prostředí, zemědělství a lesnictví. Nesouhlasné stanovisko k územnímu opatření pro akcelerační oblast AOV47 Bukovec, č. j. KUJCK 63817/2026 ze dne 14. 5. 2026. EUROPEAN COMMISSION. Guidance document on wind energy developments and EU nature legislation [online]. Luxembourg: Publications Office of the European Union, 2020. Dostupné z: https://op.europa.eu/en/publication-detail/-/publication/2b08de80-5ad4-11eb-b59f-01aa75ed71a1/language-en. [cit. 17. 5. 2026].	

Poř.č.	Připomínkové místo	Číslo jednací	Článek	AO	Připomínka	Vyhodnocení
					BENNUN, Leon et al. Guidance on biodiversity cumulative impact assessment for wind and solar developments and associated infrastructure [online]. IUCN, 2024. Dostupné z: https://portals.iucn.org/library/sites/library/files/documents/2024-035-En_0.pdf. [cit. 17. 5. 2026]. SOUDNÍ DVŮR EVROPSKÉ UNIE. Rozsudek velkého senátu ze dne 7. 9. 2004 ve věci C-127/02 Landelijke Vereniging tot Behoud van de Waddenzee a Nederlandse Vereniging tot Bescherming van Vogels proti Staatssecretaris van Landbouw, Natuurbeheer en Visserij (Waddenvereniging a Vogelbeschermingsvereniging) [online]. EUR-Lex. Dostupné z: https://eur-lex.europa.eu/legal-content/EN/TXT/?uri=celex:62002CJ0127. [cit. 17. 5. 2026]. EVROPSKÁ UNIE. Směrnice Evropského parlamentu a Rady 2009/147/ES o ochraně volně žijících ptáků [online]. EUR-Lex. Dostupné z: https://eur-lex.europa.eu/legal-content/CS/TXT/?uri=CELEX:32009L0147. [cit. 17. 5. 2026]. ČESKÁ REPUBLIKA. Zákon č. 114/1992 Sb., o ochraně přírody a krajiny [online]. Dostupné z: https://www.zakonyprolidi.cz/cs/1992-114. [cit. 17. 5. 2026]. EVROPSKÝ PARLAMENT A RADA EVROPSKÉ UNIE. Směrnice 2001/42/ES ze dne 27. června 2001 o posuzování vlivů některých plánů a programů na životní prostředí [online]. Úřední věstník Evropských společenství, 2001, L 197. Dostupné z: https://eur-lex.europa.eu/legal-content/CS/TXT/?uri=CELEX:32001L0042. [cit. 17. 5. 2026]. **6.4.2 Nedostatečné biologické průzkumy a absence dlouhodobého monitoringu** Dokumentace SEA pro akcelerační oblast AOV47 – Bukovec je založena na nedostatečných biologických podkladech, které neumožňují objektivně posoudit skutečné dopady návrhu na chráněné druhy ptáků, netopýrů a ekologickou stabilitu území. Podklady současně neprokazují provedení dostatečných terénních biologických průzkumů odpovídajících rozsahu navrženého řešení. Hodnocení vychází převážně z databázových zdrojů a obecně dostupných informací. Při existenci významných odborných nejistot, nedostatečných biologických podkladů a neúplného monitoringu přitom nelze dospět k závěru o přijatelnosti návrhu bez rozumných vědeckých pochybností. Právě požadavek odstranění rozumných vědeckých pochybností přitom představuje základní standard ochrany soustavy Natura 2000 podle judikatury SDEU (C-127/02). SEA sama připouští výskyt citlivých druhů ptáků a netopýrů, současně však biologické podklady nejsou dostatečně dlouhodobé, neobsahují celoroční monitoring, nehodnotí meziroční variabilitu ani neumožňují objektivní vyhodnocení sezónních migračních vazeb. Dokumentace sama uvádí *„v AO a blízkém okolí se nachází na VTE citlivé druhy ptáků"* a dále připouští: *„nebylo možné se vyhnout všem detekovaným místům výskytu citlivých, vzácných a ohrožených druhů ptáků"*. Přesto SEA bez dostatečných biologických podkladů uzavírá, že vlivy budou pouze *„mírně negativní"*. Dokumentace současně neobsahuje víceletý ornitologický monitoring, dlouhodobé sledování tahových tras, použitelný sezónní monitoring netopýrů ani objektivní regionální model migračních vazeb. To je zvlášť významné vzhledem k charakteru území s lesními komplexy, mokřady, vodními biotopy a migračně významnou krajinou. Krátkodobé biologické průzkumy přitom nemohou objektivně zachytit meziroční výkyvy populací, sezónní migrace, změny tahových tras, extrémní migrační situace ani skutečný rozsah využívání krajiny citlivými druhy. Krajský úřad Jihočeského kraje, odbor životního prostředí, zemědělství a lesnictví, ve svém nesouhlasném stanovisku č. j. KUJCK 63817/2026 ze dne 14. 5. 2026 současně upozorňuje na nedostatečné biologické podklady a nedostatečné vyhodnocení ekologických rizik návrhu. Metodika České společnosti ornitologické (2010) pro posuzování vlivů větrných elektráren současně doporučuje víceletý monitoring, celoroční sledování, hodnocení sezónní migrace a použitelné vyhodnocení tahových tras a hnízdních aktivit. Metodika Evropské komise (2020) současně výslovně upozorňuje, že nedostatečné biologické podklady představují zásadní problém při hodnocení dopadů větrných elektráren na chráněné druhy a lokality Natura 2000. Dokumentace SEA však neobsahuje víceletá biologická data, nehodnotí dlouhodobé populační trendy, neobsahuje reprezentativní migrační model ani objektivně neprokazuje dostatečnost biologických podkladů. Významný je i rozpor mezi skutečným výskytem citlivých druhů a výsledným hodnocením SEA. Dokumentace sama potvrzuje výskyt citlivých a ohrožených druhů, současně však bez objektivního metodického vysvětlení uzavírá, že vlivy budou pouze *„mírně negativní"*. Dokumentace dospívá k závěru	

Poř.č.	Připomínkové místo	Číslo jednací	Článek	AO	Připomínka	Vyhodnocení
					o přijatelnosti biologických vlivů, aniž by disponovala celoročními daty o využívání území. Nelze proto objektivně vyloučit významné vlivy na chráněné druhy a evropsky významné lokality. Takový závěr je nepřezkoumatelný. Studie Thaxter et al. (2017) potvrzuje, že krátkodobé biologické průzkumy významně podhodnocují skutečné riziko kolizí a migračních střetů u větrných elektráren. Studie Marques et al. (2014) současně potvrzuje, že nedostatečný monitoring patří mezi hlavní příčiny podhodnocení biologických dopadů větrných parků v Evropě. Metodika NatureScot (2025) dále doporučuje dlouhodobý monitoring a regionální hodnocení migračních vazeb zejména v územích s výskytem citlivých druhů ptáků a netopýrů. Metodika NatureScot (2025) představuje mezinárodně respektovaný odborný standard pro hodnocení kumulativních dopadů větrných elektráren na ptáky a konkretizuje požadavky regionálního hodnocení migračních vazeb, kumulativní mortality, bariérových efektů a populačních důsledků koncentrace větrných elektráren v krajině. Dokumentace SEA však tyto požadavky nesplňuje, biologická data dostatečně nedokládá a neumožňuje objektivní přezkoumání skutečných biologických dopadů návrhu. Takový postup je v rozporu se směrnicí Rady 92/43/EHS, se směrnicí Evropského parlamentu a Rady 2009/147/ES, se zákonem č. 114/1992 Sb., o ochraně přírody a krajiny, se směrnicí 2001/42/ES, s principem prevence i s principem předběžné opatrnosti. Dokumentace SEA současně neodpovídá metodickým požadavkům České společnosti ornitologické (2010), Evropské komise (2020) a mezinárodním metodikám biologického hodnocení větrných elektráren. **<u>Návrh řešení:</u>** Požaduji doplnění víceletého biologického monitoringu, celoročního ornitologického sledování, dlouhodobého monitoringu netopýrů, adekvátního hodnocení sezónních migrací, regionálního migračního modelu a objektivního vyhodnocení populačních trendů citlivých druhů. Současně požaduji doplnění reprezentativních biologických dat, objektivní vyhodnocení meziroční variability, transparentní metodické zdůvodnění výsledného hodnocení a přezkoumatelné posouzení skutečných biologických dopadů návrhu. Pokud nebude možné uvedené nedostatky objektivně a přezkoumatelně odstranit, požaduji vypuštění akcelerační oblasti AOV47 – Bukovec a souvisejícího územního opatření z návrhu Změny č. 2 Územního rozvojového plánu ČR. Zdroje: SOUDNÍ DVŮR EVROPSKÉ UNIE (SDEU). Rozsudek velkého senátu ze dne 7. 9. 2004 ve věci C-127/02 Landelijke Vereniging tot Behoud van de Waddenzee a Nederlandse Vereniging tot Bescherming van Vogels proti Staatssecretaris van Landbouw, Natuurbeheer en Visserij (Waddenzee) [online]. EUR-Lex. Dostupné z: https://eur-lex.europa.eu/legal-content/EN/TXT/?uri=celex:62002CJ0127. [cit. 17. 5. 2026]. KRAJSKÝ ÚŘAD JIHOČESKÉHO KRAJE, Odbor životního prostředí, zemědělství a lesnictví. Nesouhlasné stanovisko k územnímu opatření pro akcelerační oblast AOV47 Bukovec, č. j. KUJCK 63817/2026 ze dne 14. 5. 2026. ČESKÁ SPOLEČNOST ORNITOLOGICKÁ. Doporučená metodika průzkumu ptáků a hodnocení vlivů větrných elektráren na avifaunu [online]. Praha: Česká společnost ornitologická, 2010. Dostupné z: https://www.birdlife.cz. [cit. 17. 5. 2026]. EUROPEAN COMMISSION. Guidance document on wind energy developments and EU nature legislation [online]. Luxembourg: Publications Office of the European Union, 2020. Dostupné z: https://op.europa.eu/en/publication-detail/-/publication/2b08de80-5ad4-11eb-b59f-01aa75ed71a1/language-en. [cit. 17. 5. 2026]. THAXTER, Christopher B. et al. Bird and bat species' global vulnerability to collision mortality at wind farms revealed through a trait-based assessment [online]. Proceedings of the Royal Society B, 2017. Dostupné z: https://royalsocietypublishing.org/doi/10.1098/rspb.2017.0829. [cit. 17. 5. 2026]. MARQUES, A. T. et al. Understanding bird collisions at wind farms: An updated review on the causes and possible mitigation strategies [online]. Biological Conservation, 2014. Dostupné z: https://docs.wind-watch.org/marques2014.pdf. [cit. 17. 5. 2026]. NATURESCOT. Assessing the cumulative impacts of onshore wind farms on birds [online]. 2025. Dostupné z: https://www.nature.scot/doc/guidance-assessing-cumulative-impacts-onshore-wind-farms-birds. [cit. 17. 5. 2026].	

Poř.č.	Připomínkové místo	Číslo jednací	Článek	AO	Připomínka	Vyhodnocení
					EVROPSKÁ UNIE. Směrnice Rady 92/43/EHS o ochraně přírodních stanovišť, volně žijících živočichů a planě rostoucích rostlin [online]. EUR-Lex. Dostupné z: https://eur-lex.europa.eu/legal-content/CS/TXT/?uri=CELEX:31992L0043. [cit. 17. 5. 2026]. EVROPSKÁ UNIE. Směrnice Evropského parlamentu a Rady 2009/147/ES o ochraně volně žijících ptáků [online]. EUR-Lex. Dostupné z: https://eur-lex.europa.eu/legal-content/CS/TXT/?uri=CELEX:32009L0147. [cit. 17. 5. 2026]. ČESKÁ REPUBLIKA. Zákon č. 114/1992 Sb., o ochraně přírody a krajiny [online]. Dostupné z: https://www.zakonyprolidi.cz/cs/1992-114. [cit. 17. 5. 2026]. EVROPSKÝ PARLAMENT A RADA EVROPSKÉ UNIE. Směrnice 2001/42/ES ze dne 27. června 2001 o posuzování vlivů některých plánů a programů na životní prostředí [online]. Úřední věstník Evropských společenství, 2001, L 197. Dostupné z: https://eur-lex.europa.eu/legal-content/CS/TXT/?uri=CELEX:32001L0042. [cit. 17. 5. 2026]. **6.4.3 Nedostatečné hodnocení dopadů na chráněné druhy ptáků** Dokumentace SEA nedostatečně hodnotí skutečné dopady akcelerační oblasti AOV47 – Bukovec na chráněné druhy ptáků, migrační koridory a tahové trasy v širším regionálním kontextu. Dokumentace současně neobsahuje regionální model migračních vazeb, nehodnotí kumulativní mortalitu, neposuzuje bariérové efekty soustavy větrných elektráren ani objektivně nehodnotí dopady na populační stabilitu citlivých druhů ptáků. Krátkodobé biologické průzkumy nemusí zachytit období tahu, hnízdění ani meziroční změny početnosti druhů. Výsledné hodnocení proto nemusí odpovídat skutečnému využívání území ptáky. SEA sama přitom připouští výskyt citlivých druhů ptáků a uvádí: *„v AO a blízkém okolí se nachází na VTE citlivé druhy ptáků"*. Současně připouští: *„nebylo možné se vyhnout všem detekovaným místům výskytu citlivých, vzácných a ohrožených druhů ptáků"* a dále uvádí: *„lze předpokládat mírně negativní vliv"*. Dokumentace však bez objektivního regionálního modelování a bez dlouhodobého biologického hodnocení označuje vlivy pouze jako *„mírně negativní"*. Takový závěr je nepřezkoumatelný. Významné přitom je, že samotná dokumentace SEA výslovně potvrzuje výskyt citlivých druhů ptáků a současně připouští nemožnost vyhnout se všem lokalitám výskytu citlivých, vzácných a ohrožených druhů. Přesto bez odpovídajícího regionálního modelování a bez objektivního vyhodnocení populačních důsledků uzavírá, že vlivy budou pouze *„mírně negativní"*. Takový postup je vnitřně rozporný. V podkladech a biologických hodnoceních jsou současně identifikovány zvláště chráněné a kolizně rizikové druhy ptáků, zejména orel mořský, čáp černý, luňák červený, sokol stěhovavý a další druhy využívající otevřenou krajinu, lesní okraje a migrační koridory. Jedná se přitom o druhy s vysokou citlivostí na kolize, s rozsáhlými potravními teritorii, s nízkou reprodukční schopností a s vysokou citlivostí na bariérové efekty větrných elektráren. Významné je rovněž stanovisko Krajského úřadu Jihočeského kraje č. j. KUJCK 20427/2026 ze dne 10. 2. 2026, které potvrzuje výskyt citlivých druhů ptáků v širším území plánovaných větrných elektráren. Krajský úřad výslovně uvádí: *„...na základě uvedených zdrojů a dalších informací se poblíž záměru vyskytuje hnízdiště orla mořského, jehož přesná poloha není orgánu ochrany přírody známa."* Současně dokument potvrzuje: *„Hnízdo čápa černého je evidováno v okolí Turovce…"* Krajský úřad tak sám potvrzuje výskyt mimořádně citlivých druhů, existenci hnízdiště orla mořského v blízkosti záměru i přítomnost čápa černého v širším území. Současně však připouští, že přesná poloha hnízdiště orla mořského není orgánu ochrany přírody známa. To potvrzuje zásadní nejistotu biologických podkladů a nedostatečně zjištěný skutkový stav území. Dokumentace SEA však neobsahuje regionální migrační model, nehodnotí skutečné tahové trasy, neposuzuje bariérový efekt celé soustavy AOV47–AOV50 ani objektivně nehodnotí kumulativní mortalitu ptáků v regionálním měřítku. Citace dokumentace SEA dokládá, že ohledně hrozící mortality ptáků jde o ochranu pouze formální a naprosto obecně formulovanou: *Střety s jedinci ptáků jsou v AO v rámci podmínek ÚO obecně minimalizovány prostřednictvím specifikace technických parametrů VTE a organizačních opatření. Lze předpokládat mírně negativní vliv.* Stejně tak citace územního opatření: *Bude zajištěna ochrana ptáků a netopýrů těmito způsoby:*	

Poř.č.	Připomínkové místo	Číslo jednací	Článek	AO	Připomínka	Vyhodnocení
					1. Před úrazy a mortalitou na elektrickém vedení – přípojné elektrické vedení bude přednostně realizováno podzemním kabelem za předpokladu, že se vyhnou chráněným biotopům a stanovištím. *2. Před kolizemi s lopatkami VTE volbou vhodného technického řešení.* *3. Před hnízděním na VTE volbou vhodného technického řešení.* *4. Výstavba větrných elektráren a doprovodné infrastruktury bude realizována mimo období hnízdění ptáků, s přihlédnutím ke konkrétní lokalitě záměru a druhům v ní přítomných.* *Pro omezení kolizí ptáků s lopatkami rotoru budou využity odpuzovače (optické, akustické, nebo elektromagnetické), které odrazují zájmové druhy létat do bezprostředního okolí VTE, nebo detekční systémy (akustické, optické, termovize), které v případě detekce zájmového druhu v blízkosti VTE zpomalí, popř. zastaví rotor VTE. Budou použita vždy nejúčinnější dostupná a ověřená zařízení.* Samotná podmínka opakovaného vypínání větrných elektráren při orbě a sklizni potvrzuje, že běžné zemědělské hospodaření v okolí VTE vytváří významné riziko střetů a mortality ptáků. Současně není doloženo, že takto rozsáhlé a opakované provozní odstávky jsou technicky, organizačně ani ekonomicky realizovatelné v podmínkách běžně obhospodařované krajiny. V této souvislosti upozorňuje podatel připomínky na tuto připomínku Krajského úřadu Jihočeského kraje: *Bude ustanovena odborně způsobilá osoba s vysokoškolským přírodovědným vzděláním a minimálně tříletou praxí (dále jen „biologický dozor"), která bude odpovědná za vyhodnocení plnění podmínek stanovených tímto opatřením obecné povahy při přípravě i realizaci záměru a za ověření změn v území. Biologický dozor bude vykonáván ve fázi přípravy i realizace záměru.* To je zvlášť významné vzhledem k rozsahu navrhovaného zásahu. SEA totiž připouští možnost výstavby až 33 větrných elektráren o výšce až 250 metrů v AOV47 – Bukovec, přičemž v kombinaci s dalšími akceleračními oblastmi může v širším území vzniknout soustava přibližně 88 větrných elektráren. Taková koncentrace větrných elektráren výrazně zvyšuje riziko kolizí, vytváří migrační bariéry, mění letové chování ptáků a může významně ovlivnit populační stabilitu citlivých druhů. Krajský úřad Jihočeského kraje ve svém nesouhlasném stanovisku č. j. KUJCK 63817/2026 ze dne 14. 5. 2026 současně upozorňuje na nedostatečné biologické podklady a nevyhodnocené dopady na chráněné druhy ptáků. Metodika České společnosti ornitologické (2010) doporučuje dlouhodobý monitoring, regionální hodnocení migračních vazeb, použitelné hodnocení tahových tras a kumulativní biologické posouzení soustav větrných elektráren. Dokumentace SEA však tyto požadavky nesplňuje. Studie Thaxter et al. (2017) potvrzuje, že velké druhy dravců a migrujících ptáků patří mezi druhy s nejvyšší kolizní zranitelností vůči větrným elektrárnám. Studie Marques et al. (2014) současně potvrzuje, že nedostatečné regionální hodnocení a absence migračního modelování vedou k systematickému podhodnocování biologických rizik větrných parků. Metodika NatureScot (2025) dále upozorňuje, že kumulativní biologické dopady více větrných parků musí být hodnoceny v regionálním měřítku a musí zahrnovat mortalitu, bariérové efekty, změny migračního chování i populační důsledky dlouhodobé fragmentace krajiny. Dokumentace SEA však regionální biologický model neobsahuje, nehodnotí populační důsledky ani objektivně neprokazuje přijatelnost navrhované koncentrace větrných elektráren. Výsledné hodnocení dopadů na chráněné druhy ptáků je proto nepřezkoumatelné a metodicky nedostatečné. Takový postup je v rozporu se směrnicí Evropského parlamentu a Rady 2009/147/ES o ochraně volně žijících ptáků, se směrnicí Rady 92/43/EHS, se zákonem č. 114/1992 Sb., o ochraně přírody a krajiny, se směrnicí 2001/42/ES, s principem prevence i s principem předběžné opatrnosti. Dokumentace SEA současně neodpovídá metodickým požadavkům České společnosti ornitologické (2010), NatureScot (2025) ani mezinárodním metodikám hodnocení biologických dopadů větrných elektráren. **<u>Návrh řešení:</u>** Požaduji doplnění dlouhodobého regionálního ornitologického monitoringu, použitelného hodnocení tahových tras, regionálního migračního modelu, kumulativního biologického hodnocení soustavy AOV47–AOV50, objektivního vyhodnocení bariérových efektů a populační analýzy citlivých druhů ptáků. Současně požaduji objektivní hodnocení kolizních rizik, vyhodnocení kumulativní mortality, doplnění	

Poř.č.	Připomínkové místo	Číslo jednací	Článek	AO	Připomínka	Vyhodnocení
					scénářového biologického modelování a transparentní přezkoumatelné zdůvodnění výsledného hodnocení SEA. Pokud nebude možné uvedené nedostatky objektivně a přezkoumatelně odstranit, požaduji vypuštění akcelerační oblasti AOV47 – Bukovec a souvisejícího územního opatření z návrhu Změny č. 2 Územního rozvojového plánu ČR. Zdroje: KRAJSKÝ ÚŘAD JIHOČESKÉHO KRAJE. Poskytnutí informací podle zákona č. 106/1999 Sb., č. j. KUJCK 20427/2026 ze dne 10. 2. 2026. KRAJSKÝ ÚŘAD JIHOČESKÉHO KRAJE, Odbor životního prostředí, zemědělství a lesnictví. Nesouhlasné stanovisko k územnímu opatření pro akcelerační oblast AOV47 Bukovec, č. j. KUJCK 63817/2026 ze dne 14. 5. 2026. [cit. 17. 5. 2026]. ČESKÁ SPOLEČNOST ORNITOLOGICKÁ. Doporučená metodika průzkumu ptáků a hodnocení vlivů větrných elektráren na avifaunu [online]. Praha: Česká společnost ornitologická, 2010. Dostupné z: https://www.birdlife.cz. [cit. 17. 5. 2026]. THAXTER, Christopher B. et al. Bird and bat species' global vulnerability to collision mortality at wind farms revealed through a trait-based assessment [online]. Proceedings of the Royal Society B, 2017. Dostupné z: https://royalsocietypublishing.org/doi/10.1098/rspb.2017.0829. [cit. 17. 5. 2026]. MARQUES, A. T. et al. Understanding bird collisions at wind farms: An updated review on the causes and possible mitigation strategies [online]. Biological Conservation, 2014. Dostupné z: https://docs.wind-watch.org/marques2014.pdf. [cit. 17. 5. 2026]. NATURESCOT. Assessing the cumulative impacts of onshore wind farms on birds [online]. 2025. Dostupné z: https://www.nature.scot/doc/guidance-assessing-cumulative-impacts-onshore-wind-farms-birds. [cit. 17. 5. 2026]. EVROPSKÁ UNIE. Směrnice Evropského parlamentu a Rady 2009/147/ES o ochraně volně žijících ptáků [online]. EUR-Lex. Dostupné z: https://eur-lex.europa.eu/legal-content/CS/TXT/?uri=CELEX:32009L0147. [cit. 17. 5. 2026]. EVROPSKÁ UNIE. Směrnice Rady 92/43/EHS o ochraně přírodních stanovišť, volně žijících živočichů a planě rostoucích rostlin [online]. EUR-Lex. Dostupné z: https://eur-lex.europa.eu/legal-content/CS/TXT/?uri=CELEX:31992L0043. [cit. 17. 5. 2026]. ČESKÁ REPUBLIKA. Zákon č. 114/1992 Sb., o ochraně přírody a krajiny [online]. Dostupné z: https://www.zakonyprolidi.cz/cs/1992-114. [cit. 17. 5. 2026] EVROPSKÝ PARLAMENT A RADA EVROPSKÉ UNIE. Směrnice 2001/42/ES ze dne 27. června 2001 o posuzování vlivů některých plánů a programů na životní prostředí [online]. Úřední věstník Evropských společenství, 2001, L 197. Dostupné z: https://eur-lex.europa.eu/legal-content/CS/TXT/?uri=CELEX:32001L0042. [cit. 17. 5. 2026]. **6.4.4 Migrační koridory netopýrů a nedostatečná ochrana zimovišť** Dokumentace SEA nedostatečně hodnotí dopady akcelerační oblasti AOV47 – Bukovec na migrační koridory netopýrů, významná zimoviště, letové trasy a ekologickou konektivitu krajiny. Dokumentace současně neobsahuje regionální migrační model netopýrů, nehodnotí skutečné letové trasy, neposuzuje migrační propojení lesních a vodních biotopů ani objektivně nehodnotí vazby na evropsky významné lokality Natura 2000. Migrační aktivita netopýrů vykazuje výrazné sezónní změny. Krátkodobé průzkumy nemohou dostatečně zachytit celoroční využívání prostoru ani význam migračních tras. SEA pracuje převážně pouze s omezenou vzdálenostní metodikou, bez reálného migračního modelování, bez regionální analýzy ekologické konektivity a bez dlouhodobého monitoringu sezónních migrací netopýrů. To je zvlášť významné vzhledem k existenci EVL Chýnovská jeskyně (CZ0314634), která představuje významné zimoviště netopýrů evropského významu v lokalitě Natura 2000. Agentura ochrany přírody a krajiny ČR (AOPK) ve sdělení č. j. 05543/SOPK/26 ze dne 13. 3. 2026 potvrzuje, že v EVL Chýnovská jeskyně byl v letech 2015–2025 zjištěn výskyt celé řady zvláště chráněných druhů netopýrů, mimo jiné netopýra velkého (Myotis myotis), netopýra černého (Barbastella barbastellus), netopýra velkouchého (Myotis bechsteinii), netopýra brvitého (Myotis emarginatus), netopýra vodního (Myotis daubentonii), netopýra řasnatého (Myotis nattereri) i dalších druhů evropského významu. AOPK (2026) současně výslovně uvádí: *„Pokud se týká migračních koridorů letounů v okolí uvedených EVL (okresy Tábor a Pelhřimov) nemá AOPK ČR k dispozici relevantní informace."*	

Poř.č.	Připomínkové místo	Číslo jednací	Článek	AO	Připomínka	Vyhodnocení
					Dokumentace SEA přesto bez existence relevantních migračních dat uzavírá, že dopady návrhu budou pouze *„mírně negativní"*. Takový závěr je nepřezkoumatelný. Souhrn AOPK doporučených opatření pro EVL Chýnovská jeskyně (2026) současně potvrzuje, že se jedná o významné zimoviště netopýrů evropského významu. Dokument výslovně uvádí *„Významné zimoviště je to především pro netopýra řasnatého – jedná se o největší známé přirozené podzemní zimoviště tohoto druhu minimálně v ČR."* Dokument dále potvrzuje: *„Pravidelné přelety většinou nepřesahují 20 km"*. To je mimořádně významné vzhledem k poloze AOV47 – Bukovec v širším migračním prostoru EVL Chýnovská jeskyně. Dokumentace SEA však nehodnotí širší migrační vazby této lokality, neposuzuje propojení zimovišť s lesní krajinou, nehodnotí letové koridory podél vodních toků ani objektivně neposuzuje regionální migrační prostupnost krajiny. Přitom netopýři běžně využívají rozsáhlé lesní komplexy, liniové krajinné struktury, vodní biotopy, okraje lesů a migrační koridory vzdálené desítky kilometrů od vlastních zimovišť. Významný je i samotný charakter dotčeného území s rozsáhlými lesními porosty, mokřady, vodními biotopy, rybniční soustavou a migračně významnou krajinou. Právě tyto krajinné prvky přitom tvoří hlavní migrační koridory netopýrů. Metodika posuzování vlivu výstavby a provozu větrných elektráren na netopýry Řehák a Bartonička (2012) zpracovaná Českou společností pro ochranu netopýrů výslovně uvádí, že významná zimoviště netopýrů, lesní koridory, vodní biotopy, liniová zeleň a migrační trasy patří mezi rizikové oblasti nevhodné pro výstavbu větrných elektráren. Metodika Řehák a Bartonička (2012) výslovně stanovuje minimální odstupy větrných elektráren od souvislých lesních porostů, vodních ploch a liniových krajinných prvků využívaných netopýry jako letové koridory. Současně uvádí, že větrné elektrárny nemají být umisťovány na spojnice mezi úkryty a loviští. Krajinné prvky proto nepředstavují pouze obecný popis území, ale funkční migrační a letové struktury významné pro hodnocení kolizního rizika. Pokud dokumentace nehodnotí vazbu záměru na tyto krajinné struktury, nelze objektivně ověřit, zda byly migrační koridory a ekologické vazby území řádně identifikovány a zohledněny. Metodika současně doporučuje minimální vzdálenost 200 m od lesních porostů, minimální vzdálenost 200 m od vodních ploch, minimální vzdálenost 200 m od liniových krajinných prvků a adekvátní monitoring v území až do vzdálenosti 20 km od plánované větrné elektrárny. Dokumentace SEA však regionální migrační model neobsahuje, nehodnotí ekologickou konektivitu, neposuzuje kumulativní bariérové efekty ani objektivně neprokazuje přijatelnost návrhu. To je zvlášť významné vzhledem k rozsahu navrhovaného zásahu. SEA připouští možnost výstavby až 33 větrných elektráren o výšce až 250 metrů v AOV47 – Bukovec, přičemž v kombinaci s dalšími akceleračními oblastmi může v širším území vzniknout soustava přibližně 88 větrných elektráren. Taková koncentrace vysokých větrných elektráren významně zvyšuje riziko mortality netopýrů, vytváří migrační bariéry, narušuje ekologickou konektivitu a může významně ovlivnit populační stabilitu citlivých druhů. Krajský úřad Jihočeského kraje ve svém nesouhlasném stanovisku č. j. KUJCK 63817/2026 ze dne 14. 5. 2026 současně upozorňuje na nedostatečné biologické podklady a nevyhodnocené ekologické vazby území. Současně výslovně konstatuje: *„Tyto odborné podklady nebyly v rámci stanovení podmínek a zmirňujících opatření pro AOV47 Bukovec nijak zohledněny."* Dohoda EUROBATS (1991) výslovně doporučuje regionální migrační hodnocení, dlouhodobý monitoring, ochranu lesních koridorů, ochranu vodních biotopů a hodnocení vazeb mezi zimovišti a loviští. Dohoda EUROBATS (1991) je mezinárodní smlouva o ochraně přírody, ke které ČR přistoupila, a členské státy mají povinnost naplňovat její cíle a principy ochrany netopýrů. Metodika EUROBATS (2015) představuje mezinárodně uznávaný odborný standard ochrany netopýrů při výstavbě větrných elektráren, který konkretizuje požadavky ochrany zvláště chráněných druhů vyplývající z dohody EUROBATS (1991), směrnice 92/43/EHS a zákona č. 114/1992 Sb. Metodika Řehák a Bartonička (2012) k posuzování vlivu výstavby a provozu větrných elektráren na netopýry uvádí, že sledování letové aktivity netopýrů musí být nedílnou součástí biologického posouzení záměru a že monitoring má probíhat periodicky po celou vegetační sezónu. Jednosezónní monitoring je přitom označen pouze za minimální rozsah. Pokud dokumentace neprokazuje splnění těchto minimálních požadavků, nelze ověřit reprezentativnost zjištěných výsledků.	

Poř.č.	Připomínkové místo	Číslo jednací	Článek	AO	Připomínka	Vyhodnocení
					Metodika IUCN (Bennun et al., 2024) současně upozorňuje, že hodnocení dopadů na netopýry musí zahrnovat krajinnou konektivitu, kumulativní biologické vlivy, populační souvislosti a regionální migrační vztahy. Dokumentace SEA však regionální migrační model neobsahuje, nehodnotí ekologickou konektivitu, neposuzuje kumulativní bariérové efekty ani objektivně neprokazuje přijatelnost návrhu. Výsledné hodnocení vlivů na netopýry je proto nepřezkoumatelné a metodicky nedostatečné. Metodika Řehák a Bartonička (2012) současně požaduje posouzení významných zimovišť, reprodukčních kolonií a letových koridorů využívaných při migraci netopýrů a uvádí, že analýza těchto mapových podkladů představuje první stupeň hodnocení vhodnosti lokality pro výstavbu větrných elektráren. Pokud dokumentace takové hodnocení neobsahuje nebo neprokazuje jeho výsledky, vzniká nejistota, zda byla vhodnost území vůbec řádně posouzena. Evropská komise (2020) současně výslovně upozorňuje, že posuzování vlivů větrných elektráren nesmí být omezeno pouze na vlastní hranice lokalit Natura 2000, protože migrující druhy běžně využívají širší krajinné vazby, liniové koridory a rozsáhlé migrační prostory mimo samotná chráněná území. Právě absence regionálního migračního modelování proto představuje zásadní metodický nedostatek dokumentace SEA. Takový postup je v rozporu se směrnicí Rady 92/43/EHS, se zákonem č. 114/1992 Sb., o ochraně přírody a krajiny, se směrnicí 2001/42/ES, s Dohodou EUROBATS, s principem prevence, i s principem předběžné opatrnosti. Dokumentace SEA současně neodpovídá metodickým požadavkům EUROBATS (2015), IUCN (Bennun et al., 2024) ani českým metodikám pro hodnocení dopadů větrných elektráren na netopýry. **Návrh řešení:** Požaduji doplnění regionálního migračního modelu netopýrů, dlouhodobého monitoringu letových tras, hodnocení vazeb mezi zimovišti a lovišti, objektivního posouzení ekologické konektivity krajiny, kumulativního biologického hodnocení soustavy AOV47–AOV50 a použitelného vyhodnocení bariérových efektů větrných elektráren. Současně požaduji doplnění dlouhodobého akustického monitoringu, hodnocení sezónních migrací, objektivní vyhodnocení vlivů na EVL Chýnovská jeskyně a přezkoumatelné zdůvodnění výsledného hodnocení SEA. Pokud nebude možné uvedené nedostatky objektivně a přezkoumatelně odstranit, požaduji vypuštění akcelerační oblasti AOV47 – Bukovec a souvisejícího územního opatření z návrhu Změny č. 2 Územního rozvojového plánu ČR. Zdroje: AGENTURA OCHRANY PŘÍRODY A KRAJINY ČR. Odpověď – žádost o informace podle zákona č. 123/1998 Sb., č. j. 05543/SOPK/26 ze dne 13. 3. 2026. AGENTURA OCHRANY PŘÍRODY A KRAJINY ČR. Souhrn doporučených opatření pro evropsky významnou lokalitu Chýnovská jeskyně CZ0314634 [online]. Agentura ochrany přírody a krajiny ČR. 2026. Dostupné z: https://portal.nature.cz/w/uzemi-64#/. [cit. 17. 5. 2026]. ŘEHÁK, Zdeněk; BARTONIČKA, Tomáš. Metodika posuzování vlivu výstavby a provozu větrných elektráren na netopýry [online]. Česká společnost pro ochranu netopýrů (ČESON), 2012. Dostupné z: https://www.ceson.org/document/VtE_metodpokyn_fin.pdf. [cit. 17. 5. 2026]. KRAJSKÝ ÚŘAD JIHOČESKÉHO KRAJE, Odbor životního prostředí, zemědělství a lesnictví. Nesouhlasné stanovisko k územnímu opatření pro akcelerační oblast AOV47 Bukovec, č. j. KUJCK 63817/2026 ze dne 14. 5. 2026. UNITED NATIONS ENVIRONMENT PROGRAMME (UNEP). Agreement on the Conservation of Populations of European Bats (EUROBATS) [online]. London, 1991. Dostupné z: https://www.eurobats.org/sites/default/files/documents/pdf/Agreement_Text_English.pdf. [cit. 17. 5. 2026]. EUROBATS. Guidelines for consideration of bats in wind farm projects – Revision 2014 [online]. UNEP/EUROBATS Secretariat, 2015. Dostupné z: https://www.eurobats.org/sites/default/files/documents/publications/publication_series/pubseries_no6_english.pdf. [cit. 17. 5. 2026]. EVROPSKÁ UNIE. Směrnice Rady 92/43/EHS o ochraně přírodních stanovišť, volně žijících živočichů a planě rostoucích rostlin [online]. EUR-Lex. Dostupné z: https://eur-lex.europa.eu/legal-content/CS/TXT/?uri=CELEX:31992L0043. [cit. 17. 5. 2026]. ČESKÁ REPUBLIKA. Zákon č. 114/1992 Sb., o ochraně přírody a krajiny [online]. Dostupné z: https://www.zakonyprolidi.cz/cs/1992-114. [cit. 17. 5. 2026]	

Poř.č.	Připomínkové místo	Číslo jednací	Článek	AO	Připomínka	Vyhodnocení
					BENNUN, Leon et al. Guidance on biodiversity cumulative impact assessment for wind and solar developments and associated infrastructure [online]. IUCN, 2024. Dostupné z: https://portals.iucn.org/library/sites/library/files/documents/2024-035-En_0.pdf. [cit. 17. 5. 2026]. EUROPEAN COMMISSION. Guidance document on wind energy developments and EU nature legislation [online]. Luxembourg: Publications Office of the European Union, 2020. Dostupné z: https://op.europa.eu/en/publication-detail/-/publication/2b08de80-5ad4-11eb-b59f-01aa75ed71a1/language-en. [cit. 17. 5. 2026]. EVROPSKÝ PARLAMENT A RADA EVROPSKÉ UNIE. Směrnice 2001/42/ES ze dne 27. června 2001 o posuzování vlivů některých plánů a programů na životní prostředí [online]. Úřední věstník Evropských společenství, 2001, L 197. Dostupné z: https://eur-lex.europa.eu/legal-content/CS/TXT/?uri=CELEX:32001L0042. [cit. 17. 5. 2026]. **<u>6.4.5 Mortalita netopýrů, barotrauma a lesní prostředí jako vysoce rizikový biotop</u>** Dokumentace SEA nedostatečně hodnotí riziko mortality netopýrů způsobené provozem větrných elektráren, zejména riziko barotraumatu, kolizí v rotorové zóně a dopady umístění větrných elektráren v lesní a lesopolní krajině. Dokumentace současně neobsahuje objektivní model mortality netopýrů, nehodnotí specifická rizika lesních okrajů a lesních koridorů, neposuzuje vliv rotorové zóny moderních větrných elektráren ani objektivně nehodnotí populační důsledky dlouhodobé mortality. Citace územního opatření dokládá, že jde o ochranu pouze formální: *Bude zajištěna ochrana ptáků a netopýrů těmito způsoby:* *1. Před úrazy a mortalitou na elektrickém vedení – přípojné elektrické vedení bude přednostně realizováno podzemním kabelem za předpokladu, že se vyhnou chráněným biotopům a stanovištím.* *2. Před kolizemi s lopatkami VTE volbou vhodného technického řešení!*** *c) Pro omezení kolizí netopýrů s lopatkami rotoru budou využity odpuzovače (akustické, nebo elektromagnetické), které odrazují zájmové druhy létat do bezprostředního okolí VTE, nebo detekční systémy (akustické, optické, termovize), které v případě detekce zájmového druhu v blízkosti VTE zpomalí, popř. zastaví rotor VTE! Budou použita vždy nejúčinnější dostupná a ověřená zařízení.* To je zvlášť významné vzhledem k charakteru území AOV47 – Bukovec, které tvoří lesní komplexy, lesní průseky, liniová zeleň, mokřady, vodní biotopy a krajina s vysokou ekologickou konektivitou. Právě lesní okraje, lesní průseky a liniové krajinné prvky přitom představují nejvýznamnější migrační a lovecké koridory netopýrů. Pokud nejsou dostupné dostatečné údaje o skutečné intenzitě využívání území netopýry, nelze automaticky předpokládat nízkou míru rizika. Bez dlouhodobých terénních průzkumů nelze objektivně stanovit skutečnou intenzitu rizika mortality a rozsah potenciálních střetů. Dokumentace SEA současně sama připouští výskyt citlivých druhů netopýrů a biologické střety. Přesto bez objektivního biologického modelování dochází k závěru, že vlivy budou pouze *„mírně negativní"*. Takový závěr je nepřezkoumatelný. Agentura ochrany přírody a krajiny ČR (AOPK) ve sdělení č. j. 05543/SOPK/26 ze dne 13. 3. 2026 potvrzuje výskyt celé řady zvláště chráněných druhů netopýrů evropského významu v širším regionu EVL Chýnovská jeskyně. Současně však AOPK (2026) výslovně uvádí: *„Pokud se týká migračních koridorů letounů v okolí uvedených EVL (okresy Tábor a Pelhřimov) nemá AOPK ČR k dispozici relevantní informace."* Dokumentace SEA přesto bez existence relevantních migračních dat a bez regionálního modelu mortality uzavírá, že návrh je přijatelný. Metodika Řehák a Bartonička (2012) České společnosti pro ochranu netopýrů současně výslovně uvádí, že lesní porosty, lesní okraje, liniová zeleň, vodní biotopy a migrační koridory patří mezi rizikové oblasti nevhodné pro umisťování větrných elektráren. Metodika současně doporučuje minimální vzdálenost 200 m od lesních porostů, minimální vzdálenost 200 m od vodních ploch a odpovídající dlouhodobý monitoring netopýrů v širším území. Dokumentace SEA však neprokazuje splnění těchto doporučení, nehodnotí lesní migrační koridory ani objektivně neposuzuje zvýšené riziko mortality v lesní krajině. To je zvlášť významné vzhledem k parametrům navrhovaných větrných elektráren. SEA připouští možnost výstavby větrných elektráren o výšce až 250 metrů s rozsáhlou rotorovou zónou zasahující do výškového prostoru využívaného netopýry.	

Poř.č.	Připomínkové místo	Číslo jednací	Článek	AO	Připomínka	Vyhodnocení
					Moderní větrné elektrárny přitom nezpůsobují mortalitu pouze přímou kolizí, ale i tzv. barotraumatem – tedy poškozením vnitřních orgánů způsobeným náhlými změnami tlaku vzduchu v blízkosti rotorů. Studie Baerwald et al. (2008) potvrzuje, že část netopýrů hynula nejen přímým nárazem do rotoru, ale také v důsledku vnitřních poranění způsobených prudkými změnami tlaku vzduchu v okolí lopatek. Studie Frick et al. (2017) současně upozorňuje, že dlouhodobá mortalita netopýrů může významně destabilizovat populace druhů s nízkou reprodukční schopností. Studie Heuck et al. (2023) potvrzuje, že lesní prostředí významně zvyšuje aktivitu netopýrů v okolí větrných elektráren a současně zvyšuje riziko kolizí a mortality. Studie Barré et al. (2022) dále potvrzuje, že lesní a lesopolní krajina představuje z hlediska ochrany netopýrů zvlášť citlivé území nevhodné pro koncentraci vysokých větrných elektráren. Metodika NatureScot (2025) současně doporučuje regionální hodnocení kumulativních biologických dopadů, hodnocení migračních bariér a objektivní modelování mortality citlivých druhů. Dokumentace SEA však neobsahuje objektivní model mortality, nehodnotí populační důsledky, neposuzuje dlouhodobou ekologickou stabilitu ani objektivně neprokazuje přijatelnost navrhovaného řešení. Výsledné hodnocení vlivů na netopýry je proto metodicky nedostatečné a nepřezkoumatelné. Takový postup je v rozporu se směrnicí Rady 92/43/EHS, se zákonem č. 114/1992 Sb., o ochraně přírody a krajiny, se směrnicí 2001/42/ES, s Dohodou EUROBATS (1991), s principem prevence i s principem předběžné opatrnosti. Dokumentace SEA současně neodpovídá metodickým požadavkům EUROBATS (2015), ČESON (2012), NatureScot (2025) ani aktuálním vědeckým poznatkům o mortalitě netopýrů u větrných elektráren. **Návrh řešení:** Požaduji doplnění objektivního modelu mortality netopýrů, dlouhodobého akustického monitoringu, regionálního migračního modelu, hodnocení barotraumatu, odpovídajícího posouzení lesních koridorů a lesních okrajů a kumulativního biologického hodnocení soustavy AOV47–AOV50. Současně požaduji objektivní vyhodnocení populačních důsledků mortality, scénářové hodnocení dlouhodobé ekologické stability, transparentní vyhodnocení rizik rotorové zóny a přezkoumatelné zdůvodnění výsledného hodnocení SEA. Pokud nebude možné uvedené nedostatky objektivně a přezkoumatelně odstranit, požaduji vypuštění akcelerační oblasti AOV47 – Bukovec a souvisejícího územního opatření z návrhu Změny č. 2 Územního rozvojového plánu ČR. Zdroje: AGENTURA OCHRANY PŘÍRODY A KRAJINY ČR. Odpověď – žádost o informace podle zákona č. 123/1998 Sb., č. j. 05543/SOPK/26 ze dne 13. 3. 2026. ŘEHÁK, Zdeněk; BARTONIČKA, Tomáš. Metodika posuzování vlivu výstavby a provozu větrných elektráren na netopýry [online]. Česká společnost pro ochranu netopýrů (ČESON), 2012. Dostupné z: https://www.ceson.org/document/VtE_metodpokyn_fin.pdf. [cit. 17. 5. 2026]. BAERWALD, E. et al. Barotrauma is a significant cause of bat fatalities at wind turbines [online]. Current Biology, 2008. Dostupné z: https://www.sciencedirect.com/science/article/pii/S0960982208007513. [cit. 17. 5. 2026]. FRICK, W. F. et al. Fatalities at wind turbines may threaten population viability of a migratory bat [online]. Biological Conservation, 2017. Dostupné z: https://research.fs.usda.gov/treesearch/53775. [cit. 17. 5. 2026]. HEUCK, C. et al. Forest gaps around wind turbines attract bat species with high collision risk [online]. Biological Conservation, 2023. Dostupné z: https://www.sciencedirect.com/science/article/pii/S0006320723004482. [cit. 17. 5. 2026]. BARRÉ, L. et al. Activity of forest specialist bats decreases towards wind turbines in forests [online]. Journal of Applied Ecology, 2022. Dostupné z: https://docs.wind-watch.org/J-Appl-Ecol-forest-bats-wind-turbines.pdf. [cit. 17. 5. 2026]. NATURESCOT. Assessing the cumulative impacts of onshore wind farms on birds [online]. 2025. Dostupné z: https://www.nature.scot/doc/guidance-assessing-cumulative-impacts-onshore-wind-farms-birds. [cit. 17. 5. 2026]. EVROPSKÁ UNIE. Směrnice Rady 92/43/EHS o ochraně přírodních stanovišť, volně žijících živočichů a planě rostoucích rostlin [online]. EUR-Lex. Dostupné z: https://eur-lex.europa.eu/legal-content/CS/TXT/?uri=CELEX:31992L0043. [cit. 17. 5. 2026].	

Poř.č.	Připomínkové místo	Číslo jednací	Článek	AO	Připomínka	Vyhodnocení
					ČESKÁ REPUBLIKA. Zákon č. 114/1992 Sb., o ochraně přírody a krajiny [online]. Dostupné z: https://www.zakonyprolidi.cz/cs/1992-114. [cit. 17. 5. 2026]. EVROPSKÝ PARLAMENT A RADA EVROPSKÉ UNIE. Směrnice 2001/42/ES ze dne 27. června 2001 o posuzování vlivů některých plánů a programů na životní prostředí [online]. Úřední věstník Evropských společenství, 2001, L 197. Dostupné z: https://eur-lex.europa.eu/legal-content/CS/TXT/?uri=CELEX:32001L0042. [cit. 17. 5. 2026]. UNITED NATIONS ENVIRONMENT PROGRAMME (UNEP). Agreement on the Conservation of Populations of European Bats (EUROBATS) [online]. London, 1991. Dostupné z: https://www.eurobats.org/sites/default/files/documents/pdf/Agreement_Text_English.pdf. [cit. 17. 5. 2026]. EUROBATS. Guidelines for consideration of bats in wind farm projects – Revision 2014 [online]. UNEP/EUROBATS Secretariat, 2015. Dostupné z: https://www.eurobats.org/sites/default/files/documents/publications/publication_series/pubseries_no6_english.pdf. [cit. 17. 5. 2026]. **6.4.6 Nedostatečně prokázaná účinnost biologických mitigací** Dokumentace SEA nedostatečně prokazuje účinnost navrhovaných biologických mitigací (zmirňovacích opatření) pro akcelerační oblast AOV47 – Bukovec a neumožňuje objektivně ověřit, zda navržená opatření skutečně zabrání významným negativním dopadům na chráněné druhy ptáků a netopýrů. Dokumentace současně neobsahuje objektivní vyhodnocení účinnosti mitigací, nestanovuje limity přijatelné mortality, neobsahuje závazný adaptivní management, neposuzuje riziko selhání mitigací ani neprokazuje dlouhodobou účinnost navrhovaných opatření. SEA přitom sama připouští výskyt citlivých druhů ptáků a netopýrů, biologické střety i nemožnost vyhnout se všem lokalitám výskytu citlivých druhů. Přesto bez objektivního biologického modelování uzavírá, že vlivy budou pouze *„mírně negativní"*. Dokumentace současně pracuje s vnitřně rozpornou logikou hodnocení biologických vlivů. Samotná metodika SEA totiž předpokládá, že negativní hodnocení typu „-1" je podmíněno existencí funkčních a objektivně doložených zmirňujících opatření. Dokumentace však současně sama připouští, že účinnost navržených mitigací není objektivně ověřena, neobsahuje regionální biologický model, nehodnotí scénáře selhání mitigací ani nestanovuje biologické limity přijatelnosti. Výsledné hodnocení biologických vlivů je proto vnitřně rozporné a nepřezkoumatelné. Dokumentace přitom spoléhá především na budoucí detekční systémy, zastavování rotorů, odpuzovače, monitoring po realizaci a budoucí navazující řízení. Takový postup je metodicky nedostatečný. Celkově je biologické hodnocení zatíženo vnitřními rozpory, nedostatečnými podklady a přenesením klíčových posouzení do budoucna, přestože dokumentace sama přiznává negativní vlivy, je převážně formální a zcela nerealisticky podceňuje potenciální vlivy záměru. Je to i přímý důsledek skutečnosti, že AOV47 je násilně stanovena v území s velmi vysokými přírodními hodnotami. Podavatel připomínky upozorňuje na nesouhlasné stanovisko Krajského úřadu Jihočeského kraje, které je vydáno jako nesouhlasné ve vztahu ke správním úkonům podle § 13 odst. 2 písm. a) ZOZE – nesouhlas k zásahu do významných krajinných prvků podle § 4 odst. 2 zákona č. 114/1992 Sb., o ochraně přírody a krajiny (dále jen „ZOPK"), podle § 13 odst. 2 písm. b) ZOZE – nepovolení odchylného postupu při ochraně volně žijících ptáků podle § 5b odst. 1 ZOPK, podle § 13 odst. 2 písm. d) ZOZE – nesouhlas k činnostem, které by mohly snížit nebo změnit krajinný ráz podle § 12 odst. 2 ZOPK, a podle § 13 odst. 2 písm. e) ZOZE – nepovolení výjimky ze zákazů u zvláště chráněných druhů rostlin a živočichů podle § 56 ZOPK. Pro územní opatření navíc nelze bez dalšího použít běžnou typologii podmínek známou z individuálního posuzování záměrů. Zejména nelze přesně lokalizovat zmirňující opatření ani určit jejich četnost. Problematická je rovněž otázka jejich reálné proveditelnosti. Zatímco stavební nebo technickou proveditelnost lze zpravidla posoudit poměrně přesně, právní proveditelnost je na úrovni územního opatření obtížně zjistitelná, neboť nejsou informace o dostupnosti pozemků potřebných k realizaci opatření v akcelerační oblasti ani mimo ni. Metodika MŽP dále v bodě 7 na s. 10 upozorňuje na požadavek zákonnosti podmínek. Podmínky a opatření lze sice obecně odůvodnit i na úrovni územního opatření, obtížně však lze prokazovat jejich přímou vazbu na konkrétní negativní vliv na zájmy ochrany přírody.	

Poř.č.	Připomínkové místo	Číslo jednací	Článek	AO	Připomínka	Vyhodnocení
					Dokumentace SEA totiž neprokazuje skutečnou účinnost těchto opatření v podmínkách AOV47, neobsahuje regionální biologický model, nestanovuje biologické limity přijatelnosti ani objektivně neposuzuje riziko selhání mitigací. To je zvlášť významné vzhledem k rozsahu navrhovaného zásahu. SEA připouští možnost výstavby až 33 větrných elektráren o výšce až 250 metrů v AOV47 – Bukovec, přičemž v kombinaci s dalšími akceleračními oblastmi může v širším území vzniknout soustava přibližně 88 větrných elektráren. Taková koncentrace větrných elektráren významně zvyšuje biologická rizika, zesiluje kumulativní mortalitu a současně zvyšuje pravděpodobnost selhání mitigací v regionálním měřítku. Dokumentace SEA však nehodnotí kumulativní účinnost mitigací, neposuzuje souběh více biologických rizik ani objektivně neprokazuje, že navrhovaná opatření budou dostačující. Krajský úřad Jihočeského kraje ve svém nesouhlasném stanovisku č. j. KUJCK 63817/2026 ze dne 14. 5. 2026 současně upozorňuje, že odborné biologické podklady nebyly v rámci návrhu dostatečně zohledněny. To je významné právě ve vztahu k navrhovaným zmirňujícím opatřením, jejichž účinnost není objektivně doložena. Metodika IAIA (2018) současně upozorňuje, že mitigace nesmí nahrazovat samotné objektivní posouzení přijatelnosti záměru a že preventivní opatření musí být konkrétní, prokazatelná, měřitelná a ověřitelná. Dokumentace SEA však neobsahuje měřitelné biologické limity, nestanovuje maximální přípustnou mortalitu, neobsahuje závazný mechanismus zastavení provozu ani objektivně neprokazuje, že mitigace zabrání významným dopadům. Studie Arnett et al. (2016) potvrzuje, že účinnost biologických mitigací, včetně zastavování rotorů a provozních omezení větrných elektráren, je výrazně závislá na konkrétních klimatických podmínkách, charakteru krajiny, migrační aktivitě druhů, technickém nastavení provozu i způsobu aplikace mitigací v konkrétní lokalitě. Studie současně upozorňuje, že řada mitigací není dlouhodobě dostatečně ověřena a že samotná mitigace nemusí zabránit významným populačním dopadům na citlivé druhy ptáků a netopýrů. Výsledky mitigací proto nelze automaticky přenášet mezi různými lokalitami. Studie současně potvrzuje, že samotné mitigace často nedokážou eliminovat kumulativní mortalitu, bariérové efekty ani dlouhodobé populační dopady. Dokumentace SEA však regionální ověření mitigací neobsahuje, nehodnotí scénáře jejich selhání ani objektivně neposuzuje dlouhodobou biologickou přijatelnost návrhu. Výsledné hodnocení biologických vlivů je proto nepřezkoumatelné a metodicky nedostatečné. Takový postup je v rozporu se směrnicí Rady 92/43/EHS, se směrnicí Evropského parlamentu a Rady 2009/147/ES, se zákonem č. 114/1992 Sb., o ochraně přírody a krajiny, se směrnicí 2001/42/ES, s principem prevence i s principem předběžné opatrnosti. Dokumentace SEA současně neodpovídá metodickým požadavkům IAIA (2018) ani aktuálním vědeckým poznatkům o účinnosti biologických mitigací u větrných elektráren. **<u>Návrh řešení:</u>** Požaduji doplnění objektivního vyhodnocení účinnosti mitigací, biologických limitů přijatelnosti, závazného adaptivního managementu, regionálního modelu biologických rizik, scénářového hodnocení selhání mitigací a objektivního vyhodnocení dlouhodobé účinnosti navrhovaných opatření. Současně požaduji stanovení maximální přípustné mortality, závazné podmínky zastavování rotorů, dlouhodobý biologický monitoring, transparentní vyhodnocení kumulativních biologických dopadů a přezkoumatelné zdůvodnění biologické přijatelnosti návrhu. Pokud nebude možné uvedené nedostatky objektivně a přezkoumatelně odstranit, požaduji vypuštění akcelerační oblasti AOV47 – Bukovec a souvisejícího územního opatření z návrhu Změny č. 2 Územního rozvojového plánu ČR. **<u>Zdroje:</u>** KRAJSKÝ ÚŘAD JIHOČESKÉHO KRAJE, Odbor životního prostředí, zemědělství a lesnictví. Nesouhlasné stanovisko k územnímu opatření pro akcelerační oblast AOV47 Bukovec, č. j. KUJCK 63817/2026 ze dne 14. 5. 2026. INTERNATIONAL ASSOCIATION FOR IMPACT ASSESSMENT (IAIA). Biodiversity and Impact Assessment – International Best Practice Principles [online]. Fargo: IAIA, 2018. Dostupné z: https://www.iaia.org/uploads/pdf/SP8.pdf. [cit. 17. 5. 2026]. ARNETT, Edward B. et al. Mitigating Wind Energy Impacts on Wildlife: Approaches for Multiple Taxa [online]. Human–Wildlife Interactions, 2016. Dostupné z: https://digitalcommons.usu.edu/hwi/vol10/iss1/5/. [cit. 17. 5. 2026].	

Poř.č.	Připomínkové místo	Číslo jednací	Článek	AO	Připomínka	Vyhodnocení
					EVROPSKÁ UNIE. Směrnice Rady 92/43/EHS o ochraně přírodních stanovišť, volně žijících živočichů a planě rostoucích rostlin [online]. EUR-Lex. Dostupné z: https://eur-lex.europa.eu/legal-content/CS/TXT/?uri=CELEX:31992L0043. [cit. 17. 5. 2026]. EVROPSKÁ UNIE. Směrnice Evropského parlamentu a Rady 2009/147/ES o ochraně volně žijících ptáků [online]. EUR-Lex. Dostupné z: https://eur-lex.europa.eu/legal-content/CS/TXT/?uri=CELEX:32009L0147. [cit. 17. 5. 2026]. ČESKÁ REPUBLIKA. Zákon č. 114/1992 Sb., o ochraně přírody a krajiny [online]. Dostupné z: https://www.zakonyprolidi.cz/cs/1992-114. [cit. 17. 5. 2026] EVROPSKÝ PARLAMENT A RADA EVROPSKÉ UNIE. Směrnice 2001/42/ES ze dne 27. června 2001 o posuzování vlivů některých plánů a programů na životní prostředí [online]. Úřední věstník Evropských společenství, 2001, L 197. Dostupné z: https://eur-lex.europa.eu/legal-content/CS/TXT/?uri=CELEX:32001L0042. [cit. 17. 5. 2026]. **6.4.7 Nedostatečné hodnocení mokřadů, pramenišť a vodních biotopů** Dokumentace SEA nedostatečně hodnotí skutečné dopady akcelerační oblasti AOV47 – Bukovec na mokřady, prameniště, vodní biotopy a další citlivé vodní ekosystémy v území. Současně neumožňuje objektivně posoudit, zda navržená opatření zajišťují dostatečnou ochranu těchto stanovišť a jejich ekologických funkcí. Samotná dokumentace potvrzuje přítomnost biologicky významných vodních stanovišť a uvádí výskyt habitatů: „3150 Přirozené eutrofní vodní nádrže s vegetací typu Magnopotamion nebo Hydrocharition (vodní nádrž na Hojovickém potoce)", dále fragmentů lužních lesů a bezkolencových luk vázaných na vlhké a podmáčené prostředí. Současně dokumentace připouští, že *„na habitaty lze očekávat mírně negativní vliv"*. Dokumentace současně stanovuje ochranu mokřadů, pramenišť, rašelinišť, vodních ploch a toků pouze prostřednictvím minimální vzdálenosti 8 metrů od břehové hrany. Takové řešení však nehodnotí skutečný rozsah ekologických funkcí vodních ekosystémů. Funkční význam mokřadů, pramenišť a vodních biotopů není omezen pouze na jejich bezprostřední fyzickou hranici. Tyto ekosystémy jsou závislé na širších hydrologických vztazích, proudění podzemních vod, infiltračních procesech, mikroreliéfu území a ekologických vazbách s okolní krajinou. Dokumentace neobsahuje podrobné hydroekologické hodnocení území, nehodnotí možné změny odtokových poměrů, změny infiltrace srážkových vod, zásahy do podpovrchového proudění ani možné kumulativní změny vodního režimu vzniklé souběhem více staveb, zpevněných ploch a související infrastruktury. Významné je současně to, že podklady připouštějí existenci pouze „drobných fragmentů" habitatů a současně uvádějí, že významnější koncentrace druhů byly z území vyloučeny úpravou hranic akcelerační oblasti. Takový závěr však nemusí odpovídat skutečnému stavu území. Mokřady, prameniště a vodní biotopy představují mimořádně dynamické systémy, jejichž rozsah a biologická hodnota se mohou výrazně měnit v závislosti na ročním období, srážkových poměrech a dlouhodobých klimatických podmínkách. Krátkodobé biologické průzkumy nemusí zachytit sezónní změny ani skutečný rozsah využívání území organismy vázanými na vodní prostředí. Krajský úřad Jihočeského kraje (2026) současně upozorňuje na absenci adekvátní lokalizace významných krajinných prvků a jejich stavu, což podle stanoviska znemožňuje plnohodnotné vyhodnocení vlivů na tyto prvky. To je zvlášť významné, protože vodní toky, údolní nivy a související ekologicky stabilizační prvky představují významné krajinné prvky podle § 3 odst. 1 písm. b) zákona č. 114/1992 Sb., o ochraně přírody a krajiny. Významné krajinné prvky přitom nelze hodnotit pouze jako izolované plochy, ale jako funkční součást širší krajinné struktury zajišťující ekologickou stabilitu a biologickou prostupnost území. Dokumentace současně neobsahuje použitelné mapování mokřadních a pramenišťních systémů, nehodnotí ekologické vazby vodních biotopů, neobsahuje regionální hydroekologický model ani objektivní posouzení dlouhodobých dopadů změn vodního režimu. Takový závěr je vnitřně rozporný. Dokumentace připouští existenci citlivých habitatů a současně připouští negativní vlivy na přírodní stanoviště, přesto bez podrobného hydroekologického hodnocení uzavírá, že navržená opatření jsou dostatečná. Dokumentace je proto v této části nepřezkoumatelná a neumožňuje objektivně posoudit skutečné dopady návrhu na mokřady, prameniště, vodní biotopy a významné krajinné prvky.	

Poř.č.	Připomínkové místo	Číslo jednací	Článek	AO	Připomínka	Vyhodnocení
					Takový postup je v rozporu se zákonem č. 114/1992 Sb., o ochraně přírody a krajiny, se směrnicí 2001/42/ES, s principem prevence i s principem předběžné opatrnosti. **Návrh řešení:** Požaduji doplnění podrobného hydroekologického hodnocení území, použitelného mapování mokřadních a pramenišťních systémů, sezónního biologického monitoringu vodních biotopů, objektivního vyhodnocení ekologických funkcí významných krajinných prvků a kumulativního hodnocení vlivů na vodní režim území. Současně požaduji přezkoumatelné zdůvodnění stanovené ochranné vzdálenosti 8 m a objektivní posouzení její dostatečnosti. Pokud nebude možné uvedené nedostatky objektivně a přezkoumatelně odstranit, požaduji vypuštění akcelerační oblasti AOV47 – Bukovec a souvisejícího územního opatření z návrhu Změny č. 2 Územního rozvojového plánu ČR. **Zdroje:** KRAJSKÝ ÚŘAD JIHOČESKÉHO KRAJE, Odbor životního prostředí, zemědělství a lesnictví. Nesouhlasné stanovisko k územnímu opatření pro akcelerační oblast AOV47 Bukovec, č. j. KUJCK 63817/2026 ze dne 14. 5. 2026. ČESKÁ REPUBLIKA. Zákon č. 114/1992 Sb., o ochraně přírody a krajiny [online]. Dostupné z: https://www.zakonyprolidi.cz/cs/1992-114. [cit. 22. 5. 2026]. EVROPSKÝ PARLAMENT A RADA EVROPSKÉ UNIE. Směrnice 2001/42/ES ze dne 27. června 2001 o posuzování vlivů některých plánů a programů na životní prostředí [online]. Dostupné z: https://eur-lex.europa.eu/legal-content/CS/TXT/?uri=CELEX:32001L0042. [cit. 22. 5. 2026]. **6.4.8 Fragmentace krajiny a narušení ekologické stability** Dokumentace SEA nedostatečně hodnotí dopady akcelerační oblasti AOV47 – Bukovec na ekologickou stabilitu krajiny, migrační prostupnost území, ekologickou konektivitu a fungování územního systému ekologické stability (ÚSES). Dokumentace současně neobsahuje regionální model ekologické konektivity, nehodnotí bariérové efekty soustavy větrných elektráren, neposuzuje kumulativní fragmentaci krajiny ani objektivně nehodnotí dlouhodobé důsledky narušení ekologické stability regionu. SEA sama přitom připouští zásahy do biologických vazeb a ekologických funkcí krajiny. Současně potvrzuje výskyt citlivých druhů ptáků a netopýrů i přítomnost ekologicky významných krajinných struktur. Přesto dokumentace bez regionální ekologické analýzy uzavírá, že vlivy budou pouze *„mírně negativní"*. Takový závěr je nepřezkoumatelný. Dotčené území přitom tvoří rozsáhlé lesní komplexy, mokřady, vodní biotopy, liniová zeleň, remízky, lesopolní mozaika a ekologicky významné migrační koridory. Právě tyto krajinné prvky představují základní strukturu ekologické stability území a migrační prostupnosti krajiny. Dokumentace SEA však nehodnotí regionální ekologickou konektivitu, neposuzuje funkčnost migračních koridorů, nehodnotí bariérový efekt vysokých větrných elektráren ani objektivně neposuzuje kumulativní ekologické důsledky koncentrace větrných elektráren v širším území. To je zvlášť významné vzhledem k rozsahu navrhovaného zásahu. SEA připouští možnost výstavby až 33 větrných elektráren o výšce až 250 metrů v AOV47 – Bukovec, přičemž v kombinaci s dalšími akceleračními oblastmi může v širším území vzniknout soustava přibližně 88 větrných elektráren. Taková koncentrace větrných elektráren významně zvyšuje fragmentaci krajiny, vytváří rozsáhlé migrační bariéry, oslabuje ekologickou prostupnost a může dlouhodobě destabilizovat ekologické funkce krajiny. Krajský úřad Jihočeského kraje ve svém nesouhlasném stanovisku č. j. KUJCK 63817/2026 ze dne 14. 5. 2026 současně upozorňuje na nedostatečné zohlednění ekologických vazeb a biologických podkladů. Metodika IUCN (Bennun et al., 2024) současně upozorňuje, že hodnocení větrných elektráren musí zahrnovat krajinnou konektivitu, kumulativní fragmentaci, migrační prostupnost, bariérové efekty i dlouhodobou ekologickou stabilitu území. Dokumentace SEA však regionální ekologický model neobsahuje, nehodnotí scénáře budoucí fragmentace krajiny ani objektivně neposuzuje kumulativní ekologické důsledky celé soustavy AOV47–AOV50.	

Poř.č.	Připomínkové místo	Číslo jednací	Článek	AO	Připomínka	Vyhodnocení
					Studie Haddad et al. (2015) současně potvrzuje, že fragmentace krajiny představuje jeden z nejvýznamnějších faktorů dlouhodobého úbytku biodiverzity a vede ke ztrátě ekologické konektivity, omezení migrace druhů, destabilizaci populací i oslabení ekologické stability krajiny. Studie současně upozorňuje, že kumulativní infrastrukturní zásahy mohou významně zesílit bariérové efekty a ekologickou izolaci populací. Dokumentace SEA však regionální ekologické důsledky fragmentace nehodnotí, neobsahuje kumulativní model ekologické stability ani objektivně neprokazuje přijatelnost navrhovaného řešení. Výsledné hodnocení vlivů na ekologickou stabilitu krajiny je proto metodicky nedostatečné a nepřezkoumatelné. Takový postup je v rozporu se zákonem č. 114/1992 Sb., o ochraně přírody a krajiny, se směrnicí Rady 92/43/EHS, se směrnicí 2001/42/ES, s principem ochrany ekologické stability krajiny, s principem prevence i s principem předběžné opatrnosti. Dokumentace SEA současně neodpovídá metodickým požadavkům IUCN (2024) ani aktuálním vědeckým poznatkům o dopadech fragmentace krajiny na biodiverzitu. **Návrh řešení:** Požaduji doplnění regionálního modelu ekologické konektivity, hodnocení migrační prostupnosti krajiny, kumulativního modelu fragmentace území, objektivního posouzení bariérových efektů a dlouhodobého hodnocení ekologické stability regionu. Současně požaduji doplnění hodnocení vlivů na ÚSES, scénářové modelování budoucí krajinné fragmentace, objektivní vyhodnocení ekologické konektivity soustavy AOV47–AOV50 a přezkoumatelné zdůvodnění výsledného hodnocení SEA. Pokud nebude možné uvedené nedostatky objektivně a přezkoumatelně odstranit, požaduji vypuštění akcelerační oblasti AOV47 – Bukovec a souvisejícího územního opatření z návrhu Změny č. 2 Územního rozvojového plánu ČR. **Zdroje:** KRAJSKÝ ÚŘAD JIHOČESKÉHO KRAJE, Odbor životního prostředí, zemědělství a lesnictví. Nesouhlasné stanovisko k územnímu opatření pro akcelerační oblast AOV47 Bukovec, č. j. KUJCK 63817/2026 ze dne 14. 5. 2026. BENNUN, Leon et al. Guidance on biodiversity cumulative impact assessment for wind and solar developments and associated infrastructure [online]. IUCN, 2024. Dostupné z: https://portals.iucn.org/library/sites/library/files/documents/2024-035-En_0.pdf. [cit. 17. 5. 2026]. HADDAD, Nick M. et al. Habitat fragmentation and its lasting impact on Earth's ecosystems [online]. Science Advances, 2015. Dostupné z: https://www.science.org/doi/10.1126/sciadv.1500052. [cit. 17. 5. 2026]. ČESKÁ REPUBLIKA. Zákon č. 114/1992 Sb., o ochraně přírody a krajiny [online]. Dostupné z: https://www.zakonyprolidi.cz/cs/1992-114. [cit. 17. 5. 2026]. EVROPSKÁ UNIE. Směrnice Rady 92/43/EHS o ochraně přírodních stanovišť, volně žijících živočichů a planě rostoucích rostlin [online]. EUR-Lex. Dostupné z: https://eur-lex.europa.eu/legal-content/CS/TXT/?uri=CELEX:31992L0043. [cit. 17. 5. 2026]. EVROPSKÝ PARLAMENT A RADA EVROPSKÉ UNIE. Směrnice 2001/42/ES ze dne 27. června 2001 o posuzování vlivů některých plánů a programů na životní prostředí [online]. Úřední věstník Evropských společenství, 2001, L 197. Dostupné z: https://eur-lex.europa.eu/legal-content/CS/TXT/?uri=CELEX:32001L0042. [cit. 17. 5. 2026]. **6.4.9 Absence regionálního hodnocení kumulativních biologických dopadů** Dokumentace SEA neobsahuje objektivní regionální hodnocení kumulativních biologických dopadů navržených akceleračních oblastí AOV47–AOV50 a neumožňuje posoudit skutečné dlouhodobé důsledky koncentrace větrných elektráren v širším území. Aktuální metodiky Evropské komise (2020) i IUCN Bennon (2024) současně výslovně upozorňují, že právě kumulativní biologické dopady představují jeden z nejzávažnějších problémů rozvoje větrné energetiky v evropské krajině. Hodnocení proto musí zahrnovat nejen jednotlivé lokality, ale i regionální migrační prostupnost, populační vazby druhů, bariérové efekty celé soustavy větrných elektráren a dlouhodobé scénáře fragmentace krajiny. Dokumentace SEA však takové regionální kumulativní hodnocení neobsahuje. Jedná se o zásadní systémový nedostatek dokumentace SEA.	

Poř.č.	Připomínkové místo	Číslo jednací	Článek	AO	Připomínka	Vyhodnocení
					Dokumentace současně neobsahuje regionální biologický model, nehodnotí kumulativní mortalitu ptáků a netopýrů, neposuzuje synergické biologické efekty více akceleračních oblastí, nehodnotí regionální saturaci krajiny technickou infrastrukturou ani objektivně neposuzuje dlouhodobé populační trendy citlivých druhů. Regionální biologické vlivy nelze objektivně posoudit bez dlouhodobých a prostorově reprezentativních biologických průzkumů. SEA přitom sama potvrzuje biologická rizika, výskyt citlivých druhů i nemožnost vyhnout se všem lokalitám výskytu chráněných druhů. Současně však bez regionálního biologického modelování uzavírá, že vlivy budou pouze *„mírně negativní"*. Takový závěr je nepřezkoumatelný. To je zvlášť významné vzhledem k rozsahu navrhovaného zásahu. SEA připouští možnost výstavby až 33 větrných elektráren v AOV47 – Bukovec a současně vznik soustavy přibližně 88 větrných elektráren v sekvenci AOV47–AOV50. Taková koncentrace vysokých větrných elektráren významně zvyšuje kumulativní mortalitu, zesiluje bariérové efekty, zvyšuje fragmentaci krajiny a může dlouhodobě destabilizovat populace citlivých druhů ptáků a netopýrů. Dokumentace SEA však nehodnotí regionální populační důsledky, neposuzuje scénáře budoucí koncentrace infrastruktury, neobsahuje model kumulativní mortality ani objektivně neposuzuje regionální ekologickou únosnost krajiny. To je zásadní metodický nedostatek. Krajský úřad Jihočeského kraje ve svém nesouhlasném stanovisku č. j. KUJCK 63817/2026 ze dne 14. 5. 2026 současně upozorňuje na nedostatečné zohlednění odborných biologických podkladů a nevyhodnocené kumulativní dopady návrhu. Významný je i samotný charakter návrhu. Jednotlivé akcelerační oblasti AOV47–AOV50 totiž nevytvářejí izolované lokality, ale regionálně propojený pás větrných elektráren, s rozsáhlými synergickými efekty, zasahujícími migrační koridory, ekologickou konektivitu i populační stabilitu chráněných druhů. Dokumentace SEA však biologické vazby mezi jednotlivými akceleračními oblastmi nehodnotí, neposuzuje souběh biologických vlivů ani objektivně nehodnotí regionální saturaci krajiny. Metodika IUCN (Bennun et al., 2024) přitom výslovně požaduje regionální hodnocení kumulativních dopadů, modelování biologických scénářů, hodnocení populačních trendů, posouzení synergických efektů více infrastrukturních projektů a objektivní vyhodnocení dlouhodobé ekologické únosnosti území. Dokumentace SEA však tyto požadavky nesplňuje. Metodika OECD pro SEA (2006) současně upozorňuje, že strategické posuzování musí hodnotit dlouhodobé regionální důsledky, kumulativní environmentální změny, scénáře budoucí koncentrace infrastruktury i synergické dopady více záměrů v širším území. SEA však neobsahuje scénářové modelování, nehodnotí regionální biologickou únosnost ani objektivně neposuzuje budoucí kumulativní zatížení krajiny. Studie Haddad et al. (2015) současně potvrzuje, že kumulativní fragmentace krajiny a souběh infrastrukturních zásahů patří mezi hlavní příčiny dlouhodobého poklesu biodiverzity a destabilizace populací citlivých druhů. Dokumentace SEA však populační trendy nehodnotí, regionální biologický model neobsahuje ani objektivně neprokazuje biologickou přijatelnost navrhované koncentrace větrných elektráren. Výsledné hodnocení biologických vlivů je proto metodicky nedostatečné, nepřezkoumatelné a neodpovídá skutečnému rozsahu navrhovaného zásahu. Takový postup je v rozporu se směrnicí 2001/42/ES, se směrnicí Rady 92/43/EHS, se směrnicí Evropského parlamentu a Rady 2009/147/ES, se zákonem č. 114/1992 Sb., o ochraně přírody a krajiny, s principem prevence i s principem předběžné opatrnosti. Dokumentace SEA současně neodpovídá metodickým požadavkům IUCN Bennon (2024) ani OECD (2006) pro hodnocení kumulativních environmentálních dopadů. **<u>Návrh řešení:</u>** Požaduji doplnění regionálního biologického modelu pro AOV47–AOV50, hodnocení kumulativní mortality, scénářového modelování budoucí koncentrace infrastruktury, objektivního hodnocení synergických biologických efektů, regionální populační analýzy citlivých druhů a vyhodnocení ekologické únosnosti krajiny. Současně požaduji hodnocení regionální saturace krajiny, objektivní model ekologické	

Poř.č.	Připomínkové místo	Číslo jednací	Článek	AO	Připomínka	Vyhodnocení
					konektivity, vyhodnocení dlouhodobých populačních trendů, transparentní posouzení kumulativních biologických rizik a přezkoumatelné zdůvodnění biologické přijatelnosti návrhu. Pokud nebude možné uvedené nedostatky objektivně a přezkoumatelně odstranit, požaduji vypuštění akcelerační oblasti AOV47 – Bukovec a souvisejícího územního opatření z návrhu Změny č. 2 Územního rozvojového plánu ČR. **Zdroje:** EUROPEAN COMMISSION. Guidance document on wind energy developments and EU nature legislation [online]. Luxembourg: Publications Office of the European Union, 2020. Dostupné z: https://op.europa.eu/en/publication-detail/-/publication/2b08de80-5ad4-11eb-b59f-01aa75ed71a1/language-en. [cit. 17. 5. 2026]. BENNUN, Leon et al. Guidance on biodiversity cumulative impact assessment for wind and solar developments and associated infrastructure [online]. IUCN, 2024. Dostupné z: https://portals.iucn.org/library/sites/library/files/documents/2024-035-En_0.pdf. [cit. 17. 5. 2026]. KRAJSKÝ ÚŘAD JIHOČESKÉHO KRAJE, Odbor životního prostředí, zemědělství a lesnictví. Nesouhlasné stanovisko k územnímu opatření pro akcelerační oblast AOV47 Bukovec, č. j. KUJCK 63817/2026 ze dne 14. 5. 2026. ORGANISATION FOR ECONOMIC CO-OPERATION AND DEVELOPMENT (OECD). Applying Strategic Environmental Assessment: Good Practice Guidance for Development Co-operation [online]. Paris: OECD Publishing, 2006. Dostupné z: https://www.oecd.org/dac/environment-development/37353858.pdf. [cit. 17. 5. 2026]. HADDAD, Nick M. et al. Habitat fragmentation and its lasting impact on Earth's ecosystems [online]. Science Advances, 2015. Dostupné z: https://www.science.org/doi/10.1126/sciadv.1500052. [cit. 17. 5. 2026]. EVROPSKÁ UNIE. Směrnice 2001/42/ES o posuzování vlivů některých plánů a programů na životní prostředí [online]. EUR-Lex. Dostupné z: https://eur-lex.europa.eu/legal-content/CS/TXT/?uri=CELEX:32001L0042. [cit. 17. 5. 2026]. EVROPSKÁ UNIE. Směrnice Rady 92/43/EHS o ochraně přírodních stanovišť, volně žijících živočichů a planě rostoucích rostlin [online]. EUR-Lex. Dostupné z: https://eur-lex.europa.eu/legal-content/CS/TXT/?uri=CELEX:31992L0043. [cit. 17. 5. 2026]. EVROPSKÁ UNIE. Směrnice Evropského parlamentu a Rady 2009/147/ES o ochraně volně žijících ptáků [online]. EUR-Lex. Dostupné z: https://eur-lex.europa.eu/legal-content/CS/TXT/?uri=CELEX:32009L0147. [cit. 17. 5. 2026]. ČESKÁ REPUBLIKA. Zákon č. 114/1992 Sb., o ochraně přírody a krajiny [online]. Dostupné z: https://www.zakonyprolidi.cz/cs/1992-114. [cit. 17. 5. 2026]. **6.4.10 Světelné znečištění a narušení nočních ekosystémů** Dokumentace SEA prakticky nehodnotí dopady světelného znečištění spojeného s provozem větrných elektráren na noční ekosystémy, migrační chování ptáků, aktivitu netopýrů a ekologickou stabilitu noční krajiny. Jedná se o zásadní metodický nedostatek dokumentace. SEA současně nehodnotí překážkové osvětlení větrných elektráren, neposuzuje noční migrační chování ptáků, nehodnotí světelnou dezorientaci živočichů, neposuzuje bariérové efekty noční infrastruktury ani objektivně nehodnotí kumulativní světelnou zátěž regionu. Dokumentace přitom připouští vznik rozsáhlé soustavy vysokých větrných elektráren v krajině. SEA připouští možnost výstavby až 33 větrných elektráren o výšce až 250 metrů v AOV47 – Bukovec, přičemž v kombinaci s dalšími akceleračními oblastmi může v širším území vzniknout soustava přibližně 88 větrných elektráren. Taková koncentrace větrných elektráren bude nevyhnutelně spojena s překážkovým osvětlením, blikajícími výstražnými světly, rozsáhlým světelným rušením noční krajiny a dlouhodobým narušením nočního prostředí. Dokumentace SEA však světelné vlivy prakticky nehodnotí, neobsahuje model světelné zátěže, neposuzuje noční ekologické vazby ani objektivně nehodnotí dopady na noční migraci ptáků a aktivitu netopýrů. Takový postup je nepřezkoumatelný. To je zvlášť významné vzhledem k charakteru území s rozsáhlou lesní krajinou, mokřady, vodními biotopy, migračními koridory a dosud relativně zachovalou tmavou krajinou.	

Poř.č.	Připomínkové místo	Číslo jednací	Článek	AO	Připomínka	Vyhodnocení
					Právě noční krajina přitom představuje zásadní ekologický faktor pro noční migraci ptáků, orientaci netopýrů, reprodukční a potravní aktivitu živočichů i fungování nočních ekosystémů. Studie Longcore a Rich (2004) potvrzuje, že umělé noční osvětlení představuje významný ekologický faktor schopný narušovat orientaci, migraci, reprodukční chování i prostorové využívání krajiny u ptáků, netopýrů a hmyzu a přispívat ke kumulativní fragmentaci nočního prostředí. Studie Gaston et al. (2015) dále potvrzuje, že osvětlení větrných elektráren může významně ovlivňovat chování, migrační aktivitu, orientaci a ekologické vazby řady druhů a představuje významný kumulativní ekologický tlak v krajině. Významné jsou zejména dopady blikajících červených světel, světelných koridorů a souvislých pásů technické infrastruktury v krajině. Studie Gjerdrum et al. (2021) současně potvrzuje, že intenzivní překážkové osvětlení vysokých technických staveb může významně narušovat noční migraci ptáků, způsobovat jejich dezorientaci a zvyšovat riziko kolizí zejména během nepříznivých meteorologických podmínek a v migračně významných územích. Studie současně upozorňuje, že soustavy osvětlených technických struktur mohou vytvářet rozsáhlé světelné bariéry a dlouhodobě narušovat ekologické fungování noční krajiny. Metodika NatureScot (2025) současně upozorňuje, že kumulativní světelné efekty větrných elektráren musí být hodnoceny v regionálním měřítku, ve vztahu k noční migraci, ekologické konektivitě i dlouhodobé fragmentaci noční krajiny. Dokumentace SEA však regionální model světelné zátěže neobsahuje, nehodnotí synergické světelné efekty, neposuzuje noční migrační bariéry ani objektivně neprokazuje přijatelnost návrhu. Dokumentace SEA tak nehodnotí skutečný rozsah světelných dopadů, neobsahuje hodnocení nočních ekosystémů ani objektivně neposuzuje dlouhodobé důsledky světelného znečištění. Výsledné hodnocení biologických vlivů je proto metodicky nedostatečné a nepřezkoumatelné. Takový postup je v rozporu se směrnicí 2001/42/ES, se směrnicí Rady 92/43/EHS, se směrnicí Evropského parlamentu a Rady 2009/147/ES, se zákonem č. 114/1992 Sb., o ochraně přírody a krajiny, s principem prevence i s principem předběžné opatrnosti. Dokumentace SEA současně neodpovídá aktuálním vědeckým poznatkům o dopadech světelného znečištění na noční ekosystémy. **Návrh řešení:** Požaduji doplnění regionálního modelu světelné zátěže, hodnocení překážkového osvětlení, objektivního posouzení dopadů na noční migraci ptáků, hodnocení vlivů na netopýry, kumulativního hodnocení světelných efektů soustavy AOV47–AOV50 a vyhodnocení dopadů na noční ekologickou konektivitu krajiny. Současně požaduji scénářové modelování světelného znečištění, objektivní hodnocení bariérových efektů noční infrastruktury, posouzení dlouhodobých ekologických důsledků a přezkoumatelné zdůvodnění výsledného hodnocení SEA. Pokud nebude možné uvedené nedostatky objektivně a přezkoumatelně odstranit, požaduji vypuštění akcelerační oblasti AOV47 – Bukovec a souvisejícího územního opatření z návrhu Změny č. 2 Územního rozvojového plánu ČR. **Zdroje:** LONGCORE, Travis; RICH, Catherine. Ecological light pollution [online]. Frontiers in Ecology and the Environment, 2004. Dostupné z: https://esajournals.onlinelibrary.wiley.com/doi/10.1890/1540-9295(2004)002%5B0191:ELP%5D2.0.CO;2. [cit. 17. 5. 2026]. GASTON, Kevin J. et al. The biological impacts of artificial light at night: the research challenge [online]. Philosophical Transactions of the Royal Society B, 2015. Dostupné z: https://royalsocietypublishing.org/doi/10.1098/rstb.2014.0133. [cit. 17. 5. 2026]. GJERDRUM, Carina et al. Bird strandings and bright lights at coastal and offshore industrial sites in Atlantic Canada [online]. Avian Conservation and Ecology, 2021. Dostupné z: https://ace-eco.org/vol16/iss1/art22/. [cit. 17. 5. 2026]. NATURESCOT. Assessing the cumulative impacts of onshore wind farms on birds [online]. 2025. Dostupné z: https://www.nature.scot/doc/guidance-assessing-cumulative-impacts-onshore-wind-farms-birds. [cit. 17. 5. 2026]. EVROPSKÁ UNIE. Směrnice 2001/42/ES o posuzování vlivů některých plánů a programů na životní prostředí [online]. EUR-Lex. Dostupné z: https://eur-lex.europa.eu/legal-content/CS/TXT/?uri=CELEX:32001L0042. [cit. 17. 5. 2026].	

Poř.č.	Připomínkové místo	Číslo jednací	Článek	AO	Připomínka	Vyhodnocení
					EVROPSKÁ UNIE. Směrnice Rady 92/43/EHS o ochraně přírodních stanovišť, volně žijících živočichů a planě rostoucích rostlin [online]. EUR-Lex. Dostupné z: https://eur-lex.europa.eu/legal-content/CS/TXT/?uri=CELEX:31992L0043. [cit. 17. 5. 2026]. EVROPSKÁ UNIE. Směrnice Evropského parlamentu a Rady 2009/147/ES o ochraně volně žijících ptáků [online]. EUR-Lex. Dostupné z: https://eur-lex.europa.eu/legal-content/CS/TXT/?uri=CELEX:32009L0147. [cit. 17. 5. 2026]. ČESKÁ REPUBLIKA. Zákon č. 114/1992 Sb., o ochraně přírody a krajiny [online]. Dostupné z: https://www.zakonyprolidi.cz/cs/1992-114. [cit. 17. 5. 2026]. **6.4.11 Ohrožení mokřadních biotopů, bezkolencových luk a hydrologicky citlivých habitatů** Dokumentace SEA nedostatečně hodnotí dopady akcelerační oblasti AOV47 – Bukovec na mokřadní biotopy, bezkolencové louky, hydrologicky citlivá stanoviště a ekologickou stabilitu mokřadní krajiny. Dokumentace současně neobsahuje regionální hydrologický model, nehodnotí dlouhodobé změny vodního režimu, neposuzuje kumulativní fragmentaci mokřadních biotopů ani objektivně nehodnotí dlouhodobou ekologickou stabilitu hydrologicky závislých habitatů. Přitom samotná dokumentace SEA a související podklady potvrzují výskyt celé řady cenných a evropsky významných habitatů přímo v území AOV47 – Bukovec. Dokumentace výslovně uvádí: *„Na území AO se nachází drobné fragmenty habitatů 9110 Bučiny asociace Luzulo-Fagetum, 91E0* Smíšené jasanovo-olšové lužní lesy temperátní a boreální Evropy a drobná ploška 6510 Nížinné sečené louky, drobná ploška 6410 Bezkolencové louky na vápnitých, rašelinných nebo hlinito-jílovitých půdách a 3150 Přirozené eutrofní vodní nádrže…"* Současně dokumentace připouští: *„Na habitaty lze očekávat mírně negativní vliv."* Takový závěr je však nepřezkoumatelný vzhledem k ekologické citlivosti dotčených biotopů. Odůvodnění územního opatření dále potvrzuje výskyt mokřadních biotopů, pramenišť, lužních lesů, mokřadních luk i hydrologicky citlivých stanovišť. Dokumentace výslovně uvádí: *„… místem cenných přírodních biotopů (R1.4 Lesní prameniště bez tvorby pěnovců, M1.7 Vegetace vysokých ostřic, V1F Makrofytní vegetace přirozeně eutrofních a mezotrofních stojatých vod … T1.5 Vlhké pcháčové louky, L2.2 Údolní jasanovo-olšové luhy a T1.9 Střídavě vlhké bezkolencové louky)."* Dokumentace současně sama potvrzuje hydrologickou citlivost území a potřebu ochrany vodních poměrů: *„….minimalizaci zásahů do vodních poměrů v území…"* Územní opatření dále výslovně stanovuje: *„Záměry pro využití OZE a související infrastruktury nebudou umisťovány na louce s výskytem přírodního biotopu T.9 Střídavě vlhké bezkolencové louky s výskytem biotopu K1 Mokřadní vrbiny…"* Další část podkladů současně potvrzuje nutnost speciálních opatření při zásazích do mokřadních území: *„Při křížení mokřadních ploch liniovou infrastrukturou … je nutné realizovat opatření proti melioračnímu efektu…"* a dále: *„Záměry OZE budou umisťovány mimo cenné přírodní biotopy…"* Další zásadní rozpor se týká ochrany vodních a mokřadních biotopů. Dokumentace SEA uvádí, že „biologické posouzení navrhuje v habitatech vyloučení zástavby do 20 m od lužních lesů", zatímco územní opatření stanovuje ochranu vodních ekosystémů pouze „do 8 m od břehové hrany" a „mimo mokřady" (tak vypadá představa ochrany mokřadů). Tento rozpor mezi biologickým posouzením a závaznými podmínkami znamená faktické oslabení ochrany těchto citlivých ekosystémů. Citace Dokumentace SEA: *Biologické posouzení navrhuje v habitatech vyloučení zástavby do 20 m od lužních lesů, ÚO uvádí podmínku ochrany vodních ekosystémů do 8 m od břehové hrany.* Oproti tomu citace předmětného územního opatření: *Záměry OZE a související infrastruktury budou umisťovány* **mimo mokřady**, *prameniště, rašeliniště, vodní plochy a toky (trvalé i občasné) ve vzdálenosti min. 8 metrů od břehové hrany, vyjma nezbytných křížení liniové dopravní a technické infrastruktury s vodním tokem.* Dále podatel připomínky upozorňuje na tyto podmínky Krajského úřadu Jihočeského kraje, které nebyly v ÚO zohledněny: *Záměry obnovitelných zdrojů energie (dále jen „OZE") a související infrastruktury budou umisťovány mimo mokřady, prameniště, rašeliniště, vodní plochy a toky (trvalé i občasné) ve vzdálenosti min. 50 metrů od břehové hrany vodních toků a okrajů ostatních výše uvedených stanovišť.*	

Poř.č.	Připomínkové místo	Číslo jednací	Článek	AO	Připomínka	Vyhodnocení
					Dokumentace tak sama potvrzuje vysokou ekologickou citlivost území, přítomnost evropsky významných habitatů, mokřadních a hydrologicky závislých stanovišť i riziko zásahů do vodních poměrů krajiny. Současně však neobsahuje regionální hydrologický model, nehodnotí dlouhodobé změny vodního režimu, neposuzuje kumulativní fragmentaci mokřadních biotopů ani objektivně neprokazuje dlouhodobou ekologickou stabilitu těchto stanovišť. To je zvlášť významné právě ve vztahu k bezkolencovým loukám, mokřadním vrbinám, prameništím, lužním lesům, mokřadním loukám i vodním biotopům. Bezkolencové louky a mokřadní biotopy přitom patří mezi stanoviště mimořádně citlivá na odvodnění, změny hydrologických poměrů, fragmentaci krajiny, liniovou infrastrukturu i změny retenčních poměrů území. Dokumentace SEA však přes existenci těchto rizik uzavírá, že návrh je biologicky přijatelný. Takový závěr je nepřezkoumatelný a v přímém rozporu s principem prevence a principem předběžné opatrnosti. Takový postup je v rozporu se směrnicí Rady 92/43/EHS, se směrnicí 2001/42/ES, se zákonem č. 114/1992 Sb., o ochraně přírody a krajiny, s principem ochrany ekologické stability krajiny, s principem prevence i s principem předběžné opatrnosti. **Návrh řešení:** Požaduji doplnění regionálního hydrologického modelu, hodnocení dlouhodobých změn vodního režimu, objektivního posouzení vlivů na mokřadní biotopy, hodnocení fragmentace hydrologicky citlivých stanovišť a dlouhodobého hodnocení ekologické stability mokřadní krajiny. Současně požaduji objektivní vyhodnocení vlivů na habitat 6410 Bezkolencové louky, hodnocení vlivů na mokřadní vrbiny, prameniště a lužní lesy, scénářové modelování hydrologických změn, transparentní vyhodnocení kumulativních dopadů a přezkoumatelné zdůvodnění biologické přijatelnosti návrhu. Požaduji odstranění rozporu mezi dokumentací SEA a návrhem územního opatření. Pokud nebude možné uvedené nedostatky objektivně a přezkoumatelně odstranit, požaduji vypuštění akcelerační oblasti AOV47 – Bukovec a souvisejícího územního opatření z návrhu Změny č. 2 Územního rozvojového plánu ČR. **Zdroje:** EVROPSKÁ UNIE. Směrnice Rady 92/43/EHS o ochraně přírodních stanovišť, volně žijících živočichů a planě rostoucích rostlin [online]. EUR-Lex. Dostupné z: https://eur-lex.europa.eu/legal-content/CS/TXT/?uri=CELEX:31992L0043. [cit. 17. 5. 2026]. EVROPSKÁ UNIE. Směrnice 2001/42/ES o posuzování vlivů některých plánů a programů na životní prostředí [online]. EUR-Lex. Dostupné z: https://eur-lex.europa.eu/legal-content/CS/TXT/?uri=CELEX:32001L0042. [cit. 17. 5. 2026]. ČESKÁ REPUBLIKA. Zákon č. 114/1992 Sb., o ochraně přírody a krajiny [online]. Dostupné z: https://www.zakonyprolidi.cz/cs/1992-114. [cit. 17. 5. 2026]. **6.4.12 Fragmentace krajiny, migrační prostupnost velkých savců a dopady na savce a myslivost** Dokumentace SEA nedostatečně hodnotí dopady akcelerační oblasti AOV47 – Bukovec na volně žijící savce, myslivecké hospodaření, migrační prostupnost krajiny a ekologickou stabilitu honiteb. Dokumentace současně neobsahuje hodnocení dopadů na populaci volně žijící zvěře, neposuzuje fragmentaci honiteb, nehodnotí změny migračních tras savců, neposuzuje stresové a behaviorální dopady provozu větrných elektráren ani objektivně nehodnotí dlouhodobé důsledky rozsáhlé infrastruktury na ekologickou stabilitu krajiny. SEA přitom připouští rozsáhlé zásahy do krajiny, výstavbu nové infrastruktury a koncentraci vysokých větrných elektráren v lesní a lesopolní krajině. Přesto bez odpovídajícího biologického a krajinného hodnocení uzavírá, že vlivy budou pouze „mírně negativní". Takový závěr je nepřezkoumatelný. ##### Migrační prostupnost Dokumentace SEA připouští, že „přes vymezenou AO vede migrační koridor biotopu vybraných zvláště chráněných druhů velkých savců" a že „může dojít ke snížení průchodnosti migračního koridoru a fragmentaci území". Tento vliv je však zcela nereálně označen pouze jako mírně negativní, aniž by bylo prokázáno, že nedojde k vytvoření fyzických nebo vizuálních bariér.	

Poř.č.	Připomínkové místo	Číslo jednací	Článek	AO	Připomínka	Vyhodnocení
					Citace Dokumentace SEA: *Umístění VTE navazující infrastruktury do těchto prvků může snížit funkčnost těchto prvků, v rámci ÚO je přípustné pouze křížení s lokálními biokoridory.* Oproti tomu citace předmětného územního opatření: *i) Záměry OZE budou umisťovány mimo plochy a koridory lokálního územního systému ekologické stability (dále jen „ÚSES") a mimo regionální a nadregionální biokoridory, vyjma nezbytných křížení liniové dopravní a technické infrastruktury s biokoridory.* Mimo jiné z toho opět plyne, že obsah ÚO připouští jiný výklad než je obsah SEA a umožňuje křížení i s regionálními a nadregionálními koridory, ne pouze s lokálními (dle SEA). Citace SEA: *S ohledem na dotčení biotopu vybraných zvláště chráněných druhů velkých savců lze na předměty ochrany využívající biotop předpokládat mírně negativní vliv.* Citace ÚO: *V migračním koridoru vymezeném jako součást biotopu vybraných zvláště chráněných druhů velkých savců nesmí záměry OZE dojít ke snížení průchodnosti migračního koridoru (snížení šířky koridoru pod 500 m je vyloučeno), fragmentaci území ani vzniku fyzických nebo vizuálních bariér, které by mohly omezit pohyb velkých savců v rámci jejich přirozených migračních tras.* Území je přitom z více než poloviny tvořeno lesními porosty, které představují klíčovou migrační strukturu krajiny. Umístění větrných elektráren a související infrastruktury v těchto plochách může vytvářet obtížně překonatelné bariéry a vést k fragmentaci biotopů. Dokumentace zcela podceňuje dopady výstavby na tuto skutečnost. Podmínka snížení průchodnosti pod 500m si odporuje s plánovanou limitní hustotou zástavby VTE. Výstavba 33 VTE povede k naprosté devastaci celého území ohledně dopravy obrovských dílů stavby, betonu, vybudování odpovídajících přístupových komunikací na zalesněný střed celé AOV 47. Všechna zvířata uprchnou do měst, kde jim bude lépe. Dokumentace uvádí, že migrační prostupnost byla zohledněna, toto tvrzení však není podloženo konkrétními daty ani vyhodnocením dopadů. Nehodnotí ani kumulativní působení více záměrů a neprokazuje, že migrační prostupnost zůstane zachována. Závěr o zachování migrační prostupnosti je proto nepřezkoumatelný. Viz rozsah migračních koridorů velkých savců v AOV47, který se do značné míry kryje s rozsahem zdejších lesů a zejména prakticky zcela s rozsahem AOV 47: 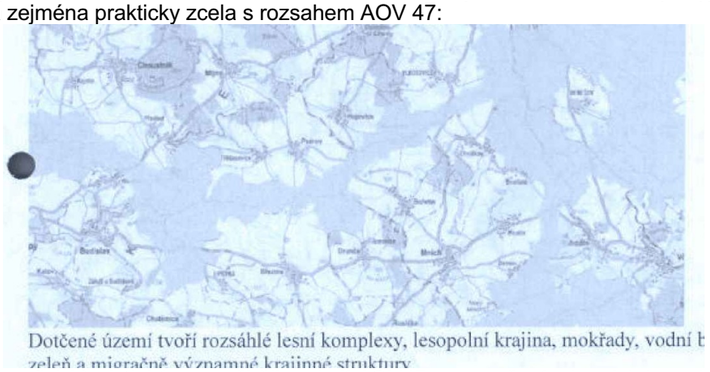 Dotčené území tvoří rozsáhlé lesní komplexy, lesopolní krajina, mokřady, vodní b zeleň a migračně významné krajinné struktury *Obr.: Topografická/turistická mapa širšího okolí AOV47 s vyznačením lesních komplexů, sídel a komunikací, ilustrující překryv migračních koridorů velkých savců s rozsahem lesů* Dotčené území tvoří rozsáhlé lesní komplexy, lesopolní krajina, mokřady, vodní biotopy, remízky, liniová zeleň a migračně významné krajinné struktury. Právě tyto krajinné prvky přitom představují základní migrační a klidové zázemí pro volně žijící savce a současně tvoří ekologický základ fungování honiteb. Současné odborné studie potvrzují, že větrné elektrárny mohou významně ovlivňovat prostorové chování savců, jejich stresové reakce i využívání krajiny. Studie Klich et al. (2020) potvrzuje zvýšenou hladinu stresových hormonů u srnčí zvěře v okolí rozsáhlejších větrných parků a upozorňuje na význam velikosti areálu a počtu turbín pro intenzitu biologických dopadů. Studie současně doporučuje minimalizaci plošného rozsahu větrných parků z důvodu omezení fragmentace krajiny a rušení zvěře.	

Poř.č.	Připomínkové místo	Číslo jednací	Článek	AO	Připomínka	Vyhodnocení
					Studie Klich et al. (2024) dále potvrzuje, že větrné elektrárny mohou ovlivňovat populační hustotu běžných druhů lovné zvěře, zejména v intenzivně využívané krajině. Autoři současně upozorňují na význam kumulativních vlivů infrastruktury, provozu a zvýšené lidské aktivity v okolí větrných parků. Výzkum Łopucki et al. (2017) potvrzuje, že býložraví savci včetně srnčí zvěře a zajíců se často vyhýbají bezprostřednímu okolí větrných elektráren a méně využívají území uvnitř větrných parků. Studie současně upozorňuje na význam hluku, vibrací a rušení pro změny chování živočichů. Studie Schöll a Nopp-Mayr (2021) současně potvrzuje, že větrné elektrárny mohou významně ovlivňovat prostorové chování savců a ptáků, zvyšovat fragmentaci krajiny a narušovat ekologickou konektivitu zejména v lesní a lesopolní krajině. Studie dále upozorňuje, že kumulativní působení větrných elektráren, přístupových komunikací a související infrastruktury může vést k dlouhodobému omezení využívání stanovišť citlivými druhy a ke změnám migračních a behaviorálních vzorců volně žijících živočichů. Významné jsou rovněž podklady Krajského úřadu Jihočeského kraje (2026), které výslovně upozorňují na rizika fragmentace lesních komplexů. Dokument uvádí: *„Fragmentace by měla dlouhodobé negativní kumulativní dopady na stabilitu porostů, hospodaření i ekologické funkce lesa."* Současně konstatuje: *„Zachování souvislých lesních komplexů je klíčové jak z hlediska ekologické stability, tak z hlediska hospodářského využití lesa."* Tyto závěry jsou významné také z hlediska ochrany migrační prostupnosti krajiny, stability populací volně žijící zvěře a zachování funkčnosti honiteb. Dokumentace SEA však neobsahuje hodnocení dopadů na myslivecké hospodaření, nehodnotí migrační prostupnost pro savce, neobsahuje regionální model fragmentace honiteb, neposuzuje stresové a behaviorální dopady provozu větrných elektráren ani objektivně nehodnotí kumulativní ekologické důsledky rozsáhlé koncentrace infrastruktury. To je zvlášť významné vzhledem k rozsahu navrhovaného zásahu. SEA připouští možnost výstavby až 33 větrných elektráren o výšce až 250 metrů v AOV47 – Bukovec, přičemž v kombinaci s dalšími akceleračními oblastmi může v širším území vzniknout soustava přibližně 88 větrných elektráren. Taková koncentrace infrastruktury významně zvyšuje fragmentaci krajiny, omezuje migrační prostupnost, zvyšuje rušení zvěře, narušuje ekologickou stabilitu honiteb a může dlouhodobě ovlivnit populační stabilitu volně žijících savců. Výsledné hodnocení dopadů na savce, myslivost a ekologickou stabilitu krajiny je proto metodicky nedostatečné a nepřezkoumatelné. Takový postup je v rozporu se zákonem č. 114/1992 Sb., o ochraně přírody a krajiny, se zákonem č. 449/2001 Sb., o myslivosti, se směrnicí Rady 92/43/EHS, se směrnicí 2001/42/ES, s principem ochrany ekologické stability krajiny, s principem prevence i s principem předběžné opatrnosti. Dokumentace SEA současně neodpovídá aktuálním vědeckým poznatkům o dopadech větrných elektráren na savce, ekologickou konektivitu krajiny a migrační prostupnost území. **Návrh řešení:** Požaduji doplnění komplexního hodnocení dopadů na volně žijící savce, regionálního modelu migrační prostupnosti krajiny, hodnocení fragmentace honiteb, dlouhodobého monitoringu změn chování zvěře, objektivního posouzení stresových vlivů, kumulativního hodnocení soustavy AOV47–AOV50 a adekvátního vyhodnocení dopadů na ekologickou stabilitu krajiny a myslivecké hospodaření. Současně požaduji doplnění regionálního modelu ekologické konektivity, hodnocení dlouhodobých populačních dopadů, objektivní posouzení bariérových efektů infrastruktury a přezkoumatelné zdůvodnění výsledného hodnocení SEA. Pokud nebude možné uvedené nedostatky objektivně a přezkoumatelně odstranit, požaduji vypuštění akcelerační oblasti AOV47 – Bukovec a souvisejícího územního opatření z návrhu Změny č. 2 Územního rozvojového plánu ČR. **Zdroje:** KLICH, D. et al. Roe deer stress response to wind farms: Methodological and practical implications [online]. Ecological Indicators, 2020. Dostupné z: https://www.sciencedirect.com/science/article/pii/S1470160X20305951. [cit. 17. 5. 2026]. KLICH, D. et al. The contingent impact of wind farms on game mammal populations [online]. Scientific Reports, 2024. Dostupné z: https://www.nature.com/articles/s41598-024-76999-2. [cit. 17. 5. 2026]. ŁOPUCKI, Rafał; KITOWSKI, Ignacy; PERZANOWSKA, Joanna. Do terrestrial animals avoid areas close to turbines in functioning wind farms? [online]. Environmental Monitoring and Assessment, 2017. Dostupné z: https://pubmed.ncbi.nlm.nih.gov/28631229/. [cit. 17. 5. 2026].	

Poř.č.	Připomínkové místo	Číslo jednací	Článek	AO	Připomínka	Vyhodnocení
					SCHÖLL, Eva Maria; NOPP-MAYR, Ursula. Impact of wind power plants on mammalian and avian wildlife species in shrub- and woodlands [online]. Biological Conservation, 2021, roč. 256, čl. 109037. Dostupné z: https://www.sciencedirect.com/science/article/pii/S0006320721000896. [cit. 17. 5. 2026]. KRAJSKÝ ÚŘAD JIHOČESKÉHO KRAJE, Odbor životního prostředí, zemědělství a lesnictví. Nesouhlasné stanovisko k územnímu opatření pro akcelerační oblast AOV47 Bukovec, č. j. KUJCK 63817/2026 ze dne 14. 5. 2026. ČESKÁ REPUBLIKA. Zákon č. 114/1992 Sb., o ochraně přírody a krajiny [online]. Dostupné z: https://www.zakonyprolidi.cz/cs/1992-114. [cit. 17. 5. 2026]. ČESKÁ REPUBLIKA. Zákon č. 449/2001 Sb., o myslivosti [online]. Dostupné z: https://www.zakonyprolidi.cz/cs/2001-449. [cit. 17. 5. 2026]. EVROPSKÁ UNIE. Směrnice Rady 92/43/EHS o ochraně přírodních stanovišť, volně žijících živočichů a planě rostoucích rostlin [online]. EUR-Lex. Dostupné z: https://eur-lex.europa.eu/legal-content/CS/TXT/?uri=CELEX:31992L0043. [cit. 17. 5. 2026]. EVROPSKÁ UNIE. Směrnice 2001/42/ES o posuzování vlivů některých plánů a programů na životní prostředí [online]. EUR-Lex. Dostupné z: https://eur-lex.europa.eu/legal-content/CS/TXT/?uri=CELEX:32001L0042. [cit. 17. 5. 2026]. **6.4.13 Rozpor s principem prevence a předběžné opatrnosti** Dokumentace SEA pro akcelerační oblast AOV47 – Bukovec je v rozporu s principem prevence a principem předběžné opatrnosti, protože sama připouští významná biologická rizika a současně bez dostatečných odborných podkladů uzavírá, že návrh je přijatelný. Jedná se o zásadní systémový nedostatek celé biologické části SEA. Dokumentace současně připouští výskyt citlivých a zvláště chráněných druhů, potvrzuje biologické střety, připouští nemožnost vyhnout se všem lokalitám výskytu chráněných druhů, potvrzuje zásahy do krajinné konektivity, připouští kumulativní biologické vlivy, ale současně bez dostatečných dat označuje vlivy pouze jako „mírně negativní". SEA sama uvádí: *„v AO a blízkém okolí se nachází na VTE citlivé druhy ptáků"* a dále: *„nebylo možné se vyhnout všem detekovaným místům výskytu citlivých, vzácných a ohrožených druhů ptáků"*. Současně připouští: *„lze předpokládat mírně negativní vliv"*. Takový závěr je však v přímém rozporu s rozsahem biologických rizik, která dokumentace sama popisuje. Dokumentace SEA totiž neobsahuje regionální biologický model, nehodnotí kumulativní mortalitu, neobsahuje objektivní model migračních koridorů, neposuzuje regionální ekologickou únosnost, nehodnotí dlouhodobé populační trendy ani objektivně neposuzuje synergické biologické efekty soustavy AOV47–AOV50. Přesto uzavírá, že návrh je přijatelný. To je v rozporu s principem předběžné opatrnosti. Krajský úřad Jihočeského kraje ve svém nesouhlasném stanovisku č. j. KUJCK 63817/2026 ze dne 14. 5. 2026 současně upozorňuje na vysokou citlivost území, přítomnost lesních a mokřadních biotopů, významné migrační vazby krajiny, nedostatečné zohlednění biologických podkladů, nedostatečné vyhodnocení kumulativních vlivů, riziko mortality ptáků a netopýrů i nedostatečnou eliminaci biologických dopadů návrhu. Současně výslovně konstatuje: *„Tyto odborné podklady nebyly v rámci stanovení podmínek a zmírňujících opatření pro AOV47 Bukovec nijak zohledněny."* To je mimořádně významné právě ve vztahu k principu prevence. Metodika Ministerstva životního prostředí „Metodika ke stanovování podmínek zmírňujících opatření v návrhu územního opatření podle zákona č. 249/2025 Sb., o urychlení využívání některých obnovitelných zdrojů energie a o změně souvisejících zákonů" (dále jen „Metodika MŽP") v bodě 4 na s. 5 uvádí, že podmínky stanovené pro záměry v akcelerační oblasti nesmí být přísnější než podmínky pro záměry umísťované mimo akcelerační oblasti. Tomuto požadavku je však obtížné dostát zejména s ohledem na nedostatečné podklady o stavu životního prostředí, především přírodního prostředí, a dále vzhledem k proměnlivosti některých přírodních jevů, například výskytu zvláště chráněných druhů živočichů. Z hlediska principu předběžné opatrnosti by přitom v některých případech bylo namístě stanovit podmínky přísnější. Ani možnost ukládání podrobnějších podmínek, než připouští podrobnost územního plánu (Metodika MŽP, bod 7.6, s. 20–21), tuto nejistotu zcela neodstraňuje. I v konkrétním případě by proto zůstávalo sporné, zda jsou navržené podmínky a opatření dostatečné.	

Poř.č.	Připomínkové místo	Číslo jednací	Článek	AO	Připomínka	Vyhodnocení
					Významné jsou i konkrétní druhy identifikované v podkladech a biologických hodnoceních, zejména orel mořský, čáp černý, luňák červený, sokol stěhovavý, netopýr černý, netopýr stromový, netopýr velký, netopýr rezavý, netopýr řasnatý i další zvláště chráněné druhy evropského významu. Jedná se přitom o druhy s nízkou reprodukční schopností, vysokou citlivostí na kolize, vysokou citlivostí na fragmentaci krajiny a významnou závislostí na ekologické konektivitě území. Dokumentace SEA však nehodnotí populační stabilitu těchto druhů, neobsahuje regionální model mortality, neposuzuje scénáře dlouhodobého poklesu populací ani objektivně neprokazuje biologickou přijatelnost návrhu. To je zvlášť významné vzhledem k rozsahu navrhovaného zásahu. SEA připouští možnost výstavby až 33 větrných elektráren v AOV47 – Bukovec, přičemž v kombinaci s dalšími akceleračními oblastmi může vzniknout soustava přibližně 88 větrných elektráren v širším regionu. Taková koncentrace větrných elektráren významně zvyšuje kumulativní biologická rizika, zesiluje bariérové efekty, zvyšuje fragmentaci krajiny a může dlouhodobě destabilizovat populace chráněných druhů. Dokumentace SEA však neobsahuje scénářové biologické modelování, nehodnotí regionální ekologickou únosnost ani objektivně neposuzuje budoucí kumulativní zatížení krajiny. Metodika IUCN (Bennun et al., 2024) pro hodnocení kumulativních biologických dopadů současně upozorňuje, že v situaci nejistých biologických dat, nedostatečných podkladů, neexistence regionálního modelování a významných ekologických rizik je nezbytné uplatnit princip předběžné opatrnosti. Metodika OECD pro SEA (2006) současně potvrzuje, že strategické hodnocení musí pracovat s nejistotou dat, scénářovým modelováním, kumulativními efekty a dlouhodobými ekologickými důsledky. SEA však biologickou nejistotu nepřiznává v odpovídajícím rozsahu, neobsahuje scénářové modelování ani objektivně neprokazuje, že biologická rizika jsou přijatelná. Dokumentace současně opakovaně odkládá řešení klíčových biologických problémů až do navazujících řízení a budoucích zmírňujících opatření. Takový postup je v přímém rozporu s principem prevence i s principem předběžné opatrnosti. Výsledné hodnocení biologických vlivů je proto metodicky nedostatečné, nepřezkoumatelné a neodpovídá skutečnému rozsahu biologických rizik návrhu. Takový postup je v rozporu se směrnicí 2001/42/ES, se směrnicí Rady 92/43/EHS, se směrnicí Evropského parlamentu a Rady 2009/147/ES, se zákonem č. 114/1992 Sb., o ochraně přírody a krajiny, s principem prevence, s principem předběžné opatrnosti i s požadavky evropské environmentální judikatury. Dokumentace SEA současně neodpovídá metodickým požadavkům IUCN Bennon (2024) ani OECD (2006) pro hodnocení biologických a kumulativních environmentálních rizik. Návrh řešení: Požaduji doplnění regionálního biologického modelu, objektivního hodnocení kumulativních biologických dopadů, modelování migračních koridorů, dlouhodobého populačního hodnocení citlivých druhů, scénářového hodnocení budoucí koncentrace infrastruktury a objektivního vyhodnocení ekologické únosnosti území. Současně požaduji doplnění dlouhodobého biologického monitoringu, objektivní hodnocení mortality, vyhodnocení synergických biologických efektů, transparentní hodnocení biologické nejistoty a přezkoumatelné zdůvodnění biologické přijatelnosti návrhu. Pokud nebude možné uvedené nedostatky objektivně a přezkoumatelně odstranit, požaduji vypuštění akcelerační oblasti AOV47 – Bukovec a souvisejícího územního opatření z návrhu Změny č. 2 Územního rozvojového plánu ČR. Zdroje: KRAJSKÝ ÚŘAD JIHOČESKÉHO KRAJE, Odbor životního prostředí, zemědělství a lesnictví. Nesouhlasné stanovisko k územnímu opatření pro akcelerační oblast AOV47 Bukovec, č. j. KUJCK 63817/2026 ze dne 14. 5. 2026. BENNUN, Leon et al. Guidance on biodiversity cumulative impact assessment for wind and solar developments and associated infrastructure [online]. IUCN, 2024. Dostupné z: https://portals.iucn.org/library/sites/library/files/documents/2024-035-En_0.pdf. [cit. 17. 5. 2026]. ORGANISATION FOR ECONOMIC CO-OPERATION AND DEVELOPMENT (OECD). Applying Strategic Environmental Assessment: Good Practice Guidance for Development Co-operation [online]. Paris: OECD Publishing, 2006. Dostupné z: https://www.oecd.org/dac/environment-development/37353858.pdf. [cit. 17. 5. 2026].	

Poř.č.	Připomínkové místo	Číslo jednací	Článek	AO	Připomínka	Vyhodnocení
					EVROPSKÁ UNIE. Směrnice 2001/42/ES o posuzování vlivů některých plánů a programů na životní prostředí [online]. EUR-Lex. Dostupné z: https://eur-lex.europa.eu/legal-content/CS/TXT/?uri=CELEX:32001L0042. [cit. 17. 5. 2026]. EVROPSKÁ UNIE. Směrnice Rady 92/43/EHS o ochraně přírodních stanovišť, volně žijících živočichů a planě rostoucích rostlin [online]. EUR-Lex. Dostupné z: https://eur-lex.europa.eu/legal-content/CS/TXT/?uri=CELEX:31992L0043. [cit. 17. 5. 2026]. EVROPSKÁ UNIE. Směrnice Evropského parlamentu a Rady 2009/147/ES o ochraně volně žijících ptáků [online]. EUR-Lex. Dostupné z: https://eur-lex.europa.eu/legal-content/CS/TXT/?uri=CELEX:32009L0147. [cit. 17. 5. 2026]. ČESKÁ REPUBLIKA. Zákon č. 114/1992 Sb., o ochraně přírody a krajiny [online]. Dostupné z: https://www.zakonyprolidi.cz/cs/1992-114. [cit. 17. 5. 2026]. **6.4.14 Nedostatečná skutková zjištění stavu akcelerační oblasti v rámci biologického hodnocení SEA** Ptáci Dokumentace SEA dále uvádí, že *„v AO a blízkém okolí se nachází na VTE citlivé druhy ptáků, konkrétně moták pilich, křepelka polní, linduška luční, datel černý, káně lesní a krkavec velký"*. Dokumentace SEA současně nepracuje s výskytem dalších zvláště chráněných druhů a současně citlivých na kolize s větrnými elektrárnami, zejména: orel mořský, čáp černý, luňák červený, sokol stěhovavý, volavka bílá, ledňáček říční, koroptev polní, včelojed lesní (*Pernis apivorus*), jestřáb lesní (*Accipiter gentilis*) a výr velký (*Bubo bubo*), jejichž výskyt v bezprostředním okolí AOV 47 je znám, dokladovatelný a to fotografiemi a svědeckými výpověďmi, přičemž tato oblast představuje jejich významné hnízdiště a potravní teritorium. Výskyt luňáka červeného (*Milvus milvus*): Samotná textová část návrhu územního opatření přiznává, že v lokalitě Bukovec byl potvrzen výskyt luňáka červeného a že se vymezení zóny nepodařilo zcela vyhnout jeho biotopům. Považujeme za nepřípustné, aby v zóně určené pro „zrychlenou výstavbu" (se zjednodušeným posuzováním vlivů na životní prostředí) docházelo k takto vysokému riziku kolizí s tímto kriticky ohroženým druhem. Dále se vyskytují dle avif evidence tyto druhy: strnad obecný, čížek lesní, zvonek zelený, pěnkava obecná, vrabec polní, vrabec domácí, drozd kvíčala, brhlík lesní, střízlík obecný, králíček obecný, sýkora koňadra, sýkora modřinka, sýkora lužní, sýkora parukářka, sýkora uhelníček, krkavec velký, sojka obecná, poštolka obecná, strakapoud velký, káně lesní, káně rousná, dále husa velká (právě hnízdí 2 páry cca 300 m od hranic AOV47), kachna divoká (právě hnízdí 4 páry cca 300 m od hranic AOV47), polák velký. Výskyty některých chráněných druhů ptáků dle nálezové databáze AOPK ČR: Orel mořský:  *Obr.: Výřez topografické mapy s vyznačenými body výskytu orla mořského v okolí obce Bukovec a Kámenice nad Lipou (nálezová databáze AOPK ČR)* Luňák červený:	

Poř.č.	Připomínkové místo	Číslo jednací	Článek	AO	Připomínka	Vyhodnocení
					 *Obr.: Výřez topografické mapy s vyznačenými body výskytu luňáka červeného v širším okolí Soběslavi a Kámenice nad Lipou (nálezová databáze AOPK ČR)* Čáp černý: 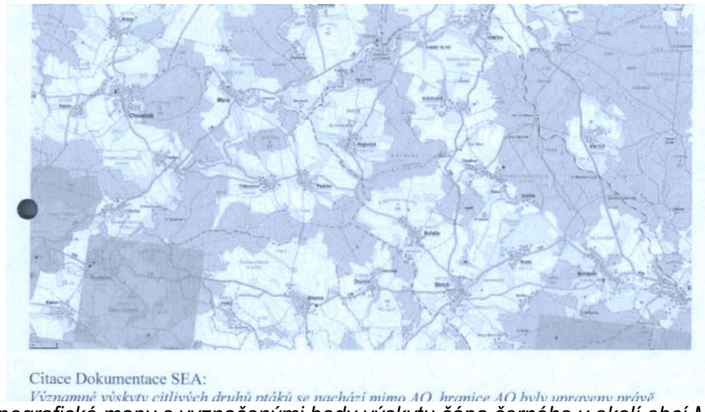 Citace Dokumentace SEA: *Obr.: Výřez topografické mapy s vyznačenými body výskytu čápa černého v okolí obcí Mnich, Bořetín a Chotěmice (nálezová databáze AOPK ČR)* Citace Dokumentace SEA: *Významné výskyty citlivých druhů ptáků se nachází mimo AO, hranice AO byly upraveny právě z důvodu ochrany ptáků!!* Oproti tomu naprosto rozporně citace Odůvodnění územního opatření: *Přestože vymezení akcelerační oblasti respektovalo mapy citlivosti ptáků a oblasti s vysokou a extrémní citlivostí byly z návrhu vyloučeny (oblasti s vysokou citlivostí se nacházejí u jižního okraje vymezeného území),* **nebylo možné se vyhnout všem detekovaným místům** *výskytu citlivých, vzácných a ohrožených druhů ptáků, bez zásadní redukce rozlohy, při které by byla akcelerační oblast zcela zrušena (nenaplnila by rozsah 2,5 km2 dle zadání Změny č. 2 ÚRP).* K ochraně volně žijících ptáků a zvláště chráněných druhů: Podle § 5b ZOPK jsou chráněni všichni volně žijící ptáci, zejména před úmyslným usmrcováním, rušením a ničením jejich hnízd a biotopů. Podle § 50 ZOPK jsou zvláště chráněné druhy chráněny ve všech vývojových stádiích, včetně jejich biotopů. Posouzení výjimek podle § 56 ZOPK vyžaduje prokázání veřejného zájmu, neexistenci jiného uspokojivého řešení a zajištění, že nedojde k nepříznivému ovlivnění stavu druhů. V projednávaném případě však nejsou k dispozici dostatečné podklady pro vyhodnocení intenzity zásahů ani pro přesné určení dotčených druhů a jejich výskytu, což zásadně omezuje možnost řádného správního uvážení. Netopýři Ve vztahu k netopýrům dokumentace SEA uvádí výskyt citlivých druhů, například netopýra rezavého, stromového, parkového a nejmenšího, oproti tomu Odůvodnění územního opatření uvádí namísto	

Poř.č.	Připomínkové místo	Číslo jednací	Článek	AO	Připomínka	Vyhodnocení
					netopýra rezavého netopýra ušatého (další rozpor a doklad vadně provedeného hodnocení a dokumentace) Citace předmětného opatření: *Monitoring bude zaměřen na detekci letové aktivity rizikových druhů netopýrů, tj. především na netopýra velkého (Myotis myotis), netopýra hvízdavého (Pipistrellus pipistrellus), netopýra nejmenšího (Pipistrellus pygmaeus), netopýra rezavého (Nyctalus noctula) a netopýra vousatého (Myotis mystacinus).* Dokumentace SEA dále uvádí, že *„významnější nálezy netopýrů se dle ČESON nacházejí cca 3,3 km SZ od AO"*. Oproti 4 druhům netopýrů uváděných v dokumentaci SEA, které se mají nacházet v okolí AOV 47 je přímo v akcelerační oblasti AOV 47 Bukovec a v blízkém okolí AOV 47 prokázán výskyt těchto dalších druhů, čímž se dokumentace SEA a územní opatření vůbec nezabývají: Netopýr večerní (Eptesicus serotinus) 6655: Předbor – několik ex. (D), 9. 8. 1994, M. ANDĚRA & P. ZBYTOVSKÝ 6756: Gabrielka, 1 ex. (D), L, 1995 (ANDĚRA & ZBYTOVSKÝ 2002) Netopýr severní (Eptesicus nilssonii) 6655: Choustník – PR Choustník, zřícenina hradu (sklep), 3 ex., 12. 12. 2002 – 15. 12. 2004, M. ANDĚRA & P. ZBYTOVSKÝ 6657: Kamenice nad Lipou – hájovna Barborka (za okenicí), 1m, 23. 8. 2004, V. HANÁK Netopýr černý (Barbastella barbastellus) 6655: Choustník – PR Choustník, zřícenina hradu (sklep), 1 ex., 30. 1. 2002, M. ANDĚRA & P. ZBYTOVSKÝ; 3 ex. (N), 8. 9. 2003, R. LUČAN & P. ZBYTOVSKÝ; 1 ex. (N), 3. 9. 2004, P. NOVÁ; 1 ex., 15. 12. 2004, M. ANDĚRA & P. ZBYTOVSKÝ Netopýr ušatý (Plecotus auritus) 6655: Choustník – PR Choustník, zřícenina (sklep), 1 ex., 9. 1. 1988; 1 ex. (N), 8. 9. 1999; 4 ex., 13. 2. 2003, M. ANDĚRA & P. ZBYTOVSKÝ; 5 ex. (N), 8. 9. 2003, R. LUČAN & P. ZBYTOVSKÝ; 2 ex., 20. 1. 2004, M. ANDĚRA & P. ZBYTOVSKÝ; 2 ex. (N), 3. 9. 2004, P. NOVÁ; 1 ex., 15. 12. 2004, M. ANDĚRA & P. ZBYTOVSKÝ; 6656: Nová Ves u Kamenice nad Lipou, 2 ex. (N), L, 1994; Lidmaň – kostel (půda), 1 ex. (mumie), L/Z?, 1974 (obě lokality ANDĚRA & ZBYTOVSKÝ 2002); 6755: Červená Lhota: sklep v parku, 3 ex., 16. 1. 2004, V. HANÁK & P. BENDA; 6756: Kamenice nad Lipou – zámecký park (štola), 1 ex., Z, 1994 (ANDĚRA & ZBYTOVSKÝ 2002); 6757: Žirovnice – zámek (sklepy), 1 ex., Z, 2002 (ANDĚRA & ZBYTOVSKÝ 2002) Netopýr dlouhouchý (Plecotus austriacus) 6655: Choustník – dům (čp. 24), 1 ex., 24. 7. 1990, P. ZBYTOVSKÝ; 6659: Jihlava (podzemí), 1f, 16. 2. 2001, V. HANÁK 6755: Červená Lhota – zámek (sklepy), 3 ex., 16. 1. 2004, V. HANÁK & P. BENDA; Pluhův Žďár – Prokopský dvůr (sklepy), 1 ex., 17. 1. 2004, V. HANÁK & P. BENDA; 6756: Kamenice nad Lipou (sklepy), 1 ex., Z, 1993 (ANDĚRA & ZBYTOVSKÝ 2002); 6757: Žirovnice (sklepy), 1 ex., Z, 1993 (ANDĚRA & ZBYTOVSKÝ 2002); 1 ex., 28. 2. 2002, V. Hanák et al.; Netopýr velký (Myotis myotis) 6655: Choustník – PR Choustník, zřícenina hradu (sklep), 2 ex., 7. 2. 2001 – 15. 12. 2004, M. ANDĚRA & P. ZBYTOVSKÝ Netopýr řasnatý (Myotis nattereri) 6655: Choustník – PR Choustník, zřícenina (sklep), 3 ex., 30. 1. 2002, M. ANDĚRA & P. ZBYTOVSKÝ Netopýr vousatý (Myotis mystacinus) 6656: Lidmaň – chaty u rybníka (za okenicí), 1fs, 23. 8. 2004, V. HANÁK; Markvarec – chatová osada, 1 ex., L, 1994; Nová Ves u Kamenice nad Lipou – 1 ex. (N), L, 1994; Těmice – chatový tábor (za okenicí), 1 ex., L, 2002 (vše ANDĚRA & ZBYTOVSKÝ 2002); 6756: Lhota u Kamenice nad Lipou, chaty u rybníka, 3m 3f, 23. 8. 2004, V. HANÁK; 6757: Žirovnice – 1 ex. (mumie), L/Z?, 1995 (ANDĚRA & ZBYTOVSKÝ 2002); Netopýr Brandtův (Myotis brandtii) 6756: Lhota u Kamenice nad Lipou, chaty u rybníka (za okenicemi), 1m, 3f, 23. 8. 2004, V. HANÁK; Starý Bozděchov-Bukovka, rybník Surkovec, chata (za okenicí), 1f, 23. 8. 2004, V. HANÁK	

Poř.č.	Připomínkové místo	Číslo jednací	Článek	AO	Připomínka	Vyhodnocení
					6655: Choustník – PR Choustník, zřícenina (sklep), 1 ex., 13. 2. 2003; 1 ex., 15. 12. 2004; Předboř – 1 ex. (N), 9. 8. 1994, obě lokality M. ANDĚRA & P. ZBYTOVSKÝ; 6656: Nová Ves u Kamenice nad Lipou, 1 ex. (N), 1994 (ANDĚRA & ZBYTOVSKÝ 2002); 6657: Častrov – rybník Barborka, 2 ex. (D), 6755: Červená Lhota – sklep v parku, 2 ex., 16. 1. 2004, V. HANÁK & P. BENDA; 6759: Hladov – Hladovský rybník (D), 3. 6. 2002, Z. ŘEHÁK; 6760: Červená Lhota – Jihlávka, Fretychův mlýn, několik ex. nad vodou (O), několik ex., L, 2002 6857: Bořetín – rybník u lesa, 1 ex.(N), 11. 8. 1994, M. ANDĚRA & P. ZBYTOVSKÝ  zadané hodnoty: **katastr**: Bořetín Bylo nalezeno 1 vyhovujících záznamů. Zobrazují záznamy 0 až 1 Druh: Myotis daubentonii; Kvadrát: 6857; Char výs. v létě; Geo. celek: Křemešnická vrchovina; Lokalita: rybník u lesa *Obr.: Výřez formulářového rozhraní nálezové databáze AOPK ČR s výsledkem vyhledávání pro katastr Bořetín (1 nalezený záznam – Myotis daubentonii, kvadrát 6857)* Nálezová databáze letounů AOPK ve čtverci 6655, který zahrnuje AOV č. 47 Bukovec: 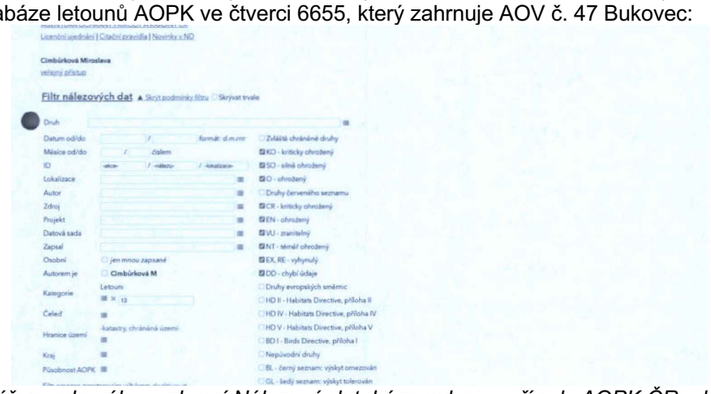 Cimbůrková Miroslava veřejný přístup Filtr nálezových dat Druh Datum od/do Měsíce od/do ID Lokalizace Autor Zdroj Projekt Datová sada Zapsal Osobní Autorem je Kategorie Letouni Celek Hranice území Kraj Působnost AOPK Zvláště chráněné druhy KO - kriticky ohrožený SO - silně ohrožený O - ohrožený Druhy červeného seznamu CR - kriticky ohrožený EN - ohrožený VU - zranitelný NT - téměř ohrožený EX, RE - vyhynulý DD - chybí údaje Druhy evropských směrnic HD II - Habitats Directive, příloha II HD IV - Habitats Directive, příloha IV HD V - Habitats Directive, příloha V BD I - Birds Directive, příloha I Nepůvodní druhy BL - černý seznam: výskyt omezován GL - šedý seznam: výskyt tolerován *Obr.: Výřez webového rozhraní Nálezové databáze ochrany přírody AOPK ČR – hlavička s uživatelským přístupem, filtr nálezových dat s poli Druh, Datum, Lokalizace, Autor, Zdroj, Kategorie (Letouni) a checkboxy stupňů ohrožení (KO, SO, O, CR, EN, VU, NT, EX/RE, DD)* **č.** | **Nález ID** | **Druh** | **Lokalizace** | **Datum od** | **Datum do** | **Autor** | **Kód pole** | **Věrohodnost** **1** | 32993021 | Plecotus austriacus (netopýr dlouhouchý) | 6655 | 21.6.2011 | 22.9.2011 | Anděra Miloš, Gaisler Jiří | 6655 | 1 **2** | 32972882 | Plecotus auritus (netopýr ušatý) | 6655 | 21.12.2011 | 19.3.2012 | Anděra Miloš, Gaisler Jiří | 6655 | 1 **3** | 32971453 | Plecotus auritus | 6655 | 21.6.2011 | 22.9.2011 | Anděra Miloš, | 6655 | 1	

Poř.č.	Připomínkové místo	Číslo jednací	Článek	AO	Připomínka	Vyhodnocení

		(netopýr ušatý)				Gaisler Jiří		
4	32970365	Barbastella barbastellus (netopýr černý)	6655	21.6.2011	22.9.2011	Anděra Miloš, Gaisler Jiří	6655	1
5	32969398	Barbastella barbastellus (netopýr černý)	6655	21.12.2011	19.3.2012	Anděra Miloš, Gaisler Jiří	6655	1
6	32968290	Nyctalus noctula (netopýr rezavý)	6655	21.6.2011	22.9.2011	Anděra Miloš, Gaisler Jiří	6655	1
7	32963630	Eptesicus serotinus (netopýr večerní)	6655	21.6.2011	22.9.2011	Anděra Miloš, Gaisler Jiří	6655	1
8	32962692	Myotis daubentonii (netopýr vodní)	6655	21.12.2011	19.3.2012	Anděra Miloš, Gaisler Jiří	6655	1
9	32961156	Myotis daubentonii (netopýr vodní)	6655	21.6.2011	22.9.2011	Anděra Miloš, Gaisler Jiří	6655	1
10	32952746	Eptesicus nilssonii (netopýr severní)	6655	21.12.2011	19.3.2012	Anděra Miloš, Gaisler Jiří	6655	1

Poř.č.	Připomínkové místo	Číslo jednací	Článek	AO	Připomínka	Vyhodnocení
					11 32894557 Vespertilio murinus (netopýr pestrý) 6655 21.6.2011 22.9.2011 Anděra Miloš, Gaisler Jiří 6655 1 **12** 32879310 Myotis daubentonii (netopýr vodní) 6655 21.12.2011 19.3.2012 Anděra Miloš, Gaisler Jiří 6655 1 **13** 32877771 Myotis daubentonii (netopýr vodní) 6655 21.6.2011 22.9.2011 Anděra Miloš, Gaisler Jiří 6655 1 **14** 32877195 Myotis nattereri (netopýr řasnatý) 6655 21.12.2012 19.3.2013 Anděra Miloš, Gaisler Jiří 6655 1 **15** 32875856 Myotis myotis (netopýr velký) 6655 21.12.2011 19.3.2012 Anděra Miloš, Gaisler Jiří 6655 1 **25** 26479973 Myotis nattereri (netopýr řasnatý) 6655 1.1.2010 31.12.2010 Hanák Vladimír, Anděra Miloš, Horáček Ivan 6655 1 **26** 12114930 Nyctalus noctula (netopýr rezavý) Dobešov u Černovic – 6655 1.1.1994 31.12.1994 Zbytkovský P., Anděra Miloš 6655 1 **16** 26511565 Vespertilio murinus (netopý	

Poř.č.	Připomínkové místo	Číslo jednací	Článek	AO	Připomínka	Vyhodnocení

		r pestrý)				Horáček Ivan		
17	26504845	Eptesicus nilssonii (netopýr severní)	6655	1.1.2010	31.12.2010	Hanák Vladimír, Anděra Miloš, Horáček Ivan	6655	1
18	26504514	Myotis daubentonii (netopýr vodní)	6655	1.1.2010	31.12.2010	Hanák Vladimír, Anděra Miloš, Horáček Ivan	6655	1
19	26489031	Eptesicus serotinus (netopýr večerní)	6655	1.1.2010	31.12.2010	Hanák Vladimír, Anděra Miloš, Horáček Ivan	6655	1
20	26488672	Barbastella barbastellus (netopýr černý)	6655	1.1.2010	31.12.2010	Hanák Vladimír, Anděra Miloš, Horáček Ivan	6655	1
21	26486216	Nyctalus noctula (netopýr rezavý)	6655	1.1.2010	31.12.2010	Hanák Vladimír, Anděra Miloš, Horáček Ivan	6655	1
22	26484580	Plecotus austriacus (netopýr dlouhouchý)	6655	1.1.2010	31.12.2010	Hanák Vladimír, Anděra Miloš, Horáček Ivan	6655	1

Poř.č.	Připomínkové místo	Číslo jednací	Článek	AO	Připomínka	Vyhodnocení
					<table><tr><td>**23**</td><td>26482763</td><td>Plecotus auritus (netopýr ušatý)</td><td>6655</td><td>1.1.2010</td><td>31.12.2010</td><td>Hanák Vladimír, Anděra Miloš, Horáček Ivan</td><td>6655</td><td>1</td></tr><tr><td>**24**</td><td>26480542</td><td>Myotis myotis (netopýr velký)</td><td>6655</td><td>1.1.2010</td><td>31.12.2010</td><td>Hanák Vladimír, Anděra Miloš, Horáček Ivan</td><td>6655</td><td>1</td></tr></table> Chráněné druhy savců dle databáze mapování.biolib.cz, v dokumentaci SEA vůbec neuvedeny:  *Obr.: Výřez webového vyhledávacího formuláře nálezové databáze (mapování.biolib.cz) s tabulkou nálezů obojživelníků/plazů – druh, lokalizace, datum, autor* Další druhy živočichů Citace dokumentace SEA: *Významnější koncentrace druhů s úzkou vazbou na biotop a nízkou disperzí (rostliny, hmyz, obojživelníci, plazi, drobní savci) se v AO nevyskytuje – hranice AO byly upraveny mj. z důvodu vynětí těchto ploch z AO (jednalo se především o druhy rostlin). Významný negativní vliv na tyto druhy lze vyloučit.* Opět se jedná o nepravdivý údaj v dokumentaci SEA. Takové druhy se právě zde vyskytují, vazbu na AO má zejména: netopýr Brandtův, vachta trojlistá, prstnatec májový, skokan krátkonohý, skokan skřehotavý, čolek horský, kuňka obecná. Stav krajiny a cenných biotopů Citace SEA: *V dotčené AO se nachází* **minimálně** *zastoupená mimolesní zeleň – skupiny stromů, pozůstatky remízů a liniové zeleně. Lze očekávat mírně negativní dopad až zanedbatelný dopad na zeleň – odstranění části porostů (přístupové komunikace a manipulační plochy). V AO se nenacházejí památné stromy. V ÚO nejsou krom ÚSES uvedeny podmínky ochrany mimolesní zeleně, kácení dřevin je povolováno až v JES.* V celé krajině AOV 47 a v její blízkosti je celá řada mezí, skupin keřů a stromů, remízků, úvozových cest, ostrovů smíšených i jehličnatých lesů uprostřed polí, liniové aleje a výsadby, je naprosto zcestné tvrzení, že tu tyto útvary nejsou nebo že jsou minimální, je to jako kdyby někdo tvrdil, že zde jsou minimálně zastoupené lesy. I to je dokladem, že hodnotící osoba zde vůbec nebyla! Ve Vlkosovicích se oproti tvrzení SEA nachází cca 1000m od hranice AOV 47 tyto památné stromy Vaňkova lípa a dále Vlkosovická lípa Další citace SEA: *Nejbližším cenným územím ve vztahu k AO je PP Stržená hráz. Předmětem ochrany PP je zachovalý komplex lučních a mokřadních společenstev s výskytem ohrožených druhů, především rostlin. Vliv na ZCHÚ lze vyloučit.*	

Poř.č.	Připomínkové místo	Číslo jednací	Článek	AO	Připomínka	Vyhodnocení
					V blízkém okolí AOV 47 se nachází dalších řada chráněných oblastí, dokumentace SEA např. nezmiňuje ještě bližší PP Huťský potok (vzdálenost cca 2000 m, ochranné pásmo 330 ha). Dále SEA nezmiňuje řadu cenných mokřadů a pramenišť, např. v k.ú. Bořetín na p.p.č.: 205/12, 276, 321, 320/1, 447/1, 393/5, všech v bezprostřední blízkosti hranic AOV 47. Dále SEA nezmiňuje významný biotop u rybníka Táta, který je vzdálen cca 700 od hranice AOV 47, kde hnízdí některé významně chráněné druhy níže uvedených ptáků. Dále podatel připomínky upozorňuje na tyto podmínky Krajského úřadu Jihočeského kraje, které nebyly v UO zohledněny: Záměry OZE budou umisťovány mimo cenné přírodní biotopy. Především se jedná o biotopy zvláště chráněných druhů a přírodní biotopy jejichž vymezení vychází z Mapování biotopů České republiky (Agentura ochrany přírody a krajiny ČR – AOPK ČR, dostupné z: https://portal.nature.cz/biotopy). V rámci AOV 47 se vyskytují dále tyto biotopy (viz data.nature.cz,): 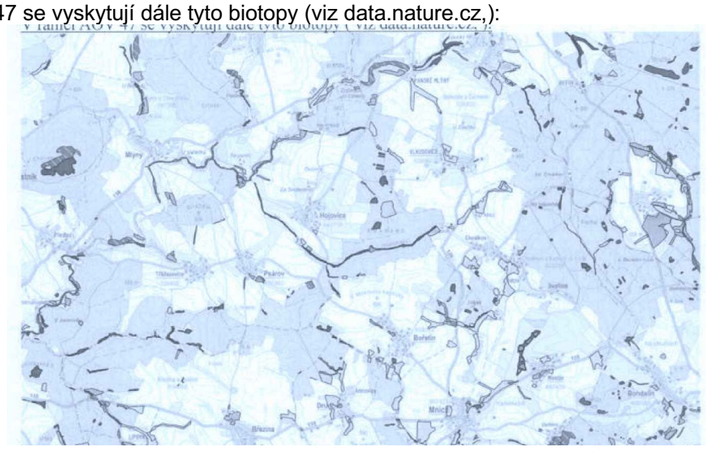 *Obr.: Výřez mapy s vyznačením ploch biotopů (černé obrysy) v okolí obcí Bořetín, Hojovice, Psárov, Mnich a Chotěmice* Návrh řešení: Požaduji doplnění hodnocení výše uvedených živočichů dle uvedených nálezových databází dále doplnění víceletého biologického monitoringu, celoročního ornitologického sledování, dlouhodobého monitoringu dále uvedených živočichů ptáků, obojživelníků, savců a to zejména netopýrů a dalších živočichů, dále chráněných rostlin, použitelného hodnocení sezónních migrací, regionálního migračního modelu a objektivního vyhodnocení populačních trendů citlivých druhů. Současně požaduji doplnění reprezentativních dat a hodnocení stavu mimolesní zeleně a polohy biotopů v rámci AOV 47 a v blízkém okolí. Pokud nebude možné uvedené nedostatky objektivně a přezkoumatelně odstranit, požaduji vypuštění akcelerační oblasti AOV47 – Bukovec a souvisejícího územního opatření z návrhu Změny č. 2 Územního rozvojového plánu ČR. **<u>6.4.15 Vadné hodnocení klima a ovzduší</u>** Citace dokumentace SEA: *Klima a ovzduší: Vlivy na ovzduší v době výstavby zanedbatelné (prašnost při přesunu zemin, emise ze spalování PHM, sekundární prašnost), v době provozu mírně pozitivní z důvodu náhrady spalovacích zdrojů při výrobě el. energie. Podmínky a zmírňující opatření ÚO: Vliv zanedbatelný, podmínky nestanoveny. Opatření SEA: Bez dalšího návrhu dle SEA. Účinek Přímý* **zanedbatelný v době výstavby**, *nepřímý mírně pozitivní v době provozu* *Bodové hodnocení +1!* Je naprosto vadné, jakým způsobem je tato složka životního prostředí hodnocena. V době provozu sice VTE nahradí spalovací zdroje, ale ne v místě AOV 47. A v době výstavby vliv nebude zanedbatelný, ale zcela drtivý, když pouze na jeden základ VTE musí přijet až 200 velkých 20tunových mixů betonu násobeno 33, nehledě na ostatní dopravní techniku, exhalace všech těchto vozidel a prašnost. Návrh řešení:	

Poř.č.	Připomínkové místo	Číslo jednací	Článek	AO	Připomínka	Vyhodnocení
					Požaduji přehodnocení vlivu územního opatření na klima a ovzduší v rámci SEA při výstavbě dle modelového způsobu a rozsahu výstavby 33 VTE. Požaduji přehodnocení vlivu územního opatření na klima a ovzduší a během provozu s přihlédnutím k místu provozu, kde stávající spalovací zdroje energie zůstanou provedením výstavby nedotčeny. Pokud nebude možné uvedené nedostatky objektivně a přezkoumatelně odstranit, požaduji vypuštění akcelerační oblasti AOV47 – Bukovec a souvisejícího územního opatření z návrhu Změny č. 2 Územního rozvojového plánu ČR. **6.5 Veřejné zdraví a ochrana obyvatel** **6.5.1 Nedostatečné vyhodnocení dlouhodobých zdravotních dopadů na obyvatelstvo** Dokumentace SEA nedostatečně hodnotí **dlouhodobé zdravotní dopady** navržené akcelerační oblasti AOV47 – Bukovec na obyvatelstvo dotčených obcí a okolní venkovské krajiny. Hodnocení vlivů na veřejné zdraví je v dokumentaci redukováno převážně na obecné konstatování o nepřekročení hygienických limitů hluku a na předpoklad dostatečné vzdálenosti obytné zástavby od akcelerační oblasti, aniž by bylo provedeno komplexní zdravotní vyhodnocení dlouhodobé expozice obyvatel hluku, psychosociální zátěži a dalším změnám životního prostředí, které mohou ovlivnit kvalitu života a zdravotní stav obyvatel dotčeného území. **SEA současně neobsahuje komplexní hodnocení dlouhodobé zdravotní zátěže obyvatel, vyhodnocení chronických psychosociálních dopadů, analýzu dlouhodobé stresové zátěže, hodnocení poruch spánku ani objektivní vyhodnocení kumulativních zdravotních vlivů více zařízení v území.** Dokumentace přitom sama připouští možnost obtěžování obyvatel v noční době, přesto však bez dalšího uzavírá, že vlivy na veřejné zdraví budou zanedbatelné a hodnotí je bodovým hodnocením „0". Takový závěr není podložen odpovídajícím zdravotním posouzením ani odbornou analýzou skutečných dlouhodobých dopadů na obyvatelstvo. Světová zdravotnická organizace (WHO) ve svých Environmental Noise Guidelines for the European Region potvrzuje, že environmentální hluk představuje významný problém veřejného zdraví a že hluk z větrných elektráren je spojován zejména s chronickým obtěžováním obyvatel, narušením spánku, stresovými reakcemi a zhoršením kvality života. WHO současně doporučuje minimalizovat dlouhodobou expozici obyvatel hluku z větrných elektráren, zejména v klidných venkovských oblastech s nízkou původní hlukovou zátěží. Systematická přehledová studie Freiberg et al. (2019) potvrzuje, že nejčastěji doloženými účinky dlouhodobé expozice hluku z větrných elektráren jsou chronické obtěžování, poruchy spánku, stresové reakce a zhoršení psychické pohody obyvatel. Aktualizovaný přehled UK Health Security Agency (2024) současně potvrzuje, že nejkonzistentnější vědecké důkazy existují právě pro souvislost mezi hlukem větrných elektráren, chronickým obtěžováním obyvatel a poruchami spánku. Studie Jalali et al. (2016) dále potvrzuje zhoršení kvality života a subjektivního zdravotního stavu obyvatel po uvedení větrných elektráren do provozu. Studie McBride et al. (2013) současně potvrzuje dlouhodobé zhoršení kvality života obyvatel žijících v blízkosti větrných elektráren i po více letech provozu zařízení. Studie Poulsen a Sørensen (2016) založená na rozsáhlých populačních datech z Dánska současně upozorňuje na souvislost mezi expozicí hluku z větrných elektráren a zvýšeným užíváním léků na spaní a dalšími zdravotními ukazateli. Státní zdravotní ústav současně uvádí, že dlouhodobé působení hluku je spojeno se zvýšenou stresovou zátěží, poruchami spánku, zvýšeným rizikem kardiovaskulárních onemocnění a zhoršením kvality života obyvatel. SEA však žádné odpovídající zdravotní hodnocení dlouhodobých psychosociálních a kumulativních vlivů neobsahuje a podstatnou část posouzení nepřípustně odkládá až do navazujících řízení. Takový postup je v rozporu s požadavkem komplexního posouzení vlivů koncepce již na úrovni SEA a neumožňuje objektivně posoudit skutečné dlouhodobé dopady návrhu na veřejné zdraví a kvalitu života obyvatel. Takový postup je v rozporu se zákonem č. 258/2000 Sb., o ochraně veřejného zdraví, se zákonem č. 100/2001 Sb., o posuzování vlivů na životní prostředí, s principem prevence a principem předběžné opatrnosti i s doporučeními WHO pro ochranu obyvatel před dlouhodobou environmentální hlukovou zátěží. Dokumentace SEA je proto v této části nepřezkoumatelná a skutkový stav nebyl dostatečně zjištěn. Návrh řešení:	

Poř.č.	Připomínkové místo	Číslo jednací	Článek	AO	Připomínka	Vyhodnocení
					Požaduji doplnění komplexního hodnocení dlouhodobých zdravotních dopadů navržené akcelerační oblasti AOV47 – Bukovec na obyvatelstvo, zejména vyhodnocení dlouhodobé psychosociální zátěže, hodnocení chronického obtěžování obyvatel, posouzení poruch spánku, vyhodnocení kumulativních zdravotních vlivů, analýzy dlouhodobé stresové zátěže a objektivního posouzení dopadů na kvalitu života obyvatel v dotčeném území. Pokud nebude možné uvedené nedostatky objektivně a přezkoumatelně odstranit, požaduji vypuštění akcelerační oblasti AOV47 – Bukovec a souvisejícího územního opatření z návrhu Změny č. 2 Územního rozvojového plánu ČR. Zdroje: WORLD HEALTH ORGANIZATION (WHO). Environmental Noise Guidelines for the European Region [online]. Copenhagen: WHO Regional Office for Europe, 2018. Dostupné z: https://www.who.int/europe/publications/i/item/WHO-EURO-2018-3287-43046-60243. [cit. 18. 5. 2026]. FREIBERG, Alice et al. Health effects of wind turbines on humans in residential settings: Results of a scoping review [online]. Environment International, 2019. Dostupné z: https://www.sciencedirect.com/science/article/abs/pii/S0013935118306145. [cit. 18. 5. 2026]. UK HEALTH SECURITY AGENCY. Health effects related to wind turbine sound – a rapid evidence review covering 2020–2024 [online]. 2024. Dostupné z: https://researchportal.ukhsa.gov.uk/en/publications/health-effects-related-to-wind-turbine-sound-a-rapid-evidence-rev/. [cit. 18. 5. 2026]. JALALI, L.; BIGELOW, P.; MCCOLL, S. et al. Changes in quality of life and perceptions of general health before and after operation of wind turbines [online]. Environmental Pollution, 2016, roč. 216, s. 608–615. Dostupné z: https://www.sciencedirect.com/science/article/pii/S0269749116305085. [cit. 18. 5. 2026]. MCBRIDE, D.; SHEPHERD, D.; DIRKS, K. A longitudinal study of the impact of wind turbine proximity on health-related quality of life [online]. Noise & Health, 2013, roč. 15, č. 65, s. 261–267. Dostupné z: https://www.researchgate.net/publication/257142319_A_longitudinal_study_of_the_impact_of_wind_turbine_proximity_on_health_related_quality_of_life. [cit. 18. 5. 2026]. POULSEN, A. H.; SØRENSEN, M. Wind turbine noise and health: a nationwide prospective cohort study in Denmark [online]. Environmental Health Perspectives, 2016. Dostupné z: https://www.sciencedirect.com/science/article/pii/S0160412018315228. [cit. 18. 5. 2026]. STÁTNÍ ZDRAVOTNÍ ÚSTAV. Zdravotní účinky hluku [online]. Dostupné z: https://szu.gov.cz/temata-zdravi-a-bezpecnosti/zivotni-prostredi/hluk/zdravotni-ucinky-hluku/. [cit. 18. 5. 2026]. ČESKO. Zákon č. 258/2000 Sb., o ochraně veřejného zdraví, ve znění pozdějších předpisů [online]. Zákony pro lidi. Dostupné z: https://www.zakonyprolidi.cz/cs/2000-258. [cit. 18. 5. 2026]. ČESKO. Zákon č. 100/2001 Sb., o posuzování vlivů na životní prostředí a o změně některých souvisejících zákonů (zákon o posuzování vlivů na životní prostředí), ve znění pozdějších předpisů [online]. Zákony pro lidi. Dostupné z: https://www.zakonyprolidi.cz/cs/2001-100. [cit. 18. 5. 2026]. **6.5.2 Nepřezkoumatelnost závěrů o „zanedbatelném vlivu" na veřejné zdraví** **Dokumentace SEA dospívá k závěru, že vlivy navržené akcelerační oblasti AOV47 – Bukovec na veřejné zdraví budou „zanedbatelné", aniž by byl tento závěr podložen konkrétním odborným posouzením, adekvátní akustickou studií nebo objektivně ověřitelnými daty.** Dokumentace současně stanovuje bodové hodnocení „0", přestože sama připouští možnost obtěžování obyvatel v noční době. SEA uvádí: *„Předpokládaný zdroj hluku: max. 106 dB na jednu VTE, požadavek na vzdálenost od obytné zástavby min. 500 m (předpokládaná hluková zátěž v takové vzdálenosti cca 37 dB). Není předpoklad překračování hlukových limitů, možnost obtěžování v okrajové zástavbě v noční době. Vlivy na veřejné zdraví zanedbatelné. Bodové ohodnocení 0!"* Takový závěr je však založen pouze na obecných předpokladech a spekulativních modelech, nikoliv na konkrétním posouzení skutečných podmínek v území. Absence jednoznačných údajů o dlouhodobých zdravotních účincích nepředstavuje důkaz jejich neexistence. Přetrvávající odborné nejistoty týkající se dlouhodobého působení hluku, nízkofrekvenčního hluku, amplitudové modulace a psychosociálních dopadů neumožňují automaticky předpokládat nevýznamnost zdravotních účinků. Dokumentace neobsahuje konkrétní rozmístění větrných elektráren, návrh jejich počtu, model skutečného provozu zařízení, regionální hlukový model, scénářové hodnocení různých meteorologických podmínek ani objektivní vyhodnocení kumulativního působení více zdrojů hluku.	

Poř.č.	Připomínkové místo	Číslo jednací	Článek	AO	Připomínka	Vyhodnocení
					Současně není zřejmé, z jakého odborného podkladu vychází tvrzení o předpokládané hlukové zátěži „cca 37 dB" ve vzdálenosti 500 m, zejména s ohledem na skutečnost, že v České republice se obdobně vysoké a výkonné větrné elektrárny v současnosti prakticky nenacházejí a jejich akustické parametry se mohou významně lišit podle konkrétního typu zařízení, výkonu, výšky stožárů, meteorologických podmínek, terénu a kumulace více zdrojů. Dalším zásadním problémem je skutečnost, že aktuálně používaná metodika hodnocení hluku zahrnuje korekce, které vedou k systematickému snižování vypočtených hodnot hluku, což může vést k formálnímu splnění limitů i v situacích, kdy reálná zátěž zůstává významná. **Používané hlukové ukazatele, zejména LAeq, navíc nejsou vhodné pro hodnocení specifického charakteru hluku z větrných elektráren. Tyto ukazatele vyjadřují průměrnou energetickou hodnotu hluku, avšak nezachycují jeho proměnlivost, tonalitu, nízkofrekvenční složky ani amplitudovou modulaci. V důsledku toho dochází k systematickému podhodnocení subjektivního obtěžování i zdravotních dopadů. Tento rozpor mezi vypočtenými hodnotami a reálným vnímáním hluku je dobře známý a potvrzený odbornou literaturou i zkušenostmi z praxe.** **Stanovení odstupové vzdálenosti 500 m není založeno na standardizované metodice ani objektivním odborném modelu, ale podle informací z Ministerstva pro místní rozvoj (2026) vzniklo pouze na základě odborných diskusí mezi institucemi. Dokumentace proto neumožňuje přezkoumat, proč byla zvolena právě tato hodnota a nikoli jiná.** Dokumentace současně nepředkládá žádné konkrétní akustické výpočty, mapy hlukové zátěže ani modely šíření hluku v území. Hodnocení je založeno převážně pouze na obecném předpokladu minimální vzdálenosti 500 m od obytné zástavby a na předpokladu, že samotné větrné elektrárny budou umístěny dále od hranice akcelerační oblasti. Takový postup je spekulativní a neumožňuje objektivně posoudit skutečné dopady návrhu na veřejné zdraví obyvatel. Pořizovatel současně v odůvodnění Změny č. 2 ÚRP sám připouští, že minimální odstup 500 m nebyl stanoven na základě objektivního zdravotního posouzení, **ale především z důvodu dosažení výkonového cíle akceleračních oblastí**. Dokumentace výslovně uvádí, že při větších odstupových vzdálenostech by většina akceleračních oblastí nesplnila požadovanou minimální rozlohu a nebylo by možné dosáhnout cílového výkonu 3 000 MW. **Samotný pořizovatel tedy přiznává, že hranice 500 m představuje kompromis motivovaný energetickým cílem, nikoliv odborně doloženou hranici bezpečné ochrany veřejného zdraví.** Současně je nutné zdůraznit, že hygienické limity hluku nepředstavují bezpečný práh bez zdravotních dopadů, ale pouze společensky akceptovatelnou míru zdravotního rizika. Samotné splnění limitních hodnot proto automaticky neznamená absenci chronického obtěžování obyvatel, poruch spánku ani dalších psychosociálních dopadů dlouhodobé hlukové zátěže. Dokumentace SEA navíc sama připouští, že podrobné hlukové studie mají být teprve zpracovány v navazujících řízeních. V podmínkách územního opatření se výslovně uvádí požadavek na *„podrobnou hlukovou studii působení hluku na obytnou zástavbu zahrnující kumulativní působení ostatních existujících a povolených zdrojů hluku"*. SEA tedy sama potvrzuje, že skutečné hlukové poměry a reálné dopady na obyvatelstvo nejsou v době pořizování dokumentace objektivně známy. Přesto bez odpovídajícího odborného podkladu uzavírá, že vlivy na veřejné zdraví budou zanedbatelné. Takový postup je v rozporu s požadavkem na řádné zjištění skutkového stavu a činí dokumentaci v této části nepřezkoumatelnou. Podle zákona č. 100/2001 Sb., o posuzování vlivů na životní prostředí, musí být vlivy koncepce na obyvatelstvo a veřejné zdraví objektivně vyhodnoceny již na úrovni SEA. Nelze připustit, aby byly zásadní otázky ochrany veřejného zdraví teprve dodatečně zjišťovány až v navazujících řízeních, pokud právě jejich výsledky mohou zásadním způsobem ovlivnit přijatelnost celé akcelerační oblasti. Současně je nutno zdůraznit, že samotné splnění hygienických limitů hluku automaticky neznamená absenci zdravotních dopadů. WHO i další odborné studie potvrzují, že dlouhodobé obtěžování obyvatel, poruchy spánku a psychosociální dopady mohou vznikat i při formálním splnění hygienických limitů hluku. Současně je nutné zdůraznit, že podle Autorizačního návodu Státního zdravotního ústavu k hodnocení zdravotních rizik expozice hluku (2017) musí být hodnocení zdravotních rizik založeno na metodice HRA (Health Risk Assessment), která zahrnuje identifikaci nebezpečnosti, charakterizaci nebezpečnosti, hodnocení expozice a charakterizaci rizika. Metodika současně požaduje zohlednění intenzity hluku, velikosti exponované populace a dalších okolností a vlivů, které modifikují působení hluku. Dokumentace SEA však neobsahuje odpovídající	

Poř.č.	Připomínkové místo	Číslo jednací	Článek	AO	Připomínka	Vyhodnocení
					hodnocení expozice obyvatel, nehodnotí meteorologické podmínky, neřeší amplitudovou modulaci, nehodnotí nízkofrekvenční hluk ani neobsahuje objektivní charakterizaci zdravotních rizik. SEA tak neodpovídá základním požadavkům metodiky hodnocení zdravotních rizik používané v ochraně veřejného zdraví. Takový postup je v rozporu se zákonem č. 100/2001 Sb., o posuzování vlivů na životní prostředí, se zákonem č. 258/2000 Sb., o ochraně veřejného zdraví, s principem prevence a principem předběžné opatrnosti i s požadavkem na dostatečné zjištění skutkového stavu. Dokumentace SEA je proto v této části nepřezkoumatelná. Návrh řešení: Požaduji doplnění použitelného regionálního hlukového modelu, konkrétního akustického posouzení navržené akcelerační oblasti **na základě správné metodiky a správných hlukových ukazatelů**, modelu rozmístění a provozu větrných elektráren, vyhodnocení kumulativních hlukových vlivů, scénářového hodnocení různých meteorologických podmínek a objektivního vyhodnocení skutečných dopadů na veřejné zdraví obyvatel. Pokud nebude možné uvedené nedostatky objektivně a přezkoumatelně odstranit, požaduji vypuštění akcelerační oblasti AOV47 – Bukovec a souvisejícího územního opatření z návrhu Změny č. 2 Územního rozvojového plánu ČR. Zdroje: MINISTERSTVO PRO MÍSTNÍ ROZVOJ. Odpověď na žádost o informace podle zákona č. 106/1999 Sb., č. j. MMR-36709/2026-31 [online]. Praha: Ministerstvo pro místní rozvoj, 21. 5. 2026. ČESKO. Zákon č. 100/2001 Sb., o posuzování vlivů na životní prostředí a o změně některých souvisejících zákonů (zákon o posuzování vlivů na životní prostředí), ve znění pozdějších předpisů [online]. Zákony pro lidi. Dostupné z: https://www.zakonyprolidi.cz/cs/2001-100. [cit. 18. 5. 2026]. ČESKO. Zákon č. 258/2000 Sb., o ochraně veřejného zdraví, ve znění pozdějších předpisů [online]. Zákony pro lidi. Dostupné z: https://www.zakonyprolidi.cz/cs/2000-258. [cit. 18. 5. 2026]. STÁTNÍ ZDRAVOTNÍ ÚSTAV. Autorizační návod k hodnocení zdravotního rizika expozice hluku, verze 4 [online]. Praha: SZÚ, 2017. Dostupné z: https://szu.gov.cz/wp-content/uploads/2023/02/AN_15_04_verze4.pdf. [cit. 18. 5. 2026]. WORLD HEALTH ORGANIZATION (WHO). Environmental Noise Guidelines for the European Region [online]. Copenhagen: WHO Regional Office for Europe, 2018. Dostupné z: https://www.who.int/europe/publications/i/item/WHO-EURO-2018-3287-43046-60243. [cit. 18. 5. 2026]. **6.5.3 Absence komplexního posouzení hlukové zátěže a kumulativních vlivů** Dokumentace SEA neobsahuje komplexní posouzení hlukové zátěže navržené akcelerační oblasti AOV47 – Bukovec a současně nedostatečně hodnotí kumulativní působení více větrných elektráren v území. Hodnocení vlivů na veřejné zdraví je založeno převážně na obecných předpokladech a na modelovém odhadu hlukové zátěže jednotlivé větrné elektrárny, aniž by byly objektivně posouzeny skutečné podmínky provozu rozsáhlé akcelerační oblasti. Posouzení kumulativních účinků postrádá nezbytné vstupy, protože není znám skutečný počet zařízení, jejich umístění ani rozsah souvisejících staveb. Dokumentace hodnotí součet vlivů bez znalosti objektů, jejichž účinky mají být sčítány. SEA současně neobsahuje regionální model hlukové zátěže, scénářové hodnocení kumulace více zařízení, posouzení dlouhodobé noční expozice, hodnocení amplitudové modulace, vyhodnocení nízkofrekvenčního hluku a infrazvuku ani objektivní vyhodnocení vlivu meteorologických podmínek a orografie území na šíření hluku. Dokumentace přitom sama připouští, že v navazujících řízeních bude nutné zpracovat podrobnou hlukovou studii zahrnující kumulativní působení ostatních existujících a povolených zdrojů hluku. Tím SEA současně potvrzuje, že skutečné hlukové poměry v území nejsou v době pořizování dokumentace objektivně známy. Hodnocení je navíc založeno převážně pouze na běžných A-vážených hlukových veličinách, aniž by byly odpovídajícím způsobem posouzeny specifické složky hluku typické pro provoz větrných elektráren, zejména amplitudová modulace, pulzní charakter hluku, nízkofrekvenční hluk, infrazvuk, proměnlivost hlukové zátěže v noční době a změny šíření hluku v závislosti na meteorologických podmínkách. Studie Møller a Pedersen (2011) potvrzuje, že velké větrné elektrárny produkují významný podíl nízkofrekvenčního hluku, který může být běžnými metodami hodnocení hluku podhodnocován. Autoři současně upozorňují, že nízkofrekvenční složky hluku mohou být významným faktorem obtěžování obyvatel, zejména ve venkovských oblastech s nízkou původní hlukovou zátěží.	

Poř.č.	Připomínkové místo	Číslo jednací	Článek	AO	Připomínka	Vyhodnocení
					Studie Hansen, Zajamšek a Hansen (2017) dále potvrzuje, že větrné elektrárny produkují nízkofrekvenční hluk a infrazvukové složky, jejichž šíření a vnímání je výrazně ovlivňováno konkrétními podmínkami v území, zejména meteorologií, směrem větru, stabilitou atmosféry a konfigurací terénu. Studie potvrzuje význam amplitudové modulace hluku větrných elektráren, zejména v noční době a při specifických meteorologických podmínkách. Studie současně upozorňuje, že amplitudová modulace představuje významný faktor subjektivního obtěžování obyvatel. Studie Chiu et al. (2021) současně upozorňuje, že běžné postupy hodnocení hluku nemusí dostatečně postihnout nízkofrekvenční složky hluku z větrných elektráren a že přesné vyhodnocení vyžaduje použitelné modelování konkrétních podmínek v území. Studie Michaud et al. (2018) dále potvrzuje souvislost mezi specifickými charakteristikami hluku větrných elektráren, zejména amplitudovou modulací a pulzním charakterem zvuku, a zvýšeným výskytem poruch spánku a subjektivního rušení obyvatel. Přehledová studie van Kamp a van den Berg (2021) současně potvrzuje, že dlouhodobé obtěžování obyvatel hlukem větrných elektráren významně souvisí právě s amplitudovou modulací, proměnlivostí hluku, nočním provozem a dlouhodobou změnou životního prostředí. Studie Health Canada (2014) uvádí, že se zvyšující se expozicí hluku větrných elektráren rostla míra významného obtěžování obyvatel („high annoyance"). Studie zdůrazňuje, že hodnocení dopadů nemá být založeno pouze na administrativně stanovené vzdálenosti od zdroje, ale na reálné hlukové expozici a místních podmínkách prostředí. Studie Michaud et al. (2016) dále uvádí, že hluk větrných elektráren představuje komplexní akustický jev, jehož působení nelze hodnotit pouze prostřednictvím prosté vzdálenosti od zdroje. Výsledky potvrzují vztah mezi úrovní hluku a subjektivním obtěžováním obyvatel, přičemž samotné zdravotní ukazatele vykazovaly složitější souvislosti. Studie Colas et al. (2025) uvádí, že vzájemné aerodynamické interakce mezi turbínami (wake efekt) mohou zvyšovat amplitudovou modulaci a lokálně zesilovat hlukovou zátěž v území. Autoři upozorňují, že modely založené na hodnocení izolovaných turbín nemusí tyto jevy zachycovat, což může vést k podhodnocení skutečné hlukové expozice. SEA však žádné odpovídající komplexní hodnocení těchto specifických faktorů neobsahuje. Dokumentace současně neposuzuje reálné kumulativní působení většího počtu větrných elektráren v rámci celé akcelerační oblasti ani vliv konkrétních meteorologických podmínek a orografie území na šíření hluku směrem k obytné zástavbě. Takový postup neumožňuje objektivně posoudit skutečné dlouhodobé dopady návrhu na veřejné zdraví a kvalitu života obyvatel. **Významným faktorem je rovněž charakter dotčeného území jako klidné venkovské krajiny s nízkou původní hlukovou zátěží. V takovém prostředí může být subjektivní obtěžování hlukem větrných elektráren výrazně vyšší než v běžném městském prostředí, neboť kontrast mezi základní hladinou hluku a provozem zařízení je podstatně výraznější.** Dokumentace SEA však tuto specifickou charakteristiku území vůbec nezohledňuje a neposuzuje vliv dlouhodobé změny akustického charakteru krajiny na kvalitu života obyvatel. Nedostatečnost dokumentace SEA potvrzují i metodické podklady Ministerstva zdravotnictví (2017), podle kterých musí správná strategie měření a hodnocení hluku zohledňovat meteorologické podmínky, topografické podmínky, provozní podmínky zdroje i prostorovou dispozici území. Dokumentace SEA však neobsahuje adekvátní hodnocení orografických podmínek, neřeší noční meteorologické situace, nehodnotí vliv inverzí ani neobsahuje objektivní model šíření hluku v konkrétním území. Takový postup je v rozporu se zákonem č. 100/2001 Sb., o posuzování vlivů na životní prostředí, se zákonem č. 258/2000 Sb., o ochraně veřejného zdraví, s doporučeními WHO pro ochranu obyvatel před dlouhodobou hlukovou zátěží i s principem prevence a principem předběžné opatrnosti. Dokumentace SEA je proto v této části nepřezkoumatelná a skutkový stav nebyl dostatečně zjištěn. Návrh řešení: Požaduji doplnění regionálního modelu hlukové zátěže, komplexního posouzení kumulativních hlukových vlivů více větrných elektráren, scénářového hodnocení různých meteorologických podmínek, vyhodnocení vlivu orografie území na šíření hluku, posouzení amplitudové modulace, hodnocení nízkofrekvenčního hluku a infrazvuku, vyhodnocení dlouhodobé noční expozice a objektivního posouzení dopadů na veřejné zdraví obyvatel.	

Poř.č.	Připomínkové místo	Číslo jednací	Článek	AO	Připomínka	Vyhodnocení
					Pokud nebude možné uvedené nedostatky objektivně a přezkoumatelně odstranit, požaduji vypuštění akcelerační oblasti AOV47 – Bukovec a souvisejícího územního opatření z návrhu Změny č. 2 Územního rozvojového plánu ČR. Zdroje: MØLLER, H.; PEDERSEN, C. S. Low-frequency noise from large wind turbines [online]. Journal of the Acoustical Society of America, 2011, roč. 129, č. 6, s. 3727–3744. Dostupné z: https://pubs.aip.org/asa/jasa/article-abstract/129/6/3727/832836/Low-frequency-noise-from-large-wind-turbines. [cit. 18. 5. 2026]. HANSEN, C.; ZAJAMŠEK, B.; HANSEN, K. Infrasound and low-frequency noise from wind turbines [online]. In: Low-Frequency Noise and Vibration. Cham: Springer, 2017, s. 3–16. Dostupné z: https://www.researchgate.net/publication/279963904_Infrasound_and_Low-Frequency_Noise_from_Wind_Turbines. [cit. 18. 5. 2026]. CHIU, Y.-H.; TSAI, C.-L.; CHIEN, C.-Y.; CHANG, W.-Y. Effects of low-frequency noise from wind turbines on heart rate variability in healthy young adults [online]. Scientific Reports, 2021, roč. 11. Dostupné z: https://pubmed.ncbi.nlm.nih.gov/34497296/. [cit. 18. 5. 2026]. MICHAUD, D. S.; KEITH, S. E.; FEDORIUK, O. et al. Wind turbine noise and sleep: pilot studies on the influence of noise characteristics [online]. Noise & Health, 2018. Dostupné z: https://www.researchgate.net/publication/329041329_Wind_Turbine_Noise_and_Sleep_Pilot_Studies_on_the_Influence_of_Noise_Characteristics. [cit. 18. 5. 2026]. VAN KAMP, I.; VAN DEN BERG, F. Health effects related to wind turbine sound: an update [online]. International Journal of Environmental Research and Public Health, 2021, roč. 18, č. 17. Dostupné z: https://pmc.ncbi.nlm.nih.gov/articles/PMC8430592/. [cit. 18. 5. 2026]. MINISTERSTVO ZDRAVOTNICTVÍ ČR. Metodický návod pro měření a hodnocení hluku v mimopracovním prostředí [online]. Věstník MZ ČR, částka 11/2017. Dostupné z: https://szu.gov.cz/wp-content/uploads/2023/01/manual_hluk.pdf. [cit. 18. 5. 2026]. ČESKO. Zákon č. 100/2001 Sb., o posuzování vlivů na životní prostředí a o změně některých souvisejících zákonů (zákon o posuzování vlivů na životní prostředí), ve znění pozdějších předpisů [online]. Zákony pro lidi. Dostupné z: https://www.zakonyprolidi.cz/cs/2001-100. [cit. 18. 5. 2026]. ČESKO. Zákon č. 258/2000 Sb., o ochraně veřejného zdraví, ve znění pozdějších předpisů [online]. Zákony pro lidi. Dostupné z: https://www.zakonyprolidi.cz/cs/2000-258. [cit. 18. 5. 2026]. HEALTH CANADA. Wind Turbine Noise and Health Study: Summary of Results [online]. Ottawa: Health Canada, 2014. Dostupné z: https://www.canada.ca/en/health-canada/services/health-risks-safety/radiation/everyday-things-emit-radiation/wind-turbine-noise/wind-turbine-noise-health-study-summary-results.html. [cit. 23. 5. 2026]. MICHAUD, David S.; KEITH, Sarah E.; FEDORIUK, Melanie et al. Exposure to wind turbine noise: Perceptual responses and reported health effects [online]. Journal of the Acoustical Society of America, 2016, roč. 139, č. 3. Dostupné z: https://pubmed.ncbi.nlm.nih.gov/27036283/. [cit. 23. 5. 2026]. COLAS, Jules; EMMANUELLI, Ariane; DRAGNA, Didier; STEVENS, Richard J. A. M. Modeling wind farm noise emission and propagation: effects of flow layout [online]. arXiv, 2025. Dostupné z: https://arxiv.org/abs/2508.13128. [cit. 23. 5. 2026]. **6.5.4 Nedostatečné odstupové vzdálenosti od obytné zástavby a chráněných venkovních prostor** Dokumentace SEA v části věnované obyvatelstvu, hluku a veřejnému zdraví uvádí, že nejbližší obytná zástavba se nachází ve vzdálenostech nad 500 m od akcelerační oblasti AOV47 – Bukovec, a na tomto základě dovozuje, že vlivy na veřejné zdraví budou zanedbatelné. Dále dokumentace ignoruje skutečnost, že obytná zástavba má také venkovní chráněné prostory ve smyslu § 30 odst. 1 zákona o ochraně veřejného zdraví č. 258/200 Sb. SEA konkrétně uvádí: *„Nejbližší zástavba: Tříklasovice, Psárov, Hojovice, Drunče, Bořetín, Vlkosovice, Chválkov – nad 500 m.“* Dokumentace však současně sama připouští, že ve Vlkosovicích se nacházejí tři rekreační objekty do 500 m, v Hojovicích jeden rekreační objekt do 500 m a v Bořetíně a Březině se rodinné domy nacházejí při hranici akcelerační oblasti do vzdálenosti 500 m. Tvrzení SEA o odstupu obytné zástavby nad 500 m je tedy již vnitřně rozporné. **Současně však dokumentace podstatným způsobem podhodnocuje skutečný počet obytných objektů nacházejících se ve vzdálenosti kratší než 500 m od hranice akcelerační oblasti. Ve**	

Poř.č.	Připomínkové místo	Číslo jednací	Článek	AO	Připomínka	Vyhodnocení
					skutečnosti se v dotčeném území nachází výrazně více obytných staveb, které jsou od hranice AOV47 – Bukovec vzdáleny méně než 500 m. Jedná se zejména o tyto objekty: k.ú. Bořetín , k.ú. Dobešov (Cihelny) , k.ú. Vlkosovice , k.ú. Drunče , k.ú. Březina u Jindřichova Hradce , k.ú. Tříklasovice , k.ú. Psárov , k.ú. Hojovice , k.ú. Chválkov u Kamenice nad Lipou , k.ú. Rutov . Dokumentace SEA současně vůbec neřeší skutečnost, že ochrana obyvatel se nevztahuje pouze na samotné stavby, ale také na jejich chráněné venkovní prostory, zejména zahrady, dvory a další bezprostředně užívané části obytného prostředí. Posuzování vzdáleností pouze od obvodových zdí staveb proto významně zkresluje skutečný rozsah dotčeného obytného území. Dalším zásadním problémem je nepřesnost samotných mapových podkladů. Dokumentace pracuje s příliš velkým měřítkem výkresů akcelerační oblasti a neumožňuje přesné porovnání hranic AOV47 – Bukovec s katastrální mapou a skutečným umístěním obytných objektů. V důsledku toho nelze objektivně ověřit skutečné vzdálenosti mezi hranicí akcelerační oblasti a konkrétní obytnou zástavbou. SEA současně nepředkládá žádné odborné zdůvodnění, proč má být právě vzdálenost 500 m považována za dostatečnou z hlediska ochrany veřejného zdraví. Dokumentace pracuje s touto hodnotou jako s univerzálním kritériem, aniž by objektivně hodnotila konkrétní podmínky území, zejména konfiguraci terénu, meteorologické podmínky, kumulaci více zařízení, šíření hluku v noční době, amplitudovou modulaci, nízkofrekvenční hluk a specifický charakter venkovské krajiny s nízkou původní hlukovou zátěží. Takový postup je odborně neodůvodněný. Dokumentace současně nepředkládá žádné objektivní odborné zdůvodnění, proč má být právě vzdálenost 500 m považována za dostatečnou z hlediska ochrany veřejného zdraví. Samotný pořizovatel přitom v odůvodnění Změny č. 2 ÚRP připouští, že větší odstupové vzdálenosti nebyly použity především proto, že by akcelerační oblasti nesplnily požadovaný výkonový cíl. Minimální odstup tak nebyl stanoven na základě zdravotních kritérií, ale jako kompromis umožňující dosažení energetických cílů návrhu. Současně je nutné zdůraznit, že samotné splnění hygienických limitů hluku automaticky neznamená absenci zdravotních dopadů. Světová zdravotnická organizace (WHO) upozorňuje, že environmentální hluk představuje významný faktor ovlivňující veřejné zdraví i při úrovních expozice, které nemusí překračovat běžné hygienické limity. Dokument Environmental Noise Guidelines for the European Region (2018) uvádí, že dlouhodobá expozice environmentálnímu hluku je spojována zejména s obtěžováním obyvatel, poruchami spánku, zvýšenou stresovou zátěží a dalšími nepříznivými zdravotními účinky, přičemž doporučené hodnoty WHO vycházejí z principu prevence těchto dopadů ještě před dosažením úrovní považovaných za hygienicky nepřípustné. V odborné praxi posuzování vlivů větrných elektráren na životní prostředí jsou přitom běžně uvažovány i výrazně větší odstupové vzdálenosti, zpravidla kolem 1500 m, přičemž kratší vzdálenosti vyžadují adekvátní individuální posouzení konkrétních podmínek v území. Samotná vzdálenost 500 m proto nemůže být bez dalšího považována za automaticky bezpečnou hranici z hlediska ochrany veřejného zdraví. **V rámci ČR existuje již odborná studie, která byla též v rámci připomínek předložena pořizovateli Změny č. 2 ÚRP, která prokazuje, že předmětná vzdálenost přijatelná pro lidské zdraví od obytné zástavby a hranice venkovních chráněných souvisejících prostor činí nejméně 1.500m.** Současně je nutné zdůraznit, že hygienické limity hluku nepředstavují bezpečný práh bez zdravotních dopadů, ale pouze společensky akceptovatelnou míru zdravotního rizika. Samotné splnění limitních hodnot proto automaticky neznamená, že nedochází k obtěžování obyvatel, narušení pohody bydlení nebo jiným zdravotním dopadům. Paušální stanovení vzdálenosti 500 m bez individuálního posouzení konkrétních podmínek území proto nemůže zajistit odpovídající ochranu veřejného zdraví.	

Poř.č.	Připomínkové místo	Číslo jednací	Článek	AO	Připomínka	Vyhodnocení
					Paušální stanovení vzdálenosti 500 m dále nerespektuje princip individuálního hodnocení zdravotních rizik ani požadavek na posuzování dlouhodobé expozice, která je pro zdravotní dopady rozhodující. Zcela opomíjí rovněž kumulativní účinky více zdrojů hluku v území. Dokumentace SEA však žádné takové individuální posouzení neobsahuje a své závěry zakládá převážně pouze na obecném předpokladu vzdálenosti od obytné zástavby. Takový postup neumožňuje objektivně posoudit skutečné dopady návrhu na veřejné zdraví obyvatel. **<u>Rozpor s judikaturou NSS</u>** Stanovení paušální vzdálenosti 500 m bez individuálního posouzení konkrétních dopadů **je v rozporu s požadavky správního práva na přezkoumatelnost rozhodnutí.** Podle ustálené judikatury Nejvyššího správního soudu musí být správní rozhodnutí založeno na dostatečně zjištěném skutkovém stavu a musí obsahovat přezkoumatelné odůvodnění vztahu mezi podklady a závěry (např. rozsudek NSS č. j. 1 As 13/2007-63, č. j. 2 As 88/2008-68). Pouhé převzetí obecného kritéria vzdálenosti bez vazby na konkrétní akustickou situaci, kumulaci zdrojů a zdravotní dopady činí vymezení akcelerační oblasti nepřezkoumatelným, neboť není zřejmé, na základě jakých odborných podkladů je tato vzdálenost považována za dostatečnou. **<u>Porušení principu proporcionality</u>** **Podle judikatury Ústavního soudu (např. Pl. ÚS 4/94, Pl. ÚS 24/04) musí být zásahy do základních práv přiměřené, nezbytné a šetrné k dotčeným osobám. Vymezení akceleračních oblastí ve vzdálenosti 500 m představuje zásah do práva na příznivé životní prostředí (čl. 35 Listiny základních práv a svobod) a do ochrany zdraví (čl. 31 Listiny), aniž by bylo prokázáno, že tato vzdálenost skutečně zajišťuje ochranu těchto práv. V situaci, kdy existují odborné poznatky o negativních zdravotních dopadech hluku i při nižších hladinách, nelze považovat takové opatření za přiměřené.** **<u>Rozpor se zákonem č. 258/2000 Sb. (ochrana veřejného zdraví)</u>** **Podle § 2 a § 30 zákona č. 258/2000 Sb. je stát povinen předcházet vzniku a šíření nemocí a chránit zdraví obyvatel před škodlivými vlivy, včetně hluku. Tento zákon je založen na principu prevence, nikoliv pouze na dodržení formálních limitů. Přitom podle odborných zdrojů hygienické limity** nepředstavují bezpečnou hranici, ale pouze kompromisní míru rizika. Stanovení vzdálenosti 500 m bez ohledu na reálnou expozici tak odporuje preventivní funkci zákona, neboť nezajišťuje skutečnou ochranu zdraví. **<u>Rozpor se zákonem č. 100/2001 Sb. (EIA)</u>** Podle § 2 a § 5 zákona č. 100/2001 Sb. musí být posuzovány veškeré významné vlivy na životní prostředí a veřejné zdraví, včetně kumulativních a synergických účinků. Paušální vymezení akceleračních oblastí na základě vzdálenosti 500 m tento požadavek obchází, protože nahrazuje individuální posouzení konkrétní lokality abstraktním kritériem. Tím dochází k faktickému vyloučení řádného posouzení zdravotních dopadů ve fázi strategického rozhodování. **<u>Rozpor s WHO (zdravotní standardy hluku)</u>** Světová zdravotnická organizace (WHO) považuje hluk za významný faktor veřejného zdraví a doporučuje výrazně nižší hodnoty, než jaké odpovídají běžně používaným limitům. Například: WHO doporučuje pro noční hluk hodnotu ≤ 40 dB (Lnight) pro ochranu zdraví hodnoty nad 55 dB jsou spojeny se zvýšeným rizikem kardiovaskulárních onemocnění hluk je prokazatelně spojen s hypertenzí, infarktem a dalšími onemocněními Zároveň WHO ve svých Environmental Noise Guidelines (2018) explicitně uvádí i hluk z větrných elektráren jako relevantní zdroj s negativními dopady na zdraví. **<u>Rozpor s principem předběžné opatrnosti</u>** Princip předběžné opatrnosti, který je součástí práva EU (čl. 191 SFEU) a promítá se i do českého práva, vyžaduje, aby při existenci vědecké nejistoty byly přijímány preventivní kroky k ochraně zdraví. V případě hluku z větrných elektráren existuje dostatek důkazů o negativních dopadech (zejména v oblasti spánku a kardiovaskulárních onemocnění), přičemž specifické charakteristiky tohoto hluku (nízkofrekvenční složky, amplitudová modulace) nejsou plně zohledněny v běžných metodikách. Stanovení fixní vzdálenosti bez zohlednění těchto faktorů je proto v rozporu s tímto principem.	

Poř.č.	Připomínkové místo	Číslo jednací	Článek	AO	Připomínka	Vyhodnocení
					Stanovení vzdálenosti 500 m pro vymezování akceleračních oblastí je nepřezkoumatelné, neproporcionální a v rozporu s požadavky právních předpisů na ochranu veřejného zdraví. Nezohledňuje aktuální vědecké poznatky o zdravotních dopadech hluku, zejména dle WHO, ani specifika hluku z větrných elektráren. Takový postup proto nemůže obstát jako řádně odůvodněné a zákonné řešení. Dokumentace SEA je proto v této části nepřezkoumatelná. **<u>Návrh řešení:</u>** **Požaduji objektivní přezkoumání skutečných odstupových vzdáleností obytné zástavby od hranice akcelerační oblasti, doplnění přesných mapových podkladů umožňujících ověření vzdáleností vůči katastrální mapě, vyhodnocení chráněných venkovních prostor staveb, individuální posouzení hlukových dopadů na všechny obytné objekty nacházející se v blízkosti AOV47 – Bukovec a odborné zdůvodnění navržené odstupové vzdálenosti z hlediska ochrany veřejného zdraví.** Pokud nebude možné uvedené nedostatky objektivně a přezkoumatelně odstranit, požaduji vypuštění akcelerační oblasti AOV47 – Bukovec a souvisejícího územního opatření z návrhu Změny č. 2 Územního rozvojového plánu ČR. Zdroje: WORLD HEALTH ORGANIZATION (WHO). Environmental Noise Guidelines for the European Region [online]. Copenhagen: WHO Regional Office for Europe, 2018. Dostupné z: https://www.who.int/europe/publications/i/item/WHO-EURO-2018-3287-43046-60243. [cit. 18. 5. 2026]. ČESKO. Zákon č. 258/2000 Sb., o ochraně veřejného zdraví, ve znění pozdějších předpisů [online]. Zákony pro lidi. Dostupné z: https://www.zakonyprolidi.cz/cs/2000-258. [cit. 18. 5. 2026]. ČESKO. Zákon č. 100/2001 Sb., o posuzování vlivů na životní prostředí a o změně některých souvisejících zákonů (zákon o posuzování vlivů na životní prostředí), ve znění pozdějších předpisů [online]. Zákony pro lidi. Dostupné z: https://www.zakonyprolidi.cz/cs/2001-100. [cit. 18. 5. 2026]. **6.5.5 Nepřípustné odložení zdravotního hodnocení do navazujících řízení** Dokumentace SEA nepřípustně odkládá podstatnou část posouzení vlivů na veřejné zdraví až do navazujících řízení, přestože právě tyto vlivy představují jednu z klíčových otázek přijatelnosti navržené akcelerační oblasti AOV47 – Bukovec. SEA sama výslovně uvádí, že podrobná hluková studie bude zpracována až v navazujících řízeních, režim provozu větrných elektráren bude stanoven až na základě budoucích akustických posouzení, kumulativní působení hluku bude řešeno až následně a další konkrétní podmínky ochrany obyvatel budou teprve dodatečně dopracovány. V podmínkách územního opatření je konkrétně uvedeno: *„Pro navazující řízení dle stavebního zákona zpracovat podrobnou hlukovou studii působení hluku na obytnou zástavbu (chráněné venkovní prostory) zahrnující kumulativní působení ostatních existujících a povolených (a plánovaných zařazených v databázi) zdrojů hluku a na jejím základě zpracovat režim provozu VTE.“* SEA tedy sama potvrzuje, že skutečné hlukové poměry v území nejsou v době pořizování dokumentace známy, kumulativní vlivy nejsou objektivně vyhodnoceny, dopady provozu na obyvatelstvo nebyly reálně posouzeny a podstatné otázky ochrany veřejného zdraví mají být teprve dodatečně zjišťovány. Takový postup je však v rozporu se samotným smyslem procesu SEA. Nelze připustit, aby byly zásadní otázky ochrany veřejného zdraví teprve dodatečně zjišťovány až v navazujících řízeních, pokud právě jejich výsledky mohou zásadním způsobem ovlivnit přijatelnost celé akcelerační oblasti. Posouzení vlivů na veřejné zdraví musí být provedeno již na úrovni SEA, tedy ve fázi, kdy ještě může reálně ovlivnit rozhodování o samotné přijatelnosti návrhu koncepce. Posouzení vlivů koncepce na životní prostředí a veřejné zdraví má být provedeno již na úrovni strategického hodnocení, tedy v okamžiku, kdy je ještě možné objektivně posoudit přijatelnost samotného návrhu koncepce a případně rozhodnout o jeho změně nebo vypuštění. Nelze připustit, aby byly zásadní otázky ochrany veřejného zdraví přesouvány až do navazujících řízení, pokud právě jejich výsledky mohou zásadním způsobem ovlivnit přijatelnost celé akcelerační oblasti. Dokumentace SEA současně neobsahuje konkrétní akustický model území, regionální hlukový model, scénářové hodnocení provozu, použitelné posouzení nočního provozu, objektivní vyhodnocení amplitudové modulace ani hodnocení dlouhodobých psychosociálních dopadů na obyvatelstvo.	

Poř.č.	Připomínkové místo	Číslo jednací	Článek	AO	Připomínka	Vyhodnocení
					Přesto dokumentace uzavírá, že vlivy na veřejné zdraví budou zanedbatelné. Takový závěr je však činěn bez odpovídajícího skutkového podkladu. Obdobně je do budoucích řízení odkládáno také hodnocení dalších významných vlivů na obyvatelstvo, zejména konkrétní režim provozu větrných elektráren, monitoring hlukové zátěže, podrobné posouzení kumulativních vlivů i adekvátní hodnocení stroboskopického efektu a dalších specifických dopadů provozu VTE. SEA tak ve skutečnosti nehodnotí konkrétní dopady navržené akcelerační oblasti, ale pouze předpokládá, že případné problémy budou vyřešeny až následně v navazujících řízeních. Takový postup je v rozporu s principem prevence a principem předběžné opatrnosti. **Metodika SEA přitom vyžaduje, aby byly významné vlivy koncepce identifikovány, vyhodnoceny a posouzeny již na strategické úrovni. Není přípustné, aby byly podstatné nejistoty týkající se ochrany** veřejného zdraví ponechány bez odpovídajícího vyhodnocení s tím, že budou řešeny až v budoucnu. Judikatura správních soudů (např. rozsudky NSS č.j. 1 Ao 7/2011-526 a č.j. 7 Ao 7/2010-133) současně dlouhodobě potvrzuje, že nelze odkládat posouzení zásadních vlivů záměru nebo koncepce do navazujících řízení, pokud právě tyto vlivy mohou ovlivnit samotnou přijatelnost návrhu. Posouzení musí být provedeno v takové fázi přípravy, kdy ještě může reálně ovlivnit rozhodování o koncepci. Dokumentace SEA však v této části pracuje převážně pouze s obecnými předpoklady a neurčitými budoucími podmínkami, aniž by objektivně vyhodnotila skutečné dopady návrhu na veřejné zdraví obyvatel. Takový postup činí dokumentaci SEA v této části nepřezkoumatelnou. Takový postup je v rozporu se zákonem č. 100/2001 Sb., o posuzování vlivů na životní prostředí, se zákonem č. 258/2000 Sb., o ochraně veřejného zdraví, s principem prevence, s principem předběžné opatrnosti i s požadavkem na dostatečné zjištění skutkového stavu. Návrh řešení: Požaduji doplnění komplexního zdravotního hodnocení již na úrovni SEA, zpracování použitelného regionálního hlukového modelu, vyhodnocení kumulativních vlivů více větrných elektráren, posouzení nočního provozu, vyhodnocení amplitudové modulace, nízkofrekvenčního hluku a infrazvuku, objektivní posouzení stroboskopického efektu a vyhodnocení skutečných dlouhodobých dopadů návrhu na veřejné zdraví obyvatel ještě před schválením akcelerační oblasti. Pokud nebude možné uvedené nedostatky objektivně a přezkoumatelně odstranit, požaduji vypuštění akcelerační oblasti AOV47 – Bukovec a souvisejícího územního opatření z návrhu Změny č. 2 Územního rozvojového plánu ČR. Zdroje: CENIA. MANUÁL SEA – Obecné koncepce [online]. Dostupné z: https://portal.cenia.cz/eiasea/dokumenty/dokumentSoubor/2241/MANU%C3%81L%20SEA%20-%20Obecn%C3%A9%20koncepce.pdf. [cit. 18. 5. 2026]. NEJVYŠŠÍ SPRÁVNÍ SOUD. Rozsudek NSS ze dne 27. 1. 2011, č. j. 7 Ao 7/2010-133 [online]. Dostupné z: https://iprpraha.cz/uploads/assets/dokumenty/106/mhmp_rozsudek.pdf. [cit. 18. 5. 2026]. NEJVYŠŠÍ SPRÁVNÍ SOUD. Rozsudek NSS ze dne 31. 1. 2012, č. j. 1 Ao 7/2011-526 [online]. Dostupné z: https://www.nssoud.cz/stazeni-dokumentu?filepath=SOUDNI_VYKON/2011/0007_1Ao__110_20120723040343_prevedeno.pdf. [cit. 18. 5. 2026]. ČESKO. Zákon č. 100/2001 Sb., o posuzování vlivů na životní prostředí a o změně některých souvisejících zákonů (zákon o posuzování vlivů na životní prostředí), ve znění pozdějších předpisů [online]. Zákony pro lidi. Dostupné z: https://www.zakonyprolidi.cz/cs/2001-100. [cit. 18. 5. 2026]. ČESKO. Zákon č. 258/2000 Sb., o ochraně veřejného zdraví, ve znění pozdějších předpisů [online]. Zákony pro lidi. Dostupné z: https://www.zakonyprolidi.cz/cs/2000-258. [cit. 18. 5. 2026]. **6.5.6 Poruchy spánku, chronické obtěžování a psychosociální dopady** Dokumentace SEA nedostatečně hodnotí dlouhodobé psychosociální dopady provozu větrných elektráren na obyvatelstvo dotčeného území. Hodnocení vlivů na veřejné zdraví je redukováno převážně na obecné posouzení hygienických limitů hluku, aniž by byly odpovídajícím způsobem vyhodnoceny dlouhodobé účinky chronického obtěžování obyvatel, narušení spánku, stresové zátěže a změn kvality života.	

Poř.č.	Připomínkové místo	Číslo jednací	Článek	AO	Připomínka	Vyhodnocení
					SEA přitom sama připouští možnost obtěžování obyvatel v noční době, současně však bez odpovídajícího odborného podkladu uzavírá, že vlivy na veřejné zdraví budou zanedbatelné. Dokumentace neobsahuje hodnocení dlouhodobého subjektivního obtěžování obyvatel, posouzení chronické stresové zátěže, analýzu narušení spánku, hodnocení dopadů změny charakteru životního prostředí ani posouzení dlouhodobých psychosociálních dopadů na kvalitu života obyvatel venkovského území. Takový postup je nedostatečný. Světová zdravotnická organizace (WHO) ve svých Environmental Noise Guidelines for the European Region (2018) potvrzuje, že environmentální hluk představuje významný problém veřejného zdraví a že hluk z větrných elektráren je spojován zejména s chronickým obtěžováním obyvatel, poruchami spánku, stresovými reakcemi a zhoršením kvality života. Přehledová studie van Kamp a van den Berg (2021) potvrzuje, že nejkonzistentnější vědecké důkazy existují právě pro souvislost mezi hlukem větrných elektráren, subjektivním obtěžováním obyvatel, poruchami spánku a dlouhodobou psychosociální zátěží. Autoři současně upozorňují, že intenzita obtěžování není závislá pouze na samotné hladině hluku, ale také na amplitudové modulaci, nočním provozu, proměnlivosti hluku a dlouhodobé změně životního prostředí. Systematická přehledová studie Onakpoya et al. (2015) potvrzuje souvislost mezi provozem větrných elektráren a zvýšeným výskytem poruch spánku, subjektivního obtěžování, stresových reakcí, zhoršené psychické pohody a snížení kvality života obyvatel. Studie Pedersen a Persson Waye (2004, 2007) potvrzují, že hluk větrných elektráren je obyvateli vnímán jako významně rušivější než jiné běžné zdroje environmentálního hluku při srovnatelných hladinách hlukové zátěže. Autoři upozorňují zejména na význam amplitudové modulace, pulzního charakteru hluku, nočního provozu a specifického charakteru venkovského prostředí s nízkou původní hlukovou zátěží. Studie Shepherd et al. (2014) potvrzuje významné zhoršení kvality života obyvatel žijících v blízkosti větrných elektráren, zejména v oblastech psychické pohody, kvality spánku, možnosti relaxace a celkové spokojenosti s životním prostředím. Studie Jalali et al. (2016) dále potvrzuje zhoršení kvality života a subjektivního zdravotního stavu obyvatel po uvedení větrných elektráren do provozu. Autoři zaznamenali významné změny zejména v oblasti psychické pohody, kvality spánku a subjektivního vnímání zdraví. Přehledová studie Freiberg et al. (2019) současně potvrzuje, že nejčastěji doloženými účinky dlouhodobé expozice hluku z větrných elektráren jsou chronické obtěžování, poruchy spánku, stresové reakce a zhoršení psychické pohody obyvatel. O to významnější je požadavek na důslednou ochranu citlivých skupin obyvatel, zejména dětí, seniorů, osob s chronickými zdravotními obtížemi, osob s poruchami spánku a dalších osob citlivých na dlouhodobou hlukovou a psychosociální zátěž. Právě u těchto skupin může dlouhodobé působení hluku, nočního provozu, amplitudové modulace a chronického obtěžování představovat významnější zásah do kvality života, psychické pohody a zdravotního stavu než u běžné populace. Dokumentace SEA však žádné specifické posouzení dopadů na citlivé skupiny obyvatel neobsahuje. SEA však žádné odpovídající hodnocení těchto dlouhodobých psychosociálních dopadů neobsahuje. Dokumentace současně vůbec nehodnotí dlouhodobé změny charakteru životního prostředí, narušení klidového charakteru krajiny, změnu subjektivního vnímání domova ani dlouhodobé psychologické dopady spojené s industrializací venkovského prostoru. Takový postup neumožňuje objektivně posoudit skutečné dopady návrhu na veřejné zdraví a kvalitu života obyvatel. Současně je nutné zdůraznit, že samotné splnění hygienických limitů hluku automaticky neznamená absenci zdravotních dopadů. WHO potvrzuje, že chronické obtěžování obyvatel, poruchy spánku a psychosociální dopady mohou vznikat i při formálním splnění hygienických limitů hluku. Dokumentace SEA se však s těmito skutečnostmi nevypořádává a bez odpovídajícího odborného podkladu uzavírá, že vlivy na veřejné zdraví budou zanedbatelné. Dokumentace SEA současně pracuje s vnitřně rozporným závěrem, kdy sama připouští možnost obtěžování obyvatel v noční době, avšak bez odpovídajícího odborného podkladu současně uzavírá, že vlivy na veřejné zdraví budou zanedbatelné a hodnotí je bodovým hodnocením „0“. Takový závěr není objektivně odůvodněn a činí dokumentaci v této části nepřezkoumatelnou.	

Poř.č.	Připomínkové místo	Číslo jednací	Článek	AO	Připomínka	Vyhodnocení
					Takový postup je v rozporu se zákonem č. 258/2000 Sb., o ochraně veřejného zdraví, se zákonem č. 100/2001 Sb., o posuzování vlivů na životní prostředí, s doporučeními WHO pro ochranu obyvatel před environmentálním hlukem i s principem prevence a principem předběžné opatrnosti. Dokumentace SEA je proto v této části nepřezkoumatelná a skutkový stav nebyl dostatečně zjištěn. Návrh řešení: Požaduji doplnění komplexního hodnocení psychosociálních dopadů provozu větrných elektráren, posouzení dlouhodobého chronického obtěžování obyvatel, hodnocení poruch spánku, analýzy dlouhodobé stresové zátěže, posouzení dopadů změny charakteru životního prostředí a objektivního vyhodnocení vlivů návrhu na kvalitu života obyvatel dotčeného území. Pokud nebude možné uvedené nedostatky objektivně a přezkoumatelně odstranit, požaduji vypuštění akcelerační oblasti AOV47 – Bukovec a souvisejícího územního opatření z návrhu Změny č. 2 Územního rozvojového plánu ČR. Zdroje: WORLD HEALTH ORGANIZATION (WHO). Environmental Noise Guidelines for the European Region [online]. Copenhagen: WHO Regional Office for Europe, 2018. Dostupné z: https://www.who.int/europe/publications/i/item/WHO-EURO-2018-3287-43046-60243. [cit. 18. 5. 2026]. VAN KAMP, I.; VAN DEN BERG, F. Health effects related to wind turbine sound: an update [online]. International Journal of Environmental Research and Public Health, 2021, roč. 18, č. 17. Dostupné z: https://pmc.ncbi.nlm.nih.gov/articles/PMC8430592/. [cit. 18. 5. 2026]. ONAKPOYA, I. J.; O'SULLIVAN, J.; THOMPSON, M. J.; HENEGHAN, C. J. The effect of wind turbine noise on sleep and quality of life: A systematic review and meta-analysis of observational studies [online]. Environment International, 2015, roč. 82, s. 1–9. Dostupné z: https://www.sciencedirect.com/science/article/abs/pii/S0160412015001051. [cit. 18. 5. 2026]. PEDERSEN, E.; PERSSON WAYE, K. Perception and annoyance due to wind turbine noise – a dose-response relationship [online]. Journal of the Acoustical Society of America, 2004, roč. 116, č. 6, s. 3460–3470. Dostupné z: https://pubs.aip.org/asa/jasa/article-abstract/116/6/3460/545245/Perception-and-annoyance-due-to-wind-turbine-noise. [cit. 18. 5. 2026]. PEDERSEN, E.; PERSSON WAYE, K. Wind turbine noise, annoyance and self-reported health and well-being in different living environments [online]. Occupational and Environmental Medicine, 2007, roč. 64, č. 7, s. 480–486. Dostupné z: https://oem.bmj.com/content/64/7/480. [cit. 18. 5. 2026]. SHEPHERD, D.; MCBRIDE, D.; DIRKS, K.; WELCH, D. Annoyance and health-related quality of life: A cross-sectional study involving two noise sources [online]. Journal of Environmental Protection, 2014, roč. 5, č. 5, s. 400–407. Dostupné z: https://www.scirp.org/journal/paperinformation?paperid=44974. [cit. 18. 5. 2026]. JALALI, L.; BIGELOW, P.; MCCOLL, S. et al. Changes in quality of life and perceptions of general health before and after operation of wind turbines [online]. Environmental Pollution, 2016, roč. 216, s. 608–615. Dostupné z: https://www.sciencedirect.com/science/article/pii/S0269749116305085. [cit. 18. 5. 2026]. FREIBERG, Alice et al. Health effects of wind turbines on humans in residential settings: Results of a scoping review [online]. Environment International, 2019. Dostupné z: https://www.sciencedirect.com/science/article/abs/pii/S0013935118306145. [cit. 18. 5. 2026]. ČESKO. Zákon č. 258/2000 Sb., o ochraně veřejného zdraví, ve znění pozdějších předpisů [online]. Zákony pro lidi. Dostupné z: https://www.zakonyprolidi.cz/cs/2000-258. [cit. 18. 5. 2026]. ČESKO. Zákon č. 100/2001 Sb., o posuzování vlivů na životní prostředí a o změně některých souvisejících zákonů (zákon o posuzování vlivů na životní prostředí), ve znění pozdějších předpisů [online]. Zákony pro lidi. Dostupné z: https://www.zakonyprolidi.cz/cs/2001-100. [cit. 18. 5. 2026]. **6.5.7 Nízkofrekvenční hluk, vibrace, infrazvuk a amplitudová modulace** Dokumentace SEA prakticky nehodnotí problematiku nízkofrekvenčního hluku, vibrací, infrazvuku a amplitudové modulace hluku větrných elektráren, přestože právě tyto složky představují jednu z nejvýznamnějších odborných otázek při posuzování vlivů větrných elektráren na obyvatelstvo a veřejné zdraví. Hodnocení hlukové zátěže v SEA je založeno převážně pouze na obecných A-vážených hlukových veličinách (LAeq), aniž by dokumentace objektivně vyhodnotila nízkofrekvenční složky hluku, infrazvuk, amplitudovou modulaci, pulzní charakter hluku, proměnlivost hlukové zátěže v noční době ani vliv konkrétních meteorologických podmínek na šíření těchto složek hluku.	

Poř.č.	Připomínkové místo	Číslo jednací	Článek	AO	Připomínka	Vyhodnocení
					Dokumentace současně neobsahuje spektrální analýzu hluku, model šíření nízkofrekvenčního hluku, hodnocení amplitudové modulace ani objektivní vyhodnocení dlouhodobé noční expozice obyvatel těmto specifickým složkám hluku. Dokumentace SEA současně nehodnotí problematiku vibračních účinků a dynamických jevů souvisejících s provozem větrných elektráren. Studie Machado a Dutkiewicz (2024) potvrzuje, že větrné elektrárny představují dynamické systémy, u nichž vznikají vibrace ovlivňované konstrukcí zařízení, provozními podmínkami a meteorologickými faktory. Vibrační monitoring je proto standardní součástí provozu a diagnostiky větrných elektráren. Dokumentace SEA však neobsahuje žádné vyhodnocení možných vibračních účinků, nehodnotí případné šíření dynamických účinků v konkrétních geologických podmínkách území ani nepředkládá objektivní odborný podklad pro závěr o zanedbatelných vlivech. Přesto bez dalšího uzavírá, že vlivy na veřejné zdraví budou nevýznamné. Takový postup neumožňuje objektivně přezkoumat úplnost hodnocení vlivů návrhu na obyvatelstvo. Takový postup je nedostatečný. Studie Møller a Pedersen (2011) potvrzuje, že velké větrné elektrárny produkují významný podíl nízkofrekvenčního hluku, který může být běžnými metodami hodnocení hluku podhodnocován. Autoři současně upozorňují, že standardní A-vážené hodnocení hluku nemusí odpovídajícím způsobem zachytit specifické nízkofrekvenční složky hluku produkované velkými větrnými elektrárnami. Studie Hansen, Zajamšek a Hansen (2017) dále potvrzuje, že větrné elektrárny produkují nízkofrekvenční hluk a infrazvukové složky, jejichž šíření a subjektivní vnímání je výrazně ovlivňováno meteorologickými podmínkami, stabilitou atmosféry, směrem větru, konfigurací terénu a nočními provozními podmínkami. Studie Chiu et al. (2020) upozorňuje, že běžné postupy hodnocení hluku nemusí dostatečně postihnout nízkofrekvenční složky hluku z větrných elektráren a že přesné vyhodnocení vyžaduje adekvátní modelování konkrétních podmínek v území, včetně meteorologických vlivů a šíření hluku v různých frekvenčních pásmech. Studie Michaud et al. (2018) současně potvrzuje souvislost mezi specifickými charakteristikami hluku větrných elektráren, zejména amplitudovou modulací a pulzním charakterem zvuku, a zvýšeným výskytem poruch spánku, subjektivního rušení a obtěžování obyvatel. Studie Nguyen, Hansen a Zajamšek (2022) dále potvrzuje, že amplitudová modulace představuje významný faktor subjektivního obtěžování obyvatel a že její intenzita se významně mění zejména v noční době, při specifických meteorologických podmínkách a při určitých směrech proudění vzduchu. SEA však žádné odpovídající hodnocení amplitudové modulace, nízkofrekvenčního hluku ani infrazvuku neobsahuje. Dokumentace současně vůbec nehodnotí, zda běžné LAeq limity použité v SEA odpovídajícím způsobem zachycují skutečnou hlukovou zátěž obyvatel vystavených dlouhodobému provozu rozsáhlého souboru větrných elektráren. Současně je významné, že české metodické podklady Ministerstva zdravotnictví (2017) a Státního zdravotního ústavu (2017) samy výslovně počítají s měřením infrazvuku a nízkofrekvenčních složek hluku. Metodický návod Ministerstva zdravotnictví pro měření a hodnocení hluku v mimopracovním prostředí přímo odkazuje na normu ČSN ISO 7196 (1997) pro měření infrazvuku a stanovuje technické požadavky pro jeho měření a vyhodnocení. České zdravotnické metodiky tedy samy potvrzují odbornou významnost této problematiky. Dokumentace SEA však žádné odpovídající hodnocení infrazvuku ani nízkofrekvenčních složek hluku neobsahuje. To je zvlášť významné v případě venkovského území s nízkou původní hlukovou zátěží, kde mohou být nízkofrekvenční a amplitudově modulované složky hluku subjektivně vnímány výrazně intenzivněji než v běžném městském prostředí. Dokumentace SEA současně nehodnotí dlouhodobou noční expozici, kumulativní působení více větrných elektráren, proměnlivost hluku v čase ani možné zesílení specifických frekvenčních složek v závislosti na meteorologických podmínkách a konfiguraci terénu. Takový postup neumožňuje objektivně posoudit skutečné dopady návrhu na veřejné zdraví obyvatel. Současně je nutné zdůraznit, že odborná literatura zabývající se zdravotními dopady hluku z větrných elektráren, včetně dokumentů WHO (2018) a přehledových studií Van Kamp a Van den Berg (2021) či Møller a Pedersen (2011), nepovažuje otázku dlouhodobých účinků nízkofrekvenčního hluku a amplitudové modulace za zcela uzavřenou a jednoznačně vyřešenou. Právě z tohoto důvodu je nezbytné uplatnit princip předběžné opatrnosti a požadovat podrobné vyhodnocení těchto vlivů již na úrovni SEA. Dokumentace SEA se však s těmito odbornými nejistotami nevypořádává a bez odpovídajícího odborného podkladu uzavírá, že vlivy na veřejné zdraví budou zanedbatelné.	

Poř.č.	Připomínkové místo	Číslo jednací	Článek	AO	Připomínka	Vyhodnocení
					Takový postup je v rozporu se zákonem č. 258/2000 Sb., o ochraně veřejného zdraví, se zákonem č. 100/2001 Sb., o posuzování vlivů na životní prostředí, s doporučeními WHO pro ochranu obyvatel před environmentálním hlukem, i s principem prevence a principem předběžné opatrnosti. Dokumentace SEA je proto v této části nepřezkoumatelná a skutkový stav nebyl dostatečně zjištěn. Návrh řešení: Požaduji doplnění použitelného hodnocení nízkofrekvenčního hluku a infrazvuku, spektrální analýzy hlukové zátěže, objektivního vyhodnocení amplitudové modulace, posouzení dlouhodobé noční expozice obyvatel, scénářového hodnocení meteorologických podmínek, vyhodnocení kumulativního působení více větrných elektráren a objektivního posouzení skutečných dopadů těchto specifických složek hluku na veřejné zdraví obyvatel. Pokud nebude možné uvedené nedostatky objektivně a přezkoumatelně odstranit, požaduji vypuštění akcelerační oblasti AOV47 – Bukovec a souvisejícího územního opatření z návrhu Změny č. 2 Územního rozvojového plánu ČR. Zdroje: MØLLER, H.; PEDERSEN, C. S. Low-frequency noise from large wind turbines [online]. Journal of the Acoustical Society of America, 2011, roč. 129, č. 6, s. 3727–3744. Dostupné z: https://pubs.aip.org/asa/jasa/article-abstract/129/6/3727/832836/Low-frequency-noise-from-large-wind-turbines. [cit. 18. 5. 2026]. HANSEN, C.; ZAJAMŠEK, B.; HANSEN, K. Infrasound and low-frequency noise from wind turbines [online]. In: Low-Frequency Noise and Vibration. Cham: Springer, 2017, s. 3–16. Dostupné z: https://www.researchgate.net/publication/279963904_Infrasound_and_Low-Frequency_Noise_from_Wind_Turbines. [cit. 18. 5. 2026]. CHIU, Y.-H.; TSAI, C.-L.; CHANG, W.-Y. Assessment of low-frequency noise from wind turbines under different weather conditions [online]. Applied Sciences, 2020, roč. 10, č. 21. Dostupné z: https://pmc.ncbi.nlm.nih.gov/articles/PMC7721757/. [cit. 18. 5. 2026]. MICHAUD, D. S.; KEITH, S. E.; FEDORIUK, O. et al. Wind turbine noise and sleep: pilot studies on the influence of noise characteristics [online]. Noise & Health, 2018. Dostupné z: https://www.researchgate.net/publication/329041329_Wind_Turbine_Noise_and_Sleep_Pilot_Studies_on_the_Influence_of_Noise_Characteristics. [cit. 18. 5. 2026]. NGUYEN, T.; HANSEN, K.; ZAJAMŠEK, B. Long-term assessment of amplitude modulation in wind turbine noise [online]. arXiv, 2022. Dostupné z: https://arxiv.org/abs/2206.02543. [cit. 18. 5. 2026]. WORLD HEALTH ORGANIZATION (WHO). Environmental Noise Guidelines for the European Region [online]. Copenhagen: WHO Regional Office for Europe, 2018. Dostupné z: https://www.who.int/europe/publications/i/item/WHO-EURO-2018-3287-43046-60243. [cit. 18. 5. 2026]. VAN KAMP, I.; VAN DEN BERG, F. Health effects related to wind turbine sound: an update [online]. International Journal of Environmental Research and Public Health, 2021, roč. 18, č. 17. Dostupné z: https://pmc.ncbi.nlm.nih.gov/articles/PMC8430592/. [cit. 18. 5. 2026]. MINISTERSTVO ZDRAVOTNICTVÍ ČR. Metodický návod pro měření a hodnocení hluku v mimopracovním prostředí [online]. Věstník MZ ČR, částka 11/2017. Dostupné z: https://szu.gov.cz/wp-content/uploads/2023/01/manual_hluk.pdf. [cit. 18. 5. 2026]. STÁTNÍ ZDRAVOTNÍ ÚSTAV. Autorizační návod k hodnocení zdravotního rizika expozice hluku, verze 4 [online]. Praha: SZÚ, 2017. Dostupné z: https://szu.gov.cz/wp-content/uploads/2023/02/AN_15_04_verze4.pdf. [cit. 18. 5. 2026]. ČESKO. ČSN ISO 7196 (01 1625): Akustika – Frekvenční váhová funkce pro měření infrazvuku [online]. Praha: Český normalizační institut, 1997. Dostupné z: https://seznamcsn.agentura-cas.cz/Detailnormy.aspx. [cit. 18. 5. 2026]. MACHADO, M. R.; DUTKIEWICZ, M. Wind turbine vibration management: An integrated analysis of existing solutions, products, and open-source developments [online]. Energy Reports, 2024, roč. 11, s. 3756–3791. Dostupné z: https://www.sciencedirect.com/science/article/pii/S2352484724001604. [cit. 18. 5. 2026]. ČESKO. Zákon č. 258/2000 Sb., o ochraně veřejného zdraví, ve znění pozdějších předpisů [online]. Zákony pro lidi. Dostupné z: https://www.zakonyprolidi.cz/cs/2000-258. [cit. 18. 5. 2026]. ČESKO. Zákon č. 100/2001 Sb., o posuzování vlivů na životní prostředí a o změně některých souvisejících zákonů (zákon o posuzování vlivů na životní prostředí), ve znění pozdějších předpisů [online]. Zákony pro lidi. Dostupné z: https://www.zakonyprolidi.cz/cs/2001-100. [cit. 18. 5. 2026].	

					6.5.8 Stroboskopický efekt a vizuální zátěž obyvatel Dokumentace SEA nedostatečně hodnotí problematiku stroboskopického efektu („shadow flicker“) a dlouhodobé vizuální zátěže obyvatel způsobené provozem větrných elektráren v akcelerační oblasti AOV47 – Bukovec. SEA sama připouští možnost vzniku stroboskopického efektu, současně však bez odpovídajícího odborného podkladu uzavírá, že vlivy budou zanedbatelné. Dokumentace neobsahuje mapové vyhodnocení rozsahu flicker efektu, model dopadů na konkrétní obytné objekty, posouzení dlouhodobé vizuální zátěže obyvatel ani kumulativní hodnocení vizuálních dopadů rozsáhlého souboru větrných elektráren v krajině. Současně SEA nepředkládá model četnosti stroboskopického efektu, hodnocení sezónních změn, analýzu vlivu orientace svahů a terénu ani vyhodnocení skutečné expozice obyvatel v různých denních obdobích. Dokumentace současně výslovně odkládá podrobné hodnocení stroboskopického efektu až do navazujících řízení. Tím sama potvrzuje, že skutečné dopady na obyvatelstvo nejsou v době pořizování SEA objektivně známy. Takový postup je však v rozporu se smyslem procesu SEA, jehož účelem je právě identifikace a vyhodnocení významných vlivů koncepce již na strategické úrovni. Stroboskopický efekt přitom nepředstavuje pouze technický parametr provozu větrných elektráren, ale významný faktor ovlivňující kvalitu bydlení, psychickou pohodu obyvatel a subjektivní vnímání obytného prostředí. Opakované periodické stínění může zejména při dlouhodobé expozici představovat významný zdroj subjektivního obtěžování obyvatel. Přehledová studie van Kamp a van den Berg (2021) potvrzuje, že psychosociální dopady provozu větrných elektráren souvisejí nejen s hlukem, ale také s dlouhodobou změnou charakteru životního prostředí a subjektivním vnímáním krajiny obyvateli. Studie Shepherd et al. (2014) současně potvrzuje významné zhoršení kvality života obyvatel žijících v blízkosti větrných elektráren, zejména v oblastech psychické pohody, možnosti relaxace a spokojenosti s obytným prostředím. Studie Jalali et al. (2016) dále potvrzuje zhoršení subjektivního zdravotního stavu a kvality života obyvatel po uvedení větrných elektráren do provozu, přičemž významnou roli hrála právě dlouhodobá změna charakteru prostředí a subjektivní vnímání zásahu do krajiny. Ve studiích Pedersen, Persson Waye (2007) je současně dlouhodobě upozorňováno, že subjektivní obtěžování obyvatel není způsobeno pouze samotnou hlukovou zátěží, ale také vizuální dominancí větrných elektráren, změnou charakteru krajiny, nočním výstražným osvětlením, pohybem rotorů a dlouhodobou proměnou původně klidného venkovského prostředí. SEA však žádné odpovídající komplexní posouzení těchto dlouhodobých vizuálních a psychosociálních dopadů neobsahuje. Dokumentace současně nehodnotí kumulativní vizuální působení většího počtu větrných elektráren, změnu charakteru krajiny, vliv na kvalitu bydlení, ani dlouhodobé psychologické dopady spojené s industrializací venkovského prostoru. To je zvlášť významné v případě území s dosud převážně přírodním a venkovským charakterem krajiny, kde může být vizuální dominance rozsáhlých větrných elektráren subjektivně vnímána výrazně intenzivněji než v urbanizovaném prostředí. Dokumentace SEA se s těmito skutečnostmi nevypořádává a bez odpovídajícího odborného podkladu uzavírá, že vlivy budou zanedbatelné. Takový postup je v rozporu se zákonem č. 100/2001 Sb., o posuzování vlivů na životní prostředí, se zákonem č. 258/2000 Sb., o ochraně veřejného zdraví, s principem prevence, s principem předběžné opatrnosti i s požadavkem na dostatečné zjištění skutkového stavu. Dokumentace SEA je proto v této části nepřezkoumatelná. Návrh řešení: Požaduji doplnění použitelného mapového vyhodnocení stroboskopického efektu, modelu dopadů na konkrétní obytné objekty, hodnocení dlouhodobé vizuální zátěže obyvatel, kumulativního vizuálního posouzení celé akcelerační oblasti, analýzy vlivů na kvalitu bydlení a psychickou pohodu obyvatel a objektivního posouzení dlouhodobých psychosociálních dopadů změny krajinného prostředí. Pokud nebude možné uvedené nedostatky objektivně a přezkoumatelně odstranit, požaduji vypuštění akcelerační oblasti AOV47 – Bukovec a souvisejícího územního opatření z návrhu Změny č. 2 Územního rozvojového plánu ČR. Zdroje: VAN KAMP, I.; VAN DEN BERG, F. Health effects related to wind turbine sound: an update [online]. International Journal of Environmental Research and Public Health, 2021, roč. 18, č. 17. Dostupné z: https://pmc.ncbi.nlm.nih.gov/articles/PMC8430592/. [cit. 18. 5. 2026].	

Poř.č.	Připomínkové místo	Číslo jednací	Článek	AO	Připomínka	Vyhodnocení
					SHEPHERD, D.; MCBRIDE, D.; DIRKS, K.; WELCH, D. Annoyance and health-related quality of life: A cross-sectional study involving two noise sources [online]. Journal of Environmental Protection, 2014, roč. 5, č. 5, s. 400–407. Dostupné z: https://www.scirp.org/journal/paperinformation?paperid=44974. [cit. 18. 5. 2026]. JALALI, L.; BIGELOW, P.; MCCOLL, S. et al. Changes in quality of life and perceptions of general health before and after operation of wind turbines [online]. Environmental Pollution, 2016, roč. 216, s. 608–615. Dostupné z: https://www.sciencedirect.com/science/article/pii/S0269749116305085. [cit. 18. 5. 2026]. PEDERSEN, E.; PERSSON WAYE, K. Wind turbine noise, annoyance and self-reported health and well-being in different living environments [online]. Occupational and Environmental Medicine, 2007, roč. 64, č. 7, s. 480–486. Dostupné z: https://oem.bmj.com/content/64/7/480. [cit. 18. 5. 2026]. ČESKO. Zákon č. 258/2000 Sb., o ochraně veřejného zdraví, ve znění pozdějších předpisů [online]. Zákony pro lidi. Dostupné z: https://www.zakonyprolidi.cz/cs/2000-258. [cit. 18. 5. 2026]. ČESKO. Zákon č. 100/2001 Sb., o posuzování vlivů na životní prostředí a o změně některých souvisejících zákonů (zákon o posuzování vlivů na životní prostředí), ve znění pozdějších předpisů [online]. Zákony pro lidi. Dostupné z: https://www.zakonyprolidi.cz/cs/2001-100. [cit. 18. 5. 2026]. **6.5.9 Rozpor s právními předpisy a principem předběžné opatrnosti** Dokumentace SEA vykazuje v oblasti ochrany veřejného zdraví závažné systémové nedostatky, které způsobují její nepřezkoumatelnost a současně vedou k nedostatečnému zjištění skutkového stavu. Posouzení vlivů akcelerační oblasti AOV47 – Bukovec na obyvatelstvo a veřejné zdraví je založeno převážně na obecných předpokladech, neúplných podkladech a budoucích podmínkách, které mají být teprve dopracovány v navazujících řízeních. SEA přitom neobsahuje komplexní zdravotní hodnocení, nehodnotí dostatečně kumulativní vlivy, neobsahuje adekvátní akustické posouzení, neřeší odpovídajícím způsobem nízkofrekvenční hluk, infrazvuk ani amplitudovou modulaci, nehodnotí dlouhodobé psychosociální dopady, neobsahuje objektivní vyhodnocení stroboskopického efektu a významnou část podstatných vlivů odkládá až do budoucích navazujících řízení. Dokumentace současně bez odpovídajícího odborného podkladu opakovaně uzavírá, že vlivy na veřejné zdraví budou „zanedbatelné“, přestože sama připouští možnost obtěžování obyvatel v noční době a současně potvrzuje potřebu budoucích podrobných studií. Takový postup je v rozporu se zákonem č. 100/2001 Sb., o posuzování vlivů na životní prostředí, podle kterého musí být významné vlivy koncepce na obyvatelstvo a veřejné zdraví objektivně vyhodnoceny již na úrovni SEA. Posouzení musí být provedeno v rozsahu umožňujícím objektivně posoudit přijatelnost navržené koncepce ještě před jejím schválením. Současně je postup SEA v rozporu se zákonem č. 258/2000 Sb., o ochraně veřejného zdraví, jehož účelem je ochrana obyvatel před škodlivými účinky hluku a dalších negativních faktorů životního prostředí. Dokumentace SEA je dále v rozporu s nařízením vlády č. 272/2011 Sb., o ochraně zdraví před nepříznivými účinky hluku a vibrací, protože otázku skutečné hlukové zátěže obyvatel nepodkládá konkrétními akustickými modely ani objektivním vyhodnocením specifických složek hluku typických pro provoz větrných elektráren. SEA současně nehodnotí dostatečně amplitudovou modulaci, nízkofrekvenční hluk, infrazvuk, dlouhodobou noční expozici ani kumulativní působení více zařízení. Takový postup neumožňuje objektivně posoudit skutečné dopady návrhu na veřejné zdraví obyvatel. Závažným nedostatkem dokumentace je rovněž skutečnost, že podstatná část hodnocení vlivů na veřejné zdraví je nepřípustně odložena až do navazujících řízení. Dokumentace sama uvádí, že podrobné hlukové studie, režim provozu větrných elektráren, kumulativní hodnocení hluku a další ochranná opatření budou teprve zpracovány následně. Takový postup je v rozporu s principem prevence, podle kterého mají být možné negativní dopady identifikovány a řešeny již v okamžiku přípravy koncepce, nikoliv až následně po jejím schválení. Současně je postup SEA v rozporu s principem předběžné opatrnosti. Přehledová studie Van Kamp a Van den Berg (2021), shrnující výsledky dosavadního výzkumu zdravotních účinků hluku větrných elektráren, spolu s doporučeními World Health Organization obsaženými v dokumentu Environmental Noise Guidelines for the European Region (2018), upozorňují na existující odborné nejistoty a potřebu preventivního přístupu při hodnocení dlouhodobých dopadů hluku na obyvatelstvo.	

Poř.č.	Připomínkové místo	Číslo jednací	Článek	AO	Připomínka	Vyhodnocení
					O to významnější je požadavek na důslednou ochranu citlivých skupin obyvatel, zejména dětí, seniorů, osob s chronickými zdravotními obtížemi, osob s poruchami spánku a dalších osob citlivých na dlouhodobou hlukovou a psychosociální zátěž. Právě u těchto skupin může dlouhodobé působení hluku, nočního provozu, amplitudové modulace a chronického obtěžování představovat významnější zásah do kvality života, psychické pohody a zdravotního stavu než u běžné populace. Dokumentace SEA však žádné specifické posouzení dopadů na citlivé skupiny obyvatel neobsahuje. SEA se však s těmito odbornými nejistotami nevypořádává a místo objektivního vyhodnocení významnou část podstatných otázek pouze přesouvá do budoucích řízení. Takový postup činí dokumentaci SEA nepřezkoumatelnou a skutkový stav nebyl dostatečně zjištěn. Takový postup je současně v rozporu s požadavkem na úplné a preventivní posouzení významných vlivů koncepce již na úrovni SEA a nepřípustně přesouvá podstatné otázky ochrany veřejného zdraví do navazujících řízení. Takový postup je v rozporu se zákonem č. 100/2001 Sb., o posuzování vlivů na životní prostředí, se zákonem č. 258/2000 Sb., o ochraně veřejného zdraví, s nařízením vlády č. 272/2011 Sb., o ochraně zdraví před nepříznivými účinky hluku a vibrací, s principem prevence, s principem předběžné opatrnosti i s požadavkem na dostatečné zjištění skutkového stavu. Dokumentace SEA je proto v této části nepřezkoumatelná. Návrh řešení: **Požaduji doplnění komplexního a objektivního hodnocení vlivů návrhu na veřejné zdraví, zpracování adekvátních akustických a zdravotních studií již na úrovni SEA, objektivní vyhodnocení kumulativních vlivů, posouzení dlouhodobých psychosociálních dopadů, hodnocení amplitudové modulace, nízkofrekvenčního hluku a infrazvuku, vyhodnocení stroboskopického efektu a odstranění všech uvedených metodických a právních nedostatků dokumentace.** Pokud nebude možné uvedené nedostatky objektivně a přezkoumatelně odstranit, požaduji vypuštění akcelerační oblasti AOV47 – Bukovec a souvisejícího územního opatření z návrhu Změny č. 2 Územního rozvojového plánu ČR. Zdroje: VAN KAMP, I.; VAN DEN BERG, F. Health effects related to wind turbine sound: an update [online]. International Journal of Environmental Research and Public Health, 2021, roč. 18, č. 17. Dostupné z: https://pmc.ncbi.nlm.nih.gov/articles/PMC8430592/. [cit. 18. 5. 2026]. WORLD HEALTH ORGANIZATION (WHO). Environmental Noise Guidelines for the European Region [online]. Copenhagen: WHO Regional Office for Europe, 2018. Dostupné z: https://www.who.int/europe/publications/i/item/WHO-EURO-2018-3287-43046-60243. [cit. 18. 5. 2026]. ČESKO. Zákon č. 258/2000 Sb., o ochraně veřejného zdraví, ve znění pozdějších předpisů [online]. Zákony pro lidi. Dostupné z: https://www.zakonyprolidi.cz/cs/2000-258. [cit. 18. 5. 2026]. ČESKO. Zákon č. 100/2001 Sb., o posuzování vlivů na životní prostředí a o změně některých souvisejících zákonů (zákon o posuzování vlivů na životní prostředí), ve znění pozdějších předpisů [online]. Zákony pro lidi. Dostupné z: https://www.zakonyprolidi.cz/cs/2001-100. [cit. 18. 5. 2026]. ČESKO. Nařízení vlády č. 272/2011 Sb., o ochraně zdraví před nepříznivými účinky hluku a vibrací, ve znění pozdějších předpisů [online]. Zákony pro lidi. Dostupné z: https://www.zakonyprolidi.cz/cs/2011-272. [cit. 18. 5. 2026]. **6.6 Krajinný ráz** **6.6.1 Vnitřní rozpornost SEA při hodnocení krajinného rázu** **Dokumentace SEA vykazuje zásadní vnitřní rozpornost při hodnocení vlivů akcelerační oblasti AOV47 – Bukovec na krajinný ráz. Dokumentace totiž sama potvrzuje existenci mimořádně vysokých krajinných, kulturních a historických hodnot území, významných pohledových vazeb a dálkové viditelnosti navrhovaných větrných elektráren, avšak výsledný vliv hodnotí pouze jako „mírně negativní“ s bodovým hodnocením „-1“.** Takový závěr je v rozporu s obsahem samotné dokumentace SEA a není objektivně ani metodicky odůvodněn. SEA sama uvádí, že v dotčeném území se nachází významné kulturně-historické dominanty, hodnotné krajinné horizonty, významné dálkové pohledy, pohledově exponované prostory, historické kompoziční vztahy a významné krajinné scenérie.	

Poř.č.	Připomínkové místo	Číslo jednací	Článek	AO	Připomínka	Vyhodnocení
					Dokumentace současně výslovně uvádí, že realizací akcelerační oblasti může dojít k oslabení přírodních a kulturních dominant, k narušení historických pohledových vazeb, ke vzniku nových výškových dominant a ke změně charakteru krajinné scény. Přesto SEA bez bližšího odborného odůvodnění uzavírá, že vliv na krajinný ráz bude pouze *„mírně negativní“*. Takový závěr je zjevně nepřiměřený zejména vzhledem k rozsahu navrhovaného zásahu. Dokumentace totiž současně připouští možnost výstavby až 33 větrných elektráren o výšce až 250 metrů, přičemž v kombinaci s akceleračními oblastmi AOV48, AOV49 a AOV50 může v širším území vzniknout soustava přibližně 88 větrných elektráren. AOV47 Bukovec zasahuje do území Kraje Vysočina vymezeného ve Strategii ochrany krajinného rázu Kraje Vysočina (SOKR) jako oblast krajinného rázu Pacovsko při hranici Jindřichohradecka. Jedná se o vyvýšenou členitou pahorkatinu až plochou vrchovinu tvořící vrcholové partie západní části Českomoravské vrchoviny s nadmořskými výškami často přesahujícími 700 m n. m. Území leží na významném rozvodí mezi povodím Želivky a přítoky Lužnice a Nežárky a je charakteristické soustavou krajinných horizontů, vyvýšených hřbetů a pohledově exponovaných dominant, mezi nimiž se výrazně uplatňují zejména Stražiště, Svidník a Buček u Krumvaldu. Významnou součást krajinného rázu tvoří rovněž kulturně-historické dominanty, zejména kostely v Lidmani, Zhoři a Křeči, izolované sídelní komory, historické krajinné struktury a rozsáhlé dálkové pohledy do jižních Čech i na Pelhřimovsko. Samotná akcelerační oblast AOV47 je přitom situována právě do nejvyšších poloh na krajinný předěl Batkovy – Na Hejsalech – Na Výhoně – Svidník – Tlučeň, tedy do prostoru s mimořádnou pohledovou exponovaností a vysokou citlivostí krajinného rázu. Dokumentace současně připouští, že navrhované větrné elektrárny by byly výrazně viditelné z Černovicka, Kamenicka i Pelhřimovska a zasahovaly by do širokého regionálního prostoru krajinných horizontů a dálkových pohledů. Větrné elektrárny o výšce až 250 metrů přitom výrazně převyšují běžné krajinné dominanty v území. Dokumentace SEA však neobsahuje objektivní hodnocení dominance 250metrových staveb, neposuzuje změnu měřítka krajiny, nehodnotí vznik nové technické dominanty nadregionálního významu, ani neobsahuje regionální model dálkové viditelnosti. SEA současně neobsahuje realistické vizualizace, panoramatické pohledy, fotomontáže, analýzu dálkových pohledů pro výšku 250 metrů, ani objektivní vyhodnocení viditelnosti z kulturně významných lokalit. Dokumentace přitom sama identifikuje významné kulturně-historické dominanty Choustník, Kámen, Červenou Lhotu, sakrální stavby, historické pohledové osy a krajinné horizonty. Současně však není objektivně vysvětleno, jak může být zásah tohoto rozsahu hodnocen pouze jako „mírně negativní“. Rozporuplnost dokumentace dále posiluje skutečnost, že Jihočeský kraj (2009) i Kraj Vysočina (2024) ve svých koncepčních dokumentech dlouhodobě chrání harmonické měřítko krajiny, krajinné horizonty, obraz sídel v krajině a pohledově exponované prostory. Strategie ochrany krajinného rázu Kraje Vysočina (2024), oblast krajinného rázu CZ0610-OB015 Pacovsko, výslovně požaduje: *„Zamezit výstavbě objektů převyšujících daný vymezený horizont a narušujících tak jeho charakter a celistvost.“* Dále uvádí: *„Nestavět výškové stavby technicistní povahy, které mohou snížit estetickou nebo přírodní hodnotu krajinného rázu v exponovaném území.“* A současně: *„Neumisťovat vertikální výškové stavby technicistní povahy tak, aby narušily typické pohledové partie prostoru sídla.“* Tyto zásady se přitom přímo vztahují k obcím Bořetín, Hojovice, Chválkov, Dobešov a Vlkosovice, které se nacházejí v oblasti krajinného rázu Pacovsko. Současně Jihočeský kraj (2009) ve svých podkladech výslovně uvádí: *„Na území se zvýšenou ochranou krajinného rázu … neumisťovat stavby a zařízení větrných elektráren ve volné krajině.“* Dokumentace SEA však tyto krajské koncepční podklady objektivně nezohledňuje. Studie Pasqualetti (2011) potvrzuje, že rozsáhlé větrné parky představují zásadní proměnu kulturní krajiny a výrazně mění vnímání krajinné identity. Studie Frantál a Kunc (2011) dále potvrzuje, že koncentrace vysokých větrných elektráren v krajině s rekreační a estetickou hodnotou může významně narušit krajinný charakter i rekreační funkci území a že větrné elektrárny bývají významnou částí veřejnosti vnímány jako narušení přírodního charakteru krajiny a estetických hodnot území. Dokumentace SEA však tyto skutečnosti objektivně nehodnotí, metodicky nevysvětluje ani neprokazuje přijatelnost zásahu do krajinného rázu.	

Poř.č.	Připomínkové místo	Číslo jednací	Článek	AO	Připomínka	Vyhodnocení
					Výsledné hodnocení „mírně negativní vliv“ je proto nepřezkoumatelné, vnitřně rozporné a neodpovídá skutkovým zjištěním uvedeným v samotné dokumentaci. Takový postup je v rozporu se zákonem č. 114/1992 Sb., o ochraně přírody a krajiny, s § 12 ochrany krajinného rázu, s Evropskou úmluvou o krajině (2000), s cíli územního plánování podle stavebního zákona, s principem prevence, s požadavkem přezkoumatelnosti SEA a s požadavkem objektivního a transparentního hodnocení vlivů koncepce. Dokumentace SEA je proto v této části nepřezkoumatelná. Návrh řešení: Požaduji přepracování hodnocení vlivů akcelerační oblasti AOV47 – Bukovec na krajinný ráz, doplnění objektivního regionálního vizuálního modelu, realistických vizualizací, panoramatických pohledů a použitelného hodnocení dominance 250metrových staveb v krajině. Současně požaduji objektivní vyhodnocení kumulativních dopadů soustavy AOV47–AOV50, doplnění analýzy dálkových pohledů, vyhodnocení dálkové viditelnosti, hodnocení změny měřítka krajiny, posouzení zásahu do kulturních dominant a pohledových os a transparentní metodické odůvodnění výsledného bodového hodnocení. Pokud nebude možné uvedené nedostatky objektivně a přezkoumatelně odstranit, požaduji vypuštění akcelerační oblasti AOV47 – Bukovec a souvisejícího územního opatření z návrhu Změny č. 2 Územního rozvojového plánu ČR. Zdroje: JIHOČESKÝ KRAJ. Generel krajinného rázu Jihočeského kraje. [online]. České Budějovice: Jihočeský kraj, 2009. Dostupné z: https://geoportal.kraj-jihocesky.gov.cz/portal/Media/Stary_portal/up_ostatni/generel_krajinneho_razu/jc_kraj_generel_krajinneho_razu_a4.pdf. [cit. 17. 5. 2026]. KRAJ VYSOČINA. Strategie ochrany krajinného rázu Kraje Vysočina (SOKR), oblast krajinného rázu CZ0610-OB015 Pacovsko, revize 2024. [online]. Dostupné z: https://www.kr-vysocina.cz/assets/File.ashx?id_org=450008&id_dokumenty=4125556. [cit. 17. 5. 2026]. PASQUALETTI, Martin J. Opposing Wind Energy Landscapes: A Search for Common Cause [online]. Annals of the Association of American Geographers, 2011. Dostupné z: https://www.tandfonline.com/doi/abs/10.1080/00045608.2011.568879. [cit. 17. 5. 2026]. FRANTÁL, Bohumil; KUNC, Josef. Wind turbines in tourism landscapes: Czech Experience [online]. Annals of Tourism Research, 2011. Dostupné z: https://www.sciencedirect.com/science/article/abs/pii/S0160738310001271. [cit. 17. 5. 2026]. ČESKÁ REPUBLIKA. Zákon č. 114/1992 Sb., o ochraně přírody a krajiny [online]. Dostupné z: https://www.zakonyprolidi.cz/cs/1992-114. [cit. 17. 5. 2026]. RADA EVROPY. Evropská úmluva o krajině [online]. Florencie, 2000. Dostupné z: https://www.coe.int/en/web/landscape. [cit. 17. 5. 2026]. ČESKÁ REPUBLIKA. Zákon č. 283/2021 Sb., stavební zákon [online]. Dostupné z: https://www.zakonyprolidi.cz/cs/2021-283. [cit. 17. 5. 2026]. **6.6.2 Rozpor s koncepční ochranou krajinného rázu Jihočeského kraje** **Návrh akcelerační oblasti AOV47 – Bukovec je v přímém rozporu s koncepční ochranou krajinného rázu Jihočeského kraje, zejména s Generelem krajinného rázu Jihočeského kraje, se Zásadami územního rozvoje Jihočeského kraje, s Územní studií krajiny Jihočeského kraje a s krajskými koncepčními podklady ochrany krajinného rázu.** Dokumentace SEA přitom tyto krajské odborné podklady objektivně nezohledňuje a nevysvětluje, proč je navrhovaná akcelerační oblast vymezována právě v území, které kraj dlouhodobě identifikuje jako krajinářsky hodnotné a citlivé. Krajský úřad Jihočeského kraje (2026) ve svých připomínkách výslovně upozorňuje, že: *„Tyto odborné podklady nebyly v rámci stanovení podmínek a zmírňujících opatření pro AOV47 Bukovec nijak zohledněny.“* Jedná se zejména o Generel krajinného rázu, Územní studii krajiny Jihočeského kraje a další odborné krajinné podklady. Akcelerační oblast AOV47 – Bukovec zasahuje přímo do katastrálních území Březina u Deštné, Drunče, Psárov, Tříklasovice a Bořetín, která jsou součástí místa krajinného rázu Choustník identifikovaného v Generelu krajinného rázu Jihočeského kraje a v podkladech Změny č. 10 ZÚR Jihočeského kraje. Jihočeský kraj současně chrání i historické krajinné struktury a dochované plužiny jako významnou součást kulturní identity krajiny. Změna č. 10 ZÚR Jihočeského kraje výslovně stanoví: *„Na území se zvýšenou ochranou krajinného rázu a v oblastech s dochovanými strukturálně významnými plužinami neumísťovat stavby a zařízení fotovoltaických a větrných elektráren ve volné krajině…“* Současně ukládá:	

Poř.č.	Připomínkové místo	Číslo jednací	Článek	AO	Připomínka	Vyhodnocení
					„zachování definovaných historických plužin v místech jejich identifikovaného výskytu, důsledně chránit jejich strukturu (typ plužiny) před narušením“ a: *„eliminovat činnosti, které mají negativní dopad do vnímání historicky hodnotné krajiny.“* Analýza podkladů Jihočeského kraje současně identifikuje jako významné hodnoty historické plužiny, meze, remízky, úvozové cesty, historickou parcelaci, mozaiku lesních a zemědělských ploch a dochované historické členění krajiny. Navržené větrné elektrárny o výšce až 250 metrů však představují dominantní technické prvky zásadně měnící historickou čitelnost krajiny, tradiční krajinnou strukturu i kulturní identitu území. Tento požadavek představuje jednoznačný koncepční limit krajinného plánování Jihočeského kraje. Návrh AOV47 – Bukovec je však s tímto požadavkem v přímém rozporu. Dokumentace SEA přitom nehodnotí rozpor návrhu s krajskou koncepcí ochrany krajinného rázu, neposuzuje důsledky umístění větrných elektráren do území se zvýšenou ochranou krajinného rázu ani nevysvětluje, proč mají být krajské koncepční limity prolomeny. Jihočeský kraj současně ve svých podkladech dlouhodobě chrání harmonické měřítko krajiny, přírodní a kulturní dominanty, pohledové horizonty, krajinné scenérie, historické krajinné struktury a venkovský charakter území. Tyto hodnoty jsou přitom v území AOV47 mimořádně významné zejména pro obce Březina, Drunče, Psárov a Tříklasovice. Generel krajinného rázu Jihočeského kraje dále vymezuje tzv. charakteristické krajinné prostory (ChaKP) jako reprezentativní krajinné segmenty zahrnující nejhodnotnější části území s nejvýraznějším krajinným rázem. Tyto prostory představují charakteristické a symbolické segmenty jihočeské krajiny, u nichž je kladen zvláštní důraz na ochranu identifikovaných znaků krajinného rázu, kulturních dominant, harmonického měřítka a prostorových vztahů v krajině. Charakteristický krajinný prostor „Ratibořské Hory – Choustník – Rečice“ v rámci oblasti krajinného rázu ObKR 09 Chýnovsko se uvádí jako území *„soustředěných hodnot krajinného rázu, výrazných scenérií a kulturní identity představující symboly jihočeské krajiny“*, přičemž konkrétně je zde vymezeno místo krajinného rázu MKR Choustník. AOV47 – Bukovec tak nevstupuje do běžné zemědělské krajiny, ale do území, které je krajskými koncepčními dokumenty identifikováno jako symbolická a reprezentativní část jihočeské krajiny s mimořádnou koncentrací estetických, historických a kulturních hodnot. Dokumentace SEA však neobsahuje objektivní regionální vizuální model, neposuzuje kumulativní krajinné dopady, nehodnotí změnu měřítka krajiny ani neobsahuje hodnocení souladu návrhu s krajskou krajinnou koncepcí. Rozpor s krajskými podklady je zvlášť významný vzhledem k rozsahu navrhovaného zásahu. SEA totiž připouští možnost výstavby až 33 větrných elektráren o výšce až 250 metrů, které mohou vytvářet novou technickou dominantu nadregionálního významu. Dokumentace SEA však nehodnotí regionální krajinnou saturaci, neposuzuje synergické vizuální působení ani objektivně nehodnotí vznik souvislého pásu technických dominant v krajině. Územní studie krajiny Jihočeského kraje (2021) přitom vychází z principů Evropské úmluvy o krajině (2000) a pracuje s ochranou charakteru krajiny, jedinečnosti území, krajinné identity a vnímání krajiny obyvateli. Dokumentace SEA však tyto principy objektivně nehodnotí a neprokazuje, že navržená industrializace krajiny bude z hlediska krajinného rázu přijatelná. Výsledné hodnocení vlivu na krajinný ráz je proto nepřezkoumatelné, nedostatečně odůvodněné a v přímém rozporu s koncepční ochranou krajinného rázu Jihočeského kraje. Takový postup je v rozporu se zákonem č. 114/1992 Sb., o ochraně přírody a krajiny, s § 12 ochrany krajinného rázu, s cíli územního plánování podle stavebního zákona, s Evropskou úmluvou o krajině, s principem prevence, s principem ochrany kulturní krajiny a s požadavkem objektivního a transparentního hodnocení vlivů koncepce. Dokumentace SEA je proto v této části nepřezkoumatelná. Návrh řešení: Požaduji přepracování hodnocení vlivů akcelerační oblasti AOV47 – Bukovec na krajinný ráz a doplnění objektivního vyhodnocení souladu návrhu s Generelem krajinného rázu Jihočeského kraje, se Zásadami územního rozvoje Jihočeského kraje, s Územní studií krajiny Jihočeského kraje a s krajskou koncepcí ochrany krajinného rázu. Současně požaduji doplnění regionálního vizuálního modelu, vyhodnocení kumulativních krajinných dopadů, objektivní posouzení krajinné saturace, hodnocení souladu návrhu s	

Poř.č.	Připomínkové místo	Číslo jednací	Článek	AO	Připomínka	Vyhodnocení
					územími se zvýšenou ochranou krajinného rázu a transparentní odůvodnění případného prolomení krajských krajinných limitů. Pokud nebude možné uvedené nedostatky objektivně a přezkoumatelně odstranit, požaduji vypuštění akcelerační oblasti AOV47 – Bukovec a souvisejícího územního opatření z návrhu Změny č. 2 Územního rozvojového plánu ČR. Zdroje: JIHOČESKÝ KRAJ. Generel krajinného rázu Jihočeského kraje. [online]. Dostupné z: https://geoportal.kraj-jihocesky.gov.cz/portal/Media/Stary_portal/up_ostatni/generel_krajinneho_razu/jc_kraj_generel_krajinneho_razu_a4.pdf. [cit. 17. 5. 2026]. JIHOČESKÝ KRAJ. Zásady územního rozvoje Jihočeského kraje [online]. České Budějovice: Jihočeský kraj. Dostupné z: https://geoportal.kraj-jihocesky.gov.cz/portal/uzemni-planovani/jihocesky-kraj/zasady-uzemniho-rozvoje-jihoceskeho-kraje. [cit. 17. 5. 2026]. JIHOČESKÝ KRAJ. Územní studie krajiny Jihočeského kraje. [online]. 2021. Dostupné z: https://geoportal.kraj-jihocesky.gov.cz/portal/uzemni-planovani/jihocesky-kraj/uzemni-studie/uzemni-studie-krajiny. [cit. 17. 5. 2026]. KRAJSKÝ ÚŘAD JIHOČESKÝ KRAJ. Nesouhlasné stanovisko k územnímu opatření o podmínkách a zmírňujících opatřeních podle zákona o urychlení využívání obnovitelných zdrojů energie pro akcelerační oblast AOV47 Bukovec. Č.j. KUJCK 63817/2026, 14. 5. 2026. ČESKÁ REPUBLIKA. Zákon č. 114/1992 Sb., o ochraně přírody a krajiny [online]. Dostupné z: https://www.zakonyprolidi.cz/cs/1992-114. [cit. 17. 5. 2026]. RADA EVROPY. Evropská úmluva o krajině [online]. Florencie, 2000. Dostupné z: https://www.coe.int/en/web/landscape. [cit. 17. 5. 2026]. ČESKÁ REPUBLIKA. Zákon č. 283/2021 Sb., stavební zákon [online]. Dostupné z: https://www.zakonyprolidi.cz/cs/2021-283. [cit. 17. 5. 2026]. **<u>6.6.3 Rozpor se Strategií ochrany krajinného rázu Kraje Vysočina (SOKR)</u>** Návrh akcelerační oblasti AOV47 – Bukovec je v přímém rozporu se Strategií ochrany krajinného rázu Kraje Vysočina (SOKR, 2024), konkrétně s oblastí krajinného rázu CZ0610-OB015 Pacovsko, která zahrnuje mimo jiné území obcí Bořetín, Hojovice, Chválkov, Dobešov a Vlkosovice. Dokumentace SEA přitom tuto krajskou koncepční ochranu krajinného rázu objektivně nezohledňuje a nevysvětluje, proč mají být zásady ochrany krajinného rázu Kraje Vysočina prolomeny právě v území s vysokou krajinářskou hodnotou a citlivostí. Strategie ochrany krajinného rázu Kraje Vysočina (SOKR, 2024) představuje oficiální odborný koncepční dokument kraje pro ochranu krajinného rázu a vychází z § 12 zákona č. 114/1992 Sb., o ochraně přírody a krajiny, z principů Evropské úmluvy o krajině (2000), z krajinného plánování, a z odborného hodnocení harmonického měřítka krajiny, krajinných horizontů, sídelních struktur a pohledových vazeb. SOKR (2024) pro oblast Pacovsko výslovně požaduje: *„Nestavět výškové stavby technicistní povahy, které mohou snížit estetickou nebo přírodní hodnotu krajinného rázu v exponovaném území.“* Současně uvádí: *„Neumisťovat vertikální výškové stavby technicistní povahy tak, aby narušily typické pohledové partie prostoru sídla.“* Tyto zásady přitom přímo odpovídají charakteru navrhovaných větrných elektráren o výšce až 250 metrů, které představují výškové technické dominanty, objekty technicistní povahy a zcela nový vizuální prvek nadregionálního významu. Dokumentace SEA však tento rozpor vůbec neřeší. Navržená akcelerační oblast AOV47 se přitom nachází právě v krajině s výraznými horizonty, otevřenými dálkovými pohledy, harmonickým měřítkem krajiny a vysokou citlivostí na umisťování dominantních technických staveb. SOKR (2024) současně identifikuje krajinářsky exponované prostory jako: *„území s vysokým podílem pozitivně vnímaných znaků“* a upozorňuje, že tato území jsou: *„citlivá na umisťování výškových staveb technicistní povahy.“* Dokumentace SEA však nehodnotí krajinářskou exponovanost území, neposuzuje ochranu harmonického měřítka krajiny, nehodnotí zásah do krajinných horizontů ani objektivně neposuzuje narušení obrazu sídel v krajině. SOKR (2024) přitom výslovně chrání obraz sídel v krajině, harmonické měřítko, krajinné scenérie, kulturní dominanty, siluety obcí a historické pohledové vztahy. Pro obce Bořetín, Hojovice, Chválkov, Dobešov,	

Poř.č.	Připomínkové místo	Číslo jednací	Článek	AO	Připomínka	Vyhodnocení
					a Vlkosovice má přitom ochrana krajinného rámce a obrazu sídel zásadní význam, protože se jedná o území s dochovaným venkovským charakterem a vysokou krajinářskou hodnotou. Dokumentace SEA však neobsahuje regionální vizuální model, neposuzuje změnu měřítka krajiny, nehodnotí vznik technické dominanty nadregionálního významu ani objektivně neprokazuje, že zásah do krajinného rázu bude přijatelný. Rozpor se SOKR (2024) je zvlášť významný vzhledem k tomu, že SEA připouští možnost výstavby až 33 větrných elektráren o výšce až 250 metrů a v kombinaci s dalšími akceleračními oblastmi může v širším území vzniknout soustava přibližně 88 větrných elektráren. Takový rozsah industrializace krajiny je v přímém rozporu se zásadami ochrany krajinného rázu Kraje Vysočina. Výsledné hodnocení SEA je proto nepřezkoumatelné, metodicky nedostatečné a v přímém rozporu s oficiální krajskou koncepcí ochrany krajinného rázu. Takový postup je v rozporu se zákonem č. 114/1992 Sb., o ochraně přírody a krajiny, s § 12 ochrany krajinného rázu, s Evropskou úmluvou o krajině (2000), s principem ochrany kulturní krajiny, s principem prevence, s cíli územního plánování podle stavebního zákona a s požadavkem objektivního a transparentního hodnocení vlivů koncepce. Dokumentace SEA je proto v této části nepřezkoumatelná. Návrh řešení: Požaduji přepracování hodnocení vlivů akcelerační oblasti AOV47 – Bukovec na krajinný ráz a doplnění objektivního vyhodnocení souladu návrhu se Strategií ochrany krajinného rázu Kraje Vysočina (SOKR), oblast krajinného rázu CZ0610-OB015 Pacovsko. Současně požaduji doplnění regionálního vizuálního modelu, hodnocení zásahu do harmonického měřítka krajiny, vyhodnocení narušení krajinných horizontů, hodnocení zásahu do obrazu sídel v krajině, objektivní posouzení krajinářsky exponovaných prostorů a transparentní odůvodnění případného prolomení zásad ochrany krajinného rázu Kraje Vysočina. Pokud nebude možné uvedené nedostatky objektivně a přezkoumatelně odstranit, požaduji vypuštění akcelerační oblasti AOV47 – Bukovec a souvisejícího územního opatření z návrhu Změny č. 2 Územního rozvojového plánu ČR. Zdroje: KRAJ VYSOČINA. Strategie ochrany krajinného rázu Kraje Vysočina (SOKR), oblast krajinného rázu CZ0610-OB015 Pacovsko, revize 2024. [online]. Dostupné z: https://www.kr-vysocina.cz/assets/File.ashx?id_org=450008&id_dokumenty=4125556. [cit. 17. 5. 2026]. KRAJ VYSOČINA. Zásady územního rozvoje Kraje Vysočina [online]. Jihlava: Kraj Vysočina. Dostupné z: https://pupo.kr-vysocina.cz/up/kraj. [cit. 17. 5. 2026]. ČESKÁ REPUBLIKA. Zákon č. 114/1992 Sb., o ochraně přírody a krajiny [online]. Dostupné z: https://www.zakonyprolidi.cz/cs/1992-114. [cit. 17. 5. 2026]. RADA EVROPY. Evropská úmluva o krajině [online]. Florencie, 2000. Dostupné z: https://www.coe.int/en/web/landscape. [cit. 17. 5. 2026]. ČESKÁ REPUBLIKA. Zákon č. 283/2021 Sb., stavební zákon [online]. Dostupné z: https://www.zakonyprolidi.cz/cs/2021-283. [cit. 17. 5. 2026]. **6.6.4 Ochrana harmonického měřítka krajiny a krajinných horizontů** **Dokumentace SEA nedostatečně hodnotí zásah navržené akcelerační oblasti AOV47 – Bukovec do harmonického měřítka krajiny, krajinných horizontů, pohledově exponovaných prostorů a siluet sídel.** Dokumentace současně neobsahuje objektivní hodnocení dominance 250metrových staveb, neposuzuje změnu měřítka krajiny, nehodnotí narušení horizontů, neposuzuje dálkovou viditelnost ani objektivně nehodnotí zásah do krajinných předělů a pohledově exponovaných prostorů. Jedná se přitom o území s vysokou krajinářskou hodnotou, výraznými horizonty a zachovalým harmonickým vztahem mezi krajinou, sídly, lesními komplexy, kulturními dominantami a otevřenými pohledovými osami. Navržené větrné elektrárny o výšce až 250 metrů přitom představují zcela nový výškový prvek nadregionálního významu, který zásadně mění měřítko krajiny, vnímání horizontů, siluety sídel i charakter krajinné scenérie. Návrh AOV47 je však v přímém rozporu se zásadami ochrany harmonického měřítka krajiny a ochrany krajinných horizontů stanovenými v Zásadách územního rozvoje Jihočeského kraje, Generelu krajinného	

Poř.č.	Připomínkové místo	Číslo jednací	Článek	AO	Připomínka	Vyhodnocení
					rázu Jihočeského kraje, Územní studii krajiny Jihočeského kraje (2021), Zásadách územního rozvoje Kraje Vysočina a Strategii ochrany krajinného rázu Kraje Vysočina (2024). Navržené větrné elektrárny mají být umístěny právě v pohledově exponovaném území, na výrazných horizontálních liniích, v otevřené krajině s dálkovou viditelností a v prostoru významných krajinných předělů. Dokumentace SEA však neobsahuje regionální model dálkové viditelnosti, neposuzuje viditelnost z významných pohledových bodů, nehodnotí zásah do siluet obcí ani objektivně neposuzuje vznik nové technické dominanty nadregionálního významu. SOKR (2024) současně chrání harmonické měřítko krajiny, obraz sídel v krajině, krajinné scenérie, kulturní dominanty a charakteristické horizonty. Pro obce Bořetín, Hojovice, Chválkov, Dobešov, Vlkosovice, ale i Březinu, Drunče, Psárov a Tříklasovice, má přitom ochrana krajinných horizontů a harmonického měřítka krajiny zásadní význam. Dokumentace SEA však nehodnotí změnu siluet sídel, neposuzuje zásah do historických pohledových vztahů, nehodnotí dálkovou dominanci staveb ani neobsahuje realistické panoramatické vizualizace. Významný je i samotný rozsah navrhovaného zásahu. SEA připouští možnost výstavby až 33 větrných elektráren o výšce až 250 metrů, přičemž v kombinaci s dalšími akceleračními oblastmi může v širším území vzniknout soustava přibližně 88 větrných elektráren. Taková koncentrace dominantních výškových staveb představuje zásadní změnu měřítka krajiny, vznik nového technického horizontu, industrializaci krajinné scenérie a narušení dosavadní krajinné identity území. Studie Pasqualetti (2011) potvrzuje, že rozsáhlé větrné parky zásadně mění vnímání krajinného prostoru a kulturní identity krajiny. Studie Svensson et al. (2023) dále potvrzuje, že vysoké větrné elektrárny významně ovlivňují vnímání horizontů, měřítka krajiny a dálkových pohledů, zejména v otevřených a harmonicky utvářených venkovských krajinách. Dokumentace SEA však tyto dopady objektivně nehodnotí, metodicky nevysvětluje ani neprokazuje jejich přijatelnost. Výsledné hodnocení vlivů na krajinný ráz je proto nepřezkoumatelné a v rozporu s krajskou koncepcí ochrany krajinného rázu. Takový postup je v rozporu se zákonem č. 114/1992 Sb., o ochraně přírody a krajiny, s § 12 ochrany krajinného rázu, s Evropskou úmluvou o krajině (2000), s principem ochrany kulturní krajiny, s principem prevence, s cíli územního plánování podle stavebního zákona a s požadavkem objektivního a transparentního hodnocení vlivů koncepce. Dokumentace SEA je proto v této části nepřezkoumatelná. Návrh řešení: Požaduji přepracování hodnocení vlivů akcelerační oblasti AOV47 – Bukovec na harmonické měřítko krajiny, krajinné horizonty a pohledově exponované prostory. Současně požaduji doplnění regionálního modelu dálkové viditelnosti, realistických panoramatických vizualizací, hodnocení dominance 250metrových staveb, vyhodnocení zásahu do siluet sídel, posouzení krajinných předělů a horizontů, objektivní hodnocení změny měřítka krajiny a transparentní vyhodnocení souladu návrhu se Strategií ochrany krajinného rázu Kraje Vysočina. Pokud nebude možné uvedené nedostatky objektivně a přezkoumatelně odstranit, požaduji vypuštění akcelerační oblasti AOV47 – Bukovec a souvisejícího územního opatření z návrhu Změny č. 2 Územního rozvojového plánu ČR. Zdroje: JIHOČESKÝ KRAJ. Generel krajinného rázu Jihočeského kraje. [online]. Dostupné z: https://geoportal.kraj-jihocesky.gov.cz/portal/Media/Stary_portal/up_ostatni/generel_krajinneho_razu/jc_kraj_generel_krajinneho_razu_a4.pdf. [cit. 17. 5. 2026]. JIHOČESKÝ KRAJ. Zásady územního rozvoje Jihočeského kraje [online]. České Budějovice: Jihočeský kraj. Dostupné z: https://geoportal.kraj-jihocesky.gov.cz/portal/uzemni-planovani/jihocesky-kraj/zasady-uzemniho-rozvoje-jihoceskeho-kraje. [cit. 17. 5. 2026]. JIHOČESKÝ KRAJ. Územní studie krajiny Jihočeského kraje. [online]. 2021. Dostupné z: https://geoportal.kraj-jihocesky.gov.cz/portal/uzemni-planovani/jihocesky-kraj/uzemni-studie/uzemni-studie-krajiny. [cit. 17. 5. 2026].	

Poř.č.	Připomínkové místo	Číslo jednací	Článek	AO	Připomínka	Vyhodnocení
					KRAJ VYSOČINA. Strategie ochrany krajinného rázu Kraje Vysočina (SOKR), oblast krajinného rázu CZ0610-OB015 Pacovsko, revize 2024. [online]. Dostupné z: https://www.kr-vysocina.cz/assets/File.ashx?id_org=450008&id_dokumenty=4125556. [cit. 17. 5. 2026]. KRAJ VYSOČINA. Zásady územního rozvoje Kraje Vysočina [online]. Jihlava: Kraj Vysočina. Dostupné z: https://pupo.kr-vysocina.cz/up/kraj. [cit. 17. 5. 2026]. PASQUALETTI, Martin J. Opposing Wind Energy Landscapes: A Search for Common Cause [online]. Annals of the Association of American Geographers, 2011. Dostupné z: https://www.tandfonline.com/doi/abs/10.1080/00045608.2011.568879. [cit. 17. 5. 2026]. SVENSSON, J. et al. Wind power distribution across subalpine, boreal, and temperate landscapes: challenges for sustainable planning [online]. Ecology and Society, 2023. Dostupné z: https://ecologyandsociety.org/vol28/iss4/art18/. [cit. 17. 5. 2026]. ČESKÁ REPUBLIKA. Zákon č. 114/1992 Sb., o ochraně přírody a krajiny [online]. Dostupné z: https://www.zakonyprolidi.cz/cs/1992-114. [cit. 17. 5. 2026]. RADA EVROPY. Evropská úmluva o krajině [online]. Florencie, 2000. Dostupné z: https://www.coe.int/en/web/landscape. [cit. 17. 5. 2026]. ČESKÁ REPUBLIKA. Zákon č. 283/2021 Sb., stavební zákon [online]. Dostupné z: https://www.zakonyprolidi.cz/cs/2021-283. [cit. 17. 5. 2026]. **6.6.5 Industrializace krajiny a vznik technické dominanty nadregionálního významu** Dokumentace SEA nedostatečně hodnotí industrializaci krajiny a vznik nové technické dominanty nadregionálního významu v důsledku realizace akcelerační oblasti AOV47 – Bukovec a souvisejících akceleračních oblastí AOV48, AOV49 a AOV50. Dokumentace současně nehodnotí regionální proměnu charakteru krajiny, neposuzuje vznik technického horizontu, nehodnotí změnu identity krajiny ani objektivně neposuzuje industrializaci dosud převážně venkovského a přírodního prostoru. SEA přitom připouští možnost výstavby až 33 větrných elektráren o výšce až 250 metrů v rámci AOV47 – Bukovec. Současně Krajský úřad Jihočeského kraje (2026) upozorňuje na kumulativní působení AOV47, AOV48, AOV49 a AOV50, tedy: *„sekvenci těchto 4 oblastí umísťovaných v severojižním směru“*. V širším území tak může vzniknout soustava přibližně 88 větrných elektráren vytvářejících souvislý pás dominantních technických staveb v krajině. Takový rozsah výstavby již nepředstavuje jednotlivé lokální zásahy, ale zásadní regionální transformaci krajiny, industrializaci venkovského prostoru, vznik nového technického horizontu a proměnu kulturní krajiny v technicky dominantní území. Dokumentace SEA však neobsahuje regionální model industrializace krajiny, neposuzuje vznik souvislého pásu technických dominant, nehodnotí změnu krajinné identity ani objektivně neposuzuje nadregionální vizuální dominanci soustavy větrných elektráren. Navržené větrné elektrárny o výšce až 250 metrů přitom výrazně převyšují běžné krajinné dominanty v území a vytvářejí nový technický prvek viditelný na značné vzdálenosti. Taková soustava dominant zásadně mění charakter horizontů, narušuje harmonické měřítko krajiny, vytváří novou technickou siluetu regionu a oslabuje přírodní a kulturní dominanty krajiny. Navržená soustava větrných elektráren je však s těmito zásadami v přímém rozporu. Dokumentace SEA současně nehodnotí proměnu venkovského charakteru krajiny, oslabení kulturně-historických dominant, vznik technické dominance nad krajinou ani změnu vnímání krajiny obyvateli a návštěvníky území. Studie Pasqualetti (2011) potvrzuje, že rozsáhlé větrné parky představují zásadní proměnu kulturní krajiny a vedou ke změně krajinné identity i způsobu vnímání prostoru. Studie Frantál a Kunc (2011) dále potvrzuje, že rozsáhlé koncentrace větrných elektráren mohou významně narušovat estetickou a rekreační hodnotu krajiny, zejména v územích s dochovaným venkovským charakterem a vysokou krajinářskou hodnotou. Studie Guan et al. (2022) současně upozorňuje na významné kumulativní vizuální dopady soustav větrných elektráren a na vznik regionální krajinné saturace technickými dominantami. Dokumentace SEA však tyto dopady objektivně nehodnotí, metodicky nevysvětluje ani neprokazuje jejich přijatelnost. Výsledné hodnocení vlivů na krajinný ráz je proto nepřezkoumatelné a neodpovídá skutečnému rozsahu navrhované industrializace krajiny. Takový postup je v rozporu se zákonem č. 114/1992 Sb., o ochraně přírody a krajiny, s § 12 ochrany krajinného rázu, s Evropskou úmluvou o krajině (2000), s principem ochrany kulturní krajiny, s principem	

Poř.č.	Připomínkové místo	Číslo jednací	Článek	AO	Připomínka	Vyhodnocení
					prevence, s cíli územního plánování podle stavebního zákona a s požadavkem objektivního a transparentního hodnocení kumulativních vlivů koncepce. Dokumentace SEA je proto v této části nepřezkoumatelná. Návrh řešení: Požaduji přepracování hodnocení vlivů akcelerační oblasti AOV47 – Bukovec na krajinný ráz a doplnění objektivního regionálního hodnocení industrializace krajiny a vzniku technické dominanty nadregionálního významu. Současně požaduji doplnění regionálního vizuálního modelu, objektivní vyhodnocení kumulativních dopadů AOV47–AOV50, hodnocení vzniku technického horizontu, vyhodnocení změny krajinné identity, posouzení regionální krajinné saturace, hodnocení dominance technických struktur nad kulturní krajinou a transparentní vyhodnocení přijatelnosti navržené industrializace krajiny. Pokud nebude možné uvedené nedostatky objektivně a přezkoumatelně odstranit, požaduji vypuštění akcelerační oblasti AOV47 – Bukovec a souvisejícího územního opatření z návrhu Změny č. 2 Územního rozvojového plánu ČR. Zdroje: KRAJSKÝ ÚŘAD JIHOČESKÝ KRAJ. Nesouhlasné stanovisko k územnímu opatření o podmínkách a zmírňujících opatřeních podle zákona o urychlení využívání obnovitelných zdrojů energie pro akcelerační oblast AOV47 Bukovec. Č.j. KUJCK 63817/2026, 14. 5. 2026. KRAJ VYSOČINA. Strategie ochrany krajinného rázu Kraje Vysočina (SOKR), oblast krajinného rázu CZ0610-OB015 Pacovsko, revize 2024. [online]. Dostupné z: https://www.kr-vysocina.cz/assets/File.ashx?id_org=450008&id_dokumenty=4125556. [cit. 17. 5. 2026]. PASQUALETTI, Martin J. Opposing Wind Energy Landscapes: A Search for Common Cause [online]. Annals of the Association of American Geographers, 2011. Dostupné z: https://www.tandfonline.com/doi/abs/10.1080/00045608.2011.568879. [cit. 17. 5. 2026]. FRANTÁL, Bohumil; KUNC, Josef. Wind turbines in tourism landscapes: Czech Experience [online]. Annals of Tourism Research, 2011. Dostupné z: https://www.sciencedirect.com/science/article/abs/pii/S0160738310001271. [cit. 17. 5. 2026]. GUAN, J. et al. Landscape Visual Impact Evaluation for Onshore Wind Farm [online]. ISPRS International Journal of Geo-Information, 2022. Dostupné z: https://www.mdpi.com/2220-9964/11/12/594. [cit. 17. 5. 2026]. ČESKÁ REPUBLIKA. Zákon č. 114/1992 Sb., o ochraně přírody a krajiny [online]. Dostupné z: https://www.zakonyprolidi.cz/cs/1992-114. [cit. 17. 5. 2026]. RADA EVROPY. Evropská úmluva o krajině [online]. Florencie, 2000. Dostupné z: https://www.coe.int/en/web/landscape. [cit. 17. 5. 2026]. ČESKÁ REPUBLIKA. Zákon č. 283/2021 Sb., stavební zákon [online]. Dostupné z: https://www.zakonyprolidi.cz/cs/2021-283. [cit. 17. 5. 2026]. **6.6.6 Nedostatečné vyhodnocení kumulativních vizuálních dopadů** **Dokumentace SEA nedostatečně hodnotí kumulativní vizuální dopady navržených akceleračních oblastí AOV47, AOV48, AOV49 a AOV50 a neobsahuje objektivní regionální vyhodnocení krajinné saturace způsobené koncentrací rozsáhlé soustavy větrných elektráren v širším území.** **Dokumentace současně nehodnotí synergické vizuální působení jednotlivých akceleračních oblastí, neposuzuje souvislý pás technických dominant, nehodnotí regionální industrializaci krajiny ani objektivně neposuzuje kumulativní změnu charakteru krajiny v širším území.** Krajský úřad Jihočeského kraje (2026) přitom ve svých připomínkách výslovně upozorňuje na kumulaci AOV47, AOV48, AOV49 a AOV50. Tím kraj jednoznačně potvrzuje, že nejde o izolované lokální záměry, ale o regionálně propojenou soustavu akceleračních oblastí, jejichž vizuální a krajinné působení je nutné hodnotit kumulativně. Dokumentace SEA však neobsahuje regionální vizuální model, neposuzuje synergické efekty více větrných parků, nehodnotí dálkovou viditelnost celé soustavy ani objektivně neposuzuje regionální krajinnou saturaci. Přitom v kombinaci AOV47, AOV48, AOV49 a AOV50 může v širším území vzniknout soustava přibližně 88 větrných elektráren o výšce až 250 metrů. Taková koncentrace dominantních výškových staveb vytváří souvislý pás technických dominant, novou technickou siluetu regionu a rozsáhlou kumulativní industrializaci krajiny. Dokumentace SEA však nehodnotí regionální vizuální propojenost jednotlivých oblastí, neposuzuje kumulativní zatížení horizontů, nehodnotí souběh dálkově viditelných dominant ani neobsahuje objektivní analýzu celkového vizuálního zatížení území.	

Poř.č.	Připomínkové místo	Číslo jednací	Článek	AO	Připomínka	Vyhodnocení
					Významný je i samotný rozsah vizuální dominance navržených staveb. Větrné elektrárny o výšce až 250 metrů představují technické dominanty viditelné na desítky kilometrů a zásadně ovlivňují charakter horizontů, měřítko krajiny, siluety sídel i vnímání krajinného prostoru. Dokumentace SEA však pracuje převážně s lokálním hodnocením, bez regionální perspektivy, bez objektivního kumulativního modelu a bez hodnocení synergických efektů celé soustavy akceleračních oblastí. Strategie ochrany krajinného rázu Kraje Vysočina (SOKR, 2024) současně chrání harmonické měřítko krajiny, krajinné horizonty, pohledově exponované prostory, obraz sídel v krajině a kulturní dominanty. Dokumentace SEA však nehodnotí kumulativní zásah do těchto hodnot, neposuzuje regionální proměnu krajinné identity ani objektivně neprokazuje přijatelnost navržené koncentrace větrných elektráren. Studie Pasqualetti (2011) upozorňuje, že právě rozsáhlé regionální koncentrace větrných elektráren představují nejvýznamnější zásahy do kulturní krajiny a krajinné identity. Studie Guan et al. (2022) potvrzuje, že rozsáhlé soustavy větrných elektráren mohou vést ke krajinné saturaci a významným kumulativním vizuálním dopadům v regionálním měřítku. Studie Svensson et al. (2023) současně potvrzuje, že synergické působení více větrných parků výrazně zvyšuje vnímanou dominanci technických struktur v krajině a zesiluje negativní dopady na krajinný ráz a vnímání prostoru. Dokumentace SEA však tyto dopady objektivně nehodnotí, metodicky nevysvětluje ani neprokazuje jejich přijatelnost. Výsledné hodnocení kumulativních vlivů na krajinný ráz je proto nepřezkoumatelné a neodpovídá skutečnému rozsahu navrhované transformace krajiny. Takový postup je v rozporu se zákonem č. 114/1992 Sb., o ochraně přírody a krajiny, s § 12 ochrany krajinného rázu, se zákonem č. 100/2001 Sb., o posuzování vlivů na životní prostředí, s Evropskou úmluvou o krajině (2000), s principem prevence, s požadavkem hodnocení kumulativních vlivů a s požadavkem objektivního a transparentního vyhodnocení dopadů koncepce. Dokumentace SEA je proto v této části nepřezkoumatelná. Návrh řešení: Požaduji přepracování hodnocení kumulativních vlivů akceleračních oblastí AOV47–AOV50 na krajinný ráz a doplnění objektivního regionálního vizuálního modelu celé soustavy navržených větrných elektráren. Současně požaduji doplnění hodnocení synergických vizuálních efektů, vyhodnocení regionální krajinné saturace, objektivní posouzení souvislého pásu technických dominant, hodnocení kumulativní industrializace krajiny, posouzení dálkové viditelnosti celé soustavy a transparentní vyhodnocení přijatelnosti kumulativních vizuálních dopadů v regionálním měřítku. Pokud nebude možné uvedené nedostatky objektivně a přezkoumatelně odstranit, požaduji vypuštění akcelerační oblasti AOV47 – Bukovec a souvisejícího územního opatření z návrhu Změny č. 2 Územního rozvojového plánu ČR. Zdroje: KRAJSKÝ ÚŘAD JIHOČESKÝ KRAJ. Nesouhlasné stanovisko k územnímu opatření o podmínkách a zmírňujících opatřeních podle zákona o urychlení využívání obnovitelných zdrojů energie pro akcelerační oblast AOV47 Bukovec. Č.j. KUJCK 63817/2026, 14. 5. 2026. KRAJ VYSOČINA. Strategie ochrany krajinného rázu Kraje Vysočina (SOKR), oblast krajinného rázu CZ0610-OB015 Pacovsko, revize 2024. [online]. Dostupné z: https://www.kr-vysocina.cz/assets/File.ashx?id_org=450008&id_dokumenty=4125556. [cit. 17. 5. 2026]. GUAN, J. et al. Landscape Visual Impact Evaluation for Onshore Wind Farm [online]. ISPRS International Journal of Geo-Information, 2022. Dostupné z: https://www.mdpi.com/2220-9964/11/12/594. [cit. 17. 5. 2026]. SVENSSON, J. et al. Wind power distribution across subalpine, boreal, and temperate landscapes: challenges for sustainable planning [online]. Ecology and Society, 2023. Dostupné z: https://ecologyandsociety.org/vol28/iss4/art18/. [cit. 17. 5. 2026]. PASQUALETTI, Martin J. Opposing Wind Energy Landscapes: A Search for Common Cause [online]. Annals of the Association of American Geographers, 2011. Dostupné z: https://www.tandfonline.com/doi/abs/10.1080/00045608.2011.568879. [cit. 17. 5. 2026]. ČESKÁ REPUBLIKA. Zákon č. 114/1992 Sb., o ochraně přírody a krajiny [online]. Dostupné z: https://www.zakonyprolidi.cz/cs/1992-114. [cit. 17. 5. 2026]. ČESKÁ REPUBLIKA. Zákon č. 100/2001 Sb., o posuzování vlivů na životní prostředí [online]. Dostupné z: https://www.zakonyprolidi.cz/cs/2001-100. [cit. 17. 5. 2026].	

Poř.č.	Připomínkové místo	Číslo jednací	Článek	AO	Připomínka	Vyhodnocení
					RADA EVROPY. Evropská úmluva o krajině [online]. Florencie, 2000. Dostupné z: https://www.coe.int/en/web/landscape. [cit. 17. 5. 2026]. **<u>6.6.7 Narušení kulturní krajiny, historických dominant a pohledových vazeb</u>** **Dokumentace SEA nedostatečně hodnotí zásah navržené akcelerační oblasti AOV47 – Bukovec do kulturní krajiny, historických dominant, historických pohledových vazeb a kulturního panoramatu širšího území.** Dokumentace současně neobsahuje objektivní hodnocení zásahu do historické siluety krajiny, neposuzuje narušení kulturních dominant, nehodnotí změnu historických pohledových vztahů ani objektivně neposuzuje dopady na kulturní panorama regionu. SEA přitom sama potvrzuje význam kulturně-historických dominant, dálkových pohledů, krajinných horizontů, historických kompozičních vztahů a kulturní krajiny širšího území. Dokumentace současně výslovně připouští narušení historických pohledových vazeb, oslabení kulturních dominant, vznik nových výškových dominant a změnu charakteru krajinné scenérie. Přesto SEA bez objektivního odborného odůvodnění uzavírá, že vliv na krajinný ráz bude pouze *„mírně negativní“*. Takový závěr je vnitřně rozporný a neodpovídá skutkovým zjištěním uvedeným v samotné dokumentaci. Mezi významné kulturní a historické dominanty širšího území přitom patří zejména hrad Choustník, hrad Kámen, zámek Červená Lhota, kostely, sakrální dominanty, historické siluety sídel a historické pohledové osy kulturní krajiny. Navržené větrné elektrárny o výšce až 250 metrů však představují zcela nový dominantní technický prvek nadregionálního významu, který výrazně převyšuje historické dominanty, mění charakter kulturní krajiny, narušuje historické kompoziční vztahy a vytváří novou technickou siluetu krajiny. Dokumentace SEA však neobsahuje realistické vizualizace zásahu do kulturní krajiny, neposuzuje dálkovou viditelnost z kulturně významných lokalit, nehodnotí zásah do historických panoramat ani objektivně neposuzuje změnu historické identity krajiny. Významný je i samotný rozsah navrhovaného zásahu. SEA připouští možnost výstavby až 33 větrných elektráren o výšce až 250 metrů v AOV47 – Bukovec, přičemž v kombinaci s AOV48, AOV49 a AOV50 může v širším území vzniknout soustava přibližně 88 větrných elektráren. Taková koncentrace dominantních technických staveb zásadně mění kulturní panorama regionu, vytváří souvislý technický horizont, oslabuje historické dominanty a narušuje historickou siluetu krajiny. Strategie ochrany krajinného rázu Kraje Vysočina (SOKR, 2024) přitom výslovně požaduje: *„Zachovat význam kulturních dominant a zajistit ochranu jejich uplatnění v krajinné scéně.“* Současně požaduje: *„Neumisťovat vertikální výškové stavby technicistní povahy tak, aby narušily typické pohledové partie prostoru sídla.“* Navržená soustava větrných elektráren je však s těmito zásadami v přímém rozporu. Dokumentace SEA současně nehodnotí zásah do kulturní identity území, narušení historické kontinuity krajiny, oslabení sakrálních dominant ani proměnu tradičního obrazu venkovské krajiny. Studie Pasqualetti (2011) potvrzuje, že rozsáhlé větrné parky mohou zásadně měnit kulturní identitu krajiny a narušovat historické vnímání prostoru. Studie Frantál a Kunc (2011) současně potvrzuje, že koncentrace vysokých větrných elektráren v kulturně hodnotné krajině významně ovlivňuje estetické a historické vnímání krajiny i její rekreační hodnotu. Historic England (2021) dále upozorňuje, že vysoké technické dominanty mohou významně narušit historické pohledové vazby, kulturní panorama a vizuální uplatnění historických dominant v krajině. Dokumentace SEA však tyto dopady objektivně nehodnotí, metodicky nevysvětluje ani neprokazuje jejich přijatelnost. Výsledné hodnocení vlivů na kulturní krajinu je proto nepřezkoumatelné a v rozporu se skutkovými zjištěními uvedenými v samotné dokumentaci SEA. Takový postup je v rozporu se zákonem č. 114/1992 Sb., o ochraně přírody a krajiny, s § 12 ochrany krajinného rázu, s Evropskou úmluvou o krajině (2000), s principem ochrany kulturní krajiny, s principem ochrany historických hodnot území, s principem prevence a s požadavkem objektivního a transparentního hodnocení vlivů koncepce. Dokumentace SEA je proto v této části nepřezkoumatelná. Návrh řešení: Požaduji přepracování hodnocení vlivů akcelerační oblasti AOV47 – Bukovec na kulturní krajinu, historické dominanty a historické pohledové vazby. Současně požaduji doplnění regionálního vizuálního	

Poř.č.	Připomínkové místo	Číslo jednací	Článek	AO	Připomínka	Vyhodnocení
					modelu, realistických panoramatických vizualizací, hodnocení zásahu do kulturního panoramatu, posouzení dálkové viditelnosti z kulturně významných lokalit, vyhodnocení zásahu do historických pohledových os, objektivní hodnocení změny historické siluety krajiny a transparentní posouzení přijatelnosti zásahu do kulturní krajiny regionu. Pokud nebude možné uvedené nedostatky objektivně a přezkoumatelně odstranit, požaduji vypuštění akcelerační oblasti AOV47 – Bukovec a souvisejícího územního opatření z návrhu Změny č. 2 Územního rozvojového plánu ČR. Zdroje: KRAJ VYSOČINA. Strategie ochrany krajinného rázu Kraje Vysočina (SOKR), oblast krajinného rázu CZ0610-OB015 Pacovsko, revize 2024. [online]. Dostupné z: https://www.kr-vysocina.cz/assets/File.ashx?id_org=450008&id_dokumenty=4125556. [cit. 17. 5. 2026]. PASQUALETTI, Martin J. Opposing Wind Energy Landscapes: A Search for Common Cause [online]. Annals of the Association of American Geographers, 2011. Dostupné z: https://www.tandfonline.com/doi/abs/10.1080/00045608.2011.568879. [cit. 17. 5. 2026]. FRANTÁL, Bohumil; KUNC, Josef. Wind turbines in tourism landscapes: Czech Experience [online]. Annals of Tourism Research, 2011. Dostupné z: https://www.sciencedirect.com/science/article/abs/pii/S0160738310001271. [cit. 17. 5. 2026]. HISTORIC ENGLAND. Commercial Renewable Energy Development and the Historic Environment. Historic England Advice Note 15 [online]. 2021. Dostupné z: https://historicengland.org.uk/images-books/publications/commercial-renewable-energy-development-historic-environment-advice-note-15/. [cit. 17. 5. 2026]. ČESKÁ REPUBLIKA. Zákon č. 114/1992 Sb., o ochraně přírody a krajiny [online]. Dostupné z: https://www.zakonyprolidi.cz/cs/1992-114. [cit. 17. 5. 2026]. RADA EVROPY. Evropská úmluva o krajině [online]. Florencie, 2000. Dostupné z: https://www.coe.int/en/web/landscape. [cit. 17. 5. 2026]. **<u>6.6.8 Zásah do duchovní krajiny Mostkovy kapličky</u>** **Dokumentace SEA nedostatečně hodnotí zásah navržené akcelerační oblasti AOV47 – Bukovec do duchovní krajiny Mostkovy kapličky, historických poutních vazeb, kulturní identity území a historického panoramatu krajiny.** Dokumentace současně nehodnotí duchovní a symbolický význam místa, neposuzuje historické poutní vazby, nehodnotí kulturní a komunitní význam lokality ani objektivně neposuzuje zásah do historického panoramatu směrem k Choustníku. Mostkova kaplička představuje významný historický a duchovní prvek kulturní krajiny s doloženou historickou kontinuitou sahající minimálně do roku 1765 jako nejstarší dochovaný objekt v obci Bořetín. Lokalita je spojena s historickou poutní cestou, s tradičním komunitním využíváním krajiny, s historickými pohledovými vazbami a s duchovní identitou území. Jedná se současně o významný krajinářský bod s dochovanými pohledovými vazbami směrem k Choustníku, k historickým horizontům a do otevřené kulturní krajiny širšího regionu. Navržené větrné elektrárny o výšce až 250 metrů však představují zcela nový dominantní technický prvek, který zásadně mění historické panorama, narušuje duchovní charakter místa, oslabuje historickou autenticitu krajiny a přerušuje historické pohledové vztahy. Dokumentace SEA však neobsahuje žádné realistické vizualizace z Mostkovy kapličky, neposuzuje zásah do duchovní krajiny, nehodnotí historické panorama ani objektivně neposuzuje kulturně-symbolický význam lokality. SEA současně vůbec nehodnotí kolektivní paměť místa, historickou kontinuitu poutní krajiny, tradiční kulturní význam území ani komunitní hodnotu historické krajiny. Významný je i samotný rozsah navrhovaného zásahu. V kombinaci AOV47, AOV48, AOV49 a AOV50 může v širším území vzniknout soustava přibližně 88 větrných elektráren vytvářejících souvislý pás technických dominant v krajině. Takový zásah zásadně mění historické panorama krajiny, vytváří nový technický horizont a oslabuje duchovní a kulturní charakter historického prostoru. Navržené větrné elektrárny jsou však s těmito zásadami v přímém rozporu. Evropská úmluva o krajině (2000) současně chápe krajinu jako významnou součást kulturní identity obyvatel, prostor kolektivní paměti a součást kvality života obyvatelstva. Dokumentace SEA však tyto hodnoty objektivně nehodnotí, metodicky nevysvětluje ani neprokazuje přijatelnost zásahu do historické duchovní krajiny.	

Poř.č.	Připomínkové místo	Číslo jednací	Článek	AO	Připomínka	Vyhodnocení
					Historic England (2021) současně potvrzuje, že vysoké technické dominanty mohou zásadně narušit historické pohledové vazby, duchovní význam míst, kulturní panorama i historické vnímání krajiny. Výsledné hodnocení SEA je proto nepřezkoumatelné a neodpovídá skutečnému rozsahu zásahu do historické a duchovní krajiny Mostkovy kapličky. Takový postup je v rozporu se zákonem č. 114/1992 Sb., o ochraně přírody a krajiny, s § 12 ochrany krajinného rázu, s Evropskou úmluvou o krajině (2000), s principem ochrany kulturní a duchovní krajiny, s principem ochrany historických hodnot území, s principem prevence a s požadavkem objektivního a transparentního hodnocení vlivů koncepce. Dokumentace SEA je proto v této části nepřezkoumatelná. Návrh řešení: Požaduji přepracování hodnocení vlivů akcelerační oblasti AOV47 – Bukovec na duchovní krajinu Mostkovy kapličky, historické panorama a historické pohledové vazby. Současně požaduji doplnění realistických vizualizací z Mostkovy kapličky, hodnocení zásahu do historického panoramatu, posouzení narušení poutní krajiny, objektivní vyhodnocení kulturně-symbolického významu místa, hodnocení zásahu do kolektivní paměti a historické identity krajiny a transparentní posouzení přijatelnosti zásahu do duchovní krajiny regionu. Pokud nebude možné uvedené nedostatky objektivně a přezkoumatelně odstranit, požaduji vypuštění akcelerační oblasti AOV47 – Bukovec a souvisejícího územního opatření z návrhu Změny č. 2 Územního rozvojového plánu ČR. Zdroje: OBEC BOŘETÍN. Historické podklady k Mostkově kapličce a historické poutní krajině. 17.5.2026. KRAJ VYSOČINA. Strategie ochrany krajinného rázu Kraje Vysočina (SOKR), oblast krajinného rázu CZ0610-OB015 Pacovsko, revize 2024. [online]. Dostupné z: https://www.kr-vysocina.cz/assets/File.ashx?id_org=450008&id_dokumenty=4125556. [cit. 17. 5. 2026]. HISTORIC ENGLAND. Commercial Renewable Energy Development and the Historic Environment. Historic England Advice Note 15 [online]. 2021. Dostupné z: https://historicengland.org.uk/images-books/publications/commercial-renewable-energy-development-historic-environment-advice-note-15/. [cit. 17. 5. 2026]. RADA EVROPY. Evropská úmluva o krajině [online]. Florencie, 2000. Dostupné z: https://www.coe.int/en/web/landscape. [cit. 17. 5. 2026]. ČESKÁ REPUBLIKA. Zákon č. 114/1992 Sb., o ochraně přírody a krajiny [online]. Dostupné z: https://www.zakonyprolidi.cz/cs/1992-114. [cit. 17. 5. 2026]. **<u>6.6.9 Nedostatečné hodnocení archeologických a kulturně-historických lokalit</u>** **Dokumentace SEA nedostatečně hodnotí dopady navržené akcelerační oblasti AOV47 – Bukovec na archeologické a kulturně-historické lokality, historickou kontinuitu osídlení a historickou krajinu širšího území.** Dokumentace současně neobsahuje systematické vyhodnocení archeologických lokalit, neposuzuje kulturně-historickou kontinuitu území, nehodnotí historickou krajinu ani objektivně neposuzuje zásah do území s doloženým historickým osídlením. **SEA přitom významné archeologické a kulturně-historické lokality prakticky nehodnotí, nebo je vůbec nezmiňuje. To je zvlášť významné v případě slovanského pohřebiště v Drunči, historických lokalit v okolí Mnichu, Hojovic a dalších historicky osídlených částí území.** Mohylové pohřebiště na k. ú. obce Drunče je možné lokalizovat na rozhraní lesa V koutech, Vaňurův les, Vaňurů les a přilehlého pole, asi 680 m severozápadně od okraje obce. Lokalita se nachází na ppč. 308/1–3, 315/2 a 43/1–2. Střed pohřebiště je možné určit souřadnicemi JTSK -718404, -1134709, nachází se v nadmořské výšce 584 m na okraji náhorní plošiny s mírným sklonem k jihu v pramenné pánvi Deštenského potoka, na lokalitě bylo v 2. polovině 20. století lokalizováno 14 mohyl silně snížených dřívější orbou. Jejich průměr se pohyboval v rozmezí 5–6 m s výškou, která nepřesahovala maximálně 0,4 m. Byly seskupeny do tří řad orientovaných ve směru východ – západ (souhrnně Beneš 1985; týž 1994). V letech 1974 a 1975 provedl a. Beneš výzkum dvou mohyl a lokalita byla zaměřena M. Šimanou. V dalších letech byly při povrchových sběrech objeveny menší keramické soubory v okolí mohylníku dokládající patrně další rozorané mohyly (popis výzkumu a povrchových sběrů Beneš 1974a; týž 1974b; týž 1975; týž 1977, 43; týž 1978b; týž 1978c; týž 1981; týž 1984, 27; týž 1985; týž 1994, 153–157; Hereit 1995). Dne 23. 4. 2011 byla provedena v místě výše zmiňovaného pohřebiště povrchová prospekce. Lokalita se nachází před	

Poř.č.	Připomínkové místo	Číslo jednací	Článek	AO	Připomínka	Vyhodnocení
					jižním svahem rozsáhlého údolí otevřeného k západu směrem na obec Tučapy a k jihozápadu do povodí Deštenského potoka. Na přítomnost této jedné z nejvýznamnějších lokálních kulturních památek staršího slovanského osídlení v lokalitě upozorňuje tabule, umístěná na okraji lesa u přístupové cesty k mohylníku, která ohlašuje přítomnost mohylového pohřebiště – kulturní památky. Dokumentace SEA přitom sama potvrzuje význam kulturní krajiny, historických dominant a historických pohledových vazeb. Současně však neobsahuje objektivní hodnocení archeologických hodnot území ani jejich vazby na historickou krajinu. Z podkladů vyplývá existence významného slovanského pohřebiště v Drunči, které představuje doklad dlouhodobé historické kontinuity osídlení a významný archeologický prvek kulturní krajiny. Dokumentace SEA však nehodnotí význam archeologické krajiny, neposuzuje historickou kontinuitu prostoru, neobsahuje hodnocení kulturně-historických vazeb ani objektivně neposuzuje dopady industrializace krajiny na historické prostředí území. To je zvlášť významné vzhledem k rozsahu navrhovaného zásahu. SEA totiž připouští možnost výstavby až 33 větrných elektráren o výšce až 250 metrů, přičemž v kombinaci s AOV48–AOV50 může v širším území vzniknout soustava přibližně 88 větrných elektráren. Takový rozsah industrializace krajiny zásadně mění historický charakter území, oslabuje autenticitu historické krajiny, narušuje kulturně-historické vazby a mění prostorové vnímání historického osídlení v krajině. Dokumentace SEA však neobsahuje analýzu archeologické krajiny, neposuzuje vztah archeologických lokalit k historickému panoramatu, nehodnotí kulturní kontinuitu území ani objektivně neposuzuje zásah do historické identity krajiny. Evropská úmluva o krajině (2000) současně chápe krajinu jako výsledek dlouhodobého působení přírodních a kulturních procesů, součást kulturní identity obyvatel a nositele historické paměti území. Dokumentace SEA však nehodnotí historickou vrstvu krajiny, neposuzuje archeologickou kontinuitu osídlení ani neprokazuje přijatelnost zásahu do historického prostředí regionu. Historic England (2021) současně upozorňuje, že vysoké technické dominanty mohou významně narušit historické panorama, kulturní kontext archeologických lokalit, historické pohledové vazby i čitelnost historické krajiny. Výsledné hodnocení SEA je proto nepřezkoumatelné a neodpovídá skutečnému rozsahu zásahu do archeologických a kulturně-historických hodnot území. Takový postup je v rozporu se zákonem č. 20/1987 Sb., o státní památkové péči, se zákonem č. 114/1992 Sb., o ochraně přírody a krajiny, s Evropskou úmluvou o krajině (2000), s principem ochrany kulturní krajiny, s principem ochrany historických hodnot území, s principem prevence a s požadavkem objektivního a transparentního hodnocení vlivů koncepce. Dokumentace SEA je proto v této části nepřezkoumatelná. **<u>Návrh řešení:</u>** Požaduji přepracování hodnocení vlivů akcelerační oblasti AOV47 – Bukovec na archeologické a kulturně-historické lokality a doplnění objektivního hodnocení historické krajiny širšího území. Současně požaduji doplnění analýzy archeologické krajiny, hodnocení historické kontinuity osídlení, posouzení zásahu do kulturně-historických vazeb, objektivní vyhodnocení dopadů na slovanské pohřebiště Drunče a další historické lokality, hodnocení zásahu do historického panoramatu krajiny a transparentní posouzení přijatelnosti industrializace území z hlediska ochrany historické krajiny. Pokud nebude možné uvedené nedostatky objektivně a přezkoumatelně odstranit, požaduji vypuštění akcelerační oblasti AOV47 – Bukovec a souvisejícího územního opatření z návrhu Změny č. 2 Územního rozvojového plánu ČR. Zdroje: KRAJ VYSOČINA. Strategie ochrany krajinného rázu Kraje Vysočina (SOKR), oblast krajinného rázu CZ0610-OB015 Pacovsko, revize 2024. [online]. Dostupné z: https://www.kr-vysocina.cz/assets/File.ashx?id_org=450008&id_dokumenty=4125556. [cit. 17. 5. 2026]. RADA EVROPY. Evropská úmluva o krajině [online]. Florencie, 2000. Dostupné z: https://www.coe.int/en/web/landscape. [cit. 17. 5. 2026]. HISTORIC ENGLAND. Commercial Renewable Energy Development and the Historic Environment. Historic England Advice Note 15 [online]. 2021. Dostupné z: https://historicengland.org.uk/images-books/publications/commercial-renewable-energy-development-historic-environment-advice-note-15/. [cit. 17. 5. 2026].	

Poř.č.	Připomínkové místo	Číslo jednací	Článek	AO	Připomínka	Vyhodnocení
					ČESKÁ REPUBLIKA. Zákon č. 20/1987 Sb., o státní památkové péči [online]. Dostupné z: https://www.zakonyprolidi.cz/cs/1987-20. [cit. 17. 5. 2026]. ČESKÁ REPUBLIKA. Zákon č. 114/1992 Sb., o ochraně přírody a krajiny [online]. Dostupné z: https://www.zakonyprolidi.cz/cs/1992-114. [cit. 17. 5. 2026]. **6.6.10 Absence objektivního hodnocení vizuální dominance a viditelnosti** Dokumentace SEA neobsahuje objektivní a přezkoumatelné hodnocení vizuální dominance navržených větrných elektráren, jejich dálkové viditelnosti a skutečných dopadů na krajinný ráz širšího území. **Dokumentace současně neobsahuje realistické fotomontáže, neobsahuje panoramatické vizualizace, neobsahuje objektivní simulace krajinných dopadů, neobsahuje regionální viewshed model pro výšku 250 metrů ani objektivně neposuzuje dálkovou dominanci navržených staveb.** SEA pracuje pouze s omezenými mapovými podklady, s malými měřítky map a bez realistického vizuálního modelování skutečných dopadů navrhované výstavby. Dokumentace současně neobsahuje vizualizace z klíčových pohledových bodů, simulace z kulturně významných lokalit, panoramatické pohledy z obcí ani objektivní posouzení vizuální dominance v regionálním měřítku. To je zvlášť významné vzhledem k rozsahu navrhovaného zásahu. SEA totiž připouští možnost výstavby až 33 větrných elektráren o výšce až 250 metrů, přičemž v kombinaci s dalšími akceleračními oblastmi může v širším území vzniknout soustava přibližně 88 větrných elektráren. Takové stavby představují dominantní technické objekty viditelné na značné vzdálenosti a zásadně ovlivňují horizonty, siluety sídel, krajinné panorama, historické pohledové vazby i celkové vnímání krajinného prostoru. Dokumentace SEA však neobsahuje realistické simulace těchto dopadů, neposuzuje viditelnost z konkrétních obcí, nehodnotí dálkové pohledy ani objektivně neposuzuje vznik technické dominance nad kulturní krajinou. Významné je i to, že SEA pracuje pouze s omezenými mapovými podklady a neobsahuje použitelný regionální model viditelnosti pro stavby o výšce až 250 metrů. Bez takového modelu však nelze objektivně vyhodnotit rozsah vizuálního zásahu, krajinnou dominanci, dálkovou viditelnost ani skutečný rozsah kumulativních vizuálních dopadů. Dokumentace současně neumožňuje veřejnosti objektivně posoudit skutečný rozsah zásahu, dopady na panorama krajiny, změnu horizontů ani proměnu krajinného charakteru. To představuje závažný problém přezkoumatelnosti SEA. Strategie ochrany krajinného rázu Kraje Vysočina (SOKR, 2024) přitom výslovně chrání pohledově exponované prostory, harmonické měřítko krajiny, krajinné horizonty, kulturní dominanty a obraz sídel v krajině. Generel krajinného rázu Jihočeského kraje současně chrání charakteristické krajinné prostory jako reprezentativní segmenty jihočeské krajiny s nejvýraznějším krajinným rázem, včetně harmonického měřítka krajiny, krajinných horizontů, kulturních dominant, historických pohledových vazeb, výrazných scenérií a kulturní identity území. Dokument výslovně uvádí, že jde o *„nejhodnotnější části s nejvýraznějším krajinným rázem"* a o území představující *„symboly jihočeské krajiny"*. Dokumentace SEA však bez objektivního vizuálního modelování není schopna prokázat, že tyto hodnoty nebudou významně narušeny. Historic England (2021) současně doporučuje používání realistických vizualizací, panoramatických simulací, analýz dálkových pohledů a objektivního hodnocení dálkové viditelnosti u rozsáhlých větrných parků. Studie Guan et al. (2022) současně potvrzuje, že bez regionálního modelování viditelnosti nelze objektivně vyhodnotit kumulativní vizuální dopady soustav větrných elektráren. Studie Svensson et al. (2023) potvrzuje, že kvalitní vizuální modelování je zásadní podmínkou objektivního hodnocení dopadů větrných elektráren na krajinný ráz a veřejné posouzení přijatelnosti záměru. Dokumentace SEA však tyto požadavky nesplňuje, objektivní vizuální model neobsahuje a neumožňuje transparentní přezkoumání skutečných krajinných dopadů návrhu. Výsledné hodnocení vlivů na krajinný ráz je proto nepřezkoumatelné a metodicky nedostatečné. Takový postup je v rozporu se zákonem č. 100/2001 Sb., o posuzování vlivů na životní prostředí, se zákonem č. 114/1992 Sb., o ochraně přírody a krajiny, s § 12 ochrany krajinného rázu, s Evropskou úmluvou o krajině (2000), s principem prevence, s požadavkem přezkoumatelnosti SEA a s požadavkem objektivního a transparentního hodnocení vlivů koncepce. Dokumentace SEA je proto v této části nepřezkoumatelná.	

					Návrh řešení: Požaduji přepracování hodnocení vizuálních dopadů akcelerační oblasti AOV47 – Bukovec a doplnění objektivního regionálního modelu viditelnosti navržených větrných elektráren. Současně požaduji doplnění realistických fotomontáží, panoramatických vizualizací, analýzy dálkových pohledů pro výšku 250 metrů, simulací z klíčových pohledových lokalit, hodnocení dálkové viditelnosti, objektivního posouzení vizuální dominance a transparentního vyhodnocení kumulativních vizuálních dopadů celé soustavy AOV47–AOV50. Pokud nebude možné uvedené nedostatky objektivně a přezkoumatelně odstranit, požaduji vypuštění akcelerační oblasti AOV47 – Bukovec a souvisejícího územního opatření z návrhu Změny č. 2 Územního rozvojového plánu ČR. Zdroje: KRAJ VYSOČINA. Strategie ochrany krajinného rázu Kraje Vysočina (SOKR), oblast krajinného rázu CZ0610-OB015 Pacovsko, revize 2024. [online]. Dostupné z: https://www.kr-vysocina.cz/assets/File.ashx?id_org=450008&id_dokumenty=4125556. [cit. 17. 5. 2026]. JIHOČESKÝ KRAJ. Generel krajinného rázu Jihočeského kraje. [online]. České Budějovice: Jihočeský kraj, 2009. Dostupné z: https://geoportal.kraj-jihocesky.gov.cz/portal/Media/Stary_portal/up_ostatni/generel_krajinneho_razu/jc_kraj_generel_krajinneho_razu_a4.pdf. [cit. 17. 5. 2026]. HISTORIC ENGLAND. Commercial Renewable Energy Development and the Historic Environment. Historic England Advice Note 15 [online]. 2021. Dostupné z: https://historicengland.org.uk/images-books/publications/commercial-renewable-energy-development-historic-environment-advice-note-15/. [cit. 17. 5. 2026]. SVENSSON, J. et al. Wind power distribution across subalpine, boreal, and temperate landscapes: challenges for sustainable planning [online]. Ecology and Society, 2023. Dostupné z: https://ecologyandsociety.org/vol28/iss4/art18/. [cit. 17. 5. 2026]. GUAN, J. et al. Landscape Visual Impact Evaluation for Onshore Wind Farm [online]. ISPRS International Journal of Geo-Information, 2022. Dostupné z: https://www.mdpi.com/2220-9964/11/12/594. [cit. 17. 5. 2026]. ČESKÁ REPUBLIKA. Zákon č. 100/2001 Sb., o posuzování vlivů na životní prostředí [online]. Dostupné z: https://www.zakonyprolidi.cz/cs/2001-100. [cit. 17. 5. 2026]. ČESKÁ REPUBLIKA. Zákon č. 114/1992 Sb., o ochraně přírody a krajiny [online]. Dostupné z: https://www.zakonyprolidi.cz/cs/1992-114. [cit. 17. 5. 2026]. RADA EVROPY. Evropská úmluva o krajině [online]. Florencie, 2000. Dostupné z: https://www.coe.int/en/web/landscape. [cit. 17. 5. 2026]. **6.6.11 Světelné znečištění a ztráta noční krajiny** **Dokumentace SEA nedostatečně hodnotí dopady navržené akcelerační oblasti AOV47 – Bukovec na noční krajinu, tmavou krajinu, noční panorama a kumulativní světelnou zátěž území. Dokumentace současně nehodnotí překážkové osvětlení větrných elektráren, neposuzuje blikající výstražná světla, nehodnotí noční dálkovou viditelnost soustavy větrných elektráren ani objektivně neposuzuje ztrátu tmavé krajiny a změnu nočního charakteru území.** To je zvlášť významné vzhledem k rozsahu navrhovaného zásahu. SEA totiž připouští možnost výstavby až 33 větrných elektráren o výšce až 250 metrů v rámci AOV47 – Bukovec, přičemž v kombinaci s AOV48–AOV50 může v širším území vzniknout soustava přibližně 88 větrných elektráren. Taková soustava větrných elektráren bude vyžadovat překážkové osvětlení, synchronizované blikající výstražné systémy a trvalé noční světelné značení. Výsledkem bude vznik nového technického nočního horizontu, výrazná proměna nočního panoramatu, narušení charakteru tmavé krajiny a významná kumulativní světelná zátěž v regionálním měřítku. Dokumentace SEA však neobsahuje model světelného znečištění, neposuzuje dálkovou viditelnost nočního osvětlení, nehodnotí kumulativní působení blikajících světel ani objektivně neposuzuje dopady na noční krajinný ráz. SEA současně nehodnotí vlivy na vnímání krajiny obyvateli, narušení nočního panoramatu, ztrátu přirozené tmavé krajiny ani dopady na rekreační a estetickou hodnotu území. Významný je i kumulativní charakter navrhovaného zásahu. V případě realizace celé soustavy AOV47–AOV50 může vzniknout rozsáhlý pás blikajících technických dominant, viditelný na velké vzdálenosti, který zásadně změní dosavadní noční charakter krajiny. Strategie ochrany krajinného rázu Kraje Vysočina (SOKR, 2024) přitom chrání: harmonické měřítko krajiny, krajinné scenérie, obraz sídel v krajině, pohledově exponované prostory a charakter krajinného panoramatu.	

Poř.č.	Připomínkové místo	Číslo jednací	Článek	AO	Připomínka	Vyhodnocení
					Dokumentace SEA však noční podobu krajiny prakticky vůbec nehodnotí. Studie Falchi et al. (2016) současně potvrzuje, že rozsáhlé technické osvětlení významně přispívá ke kumulativnímu světelnému znečištění a ovlivňuje kvalitu nočního prostředí v regionálním měřítku. Studie Kyba et al. (2017) potvrzuje, že umělé noční osvětlení představuje významný zásah do krajinného prostředí a vede ke ztrátě přirozené tmavé krajiny i změně vnímání krajinného prostoru. Studie Svensson et al. (2023) dále potvrzuje, že blikající překážkové osvětlení vysokých větrných elektráren významně ovlivňuje vnímání noční krajiny a zesiluje vizuální dominanci větrných parků. Dokumentace SEA však tyto dopady objektivně nehodnotí, metodicky nevysvětluje ani neprokazuje jejich přijatelnost. Výsledné hodnocení vlivů na krajinný ráz je proto nepřezkoumatelné a neodpovídá skutečnému rozsahu zásahu do noční krajiny regionu. Takový postup je v rozporu se zákonem č. 114/1992 Sb., o ochraně přírody a krajiny, s § 12 ochrany krajinného rázu, s Evropskou úmluvou o krajině (2000), s principem ochrany krajinného rázu, s principem prevence a s požadavkem objektivního a transparentního hodnocení vlivů koncepce. Dokumentace SEA je proto v této části nepřezkoumatelná. **<u>Návrh řešení:</u>** Požaduji přepracování hodnocení vlivů akcelerační oblasti AOV47 – Bukovec na noční krajinu a doplnění objektivního hodnocení světelného znečištění a kumulativní světelné zátěže širšího území. Současně požaduji doplnění modelu noční viditelnosti, hodnocení překážkového osvětlení, posouzení dálkové viditelnosti blikajících světel, objektivní vyhodnocení ztráty tmavé krajiny, hodnocení kumulativních světelných dopadů soustavy AOV47–AOV50 a transparentní posouzení přijatelnosti zásahu do noční krajiny regionu. Pokud nebude možné uvedené nedostatky objektivně a přezkoumatelně odstranit, požaduji vypuštění širším území vzniknout soustava přibližně 88 větrných elektráren. Takové stavby představují dominantní technické objekty viditelné na značné vzdálenosti a zásadně ovlivňují horizonty, siluety sídel, krajinné panorama, historické pohledové vazby i celkové vnímání krajinného prostoru. Dokumentace SEA však neobsahuje realistické simulace těchto dopadů, neposuzuje viditelnost z konkrétních obcí, nehodnotí dálkové pohledy ani objektivně neposuzuje vznik technické dominance nad kulturní krajinou. Významné je i to, že SEA pracuje pouze s omezenými mapovými podklady a neobsahuje použitelný regionální model viditelnosti pro stavby o výšce až 250 metrů. Bez takového modelu však nelze objektivně vyhodnotit rozsah vizuálního zásahu, krajinnou dominanci, dálkovou viditelnost ani skutečný rozsah kumulativních vizuálních dopadů. Dokumentace současně neumožňuje veřejnosti objektivně posoudit skutečný rozsah zásahu, dopady na panorama krajiny, změnu horizontů ani proměnu krajinného charakteru. To představuje závažný problém přezkoumatelnosti SEA. Strategie ochrany krajinného rázu Kraje Vysočina (SOKR, 2024) přitom výslovně chrání pohledově exponované prostory, harmonické měřítko krajiny, krajinné horizonty, kulturní dominanty a obraz sídel v krajině. Generel krajinného rázu Jihočeského kraje současně chrání charakteristické krajinné prostory jako reprezentativní segmenty jihočeské krajiny s nejvýraznějším krajinným rázem, včetně harmonického měřítka krajiny, krajinných horizontů, kulturních dominant, historických pohledových vazeb, výrazných scenérií a kulturní identity území. Dokument výslovně uvádí, že jde o *„nejhodnotnější části s nejvýraznějším krajinným rázem"* a o území představující *„symboly jihočeské krajiny"*. Dokumentace SEA však bez objektivního vizuálního modelování není schopna prokázat, že tyto hodnoty nebudou významně narušeny. Historic England (2021) současně doporučuje používání realistických vizualizací, panoramatických simulací, analýz dálkových pohledů a objektivního hodnocení dálkové viditelnosti u rozsáhlých větrných parků. Studie Guan et al. (2022) současně potvrzuje, že bez regionálního modelování viditelnosti nelze objektivně vyhodnotit kumulativní vizuální dopady soustav větrných elektráren. Studie Svensson et al. (2023) potvrzuje, že kvalitní vizuální modelování je zásadní podmínkou objektivního hodnocení dopadů větrných elektráren na krajinný ráz a veřejné posouzení přijatelnosti záměru. Dokumentace SEA však tyto požadavky nesplňuje, objektivní vizuální model neobsahuje a neumožňuje transparentní přezkoumání skutečných krajinných dopadů návrhu. Výsledné hodnocení vlivů na krajinný ráz je proto nepřezkoumatelné a metodicky nedostatečné.	

Poř.č.	Připomínkové místo	Číslo jednací	Článek	AO	Připomínka	Vyhodnocení
					Takový postup je v rozporu se zákonem č. 100/2001 Sb., o posuzování vlivů na životní prostředí, se zákonem č. 114/1992 Sb., o ochraně přírody a krajiny, s § 12 ochrany krajinného rázu, s Evropskou úmluvou o krajině (2000), s principem prevence, s požadavkem přezkoumatelnosti SEA a s požadavkem objektivního a transparentního hodnocení vlivů koncepce. Dokumentace SEA je proto v této části nepřezkoumatelná. Návrh řešení: Požaduji přepracování hodnocení vizuálních dopadů akcelerační oblasti AOV47 – Bukovec a doplnění objektivního regionálního modelu viditelnosti navržených větrných elektráren. Současně požaduji doplnění realistických fotomontáží, panoramatických vizualizací, analýzy dálkových pohledů pro výšku 250 metrů, simulací z klíčových pohledových lokalit, hodnocení dálkové viditelnosti, objektivního posouzení vizuální dominance a transparentního vyhodnocení kumulativních vizuálních dopadů celé soustavy AOV47–AOV50. Pokud nebude možné uvedené nedostatky objektivně a přezkoumatelně odstranit, požaduji vypuštění akcelerační oblasti AOV47 – Bukovec a souvisejícího územního opatření z návrhu Změny č. 2 Územního rozvojového plánu ČR. Zdroje: KRAJ VYSOČINA. Strategie ochrany krajinného rázu Kraje Vysočina (SOKR), oblast krajinného rázu CZ0610-OB015 Pacovsko, revize 2024. [online]. Dostupné z: https://www.kr-vysocina.cz/assets/File.ashx?id_org=450008&id_dokumenty=4125556. [cit. 17. 5. 2026]. JIHOČESKÝ KRAJ. Generel krajinného rázu Jihočeského kraje. [online]. České Budějovice: Jihočeský kraj, 2009. Dostupné z: https://geoportal.kraj-jhocesky.gov.cz/portal/Media/Stary_portal/up_ostatni/generel_krajinneho_razu/jc_kraj_generel_krajinneho_razu_a4.pdf. [cit. 17. 5. 2026]. HISTORIC ENGLAND. Commercial Renewable Energy Development and the Historic Environment. Historic England Advice Note 15 [online]. 2021. Dostupné z: https://historicengland.org.uk/images-books/publications/commercial-renewable-energy-development-historic-environment-advice-note-15/. [cit. 17. 5. 2026]. SVENSSON, J. et al. Wind power distribution across subalpine, boreal, and temperate landscapes: challenges for sustainable planning [online]. Ecology and Society, 2023. Dostupné z: https://ecologyandsociety.org/vol28/iss4/art18/. [cit. 17. 5. 2026]. GUAN, J. et al. Landscape Visual Impact Evaluation for Onshore Wind Farm [online]. ISPRS International Journal of Geo-Information, 2022. Dostupné z: https://www.mdpi.com/2220-9964/11/12/594. [cit. 17. 5. 2026]. ČESKÁ REPUBLIKA. Zákon č. 100/2001 Sb., o posuzování vlivů na životní prostředí [online]. Dostupné z: https://www.zakonyprolidi.cz/cs/2001-100. [cit. 17. 5. 2026]. ČESKÁ REPUBLIKA. Zákon č. 114/1992 Sb., o ochraně přírody a krajiny [online]. Dostupné z: https://www.zakonyprolidi.cz/cs/1992-114. [cit. 17. 5. 2026]. RADA EVROPY. Evropská úmluva o krajině [online]. Florencie, 2000. Dostupné z: https://www.coe.int/en/web/landscape. [cit. 17. 5. 2026]. **6.6.11 Světelné znečištění a ztráta noční krajiny** **Dokumentace SEA nedostatečně hodnotí dopady navržené akcelerační oblasti AOV47 – Bukovec na noční krajinu, tmavou krajinu, noční panorama a kumulativní světelnou zátěž území.** **Dokumentace současně nehodnotí překážkové osvětlení větrných elektráren, neposuzuje blikající výstražná světla, nehodnotí noční dálkovou viditelnost soustavy větrných elektráren ani objektivně neposuzuje ztrátu tmavé krajiny a změnu nočního charakteru území.** To je zvlášť významné vzhledem k rozsahu navrhovaného zásahu. SEA totiž připouští možnost výstavby až 33 větrných elektráren o výšce až 250 metrů v rámci AOV47 – Bukovec, přičemž v kombinaci s AOV48–AOV50 může v širším území vzniknout soustava přibližně 88 větrných elektráren. Taková soustava větrných elektráren bude vyžadovat překážkové osvětlení, synchronizované blikající výstražné systémy a trvalé noční světelné značení. Výsledkem bude vznik nového technického nočního horizontu, výrazná proměna nočního panoramatu, narušení charakteru tmavé krajiny a významná kumulativní světelná zátěž v regionálním měřítku. Dokumentace SEA však neobsahuje model světelného znečištění, neposuzuje dálkovou viditelnost nočního osvětlení, nehodnotí kumulativní působení blikajících světel ani objektivně neposuzuje dopady na noční krajinný ráz.	

Poř.č.	Připomínkové místo	Číslo jednací	Článek	AO	Připomínka	Vyhodnocení
					SEA současně nehodnotí vlivy na vnímání krajiny obyvateli, narušení nočního panoramatu, ztrátu přirozené tmavé krajiny ani dopady na rekreační a estetickou hodnotu území. Významný je i kumulativní charakter navrhovaného zásahu. V případě realizace celé soustavy AOV47–AOV50 může vzniknout rozsáhlý pás blikajících technických dominant, viditelný na velké vzdálenosti, který zásadně změní dosavadní noční charakter krajiny. Strategie ochrany krajinného rázu Kraje Vysočina (SOKR, 2024) přitom chrání: harmonické měřítko krajiny, krajinné scenérie, obraz sídel v krajině, pohledově exponované prostory a charakter krajinného panoramatu. Dokumentace SEA však noční podobu krajiny prakticky vůbec nehodnotí. Studie Falchi et al. (2016) současně potvrzuje, že rozsáhlé technické osvětlení významně přispívá ke kumulativnímu světelnému znečištění a ovlivňuje kvalitu nočního prostředí v regionálním měřítku. Studie Kyba et al. (2017) potvrzuje, že umělé noční osvětlení představuje významný zásah do krajinného prostředí a vede ke ztrátě přirozené tmavé krajiny i změně vnímání krajinného prostoru. Studie Svensson et al. (2023) dále potvrzuje, že blikající překážkové osvětlení vysokých větrných elektráren významně ovlivňuje vnímání noční krajiny a zesiluje vizuální dominanci větrných parků. Dokumentace SEA však tyto dopady objektivně nehodnotí, metodicky nevysvětluje ani neprokazuje jejich přijatelnost. Výsledné hodnocení vlivů na krajinný ráz je proto nepřezkoumatelné a neodpovídá skutečnému rozsahu zásahu do noční krajiny regionu. Takový postup je v rozporu se zákonem č. 114/1992 Sb., o ochraně přírody a krajiny, s § 12 ochrany krajinného rázu, s Evropskou úmluvou o krajině (2000), s principem ochrany krajinného rázu, s principem prevence a s požadavkem objektivního a transparentního hodnocení vlivů koncepce. Dokumentace SEA je proto v této části nepřezkoumatelná. Návrh řešení: Požaduji přepracování hodnocení vlivů akcelerační oblasti AOV47 – Bukovec na noční krajinu a doplnění objektivního hodnocení světelného znečištění a kumulativní světelné zátěže širšího území. Současně požaduji doplnění modelu noční viditelnosti, hodnocení překážkového osvětlení, posouzení dálkové viditelnosti blikajících světel, objektivní vyhodnocení ztráty tmavé krajiny, hodnocení kumulativních světelných dopadů soustavy AOV47–AOV50 a transparentní posouzení přijatelnosti zásahu do noční krajiny regionu. Pokud nebude možné uvedené nedostatky objektivně a přezkoumatelně odstranit, požaduji vypuštění akcelerační oblasti AOV47 – Bukovec a souvisejícího územního opatření z návrhu Změny č. 2 Územního rozvojového plánu ČR. Zdroje: KRAJ VYSOČINA. Strategie ochrany krajinného rázu Kraje Vysočina (SOKR), oblast krajinného rázu CZ0610-OB015 Pacovsko, revize 2024. [online]. Dostupné z: https://www.kr-vysocina.cz/assets/File.ashx?id_org=450008&id_dokumenty=4125556. [cit. 17. 5. 2026]. FALCHI, Fabio et al. The new world atlas of artificial night sky brightness [online]. Science Advances, 2016. Dostupné z: https://www.science.org/doi/10.1126/sciadv.1600377. [cit. 17. 5. 2026]. KYBA, Christopher C. M. et al. Artificially lit surface of Earth at night increasing in radiance and extent [online]. Science Advances, 2017. Dostupné z: https://www.science.org/doi/10.1126/sciadv.1701528. [cit. 17. 5. 2026]. SVENSSON, J. et al. Wind power distribution across subalpine, boreal, and temperate landscapes: challenges for sustainable planning [online]. Ecology and Society, 2023. Dostupné z: https://ecologyandsociety.org/vol28/iss4/art18/. [cit. 17. 5. 2026]. ČESKÁ REPUBLIKA. Zákon č. 114/1992 Sb., o ochraně přírody a krajiny [online]. Dostupné z: https://www.zakonyprolidi.cz/cs/1992-114. [cit. 17. 5. 2026]. RADA EVROPY. Evropská úmluva o krajině [online]. Florencie, 2000. Dostupné z: https://www.coe.int/en/web/landscape. [cit. 17. 5. 2026]. **<u>6.6.12 Zásah do rekreační a estetické funkce krajiny</u>** **Dokumentace SEA nedostatečně hodnotí dopady navržené akcelerační oblasti AOV47 – Bukovec na rekreační a estetickou funkci krajiny, turistický potenciál území a venkovský charakter krajiny. Dokumentace současně nehodnotí dopady na rekreační využívání území, neposuzuje změnu estetické hodnoty krajiny, nehodnotí atraktivitu venkovské krajiny ani objektivně neposuzuje dopady industrializace krajiny na rekreační potenciál regionu.**	

Poř.č.	Připomínkové místo	Číslo jednací	Článek	AO	Připomínka	Vyhodnocení
					Dotčené území přitom představuje krajinu s vysokou estetickou hodnotou, s dochovaným venkovským charakterem, s významnými pohledovými horizonty, s kulturně-historickými dominantami a s rekreačním a turistickým využitím. Jedná se o krajinu využívanou pro pěší turistiku, cykloturistiku, rekreační pobyty, individuální rekreaci a venkovský cestovní ruch. Dokumentace SEA však neobsahuje objektivní hodnocení rekreační funkce krajiny, neposuzuje změnu vnímání krajiny návštěvníky, nehodnotí dopady na estetickou kvalitu území ani objektivně neposuzuje změnu atraktivity krajiny po industrializaci prostoru větrnými elektrárnami. To je zvlášť významné vzhledem k rozsahu navrhovaného zásahu. SEA totiž připouští možnost výstavby až 33 větrných elektráren o výšce až 250 metrů v rámci AOV47 – Bukovec, přičemž v kombinaci s AOV48–AOV50 může v širším území vzniknout soustava přibližně 88 větrných elektráren. Takový rozsah výstavby zásadně mění charakter krajiny, vytváří nový technický horizont, oslabuje estetickou hodnotu území a proměňuje venkovskou kulturní krajinu v technicky dominovaný prostor. Dokumentace SEA však nehodnotí ztrátu venkovského charakteru krajiny, neposuzuje dopady na turistickou atraktivitu regionu, nehodnotí zásah do rekreační krajiny ani objektivně neposuzuje dlouhodobé dopady na estetické vnímání prostoru. Strategie ochrany krajinného rázu Kraje Vysočina (SOKR, 2024) přitom chrání harmonické měřítko krajiny, krajinné scenérie, obraz sídel v krajině, pohledově exponované prostory a estetické hodnoty krajiny. Obdobně Generel krajinného rázu Jihočeského kraje chrání charakteristické krajinné prostory jako reprezentativní segmenty jihočeské krajiny s nejvýraznějším krajinným rázem, výraznými scenériemi, kulturními dominantami, historickými pohledovými vazbami a kulturní identitou představující symboly jihočeské krajiny. Dokumentace SEA však rekreační a estetickou funkci krajiny objektivně nehodnotí. Studie Frantál a Kunc (2011) potvrzuje, že rozsáhlé koncentrace větrných elektráren mohou významně narušit rekreační a estetickou hodnotu krajiny, zejména v územích s dochovaným venkovským charakterem a vysokou krajinářskou hodnotou. Studie Pasqualetti (2011) dále upozorňuje, že industrializace kulturní krajiny větrnými parky významně mění estetické vnímání prostoru a může vést ke ztrátě identity tradiční venkovské krajiny. Studie Westlund a Wilhelmsson (2021) současně potvrzuje, že dominantní technické struktury v krajině mohou negativně ovlivňovat subjektivní vnímání kvality prostředí, atraktivitu rekreačního území i způsob, jakým návštěvníci krajinu vnímají. Dokumentace SEA však tyto dopady objektivně nehodnotí, metodicky nevysvětluje ani neprokazuje jejich přijatelnost. Výsledné hodnocení vlivů na krajinný ráz je proto nepřezkoumatelné a neodpovídá skutečnému rozsahu zásahu do rekreační a estetické funkce krajiny. Takový postup je v rozporu se zákonem č. 114/1992 Sb., o ochraně přírody a krajiny, s § 12 ochrany krajinného rázu, s Evropskou úmluvou o krajině (2000), s principem ochrany kulturní krajiny, s principem prevence, s cíli územního plánování podle stavebního zákona a s požadavkem objektivního a transparentního hodnocení vlivů koncepce. Dokumentace SEA je proto v této části nepřezkoumatelná. **<u>Návrh řešení:</u>** Požaduji přepracování hodnocení vlivů akcelerační oblasti AOV47 – Bukovec na rekreační a estetickou funkci krajiny a doplnění objektivního hodnocení dopadů na turistický a rekreační potenciál území. Současně požaduji objektivní vyhodnocení změny estetické hodnoty krajiny, posouzení dopadů na venkovský charakter území, hodnocení zásahu do rekreační krajiny, posouzení vlivů na turistickou atraktivitu regionu, objektivní vyhodnocení změny vnímání krajiny návštěvníky a transparentní posouzení přijatelnosti industrializace krajiny z hlediska rekreačního využití území. Pokud nebude možné uvedené nedostatky objektivně a přezkoumatelně odstranit, požaduji vypuštění akcelerační oblasti AOV47 – Bukovec a souvisejícího územního opatření z návrhu Změny č. 2 Územního rozvojového plánu ČR. Zdroje: KRAJ VYSOČINA. Strategie ochrany krajinného rázu Kraje Vysočina (SOKR), oblast krajinného rázu CZ0610-OB015 Pacovsko, revize 2024. [online]. Dostupné z: https://www.kr-vysocina.cz/assets/File.ashx?id_org=450008&id_dokumenty=4125556. [cit. 17. 5. 2026]. JIHOČESKÝ KRAJ. Generel krajinného rázu Jihočeského kraje. [online]. České Budějovice: Jihočeský kraj, 2009. Dostupné z: https://geoportal.kraj-	

Poř.č.	Připomínkové místo	Číslo jednací	Článek	AO	Připomínka	Vyhodnocení
					jihocesky.gov.cz/portal/Media/Stary_portal/up_ostatni/generel_krajinneho_razu/jc_kraj_generel_krajinneho_razu_a4.pdf. [cit. 17. 5. 2026]. FRANTÁL, Bohumil; KUNC, Josef. Wind turbines in tourism landscapes: Czech Experience [online]. Annals of Tourism Research, 2011. Dostupné z: https://www.sciencedirect.com/science/article/abs/pii/S0160738310001271. [cit. 17. 5. 2026]. PASQUALETTI, Martin J. Opposing Wind Energy Landscapes: A Search for Common Cause [online]. Annals of the Association of American Geographers, 2011. Dostupné z: https://www.tandfonline.com/doi/abs/10.1080/00045608.2011.568879. [cit. 17. 5. 2026]. WESTLUND, Hans; WILHELMSSON, Mats. The Socio-Economic Cost of Wind Turbines: A Swedish Case Study [online]. Sustainability, 2021. Dostupné z: https://www.mdpi.com/2071-1050/13/12/6892. [cit. 17. 5. 2026]. ČESKÁ REPUBLIKA. Zákon č. 114/1992 Sb., o ochraně přírody a krajiny [online]. Dostupné z: https://www.zakonyprolidi.cz/cs/1992-114. [cit. 17. 5. 2026]. RADA EVROPY. Evropská úmluva o krajině [online]. Florencie, 2000. Dostupné z: https://www.coe.int/en/web/landscape. [cit. 17. 5. 2026]. **6.6.13 Absence transparentní metodiky hodnocení krajinného rázu** **Dokumentace SEA neobsahuje transparentní, objektivní a přezkoumatelnou metodiku hodnocení vlivů navržené akcelerační oblasti AOV47 – Bukovec na krajinný ráz.** **Dokumentace současně neobsahuje jasná kritéria hodnocení, neuvádí limity přijatelnosti zásahů, nevysvětluje způsob bodového hodnocení ani objektivně nezdůvodňuje výsledné hodnocení vlivů jako pouze „mírně negativních".** Není zřejmé, zda hodnocení krajinného rázu vychází z podrobného terénního hodnocení a místních charakteristik území, nebo převážně z obecného mapového vyhodnocení. Při existenci významných nejistot v hodnocení krajinných dopadů nelze automaticky vycházet z předpokladu jejich nevýznamnosti. Navržené podmínky neumožňují ověřit, jak bude skutečně dosaženo ochrany krajinného rázu. To představuje závažnou metodickou, právní i procesní vadu dokumentace SEA. SEA sama přitom popisuje významné zásahy do krajinných horizontů, vznik nových výškových dominant, narušení historických pohledových vazeb, oslabení kulturních dominant, zásahy do krajinných scenérií, změnu charakteru krajiny i kumulativní působení rozsáhlé soustavy větrných elektráren. Současně připouští významné dálkové vizuální působení, zásahy do kulturní krajiny, i vznik nových dominant v území. Přesto dokumentace bez objektivního odborného vysvětlení uzavírá, že vliv na krajinný ráz bude pouze: *„mírně negativní"*. SEA však nevysvětluje metodiku tohoto závěru, neuvádí kritéria hodnocení, neobsahuje prahové hodnoty přijatelnosti ani objektivně neprokazuje, proč jsou tak rozsáhlé zásahy hodnoceny pouze jako *„mírně negativní"*. To je zvlášť významné vzhledem k rozsahu navrhovaného zásahu. SEA totiž připouští možnost výstavby až 33 větrných elektráren o výšce až 250 metrů, přičemž v kombinaci s AOV48–AOV50 může v širším území vzniknout soustava přibližně 88 větrných elektráren. Dokumentace SEA přitom neobsahuje objektivní regionální vizuální model, nehodnotí regionální krajinnou Strategie ochrany krajinného rázu Kraje Vysočina (SOKR, 2024) přitom chrání harmonické měřítko krajiny, krajinné scenérie, obraz sídel v krajině, pohledově exponované prostory a estetické hodnoty krajiny. Obdobně Generel krajinného rázu Jihočeského kraje chrání charakteristické krajinné prostory jako reprezentativní segmenty jihočeské krajiny s nejvýraznějším krajinným rázem, výraznými scenériemi, kulturními dominantami, historickými pohledovými vazbami a kulturní identitou představující symboly jihočeské krajiny. Dokumentace SEA však rekreační a estetickou funkci krajiny objektivně nehodnotí. Studie Frantál a Kunc (2011) potvrzuje, že rozsáhlé koncentrace větrných elektráren mohou významně narušit rekreační a estetickou hodnotu krajiny, zejména v územích s dochovaným venkovským charakterem a vysokou krajinářskou hodnotou. Studie Pasqualetti (2011) dále upozorňuje, že industrializace kulturní krajiny větrnými parky významně mění estetické vnímání prostoru a může vést ke ztrátě identity tradiční venkovské krajiny. Studie Westlund a Wilhelmsson (2021) současně potvrzuje, že dominantní technické struktury v krajině mohou negativně ovlivňovat subjektivní vnímání kvality prostředí, atraktivitu rekreačního území i způsob, jakým návštěvníci krajinu vnímají.	

Poř.č.	Připomínkové místo	Číslo jednací	Článek	AO	Připomínka	Vyhodnocení
					Dokumentace SEA však tyto dopady objektivně nehodnotí, metodicky nevysvětluje ani neprokazuje jejich přijatelnost. Výsledné hodnocení vlivů na krajinný ráz je proto nepřezkoumatelné a neodpovídá skutečnému rozsahu zásahu do rekreační a estetické funkce krajiny. Takový postup je v rozporu se zákonem č. 114/1992 Sb., o ochraně přírody a krajiny, s § 12 ochrany krajinného rázu, s Evropskou úmluvou o krajině (2000), s principem ochrany kulturní krajiny, s principem prevence, s cíli územního plánování podle stavebního zákona a s požadavkem objektivního a transparentního hodnocení vlivů koncepce. Dokumentace SEA je proto v této části nepřezkoumatelná. Návrh řešení: Požaduji přepracování hodnocení vlivů akcelerační oblasti AOV47 – Bukovec na rekreační a estetickou funkci krajiny a doplnění objektivního hodnocení dopadů na turistický a rekreační potenciál území. Současně požaduji objektivní vyhodnocení změny estetické hodnoty krajiny, posouzení dopadů na venkovský charakter území, hodnocení zásahu do rekreační krajiny, posouzení vlivů na turistickou atraktivitu regionu, objektivní vyhodnocení změny vnímání krajiny návštěvníky a transparentní posouzení přijatelnosti industrializace krajiny z hlediska rekreačního využití území. Pokud nebude možné uvedené nedostatky objektivně a přezkoumatelně odstranit, požaduji vypuštění akcelerační oblasti AOV47 – Bukovec a souvisejícího územního opatření z návrhu Změny č. 2 Územního rozvojového plánu ČR. Zdroje: KRAJ VYSOČINA. Strategie ochrany krajinného rázu Kraje Vysočina (SOKR), oblast krajinného rázu CZ0610-OB015 Pacovsko, revize 2024. [online]. Dostupné z: https://www.kr-vysocina.cz/assets/File.ashx?id_org=450008&id_dokumenty=4125556. [cit. 17. 5. 2026]. JIHOČESKÝ KRAJ. Generel krajinného rázu Jihočeského kraje. [online]. České Budějovice: Jihočeský kraj, 2009. Dostupné z: https://geoportal.kraj-jhocesky.gov.cz/portal/Media/Stary_portal/up_ostatni/generel_krajinneho_razu/jc_kraj_generel_krajinneho_razu_a4.pdf. [cit. 17. 5. 2026]. FRANTÁL, Bohumil; KUNC, Josef. Wind turbines in tourism landscapes: Czech Experience [online]. Annals of Tourism Research, 2011. Dostupné z: https://www.sciencedirect.com/science/article/abs/pii/S0160738310001271. [cit. 17. 5. 2026]. PASQUALETTI, Martin J. Opposing Wind Energy Landscapes: A Search for Common Cause [online]. Annals of the Association of American Geographers, 2011. Dostupné z: https://www.tandfonline.com/doi/abs/10.1080/00045608.2011.568879. [cit. 17. 5. 2026]. WESTLUND, Hans; WILHELMSSON, Mats. The Socio-Economic Cost of Wind Turbines: A Swedish Case Study [online]. Sustainability, 2021. Dostupné z: https://www.mdpi.com/2071-1050/13/12/6892. [cit. 17. 5. 2026]. ČESKÁ REPUBLIKA. Zákon č. 114/1992 Sb., o ochraně přírody a krajiny [online]. Dostupné z: https://www.zakonyprolidi.cz/cs/1992-114. [cit. 17. 5. 2026]. RADA EVROPY. Evropská úmluva o krajině [online]. Florencie, 2000. Dostupné z: https://www.coe.int/en/web/landscape. [cit. 17. 5. 2026]. **6.6.13 Absence transparentní metodiky hodnocení krajinného rázu** **Dokumentace SEA neobsahuje transparentní, objektivní a přezkoumatelnou metodiku hodnocení vlivů navržené akcelerační oblasti AOV47 – Bukovec na krajinný ráz.** **Dokumentace současně neobsahuje jasná kritéria hodnocení, neuvádí limity přijatelnosti zásahů, nevysvětluje způsob bodového hodnocení ani objektivně nezdůvodňuje výsledné hodnocení vlivů jako pouze „mírně negativních".** Není zřejmé, zda hodnocení krajinného rázu vychází z podrobného terénního hodnocení a místních charakteristik území, nebo převážně z obecného mapového vyhodnocení. Při existenci významných nejistot v hodnocení krajinných dopadů nelze automaticky vycházet z předpokladu jejich nevýznamnosti. Navržené podmínky neumožňují ověřit, jak bude skutečně dosaženo ochrany krajinného rázu. To představuje závažnou metodickou, právní i procesní vadu dokumentace SEA. SEA sama přitom popisuje významné zásahy do krajinných horizontů, vznik nových výškových dominant, narušení historických pohledových vazeb, oslabení kulturních dominant, zásahy do krajinných scenérií, změnu charakteru krajiny i kumulativní působení rozsáhlé soustavy větrných elektráren. Současně připouští významné dálkové vizuální působení, zásahy do kulturní krajiny, i vznik nových dominant v	

Poř.č.	Připomínkové místo	Číslo jednací	Článek	AO	Připomínka	Vyhodnocení
					území. Přesto dokumentace bez objektivního odborného vysvětlení uzavírá, že vliv na krajinný ráz bude pouze: *„mírně negativní"*. SEA však nevysvětluje metodiku tohoto závěru, neuvádí kritéria hodnocení, neobsahuje prahové hodnoty přijatelnosti ani objektivně neprokazuje, proč jsou tak rozsáhlé zásahy hodnoceny pouze jako *„mírně negativní"*. To je zvlášť významné vzhledem k rozsahu navrhovaného zásahu. SEA totiž připouští možnost výstavby až 33 větrných elektráren o výšce až 250 metrů, přičemž v kombinaci s AOV48–AOV50 může v širším území vzniknout soustava přibližně 88 větrných elektráren. Dokumentace SEA přitom neobsahuje objektivní regionální vizuální model, nehodnotí regionální krajinnou saturaci, neposuzuje synergické vizuální efekty, neobsahuje realistické vizualizace ani nehodnotí přijatelnost industrializace krajiny v regionálním měřítku. Výsledné bodové hodnocení je proto netransparentní, metodicky nevysvětlené a nepřezkoumatelné. Strategie ochrany krajinného rázu Kraje Vysočina (SOKR, 2024) přitom pracuje s konkrétními principy ochrany krajiny, s ochranou harmonického měřítka, s ochranou horizontů, s ochranou kulturních dominant a s ochranou pohledově exponovaných prostorů. Dokumentace SEA však nevysvětluje vztah svého hodnocení k těmto principům, neuvádí metodiku vyhodnocení souladu ani objektivně neposuzuje míru zásahu do chráněných hodnot krajiny. Krajský úřad Jihočeského kraje (2026) současně výslovně upozorňuje, že odborné krajinné podklady: *„nebyly v rámci stanovení podmínek a zmírňujících opatření pro AOV47 Bukovec nijak zohledněny."* Dokumentace SEA tak nepracuje transparentně s krajskými podklady, nevysvětluje metodiku hodnocení ani neumožňuje objektivní přezkoumání závěrů. Metodická doporučení SEA (2015) přitom požadují transparentnost hodnocení, objektivní zdůvodnění závěrů, přezkoumatelnost výsledků a jasné odůvodnění významnosti vlivů. Dokumentace SEA však tyto požadavky nesplňuje. Studie Pasqualetti (2011) a Guan et al. (2022) současně potvrzují, že hodnocení krajinných dopadů větrných elektráren musí zahrnovat regionální měřítko, kumulativní vizuální dopady, změnu identity krajiny a objektivní hodnocení dominance technických struktur v krajině. Dokumentace SEA však neobsahuje objektivní metodické vyhodnocení těchto faktorů, nevysvětluje použitou metodiku ani neprokazuje přezkoumatelnost výsledného hodnocení. Výsledné hodnocení vlivů na krajinný ráz je proto nepřezkoumatelné, metodicky nedostatečné a v rozporu se skutkovými zjištěními uvedenými v samotné dokumentaci. Takový postup je v rozporu se zákonem č. 100/2001 Sb., o posuzování vlivů na životní prostředí, se zákonem č. 114/1992 Sb., o ochraně přírody a krajiny, s požadavkem přezkoumatelnosti správních podkladů, s principem prevence, s Evropskou úmluvou o krajině (2000), s metodickými požadavky SEA a s požadavkem objektivního a transparentního hodnocení vlivů koncepce. Dokumentace SEA je proto v této části nepřezkoumatelná. **<u>Návrh řešení:</u>** Požaduji přepracování metodiky hodnocení vlivů akcelerační oblasti AOV47 – Bukovec na krajinný ráz a doplnění transparentního a objektivního metodického odůvodnění výsledného hodnocení. Současně požaduji jasné vymezení hodnoticích kritérií, stanovení limitů přijatelnosti zásahů, objektivní vysvětlení bodového hodnocení, doplnění regionálního vizuálního modelu, objektivní vyhodnocení kumulativních dopadů, transparentní posouzení souladu s krajskými krajinnými podklady a přezkoumatelné zdůvodnění závěrů SEA. Pokud nebude možné uvedené nedostatky objektivně a přezkoumatelně odstranit, požaduji vypuštění akcelerační oblasti AOV47 – Bukovec a souvisejícího územního opatření z návrhu Změny č. 2 Územního rozvojového plánu ČR. Zdroje: KRAJ VYSOČINA. Strategie ochrany krajinného rázu Kraje Vysočina (SOKR), oblast krajinného rázu CZ0610-OB015 Pacovsko, revize 2024. [online]. Dostupné z: https://www.kr-vysocina.cz/assets/File.ashx?id_org=450008&id_dokumenty=4125556. [cit. 17. 5. 2026]. KRAJSKÝ ÚŘAD JIHOČESKÝ KRAJ. Nesouhlasné stanovisko k územnímu opatření o podmínkách a zmírňujících opatřeních podle zákona o urychlení využívání obnovitelných zdrojů energie pro akcelerační oblast AOV47 Bukovec. Č.j. KUJCK 63817/2026, 14. 5. 2026. MINISTERSTVO ŽIVOTNÍHO PROSTŘEDÍ ČR. Metodická doporučení pro vyhodnocení vlivů politik územního rozvoje a územně plánovací dokumentace na životní prostředí (SEA) [online]. Věstník MŽP,	

Poř.č.	Připomínkové místo	Číslo jednací	Článek	AO	Připomínka	Vyhodnocení
					ročník XV, únor 2015, částka 2. Dostupné z: https://portal.cenia.cz/eiasea/dokumenty/sea_metodicka_doporuceni. [cit. 17. 5. 2026]. PASQUALETTI, Martin J. Opposing Wind Energy Landscapes: A Search for Common Cause [online]. Annals of the Association of American Geographers, 2011. Dostupné z: https://www.tandfonline.com/doi/abs/10.1080/00045608.2011.568879. [cit. 17. 5. 2026]. GUAN, J. et al. Landscape Visual Impact Evaluation for Onshore Wind Farm [online]. ISPRS International Journal of Geo-Information, 2022. Dostupné z: https://www.mdpi.com/2220-9964/11/12/594. [cit. 17. 5. 2026]. ČESKÁ REPUBLIKA. Zákon č. 100/2001 Sb., o posuzování vlivů na životní prostředí [online]. Dostupné z: https://www.zakonyprolidi.cz/cs/2001-100. [cit. 17. 5. 2026]. ČESKÁ REPUBLIKA. Zákon č. 114/1992 Sb., o ochraně přírody a krajiny [online]. Dostupné z: https://www.zakonyprolidi.cz/cs/1992-114. [cit. 17. 5. 2026]. RADA EVROPY. Evropská úmluva o krajině [online]. Florencie, 2000. Dostupné z: https://www.coe.int/en/web/landscape. [cit. 17. 5. 2026]. **6.7 Bezpečnost, letectví, obrana státu a integrovaný záchranný systém** **6.7.1 Nedostatečné posouzení vlivů na radarové systémy a bezpečnost leteckého provozu** **Dokumentace SEA neobsahuje odpovídající vyhodnocení dopadů akcelerační oblasti AOV47 – Bukovec na radarové systémy civilního a vojenského letectví ani na bezpečnost leteckého provozu. Návrh je proto v rozporu s principem prevence a požadavkem komplexního vyhodnocení bezpečnostních rizik strategické infrastruktury.** **Dokumentace současně neobsahuje radarové modelování, analýzu radarového clutteru, vyhodnocení Dopplerových efektů, analýzu radarových stínů ani regionální kumulativní hodnocení vlivů více větrných parků na radarovou infrastrukturu.** Studie Lemmon et al. (2008) potvrzuje, že rotující lopatky větrných elektráren mohou vytvářet falešné radarové cíle, Dopplerovské interference a rušivé radarové odrazy, které mohou maskovat skutečná letadla a snižovat schopnost radarové detekce. Studie MIT Lincoln Laboratory (2015) dále potvrzuje vznik radarových stínů a ztrátu sledování nízko letících objektů v oblastech s koncentrací větrných elektráren. Studie IEA Wind Task 34 (2023) potvrzuje, že radarové interference představují významné bezpečnostní riziko pro civilní letectví i systémy protivzdušné obrany. Ministerstvo obrany současně potvrzuje, že v části katastrálního území Bořetín a jeho okolí se nachází vzdušný prostor LKTSA27 Humpolec, zřízený Úřadem pro civilní letectví opatřením obecné povahy č. j. 0900-16-701, sp. zn. ODO/3-2016-ASM-OOP-1 ze dne 18. února 2016. Tento prostor byl uplatněn jako vymezené území Ministerstva obrany v rámci sledovaného jevu ÚAP 102a. Ministerstvo obrany současně uvádí, že vzdušný prostor je určen pro létání vojenských letadel v malých výškách, výškové omezení činí 300 ft (91 m) až 1000 ft (304 m), výškové limity staveb nelze předem závazně stanovit a každá plánovaná výstavba musí být posuzována individuálně. Dokumentace SEA však tyto skutečnosti objektivně nevyhodnocuje a neobsahuje bezpečnostní model vlivů větrných elektráren o výšce až 250 metrů na letecký provoz ani na vojenskou radarovou infrastrukturu. Takový postup je v rozporu se zákonem č. 49/1997 Sb., o civilním letectví, se zákonem č. 222/1999 Sb., o zajišťování obrany České republiky, s principem prevence bezpečnostních rizik a s požadavkem objektivního vyhodnocení bezpečnostních dopadů koncepce. Dokumentace SEA a územního opatření neřeší dopady § 41 odst. 1 písm c) zákona č. 49/1997 Sb. o civilním letectví. *(1) K povolení staveb a zařízení mimo ochranná pásma je nutný souhlas Úřadu a Ministerstva obrany, jestliže jde o* *a) stavby nebo zařízení vysoké 75 m a více nad terénem,* *b) stavby nebo zařízení vysoké 30 m a více na přirozených nebo umělých vyvýšeninách, které vyčnívají 75 m a výše nad okolní krajinu,* *c) zařízení, která mohou ohrozit bezpečnost letového provozu nebo rušit funkci leteckých palubních přístrojů a leteckých zabezpečovacích zařízení, zejména zařízení průmyslových závodů, vedení vysokého napětí a velmi vysokého napětí, energetická zařízení, větrné elektrárny a vysílací stanice.* Dokumentace SEA je proto v této části nepřezkoumatelná. Návrh řešení:	

Poř.č.	Připomínkové místo	Číslo jednací	Článek	AO	Připomínka	Vyhodnocení
					Požaduji doplnění odpovídajícího radarového modelování, vyhodnocení Dopplerových efektů, radarových stínů a falešných radarových cílů, posouzení kumulativních vlivů více větrných parků na radarovou infrastrukturu a doplnění bezpečnostního hodnocení vlivů na civilní i vojenské letectví včetně nízkých letů. Současně požaduji doplnění objektivního vyhodnocení vlivů na vzdušný prostor LKTSA27 Humpolec, sledované jevy ÚAP 102a a ÚAP 119 a na vojenské nízké lety v daném území. Pokud nebude možné uvedené nedostatky objektivně a přezkoumatelně odstranit, požaduji vypuštění akcelerační oblasti AOV47 – Bukovec a souvisejícího územního opatření z návrhu Změny č. 2 Územního rozvojového plánu ČR. Zdroje: LEMMON, J. J. et al. Assessment of the Effects of Wind Turbines on Air Traffic Control Radars [online]. NTIA, 2008. Dostupné z: https://its.ntia.gov/publications/download/TR-08-454.pdf. [cit. 17. 5. 2026]. MIT LINCOLN LABORATORY. Wind Turbine Interference Mitigation Study [online]. 2015. Dostupné z: https://www.ll.mit.edu/r-d/projects/wind-turbine-interference-mitigation-study. [cit. 17. 5. 2026]. IEA WIND TASK 34. Mitigation of Wind Turbine Impacts on Radar [online]. 2023. Dostupné z: https://iea-wind.org/wp-content/uploads/2023/10/83_Mitigation-of-WT-impacts-on-radar.pdf. [cit. 17. 5. 2026]. MINISTERSTVO OBRANY ČR. Stanovisko k vzdušnému prostoru LKTSA27 Humpolec a sledovaným jevům ÚAP 102a a ÚAP 119. Poskytnutí informací podle § 14 odst. 5 písm. d) zákona č. 106/1999 Sb., o svobodném přístupu k informacím, ve znění pozdějších předpisů. Čj. MO 430621/2026-8694. Praha, 29.4.2026. **<u>6.7.2 Nedostatečné posouzení dopadů na obranu státu a vojenské zájmy</u>** **Dokumentace SEA nedostatečně hodnotí dopady navržené akcelerační oblasti AOV47 – Bukovec na obranu státu a vojenské zájmy České republiky.** **Ministerstvo obrany potvrzuje, že v katastrálním území Bořetín a jeho okolí jsou zřízena omezující opatření z hlediska výškových limitů staveb k zajišťování obranyschopnosti státu. Jedná se konkrétně o omezující vzdušný prostor LKTSA27 Humpolec, který je určen a rezervován pro létání vojenských letadel v malých výškách v rozsahu 300 ft (91 m) až 1000 ft (304 m).** **Popsaný stav území je tedy v rozporu s § 4 odst. 1 ZOZE.** Ministerstvo obrany současně uvádí, že výškové limity staveb nelze předem závazně stanovit, každá plánovaná stavba musí být posuzována individuálně a ve vymezeném území Ministerstvo obrany posuzuje mimo jiné i větrné elektrárny. Dokumentace SEA však neobsahuje odpovídající hodnocení dopadů na vojenské radarové systémy, neposuzuje omezení vojenských letových aktivit, nehodnotí kumulativní koncentraci vysokých technických překážek ani neobsahuje scénářové bezpečnostní hodnocení krizových situací. **Současně dokumentace vůbec neřeší skutečnost, že pásmo nízkého přeletu TSA 27 se nachází v bezprostřední blízkosti území a v katastrálním území Chválkov u Kamenice nad Lipou a Drunče je dokonce v přímém dotyku s navrhovanou akcelerační oblastí. Dokumentace SEA ani dokumentace územního opatření tento bezpečnostní konflikt objektivně neřeší, hrozí potencionálně havárie. Prostor je vymezen od země.** 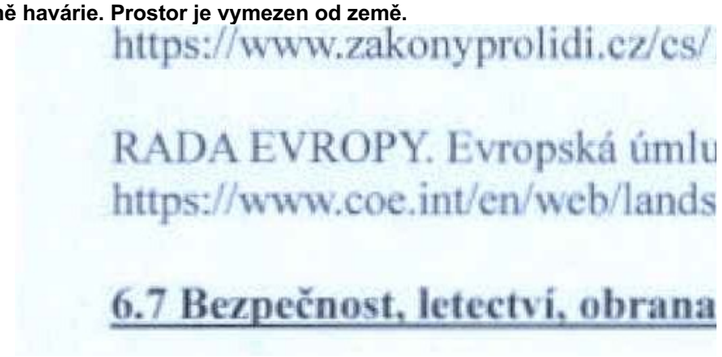 *Obr.: výřez letecké mapy vzdušných prostorů TSA se zónami LKTA, LKKDSI, LKSO a okolím Kamenice nad Lipou a Nové Včelnice, s legendou "TSA – Temporary Segregated Airspace – Dočasně vyhrazený vzdušný prostor"*	

Poř.č.	Připomínkové místo	Číslo jednací	Článek	AO	Připomínka	Vyhodnocení
					Takový postup je v rozporu se zákonem č. 222/1999 Sb., o zajišťování obrany České republiky, se zákonem č. 49/1997 Sb., o civilním letectví, s principem prevence bezpečnostních rizik a s požadavkem objektivního vyhodnocení dopadů na obranné zájmy státu. Dokumentace SEA je proto v této části nepřezkoumatelná. Návrh řešení: Požaduji doplnění odpovídajícího vyhodnocení dopadů na vojenské radarové systémy, vojenské nízké lety, obranné zájmy státu a bezpečnostní infrastrukturu a doplnění scénářového hodnocení bezpečnostních rizik. Současně požaduji doplnění objektivního vyhodnocení střetu akcelerační oblasti s vzdušným prostorem LKTSA27 Humpolec, se sledovanými jevy ÚAP 102a a ÚAP 119 a s pásmem nízkého přeletu v okolí katastrálního území Chválkov u Kamenice nad Lipou. Pokud nebude možné uvedené nedostatky objektivně a přezkoumatelně odstranit, požaduji vypuštění akcelerační oblasti AOV47 – Bukovec a souvisejícího územního opatření z návrhu Změny č. 2 Územního rozvojového plánu ČR. Zdroje: MINISTERSTVO OBRANY ČR. Stanovisko k vzdušnému prostoru LKTSA27 Humpolec a sledovaným jevům ÚAP 102a a ÚAP 119. Poskytnutí informací podle § 14 odst. 5 písm. d) zákona č. 106/1999 Sb., o svobodném přístupu k informacím, ve znění pozdějších předpisů. Čj. MO 430621/2026-8694. Praha, 29.4.2026. ČESKÁ REPUBLIKA. Zákon č. 222/1999 Sb., o zajišťování obrany České republiky [online]. Dostupné z: https://www.zakonyprolidi.cz/cs/1999-222. [cit. 17. 5. 2026]. ČESKÁ REPUBLIKA. Zákon č. 49/1997 Sb., o civilním letectví [online]. Dostupné z: https://www.zakonyprolidi.cz/cs/1997-49. [cit. 17. 5. 2026]. **6.7.3 Nedostatečné vyhodnocení rizik pro integrovaný záchranný systém** Dokumentace SEA neobsahuje adekvátní vyhodnocení dopadů navržené akcelerační oblasti AOV47 – Bukovec na fungování integrovaného záchranného systému (IZS), letecké záchranné služby ani zásahovou činnost složek požární ochrany. **Dokumentace současně nehodnotí dostupnost území při mimořádných událostech, neposuzuje komplikace zásahů hasičských a záchranných jednotek, neobsahuje scénáře havarijních stavů ani nevyhodnocuje kumulativní bezpečnostní rizika související s koncentrací vysokých technických staveb v lesní krajině.** Z podkladů přitom vyplývá, že více než 51 % území akcelerační oblasti tvoří souvislé lesní pozemky, území je přístupné převážně úzkými komunikacemi a v kombinaci s akceleračními oblastmi AOV48, AOV49 a AOV50 může vzniknout souvislý pás až 88 věží v krajině. Taková koncentrace překážek může významně komplikovat nízké lety vrtulníků, zásahy letecké záchranné služby, hašení lesních požárů ze vzduchu, evakuační operace i krizové zásahy při mimořádných událostech. Dokumentace současně vůbec neřeší turbulence a wake vortex efekty v okolí větrných elektráren, omezení manévrování vrtulníků, kumulativní vliv více větrných parků na bezpečnost leteckých zásahů ani komplikace zásahů v podmínkách zhoršené viditelnosti, silného větru nebo požárů. Odborné podklady EASA (2023) a IEA Wind potvrzují, že větrné elektrárny mohou významně komplikovat nízké lety vrtulníků a zásahy IZS, zejména v lesních a horských oblastech. Studie EASA (2023) potvrzuje, že největší rizika vznikají při nízkých letech podle pravidel VFR, zejména u vrtulníků záchranné služby, policie, armády a hasičských jednotek. **Zvukové záření (infrazvuk) a proudění větru o lopatek turbín ohrožuje bezpečnost vzdušného prostoru a letecké trasy civilního i vojenského letectva do výšky cca 100 m na úroveň úvratě instalované větrné turbíny.** Studie Štrbac et al. (2021) dále potvrzuje, že turbulence vznikající v závětří rotorů mohou významně ovlivňovat stabilitu vrtulníků a komplikovat pilotáž během servisních, záchranných nebo krizových operací. Hasičský záchranný sbor ČR (2025) současně v odpovědi podle zákona č. 106/1999 Sb. výslovně potvrzuje, že pro větrné elektrárny v České republice dosud neexistuje samostatná metodika zásahů. Současně uvádí, že u požárů větrných elektráren se postupuje převážně defenzivně, přímý zásah v gondole nebo na rotoru se běžně neprovádí a standardní výškovou techniku nelze u zařízení výšky až 250 m použít. Tyto skutečnosti potvrzují mimořádnou složitost zásahů a omezené možnosti ochrany území při haváriích nebo požárech větrných elektráren.	

Poř.č.	Připomínkové místo	Číslo jednací	Článek	AO	Připomínka	Vyhodnocení
					Dokumentace SEA však regionální bezpečnostní model fungování IZS neobsahuje a neprokazuje, že zásahové možnosti záchranných složek zůstanou zachovány i po realizaci navržené akcelerační oblasti. Takový postup je v rozporu se zákonem č. 239/2000 Sb., o integrovaném záchranném systému, s principem prevence bezpečnostních rizik, s principem ochrany obyvatelstva a s požadavkem objektivního vyhodnocení krizové připravenosti území. Dokumentace SEA je proto v této části nepřezkoumatelná. **Návrh řešení:** Požaduji doplnění použitelného vyhodnocení dopadů na fungování integrovaného záchranného systému, letecké záchranné služby a zásahové činnosti HZS, doplnění scénářů mimořádných událostí a krizových zásahů a zpracování regionální bezpečnostní analýzy vlivu soustavy větrných elektráren na zásahové možnosti složek IZS. Současně požaduji doplnění analýzy dostupnosti území, vyhodnocení nízkých letů vrtulníků, hodnocení kumulativních vlivů až 88 věží v širším území a objektivního posouzení zásahových možností při požárech, záchranných akcích a extrémních meteorologických situacích. Pokud nebude možné uvedené nedostatky objektivně a přezkoumatelně odstranit, požaduji vypuštění akcelerační oblasti AOV47 – Bukovec a souvisejícího územního opatření z návrhu Změny č. 2 Územního rozvojového plánu ČR. Zdroje: EUROPEAN UNION AVIATION SAFETY AGENCY (EASA). Rotorcraft Operations and Obstacle Environment Safety Guidance [online]. Dostupné z: https://www.easa.europa.eu. [cit. 17. 5. 2026]. IEA WIND. Recommended Practices for Wind Turbine Safety and Emergency Response [online]. Dostupné z: https://iea-wind.org. [cit. 17. 5. 2026]. EASA. Safety impact of wind turbines in the vicinity of aerodromes and air routes [online]. 2023. Dostupné z: https://www.easa.europa.eu/en/document-library/general-publications/safety-impact-wind-turbines-vicinity-aerodromes-and-air. [cit. 17. 5. 2026]. ŠTRBAC, A. et al. Analysis of rotorcraft wind turbine wake encounters using piloted simulation [online]. 2021. Dostupné z: https://elib.dlr.de/141290/1/Strbac%20-%202021_Strbac_analysis_of_rotorcraft_wind_turbine_wake_encounters_using_piloted_simulation.pdf. [cit. 17. 5. 2026]. MINISTERSTVO VNITRA – GENERÁLNÍ ŘEDITELSTVÍ HASIČSKÉHO ZÁCHRANNÉHO SBORU ČR. Sdělení k žádosti o informace podle zákona č. 106/1999 Sb. Č. j. MV-180394-4/PO-OVL-2025. Praha, 28. 11. 2025. ČESKÁ REPUBLIKA. Zákon č. 239/2000 Sb., o integrovaném záchranném systému [online]. Dostupné z: https://www.zakonyprolidi.cz/cs/2000-239. [cit. 17. 5. 2026]. **6.7.4 Absence hodnocení havarijních scénářů a krizové připravenosti** **Dokumentace SEA neobsahuje komplexní vyhodnocení havarijních scénářů ani krizové připravenosti území v souvislosti s navrženou akcelerační oblastí AOV47 – Bukovec.** **Dokumentace současně nehodnotí scénáře technologických havárií větrných elektráren, neposuzuje rizika požárů zařízení, neobsahuje hodnocení extrémních meteorologických situací ani nevyhodnocuje kumulativní bezpečnostní rizika při souběhu více mimořádných událostí.** Ministerstvo obrany současně potvrzuje, že v části katastrálního území Bořetín a jeho okolí se nachází vzdušný prostor LKTSA27 Humpolec, zřízený Úřadem pro civilní letectví opatřením obecné povahy č.j. 0900-16-701, sp. zn. ODO/3-2016-ASM-OOP-1 ze dne 18. února 2016. Tento prostor byl uplatněn jako vymezené území Ministerstva obrany v rámci sledovaného jevu ÚAP 102a. Ministerstvo obrany současně uvádí, že vzdušný prostor je určen pro létání vojenských letadel v malých výškách, výškové omezení činí 300 ft (91 m) až 1000 ft (304 m), výškové limity staveb nelze předem závazně stanovit a každá plánovaná výstavba musí být posuzována individuálně. Dokumentace SEA však tyto skutečnosti objektivně nevyhodnocuje a neobsahuje bezpečnostní model vlivů větrných elektráren o výšce až 250 metrů na letecký provoz ani na vojenskou radarovou infrastrukturu. Takový postup je v rozporu se zákonem č. 49/1997 Sb., o civilním letectví, se zákonem č. 222/1999 Sb., o zajišťování obrany České republiky, s principem prevence bezpečnostních rizik a s požadavkem objektivního vyhodnocení bezpečnostních dopadů koncepce. Dokumentace SEA a územního opatření neřeší dopady § 41 odst. 1 písm c) zákona č. 49/1997 Sb. o civilním letectví. *(1) K povolení staveb a zařízení mimo ochranná pásma je nutný souhlas Úřadu a Ministerstva obrany, jestliže jde o*	

Poř.č.	Připomínkové místo	Číslo jednací	Článek	AO	Připomínka	Vyhodnocení
					a) stavby nebo zařízení vysoké 75 m a více nad terénem, *b) stavby nebo zařízení vysoké 30 m a více na přirozených nebo umělých vyvýšeninách, které vyčnívají 75 m a výše nad okolní krajinu,* *c) zařízení, která mohou ohrozit bezpečnost letového provozu nebo rušit funkci leteckých palubních přístrojů a leteckých zabezpečovacích zařízení, zejména zařízení průmyslových závodů, vedení vysokého napětí a velmi vysokého napětí, energetická zařízení, větrné elektrárny a vysílací stanice.* Dokumentace SEA je proto v této části nepřezkoumatelná. Návrh řešení: Požaduji doplnění odpovídajícího radarového modelování, vyhodnocení Dopplerových efektů, radarových stínů a falešných radarových cílů, posouzení kumulativních vlivů více větrných parků na radarovou infrastrukturu a doplnění bezpečnostního hodnocení vlivů na civilní i vojenské letectví včetně nízkých letů. Současně požaduji doplnění objektivního vyhodnocení vlivů na vzdušný prostor LKTSA27 Humpolec, sledované jevy ÚAP 102a a ÚAP 119 a na vojenské nízké lety v daném území. Pokud nebude možné uvedené nedostatky objektivně a přezkoumatelně odstranit, požaduji vypuštění akcelerační oblasti AOV47 – Bukovec a souvisejícího územního opatření z návrhu Změny č. 2 Územního rozvojového plánu ČR. Zdroje: LEMMON, J. J. et al. Assessment of the Effects of Wind Turbines on Air Traffic Control Radars [online]. NTIA, 2008. Dostupné z: https://its.ntia.gov/publications/download/TR-08-454.pdf. [cit. 17. 5. 2026]. MIT LINCOLN LABORATORY. Wind Turbine Interference Mitigation Study [online]. 2015. Dostupné z: https://www.ll.mit.edu/r-d/projects/wind-turbine-interference-mitigation-study. [cit. 17. 5. 2026]. IEA WIND TASK 34. Mitigation of Wind Turbine Impacts on Radar [online]. 2023. Dostupné z: https://iea-wind.org/wp-content/uploads/2023/10/83_Mitigation-of-WT-impacts-on-radar.pdf. [cit. 17. 5. 2026]. MINISTERSTVO OBRANY ČR. Stanovisko k vzdušnému prostoru LKTSA27 Humpolec a sledovaným jevům ÚAP 102a a ÚAP 119. Poskytnutí informací podle § 14 odst. 5 písm. d) zákona č. 106/1999 Sb., o svobodném přístupu k informacím, ve znění pozdějších předpisů. Čj. MO 430621/2026-8694. Praha, 29.4.2026. **<u>6.7.2 Nedostatečné posouzení dopadů na obranu státu a vojenské zájmy</u>** **Dokumentace SEA nedostatečně hodnotí dopady navržené akcelerační oblasti AOV47 – Bukovec na obranu státu a vojenské zájmy České republiky.** **Ministerstvo obrany potvrzuje, že v katastrálním území Bořetín a jeho okolí jsou zřízena omezující opatření z hlediska výškových limitů staveb k zajišťování obranyschopnosti státu. Jedná se konkrétně o omezující vzdušný prostor LKTSA27 Humpolec, který je určen a rezervován pro létání vojenských letadel v malých výškách v rozsahu 300 ft (91 m) až 1000 ft (304 m).** **Popsaný stav území je tedy v rozporu s § 4 odst. 1 ZOZE.** Ministerstvo obrany současně uvádí, že výškové limity staveb nelze předem závazně stanovit, každá plánovaná stavba musí být posuzována individuálně a ve vymezeném území Ministerstvo obrany posuzuje mimo jiné i větrné elektrárny. Dokumentace SEA však neobsahuje odpovídající hodnocení dopadů na vojenské radarové systémy, neposuzuje omezení vojenských letových aktivit, nehodnotí kumulativní koncentraci vysokých technických překážek ani neobsahuje scénářové bezpečnostní hodnocení krizových situací. **Současně dokumentace vůbec neřeší skutečnost, že pásmo nízkého přeletu TSA 27 se nachází v bezprostřední blízkosti území a v katastrálním území Chválkov u Kamenice nad Lipou a Drunče je dokonce v přímém dotyku s navrhovanou akcelerační oblastí. Dokumentace SEA ani dokumentace územního opatření tento bezpečnostní konflikt objektivně neřeší, hrozí potencionálně havárie. Prostor je vymezen od země.**  *Obr.: Výřez letecké mapy vzdušného prostoru s vyznačením prostorů LKTA, LKKDSL, LKSO, LKNVCE a TSA 27 v okolí obcí Černovice, Pelhřimov, Kamenice nad Lipou, Nová Včelnice; vedle mapy legenda:*	

Poř.č.	Připomínkové místo	Číslo jednací	Článek	AO	Připomínka	Vyhodnocení
					"TSA – Temporary Segregated Airspace – Dočasně vyhrazený vzdušný prostor. Lety je možné provádět v době, kdy prostor není aktivován, v době aktivace není přílet možný." Takový postup je v rozporu se zákonem č. 222/1999 Sb., o zajišťování obrany České republiky, se zákonem č. 49/1997 Sb., o civilním letectví, s principem prevence bezpečnostních rizik a s požadavkem objektivního vyhodnocení dopadů na obranné zájmy státu. Dokumentace SEA je proto v této části nepřezkoumatelná. Návrh řešení: Požaduji doplnění odpovídajícího vyhodnocení dopadů na vojenské radarové systémy, vojenské nízké lety, obranné zájmy státu a bezpečnostní infrastrukturu a doplnění scénářového hodnocení bezpečnostních rizik. Současně požaduji doplnění objektivního vyhodnocení střetu akcelerační oblasti s vzdušným prostorem LKTSA27 Humpolec, se sledovanými jevy ÚAP 102a a ÚAP 119 a s pásmem nízkého přeletu v okolí katastrálního území Chválkov u Kamenice nad Lipou. Pokud nebude možné uvedené nedostatky objektivně a přezkoumatelně odstranit, požaduji vypuštění akcelerační oblasti AOV47 – Bukovec a souvisejícího územního opatření z návrhu Změny č. 2 Územního rozvojového plánu ČR. Zdroje: MINISTERSTVO OBRANY ČR. Stanovisko k vzdušnému prostoru LKTSA27 Humpolec a sledovaným jevům ÚAP 102a a ÚAP 119. Poskytnutí informací podle § 14 odst. 5 písm. d) zákona č. 106/1999 Sb., o svobodném přístupu k informacím, ve znění pozdějších předpisů. Čj. MO 430621/2026-8694. Praha, 29.4.2026. ČESKÁ REPUBLIKA. Zákon č. 222/1999 Sb., o zajišťování obrany České republiky [online]. Dostupné z: https://www.zakonyprolidi.cz/cs/1999-222. [cit. 17. 5. 2026]. ČESKÁ REPUBLIKA. Zákon č. 49/1997 Sb., o civilním letectví [online]. Dostupné z: https://www.zakonyprolidi.cz/cs/1997-49. [cit. 17. 5. 2026]. **<u>6.7.3 Nedostatečné vyhodnocení rizik pro integrovaný záchranný systém</u>** Dokumentace SEA neobsahuje adekvátní vyhodnocení dopadů navržené akcelerační oblasti AOV47 – Bukovec na fungování integrovaného záchranného systému (IZS), letecké záchranné služby ani zásahovou činnost složek požární ochrany. **Dokumentace současně nehodnotí dostupnost území při mimořádných událostech, neposuzuje komplikace zásahů hasičských a záchranných jednotek, neobsahuje scénáře havarijních stavů ani nevyhodnocuje kumulativní bezpečnostní rizika související s koncentrací vysokých technických staveb v lesní krajině.** Z podkladů přitom vyplývá, že více než 51 % území akcelerační oblasti tvoří souvislé lesní pozemky, území je přístupné převážně úzkými komunikacemi a v kombinaci s akceleračními oblastmi AOV48, AOV49 a AOV50 může vzniknout souvislý pás až 88 věží v krajině. Taková koncentrace překážek může významně komplikovat nízké lety vrtulníků, zásahy letecké záchranné služby, hašení lesních požárů ze vzduchu, evakuační operace i krizové zásahy při mimořádných událostech. Dokumentace současně vůbec neřeší turbulence a wake vortex efekty v okolí větrných elektráren, omezení manévrování vrtulníků, kumulativní vliv více větrných parků na bezpečnost leteckých zásahů ani komplikace zásahů v podmínkách zhoršené viditelnosti, silného větru nebo požárů. Odborné podklady EASA (2023) a IEA Wind potvrzují, že větrné elektrárny mohou významně komplikovat nízké lety vrtulníků a zásahy IZS, zejména v lesních a horských oblastech. Studie EASA (2023) potvrzuje, že největší rizika vznikají při nízkých letech podle pravidel VFR, zejména u vrtulníků záchranné služby, policie, armády a hasičských jednotek. **Zvukové záření (infrazvuk) a proudění větru o lopatek turbín ohrožuje bezpečnost vzdušného prostoru a letecké trasy civilního i vojenského letectva do výšky cca 100 m na úroveň úvratě instalované větrné turbíny.** Studie Štrbac et al. (2021) dále potvrzuje, že turbulence vznikající v závětří rotorů mohou významně ovlivňovat stabilitu vrtulníků a komplikovat pilotáž během servisních, záchranných nebo krizových operací. Hasičský záchranný sbor ČR (2025) současně v odpovědi podle zákona č. 106/1999 Sb. výslovně potvrzuje, že pro větrné elektrárny v České republice dosud neexistuje samostatná metodika zásahů. Současně uvádí, že u požárů větrných elektráren se postupuje převážně defenzivně, přímý zásah v gondole nebo na rotoru se běžně neprovádí a standardní výškovou techniku nelze u zařízení výšky až	

Poř.č.	Připomínkové místo	Číslo jednací	Článek	AO	Připomínka	Vyhodnocení
					250 m použít. Tyto skutečnosti potvrzují mimořádnou složitost zásahů a omezené možnosti ochrany území při haváriích nebo požárech větrných elektráren. Dokumentace SEA však regionální bezpečnostní model fungování IZS neobsahuje a neprokazuje, že zásahové možnosti záchranných složek zůstanou zachovány i po realizaci navržené akcelerační oblasti. Takový postup je v rozporu se zákonem č. 239/2000 Sb., o integrovaném záchranném systému, s principem prevence bezpečnostních rizik, s principem ochrany obyvatelstva a s požadavkem objektivního vyhodnocení krizové připravenosti území. Dokumentace SEA je proto v této části nepřezkoumatelná. Návrh řešení: Požaduji doplnění použitelného vyhodnocení dopadů na fungování integrovaného záchranného systému, letecké záchranné služby a zásahové činnosti HZS, doplnění scénářů mimořádných událostí a krizových zásahů a zpracování regionální bezpečnostní analýzy vlivu soustavy větrných elektráren na zásahové možnosti složek IZS. Současně požaduji doplnění analýzy dostupnosti území, vyhodnocení nízkých letů vrtulníků, hodnocení kumulativních vlivů až 88 věží v širším území a objektivního posouzení zásahových možností při požárech, záchranných akcích a extrémních meteorologických situacích. Pokud nebude možné uvedené nedostatky objektivně a přezkoumatelně odstranit, požaduji vypuštění akcelerační oblasti AOV47 – Bukovec a souvisejícího územního opatření z návrhu Změny č. 2 Územního rozvojového plánu ČR. Zdroje: EUROPEAN UNION AVIATION SAFETY AGENCY (EASA). Rotorcraft Operations and Obstacle Environment Safety Guidance [online]. Dostupné z: https://www.easa.europa.eu. [cit. 17. 5. 2026]. IEA WIND. Recommended Practices for Wind Turbine Safety and Emergency Response [online]. Dostupné z: https://iea-wind.org. [cit. 17. 5. 2026]. EASA. Safety impact of wind turbines in the vicinity of aerodromes and air routes [online]. 2023. Dostupné z: https://www.easa.europa.eu/en/document-library/general-publications/safety-impact-wind-turbines-vicinity-aerodromes-and-air. [cit. 17. 5. 2026]. ŠTRBAC, A. et al. Analysis of rotorcraft wind turbine wake encounters using piloted simulation [online]. 2021. Dostupné z: https://elib.dlr.de/141290/1/Strbac%20-%202021_Strbac_analysis_of_rotorcraft_wind_turbine_wake_encounters_using_piloted_simulation.pdf. [cit. 17. 5. 2026]. MINISTERSTVO VNITRA – GENERÁLNÍ ŘEDITELSTVÍ HASIČSKÉHO ZÁCHRANNÉHO SBORU ČR. Sdělení k žádosti o informace podle zákona č. 106/1999 Sb. Č. j. MV-180394-4/PO-OVL-2025. Praha, 28. 11. 2025. ČESKÁ REPUBLIKA. Zákon č. 239/2000 Sb., o integrovaném záchranném systému [online]. Dostupné z: https://www.zakonyprolidi.cz/cs/2000-239. [cit. 17. 5. 2026]. **6.7.4 Absence hodnocení havarijních scénářů a krizové připravenosti** **Dokumentace SEA neobsahuje komplexní vyhodnocení havarijních scénářů ani krizové připravenosti území v souvislosti s navrženou akcelerační oblastí AOV47 – Bukovec.** **Dokumentace současně nehodnotí scénáře technologických havárií větrných elektráren, neposuzuje rizika požárů zařízení, neobsahuje hodnocení extrémních meteorologických situací ani nevyhodnocuje kumulativní bezpečnostní rizika při souběhu více mimořádných událostí.** SEA přitom předpokládá možnost výstavby rozsáhlé soustavy větrných elektráren o výšce až 250 metrů v lesním a klimaticky exponovaném území. Z podkladů současně vyplývá, že v širším okolí může vzniknout soustava až 88 vysokých technických objektů v krajině. Dokumentace však vůbec neřeší krizové scénáře souběžných požárů, extrémní větrné situace, námrazu a odhazování ledových fragmentů, technologická selhání rotorů, kolapsy věží, výpadky přístupových komunikací ani možnosti evakuace a koordinace zásahů v rozsáhlém lesním území. Studie You et al. (2023) potvrzuje, že gondoly větrných elektráren obsahují značné množství hořlavých materiálů — hydraulické oleje, maziva, kabeláž a kompozitní materiály lopatek — a že požáry turbín bývají často prakticky nehasitelné. Studie Palacios et al. (2025) dále potvrzuje, že skutečný počet požárních incidentů může být podhodnocen a že s rostoucí velikostí turbín roste i rozsah potenciálních škod. **Hasičský záchranný sbor (2025) současně potvrzuje, že provoz větrných elektráren je podle § 4 odst. 2 písm. j) zákona o požární ochraně činností se zvýšeným požárním nebezpečím. Dokumentace SEA však tuto skutečnost nereflektuje v odpovídajícím rozsahu krizového a havarijního modelování.**	

Poř.č.	Připomínkové místo	Číslo jednací	Článek	AO	Připomínka	Vyhodnocení
					Dokumentace SEA však neobsahuje regionální krizový model mimořádných událostí ani objektivní vyhodnocení krizové připravenosti území. Současně dokumentace nezohledňuje skutečnost, že více než polovina území je tvořena souvislými lesními porosty, přístupnost území je omezená a v období sucha může být významně zvýšeno riziko šíření lesních požárů. Takový postup je v rozporu se zákonem č. 240/2000 Sb., krizový zákon, se zákonem č. 239/2000 Sb., o integrovaném záchranném systému, s principem prevence a předběžné opatrnosti, s principem ochrany obyvatelstva a s požadavkem objektivního vyhodnocení bezpečnostních rizik koncepce. Dokumentace SEA je proto v této části nepřezkoumatelná. **Návrh řešení:** Požaduji doplnění adekvátního hodnocení havarijních scénářů, krizové připravenosti území a regionální bezpečnostní analýzy mimořádných událostí. Současně požaduji doplnění scénářů technologických havárií, hodnocení požárních rizik, analýzy extrémních meteorologických situací, posouzení rizik odhazování ledových fragmentů, hodnocení evakuačních a zásahových možností a objektivního posouzení kumulativních bezpečnostních rizik souvisejících se soustavou větrných elektráren v širším území. Pokud nebude možné uvedené nedostatky objektivně a přezkoumatelně odstranit, požaduji vypuštění akcelerační oblasti AOV47 – Bukovec a souvisejícího územního opatření z návrhu Změny č. 2 Územního rozvojového plánu ČR. Zdroje: YOU, F. et al. Fire risk assessments and fire protection measures for wind turbines [online]. Heliyon, 2023. Dostupné z: https://www.sciencedirect.com/science/article/pii/S240584402306872X. [cit. 17. 5. 2026]. PALACIOS, A. et al. Historical Analysis of Wind Turbine Fire Incidents [online]. Chemical Engineering Transactions, 2025. Dostupné z: https://www.cetjournal.it/index.php/cet/article/view/CET25116120. [cit. 15. 5. 2026]. MINISTERSTVO VNITRA – GENERÁLNÍ ŘEDITELSTVÍ HASIČSKÉHO ZÁCHRANNÉHO SBORU ČR. Sdělení k žádosti o informace podle zákona č. 106/1999 Sb. Č. j. MV-180394-4/PO-OVL-2025. Praha, 28. 11. 2025. ČESKÁ REPUBLIKA. Zákon č. 133/1985 Sb., o požární ochraně [online]. Dostupné z: https://www.zakonyprolidi.cz/cs/1985-133. [cit. 17. 5. 2026]. ČESKÁ REPUBLIKA. Zákon č. 240/2000 Sb., krizový zákon [online]. Dostupné z: https://www.zakonyprolidi.cz/cs/2000-240. [cit. 17. 5. 2026]. ČESKÁ REPUBLIKA. Zákon č. 239/2000 Sb., o integrovaném záchranném systému [online]. Dostupné z: https://www.zakonyprolidi.cz/cs/2000-239. [cit. 17. 5. 2026]. **6.7.5 Rizika havárií větrných elektráren a ohrožení obyvatelstva** **Dokumentace SEA neobsahuje použitelné hodnocení rizik havárií větrných elektráren ani objektivní vyhodnocení možného ohrožení obyvatelstva, návštěvníků krajiny a uživatelů veřejného prostoru.** **Dokumentace současně nehodnotí rizika selhání rotorových listů, neposuzuje možnost kolapsu věží, neřeší odhazování ledových fragmentů, nehodnotí bezpečnostní odstupy ani neposuzuje rizika pro turistické trasy, lesní komunikace a veřejně přístupné krajinné prostory.** SEA přitom předpokládá umístění rozsáhlé soustavy větrných elektráren v krajině s vysokou rekreační funkcí, rozsáhlými lesními porosty a veřejně přístupnými turistickými a cyklistickými trasami. Současně se jedná o klimaticky exponované území s pravidelným výskytem zimních podmínek, námrazy a silného větru, což významně zvyšuje riziko odhazování ledových fragmentů a havarijních stavů rotorových systémů. Studie Rogers et al. (2025) potvrzuje, že při havárii lopatek mohou být jejich fragmenty odmrštěny na značné vzdálenosti a představovat riziko pro osoby, pozemní komunikace i okolní objekty. Studie současně upozorňuje, že rozsah dopadů závisí na velikosti turbíny, rychlosti rotace a charakteru poruchy. Studie Gencturk et al. (2019) dále dokládá, že v provozu větrných elektráren dochází i ke kolapsům celých věží, a to zejména v důsledku únavy materiálu, extrémních meteorologických podmínek, konstrukčních vad nebo nedostatečné údržby. Problematiku odhazování ledových fragmentů řeší studie Drapalik et al. (2021), která potvrzuje, že v podmínkách námrazy může docházet k odmršťování ledových částí do významných vzdáleností. Studie	

Poř.č.	Připomínkové místo	Číslo jednací	Článek	AO	Připomínka	Vyhodnocení
					upozorňuje, že riziko dopadu ledových fragmentů je relevantní zejména v oblastech s pohybem osob, na turistických trasách, komunikacích nebo v lesních a horských územích. Hasičský záchranný sbor (2025, 2026) současně uvádí, že bezpečná zóna kolem havarované nebo hořící větrné elektrárny musí být stanovována individuálně podle výšky zařízení, směru větru, terénních podmínek a konkrétní situace. Dokumentace SEA však nestanovuje žádné minimální bezpečnostní odstupy ani objektivní limity ochranných zón pro veřejnost, turistické trasy nebo komunikace. Dokumentace SEA však nestanovuje bezpečnostní limity, nevyhodnocuje minimální odstupové vzdálenosti, neposuzuje pohyb veřejnosti v okolí zařízení ani neobsahuje krizové scénáře havárií v lesní a rekreační krajině. Současně není objektivně vyhodnoceno, jak budou chráněni turisté, cyklisté, návštěvníci lesa, vlastníci rekreačních objektů ani obyvatelé okolních sídel. Takový postup je v rozporu se zákonem č. 239/2000 Sb., o integrovaném záchranném systému, s principem prevence a předběžné opatrnosti, s požadavkem ochrany obyvatelstva, s cíli územního plánování podle stavebního zákona a s požadavkem objektivního vyhodnocení bezpečnostních rizik koncepce. Dokumentace SEA je proto v této části nepřezkoumatelná. **Návrh řešení:** Požaduji doplnění adekvátního hodnocení havarijních rizik větrných elektráren, doplnění analýzy bezpečnostních odstupů a objektivní vyhodnocení rizik pro veřejnost, turistické trasy, lesní komunikace a rekreační využití krajiny. Současně požaduji doplnění scénářů selhání rotorových systémů, hodnocení odhazování ledových fragmentů, analýzy strukturálních havárií, posouzení pohybu veřejnosti v okolí zařízení a vyhodnocení kumulativních bezpečnostních rizik souvisejících s koncentrací vysokých technických staveb v území. Pokud nebude možné uvedené nedostatky objektivně a přezkoumatelně odstranit, požaduji vypuštění akcelerační oblasti AOV47 – Bukovec a souvisejícího územního opatření z návrhu Změny č. 2 Územního rozvojového plánu ČR. Zdroje: ROGERS, Jonathan et al. Simulation Analysis and Safety Risk Assessment of a Wind Turbine Blade Failure Event [online]. Wind Energy, 2025. Dostupné z: https://onlinelibrary.wiley.com/doi/10.1002/we.70037. [cit. 15. 5. 2026]. GENCTURK, B. et al. Wind turbine tower collapse cases: a historical overview [online]. 2019. Dostupné z: https://www.researchgate.net/publication/325320064_Wind_turbine_tower_collapse_cases_a_historical_overview. [cit. 15. 5. 2026]. DRAPALIK, M. et al. Ice aggregation and ice throw from small wind turbines [online]. Cold Regions Science and Technology, 2021. Dostupné z: https://www.sciencedirect.com/science/article/pii/S0165232X21001804. [cit. 15. 5. 2026]. MINISTERSTVO VNITRA – GENERÁLNÍ ŘEDITELSTVÍ HASIČSKÉHO ZÁCHRANNÉHO SBORU ČR. Sdělení k žádosti o informace podle zákona č. 106/1999 Sb. Č. j. MV-180394-4/PO-OVL-2025. Praha, 28. 11. 2025. MINISTERSTVO VNITRA – GENERÁLNÍ ŘEDITELSTVÍ HASIČSKÉHO ZÁCHRANNÉHO SBORU ČR. Sdělení k žádosti o informace. Č. j. MV-73127-4/PO-OVL-2026. Praha, 19. 5. 2026. ČESKÁ REPUBLIKA. Zákon č. 239/2000 Sb., o integrovaném záchranném systému [online]. Dostupné z: https://www.zakonyprolidi.cz/cs/2000-239. [cit. 17. 5. 2026]. **6.7.6 Rizika havárií a kontaminace půdy a vod** Dokumentace SEA neobsahuje adekvátní vyhodnocení rizik havárií větrných elektráren spojených s možnou kontaminací půdy, podzemních a povrchových vod. Návrh akcelerační oblasti AOV47 – Bukovec je proto v rozporu s principem prevence a požadavkem objektivního hodnocení environmentálních rizik. Dokumentace současně nehodnotí úniky hydraulických kapalin, neposuzuje rizika úniků převodových olejů, neřeší kontaminaci půdy při technologických haváriích, neposuzuje dopady požárů technologických částí zařízení ani neobsahuje analýzu kontaminace vody a půdy mikrofragmenty kompozitních materiálů.	

Poř.č.	Připomínkové místo	Číslo jednací	Článek	AO	Připomínka	Vyhodnocení
					Moderní větrné elektrárny přitom obsahují hydraulické systémy, převodové oleje, maziva, chladicí kapaliny, kompozitní materiály rotorových listů a další technologické látky představující potenciální zdroj kontaminace při haváriích nebo dlouhodobém provozu. Studie Wang a Loparo (2023) potvrzuje, že převodovky větrných elektráren patří mezi technicky nejporuchovější části zařízení a představují významný zdroj provozních havárií. Poruchy převodových systémů mohou vést k únikům olejů a dalších provozních kapalin do okolního prostředí. Studie Turkmen et al. (2024) dále upozorňuje, že větrné elektrárny obsahují významné množství hydraulických a převodových olejů, maziv a kompozitních materiálů, které mohou při haváriích nebo požárech představovat riziko kontaminace půdy a vodního prostředí. Studie Sander et al. (2024) současně potvrzuje, že environmentální rizika větrných elektráren zahrnují také možné dopady havárií na půdu, podzemní vody a citlivé ekosystémy, zejména v územích s vyšší hydrogeologickou zranitelností. Problematiku degradace kompozitních materiálů řeší studie Shah et al. (2023), která potvrzuje citlivost kompozitních částí lopatek na degradaci a mechanické poškození. Při haváriích, požárech nebo rozpadu lopatek může docházet k uvolňování mikrofragmentů, epoxidových pryskyřic a skelných vláken do okolního prostředí. Tyto skutečnosti jsou zvlášť významné v případě AOV47 – Bukovec, protože významná část území se nachází v lesních porostech, území vykazuje hydrogeologickou zranitelnost, v oblasti se nachází mokřadní a pramenné lokality a v širším území existují individuální zdroje podzemních vod. Současně se jedná o území s puklinovým horninovým prostředím, ve kterém může docházet k rychlému šíření kontaminace do podzemních vodních struktur. Dokumentace SEA však neobsahuje havarijní hydrogeologický model, neposuzuje migraci kontaminantů, nehodnotí dopady na individuální zdroje vody ani neřeší dlouhodobou kontaminaci půdy a vod při technologických haváriích. Dokumentace současně neobsahuje analýzu kumulativních rizik při soustavě většího počtu větrných elektráren v lesním a vodohospodářsky citlivém území. Takový postup je v rozporu se zákonem č. 254/2001 Sb., vodní zákon, se zákonem č. 114/1992 Sb., o ochraně přírody a krajiny, principem prevence a předběžné opatrnosti, požadavkem ochrany podzemních a povrchových vod a s požadavkem objektivního vyhodnocení havarijních environmentálních rizik. Dokumentace SEA je proto v této části nepřezkoumatelná. **Návrh řešení:** Požaduji doplnění adekvátního hodnocení rizik kontaminace půdy a vod při haváriích větrných elektráren, doplnění havarijního hydrogeologického modelu a objektivní vyhodnocení migrace kontaminantů v podmínkách lesního a puklinového prostředí. Současně požaduji doplnění analýzy úniků hydraulických kapalin a převodových olejů, hodnocení požárních havárií, vyhodnocení kontaminace mikrofragmenty kompozitních materiálů, analýzy dopadů na individuální zdroje vody, hodnocení rizik pro mokřadní a pramenné lokality a objektivního posouzení kumulativních havarijních rizik v širším území. Pokud nebude možné uvedené nedostatky objektivně a přezkoumatelně odstranit, požaduji vypuštění akcelerační oblasti AOV47 – Bukovec a souvisejícího územního opatření z návrhu Změny č. 2 Územního rozvojového plánu ČR. **Zdroje:** WANG, J.; LOPARO, K. A. Wind Turbine Gearbox Fault Detection Based on Sparse Filtering and Graph Neural Networks [online]. 2023. Dostupné z: https://arxiv.org/abs/2303.03496. [cit. 17. 5. 2026]. TURKMEN, B. A. et al. Life Cycle Environmental Impacts of Wind Turbines [online]. Sustainability, 2024. Dostupné z: https://www.mdpi.com/2071-1050/16/13/5365. [cit. 17. 5. 2026]. SANDER, L. et al. Global Review on Environmental Impacts of Onshore Wind Energy [online]. 2024. Dostupné z: https://tethys.pnnl.gov/sites/default/files/publications/Sander-et-al-2024.pdf. [cit. 17. 5. 2026]. SHAH, S. P. et al. Effect of Moisture Absorption on Curing of Wind Blades during Repair [online]. 2023. Dostupné z: https://arxiv.org/abs/2304.01375. [cit. 17. 5. 2026]. ČESKÁ REPUBLIKA. Zákon č. 254/2001 Sb., vodní zákon [online]. Dostupné z: https://www.zakonyprolidi.cz/cs/2001-254. [cit. 17. 5. 2026]. ČESKÁ REPUBLIKA. Zákon č. 114/1992 Sb., o ochraně přírody a krajiny [online]. Dostupné z: https://www.zakonyprolidi.cz/cs/1992-114. [cit. 17. 5. 2026].	

					6.7.7 Absence komplexního krizového a havarijního modelování Dokumentace SEA neobsahuje komplexní krizové a havarijní modelování navržené akcelerační oblasti AOV47 – Bukovec a neprokazuje, že bezpečnostní rizika navržené soustavy větrných elektráren jsou na strategické úrovni objektivně vyhodnocena jako přijatelná. Dokumentace současně neobsahuje regionální bezpečnostní analýzu, nehodnotí souběh mimořádných událostí, neposuzuje kumulativní krizová rizika, neřeší scénáře extrémních meteorologických situací ani neobsahuje model fungování území při rozsáhlejších havarijních stavech. SEA současně ponechává zásadní bezpečnostní otázky až do budoucích navazujících řízení, zejména do procesu EIA, územních řízení, stavebních řízení nebo individuálních stanovisek dotčených orgánů. Dokumentace však již na úrovni SEA neprokazuje přijatelnost bezpečnostních rizik, zvládnutelnost mimořádných událostí, funkčnost krizové infrastruktury ani bezpečnost soustavy větrných elektráren v širším regionálním měřítku. Tento nedostatek je zvlášť významný vzhledem k tomu, že v širším území může vzniknout soustava až 88 větrných elektráren, významná část území je tvořena lesními porosty, území je klimaticky exponované a současně zde existují omezení související s vojenským letectvím, nízkými lety a zásahy IZS. Dokumentace SEA však nehodnotí scénáře rozsáhlých výpadků infrastruktury, neposuzuje kombinaci požárů, extrémního větru a omezení přístupnosti území, neřeší souběh technologických havárií ani nehodnotí krizové scénáře při regionálních mimořádných událostech. Současně dokumentace neobsahuje regionální havarijní model, bezpečnostní simulační scénáře, analýzu kumulativních krizových rizik ani objektivní vyhodnocení krizové připravenosti území. pramenné lokality a objektivního posouzení kumulativních havarijních rizik v širším území. Pokud nebude možné uvedené nedostatky objektivně a přezkoumatelně odstranit, požaduji vypuštění akcelerační oblasti AOV47 – Bukovec a souvisejícího územního opatření z návrhu Změny č. 2 Územního rozvojového plánu ČR. **Zdroje:** WANG, J.; LOPARO, K. A. Wind Turbine Gearbox Fault Detection Based on Sparse Filtering and Graph Neural Networks [online]. 2023. Dostupné z: https://arxiv.org/abs/2303.03496. [cit. 17. 5. 2026]. TURKMEN, B. A. et al. Life Cycle Environmental Impacts of Wind Turbines [online]. Sustainability, 2024. Dostupné z: https://www.mdpi.com/2071-1050/16/13/5365. [cit. 17. 5. 2026]. SANDER, L. et al. Global Review on Environmental Impacts of Onshore Wind Energy [online]. 2024. Dostupné z: https://tethys.pnnl.gov/sites/default/files/publications/Sander-et-al-2024.pdf. [cit. 17. 5. 2026]. SHAH, S. P. et al. Effect of Moisture Absorption on Curing of Wind Blades during Repair [online]. 2023. Dostupné z: https://arxiv.org/abs/2304.01375. [cit. 17. 5. 2026]. ČESKÁ REPUBLIKA. Zákon č. 254/2001 Sb., vodní zákon [online]. Dostupné z: https://www.zakonyprolidi.cz/cs/2001-254. [cit. 17. 5. 2026]. ČESKÁ REPUBLIKA. Zákon č. 114/1992 Sb., o ochraně přírody a krajiny [online]. Dostupné z: https://www.zakonyprolidi.cz/cs/1992-114. [cit. 17. 5. 2026].	
					6.7.7 Absence komplexního krizového a havarijního modelování Dokumentace SEA neobsahuje komplexní krizové a havarijní modelování navržené akcelerační oblasti AOV47 – Bukovec a neprokazuje, že bezpečnostní rizika navržené soustavy větrných elektráren jsou na strategické úrovni objektivně vyhodnocena jako přijatelná. Dokumentace současně neobsahuje regionální bezpečnostní analýzu, nehodnotí souběh mimořádných událostí, neposuzuje kumulativní krizová rizika, neřeší scénáře extrémních meteorologických situací ani neobsahuje model fungování území při rozsáhlejších havarijních stavech. SEA současně ponechává zásadní bezpečnostní otázky až do budoucích navazujících řízení, zejména do procesu EIA, územních řízení, stavebních řízení nebo individuálních stanovisek dotčených orgánů. Dokumentace však již na úrovni SEA neprokazuje přijatelnost bezpečnostních rizik, zvládnutelnost mimořádných událostí, funkčnost krizové infrastruktury ani bezpečnost soustavy větrných elektráren v širším regionálním měřítku. Tento nedostatek je zvlášť významný vzhledem k tomu, že v širším území může vzniknout soustava až 88 větrných elektráren, významná část území je tvořena lesními porosty, území je klimaticky exponované a současně zde existují omezení související s vojenským letectvím, nízkými lety a zásahy IZS. Dokumentace SEA však nehodnotí scénáře rozsáhlých výpadků infrastruktury, neposuzuje kombinaci požárů, extrémního větru a omezení přístupnosti území, neřeší souběh technologických havárií ani nehodnotí krizové scénáře při regionálních mimořádných událostech.	

Poř.č.	Připomínkové místo	Číslo jednací	Článek	AO	Připomínka	Vyhodnocení
					Současně dokumentace neobsahuje regionální havarijní model, bezpečnostní simulační scénáře, analýzu kumulativních krizových rizik ani objektivní vyhodnocení krizové připravenosti území. Takový postup je v rozporu s principem prevence a předběžné opatrnosti, protože bezpečnostní přijatelnost rozsáhlé soustavy větrných elektráren není objektivně prokázána již na strategické úrovni SEA. Dokumentace přitom sama připouští existenci významných bezpečnostních střetů a současně jejich řešení odkládá až do budoucích řízení. Tím však není splněn požadavek SEA jako preventivního nástroje pro včasné vyhodnocení environmentálních a bezpečnostních rizik koncepce. Takový postup je v rozporu se zákonem č. 100/2001 Sb., o posuzování vlivů na životní prostředí, se zákonem č. 240/2000 Sb., krizový zákon, se zákonem č. 239/2000 Sb., o integrovaném záchranném systému, s principem prevence a předběžné opatrnosti a s požadavkem objektivního vyhodnocení bezpečnostních rizik koncepce již na úrovni SEA. Dokumentace SEA je proto v této části nepřezkoumatelná. **Návrh řešení:** Požaduji doplnění komplexního krizového a havarijního modelování navržené akcelerační oblasti, doplnění regionální bezpečnostní analýzy a objektivní vyhodnocení kumulativních bezpečnostních rizik souvisejících se soustavou větrných elektráren v širším území. Současně požaduji doplnění scénářů souběhu mimořádných událostí, modelování extrémních meteorologických situací, hodnocení krizové připravenosti území, analýzy funkčnosti IZS při regionálních haváriích, posouzení kumulativních technologických rizik a objektivního prokázání přijatelnosti bezpečnostních rizik již na úrovni SEA. Pokud nebude možné uvedené nedostatky objektivně a přezkoumatelně odstranit, požaduji vypuštění akcelerační oblasti AOV47 – Bukovec a souvisejícího územního opatření z návrhu Změny č. 2 Územního rozvojového plánu ČR. **Zdroje:** ČESKÁ REPUBLIKA. Zákon č. 100/2001 Sb., o posuzování vlivů na životní prostředí [online]. Dostupné z: https://www.zakonyprolidi.cz/cs/2001-100. [cit. 17. 5. 2026]. ČESKÁ REPUBLIKA. Zákon č. 240/2000 Sb., krizový zákon [online]. Dostupné z: https://www.zakonyprolidi.cz/cs/2000-240. [cit. 17. 5. 2026]. ČESKÁ REPUBLIKA. Zákon č. 239/2000 Sb., o integrovaném záchranném systému [online]. Dostupné z: https://www.zakonyprolidi.cz/cs/2000-239. [cit. 17. 5. 2026]. **6.7.8 Nepřípustné odkládání bezpečnostních rizik do navazujících řízení** **Dokumentace SEA nepřípustně odkládá řešení zásadních bezpečnostních rizik až do budoucích navazujících řízení, zejména do procesů EIA, územních a stavebních řízení a individuálních stanovisek dotčených orgánů.** **Dokumentace současně nestanovuje konkrétní bezpečnostní limity, neurčuje minimální bezpečnostní odstupy, nevymezuje regionální kumulativní limity, neprokazuje přijatelnost bezpečnostních rizik ani neobsahuje objektivní podmínky pro posouzení krizových a havarijních situací.** SEA přitom připouští existenci bezpečnostních střetů s vojenským letectvím, rizik pro radarové systémy, omezení zásahů integrovaného záchranného systému, požárních rizik, technologických havárií i kumulativních bezpečnostních dopadů rozsáhlé soustavy větrných elektráren. Tyto závěry současně potvrzuje i odpověď Řízení letového provozu České republiky (ŘLP ČR) poskytnutá podle zákona č. 106/1999 Sb. ŘLP výslovně uvádí, že u větrných elektráren „omezení nelze obecně stanovit", že „všechny VTE se posuzují individuálně" a že požadované limity „nelze obecně stanovit". Současně uvádí, že posouzení závisí na konkrétní výšce zařízení, jeho umístění, letových postupech a možném ovlivnění radiokomunikačních, radionavigačních a přehledových systémů. **ŘLP současně výslovně upozorňuje, že ani případné schválení akcelerační oblasti neodstraňuje povinnost individuálního posouzení každého konkrétního záměru. To znamená, že ani po vymezení AOV47 – Bukovec není předem prokázáno, zda budou konkrétní větrné elektrárny z hlediska bezpečnosti leteckého provozu vůbec realizovatelné. Dokumentace přitom nepředkládá žádné podrobnější modelování ani neprokazuje, že navržené území neobsahuje nepřekonatelné bezpečnostní střety.**	

Poř.č.	Připomínkové místo	Číslo jednací	Článek	AO	Připomínka	Vyhodnocení
					Odpověď ŘLP tak potvrzuje, že podstatné otázky realizovatelnosti a bezpečnosti jsou ponechány až do budoucích individuálních řízení. Dokumentace SEA tím fakticky předjímá vhodnost celé akcelerační oblasti bez existence podkladů umožňujících takový závěr. Tím dochází k přenesení zásadních bezpečnostních otázek do navazujících procesů, aniž by byla jejich přijatelnost objektivně a přezkoumatelně prokázána již na úrovni SEA. Současně však dokumentace tyto střety odpovídajícím způsobem nevyhodnocuje, nestanovuje podmínky jejich přijatelnosti ani neprokazuje, že budou v budoucích řízeních objektivně řešitelné. Dokumentace tak fakticky přesouvá zásadní otázky bezpečnosti až do navazujících procesů, aniž by již na úrovni SEA prokázala, že navržená koncepce je z hlediska bezpečnosti přijatelná, existují realizovatelná řešení střetů a bezpečnostní limity území nebudou překročeny. Takový postup je v rozporu se samotným smyslem SEA jako preventivního nástroje, jehož účelem je včasné vyhodnocení významných environmentálních a bezpečnostních rizik koncepce ještě před jejím schválením. Ministerstvo životního prostředí přitom ve své metodice SEA (2015) výslovně uvádí, že SEA má představovat „účinný nástroj prevence potenciálních negativních vlivů" a že významné střety nesmí být bez řádného vyhodnocení odkládány až do navazujících řízení. Hasičský záchranný sbor (2025) současně potvrzuje, že u větrných elektráren zařazených podle vyhlášky č. 460/2021 Sb. do kategorie I se státní požární dozor nevykonává a Hasičský záchranný sbor České republiky není kompetentní se k těmto stavbám v rámci stavebního řízení vyjadřovat. Dokumentace SEA přitom současně odkládá řešení zásadních bezpečnostních otázek až do navazujících řízení. Není tedy objektivně prokázáno, že budou bezpečnostní střety v budoucích procesech vůbec systémově a odborně posouzeny. Dokumentace SEA však neobsahuje regionální bezpečnostní model, nestanovuje bezpečnostní podmínky realizace, nevyhodnocuje přijatelnost kumulativních rizik a neprokazuje zvládnutelnost mimořádných situací. To je zvlášť významné vzhledem k tomu, že v širším území může vzniknout soustava až 88 větrných elektráren, území je z významné části lesní, existují omezení související s vojenskými nízkými lety a dokumentace sama připouští potřebu dalších budoucích bezpečnostních posouzení. Dokumentace SEA je proto v této části vnitřně rozporná a nepřezkoumatelná. Takový postup je v rozporu se zákonem č. 100/2001 Sb., o posuzování vlivů na životní prostředí, s principem prevence, s principem předběžné opatrnosti, s požadavkem přezkoumatelnosti opatření obecné povahy a s účelem SEA jako preventivního nástroje environmentálního hodnocení. Dokumentace SEA je proto v této části nepřezkoumatelná. **<u>Návrh řešení:</u>** Požaduji doplnění konkrétních bezpečnostních limitů, minimálních odstupových podmínek a objektivního vyhodnocení přijatelnosti bezpečnostních rizik již na úrovni SEA. Současně požaduji doplnění regionálních kumulativních limitů, bezpečnostních podmínek realizace, krizových a havarijních scénářů, objektivního hodnocení zvládnutelnosti mimořádných situací a transparentního prokázání, že významné bezpečnostní střety jsou skutečně řešitelné a přijatelné. Pokud nebude možné uvedené nedostatky objektivně a přezkoumatelně odstranit, požaduji vypuštění akcelerační oblasti AOV47 – Bukovec a souvisejícího územního opatření z návrhu Změny č. 2 Územního rozvojového plánu ČR. **<u>Zdroje:</u>** MINISTERSTVO ŽIVOTNÍHO PROSTŘEDÍ ČR. Metodické doporučení pro vyhodnocení vlivů politik územního rozvoje a územně plánovací dokumentace na životní prostředí (SEA) [online]. Praha: MŽP, 2015. Dostupné z: https://portal.cenia.cz/eiasea/dokumenty/sea_metodicka_doporuceni. [cit. 17. 5. 2026]. MINISTERSTVO VNITRA – GENERÁLNÍ ŘEDITELSTVÍ HASIČSKÉHO ZÁCHRANNÉHO SBORU ČR. Sdělení k žádosti o informace podle zákona č. 106/1999 Sb. Č. j. MV-180394-4/PO-OVL-2025. Praha, 28. 11. 2025. ČESKÁ REPUBLIKA. Zákon č. 100/2001 Sb., o posuzování vlivů na životní prostředí [online]. Dostupné z: https://www.zakonyprolidi.cz/cs/2001-100. [cit. 17. 5. 2026]. ŘÍZENÍ LETOVÉHO PROVOZU ČR, s. p. Informace dle zákona č. 106/1999 Sb. – AOV47 Bukovec. Č. j. 5340/2026/RLPCR. Jenec, 26. 5. 2026.	

					<u>6.7.9 Nepřipravenost systému požární ochrany na havárie větrných elektráren</u> Dokumentace SEA neprokazuje, že systém požární ochrany a integrovaného záchranného systému České republiky je na strategické úrovni připraven na rozsáhlou výstavbu větrných elektráren o výšce až 250 metrů a na řešení jejich havárií, požárů nebo krizových situací. **Z odpovědi Ministerstva vnitra – generálního ředitelství Hasičského záchranného sboru České republiky (HZS) podle zákona č. 106/1999 Sb. (2025, 2026) přitom vyplývá, že zásahy u větrných elektráren představují mimořádně specifické a velmi složité zásahy, zejména vzhledem k výšce zařízení, omezenému přístupu do gondoly, riziku úrazu elektrickým proudem a nebezpečí pádu hořících částí nebo rozletu úlomků.** **Hasičský záchranný sbor (2026) současně výslovně potvrzuje, že pro větrné elektrárny v České republice dosud neexistuje samostatná metodika zásahů, u požárů větrných elektráren se standardně postupuje převážně defenzivně, přímý zásah v gondole nebo na rotoru se běžně neprovádí, standardní výškovou techniku nelze u těchto zařízení použít, zásahy ve výškách jsou odkázány především na specializované lezecké skupiny, bezpečné zóny se stanovují individuálně podle konkrétní situace.** **Dokumentace SEA však tyto skutečnosti objektivně nevyhodnocuje a neobsahuje žádný regionální bezpečnostní model fungování IZS při haváriích rozsáhlé soustavy větrných elektráren.** Současně dokumentace nehodnotí časovou dostupnost specializovaných zásahových jednotek, nepředkládá scénáře rozsáhlých požárů v lesní krajině, neřeší omezené možnosti hašení gondol ve výškách přesahujících možnosti standardní techniky a neprokazuje, že budou zachovány reálné schopnosti ochrany obyvatelstva a krajiny při mimořádných událostech. Zvlášť významná je skutečnost, že HZS současně potvrzuje, že větrné elektrárny představují činnost se zvýšeným požárním nebezpečím podle § 4 odst. 2 písm. j) zákona č. 133/1985 Sb., o požární ochraně. Dokumentace SEA však tuto skutečnost nepromítá do odpovídající úrovně bezpečnostního, krizového a havarijního hodnocení. Takový postup je v rozporu se zákonem č. 239/2000 Sb., o integrovaném záchranném systému, se zákonem č. 240/2000 Sb., krizový zákon, se zákonem č. 133/1985 Sb., o požární ochraně, s principem prevence a předběžné opatrnosti a s požadavkem objektivního vyhodnocení bezpečnostních rizik koncepce již na strategické úrovni SEA. Dokumentace SEA je proto v této části nepřezkoumatelná. **<u>Návrh řešení:</u>** Požaduji doplnění objektivního vyhodnocení připravenosti systému požární ochrany a integrovaného záchranného systému na havárie a požáry větrných elektráren, doplnění regionální bezpečnostní analýzy zásahových možností a zpracování scénářů mimořádných událostí v podmínkách rozsáhlé soustavy větrných elektráren v lesním a klimaticky exponovaném území. Současně požaduji doplnění hodnocení časové dostupnosti specializovaných zásahových jednotek, analýzy omezení standardní výškové techniky, objektivního vyhodnocení možností hašení gondol a rotorových systémů a transparentního prokázání, že bezpečnost obyvatelstva, krajiny a krizové infrastruktury bude při realizaci navržené koncepce reálně zajištěna. Pokud nebude možné uvedené nedostatky objektivně a přezkoumatelně odstranit, požaduji vypuštění akcelerační oblasti AOV47 – Bukovec a souvisejícího územního opatření z návrhu Změny č. 2 Územního rozvojového plánu ČR. **<u>Zdroje:</u>** MINISTERSTVO VNITRA – GENERÁLNÍ ŘEDITELSTVÍ HASIČSKÉHO ZÁCHRANNÉHO SBORU ČR. Sdělení k žádosti o informace podle zákona č. 106/1999 Sb. Č. j. MV-180394-4/PO-OVL-2025. Praha, 28. 11. 2025. MINISTERSTVO VNITRA – GENERÁLNÍ ŘEDITELSTVÍ HASIČSKÉHO ZÁCHRANNÉHO SBORU ČR. Sdělení k žádosti o informace. Č. j. MV-73127-4/PO-OVL-2026. Praha, 19. 5. 2026. ČESKÁ REPUBLIKA. Zákon č. 133/1985 Sb., o požární ochraně [online]. Dostupné z: https://www.zakonyprolidi.cz/cs/1985-133. [cit. 17. 5. 2026]. ČESKÁ REPUBLIKA. Zákon č. 239/2000 Sb., o integrovaném záchranném systému [online]. Dostupné z: https://www.zakonyprolidi.cz/cs/2000-239. [cit. 17. 5. 2026]. ČESKÁ REPUBLIKA. Zákon č. 240/2000 Sb., krizový zákon [online]. Dostupné z: https://www.zakonyprolidi.cz/cs/2000-240. [cit. 17. 5. 2026]. **<u>6.7.10 Nedostatečné posouzení rizika námrazy na lopatkách větrných elektráren a odhazování ledových fragmentů</u>**	

Poř.č.	Připomínkové místo	Číslo jednací	Článek	AO	Připomínka	Vyhodnocení
					Dokumentace SEA neobsahuje adekvátní vyhodnocení rizik vzniku námrazy na lopatkách větrných elektráren ani objektivní posouzení rizik souvisejících s pádem nebo odhazováním ledových fragmentů do okolního území. Dokumentace současně neobsahuje modelování scénářů aktivního odhozu ledových fragmentů rotujícím rotorem (ice throw) ani gravitačního pádu ledu po zastavení zařízení (ice fall), nehodnotí dosah dopadu ledových fragmentů při provozu ani po odstavení zařízení, nevyhodnocuje rizika pro silniční provoz, lesní komunikace, turistické trasy a veřejně přístupná území a neposuzuje kumulativní bezpečnostní dopady soustavy více větrných elektráren v klimaticky exponovaném území. Navržená akcelerační oblast AOV47 – Bukovec se nachází ve vrchovinném území s vyšší nadmořskou výškou, častým výskytem nízkých teplot, mlh a zimních meteorologických situací. Takové podmínky představují prostředí se zvýšeným rizikem tvorby námrazy na rotorech větrných elektráren. Akcelerační oblast AOV47 – Bukovec se současně vymezuje přibližně z 52 % na území lesních celků, což významně zvyšuje význam bezpečnostních rizik souvisejících s tvorbou námrazy a následným pádem nebo odhazováním ledových fragmentů. Rozsáhlé lesní porosty představují prostředí s vysokým výskytem lesních cest, turistických tras, rekreačních aktivit a pohybu veřejnosti. Současně vytvářejí podmínky pro vznik sekundárních škod způsobených mechanickým poškozováním stromových korun a porostních stěn. Studie Drapalik et al. (2021) potvrzuje, že rotující lopatky mohou odhazovat ledové fragmenty do značných vzdáleností a že velikost i trajektorie dopadu jsou ovlivněny rychlostí rotoru, velikostí akumulovaného ledu, meteorologickými podmínkami a konfigurací terénu. Mezinárodní doporučení IEA Wind TCP Task 19 pro hodnocení rizik ice fall / ice throw uvádí, že provoz větrných elektráren v podmínkách námrazy vyžaduje lokalitně specifické hodnocení rizik, systémy detekce námrazy, provozní omezení a technická opatření ke snížení rizik pro okolní území. Krajský úřad Jihočeského kraje (2026) v rámci připomínek k akcelerační oblasti AOV47 výslovně požaduje zavedení systémů detekce námrazy, automatického odstavení rotorů, aktivních anti-icing/de-icing systémů a lokalitně specifického hodnocení rizik ice throw / ice fall. Současně požaduje, aby bylo prokázáno, že navržené technické a provozní řešení nezpůsobí nepřijatelné poškozování okolních lesních porostů, porostních stěn, lesních cest a zařízení sloužících lesnímu hospodářství. Kraj dále požaduje, aby při nepřijatelném riziku poškození nebylo umožněno umístění větrných elektráren v problematických částech území. Dokumentace SEA však nehodnotí rizika pro osoby pohybující se na turistických trasách, cyklotrasách a lesních cestách, rizika pro silniční provoz a možnost náhlého dopadu ledových fragmentů na vozidla, rizika pro osoby pohybující se v okolí lesních komunikací a rekreačních objektů, rizika vyplývající z vysokého podílu lesních porostů v AOV47, rizika poškození okolních stromů a porostních stěn, možnost sekundárních škod vznikajících pádem poškozených větví nebo stromů, minimální bezpečnostní odstupy od veřejně přístupných prostor a kumulativní vliv soustavy více větrných elektráren. Přitom poškození stromových korun nebo opakované zásahy ledovými fragmenty mohou vést ke strukturálnímu oslabení porostů, destabilizaci porostních stěn, lámání větví a zvýšení následného rizika pádu stromů nebo větví do komunikací a veřejně přístupných prostor. **Toto riziko může být významné zejména v lesních a rekreačně využívaných územích, kde se pohybují turisté, cyklisté, pracovníci lesního hospodářství i běžní návštěvníci krajiny.** Dokumentace SEA současně neprokazuje, že navrhovaná opatření budou schopna riziko odhazování ledu reálně eliminovat. Takový postup je v rozporu se zákonem č. 100/2001 Sb., o posuzování vlivů na životní prostředí, s principem prevence a předběžné opatrnosti, s požadavkem ochrany obyvatelstva a s požadavkem objektivního vyhodnocení bezpečnostních rizik koncepce. Dokumentace SEA je proto v této části nepřezkoumatelná. **<u>Návrh řešení:</u>** Požaduji doplnění použitelného hodnocení rizik vzniku námrazy na větrných elektrárnách, zpracování lokalitně specifického modelu ice throw / ice fall a objektivní vyhodnocení rizik pro silniční provoz, turistické trasy, lesní komunikace a veřejně přístupná území. Současně požaduji doplnění minimálních bezpečnostních odstupů od komunikací a veřejně přístupných prostor, povinnost systému detekce námrazy a automatického odstavení rotorů, povinnost aktivního anti-icing/de-icing systému, hodnocení vlivů na okolní lesní porosty a sekundární škody způsobené poškozením stromů, vyhodnocení vlivů	

Poř.č.	Připomínkové místo	Číslo jednací	Článek	AO	Připomínka	Vyhodnocení
					vyplývajících z vysokého podílu lesních porostů v AOV47 a vyhodnocení kumulativních bezpečnostních rizik při soustavě více větrných elektráren. Pokud nebude možné uvedené nedostatky objektivně a přezkoumatelně odstranit, požaduji vypuštění akcelerační oblasti AOV47 – Bukovec a souvisejícího územního opatření z návrhu Změny č. 2 Územního rozvojového plánu ČR. **Zdroje:** DRAPALIK, M. et al. Ice aggregation and ice throw from small wind turbines. Cold Regions Science and Technology, 2021. [online]. Dostupné z: https://www.sciencedirect.com/science/article/pii/S0165232X21001804. [cit. 21. 5. 2026]. IEA WIND TCP Task 19. International Recommendations for Ice Fall and Ice Throw Risk Assessments (2nd edition) [online]. Dostupné z: https://iea-wind.org/task19/t19-publications/. [cit. 21. 5. 2026]. KRAJSKÝ ÚŘAD JIHOČESKÉHO KRAJE, Odbor životního prostředí, zemědělství a lesnictví. Nesouhlasné stanovisko k územnímu opatření o podmínkách a zmírňujících opatřeních podle zákona o urychlení využívání obnovitelných zdrojů energie pro akcelerační oblast AOV47 Bukovec. Č. j.: KUJCK 63817/2026. České Budějovice, 14. 5. 2026. **6.7.11 Ohrožení bezpečnosti sportovních létajících zařízení** Dále lze odkázat na prohlášení Českého svazu letectví (ČsSL) se jakožto nezávislé a dobrovolné profesní organizace, která hájí zájmy profesionálního, sportovního a rekreačního létání v České republice obrací na odbornou i širokou veřejnost se svým stanoviskem k problematice výstavby větrných elektráren a jejich dopadu na bezpečnost letového provozu, **zejména v neřízeném vzdušném prostoru třídy G, kde se pohybuje velké množství letadel všeobecného letectví, vojenských letadel, vrtulníků záchranné zdravotní služby, ultralehkých letadel (SLZ), závěsných a padákových kluzáků, ultralehkých vrtulníků a vírníků, balónů a v poslední době značně narůstající počet bezpilotních letadel, pro která je tento prostor primárně určen.** **Obavy se týkají především bezpečnosti letového provozu v neřízeném prostoru třídy G: Tento vzdušný prostor je určen pro lety za vizuálních meteorologických podmínek (VMC), kde piloti spoléhají na vizuální orientaci a vyhýbání se překážkám. VTE, s jejich výškou a umístěním, mohou představovat významnou překážku, kterou je obtížnější vizuálně identifikovat, zejména za zhoršené viditelnosti (mlha, šero, tma) nebo v náročném terénu.** Vliv na uživatele SLZ: Uživatelé sportovních létajících zařízení (SLZ), jako jsou motorová UL letadla, kluzáky, balóny a další letecká zařízení, často využívají vzdušný prostor třídy G pro své lety. Výstavba VTE v jejich blízkosti může omezit možnosti létání, zvýšit riziko kolize a narušit jejich sportovní a rekreační aktivity. **Ze studií, které jsou k větrným elektrárnám vypracovány, vyplývá, že dosah turbulence, která se za VE tvoří, může být až devítinásobek průměru jejího rotoru.** **Návrh řešení:** Požaduji doplnění odpovídajícího radarového modelování, vyhodnocení Dopplerových efektů, radarových stínů a falešných radarových cílů, posouzení kumulativních vlivů více větrných parků na radarovou infrastrukturu a doplnění bezpečnostního hodnocení vlivů na civilní sportovní letectví ve vzdušném prostoru třídy G včetně nízkých letů. Pokud nebude možné uvedené nedostatky objektivně a přezkoumatelně odstranit, požaduji vypuštění akcelerační oblasti AOV47 – Bukovec a souvisejícího územního opatření z návrhu Změny č. 2 Územního rozvojového plánu ČR. **6.8 Hmotné statky** **6.8.1 Pokles hodnoty nemovitostí a omezení pokojného užívání majetku** Ve Vyhodnocení vlivů na udržitelný rozvoj území (SEA), v části věnované hmotným statkům, je vliv akcelerační oblasti AOV47 – Bukovec hodnocen jako nulový. Tento závěr však není podložen reálným posouzením ekonomických dopadů na obytné nemovitosti a rekreační objekty v okolí akcelerační oblasti. Studie Westlund a Wilhelmsson (2021) potvrzuje, že hluk a vizuální dominance větrných elektráren představují významné negativní externality ovlivňující atraktivitu bydlení. Studie Dröes a Koster (2016) dále potvrzuje negativní vliv větrných elektráren na ceny obytných nemovitostí zejména v lokalitách s výraznou vizuální a hlukovou expozicí.	

Poř.č.	Připomínkové místo	Číslo jednací	Článek	AO	Připomínka	Vyhodnocení
					Studie Slavata a kol. (2025) analyzuje vývoj cen nemovitostí ve 12 obcích (šest dvojic srovnatelných lokalit s VTE a bez nich) na základě údajů katastru nemovitostí za období 2014–2024. Podle studie přítomnost VTE nemá negativní dopad na ceny nemovitostí. Studie však pracuje s cenami za celé katastrální území obcí. Tento postup může vést ke statistickému zkreslení výsledků, protože do průměrných cen jsou zahrnuty i nemovitosti ve značné vzdálenosti od záměru, které nejsou jeho přítomností prakticky ovlivněny. Studie nepracuje s proměnnými, které mohou cenu rezidenčních nemovitostí ovlivnit, zejména se vzdáleností od VTE, jejich přímou viditelností z obytných objektů, velikostí projektu a fází jeho realizace. Použití agregovaných dat za celé katastrální území tak může vést k „rozředění" případných negativních dopadů na nemovitosti nacházející se v bezprostředním okolí záměru. Z těchto důvodů nelze závěry studie bez dalšího považovat za reprezentativní pro nemovitosti vystavené přímé vizuální nebo akustické expozici VTE. Z dokumentace SEA však nevyplývá žádné konkrétní individuální posouzení dopadů na nemovitosti v bezprostřední blízkosti navrhovaných větrných elektráren ani vyhodnocení specifických podmínek dotčeného území. Dokumentace SEA tyto ekonomické dopady vůbec nehodnotí, přestože sama připouští vzdálenosti obytné zástavby kolem 500 metrů od akcelerační oblasti. Současně dochází k zásahu do vlastnických práv chráněných článkem 11 Listiny základních práv a svobod. Tento zásah spočívá zejména ve snížení kvality obytného prostředí v důsledku blízkosti větrných elektráren, jejich vizuální dominance, hlukové zátěže, světelného znečištění a celkového zhoršení charakteru prostředí. Takový postup je v rozporu se zákonem č. 100/2001 Sb., o posuzování vlivů na životní prostředí, s článkem 11 Listiny základních práv a svobod, s požadavkem objektivního a přezkoumatelného vyhodnocení vlivů na hmotné statky a s principem prevence. Dokumentace SEA je proto v této části nepřezkoumatelná. **Návrh řešení:** Požaduji doplnění použitelného ekonomického hodnocení dopadů na obytné a rekreační nemovitosti, vyhodnocení vlivu hluku, vizuální dominance a světelného znečištění na kvalitu bydlení a tržní hodnotu majetku a doplnění posouzení zásahů do vlastnických práv a pokojného užívání majetku podle článku 11 Listiny základních práv a svobod. Pokud nebude možné uvedené nedostatky objektivně a přezkoumatelně odstranit, požaduji vypuštění akcelerační oblasti AOV47 – Bukovec a souvisejícího územního opatření z návrhu Změny č. 2 Územního rozvojového plánu ČR. **Zdroje:** WESTLUND, Hans; WILHELMSSON, Mats. The Socio-Economic Cost of Wind Turbines: A Swedish Case Study [online]. Sustainability, 2021. Dostupné z: https://www.mdpi.com/2071-1050/13/12/6892. [cit. 17. 5. 2026]. DRÖES, Martijn I.; KOSTER, Hans R. A. Renewable energy and negative externalities: The effect of wind turbines on house prices [online]. Journal of Urban Economics, 2016. Dostupné z: https://www.sciencedirect.com/science/article/abs/pii/S0094119016300432. [cit. 17. 5. 2026]. SLAVATA, David et al. Vliv větrných elektráren na ceny nemovitostí v Česku [online]. VŠB – Technická univerzita Ostrava; Akademie věd ČR, 2025. Dostupné z: https://komoraoze.cz/wp-content/uploads/2025/06/vliv-vetrnych-elektraren_studie_final.pdf. [cit. 17. 5. 2026]. ČESKÁ REPUBLIKA. Usnesení předsednictva České národní rady č. 2/1993 Sb., Listina základních práv a svobod [online]. Dostupné z: https://www.zakonyprolidi.cz/cs/1993-2. [cit. 17. 5. 2026]. ČESKÁ REPUBLIKA. Zákon č. 100/2001 Sb., o posuzování vlivů na životní prostředí a o změně některých souvisejících zákonů (zákon o posuzování vlivů na životní prostředí) [online]. Dostupné z: https://www.zakonyprolidi.cz/cs/2001-100. [cit. 18. 5. 2026]. **6.8.2 Nepřímé omezení vlastnického práva a zásah do kvality bydlení** **Dokumentace SEA nehodnotí nepřímé zásahy do vlastnického práva vyvolané dlouhodobou hlukovou zátěží, vizuální dominancí větrných elektráren, světelným znečištěním a změnou charakteru prostředí. Návrh AOV47 – Bukovec je proto v rozporu s článkem 11 Listiny základních práv a svobod i s článkem 8 Evropské úmluvy o ochraně lidských práv a základních svobod.** Přehledová studie Freiberg et al. (2019) uvádí, že dlouhodobé vystavení hluku, blikání, vizuální dominanci a industrializaci krajiny může vést ke zvýšenému stresu, zhoršení psychické pohody a pocitu	

Poř.č.	Připomínkové místo	Číslo jednací	Článek	AO	Připomínka	Vyhodnocení
					narušení bezpečného domácího prostředí. Studie van Kamp a van den Berg (2021) dále potvrzuje, že významnou roli hraje amplitudová modulace, pulzující charakter zvuku, noční provoz a subjektivní pocit ztráty kontroly nad prostředím. Studie Westlund a Wilhelmsson (2021) současně potvrzuje, že negativní externality větrných elektráren mají přímý vliv na subjektivní kvalitu bydlení a vnímání obytného prostředí. Tyto psychosociální dopady představují významnou součást kvality bydlení a pokojného užívání majetku, kterou dokumentace SEA vůbec nevyhodnocuje. Evropský soud pro lidská práva ve věci Hatton and Others v. United Kingdom (2003) současně zdůraznil povinnost státu zachovávat spravedlivou rovnováhu mezi veřejným zájmem a právem jednotlivce na ochranu soukromého a rodinného života a pokojné užívání majetku. Takový postup je v rozporu s článkem 11 Listiny základních práv a svobod, s článkem 8 Evropské úmluvy o ochraně lidských práv a základních svobod, s judikaturou Evropského soudu pro lidská práva, se zákonem č. 100/2001 Sb., o posuzování vlivů na životní prostředí a s principem proporcionality zásahu do vlastnických práv. Dokumentace SEA je proto v této části nepřezkoumatelná. **Návrh řešení:** Požaduji doplnění použitelného hodnocení psychosociálních dopadů hluku, vizuální dominance a světelného znečištění na kvalitu bydlení, posouzení zásahů do pokojného užívání majetku a soukromého života a doplnění vyhodnocení dlouhodobých dopadů na psychickou pohodu a obytné prostředí obyvatel. Pokud nebude možné uvedené nedostatky objektivně a přezkoumatelně odstranit, požaduji vypuštění akcelerační oblasti AOV47 – Bukovec a souvisejícího územního opatření z návrhu Změny č. 2 Územního rozvojového plánu ČR. **Zdroje:** ČESKÁ REPUBLIKA. Usnesení předsednictva České národní rady č. 2/1993 Sb., Listina základních práv a svobod [online]. Dostupné z: https://www.zakonyprolidi.cz/cs/1993-2. [cit. 17. 5. 2026]. ČESKÁ A SLOVENSKÁ FEDERATIVNÍ REPUBLIKA. Sdělení federálního ministerstva zahraničních věcí č. 209/1992 Sb., o sjednání Úmluvy o ochraně lidských práv a základních svobod a Protokolů na tuto Úmluvu navazujících [online]. Dostupné z: https://www.zakonyprolidi.cz/cs/1992-209. [cit. 17. 5. 2026]. FREIBERG, Alice et al. Health effects of wind turbines on humans in residential settings: Results of a scoping review [online]. Environment International, 2019. Dostupné z: https://www.sciencedirect.com/science/article/abs/pii/S0013935118306145. [cit. 17. 5. 2026]. VAN KAMP, Ine; VAN DEN BERG, Frits. Health Effects Related to Wind Turbine Sound: An Update [online]. International Journal of Environmental Research and Public Health, 2021. Dostupné z: https://pmc.ncbi.nlm.nih.gov/articles/PMC8430592/. [cit. 17. 5. 2026]. WESTLUND, Hans; WILHELMSSON, Mats. The Socio-Economic Cost of Wind Turbines: A Swedish Case Study [online]. Sustainability, 2021. Dostupné z: https://www.mdpi.com/2071-1050/13/12/6892. [cit. 17. 5. 2026]. EUROPEAN COURT OF HUMAN RIGHTS. Hatton and Others v. United Kingdom [online]. HUDOC, 2003. Dostupné z: https://hudoc.echr.coe.int/eng?i=001-61188. [cit. 17. 5. 2026]. ČESKÁ REPUBLIKA. Zákon č. 100/2001 Sb., o posuzování vlivů na životní prostředí a o změně některých souvisejících zákonů (zákon o posuzování vlivů na životní prostředí) [online]. Dostupné z: https://www.zakonyprolidi.cz/cs/2001-100. [cit. 18. 5. 2026]. **6.8.3 Rekreační hodnota krajiny a ekonomické dopady na území** **Dokumentace SEA vůbec nehodnotí dopady na rekreační využití krajiny, turistickou atraktivitu území a související ekonomické hodnoty. Návrh akcelerační oblasti AOV47 – Bukovec je proto v rozporu s principy udržitelného rozvoje území a ochrany krajinného rázu.** Studie Frantál a Kunc (2011) potvrzuje, že významná část návštěvníků vnímá větrné elektrárny jako narušení přírodního charakteru krajiny a snížení rekreační hodnoty území, zejména v krajinách s vysokou estetickou a přírodní hodnotou. Studie Westlund a Wilhelmsson (2021) současně potvrzuje, že negativní externality větrných elektráren mají socioekonomické dopady nejen na bydlení, ale i na vnímání krajiny a atraktivitu území.	

Poř.č.	Připomínkové místo	Číslo jednací	Článek	AO	Připomínka	Vyhodnocení
					Tyto dopady mají přímý ekonomický význam pro vlastníky rekreačních objektů, provozovatele ubytovacích zařízení, místní podnikatele, obce orientované na venkovskou turistiku i dlouhodobou atraktivitu území pro rekreační využití. Dokumentace SEA však nehodnotí ekonomické dopady na rekreační využití krajiny, neposuzuje změnu atraktivity území, nehodnotí dopady na rekreační objekty ani neřeší dlouhodobé socioekonomické důsledky industrializace krajiny. Současně dokumentace zcela opomíjí skutečnost, že významnou hodnotou dotčeného území je právě zachovalý krajinný charakter, klidové prostředí a rekreační potenciál krajiny. Zde přehled ubytovacích kapacit v lokalitě:  *Obr.: Letecký (satelitní) snímek lokality se zobrazenými značkami ubytovacích kapacit a jejich vzdáleností od akcelerační oblasti* Takový postup je v rozporu se zákonem č. 100/2001 Sb., o posuzování vlivů na životní prostředí, s cíli územního plánování podle stavebního zákona, s principy udržitelného rozvoje území, s požadavkem objektivního hodnocení socioekonomických dopadů a s požadavkem ochrany krajiny jako součásti kvality života obyvatel. Dokumentace SEA je proto v této části nepřezkoumatelná. **<u>Návrh řešení:</u>** Požaduji doplnění použitelného socioekonomického hodnocení dopadů na rekreační využití krajiny, turistickou atraktivitu území a ekonomické hodnoty spojené s venkovskou turistikou, včetně posouzení dopadů na vlastníky rekreačních objektů, místní podnikatele a dlouhodobou atraktivitu území. Pokud nebude možné uvedené nedostatky objektivně a přezkoumatelně odstranit, požaduji vypuštění akcelerační oblasti AOV47 – Bukovec a souvisejícího územního opatření z návrhu Změny č. 2 Územního rozvojového plánu ČR. **<u>Zdroje:</u>** FRANTÁL, Bohumil; KUNC, Josef. Wind turbines in tourism landscapes: Czech Experience [online]. Annals of Tourism Research, 2011. Dostupné z: https://www.sciencedirect.com/science/article/abs/pii/S0160738310001271. [cit. 17. 5. 2026]. WESTLUND, Hans; WILHELMSSON, Mats. The Socio-Economic Cost of Wind Turbines: A Swedish Case Study [online]. Sustainability, 2021. Dostupné z: https://www.mdpi.com/2071-1050/13/12/6892. [cit. 17. 5. 2026]. ČESKÁ REPUBLIKA. Zákon č. 100/2001 Sb., o posuzování vlivů na životní prostředí a o změně některých souvisejících zákonů (zákon o posuzování vlivů na životní prostředí) [online]. Dostupné z: https://www.zakonyprolidi.cz/cs/2001-100. [cit. 18. 5. 2026]. **<u>6.8.4 Poškození místní infrastruktury a dopady stavební fáze</u>** Dokumentace SEA bagatelizuje dopady výstavby na místní infrastrukturu a neobsahuje reálné posouzení důsledků nadrozměrné dopravy a intenzivní stavební činnosti. Návrh akcelerační oblasti AOV47 –	

Poř.č.	Připomínkové místo	Číslo jednací	Článek	AO	Připomínka	Vyhodnocení
					Bukovec je proto v rozporu s požadavkem komplexního posouzení dopadů stavební fáze na území a infrastrukturu. **Výstavba až 33 větrných elektráren představuje mimořádně rozsáhlý stavební zásah do území spojený s masivní stavební dopravou, přepravou nadrozměrných komponent, budováním přístupových komunikací, rozsáhlými zemními pracemi, manipulačními plochami, zvýšenou hlučností, prašností a dlouhodobým omezením dopravní obslužnosti území.** Studie Bošnjaković et al. (2024) uvádí, že výstavba větrných elektráren vede k rozsáhlým zásahům do půdy, krajiny a infrastruktury. Studie Xia et al. (2025) potvrzuje, že přístupové komunikace a manipulační koridory často představují větší zásah do krajiny než samotné turbíny a vedou k erozi, fragmentaci a dlouhodobému narušení krajinné struktury. Výzkum Emenhiser (2020) současně upozorňuje na dlouhodobé zhutnění půdy způsobené těžkou technikou a na negativní dopady na infiltrační schopnost půdy a zemědělské využití území. Dokumentace SEA přitom nehodnotí skutečný rozsah stavební dopravy, neobsahuje vlečné studie pro přepravu nadrozměrných komponent, neposuzuje únosnost místních komunikací, nehodnotí rozsah nutného rozšiřování cest ani neřeší dlouhodobé dopady těžké techniky na obecní infrastrukturu a krajinu. Současně dokumentace nehodnotí dopady místní **zcela nedostatečně dimenzovanou danému účelu dopravní síť**, tj. na místní a účelové komunikace, mostní konstrukce, dopravní bezpečnost ani ekonomické náklady budoucích oprav infrastruktury. Takový postup je v rozporu se zákonem č. 100/2001 Sb., o posuzování vlivů na životní prostředí, s požadavkem komplexního hodnocení všech fází záměru, s principem prevence environmentálních škod, s cíli ochrany krajiny a infrastruktury podle stavebního zákona a s požadavkem řádného zjištění skutečného stavu věci podle § 3 správního řádu. Dokumentace SEA je proto v této části nepřezkoumatelná. **<u>Návrh řešení:</u>** Požaduji doplnění použitelného hodnocení dopadů nadrozměrné dopravy a stavební činnosti na místní komunikace, obecní infrastrukturu a krajinu, vyhodnocení rozsahu zemních prací, manipulačních ploch a přístupových komunikací a doplnění analýzy dlouhodobých dopadů těžké techniky na půdu, erozi a infiltrační schopnost území. Současně požaduji doplnění vlečných studií, posouzení únosnosti komunikací, vyhodnocení nutnosti rozšiřování cest a analýzy ekonomických dopadů na obecní infrastrukturu. Pokud nebude možné uvedené nedostatky objektivně a přezkoumatelně odstranit, požaduji vypuštění akcelerační oblasti AOV47 – Bukovec a souvisejícího územního opatření z návrhu Změny č. 2 Územního rozvojového plánu ČR. **<u>Zdroje:</u>** BOŠNJAKOVIĆ, Mladen et al. Environmental Impact of Wind Farms [online]. Environments, 2024. Dostupné z: https://www.mdpi.com/2076-3298/11/11/257. [cit. 17. 5. 2026]. XIA, Zilong et al. Assessment of forest disturbance and soil erosion in wind farm project using satellite observations [online]. ISPRS Journal of Photogrammetry and Remote Sensing, 2025. Dostupné z: https://www.sciencedirect.com/science/article/abs/pii/S0921344924005275. [cit. 17. 5. 2026]. EMENHISER, C. Post Windfarm Installation Impacts on Soil Properties and Crop Response in the Midwest [online]. Purdue University, 2020. Dostupné z: https://hammer.purdue.edu/articles/thesis/Post_Windfarm_Installation_Impacts_on_Soil_Properties_and_Crop_Response_in_the_Midwest/13353602/files/25741082.pdf. [cit. 17. 5. 2026]. ČESKÁ REPUBLIKA. Zákon č. 100/2001 Sb., o posuzování vlivů na životní prostředí a o změně některých souvisejících zákonů (zákon o posuzování vlivů na životní prostředí) [online]. Dostupné z: https://www.zakonyprolidi.cz/cs/2001-100. [cit. 18. 5. 2026]. ČESKÁ REPUBLIKA. Zákon č. 500/2004 Sb., správní řád [online]. Dostupné z: https://www.zakonyprolidi.cz/cs/2004-500. [cit. 17. 5. 2026]. **<u>6.8.5 Omezení budoucího rozvoje obcí a blokace území</u>** Dokumentace SEA nehodnotí dlouhodobé dopady vymezení akcelerační oblasti AOV47 – Bukovec na budoucí rozvoj dotčených obcí, jejich územní plánování a ekonomickou stabilitu území. **Vymezení akcelerační oblasti vytváří významnou právní i investiční nejistotu ohledně budoucího využití území, rozvoje bydlení, zastavitelných ploch a rozvojových záměrů obcí i soukromých vlastníků. Z podkladů současně vyplývá, že není jasné, jaké konkrétní důsledky bude mít**	

Poř.č.	Připomínkové místo	Číslo jednací	Článek	AO	Připomínka	Vyhodnocení
					akcelerační oblast pro budoucí změny územních plánů, rozvoj obytné zástavby, investice do území, rozvoj podnikání ani pro budoucí využití navazujících pozemků. AO jsou násilně nařízeny ze strany ústředních orgánů. **Neproběhla diskuse s kraji, a zejména s obcemi a s veřejností.** V potaz přitom měly být brány i jiné aspekty než otázky zákonné resp. řešené ZOZE. Především nebyly zohledněny zájmy krajů a obcí na rozvoji cestovního ruchu, turismu, individuální a hromadné rekreace, ale také individuální výstavby, cen nemovitostí, tzv. pohody bydlení, apod. Kraje i obce přitom mají alespoň základní přehled o zájmu/nezájmu obyvatel a vlastníků a uživatelů nemovitostí na umisťování OZE v místech jejich pobytu, podnikání, zaměstnání, apod. Předkladatel nebral v potaz, že navrhované AO mohou být v rozporu s jiným využitím území, tak jak ho zamýšlí jednotlivé obce. Dokumentace SEA současně neobsahuje analýzu rozsahu územních omezení, dopadů ochranných pásem, dopadů na rozvojové plochy obcí ani ekonomických důsledků dlouhodobé blokace území. Dochází tak k situaci, kdy významná část území může být dlouhodobě zatížena nejistotou a omezeními, aniž by byly objektivně vyhodnoceny dopady na rozvoj obcí a majetková práva vlastníků. Takový zásah má přitom přímé důsledky pro hodnotu pozemků, rozvoj bydlení, investiční jistotu, ekonomickou stabilitu území i dlouhodobé plánování obcí. Takový postup je v rozporu se zákonem č. 100/2001 Sb., o posuzování vlivů na životní prostředí, s cíli územního plánování podle stavebního zákona, principem právní jistoty, principem prevence a s požadavkem objektivního vyhodnocení dopadů na hmotné statky a rozvoj území. Dokumentace SEA je proto v této části nepřezkoumatelná. **Návrh řešení:** Požaduji doplnění použitelného vyhodnocení dopadů akcelerační oblasti na budoucí rozvoj obcí, zastavitelné plochy, rozvoj bydlení, podnikání a investiční stabilitu území a doplnění analýzy rozsahu územních omezení vyplývajících z navržené akcelerační oblasti. Pokud nebude možné uvedené nedostatky objektivně a přezkoumatelně odstranit, požaduji vypuštění akcelerační oblasti AOV47 – Bukovec a souvisejícího územního opatření z návrhu Změny č. 2 Územního rozvojového plánu ČR. **Zdroje:** ČESKÁ REPUBLIKA. Zákon č. 100/2001 Sb., o posuzování vlivů na životní prostředí [online]. Dostupné z: https://www.zakonyprolidi.cz/cs/2001-100. [cit. 17. 5. 2026]. **6.8.6 Ekonomické oslabení obcí a ztráta vyjednávací pozice samospráv** Dokumentace SEA nehodnotí ekonomické dopady systému akceleračních oblastí na dotčené obce ani oslabení jejich možnosti vyjednávat podmínky realizace projektů obnovitelných zdrojů energie. **Vymezení akceleračních oblastí může významně oslabit možnost obcí vyjednávat plánovací smlouvy, stanovovat místní podmínky rozvoje, požadovat kompenzační opatření a ovlivňovat ekonomické podmínky realizace projektů.** **Současně dochází k situaci, kdy obce nesou významné infrastrukturní, krajinné a sociální dopady, avšak jejich možnost ovlivnit ekonomické podmínky projektu je výrazně oslabena.** Dokumentace SEA přitom nehodnotí ekonomické důsledky oslabení vyjednávací pozice obcí, neposuzuje dopady na obecní infrastrukturu a rozpočty ani neřeší otázku přiměřené ekonomické kompenzace negativních dopadů na území. Takový postup může vést k dlouhodobému přenášení environmentálních a infrastrukturních nákladů na místní samosprávy bez odpovídající ekonomické rovnováhy. Takový postup je v rozporu s principem proporcionality, cíli územního plánování podle stavebního zákona, principem udržitelného rozvoje území, principem prevence ekonomických škod a s požadavkem objektivního hodnocení socioekonomických dopadů koncepce. Dokumentace SEA je proto v této části nepřezkoumatelná. Návrh řešení: Požaduji doplnění použitelného hodnocení ekonomických dopadů systému akceleračních oblastí na dotčené obce, doplnění analýzy infrastrukturních a rozpočtových dopadů návrhu a objektivní vyhodnocení možností ekonomické kompenzace negativních důsledků pro místní samosprávy.	

Poř.č.	Připomínkové místo	Číslo jednací	Článek	AO	Připomínka	Vyhodnocení
					Pokud nebude možné uvedené nedostatky objektivně a přezkoumatelně odstranit, požaduji vypuštění akcelerační oblasti AOV47 – Bukovec a souvisejícího územního opatření z návrhu Změny č. 2 Územního rozvojového plánu ČR. **Zdroje:** ČESKÁ REPUBLIKA. Zákon č. 283/2021 Sb., stavební zákon [online]. Dostupné z: https://www.zakonyprolidi.cz/cs/2021-283. [cit. 17. 5. 2026]. ČESKÁ REPUBLIKA. Zákon č. 128/2000 Sb., o obcích [online]. Dostupné z: https://www.zakonyprolidi.cz/cs/2000-128. [cit. 17. 5. 2026]. **6.9 Nedostatečné vyhodnocení environmentálních dopadů a připojení k přenosové soustavě** **6.9.1 Nedostatečné vyhodnocení environmentálních dopadů stavební fáze a souvisejících zásahů do území** V podkladech k akcelerační oblasti AOV47 – Bukovec, zejména ve Vyhodnocení vlivů na udržitelný rozvoj území (SEA) a v souvisejícím územním opatření, nejsou environmentální dopady stavební fáze větrných elektráren dostatečně a přezkoumatelně vyhodnoceny. **Dokumentace SEA hodnotí stavební fázi převážně jako krátkodobý technický proces spojený zejména s emisemi stavebních mechanismů a dočasnou prašností. Současně uvádí, že vlivy stavební činnosti budou pouze zanedbatelné nebo mírně negativní. Takový závěr však neodpovídá skutečnému rozsahu stavebních zásahů spojených s realizací větrných elektráren a neobsahuje dostatečné podklady umožňující jeho objektivní ověření.** Výstavba větrných elektráren nepředstavuje pouze realizaci samotných stožárů a základových konstrukcí, ale zahrnuje také rozsáhlé zemní práce, budování manipulačních ploch, montážních prostor, přístupových komunikací, kabelových tras a další související technické infrastruktury. Současně vyžaduje využití těžké stavební techniky, nadrozměrných transportů a opakovaných zásahů do krajiny. Dokumentace současně neobsahuje konkrétní lokalizaci přístupových komunikací, kabelových tras, rozvoden, manipulačních ploch, bateriových úložišť ani dalších souvisejících zařízení. Bez znalosti jejich umístění nelze určit skutečný rozsah zásahů do území. Dokumentace neumožňuje ověřit, jakým způsobem byl stanoven závěr o zanedbatelném charakteru stavebních vlivů. Dokumentace nehodnotí skutečný rozsah těchto zásahů ani jejich dlouhodobé důsledky pro půdní a krajinné prostředí. Studie Jones et al. (2023) potvrzuje, že s rostoucí výškou a výkonem větrných elektráren dochází ke zvyšování materiálové náročnosti konstrukcí a že výroba stavebních materiálů představuje významnou část environmentálních dopadů celého životního cyklu zařízení. Studie Türkmen (2024) současně uvádí, že významná část environmentální zátěže vzniká již ve fázi výstavby a výroby konstrukčních komponent. Významné dopady mohou vznikat také v souvislosti s budováním doprovodné infrastruktury. Studie Kati et al. (2023) upozorňuje, že právě přístupové komunikace a související infrastruktura mohou představovat významnější zdroj záborů a fragmentace krajiny než samotné základy větrných elektráren. Studie Balotari-Chiebáo et al. (2024) potvrzuje, že skutečný rozsah územních zásahů bývá často podhodnocen, pokud jsou posuzovány pouze plochy bezprostředně související s umístěním stožárů. Současně dokumentace dostatečně neposuzuje riziko změn půdních vlastností způsobených intenzivním využíváním těžké techniky. Studie Xu et al. (2025) upozorňuje, že rozsáhlé zásahy do povrchu území mohou vést ke změnám vegetačního pokryvu, degradaci půdních vlastností, změnám využití území a dlouhodobému omezení ekologických funkcí krajiny. U akcelerační oblasti AOV47 – Bukovec současně tvoří zemědělský půdní fond přibližně 48 % území a pozemky určené k plnění funkcí lesa přibližně 52 % území. Převážná část území tak představuje prostředí s významnými ekologickými, produkčními a krajinotvornými funkcemi. Dokumentace však nehodnotí, zda rozsah stavebních zásahů nebude mít dlouhodobé důsledky pro půdní prostředí, krajinnou strukturu a budoucí využití území. Závěr dokumentace SEA, podle něhož představuje stavební fáze pouze krátkodobý a zanedbatelný vliv, proto není dostatečně odůvodněn a neodpovídá skutečnému rozsahu předpokládaných zásahů. Takový postup je v rozporu zejména se zákonem č. 100/2001 Sb., o posuzování vlivů na životní prostředí, zákonem č. 17/1992 Sb., o životním prostředí, stavebním zákonem, směrnicí Evropského parlamentu a Rady 2001/42/ES a s principem prevence a předběžné opatrnosti. Dokumentace SEA je proto v této části nepřezkoumatelná.	

					Návrh řešení: Požaduji doplnění podrobného a objektivního vyhodnocení environmentálních dopadů stavební fáze větrných elektráren, zejména rozsahu zemních prací, manipulačních ploch, přístupových komunikací, kabelových tras a dalších souvisejících technických zásahů do území. Současně požaduji doplnění hodnocení materiálové a emisní náročnosti výstavby, vyhodnocení dlouhodobých dopadů na půdní prostředí a krajinnou strukturu a posouzení kumulativních dopadů souvisejících s realizací více větrných elektráren v širším území. Pokud nebude možné uvedené nedostatky objektivně a přezkoumatelně odstranit, požaduji vypuštění akcelerační oblasti AOV47 – Bukovec a souvisejícího územního opatření z návrhu Změny č. 2 Územního rozvojového plánu ČR. Zdroje: JONES, K. E. S.; et al. Life cycle assessment of ultra-tall wind turbine towers [online]. Journal of Cleaner Production, 2023. Dostupné z: https://www.sciencedirect.com/science/article/pii/S095965262301867X. [cit. 19. 5. 2026]. TÜRKMEN, B. A. Life Cycle Environmental Impacts of Wind Turbines [online]. Sustainability, 2024. Dostupné z: https://www.mdpi.com/2071-1050/16/13/5365. [cit. 19. 5. 2026]. KATI, V.; et al. The overlooked threat of land take from wind energy [online]. Journal of Environmental Management, 2023. Dostupné z: https://www.sciencedirect.com/science/article/abs/pii/S030147972302128X. [cit. 19. 5. 2026]. BALOTARI-CHIEBÁO, F.; et al. Quantifying land impacts of wind energy: a regional-scale assessment [online]. Environment, Development and Sustainability, 2024. Dostupné z: https://link.springer.com/article/10.1007/s10668-024-05048-9. [cit. 19. 5. 2026]. XU, K.; et al. Land use impacts the environmental benefits of wind energy [online]. Communications Earth & Environment, 2025. Dostupné z: https://www.nature.com/articles/s43247-025-02833-w. [cit. 19. 5. 2026]. ČESKO. Zákon č. 100/2001 Sb., o posuzování vlivů na životní prostředí, ve znění pozdějších předpisů [online]. Zákony pro lidi. Dostupné z: https://www.zakonyprolidi.cz/cs/2001-100. [cit. 19. 5. 2026]. ČESKO. Zákon č. 17/1992 Sb., o životním prostředí, ve znění pozdějších předpisů [online]. Zákony pro lidi. Dostupné z: https://www.zakonyprolidi.cz/cs/1992-17. [cit. 19. 5. 2026]. ČESKO. Zákon č. 283/2021 Sb., stavební zákon, ve znění pozdějších předpisů [online]. Zákony pro lidi. Dostupné z: https://www.zakonyprolidi.cz/cs/2021-283. [cit. 19. 5. 2026]. EVROPSKÝ PARLAMENT A RADA EVROPSKÉ UNIE. Směrnice Evropského parlamentu a Rady 2001/42/ES ze dne 27. června 2001 o posuzování vlivů některých plánů a programů na životní prostředí [online]. EUR-Lex. Dostupné z: https://eur-lex.europa.eu/legal-content/CS/TXT/?uri=CELEX%3A32001L0042. [cit. 19. 5. 2026]. **6.9.2 Nedostatečné vyhodnocení odpadů, materiálových toků a provozních environmentálních rizik** V podkladech k akcelerační oblasti AOV47 – Bukovec, zejména ve Vyhodnocení vlivů na udržitelný rozvoj území (SEA) a v souvisejícím územním opatření, nejsou dostatečně a přezkoumatelně vyhodnoceny odpady, materiálové toky a provozní environmentální rizika spojená s celým životním cyklem větrných elektráren. Dokumentace SEA se zaměřuje převážně na předpokládané přínosy výroby elektrické energie a pouze obecně uvádí technická opatření související s provozem zařízení. **Neobsahuje však podrobné vyhodnocení množství a charakteru materiálových vstupů a výstupů ani možných environmentálních rizik spojených s provozem větrných elektráren.** **Dokumentace současně neobsahuje komplexní hodnocení odpadů vznikajících během jednotlivých fází životního cyklu zařízení, zejména během výstavby, provozu, údržby a následného ukončení životnosti zařízení.** Dokumentace pouze obecně uvádí ochranu vodního prostředí a technická bezpečnostní opatření, avšak nehodnotí možné důsledky úniků hydraulických olejů, maziv a dalších technických kapalin používaných během provozu zařízení. Přestože moderní větrné elektrárny obsahují hydraulické a mazací systémy využívající provozní kapaliny, dokumentace neobsahuje analýzu rizik jejich úniku ani hodnocení možných dopadů na půdní prostředí, podzemní vody nebo ekologické funkce území. **Současně dokumentace nehodnotí problematiku postupné degradace rotorových lopatek během provozu. Povrch lopatek tvoří ochranné vrstvy a kompozitní materiály dlouhodobě vystavené mechanickému namáhání, dešťovým srážkám, UV záření a erozi.** Studie Mishnaevsky et al. (2024) upozorňuje, že v důsledku dlouhodobé eroze lopatek může docházet k uvolňování částic ochranných vrstev a kompozitních materiálů do okolního prostředí. Tyto částice mohou	

Poř.č.	Připomínkové místo	Číslo jednací	Článek	AO	Připomínka	Vyhodnocení
					obsahovat polymerní složky, skelná vlákna nebo další materiály využívané při výrobě rotorových konstrukcí. Studie Bedulina et al. (2024) současně upozorňuje, že možné ekologické dopady těchto částic zůstávají dosud nedostatečně prozkoumány a jejich dlouhodobé působení v životním prostředí není dosud jednoznačně vyhodnoceno. Dokumentace SEA současně nehodnotí problematiku omezené recyklovatelnosti rotorových lopatek a dalších kompozitních materiálů. Současné větrné elektrárny využívají konstrukce složené převážně ze skelných a uhlíkových vláken spojených polymerními pryskyřicemi. Studie Wang et al. (2023) uvádí, že recyklace těchto materiálů zůstává technicky i ekonomicky problematická a současné technologie často umožňují pouze omezené materiálové využití. Přesto dokumentace nehodnotí dlouhodobé environmentální důsledky využívání těchto materiálů ani neobsahuje objektivní vyhodnocení jejich celkové materiálové udržitelnosti během životního cyklu zařízení. U akcelerační oblasti AOV47 – Bukovec přitom tvoří pozemky určené k plnění funkcí lesa přibližně 52 % území a zemědělský půdní fond přibližně 48 % území. Jedná se tedy o území s významnými ekologickými, produkčními a krajinotvornými funkcemi, kde i dlouhodobé a obtížně předvídatelné provozní vlivy mohou představovat významný faktor environmentální zátěže. Dokumentace SEA tak neumožňuje objektivně posoudit skutečný rozsah environmentálních rizik spojených s materiálovými toky, provozními odpady a dlouhodobými provozními vlivy větrných elektráren. Takový postup je v rozporu zejména se zákonem č. 100/2001 Sb., o posuzování vlivů na životní prostředí, zákonem č. 541/2020 Sb., o odpadech, zákonem č. 17/1992 Sb., o životním prostředí, stavebním zákonem a s principem prevence a předběžné opatrnosti. Dokumentace SEA je proto v této části nepřezkoumatelná. Návrh řešení: Požaduji doplnění podrobného a objektivního vyhodnocení materiálových toků, provozních odpadů a environmentálních rizik během celého životního cyklu větrných elektráren. Současně požaduji doplnění hodnocení možných úniků hydraulických kapalin, maziv a dalších provozních látek, vyhodnocení rizik spojených s erozí rotorových lopatek a uvolňováním mikroplastických a kompozitních částic a doplnění analýzy environmentálních dopadů souvisejících s omezenou recyklovatelností kompozitních materiálů. Dokumentace musí rovněž obsahovat posouzení dlouhodobých dopadů těchto procesů na půdní prostředí, vodní režim a ekologické funkce území. Pokud nebude možné uvedené nedostatky objektivně a přezkoumatelně odstranit, požaduji vypuštění akcelerační oblasti AOV47 – Bukovec a souvisejícího územního opatření z návrhu Změny č. 2 Územního rozvojového plánu ČR. Zdroje: MISHNAEVSKY JR., L.; TEMPELIS, A.; BELAHURAU, Y.; JOHANSEN, N. F. J. Microplastics Emission from Eroding Wind Turbine Blades: Preliminary Estimations of Volume [online]. Energies, 2024, 17(24), 6260. Dostupné z: https://doi.org/10.3390/en17246260. [cit. 19. 5. 2026]. BEDULINA, D.; et al. Effect of particles from wind turbine blade erosion on blue mussels [online]. Science of the Total Environment, 2024. Dostupné z: https://pubmed.ncbi.nlm.nih.gov/39579893/. [cit. 19. 5. 2026]. WANG, Y.; ZHAO, Y.; LI, J.; et al. Recycling of wind turbine blades: Recent developments and future prospects [online]. Renewable and Sustainable Energy Reviews, 2023, roč. 180. Dostupné z: https://doi.org/10.1016/j.rser.2023.113291. [cit. 19. 5. 2026]. ČESKO. Zákon č. 541/2020 Sb., o odpadech, ve znění pozdějších předpisů [online]. Zákony pro lidi. Dostupné z: https://www.zakonyprolidi.cz/cs/2020-541. [cit. 19. 5. 2026]. ČESKO. Zákon č. 100/2001 Sb., o posuzování vlivů na životní prostředí, ve znění pozdějších předpisů [online]. Zákony pro lidi. Dostupné z: https://www.zakonyprolidi.cz/cs/2001-100. [cit. 19. 5. 2026]. ČESKO. Zákon č. 17/1992 Sb., o životním prostředí, ve znění pozdějších předpisů [online]. Zákony pro lidi. Dostupné z: https://www.zakonyprolidi.cz/cs/1992-17. [cit. 19. 5. 2026]. ČESKO. Zákon č. 283/2021 Sb., stavební zákon, ve znění pozdějších předpisů [online]. Zákony pro lidi. Dostupné z: https://www.zakonyprolidi.cz/cs/2021-283. [cit. 19. 5. 2026]. **6.9.3 Nedostatečné vyhodnocení ukončení životnosti a likvidace zařízení** V podkladech k akcelerační oblasti AOV47 – Bukovec, zejména ve Vyhodnocení vlivů na udržitelný rozvoj území (SEA) a v souvisejícím územním opatření, nejsou dostatečně a přezkoumatelně vyhodnoceny environmentální dopady spojené s ukončením životnosti a likvidací větrných elektráren.	

Poř.č.	Připomínkové místo	Číslo jednací	Článek	AO	Připomínka	Vyhodnocení
					Dokumentace SEA předpokládá, že po ukončení provozu zařízení bude provedena rekultivace území a obnoven původní stav krajiny. **Dokumentace však neobsahuje konkrétní technické řešení, které by umožnilo objektivně ověřit skutečný rozsah zásahů spojených s ukončením provozu zařízení ani reálnou proveditelnost deklarované obnovy území.** Dokumentace současně neobsahuje technický popis postupu ukončení provozu zařízení ani konkrétní vyhodnocení rozsahu činností nezbytných pro odstranění jednotlivých částí větrných elektráren. Přitom ukončení životnosti větrných elektráren nepředstavuje pouhé odstranění samotných stožárů. Jedná se o samostatnou technologickou fázi zahrnující použití těžkých stavebních mechanismů, rozsáhlé demontážní práce, manipulaci s velkoobjemovými konstrukcemi, transport nadrozměrných komponent a následné zpracování vznikajících odpadů. Studie Jones et al. (2023) a Türkmen (2024) potvrzují, že ukončení životnosti zařízení představuje samostatnou část environmentální zátěže životního cyklu větrných elektráren a zahrnuje významné materiálové, energetické a emisní nároky. Dokumentace současně nehodnotí dopravní a infrastrukturní dopady související s likvidací zařízení. Demontáž rotorových lopatek, stožárů a dalších velkoobjemových konstrukcí vyžaduje využití nadrozměrných transportů a těžké techniky. V případě akcelerační oblasti AOV47 – Bukovec se jedná o území s významným zastoupením lesních porostů a omezenou dopravní dostupností. Nadrozměrná doprava může vyžadovat opětovné úpravy komunikací, rozšíření dopravních tras, úpravy křižovatek nebo další zásahy do okolního prostředí. Dokumentace však nehodnotí rozsah těchto zásahů ani jejich dlouhodobé důsledky. Dokumentace současně neřeší problematiku likvidace rotorových lopatek a dalších kompozitních materiálů. Studie Wang et al. (2023) uvádí, že recyklace rotorových lopatek zůstává technicky i ekonomicky problematická a současné technologie často umožňují pouze omezené materiálové využití těchto konstrukcí. Přesto dokumentace nehodnotí skutečný rozsah odpadů vznikajících při ukončení životnosti zařízení ani neobsahuje posouzení environmentálních dopadů spojených s jejich zpracováním. U akcelerační oblasti AOV47 – Bukovec tvoří pozemky určené k plnění funkcí lesa přibližně 52 % území a zemědělský půdní fond přibližně 48 % území. Jedná se proto o území s významnými ekologickými, produkčními a krajinotvornými funkcemi, kde i jednorázové technické zásahy většího rozsahu mohou představovat významnou environmentální zátěž. Deklarovaná rekultivace území tak není dostatečně doložena a dokumentace neumožňuje objektivně posoudit skutečný rozsah environmentálních dopadů spojených s ukončením životnosti a likvidací větrných elektráren. Takový postup je v rozporu zejména se zákonem č. 100/2001 Sb., o posuzování vlivů na životní prostředí, zákonem č. 541/2020 Sb., o odpadech, zákonem č. 17/1992 Sb., o životním prostředí, stavebním zákonem, směrnicí Evropského parlamentu a Rady 2001/42/ES a s principem prevence a předběžné opatrnosti. Dokumentace SEA je proto v této části nepřezkoumatelná. Návrh řešení: Požaduji doplnění podrobného a objektivního vyhodnocení environmentálních dopadů ukončení životnosti větrných elektráren, zejména energetické a emisní náročnosti demontáže zařízení, rozsahu využití těžké techniky, dopadů nadrozměrné dopravy a souvisejících zásahů do komunikací a okolního prostředí. Současně požaduji doplnění podrobného vyhodnocení vznikajících odpadových toků, způsobu nakládání s kompozitními materiály a rotorovými lopatkami a posouzení dlouhodobých environmentálních dopadů spojených s likvidací zařízení. Pokud nebude možné uvedené nedostatky objektivně a přezkoumatelně odstranit, požaduji vypuštění akcelerační oblasti AOV47 – Bukovec a souvisejícího územního opatření z návrhu Změny č. 2 Územního rozvojového plánu ČR. Zdroje: JONES, K. E. S.; et al. Life cycle assessment of ultra-tall wind turbine towers [online]. Journal of Cleaner Production, 2023. Dostupné z: https://www.sciencedirect.com/science/article/pii/S095965262301867X. [cit. 19. 5. 2026]. TÜRKMEN, B. A. Life Cycle Environmental Impacts of Wind Turbines [online]. Sustainability, 2024. Dostupné z: https://www.mdpi.com/2071-1050/16/13/5365. [cit. 19. 5. 2026].	

Poř.č.	Připomínkové místo	Číslo jednací	Článek	AO	Připomínka	Vyhodnocení
					WANG, Y.; ZHAO, Y.; LI, J.; et al. Recycling of wind turbine blades: Recent developments and future prospects [online]. Renewable and Sustainable Energy Reviews, 2023, roč. 180. Dostupné z: https://doi.org/10.1016/j.rser.2023.113291. [cit. 19. 5. 2026]. ČESKO. Zákon č. 541/2020 Sb., o odpadech, ve znění pozdějších předpisů [online]. Zákony pro lidi. Dostupné z: https://www.zakonyprolidi.cz/cs/2020-541. [cit. 19. 5. 2026]. ČESKO. Zákon č. 100/2001 Sb., o posuzování vlivů na životní prostředí, ve znění pozdějších předpisů [online]. Zákony pro lidi. Dostupné z: https://www.zakonyprolidi.cz/cs/2001-100. [cit. 19. 5. 2026]. ČESKO. Zákon č. 17/1992 Sb., o životním prostředí, ve znění pozdějších předpisů [online]. Zákony pro lidi. Dostupné z: https://www.zakonyprolidi.cz/cs/1992-17. [cit. 19. 5. 2026]. ČESKO. Zákon č. 283/2021 Sb., stavební zákon, ve znění pozdějších předpisů [online]. Zákony pro lidi. Dostupné z: https://www.zakonyprolidi.cz/cs/2021-283. [cit. 19. 5. 2026]. EVROPSKÝ PARLAMENT A RADA EVROPSKÉ UNIE. Směrnice Evropského parlamentu a Rady 2001/42/ES ze dne 27. června 2001 o posuzování vlivů některých plánů a programů na životní prostředí [online]. EUR-Lex. Dostupné z: https://eur-lex.europa.eu/legal-content/CS/TXT/?uri=CELEX%3A32001L0042. [cit. 19. 5. 2026]. **6.9.4 Nevratné zásahy do podloží, absence strategie obnovy území a nedostatečné vyhodnocení dlouhodobých dopadů životního cyklu** V podkladech k akcelerační oblasti AOV47 – Bukovec, zejména ve Vyhodnocení vlivů na udržitelný rozvoj území (SEA) a v souvisejícím územním opatření, nejsou dostatečně a přezkoumatelně vyhodnoceny dlouhodobé dopady větrných elektráren po ukončení jejich životnosti, zejména nevratné zásahy do podloží, dlouhodobé reziduální dopady a riziko přenášení environmentálních důsledků do budoucnosti. Dokumentace SEA předpokládá, že po ukončení provozu zařízení bude provedena rekultivace území a obnoven původní stav krajiny. Deklarovaná rekultivace však není objektivně doložena a dokumentace neobsahuje konkrétní technické řešení, které by umožnilo ověřit skutečný rozsah obnovy území a reálnou možnost navrácení původních funkcí krajiny. **Dokumentace současně neuvádí, zda budou hlubinné betonové základy po ukončení provozu odstraněny v plném rozsahu, zda budou odstraněny podzemní kabelové systémy a další technická infrastruktura ani jakým způsobem bude obnovena původní struktura půdy a podloží.** Výzkumy Hall et al. (2020) potvrzují, že problematika ukončení životnosti větrných elektráren bývá ve srovnání s provozní fází významně podhodnocena a že environmentální důsledky demontáže a následného stavu území nejsou často samostatně posuzovány. Studie Topham a McMillan (2017) současně uvádí, že v praxi jsou z technických a ekonomických důvodů často zvažovány varianty částečného ponechání podzemních konstrukcí v území. Ponechání rozsáhlých betonových konstrukcí může představovat dlouhodobý zásah do půdního profilu a může omezovat budoucí využití území pro zemědělské nebo lesní hospodaření. Současně mohou vznikat dlouhodobé změny fyzikálních vlastností podloží, omezení přirozených půdních procesů a změny hydrologických poměrů. Pokud nejsou účinky dostatečně známé, nelze automaticky předpokládat jejich nevýznamnost. Absence důkazů o existenci dopadů nepředstavuje důkaz jejich neexistence. Dokumentace SEA současně nehodnotí skutečnost, že environmentální dopady větrných elektráren nevznikají pouze během provozní fáze, ale představují souhrn vlivů vznikajících během celého životního cyklu zařízení. Studie Türkmen (2024) upozorňuje, že environmentální hodnocení obnovitelných zdrojů energie musí zahrnovat celý životní cyklus zařízení, tedy výrobu materiálů, výstavbu, provoz, údržbu i ukončení životnosti. Studie současně upozorňuje, že zjednodušené hodnocení zaměřené převážně na energetické přínosy může vést k přesunu environmentálních dopadů do jiných složek životního prostředí nebo do budoucnosti. Dokumentace se však zaměřuje převážně na přínosy výroby elektrické energie během předpokládané životnosti zařízení v délce přibližně 20–30 let a nehodnotí, zda dlouhodobé reziduální důsledky zásahů do krajiny, půdy a podloží nepřeváží nad časově omezenými energetickými přínosy. Dokumentace současně neobsahuje finanční ani technické garance skutečné obnovy území po ukončení provozu. Není zřejmé, kdo a jakým způsobem zajistí odstranění podzemních konstrukcí, technické infrastruktury a případných zbytkových stavebních prvků ani jak bude zajištěna reálná rekultivace území. U akcelerační oblasti AOV47 – Bukovec tvoří zemědělský půdní fond přibližně 48 % území a pozemky určené k plnění funkcí lesa přibližně 52 % území. Jedná se proto o území s významnými ekologickými,	

Poř.č.	Připomínkové místo	Číslo jednací	Článek	AO	Připomínka	Vyhodnocení
					produkčními a krajinotvornými funkcemi, kde mohou dlouhodobé reziduální zásahy představovat významnou environmentální zátěž i po ukončení provozu zařízení. Deklarovaná dočasnost zásahů tak není objektivně doložena a dokumentace neumožňuje objektivně posoudit skutečný rozsah dlouhodobých dopadů životního cyklu zařízení ani riziko vzniku dlouhodobého environmentálního dluhu. Takový postup je v rozporu zejména se zákonem č. 100/2001 Sb., o posuzování vlivů na životní prostředí, zákonem č. 17/1992 Sb., o životním prostředí, zákonem č. 334/1992 Sb., o ochraně zemědělského půdního fondu, stavebním zákonem, směrnicí Evropského parlamentu a Rady 2001/42/ES a s principem prevence, předběžné opatrnosti a udržitelného rozvoje. Dokumentace SEA je proto v této části nepřezkoumatelná. Návrh řešení: Požaduji doplnění podrobného a objektivního vyhodnocení dlouhodobých dopadů během celého životního cyklu větrných elektráren, zejména rozsahu odstraňování podzemních konstrukcí, dlouhodobých dopadů na půdní profil a podloží, omezení budoucího využití území a reziduálních environmentálních dopadů po ukončení provozu zařízení. Současně požaduji doplnění konkrétní technické strategie obnovy území, stanovení jednoznačných technických parametrů rekultivace a doplnění finančních garancí zajišťujících odstranění stavebních konstrukcí a obnovu původních funkcí území. Dokumentace musí rovněž obsahovat komplexní posouzení vztahu mezi časově omezenými energetickými přínosy a dlouhodobými environmentálními důsledky zásahů do území. Pokud nebude možné uvedené nedostatky objektivně a přezkoumatelně odstranit, požaduji vypuštění akcelerační oblasti AOV47 – Bukovec a souvisejícího územního opatření z návrhu Změny č. 2 Územního rozvojového plánu ČR. Zdroje: HALL, R.; ASHCROFT, G.; BOWYER, C.; et al. Environmental impacts of decommissioning: onshore versus offshore wind farms [online]. Environmental Impact Assessment Review, 2020, roč. 83. Dostupné z: https://www.sciencedirect.com/science/article/pii/S0195925519300435. [cit. 19. 5. 2026]. TOPHAM, E.; MCMILLAN, D. Sustainable decommissioning of an offshore wind farm [online]. Renewable Energy, 2017, roč. 102. Dostupné z: https://www.sciencedirect.com/science/article/pii/S0960148116309430. [cit. 19. 5. 2026]. TÜRKMEN, B. A. Life Cycle Environmental Impacts of Wind Turbines [online]. Sustainability, 2024. Dostupné z: https://www.mdpi.com/2071-1050/16/13/5365. [cit. 19. 5. 2026]. ČESKO. Zákon č. 334/1992 Sb., o ochraně zemědělského půdního fondu, ve znění pozdějších předpisů [online]. Zákony pro lidi. Dostupné z: https://www.zakonyprolidi.cz/cs/1992-334. [cit. 19. 5. 2026]. ČESKO. Zákon č. 100/2001 Sb., o posuzování vlivů na životní prostředí, ve znění pozdějších předpisů [online]. Zákony pro lidi. Dostupné z: https://www.zakonyprolidi.cz/cs/2001-100. [cit. 19. 5. 2026]. ČESKO. Zákon č. 17/1992 Sb., o životním prostředí, ve znění pozdějších předpisů [online]. Zákony pro lidi. Dostupné z: https://www.zakonyprolidi.cz/cs/1992-17. [cit. 19. 5. 2026]. ČESKO. Zákon č. 283/2021 Sb., stavební zákon, ve znění pozdějších předpisů [online]. Zákony pro lidi. Dostupné z: https://www.zakonyprolidi.cz/cs/2021-283. [cit. 19. 5. 2026]. EVROPSKÝ PARLAMENT A RADA EVROPSKÉ UNIE. Směrnice Evropského parlamentu a Rady 2001/42/ES ze dne 27. června 2001 o posuzování vlivů některých plánů a programů na životní prostředí [online]. EUR-Lex. Dostupné z: https://eur-lex.europa.eu/legal-content/CS/TXT/?uri=CELEX%3A32001L0042. [cit. 19. 5. 2026]. **6.9.5 Nedostatečné vyhodnocení možností připojení větrných elektráren do elektrizační soustavy a souvisejících zásahů do území** V podkladech k akcelerační oblasti AOV47 – Bukovec, zejména ve Vyhodnocení vlivů na udržitelný rozvoj území (SEA) a v souvisejícím územním opatření, nejsou dostatečně a přezkoumatelně vyhodnoceny technické, infrastrukturní a environmentální dopady související s připojením navrhovaných větrných elektráren do elektrizační soustavy. Posouzení současně proběhlo bez znalosti konkrétního vedení kabelových tras, připojovacích bodů a souvisejících technických staveb. Není proto možné objektivně posoudit skutečný rozsah zásahů do území. Dokumentace SEA předpokládá realizaci souboru až 33 větrných elektráren s maximálním výkonem až 115,5 MW, neobsahuje však konkrétní technické řešení jejich připojení do přenosové nebo distribuční soustavy a nehodnotí související zásahy do území.	

Poř.č.	Připomínkové místo	Číslo jednací	Článek	AO	Připomínka	Vyhodnocení
					Větrné elektrárny představují nesynchronní zdroje výroby elektrické energie, jejichž připojování je podmíněno technickými možnostmi elektrizační soustavy a její provozní stabilitou. Veřejně dostupná mapa společnosti ČEPS pro připojování výroben umožňuje posuzovat dostupnost kapacit přenosové soustavy pro jednotlivé typy zdrojů, včetně nesynchronní výroby elektrické energie. Podklady ČEPS současně uvádějí, že některé oblasti jsou z hlediska připojení nesynchronních zdrojů vyhodnoceny jako nevhodné nebo významně omezené. Dokumentace SEA neprokazuje, že pro předpokládaný instalovaný výkon navrhovaných větrných elektráren existuje reálně dostupná kapacita přenosové nebo distribuční soustavy. **Současně z veřejně dostupných podkladů společnosti ČEPS vyplývá, že významným strategickým záměrem je plánovaná transformovna Leskovice 400/110 kV, jejíž realizace je přímo závislá na výstavbě nového dvojitého vedení zvláště vysokého napětí 400 kV Kočín–Mírovka, přičemž zprovoznění této infrastruktury se předpokládá přibližně v roce 2036. Dokumentace však nehodnotí, zda je realizace akcelerační oblasti na této infrastruktuře závislá, ani zda je časově koordinována s jejím dokončením** Dokumentace současně nehodnotí alternativní varianty připojení prostřednictvím distribuční soustavy nebo lokálních distribučních soustav ani možné environmentální dopady takových řešení. Připojení souboru až 33 větrných elektráren s maximálním výkonem až 115,5 MW přitom může vyžadovat realizaci dalších energetických staveb, zejména nových transformoven, kabelových tras, technických koridorů, rozšíření komunikací a dalších infrastrukturních zásahů. Tyto stavby mohou představovat samostatné a významné zásahy do krajiny, půdního prostředí, lesních porostů a ekologických funkcí území. Dokumentace SEA však tyto související zásahy nehodnotí. Posuzování samotných větrných elektráren bez současného vyhodnocení nezbytné energetické infrastruktury neodpovídá skutečnému rozsahu navrhovaného záměru. Takový postup je v rozporu zejména se zákonem č. 100/2001 Sb., o posuzování vlivů na životní prostředí, stavebním zákonem, směrnicí Evropského parlamentu a Rady 2001/42/ES a s požadavkem hodnocení kumulativních a synergických vlivů. Dokumentace SEA je proto v této části nepřezkoumatelná. Návrh řešení: Požaduji doplnění podrobného a objektivního vyhodnocení možností připojení akcelerační oblasti AOV47 – Bukovec do elektrizační soustavy, včetně identifikace konkrétního technického řešení, kapacitních možností přenosové a distribuční soustavy a časové realizovatelnosti navrženého řešení. Současně požaduji doplnění hodnocení environmentálních dopadů souvisejících energetických staveb, zejména transformoven, kabelových tras, technických koridorů a související infrastruktury. Pokud nebude možné uvedené nedostatky objektivně a přezkoumatelně odstranit, požaduji vypuštění akcelerační oblasti AOV47 – Bukovec a souvisejícího územního opatření z návrhu Změny č. 2 Územního rozvojového plánu ČR. Zdroje: ČEPS, a.s. Mapa dostupné kapacity pro připojení k PS. [online]. Praha: ČEPS. Dostupné z: https://www.ceps.cz/cs/mapa-dostupne-kapacity-pro-pripojeni-k-ps. [cit. 19. 5. 2026]. ČESKO. Zákon č. 100/2001 Sb., o posuzování vlivů na životní prostředí, ve znění pozdějších předpisů [online]. Zákony pro lidi. Dostupné z: https://www.zakonyprolidi.cz/cs/2001-100. [cit. 19. 5. 2026]. ČESKO. Zákon č. 283/2021 Sb., stavební zákon, ve znění pozdějších předpisů [online]. Zákony pro lidi. Dostupné z: https://www.zakonyprolidi.cz/cs/2021-283. [cit. 19. 5. 2026]. EVROPSKÝ PARLAMENT A RADA EVROPSKÉ UNIE. Směrnice Evropského parlamentu a Rady 2001/42/ES ze dne 27. června 2001 o posuzování vlivů některých plánů a programů na životní prostředí [online]. EUR-Lex. Dostupné z: https://eur-lex.europa.eu/legal-content/CS/TXT/?uri=CELEX%3A32001L0042. [cit. 19. 5. 2026]. **6.10 Rozpor návrhu územního opatření o vymezení AOV47 Bukovec s územními plány obcí** **<u>6.10.1 Rozpor s územním plánem obce Bořetín</u>** Navrhované hranice AOV a odstupové vzdálenosti 500m od stávající (**popsáno výše**) i plánované obytné zástavby (jak je však uvedeno výše tak takové odstupové vzdálenosti jsou zcela nedostatečné a je nutno vzhledem k výše uvedeným důvodům uvažovat o minimálně šestinásobku výšky VTE, tj. při daném limitu o vzdálenosti 1500 m) jsou v rozporu s návrhy zastavitelných ploch v územním plánu obce, **hranice těchto ploch jsou blíže než 500m. Jde zejména o plochy Z1, Z2, Z3, Z4, Z5, Z7, Z18 a dále**	

Poř.č.	Připomínkové místo	Číslo jednací	Článek	AO	Připomínka	Vyhodnocení
					o plochy Z24, Z23, které jsou dokonce přímo v akcelerační oblasti, a tudíž i v možném ochranném pásmu VTE. Akcelerační oblast zabírá **téměř všechny lokální biokoridory a biocentra, jak je patrno z níže uvedeného hlavního výkresu.** Plánovaná rozhledna na ploše Z44 je v bezprostřední blízkosti hranice AOV Bukovec 47. **Plánovaný záložní vrt pro stávající obecní vodovod je přímo v akcelerační oblasti, a tudíž i v možném ochranném pásmu VTE.** Hranice akcelerační oblasti AOV 47 Bukovec nerespektují územně plánovací dokumentaci obce, která musela být zpracovateli územního opatření známa a brání tak rozvoji obce v dalších letech zásadním a nijak neodůvodněným způsobem. Návrh řešení: Požaduji doplnění objektivního vyhodnocení dopadů vymezení akcelerační oblasti na územní plánování obce, rozvojové možnosti obce v návaznosti na odstup plánovaných zastavitelných ploch od hranice akcelerační oblasti a dále na polohu a vlivy plánované výstavby a dalšího rozvoje území obce a s tím souvisejících dopadů na veřejné zdraví a další chráněné hodnoty. V té souvislosti požaduji doplnění přesných mapových podkladů. Pokud nebude možné uvedené nedostatky objektivně a přezkoumatelně odstranit, požaduji vypuštění akcelerační oblasti AOV47 – Bukovec a souvisejícího územního opatření z návrhu Změny č. 2 Územního rozvojového plánu ČR.  **6.10.2 Rozpor s územním plánem obce Drunče** Navrhované hranice AOV a odstupové vzdálenosti 500m od stávající (**popsáno výše**) i plánované obytné zástavby (jak je však uvedeno výše tak takové odstupové vzdálenosti jsou zcela nedostatečné a je nutno vzhledem k výše uvedeným důvodům uvažovat o minimálně šestinásobku výšky VTE, tj. při daném limitu o vzdálenosti 1500 m) jsou v rozporu s návrhy zastavitelných ploch v územním plánu obce, **hranice těchto ploch jsou blíže než 1500m. Jde zejména o plochy Z2, Z3, Z4, Z5.** Akcelerační oblast zabírá **téměř všechny lokální biokoridory a biocentra, jak je patrno z níže uvedeného hlavního výkresu, cenná rašeliniště a mokřady.** **U hranic AOV 47 je významné archeologické naleziště (viz níže).** **V akcelerační oblasti jsou 3 vodní zdroje pro obce Drunče a Březinu s ochranným pásmem (viz výše.** Hranice akcelerační oblasti AOV 47 Bukovec nerespektují územně plánovací dokumentaci obce, která musela být zpracovateli územního opatření známa a brání tak rozvoji obce v dalších letech zásadním a nijak neodůvodněným způsobem. Návrh řešení: Požaduji doplnění objektivního vyhodnocení dopadů vymezení akcelerační oblasti na územní plánování obce, rozvojové možnosti obce v návaznosti na odstup plánovaných zastavitelných ploch od hranice akcelerační oblasti a dále na polohu a vlivy plánované výstavby a dalšího rozvoje území obce a s tím souvisejících dopadů na veřejné zdraví a další chráněné hodnoty. V té souvislosti požaduji doplnění přesných mapových podkladů. Pokud nebude možné uvedené nedostatky objektivně a přezkoumatelně odstranit, požaduji vypuštění akcelerační oblasti AOV47 – Bukovec a souvisejícího územního opatření z návrhu Změny č. 2 Územního rozvojového plánu ČR. *Obr.: Územní plány obcí (ÚPD) – katastrální území obce Bořetín s vyznačením zastavitelných ploch a hranic*	

					6.10.2 Rozpor s územním plánem obce Drunče Navrhované hranice AOV a odstupové vzdálenosti 500m od stávající (popsáno výše) i plánované obytné zástavby (jak je však uvedeno výše tak takové odstupové vzdálenosti jsou zcela nedostatečné a je nutno vzhledem k výše uvedeným důvodům uvažovat o minimálně šestinásobku výšky VTE, tj. při daném limitu o vzdálenosti 1500 m) jsou v rozporu s návrhy zastavitelných ploch v územním plánu obce, **hranice těchto ploch jsou blíže než 1500m. Jde zejména o plochy Z2, Z3, Z4, Z5.** Akcelerační oblast zabírá **téměř všechny lokální biokoridory a biocentra, jak je patrno z níže uvedeného hlavního výkresu, cenná rašeliniště a mokřady.** **U hranic AOV 47 je významné archeologické naleziště (viz níže).** **V akcelerační oblasti jsou 3 vodní zdroje pro obce Drunče a Březinu s ochranným pásmem (viz výše.** Hranice akcelerační oblasti AOV 47 Bukovec nerespektují územně plánovací dokumentaci obce, která musela být zpracovateli územního opatření známa a brání tak rozvoji obce v dalších letech zásadním a nijak neodůvodněným způsobem. Návrh řešení: Požaduji doplnění objektivního vyhodnocení dopadů vymezení akcelerační oblasti na územní plánování obce, rozvojové možnosti obce v návaznosti na odstup plánovaných zastavitelných ploch od hranice akcelerační oblasti a dále na polohu a vlivy plánované výstavby a dalšího rozvoje území obce a s tím souvisejících dopadů na veřejné zdraví a další chráněné hodnoty. V té souvislosti požaduji doplnění přesných mapových podkladů. Pokud nebude možné uvedené nedostatky objektivně a přezkoumatelně odstranit, požaduji vypuštění akcelerační oblasti AOV47 – Bukovec a souvisejícího územního opatření z návrhu Změny č. 2 Územního rozvojového plánu ČR.  *Obr.: Koordinační výkres obce Drunče s legendou technické infrastruktury a ochranných režimů* **6.10.3 Rozpor s územním plánem obce Psárov** Navrhované hranice AOV a odstupové vzdálenosti 500m od stávající (popsáno výše) i plánované obytné zástavby (jak je však uvedeno výše tak takové odstupové vzdálenosti jsou zcela nedostatečné a je nutno vzhledem k výše uvedeným důvodům uvažovat o minimálně šestinásobku výšky VTE, tj. při daném limitu o vzdálenosti 1500 m) jsou v rozporu s návrhy zastavitelných ploch v územním plánu obce, **hranice těchto ploch jsou blíže než 1000m. Jde zejména o plochy B9, B10, B13, B22, B23, B28, So11, So12.** Akcelerační oblast zabírá **téměř všechny lokální biokoridory a biocentra na východě katastru, jak je patrno z níže uvedeného hlavního výkresu.** **Plánovaná FVE na ploše Vp27 je v bezprostřední blízkosti hranice AOV Bukovec 47.**  *Obr.: koordinační výkres obce Psárov s vyznačením zastavitelných ploch, IP D a IP CH zón* Hranice akcelerační oblasti AOV 47 Bukovec nerespektují územně plánovací dokumentaci obce, která musela být zpracovateli územního opatření známa a brání tak rozvoji obce v dalších letech zásadním a nijak neodůvodněným způsobem. Návrh řešení: Požaduji doplnění objektivního vyhodnocení dopadů vymezení akcelerační oblasti na územní plánování obce, rozvojové možnosti obce v návaznosti na odstup plánovaných zastavitelných ploch od hranice	

Poř.č.	Připomínkové místo	Číslo jednací	Článek	AO	Připomínka	Vyhodnocení
					akcelerační oblasti a dále na polohu a vlivy plánované výstavby a dalšího rozvoje území obce a s tím souvisejících dopadů na veřejné zdraví a další chráněné hodnoty. V té souvislosti požaduji doplnění přesných mapových podkladů. Pokud nebude možné uvedené nedostatky objektivně a přezkoumatelně odstranit, požaduji vypuštění akcelerační oblasti AOV47 – Bukovec a souvisejícího územního opatření z návrhu Změny č. 2 Územního rozvojového plánu ČR. **6.10.4 Rozpor s územním plánem obce Březina** Navrhované hranice AOV a odstupové vzdálenosti 500m od stávající (popsáno výše) i plánované obytné zástavby (jak je však uvedeno výše tak takové odstupové vzdálenosti jsou zcela nedostatečné a je nutno vzhledem k výše uvedeným důvodům uvažovat o minimálně šestinásobku výšky VTE, tj. při daném limitu o vzdálenosti 1500 m) jsou v rozporu s návrhy zastavitelných ploch v územním plánu obce, **hranice těchto ploch jsou blíže než 1500m. Jde zejména o plochy Z1, Z2, Z5, Z6.** Akcelerační oblast zabírá **téměř všechny lokální biokoridory a biocentra na severu katastru, jak je patrno z níže uvedeného hlavního výkresu.** Hranice akcelerační oblasti AOV 47 Bukovec nerespektují územně plánovací dokumentaci obce, která musela být zpracovateli územního opatření známa a brání tak rozvoji obce v dalších letech zásadním a nijak neodůvodněným způsobem. Návrh řešení: Požaduji doplnění objektivního vyhodnocení dopadů vymezení akcelerační oblasti na územní plánování obce, rozvojové možnosti obce v návaznosti na odstup plánovaných zastavitelných ploch od hranice akcelerační oblasti a dále na polohu a vlivy plánované výstavby a dalšího rozvoje území obce a s tím souvisejících dopadů na veřejné zdraví a další chráněné hodnoty. V té souvislosti požaduji doplnění přesných mapových podkladů. Pokud nebude možné uvedené nedostatky objektivně a přezkoumatelně odstranit, požaduji vypuštění akcelerační oblasti AOV47 – Bukovec a souvisejícího územního opatření z návrhu Změny č. 2 Územního rozvojového plánu ČR. 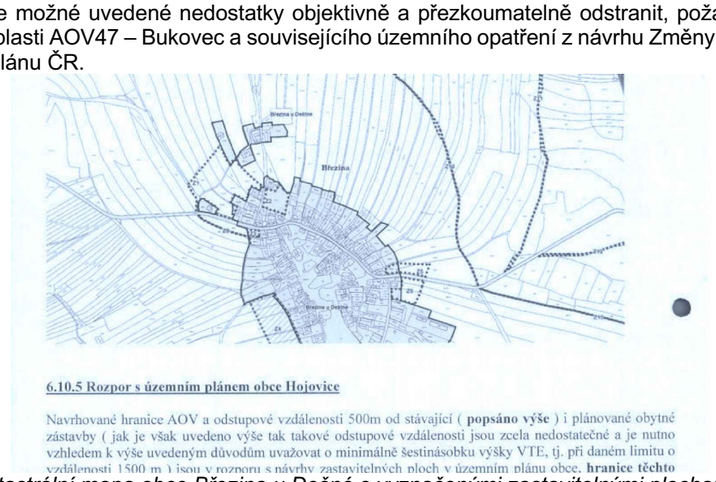 6.10.5 Rozpor s územním plánem obce Hojovice Navrhované hranice AOV a odstupové vzdálenosti 500m od stávající (**popsáno výše**) i plánované obytné zástavby (jak je však uvedeno výše tak takové odstupové vzdálenosti jsou zcela nedostatečné a je nutno vzhledem k výše uvedeným důvodům uvažovat o minimálně šestinásobku výšky VTE, tj. při daném limitu o vzdálenosti 1500 m) jsou v rozporu s návrhy zastavitelných ploch v územním plánu obce, **hranice těchto** *Obr.: katastrální mapa obce Březina u Dešné s vyznačenými zastavitelnými plochami Z1–Z6* **6.10.5 Rozpor s územním plánem obce Hojovice** Navrhované hranice AOV a odstupové vzdálenosti 500m od stávající (popsáno výše) i plánované obytné zástavby (jak je však uvedeno výše tak takové odstupové vzdálenosti jsou zcela nedostatečné a je nutno vzhledem k výše uvedeným důvodům uvažovat o minimálně šestinásobku výšky VTE, tj. při daném limitu o vzdálenosti 1500 m) jsou v rozporu s návrhy zastavitelných ploch v územním plánu obce, **hranice těchto ploch jsou blíže než 1000m. Jde zejména o plochy OV2, OV3, OV4.** Akcelerační oblast zabírá **téměř všechny lokální biokoridory a biocentra na východě katastru, jak je patrno z níže uvedeného hlavního výkresu.** **V bezprostřední akcelerační oblasti je vodní zdroj pro obec Hojovice s ochranným pásmem zasahujícím do AOV 47 (viz výše).**	

Poř.č.	Připomínkové místo	Číslo jednací	Článek	AO	Připomínka	Vyhodnocení
					Hranice akcelerační oblasti AOV 47 Bukovec nerespektují územně plánovací dokumentaci obce, která musela být zpracovateli územního opatření známa a brání tak rozvoji obce v dalších letech zásadním a nijak neodůvodněným způsobem. Návrh řešení: Požaduji doplnění objektivního vyhodnocení dopadů vymezení akcelerační oblasti na územní plánování obce, rozvojové možnosti obce v návaznosti na odstup plánovaných zastavitelných ploch od hranice akcelerační oblasti a dále na polohu a vlivy plánované výstavby a dalšího rozvoje území obce a s tím souvisejících dopadů na veřejné zdraví a další chráněné hodnoty. V té souvislosti požaduji doplnění přesných mapových podkladů. Pokud nebude možné uvedené nedostatky objektivně a přezkoumatelně odstranit, požaduji vypuštění akcelerační oblasti AOV47 – Bukovec a souvisejícího územního opatření z návrhu Změny č. 2 Územního rozvojového plánu ČR. 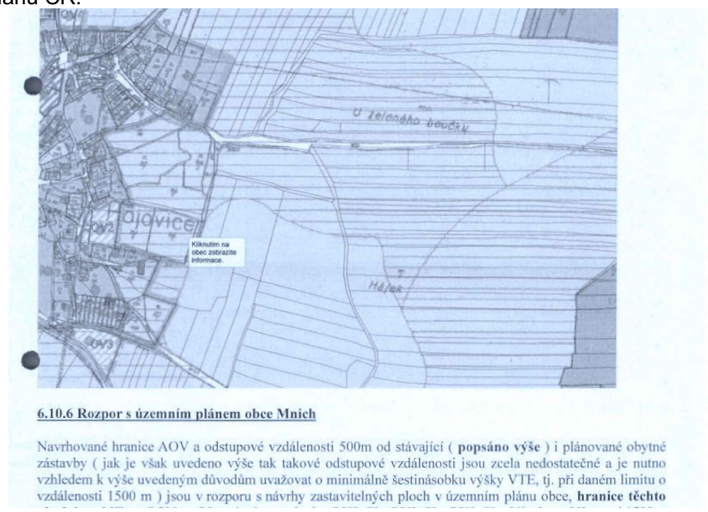 *Obr.: územní plán obce Hojovice s vyznačenou hranicí AOV a vodním zdrojem U Zeleného boučku* **6.10.6 Rozpor s územním plánem obce Mnich** Navrhované hranice AOV a odstupové vzdálenosti 500m od stávající (popsáno výše) i plánované obytné zástavby (jak je však uvedeno výše tak takové odstupové vzdálenosti jsou zcela nedostatečné a je nutno vzhledem k výše uvedeným důvodům uvažovat o minimálně šestinásobku výšky VTE, tj. při daném limitu o vzdálenosti 1500 m) jsou v rozporu s návrhy zastavitelných ploch v územním plánu obce, **hranice těchto ploch jsou blíže než 500m. Jde zejména o plochy OV8-Ch, OV2-Ch, OV9-Ch, dále do vzdálenosti 1500m OV7-Ch, OV1Ch, OV22-Ch, OV1-Mr. Akcelerační oblast zabírá téměř všechny lokální biokoridory a biocentra na západě katastru, jak je patrno z níže uvedeného hlavního výkresu.** Dále návrh akcelerační oblasti vůbec nerespektuje skutečnost, že na pozemku parc.č. v k.ú. Chválkov u KnL. se nachází FVE s ochranným pásmem. Hranice akcelerační oblasti AOV 47 Bukovec nerespektují územně plánovací dokumentaci obce, která musela být zpracovateli územního opatření známa a brání tak rozvoji obce v dalších letech zásadním a nijak neodůvodněným způsobem. Návrh řešení: Požaduji doplnění objektivního vyhodnocení dopadů vymezení akcelerační oblasti na územní plánování obce, rozvojové možnosti obce v návaznosti na odstup plánovaných zastavitelných ploch od hranice akcelerační oblasti a dále na polohu a vlivy plánované výstavby a dalšího rozvoje území obce a s tím souvisejících dopadů na veřejné zdraví a další chráněné hodnoty. V té souvislosti požaduji doplnění přesných mapových podkladů. Pokud nebude možné uvedené nedostatky objektivně a přezkoumatelně odstranit, požaduji vypuštění akcelerační oblasti AOV47 – Bukovec a souvisejícího územního opatření z návrhu Změny č. 2 Územního rozvojového plánu ČR.	

Poř.č.	Připomínkové místo	Číslo jednací	Článek	AO	Připomínka	Vyhodnocení
					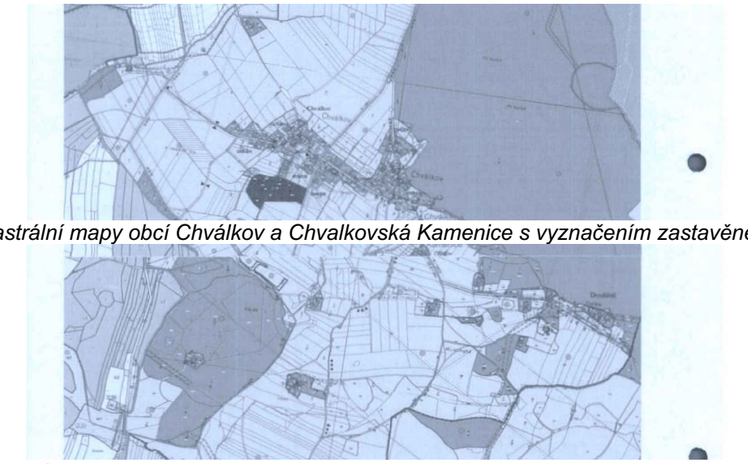 *Obr.: katastrální mapy obcí Chválkov a Chvalkovská Kamenice s vyznačením zastavěného území* *Obr.: katastrální mapa obce Dvorec s vyznačením zastavitelných ploch* **6.10.7 Rozpor s územním plánem obce Černovice** Navrhované hranice AOV a odstupové vzdálenosti 500m od stávající (popsáno výše) i plánované obytné zástavby (jak je však uvedeno výše tak takové odstupové vzdálenosti jsou zcela nedostatečné a je nutno vzhledem k výše uvedeným důvodům uvažovat o minimálně šestinásobku výšky VTE, tj. při daném limitu o vzdálenosti 1500 m) jsou v rozporu s návrhy zastavitelných ploch v územním plánu obce, **hranice těchto ploch jsou blíže než 1000m. Jde zejména o plochy BV Z.112, BV Z.65 a Z.99 ve Vlkosovicích VZ Z.48, BV Z.74, 73, VZ Z.98 v Panských Mlýnech.** Akcelerační oblast zabírá **téměř všechny lokální biokoridory a biocentra na jihu katastru, jak je patrno z níže uvedeného hlavního výkresu.** Hranice akcelerační oblasti AOV 47 Bukovec nerespektují územně plánovací dokumentaci obce, která musela být zpracovateli územního opatření známa a brání tak rozvoji obce v dalších letech zásadním a nijak neodůvodněným způsobem. Návrh řešení: Požaduji doplnění objektivního vyhodnocení dopadů vymezení akcelerační oblasti na územní plánování obce, rozvojové možnosti obce v návaznosti na odstup plánovaných zastavitelných ploch od hranice akcelerační oblasti a dále na polohu a vlivy plánované výstavby a dalšího rozvoje území obce a s tím souvisejících dopadů na veřejné zdraví a další chráněné hodnoty. V té souvislosti požaduji doplnění přesných mapových podkladů. Pokud nebude možné uvedené nedostatky objektivně a přezkoumatelně odstranit, požaduji vypuštění akcelerační oblasti AOV47 – Bukovec a souvisejícího územního opatření z návrhu Změny č. 2 Územního rozvojového plánu ČR.  *Obr.: katastrální mapa okolí obce Vlkosovice s vyznačením zastavitelných ploch a dopravní infrastruktury*	

Poř.č.	Připomínkové místo	Číslo jednací	Článek	AO	Připomínka	Vyhodnocení
					 *Obr.: katastrální mapa okolí Panských Mlýnů s vyznačením ploch AP a zastavěného území* **6.10.8 Nevyhodnocené dopady akceleračních oblastí na územní plánování a výkon samosprávy, absence metodiky** Podatel ještě dodává, že akcelerační oblasti jsou značně rozsáhlé. Zahrnují mnohdy velké části katastru dotčených obcí. Není přitom zřejmé, jaká konkrétní omezení bude akcelerační zóna znamenat pro územní plány. V § 6 odst. 3 zákona č. 249/2025 Sb., o urychlení využívání obnovitelných zdrojů energie se uvádí, že k části navazující územně plánovací dokumentaci, která je v rozporu s územním opatřením vydaným k nadřazené územně plánovací dokumentaci, se nepřihlíží. **Jaké důsledky to má pro územní plány obcí v akcelerační zóně? Musí přijmout, že nebudou v akcelerační oblasti vymezovat žádné zastavitelné plochy? Je akcelerační zóna jakousi rozsáhlou územní rezervou, kvůli které je jakýkoliv rozvoj dotčeného území obce zablokován? Je stejně zablokován i rozvoj území, které s akcelerační zónou souvisí,** protože ani tam obec nemůže vymezit zastavitelné plochy pro bydlení? Nebo existují nějaké záměry (kupř. právě pro bydlení v době, kdy je extrémní bytová krize), které mají přednost před OZE? Těmto otázkám se Změna č. 2 vůbec nevěnuje. Dalším zásadním pochybením je, že předkladatel **dosud nezveřejnil ani metodicky nevysvětlil konkrétní dopady vymezování akceleračních oblastí na územně plánovací dokumentaci, rozvoj obcí a povolovací procesy v těchto územích.** K dnešnímu dni nebyl vydán žádný závazný ani metodický výklad, který by jednoznačně popsal vztah akceleračních oblastí k platným a pořizovaným územně plánovacím dokumentacím, míru omezení samospráv při rozhodování o rozvoji území ani skutečný rozsah procesních zjednodušení v navazujících správních řízeních. Předložená dokumentace neobsahuje konkrétní vyhodnocení dopadů vymezování akceleračních oblastí na územně plánovací dokumentaci, rozvoj obcí ani navazující povolovací procesy. V dokumentaci ani jejích podkladech není jednoznačně vysvětlen vztah akceleračních oblastí k platným a pořizovaným územně plánovacím dokumentacím, rozsah případného omezení rozhodovací autonomie samospráv ani konkrétní procesní důsledky v navazujících správních řízeních. Dokumentace současně nepopisuje mechanismus, jakým budou deklarované přínosy navrhovaného řešení dosaženy, ani rozsah možných územních, právních a ekonomických dopadů. Za této situace jsou projednávány změny s potenciálně významnými důsledky pro územní plánování a výkon samosprávy, aniž by byly jejich praktické účinky dostatečně identifikovány a vyhodnoceny. Není zřejmé, z jakých podkladů a úvah vychází předpoklad, že navrhované řešení nepovede k významným zásahům do rozhodovacích procesů obcí nebo ke změnám v navazujících správních řízeních. Takový postup omezuje možnost kvalifikovaného posouzení přínosů a rizik navrhovaného řešení a současně vyvolává pochybnosti o úplnosti skutkového stavu, z něhož dokumentace vychází. Nelze považovat za dostatečně odůvodněné řešení, jehož praktické důsledky mají být vymezovány až následnou aplikační praxí. **6.13.8 Nevyhodnocené dopady akceleračních oblastí na územní plánování a výkon samosprávy** Dokumentace SEA neobsahuje konkrétní vyhodnocení dopadů vymezování akceleračních oblastí na územně plánovací dokumentaci, budoucí rozvoj obcí ani výkon samostatné působnosti územních samospráv. Dokumentace ani související podklady neobsahují jednoznačné vysvětlení vztahu akceleračních oblastí k platným a pořizovaným územně plánovacím dokumentacím. Současně není zřejmé, v jakém rozsahu může dojít k omezení rozhodovacích pravomocí obcí, jaké důsledky bude mít	

Poř.č.	Připomínkové místo	Číslo jednací	Článek	AO	Připomínka	Vyhodnocení
					návrh pro budoucí rozvoj sídel ani jaké konkrétní procesní účinky bude mít vymezení akceleračních oblastí v navazujících správních řízeních. Z podkladů současně nevyplývá, jakým mechanismem mají být deklarované přínosy navrhovaného řešení dosaženy a jaký bude skutečný rozsah územních, právních a ekonomických dopadů pro dotčené samosprávy. Dokumentace současně neprokazuje, že byly objektivně vyhodnoceny možné důsledky pro územní autonomii obcí, jejich rozvojové strategie a schopnost samostatně rozhodovat o využití vlastního území. Takový postup je v rozporu s článkem 8 a článkem 101 odst. 4 Ústavy České republiky, s Evropskou chartou místní samosprávy, s principem subsidiarity, s požadavkem úplného zjištění skutkového stavu a s požadavkem přezkoumatelného odůvodnění správních podkladů. Nejvyšší správní soud v rozsudku č. j. 6 Ao 5/2011–43 zdůraznil, že správní dokumentace nemůže obsahovat pouze výsledný závěr, ale musí obsahovat také úvahy a podklady, ze kterých byl tento závěr odvozen. Rozsudek č. j. 1 Ao 2/2010–116 současně uvádí, že opatření obecné povahy musí vycházet z dostatečných a přezkoumatelných podkladů a nedostatky podkladů nelze nahrazovat předpokladem jejich budoucího doplnění. Dokumentace SEA je proto v této části nepřezkoumatelná. Návrh řešení: Požaduji doplnění objektivního vyhodnocení dopadů akceleračních oblastí na územní plánování, rozvojové možnosti obcí a výkon samostatné působnosti územních samospráv včetně zveřejnění příslušné metodiky. Současně požaduji doplnění analýzy procesních důsledků navrhovaného řešení pro navazující správní řízení a přezkoumatelné odůvodnění rozsahu zásahu do rozhodovacích pravomocí obcí. V té souvislosti požaduji doplnění přesných mapových podkladů. Pokud nebude možné uvedené nedostatky objektivně a přezkoumatelně odstranit, požaduji vypuštění akcelerační oblasti AOV47 – Bukovec a souvisejícího územního opatření z návrhu Změny č. 2 Územního rozvojového plánu ČR. Zdroj: Nejvyšší správní soud. Rozsudek NSS ze dne 7. 10. 2011, č. j. 6 Ao 5/2011–43 – Zásady územního rozvoje Zlínského kraje [online]. Dostupné z: https://www.zakonyprolidi.cz/judikat/nsscr/6-ao-5-2011-43. [cit. 22. 5. 2026]. Nejvyšší správní soud. Rozsudek NSS ze dne 16. 11. 2010, č. j. 1 Ao 2/2010–116, publ. pod č. 2215/2011 Sb. NSS – Územní plán obce Moravany [online]. Dostupné z: https://www.zakonyprolidi.cz/judikat/nsscr/1-ao-2-2010-116. [cit. 22. 5. 2026] ČESKÁ REPUBLIKA. Ústavní zákon č. 1/1993 Sb., Ústava České republiky [online]. Dostupné z: https://www.zakonyprolidi.cz/cs/1993-1. [cit. 22. 5. 2026] RADA EVROPY. Evropská charta místní samosprávy [online]. Dostupné z: https://rm.coe.int/168007a088. [cit. 22. 5. 2026] **VII. PŘIPOMÍNKY OBECNÉHO CHARAKTERU K NEDOSTATKŮM V DOKUMENTACI SEA, NÁVRHU ÚZEMNÍHO OPATŘENÍ O VYMEZENÍ AOV Č. 47 BUKOVEC, V NÁVRHU ZMĚNY Č.2 URP ČR A JEJICH ODŮVODNĚNÍ** **7.1 Absence řádného hodnocení kumulativních a synergických vlivů** ##### 7.1.1 Absence komplexního regionálního hodnocení kumulativních a synergických vlivů Dokumentace SEA neobsahuje komplexní regionální hodnocení kumulativních a synergických vlivů navržených akceleračních oblastí v širším území a neposuzuje skutečný rozsah souběžných zásahů do krajiny, životního prostředí a obytného prostředí. Akcelerační oblast AOV47 – Bukovec není v regionu navrhována izolovaně. V bezprostředním okolí jsou současně vymezovány také akcelerační oblasti AOV48 – Chrbonín, AOV49 – Křeč a AOV50 – Obratáň. Tyto oblasti společně představují rozsáhlou koncentraci větrných elektráren a související technické infrastruktury v jednom souvislém území. Podle dokumentace se jedná o území o celkové rozloze přibližně 3152 ha s předpokládaným umístěním až 88 větrných elektráren a celkovým instalovaným výkonem přibližně 308 MW. Dokumentace však jednotlivé akcelerační oblasti hodnotí převážně odděleně a neobsahuje skutečné regionální posouzení jejich společného působení. SEA současně nehodnotí scénáře souběžné realizace více akceleračních oblastí, neposuzuje synergické působení doprovodné infrastruktury, neobsahuje regionální model industrializace krajiny, nevyhodnocuje dlouhodobou kumulaci technických zásahů, neposuzuje časové souvislosti a souběh jednotlivých	

Poř.č.	Připomínkové místo	Číslo jednací	Článek	AO	Připomínka	Vyhodnocení
					projektů ani nehodnotí regionální proměnu charakteru krajiny v důsledku koncentrace více větrných parků. Dokumentace rovněž neobsahuje objektivní hodnocení společných dopadů na obyvatelstvo, krajinný ráz, ekologickou stabilitu území ani kvalitu života v širším regionu. Metodické doporučení MŽP (2015) současně výslovně uvádí, že kumulativní a synergické vlivy musí být hodnoceny v širších územních souvislostech a že SEA má představovat preventivní nástroj pro identifikaci regionálních environmentálních střetů již na strategické úrovni plánování. Manuál SEA (2025) potvrzuje, že vyhodnocení SEA musí být zpracováno v rozsahu umožňujícím objektivní posouzení širších územních souvislostí, souběžného působení více záměrů a jejich dlouhodobých dopadů na krajinu a životní prostředí. Studie Dibo et al. (2025) současně potvrzuje, že nedostatečné regionální hodnocení kumulativních vlivů větrných elektráren vede k systematickému podhodnocování skutečných environmentálních a krajinných dopadů rozsáhlých energetických celků. Nejvyšší správní soud v rozsudku č. j. 1 Ao 7/2011–526 zdůraznil, že posouzení kumulativních a synergických vlivů musí být součástí celkového hodnocení a musí vycházet z dostatečně zjištěného skutkového stavu a identifikace relevantních střetů. Pokud dokumentace neprokazuje způsob, jakým byly tyto vlivy identifikovány a vyhodnoceny, mohou být její závěry nepřezkoumatelné. Nejvyšší správní soud. Rozsudek NSS ze dne 21. 6. 2012, č. j. 1 Ao 7/2011–526, publ. pod č. 2698/2012 Sb. NSS – Územní plánování: zásady územního rozvoje [online]. Dostupné z: https://vyhledavac.nssoud.cz/DokumentDetail/Index/625004. [cit. 22. 5. 2026]. SEA však regionální model kumulativních a synergických dopadů neobsahuje a neumožňuje objektivně posoudit skutečný rozsah společných vlivů akceleračních oblastí AOV47 – Bukovec, AOV48 – Chrbonín, AOV49 – Křeč a AOV50 – Obratáň. Dokumentace současně vykazuje vnitřní rozpor, kdy na jedné straně připouští existenci dalších rozsáhlých akceleračních oblastí v regionu, avšak na straně druhé neprovádí skutečné regionální hodnocení jejich společného působení. Kumulativní a synergické vlivy nelze objektivně vyhodnotit bez znalosti prostorového umístění souvisejících staveb, zejména přístupových komunikací, kabelových tras a technické infrastruktury. Existence nejistot nevylučuje možnost významných kumulativních účinků. Dokumentace je proto v této části nepřezkoumatelná a neumožňuje objektivně vyhodnotit skutečné regionální kumulativní a synergické vlivy návrhu. Takový postup je v rozporu se směrnicí Evropského parlamentu a Rady 2001/42/ES, která požaduje hodnocení kumulativních a synergických vlivů koncepcí na životní prostředí. Současně je návrh v rozporu se zákonem č. 100/2001 Sb., o posuzování vlivů na životní prostředí, a s metodickými požadavky SEA na hodnocení širších územních souvislostí a souběžného působení více záměrů. Návrh řešení: Požaduji doplnění komplexního regionálního hodnocení kumulativních a synergických vlivů akceleračních oblastí AOV47 – Bukovec, AOV48 – Chrbonín, AOV49 – Křeč a AOV50 – Obratáň, včetně scénářů souběžné realizace více větrných parků a vyhodnocení dlouhodobých regionálních dopadů na krajinu, obyvatelstvo a životní prostředí. Současně požaduji doplnění regionálního modelu společného působení větrných elektráren a doprovodné infrastruktury v širším území, včetně vyhodnocení časových souvislostí, synergických efektů a celkové proměny krajiny. Pokud nebude možné uvedené nedostatky objektivně a přezkoumatelně odstranit, požaduji vypuštění akcelerační oblasti AOV47 – Bukovec a souvisejícího územního opatření z návrhu Změny č. 2 Územního rozvojového plánu ČR. Zdroje: MINISTERSTVO ŽIVOTNÍHO PROSTŘEDÍ. Metodické doporučení pro vyhodnocení vlivů PÚR ČR a ZÚR na životní prostředí [online]. Praha: MŽP, 2015. Dostupné z: https://www.aspi.cz/products/lawText/1/83709/1/2. [cit. 16. 5. 2026]. MINISTERSTVO ŽIVOTNÍHO PROSTŘEDÍ. MANUÁL SEA – Obecné koncepce; Jednotné postupy a náležitosti v rámci strategického posuzování vlivů na životní prostředí a veřejné zdraví [online]. Praha: MŽP, 2025. Dostupné z: https://portal.cenia.cz/eiasea/dokumenty/dokumentSoubor/2244/Vyhodnocení%20vlivů%20ÚPD%20na%20životní%20prostředí%20a%20dalších%20souvislosti.pdf?lang=cs. [cit. 16. 5. 2026].	

Poř.č.	Připomínkové místo	Číslo jednací	Článek	AO	Připomínka	Vyhodnocení
					DIBO, K. et al. Regional cumulative impact assessment of clustered wind energy developments [online]. Renewable and Sustainable Energy Reviews, 2025. Dostupné z: https://pubmed.ncbi.nlm.nih.gov/40965631/. [cit. 15. 5. 2026]. EVROPSKÝ PARLAMENT A RADA EU. Směrnice 2001/42/ES o posuzování vlivů některých plánů a programů na životní prostředí [online]. Dostupné z: https://eur-lex.europa.eu/legal-content/CS/TXT/?uri=CELEX%3A32001L0042&. [cit. 15. 5. 2026]. ČESKÁ REPUBLIKA. Zákon č. 100/2001 Sb., o posuzování vlivů na životní prostředí [online]. Dostupné z: https://www.zakonyprolidi.cz/cs/2001-100. [cit. 15. 5. 2026]. ##### 7.1.2 Kumulativní hlukové zatížení, vibrace a synergické působení více větrných parků Dokumentace SEA neobsahuje dostatečné vyhodnocení kumulativního hlukového zatížení, vibrací, infrazvuku a synergického působení více větrných elektráren v širším území. Akcelerační oblasti AOV47 – Bukovec, AOV48 – Chrbonín, AOV49 – Křeč a AOV50 – Obratáň představují rozsáhlou koncentraci větrných elektráren v jednom regionu, avšak SEA neposuzuje jejich společné akustické působení ani možné kumulativní dopady na obyvatelstvo a obytné prostředí. Dokumentace současně neobsahuje regionální akustický model, neposuzuje souběžné působení více zdrojů hluku, nehodnotí kumulativní amplitudovou modulaci, neposuzuje synergické působení infrazvuku, nehodnotí noční hlukovou zátěž v širším regionu ani neposuzuje dlouhodobé psychosociální dopady kumulativního hluku více větrných parků. SEA navíc pracuje pouze s modelovými scénáři budoucí výstavby a neobsahuje konkrétní rozmístění jednotlivých zařízení ani jejich skutečné technické parametry. V důsledku toho nelze objektivně ověřit skutečný rozsah kumulativní hlukové zátěže v území. Dokumentace současně nepředkládá scénáře souběžného provozu více větrných parků, vyhodnocení superpozice hlukových zdrojů, analýzu šíření hluku v členitém terénu ani hodnocení dlouhodobého opakovaného hlukového zatížení obyvatel. Studie Josimović et al. (2021) potvrzuje, že kumulativní hlukové působení více větrných elektráren může významně zvyšovat celkovou akustickou zátěž krajiny a vytvářet synergické efekty, které nelze objektivně hodnotit izolovaně po jednotlivých projektech. Studie Nguyen et al. (2022) současně potvrzuje, že amplitudová modulace hluku, proměnlivost meteorologických podmínek a souběžné působení více zdrojů mohou významně ovlivňovat subjektivní vnímání hluku i skutečné dopady na obyvatelstvo. Metodické doporučení MŽP (2015) i Manuál SEA (2025) současně výslovně požadují vyhodnocení kumulativních a synergických vlivů v širších územních souvislostech a upozorňují na nutnost posuzovat společné působení více záměrů. SEA však regionální kumulativní akustické hodnocení neobsahuje a neumožňuje objektivně posoudit skutečné hlukové dopady souběhu více akceleračních oblastí v širším regionu. Dokumentace je proto v této části nepřezkoumatelná. **Takový postup je v rozporu se směrnicí Evropského parlamentu a Rady 2001/42/ES, která požaduje hodnocení kumulativních a synergických vlivů koncepcí na obyvatelstvo a životní prostředí.** **Současně je návrh v rozporu se zákonem č. 258/2000 Sb., o ochraně veřejného zdraví, a s požadavky na preventivní ochranu obyvatelstva před nadměrnou hlukovou zátěží.** Návrh řešení: Požaduji doplnění regionálního kumulativního akustického modelu akceleračních oblastí AOV47 – Bukovec, AOV48 – Chrbonín, AOV49 – Křeč a AOV50 – Obratáň, včetně scénářů souběžného provozu více větrných parků a vyhodnocení superpozice hluku, amplitudové modulace, vibrací a infrazvuku. Současně požaduji doplnění hodnocení dlouhodobých psychosociálních dopadů kumulativní hlukové zátěže a vyhodnocení skutečných dopadů na obytné prostředí a kvalitu života obyvatel v širším území. Pokud nebude možné uvedené nedostatky objektivně a přezkoumatelně odstranit, požaduji vypuštění akcelerační oblasti AOV47 – Bukovec a souvisejícího územního opatření z návrhu Změny č. 2 Územního rozvojového plánu ČR. Zdroje: JOSIMOVIĆ, Bojan et al. Strategic environmental assessment of wind farms and cumulative noise impacts in regional planning [online]. Renewable Energy, 2021. Dostupné z: https://www.mdpi.com/2076-3417/13/15/8792. [cit. 15. 5. 2026]. NGUYEN, Phuc D. et al. Long-term quantification and characterisation of wind farm noise amplitude modulation [online]. arXiv, 2022. Dostupné z: https://arxiv.org/abs/2206.02543. [cit. 15. 5. 2026].	

Poř.č.	Připomínkové místo	Číslo jednací	Článek	AO	Připomínka	Vyhodnocení
					MINISTERSTVO ŽIVOTNÍHO PROSTŘEDÍ. Metodické doporučení pro vyhodnocení vlivů PÚR ČR a ZÚR na životní prostředí [online]. Praha: MŽP, 2015. Dostupné z: https://www.aspi.cz/products/lawText/1/83709/1/2. [cit. 16. 5. 2026]. MINISTERSTVO ŽIVOTNÍHO PROSTŘEDÍ. MANUÁL SEA – Obecné koncepce; Jednotné postupy a náležitosti v rámci strategického posuzování vlivů na životní prostředí a veřejné zdraví [online]. Praha: MŽP, 2025. Dostupné z: https://portal.cenia.cz/eiasea/dokumenty/dokumentSoubor/2244/Vyhodnocení%20vlivů%20ÚPD%20na%20životní%20prostředí%20a%20dalších%20souvislosti.pdf?lang=cs. [cit. 16. 5. 2026]. EVROPSKÝ PARLAMENT A RADA EU. Směrnice 2001/42/ES o posuzování vlivů některých plánů a programů na životní prostředí [online]. Dostupné z: https://eur-lex.europa.eu/legal-content/CS/TXT/?uri=CELEX%3A32001L0042&. [cit. 15. 5. 2026]. ČESKÁ REPUBLIKA. Zákon č. 258/2000 Sb., o ochraně veřejného zdraví [online]. Dostupné z: https://www.zakonyprolidi.cz/cs/2000-258. [cit. 16. 5. 2026]. ##### 7.1.3 Kumulativní vizuální dopady, světelné efekty a industrializace krajiny Dokumentace SEA neobsahuje dostatečné vyhodnocení kumulativních vizuálních dopadů, světelných efektů a celkové proměny krajinného charakteru v důsledku koncentrace více akceleračních oblastí v širším regionu. Akcelerační oblasti AOV47 – Bukovec, AOV48 – Chrbonín, AOV49 – Křeč a AOV50 – Obratáň představují souběžnou koncentraci velkorozměrových technických dominant v dosud převážně lesozemědělské krajině, avšak SEA neposuzuje jejich společné vizuální působení ani regionální proměnu krajinného rázu. **Dokumentace současně nehodnotí kumulativní viditelnost větrných elektráren v širším regionu, neposuzuje rozsah vizuální saturace krajiny, nehodnotí společné působení více horizontových dominant, neposuzuje kumulativní světelné efekty překážkového značení, nehodnotí noční proměnu krajiny ani neposuzuje dlouhodobou industrializaci krajinného prostoru.** SEA současně pracuje pouze s modelovým scénářem rozmístění větrných elektráren a neobsahuje konkrétní prostorové uspořádání budoucích zařízení. V důsledku toho nelze objektivně vyhodnotit skutečný rozsah vizuálních dopadů, viditelnosti zařízení ani míru narušení krajinného rázu. Dokumentace rovněž neobsahuje regionální analýzu souběžné viditelnosti více větrných parků ani hodnocení společného působení světelných prvků v noční krajině. Studie Palmer (2022) potvrzuje, že kumulativní vizuální dopady větrných elektráren mohou významně překračovat účinky jednotlivých projektů a zásadně měnit subjektivní vnímání krajiny i její identitu. Při souběhu více větrných parků vzniká rozsáhlé území se souběžnou viditelností více větrných parků, což významně zesiluje vizuální dominanci technické infrastruktury. Metodika NatureScot (2021) současně potvrzuje, že hodnocení větrných elektráren musí zahrnovat regionální kumulativní viditelnost, souběžné působení více větrných parků a celkovou vizuální saturaci krajiny. Studie Gleason et al. (2025) současně potvrzuje, že vizuální dopady větrných elektráren mají rozsáhlý prostorový dosah a jejich kumulace významně mění vnímání krajiny obyvateli. Souběžné působení více větrných elektráren a jejich nočního osvětlení může vést k dlouhodobé industrializaci krajiny a významné změně charakteru venkovského prostředí. Dokument Pembrokeshire Landscape Guidance (2017) současně upozorňuje, že rozsáhlé koncentrace větrných elektráren mohou narušovat krajinné horizonty, historickou identitu území a vizuální kontinuitu krajiny i na velké vzdálenosti. SEA však regionální kumulativní hodnocení vizuálních a světelných dopadů neobsahuje a neumožňuje objektivně posoudit skutečný rozsah proměny krajiny v širším území. **Takový postup je v rozporu se směrnicí Evropského parlamentu a Rady 2001/42/ES, která požaduje hodnocení významných vlivů koncepcí na krajinu a obyvatelstvo.** **Současně je návrh v rozporu s Evropskou úmluvou o krajině (2000), která ukládá povinnost chránit krajinný charakter a zohledňovat kumulativní proměny krajiny při plánování rozvoje území.** Dokumentace je proto v této části nepřezkoumatelná. Návrh řešení: Požaduji doplnění regionálního hodnocení kumulativní viditelnosti větrných elektráren, analýzy společného působení více větrných parků a vyhodnocení rozsahu vizuální saturace krajiny v širším regionu. Současně požaduji doplnění hodnocení kumulativních světelných efektů překážkového značení,	

Poř.č.	Připomínkové místo	Číslo jednací	Článek	AO	Připomínka	Vyhodnocení
					vyhodnocení noční proměny krajiny a objektivního posouzení dlouhodobé industrializace krajinného prostoru. Pokud nebude možné uvedené nedostatky objektivně a přezkoumatelně odstranit, požaduji vypuštění akcelerační oblasti AOV47 – Bukovec a souvisejícího územního opatření z návrhu Změny č. 2 Územního rozvojového plánu ČR. Zdroje: PALMER, James F. Cumulative Viewsheds in Wind Energy Visual Impact Assessments and How They Are Interpreted [online]. 2022. Dostupné z: https://www.researchgate.net/publication/361926151_Cumulative_Viewsheds_in_Wind_Energy_Visual_Impact_Assessments_and_How_They_Are_Interpreted. [cit. 15. 5. 2026]. NATURESCOT. Assessing the Cumulative Impact of Onshore Wind Energy Developments [online]. Inverness: NatureScot, 2021. Dostupné z: https://www.nature.scot/doc/guidance-assessing-cumulative-landscape-and-visual-impact-onshore-wind-energy-developments. [cit. 16. 5. 2026]. GLEASON, M. et al. Mapping and characterizing the visual impacts of wind turbines [online]. Energy Policy, 2025. Dostupné z: https://www.sciencedirect.com/science/article/abs/pii/S0306261924021846. [cit. 15. 5. 2026]. PEMBROKESHIRE COUNTY COUNCIL. Landscape Character Assessment and Wind Energy Supplementary Planning Guidance [online]. Pembrokeshire, 2017. Dostupné z: https://www.pembrokeshire.gov.uk/planning-policy-supplementary-planning-guidance/spg-landscape-character-assessment. [cit. 16. 5. 2026]. EVROPSKÝ PARLAMENT A RADA EU. Směrnice 2001/42/ES o posuzování vlivů některých plánů a programů na životní prostředí [online]. Dostupné z: https://eur-lex.europa.eu/legal-content/CS/TXT/?uri=CELEX%3A32001L0042&. [cit. 15. 5. 2026]. RADA EVROPY. Evropská úmluva o krajině [online]. Florencie, 2000. Dostupné z: https://www.mzp.cz/www/platnalegislativa.nsf/79c3dc542d5f3265c125654b004e91c7/45731c0dc90f0a0fc125654b004e8d85/$FILE/SOPK-m_s_13_2005.pdf. [cit. 16. 5. 2026]. ##### 7.1.4 Kumulativní psychosociální dopady a omezení rozvoje obcí Dokumentace SEA neobsahuje dostatečné vyhodnocení kumulativních psychosociálních dopadů souvisejících s koncentrací více akceleračních oblastí v širším regionu a nehodnotí dlouhodobé dopady na kvalitu života obyvatel, charakter sídel ani rozvoj obcí. **Akcelerační oblasti AOV47 – Bukovec, AOV48 – Chrbonín, AOV49 – Křeč a AOV50 – Obratáň společně vytvářejí rozsáhlý soubor větrných elektráren a technické infrastruktury v jednom území. SEA však neposuzuje jejich společné psychosociální působení ani dlouhodobou proměnu obytného a venkovského prostředí.** Dokumentace současně nehodnotí kumulativní subjektivní vnímání industrializace krajiny, neposuzuje dlouhodobé psychologické působení souběhu více větrných parků, nevyhodnocuje dopady na pocit kvality bydlení, neposuzuje změnu charakteru venkovských sídel ani nehodnotí možné omezení budoucího územního rozvoje obcí. SEA rovněž neobsahuje hodnocení společného působení hlukové zátěže, vizuální dominance, nočního světelného rušení, opakovaného shadow flickeru a dlouhodobé přítomnosti rozsáhlé technické infrastruktury v obytném prostředí. Dokumentace současně nehodnotí důsledky ochranných vzdáleností větrných elektráren na rozvoj zastavitelných ploch obcí. V praxi přitom mohou ochranné a hygienické limity významně omezovat budoucí rozvoj bydlení, občanské vybavenosti i dalšího využití území. Studie zabývající se psychosociálními dopady větrných elektráren potvrzují, že kumulace více větrných parků může významně ovlivňovat subjektivní vnímání krajiny, pocit životní pohody, kvalitu bydlení i vztah obyvatel ke krajině a místu. Dokumentace SEA však dlouhodobé psychosociální a sídelní dopady koncentrace více akceleračních oblastí nehodnotí a neumožňuje objektivně posoudit skutečné dopady návrhu na obyvatelstvo a venkovské prostředí. **Takový postup je v rozporu se směrnicí Evropského parlamentu a Rady 2001/42/ES, která požaduje hodnocení vlivů koncepcí na obyvatelstvo, lidské zdraví a kvalitu života.** Současně je návrh v rozporu s principem udržitelného rozvoje území a s požadavkem ochrany kvality obytného prostředí. Dokumentace je proto v této části nepřezkoumatelná.	

Poř.č.	Připomínkové místo	Číslo jednací	Článek	AO	Připomínka	Vyhodnocení
					Návrh řešení: Požaduji doplnění regionálního hodnocení psychosociálních dopadů koncentrace akceleračních oblastí AOV47 – Bukovec, AOV48 – Chrbonín, AOV49 – Křeč a AOV50 – Obratáň na obyvatelstvo, kvalitu života a charakter venkovského prostředí. Současně požaduji doplnění vyhodnocení dopadů na budoucí rozvoj obcí, zastavitelné plochy, kvalitu bydlení a dlouhodobou obytnou funkci území, včetně hodnocení společného působení hluku, světelného rušení, shadow flickeru a vizuální dominance větrných elektráren. Pokud nebude možné uvedené nedostatky objektivně a přezkoumatelně odstranit, požaduji vypuštění akcelerační oblasti AOV47 – Bukovec a souvisejícího územního opatření z návrhu Změny č. 2 Územního rozvojového plánu ČR. Zdroje: EVROPSKÝ PARLAMENT A RADA EU. Směrnice 2001/42/ES o posuzování vlivů některých plánů a programů na životní prostředí [online]. Dostupné z: https://eur-lex.europa.eu/legal-content/CS/TXT/?uri=CELEX%3A32001L0042&. [cit. 15. 5. 2026]. ##### 7.1.5 Kumulativní ekologické dopady, fragmentace krajiny a migrační bariéry Dokumentace SEA neobsahuje dostatečné vyhodnocení kumulativních ekologických dopadů souvisejících s koncentrací více akceleračních oblastí v širším regionu a neposuzuje dlouhodobé dopady na ekologickou prostupnost krajiny, migrační koridory ani fragmentaci biotopů. Akcelerační oblasti AOV47 – Bukovec, AOV48 – Chrbonín, AOV49 – Křeč a AOV50 – Obratáň společně vytvářejí rozsáhlý soubor větrných elektráren a technické infrastruktury v převážně leso-zemědělské krajině. Dokumentace SEA však jednotlivé akcelerační oblasti hodnotí převážně izolovaně a neobsahuje regionální model jejich společného ekologického působení. SEA současně nehodnotí kumulativní bariérový efekt více větrných parků, neposuzuje regionální fragmentaci krajiny, nevyhodnocuje omezení ekologické prostupnosti území, neposuzuje kumulativní mortalitu ptáků a netopýrů, nehodnotí souběžné působení více migračních překážek ani neposuzuje dlouhodobé změny ekologické stability krajiny v širším regionu. Dokumentace rovněž neobsahuje objektivní vyhodnocení synergického působení větrných elektráren, přístupových komunikací, manipulačních ploch, kabelových tras, odlesnění a další doprovodné infrastruktury. V důsledku toho není možné objektivně posoudit skutečný rozsah ekologických zásahů do krajiny ani dlouhodobé regionální důsledky koncentrace více akceleračních oblastí. Směrnice Evropského parlamentu a Rady 2009/147/ES o ochraně volně žijících ptáků a směrnice Rady 92/43/EHS o stanovištích přitom výslovně požadují ochranu migračních tras, ekologické prostupnosti krajiny a prevenci významných kumulativních dopadů na chráněné druhy a jejich biotopy. Dokumenty IUCN (2021) současně potvrzují, že kumulativní koncentrace větrných elektráren může vytvářet rozsáhlé migrační bariéry a významně narušovat ekologickou konektivitu krajiny. Studie Moustakas et al. (2023) dále potvrzuje, že skutečné regionální dopady větrných elektráren na biodiverzitu bývají systematicky podhodnocovány, pokud nejsou hodnoceny v širším krajinném a migračním kontextu. Dokumentace SEA však regionální ekologické souvislosti, dlouhodobou fragmentaci krajiny ani kumulativní migrační bariéry objektivně nevyhodnocuje. SEA současně přenáší část posouzení mortality ptáků a netopýrů až do budoucího monitoringu po realizaci záměrů, čímž dochází k nepřípustnému odkládání klíčových environmentálních střetů do navazujících fází rozhodování. Dokumentace je proto v této části nepřezkoumatelná a neumožňuje objektivně posoudit skutečné ekologické důsledky koncentrace více akceleračních oblastí v širším regionu. **Takový postup je v rozporu se směrnicí Evropského parlamentu a Rady 2001/42/ES, která požaduje hodnocení kumulativních a synergických vlivů koncepcí na biologickou rozmanitost a krajinu.** **Současně je návrh v rozporu se směrnicí Evropského parlamentu a Rady 2009/147/ES o ochraně volně žijících ptáků a se směrnicí Rady 92/43/EHS o stanovištích, které ukládají povinnost chránit ekologickou konektivitu území a předcházet významným negativním dopadům na chráněné druhy a jejich biotopy.** Návrh řešení:	

Poř.č.	Připomínkové místo	Číslo jednací	Článek	AO	Připomínka	Vyhodnocení
					Požaduji doplnění regionálního ekologického hodnocení kumulativních a synergických vlivů akceleračních oblastí AOV47 – Bukovec, AOV48 – Chrbonín, AOV49 – Křeč a AOV50 – Obratáň na ekologickou prostupnost krajiny, migrační koridory, fragmentaci biotopů a dlouhodobou ekologickou stabilitu území. Současně požaduji doplnění regionálního modelu kumulativní mortality ptáků a netopýrů, vyhodnocení bariérového efektu více větrných parků a objektivního posouzení synergického působení doprovodné infrastruktury v širším regionu. Pokud nebude možné uvedené nedostatky objektivně a přezkoumatelně odstranit, požaduji vypuštění akcelerační oblasti AOV47 – Bukovec a souvisejícího územního opatření z návrhu Změny č. 2 Územního rozvojového plánu ČR. Zdroje: EVROPSKÝ PARLAMENT A RADA EU. Směrnice 2009/147/ES o ochraně volně žijících ptáků [online]. Dostupné z: https://eur-lex.europa.eu/legal-content/CS/TXT/?uri=CELEX%3A32009L0147. [cit. 16. 5. 2026]. RADA EVROPSKÉ UNIE. Směrnice 92/43/EHS o ochraně přírodních stanovišť, volně žijících živočichů a planě rostoucích rostlin [online]. Dostupné z: https://eur-lex.europa.eu/legal-content/CS/TXT/?uri=CELEX%3A31992L0043. [cit. 16. 5. 2026]. INTERNATIONAL UNION FOR CONSERVATION OF NATURE (IUCN). Guidelines for wind energy and biodiversity impacts [online]. Gland: IUCN, 2021. Dostupné z: https://portals.iucn.org/library/node/49283. [cit. 16. 5. 2026]. MOUSTAKAS, Aristides et al. Wind turbine power and land cover effects on cumulative bat deaths [online]. arXiv, 2023. Dostupné z: https://arxiv.org/abs/2305.19010. [cit. 15. 5. 2026]. EVROPSKÝ PARLAMENT A RADA EU. Směrnice 2001/42/ES o posuzování vlivů některých plánů a programů na životní prostředí [online]. Dostupné z: https://eur-lex.europa.eu/legal-content/CS/TXT/?uri=CELEX%3A32001L0042&. [cit. 15. 5. 2026]. **<u>7.2 Nepřípustné odkládání a přenášení posouzení vlivů do navazujících fází rozhodování</u>** ##### 7.2.1 Nepřípustné odkládání podstatných vlivů do navazujících řízení Dokumentace SEA nepřípustně přesouvá posouzení řady podstatných vlivů akcelerační oblasti AOV47 – Bukovec až do budoucích navazujících řízení EIA, územních řízení nebo do fáze provozu jednotlivých větrných elektráren, přestože strategická úroveň SEA má sloužit právě k včasné identifikaci zásadních environmentálních konfliktů a k ověření přijatelnosti návrhu ještě před vymezením akcelerační oblasti. **Dokumentace neobsahuje vlastní konkrétní vyhodnocení hlukových dopadů, dopadů infrazvuku a vibrací, dopadů stroboskopického efektu, dopadů na obytné prostředí, konkrétních migračních střetů, mortality ptáků a netopýrů ani rozsahu zásahů do lesních porostů a krajiny.** **SEA naopak opakovaně odkazuje na budoucí akustické studie, biologické monitoringy a další odborná hodnocení, která mají být zpracována až v rámci konkrétních projektových řízení.** Územní opatření současně stanoví, že: *„Provozovatel větrné elektrárny je povinen zajistit monitoring mortality ptáků po dobu minimálně tří let od uvedení větrné elektrárny do provozu.“* *„Provozovatel větrné elektrárny je povinen zajistit akustický monitoring letové aktivity netopýrů po dobu dvou let od uvedení větrné elektrárny do provozu.“* Dokumentace tak sama připouští, že skutečné dopady na chráněné druhy mají být zjišťovány až po realizaci záměru a během jeho provozu. Takový postup je však v rozporu se základními principy ochrany životního prostředí, protože zásadní environmentální střety musí být identifikovány a vyhodnoceny před přijetím koncepce a před vymezením akcelerační oblasti. Odůvodnění Územního rozvojového plánu současně výslovně uvádí, že podrobné posouzení jednotlivých vlivů bude řešeno až v navazujících řízeních. Dokumentace SEA tak fakticky nepředkládá úplné strategické hodnocení vlivů, ale významnou část podstatných otázek přesouvá do budoucích projektových fází, kdy již nebude možné ovlivnit samotné vymezení akcelerační oblasti. Metodické dokumenty OECD (2006) a Partidário (2012) přitom potvrzují, že smyslem SEA je identifikovat zásadní environmentální konflikty již ve strategické fázi plánování a zabránit jejich přenášení do pozdějších rozhodovacích stupňů. Manuál SEA Ministerstva životního prostředí (2025) současně výslovně uvádí, že strategické posuzování vlivů na životní prostředí má být účinným nástrojem prevence potenciálních negativních vlivů koncepcí	

Poř.č.	Připomínkové místo	Číslo jednací	Článek	AO	Připomínka	Vyhodnocení
					na životní prostředí a veřejné zdraví. **Metodika zdůrazňuje, že významné environmentální střety mají být identifikovány, vyhodnoceny a zohledněny již ve strategické fázi přípravy koncepce, tedy v době, kdy je ještě možné návrh upravit, optimalizovat nebo vyloučit konfliktní řešení. Přenášení podstatných environmentálních otázek až do navazujících projektových řízení nebo dokonce do fáze provozu záměrů je v rozporu se samotným preventivním účelem SEA.** V případě AOV47 – Bukovec však dokumentace ponechává řadu zásadních vlivů na budoucí EIA, monitoringy a další navazující řízení, čímž fakticky rezignuje na preventivní funkci strategického posouzení. **Metodické doporučení MŽP (2025) výslovně stanoví, že vyhodnocení SEA má plnit funkci preventivního nástroje ochrany životního prostředí a že navržená minimalizační opatření mají být řádně promítnuta již do návrhu územního opatření.** Dokumentace však podstatné otázky ochrany veřejného zdraví a bezpečnosti nepřípustně přesouvá do navazujících řízení. Posouzení hlukových vlivů, stroboskopického efektu i části havarijních rizik není provedeno v rámci SEA, ale je ponecháno až na budoucí projektovou dokumentaci a individuální řízení. Tím dochází k oslabení preventivní funkce SEA a k přenosu nejistot do dalších stupňů rozhodování. **SEA však pracuje právě s opačným přístupem a ponechává řadu zásadních střetů nevyřešených.** Dokumentace proto neumožňuje objektivně posoudit skutečné environmentální dopady návrhu již ve strategické fázi rozhodování a je v této části nepřezkoumatelná. Takový postup je v rozporu se směrnicí Evropského parlamentu a Rady 2001/42/ES o posuzování vlivů některých plánů a programů na životní prostředí, která požaduje vyhodnocení významných vlivů koncepce již ve strategické fázi plánování. Současně je návrh v rozporu se zákonem č. 100/2001 Sb., o posuzování vlivů na životní prostředí, a se zásadou prevence, podle níž musí být významné environmentální vlivy identifikovány a posouzeny před přijetím rozhodnutí. Návrh řešení: Požaduji doplnění strategického hodnocení hlukových dopadů, infrazvuku, vibrací, stroboskopického efektu, vlivů na obytné prostředí, biodiverzitu, migrační střety, mortalitu ptáků a netopýrů, rozsahu zásahů do lesních porostů a dalších podstatných environmentálních vlivů již ve fázi SEA. Současně požaduji doplnění konkrétních odborných podkladů umožňujících objektivně posoudit přijatelnost akcelerační oblasti ještě před jejím vymezením, nikoli až v navazujících projektových řízeních. Pokud nebude možné uvedené nedostatky objektivně a přezkoumatelně odstranit, požaduji vypuštění akcelerační oblasti AOV47 – Bukovec a souvisejícího územního opatření z návrhu Změny č. 2 Územního rozvojového plánu ČR. Zdroje: OECD. Applying Strategic Environmental Assessment – Good Practice Guidance for Development Co-operation [online]. Paris: OECD Publishing, 2006. Dostupné z: https://www.oecd.org/content/dam/oecd/en/publications/reports/2006/11/applying-strategic-environmental-assessment_g1gh7333/9789264026582-en.pdf. [cit. 15. 5. 2026]. PARTIDÁRIO, Maria do Rosário. Strategic Environmental Assessment Better Practice Guide [online]. Lisbon: Portuguese Environment Agency, 2012. Dostupné z: https://www.cbd.int/doc/meetings/mar/soiws-2015-03/other/soiws-2015-03-sea-guidance-en.pdf. [cit. 15. 5. 2026]. MINISTERSTVO ŽIVOTNÍHO PROSTŘEDÍ. MANUÁL SEA – Vyhodnocení vlivů územně plánovací dokumentace na životní prostředí a další souvislosti [online]. Praha: MŽP, 2025. Dostupné z: https://portal.cenia.cz/eiasea/dokumenty/dokumentSoubor/2244/Vyhodnocení%20vlivů%20ÚPD%20na%20životní%20prostředí%20a%20dalších%20souvislosti.pdf. [cit. 16. 5. 2026]. MINISTERSTVO ŽIVOTNÍHO PROSTŘEDÍ. Metodické doporučení Ministerstva životního prostředí ke zpracování vyhodnocení vlivů na životní prostředí pro územní opatření dle § 8 odst. 2 zákona č. 249/2025 Sb., o urychlení využívání některých obnovitelných zdrojů energie [online]. Praha: Ministerstvo životního prostředí, 2025. Dostupné z: https://portal.cenia.cz/eiasea/dokumenty/dokumentSoubor/2245/Metodický%20doporučení%20MŽP%20ke%20zpracování%20vyhodnocení%20SEA%20pro%20AO_%20final_15_12_25_pro_zveřejnění_IS_SEA.pdf. [cit. 22. 5. 2026]. EVROPSKÝ PARLAMENT A RADA EU. Směrnice 2001/42/ES o posuzování vlivů některých plánů a programů na životní prostředí [online]. Dostupné z: https://eur-lex.europa.eu/legal-content/CS/TXT/?uri=CELEX%3A32001L0042. [cit. 15. 5. 2026].	

Poř.č.	Připomínkové místo	Číslo jednací	Článek	AO	Připomínka	Vyhodnocení
					ČESKÁ REPUBLIKA. Zákon č. 100/2001 Sb., o posuzování vlivů na životní prostředí [online]. Dostupné z: https://www.zakonyprolidi.cz/cs/2001-100. [cit. 15. 5. 2026]. ##### 7.2.2 Rozpor s principem prevence a účelem strategického posuzování vlivů na životní prostředí Strategické posuzování vlivů na životní prostředí (SEA) je založeno na principu prevence, tedy na požadavku identifikovat zásadní environmentální konflikty ještě před přijetím koncepce a před vymezením akcelerační oblasti. **Dokumentace SEA však opakovaně předpokládá, že významné environmentální střety budou detailně řešeny až v navazujících řízeních a v budoucí projektové dokumentaci jednotlivých větrných elektráren.** SEA současně neřeší nejistoty budoucích dopadů, nepředkládá dostatečné variantní posouzení, nevylučuje konfliktní lokality již ve strategické fázi a ponechává řadu zásadních environmentálních otázek na budoucí technické dopracování projektů. Takový přístup je v rozporu se samotným účelem strategického posuzování vlivů na životní prostředí, které má sloužit právě k preventivní optimalizaci návrhu, minimalizaci budoucích konfliktů a včasnému zohlednění environmentálních limitů území. **Manuál SEA Ministerstva životního prostředí (2025) současně uvádí, že SEA má sloužit jako preventivní nástroj umožňující včasné rozpoznání environmentálních limitů území, identifikaci potenciálních konfliktů a optimalizaci návrhu ještě před přijetím koncepce.** Metodika zdůrazňuje, že účelem SEA není pouze formální identifikace budoucích problémů, ale zejména prevence vzniku významných negativních vlivů prostřednictvím strategického rozhodování v rané fázi plánování. Dokumentace SEA pro AOV47 – Bukovec však významnou část podstatných environmentálních střetů ponechává až na budoucí projektové fáze, kdy již nebude možné ovlivnit samotné vymezení akcelerační oblasti ani základní koncepční rozhodnutí. Metodika Ministerstva životního prostředí (2025) ke stanovování podmínek a zmírňujících opatření (2025) současně výslovně uvádí, že akcelerační oblasti musí být vymezovány tak, aby existoval **důvodný předpoklad, že budoucí záměry nebudou mít významné negativní dopady na životní prostředí**, čehož má být dosaženo kombinací vhodného výběru lokality a odpovídajícího nastavení podmínek a zmírňujících opatření. Dokumentace AOV47 – Bukovec však významnou část nejistot a posouzení vlivů ponechává na navazující řízení a monitoringy, čímž oslabuje preventivní funkci strategického hodnocení. Metodika Partidário (2012) potvrzuje, že SEA má být využívána jako nástroj preventivního rozhodování a strategické optimalizace návrhu ještě před přijetím zásadních územních rozhodnutí. Současně zdůrazňuje, že environmentálně konfliktní lokality mají být identifikovány a vylučovány již ve strategické fázi plánování, nikoli až během následných projektových řízení. Publikace UNECE (2013) dále potvrzuje, že smyslem SEA je podpora informovaného rozhodování a prevence environmentálních konfliktů v době, kdy je ještě možné měnit samotnou koncepci a vybírat méně konfliktní varianty řešení. SEA však v případě akcelerační oblasti AOV47 – Bukovec neprokazuje, že byla provedena skutečná preventivní optimalizace návrhu ani že byly environmentálně konfliktní varianty včas vyloučeny. Dokumentace současně neumožňuje objektivně ověřit, zda je navržené řešení environmentálně přijatelné již na strategické úrovni plánování, neboť podstatná část posouzení je přesunuta do budoucích fází rozhodování. Dokumentace je proto v této části nepřezkoumatelná a neplní preventivní funkci strategického posuzování vlivů na životní prostředí. Takový postup je v rozporu se směrnicí Evropského parlamentu a Rady 2001/42/ES, která požaduje preventivní vyhodnocení významných vlivů koncepcí na životní prostředí ještě před jejich přijetím. Současně je návrh v rozporu s principem prevence vyplývajícím z českého i evropského práva ochrany životního prostředí. Návrh řešení: Požaduji doplnění preventivního strategického hodnocení environmentálních konfliktů, identifikaci a vyloučení konfliktních lokalit již ve fázi SEA, doplnění variantního posouzení návrhu a vyhodnocení nejistot budoucích dopadů. Současně požaduji doplnění podkladů umožňujících skutečné strategické rozhodnutí o vhodnosti akcelerační oblasti AOV47 – Bukovec ještě před přijetím návrhu a bez přenášení zásadních environmentálních střetů do budoucích projektových řízení.	

Poř.č.	Připomínkové místo	Číslo jednací	Článek	AO	Připomínka	Vyhodnocení
					Pokud nebude možné uvedené nedostatky objektivně a přezkoumatelně odstranit, požaduji vypuštění akcelerační oblasti AOV47 – Bukovec a souvisejícího územního opatření z návrhu Změny č. 2 Územního rozvojového plánu ČR. Zdroje: MINISTERSTVO ŽIVOTNÍHO PROSTŘEDÍ. MANUÁL SEA – Vyhodnocení vlivů územně plánovací dokumentace na životní prostředí a další souvislosti [online]. Praha: MŽP, 2025. Dostupné z: https://portal.cenia.cz/eiasea/dokumenty/dokumentSoubor/2244/Vyhodnocení%20vlivů%20ÚPD%20na%20životní%20prostředí%20a%20dalších%20souvislosti.pdf. [cit. 16. 5. 2026]. MINISTERSTVO ŽIVOTNÍHO PROSTŘEDÍ. Metodika ke stanovování podmínek a zmírňujících opatření v návrhu územního opatření podle zákona č. 249/2025 Sb., o urychlení využívání některých obnovitelných zdrojů energie [online]. Praha: Ministerstvo životního prostředí, 2025. Dostupné z: https://mzp.gov.cz/system/files/2025-12/OSDE-metodika_ke_stanoveni_podminek_a_zmirnujicich_opatreni-20251212.pdf. [cit. 22. 5. 2026]. PARTIDÁRIO, Maria do Rosário. Strategic Environmental Assessment Better Practice Guide [online]. Lisbon: Portuguese Environment Agency, 2012. Dostupné z: https://www.cbd.int/doc/meetings/mar/soiws-2015-03/other/soiws-2015-03-sea-guidance-en.pdf. [cit. 15. 5. 2026]. UNITED NATIONS ECONOMIC COMMISSION FOR EUROPE (UNECE). Benefits of a Strategic Environmental Assessment [online]. Geneva: UNECE, 2013. Dostupné z: https://unece.org/DAM/env/eia/documents/SEAguides/Benefits_SEA_English.pdf. [cit. 15. 5. 2026]. EVROPSKÝ PARLAMENT A RADA EU. Směrnice 2001/42/ES o posuzování vlivů některých plánů a programů na životní prostředí [online]. Dostupné z: https://eur-lex.europa.eu/legal-content/CS/TXT/?uri=CELEX%3A32001L0042&. [cit. 15. 5. 2026]. ##### 7.2.3 Nepřípustné přenášení kumulativních a synergických vlivů do individuálních EIA Dokumentace SEA deklaruje, že podrobnější hodnocení kumulativních a synergických vlivů bude provedeno až v budoucích EIA jednotlivých projektů větrných elektráren **(pokud EIA vůbec bude provedena, viz připomínka 8.1.1)**. Takový postup je však v rozporu se samotným účelem strategického posuzování vlivů na životní prostředí. SEA má být hlavním nástrojem pro identifikaci regionálních, kumulativních a synergických dopadů, které nelze efektivně posuzovat izolovaně v jednotlivých projektových řízeních. **Dokumentace však neobsahuje regionální kumulativní model, nepředkládá scénáře souběžné realizace více větrných parků, nehodnotí synergické působení doprovodné infrastruktury, nevyhodnocuje regionální industrializaci krajiny ani neposuzuje dlouhodobé psychosociální a krajinné dopady koncentrace více akceleračních oblastí v širším území.** V bezprostředním okolí akcelerační oblasti AOV47 – Bukovec jsou přitom současně navrhovány další akcelerační oblasti AOV48 – Chrbonín, AOV49 – Křeč a AOV50 – Obratáň, které společně představují rozsáhlou koncentraci větrných elektráren a technické infrastruktury v jednom regionu. Individuální projektové EIA však zpravidla nedokážou objektivně postihnout regionální proměnu krajiny, souběh více větrných parků, synergické působení infrastruktury, dlouhodobé změny charakteru území ani regionální psychosociální dopady související s kumulací technických zásahů. Metodiky OECD (2006) a Fischer a González (2021) potvrzují, že právě SEA má být hlavním nástrojem pro vyhodnocení širších regionálních souvislostí a kumulativních environmentálních dopadů, které přesahují rámec jednotlivých projektových EIA. SEA však regionální synergické hodnocení neobsahuje a podstatnou část kumulativních dopadů nepřípustně přesouvá do budoucích individuálních řízení. Dokumentace proto neumožňuje objektivně posoudit skutečný rozsah regionálních kumulativních vlivů návrhu a je v této části nepřezkoumatelná. Takový postup je v rozporu se směrnicí Evropského parlamentu a Rady 2001/42/ES, která výslovně požaduje hodnocení kumulativních a synergických vlivů již na strategické úrovni plánování. Současně je návrh v rozporu s principem prevence environmentálních škod a s požadavkem objektivního strategického posouzení širších územních souvislostí. Návrh řešení: Požaduji doplnění regionálního modelu kumulativních a synergických vlivů akceleračních oblastí AOV47 – Bukovec, AOV48 – Chrbonín, AOV49 – Křeč a AOV50 – Obratáň, včetně scénářů souběžné realizace více větrných parků a vyhodnocení regionálních krajinných, psychosociálních a environmentálních	

Poř.č.	Připomínkové místo	Číslo jednací	Článek	AO	Připomínka	Vyhodnocení
					dopadů. Současně požaduji doplnění skutečného strategického hodnocení širších územních souvislostí již ve fázi SEA, nikoli až v budoucích individuálních EIA. Pokud nebude možné uvedené nedostatky objektivně a přezkoumatelně odstranit, požaduji vypuštění akcelerační oblasti AOV47 – Bukovec a souvisejícího územního opatření z návrhu Změny č. 2 Územního rozvojového plánu ČR. Zdroje: OECD. Applying Strategic Environmental Assessment – Good Practice Guidance for Development Co-operation [online]. Paris: OECD Publishing, 2006. Dostupné z: https://www.oecd.org/content/dam/oecd/en/publications/reports/2006/11/applying-strategic-environmental-assessment_g1gh7333/9789264026582-en.pdf. [cit. 15. 5. 2026]. FISCHER, Thomas B.; GONZÁLEZ, Ainhoa (eds.). Handbook on Strategic Environmental Assessment [online]. Cheltenham: Edward Elgar Publishing, 2021. Dostupné z: https://www.elgaronline.com/edcollbook-oa/book/9781789909937/9781789909937.pdf. [cit. 15. 5. 2026]. EVROPSKÝ PARLAMENT A RADA EU. Směrnice 2001/42/ES o posuzování vlivů některých plánů a programů na životní prostředí [online]. Dostupné z: https://eur-lex.europa.eu/legal-content/CS/TXT/?uri=CELEX%3A32001L0042&. [cit. 15. 5. 2026]. ##### 7.2.4 Omezení účinné participace veřejnosti a dotčených obcí **Dokumentace SEA neumožňuje veřejnosti, dotčeným obcím ani vlastníkům nemovitostí objektivně posoudit skutečné dopady navržené akcelerační oblasti AOV47 – Bukovec, protože podstatná část environmentálních vlivů má být teprve vyhodnocena v budoucích navazujících řízeních.** Veřejnost tak nemá k dispozici konkrétní rozmístění větrných elektráren, skutečné technické parametry zařízení, relevantní hlukové studie, vyhodnocení infrazvuku a vibrací, realistické modely stroboskopického efektu, použitelné posouzení krajinných dopadů ani úplné hodnocení kumulativních a synergických vlivů. Současně dokumentace odkazuje řadu podstatných posouzení až do budoucích projektových řízení a budoucího monitoringu po realizaci záměrů. Takový postup významně omezuje možnost veřejnosti účinně posoudit skutečné důsledky návrhu a kvalifikovaně uplatnit připomínky již ve fázi strategického rozhodování o vymezení akcelerační oblasti. **Aarhuská úmluva (1998) přitom vyžaduje, aby veřejnost měla přístup k dostatečným a úplným informacím v době, kdy jsou ještě otevřeny všechny varianty řešení a kdy může být veřejná participace skutečně účinná.** Metodické dokumenty IAIA (2006) a Partidário (2012) současně potvrzují, že transparentnost, dostupnost informací a včasné zapojení veřejnosti představují základní podmínky legitimity strategického environmentálního posuzování. SEA však neposkytuje dostatečně konkrétní podklady pro objektivní posouzení skutečných dopadů návrhu a významnou část klíčových informací odkládá do budoucích fází rozhodování. Veřejnost a dotčené obce tak fakticky nemohou objektivně ověřit skutečný rozsah budoucích zásahů, reálné dopady na kvalitu života, přijatelnost hlukové zátěže, rozsah krajinných změn ani skutečné environmentální důsledky návrhu. Dokumentace proto neumožňuje plnohodnotnou a účinnou participaci veřejnosti ve smyslu mezinárodních i evropských požadavků a je v této části nepřezkoumatelná. Takový postup je v rozporu s Aarhuskou úmluvou, která garantuje právo veřejnosti na přístup k informacím a účinnou účast při rozhodování o záležitostech životního prostředí. **Současně je návrh v rozporu se směrnicí Evropského parlamentu a Rady 2001/42/ES, která požaduje účinné zapojení veřejnosti do procesu strategického posuzování vlivů na životní prostředí.** Návrh řešení: Požaduji doplnění konkrétních a úplných podkladů umožňujících objektivní posouzení skutečných dopadů akcelerační oblasti AOV47 – Bukovec již ve fázi SEA, zejména technických parametrů zařízení, realistických modelů hlukových, krajinných a světelných dopadů a úplného hodnocení kumulativních a synergických vlivů. Současně požaduji, aby podstatné environmentální střety nebyly odkládány do budoucích navazujících řízení, ale byly transparentně a přezkoumatelně vyhodnoceny již na strategické úrovni plánování tak, aby veřejnost mohla účinně uplatnit svá práva.	

Poř.č.	Připomínkové místo	Číslo jednací	Článek	AO	Připomínka	Vyhodnocení
					Pokud nebude možné uvedené nedostatky objektivně a přezkoumatelně odstranit, požaduji vypuštění akcelerační oblasti AOV47 – Bukovec a souvisejícího územního opatření z návrhu Změny č. 2 Územního rozvojového plánu ČR. Zdroje: UNITED NATIONS ECONOMIC COMMISSION FOR EUROPE (UNECE). Aarhus Convention – Convention on Access to Information, Public Participation in Decision-making and Access to Justice in Environmental Matters [online]. Aarhus, 1998. Dostupné z: https://unece.org/environment-policy/public-participation/aarhus-convention/text. [cit. 15. 5. 2026]. INTERNATIONAL ASSOCIATION FOR IMPACT ASSESSMENT (IAIA). Public Participation International Best Practice Principles [online]. Fargo: IAIA, 2006. Dostupné z: https://www.iaia.org/uploads/pdf/SP4.pdf. [cit. 15. 5. 2026]. PARTIDÁRIO, Maria do Rosário. Strategic Environmental Assessment Better Practice Guide [online]. Lisbon: Portuguese Environment Agency, 2012. Dostupné z: https://www.cbd.int/doc/meetings/mar/soiws-2015-03/other/soiws-2015-03-sea-guidance-en.pdf. [cit. 15. 5. 2026]. EVROPSKÝ PARLAMENT A RADA EU. Směrnice 2001/42/ES o posuzování vlivů některých plánů a programů na životní prostředí [online]. Dostupné z: https://eur-lex.europa.eu/legal-content/CS/TXT/?uri=CELEX%3A32001L0042&. [cit. 15. 5. 2026]. **<u>7.3 Nepřezkoumatelnost Dokumentace SEA i návrhu územního opatření</u>** ##### 7.3.1 Nepřezkoumatelnost z důvodu vysoké míry modelovosti a neurčitosti záměru Dokumentace SEA je založena převážně na modelovém a schematickém vyhodnocení budoucích záměrů, aniž by byly známy konkrétní technické parametry, přesné umístění staveb, skutečné výšky zařízení, rozsah doprovodné infrastruktury nebo alespoň obecná podoba navazujících zásahů do území. V Odůvodnění akcelerační oblasti AOV47 – Bukovec dokumentace pracuje s maximálním instalovaným výkonem 115,5 MW, s předpokládaným maximálním počtem 33 větrných elektráren a s orientačními odstupy mezi jednotlivými zařízeními přibližně 750 m. Tyto údaje jsou však pouze obecnými odhady a nejsou závazně promítnuty do konkrétního prostorového řešení záměru. SEA současně neobsahuje přesné rozmístění jednotlivých větrných elektráren, konkrétní trasování komunikací a kabelových vedení, rozsah manipulačních ploch, umístění rozvoden a bateriových úložišť, rozsah kácení ani obecný model rozsahu terénních úprav. **Dokumentace tak pracuje pouze s hypotetickým scénářem budoucí výstavby, který se může od skutečné realizace zásadně lišit. Posouzení vlivů je tak založeno na hypotetickém scénáři, který se může od reálného provedení záměru zásadně lišit. Takový postup neumožňuje ověřit správnost závěrů dokumentace ani přezkoumat přiměřenost navrženého řešení. Současně platí, že požadavky SEA mají být realizovatelné nástroji územního plánování, což nelze splnit v případě tohoto postupu.** Tento nedostatek je v rozporu s požadavky na přezkoumatelnost opatření obecné povahy podle § 172 zákona č. 500/2004 Sb., správní řád. **Důsledkem je, že nelze spolehlivě posoudit dopady záměru ani přezkoumat zákonnost jeho vymezení.** Dokumentace současně připouští, že nejsou známy konkrétní parametry budoucích záměrů, zejména skutečný počet zařízení, jejich poloha, technické řešení ani rozsah související infrastruktury. Přesto však dospívá k jednoznačným závěrům o přijatelnosti navrženého řešení a vytváří podklad pro následné zjednodušené povolovací procesy. Vzniká tak rozpor mezi koncepční úrovní podkladů a mírou jistoty výsledného hodnocení. Obecné strategické hodnocení nemůže nahrazovat podrobné projektové posouzení konkrétních vlivů. Za situace, kdy nejsou známy základní parametry budoucí výstavby, nelze předpokládat, že byly skutečné dopady řádně posouzeny. V důsledku této neurčitosti není možné objektivně vyhodnotit skutečné dopady návrhu na krajinný ráz, obyvatelstvo, hlukovou zátěž, biodiverzitu, kumulaci vlivů ani rozsah zásahů do krajiny a infrastruktury. Metodika OECD (2006) současně potvrzuje, že SEA musí pracovat s dostatečně konkrétními podklady umožňujícími identifikaci skutečných environmentálních konfliktů a posouzení variant řešení. Příliš obecné nebo neurčité koncepce podle metodiky významně oslabují přezkoumatelnost SEA a zvyšují riziko podhodnocení environmentálních dopadů. Rada Jihočeského kraje ve své připomínce k návrhu Změny č. 2 Územního rozvojového plánu (2026) současně výslovně uvedla, že navrhované akcelerační oblasti *„nesplňují elementární požadavky na územní, environmentální ani technicko-infrastrukturní prověření, postrádají jasně definované cíle, nejsou*	

Poř.č.	Připomínkové místo	Číslo jednací	Článek	AO	Připomínka	Vyhodnocení
					výsledkem analyticky podložené koncepce a nejsou zpracovány v míře podrobnosti odpovídající závažnosti jejich dopadů na rozvoj území“. Manuál SEA Ministerstva životního prostředí (2025) současně uvádí, že SEA **musí být zpracována v takové míře podrobnosti, která umožní přezkoumatelný postup hodnocení významných vlivů a stanovení konkrétních podmínek pro ochranu životního prostředí a veřejných zájmů. Metodika současně zdůrazňuje, že hodnocení musí vycházet z dostatečně určitých a prostorově identifikovatelných podkladů, které umožní objektivní posouzení skutečných střetů v území a transparentní vyhodnocení variant řešení.** V případě AOV47 – Bukovec však SEA pracuje pouze s modelovým a neurčitým scénářem budoucí výstavby bez konkrétního rozmístění zařízení, jejich prostorového řešení, realistického rozvržení ani znalosti skutečných technických parametrů budoucích větrných elektráren a související infrastruktury. Dokumentace proto neumožňuje přezkoumatelným způsobem ověřit správnost závěrů SEA ani objektivně posoudit skutečné dopady návrhu na krajinu, obyvatelstvo a životní prostředí. Dokumentace SEA neumožňuje spolehlivě posoudit reálné dopady konkrétní budoucí výstavby ani objektivně přezkoumat správnost závěrů dokumentace a přiměřenost navrženého řešení. Takový postup je v rozporu se směrnicí Evropského parlamentu a Rady 2001/42/ES o posuzování vlivů některých plánů a programů na životní prostředí, která požaduje dostatečně konkrétní vyhodnocení významných vlivů koncepce na životní prostředí. Současně je návrh v rozporu se zákonem č. 100/2001 Sb., o posuzování vlivů na životní prostředí, protože bez konkrétního prostorového a technického řešení nelze objektivně posoudit skutečné dopady návrhu. Návrh je dále v rozporu s § 172 zákona č. 500/2004 Sb., správní řád, který vyžaduje řádné, srozumitelné a přezkoumatelné odůvodnění opatření obecné povahy. Dokumentace je proto v této části nepřezkoumatelná. Návrh řešení: Požaduji doplnění konkrétních technických parametrů budoucích zařízení, přesného prostorového vymezení budoucí výstavby, trasování související infrastruktury, vyhodnocení rozsahu terénních úprav a zásahů do krajiny a doplnění variantního hodnocení skutečných environmentálních dopadů konkrétní budoucí výstavby již ve fázi SEA. Současně požaduji doplnění konkrétního prostorového řešení akcelerační oblasti, které umožní objektivně posoudit skutečné dopady návrhu na krajinu, obyvatelstvo, infrastrukturu a životní prostředí. Pokud nebude možné uvedené nedostatky objektivně a přezkoumatelně odstranit, požaduji vypuštění akcelerační oblasti AOV47 – Bukovec a souvisejícího územního opatření z návrhu Změny č. 2 Územního rozvojového plánu ČR. Zdroje: OECD. Applying Strategic Environmental Assessment – Good Practice Guidance for Development Co-operation [online]. Paris: OECD Publishing, 2006. Dostupné z: https://www.oecd.org/content/dam/oecd/en/publications/reports/2006/11/applying-strategic-environmental-assessment_g1gh7333/9789264026582-en.pdf. [cit. 15. 5. 2026]. KRAJSKÝ ÚŘAD JIHOČESKÝ KRAJ. Připomínka k návrhu Změny č. 2 Územního rozvojového plánu. Č.j. KUJCK 63642/2026, 14. 5. 2026. MINISTERSTVO ŽIVOTNÍHO PROSTŘEDÍ. MANUÁL SEA – Vyhodnocení vlivů územně plánovací dokumentace na životní prostředí a další souvislosti [online]. Praha: MŽP, 2025. Dostupné z: https://portal.cenia.cz/eiasea/dokumenty/dokumentSoubor/2244/Vyhodnocení%20vlivů%20ÚPD%20na%20%C5%BEivotní%20prostředí%20a%20dalších%20souvislosti.pdf. [cit. 16. 5. 2026]. EVROPSKÝ PARLAMENT A RADA EU. Směrnice 2001/42/ES o posuzování vlivů některých plánů a programů na životní prostředí [online]. Dostupné z: https://eur-lex.europa.eu/legal-content/CS/TXT/?uri=CELEX:32001L0042. [cit. 15. 5. 2026]. ČESKÁ REPUBLIKA. Zákon č. 100/2001 Sb., o posuzování vlivů na životní prostředí [online]. Dostupné z: https://www.zakonyprolidi.cz/cs/2001-100. [cit. 15. 5. 2026]. ČESKÁ REPUBLIKA. Zákon č. 500/2004 Sb., správní řád [online]. Dostupné z: https://www.zakonyprolidi.cz/cs/2004-500. [cit. 16. 5. 2026]. **7.3.2 Nejistota modelových scénářů a absence preventivního přístupu** Dokumentace SEA pracuje s modelovými scénáři budoucí výstavby, avšak transparentně nevyhodnocuje míru nejistoty použitých předpokladů ani možné rozdíly mezi modelovým a reálným stavem budoucích projektů.	

Poř.č.	Připomínkové místo	Číslo jednací	Článek	AO	Připomínka	Vyhodnocení
					SEA současně neobsahuje vyhodnocení limitů použitých modelů, analýzu nejistot použitých vstupních dat, konzervativní scénáře možných dopadů, varianty vyšší intenzity výstavby ani posouzení scénářů s vyšší koncentrací technické infrastruktury v území. Dokumentace rovněž nehodnotí možné rozdíly mezi modelovou a skutečnou podobou budoucích větrných elektráren, jejich doprovodné infrastruktury a reálného rozsahu zásahů do krajiny. Přesto SEA vyvozuje závěry o přijatelnosti dopadů návrhu na krajinu, obyvatelstvo, životní prostředí a veřejné zdraví. Metodika Partidário (2012) přitom potvrzuje, že SEA musí transparentně pracovat s nejistotami a omezeními modelových scénářů a že nejistoty nesmí vést k podhodnocení potenciálních dopadů návrhu. Publikace UNECE (2013) současně potvrzuje, že při vysoké neurčitosti budoucích parametrů projektů je nezbytné uplatňovat preventivní přístup a hodnotit i konzervativní scénáře možných vlivů. Fischer a González (2021) dále uvádí, že nedostatečné zohlednění nejistot může vytvářet falešný dojem environmentální přijatelnosti koncepce a vést k podhodnocení kumulativních a synergických dopadů. SEA však s konzervativními scénáři nepracuje, transparentně nevyhodnocuje míru nejistoty použitých modelů a nehodnotí možné scénáře závažnějších dopadů budoucí výstavby. Dokumentace proto neumožňuje objektivně ověřit spolehlivost závěrů SEA ani přezkoumat, zda byly potenciální environmentální dopady vyhodnoceny dostatečně preventivním způsobem. Takový postup je v rozporu s principem prevence zakotveným v právu Evropské unie i v českém právu ochrany životního prostředí. Současně je návrh v rozporu se směrnicí Evropského parlamentu a Rady 2001/42/ES, která požaduje objektivní a **dostatečně spolehlivé** vyhodnocení významných vlivů koncepce na životní prostředí. Dokumentace je proto v této části nepřezkoumatelná. Návrh řešení: Požaduji doplnění transparentního vyhodnocení nejistot použitých modelů, zpracování konzervativních scénářů možných dopadů, vyhodnocení variant vyšší intenzity zásahů a doplnění limitů a přesnosti použitých modelových metod. Současně požaduji doplnění preventivního hodnocení potenciálně závažnějších scénářů budoucí výstavby, včetně scénářů vyšší koncentrace infrastruktury a intenzivnějších zásahů do krajiny a životního prostředí. Pokud nebude možné uvedené nedostatky objektivně a přezkoumatelně odstranit, požaduji vypuštění akcelerační oblasti AOV47 – Bukovec a souvisejícího územního opatření z návrhu Změny č. 2 Územního rozvojového plánu ČR. Zdroje: PARTIDÁRIO, Maria do Rosário. Strategic Environmental Assessment Better Practice Guide [online]. Lisbon: Portuguese Environment Agency, 2012. Dostupné z: https://www.cbd.int/doc/meetings/mar/soiws-2015-03/other/soiws-2015-03-sea-guidance-en.pdf. [cit. 15. 5. 2026]. UNITED NATIONS ECONOMIC COMMISSION FOR EUROPE (UNECE). Benefits of a Strategic Environmental Assessment [online]. Geneva: UNECE, 2013. Dostupné z: https://unece.org/DAM/env/eia/documents/SEAguides/Benefits_SEA_English.pdf. [cit. 15. 5. 2026]. FISCHER, Thomas B.; GONZÁLEZ, Ainhoa (eds.). Handbook on Strategic Environmental Assessment [online]. Cheltenham: Edward Elgar Publishing, 2021. Dostupné z: https://www.elgaronline.com/edcollbook-oa/book/9781789909937/9781789909937.pdf. [cit. 15. 5. 2026]. EVROPSKÝ PARLAMENT A RADA EU. Směrnice 2001/42/ES o posuzování vlivů některých plánů a programů na životní prostředí [online]. Dostupné z: https://eur-lex.europa.eu/legal-content/CS/TXT/?uri=CELEX:32001L0042. [cit. 15. 5. 2026]. **7.3.3 Nepřezkoumatelnost kumulativních a synergických vlivů při neznámých parametrech budoucí výstavby** Dokumentace SEA deklaruje hodnocení kumulativních a synergických vlivů akcelerační oblasti AOV47 – Bukovec, avšak bez znalosti konkrétní podoby budoucích projektů není možné reálně posoudit skutečný rozsah těchto dopadů. SEA současně nezná konečné rozmístění větrných elektráren, skutečné výšky turbín, rozsah doprovodné infrastruktury, trasování komunikací a kabelových vedení, rozsah terénních úprav ani časové souběhy jednotlivých projektů. Dokumentace rovněž nehodnotí různé scénáře intenzity výstavby ani možné varianty koncentrace technické infrastruktury v širším území.	

Poř.č.	Připomínkové místo	Číslo jednací	Článek	AO	Připomínka	Vyhodnocení
					Přesto SEA vyvozuje závěry o přijatelnosti kumulativních a synergických vlivů návrhu na krajinu, obyvatelstvo, životní prostředí a veřejné zdraví. Metodiky OECD (2006) a Fischer a González (2021) přitom potvrzují, že SEA má být hlavním nástrojem pro identifikaci regionálních a synergických vlivů, které nelze efektivně řešit izolovaně v jednotlivých projektových řízeních. Metodika Impact Assessment Agency of Canada současně potvrzuje, že spolehlivé hodnocení kumulativních a synergických vlivů vyžaduje konkrétní prostorová data, realistické scénáře budoucí výstavby, znalost technických parametrů a vyhodnocení časových souběhů jednotlivých projektů. SEA však nepracuje s realistickými scénáři budoucí výstavby a neobsahuje regionální model skutečných kumulativních a synergických dopadů. Dokumentace proto neumožňuje odborně spolehlivé vyhodnocení skutečných kumulativních vlivů návrhu ani objektivní přezkum správnosti závěrů SEA. Takový postup je v rozporu se směrnicí Evropského parlamentu a Rady 2001/42/ES, která výslovně požaduje hodnocení kumulativních a synergických vlivů koncepce na životní prostředí. Současně je návrh v rozporu s principem prevence environmentálních škod a s požadavkem objektivního a přezkoumatelného hodnocení vlivů na životní prostředí. Dokumentace je proto v této části nepřezkoumatelná. Návrh řešení: Požaduji doplnění realistických scénářů budoucí výstavby, konkretizaci prostorového rozmístění zařízení a infrastruktury, vyhodnocení časových souběhů jednotlivých projektů a zpracování scénářů různých intenzit výstavby. Současně požaduji doplnění skutečného regionálního modelu kumulativních a synergických vlivů, který umožní objektivně posoudit reálné dopady návrhu na krajinu, obyvatelstvo, životní prostředí a veřejné zdraví. Pokud nebude možné uvedené nedostatky objektivně a přezkoumatelně odstranit, požaduji vypuštění akcelerační oblasti AOV47 – Bukovec a souvisejícího územního opatření z návrhu Změny č. 2 Územního rozvojového plánu ČR. Zdroje: OECD. Applying Strategic Environmental Assessment – Good Practice Guidance for Development Co-operation [online]. Paris: OECD Publishing, 2006. Dostupné z: https://www.oecd.org/content/dam/oecd/en/publications/reports/2006/11/applying-strategic-environmental-assessment_g1gh7333/9789264026582-en.pdf. [cit. 15. 5. 2026]. FISCHER, Thomas B.; GONZÁLEZ, Ainhoa (eds.). Handbook on Strategic Environmental Assessment [online]. Cheltenham: Edward Elgar Publishing, 2021. Dostupné z: https://www.elgaronline.com/edcollbook-oa/book/9781789909937/9781789909937.pdf. [cit. 15. 5. 2026]. IMPACT ASSESSMENT AGENCY OF CANADA. Technical Guidance for Assessing Cumulative Environmental Effects under the Canadian Environmental Assessment Act, 2012 [online]. Government of Canada, 2023. Dostupné z: https://www.canada.ca/en/impact-assessment-agency/services/policy-guidance/assessing-cumulative-environmental-effects-ceaa2012.html. [cit. 15. 5. 2026]. EVROPSKÝ PARLAMENT A RADA EU. Směrnice 2001/42/ES o posuzování vlivů některých plánů a programů na životní prostředí [online]. Dostupné z: https://eur-lex.europa.eu/legal-content/CS/TXT/?uri=CELEX:32001L0042. [cit. 15. 5. 2026]. **7.3.4 Neurčitost technických parametrů a nemožnost objektivního posouzení vlivů na krajinu a veřejné zdraví** Dokumentace SEA neobsahuje konkrétní technické parametry budoucích větrných elektráren, které jsou nezbytné pro objektivní posouzení jejich skutečných dopadů na krajinu, obyvatelstvo a veřejné zdraví. SEA současně neuvádí skutečné výšky jednotlivých větrných elektráren v konkrétních lokalitách, jejich skutečné nadmořské výšky, konečné typy zařízení, průměry rotorů, parametry nočního osvětlení, intenzitu a rozsah stroboskopického efektu, míru amplitudové modulace hluku ani parametry wake efektu a turbulence. Dokumentace sice stanoví, že výška větrných elektráren nesmí překročit 250 m měřeno od úrovně styku stožáru se základem po horní úvrať listů rotoru, neobsahuje však konkrétní umístění jednotlivých zařízení ani jejich skutečné nadmořské výšky. Současně dokumentace pracuje pouze s orientačními technickými parametry rotorů o průměru přibližně 140 až 160 m, aniž by byly známy konkrétní typy zařízení a jejich konečné technické parametry. V důsledku toho nelze objektivně vyhodnotit skutečnou výškovou	

Poř.č.	Připomínkové místo	Číslo jednací	Článek	AO	Připomínka	Vyhodnocení
					dominanci staveb v krajině, rozsah viditelnosti, intenzitu shadow flickeru, dosah nočního osvětlení ani reálné dopady na obytné prostředí a krajinný ráz. Bez znalosti konkrétního umístění staveb a jejich nadmořské výšky současně nelze objektivně posoudit skutečné horizontové působení větrných elektráren, rozsah jejich viditelnosti v širším území ani míru vizuální dominance v krajině. Dokumentace přitom pouze obecně pracuje s modelovým scénářem budoucí výstavby, aniž by vyhodnotila, jak mohou různé technické varianty zařízení ovlivnit intenzitu hluku, světelné rušení, amplitudovou modulaci hluku, shadow flicker nebo kvalitu života obyvatel. Bez znalosti konkrétních technických parametrů však nelze objektivně posoudit skutečný rozsah hlukové zátěže, reálnou viditelnost zařízení v krajině, intenzitu nočního světelného rušení, rozsah shadow flickeru, amplitudovou modulaci hluku ani skutečné dopady na obyvatelstvo a krajinný ráz. Studie Świdyńska et al. (2024) potvrzuje, že velikost rotorů a výška turbín zásadně ovlivňují vizuální dominanci staveb a subjektivní vnímání industrializace krajiny. Studie Blumendeller et al. (2021) současně potvrzuje, že amplitudová modulace hluku významně závisí na konkrétních technických parametrech zařízení a jejich rozmístění. Studie Haac et al. (2020) dále potvrzuje, že rozsah shadow flickeru, turbulence a vlivu turbulence v závětří (wake efektu) je silně závislý na výšce zařízení, délce rotorů a orientaci vůči obytné zástavbě. SEA však nezná konkrétní typy zařízení, skutečné nadmořské výšky jednotlivých větrných elektráren, konečné délky rotorů ani přesné odstupy od obytné zástavby, přesto vyvozuje závěry o přijatelnosti vlivů. Dokumentace tak neumožňuje objektivně posoudit skutečné dopady budoucí výstavby na krajinu, veřejné zdraví ani obytné prostředí. Dokumentace je proto v této části nepřezkoumatelná. Takový postup je v rozporu se směrnicí Evropského parlamentu a Rady 2001/42/ES, která požaduje objektivní a dostatečně konkrétní vyhodnocení významných vlivů koncepce na obyvatelstvo, krajinu a životní prostředí. Současně je návrh v rozporu s požadavkem přezkoumatelného odůvodnění opatření obecné povahy podle § 172 zákona č. 500/2004 Sb., správní řád. Návrh řešení: Požaduji doplnění konkrétních technických parametrů budoucích větrných elektráren, zejména jejich skutečných výšek, nadmořských výšek, parametrů rotorů, režimu nočního osvětlení a dalších provozních charakteristik nezbytných pro objektivní posouzení vlivů na krajinu, obyvatelstvo a veřejné zdraví. Současně požaduji doplnění konkrétního prostorového rozmístění zařízení a realistických modelů hlukových, vizuálních a světelných dopadů založených na konkrétních technických scénářích budoucí výstavby a vyhodnocení různých variant technického řešení. Pokud nebude možné uvedené nedostatky objektivně a přezkoumatelně odstranit, požaduji vypuštění akcelerační oblasti AOV47 – Bukovec a souvisejícího územního opatření z návrhu Změny č. 2 Územního rozvojového plánu ČR. Zdroje: ŚWIDYŃSKA, N. et al. Influence of Wind Turbines as Dominants in the Landscape [online]. Energies, 2024. Dostupné z: https://www.mdpi.com/1996-1073/17/3/640. [cit. 15. 5. 2026]. BLUMENDELLER, Markus et al. Amplitude modulation characteristics of wind turbine noise and their relevance for environmental noise assessment [online]. Applied Acoustics, 2021. Dostupné z: https://doi.org/10.1016/j.apacoust.2021.107991. [cit. 15. 5. 2026]. HAAC, Tuomas et al. Wind turbine wake effects and implications for environmental noise propagation [online]. Renewable Energy, 2020. Dostupné z: https://doi.org/10.1016/j.renene.2020.02.090. [cit. 15. 5. 2026]. EVROPSKÝ PARLAMENT A RADA EU. Směrnice 2001/42/ES o posuzování vlivů některých plánů a programů na životní prostředí [online]. Dostupné z: https://eur-lex.europa.eu/legal-content/CS/TXT/?uri=CELEX:32001L0042. [cit. 15. 5. 2026]. [250] ČESKÁ REPUBLIKA. Zákon č. 500/2004 Sb., správní řád [online]. Dostupné z: https://www.zakonyprolidi.cz/cs/2004-500. [cit. 16. 5. 2026]. **7.3.5 Absence modelu výstavby VTE** Současně dokumentace SEA ani UO neobsahuje žádný alespoň **obecný model způsob zakládání VTE vysoké 250m ani její celkové výstavby**, nezbytně nutný k posouzení jeho vlivu na předmět hodnocení SEA. Návrh řešení:	

Poř.č.	Připomínkové místo	Číslo jednací	Článek	AO	Připomínka	Vyhodnocení
					Požaduji doplnění konkrétních technických parametrů modelové výstavby budoucích větrných elektráren o výšce 250 m, a jejich doprovodných staveb zejména požadavky takové výstavby na spotřebu betonu, kvalitu komunikací a dimenze připojení VVN, atd. Pokud nebude možné uvedené nedostatky objektivně a přezkoumatelně odstranit, požaduji vypuštění akcelerační oblasti AOV47 – Bukovec a souvisejícího územního opatření z návrhu Změny č. 2 Územního rozvojového plánu ČR. **7.4 Nedostatečnost podmínek a zmírňujících opatření** **<u>7.4.1 Nedostatečně konkrétní a nevynutitelné zmírňující opatření</u>** Podmínky a opatření mají vůči ustanovením zákona o ochraně přírody **nespecifický charakter**, tj. nelze určit, vůči kterým chráněným zájmům jsou podmínky postaveny. **Podmínky reprodukují zákon**, což nemusí být nutně na škodu (zdůrazňovací charakter podmínky), ale jen v těch případech, v nichž není větší riziko poškození přírody a krajiny (např. podmínka umístění staveb 8 m od břehové hrany parafrázuje volně ust. § 49 odst. 2 vodního zákona), kácení dřevin v období vegetačního klidu (to je přece standard….). **Podmínky jsou schematické** – z celkem 281 podmínek ve 14 AO navrhovaných v Kraji Vysočina **je jen 31 specifických vzhledem k předmětům ochrany v širokém smyslu nebo konkrétním územním poměrům v AO**. Většina podmínek je určena obecně bez ohledu na poměry v konkrétní AO (odpuzovače pro ptáky, barvy nátěrů, náhrady poškozených biotopů, atd.) **Jde o nezmírňující a nefunkční podmínky – výška VTE 250 m nemá zmírňující charakter vůči vizuálnímu působení VTE**, jestliže nejvyšší vyráběné mají 285 m a zároveň nejsou rozdíly mezi viditelností větších výškových odstupů. **Jde o podmínky nesplnitelné – různé požadavky na vizuální bezkontaktnost s krajinnými dominantami, neumísťovat do míst interakční zeleně (když tato zabírá celou AO)**, omezování provozu v době orby a sklizně se nepotkává s realitou (tj. reálnými možnostmi přenosu informací, odstávka několik měsíců), apod. **Podmínky následných monitoringů, průzkumů a vyhodnocování, apod. jsou nefunkční – to by v kombinaci s mizernou přípravou vedlo ke značné nejistotě pro investory. Zastavovat či omezovat provoz takto nákladných staveb by vyvolával zbytečné soudní spory.** Podmínky mají obsah typově „ve svazcích" podle toho, které (ne)autorizované osoby se na vzniku návrhu územního opatření podílely, tj. nevychází se z potřeb ochrany v konkrétní AO. Tyto nesrovnalosti předkladatel neodstranil. Podmínky týkající se ZÚR jsou citovány účelově, tj. **nejsou uvedeny rozpory návrhů se ZÚR.** **Podmínky mají být realizovány jen v AO, což je zcela nedostatečné vzhledem k vizuálním vlivům VTE, k vlivům na VKP** (AO jsou velmi často na rozvodích, horních tocích, apod), hledání prostor pro náhradní biotopy, apod. **Podmínky jsou neurčité a dávají možnost úvahy investorovi!** – uvození typu „pokud možno", „přednostně", apod. **Lze tedy shrnout, že podmínky a omezující opatření nemohou plnit řádně své funkce, tj. zaručit, že jinak protiprávní činnost nebo stav budou vyváženy tak, že umístění i provoz záměrů zákonný limit nepřekročí.** Metodika MŽP (2025) současně uvádí, že podmínky a zmírňující opatření musí být stanoveny individuálně pro každou jednotlivou akcelerační oblast a musí vycházet z limitů využití území, druhu OZE a předpokládaných dopadů na životní prostředí a veřejné zdraví. Pokud navržená opatření působí převážně jako obecně použitelné soubory doporučení bez zřejmé vazby ke konkrétním zjištěním v území, nelze ověřit, zda skutečně reagují na identifikovaná rizika dané lokality. Metodický postup Ministerstva životního prostředí pro akcelerační oblasti (2025) současně požaduje stanovení podmínek a zmírňujících opatření specificky pro každou jednotlivou akcelerační oblast na základě vyhodnocení konkrétních druhů, biotopů a identifikovaných rizik. V případě AOV47 – Bukovec však část navržených opatření působí jako obecně použitelné soubory doporučení bez zjevné vazby na konkrétní charakteristiky území. Dokumentace tak neumožňuje ověřit, zda opatření skutečně reagují na identifikované problémy dané lokality. Metodické doporučení MŽP (2025) vyžaduje, aby podmínky a zmírňující opatření byly formulovány s ohledem na specifické charakteristiky jednotlivých akceleračních oblastí. Dokumentace AOV47 však převážně používá obecné typové podmínky (výškové limity, barevnost staveb, obecné technické požadavky), aniž by prokázala jejich přímou vazbu na konkrétní identifikovaná rizika území Bukovec.	

Poř.č.	Připomínkové místo	Číslo jednací	Článek	AO	Připomínka	Vyhodnocení
					Chybí vysvětlení, jak navržená opatření reagují na místní hydrogeologické, krajinné, biologické nebo sociální charakteristiky území. Metodika IAIA (2002) potvrzuje, že kvalitní SEA musí obsahovat jasně formulovaná, kontrolovatelná, odborně ověřitelná a prakticky realizovatelná opatření. Studie Cashmore et al. (2004) současně potvrzuje, že neurčitá a obecná zmírňující opatření (mitigací) významně snižují praktickou účinnost procesů SEA a EIA a často nevede k reálnému omezení dopadů projektů. SEA však nestanovuje konkrétní limity mnoha opatření, neobsahuje metodiky kontroly, neprokazuje reálnou vymahatelnost opatření a ponechává značnou část zmírňujících opatření až na budoucí projektovou dokumentaci. Manuál SEA Ministerstva životního prostředí (2025) současně požaduje individuální posouzení navržených opatření a ověření jejich dostatečnosti ve vztahu ke konkrétním identifikovaným vlivům. Dokumentace SEA však současně identifikuje přetrvávající biologická, krajinná a další rizika a zároveň dochází k závěru, že navržená opatření jsou dostatečná a další opatření nejsou potřebná. Není však zřejmé, podle jakého odborného postupu nebo kritérií byla tato dostatečnost ověřena. Výsledný závěr proto není metodicky reprodukovatelný ani přezkoumatelný. Takový postup je v rozporu se směrnicí Evropského parlamentu a Rady 2001/42/ES, s požadavkem přezkoumatelnosti opatření obecné povahy podle § 172 zákona č. 500/2004 Sb., správní řád, s principem prevence a se současnými metodickými požadavky SEA na kontrolovatelná a vyhodnotitelná zmírňující opatření. Dokumentace SEA je proto v této části nepřezkoumatelná. Návrh řešení: Požaduji doplnění konkrétních, jednoznačně kontrolovatelných a právně vymahatelných zmírňujících opatření, stanovení přesných limitů, metodik kontroly a odpovědnosti za plnění podmínek, doplnění závazných mechanismů ověřování účinnosti zmírňujících opatření a přepracování SEA tak, aby zásadní environmentální opatření nebyla odkládána až do navazujících řízení. Pokud nebude možné uvedené nedostatky objektivně a přezkoumatelně odstranit, požaduji vypuštění akcelerační oblasti AOV47 – Bukovec a souvisejícího územního opatření z návrhu Změny č. 2 Územního rozvojového plánu ČR. Zdroje: INTERNATIONAL ASSOCIATION FOR IMPACT ASSESSMENT (IAIA). Strategic Environmental Assessment Performance Criteria [online]. Fargo: IAIA, 2002. Dostupné z: https://www.iaia.org/uploads/pdf/SP1.pdf. [cit. 17. 5. 2026]. MINISTERSTVO ŽIVOTNÍHO PROSTŘEDÍ. Metodika ke stanovování podmínek a zmírňujících opatření v návrhu územního opatření podle zákona č. 249/2025 Sb., o urychlení využívání některých obnovitelných zdrojů energie [online]. Praha: Ministerstvo životního prostředí, 2025. Dostupné z: https://mzp.gov.cz/system/files/2025-12/OSDE-metodika_ke_stanoveni_podminek_a_zmirnujicich_opatreni-20251212.pdf. [cit. 22. 5. 2026]. MINISTERSTVO ŽIVOTNÍHO PROSTŘEDÍ. Postup posouzení návrhu akcelerační oblasti a tvorby podkladů pro návrh územního opatření pro akcelerační oblast ve vztahu k výskytu volně žijících živočichů, planě rostoucích rostlin a přírodních stanovišť [online]. Praha: Ministerstvo životního prostředí, 2025. Dostupné z: https://mzp.gov.cz/system/files/2025-09/OSDE_Postup_posouzeni_akceleracnich_oblasti-09062025.pdf. [cit. 22. 5. 2026]. MINISTERSTVO ŽIVOTNÍHO PROSTŘEDÍ. Metodické doporučení Ministerstva životního prostředí ke zpracování vyhodnocení vlivů na životní prostředí pro územní opatření dle § 8 odst. 2 zákona č. 249/2025 Sb., o urychlení využívání některých obnovitelných zdrojů energie [online]. Praha: Ministerstvo životního prostředí, 2025. Dostupné z: https://portal.cenia.cz/eiasea/dokumenty/dokumentSoubor/2245/Metodické%20doporučení%20MŽP%20ke%20zpracování%20vyhodnocení%20SEA%20pro%20ÚO_final_15_12_25_pro_zveřejnění_IS_SEA.pdf. [cit. 22. 5. 2026]. CASHMORE, Matthew et al. The interminable issue of effectiveness: substantive purposes, outcomes and research challenges in the advancement of environmental impact assessment theory [online]. Impact Assessment and Project Appraisal, 2004. Dostupné z: https://www.tandfonline.com/doi/abs/10.3152/147154604781765860. [cit. 17. 5. 2026]. MINISTERSTVO ŽIVOTNÍHO PROSTŘEDÍ. MANUÁL SEA – Vyhodnocení vlivů územně plánovací dokumentace na životní prostředí a další souvislosti [online]. Praha: MŽP, 2025. Dostupné z:	

Poř.č.	Připomínkové místo	Číslo jednací	Článek	AO	Připomínka	Vyhodnocení
					https://portal.cenia.cz/eiasea/dokumenty/dokumentSoubor/2244/Vyhodnocení%20vlivů%20ÚPD%20na%20%C5%BEivotní%20prostředí%20a%20dalších%20souvislosti.pdf. [cit. 16. 5. 2026]. EVROPSKÝ PARLAMENT A RADA EU. Směrnice 2001/42/ES o posuzování vlivů některých plánů a programů na životní prostředí [online]. Dostupné z: https://eur-lex.europa.eu/legal-content/CS/TXT/?uri=CELEX%3A32001L0042. [cit. 17. 5. 2026]. **7.4.2 Absence metodiky hodnocení účinnosti mitigací a nepřezkoumatelnost bodového systému** Dokumentace používá bodové hodnocení vlivů ve formě klasifikace „-1 / 0 / +1", aniž by byla doložena metodika tohoto hodnocení, jeho kritéria, prahové hodnoty nebo způsob převodu odborných zjištění do výsledné klasifikace. Není zřejmé, zda jde o standardizovaný systém podle metodiky Ministerstva životního prostředí, autorizované SEA metodiky nebo pouze interní expertní odhad zpracovatele. Současně dokumentace nevysvětluje, co konkrétně znamená „mírně negativní" vliv, jaký je rozdíl mezi hodnotami „0" a „-1", jaké indikátory byly použity, jak byla určována významnost vlivů, ani jak byla zajištěna reprodukovatelnost hodnocení. SEA přitom současně tvrdí, že navržená zmírňující opatření jsou „dostatečná", aniž by bylo možné objektivně ověřit, podle jaké metodiky byla tato dostatečnost vyhodnocena. **Dokumentace neumožňuje ověřit, jakým způsobem byla stanovena účinnost jednotlivých opatření a jak byly jejich účinky převedeny do výsledného hodnocení.** Není zřejmé, podle jakých kritérií bylo určeno, že konkrétní opatření povede ke snížení nebo odstranění identifikovaných rizik. Dokumentace tak předpokládá účinnost opatření, aniž by předložila mechanismus, kterým má být této účinnosti dosaženo. Výsledný závěr proto není přezkoumatelný. **Manuál SEA Ministerstva životního prostředí (2025) současně požaduje doložení vazby mezi identifikovaným problémem, navrženým opatřením a jeho promítnutím do výsledné podoby návrhu. Z dokumentace však není zřejmé, jakým způsobem byly jednotlivé identifikované vlivy převedeny do konkrétních zmírňujících opatření ani jak byla následně posouzena jejich účinnost. Chybí tak transparentní návaznost mezi identifikací problému, návrhem opatření a výsledným závěrem o přijatelnosti.** **Metodika MŽP (2025) současně uvádí, že podmínky a zmírňující opatření musí být založeny na konkrétních podkladech, údajích o území a zjištěních SEA. Dokumentace však neumožňuje ověřit návaznost mezi identifikovaným problémem, navrženým opatřením a závěrem o jeho účinnosti. Není tedy zřejmé, jak byla účinnost jednotlivých opatření odborně ověřena.** Metodické doporučení MŽP (2025) předpokládá aktivní promítnutí výsledků SEA do konkrétních podmínek územního opatření. Dokumentace však u řady složek životního prostředí opakovaně konstatuje „bez dalšího návrhu dle SEA", aniž vysvětluje, jak byla ověřena dostatečnost již navržených opatření. Chybí metodika hodnocení účinnosti navržených mitigací a kritéria, podle nichž bylo rozhodnuto, že další opatření nejsou potřebná. Některá opatření deklarují zmírnění vlivů, aniž by bylo zřejmé, jak mají identifikovaný problém skutečně odstranit. Samotné stanovení technických parametrů nebo obecných omezení nemusí automaticky znamenat snížení vlivu na chráněné zájmy, pokud není prokázán mechanismus jejich působení. **Metodické materiály MŽP a MMR pro SEA (2015) přitom vyžadují transparentní, přezkoumatelné a metodicky doložené hodnocení vlivů včetně návrhu ukazatelů sledování vlivů a objektivního vyhodnocení významnosti dopadů.** Takový postup je v rozporu se zákonem č. 100/2001 Sb., o posuzování vlivů na životní prostředí, se směrnicí 2001/42/ES, s požadavkem transparentnosti a přezkoumatelnosti SEA, s metodickými doporučeními MŽP a MMR pro SEA (2015) a s principem právní jistoty. Dokumentace SEA je proto v této části nepřezkoumatelná. Návrh řešení: Požaduji doplnění kompletní metodiky bodového hodnocení vlivů, definice použitých klasifikačních stupňů, prahových hodnot a indikátorů významnosti, doložení metodiky převodu odborných závěrů do výsledného hodnocení a doplnění transparentního systému vyhodnocování účinnosti mitigací. Pokud nebude možné uvedené nedostatky objektivně a přezkoumatelně odstranit, požaduji vypuštění akcelerační oblasti AOV47 – Bukovec a souvisejícího územního opatření z návrhu Změny č. 2 Územního rozvojového plánu ČR. Zdroje:	

Poř.č.	Připomínkové místo	Číslo jednací	Článek	AO	Připomínka	Vyhodnocení
					MINISTERSTVO ŽIVOTNÍHO PROSTŘEDÍ; MINISTERSTVO PRO MÍSTNÍ ROZVOJ. SEA – metodická doporučení pro vyhodnocení vlivů územně plánovací dokumentace na životní prostředí [online]. Praha: MŽP a MMR, 2015. Dostupné z: https://portal.cenia.cz/eiasea/dokumenty/sea_metodicka_doporuceni. [cit. 17. 5. 2026]. MINISTERSTVO ŽIVOTNÍHO PROSTŘEDÍ. MANUÁL SEA – Vyhodnocení vlivů územně plánovací dokumentace na životní prostředí a další souvislosti [online]. Praha: MŽP, 2025. Dostupné z: https://portal.cenia.cz/eiasea/dokumenty/dokumentSoubor/2244/Vyhodnocení%20vlivů%20ÚPD%20na%20%C5%BEivotní%20prostředí%20a%20dalších%20souvislosti.pdf. [cit. 16. 5. 2026]. MINISTERSTVO ŽIVOTNÍHO PROSTŘEDÍ. Metodika ke stanovování podmínek a zmírňujících opatření v návrhu územního opatření podle zákona č. 249/2025 Sb., o urychlení využívání některých obnovitelných zdrojů energie [online]. Praha: Ministerstvo životního prostředí, 2025. Dostupné z: https://mzp.gov.cz/system/files/2025-12/OSDE-metodika_ke_stanoveni_podminek_a_zmirnujicich_opatreni-20251212.pdf. [cit. 22. 5. 2026]. MINISTERSTVO ŽIVOTNÍHO PROSTŘEDÍ. Metodické doporučení Ministerstva životního prostředí ke zpracování vyhodnocení vlivů na životní prostředí pro územní opatření dle § 8 odst. 2 zákona č. 249/2025 Sb., o urychlení využívání některých obnovitelných zdrojů energie [online]. Praha: Ministerstvo životního prostředí, 2025. Dostupné z: https://portal.cenia.cz/eiasea/dokumenty/dokumentSoubor/2245/Metodické%20doporučení%20MŽP%20ke%20zpracování%20vyhodnocení%20SEA%20pro%20ÚO_final_15_12_25_pro_zveřejnění_IS_SEA.pdf. [cit. 22. 5. 2026]. ČESKÁ REPUBLIKA. Zákon č. 100/2001 Sb., o posuzování vlivů na životní prostředí [online]. Dostupné z: https://www.zakonyprolidi.cz/cs/2001-100. [cit. 17. 5. 2026]. EVROPSKÝ PARLAMENT A RADA EU. Směrnice 2001/42/ES o posuzování vlivů některých plánů a programů na životní prostředí [online]. Dostupné z: https://eur-lex.europa.eu/legal-content/CS/TXT/?uri=CELEX%3A32001L0042. [cit. 17. 5. 2026]. **<u>7.4.3 Nedostatečně prokázaná účinnost opatření pro ochranu biodiverzity</u>** Dokumentace SEA předpokládá, že negativní dopady na biodiverzitu budou dostatečně zmírněny pomocí standardních opatření, avšak neprokazuje jejich skutečnou účinnost v podmínkách konkrétního území. Návrh akcelerační oblasti AOV47 – Bukovec je proto v rozporu s principem prevence a požadavkem objektivního vyhodnocení biologických rizik. **Navržená biologická opatření nepředstavují skutečný mechanismus odstranění identifikovaných vlivů, ale pouze obecné deklarace nebo reprodukci již existujících zákonných povinností. Opatření mají převážně obecný charakter a neprokazují vztah ke konkrétním biologickým poměrům území. Použití stejných typů opatření napříč různými akceleračními oblastmi vytváří pochybnosti, zda vycházejí z potřeb konkrétní lokality nebo pouze z univerzálního metodického schématu. Některá opatření předpokládají podmínky, jejichž reálné splnění nemusí být technicky nebo provozně možné. Pokud není doložena reálná proveditelnost opatření, nelze současně předpokládat jejich účinnost.** Studie Thaxter et al. (2017) potvrzuje, že mortalita ptáků a netopýrů závisí na celé řadě druhově specifických a prostorových faktorů a že přesná predikce skutečných dopadů bývá velmi obtížná. Studie May et al. (2020) dále potvrzuje, že i u slibných mitigací zůstává účinnost silně závislá na konkrétní lokalitě, druhovém složení a dlouhodobém monitoringu. Studie Arnett et al. (2005) současně potvrzuje, že mortalita netopýrů zůstává významným problémem i při aplikaci standardních zmírňujících opatření. SEA však neprokazuje účinnost opatření v konkrétních podmínkách území, neobsahuje detailní systém adaptivního managementu, nehodnotí scénáře selhání mitigací, neřeší dostatečně kumulativní mortalitu ani neprokazuje dlouhodobou stabilitu ochranných opatření. Metodický postup MŽP (2025) pro akcelerační oblasti současně požaduje hodnocení významnosti biologických dopadů na základě citlivosti druhů, významnosti jejich výskytu, intenzity ovlivnění, pravděpodobnosti vzniku, vratnosti a délky trvání dopadů. Dokumentace však neumožňuje ověřit, zda byly tyto parametry u jednotlivých druhů skutečně vyhodnoceny a jak byly převedeny do závěru o dostatečnosti navržených opatření. Dokumentace proto není v souladu se současnými vědeckými poznatky o nejistotách mitigace biologických dopadů větrných elektráren. Takový postup je v rozporu s principem prevence a předběžné opatrnosti, se směrnicí 2001/42/ES, se zákonem č. 114/1992 Sb., o ochraně přírody a krajiny a se současnými vědeckými poznatky o ochraně biodiverzity při rozvoji větrné energetiky.	

Poř.č.	Připomínkové místo	Číslo jednací	Článek	AO	Připomínka	Vyhodnocení
					Dokumentace SEA je proto v této části nepřezkoumatelná. Návrh řešení: Požaduji doplnění detailního vyhodnocení účinnosti biologických mitigací v konkrétních podmínkách území, zpracování adaptivního managementu pro ochranu ptáků a netopýrů, vyhodnocení scénářů selhání zmírňujících opatření a doplnění dlouhodobého monitoringu kumulativní mortality a populačních dopadů chráněných druhů. Pokud nebude možné uvedené nedostatky objektivně a přezkoumatelně odstranit, požaduji vypuštění akcelerační oblasti AOV47 – Bukovec a souvisejícího územního opatření z návrhu Změny rozvojového plánu ČR. Zdroje: THAXTER, C. B. et al. Bird and bat species' global vulnerability to collision mortality at wind farms revealed through a trait-based assessment [online]. Proceedings of the Royal Society B, 2017. Dostupné z: https://royalsocietypublishing.org/doi/10.1098/rspb.2017.0829. [cit. 17. 5. 2026]. MAY, Roel et al. Paint it black: Efficacy of increased wind turbine rotor blade visibility to reduce avian fatalities [online]. Ecology and Evolution, 2020. Dostupné z: https://onlinelibrary.wiley.com/doi/10.1002/ece3.6592. [cit. 17. 5. 2026]. ARNETT, Edward B. et al. Relationships between bats and wind turbines in Pennsylvania and West Virginia [online]. Bat Conservation International, 2005. Dostupné z: https://digitalcommons.unl.edu/cgi/viewcontent.cgi?article=1009&context=bioscifacpub. [cit. 17. 5. 2026]. EVROPSKÝ PARLAMENT A RADA EU. Směrnice 2001/42/ES o posuzování vlivů některých plánů a programů na životní prostředí [online]. Dostupné z: https://eur-lex.europa.eu/legal-content/CS/TXT/?uri=CELEX%3A32001L0042. [cit. 17. 5. 2026]. MINISTERSTVO ŽIVOTNÍHO PROSTŘEDÍ. Postup posouzení návrhu akcelerační oblasti a tvorby podkladů pro návrh územního opatření pro akcelerační oblast ve vztahu k výskytu volně žijících živočichů, plané rostoucích rostlin a přírodních stanovišť [online]. Praha: Ministerstvo životního prostředí, 2025. Dostupné z: https://mzp.gov.cz/system/files/2025-09/OSDE_Postup_posouzeni_akceleracnich_oblasti-09062025.pdf. [cit. 22. 5. 2026]. ČESKÁ REPUBLIKA. Zákon č. 114/1992 Sb., o ochraně přírody a krajiny [online]. Dostupné z: https://www.zakonyprolidi.cz/cs/1992-114. [cit. 17. 5. 2026]. **7.4.4 Nedostatečnost monitoringu a absence adaptivního managementu** Dokumentace SEA předpokládá budoucí monitoring dopadů, avšak neobsahuje detailní systém dlouhodobého adaptivního managementu ani jasně definované mechanismy reakce na zjištěné negativní vlivy. Návrh akcelerační oblasti AOV47 – Bukovec je proto v rozporu se současnými principy adaptivního environmentálního managementu. **Monitoring nepředstavuje zmírňující opatření, ale pouze nástroj následného ověřování stavu. Pokud dokumentace řeší nejistoty prostřednictvím budoucích průzkumů, sledování a následného vyhodnocování, přenáší fakticky řešení problému do budoucnosti namísto jeho současného posouzení. Monitoring nemůže nahrazovat princip předběžné opatrnosti.** **Rozsáhlé využívání následných monitoringů může vytvářet stav dlouhodobé nejistoty, protože skutečný rozsah omezení provozu nebo dodatečných opatření není znám v okamžiku schvalování návrhu. Dokumentace tak nepředkládá stabilní a předvídatelný mechanismus ochrany identifikovaných zájmů.** Studie Canter a Ross (2010) potvrzuje, že monitoring bez předem definovaných adaptačních mechanismů často nevede k reálnému omezení dopadů. Studie Arts et al. (2001) dále potvrzuje, že samotný monitoring není dostačující, pokud nejsou předem definovány spouštěcí limity, korekční opatření, povinnost úpravy provozu a mechanismy zastavení činnosti při překročení limitů. Metodika OECD (2008) současně potvrzuje, že účinný adaptivní management musí pracovat s průběžným vyhodnocováním dopadů a možností změny opatření podle nových poznatků. Metodické podklady MŽP a MMR pro SEA (2015) současně výslovně požadují návrh ukazatelů pro sledování vlivů a systém průběžného vyhodnocování dopadů koncepce. SEA však nestanovuje jasné adaptační mechanismy, neobsahuje konkrétní spouštěcí limity, neřeší scénáře neúspěšných zmírňujících opatření, nepředpokládá možnost omezení nebo zastavení provozu při významných dopadech ani neobsahuje závazný systém reakce na negativní vývoj stavu území. Dokumentace proto neodpovídá současným principům adaptivního environmentálního managementu.	

Poř.č.	Připomínkové místo	Číslo jednací	Článek	AO	Připomínka	Vyhodnocení
					Takový postup je v rozporu se směrnicí 2001/42/ES, se zákonem č. 100/2001 Sb., o posuzování vlivů na životní prostředí, s metodickými doporučeními MŽP a MMR pro SEA (2015), s principem prevence a předběžné opatrnosti, a se současnými odbornými standardy adaptivního environmentálního managementu. Dokumentace SEA je proto v této části nepřezkoumatelná. Návrh řešení: Požaduji doplnění detailního systému dlouhodobého adaptivního managementu, stanovení konkrétních spouštěcích limitů a korekčních opatření, doplnění mechanismů omezení nebo zastavení provozu při překročení limitů a zpracování závazného systému průběžného vyhodnocování účinnosti mitigací a reakce na nově zjištěné environmentální dopady. Pokud nebude možné uvedené nedostatky objektivně a přezkoumatelně odstranit, požaduji vypuštění akcelerační oblasti AOV47 – Bukovec a souvisejícího územního opatření z návrhu Změny č. 2 Územního rozvojového plánu ČR. Zdroje: CANTER, Larry; ROSS, Bill. State of practice of cumulative effects assessment and management: the good, the bad and the ugly [online]. Impact Assessment and Project Appraisal, 2010. Dostupné z: https://www.tandfonline.com/doi/abs/10.3152/146155110X12838715793200. [cit. 17. 5. 2026]. ARTS, Jos et al. Environmental Impact Assessment Follow-up: Good Practice and Future Directions [online]. Impact Assessment and Project Appraisal, 2001. Dostupné z: https://www.tandfonline.com/doi/abs/10.3152/147154601781767014. [cit. 17. 5. 2026]. OECD. Strategic Environmental Assessment and Adaptation to Climate Change [online]. 2008. Dostupné z: https://www.oecd.org/environment/environment-development/42344381.pdf. [cit. 17. 5. 2026]. MINISTERSTVO ŽIVOTNÍHO PROSTŘEDÍ; MINISTERSTVO PRO MÍSTNÍ ROZVOJ. SEA – metodická doporučení pro vyhodnocení vlivů územně plánovací dokumentace na životní prostředí [online]. Praha: MŽP a MMR, 2015. Dostupné z: https://portal.cenia.cz/eiasea/dokumenty/sea_metodicka_doporuceni. [cit. 17. 5. 2026]. EVROPSKÝ PARLAMENT A RADA EU. Směrnice 2001/42/ES o posuzování vlivů některých plánů a programů na životní prostředí [online]. Dostupné z: https://eur-lex.europa.eu/legal-content/CS/TXT/?uri=CELEX%3A32001L0042. [cit. 17. 5. 2026]. ČESKÁ REPUBLIKA. Zákon č. 100/2001 Sb., o posuzování vlivů na životní prostředí a o změně některých souvisejících zákonů (zákon o posuzování vlivů na životní prostředí) [online]. Dostupné z: https://www.zakonyprolidi.cz/cs/2001-100. [cit. 17. 5. 2026]. **7.5 Vnitřní rozpory v hodnocení kumulativních a synergických vlivů a nedostatečnost monitoringu** **<u>7.5.1 Vnitřní rozpor mezi identifikovanými riziky a závěrem o přijatelnosti</u>** a) Vyhodnocení vlivů na udržitelný rozvoj území (SEA) v části věnované kumulativním a synergickým vlivům uvádí, že v území *„nebyly identifikovány žádné potenciální kumulativní ani synergické vlivy"*, současně však výslovně připouští kumulaci s dalšími navrhovanými akceleračními oblastmi na Táborsku a Pelhřimovsku. Dokumentace dále uvádí předpoklad kumulace vlivů na krajinný ráz a vizuální charakteristiky území, který následně hodnotí jako mírně negativní (-1) při dlouhodobém a trvalém působení. Dokumentace současně navrhuje zmírňující opatření, zejména omezení výšky větrných elektráren a podmínky pro vedlejší stavby, a uzavírá, že tato opatření jsou „dostatečná" a „adekvátní". b) Pořizovatel sám připouští existenci kumulativních vlivů, dlouhodobých změn krajinného rázu a souběhu dalších akceleračních oblastí. Dokumentace však neobsahuje: ➢ objektivní kritéria přijatelnosti kumulativních vlivů, ➢ stanovení limitů únosného zatížení území, ➢ metodiku převodu identifikovaných rizik do výsledného bodového hodnocení, ➢ regionální model souběhu více akceleračních oblastí, ➢ odborné zdůvodnění, proč byly identifikované střety hodnoceny jako přijatelné. Dokumentace tak identifikuje existenci rizik, avšak neprokazuje logický postup, kterým bylo dosaženo výsledného závěru.	

Poř.č.	Připomínkové místo	Číslo jednací	Článek	AO	Připomínka	Vyhodnocení
					Manuál SEA Ministerstva životního prostředí (2025) vyžaduje, aby mezi identifikovanými vlivy, navrženými opatřeními a výsledným závěrem existovala transparentní a přezkoumatelná logická návaznost. Dokumentace však současně připouští existenci přetrvávajících negativních vlivů, navrhuje opatření k jejich omezení a současně bez dalšího metodického zdůvodnění dochází k závěru o přijatelnosti návrhu. Není proto zřejmé, jakým způsobem byl z identifikovaných rizik odvozen výsledný závěr. Metodický postup MŽP (2025) pro akcelerační oblasti současně předpokládá přehledné propojení identifikovaných dopadů s jejich významností a se závěrečným vyhodnocením území. Dokumentace AOV47 – Bukovec však neumožňuje ověřit, jakým způsobem byly identifikované biologické a krajinné střety převedeny do výsledného závěru o přijatelnosti návrhu. Metodika MŽP (2025) současně předpokládá, že předpokládané dopady budou určeny na základě údajů o území a výsledků SEA a následně převedeny do konkrétních podmínek a zmírňujících opatření. Z dokumentace však není zřejmé, jakým způsobem byla identifikovaná rizika převedena do výsledného závěru o přijatelnosti návrhu. Metodické doporučení MŽP (2025) požaduje jednotný a přezkoumatelný postup vyhodnocení SEA založený na logicky konzistentním hodnocení identifikovaných vlivů a na řádném promítnutí výsledků posouzení do závěrů dokumentace. Současně předpokládá, že SEA bude plnit preventivní funkci a umožní jednoznačně ověřit, z jakých odborných podkladů a úvah jednotlivé závěry vycházejí. Posouzení proto neumožňuje objektivně ověřit správnost výsledného hodnocení. c) Pořizovatel sám uvádí, že nebyly identifikovány kumulativní ani synergické vlivy. Současně však výslovně připouští kumulaci s dalšími navrhovanými akceleračními oblastmi a připouští dlouhodobé negativní vlivy na krajinný ráz. Obě tvrzení nemohou současně obstát. Pokud kumulativní a synergické vlivy neexistují, není důvod současně připouštět jejich existenci a navrhovat zmírňující opatření. Pokud kumulativní a synergické vlivy existují, musí být jejich rozsah objektivně vyhodnocen. Z uvedeného plynou pouze dvě možnosti: 1. kumulativní a synergické vlivy existují a dokumentace jejich rozsah nehodnotí, 2. kumulativní a synergické vlivy neexistují, avšak dokumentace bez věcného podkladu připouští jejich existenci. V obou případech vzniká vnitřní rozpor mezi identifikací rizik a výsledným závěrem o přijatelnosti návrhu. d) Směrnice Evropského parlamentu a Rady 2001/42/ES vyžaduje identifikaci, popis a vyhodnocení pravděpodobných významných vlivů návrhu, včetně dlouhodobých, kumulativních a synergických účinků. Zákon č. 100/2001 Sb., o posuzování vlivů na životní prostředí, současně vyžaduje vyhodnocení významných přímých i nepřímých dopadů koncepce a jejich vzájemných souvislostí. Česká metodická praxe SEA vychází z požadavku, aby mezi identifikovanými vlivy, mírou nejistoty a výsledným závěrem existovala transparentní a přezkoumatelná logická návaznost. V případě identifikace významných nejistot nebo možných kumulativních vlivů musí být zřejmé, jakým způsobem byly tyto skutečnosti vyhodnoceny a na základě jakých kritérií bylo dosaženo závěru o přijatelnosti návrhu. Z uvedeného plyne požadavek, aby identifikovaná rizika byla propojena s jasnými kritérii přijatelnosti a aby výsledný závěr vycházel z objektivně ověřitelného metodického postupu. Dokumentace však neprokazuje, jakým způsobem byl z identifikovaných dlouhodobých a kumulativních rizik odvozen závěr o přijatelnosti návrhu, ani neobsahuje kritéria umožňující přezkoumat správnost tohoto postupu. Tím není splněn požadavek úplného, preventivního a přezkoumatelného posouzení vlivů návrhu. e) Dokumentace současně připouští existenci kumulativních a synergických vlivů a současně dochází k závěru o jejich přijatelnosti bez transparentního metodického zdůvodnění. Výsledkem je vnitřní logický rozpor mezi identifikací rizik a výsledným hodnocením. Tato skutečnost představuje samostatně postačující věcný důvod pro zpochybnění přezkoumatelnosti dokumentace. Návrh řešení: Požaduji doplnění vyhodnocení SEA tak, aby obsahovalo jednoznačné, objektivní a přezkoumatelné vyhodnocení kumulativních a synergických vlivů, včetně odstranění rozporu mezi tvrzením o jejich neexistenci a současným připouštěním jejich výskytu. Současně požaduji doplnění transparentní metodiky hodnocení, stanovení kritérií přijatelnosti a zdůvodnění, jakým způsobem byly identifikované vlivy a rizika převedeny do výsledného závěru o přijatelnosti návrhu.	

Poř.č.	Připomínkové místo	Číslo jednací	Článek	AO	Připomínka	Vyhodnocení
					Současně požaduji objektivní a přezkoumatelné doložení, že identifikované kumulativní a synergické vlivy nepředstavují významný negativní dopad na životní prostředí a že navržená zmírňující opatření jsou skutečně dostatečná k jejich omezení. Pokud nebude možné uvedené nedostatky objektivně odstranit a přezkoumatelným způsobem odůvodnit závěr o přijatelnosti návrhu, požaduji vypuštění akcelerační oblasti AOV47 – Bukovec a souvisejícího územního opatření z návrhu Změny č. 2 Územního rozvojového plánu ČR. Zdroje: MINISTERSTVO ŽIVOTNÍHO PROSTŘEDÍ. MANUÁL SEA – Vyhodnocení vlivů územně plánovací dokumentace na životní prostředí a další souvislosti [online]. Praha: MŽP, 2025. Dostupné z: https://portal.cenia.cz/eiasea/dokumenty/dokumentSoubor/2244/Vyhodnocení%20vlivů%20ÚPD%20na%20%C5%BEivotní%20prostředí%20a%20dalších%20souvislosti.pdf. [cit. 16. 5. 2026]. MINISTERSTVO ŽIVOTNÍHO PROSTŘEDÍ. Postup posouzení návrhu akcelerační oblasti a tvorby podkladů pro návrh územního opatření pro akcelerační oblast ve vztahu k výskytu volně žijících živočichů, plané rostoucích rostlin a přírodních stanovišť [online]. Praha: Ministerstvo životního prostředí, 2025. Dostupné z: https://mzp.gov.cz/system/files/2025-09/OSDE_Postup_posouzeni_akceleracnich_oblasti-09062025.pdf. [cit. 22. 5. 2026]. MINISTERSTVO ŽIVOTNÍHO PROSTŘEDÍ. Metodika ke stanovování podmínek a zmírňujících opatření v návrhu územního opatření podle zákona č. 249/2025 Sb., o urychlení využívání některých obnovitelných zdrojů energie [online]. Praha: Ministerstvo životního prostředí, 2025. Dostupné z: https://mzp.gov.cz/system/files/2025-12/OSDE-metodika_ke_stanoveni_podminek_a_zmirnujicich_opatreni-20251212.pdf. [cit. 22. 5. 2026]. MINISTERSTVO ŽIVOTNÍHO PROSTŘEDÍ. Metodické doporučení Ministerstva životního prostředí ke zpracování vyhodnocení vlivů na životní prostředí pro územní opatření dle § 8 odst. 2 zákona č. 249/2025 Sb., o urychlení využívání některých obnovitelných zdrojů energie [online]. Praha: Ministerstvo životního prostředí, 2025. Dostupné z: https://portal.cenia.cz/eiasea/dokumenty/dokumentSoubor/2245/Metodické%20doporučení%20MŽP%20ke%20zpracování%20vyhodnocení%20SEA%20pro%20ÚO_final_15_12_25_pro_zveřejnění_IS_SEA.pdf. [cit. 22. 5. 2026]. **<u>7.5.2 Nedostatečné hodnocení kumulativních a synergických vlivů</u>** a) Vyhodnocení SEA v části věnované kumulativním a synergickým vlivům uvádí, že v zájmovém území a jeho nejbližším okolí nebyly identifikovány relevantní záměry vyvolávající významné kumulativní nebo synergické účinky. Současně však dokumentace výslovně uvádí kumulaci s dalšími navrhovanými akceleračními oblastmi na Táborsku a Pelhřimovsku a připouští mírně negativní kumulativní vliv na krajinný ráz a vizuální charakteristiky území. Dokumentace současně omezuje hodnocení převážně na území akcelerační oblasti a její nejbližší okolí. Dokumentace současně připouští existenci souvisejících infrastrukturních zásahů, avšak neobsahuje jejich prostorové vymezení. Hodnocení kumulativních účinků tak probíhá bez znalosti části zdrojů těchto vlivů. b) Pořizovatel sám připouští možnost souběhu více akceleračních oblastí a možnost vzniku kumulativních vlivů. Dokumentace však neobsahuje: ➢ regionální model kumulativních vlivů více akceleračních oblastí, ➢ vyhodnocení souběhu AOV47 s dalšími navrhovanými akceleračními oblastmi, ➢ model koncentrace technických dominant v širším území, ➢ hodnocení postupného nárůstu technické infrastruktury, ➢ vyhodnocení synergického působení krajinných, biologických, hlukových a prostorových vlivů, ➢ posouzení dlouhodobé transformace krajiny v regionálním měřítku. Dokumentace tak hodnotí jednotlivé vlivy převážně samostatně, nikoliv jejich společné a dlouhodobé působení.	

Poř.č.	Připomínkové místo	Číslo jednací	Článek	AO	Připomínka	Vyhodnocení
					Metodika MŽP (2025) současně výslovně uvádí, že posouzení se nevztahuje pouze na samotné výrobny energie, ale také na související technickou a dopravní infrastrukturu, připojení k síti, zařízení pro ukládání energie a opatření sloužící ke zmírnění dopadů. Posouzení kumulativních a synergických vlivů proto nemůže být omezeno pouze na samotné větrné elektrárny, ale musí zahrnovat také související infrastrukturu a její dopady. Posouzení současně neobsahuje žádné objektivní kritérium určující okamžik, kdy souběh více vlivů překračuje únosnou míru zatížení území. c) Pořizovatel sám uvádí, že nebyly identifikovány významné kumulativní nebo synergické vlivy. Současně však výslovně připouští souběh více akceleračních oblastí a vznik kumulativních dopadů na krajinný ráz. Obě tvrzení nemohou současně obstát. Pokud souběh více akceleračních oblastí nepředstavuje významný kumulativní vliv, musí dokumentace doložit metodiku, která takový závěr umožňuje objektivně ověřit. Pokud souběh více akceleračních oblastí významný kumulativní vliv představuje, musí být jeho rozsah vyhodnocen v regionálním měřítku. Z uvedeného plynou pouze dvě možnosti: 1. kumulativní a synergické vlivy v širším území existují a dokumentace jejich rozsah nehodnotí, 2. kumulativní a synergické vlivy v širším území neexistují, avšak dokumentace bez odborného podkladu připouští jejich existenci. V obou případech vzniká vnitřní rozpor mezi rozsahem identifikovaných rizik a rozsahem jejich vyhodnocení. d) Právní důsledky Směrnice Evropského parlamentu a Rady 2001/42/ES vyžaduje posouzení pravděpodobných významných účinků návrhu, včetně kumulativních, synergických a dlouhodobých vlivů. Zákon č. 100/2001 Sb., o posuzování vlivů na životní prostředí, současně vyžaduje vyhodnocení významných přímých i nepřímých vlivů koncepce a jejich vzájemného působení. Česká metodická praxe SEA vychází z požadavku, aby kumulativní a synergické vlivy nebyly hodnoceny pouze jako izolované dílčí účinky jednotlivých záměrů, ale aby byly posuzovány v širších prostorových a časových souvislostech. V případech souběhu více infrastrukturních zásahů je nezbytné vyhodnotit jejich společné působení a dlouhodobé důsledky pro dotčené území. Z uvedeného plyne požadavek hodnotit nejen jednotlivé vlivy samostatně, ale také jejich souběžné a dlouhodobé působení v regionálním kontextu. Dokumentace však neobsahuje regionální model kumulativních a synergických vlivů, nehodnotí souběh více akceleračních oblastí ani neumožňuje objektivně ověřit skutečný rozsah dlouhodobého zatížení území. Tím není splněn požadavek úplného, preventivního a přezkoumatelného posouzení vlivů návrhu. e) Dokumentace připouští možnost kumulace více akceleračních oblastí, avšak neobsahuje regionální model umožňující objektivní posouzení jejich společného působení. Výsledkem je neúplné vyhodnocení kumulativních a synergických vlivů a absence přezkoumatelného posouzení dlouhodobého zatížení území. Tato skutečnost představuje samostatně postačující věcný důvod pro zpochybnění přezkoumatelnosti dokumentace. Návrh řešení: Požaduji doplnění vyhodnocení SEA tak, aby obsahovalo objektivní, úplné a přezkoumatelné vyhodnocení kumulativních a synergických vlivů v širších prostorových a časových souvislostech, včetně regionálního posouzení souběhu akcelerační oblasti AOV47 – Bukovec s dalšími navrhovanými akceleračními oblastmi a související technickou a dopravní infrastrukturou. Současně požaduji doplnění transparentní metodiky hodnocení, kritérií významnosti a posouzení dlouhodobého společného působení jednotlivých vlivů. Současně požaduji objektivní a přezkoumatelné doložení, že souběh více akceleračních oblastí a souvisejících infrastrukturních zásahů nepředstavuje významné negativní kumulativní a synergické dopady na životní prostředí a další chráněné zájmy. Pokud nebude možné uvedené nedostatky objektivně odstranit a doložit skutečný rozsah kumulativního zatížení území, požaduji vypuštění akcelerační oblasti AOV47 – Bukovec a souvisejícího územního opatření z návrhu Změny č. 2 Územního rozvojového plánu ČR. Zdroje	

Poř.č.	Připomínkové místo	Číslo jednací	Článek	AO	Připomínka	Vyhodnocení
					MINISTERSTVO ŽIVOTNÍHO PROSTŘEDÍ. Metodika ke stanovování podmínek a zmírňujících opatření v návrhu územního opatření podle zákona č. 249/2025 Sb., o urychlení využívání některých obnovitelných zdrojů energie [online]. Praha: Ministerstvo životního prostředí, 2025. Dostupné z: https://mzp.gov.cz/system/files/2025-12/OSDE-metodika_ke_stanoveni_podminek_a_zmirnujicich_opatreni-20251212.pdf. [cit. 22. 5. 2026]. **7.5.3 Absence hodnocení dlouhodobého vývoje území** a) Identifikace tvrzení dokumentace **Dokumentace SEA připouští dlouhodobé a trvalé působení navrhovaných větrných elektráren na krajinný ráz a současně připouští možnost kumulace vlivů s dalšími navrhovanými akceleračními oblastmi v širším území. Výsledné hodnocení však uzavírá jako mírně negativní (-1) bez podrobnějšího modelování budoucího vývoje území.** **Dokumentace současně pracuje pouze s jedním výsledným stavem návrhu a neobsahuje variantní scénáře dalšího vývoje území.** b) Pořizovatel sám připouští existenci dlouhodobých a kumulativních vlivů. Dokumentace však neobsahuje: ➢ scénáře různých intenzit budoucího rozvoje, ➢ model postupné koncentrace technické infrastruktury, ➢ scénáře souběžného rozvoje více akceleračních oblastí, ➢ vyhodnocení dlouhodobé transformace krajiny, ➢ model vývoje únosnosti území v čase, ➢ hodnocení budoucího regionálního zatížení krajiny a obytného prostředí. Dokumentace tak hodnotí pouze jeden předpokládaný výsledný stav území, nikoliv možné varianty jeho budoucího vývoje. Posouzení současně neobsahuje žádné objektivní zdůvodnění, proč právě tento předpokládaný vývoj představuje realistický scénář. c) Pořizovatel sám připouští dlouhodobé a kumulativní změny v území. Současně však dokumentace nehodnotí různé scénáře, které by umožnily ověřit rozsah těchto změn. Obě tvrzení nemohou současně obstát. Pokud dlouhodobé změny nepředstavují významný faktor, není důvod je v dokumentaci identifikovat. Pokud dlouhodobé změny významný faktor představují, musí být jejich rozsah modelován prostřednictvím různých scénářů budoucího vývoje. Z uvedeného plynou pouze dvě možnosti: 1. dlouhodobé změny území existují a dokumentace nehodnotí jejich možné varianty, 2. dlouhodobé změny území významné nejsou, avšak dokumentace bez odborného podkladu připouští jejich existenci. V obou případech vzniká vnitřní rozpor mezi identifikovanými dlouhodobými vlivy a rozsahem jejich vyhodnocení. d) Směrnice Evropského parlamentu a Rady 2001/42/ES vyžaduje hodnocení pravděpodobných významných vlivů koncepcí, včetně dlouhodobých, kumulativních a synergických účinků. Zákon č. 100/2001 Sb., o posuzování vlivů na životní prostředí, současně vyžaduje vyhodnocení významných přímých i nepřímých dopadů koncepce a jejich možných dlouhodobých důsledků. Česká metodická praxe SEA vychází z požadavku, aby strategické hodnocení pracovalo s dostatečně podloženým posouzením budoucího vývoje území, zejména v případech, kdy návrh může vyvolat dlouhodobé změny krajiny, infrastruktury nebo využití území. V podmínkách zvýšené nejistoty nelze vycházet pouze z jediného předpokládaného výsledného stavu bez ověření možných variant vývoje. Z uvedeného plyne požadavek hodnotit nejen současný stav návrhu, ale i možné vývojové trajektorie území a jejich potenciální důsledky pro krajinu, obytné prostředí a další složky životního prostředí. Dokumentace však neobsahuje scénářové hodnocení dlouhodobého vývoje území, nehodnotí různé intenzity budoucího rozvoje ani neumožňuje objektivně ověřit budoucí únosnost území. Tím není splněn požadavek úplného, preventivního a přezkoumatelného posouzení vlivů návrhu. e) Dokumentace připouští existenci dlouhodobých a kumulativních změn v území, avšak neobsahuje scénářové hodnocení umožňující objektivně posoudit jejich budoucí vývoj.	

Poř.č.	Připomínkové místo	Číslo jednací	Článek	AO	Připomínka	Vyhodnocení
					Výsledkem je neúplné vyhodnocení dlouhodobého zatížení území a absence přezkoumatelného posouzení jeho budoucí únosnosti. Tato skutečnost představuje samostatně postačující věcný důvod pro zpochybnění přezkoumatelnosti dokumentace. Návrh řešení: Požaduji doplnění vyhodnocení SEA tak, aby obsahovalo objektivní, úplné a přezkoumatelné scénářové hodnocení dlouhodobého vývoje území, včetně různých intenzit budoucího rozvoje, souběžného rozvoje dalších akceleračních oblastí, postupného nárůstu technické infrastruktury a posouzení dlouhodobé transformace krajiny a obytného prostředí. Současně požaduji doplnění transparentní metodiky hodnocení budoucí únosnosti území a zdůvodnění zvoleného scénáře vývoje. Současně požaduji objektivní a přezkoumatelné doložení, že předpokládaný dlouhodobý vývoj území nepovede k významným negativním dopadům na životní prostředí a další chráněné zájmy. Pokud nebude možné uvedené nedostatky objektivně odstranit a doložit budoucí únosnost území v dlouhodobém horizontu, požaduji vypuštění akcelerační oblasti AOV47 – Bukovec a souvisejícího územního opatření z návrhu Změny č. 2 Územního rozvojového plánu ČR. **7.5.4 Nedostatečnost monitoringu a nepřípustné přenášení nejistot do budoucna** a) Dokumentace SEA navrhuje monitoring vybraných ukazatelů, zejména skutečného instalovaného výkonu a počtu větrných elektráren, záborů půdy, mortality ptáků a monitoringu netopýrů. Současně předpokládá, že významná část údajů bude vycházet z monitoringu prováděného provozovateli zařízení. **Dokumentace současně výslovně uvádí, že u hmotného majetku, krajinného rázu, kulturních a historických hodnot nelze monitoring stanovit, a fakticky tak vylučuje sledování některých oblastí, které sama označuje jako potenciálně ovlivněné.** **Současně dokumentace připouští existenci dlouhodobých a kumulativních vlivů a navrhuje následné monitorovací mechanismy.** b) Pořizovatel sám připouští existenci dlouhodobých a kumulativních vlivů a současně navrhuje jejich následné sledování. Dokumentace však neobsahuje: ➢ regionální systém monitoringu kumulativních a synergických vlivů, ➢ objektivní limity přijatelného zatížení území, ➢ adaptační mechanismy při zhoršení stavu území, ➢ scénáře reakce při překročení limitních hodnot, ➢ metodiku vyhodnocování dlouhodobých změn krajiny, ➢ mechanismy přehodnocení přijatelnosti návrhu. Současně dokumentace neprokazuje, jak může následný monitoring zabránit vzniku nevratných změn v situaci, kdy budou negativní dopady zjištěny až po realizaci záměru. Posouzení tak přesouvá významnou část nejistot do budoucna místo jejich vyhodnocení v rámci samotného procesu SEA. **Metodický postup Ministerstva životního prostředí pro akcelerační oblasti (2025) současně předpokládá doplnění údajů terénním šetřením nebo ověřením výskytu druhů v případech, kdy dostupná data nejsou dostatečná pro učinění závěrů o hodnotě území. Dokumentace AOV47 – Bukovec však významnou část nejistot řeší až následným monitoringem po realizaci záměru. Takový postup nahrazuje požadované předběžné ověření následným sledováním již vzniklých dopadů.** ➢ model vývoje únosnosti území v čase, ➢ hodnocení budoucího regionálního zatížení krajiny a obytného prostředí. Dokumentace tak hodnotí pouze jeden předpokládaný výsledný stav území, nikoliv možné varianty jeho budoucího vývoje. Posouzení současně neobsahuje žádné objektivní zdůvodnění, proč právě tento předpokládaný vývoj představuje realistický scénář. c) Pořizovatel sám připouští dlouhodobé a kumulativní změny v území. Současně však dokumentace nehodnotí různé scénáře, které by umožnily ověřit rozsah těchto změn.	

Poř.č.	Připomínkové místo	Číslo jednací	Článek	AO	Připomínka	Vyhodnocení
					Obě tvrzení nemohou současně obstát. Pokud dlouhodobé změny nepředstavují významný faktor, není důvod je v dokumentaci identifikovat. Pokud dlouhodobé změny významný faktor představují, musí být jejich rozsah modelován prostřednictvím různých scénářů budoucího vývoje. Z uvedeného plynou pouze dvě možnosti: 1. dlouhodobé změny území existují a dokumentace nehodnotí jejich možné varianty, 2. dlouhodobé změny území významné nejsou, avšak dokumentace bez odborného podkladu připouští jejich existenci. V obou případech vzniká vnitřní rozpor mezi identifikovanými dlouhodobými vlivy a rozsahem jejich vyhodnocení. d) Směrnice Evropského parlamentu a Rady 2001/42/ES vyžaduje hodnocení pravděpodobných významných vlivů koncepcí, včetně dlouhodobých, kumulativních a synergických účinků. Zákon č. 100/2001 Sb., o posuzování vlivů na životní prostředí, současně vyžaduje vyhodnocení významných přímých i nepřímých dopadů koncepce a jejich možných dlouhodobých důsledků. Česká metodická praxe SEA vychází z požadavku, aby strategické hodnocení pracovalo s dostatečně podloženým posouzením budoucího vývoje území, zejména v případech, kdy návrh může vyvolat dlouhodobé změny krajiny, infrastruktury nebo využití území. V podmínkách zvýšené nejistoty nelze vycházet pouze z jediného předpokládaného výsledného stavu bez ověření možných variant vývoje. Z uvedeného plyne požadavek hodnotit nejen současný stav návrhu, ale i možné vývojové trajektorie území a jejich potenciální důsledky pro krajinu, obytné prostředí a další složky životního prostředí. Dokumentace však neobsahuje scénářové hodnocení dlouhodobého vývoje území, nehodnotí různé intenzity budoucího rozvoje ani neumožňuje objektivně ověřit budoucí únosnost území. Tím není splněn požadavek úplného, preventivního a přezkoumatelného posouzení vlivů návrhu. e) Dokumentace připouští existenci dlouhodobých a kumulativních změn v území, avšak neobsahuje scénářové hodnocení umožňující objektivně posoudit jejich budoucí vývoj. Výsledkem je neúplné vyhodnocení dlouhodobého zatížení území a absence přezkoumatelného posouzení jeho budoucí únosnosti. Tato skutečnost představuje samostatně postačující věcný důvod pro zpochybnění přezkoumatelnosti dokumentace. **Návrh řešení:** Požaduji doplnění vyhodnocení SEA tak, aby obsahovalo objektivní, úplné a přezkoumatelné scénářové hodnocení dlouhodobého vývoje území, včetně různých intenzit budoucího rozvoje, souběžného rozvoje dalších akceleračních oblastí, postupného nárůstu technické infrastruktury a posouzení dlouhodobé transformace krajiny a obytného prostředí. Současně požaduji doplnění transparentní metodiky hodnocení budoucí únosnosti území a zdůvodnění zvoleného scénáře vývoje. Současně požaduji objektivní a přezkoumatelné doložení, že předpokládaný dlouhodobý vývoj území nepovede k významným negativním dopadům na životní prostředí a další chráněné zájmy. Pokud nebude možné uvedené nedostatky objektivně odstranit a doložit budoucí únosnost území v dlouhodobém horizontu, požaduji vypuštění akcelerační oblasti AOV47 – Bukovec a souvisejícího územního opatření z návrhu Změny č. 2 Územního rozvojového plánu ČR. **<u>7.5.4 Nedostatečnost monitoringu a nepřípustné přenášení nejistot do budoucna</u>** a) Dokumentace SEA navrhuje monitoring vybraných ukazatelů, zejména skutečného instalovaného výkonu, počtu větrných elektráren, záborů půdy, mortality ptáků a monitoringu netopýrů. Současně předpokládá, že významná část údajů bude vycházet z monitoringu prováděného provozovateli zařízení. **Dokumentace současně výslovně uvádí, že u hmotného majetku, krajinného rázu, kulturních a historických hodnot nelze monitoring stanovit, a fakticky tak vylučuje sledování některých oblastí, které sama označuje jako potenciálně ovlivněné.** **Současně dokumentace připouští existenci dlouhodobých a kumulativních vlivů a navrhuje následné monitorovací mechanismy.** b) Pořizovatel sám připouští existenci dlouhodobých a kumulativních vlivů a současně navrhuje jejich následné sledování. Dokumentace však neobsahuje: ➢ regionální systém monitoringu kumulativních a synergických vlivů, ➢ objektivní limity přijatelného zatížení území,	

Poř.č.	Připomínkové místo	Číslo jednací	Článek	AO	Připomínka	Vyhodnocení
					➢ adaptační mechanismy při zhoršení stavu území, ➢ scénáře reakce při překročení limitních hodnot, ➢ metodiku vyhodnocování dlouhodobých změn krajiny, ➢ mechanismy přehodnocení přijatelnosti návrhu. Současně dokumentace neprokazuje, jak může následný monitoring zabránit vzniku nevratných změn v situaci, kdy budou negativní dopady zjištěny až po realizaci záměru. Posouzení tak přesouvá významnou část nejistot do budoucna místo jejich vyhodnocení v rámci samotného procesu SEA. **Metodický postup Ministerstva životního prostředí pro akcelerační oblasti (2025) současně předpokládá doplnění údajů terénním šetřením nebo ověřením výskytu druhů v případech, kdy dostupná data nejsou dostatečná pro učinění závěrů o hodnotě území. Dokumentace AOV47 – Bukovec však významnou část nejistot řeší až následným monitoringem po realizaci záměru. Takový postup nahrazuje požadované předběžné ověření následným sledováním již vzniklých dopadů.** **Metodika MŽP současně zdůrazňuje, že záměry v akceleračních oblastech zpravidla již nepodléhají EIA a možnost stanovit dodatečné podmínky v navazujících řízeních je omezená. Kvalita a úplnost podkladů při vymezování akcelerační oblasti proto získává zásadní význam. Přenesení podstatných nejistot do budoucích řízení proto vytváří riziko, že nedostatky současného posouzení již nebude možné účinně odstranit.** Metodika Řehák a Bartonička (2012) uvádí, že terénní monitoring musí být proveden ještě před povolením výstavby větrné elektrárny. Následný monitoring po uvedení do provozu má sloužit pouze k ověření a kontrole již přijatých závěrů, nikoliv k nahrazování chybějících podkladů v rozhodovací fázi. Přenesení zásadních nejistot až do budoucích řízení proto neodpovídá doporučenému metodickému postupu. Metodika Řehák a Bartonička (2012) dále uvádí, že pokud je zjištěna vysoká aktivita rizikových druhů netopýrů, je nutné přijmout omezující opatření nebo výstavbu nedoporučit. V případě zvýšené aktivity v období podzimních přesunů a migrací metodika výslovně uvádí, že výstavbu nelze doporučit vůbec. Pokud dokumentace současně identifikuje zvýšené riziko a přesto bez vysvětlení dospívá k závěru o přijatelnosti záměru, vzniká vnitřní rozpor. c) Pořizovatel sám připouští existenci dlouhodobých nejistot a kumulativních vlivů. Současně však předpokládá, že jejich řešení bude možné zajistit prostřednictvím následného monitoringu. Obě tvrzení nemohou současně obstát. Pokud jsou dostupné podklady dostatečné pro závěr o přijatelnosti návrhu, není důvod přesouvat řešení významných nejistot do budoucna. Pokud podklady dostatečné nejsou, nelze bez jejich doplnění dospět k závěru o přijatelnosti návrhu. Z uvedeného plynou pouze dvě možnosti: 1. významné nejistoty existují a dokumentace je nehodnotí před schválením návrhu, 2. významné nejistoty neexistují, avšak dokumentace bez věcného důvodu zavádí rozsáhlý systém následného monitoringu. V obou případech vzniká vnitřní rozpor mezi rozsahem identifikovaných nejistot a způsobem jejich řešení. d) Směrnice Evropského parlamentu a Rady 2001/42/ES vyžaduje identifikaci, popis a vyhodnocení pravděpodobných významných vlivů návrhu před jeho schválením. Zákon č. 100/2001 Sb., o posuzování vlivů na životní prostředí, současně vyžaduje vyhodnocení významných přímých, nepřímých, kumulativních a dlouhodobých vlivů koncepce. Česká metodická praxe SEA a navazující přístupy používané při strategickém hodnocení současně vycházejí z toho, že monitoring představuje nástroj ověření předpokladů a sledování skutečného vývoje vlivů, nikoli náhradu za vlastní vyhodnocení vlivů koncepce. Monitoring slouží k následné kontrole účinnosti přijatých opatření a k identifikaci odchylek od předpokládaného vývoje, nikoli k doplňování zásadních chybějících podkladů nebo k nahrazování preventivního posouzení. Z uvedeného plyne požadavek, aby významné nejistoty byly v maximálním možném rozsahu řešeny již v rámci procesu SEA a aby závěr o přijatelnosti návrhu vycházel z dostatečných podkladů dostupných před schválením návrhu.	

Poř.č.	Připomínkové místo	Číslo jednací	Článek	AO	Připomínka	Vyhodnocení
					Dokumentace však přesouvá významnou část identifikovaných nejistot do budoucí fáze monitoringu a nepředkládá mechanismus, kterým by bylo možné prokázat, že následné sledování dokáže zabránit vzniku nevratných dopadů. Tím není splněn požadavek úplného, preventivního a přezkoumatelného posouzení vlivů návrhu. e) Dokumentace připouští existenci významných dlouhodobých nejistot a současně přesouvá jejich řešení na budoucí monitoring. Výsledkem je nepřípustné nahrazování preventivního hodnocení následným sledováním dopadů a absence přezkoumatelného mechanismu pro ověření skutečné přijatelnosti návrhu. Tato skutečnost představuje samostatně postačující věcný důvod pro zpochybnění přezkoumatelnosti dokumentace. Návrh řešení: Požaduji doplnění vyhodnocení SEA tak, aby významné nejistoty a identifikované rizikové faktory byly objektivně, úplně a přezkoumatelně vyhodnoceny již v rámci procesu SEA a nebyly nahrazovány následným monitoringem po realizaci záměru. Současně požaduji doplnění transparentní metodiky hodnocení, stanovení limitů přijatelného zatížení území, adaptačních mechanismů a postupu pro případ překročení stanovených hodnot. Současně požaduji objektivní a přezkoumatelné doložení, že navržený systém monitoringu představuje nástroj ověřování již prokázaných závěrů, nikoliv náhradu za chybějící podklady nebo nevyhodnocené vlivy návrhu. Pokud nebude možné uvedené nedostatky objektivně odstranit a doložit dostatečnost podkladů pro závěr o přijatelnosti návrhu již před schválením akcelerační oblasti, požaduji vypuštění akcelerační oblasti AOV47 – Bukovec a souvisejícího územního opatření z návrhu Změny č. 2 Územního rozvojového plánu ČR. Zdroje MINISTERSTVO ŽIVOTNÍHO PROSTŘEDÍ. Postup posouzení návrhu akcelerační oblasti a tvorby podkladů pro návrh územního opatření pro akcelerační oblast ve vztahu k výskytu volně žijících živočichů, planě rostoucích rostlin a přírodních stanovišť [online]. Praha: Ministerstvo životního prostředí, 2025. Dostupné z: https://mzp.gov.cz/system/files/2025-09/OSDE_Postup_posouzeni_akceleracnich_oblasti-09062025.pdf. [cit. 22. 5. 2026]. MINISTERSTVO ŽIVOTNÍHO PROSTŘEDÍ. Metodika ke stanovování podmínek a zmírňujících opatření v návrhu územního opatření podle zákona č. 249/2025 Sb., o urychlení využívání některých obnovitelných zdrojů energie [online]. Praha: Ministerstvo životního prostředí, 2025. Dostupné z: https://mzp.gov.cz/system/files/2025-12/OSDE-metodika_ke_stanoveni_podminek_a_zmirnujicich_opatreni-20251212.pdf. [cit. 22. 5. 2026]. ŘEHÁK, Zdeněk; BARTONIČKA, Tomáš. Metodický pokyn k posuzování vlivu větrných elektráren na netopýry [online]. Praha: Česká společnost pro ochranu netopýrů, 2012. Dostupné z: https://www.ceson.org/document/VtE_metodpokyn_fin.pdf. [cit. 22. 5. 2026]. **7.6 Absence variantního řešení a minimalizace konfliktů v území** **<u>7.6.1 Absence skutečného variantního řešení</u>** a) Dokumentace SEA pracuje s navrženým souborem akceleračních oblastí jako s výsledným řešením a hodnotí jejich předpokládané vlivy na jednotlivé složky životního prostředí. Dokumentace však neobsahuje transparentní porovnání alternativních lokalit, alternativních scénářů rozmístění akceleračních oblastí ani variant s odlišnou intenzitou rozvoje. Současně nebylo identifikováno systematické porovnání: ➢ alternativních akceleračních oblastí, ➢ variant mimo krajinně citlivá území, ➢ variant s nižší koncentrací zařízení, ➢ variant s nižšími kumulativními dopady, ➢ variant mimo pohledově exponované lokality, ➢ variant využívajících antropogenně zatížená území,	

Poř.č.	Připomínkové místo	Číslo jednací	Článek	AO	Připomínka	Vyhodnocení
					➢ nulové varianty. **Dokumentace tak hodnotí převážně jedinou výslednou koncepci.** b) Pořizovatel předkládá konkrétní návrh akcelerační oblasti AOV47 – Bukovec a hodnotí jeho vlivy, avšak neprokazuje, že byly systematicky ověřovány jiné možné způsoby dosažení sledovaného cíle. Dokumentace neobsahuje: ➢ porovnání alternativních lokalit, ➢ porovnání alternativních scénářů rozmístění, ➢ porovnání různých intenzit využití území, ➢ porovnání variant s nižšími environmentálními střety, ➢ porovnání variant s nižšími krajinnými dopady, ➢ porovnání variant s nižší konfliktností vůči obytnému prostředí, ➢ objektivní metodiku výběru preferované varianty. Posouzení tak neumožňuje ověřit, zda navržené řešení představuje variantu s nejnižšími dopady na území. SEA se tím posouvá z optimalizačního nástroje do role následného potvrzení již předem vybraného řešení. c) Dokumentace hodnotí environmentální přijatelnost navržené akcelerační oblasti. Současně však neprokazuje, že byly ověřeny jiné možné varianty se stejným cílem a potenciálně nižšími dopady. Obě tvrzení nemohou současně obstát. Pokud navržená varianta představuje řešení s nejnižšími dopady, musí být doloženo, s jakými alternativami byla porovnávána. Pokud alternativy porovnávány nebyly, nelze objektivně tvrdit, že navržené řešení představuje preferovanou nebo nejméně konfliktní variantu. Z uvedeného plynou pouze dvě možnosti: 1. alternativní varianty existovaly a dokumentace je nehodnotí, 2. alternativní varianty neexistovaly, avšak dokumentace neobsahuje odborné zdůvodnění, proč jiné možnosti nebylo možné uvažovat. V obou případech vzniká vnitřní rozpor mezi závěrem o přijatelnosti návrhu a rozsahem provedeného hodnocení. d) Směrnice Evropského parlamentu a Rady 2001/42/ES vyžaduje identifikaci, popis a vyhodnocení rozumných alternativ zohledňujících cíle a geografický rozsah navrhované koncepce. Zákon č. 100/2001 Sb., o posuzování vlivů na životní prostředí, současně vyžaduje zpracování a vyhodnocení návrhu způsobem umožňujícím posoudit jeho pravděpodobné významné vlivy. Česká metodická praxe SEA vychází z požadavku, aby strategické hodnocení plnilo nejen hodnotící, ale i optimalizační funkci a umožňovalo porovnání různých řešení vedoucích ke sledovanému cíli. Judikatura správních soudů současně potvrzuje, že absence variantního řešení může představovat významnou procesní vadu zejména tehdy, pokud není doloženo, proč byla zvolena právě konkrétní varianta řešení. Dokumentace však neobsahuje transparentní porovnání alternativních scénářů ani neumožňuje objektivně přezkoumat, proč byla zvolena právě navržená akcelerační oblast. Tím není splněn požadavek úplného, preventivního a přezkoumatelného posouzení vlivů návrhu. e) Dokumentace neobsahuje skutečné variantní řešení ani neprokazuje, že byly systematicky ověřovány alternativní scénáře s nižšími environmentálními a krajinnými dopady. Výsledkem je absence optimalizační funkce SEA a nemožnost objektivně ověřit, zda navržené řešení představuje nejméně konfliktní variantu. Tato skutečnost představuje samostatně postačující věcný důvod pro zpochybnění přezkoumatelnosti dokumentace. Návrh řešení: Požaduji doplnění vyhodnocení SEA tak, aby obsahovalo skutečné variantní řešení akcelerační oblasti AOV47 – Bukovec, včetně porovnání alternativních lokalit, alternativních scénářů rozmístění	

Poř.č.	Připomínkové místo	Číslo jednací	Článek	AO	Připomínka	Vyhodnocení
					akceleračních oblastí, různých intenzit využití území, variant s nižšími environmentálními a krajinnými dopady, variant s nižší konfliktností vůči obytnému prostředí a variant využívajících antropogenně zatížená území. Současně požaduji doplnění porovnání nulové varianty a transparentní metodiky výběru preferovaného řešení. Současně požaduji objektivní a přezkoumatelné zdůvodnění, proč byla jako preferovaná zvolena právě akcelerační oblast AOV47 – Bukovec, a doložení, že navržená varianta představuje řešení s nejnižšími dopady na životní prostředí a další chráněné zájmy. Pokud nebude možné uvedené nedostatky objektivně odstranit a prokázat, že navržené řešení představuje nejméně konfliktní variantu, požaduji vypuštění akcelerační oblasti AOV47 – Bukovec a souvisejícího územního opatření z návrhu Změny č. 2 Územního rozvojového plánu ČR. **7.6.2 Rozpor s principem minimalizace územních konfliktů** a) Dokumentace SEA hodnotí navrženou akcelerační oblast AOV47 – Bukovec z hlediska jednotlivých složek životního prostředí a identifikuje řadu potenciálních střetů, zejména ve vztahu ke krajině, biodiverzitě, lesním ekosystémům a obytnému prostředí. Současně dokumentace navrhuje zmírňující opatření a vychází z předpokladu přijatelnosti navrženého řešení. **Dokumentace však neobsahuje transparentní postup, který by prokazoval systematické vyhledávání a preferenci lokalit s nižší mírou environmentální a prostorové konfliktnosti.** Krátkodobé sezónní průzkumy nemohou spolehlivě zachytit migrační období, rozmnožování ani celoroční využívání území, a nelze proto objektivně vyloučit významné vlivy na chráněné druhy. Současně nebylo identifikováno systematické vyhodnocení: ➢ citlivých krajinných území, ➢ biologicky významných lokalit, ➢ pohledově exponovaných horizontů, ➢ lesních území, ➢ rekreačně významných oblastí, ➢ obytného prostředí, ➢ území s existujícím kumulativním zatížením. b) Pořizovatel předkládá konkrétní řešení a hodnotí jeho důsledky, avšak neprokazuje, že při návrhu akcelerační oblasti byly systematicky vylučovány lokality s vyšší konfliktností. Dokumentace neobsahuje: ➢ metodiku identifikace konfliktních území, ➢ kritéria pro vylučování nejcitlivějších lokalit, ➢ porovnání území s různou mírou konfliktnosti, ➢ prostorovou optimalizaci návrhu, ➢ porovnání méně konfliktních alternativ, ➢ objektivní kritéria preference vybraného území. Posouzení tak neumožňuje ověřit, zda navržené řešení představuje variantu s nejnižší možnou mírou střetů. Strategické hodnocení přitom neslouží pouze k identifikaci již existujících konfliktů, ale také k jejich předcházení prostřednictvím vhodného výběru řešení. c) Dokumentace identifikuje existenci environmentálních a krajinných střetů. Současně však neprokazuje, že byly systematicky ověřovány alternativní lokality s nižší mírou konfliktů. Obě tvrzení nemohou současně obstát. Pokud navržená lokalita představuje území s nejnižší konfliktností, musí být doloženo, s jakými jinými lokalitami byla porovnávána. Pokud takové porovnání provedeno nebylo, nelze objektivně tvrdit, že navržené řešení minimalizuje konflikty v území.	

Poř.č.	Připomínkové místo	Číslo jednací	Článek	AO	Připomínka	Vyhodnocení
					Z uvedeného plynou pouze dvě možnosti: 1. méně konfliktní varianty existovaly a dokumentace je nehodnotí, 2. méně konfliktní varianty neexistovaly, avšak dokumentace neobsahuje odborné zdůvodnění tohoto závěru. V obou případech vzniká vnitřní rozpor mezi identifikací střetů a tvrzením o přijatelnosti návrhu. d) Směrnice Evropského parlamentu a Rady 2001/42/ES vyžaduje identifikaci, popis a vyhodnocení rozumných alternativ a jejich pravděpodobných významných vlivů. Zákon č. 100/2001 Sb., o posuzování vlivů na životní prostředí, současně vyžaduje vyhodnocení návrhu způsobem umožňujícím předcházet významným negativním vlivům na životní prostředí. Česká metodická praxe SEA vychází z preventivního principu strategického hodnocení, podle kterého mají být významné konflikty identifikovány a minimalizovány již ve fázi přípravy koncepce, nikoliv až následně řešeny prostřednictvím zmírňujících opatření. Z uvedeného plyne požadavek, aby návrh nevycházel pouze z hodnocení jedné předem zvolené varianty, ale aby umožňoval systematické vyhledávání a porovnání řešení s nižší konfliktností. Dokumentace však neprokazuje, že při výběru akcelerační oblasti byl použit transparentní proces minimalizace konfliktů. Tím není splněn požadavek úplného, preventivního a přezkoumatelného posouzení vlivů návrhu. e) Dokumentace neprokazuje, že při návrhu akcelerační oblasti byl použit princip preference území s nejnižší konfliktností. Výsledkem je nemožnost objektivně ověřit, zda bylo navržené řešení optimalizováno z hlediska krajinných, biologických a prostorových střetů. Tato skutečnost představuje samostatně postačující věcný důvod pro zpochybnění přezkoumatelnosti dokumentace. Návrh řešení: Požaduji doplnění vyhodnocení SEA tak, aby obsahovalo transparentní a přezkoumatelný postup systematického vyhledávání a porovnání lokalit s různou mírou environmentální a prostorové konfliktnosti, včetně hodnocení biologicky významných území, citlivých krajinných celků, pohledově exponovaných horizontů, viničních oblastí, rekreačně významných území, obytného prostředí a území s existujícím kumulativním zatížením. Současně požaduji doplnění objektivních kritérií pro identifikaci a vylučování konfliktních území a doložení metodiky použité pro výběr preferované lokality. Současně požaduji objektivní a přezkoumatelné zdůvodnění, že navržená akcelerační oblast AOV47 – Bukovec představuje řešení s nejnižší možnou mírou environmentálních, krajinných a prostorových střetů. Pokud nebude možné uvedené nedostatky objektivně odstranit a prokázat, že při výběru lokality byl uplatněn princip minimalizace územních konfliktů, požaduji vypuštění akcelerační oblasti AOV47 – Bukovec a souvisejícího územního opatření z návrhu Změny č. 2 Územního rozvojového plánu ČR. **<u>7.6.3 Nedostatečné prostorové a koncepční porovnání variant</u>** a) Dokumentace SEA hodnotí navrženou akcelerační oblast AOV47 – Bukovec jako výsledné řešení a vyhodnocuje jeho předpokládané vlivy na jednotlivé složky životního prostředí. Současně dokumentace pracuje s konkrétním prostorovým uspořádáním a předpokládanou kapacitou navrženého řešení. Dokumentace však neobsahuje systematické porovnání alternativních prostorových konfigurací ani scénářů rozdílné intenzity rozvoje. Současně nebylo identifikováno porovnání: ➢ různých konfigurací rozmístění větrných elektráren, ➢ různých koncentrací zařízení v území, ➢ různých intenzit využití území, ➢ alternativních regionálních scénářů rozvoje, ➢ různých krajinných a vizuálních konfigurací, ➢ různých scénářů rozvoje související infrastruktury. **Dokumentace tak pracuje převážně s jediným prostorovým a rozvojovým scénářem.** b) Pořizovatel předkládá konkrétní prostorové řešení, avšak neprokazuje, že byly systematicky vyhodnoceny alternativní konfigurace umožňující dosažení stejného cíle při nižších dopadech. Dokumentace neobsahuje:	

Poř.č.	Připomínkové místo	Číslo jednací	Článek	AO	Připomínka	Vyhodnocení
					➢ porovnání různých prostorových konfigurací, ➢ hodnocení různých úrovní koncentrace zařízení, ➢ scénáře postupného rozvoje infrastruktury, ➢ hodnocení regionálních prostorových souvislostí, ➢ porovnání alternativních vizuálních konfigurací, ➢ objektivní kritéria pro výběr preferovaného uspořádání. Posouzení tak neumožňuje ověřit, zda by rozdílné uspořádání zařízení nebo odlišná intenzita rozvoje nevedly k nižším krajinným, biologickým nebo kumulativním dopadům. Strategické hodnocení přitom neslouží pouze k posouzení jedné předem stanovené konfigurace, ale také k optimalizaci prostorového uspořádání navrhovaného řešení. c) Dokumentace hodnotí navrženou konfiguraci jako environmentálně přijatelnou. Současně však neprokazuje, že byly porovnány jiné prostorové a scénářové varianty s potenciálně nižšími dopady. Obě tvrzení nemohou současně obstát. Pokud navržené prostorové uspořádání představuje řešení s nejnižšími dopady, musí být doloženo, s jakými jinými konfiguracemi bylo porovnáváno. Pokud takové porovnání provedeno nebylo, nelze objektivně tvrdit, že navržené řešení představuje prostorově optimalizovanou variantu. Z uvedeného plynou pouze dvě možnosti: 1. alternativní konfigurace existovaly a dokumentace je nehodnotí, 2. alternativní konfigurace neexistovaly, avšak dokumentace neobsahuje odborné zdůvodnění, proč jiné prostorové scénáře nebylo možné uvažovat. V obou případech vzniká vnitřní rozpor mezi závěrem o přijatelnosti návrhu a rozsahem provedeného hodnocení. d) Směrnice Evropského parlamentu a Rady 2001/42/ES vyžaduje identifikaci, popis a vyhodnocení rozumných alternativ zohledňujících cíle a geografický rozsah navrhované koncepce. Zákon č. 100/2001 Sb., o posuzování vlivů na životní prostředí, současně vyžaduje vyhodnocení pravděpodobných významných vlivů návrhu a jejich vzájemných souvislostí. Česká metodická praxe SEA vychází z požadavku, aby strategické hodnocení umožňovalo porovnání různých prostorových řešení a různých scénářů rozvoje v případech, kdy navrhované řešení může vyvolat významné dlouhodobé a kumulativní změny v území. Z uvedeného plyne požadavek hodnotit nejen výsledný stav návrhu, ale i různé možné konfigurace a scénáře vedoucí ke sledovanému cíli. Dokumentace však neobsahuje scénářové a prostorové porovnání variant a neumožňuje objektivně přezkoumat, zda navržené řešení představuje variantu s nejnižšími dopady. Tím není splněn požadavek úplného, preventivního a přezkoumatelného posouzení vlivů návrhu. e) Dokumentace neobsahuje porovnání různých prostorových konfigurací ani scénářů rozdílné intenzity rozvoje. Výsledkem je nemožnost objektivně ověřit, zda jiné prostorové uspořádání nebo odlišná koncentrace zařízení nemohly vést k nižším environmentálním, krajinným a kumulativním dopadům. Tato skutečnost představuje samostatně postačující věcný důvod pro zpochybnění přezkoumatelnosti dokumentace. Návrh řešení: Požaduji doplnění vyhodnocení SEA tak, aby obsahovalo systematické a přezkoumatelné porovnání alternativních prostorových konfigurací a scénářů rozdílné intenzity rozvoje akcelerační oblasti AOV47 – Bukovec, včetně porovnání různých konfigurací rozmístění větrných elektráren, různých koncentrací zařízení, scénářů postupného rozvoje související infrastruktury, regionálních prostorových souvislostí a alternativních krajinných a vizuálních uspořádání. Současně požaduji doplnění objektivních kritérií pro výběr preferovaného prostorového řešení. Současně požaduji objektivní a přezkoumatelné zdůvodnění, že navržené prostorové uspořádání představuje variantu s nejnižšími environmentálními, krajinnými a kumulativními dopady. Pokud nebude možné uvedené nedostatky objektivně odstranit a prokázat, že navržené řešení bylo prostorově	

Poř.č.	Připomínkové místo	Číslo jednací	Článek	AO	Připomínka	Vyhodnocení
					optimalizováno a představuje nejméně konfliktní variantu, požaduji vypuštění akcelerační oblasti AOV47 – Bukovec a souvisejícího územního opatření z návrhu Změny č. 2 Územního rozvojového plánu ČR. **<u>7.6.4 Absence transparentního prostorového hodnocení konfliktnosti území</u>** a) Dokumentace SEA hodnotí jednotlivé složky životního prostředí samostatně a identifikuje potenciální střety zejména ve vztahu ke krajině, biologickým hodnotám území, lesním ekosystémům, obytnému prostředí a dalším složkám území. Dokumentace současně vychází z předpokladu, že navržená akcelerační oblast představuje přijatelné řešení. **Dokumentace však neobsahuje transparentní prostorové porovnání konfliktnosti jednotlivých lokalit ani metodiku umožňující identifikaci a porovnání území s různou mírou střetů.** Současně nebylo identifikováno systematické vyhodnocení: ➢ environmentální konfliktnosti, ➢ biologické konfliktnosti, ➢ vizuální konfliktnosti, ➢ konfliktnosti vůči obytnému prostředí, ➢ konfliktnosti vůči rekreačním funkcím území, ➢ prostorové kumulace více střetů. Dokumentace tak hodnotí jednotlivé vlivy odděleně, nikoliv jejich prostorový souběh. Bez znalosti skutečného rozsahu budoucích staveb a jejich umístění nelze objektivně porovnat konfliktnost jednotlivých variant. b) Pořizovatel předkládá konkrétní řešení, avšak neprokazuje, že před výběrem akcelerační oblasti proběhlo systematické prostorové porovnání konfliktů. Dokumentace neobsahuje: ➢ prostorový model konfliktnosti území, ➢ metodiku hodnocení intenzity jednotlivých střetů, ➢ vážení jednotlivých konfliktů, ➢ prostorové překryvy více environmentálních omezení, ➢ porovnání alternativních lokalit podle míry konfliktnosti, ➢ objektivní kritéria výběru preferované lokality. Posouzení tak neumožňuje ověřit, zda navržená akcelerační oblast představuje území s nejnižší možnou mírou konfliktů. Strategické hodnocení přitom neslouží pouze k identifikaci jednotlivých omezení, ale také k jejich vzájemnému prostorovému vyhodnocení a minimalizaci konfliktů již ve fázi návrhu koncepce. c) Dokumentace hodnotí navrženou akcelerační oblast jako přijatelné řešení. Současně však neprokazuje, že byly prostorově porovnány konflikty jednotlivých lokalit a že navržené řešení představuje variantu s nejnižší konfliktností. Obě tvrzení nemohou současně obstát. Pokud navržená lokalita představuje řešení s nejnižší konfliktností, musí být doloženo, s jakými jinými lokalitami byla porovnávána a jakým způsobem byla konfliktnost vyhodnocena. Pokud takové porovnání provedeno nebylo, nelze objektivně tvrdit, že navržené řešení představuje prostorově optimalizovanou variantu. Z uvedeného plynou pouze dvě možnosti: 1. méně konfliktní lokality existovaly a dokumentace je nehodnotí, 2. méně konfliktní lokality neexistovaly, avšak dokumentace neobsahuje odborné zdůvodnění tohoto závěru. V obou případech vzniká vnitřní rozpor mezi závěrem o přijatelnosti návrhu a rozsahem provedeného hodnocení. d) Směrnice Evropského parlamentu a Rady 2001/42/ES vyžaduje identifikaci, popis a vyhodnocení významných vlivů návrhu a rozumných alternativ zohledňujících cíle a geografický rozsah koncepce.	

Poř.č.	Připomínkové místo	Číslo jednací	Článek	AO	Připomínka	Vyhodnocení
					Zákon č. 100/2001 Sb., o posuzování vlivů na životní prostředí, současně vyžaduje vyhodnocení pravděpodobných významných vlivů návrhu a jejich vzájemných souvislostí. Česká metodická praxe SEA vychází z požadavku, aby strategické hodnocení umožňovalo prostorové vyhodnocení střetů a identifikaci území s vyšší nebo nižší mírou environmentálních konfliktů, zejména v případech návrhů s významnými krajinnými, biologickými a kumulativními dopady. Z uvedeného plyne požadavek hodnotit nejen jednotlivé vlivy samostatně, ale také jejich prostorové překryvy a souběžné působení v území. Dokumentace však neobsahuje transparentní prostorové hodnocení konfliktnosti území a neumožňuje objektivně přezkoumat, proč byla preferována právě navržená akcelerační oblast. Tím není splněn požadavek úplného, preventivního a přezkoumatelného posouzení vlivů návrhu. e) Dokumentace neobsahuje transparentní prostorové porovnání konfliktů ani objektivní metodiku identifikace méně konfliktních lokalit. Výsledkem je nemožnost objektivně ověřit, zda navržené řešení představuje variantu s nejnižší environmentální, biologickou a prostorovou konfliktností. Tato skutečnost představuje samostatně postačující věcný důvod pro zpochybnění přezkoumatelnosti dokumentace. Návrh řešení: Požaduji doplnění vyhodnocení SEA tak, aby obsahovalo transparentní a přezkoumatelné prostorové hodnocení konfliktnosti území, včetně systematického vyhodnocení environmentální, biologické, vizuální a prostorové konfliktnosti, konfliktnosti vůči obytnému prostředí, rekreačním funkcím území a prostorových překryvů více současně působících střetů. Současně požaduji doplnění metodiky hodnocení intenzity jednotlivých konfliktů, způsobu jejich vážení a prostorového modelu umožňujícího porovnání lokalit podle míry konfliktnosti. Současně požaduji objektivní a přezkoumatelné zdůvodnění, proč byla jako preferovaná vybrána právě akcelerační oblast AOV47 – Bukovec, a doložení, že navržené řešení představuje variantu s nejnižší environmentální, biologickou a prostorovou konfliktností. Pokud nebude možné uvedené nedostatky objektivně odstranit a prokázat, že při výběru akcelerační oblasti proběhla transparentní prostorová optimalizace území, požaduji vypuštění akcelerační oblasti AOV47 – Bukovec a souvisejícího územního opatření z návrhu Změny č. 2 Územního rozvojového plánu ČR. **<u>7.6.5 Nedostatečné odůvodnění výběru AOV47 – Bukovec</u>** a) Dokumentace SEA vychází z předpokladu, že navržená akcelerační oblast AOV47 – Bukovec představuje vhodné řešení pro umístění větrné energetiky a hodnotí její předpokládané vlivy na jednotlivé složky životního prostředí. Současně dokumentace pracuje s konkrétně vymezenou lokalitou jako s výsledným řešením. Dokumentace však neobsahuje transparentní vysvětlení, proč byla zvolena právě tato lokalita a proč nebyly preferovány jiné možné varianty. Není doloženo, z jakých konkrétních odborných podkladů bylo dosaženo závěru, že právě AOV47 – Bukovec představuje vhodnou lokalitu. Chybějící terénní ověření a lokální podklady neumožňují objektivně posoudit správnost výběru. Současně nebylo identifikováno systematické porovnání: ➢ alternativních lokalit, ➢ méně konfliktních území, ➢ antropogenně zatížených ploch, ➢ území s nižší krajinnou citlivostí, ➢ území s nižší biologickou konfliktností, ➢ území s nižší koncentrací environmentálních omezení. Dokumentace tak předkládá výsledné řešení bez doložení postupu, kterým bylo dosaženo jeho výběru. b) Pořizovatel předkládá konkrétní návrh akcelerační oblasti, avšak neprokazuje, proč právě tato lokalita představuje preferované řešení. Dokumentace neobsahuje: ➢ metodiku výběru navržené lokality,	

Poř.č.	Připomínkové místo	Číslo jednací	Článek	AO	Připomínka	Vyhodnocení
					➢ kritéria pro porovnání alternativních území, ➢ vážení jednotlivých environmentálních konfliktů, ➢ porovnání méně konfliktních lokalit, ➢ porovnání antropogenně zatížených území, ➢ objektivní zdůvodnění preference navrženého řešení. Posouzení tak neumožňuje ověřit, zda byla vybrána lokalita s nejnižšími možnými dopady. Strategické hodnocení přitom neslouží pouze k vyhodnocení následků již vybraného řešení, ale také k odůvodněnému výběru varianty s nejnižší mírou konfliktů a dopadů. c) Dokumentace hodnotí AOV47 – Bukovec jako přijatelné řešení. Současně však neprokazuje, proč byla preferována právě tato lokalita a proč nebyly zvoleny jiné možné varianty. Obě tvrzení nemohou současně obstát. **Pokud navržená lokalita představuje řešení s nejnižšími dopady, musí být doloženo, na základě jakých kritérií a s jakými alternativami byla porovnávána.** Pokud takové porovnání provedeno nebylo, nelze objektivně tvrdit, že navržené řešení představuje preferovanou nebo optimalizovanou variantu. Z uvedeného plynou pouze dvě možnosti: 1. alternativní a méně konfliktní lokality existovaly a dokumentace je nehodnotí, 2. alternativní a méně konfliktní lokality neexistovaly, avšak dokumentace neobsahuje odborné zdůvodnění tohoto závěru. V obou případech vzniká vnitřní rozpor mezi výběrem konkrétní lokality a rozsahem provedeného hodnocení. d) Směrnice Evropského parlamentu a Rady 2001/42/ES vyžaduje identifikaci, popis a vyhodnocení rozumných alternativ zohledňujících cíle a geografický rozsah navrhované koncepce. Zákon č. 100/2001 Sb., o posuzování vlivů na životní prostředí, současně vyžaduje vyhodnocení pravděpodobných významných vlivů návrhu způsobem umožňujícím objektivní posouzení navrženého řešení. Česká metodická praxe SEA vychází z požadavku, aby strategické hodnocení umožňovalo transparentní odůvodnění výběru preferovaného řešení a objektivní porovnání alternativ vedoucích ke sledovanému cíli. Judikatura správních soudů současně potvrzuje, že součástí přezkoumatelnosti opatření obecné povahy je srozumitelné a transparentní odůvodnění výběru konkrétního řešení a vypořádání územních konfliktů. Dokumentace však neobsahuje objektivní zdůvodnění, proč byla preferována právě AOV47 – Bukovec, ani neumožňuje přezkoumat správnost výběru této lokality. Tím není splněn požadavek úplného, preventivního a přezkoumatelného posouzení vlivů návrhu. e) Dokumentace neobsahuje transparentní a objektivní odůvodnění výběru AOV47 – Bukovec ani neprokazuje, že byly systematicky porovnávány méně konfliktní alternativy. Výsledkem je nemožnost objektivně ověřit, zda navržené řešení představuje optimalizovanou variantu s nejnižšími dopady na území. Tato skutečnost představuje samostatně postačující věcný důvod pro zpochybnění přezkoumatelnosti dokumentace. Návrh řešení: Požaduji doplnění vyhodnocení SEA tak, aby obsahovalo transparentní a přezkoumatelné odůvodnění výběru akcelerační oblasti AOV47 – Bukovec, včetně metodiky výběru lokality, kritérií použitých pro porovnání jednotlivých území, způsobu vážení environmentálních střetů a systematického porovnání alternativních lokalit, méně konfliktních území, antropogenně zatížených ploch a území s nižší krajinnou a biologickou citlivostí. Současně požaduji doplnění objektivních odborných podkladů a terénního ověření umožňujícího přezkoumat správnost výběru navržené lokality. Současně požaduji objektivní a přezkoumatelné zdůvodnění, že akcelerační oblast AOV47 – Bukovec představuje řešení s nejnižšími možnými environmentálními, krajinnými a prostorovými dopady. Pokud nebude možné uvedené nedostatky objektivně odstranit a prokázat, že výběr lokality proběhl na základě transparentního porovnání alternativ a principu minimalizace konfliktů, požaduji vypuštění akcelerační	

Poř.č.	Připomínkové místo	Číslo jednací	Článek	AO	Připomínka	Vyhodnocení
					oblasti AOV47 – Bukovec a souvisejícího územního opatření z návrhu Změny č. 2 Územního rozvojového plánu ČR. **7.7 Rozpor dokumentace SEA a návrhu územního opatření s odbornými podklady krajů v oblasti územního plánování** **<u>7.7.1 Rozpor se ZÚR Jihočeského kraje a souvisejícími dokumenty</u>** Navržené akcelerační oblasti nejsou v souladu s platnými Zásadami územního rozvoje Jihočeského kraje, s jejich projednávanými změnami, ani s Územní studií krajiny Jihočeského kraje, které byly pořízeny, projednány a schváleny v souladu se stavebním zákonem. Vymezení akceleračních oblastí tyto dokumenty fakticky obchází a nezohledňuje jejich závěry, čímž zakládá vážnou pochybnost o přezkoumatelnosti návrhu. **S obsahem výše uvedených dokumentů se navrhovaná koncepce nijak nevypořádává.** Návrh řešení: Změna č. 2 ÚRP by měla být doplněna o samostatné vyhodnocení souladu jednotlivých akceleračních oblastí s krajskými územně plánovacími podklady a dalšími relevantními odbornými dokumenty. Pro každou akcelerační oblast by mělo být transparentně uvedeno: ➢ které zásady územního rozvoje krajů, územně analytické podklady, strategie ochrany krajinného rázu, územní studie krajiny a další odborné podklady byly použity, ➢ jak byly jednotlivé podklady vyhodnoceny, ➢ které podklady nebyly převzaty, ➢ z jakých věcných důvodů nebyly převzaty, ➢ jak byly vyhodnoceny vzniklé územní střety. Současně by mělo být doplněno samostatné vyhodnocení souladu každé akcelerační oblasti se zásadami územního rozvoje jednotlivých krajů, územně analytickými podklady, krajskými strategiemi ochrany krajinného rázu, územními studiemi krajiny a dalšími koncepčními dokumenty. Pokud některý podklad nebyl převzat nebo byl vyhodnocen odlišně, musí dokumentace uvést konkrétní odborné důvody tohoto postupu. Bez takového odůvodnění není možné přezkoumat, zda byly veřejné zájmy koordinovány způsobem odpovídajícím cílům územního plánování. Pokud nebude možné uvedené nedostatky objektivně a přezkoumatelně odstranit, požaduji vypuštění akcelerační oblasti AOV47 – Bukovec a souvisejícího územního opatření z návrhu Změny č. 2 Územního rozvojového plánu ČR. **<u>7.7.2 Rozpor s platným usnesením zastupitelstva kraje Vysočina</u>** Kraj Vysočina nebrání rozvoji obnovitelných zdrojů energie, nicméně proces vymezování akceleračních oblastí musí být veden **odborně, transparentně a v souladu s právními předpisy** i reálnými podmínkami kraje a obcí, **přičemž tato podmínka splněna není**. Zastupitelé kraje se výstavbou VTE zabývali již od roku 2007 a stále zůstává v platnosti usnesení č. 0302/05/2007/ZK Zastupitelstva Kraje Vysočina z roku 2007 ve znění: „ZK doporučuje obcím kraje Vysočina, aby pečlivě zvažovaly vydávání souhlasu s umístěním větrných elektráren (souhlasu s výstavbou objektů určených pro výrobu elektrické energie s využitím energie větru) na jejich území, a vyzývá je k důkladnému, všestrannému posuzování všech s investičním záměrem souvisejících ekonomických i mimoekonomických aspektů." Návrh řešení: Požaduji respektovat výše uvedené platné usnesení krajského zastupitelstva kraje Vysočina a zohlednit tuto skutečnost při vymezení předmětné AOV 47. Pokud nebude možné uvedené nedostatky objektivně a přezkoumatelně odstranit, požaduji vypuštění akcelerační oblasti AOV47 – Bukovec a souvisejícího územního opatření z návrhu Změny č. 2 Územního rozvojového plánu ČR. **<u>7.7.3 Rozpor se Strategií ochrany krajinného rázu kraje Vysočina a její revizi z roku 2024</u>** Strategie ochrany krajinného rázu Kraje Vysočina (2024), oblast krajinného rázu CZ0610-OB015 Pacovsko, výslovně požaduje: *„Zamezit výstavbě objektů převyšujících daný vymezený horizont a narušujících tak jeho charakter a celistvost."* Dále uvádí: *„Nestavět výškové stavby technicistní povahy,*	

Poř.č.	Připomínkové místo	Číslo jednací	Článek	AO	Připomínka	Vyhodnocení
					které mohou snížit estetickou nebo přírodní hodnotu krajinného rázu v exponovaném území." A současně: *„Neumisťovat vertikální výškové stavby technicistní povahy tak, aby narušily typické pohledové partie prostoru sídla."* Tyto zásady se přitom přímo vztahují k obcím Bořetín, Hojovice, Chválkov, Dobešov a Vlkosovice, které se nacházejí v oblasti krajinného rázu Pacovsko. Dokumentace SEA však tento krajský koncepční podklad objektivně nezohledňuje. Návrh řešení: Změna č. 2 ÚRP by měla být doplněna o samostatné vyhodnocení souladu jednotlivých akceleračních oblastí s krajskými územně plánovacími podklady a dalšími relevantními odbornými dokumenty. Pro každou akcelerační oblast by mělo být transparentně uvedeno: ➢ které zásady územního rozvoje krajů, územně analytické podklady, strategie ochrany krajinného rázu, územní studie krajiny a další odborné podklady byly použity, ➢ jak byly jednotlivé podklady vyhodnoceny, ➢ které podklady nebyly převzaty, ➢ z jakých věcných důvodů nebyly převzaty, ➢ jak byly vyhodnoceny vzniklé územní střety. Současně by mělo být doplněno samostatné vyhodnocení souladu každé akcelerační oblasti se zásadami územního rozvoje jednotlivých krajů, územně analytickými podklady, krajskými strategiemi ochrany krajinného rázu, územními studiemi krajiny a dalšími koncepčními dokumenty. Pokud některý podklad nebyl převzat nebo byl vyhodnocen odlišně, musí dokumentace uvést konkrétní odborné důvody tohoto postupu. Bez takového odůvodnění není možné přezkoumat, zda byly veřejné zájmy koordinovány způsobem odpovídajícím cílům územního plánování. Pokud nebude možné uvedené nedostatky objektivně a přezkoumatelně odstranit, požaduji vypuštění akcelerační oblasti AOV47 – Bukovec a souvisejícího územního opatření z návrhu Změny č. 2 Územního rozvojového plánu ČR. **7.7.4 Nerovný a netransparentní přístup při zohlednění územně plánovacích podkladů krajů** Vymezování akceleračních oblastí na území krajů v rozporu s jejich dokumentací je nejen obtížně odůvodnitelné ale procesně i věcně nepřijatelné. Předložený způsob vymezování akceleračních oblastí **je neslučitelný s odbornými podklady krajů** v oblasti ochrany krajinného rázu a plánování krajiny, které byly v posledních letech systematicky zpracovány, projednány a promítnuty do zásad územního rozvoje nebo jejich projednávaných změn. Tyto podklady nejsou v rámci změny č. 2 UPR zohledněny, a to např. ani Územní studie krajiny Jihočeského kraje, která je zpracována pro celé území kraje a je na stejné úrovni a míře závaznosti jako jiné dílčí územní studie krajin jednotlivých ORP, které změna č 2 URP reflektuje. Návrh řešení: Změna č. 2 ÚRP by měla být doplněna o samostatné vyhodnocení souladu jednotlivých akceleračních oblastí s krajskými územně plánovacími podklady a dalšími relevantními odbornými dokumenty. Pro každou akcelerační oblast by mělo být transparentně uvedeno: ➢ které zásady územního rozvoje krajů, územně analytické podklady, strategie ochrany krajinného rázu, územní studie krajiny a další odborné podklady byly použity, ➢ jak byly jednotlivé podklady vyhodnoceny, ➢ které podklady nebyly převzaty, ➢ z jakých věcných důvodů nebyly převzaty, ➢ jak byly vyhodnoceny vzniklé územní střety. Současně by mělo být doplněno samostatné vyhodnocení souladu každé akcelerační oblasti se zásadami územního rozvoje jednotlivých krajů, územně analytickými podklady, krajskými strategiemi ochrany krajinného rázu, územními studiemi krajiny a dalšími koncepčními dokumenty. Pokud některý podklad nebyl převzat nebo byl vyhodnocen odlišně, musí dokumentace uvést konkrétní odborné důvody	

Poř.č.	Připomínkové místo	Číslo jednací	Článek	AO	Připomínka	Vyhodnocení
					tohoto postupu. Bez takového odůvodnění není možné přezkoumat, zda byly veřejné zájmy koordinovány způsobem odpovídajícím cílům územního plánování. Pokud nebude možné uvedené nedostatky objektivně a přezkoumatelně odstranit, požaduji vypuštění akcelerační oblasti AOV47 – Bukovec a souvisejícího územního opatření z návrhu Změny č. 2 Územního rozvojového plánu ČR. Zdroje: MINISTERSTVO PRO MÍSTNÍ ROZVOJ ČR. Územní rozvojový plán – Návrh zadání Změny č. 2 Územního rozvojového plánu, 2025 [online]. Dostupné z: https://mmr.gov.cz/cs/ministerstvo/stavebni-pravo/koncepce-a-strategie/uzemni-rozvojovy-plan/zmena-c-2-uzemniho-rozvojoveho-planu-a-souvisejici. [cit. 23. 5. 2026]. MINISTERSTVO PRO MÍSTNÍ ROZVOJ ČR. Změna č. 2 Územního rozvojového plánu – Odůvodnění Změny č. 2 Územního rozvojového plánu včetně přílohy č. 1, 2026 [online]. Dostupné z: https://mmr.gov.cz/MMR/media/MMR-MMR/Ministerstvo/Stavebn%C3%AD%20pr%C3%A1vo/%C3%9Azemn%C3%AD%20pl%C3%A1nov%C3%A1n%C3%AD/Zm%C4%9Bna%20%C4%8D.%202%20%C3%BAzemn%C3%ADho%20rozvojov%C3%A9ho%20pl%C3%A1nu/URP_Z2_oduvodneni.pdf. [cit. 23. 5. 2026]. MINISTERSTVO PRO MÍSTNÍ ROZVOJ ČR. Politika územního rozvoje České republiky ve znění závazném od 1. 10. 2025 [online]. Praha: Ministerstvo pro místní rozvoj ČR, 2025. Dostupné z: https://www.uur.cz/media/ik2nna12/uplne-zneni-pur-cr-po-zmene8-zavazne-od-01-10-2025.pdf. [cit. 23. 5. 2026]. MINISTERSTVO ŽIVOTNÍHO PROSTŘEDÍ ČR. Metodické doporučení MŽP ke zpracování vyhodnocení SEA pro ÚO dle § 8 odst. 2 zákona č. 249/2025 Sb., 2025 [online]. Dostupné z: https://portal.cenia.cz/eiasea/view/sea100_uzemni_opatreni. [cit. 23. 5. 2026]. KRAJ VYSOČINA. Připomínky k návrhu akceleračních oblastí, 2026 [online]. Dostupné z: interní dokumentace k projednání Změny č. 2 ÚRP. [cit. 23. 5. 2026]. JIHOČESKÝ KRAJ. Stanovisko k návrhu akceleračních oblastí – AOV47 Bukovec, 2026 [online]. Dostupné z: interní dokumentace k projednání Změny č. 2 ÚRP. [cit. 23. 5. 2026]. **7.8 Netransparentní a nepřezkoumatelná klasifikace dokumentace SEA v návrhu územního opatření** V případě Vyhodnocení vlivů na udržitelný rozvoj území (VVURÚ) jde o povinnou součást pořizování územně plánovací dokumentace podle stavebního zákona. V případě Změny č. 2 ÚRP je VVURÚ součástí odůvodnění dokumentace SEA a UO. VVURÚ hodnotí, jak budou navrhované změny působit na: ➢ životní prostředí (SEA – Strategic Environmental Assessment), ➢ hospodářský rozvoj, ➢ soudržnost společenství obyvatel území (dopady na obce, krajinu, bydlení, dopravu, rekreaci apod.). Cílem je posoudit, zda návrh: ➢ nepoškozuje životní prostředí, ➢ je slučitelný s principy udržitelného rozvoje, ➢ nepůsobí nepřiměřené negativní dopady. Právní základ VVURÚ: ➢ § 92 a násl. zákona č. 283/2021 Sb. (stavební zákon), ➢ příloha č. 4 stavebního zákona, ➢ zákon č. 100/2001 Sb. (SEA/EIA), ➢ směrnice SEA 2001/42/ES. V praxi je důležité, že právě VVURÚ obsahuje: ➢ hodnocení dopadů,	

Poř.č.	Připomínkové místo	Číslo jednací	Článek	AO	Připomínka	Vyhodnocení
					➢ tabulky vlivů, ➢ klasifikace typu -1 / 0 / +1, ➢ návrhy zmírňujících opatření, ➢ závěry SEA. A právě proto musí být tyto součásti VVURÚ metodicky přezkoumatelné a doložené. **7.8.1 Absence konkrétní metodiky klasifikace SEA, přičemž hodnocení je proto nepřezkoumatelné, netransparentní a neumožňuje ověřit, zda byly jednotlivé vlivy vyhodnoceny objektivně, konzistentně a reprodukovatelně.** Ministerstvo životního prostředí a Ministerstvo pro místní rozvoj dlouhodobě vydávají metodické pokyny a manuály pro SEA a VVURÚ v územním plánování (např. MANUÁL SEA – Vyhodnocení vlivů ÚPD na životní prostředí, metodická doporučení pro PÚR a ZÚR). Dokumentace SEA však neuvádí, podle které konkrétní metodiky bylo hodnocení provedeno, ani jak byla stanovena bodová škála -1 / 0 / +1. Hodnocení je proto nepřezkoumatelné a nelze ověřit jeho objektivitu ani konzistenci. V dokumentech k AOV47 a ani k jiným AOV není nikde vyvěšená metodika, která by přesně definovala, co znamenají hodnoty „-1, 0, +1", jak byly vypočteny, jaké mají prahové hodnoty nebo podle jakého závazného předpisu byly přiřazovány. Naopak je z dokumentace patrné, že jde o expertní hodnoticí škálu použitou v rámci SEA/VVURÚ, ale bez doložené metodiky výpočtu či klasifikačního systému. V hodnocení SEA „AOV47 – Bukovec" jsou jednotlivé vlivy hodnoceny pouze slovně a číselně takto: „Účinek: Přímý, mírně negativní" „Čas / Trvání: Krátkodobé -1, dlouhodobé -1" nebo: „0 / +1" „Krátkodobý 0, dlouhodobý +1" Současně dokumentace nikde nevysvětluje: ➢ co je „mírně negativní", ➢ jaký rozdíl je mezi „0" a „-1", ➢ zda existuje škála např. -2 až +2, ➢ jaké indikátory byly použity, ➢ zda byly aplikovány jednotné hodnotící prahy, ➢ ani jak byla zajištěna reprodukovatelnost hodnocení. To je z hlediska přezkoumatelnosti zásadní problém. Dokumentace pouze obecně uvádí, že hodnocení vychází z procesu SEA/VVURÚ a z podkladů podle ZOZE: ➢ zákon č. 249/2025 Sb. (ZOZE), ➢ zákon č. 283/2021 Sb. (stavební zákon), ➢ proces SEA dle zákona č. 100/2001 Sb., ➢ biologická posouzení, ➢ podklady ÚAP, ZÚR, PÚR, ➢ expertní posouzení zpracovatelů EKOLA group, ASITIS a DHP Conservation. Dále dokumentace uvádí pouze obecné tvrzení, že: „U některých navržených akceleračních oblastí byly identifikovány potenciální mírné negativní vlivy." a že: „v procesu SEA identifikovány potenciální negativní vlivy … byla navržena opatření" Nikde ale není popsána metodika převodu těchto odborných závěrů do bodové škály -1 / 0 / +1.	

Poř.č.	Připomínkové místo	Číslo jednací	Článek	AO	Připomínka	Vyhodnocení
					Přičemž hodnocení SEA musí být: přezkoumatelná, transparentní, opřená o ověřitelné podklady, metodicky konzistentní. Tyto požadavky vyplývají zejména z: ➢ zákona č. 100/2001 Sb., o posuzování vlivů na životní prostředí, ➢ směrnice SEA 2001/42/ES, ➢ § 38 a § 39 stavebního zákona, ➢ judikatury NSS k přezkoumatelnosti SEA a územně plánovací dokumentace. Z dokumentace SEA ale nevyplývá: ➢ existence schválené metodiky, ➢ metodického pokynu MŽP, ➢ kvantifikace vlivů, ➢ ani validace bodového systému. Přitom v dokumentaci je přímo uvedeno: „V souvislosti s Vyhodnocením vlivů na udržitelný rozvoj území (VVURÚ)…" a dále: „Závěry provedeného hodnocení Vyhodnocení vlivů návrhu Změny č. 2 Územního rozvojového plánu na udržitelný rozvoj území…" Naopak text hodnocení SEA působí jako čistě expertní subjektivní klasifikace bez zveřejněných pravidel. Dokumentace používá bodové hodnocení vlivů (-1, 0, +1), aniž by byla doložena metodika tohoto hodnocení, jeho kritéria, prahové hodnoty nebo způsob převodu odborných zjištění do výsledné klasifikace. Není zřejmé zda jde o standardizovaný systém dle metodiky MŽP, autorizované SEA metodiky nebo interní expertní odhad zpracovatele. Hodnocení je proto nepřezkoumatelné, netransparentní a neumožňuje ověřit, zda byly jednotlivé vlivy vyhodnoceny objektivně, konzistentně a reprodukovatelně. Z dokumentace nevyplývá žádný právní ani metodický podklad, který by stanovoval význam hodnot -1, 0 a +1 nebo způsob jejich aplikace. Chybí definice intenzity vlivu, rozsahu, významnosti i kumulativního účinku. Tím je porušen požadavek přezkoumatelnosti vyhodnocení vlivů na životní prostředí. Návrh řešení: Požaduji doplnit metodiku tohoto hodnocení, jeho kritéria, prahové hodnoty nebo způsob převodu odborných zjištění do výsledné klasifikace s odkazem na její zdroj včetně významu hodnot -1, 0 a +1 nebo způsob jejich aplikace. Na základě tohoto doplnění provést přezkoumatelné, transparentní hodnocení, kde jednotlivé vlivy budou vyhodnoceny objektivně, konzistentně a reprodukovatelně. Doplnit definice intenzity vlivu, rozsahu, významnosti i kumulativního účinku. Pokud nebude možné uvedené nedostatky objektivně a přezkoumatelně odstranit, požaduji vypuštění akcelerační oblasti AOV47 – Bukovec a souvisejícího územního opatření z návrhu Změny č. 2 Územního rozvojového plánu ČR. **7.8.2 Neobjektivita hodnocení SEA** Argumentace v hodnocení SEA a odůvodnění územního opatření nepůsobí jako objektivní nezávislé posouzení stavu, ale jako odůvodnění předem zvoleného závěru. Rozpory v hodnocení (jakkoli nedokonalém a neúplném) a závěrech působí jako rétorický manévr a nikoli jako konzistentní a přezkoumatelné tvrzení. Hodnocení SEA i další podklady (tzv. posouzení návrhu AO – druhy a stanoviště) často neodpovídají skutečnosti, tj. byly připraveny před konečným vymezením AO nebo pravou hranic. Hodnocení většinou bohorovně vyjmenovává potenciálními záměry poškozené zájmy ochrany přírody a krajiny bez reakce na tato poškození a dospívá ke schematickému závěru, že vliv záměrů bude mírný (mírně negativní), tj. z hlediska posuzování vlivů na životní prostředí v SEA přijatelný. Takové hodnocení však není v souladu se ZOZE, zákonem ochrany přírody a metodikou MŽP, kterézto předpisy posuzují zákonnost takového hodnocení ve smyslu ust. § 4 odst. 2, § 5b odst. 1, § 12 odst. 2 a § 56 zákona o ochraně přírody. Tj. zákonnost je posuzována prizmatem projektového posuzování. Návrh řešení: Požaduji doplnit metodiku tohoto hodnocení, jeho kritéria, prahové hodnoty nebo způsob převodu odborných zjištění do výsledné klasifikace s odkazem na její zdroj. Na základě tohoto doplnění provést	

Poř.č.	Připomínkové místo	Číslo jednací	Článek	AO	Připomínka	Vyhodnocení
					přezkoumatelné, transparentní hodnocení, kde jednotlivé vlivy budou vyhodnoceny objektivně, konzistentně a reprodukovatelně. Pokud nebude možné uvedené nedostatky objektivně a přezkoumatelně odstranit, požaduji vypuštění akcelerační oblasti AOV47 – Bukovec a souvisejícího územního opatření z návrhu Změny č. 2 Územního rozvojového plánu ČR. **7.8.3 Rozpor s metodikou a závaznými požadavky na vyhodnocení SEA** Dokumentace vztahující se k AOV47 – Bukovec neprokazuje soulad s metodickými a právními požadavky používanými pro vymezování akceleračních oblastí a zpracování vyhodnocení SEA. Přestože dokumentace dospívá k závěru o přijatelnosti navrženého řešení, v jednotlivých částech nejsou doloženy některé základní postupy vyžadované metodikami Ministerstva životního prostředí, Ministerstva pro místní rozvoj a relevantními právními předpisy. Významné je současně, že Ministerstvo pro místní rozvoj ve své odpovědi podle zákona č. 106/1999 Sb. výslovně uvádí, že při zpracování vyhodnocení SEA pro Změnu č. 2 ÚRP byly použity zejména metodické dokumenty MŽP ke zpracování SEA pro územní opatření, Manuál SEA a metodika pro stanovování podmínek a zmírňujících opatření. Dokumentace AOV99 – Podkovné současně vykazuje následující rozpory: a) Rozpor s Manuálem SEA (MMR/MŽP) Manuál SEA požaduje hodnocení: ➢ přímých, ➢ nepřímých, ➢ sekundárních, ➢ synergických, ➢ kumulativních, ➢ krátkodobých, ➢ dlouhodobých vlivů, ➢ vztahů mezi jednotlivými složkami prostředí. Dokumentace AOV47 – Bukovec však neobsahuje: ➢ regionální model biologických vazeb, ➢ scénářové hodnocení fragmentace krajiny, ➢ dlouhodobé modelování změn využití území, ➢ vyhodnocení nepřímých ekologických funkcí, ➢ hodnocení vazeb mezi jednotlivými biologickými lokalitami. b) Rozpor s metodickým doporučením MŽP pro vyhodnocení SEA pro územní opatření Metodické doporučení MŽP požaduje přezkoumatelný postup zpracování SEA a současně zdůrazňuje preventivní funkci procesu SEA při předcházení negativním vlivům na životní prostředí. Dokumentace AOV47 – Bukovec však současně: ➢ připouští existenci biologických střetů, ➢ přesouvá část hodnocení na následný monitoring, ➢ neprokazuje dostatečnost biologických podkladů, ➢ neprokazuje způsob převodu odborných zjištění do výsledných závěrů. c) Rozpor s metodikou pro podmínky a zmírňující opatření Metodika MŽP požaduje, aby podmínky a zmírňující opatření byly navrženy specificky pro konkrétní akcelerační oblast a vycházely z podrobného vyhodnocení jejích charakteristik. Dokumentace AOV47 – Bukovec však neprokazuje:	

Poř.č.	Připomínkové místo	Číslo jednací	Článek	AO	Připomínka	Vyhodnocení
					➢ podle jakých kritérií byla navržená opatření stanovena, ➢ jak byla hodnocena jejich účinnost, ➢ jaké jsou limity jejich použitelnosti, ➢ jak bude ověřována jejich funkčnost. d) Rozpor s metodikou posouzení akceleračních oblastí Metodika k návrhu akceleračních oblastí požaduje: ➢ shromáždění dostupných dat, ➢ jejich analýzu, ➢ případné terénní ověření, ➢ následné hodnocení významnosti vlivů. Dokumentace AOV47 – Bukovec však neprokazuje: ➢ úplnost biologických podkladů, ➢ dostatečnost regionálních dat, ➢ hodnocení dlouhodobých biologických vazeb, ➢ úplnost terénních podkladů. e) Rozpor se směrnicí 2001/42/ES a zákonem č. 100/2001 Sb. Směrnice SEA a zákon o posuzování vlivů na životní prostředí vyžadují objektivní a přezkoumatelné hodnocení významných vlivů koncepce na životní prostředí. Pokud dokumentace současně připouští biologické střety, odbornou nejistotu a existenci významných biologických struktur, avšak neprokazuje úplnost podkladů a metodiku výsledných závěrů, nelze objektivně ověřit správnost hodnocení. Dokumentace je proto v této části zatížena neúplně zjištěným skutkovým stavem a nepřezkoumatelností. Návrh řešení: Požaduji doplnění dokumentace AOV99 – Podkovné o přezkoumatelné doložení souladu s použitými metodickými postupy, včetně explicitního odůvodnění způsobu hodnocení významnosti vlivů, doložení použitých kritérií, metodiky stanovení účinnosti zmírňujících opatření a doplnění chybějících biologických a kumulativních hodnocení. Pokud nebude možné uvedené nedostatky objektivně a přezkoumatelně odstranit, požaduji vypuštění AOV99 – Podkovné a souvisejícího územního opatření z návrhu Změny č. 2 Územního rozvojového plánu České republiky. Zdroje: MINISTERSTVO ŽIVOTNÍHO PROSTŘEDÍ ČR. Metodické doporučení ke zpracování vyhodnocení vlivů na životní prostředí pro územní opatření dle § 8 odst. 2 zákona č. 249/2025 Sb., o urychlení využívání některých obnovitelných zdrojů energie [online]. Praha: Ministerstvo životního prostředí ČR, 2025. Dostupné z: https://portal.cenia.cz/eiasea/dokumenty/dokumentSoubor/2245/Metodick%C3%A9%20doporu%C4%8Den%C3%AD%20M%C5%BDP%20ke%20zpracov%C3%A1n%C3%AD%20vyhodnocen%C3%AD%20SEA%20pro%20%C3%9AO_%20final_15_12_25_pro_zve%C5%99ejn%C4%9Bn%C3%AD_IS_SEA.pdf. [cit. 23. 5. 2026]. MINISTERSTVO PRO MÍSTNÍ ROZVOJ ČR; MINISTERSTVO ŽIVOTNÍHO PROSTŘEDÍ ČR. MANUÁL SEA – Vyhodnocení vlivů ÚPD na životní prostředí a další souvislosti. Jednotné postupy a náležitosti v rámci strategického posuzování vlivů na životní prostředí a veřejné zdraví [online]. Praha: MMR ČR, 2025. Dostupné z: https://portal.cenia.cz/eiasea/dokumenty/dokumentSoubor/2244/Vyhodnoceni_vlivu_UPD_na_zivotni_prostredi_a_dalsi_souvislosti.pdf. [cit. 23. 5. 2026]. MINISTERSTVO ŽIVOTNÍHO PROSTŘEDÍ ČR. Metodika ke stanovování podmínek a zmírňujících opatření v návrhu územního opatření podle zákona č. 249/2025 Sb. [online]. Praha: Ministerstvo životního prostředí ČR, 2025. Dostupné z: https://mzp.gov.cz/system/files/2025-12/OSDE-metodika_ke_stanoveni_podminek_a_zmirnujicich_opatreni-20251212.pdf. [cit. 23. 5. 2026].	

Poř.č.	Připomínkové místo	Číslo jednací	Článek	AO	Připomínka	Vyhodnocení
					MINISTERSTVO ŽIVOTNÍHO PROSTŘEDÍ. Postup posouzení návrhu akcelerační oblasti a tvorby podkladů pro návrh územního opatření pro akcelerační oblast ve vztahu k výskytu volně žijících živočichů, planě rostoucích rostlin a přírodních stanovišť [online]. Praha: Ministerstvo životního prostředí, 2025. Dostupné z: https://mzp.gov.cz/system/files/2025-09/OSDE_Postup_posouzeni_akceleracnich_oblasti-09062025.pdf. [cit. 23. 5. 2026]. ČESKÁ REPUBLIKA. Zákon č. 100/2001 Sb., o posuzování vlivů na životní prostředí [online]. Dostupné z: https://www.zakonyprolidi.cz/cs/2001-100. [cit. 23. 5. 2026]. EVROPSKÝ PARLAMENT A RADA EU. Směrnice 2001/42/ES o posuzování vlivů některých plánů a programů na životní prostředí [online]. Dostupné z: https://eur-lex.europa.eu/legal-content/CS/TXT/?uri=CELEX:32001L0042. [cit. 23. 5. 2026]. **7.9 Absence dostatečných podkladů k hodnocení SEA** Při zákonném hodnocení SEA je nutno se opřít o podklady relevantní a přezkoumatelné. Tak tomu ale v případě posuzované AO není. Negativnímu působení VTE na přírodu a krajinu se nelze vyhnout a je třeba snést větší negativní dopady, než u jiných staveb. Ale právě proto je třeba za prvé umísťovat VTE do míst s minimálními zájmy zákonné ochrany přírody a krajiny a za druhé v těchto místech navrhovat podmínky a účinná opatření ke zmírnění působení VTE, nikoli podmínky „potěmkinovského" typu, jako je v návrzích území opatření. Podmínku 1 i 2 lze při relativně malých výměrách AO splnit, ovšem za cenu podrobného a poctivého vyhodnocování stavu přírody a krajiny na základě všech dostupných podkladů. K tomu se návrhy územních opatření zdaleka nepřibližují. Jestliže není nic známo o „výstupech", tj. umístění, plochách a typech staveb, tím spíše musí být detailnější „vstupy" tj. průzkumy a další podklady pro posouzení potenciálních vlivů překračujících zákonnou mez. **Z návrhů AO naprosto nevyplývá, z jakých podkladů se při jejich vymezování vycházelo.** Pokud to byly pouze dostupné mapové podklady o známých jevech (NATURA 2000, ZCHÚ, ochranná pásma různých typů, pásma památkové ochrany apod.), jde o podklady zcela nedostatečné. Původ podkladů je nejasný, mapové GIS vrstvy v průběhu vzniku AO nebyly běžně přístupné (viz připomínka podatele č.…). Pokud jsou ale podklady pouze tyto mapové vrstvy, jde o podklady zjevně nedostatečné pokud není zřejmé zadání, s ohledem na jaké jevy se mají vrstvy zpracovávat. Rovněž k nim chybí interpretační vodítka. **Dle názoru podatele jsou odklady pro územní opatření nepravdivé, neúplné nebo zkreslené, když toto stanovisko zaujímá i navzdory tomu, že tyto podklady oficiálně nejsou ani nikde uváděny.** Aniž by bylo třeba zabývat se všemi nadhozenými možnostmi, přinejmenším neúplnost podkladů vyplývá z krátké doby, po kterou byly připravovány přírodovědné průzkumy AO (srpen – říjen 2025), nedostatky takových průzkumů, které se navíc nemohly opírat o posouzení v terénu, jsou zřejmé. Podatel připomínky upozorňuje na nebývalou časovou tíseň, v níž byly poklady opatřovány. Tzv. přírodovědné průzkumy probíhaly mezi srpnem a říjnem 2025. To neodpovídá ani pokřivenému návrhu novely vyhlášky MŽP č. 142/2018 Sb., natožpak běžnému zákonnému postupu při hodnocení kauzálních záměrů. **Tzv. průzkumy byly provedeny doslova skandálním způsobem bez terénního průzkumu, pouze na základě údajů u NDOP či literárních rešerší. Průzkumy jsou tedy neadekvátní vzhledem k závažnosti dopadů předpokládaných záměrů na zákonné zájmy ochrany přírody a navíc jsou provedeny neautorizovanými osobami.** Na tuto skutečnost bylo Ministerstvo životního prostředí výslovně a písemně krajskými úřady upozorňováno. Dále v případech, v nichž krajské úřady disponují vlastními podklady, dospěly tyto úřady k naprosto odlišným závěrům, pokud jde o zákonnou možnost vydat souhlasné stanovisko k navrhovanému územnímu opatření. Pokud Metodika MŽP v bodě 6 na str. 9-10 uvádí jako možné podklady další informace o území včetně terénních průzkumů, **míní se tím nutnost pořízení dalších podkladů, pokud jsou vyjmenované podklady pro vydání územního opatření nedostatečné.** Dále podatel dodává, že příprava AO probíhala **před schválením, platností a účinností ZOZE**, nařízení vlády č. 507/2025 Sb., o stanovení území, na kterých nelze vymezovat akcelerační oblasti a novely vyhlášky č. 142/2018 Sb. Nejednalo se o nepodstatnou přípravu, ale o reálné vymezování nad mapovými podklady, které po účinnosti uvedených normativních právních aktů nebylo revidováno. Dále podatel dodává, že MMR a MŽP jako předkladatelé při vymezování AO ignorovali podklady a strategie krajských i městských úřadů k ochraně přírody i krajiny. Není tedy zřejmé na základě jakých podkladů jsou AO navrženy, na základě jakých metodik byly hodnoceny odborné (skutkové) otázky, zda a s jakým výsledkem byly diskutovány s odbornou i širokou	

Poř.č.	Připomínkové místo	Číslo jednací	Článek	AO	Připomínka	Vyhodnocení
					veřejností. S krajskými úřady, přes opakované nabídky krajů ke spolupráci, odborné otázky diskutovány nebyly. Přitom bylo MŽP upozorněno Krajem Vysočina na podklady, kterými Kraj Vysočina disponuje a ve 26 přílohách bylo provedeno předběžné vyhodnocení připravovaných AO (tehdy akceleračních zón) ze strany Krajského úřadu Kraje Vysočina. Požadavek na projednání navrhovaných AO ze strany předkladatelů s dotčenými obcemi výslovně vznesli zástupci samosprávy Kraje Vysočina (hejtman kraje a přítomní radní) na jednání se zástupci MŽP a MPO na Výboru pro strategické projekty, životní prostředí a MA 21 dne 11.3.2025. Návrh řešení: Vzhledem k neúplnosti a případným dalším vadám podkladů, o něž se opírá navrhované územní opatření, by ke každému záměru bylo třeba provést hodnocení H 67, vydat JES a přinejmenším provést zjišťovací řízení podle zákona EIA. To by se ale zcela míjelo s účelem existence AO. Pokud nebude možné uvedené nedostatky objektivně a přezkoumatelně odstranit, požaduji vypuštění akcelerační oblasti AOV47 – Bukovec a souvisejícího územního opatření z návrhu Změny č. 2 Územního rozvojového plánu ČR. **7.10 Rozpor koncepce Změny č. 2 URP a návrhu územního opatření o vymezení AOV 47 Bukovce včetně související dokumentace s politikou krajů v oblasti OZE a reálným stavem rozvoje OZE v krajích. Rozpor s politikou státu v oblasti OZE** ##### 7.10.1 Rozpor s politikou kraje Vysočina a stavem rozvoje OZE v Kraji Vysočina **Kraj Vysočina podporuje obnovitelné zdroje energie – na území kraje je cca 120 malých vodních elektráren a cca 70 bioplynových stanic.** Krajský úřad Kraje Vysočina a obecní úřady obcí s rozšířenou působností se během posledních tří let vyjadřovaly a vydávaly jednotná environmentální stanoviska (dále jen „JES") **k 42 fotovoltaickým elektrárnám (dále jen „FVE") o celkové kapacitě 153,1 MW.** V odkazu předkládáme mapu FVE (https://www.mapotic.com/fotovoltanicke-elektrarny-cr) umístěných na střechách budov na území Kraje Vysočina. Kraj Vysočina zahájil projekty s výstavbou fotovoltaických elektráren na střechách svých budov nebo svých příspěvkových organizací. **V současné době stojí na území Kraje Vysočina celkem tři větrné parky se sedmi stroji. Nachází se v katastru obcí Pavlov u Jihlavy, ve Věžnici a v obci Kámen (okres Havlíčkův Brod). Zároveň krajský úřad během dvou let obdržel tři žádosti k výstavbě větrných elektráren** v rámci procesu posuzování vlivů na životní prostředí podle zákona č. 100/2001 Sb. Jestliže bychom rovnoměrně rozdělili obnovitelné zdroje energie na celé území České republiky s celkovou kapacitou 3000 MW, tak **Kraj Vysočina již s výše uvedeným výkonem FVE a s připravovanými VTE bude splňovat státní požadavek, tzn. 3 000 MW / 14 krajů = 214 MW.** **V Kraji Vysočina je postavena jaderná elektrárna Dukovany se čtyřmi reaktory a budou se stavět další dva nové reaktory.** Kraj Vysočina podporuje tento nízkoemisní zdroj elektřiny. Projednává se Koncepce nakládání s radioaktivním odpadem a vyhořelým jaderným palivem (aktualizace pro období 2025 až 2035 s výhledem po roce 2050) v souvislosti s výběrem lokality pro umístění vyhořelého jaderného paliva, přičemž v Kraji Vysočina jsou navrženy dvě lokality a s velkou pravděpodobností bude některá z nich vybrána. **Území Kraje Vysočina je již zatíženo a omezeno stavbou jaderné elektrárny a výstavbou nových bloků a bude dále zatíženo případným výběrem lokality pro umístění vyhořelého jaderného paliva.** V minulých letech zástupci MŽP na jednání Komise Rady Asociace krajů České republiky (dále jen „AKČR") pro životní prostředí a energetiku informovali, že návrh AO bude pro obnovitelné zdroje, tzn. pro větrnou a fotovoltaickou energii. Rada AKČR poslala po posledním jednání v roce 2025 dopis předsedovi vlády, na MŽP a Ministerstvo pro místní rozvoj, aby mimo jiné byla zřízena pracovní platforma za účasti zástupců krajů, která by transparentně stanovila cíle v oblasti zvýšení instalace obnovitelných zdrojů energie prostřednictvím akceleračních oblastí celostátního významu a rovněž by stanovila jasná kritéria pro rozdělení tohoto výkonu mezi kraje. Tyto apely z AKČR nebyly ze strany ústředních orgánů vyslyšeny. Vymezení připravovaných akceleračních oblastí v URP a připravovaných ploch pro obnovitelné zdroje v Zásadách územního rozvoje obou dvou krajů se však věcně, ani argumentačně nepotkává, ačkoliv tyto podklady byly v rámci přípravy UO a SEA těmito kraji předloženy! **Žádná z těchto skutečností nebyla při stanovení předmětných akceleračních oblastí na území kraje Vysočina zohledněna.** Návrh řešení:	

Poř.č.	Připomínkové místo	Číslo jednací	Článek	AO	Připomínka	Vyhodnocení
					Požaduji respektovat již vymezená území pro rozvoj OZE v kraji Vysočina a zohlednit výše uvedené skutečnosti při vymezení předmětné AOV 47. Pokud nebude možné uvedené nedostatky objektivně a přezkoumatelně odstranit, požaduji vypuštění akcelerační oblasti AOV47 – Bukovec a souvisejícího územního opatření z návrhu Změny č. 2 Územního rozvojového plánu ČR. ##### 7.10.2 Rozpor s politikou Jihočeského kraje a stavem rozvoje OZE v Jihočeském kraji Jihočeský kraj ve vztahu k obnovitelným zdrojům energie pořizuje změnu č. 10 Zásad územního rozvoje, která vymezuje území s vyloučením možnosti umisťování výroben z obnovitelných zdrojů energie a dále prověřuje vymezení zastavitelných ploch pro konkrétní možnost jejich umístění (bez akcelerace). Tato změna již byla s veřejností řádně projednána dle stavebního zákona, nyní se připravuje její opakované veřejné projednání. Vymezení připravovaných akceleračních oblastí v URP a připravovaných ploch pro obnovitelné zdroje v Zásadách územního rozvoje obou dvou krajů se však věcně, ani argumentačně nepotkává, ačkoliv tyto podklady byly v rámci přípravy UO a SEA těmito kraji předloženy! Návrh řešení: Požaduji respektovat již vymezená území pro rozvoj OZE v Jihočeském kraji a zohlednit výše uvedené skutečnosti při vymezení předmětné AOV 47. Pokud nebude možné uvedené nedostatky objektivně a přezkoumatelně odstranit, požaduji vypuštění akcelerační oblasti AOV47 – Bukovec a souvisejícího územního opatření z návrhu Změny č. 2 Územního rozvojového plánu ČR. ##### 7.10.3 Rozpor s energetickou politikou a strategií ČR Změna č. 2 se vůbec nezabývá ani dopady rozvoje jaderné energie na zajištění energetické nezávislosti na fosilních palivech nebo na snížení emisí CO2. Dostavba dalších bloků Dukovan přitom zcela jistě bude mít na snížení energetické závislosti a na emise CO2 v ČR podstatný vliv. Všechny tyto varianty by měly být poměřeny s dlouhodobými negativními dopady OZE a mělo by být objektivně zhodnoceno, zda je vůbec rozvoj OZE vhodnou cestou a zda by neměly být upřednostněny cesty jiné. Podatel jen na okraj připomíná, že první nový blok Dukovan má být dle tvrzení vlády v provozu již v roce 2036, což skutečně není vzdálené datum. Vodíková strategie pak na léta 2031 – 2050 plánuje dalekosáhlý rozvoj tohoto druhu energie (kapitola 4.2.3). Tato etapa (její začátek) se také rychle blíží a není tedy zřejmé, proč není možné řešit energetickou potřebu ČR i tímto způsobem (otázkou proto je, zda by se spíše již nyní neměly namísto OZE začít plánovat a posléze realizovat vodíkové plynovody, aby byla infrastruktura připravena na situaci, kdy se bude vodík běžně vyrábět a používat jako zdroj energie). **Směřování energetiky tímto směrem je rozhodně méně invazivní a dlouhodobě udržitelnější než VTE, přesto tento fakt Změna č. 2 vůbec nijak nereflektuje a nehodnotí a neporovnává různé varianty řešení energetické závislosti.** Pokud by stát přesto chtěl podporovat vedle rozvoje jádra a vodíku i VTE, **pak by řešením souladným s Ústavou ČR bylo ponechat vymezení akceleračních zón na územních plánech jednotlivých obcí, které samy budou rozhodovat o svém rozvoji a o využití svého území.** Návrh řešení: Požaduji respektovat a zohlednit výše uvedené skutečnosti při vymezení předmětné AOV 47. Pokud nebude možné uvedené nedostatky objektivně a přezkoumatelně odstranit, požaduji vypuštění akcelerační oblasti AOV47 – Bukovec a souvisejícího územního opatření z návrhu Změny č. 2 Územního rozvojového plánu ČR. **<u>7.11. Neúplné publikované informace pořizovatelem Změny č. 2 URP ČR</u>** Publikované informace Ministerstvem pro místní rozvoj návrhu Změny č. 2 ÚRP včetně všech jeho příloh, nejsou všechny, které soustředil zpracovatel návrhu, kterým je Ústav územního rozvoje se sídlem v Brně. **Chybí zejména zadání ke zpracování návrhu Změny č. 2 ÚRP podle, které byl tento dokument připravován.** Zpracovatel nepostupoval podle zadání Vlády ČR, která toto zadání učinila prostřednictvím usnesení č. 811 ze dne 22.10.2025. Návrh řešení: Podatel připomínky žádá, aby Ministerstvo pro místní rozvoj zveřejnilo skutečné zadání podle něhož byl zpracován návrh Změny č. 2 ÚRP. Toto zadání by mělo odpovídat výsledku návrhu Změny č. 2 ÚRP v textové části, části odůvodnění a dále všech příloh, jejich zveřejnění bylo oznámeno prostřednictvím publikace Veřejné vyhlášky Ministerstva pro místní rozvoj č.j. MMR-25750/2026-81 ze dne 14.04.2026.	

					<u>7.12. Provedení průzkumů neautorizovanými osobami</u> Z předložené informace Ústavem územního rozvoje jako zpracovatele návrhu Změny č. 2 ÚRP, je zřejmé, že neexistují dokumenty o pověření úředních osob k činnostem na přípravě návrh Změny č. 2 ÚRP. **Nelze tudíž vyloučit, že návrh Změny č. 2 ÚRP vypracovaly neúřední osoby, které k tomu neměly oprávnění a vyjmenované úřední osoby jen formálně přikryly (svými úředními podpisy) práci jiných soukromých osob.** Tomu odpovídá i výsledek. **Tzv. průzkumy byly provedeny doslova skandálním způsobem bez terénního průzkumu, pouze na základě údajů u NDOP či literárních rešerší.** Průzkumy jsou tedy neadekvátní vzhledem k závažnosti dopadů předpokládaných záměrů na zákonné zájmy ochrany přírody a navíc jsou **provedeny neautorizovanými osobami.** Na tuto skutečnost bylo Ministerstvo životního prostředí výslovně a písemně krajskými úřady upozorňováno. Návrh řešení: Podatel připomínky žádá, aby Změna č. 2 URP ČR byla zpracována výhradně osobami s příslušnou autorizací, zejména co se týče podkladů pro dokumentaci SEA. **VIII. PŘIPOMÍNKY OBECNÉHO CHARAKTERU KE KONCEPCI A PROVEDENÍ NÁVRHU ZMĚNY Č. 2 ÚZEMNÍHO ROZVOJOVÉHO PLÁNU ČR A NÁVRHU ÚZEMNÍHO OPATŘENÍ O VYMEZENÍ AOV Č. 47 BUKOVEC, SOUVISEJÍCÍ DOKUMENTACI SEA, A JEJICH ODŮVODNĚNÍ** **<u>8.1 Koncepčně chybný nástroj územního plánování ve formě změny Územního rozvojového plánu ČR</u>** Vymezení akceleračních oblastí s největší pravděpodobností povede k tomu, že záměry OZE v nich umisťované budou upřednostňovány **a nedojde už nikdy k řádnému posouzení jejich negativních dopadů na životní prostředí, na krajinný ráz, na zdraví a životy lidí.** ##### 8.1.1 Nedostatečné posouzení SEA a koncepčně chybný nástroj územního plánování ve formě změny Územního rozvojového plánu převážně vylučuje EIA Už pouze z tohoto důvodu by mělo být vyhodnocení vlivů Změny č. 2 a UO extrémně podrobné a kvalitní, **prakticky na úrovni EIA.** Překážkou pro takové podrobné posouzení je ale fakt, že je **měřítko ÚRP příliš velké a neumožňuje skutečně posoudit dopady vymezení AOV 47 (jiné by to bylo na úrovni územního plánu, resp. v procesu EIA se znalostí konkrétního záměru).** Na vymezení akceleračních oblastí navíc naváže zrychlené a zjednodušené povolovací řízení před Dopravním a energetickým stavebním úřadem, v rámci kterého bude úřad ověřovat, zda jsou záměry v souladu **s vágními a nicneříkajícími podmínkami** územního opatření. V souladu s těmito obecnými podmínkami ale budou prakticky jakékoliv záměry, což znamená, že skutečné vlivy VTE realizovaných **v AOV47 nebudou nikdy reálně posouzeny.** Uvedené obavy podatele plynou z § 25 zákona č. 249/2025 Sb. ZOZE, kde se uvádí, že: *(1) Územní opatření je závazné pro vyjádření, závazné stanovisko nebo rozhodnutí vydávaná pro záměr pro využití obnovitelného zdroje energie v akcelerační oblasti, s výjimkou vyjádření nebo závazného stanoviska podle § 36 stavebního zákona.* *(2) Nesplňuje-li záměr pro využití obnovitelného zdroje energie podmínky nebo zmírňující opatření stanovené v územním opatření nebo v územním plánu podle § 22, vydá správní orgán, jehož působnosti se tyto podmínky nebo zmírňující opatření týkají, nesouhlasné vyjádření nebo závazné stanovisko anebo zamítne žádost o vydání rozhodnutí.* Pokud tedy bude DESÚ chtít, jednoduše řekne, že vše už bylo řádně a dostatečně posouzeno v rámci Změny č. 2, záměr je v souladu s územním opatřením a v povolovacím řízení není už co řešit. **Obcím se pak budou mimořádně špatně uplatňovat podrobné argumenty, byť budou racionální. S největší pravděpodobností ale budou smeteny bez jakékoliv diskuse ze stolu.** Existence územního opatření má navíc velký dopad na to, jestli se bude záměr vůbec OZE ještě vůbec posuzovat podle zákona č. 100/2001 Sb. v procesu EIA (§ 28 zákona č. 249/2025 Sb.). EIA bude probíhat jen tehdy, pokud: ➢ půjde o záměr předmětem posuzování vlivů na životní prostředí přesahujících hranice České republiky nebo ➢ půjde o záměr, u kterého je s ohledem na ekologickou citlivost území, v němž se nachází, vysoce pravděpodobné, že záměr povede k významným nepříznivým vlivům na životní prostředí nebo veřejné zdraví, které nebyly zjištěny při pořizování územního opatření a které nelze vyloučit dodatečnými podmínkami a zmírňujícími opatřeními.	

Poř.č.	Připomínkové místo	Číslo jednací	Článek	AO	Připomínka	Vyhodnocení
					Řada záměrů v AO, které byly posouzeny mimořádně obecně, **už tedy EIA podléhat nebude,** i když by jinak posouzení EIA podléhaly, kdyby AO nebyly v ÚRP vymezeny. **Je nepravděpodobné, že by někdy příslušný úřad DESÚ konstatoval, že území, ve kterém se má záměr nacházet, je tak ekologicky citlivé, že záměr povede k významným nepříznivým vlivům a je tedy třeba EIA. Nepravděpodobnost takového závěru vyplývá z faktu, že vyhodnocení územního opatření o všech vlivech tvrdí, že jsou mírné nebo zanedbatelné a není třeba se jimi blíže zabývat.** Proč by to měl úřad během povolování záměru v AO zpochybnit, když jsou VTE aktuálně politicky silně protěžovanými záměry a neexistuje zájem na skutečném posouzení jejich dopadů? Obec tak sice bude moct v povolovacím řízení tvrdit, že to vidí jinak, ale to bude tak všechno, co bude moct dělat. **Proto je velmi nevhodné vymezovat akcelerační oblasti na úrovni ÚRP, kdy nemohou být vlivy reálně posouzeny a už vůbec by se nemělo stát, že posouzení provedené na úrovni ÚRP vyloučí provádění dalších posouzení na nižších úrovních, minimálně na úrovni územního plánu, ideálně však posouzení konkrétního záměru, kdy teprve budou skutečně známy parametry záměrů. Jedinou cestou, jak k dospět k tomu, aby byly všechny záměry OZE řádně posouzeny za současného stavu legislativy, je nevymezovat AO v ÚRP, ale ponechat jejich vymezení na územní plány.** To, že na úrovni Změny č. 2 nejde vlivy posoudit, připouští na několika místech i samo Vyhodnocení vlivů Změny č. 2 na životní prostředí: ➢ *Polohu a počet jednotlivých zařízení uvnitř akcelerační oblasti pro výrobu elektřiny využívající energii větru nelze předjímat a v podrobnosti grafické části ÚRP (1:200000) ji nelze ani smysluplně odhadovat. Je ale pravděpodobné, že bude docházet k odnětí ZPF pod plochou jednotlivých zařízení, která bude zanedbatelného rozsahu, a také vlivem budování technické, ale zejména dopravní infrastruktury pro obslužné komunikace pro výstavbu a údržbu zařízení.* ➢ *Územní rozvojový plán je koncepčním územně plánovacím dokumentem na celorepublikové úrovni. Pracuje se v něm s územně plánovacími nástroji ve velmi hrubém, ale i poměrně podrobném rozlišení, které ovšem nezobrazuje reálné provedení stavby, pouze ho v širokém měřítku lokalizuje do řešeného území. Toto měřítko a absence znalosti o konkrétním umístění a počtu jednotlivých VTE či skutečné velikosti (plochy) instalovaných FVE neumožňuje identifikovat přesně a podrobně případné konkrétní negativní vlivy na životní prostředí, proto zde dále uvedené vyhodnocení vlivů na životní prostředí (ať* *již u jednotlivých složek nebo u jejich kumulace a synergie) stanovuje pouze potenciální možnost, nikoliv jistotu vlivu.* ➢ *Nejistota hodnocení je dána zejména neznalostí konkrétního stavebně-technického řešení staveb v navrhovaných akceleračních oblastech, ke kterému nadto v měřítku územního rozvojového plánu nemůže být přihlíženo a současně ani není možno ho nařizovat, pouze pro něj stanovit některé podmínky. Jednalo by se o nezákonnou podrobnost, a o podrobnost řešitelnou nižšími správními akty, kterou tedy nelze, a to i na základě řady soudních precedentů, do územně plánovací dokumentace na úrovni kraje závazně stanovit.* Za takové míry neznalosti reálií (počet budoucích VTE, které vzniknou v AOV47 nelze ani odhadovat?) a dopadů provozu VTE **je nemožné, aby vyhodnocení vůbec mohlo mít jakoukoliv vypovídací hodnotu a aby bylo bez konkretizace AO v územním plánu a bez provedení důkladné EIA vůbec bráno vážně a jako relevantní a plně dostačující podklad pro povolení záměru.** Vyhodnocení navíc připouští, že dopady Změny č. 2 jsou převážně negativní: *„Provedeným porovnáním aktivní varianty (tj. Změny č. 2 ÚRP) s nulovou variantou (tj. ÚRP ve znění změny č. 1a) bylo zjištěno, že nulová varianta byla u 9 složek životního prostředí hodnocena jako vhodnější; aktivní varianta byla u 1 složky životního prostředí hodnocena jako vhodnější a u 1 složky byly varianty hodnoceny jako rovnocenné. Je zřejmé, že aktivní varianta, která přináší do území řadu nových staveb obnovitelných zdrojů el. energie, bude potenciálně vždy vykazovat více negativních vlivů, byť většinou mírných než varianta, kdy k žádné změně v území nedochází."* Přesto to ale nebrání tomu, aby byla AO vymezena.	

Poř.č.	Připomínkové místo	Číslo jednací	Článek	AO	Připomínka	Vyhodnocení
					Z Vyhodnocení je pak zřejmé, že **i nemnohé údajně pozitivní dopady mají velmi nejasné kontury a vůbec nejsou nijak kvantifikovány a zůstávají na úrovni dohadů typu „možná", „snad" a „zřejmě" či „asi":** *„Současně ale platí, že nulová varianta nepovede ke zmírnění negativních vlivů na klima a nepřispěje k vyšší energetické soběstačnosti a snížení potřeby fosilních paliv včetně negativních vlivů v místě jejich těžby (tyto vlivy vznikají často mimo území naší republiky a jejich hodnocení nemůže být v plné míře do porovnání zahrnuto)."* Z takového konstatování přece vůbec neplyne, že „aktivní" varianta s vymezením AOV47 povede k měřitelnému snížení negativních vlivů na klima a přispěje k ověřitelnému zvýšení energetické soběstačnosti. To ostatně potvrzuje i Vyhodnocení vlivů územního opatření k AOV47, ve kterém se uvádí, že AOV47 má *„zanedbatelný až mírně pozitivní vliv k ochraně klimatu… v globálním měřítku."* Z jakého důvodu je tedy AOV47 vymezena, když má jen zanedbatelný pozitivní přínos, zato extrémní množství vlivů negativních? **K výše uvedenému je nutno poznamenat, že v případě posuzování EIA prováděné na krajské úrovni se mohou vyjádřit všechny subjekty, dokumentace je řádně vyvěšena v systému cenia, to vše oproti systému SEA, kdy navazuje pouze JES – jednotné enviromentální stanovisko, ke kterému se nevyjadřuje nikdo než taxativně vymezený počet účastníků, mezi nimiž však nejsou sousední obce, nepřímí sousedé, spolky apod., tudíž možnost odporu veřejnosti je zde prakticky vyloučena – což je ostatně skrytým a jediným cílem předmětného územního opatření.** **Takový přístup k územnímu plánování a povolování záměrů je neakceptovatelný. Je výrazně oslabována (podlamována) ochrana veřejných zájmů, když reálné posuzování vlivů záměrů z podstatné části vůbec nemusí proběhnout.** Návrh řešení: Požaduji respektovat platnou právní úpravu a zohlednit tuto skutečnost při vymezení předmětné AOV 47 tak, že buď bude použit při vymezení akcelerační oblasti č. 47 Bukovec koncepčně správný nástroj územního plánování a územně plánovací dokumentace, kterým jsou zásady územního rozvoje nebo ještě nižší stupeň UPD anebo doplnit hodnocení SEA na úroveň popsanou v ostatních námitkách, tak aby bylo možno seriózně posoudit skutečné vlivy posuzovaného záměru. Pokud nebude možné uvedené nedostatky objektivně a přezkoumatelně odstranit, požaduji vypuštění akcelerační oblasti AOV47 – Bukovec a souvisejícího územního opatření z návrhu Změny č. 2 Územního rozvojového plánu ČR. ##### 8.1.2 Rozpor s metodikou Ministerstva životního prostředí i zákonem o urychlení využívání obnovitelných zdrojů energie ZOZE i Metodika MŽP jsou přehledné a jasně aplikovatelné. Metodika MŽP v bodě 3 na str. 5 zdůrazňuje, že důvody předpokládají, že záměr využití OZE nebude mít významný negativní dopad na životní prostředí a musí se mj. opírat o vhodné umístění akcelerační oblasti s důrazem na předběžný výběr lokalit na základě dostupných podkladů. **Zde je třeba upozornit na nedodržení tohoto požadavku ze strany předkladatele, protože výběr lokalit se o dostupné podklady neopíral, v případě Kraje Vysočina a Jihočeského kraje, viz připomínku v jiné části tohoto podání.** Metodika MŽP v bodě 4 na str. 5 dále uvádí, že podmínky kladené k záměrům v AO nesmí být přísnější, než podmínky pro záměry umísťované v jiných územích (tj. mimo AO). Tomuto požadavku je obtížné dostát jednak s ohledem na nedostatečné podklady o stavu životního prostředí (zejm. přírodního prostředí) a dále s ohledem na dynamiku některých posuzovaných přírodních jevů (výskyt zvláště chráněných druhů živočichů). Naopak z hlediska principu předběžné opatrnosti by bylo na místě stanovit v případě proměnlivých jevů podmínky přísnější. A nepomůže zde ani možnost podrobnějších podmínek, než připouští podrobnost územního plánu (Metodika MŽP bod 7.6 s 20 – 21, aj.). I tak by v tomto konkrétním případě bylo nejisté, zda jsou takové podmínky a opatření dostatečné. Lze jen podotknout, že pro územní opatření nelze použít běžnou typologii podmínek (jako při kauzálním posuzování). Zejména nelze lokalizovat zmírňující opatření, ani stanovit jejich četnost. Jestliže podmínky mají být proveditelné, je otázkou, o jakou míru pravděpodobnosti proveditelnosti se má jednat. Celkem přesně lze určit stavební nebo technickou proveditelnost, nikoli však proveditelnost právní – o dostupnosti pozemků k realizaci opatření v AO či dokonce mimo AO nejsou informace. Přitom zmírnění vizuálních projevů VTE by bylo potřebné na řadě míst v pásmu zřetelné viditelnosti (Metodika MŽP zjevně počítá s rozsahem výkresu územního opatření i mimo AO – bod 4 s. 6). Metodika MŽP též v bodě 7 na str. 10 upozorňuje na potřebu zákonnosti podmínek. To zákon o ochraně přírody splňuje. Podmínky i opatření lze též individuálně zdůvodnit, a to i u obecných (schematických) podmínek. **Co však na úrovni**	

Poř.č.	Připomínkové místo	Číslo jednací	Článek	AO	Připomínka	Vyhodnocení
					územního opatření lze jen s obtížemi určit, je návaznost zmírňujícího či kompenzačního opatření na negativní vliv na konkrétní zájem ochrany přírody. Jestliže např. VTE negativně ovlivní krajinný ráz v dotčeném krajinném prostoru, nemůže kompenzační opatření prioritně spočívat ve vytvoření biotopu pro obojživelníky. Nebo by se muselo jednat až o poslední a odůvodněnou možnost kompenzace po vyloučení možnosti bližších dotčenému zájmu (snížení VTE, výsadby v intravilánech, apod.). Metodika MŽP dále velmi přesně udává, že tzv. limity území podle ust. § 12 r) stavebního zákona vznikají nejen na základě právních předpisů nebo „ex decreto" v širokém smyslu, ale též jako faktický stav - vlastnost území. Tuto eventualitu ale předmětné územní opatření nebralo v potaz (viz níže). AO měly být připravovány s co největší pečlivostí, **za spolupráce krajů a obcí s navrhovatelem AO.** O tom byly kraje na neformálních jednáních opakovaně ubezpečovány ze strany MMR i MŽP. Návrh AO se měl opírat o co největší sadu podkladů a terénní průzkum. **To se nestalo.** Nastává tedy paradoxní situace – záměry VTE (včetně doprovodných staveb) mají být umísťovány kamkoli do AO **bez toho, aby byl řádně vyhodnocen stav životního prostředí v AO.** Jedná se o umisťování záměrů do „slepé mapy". V zásadě se jedná o rozpor mezi kauzálním (projektovým) posuzováním a koncepční úrovní posuzování vlivů záměrů na životní prostředí. Tento rozpor může být odstraněn jen tím, že AO budou navrhovány na malých plochách o jednotkách až malých desítkách km2 **a po detailním zhodnocení všech dostupných odborných podkladů a posouzení na místě samém (to se naprosto nestalo).** Na to také upozorňuje Metodika MŽP (bod 5.2. i.f., s. 8), když zapovídá vydávat úkony uvedené v ust. § 13 odst. 2 ZOZE na základě skutečností vyplývajících z větších podobností informací známých při povolování samotného záměru. Jestliže je zřejmé, že podklady pro územní opatření jsou nepravdivé, neúplné nebo zkreslené (Metodika MŽP bod 5.2. s. 8), je třeba vydat úkony (tj. úkony JES) na projektové úrovni tak, aby bylo naplněno ust. 3 odst. 2 stavebního zákona. Stejně tak je třeba nahlížet na ust. § 27 odst. 2 ZOZE. Jestliže hodnocení (H 67) podle ust. § 67 zákona o ochraně přírody se má provést při vysoké pravděpodobnosti změny okolností v AO (tj. změny skutkového stavu, který je základem pro posouzení účinků záměru na zákonem chráněný zájem), **tím spíš je třeba H 67 požadovat v případě, v němž skutkový stav v AO nebyl zjištěn vůbec nebo nebyl** zjištěn tak, aby se rovnocenně s projektovými záměry dala aplikovat ust. § 4 odst. 2, § 5b, § 12 odst. 2 a § 56 zákona o ochraně přírody. Nezáleží totiž na tom, že návrh zadání změny č. 2 URP nebo faktická zadání pro přírodovědné průzkumy byly obecnější a méně náročné než u H 67 a (možná některé) byly provedeny v souladu s vyhláškou 142/2018 Sb. Podstata nesprávnosti přípravy podkladů spočívá v tom, že uvedená ustanovení zákona o ochraně přírody **nelze na navržené územní opatření správným způsobem aplikovat a zároveň, že relevantní podklady bylo možné reálně získat** ať už spoluprací s obcemi a kraji, kteří těmito podklady disponují (zejména u statických jevů) nebo za dobu platnosti směrnice RED III. bylo možné provést adekvátní přírodovědné průzkumy (u jevů dynamických), protože navržené AO mají velikost, která takový přírodovědný průzkum umožňuje (tj. jednotky až nižší desítky km2). Obdobně poukazuje podatel na ust. § 28 odst. 1 písmeno b) ZOZE, není-li ekologická citlivost území adekvátně vyhodnocena, **tak že nelze vyloučit významný nepříznivý vliv na životní prostředí, bylo by bez dalšího třeba postupovat podle ust. § 28 odst. 5 ZOZE.** Zákonné požadavky ZOZE tedy nejsou předloženými návrhy územních opatření naplněny. Ust. § 4 odst. 2 a 3 ZOZE je třeba považovat za částečně finální normy. Zejména přednost vymezení AO na plochách uvedených v ust. § 4 odst. 3 ZOZE **nebyla na úrovni státu prověřována.** Přednost nadto neznamená nemožnost vymezení AO na jiných plochách. **Stejně tak ust. § 4 odst. 2 ZOZE nelze brát jako výjimku vůči aplikaci jiných zákonných ustanovení.** Tj. při vzniku AO brát v potaz pouze limity území (§ 12 písmeno r) st.z) a významný dopad na životní prostředí. **Velikost AO o jednotkách až nižších desítkách km2 je účelná k tomu, aby mohly být zajištěny podklady na úrovni podrobnosti pro projektová řízení. To se reálně nestalo.** Stejně jako parametr velikostí AO **měl předkladatel posuzovat jejich efektivitu**, protože nezřídka navrhovaná AO o velikosti několika km2 na plochách s dalším reálným omezením (intravilán, svažitost, les, údolní niva apod.) vhodná pro umístění nižších jednotek VTE, nemůže plnit svůj účel. Protože byly ale nezbytné oblasti podle ust. § 3 ZOZE vymezeny velmi široce a ledabyle, má prakticky každá navrhovaná AO několik alternativ z hlediska ochrany životního prostředí (a především ochrany přírody a krajiny) vhodnějších. Úvahy zpracovatelů návrhu AO nelze rekonstruovat, zdá se ale, že umístěním řady AO „napravují" nedostatky ve vymezení nezbytných oblastí. AO se nezvykle často nachází v dosahu dopravní, energetické a jiné infrastruktury, i když z hlediska zájmů ochrany přírody a	

Poř.č.	Připomínkové místo	Číslo jednací	Článek	AO	Připomínka	Vyhodnocení
					krajiny, bylo možné nalézt mnohem vhodnější lokality, a to rovněž ve vymezených nezbytných oblastech. **Už výběr AO tedy patrně kladl důraz na jiná kritéria, než mu přísluší podle cílového ust. § 4 odst. 2 ZOZE.** I tak by pečlivá příprava AO mohla nalézt kompromis mezi „vhodnějšími plochami" uvnitř nezbytných oblastí a nároky na ochranu přírody a krajiny. Krajské úřady (nikoliv obce, které nebyly k jednáním přizvány) na četných jednáních s VÚKOZ, MŽP i MMR na takové plochy upozorňovaly. I kdyby mělo být ust. § 4 odst. 2 ZOZE přímo aplikováno, **měl předkladatel při možnosti vybrat několik alternativ AO zvolit tu, která má na zájmy přírody a krajiny nejmenší dopad.** Případná přímá aplikace ust. § 4 odst. 2 ZOZE by se týkala pouze určitého rozsahu posuzovaných skutečností, to vyplývá z podrobnějšího ust. § 11 odst. 2 ZOZE (pro něž je ust. § 4 odst. 2 vodítkem). Jde o rozsah faktické derogace Směrnice o ptácích a Směrnice o stanovištích, které ust. § 11 odst. 2 ZOZE **mírně rozšiřuje na všechny zvláště chráněné druhy živočichů, nejen na evropské druhy.** Návrh územního opatření se má zdánlivě připravovat v takovém rozsahu podrobnosti, aby bylo možné posoudit, zmírnit nebo vyloučit nepříznivé dopady záměrů na ptáky a zvláště chráněné živočichy podle ust. § 11 odst. 2 ZOZE. **Ve skutečnosti ale návrh územního opatření musí vyhovovat posouzení záměru na projektové úrovni, tak jak to chce ust. § 13 odst. 2 ZOZE** (srov. závěr návětí: *„….. a dále s požadavky…"*), přičemž **písmena a) – f) uvedeného ustanovení výslovně jmenují formy jednotlivých individuálních právních aktů.** Zákon ZOZE tedy přesně a výslovně stanoví, že kromě základních požadavků ust. § 4 odst. 2 a § 11 odst. 2 ZOZE je třeba návrh územního opatření připravit v tom rozsahu a podrobnosti, aby bylo možno dopad záměrů posoudit **jakoby se jednalo o kauzální posuzování.** (Jistě, se všemi zákonnými požadavky – ust. § 82a odst. 1 zákona o ochraně přírody, aj.). Tento závěr podtrhuje i ust. § 13 odst. 1 ZOZE, který uvádí, že stanovisko krajského úřadu podle ust. § 54 odst. 1 stavebního zákona se uplatní v rozsahu působnosti ust. § 18 odst. 1 zákona č. 148/2023 Sb., přičemž pokud návrh územního opatření zní pouze v rozsahu požadavků ust. § 11 odst. 3 ZOZE, vystavuje se pořizovatel riziku, že zpracování rozsahu a podrobnosti územního opatření (přípustnost, podmínky, zmírňující opatření) nebude odpovídat požadavkům hmotněprávních ustanovení jmenovaných v ust. § 13 odst. 2 ZOZE. Dále i ust. § 8 odst. 1 ZOZE je třeba chápat tak, že vyhodnocení vlivů na udržitelný rozvoj území je nutným, **nikoli však jediným podkladem** pro územní opatření. Což implicitně doplňuje věta druhá tohoto ustanovení, když připouští podrobnost podmínek a zmírňujících opatření namísto navazující územně plánovací dokumentace nebo rozhodnutí. **Je tedy zřejmé, že podklady pro vymezení AO musí být zpracovány na té úrovni podrobnosti, jakoby se jednalo o posouzení běžného záměru.** A má-li se na základě větší podrobnosti podkladů formulovat podmínka či opatření, tím spíše by se na jejich základě měla posoudit přípustnost vymezení samotné AO. Připravit návrh územního opatření na nižší úrovni podrobnosti není samo o sobě protizákonné. Příslušný orgán by ale pro vydání bezvadného stanoviska **musel disponovat takovými podklady, aby sám mohl neúplnost (tj. nižší podrobnost návrhu územního opatření) doplnit a věc posoudit.** To je s ohledem na zákonnou lhůtu pro vydání stanoviska problematické. Přitom by se dalo předpokládat, že přinejmenším požadavek ust. § 11 odst. 3 ZOZE bude při návrhu územního opatření naplněn. I s tím ohledem, že citlivé druhy zvláště chráněných živočichů (ptáci, netopýři) jsou zároveň evropskými druhy. I v tomto ohledu jsou ale podklady, o něž se návrh územního opatření opírá, nedostatečné. Totéž platí pro nahrazované úkony podle ust. § 13 odst. 2 písmeno a) a d) – kde by s ohledem na předpokládanou lokalizaci VTE postačilo posoudit statické jevy. Pro tuto část odůvodnění je možné shrnout, že ZOZE nápaditě překlenuje rozdíl mezi koncepčním a kauzálním posuzováním záměrů, aplikace ustanovení ZOZE ze strany pořizovatele ale není zdařilá. **Vedlejší či doprovodné stavby (tj. záměr v širším smyslu) podle ust. § 2 písmeno a) ZOZE nejsou v návrhu územního opatření blíže definovány, popsány, lokalizovány.** Není určeno, jak velké plochy budou vzhledem k předpokládanému počtu VTE zaujímat. Přitom se jedná o stavby ve volné krajině plošně zasahující větší výměry pozemků, než samotná VTE. Vzhledem k velikosti navrhované AO a navrhovaným maximálním počtům VTE v ní **měly a mohly být uvedené parametry odhadnuty a mohly být připraveny relativně konkrétní podmínky pro zmírnění dopadů těchto staveb.** Závěr o protiprávnosti navrhovaného územního opatření z hlediska ust. § 13 odst. 2 písm. a),b),d),e) ZOZE se opírá o za prvé nedostatečně zjištěný stav věci ve smyslu ust. § 3 správního řádu, a o za druhé v případech, že skutkový stav zjištěn byl, jsou z něho vzhledem k ust. § 4 odst. 2, § 5b odst. 1, § 12 odst. 2 a § 56 zákona o ochraně přírody vyvozeny nesprávné závěry, že navrhované územní opatření lze schválit. Rovněž by nebylo spravedlivé investory i obyvatele dotčených obcí vystavit značné míře právní nejistoty. Nejistotu pro investory znamená užití např. ust. § 27 odst. 2 ZOZE – jestliže JES se na záměr má použít	

Poř.č.	Připomínkové místo	Číslo jednací	Článek	AO	Připomínka	Vyhodnocení
					v případech, v nichž dojde ke změně okolností, **tím spíše se JES musí ke konkrétnímu záměru vydat v těch situacích, v nichž tyto okolnosti (skutkový stav) nebyly zjištěny vůbec nebo jen velmi nedokonale a to i ve srovnání s obdobnými nebo i méně závažnými záměry.** Návrh řešení: Požaduji respektovat platnou právní úpravu a zohlednit tuto skutečnost při vymezení předmětné AOV 47 tak, že buď bude použit při vymezení akcelerační oblasti č. 47 Bukovec koncepčně správný nástroj územního plánování a územně plánovací dokumentace, kterým jsou zásady územního rozvoje nebo ještě nižší stupeň UPD anebo doplnit hodnocení SEA na úroveň popsanou v ostatních námitkách a shora v této námitce, tak aby bylo možno seriózně posoudit skutečné vlivy posuzovaného záměru a dále odstranit i ostatní výše vytýkané nedostatky. Pokud nebude možné uvedené nedostatky objektivně a přezkoumatelně odstranit, požaduji vypuštění akcelerační oblasti AOV47 – Bukovec a souvisejícího územního opatření z návrhu Změny č. 2 Územního rozvojového plánu ČR. **8.1.3 Územní opatření jsou koncipována tak, že plošně a předem deklarují přípustnost rozsáhlých energetických staveb v území** Územní opatření jsou koncipována tak, že plošně a předem deklarují přípustnost rozsáhlých energetických staveb v území, aniž by v době jejich vydání byly známy konkrétní parametry budoucích záměrů, jejich technické řešení, jejich rozmístění, kumulace více zařízení či jejich skutečné synergické a dlouhodobé dopady. **Stát tímto postupem nahrazuje rozhodování o konkrétním záměru obecnou hypotézou, která má mít závazné účinky pro navazující povolovací procesy.** Podatel považuje za vrcholně problematické, že tzv. „dostatečnost" územních opatření je založena převážně na **obecném** tzv. odborném odhadu v době jejich pořízení, nikoli na reálném posouzení konkrétních záměrů. Řada klíčových vlivů, **zejména hlukové zátěže**, stroboskopického efektu, kumulativních vlivů více zařízení či specifických dopadů na obyvatele a krajinný ráz, **je ponechána až na navazující řízení, aniž by však tato řízení měla možnost zpochybnit samotnou přípustnost záměru v daném území.** Územní opatření podle ZOZE přitom deklarují **dostatečnou ochranu veřejných zájmů, aniž by tuto skutečnost bylo možné reálně ověřit.** Klíčové vlivy, zejména na zdraví obyvatel, kvalitu prostředí, krajinný ráz a biodiverzitu, jsou buď odsouvány až do navazujících řízení, nebo řešeny formou provozních omezení a monitoringů až po uvedení zařízení do provozu. Návrh řešení: Požaduji doplnění konkrétních a úplných podkladů umožňujících objektivní posouzení skutečných dopadů akcelerační oblasti AOV47 – Bukovec již ve fázi SEA, zejména technických parametrů zařízení a jejich výstavby, a dále realistických modelů hlukových, krajinných a světelných dopadů a úplného hodnocení kumulativních a synergických vlivů. Současně požaduji, aby podstatné environmentální střety s těmito parametry nebyly odkládány do budoucích navazujících řízení, ale byly transparentně a přezkoumatelně vyhodnoceny již na strategické úrovni plánování tak, aby veřejnost mohla účinně uplatnit svá práva. Pokud nebude možné uvedené nedostatky objektivně a přezkoumatelně odstranit, požaduji vypuštění akcelerační oblasti AOV47 – Bukovec a souvisejícího územního opatření z návrhu Změny č. 2 Územního rozvojového plánu ČR. **8.2 Nedostatečné odůvodnění výběru lokality a rozpor s deklarovanými kritérii** **8.2.1 Rozpor návrhu akceleračních oblastí se zadáním Změny č. 2 ÚRP, zákonem č. 249/2025 Sb. a cíli směrnice RED III** Odůvodnění Změny č. 2 ÚRP opakovaně uvádí, že: akcelerační oblasti byly vymezeny „přednostně do částí území značně ovlivněných činností člověka", byly vymezeny „přednostně na místě znehodnocených nebo zanedbaných ploch", zejména brownfieldů a území narušených těžbou, byly vymezeny s cílem minimalizovat dopady na krajinný ráz, přírodní hodnoty a zemědělský půdní fond. Stejný princip obsahuje již samotné zadání vlády. Zadání Změny č. 2 ÚRP stanoví: **„Při vymezování akceleračních oblastí se budou upřednostňovat umělé a zastavěné plochy, jako jsou dopravní infrastruktura a její blízké okolí, parkoviště, zemědělské stavby a stavby pro průmysl včetně nádvoří, skládky, území narušená povrchovou těžbou …, umělé vodní útvary a znehodnocená půda."**	

Poř.č.	Připomínkové místo	Číslo jednací	Článek	AO	Připomínka	Vyhodnocení
					Stejný požadavek obsahuje § 4 odst. 3 zákona č. 249/2025 Sb., který transponuje čl. 15c směrnice RED III. Tento mechanismus není založen na přednostním využívání volné krajiny, ale na přednostním využívání již antropogenně změněných ploch. **Dokumentace vytváří zásadní rozpor mezi deklarovaným principem a vlastním způsobem vymezování.** Směrnice RED III ani zákon č. 249/2025 Sb. nestanovují obecný požadavek: „najít vhodné plochy pro větrné elektrárny" ale stanovují jiný postup: nejprve přednostně využít již zastavěná, antropogenně ovlivněná nebo znehodnocená území a teprve následně řešit další plochy. Tento princip byl převzat i do zadání vlády. Odůvodnění však současně uvádí, že: cílem je doplnění elektroenergetického mixu zejména prostřednictvím větrné energie, byly sledovány prognózy výrobců energie a potřeba rozvoje větrné energetiky. Dochází tak ke změně logiky postupu: Zákon a RED III: priorita území → následně umístění OZE Dokumentace: potřeba rozvoje konkrétní technologie → následně hledání území Nejde o totožný postup. Vnitřní rozpor dokumentace Odůvodnění současně tvrdí: „Akcelerační oblasti byly vymezeny přednostně na znehodnocených nebo zanedbaných plochách." Současně ale uvádí: „Akcelerační oblasti pro větrnou energii byly vymezovány jako celistvé plochy o velikosti nejméně 2,5 km²." Tento požadavek vede k odlišnému výsledku. Zatímco antropogenně narušené plochy (brownfieldy, areály, skládky, plochy po těžbě, dopravní koridory) mají často menší a prostorově nesouvislý charakter, požadavek na rozsáhlé souvislé plochy přirozeně směřuje výběr do otevřené krajiny. Vzniká tedy přímý rozpor: deklarováno je přednostní využití narušených území, použitá metodika vede k preferenci rozsáhlé volné krajiny. Dokumentace nevysvětluje, jak byl tento rozpor odstraněn. Rozpor s cílem RED III Směrnice RED III nezavedla akcelerační oblasti za účelem obecného rozšiřování větrných elektráren v krajině. Smyslem směrnice je: – zrychlení povolovacích procesů, – snížení konfliktů s veřejnými zájmy, – využití lokalit s nižší environmentální konfliktností. Tento princip převzalo i zadání vlády: „Akcelerační oblasti se vymezí tak, aby záměry neměly významný dopad zejména na životní prostředí." Pokud však výsledné řešení vyžaduje přesun do rozsáhlých krajinných celků mimo antropogenně změněná území, dostává se do rozporu s původním účelem institutu akceleračních oblastí. Rozpor není pouze odbornou otázkou. Jde o možnou vadu přezkoumatelnosti opatření obecné povahy, protože: – zadání vlády stanovilo přednostní využití konkrétních typů území, – zákon č. 249/2025 Sb. a RED III stanovují stejný princip, – dokumentace tvrdí, že tento princip respektuje, – současně používá metodiku, která směřuje k jinému výsledku, – není vysvětleno, proč nebylo možné využít prioritní plochy v požadovaném rozsahu. Bez tohoto vysvětlení není zřejmé, proč nebylo postupováno v souladu s principem přednostního využívání již antropogenně narušených území. Návrh Změny č. 2 ÚRP vykazuje vnitřní rozpor mezi: – zadáním schváleným vládou,	

Poř.č.	Připomínkové místo	Číslo jednací	Článek	AO	Připomínka	Vyhodnocení
					– deklarovaným odůvodněním, – principem § 4 zákona č. 249/2025 Sb., – cílem směrnice RED III. Dokumentace deklaruje přednostní využití antropogenně změněných ploch, avšak současně používá postup, který vede k výběru rozsáhlých krajinných území. Není přitom doloženo, proč nebylo možné naplnit cíle akceleračních oblastí prostřednictvím zákonem preferovaných ploch. Návrh řešení: Před vydáním Změny č. 2 ÚRP je nezbytné doplnit dokumentaci o přezkoumatelné a transparentní vyhodnocení souladu návrhu akceleračních oblastí s požadavky zákona č. 249/2025 Sb., směrnice RED III, Politiky územního rozvoje ČR a krajských územně plánovacích podkladů. Dokumentace by měla být doplněna zejména o samostatnou analýzu prioritních ploch dle § 4 odst. 3 zákona č. 249/2025 Sb. a čl. 15c směrnice RED III, která pro každou akcelerační oblast doloží: – rozsah prověřených antropogenně ovlivněných ploch (brownfieldy, plochy po těžbě, dopravní infrastruktura, průmyslové areály, skládky, znehodnocená území a další zákonem preferované lokality), – důvody jejich případného vyloučení, – odůvodnění, proč nebylo možné v požadovaném rozsahu využít zákonem preferované plochy, – porovnání variantních řešení z hlediska dopadů na krajinu, zemědělský půdní fond, ekologické funkce území a veřejné zájmy. Současně je nezbytné doplnit samostatné vyhodnocení souladu jednotlivých akceleračních oblastí s krajskými územně plánovacími podklady a souvisejícími odbornými dokumenty. Pro každou akcelerační oblast by mělo být výslovně uvedeno: – které zásady územního rozvoje krajů, územně analytické podklady, krajinné studie, strategie ochrany krajinného rázu a další odborné podklady byly použity, – jakým způsobem byly jednotlivé podklady vyhodnoceny, – které podklady nebyly převzaty, – z jakého konkrétního důvodu nebyly převzaty, – jak byly vyhodnoceny vzniklé územní střety. Současně by měla být přehodnocena metodika vymezování akceleračních oblastí pro větrné elektrárny, zejména požadavek na rozsáhlé souvislé plochy o minimální velikosti 2,5 km², pokud vede k systematickému přesunu návrhu do volné krajiny a k odklonu od zákonem preferovaných antropogenně ovlivněných území. V případě, že nelze doložit splnění principu přednostního využití antropogenně změněných ploch nebo nelze přezkoumatelně odůvodnit odchylku od tohoto principu, mělo by dojít k přepracování dotčených akceleračních oblastí před pokračováním procesu pořizování Změny č. 2 ÚRP. Takto navržený postup by odstranil identifikované vnitřní rozpory dokumentace a umožnil ověřit soulad návrhu s § 4 zákona č. 249/2025 Sb., cíli směrnice RED III a požadavky územního plánování. Zdroje MINISTERSTVO PRO MÍSTNÍ ROZVOJ ČR. Územní rozvojový plán – Návrh zadání Změny č. 2 Územního rozvojového plánu [online]. Praha: Ministerstvo pro místní rozvoj ČR, 2025. [online]. Dostupné z: https://mmr.gov.cz/cs/ministerstvo/stavebni-pravo/koncepce-a-strategie/uzemni-rozvojovy-plan/zmena-c-2-uzemniho-rozvojoveho-planu-a-souvisejici. [cit. 23. 5. 2026]. MINISTERSTVO PRO MÍSTNÍ ROZVOJ ČR. Změna č. 2 Územního rozvojového plánu – Odůvodnění Změny č. 2 Územního rozvojového plánu včetně přílohy č. 1, 2026 [online]. Dostupné z: https://mmr.gov.cz/MMR/media/MMR-MMR/Ministerstvo/Stavebn%C3%AD%20pr%C3%A1vo/%C3%9Azemn%C3%AD%20pl%C3%A1n%C3%A1n%C3%AD/Zm%C4%9Bna%20%C4%8D.%202%20%C3%9Azemn%C3%A9ho%20rozvojov%C3%A9ho%20pl%C3%A1nu/URP_Z2_oduvodneni.pdf. [cit. 23. 5. 2026]. MINISTERSTVO PRO MÍSTNÍ ROZVOJ ČR. Návrhy jednotlivých územních opatření k akceleračním oblastem vymezeným v návrhu Změny č. 2 ÚRP – Územní opatření o podmínkách a zmírňujících opatřeních [online]. Dostupné z: https://mmr.gov.cz/cs/ministerstvo/stavebni-pravo/koncepce-a-strategie/uzemni-rozvojovy-plan/zmena-c-2-uzemniho-rozvojoveho-planu-a-souvisejici. [cit. 23. 5. 2026]. MINISTERSTVO PRO MÍSTNÍ ROZVOJ ČR. Politika územního rozvoje České republiky ve znění závazném od 1. 10. 2025 [online]. Praha: Ministerstvo pro místní rozvoj ČR, 2025. Dostupné z: https://www.uur.cz/media/ik2nna12/uplne-zneni-pur-cr-po-zmene8-zavazne-od-01-10-2025.pdf. [cit. 23. 5. 2026].	

Poř.č.	Připomínkové místo	Číslo jednací	Článek	AO	Připomínka	Vyhodnocení
					ČESKÁ REPUBLIKA. Zákon č. 249/2025 Sb., o urychlení využívání některých obnovitelných zdrojů energie a o změně souvisejících zákonů [online]. Praha: Sbírka zákonů České republiky, 2025. Dostupné z: https://www.zakonyprolidi.cz/cs/2025-249. [cit. 23. 5. 2026]. EVROPSKÝ PARLAMENT A RADA EVROPSKÉ UNIE. Směrnice Evropského parlamentu a Rady (EU) 2023/2413 ze dne 18. října 2023, kterou se mění směrnice (EU) 2018/2001, nařízení (EU) 2018/1999 a směrnice 98/70/ES, pokud jde o podporu energie z obnovitelných zdrojů (RED III) [online]. Úřední věstník Evropské unie L, 2023. Dostupné z: https://eur-lex.europa.eu/eli/dir/2023/2413/oj. [cit. 23. 5. 2026]. **8.2.2 Nedostatečné odůvodnění výběru lokality a absence transparentního multikriteriálního hodnocení** **Dokumentace SEA neprokazuje, že výběr navržených akceleračních oblastí proběhl na základě transparentního a objektivního multikriteriálního hodnocení environmentálních, sociálních, krajinných a technických střetů.** **AO byly primárně navrhovány podle parametrů dopravních, vojenských apod., nikoli podle limitů životního prostředí.** Vznik podkladů, o něž se návrh opírá, neodpovídá běžným řízením při kauzálním posuzování záměrů (jednotné environmentální stanovisko, správní řízení). **Tím vzniká zákonem nepředpokládaná nerovnost při posuzování záměrů uvnitř a vně AO.** Podklady současně neprokazují provedení dostatečných terénních biologických průzkumů odpovídajících rozsahu navrženého řešení. Hodnocení vychází převážně z databázových zdrojů a obecně dostupných informací. Takový přístup nemusí zachytit rozmnožovací období, migrační pohyb, sezónní změny ani skutečné celoroční využívání území. SEA současně neobsahuje metodické vysvětlení, jakým způsobem byly jednotlivé konflikty a veřejné zájmy vyhodnocovány, jaká kritéria byla použita a jakou váhu jednotlivé faktory při výběru lokalit skutečně měly. Dokumentace neprokazuje, jak byly vzájemně poměřovány zejména environmentální dopady, krajinná citlivost, ochrana biodiverzity, blízkost obytné zástavby, sociální přijatelnost, dopady na zemědělský půdní fond, dopady na lesní porosty, technická infrastruktura a energetický potenciál území. Z dokumentace naopak vyplývá dominantní preference technicko-energetických kritérií, zejména větrného potenciálu a technické realizovatelnosti, aniž by bylo objektivně doloženo, že ostatní veřejné zájmy byly hodnoceny rovnocenně a transparentně. SEA současně neobsahuje porovnání alternativních lokalit ani metodické odůvodnění, proč byly do návrhu zahrnuty právě lesní, pohledově exponované a environmentálně citlivé části území. Odborné studie potvrzují, že moderní plánování větrných elektráren musí kombinovat environmentální omezení, krajinnou citlivost, ochranu biodiverzity, vzdálenost od sídel, kumulativní vlivy, sociální přijatelnost i technickou infrastrukturu. Studie Latinopoulos a Kechagia (2015) současně potvrzuje, že opomenutí některého z těchto faktorů může vést k výběru konfliktních lokalit a ke zvýšenému odporu veřejnosti. SEA však neprokazuje, že byla provedena skutečně komplexní multikriteriální analýza střetů a citlivosti území ani že byl výběr lokalit založen na transparentním a přezkoumatelném systému hodnocení. Dokumentace proto neumožňuje objektivně ověřit, zda byly vybrány environmentálně a sociálně nejméně konfliktní lokality. Takový postup je v rozporu se směrnicí Evropského parlamentu a Rady 2001/42/ES, která požaduje vyhodnocení rozumných variant a identifikaci významných environmentálních vlivů již na strategické úrovni plánování. **Dále je tento postup v rozporu s přílohou č. 6 stavebního zákona čl. II. odst. 1 písm. i).** Současně je návrh v rozporu s požadavkem transparentního a přezkoumatelného odůvodnění opatření obecné povahy podle § 172 zákona č. 500/2004 Sb., správní řád. Návrh řešení: Požaduji doplnění transparentního multikriteriálního hodnocení výběru lokalit, včetně popisu použité metodiky, systému vážení jednotlivých kritérií a způsobu hodnocení environmentálních, krajinných, sociálních a technických střetů. Současně požaduji doplnění použitelného porovnání alternativních variant a doložení, že výběr akcelerační oblasti byl založen na objektivním a přezkoumatelném posouzení všech relevantních veřejných zájmů.	

Poř.č.	Připomínkové místo	Číslo jednací	Článek	AO	Připomínka	Vyhodnocení
					Pokud nebude možné uvedené nedostatky objektivně a přezkoumatelně odstranit, požaduji vypuštění akcelerační oblasti AOV47 – Bukovec a souvisejícího územního opatření z návrhu Změny č. 2 Územního rozvojového plánu ČR. Zdroje: LATINOPOULOS, D.; KECHAGIA, K. A GIS-based multi-criteria evaluation for wind farm site selection: A regional scale application in Greece [online]. Renewable Energy, 2015, roč. 78, s. 550–560. Dostupné z: https://doi.org/10.1016/j.renene.2015.01.041. [cit. 15. 5. 2026]. EVROPSKÝ PARLAMENT A RADA EU. Směrnice 2001/42/ES o posuzování vlivů některých plánů a programů na životní prostředí [online]. Dostupné z: https://eur-lex.europa.eu/legal-content/CS/TXT/?uri=CELEX:32001L0042. [cit. 15. 5. 2026]. ČESKÁ REPUBLIKA. Zákon č. 500/2004 Sb., správní řád [online]. Dostupné z: https://www.zakonyprolidi.cz/cs/2004-500. [cit. 16. 5. 2026]. **8.2.3 Rozpor s principem „least-conflict siting" a nedostatečné zohlednění sociální přijatelnosti** **Dokumentace SEA neprokazuje, že při vymezování akcelerační oblasti AOV47 – Bukovec byl uplatněn princip „least-conflict siting", tedy princip výběru lokalit s nejnižším konfliktním potenciálem vůči obyvatelstvu, krajině a životnímu prostředí.** **Dokumentace současně neobsahuje dostatečné vyhodnocení sociální přijatelnosti navržené lokality ani objektivní posouzení míry konfliktu s obytným, rekreačním a krajinným využitím území.** SEA nehodnotí míru sociální konfliktnosti území, kumulaci zásahů v širším regionu, dopady na kvalitu života obyvatel, dlouhodobou sociální přijatelnost návrhu ani riziko vzniku významných sociálních konfliktů v území. Současně není doloženo, že byly systematicky vyhledávány lokality s nižším konfliktním potenciálem vůči obytné zástavbě, rekreačnímu využití krajiny a environmentálně citlivým územím. Metodika European Commission EU (2020) potvrzuje, že plánování větrných elektráren má preferovat lokality s nejnižším konfliktním potenciálem a minimalizovat zásahy do ekologicky a krajinně citlivých území. Konflikty kolem větrných elektráren často vznikají v případech, kdy veřejnost vnímá proces výběru lokalit jako netransparentní nebo procedurálně nespravedlivý. Studie Klok et al. (2023) potvrzuje, že sociální akceptace větrných elektráren významně souvisí s transparentností procesu výběru lokalit, minimalizací negativních dopadů, zohledněním lokálního kontextu a participací veřejnosti. Studie Fast a Mabee (2015) současně potvrzuje, že sociální přijatelnost větrných elektráren není dána pouze technickými parametry projektu, ale především transparentností výběru lokalit, kvalitou participace veřejnosti a objektivním vyhodnocením konfliktů v krajině. Dokumentace SEA však neprokazuje, že byla sociální přijatelnost návrhu objektivně a systematicky vyhodnocena ani že byl výběr lokality založen na principu minimalizace sociálních a krajinných konfliktů. Dokumentace je proto v této části nepřezkoumatelná a neumožňuje objektivně ověřit, zda byla zvolena lokalita s nejnižším konfliktním potenciálem. Takový postup je v rozporu se směrnicí Evropského parlamentu a Rady 2001/42/ES, která požaduje identifikaci a vyhodnocení významných vlivů na obyvatelstvo, krajinu a životní prostředí již na strategické úrovni plánování. Současně je návrh v rozporu s principem prevence environmentálních a sociálních konfliktů a s požadavkem transparentního a přezkoumatelného odůvodnění opatření obecné povahy podle § 172 zákona č. 500/2004 Sb., správní řád. Návrh řešení: Požaduji doplnění objektivního hodnocení sociální přijatelnosti návrhu, vyhodnocení konfliktního potenciálu akcelerační oblasti AOV47 – Bukovec a doložení, že při výběru lokality byl skutečně uplatněn princip výběru lokalit s nejnižším konfliktním potenciálem vůči obyvatelstvu, krajině a životnímu prostředí. Současně požaduji doplnění vyhodnocení kumulativních sociálních a krajinných konfliktů v širším regionu a transparentní doložení, že byly systematicky posuzovány méně konfliktní varianty umístění. Pokud nebude možné uvedené nedostatky objektivně a přezkoumatelně odstranit, požaduji vypuštění akcelerační oblasti AOV47 – Bukovec a souvisejícího územního opatření z návrhu Změny č. 2 Územního rozvojového plánu ČR. Zdroje:	

Poř.č.	Připomínkové místo	Číslo jednací	Článek	AO	Připomínka	Vyhodnocení
					EUROPEAN COMMISSION. EU Guidance on Wind Energy Development in accordance with the EU nature legislation [online]. Luxembourg: Publications Office of the European Union, 2020. Dostupné z: https://op.europa.eu/en/publication-detail/-/publication/4599f8e6-cf3e-11ea-adf7-01aa75ed71a1. [cit. 15. 5. 2026]. KLOK, C. W.; VAN DER VEEN, R.; VAN DER WAL, J. T. Rethinking the social acceptance of wind energy projects: A geographical and procedural approach [online]. MethodsX, 2023. Dostupné z: https://www.sciencedirect.com/science/article/pii/S2214629623001044. [cit. 15. 5. 2026]. FAST, S.; MABEE, W. Place-making and trust-building: The influence of policy on host community responses to wind farms [online]. Energy Policy, 2015, roč. 81, s. 27–37. Dostupné z: https://doi.org/10.1016/j.enpol.2015.02.008. [cit. 15. 5. 2026]. EVROPSKÝ PARLAMENT A RADA EU. Směrnice 2001/42/ES o posuzování vlivů některých plánů a programů na životní prostředí [online]. Dostupné z: https://eur-lex.europa.eu/legal-content/CS/TXT/?uri=CELEX:32001L0042. [cit. 15. 5. 2026]. ČESKÁ REPUBLIKA. Zákon č. 500/2004 Sb., správní řád [online]. Dostupné z: https://www.zakonyprolidi.cz/cs/2004-500. [cit. 16. 5. 2026]. **8.2.4 Nedostatečné vyhodnocení kumulativních krajinných a vizuálních vlivů** **Dokumentace SEA neobsahuje dostatečné vyhodnocení kumulativních krajinných a vizuálních vlivů souvisejících s koncentrací více akceleračních oblastí v širším regionu.** **V bezprostředním okolí akcelerační oblasti AOV47 – Bukovec jsou současně navrhovány další akcelerační oblasti AOV48 – Chrbonín, AOV49 – Křeč a AOV50 – Obrataň. Tyto oblasti společně představují rozsáhlý soubor větrných elektráren s výrazným dopadem na krajinný charakter, dálkové pohledy a vizuální vnímání krajiny v širším území.** **Dokumentace sice obsahuje dílčí hodnocení viditelnosti jednotlivých akceleračních oblastí, neobsahuje však komplexní regionální vyhodnocení kumulativní vizuální zátěže, celkové proměny krajinného charakteru ani synergických dopadů souběhu více větrných parků v jednom území.** SEA současně nehodnotí kumulativní rozsah viditelnosti větrných elektráren v širším území, celkovou míru vizuální saturace krajiny, změnu krajinných dominant, kumulaci světelných a technických prvků v krajině ani dlouhodobé dopady na identitu a čitelnost krajinného prostoru. Dokumentace rovněž neobsahuje objektivní posouzení rozsahu vizuálních zásahů do leso-zemědělské krajiny Vysočiny ani vyhodnocení dopadů na charakter otevřených horizontů, dálkových pohledů a krajinných panoramat. Studie Guan et al. (2022) potvrzuje, že koncentrace větrných elektráren významně ovlivňuje prostorové vnímání krajiny, rozsah vizuální dominance technických struktur a intenzitu vizuálního zásahu do krajinného obrazu. Metodika NatureScot (2021) současně potvrzuje, že kumulace více větrných elektráren může vést ke kumulativním vizuálním dopadům, změně charakteru krajiny, vizuální fragmentaci území a zvýšení vnímané industrializace krajiny. Studie Molina-Ruiz et al. (2011) současně potvrzuje, že kumulativní vizuální dopady větrných elektráren je nutné posuzovat v regionálním měřítku, nikoli odděleně po jednotlivých lokalitách, protože právě souběh více větrných parků představuje nejvýznamnější faktor krajinné změny. Dokumentace SEA však regionální kumulativní hodnocení krajinných a vizuálních dopadů neobsahuje a neumožňuje objektivně posoudit skutečný rozsah zásahů do krajinného charakteru širšího území. Dokumentace je proto v této části nepřezkoumatelná. Takový postup je v rozporu se směrnicí Evropského parlamentu a Rady 2001/42/ES, která požaduje vyhodnocení kumulativních a synergických vlivů na krajinu a životní prostředí již na strategické úrovni plánování. Současně je návrh v rozporu s Evropskou úmluvou o krajině (2000), která ukládá povinnost chránit krajinný charakter a zohledňovat krajinu jako podstatnou složku kvality života obyvatel. Návrh řešení: Požaduji doplnění regionálního kumulativního hodnocení krajinných a vizuálních vlivů akceleračních oblastí AOV47 – Bukovec, AOV48 – Chrbonín, AOV49 – Křeč a AOV50 – Obrataň, včetně komplexního regionálního modelu viditelnosti a vyhodnocení celkové vizuální saturace krajiny. Současně požaduji doplnění objektivního posouzení dopadů na krajinný charakter, dálkové pohledy, horizonty, krajinné dominanty a identitu krajiny Vysočiny v širším regionálním měřítku.	

Poř.č.	Připomínkové místo	Číslo jednací	Článek	AO	Připomínka	Vyhodnocení
					Pokud nebude možné uvedené nedostatky objektivně a přezkoumatelně odstranit, požaduji vypuštění akcelerační oblasti AOV47 – Bukovec a souvisejícího územního opatření z návrhu Změny č. 2 Územního rozvojového plánu ČR. Zdroje: GUAN, J. et al. Landscape Visual Impact Evaluation for Onshore Wind Farm [online]. ISPRS International Journal of Geo-Information, 2022, roč. 11, č. 12, čl. 594. Dostupné z: https://www.mdpi.com/2220-9964/11/12/594. [cit. 15. 5. 2026]. NATURESCOT. Guidance – Assessing the cumulative landscape and visual impact of onshore wind energy developments [online]. 2021. Dostupné z: https://www.nature.scot/doc/guidance-assessing-cumulative-landscape-and-visual-impact-onshore-wind-energy-developments. [cit. 15. 5. 2026]. MOLINA-RUIZ, J. et al. Developing and applying a GIS-assisted approach to evaluate visual impact in wind farms [online]. Renewable Energy, 2011, roč. 36, č. 3, s. 1125–1132. Dostupné z: https://ideas.repec.org/a/eee/renene/v36y2011i3p1125-1132.html. [cit. 15. 5. 2026]. EVROPSKÝ PARLAMENT A RADA EU. Směrnice 2001/42/ES o posuzování vlivů některých plánů a programů na životní prostředí [online]. Dostupné z: https://eur-lex.europa.eu/legal-content/CS/TXT/?uri=CELEX:32001L0042. [cit. 15. 5. 2026]. RADA EVROPY. Evropská úmluva o krajině [online]. Florencie, 2000. Dostupné z: https://rm.coe.int/1680080621. [cit. 16. 5. 2026]. **<u>8.2.5 Nedostatečné zohlednění biodiverzity a environmentálních konfliktů při výběru lokalit</u>** **Dokumentace SEA neprokazuje, že při vymezování akcelerační oblasti AOV47 – Bukovec byly dostatečně zohledněny environmentální konflikty, ochrana biodiverzity a ekologická citlivost území.** SEA současně neobsahuje objektivní vyhodnocení, zda byly při výběru lokalit systematicky vylučovány environmentálně citlivé oblasti a zda byly dostatečně posouzeny možné střety s ochranou přírody, migračními koridory a ekologickou stabilitou krajiny. Dokumentace nehodnotí kumulativní dopady na biodiverzitu v širším regionu, synergické působení více akceleračních oblastí, dlouhodobou fragmentaci biotopů, narušení migračních tras živočichů ani regionální kumulaci technických bariér v krajině. Současně není doloženo, že byly při výběru lokalit systematicky vyhodnocovány méně konfliktní varianty z hlediska ochrany přírody a ekologické stability území. Metodika IUCN (2021) potvrzuje, že strategické plánování větrných elektráren musí zahrnovat preventivní identifikaci environmentálně citlivých území, aplikaci principu avoidance hierarchy a systematické vyhýbání se lokalitám s vysokým konfliktním potenciálem vůči biodiverzitě. Studie Johnson et al. (2020) současně zdůrazňuje význam včasného strategického plánování infrastrukturních projektů z hlediska prevence kumulativních environmentálních dopadů. Studie Santangeli et al. (2016) současně potvrzuje, že nedostatečné zohlednění migračních koridorů, biotopů a kumulativních environmentálních střetů významně zvyšuje riziko dlouhodobých negativních dopadů na chráněné druhy i ekologickou stabilitu krajiny. Dokumentace SEA však neprokazuje, že byly environmentální konflikty a ekologická citlivost území vyhodnoceny v regionálním měřítku ani že byl při výběru lokalit uplatněn princip preventivního vylučování vysoce konfliktních území. Dokumentace je proto v této části nepřezkoumatelná a neumožňuje objektivně ověřit, zda byly z hlediska ochrany biodiverzity vybrány environmentálně nejméně konfliktní lokality. Takový postup je v rozporu se směrnicí Evropského parlamentu a Rady 2001/42/ES, která požaduje vyhodnocení významných vlivů na biologickou rozmanitost a životní prostředí již na strategické úrovni plánování. Současně je návrh v rozporu se zákonem č. 114/1992 Sb., o ochraně přírody a krajiny, který ukládá povinnost chránit ekologickou stabilitu krajiny, biologickou rozmanitost a významné krajinné prvky. Návrh řešení: Požaduji doplnění regionálního hodnocení environmentálních konfliktů a kumulativních dopadů akceleračních oblastí na biodiverzitu, ekologickou stabilitu krajiny a migrační prostupnost území. Současně požaduji doplnění objektivního vyhodnocení migračních koridorů, biotopů a environmentálně citlivých území a doložení, že byly při výběru lokalit systematicky vylučovány varianty s vysokým konfliktním potenciálem vůči ochraně přírody.	

Poř.č.	Připomínkové místo	Číslo jednací	Článek	AO	Připomínka	Vyhodnocení
					Pokud nebude možné uvedené nedostatky objektivně a přezkoumatelně odstranit, požaduji vypuštění akcelerační oblasti AOV47 – Bukovec a souvisejícího územního opatření z návrhu Změny č. 2 Územního rozvojového plánu ČR. Zdroje: INTERNATIONAL UNION FOR CONSERVATION OF NATURE (IUCN). Mitigating biodiversity impacts associated with solar and wind energy development [online]. Gland, Switzerland, 2021. Dostupné z: https://portals.iucn.org/library/sites/library/files/documents/2021-004-En.pdf. [cit. 15. 5. 2026]. JOHNSON, C. J.; VENTER, O.; RAY, J. C.; WATSON, J. E. M. Growth-inducing infrastructure represents transformative yet ignored keystone environmental decisions [online]. Conservation Letters, 2020, roč. 13, č. 1. Dostupné z: https://conbio.onlinelibrary.wiley.com/doi/10.1111/conl.12696. [cit. 15. 5. 2026]. SANTANGELI, A. et al. Exploring the mismatch between wind power development and bird conservation efforts in Europe [online]. Biological Conservation, 2016, roč. 193, s. 243–251. Dostupné z: https://doi.org/10.1016/j.biocon.2015.11.031. [cit. 15. 5. 2026]. EVROPSKÝ PARLAMENT A RADA EU. Směrnice 2001/42/ES o posuzování vlivů některých plánů a programů na životní prostředí [online]. Dostupné z: https://eur-lex.europa.eu/legal-content/CS/TXT/?uri=CELEX:32001L0042. [cit. 15. 5. 2026]. ČESKÁ REPUBLIKA. Zákon č. 114/1992 Sb., o ochraně přírody a krajiny [online]. Dostupné z: https://www.zakonyprolidi.cz/cs/1992-114. [cit. 16. 5. 2026]. **8.2.6 Nejednoznačnost zadání i odůvodnění vymezení jednotlivých oblastí, resp. nevymezení oblastí splňujících kritéria nastavená v zadání, absence kritérií** Zadání změny č. 2 ÚRP a následně i odůvodnění této změny vykazuje zásadní a systémovou nejednoznačnost **neboť stanovuje toliko kvantitativní parametr v podobě minimální rozlohy** vymezovaných ploch a obecné, deklaratorní tvrzení o jejich „celostátním významu", aniž by tento význam byl jakkoli věcně, funkčně či územně konkretizován. **Zadání tak postrádá jakákoli objektivní, srozumitelná a přezkoumatelná kritéria**, na jejichž základě by bylo možné posoudit, zda konkrétní plocha skutečně splňuje atribut celostátního významu, případně v čem má tento význam spočívat. Jako AO celostátního významu jsou účelově zařazeny AO bez ohledu na jejich velikost. Nejsou nijak stanovena a tím tedy ani zohledněna **kritéria celostátního nebo regionálního významu AO.** **Kritéria určující důležitost a význam tzv. akcelerační oblasti nejsou v zadání vymezena vůbec, přestože vymezení těchto oblastí je základním obsahem změny č. 2 územního rozvojového plánu** a má mít přímé důsledky pro další rozhodování v území. Takto formulované zadání je neurčité, nepřezkoumatelné a odporuje požadavku právní jistoty, jednotného postupu a transparentnosti při pořizování koncepčních územně plánovacích dokumentů. Důsledkem uvedené nejednoznačnosti **je arbitrární a selektivní přístup k vymezování ploch**, který se konkrétně projevuje i na území Jihočeského kraje a kraje Vysočina. Na tomto území jsou totiž dlouhodobě uvažovány pro umístění obnovitelných zdrojů energie plochy srovnatelné či dokonce větší rozlohy, než jaké jsou v návrhu změny č. 2 ÚRP označeny jako akcelerační oblasti celostátního významu, **aniž by se tyto skutečnosti jakýmkoli způsobem promítly** do návrhu dokumentace nebo bylo vysvětleno, proč nejsou pro vymezení jako akcelerační oblasti vhodné. Absence jasně stanovených podmínek a kritérií tak vede k neodůvodněným rozdílům v přístupu k jednotlivým územím **a zpochybňuje věcnou správnost i legitimitu vymezení akceleračních oblastí v návrhu změny č. 2 ÚRP**, který byl zpracován na základě tohoto nedostatečně a nejednoznačně definovaného zadání. Takto koncipovaný postup je v rozporu s principem rovného zacházení územím i s požadavkem na přezkoumatelnost koncepčních rozhodnutí v územním plánování. Návrh řešení: Požaduji doplnění objektivních srozumitelných a přezkoumatelných kritérií určujících důležitost a význam tzv. akcelerační oblasti a zohlednit tuto skutečnost při vymezení předmětné AOV 47. Pokud nebude možné uvedené nedostatky objektivně a přezkoumatelně odstranit, požaduji vypuštění akcelerační oblasti AOV47 – Bukovec a souvisejícího územního opatření z návrhu Změny č. 2 Územního rozvojového plánu ČR. **8.2.7 Naplňování cílů v oblasti obnovitelných zdrojů energie musí vycházet z reálného investičního potenciálu území.** Rozvoj větrné i solární energetiky má probíhat na základě lokální krajské koncepce, která je **podložena znalostí území, reálnými fakty a odbornými analýzami**. Krajská koncepce vychází mimo jiné ze skutečného a ověřitelného zájmu investorů, který se soustřeďuje do konkrétně identifikovaných oblastí a	

Poř.č.	Připomínkové místo	Číslo jednací	Článek	AO	Připomínka	Vyhodnocení
					vymezených ploch, **jež byly prověřeny z hlediska technických možností, kapacity infrastruktury i přijatelnosti v území.** Naplňování cílů v oblasti obnovitelných zdrojů energie **musí vycházet z reálného investičního potenciálu území a z koncepční práce krajů, nikoli z administrativního předjímání vhodnosti území bez vazby na místní podmínky a zájem dotčených samospráv.** Připravovaná koncepce akceleračních oblastí musí obstát při přezkoumatelnosti její nezbytnosti a reálnosti. Nicméně v předložené dokumentaci **zcela absentují reálné výpočty již existujících výroben z obnovitelných zdrojů energie a zejména započtený potenciál již vymezených či vymezovaných ploch napříč územně plánovacími dokumentacemi všech krajů a obcí.** Teprve po zjištění skutečného stavu lze relevantně vyhodnotit, zda stát potřebu další oblasti pro rozvoj obnovitelných zdrojů energie nebo zda postačuje již vymezené nebo připravované plochy zahrnout mezi akcelerační oblasti a umožnit tak rychlejší výstavbu těchto zdrojů v již dohodnutých nebo prověřených územích. **Smyslem akceleračních oblastí není narušení významné části území státu nevhodnou nebo nechtěnou výstavbou obnovitelných zdrojů energie, ale urychlení této výstavby tam, kde je k tomu vhodný potenciál z hlediska zvážení všech možných konkrétních hledisek v území, tedy ideálně tam, kde již je vhodnost území prověřena nižší územně plánovací dokumentací.** V Kraji Vysočina jsou omezené možnosti napojení na rozvodny nebo jsou velké vzdálenosti mezi rozvodnami a není zajištěna dostatečná elektrická, ani dopravní infrastruktura. Tyto poznatky jsou k dispozici již během příprav výstavby dvou nových bloků jaderné elektrárny Dukovany, kdy se Kraj Vysočina podílí především na zajištění dopravní infrastruktury (např. rozšiřování a zkapacitnění komunikací, nové mosty, nové obchvaty). Návrh řešení: Požaduji doplnění transparentního hodnocení výběru lokality, včetně popisu použité metodiky, z hlediska technických možností, kapacity infrastruktury i přijatelnosti v území a reálného investičního potenciálu v daném území. **Požadujeme zpracovat posouzení, zda na území Kraje Vysočina je reálné a ekonomické zajištění elektrické infrastruktury a dopravní infrastruktury.** Pokud nebude možné uvedené nedostatky objektivně a přezkoumatelně odstranit, požaduji vypuštění akcelerační oblasti AOV47 – Bukovec a souvisejícího územního opatření z návrhu Změny č. 2 Územního rozvojového plánu ČR. **<u>8.2.8 Neefektivita vymezení akcelerační oblasti Bukovec</u>** Dalším zásadním aspektem je samotná efektivita vymezení akcelerační oblasti Bukovec. Její celková výměra činí 11,77 km², **přičemž již stávající podmínky stanovené v územním opatření fakticky limitují využití území v rozsahu cca 6,52 km², což představuje přibližně 55,4 % celkové plochy akcelerační oblasti.** Tyto limity vyplývají zejména z ochrany prvků územního systému ekologické stability podle § 3 odst. 1 písm. a) ZOPK, které jsou podle § 4 odst. 1 ZOPK chráněny před poškozováním a ničením. Do výměry byly dále promítnuty podmínky ochrany zemědělského půdního fondu a pozemků určených k plnění funkcí lesa, přičemž tyto pozemky jsou současně významnými krajinnými prvky ve smyslu § 3 odst. 1 písm. b) ZOPK, jejichž ekologicko-stabilizační funkce požívá zákonné ochrany. Současně byly zahrnuty plochy vymezených biotopů vybraných zvláště chráněných druhů velkých savců. Naopak plošné limity vyplývající z ochrany krajinného rázu a ochrany zvláště chráněných druhů nebyly plošně vyčísleny, a to zejména s ohledem na absenci dostatečných podkladů. **Aplikací všech zmírňujících podmínek SEA by došlo k dalšímu omezení využitelnosti plochy akcelerační oblasti. Dále kumulací zákonných limitů dochází k zásadní redukci využitelné plochy akcelerační oblasti, a tím i k oslabení smyslu jejího vymezení. Zbytková plocha tak ani v současném stavu, a tím spíše při zohlednění potenciálních dalších omezení, neumožňuje naplnění účelu vymezení akcelerační oblasti v rozsahu předpokládaném územním plánováním.** Tento požadavek odpovídá i metodice MŽP, která výslovně předpokládá zmenšení či vypuštění problematických částí území tam, kde limit nelze rozumně a dostatečně ošetřit podmínkami. Návrh řešení: Požaduji doplnění transparentního hodnocení výběru lokality, včetně popisu použité metodiky, z hlediska efektivity s ohledem na výše uvedené limity územního opatření, které plynou z omezujících podmínek a další nezohledněné enviromentální limity území. Pokud nebude možné uvedené nedostatky objektivně a přezkoumatelně odstranit, požaduji vypuštění akcelerační oblasti AOV47 – Bukovec a souvisejícího územního opatření z návrhu Změny č. 2 Územního rozvojového plánu ČR.	

					8.2.9 Nerovný přístup k vynětí některých akceleračních oblastí z návrhu Změny č. 2 URP Podatel upozorňuje, že ve Vyhodnocení vlivů Změny č. 2 na životní prostředí se uvádí, že z původně vymezených AO pro VTE byly vyňaty některé akcelerační oblasti, a to z důvodů, které jsou zcela přiléhavé aplikovatelné i na vynětí předmětné AOV 47 (a to i vzhledem k obsahu předmětné SEA) a dobře by v této situaci obstály. **Chybí řádné zdůvodnění takovéhoto nerovného přístupu!** Návrh řešení: Požaduji doplnění transparentního odůvodnění výše uvedeného postupu s vazbou na ponechání ostatních oblastí v rámci navržené předmětné změny. Pokud nebude možné uvedené nedostatky objektivně a přezkoumatelně odstranit, požaduji vypuštění akcelerační oblasti AOV47 – Bukovec a souvisejícího územního opatření z návrhu Změny č. 2 Územního rozvojového plánu ČR. **8.3 Rozpor s Územním rozvojovým plánem České republiky, principem minimalizace dopadů a neprokázání veřejného zájmu** **8.3.1 Rozpor s deklarovanými principy Územního rozvojového plánu České republiky** **Odůvodnění Změny č. 2 Územního rozvojového plánu opakovaně deklaruje, že akcelerační oblasti byly vymezovány tak, aby jejich dopady na krajinu, ekologickou stabilitu, biologickou rozmanitost a veřejné zájmy byly „co nejmenší". Současně dokumentace uvádí, že akcelerační oblasti mají být přednostně vymezovány v územích antropogenně narušených, na brownfieldech, v těžbou narušených územích nebo v jiných méně konfliktních lokalitách.** **Návrh zadání Změny č. 2 ÚRP současně výslovně uvádí, že při vymezování akceleračních oblastí mají být upřednostňovány zastavěné a umělé plochy, brownfieldy, těžbou narušená území, znehodnocené pozemky a jiné antropogenně zatížené lokality.** **Přesto je akcelerační oblast AOV47 – Bukovec navržena v území vykazujícím významné střety s ochranou lesa, krajinným rázem, ekologickou stabilitou, vodním režimem, migrační prostupností krajiny, rekreační funkcí území i s obytným prostředím dotčených obcí.** Dokumentace současně sama připouští existenci řady negativních vlivů, které mají být teprve řešeny v budoucích navazujících řízeních nebo pomocí budoucích mitigací. Tím však není prokázáno, že se skutečně jedná o „nejméně konfliktní" variantu ve smyslu deklarovaných principů ÚRP. Odůvodnění ÚRP současně výslovně uvádí, že: *„Tam, kde negativní vlivy nebylo možno zmírnit nebo eliminovat, nebyly akcelerační oblasti vymezeny."* Tento závěr je však v případě AOV47 v rozporu s obsahem samotné dokumentace SEA i s existencí rozsáhlých střetů popsaných v dalších kapitolách připomínek. Takový postup je v rozporu s deklarovanými principy Územního rozvojového plánu České republiky, s cíli územního plánování podle stavebního zákona, s principem minimalizace environmentálních konfliktů, s principem prevence a s požadavkem přezkoumatelného a konzistentního odůvodnění opatření obecné povahy. Dokumentace je proto v této části vnitřně rozporná a nepřezkoumatelná. Návrh řešení: Požaduji přepracování vyhodnocení výběru lokality AOV47 – Bukovec, objektivní doložení, že se skutečně jedná o nejméně konfliktní variantu ve smyslu deklarovaných principů ÚRP, a doplnění transparentního porovnání s méně konfliktními antropogenně narušenými lokalitami. Pokud nebude možné uvedené rozpory objektivně a přezkoumatelně odstranit, požaduji vypuštění akcelerační oblasti AOV47 – Bukovec a souvisejícího územního opatření z návrhu Změny č. 2 Územního rozvojového plánu ČR. MINISTERSTVO PRO MÍSTNÍ ROZVOJ ČR. Změna č. 2 Územního rozvojového plánu – Odůvodnění Změny č. 2 Územního rozvojového plánu včetně přílohy č. 1, 2026. [online]. Dostupné z: https://mmr.gov.cz/MMR/media/MMR-MMR/Ministerstvo/Stavebn%C3%AD%20pr%C3%A1vo/%C3%9Azemn%C3%AD%20pl%C3%A1nov%C3%A1n%C3%AD/Zm%C4%9Bna%20%C4%8D.%202%20%C3%9Azemn%C3%A9ho%20rozvojov%C3%A9ho%20pl%C3%A1nu/URP_Z2_oduvodneni.pdf. [cit. 17. 5. 2026]. MINISTERSTVO PRO MÍSTNÍ ROZVOJ ČR. Územní rozvojový plán – Návrh zadání Změny č. 2 Územního rozvojového plánu, 2025. [online]. Dostupné z: https://mmr.gov.cz/getmedia/552b74e3-0351-40e6-9042-8975c0568a03/vlada_iii_zadani_z2_urp.pdf.aspx. [cit. 17. 5. 2026]. **8.3.2 Neprokázání proporcionality a převažujícího veřejného zájmu** **Dokumentace opakovaně argumentuje veřejným zájmem na rozvoji obnovitelných zdrojů energie a plnění klimatických cílů Evropské unie a České republiky. Samotná existence obecného**	

Poř.č.	Připomínkové místo	Číslo jednací	Článek	AO	Připomínka	Vyhodnocení
					veřejného zájmu na rozvoji obnovitelných zdrojů energie však sama o sobě nepostačuje k odůvodnění významných zásahů do krajiny, přírodních hodnot, lesa, vodních poměrů a kvality obytného prostředí. Odůvodnění ÚRP současně samo deklaruje ochranu krajiny, ekologické stability, biologické rozmanitosti, veřejného zdraví, rekreačních hodnot území a ochranu obytného prostředí obyvatel. **Dokumentace však neobsahuje skutečný test proporcionality, tedy objektivní posouzení vhodnosti navrženého řešení, jeho potřebnosti a přiměřenosti zásahů vůči sledovanému veřejnému zájmu.** Současně není doloženo, proč nebyly využity méně konfliktní lokality, proč nebyly preferovány brownfieldy nebo průmyslově zatížené oblasti, ani proč mají být významné zásahy soustředěny právě do území vykazujícího rozsáhlé environmentální a krajinné střety. **Dokumentace tak neprokazuje, že veřejný zájem na realizaci AOV47 skutečně převažuje nad ochranou lesa, ochranou krajinného rázu, ochranou biodiverzity, ochranou vodních poměrů, ochranou kvality bydlení a ochranou vlastnických práv dotčených obyvatel.** Takový postup je v rozporu s principem proporcionality, s článkem 11 Listiny základních práv a svobod, s principem prevence, s cíli územního plánování podle stavebního zákona a s požadavkem řádného odůvodnění opatření obecné povahy. Dokumentace je proto v této části nepřezkoumatelná. Návrh řešení: Požaduji doplnění skutečného testu proporcionality, objektivní vyhodnocení vhodnosti, potřebnosti a přiměřenosti navrženého řešení a doložení, že veřejný zájem na realizaci AOV47 skutečně převažuje nad závažnými environmentálními, krajinnými a sociálními dopady návrhu. Pokud nebude možné uvedené nedostatky objektivně a přezkoumatelně odstranit, požaduji vypuštění akcelerační oblasti AOV47 – Bukovec a souvisejícího územního opatření z návrhu Změny č. 2 Územního rozvojového plánu ČR. Zdroj: MINISTERSTVO PRO MÍSTNÍ ROZVOJ ČR. Změna č. 2 Územního rozvojového plánu – Odůvodnění Změny č. 2 Územního rozvojového plánu včetně přílohy č. 1, 2026. [online]. Dostupné z: https://mmr.gov.cz/MMR/media/MMR-MMR/Ministerstvo/Stavebn%C3%AD%20pr%C3%A1vo/%C3%9Azemn%C3%AD%20pl%C3%A1nov%C3%A1n%C3%AD/Zm%C4%9Bna%20%C4%8D.%202%20%C3%9Azemn%C3%A9ho%20rozvojov%C3%A9ho%20pl%C3%A1nu/URP_Z2_oduvodneni.pdf. [cit. 17. 5. 2026]. **<u>8.3.3 Rozpor s deklarovanými klimatickými a environmentálními přínosy</u>** Dokumentace SEA a odůvodnění ÚRP opakovaně zdůrazňují klimatické přínosy rozvoje větrné energetiky, avšak neobsahují komplexní vyhodnocení environmentálních dopadů životního cyklu navržených větrných elektráren ani dopadů změny využití krajiny. Dokumentace hodnotí především provozní snížení emisí skleníkových plynů, **avšak neřeší uhlíkový dluh vznikající odlesněním, ztrátu uhlíkových zásob lesa, emise spojené s výrobou oceli, betonu a kompozitních materiálů, emise spojené s výstavbou a dopravou nadrozměrných komponent ani environmentální dopady likvidace zařízení po skončení jejich životnosti.** Studie Fargione et al. (2008) potvrzuje existenci tzv. „uhlíkového dluhu" vznikajícího změnou využití krajiny a ztrátou uhlíkových zásob vegetace a půdy. Studie Searchinger et al. (2008) současně potvrzuje, že změna využití krajiny může významně snížit deklarované klimatické přínosy energetických projektů a že klimatická bilance větrných parků významně závisí na způsobu využití území a na rozsahu zásahů do krajiny. Studie Dolan a Heath (2012) dále upozorňuje na význam materiálové a infrastrukturní náročnosti životního cyklu větrných elektráren. Dokumentace současně neprokazuje, že navržené řešení představuje z hlediska celkové environmentální bilance skutečně optimální variantu. Takový postup je v rozporu s principem prevence, s principem udržitelného rozvoje, s požadavkem komplexního hodnocení environmentálních dopadů a s požadavkem objektivního vyhodnocení životního cyklu záměru. Dokumentace je proto v této části nepřezkoumatelná. Návrh řešení: Požaduji doplnění komplexního hodnocení životního cyklu navržených větrných elektráren, vyhodnocení uhlíkového dluhu spojeného se změnou využití krajiny, doplnění analýzy materiálové náročnosti a emisí stavební fáze a objektivní posouzení skutečné klimatické a environmentální bilance návrhu.	

Poř.č.	Připomínkové místo	Číslo jednací	Článek	AO	Připomínka	Vyhodnocení
					Pokud nebude možné uvedené nedostatky objektivně a přezkoumatelně odstranit, požaduji vypuštění akcelerační oblasti AOV47 – Bukovec a souvisejícího územního opatření z návrhu Změny č. 2 Územního rozvojového plánu ČR. Zdroje: MINISTERSTVO PRO MÍSTNÍ ROZVOJ ČR. Změna č. 2 Územního rozvojového plánu – Odůvodnění Změny č. 2 Územního rozvojového plánu včetně přílohy č. 1, 2026. [online]. Dostupné z: https://mmr.gov.cz/MMR/media/MMR-MMR/Ministerstvo/Stavebn%C3%AD%20pr%C3%A1vo/%C3%9Azemn%C3%AD%20pl%C3%A1nov%C3%A1n%C3%AD/Zm%C4%9Bna%20%C4%8D.%202%20%C3%9Azemn%C3%A9ho%20rozvojov%C3%A9ho%20pl%C3%A1nu/URP_Z2_oduvodneni.pdf. [cit. 17. 5. 2026]. FARGIONE, Joseph et al. Land Clearing and the Biofuel Carbon Debt [online]. Science, 2008. Dostupné z: https://www.science.org/doi/10.1126/science.1152747. [cit. 17. 5. 2026]. SEARCHINGER, Timothy et al. Use of U.S. Croplands for Biofuels Increases Greenhouse Gases Through Emissions from Land-Use Change [online]. Science, 2008. Dostupné z: https://www.science.org/doi/10.1126/science.1151861. [cit. 17. 5. 2026]. DOLAN, Sarah L.; HEATH, Garvin A. Life Cycle Greenhouse Gas Emissions of Utility-Scale Wind Power [online]. Journal of Industrial Ecology, 2012. Dostupné z: https://onlinelibrary.wiley.com/doi/10.1111/j.1530-9290.2012.00464.x. [cit. 17. 5. 2026]. **8.3.4 Vnitřní rozpory mezi deklarovanými cíli ÚRP a konkrétním vymezením AOV47** Odůvodnění Změny č. 2 Územního rozvojového plánu opakovaně deklaruje minimalizaci environmentálních střetů, ochranu krajinného rázu, ochranu biologické rozmanitosti, ochranu ekologické stability, ochranu vodních poměrů, ochranu rekreačních hodnot území i ochranu obytného prostředí obyvatel. Současně však dokumentace SEA i další části podkladů samy připouštějí negativní vlivy na krajinu, zásahy do lesních porostů, fragmentaci krajiny, zásahy do migrační prostupnosti, kumulativní dopady, zásahy do obytného prostředí i potřebu rozsáhlých budoucích mitigací. Dokumentace současně opakovaně odkládá řešení významných střetů až do budoucích navazujících řízení a připouští potřebu budoucích kompenzačních a zmírňujících opatření. **Dochází tak k zásadnímu rozporu mezi deklarovanými principy ÚRP a konkrétním vymezením AOV47.** Dokumentace současně tvrdí, že: *„Tam, kde negativní vlivy nebylo možno zmírnit nebo eliminovat, nebyly akcelerační oblasti vymezeny."* Existence rozsáhlých střetů a potřeba budoucích zmírňujících opatření však potvrzuje, že v případě AOV47 tyto negativní vlivy zjevně existují a nebyly objektivně eliminovány. Takový postup je v rozporu s požadavkem vnitřní konzistence opatření obecné povahy, principem přezkoumatelnosti, principem prevence, cíli územního plánování a s deklarovanými principy samotného Územního rozvojového plánu. Dokumentace je proto v této části vnitřně rozporná a nepřezkoumatelná. Návrh řešení: Požaduji odstranění vnitřních rozporů dokumentace, objektivní přehodnocení přijatelnosti AOV47 ve vztahu k deklarovaným principům ÚRP a doplnění transparentního vyhodnocení skutečné míry environmentálních konfliktů navržené akcelerační oblasti. Pokud nebude možné uvedené rozpory objektivně a přezkoumatelně odstranit, požaduji vypuštění akcelerační oblasti AOV47 – Bukovec a souvisejícího územního opatření z návrhu Změny č. 2 Územního rozvojového plánu ČR. Zdroje MINISTERSTVO PRO MÍSTNÍ ROZVOJ ČR. Změna č. 2 Územního rozvojového plánu – Odůvodnění Změny č. 2 Územního rozvojového plánu včetně přílohy č. 1, 2026. [online]. Dostupné z: https://mmr.gov.cz/MMR/media/MMR-MMR/Ministerstvo/Stavebn%C3%AD%20pr%C3%A1vo/%C3%9Azemn%C3%AD%20pl%C3%A1nov%C3%A1n%C3%AD/Zm%C4%9Bna%20%C4%8D.%202%20%C3%9Azemn%C3%A9ho%20rozvojov%C3%A9ho%20pl%C3%A1nu/URP_Z2_oduvodneni.pdf. [cit. 17. 5. 2026]. MINISTERSTVO PRO MÍSTNÍ ROZVOJ ČR. Územní rozvojový plán – Návrh zadání Změny č. 2 Územního rozvojového plánu, 2025. [online]. Dostupné z: https://mmr.gov.cz/getmedia/552b74e3-0351-40e6-9042-8975c0568a03/vlada_iii_zadani_z2_urp.pdf.aspx. [cit. 17. 5. 2026].	

					8.4 Nepřiměřenost zásahu a neprokázání převahy veřejného zájmu **<u>8.4.1 Absence objektivního testu proporcionality</u>** a) Dokumentace SEA vychází z předpokladu, že navržená akcelerační oblast AOV47 – Bukovec **představuje přijatelné řešení z hlediska veřejného zájmu na rozvoji obnovitelných zdrojů energie a současně dospívá k závěru o celkové přijatelnosti navrženého řešení. Současně však dokumentace připouští existenci negativních dopadů na krajinný ráz, biodiverzitu, lesní ekosystémy, obytné prostředí a další složky území.** **Dokumentace však neobsahuje transparentní posouzení, zda rozsah identifikovaných zásahů odpovídá významu sledovaného cíle a zda navržené řešení představuje nejméně zatěžující způsob jeho dosažení.** Současně nebylo identifikováno systematické vyhodnocení: – vhodnosti navrženého řešení, – nezbytnosti navrženého řešení, – existence méně zatěžujících alternativ, – přiměřenosti zásahů do chráněných hodnot území, – poměřování veřejného zájmu a intenzity zásahů. Dokumentace tak předpokládá převažující veřejný přínos návrhu, aniž by transparentně doložila postup, kterým bylo k tomuto závěru dosaženo. b) Pořizovatel předpokládá existenci veřejného zájmu na rozvoji obnovitelných zdrojů energie, avšak neprokazuje, zda rozsah zásahů do území odpovídá požadavku proporcionality. Dokumentace neobsahuje: ➢ test vhodnosti navrženého řešení, ➢ test nezbytnosti navrženého řešení, ➢ porovnání méně zatěžujících alternativ, ➢ hodnocení intenzity jednotlivých zásahů, ➢ poměřování veřejného přínosu a rozsahu negativních dopadů, ➢ objektivní kritéria přiměřenosti zásahů. Posouzení tak neumožňuje ověřit, zda deklarovaný veřejný přínos skutečně převažuje nad identifikovanými negativními dopady. Bez takového vyhodnocení nelze objektivně posoudit, zda navržené řešení nepřekračuje přiměřenou míru zásahů do chráněných hodnot a práv dotčených osob. c) Dokumentace dospívá k závěru o přijatelnosti navrženého řešení. Současně však připouští existenci zásahů do krajiny, životního prostředí a obytného prostředí a neprokazuje, že tyto zásahy byly poměřeny s deklarovaným veřejným přínosem. Obě tvrzení nemohou současně obstát. Pokud identifikované zásahy představují přiměřené omezení chráněných hodnot a práv, musí být doloženo, na základě jakých kritérií bylo tohoto závěru dosaženo. Pokud takové posouzení provedeno nebylo, nelze objektivně tvrdit, že navržené řešení představuje přiměřený zásah. Z uvedeného plynou pouze dvě možnosti: 1. identifikované zásahy jsou významné a dokumentace nehodnotí jejich proporcionalitu, 2. identifikované zásahy významné nejsou, avšak dokumentace neobsahuje odborné podklady umožňující takový závěr objektivně ověřit. V obou případech vzniká vnitřní rozpor mezi závěrem o přijatelnosti návrhu a rozsahem provedeného hodnocení. d) Článek 4 odst. 4 Listiny základních práv a svobod stanoví, že při používání ustanovení o mezích základních práv a svobod musí být šetřena jejich podstata a smysl a taková omezení nesmějí být zneužívána k jiným účelům, než pro které byla stanovena. Judikatura správních soudů a Ústavního soudu současně dlouhodobě vychází z principu proporcionality, který vyžaduje posouzení: ➢ vhodnosti opatření k dosažení sledovaného cíle, ➢ nezbytnosti opatření z hlediska existence méně zatěžujících řešení, ➢ přiměřenosti zásahu ve vztahu k dotčeným právům a chráněným hodnotám.	

Poř.č.	Připomínkové místo	Číslo jednací	Článek	AO	Připomínka	Vyhodnocení
					Součástí přezkoumatelnosti opatření obecné povahy je současně transparentní poměřování veřejného zájmu a intenzity zásahů do práv jednotlivců a chráněných hodnot území. Dokumentace však neobsahuje objektivní test proporcionality, neprokazuje nezbytnost navrženého řešení ani neumožňuje přezkoumat, zda veřejný přínos skutečně převažuje nad rozsahem identifikovaných zásahů. Tím není splněn požadavek přiměřeného a přezkoumatelného zásahu veřejné moci. e) Dokumentace neobsahuje transparentní a objektivní test proporcionality ani neprokazuje, že identifikované zásahy představují přiměřené omezení chráněných hodnot a práv dotčených osob. Výsledkem je nemožnost objektivně ověřit, zda navržené řešení představuje nezbytný a přiměřený zásah sledující legitimní veřejný cíl. Tato skutečnost představuje samostatně postačující důvod pro zpochybnění přezkoumatelnosti dokumentace. Návrh řešení: Požaduji vysvětlení metodiky a podkladů, ze kterých dokumentace vychází při závěru o přiměřenosti navrženého řešení a při poměřování veřejného zájmu s identifikovanými zásahy. Současně požaduji doplnění závazných podmínek pro navazující rozhodování, které zajistí transparentní vyhodnocení proporcionality zásahů a objektivní poměřování veřejných a soukromých zájmů. Pokud nebude možné uvedené nedostatky objektivně a přezkoumatelně odstranit, požaduji vypuštění akcelerační oblasti AOV47 – Bukovec a souvisejícího územního opatření z návrhu Změny č. 2 Územního rozvojového plánu ČR. **<u>8.4.2 Nepřiměřenost zásahu do krajiny a životního prostředí</u>** a) Dokumentace SEA připouští existenci negativních vlivů navržené akcelerační oblasti na krajinný ráz, biologické hodnoty území, lesní ekosystémy a další složky životního prostředí. Současně připouští dlouhodobé působení navrhovaných větrných elektráren a možnost kumulativních vlivů v širším území. Dokumentace současně dospívá k závěru o přijatelnosti navrženého řešení. Nebyla však identifikována transparentní analýza, která by objektivně posuzovala, zda rozsah identifikovaných zásahů odpovídá významu sledovaného cíle. b) Pořizovatel připouští dlouhodobé zásahy do krajiny a přírodních hodnot území, avšak neprokazuje jejich přiměřenost. Dokumentace neobsahuje: ➢ objektivní hodnocení rozsahu dlouhodobé transformace krajiny, ➢ vyhodnocení intenzity zásahů do krajinného rázu, ➢ vyhodnocení dlouhodobých dopadů na biologickou rozmanitost, ➢ hodnocení rozsahu zásahů do lesních ekosystémů, ➢ objektivní poměřování environmentálních škod a deklarovaných přínosů návrhu, ➢ kritéria určující přiměřenou míru zásahu do přírodních hodnot území. Posouzení tak neumožňuje ověřit, zda navržené řešení nepovede k nepřiměřené transformaci charakteru území. Bez takového vyhodnocení nelze objektivně posoudit, zda rozsah zásahů nepřekračuje únosnou míru zatížení krajiny a životního prostředí. c) Dokumentace připouští existenci dlouhodobých zásahů do krajiny, biodiverzity a dalších přírodních hodnot. Současně však dospívá k závěru o přijatelnosti navrženého řešení, aniž by prokázala, že rozsah těchto zásahů byl objektivně poměřen s deklarovaným veřejným přínosem. Obě tvrzení nemohou současně obstát. Pokud identifikované zásahy představují přiměřené omezení přírodních hodnot území, musí být doloženo, jakým způsobem byla jejich přiměřenost vyhodnocena. Pokud takové posouzení provedeno nebylo, nelze objektivně tvrdit, že navržené řešení představuje přiměřený zásah. Z uvedeného plynou pouze dvě možnosti:	

Poř.č.	Připomínkové místo	Číslo jednací	Článek	AO	Připomínka	Vyhodnocení
					➢ identifikované environmentální zásahy jsou významné a dokumentace jejich přiměřenost nehodnotí, ➢ identifikované environmentální zásahy významné nejsou, avšak dokumentace neobsahuje podklady umožňující takový závěr objektivně ověřit. V obou případech vzniká vnitřní rozpor mezi rozsahem identifikovaných dopadů a závěrem o přijatelnosti návrhu. d) Článek 35 Listiny základních práv a svobod stanoví právo na příznivé životní prostředí. Zákon č. 114/1992 Sb., o ochraně přírody a krajiny, současně vychází z požadavku ochrany krajinného rázu, biologické rozmanitosti a přírodních hodnot území. Judikatura správních soudů současně vychází z požadavku, že zásahy do krajiny a přírodních hodnot nesmějí překročit přiměřenou míru vzhledem ke sledovanému cíli a musí být transparentně odůvodněny. Z uvedeného plyne požadavek objektivně poměřit rozsah zásahů do krajiny a životního prostředí s deklarovaným veřejným přínosem návrhu. Dokumentace však takové poměřování neobsahuje a neumožňuje přezkoumat, zda navržené řešení nepředstavuje nepřiměřenou industrializaci krajiny a dlouhodobou změnu charakteru území. Tím není splněn požadavek přiměřeného a přezkoumatelného zásahu veřejné moci. e) Dokumentace neprokazuje, že identifikované zásahy do krajiny, biologické rozmanitosti a dalších přírodních hodnot představují přiměřené omezení chráněných hodnot území. Výsledkem je nemožnost objektivně ověřit, zda navržené řešení nepředstavuje nepřiměřenou a dlouhodobou transformaci krajiny a životního prostředí. Tato skutečnost představuje samostatně postačující důvod pro zpochybnění přezkoumatelnosti dokumentace. Návrh řešení: Požaduji vysvětlení metodiky a podkladů, ze kterých dokumentace vychází při závěru o přiměřenosti zásahů do krajiny a životního prostředí a při poměřování veřejného zájmu s identifikovanými environmentálními dopady. Současně požaduji doplnění závazných podmínek pro navazující rozhodování, které zajistí transparentní vyhodnocení environmentálních zásahů a objektivní poměřování veřejných a environmentálních zájmů. Pokud nebude možné uvedené nedostatky objektivně a přezkoumatelně odstranit, požaduji vypuštění akcelerační oblasti AOV47 – Bukovec a souvisejícího územního opatření z návrhu Změny č. 2 Územního rozvojového plánu ČR. **8.4.3 Nepřiměřenost zásahu do kvality života a obytného prostředí** a) Dokumentace SEA vychází z předpokladu přijatelnosti navržené akcelerační oblasti AOV47 – Bukovec a současně připouští změny obytného prostředí související s realizací větrných elektráren. Dokumentace současně připouští dlouhodobé působení technických dominant v krajině a jejich možné vlivy na charakter území. Současně odborné podklady uvádějí, že dlouhodobé působení větrných elektráren může být spojeno nejen s hlukem samotným, ale také s dlouhodobým obtěžováním (annoyance), poruchami spánku, psychickou zátěží a změnou subjektivního vnímání kvality prostředí. Dokumentace však neobsahuje objektivní posouzení přiměřenosti těchto zásahů. b) Pořizovatel připouští dlouhodobé působení navrženého řešení na obytné prostředí, avšak neprokazuje, zda rozsah těchto zásahů odpovídá požadavku přiměřenosti. Dokumentace neobsahuje: ➢ objektivní hodnocení dlouhodobého obtěžování obyvatel, ➢ vyhodnocení dopadů na psychickou pohodu obyvatel, ➢ hodnocení změny charakteru venkovského prostředí, ➢ vyhodnocení dlouhodobého působení vizuální dominance zařízení, ➢ hodnocení dlouhodobých psychosociálních dopadů, ➢ objektivní poměřování dopadů na kvalitu života a deklarovaných veřejných přínosů návrhu.	

Poř.č.	Připomínkové místo	Číslo jednací	Článek	AO	Připomínka	Vyhodnocení
					Posouzení tak neumožňuje ověřit, zda navržené řešení nepovede k nepřiměřenému zásahu do každodenního života obyvatel dotčeného území. Bez takového vyhodnocení nelze objektivně posoudit, zda rozsah zásahů nepřekračuje přiměřenou míru zatížení obytného prostředí. c) Dokumentace dospívá k závěru o přijatelnosti navrženého řešení. Současně však připouští dlouhodobou proměnu charakteru prostředí a neprokazuje, že rozsah těchto zásahů byl objektivně poměřen s deklarovaným veřejným přínosem návrhu. Obě tvrzení nemohou současně obstát. Pokud identifikované zásahy do kvality života představují přiměřené omezení, musí být doloženo, jakým způsobem byla jejich intenzita a přijatelnost vyhodnocena. Pokud takové posouzení provedeno nebylo, nelze objektivně tvrdit, že navržené řešení představuje přiměřený zásah. Z uvedeného plynou pouze dvě možnosti: 1. identifikované zásahy do kvality života jsou významné a dokumentace jejich proporcionalitu nehodnotí, 2. identifikované zásahy do kvality života významné nejsou, avšak dokumentace neobsahuje podklady umožňující takový závěr objektivně ověřit. V obou případech vzniká vnitřní rozpor mezi rozsahem identifikovaných dopadů a závěrem o přijatelnosti návrhu. d) Článek 10 Listiny základních práv a svobod chrání soukromý a rodinný život jednotlivce a článek 35 Listiny současně zakotvuje právo na příznivé životní prostředí. Judikatura správních soudů současně vychází z požadavku, že kvalita obytného prostředí představuje legitimní chráněnou hodnotu a zásahy do ní musí být přiměřené sledovanému cíli a řádně odůvodněné. Odborné podklady současně potvrzují, že dlouhodobé působení větrných elektráren může ovlivňovat kvalitu života nejen prostřednictvím fyzikálních parametrů prostředí, ale také prostřednictvím dlouhodobého obtěžování, psychické zátěže a změny vnímání prostředí. Z uvedeného plyne požadavek objektivně poměřit rozsah zásahů do kvality života obyvatel s deklarovaným veřejným přínosem návrhu. Dokumentace však takové poměřování neobsahuje a neumožňuje přezkoumat, zda navržené řešení nepředstavuje nepřiměřený zásah do obytného prostředí a kvality života obyvatel. Tím není splněn požadavek přiměřeného a přezkoumatelného zásahu veřejné moci. e) Dokumentace neprokazuje, že identifikované zásahy do kvality života a obytného prostředí představují přiměřené omezení chráněných hodnot a práv obyvatel. Výsledkem je nemožnost objektivně ověřit, zda navržené řešení nepředstavuje nepřiměřený dlouhodobý zásah do kvality života, psychické pohody a charakteru obytného prostředí. Tato skutečnost představuje samostatně postačující důvod pro zpochybnění přezkoumatelnosti dokumentace. Návrh řešení: Požaduji vysvětlení metodiky a podkladů, ze kterých dokumentace vychází při závěru o přiměřenosti zásahů do kvality života a obytného prostředí a při poměřování veřejného zájmu s identifikovanými dopady na obyvatele. Současně požaduji doplnění závazných podmínek pro navazující rozhodování, které zajistí transparentní vyhodnocení dopadů na obytné prostředí a objektivní poměřování veřejných a soukromých zájmů. Pokud nebude možné uvedené nedostatky objektivně a přezkoumatelně odstranit, požaduji vypuštění akcelerační oblasti AOV47 – Bukovec a souvisejícího územního opatření z návrhu Změny č. 2 Územního rozvojového plánu ČR. **<u>8.4.4 Nepřiměřenost zásahu do vlastnických práv a pokojného užívání majetku</u>** a) Dokumentace SEA vychází z předpokladu přijatelnosti navržené akcelerační oblasti AOV47 – Bukovec a současně připouští dlouhodobé změny charakteru území související s realizací větrných elektráren a související infrastruktury. Dokumentace současně předpokládá zásahy do krajinného prostředí, změny prostorového uspořádání území a dlouhodobou přítomnost technických dominant. Dokumentace však neobsahuje objektivní posouzení přiměřenosti zásahů do vlastnických práv a pokojného užívání majetku osob v dotčeném území. Současně nebylo identifikováno systematické vyhodnocení: ➢ omezení využití nemovitostí,	

Poř.č.	Připomínkové místo	Číslo jednací	Článek	AO	Připomínka	Vyhodnocení
					➢ omezení užívacích možností území, ➢ dopadů na hospodářskou atraktivitu území, ➢ dlouhodobých důsledků změny charakteru prostředí, ➢ intenzity zásahů do pokojného užívání majetku. b) Pořizovatel předpokládá realizaci rozsáhlé transformace území, avšak neprokazuje, zda rozsah zásahů do vlastnických práv odpovídá požadavku proporcionality. Dokumentace neobsahuje: ➢ objektivní hodnocení rozsahu omezení užívání majetku, ➢ hodnocení dlouhodobých důsledků změny charakteru území, ➢ vyhodnocení dopadů na hospodářské využití území, ➢ poměřování veřejného přínosu a majetkových zásahů, ➢ kritéria určující přiměřenou míru zásahu do vlastnických práv. Posouzení tak neumožňuje ověřit, zda navržené řešení nepovede k nepřiměřenému omezení práv dotčených vlastníků. Bez takového vyhodnocení nelze objektivně posoudit, zda rozsah zásahů nepřekračuje přiměřenou míru omezení pokojného užívání majetku. c) Dokumentace dospívá k závěru o přijatelnosti navrženého řešení. Současně však připouští dlouhodobé změny charakteru území a neprokazuje, že intenzita těchto zásahů byla objektivně poměřena s deklarovaným veřejným přínosem návrhu. Obě tvrzení nemohou současně obstát. Pokud identifikované zásahy do vlastnických práv představují přiměřené omezení, musí být doloženo, jakým způsobem byla jejich intenzita a přijatelnost vyhodnocena. Pokud takové posouzení provedeno nebylo, nelze objektivně tvrdit, že navržené řešení představuje přiměřený zásah. Z uvedeného plynou pouze dvě možnosti: 1. identifikované zásahy do vlastnických práv jsou významné a dokumentace jejich proporcionalitu nehodnotí, 2. identifikované zásahy do vlastnických práv významné nejsou, avšak dokumentace neobsahuje podklady umožňující takový závěr objektivně ověřit. V obou případech vzniká vnitřní rozpor mezi rozsahem identifikovaných dopadů a závěrem o přijatelnosti návrhu. d) Článek 11 Listiny základních práv a svobod zaručuje ochranu vlastnického práva a stanoví, že vlastnické právo všech vlastníků má stejný zákonný obsah a ochranu. Součástí ochrany vlastnického práva je současně i ochrana pokojného užívání majetku a ochrana před nepřiměřenými zásahy veřejné moci do výkonu vlastnických oprávnění. Judikatura správních soudů a Ústavního soudu současně vychází z požadavku, že omezení vlastnických práv musí sledovat legitimní cíl, být nezbytné a současně nesmí překročit přiměřenou míru zásahu. Z uvedeného plyne požadavek objektivně poměřit rozsah zásahů do vlastnických práv s deklarovaným veřejným přínosem návrhu. Dokumentace však takové poměřování neobsahuje a neumožňuje přezkoumat, zda navržené řešení nepředstavuje nepřiměřené omezení pokojného užívání majetku a práv dotčených vlastníků. Tím není splněn požadavek přiměřeného a přezkoumatelného zásahu veřejné moci. e) Dokumentace neprokazuje, že identifikované zásahy do vlastnických práv a pokojného užívání majetku představují přiměřené omezení práv dotčených osob. Výsledkem je nemožnost objektivně ověřit, zda navržené řešení nepředstavuje nepřiměřený zásah do výkonu vlastnických práv a dlouhodobého užívání území. Tato skutečnost představuje samostatně postačující důvod pro zpochybnění přezkoumatelnosti dokumentace. Návrh řešení:	

Poř.č.	Připomínkové místo	Číslo jednací	Článek	AO	Připomínka	Vyhodnocení
					Požaduji vysvětlení metodiky a podkladů, ze kterých dokumentace vychází při závěru o přiměřenosti zásahů do vlastnických práv a pokojného užívání majetku a při poměřování veřejného zájmu s identifikovanými dopady na dotčené osoby. Současně požaduji doplnění závazných podmínek pro navazující rozhodování, které zajistí transparentní vyhodnocení majetkových zásahů a objektivní poměřování veřejných a soukromých zájmů. Pokud nebude možné uvedené nedostatky objektivně a přezkoumatelně odstranit, požaduji vypuštění akcelerační oblasti AOV47 – Bukovec a souvisejícího územního opatření z návrhu Změny č. 2 Územního rozvojového plánu ČR. **8.4.5 Nepřiměřenost zásahu při existenci méně konfliktních alternativ** a) Dokumentace SEA vychází z předpokladu přijatelnosti navržené akcelerační oblasti AOV47 – Bukovec a současně předpokládá, že navržené řešení představuje vhodný způsob dosažení sledovaného cíle v oblasti rozvoje obnovitelných zdrojů energie. Současně však dokumentace neobsahuje transparentní porovnání alternativních lokalit, alternativních konfigurací ani méně konfliktních řešení. Nebylo identifikováno systematické vyhodnocení: ➢ alternativních lokalit s nižší environmentální konfliktností, ➢ antropogenně zatížených území, ➢ lokalit s nižší krajinnou citlivostí, ➢ variant s nižšími kumulativními dopady, ➢ variant s nižšími zásahy do obytného prostředí, ➢ alternativních prostorových konfigurací. Dokumentace tak předpokládá nezbytnost navrženého řešení bez doložení, zda stejného cíle nebylo možné dosáhnout méně zatěžujícím způsobem. b) Pořizovatel předpokládá vhodnost navrženého řešení, avšak neprokazuje, že navržený zásah představuje nejméně zatěžující variantu. Dokumentace neobsahuje: ➢ objektivní porovnání méně konfliktních alternativ, ➢ hodnocení alternativních lokalit, ➢ hodnocení alternativních konfigurací řešení, ➢ poměřování intenzity zásahů jednotlivých variant, ➢ vyhodnocení nezbytnosti navrženého řešení, ➢ kritéria pro výběr nejméně zatěžující varianty. Posouzení tak neumožňuje ověřit, zda stejného veřejného cíle nebylo možné dosáhnout při nižší intenzitě zásahů do krajiny, životního prostředí a práv dotčených osob. Bez takového vyhodnocení nelze objektivně posoudit, zda navržené řešení splňuje požadavek nezbytnosti zásahu. c) Dokumentace dospívá k závěru o přijatelnosti navrženého řešení. Současně však neprokazuje, že byly systematicky vyhodnoceny méně konfliktní alternativy umožňující dosažení stejného cíle. Obě tvrzení nemohou současně obstát. Pokud navržené řešení představuje nejméně zatěžující variantu, musí být doloženo, s jakými alternativami bylo porovnáváno. Pokud takové porovnání provedeno nebylo, nelze objektivně tvrdit, že navržené řešení představuje nezbytný zásah. Z uvedeného plynou pouze dvě možnosti: 1. méně konfliktní alternativy existovaly a dokumentace je nehodnotí, 2. méně konfliktní alternativy neexistovaly, avšak dokumentace neobsahuje odborné podklady umožňující takový závěr objektivně ověřit.	

Poř.č.	Připomínkové místo	Číslo jednací	Článek	AO	Připomínka	Vyhodnocení
					V obou případech vzniká vnitřní rozpor mezi závěrem o přijatelnosti návrhu a rozsahem provedeného hodnocení. d) Článek 4 odst. 4 Listiny základních práv a svobod stanoví, že při používání ustanovení o mezích základních práv a svobod musí být šetřena jejich podstata a smysl. Judikatura správních soudů a Ústavního soudu současně vychází z požadavku, že při existenci více možných řešení musí veřejná moc preferovat takové řešení, které umožňuje dosažení sledovaného cíle při nižší intenzitě zásahů do práv jednotlivců a chráněných hodnot. Směrnice 2001/42/ES současně vyžaduje vyhodnocení rozumných alternativ řešení. Z uvedeného plyne požadavek objektivně posoudit, zda stejného cíle nebylo možné dosáhnout méně zatěžujícím způsobem. Dokumentace však neobsahuje transparentní porovnání méně konfliktních alternativ a neumožňuje přezkoumat, zda navržené řešení představuje nezbytný a nejméně zatěžující zásah. Tím není splněn požadavek přiměřeného a přezkoumatelného výkonu veřejné moci. e) Dokumentace neprokazuje, že navržené řešení představuje nejméně konfliktní a nejméně zatěžující variantu umožňující dosažení sledovaného cíle. Výsledkem je nemožnost objektivně ověřit, zda identifikované zásahy do krajiny, životního prostředí a práv dotčených osob splňují požadavek nezbytnosti a přiměřenosti. Tato skutečnost představuje samostatně postačující důvod pro zpochybnění přezkoumatelnosti dokumentace. Návrh řešení: Požaduji vysvětlení metodiky a podkladů, ze kterých dokumentace vychází při závěru, že navržené řešení představuje nejméně zatěžující variantu umožňující dosažení sledovaného cíle. Současně požaduji doplnění závazných podmínek pro navazující rozhodování, které zajistí transparentní vyhodnocení alternativních řešení a objektivní poměřování jejich dopadů na krajinu, životní prostředí a práva dotčených osob. Pokud nebude možné uvedené nedostatky objektivně a přezkoumatelně odstranit, požaduji vypuštění akcelerační oblasti AOV47 – Bukovec a souvisejícího územního opatření z návrhu Změny č. 2 Územního rozvojového plánu ČR. **<u>8.4.6 Neprokázání převažujícího veřejného zájmu</u>** a) Dokumentace SEA vychází z předpokladu, že navržená akcelerační oblast AOV47 – Bukovec přispěje k naplňování cílů energetické politiky a rozvoje obnovitelných zdrojů energie a současně dospívá k závěru o přijatelnosti navrženého řešení. Současně však dokumentace připouští existenci zásahů do krajiny, biologických hodnot území, obytného prostředí, vlastnických práv a dalších chráněných hodnot. Dokumentace však neobsahuje transparentní vyhodnocení, zda veřejný zájem na realizaci navrženého řešení skutečně převažuje nad intenzitou identifikovaných zásahů. Současně nebylo identifikováno systematické vyhodnocení: ➢ nezbytnosti realizace právě v lokalitě AOV47 – Bukovec, ➢ intenzity zásahů do chráněných hodnot území, ➢ intenzity zásahů do práv dotčených osob, ➢ existence méně zatěžujících alternativ, ➢ poměřování veřejného přínosu a rozsahu negativních dopadů, ➢ důvodů, proč má být veřejný zájem v daném případě považován za převažující. Dokumentace tak předpokládá existenci převažujícího veřejného zájmu, aniž by transparentně doložila postup, kterým bylo k tomuto závěru dosaženo. b) Pořizovatel předpokládá existenci veřejného zájmu na rozvoji obnovitelných zdrojů energie, avšak neprokazuje, že tento zájem v konkrétním případě skutečně převažuje nad identifikovanými zásahy. Dokumentace neobsahuje: ➢ objektivní poměřování veřejného přínosu a negativních dopadů, ➢ vyhodnocení nezbytnosti realizace právě v této lokalitě,	

Poř.č.	Připomínkové místo	Číslo jednací	Článek	AO	Připomínka	Vyhodnocení
					➢ hodnocení intenzity zásahů do práv jednotlivců, ➢ hodnocení intenzity zásahů do krajiny a životního prostředí, ➢ vyhodnocení méně zatěžujících možností, ➢ objektivní kritéria pro určení převažujícího veřejného zájmu. Posouzení tak neumožňuje ověřit, zda veřejný zájem skutečně převyšuje intenzitu identifikovaných zásahů. Samotná existence veřejného zájmu na rozvoji obnovitelných zdrojů energie totiž automaticky neznamená převahu nad ostatními chráněnými hodnotami a právy. c) Dokumentace dospívá k závěru o přijatelnosti navrženého řešení a implicitně předpokládá existenci převažujícího veřejného zájmu. Současně však připouští zásahy do krajiny, životního prostředí, kvality života obyvatel a dalších chráněných hodnot a neprokazuje, že tyto zásahy byly objektivně poměřeny s deklarovaným veřejným přínosem návrhu. Obě tvrzení nemohou současně obstát. Pokud veřejný zájem skutečně převažuje nad identifikovanými zásahy, musí být doloženo, jakým způsobem byla jeho převaha vyhodnocena. Pokud takové posouzení provedeno nebylo, nelze objektivně tvrdit, že navržené řešení představuje přiměřený a odůvodněný zásah. Z uvedeného plynou pouze dvě možnosti: 1. identifikované zásahy jsou významné a dokumentace neprokazuje převahu veřejného zájmu, 2. identifikované zásahy významné nejsou, avšak dokumentace neobsahuje podklady umožňující takový závěr objektivně ověřit. V obou případech vzniká vnitřní rozpor mezi deklarovaným veřejným přínosem a rozsahem identifikovaných zásahů. d) Článek 4 odst. 4 Listiny základních práv a svobod stanoví, že při používání ustanovení o mezích základních práv a svobod musí být šetřena jejich podstata a smysl. Judikatura Nejvyššího správního soudu a Ústavního soudu současně dlouhodobě vychází z požadavku, že samotná existence legitimního veřejného cíle automaticky nepostačuje k ospravedlnění zásahů do práv jednotlivců a chráněných hodnot. Součástí přezkoumatelnosti opatření obecné povahy je objektivní poměřování kolidujících práv a zájmů a transparentní zdůvodnění, proč v konkrétním případě určitý veřejný zájem převažuje. Z uvedeného plyne požadavek, aby veřejný zájem nebyl předpokládán abstraktně, ale aby byla konkrétně prokázána: ➢ nezbytnost zásahu, ➢ intenzita sledovaného veřejného přínosu, ➢ neexistence méně zatěžujících řešení, ➢ přiměřenost zásahů do práv a chráněných hodnot. Dokumentace však neobsahuje transparentní test převažujícího veřejného zájmu a neumožňuje přezkoumat, proč má veřejný zájem na realizaci navrženého řešení převážit právě v případě AOV47 – Bukovec. Tím není splněn požadavek přiměřeného a přezkoumatelného výkonu veřejné moci. e) Dokumentace neprokazuje, že veřejný zájem na realizaci navrženého řešení skutečně převažuje nad intenzitou identifikovaných zásahů do krajiny, životního prostředí a práv dotčených osob. Výsledkem je nemožnost objektivně ověřit, zda navržené řešení představuje ústavně přiměřený zásah a zda byly splněny podmínky pro omezení chráněných hodnot a práv. Tato skutečnost představuje samostatně postačující důvod pro zpochybnění přezkoumatelnosti dokumentace. Návrh řešení: Požaduji vysvětlení metodiky a podkladů, ze kterých dokumentace vychází při závěru o existenci převažujícího veřejného zájmu a při poměřování veřejného přínosu s identifikovanými zásahy do chráněných hodnot a práv. Současně požaduji doplnění závazných podmínek pro navazující	

Poř.č.	Připomínkové místo	Číslo jednací	Článek	AO	Připomínka	Vyhodnocení
					rozhodování, které zajistí transparentní vyhodnocení veřejného zájmu a objektivní poměřování veřejných a soukromých zájmů. Pokud nebude možné uvedené nedostatky objektivně a přezkoumatelně odstranit, požaduji vypuštění akcelerační oblasti AOV47 – Bukovec a souvisejícího územního opatření z návrhu Změny č. 2 Územního rozvojového plánu ČR. **X. ROZPOR NÁVRHU ZMĚNY Č. 2 ÚZEMNÍHO ROZVOJOVÉHO PLÁNU ČR A NÁVRHU ÚZEMNÍHO OPATŘENÍ O VYMEZENÍ AOV Č. 47 BUKOVEC A DOKUMENTACE SEA VČETNĚ JEJICH ODŮVODNĚNÍ S PRÁVNÍMI PŘEDPISY ČESKÉ REPUBLIKY A S JUDIKATUROU NEJVYŠŠÍHO SPRÁVNÍHO SOUDU** **9.1 Rozpor se zákonem č. 249/2025 Sb., o urychlení využívání obnovitelných zdrojů energie** Vymezení akcelerační oblasti AOV47 – Bukovec neodpovídá podmínkám stanoveným ust. § 4 odst. 2 a odst. 3 zákona č. 249/2025 Sb., o urychlení využívání obnovitelných zdrojů energie, zejména požadavku, aby akcelerační oblasti byly vymezovány v územích s nízkým konfliktním potenciálem **a bez významných dopadů na složky životního prostředí a bezpečnost státu.** Vymezení akcelerační oblasti AOV47 – Bukovec neodpovídá dále požadavku v ust. § 8 odst. 1 cit. zákona, které tento předpis stanovuje k vyhodnocení vlivů předmětného územního opatření na udržitelný rozvoj území. Jestliže je zřejmé, že podklady pro územní opatření jsou nepravdivé, neúplné nebo zkreslené v rozporu s metodikou MŽP, je třeba vydat úkony (tj. úkony JES) na projektové úrovni tak, aby bylo naplněno ust. 3 odst. 2 stavebního zákona. Stejně tak je třeba nahlížet na ust. § 27 odst. 2 ZOZE. Jestliže hodnocení (H 67) podle ust. § 67 zákona o ochraně přírody se má provést při vysoké pravděpodobnosti změny okolností v AO (tj. změny skutkového stavu, který je základem pro posouzení účinků záměru na zákonem chráněný zájem), **tím spíš je třeba H 67 požadovat v případě, v němž skutkový stav v AO nebyl zjištěn vůbec nebo nebyl zjištěn tak, aby se rovnocenně s projektovými záměry dala aplikovat ust. § 4 odst. 2, § 5b, § 12 odst. 2 a § 56 zákona o ochraně přírody.** Obdobně poukazuje podatel na ust. § 28 odst. 1 písmeno b) ZOZE, není-li ekologická citlivost území adekvátně vyhodnocena, **tak že nelze vyloučit významný nepříznivý vliv na životní prostředí, bylo by bez dalšího třeba postupovat podle ust. § 28 odst. 5 ZOZE.** V případě AOV47 – Bukovec se jedná o území, které vykazuje **zásadní a vysoce konfliktní** střety s ochranou vodních zdrojů, zemědělského půdního fondu, lesních porostů a biodiverzity. Dokumentace současně sama připouští existenci negativních vlivů, které mají být řešeny až v navazujících řízeních. Takový postup je v rozporu se smyslem a účelem zákona, který předpokládá, že akcelerační oblasti budou předem vymezeny v lokalitách, kde lze dopady považovat za minimální a předvídatelné. Viz citace ZOZE: *§ 4* *Kritéria pro vymezení akcelerační oblasti* *(1) Akcelerační oblast se vymezuje v nezbytné oblasti vymezené pro využití stejného druhu obnovitelného zdroje energie. Akcelerační oblast nelze vymezit na území evropsky významné lokality, ptačí oblasti a zvláště chráněného území a na území, které stanoví vláda nařízením s ohledem na ochranu životního prostředí, státní památkovou péči, obranu a bezpečnost státu, lázeňství, letectví nebo veřejnou meteorologickou službu.* *(2) Akcelerační oblast se vymezuje tak, aby záměry pro využití obnovitelného zdroje energie, pro který je tato oblast vymezována, neměly s ohledem na limity využití území významný dopad zejména na životní prostředí a zájmy obrany a bezpečnosti státu.* *(3) Při vymezování akcelerační oblasti se upřednostňují umělé a zastavěné plochy, jako jsou dopravní infrastruktura a její blízké okolí, parkoviště, zemědělské stavby a stavby pro průmysl včetně nádvoří, skládky, území narušená povrchovou těžbou, kde ještě nebyla zahájena rekultivace, umělé vodní útvary, případně objekty technické vodohospodářské infrastruktury, a dále znehodnocená půda, kterou nelze využívat pro zemědělství.* *§ 8* *Vyhodnocení vlivů na udržitelný rozvoj území* *(1) Vyhodnocení vlivů na udržitelný rozvoj území (dále jen „vyhodnocení vlivů") obsahuje podrobnosti potřebné ke stanovení podmínek a zmírňujících opatření pro povolení, provedení nebo užívání záměrů pro využití obnovitelného zdroje energie v územním opatření. Podrobnější požadavky podle § 10i zákona*	

Poř.č.	Připomínkové místo	Číslo jednací	Článek	AO	Připomínka	Vyhodnocení
					o posuzování vlivů na životní prostředí uvedené ve stanovisku podle § 89 odst. 3 stavebního zákona nesmí vyžadovat podrobnosti náležející svým obsahem navazující územně plánovací dokumentaci nebo rozhodnutí, s výjimkou požadavků vztahujících se k podmínkám a zmírňujícím opatřením podle věty první. *(2) Na obsah a strukturu vyhodnocení vlivů územního opatření se použije přiměřeně příloha č. 4 stavebního zákona.* *(3) Ustanovení § 10e odst. 5 zákona o posuzování vlivů na životní prostředí se použije při pořizování územně plánovací dokumentace a územních opatření pro akcelerační oblasti obdobně.* *§ 27* *Doplnění žádosti o jednotné environmentální stanovisko* *(1) Do 10 pracovních dnů ode dne podání jinak bezvadné žádosti o vydání jednotného environmentálního stanoviska pro záměr pro využití obnovitelného zdroje energie v akcelerační oblasti může příslušný orgán vyzvat žadatele k poskytnutí doplňujících informací týkajících se souladu záměru s podmínkami a zmírňujícími opatřeními z oblasti ochrany životního prostředí stanovenými v územním opatření nebo v územním plánu podle § 22; výzvu příslušný orgán odůvodní a stanoví v ní žadateli přiměřenou lhůtu.* *(2) Je-li vysoce pravděpodobné, že v akcelerační oblasti došlo v době od vydání územního opatření nebo územního plánu podle § 22 k podstatné změně okolností, a může-li tato změna okolností vést k závažnému zásahu, který by se mohl dotknout zájmů chráněných podle částí druhé, třetí a páté zákona o ochraně přírody a krajiny, může příslušný orgán do 10 pracovních dnů ode dne podání bezvadné žádosti o jednotné environmentální stanovisko pro záměr pro využití obnovitelného zdroje energie v akcelerační oblasti vydat odůvodněné stanovisko podle § 67 zákona o ochraně přírody a krajiny, ve kterém vymezí rozsah požadovaného hodnocení.* *(3) Po dobu od vydání odůvodněného stanoviska podle odstavce 2 do předložení hodnocení podle § 67 zákona o ochraně přírody a krajiny žadatelem lhůty pro vydání jednotného environmentálního stanoviska a lhůty uvedené v § 28 neběží. Součástí hodnocení je návrh podmínek a zmírňujících opatření v rozsahu nově zjištěných skutečností.* *(4) Nevydá-li příslušný orgán ve lhůtě podle odstavce 2 odůvodněné stanovisko, hodnocení podle § 67 zákona o ochraně přírody a krajiny se neprovádí.* *§ 28* *Posouzení podmínek pro výjimku z posouzení vlivů záměru na životní prostředí* *(1) Jedná-li se o záměr pro využití obnovitelného zdroje energie v akcelerační oblasti, který podléhá posuzování vlivů podle zákona o posuzování vlivů na životní prostředí, příslušný orgán posoudí, zda je* *a) záměr předmětem posuzování vlivů na životní prostředí přesahujících hranice České republiky podle § 11 odst. 1 písm. a) nebo b) zákona o posuzování vlivů na životní prostředí a* *b) s ohledem na ekologickou citlivost území, v němž se nachází, vysoce pravděpodobné, že záměr pro využití obnovitelného zdroje energie povede k významným nepříznivým vlivům na životní prostředí nebo veřejné zdraví, které nebyly zjištěny při pořizování územního opatření a které nelze vyloučit dodatečnými podmínkami a zmírňujícími opatřeními navrženými žadatelem nebo postupem podle § 27 odst. 3 ve spojení s § 30 odst. 1.* *(2) V případě potřeby zašle příslušný orgán žádost o vyjádření příslušnému úřadu. Příslušný úřad vydá vyjádření bez zbytečného odkladu, nejpozději do konce lhůty stanovené příslušným orgánem, a uvede v něm, zda se jedná o záměr, který podléhá posuzování vlivů podle zákona o posuzování vlivů na životní prostředí, a zda jsou ve vztahu k záměru dány okolnosti podle odstavce 1. Tento postup se nepoužije v případě, je-li příslušný orgán současně příslušným úřadem.* *(3) V případě potřeby zašle příslušný orgán žádost orgánu ochrany přírody za účelem vydání stanoviska podle § 45i odst. 1 zákona o ochraně přírody a krajiny. Orgán ochrany přírody vydá stanovisko bez zbytečného odkladu, nejpozději do konce lhůty stanovené příslušným orgánem. Tento postup se nepoužije v případě, je-li příslušný orgán současně orgánem ochrany přírody příslušným podle zákona o ochraně přírody a krajiny.* *(4) V případě potřeby zašle příslušný orgán žádost o vyjádření orgánu ochrany veřejného zdraví. Orgán ochrany veřejného zdraví vydá vyjádření bez zbytečného odkladu, nejpozději do konce lhůty stanovené příslušným orgánem, a uvede v něm, zda jsou z hlediska jeho působnosti ve vztahu k záměru dány okolnosti podle odstavce 1 písm. b).* *(5) Je-li dána některá z okolností podle odstavce 1, příslušný orgán vydá do 45 dnů ode dne podání bezvadné žádosti o jednotné environmentální stanovisko nebo ode dne doručení doplňujících informací podle § 27 odst. 1, jsou-li příslušným orgánem vyžádány, rozhodnutí o tom, že záměr pro využití*	

Poř.č.	Připomínkové místo	Číslo jednací	Článek	AO	Připomínka	Vyhodnocení
					obnovitelného zdroje energie podléhá posouzení vlivů záměru na životní prostředí. Je-li záměrem pro využití obnovitelného zdroje energie stavba, soubor staveb nebo zařízení pro výrobu energie z obnovitelného zdroje energie s celkovým instalovaným výkonem nižším než 150 kW nebo jedná-li se o modernizaci stavby nebo zařízení pro výrobu energie z obnovitelného zdroje energie, vydá příslušný orgán rozhodnutí podle věty první do 30 dnů. *(6) Nevydá-li příslušný orgán ve lhůtě podle odstavce 5 rozhodnutí o tom, že záměr pro využití obnovitelného zdroje energie podléhá posouzení vlivů záměru na životní prostředí, pak platí, že tento záměr nepodléhá posouzení vlivů na životní prostředí. Rozhodnutí podle § 7 odst. 6 zákona o posuzování vlivů na životní prostředí se v tomto případě nevydává a ustanovení § 45i odst. 2 až 8 zákona o ochraně přírody a krajiny se nepoužije.* Návrh řešení: Doplnit vyhodnocení SEA a návrh a odůvodnění předmětného územního opatření do souladu s připomínkami v oddíle 6. až 8. tohoto podání a tedy ho uvést do souladu s výše uvedenými zákonnými ustanoveními. Pokud nebude možné uvedené nedostatky objektivně a přezkoumatelně odstranit, požaduji vypuštění akcelerační oblasti AOV47 – Bukovec a souvisejícího územního opatření z návrhu Změny č. 2 Územního rozvojového plánu ČR. **<u>9.2 Rozpor se zákonem č. 100/2001 Sb., o posuzování vlivů na životní prostředí</u>** Vyhodnocení vlivů návrhu Změny č. 2 Územního rozvojového plánu České republiky na udržitelný rozvoj území (SEA) **neobsahuje všechny náležitosti požadované zákonem č. 100/2001 Sb., o posuzování vlivů na životní prostředí,** zejména stanovené v § 2 a § 5 cit. zákona. Zejména chybí **řádné vyhodnocení kumulativních a synergických vlivů** v širším území, dále chybí **dostatečné posouzení vlivů na zvláště chráněné druhy, na migrační prostupnost krajiny a na obyvatelstvo.** Dokumentace rovněž **neobsahuje variantní řešení**, které by umožnilo porovnání méně konfliktních lokalit. Bez těchto podkladů **nelze učinit kvalifikovaný závěr o vlivech** návrhu na životní prostředí, a dokumentace je proto neúplná a nepřezkoumatelná. Dále podle zákona č. 100/2001 Sb., o posuzování vlivů na životní prostředí, musí být vlivy koncepce na obyvatelstvo a veřejné zdraví objektivně vyhodnoceny již na úrovni SEA. Nelze připustit, aby byly zásadní otázky ochrany veřejného zdraví teprve dodatečně zjišťovány až v navazujících řízeních, pokud právě jejich výsledky mohou zásadním způsobem ovlivnit přijatelnost celé akcelerační oblasti. Viz citace zákona: *§ 2* *Rozsah posuzování* *Posuzují se vlivy na obyvatelstvo a veřejné zdraví a vlivy na životní prostředí, zahrnující vlivy na živočichy a rostliny, ekosystémy, biologickou rozmanitost, půdu, vodu, ovzduší, klima a krajinu, přírodní zdroje, hmotný majetek a kulturní dědictví, vymezené zvláštními právními předpisy a na jejich vzájemné působení a souvislosti. Vlivy na biologickou rozmanitost se posuzují se zvláštním zřetelem na evropsky významné druhy, ptáky a evropská stanoviště.* *§ 5* *Způsob posuzování vlivů záměru na životní prostředí* *(1) Posuzování zahrnuje zjištění, popis, posouzení a vyhodnocení předpokládaných přímých a nepřímých významných vlivů provedení i neprovedení záměru na životní prostředí.* *(2) V dlouhodobém záměru se jeho jednotlivé etapy posuzují samostatně a v kontextu vlivů záměru jako celku.* *(3) Při posuzování záměru se hodnotí vlivy na životní prostředí při jeho přípravě, provádění, provozování i jeho případné ukončení, popřípadě důsledky jeho likvidace a dále sanace nebo rekultivace území, pokud povinnost sanace nebo rekultivace stanoví zvláštní právní předpis. Posuzují se vlivy související s běžným provozováním záměru i vlivy vyplývající ze zranitelnosti záměru vůči závažným nehodám nebo katastrofám, které jsou pro daný záměr relevantní.* *(4) Posuzování záměru zahrnuje i návrh opatření k předcházení možným významným negativním vlivům na životní prostředí provedením záměru, k vyloučení, snížení, zmírnění nebo minimalizaci těchto vlivů, popřípadě ke zvýšení příznivých vlivů na životní prostředí provedením záměru, a to včetně vyhodnocení předpokládaných účinků navrhovaných opatření, a dále návrh opatření k monitorování možných významných negativních vlivů na životní prostředí, nevyplývají-li z požadavků jiných právních předpisů.* Návrh řešení:	

Poř.č.	Připomínkové místo	Číslo jednací	Článek	AO	Připomínka	Vyhodnocení
					Doplnit vyhodnocení SEA a návrh a odůvodnění předmětného územního opatření do souladu s připomínkami v oddíle 6. až 8. tohoto podání a tedy ho uvést do souladu s výše uvedenými zákonnými ustanoveními. Pokud nebude možné uvedené nedostatky objektivně a přezkoumatelně odstranit, požaduji vypuštění akcelerační oblasti AOV47 – Bukovec a souvisejícího územního opatření z návrhu Změny č. 2 Územního rozvojového plánu ČR. **9.3 Rozpor se zákonem č. 114/1992 Sb., o ochraně přírody a krajiny** Návrh nezajišťuje ochranu zvláště chráněných druhů ani zachování ekologické stability krajiny. Dokumentace **připouští výskyt citlivých druhů, zejména ptáků a netopýrů, avšak neprokazuje, že nedojde k jejich ohrožení.** Dokumentace dále **ignoruje výskyt chráněných druhů s úzkou vazbou na předmětnou lokalitu.** Dokumentace vadně řeší ochranu vodních toků a mokřadů. Dokumentace **ignoruje široký výskyt mimolesní zeleně.** Vymezení akcelerační oblasti v území s prokazatelným výskytem těchto druhů, bez dostatečných biologických podkladů a bez vyloučení negativních vlivů, je v rozporu s ochranou zvláště chráněných druhů podle zákona č. 114/1992 Sb., o ochraně přírody a krajiny. **Skutkový stav v AOV č. 47 Bukovec buď nebyl zjištěn vůbec nebo nebyl zjištěn tak, aby se rovnocenně s projektovými záměry dala aplikovat ust. § 4 odst. 2, § 5b, § 12 odst. 2 a § 56 zákona o ochraně přírody a krajiny. Vzhledem k absenci hodnocení podle ust. § 67 zákona o ochraně přírody dochází tedy k zásadnímu rozporu s požadavky výše uvedených zákonných ustanovení.** Citace ZOPK: *§ 4* *Základní povinnosti při obecné ochraně přírody* *(2) Významné krajinné prvky jsou chráněny před poškozováním a ničením. Využívají se pouze tak, aby nebyla narušena jejich obnova a nedošlo k ohrožení nebo oslabení jejich stabilizační funkce. K zásahům, které by mohly vést k poškození nebo zničení významného krajinného prvku nebo ohrožení nebo oslabení jeho ekologicko-stabilizační funkce, si musí ten, kdo takové zásahy zamýšlí, opatřit souhlas orgánu ochrany přírody. Mezi takové zásahy patří zejména umisťování staveb, pozemkové úpravy, změny druhu nebo způsobu využití pozemků, výstavba lesních cest, budování lesních melioračních systémů, odvodňování pozemků, úpravy vodních toků a nádrží a těžba nerostů. Podrobnosti ochrany významných krajinných prvků stanoví Ministerstvo životního prostředí vyhláškou.* *§ 5b* *Podmínky pro odchylný postup při ochraně ptáků* *(1) Orgán ochrany přírody může, neexistuje-li jiné uspokojivé řešení, rozhodnutím stanovit postup odchylný od postupu uvedeného v § 5a odst. 1 a 2, je-li to potřebné v zájmu veřejného zdraví nebo veřejné bezpečnosti, v zájmu bezpečnosti leteckého provozu, při prevenci závažných škod na úrodě, domácích zvířatech, lesích, rybářství a vodním hospodářství nebo za účelem ochrany volně žijících živočichů a planě rostoucích rostlin. Odchylný postup může být stanoven také pro účely výzkumu a výuky, opětovného osídlení určitého území populací druhu nebo opětovného vysazení druhu v jeho původní oblasti rozšíření nebo pro chov v lidské péči pro tyto účely.* *§ 12* *Ochrana krajinného rázu a přírodní park* *(1) Krajinný ráz, kterým je zejména přírodní, kulturní a historická charakteristika určitého místa či oblasti, je chráněn před činností snižující jeho estetickou a přírodní hodnotu. Zásahy do krajinného rázu, zejména umisťování a povolování staveb, mohou být prováděny pouze s ohledem na zachování významných krajinných prvků, zvláště chráněných území, kulturních dominant krajiny, harmonické měřítko a vztahy v krajině.* *(2) K umisťování a povolování staveb, jakož i jiným činnostem, které by mohly snížit nebo změnit krajinný ráz, je nezbytný souhlas orgánu ochrany přírody. Podrobnosti ochrany krajinného rázu může stanovit ministerstvo životního prostředí obecně závazným právním předpisem.* *§ 56* *Výjimky ze zákazů u památných stromů a zvláště chráněných druhů rostlin a živočichů* *(1) Výjimky ze zákazů u památných stromů a zvláště chráněných druhů rostlin a živočichů podle § 46 odst. 2, § 49 a 50 v případech, kdy jiný veřejný zájem převažuje nad zájmem ochrany přírody, nebo v zájmu ochrany přírody, povoluje na žádost toho, kdo zamýšlí uskutečnit škodlivý zásah, orgán ochrany přírody. U zvláště chráněných druhů rostlin a živočichů, které jsou předmětem ochrany podle práva Evropských společenství, lze výjimku podle věty první povolit jen tehdy, pokud je dán některý z důvodů uvedených v odstavci 2, neexistuje jiné uspokojivé řešení a povolovaná činnost neovlivní dosažení či	

Poř.č.	Připomínkové místo	Číslo jednací	Článek	AO	Připomínka	Vyhodnocení
					udržení příznivého stavu druhu z hlediska ochrany. V pochybnostech o škodlivosti zamýšleného zásahu lze požádat o poskytnutí předběžné informace podle správního řádu. Návrh řešení: Doplnit vyhodnocení SEA a návrh a odůvodnění předmětného územního opatření do souladu s připomínkami v oddíle 6. až 8. tohoto podání a tedy ho uvést do souladu s výše uvedenými zákonnými ustanoveními. Pokud nebude možné uvedené nedostatky objektivně a přezkoumatelně odstranit, požaduji vypuštění akcelerační oblasti AOV47 – Bukovec a souvisejícího územního opatření z návrhu Změny č. 2 Územního rozvojového plánu ČR. **9.4 Rozpor se zákonem č. 254/2001 Sb., o vodách a o změně některých zákonů (vodní zákon)** Dokumentace vychází z nesprávného skutkového stavu, **když neidentifikuje existující ochranná pásma vodních zdrojů v území AOV47 – Bukovec nebo je nehodnotí jako významný limit.** V území se přitom nacházejí evidovaná ochranná pásma vodních zdrojů, která slouží k ochraně jakosti a vydatnosti pitné vody. Tato skutečnost představuje zásadní limit využití území, který měl být v dokumentaci zohledněn. Dokumentace vychází z nesprávného skutkového stavu, **když neidentifikuje existující další vodní toky, vodní nádrže, mokřady a prameniště v území AOV47 – Bukovec nebo je nehodnotí jako významný limit.** Z dostupných podkladů dále vyplývá, že území akcelerační oblasti je tvořeno horninovým prostředím s puklinovou propustností, které je z hlediska hydrogeologie **extrémně citlivé na zásahy do horninového masivu a stabilitu podzemních zdrojů pitné vody. Tento aspekt nebyl v dokumentaci vůbec vyhodnocen.** Nezohlednění těchto skutečností je v rozporu se zákonem č. 254/2001 Sb., o vodách a o změně některých zákonů, a současně představuje porušení povinnosti zjistit skutečný stav věci. Návrh řešení: Doplnit vyhodnocení SEA a návrh a odůvodnění předmětného územního opatření do souladu s připomínkami v oddíle 6. až 8. tohoto podání a tedy ho uvést do souladu s výše uvedenými zákonnými ustanoveními. Pokud nebude možné uvedené nedostatky objektivně a přezkoumatelně odstranit, požaduji vypuštění akcelerační oblasti AOV47 – Bukovec a souvisejícího územního opatření z návrhu Změny č. 2 Územního rozvojového plánu ČR. **9.5 Rozpor se zákonem č. 334/1992 Sb., o ochraně zemědělského půdního fondu** Vymezení akcelerační oblasti zahrnuje území s výskytem půd I. a II. třídy ochrany zemědělského půdního fondu, aniž by bylo řádně odůvodněno, proč je nezbytné tyto vysoce kvalitní půdy využít pro energetické účely. Zákon č. 334/1992 Sb., o ochraně zemědělského půdního fondu, přitom stanoví povinnost chránit nejkvalitnější zemědělskou půdu a využívat ji pouze v nezbytných případech, které musí být řádně odůvodněny. Zásada minimalizace záboru výše uvedených půd podle § 4 cit. zákona o ochraně ZPF tak není vůbec konkretizována a respektována. Dopad na zemědělský půdní fond je bagatelizován a je předkládán zcela nerealistický odhad potřebných záborů ZPF bez zohlednění rozsáhlých doprovodných staveb. Návrh řešení: Doplnit vyhodnocení SEA a návrh a odůvodnění předmětného územního opatření do souladu s připomínkami v oddíle 6. až 8. tohoto podání a tedy ho uvést do souladu s výše uvedenými zákonnými ustanoveními. Pokud nebude možné uvedené nedostatky objektivně a přezkoumatelně odstranit, požaduji vypuštění akcelerační oblasti AOV47 – Bukovec a souvisejícího územního opatření z návrhu Změny č. 2 Územního rozvojového plánu ČR. **9.6 Rozpor se zákonem č. 289/1995 Sb., o lesích a o změně a doplnění některých zákonů (lesní zákon)** Akcelerační oblast zahrnuje významný podíl pozemků určených k plnění funkcí lesa, aniž by bylo řádně odůvodněno, proč je takové území vhodné pro umístění větrných elektráren. Zákon č. 289/1995 Sb., o lesích a o změně a doplnění některých zákonů, přitom stanoví ochranu lesních pozemků jako významné složky životního prostředí. Les je významný krajinný prvek. VKP tvoří základní prvek obecné ochrany přírody a krajiny podle § 3 odst. 1 písm. b) ZOPK. Jejich ochrana je veřejným zájmem a vychází z jejich ekologické, stabilizační a	

Poř.č.	Připomínkové místo	Číslo jednací	Článek	AO	Připomínka	Vyhodnocení
					estetické funkce v krajině. Zásahy do VKP proto nelze posuzovat izolovaně, ale vždy ve vztahu k jejich širším ekologickým funkcím a návaznosti na územní systém ekologické stability. Dopad na pozemky určené k plnění funkcí lesa je zásadním způsobem bagatelizován, zejména dopad na jejich fragmentaci při naplnění limitu AOV č. 47, tj. výstavby 33 VTE v této oblasti a je předkládán zcela nerealistický odhad potřebných záborů ZPF bez zohlednění rozsáhlých doprovodných staveb. Návrh řešení: Doplnit vyhodnocení SEA a návrh a odůvodnění předmětného územního opatření do souladu s připomínkami v oddíle 6. až 8. tohoto podání a tedy ho uvést do souladu s výše uvedenými zákonnými ustanoveními. Pokud nebude možné uvedené nedostatky objektivně a přezkoumatelně odstranit, požaduji vypuštění akcelerační oblasti AOV47 – Bukovec a souvisejícího územního opatření z návrhu Změny č. 2 Územního rozvojového plánu ČR. **9.7 Rozpor se zákonem č. 258/2000 Sb., o ochraně veřejného zdraví** Není zřejmé, z jakého odborného podkladu vychází tvrzení o předpokládané hlukové zátěži „cca 37 dB" ve vzdálenosti 500 m, zejména s ohledem na skutečnost, že v České republice se obdobně vysoké a výkonné větrné elektrárny v současnosti prakticky nenacházejí a jejich akustické parametry se mohou významně lišit podle konkrétního typu zařízení, výkonu, výšky stožárů, meteorologických podmínek, terénu a kumulace více zdrojů. SEA současně neobsahuje regionální model hlukové zátěže, scénářové hodnocení kumulace více zařízení, posouzení dlouhodobé noční expozice, hodnocení amplitudové modulace, vyhodnocení nízkofrekvenčního hluku a infrazvuku ani objektivní vyhodnocení vlivu meteorologických podmínek a orografie území na šíření hluku. To samé se týká fyzikálních jevů infrazvuk, vibrace a stroboskopický efekt. Současně dokumentace podstatným způsobem podhodnocuje skutečný počet obytných objektů nacházejících se ve vzdálenosti kratší než 500 m od hranice akcelerační oblasti. Ve skutečnosti se v dotčeném území nachází výrazně více obytných staveb, které jsou od hranice AOV47 – Bukovec vzdáleny méně než 500 m. **Návrh tedy neobsahuje dostatečné posouzení vlivů na veřejné zdraví, zejména pokud jde o hlukovou zátěž, infrazvuk, vibrace a stroboskopický efekt. Stanovená vzdálenost od obytné zástavby je nedostatečná a neodpovídá současným poznatkům o dopadech větrných elektráren na kvalitu života obyvatel.** Zákon č. 258/2000 Sb., o ochraně veřejného zdraví, přitom ukládá povinnost chránit zdraví obyvatel před nepříznivými vlivy životního prostředí, kterážto povinnost **je rozvedena v jeho § 30 a násl. a předložený návrh předmětného územního opatření je s touto povinností v příkrém rozporu**. Návrh řešení: Doplnit vyhodnocení SEA a návrh a odůvodnění předmětného územního opatření do souladu s připomínkami v oddíle 6. až 8. tohoto podání a tedy ho uvést do souladu s výše uvedenými zákonnými ustanoveními. Pokud nebude možné uvedené nedostatky objektivně a přezkoumatelně odstranit, požaduji vypuštění akcelerační oblasti AOV47 – Bukovec a souvisejícího územního opatření z návrhu Změny č. 2 Územního rozvojového plánu ČR. **9.8 Rozpor se zákonem č. 500/2004 Sb., správní řád** **Návrh vykazuje závažné procesní vady rozhodujícího správního orgánu, zejména z hlediska překročení jeho pravomocí, dále pokud jde o nedostatečné zjištění skutečného stavu věci a nepřezkoumatelnost odůvodnění. Dokumentace obsahuje vnitřní rozpory, neúplné podklady a závěry, které nejsou dostatečně odůvodněny. Klíčové vlivy jsou odkládány do budoucích řízení, což znemožňuje přezkum rozhodnutí.** Tento postup je v rozporu se zákonem č. 500/2004 Sb., správní řád, zejména s požadavky na zjištění skutečného stavu věci a na řádné odůvodnění rozhodnutí. Viz citace porušených ustanovení v tomto předpisu: § 2 *(1) Správní orgán postupuje v souladu se zákony a ostatními právními předpisy, jakož i mezinárodními smlouvami, které jsou součástí právního řádu (dále jen "právní předpisy"). Kde se v tomto zákoně mluví o zákoně, rozumí se tím též mezinárodní smlouva, která je součástí právního řádu.* *(2) Správní orgán uplatňuje svou pravomoc pouze k těm účelům, k nimž mu byla zákonem nebo na základě zákona svěřena, a v rozsahu, v jakém mu byla svěřena.*	

Poř.č.	Připomínkové místo	Číslo jednací	Článek	AO	Připomínka	Vyhodnocení
					(3) Správní orgán šetří práva nabytá v dobré víře, jakož i oprávněné zájmy osob, jichž se činnost správního orgánu v jednotlivém případě dotýká (dále jen "dotčené osoby"), a může zasahovat do těchto práv jen za podmínek stanovených zákonem a v nezbytném rozsahu. *(4) Správní orgán dbá, aby přijaté řešení bylo v souladu s veřejným zájmem a aby odpovídalo okolnostem daného případu, jakož i na to, aby při rozhodování skutkově shodných nebo podobných případů nevznikaly nedůvodné rozdíly.* § 3 *Nevyplývá-li ze zákona něco jiného, postupuje správní orgán tak, aby byl zjištěn stav věci, o němž nejsou důvodné pochybnosti, a to v rozsahu, který je nezbytný pro soulad jeho úkonu s požadavky uvedenými v § 2.* § 68 *(3) V odůvodnění se uvedou důvody výroku nebo výroků rozhodnutí, podklady pro jeho vydání, úvahy, kterými se správní orgán řídil při jejich hodnocení a při výkladu právních předpisů, a informace o tom, jak se správní orgán vypořádal s návrhy a námitkami účastníků a s jejich vyjádřením k podkladům rozhodnutí. V případě, že podkladem rozhodnutí jsou písemnosti a záznamy, které jsou za podmínek v § 17 odst. 3 uchovávány odděleně mimo spis, v odůvodnění rozhodnutí se na tyto podklady odkáže takovým způsobem, aby nebyl zmařen účel jejich utajení; není-li to možné, uvedou se v odůvodnění rozhodnutí pouze v obecné rovině skutečnosti, které z těchto podkladů vyplývají.* Návrh řešení: Doplnit vyhodnocení SEA a návrh a odůvodnění předmětného územního opatření do souladu s připomínkami v oddíle 6. až 8. tohoto podání a tedy ho uvést do souladu s výše uvedenými zákonnými ustanoveními. Pokud nebude možné uvedené nedostatky objektivně a přezkoumatelně odstranit, požaduji vypuštění akcelerační oblasti AOV47 – Bukovec a souvisejícího územního opatření z návrhu Změny č. 2 Územního rozvojového plánu ČR. **<u>9.9 Rozpor s principem předběžné opatrnosti</u>** Vymezení akcelerační oblasti AOV47 – Bukovec je v rozporu s principem předběžné opatrnosti, který je jedním ze základních principů ochrany životního prostředí. Z dokumentace SEA vyplývá, že u celé řady složek životního prostředí jsou identifikovány negativní vlivy, zejména ve vztahu k biodiverzitě, krajině, migrační prostupnosti území, veřejnému zdraví a obyvatelstvu. Současně však dokumentace připouští, že řada těchto vlivů není dostatečně posouzena a jejich vyhodnocení je odkládáno do navazujících řízení nebo na budoucí monitoring. Navzdory těmto nejistotám a nedostatku podkladů dokumentace uzavírá, že akcelerační oblast je akceptovatelná, aniž by byla prokázána absence významných negativních vlivů. Takový postup je v rozporu s principem předběžné opatrnosti, podle něhož nelze připustit realizaci záměru v případě, kdy existují důvodné pochybnosti o jeho dopadech na životní prostředí a veřejné zdraví. Princip předběžné opatrnosti je zakotven v právu Evropské unie, zejména v článku 191 Smlouvy o fungování Evropské unie, a je promítnut i do českého právního řádu, zejména do zákona č. 17/1992 Sb., o životním prostředí, konkrétně v jeho § 13: § 13 *Lze-li se zřetelem ke všem okolnostem předpokládat, že hrozí nebezpečí nevratného nebo závažného poškození životního prostředí, nesmí být pochybnost o tom, že k takovému poškození skutečně dojde, důvodem pro odklad opatření, jež mají poškození zabránit.* Důsledkem je, že návrh akcelerační oblasti je založen na nedostatečně zjištěném skutkovém stavu a na neprokázaném předpokladu přijatelnosti vlivů. Návrh řešení: Doplnit vyhodnocení SEA a návrh a odůvodnění předmětného územního opatření do souladu s připomínkami v oddíle 6. až 8. tohoto podání a tedy ho uvést do souladu s výše uvedeným zákonným ustanovením a ústavním principem předběžné opatrnosti. Pokud nebude možné uvedené nedostatky objektivně a přezkoumatelně odstranit, požaduji vypuštění akcelerační oblasti AOV47 – Bukovec a souvisejícího územního opatření z návrhu Změny č. 2 Územního rozvojového plánu ČR.	

					9.10 Rozpor s principem legitimního očekávání Navržené řešení představuje naprosto zásadní zásah do charakteru krajiny, kvality života obyvatel i majetkových práv a tím i do narušení jednoho ze základních principů právního státu a to principu jejich legitimního očekávání, že tyto hodnoty budou zachovány ve vztahu k dosavadnímu územnímu plánování a dlouhodobě deklarovanému udržitelnému rozvoji území, kde žijí. Podle Tomáše G. Masaryka bychom při správě státu měli pamatovat na to, že státy se udržují těmi ideály, z nichž se zrodily. Uvažujeme-li pak o materiálním právním státě, lze vycházet z toho, že „... předpokladem právního státu a zároveň právní jistoty, jako jednoho z jeho atributů, je takové uspořádání státu, v němž každý, **fyzická osoba i osoba právnická, může mít důvěru v právo, na jejímž základě může v reálném čase plánovat a realizovat své zájmy.** Je zřejmé, že na právní jistotu a upevňování důvěry v právo má srovnatelně negativní vliv jak náhlá změna pravidel [...], tak nepřijetí předvídaných pravidel." Viz nález Ústavního soudu ze dne 1. 7. 2010, sp. zn. Pl. ÚS 9/07. S materiálním právním státem souvisí i pojem **legitimního očekávání, jehož substanci Ústavní soud spatřuje v majetkovém zájmu spadajícím pod ochranu čl. 11 odst. 1 LPS.** V této souvislosti lze odkázat na výše uvedený nález Ústavního soudu k restitucím církevního majetku – „blokačnímu" ustanovení § 29 zákona o půdě, ve kterém Ústavní soud mimo jiné konstatoval následující: „... obsah pojmu legitimního očekávání (ésperance légitime; legitimate expectation) není bez dalšího zaměnitelný mezi jednotlivými jurisdikcemi, přičemž jeho relevantní podstatou je majetkový zájem, který spadá pod ochranu čl. 1 Dodatkového protokolu k Úmluvě (i čl. 11 Listiny). Podle tohoto článku: ‚Každá fyzická nebo právnická osoba **má právo pokojně užívat svůj majetek.** Nikdo nemůže být zbaven svého majetku s výjimkou veřejného zájmu a za podmínek, které stanoví zákon a obecné zásady mezinárodního práva. Předchozí ustanovení nebrání právu států přijímat zákony, které považují za nezbytné, aby upravily užívání majetku v souladu s obecným zájmem a zajistily placení daní a jiných poplatků nebo pokut. 'Pojem ‚majetek' obsažený v první části čl. 1 Dodatkového protokolu k Úmluvě má autonomní rozsah, který není omezen na vlastnictví hmotného jmění a nezávisí na formální kvalifikaci vnitrostátního práva. Může zahrnovat jak ‚existující majetek', tak různé majetkové hodnoty včetně pohledávek, na jejichž základě stěžovatel **může tvrdit, že má přinejmenším ‚legitimní očekávání' dosáhnout účinného užívání vlastnického práva.** Předmětem ochrany podle zmíněného článku je tedy nejen nabytý, tj. existující majetek, ale také legitimní očekávání nabytí takového majetku. Ústředním pravidlem při zvažování aplikovatelnosti čl. 1 Dodatkového protokolu k Úmluvě je ohled na konkrétní a individuální okolnosti případu, které ve svém souhrnu měly založit majetkový zájem chráněný čl. 1 Dodatkového protokolu k Úmluvě [...]." Nález Ústavního soudu ze dne 1. 7. 2010, sp. zn. Pl. ÚS 9/07. V této souvislosti je však zcela zásadní a nelze opomenout to, že Ústavní soud, ale i ESLP, považuje tzv. ustálenou judikaturu, respektive v ní obsaženou interpretaci, za zákon v materiálním slova smyslu, a tudíž za součást příslušné právní normy (která se nicméně nutně nekryje se samotným zněním textu právního předpisu per se); v této souvislosti lze odkázat na celou plejádu rozhodnutí jak Ústavního soudu, tak ESLP s tím, že existence legitimního očekávání, tj. majetkového zájmu, tedy plyne jak z toho, kterého zákonného ustanovení právního předpisu, tak z ustálené interpretační, respektive aplikační praxe Ústavního soudu (na kterou je „zpětně" systematicky odkazováno soudy obecnými). Viz bod 79 nálezu Ústavního soudu ze dne 1. 7. 2010, sp. zn. Pl. ÚS 9/07. Návrh řešení: Doplnit vyhodnocení SEA a návrh a odůvodnění předmětného územního opatření do souladu s připomínkami v oddíle 6. až 8. tohoto podání a tedy ho uvést do souladu s výše uvedeným ústavním principem legitimního očekávání. Pokud nebude možné uvedené nedostatky objektivně a přezkoumatelně odstranit, požaduji vypuštění akcelerační oblasti AOV47 – Bukovec a souvisejícího územního opatření z návrhu Změny č. 2 Územního rozvojového plánu ČR. **9.11. Judikatura Nejvyššího správního soudu ČR** Podané námitky úzce souvisí s ustálenou judikaturou Nejvyššího správního soudu ČR v Brně, jako přezkumné instance ve správním soudnictví ve smyslu § 310 stavebního zákona, který mimo jiné ve svých rozhodnutích uvedl následující: **Ohledně nepřezkoumatelnosti opatření obecné povahy:** Podle rozsudku Nejvyššího správního soudu ze dne 16. 12. 2010, čj. 1 Ao 6/2010-130 platí ohledně přezkoumatelnosti opatření obecné povahy včetně jeho podkladů a zejména odůvodnění, že: *[56] Požadavek na srozumitelnost opatření obecné povahy jako podmínka přezkoumatelnosti opatření obecné povahy plyne rovněž z jeho charakteristiky jako mezičlánku mezi správním rozhodnutím a právním předpisem. Správní rozhodnutí, které zakládá, mění, ruší nebo závazně určuje práva a povinnosti, musí být srozumitelné, aby z něj bylo možno jednoznačně seznat, jaká*	

Poř.č.	Připomínkové místo	Číslo jednací	Článek	AO	Připomínka	Vyhodnocení
					práva či povinnosti jsou zakládána, měněna, rušena nebo závazně určována. Jestliže je správní rozhodnutí nepřezkoumatelné pro nesrozumitelnost, jedná se (společně s nepřezkoumatelností rozhodnutí pro nedostatek důvodů) o důvod pro jeho zrušení soudem i bez nutnosti nařídit ve věci jednání [§ 76 odst. 1 písm. a) s. ř. s.], přičemž v souladu se závěry rozšířeného senátu Nejvyššího správního soudu je správní soud povinen k takové nepřezkoumatelnosti přihlížet z úřední povinnosti (usnesení rozšířeného senátu NSS ze dne 15. 1. 2008, čj. 2 As 34/2006-73, č. 1546/2008 Sb. NSS). Nutnost dodržení srozumitelnosti právního předpisu (zákona) pak opakovaně ve své judikatuře zdůrazňuje především Ústavní soud: „V teorii práva se v tomto kontextu mluví o tzv. formálních hodnotách práva, které sice neurčují obsah právních předpisů, mají však právu zajistit samotnou existenci a dále akceptaci a aplikovatelnost: mezi tyto hodnoty patří hodnoty řádu, předvídatelnosti, svobody od arbitrárnosti, právní rovnosti či právní jistoty [...]. Podle názoru Ústavního soudu mezi základní principy právního státu patří princip předvídatelnosti zákona, jeho srozumitelnosti a vnitřní bezrozpornosti" (nález ze dne 3. 6. 2009, sp. zn. I. ÚS 420/09, č. 131/2009 Sb. ÚS, bod 20). „[Z]ákon ve formálním smyslu nelze v materiálním právním státu chápat jako pouhý nosič nejrůznějších změn prováděných napříč právním řádem. Materiálně nazíraný právní stát naopak vyžaduje, aby zákon byl jak z hlediska formy, tak co do obsahu předvídatelným konzistentním pramenem práva. Nelze totiž připustit, aby se vytrácela sdělnost zákonů jako pramenů práva se všemi negativními důsledky shora uvedenými" (nález ze dne 15. 2. 2007, sp. zn. Pl. ÚS 77/06, č. 37/2007 Sb., bod 70, ve věci ústavnosti legislativních přílepků). Jestliže je tedy srozumitelnost nezbytnou podmínkou, která musí být dodržena při vydávání správních rozhodnutí i právních předpisů, je třeba trvat na srozumitelnosti i opatření obecné povahy, jako jejich mezičlánku. *[57] Pokud bylo v předchozím odstavci zmíněno, že důvodem pro zrušení správního rozhodnutí soudem je jeho nepřezkoumatelnost pro nesrozumitelnost nebo pro nedostatek důvodů, sluší se poznamenat, že nepřezkoumatelnost pro nedostatek důvodů již byla označena za důvod pro zrušení opatření obecné povahy v rozsudku Nejvyššího správního soudu ze dne 16. 12. 2008, čj. 1 Ao 3/2008-136, č. 1795/2009 Sb. NSS: „I v odůvodnění opatření obecné povahy je tak nutno uvést důvody výroku, podklady* *pro jeho vydání a úvahy, kterými se správní orgán řídil při jejich hodnocení a při výkladu právních předpisů." Nedostatek rozhodovacích důvodů způsobuje jeho nepřezkoumatelnost.* **Ohledně používání metodik v rámci územního plánování:** Podle rozsudku Nejvyššího správního soudu, čj.. 1 Ao 2/2010-185, [2397/2011 Sb. NSS] ohledně používání příslušných metodik v rámci územního plánování platí, že: *Metodický pokyn Ministerstva životního prostředí č. OOLP/1067/96 k odnímání půdy ze zemědělského půdního fondu podle zákona č. 334/1992 Sb., o ochraně zemědělského půdního fondu, ve znění zákona č. 10/1993 Sb. podrobněji upravuje postup orgánů ochrany zemědělského půdního fondu včetně hledisek a kritérií, jež mají tyto orgány posuzovat v případě územně plánovací dokumentace, a sjednocuje tak správní praxi. Bylo by zpravidla v rozporu se zásadou zákazu libovůle a rovného zacházení, pokud by se orgán ochrany zemědělského půdního fondu v jednotlivých případech od hledisek a kritérií tohoto metodického pokynu odchýlil* **Ohledně rozsahu přezkumu opatření obecné povahy:** Podle rozsudku Nejvyššího správního soudu, čj. 1 As 161/2019-56, [4157/2021 Sb. NSS], platí ohledně rozsahu přezkumu ve správním soudnictví, že: *I. Pravidlo přezkoumávání opatření obecné povahy podle skutkového a právního stavu ke dni jeho vydání (§ 101b odst. 3 s. ř. s.) dopadá i na stanoviska dotčených orgánů, a to z hlediska jak nutnosti jejich existence, tak jejich obsahu a formálních náležitostí.* *II. Došlo-li v průběhu pořizování územního plánu ke změně právní úpravy pro její posouzení z hlediska některého z chráněných veřejných zájmů, musí pořizovatel ve spolupráci s příslušným dotčeným orgánem zajistit, že připravovaná územně plánovací dokumentace bude v souladu s právní úpravou účinnou ke dni jejího vydání.* *III. Při posuzování přezkoumatelnosti napadeného územního plánu z hlediska dotčení některého z chráněných veřejných zájmů musí krajský soud přihlížet k obsahu celého napadeného opatření.* **Ohledně principu proporcionality v územním plánování:** Podle ustálené judikatury Nejvyššího správního soudu platí, že zásah do práv a chráněných hodnot musí být nejen vhodný a potřebný, **ale i přiměřený ve vztahu k dotčeným zájmům.** (např. rozsudek NSS č. j. 5 As 57/2010-68).	

Poř.č.	Připomínkové místo	Číslo jednací	Článek	AO	Připomínka	Vyhodnocení
					Dále NSS opakovaně judikuje, že územní plánování musí respektovat limity využití území a zajistit vyvážení veřejných zájmů, přičemž není přípustné upřednostnit jeden veřejný zájem bez řádného vypořádání ostatních (např. rozsudek NSS č. j. 1 Ao 1/2009-120) **Ohledně absence povinných variantních řešení v územním plánování:** Podle judikatury Nejvyššího správního soudu **nepřezkoumatelnost územního plánu pro nedostatek důvodů, zejména absence variantního řešení, představuje důvod pro jeho zrušení,** (např. rozsudek NSS č. j. 1 Ao 7/2011-526). **Ohledně přiměřenosti zásahu do krajinného rázu:** Podle ustálené judikatury Nejvyššího správního soudu platí, že **krajinný ráz je hodnotou chráněnou veřejným právem a zásah do něj musí být řádně odůvodněn a přiměřený sledovanému cíli** (srov. např. rozsudek NSS č. j. 6 As 7/2005-97 a navazující judikatura) **Ohledně zásahu do územních prvků ekologické stability:** Podle judikatury Nejvyššího správního soudu **územní plán nesmí zakládat takové řešení, které by znemožnilo nebo podstatně ztížilo funkčnost prvků ÚSES** (např. rozsudek NSS č. j. 2 Ao 3/2008-100). **Ohledně hodnocení kumulativních a synergických vlivů** Nejvyšší správní soud v rozsudku č. j. 1 Ao 7/2011–526 zdůraznil, **že posouzení kumulativních a synergických vlivů musí být součástí celkového hodnocení a musí vycházet z dostatečně zjištěného** **skutkového stavu a identifikace relevantních střetů. Pokud dokumentace neprokazuje způsob, jakým byly tyto vlivy identifikovány a vyhodnoceny, mohou být její závěry nepřezkoumatelné.** Návrh řešení: Doplnit vyhodnocení SEA a návrh a odůvodnění předmětného územního opatření do souladu s připomínkami v oddíle 6. až 8. tohoto podání a tedy ho uvést do souladu s výše uvedenou soudní judikaturou NSS. Pokud nebude možné uvedené nedostatky objektivně a přezkoumatelně odstranit, požaduji vypuštění akcelerační oblasti AOV47 – Bukovec a souvisejícího územního opatření z návrhu Změny č. 2 Územního rozvojového plánu ČR. **X. ROZPOR NÁVRHU ZMĚNY Č. 2 ÚZEMNÍHO ROZVOJOVÉHO PLÁNU ČR A NÁVRHU ÚZEMNÍHO OPATŘENÍ O VYMEZENÍ AOV Č. 47 BUKOVEC A DOKUMENTACE SEA VČETNĚ JEJICH ODŮVODNĚNÍ S PRÁVEM EVROPSKÉ UNIE** **<u>10.1 Rozpor se směrnicí Evropského parlamentu a Rady 2001/42/ES o posuzování vlivů některých plánů a programů na životní prostředí</u>** Návrh Změny č. 2 Územního rozvojového plánu České republiky a související vyhodnocení vlivů na udržitelný rozvoj území (SEA) neobsahují řádné (žádné) vyhodnocení kumulativních a synergických vlivů akcelerační oblasti AOV47 – Bukovec v širším území. Posouzení se omezuje na izolované hodnocení jednotlivé akcelerační oblasti, aniž by zohlednilo souběh více záměrů a jejich celkový dopad na krajinu, obyvatelstvo a složky životního prostředí. Tento postup je v rozporu s požadavky směrnice Evropského parlamentu a Rady 2001/42/ES, která ukládá povinnost hodnotit vlivy koncepcí komplexně, včetně jejich kumulativních účinků. V důsledku toho nelze učinit kvalifikovaný závěr o skutečných dopadech návrhu na životní prostředí. Viz citace části přílohy směrnice: *PŘÍLOHA I* *Informace uvedené v čl. 5 odst. 1* *Informace, které mají být poskytnuty podle čl. 5 odst. 1 s výhradou čl. 5 odst. 2 a 3, zahrnují:* *……* *f)* *možné významné vlivy (⁴) na životní prostředí, včetně vlivů na otázky jako jsou biologická rozmanitost, obyvatelstvo, lidské zdraví, fauna, flóra, půda, voda, ovzduší, klimatické faktory, hmotné statky, kulturní dědictví včetně architektonického a archeologického dědictví, krajina a vzájemný vztah mezi výše uvedenými faktory;* *PŘÍLOHA II* *Kritéria pro stanovení možné závažnosti vlivů uvedených v čl. 3 odst. 5* *……* *2.* *Charakteristiky vlivů a oblastí, které by mohly být zasaženy, zejména s ohledem na:*	

Poř.č.	Připomínkové místo	Číslo jednací	Článek	AO	Připomínka	Vyhodnocení
					…… *kumulativní povahu vlivů,* *(¹) Období programování 2000-2006 pro nařízení Rady (ES) č. 1260/1999 a období programování 2000-2006 a období programování 2000-2007 pro nařízení Rady (ES) č. 1257/1999.* *(²) Nařízení Rady (ES) č. 1260/1999 ze dne 21. června 1999 o obecných ustanoveních o strukturálních fondech (Úř. věst. L 161, 26.6.1999, s. 1).* *(³) Nařízení Rady (ES) č. 1257/1999 ze dne 17. května 1999 o podpoře pro rozvoj venkova z Evropského zemědělského orientačního a záručního fondu (EZOZF) a o změně a zrušení některých nařízení (Úř. věst. L 160, 26.6.1999, s. 80).* *(⁴) Tyto vlivy by měly zahrnovat sekundární, kumulativní, synergické, krátkodobé, střednědobé a dlouhodobé, trvalé a přechodné, pozitivní a negativní vlivy.* Návrh řešení: Požaduji v souladu s výše uvedenou směrnicí doplnění komplexního regionálního hodnocení kumulativních a synergických vlivů akceleračních oblastí AOV47 – Bukovec, AOV48 – Chrbonín, AOV49 – Křeč a AOV50 – Obrataň, které jsou předmětem hodnocení včetně scénářů souběžné realizace více větrných parků a vyhodnocení dlouhodobých regionálních dopadů na předměty hodnocení ve smyslu připomínky 7.1. Současně požaduji doplnění regionálního modelu společného působení větrných elektráren a doprovodné infrastruktury v širším území, včetně vyhodnocení časových souvislostí, synergických efektů a celkové proměny krajiny. Pokud nebude možné uvedené nedostatky objektivně a přezkoumatelně odstranit, požaduji vypuštění akcelerační oblasti AOV47 – Bukovec a souvisejícího územního opatření z návrhu Změny č. 2 Územního rozvojového plánu ČR. **<u>10.2 Rozpor se směrnicí Rady 92/43/EHS o ochraně přírodních stanovišť, volně žijících živočichů a planě rostoucích rostlin (tzv. směrnice o stanovištích)</u>** Návrh neprokazuje, že vymezení akcelerační oblasti AOV47 – Bukovec nebude mít významný negativní vliv na lokality soustavy Natura 2000 v širším území, zejména na evropsky významnou lokalitu Chýnovské jeskyně (CZ0314634), která představuje významné zimoviště netopýrů. Dokumentace nehodnotí migrační vazby mezi touto lokalitou a okolní krajinou, přestože netopýři využívají rozsáhlé území mimo vlastní lokalitu Natura 2000, včetně lesních a zemědělských ploch, které jsou předmětem vymezení akcelerační oblasti. Nelze proto vyloučit, že realizace větrných elektráren povede k negativnímu ovlivnění populací chráněných druhů, které jsou předmětem ochrany této lokality, zejména v důsledku kolizí a barotraumatu. Tím není splněn požadavek čl. 6 odst. 3 směrnice Rady 92/43/EHS, podle něhož musí být jakýkoliv plán nebo program podroben odpovídajícímu posouzení jeho vlivů na lokality Natura 2000 a musí být s jistotou vyloučen jeho negativní vliv. Viz citace: *Čl. 6 odst. 3. Jakýkoli plán nebo projekt, který s určitou lokalitou přímo nesouvisí nebo není pro péči o ni nezbytný, avšak bude mít pravděpodobně na tuto lokalitu významný vliv, a to buď samostatně, nebo v kombinaci s jinými plány nebo projekty, podléhá odpovídajícímu posouzení jeho důsledků pro lokalitu z hlediska cílů její ochrany. S přihlédnutím k výsledkům uvedeného hodnocení důsledků pro lokalitu a s výhradou odstavce 4 schválí příslušné orgány příslušného státu tento plán nebo projekt teprve poté, co se ujistí, že nebude mít nepříznivý účinek na celistvost příslušné lokality, a co si v případě potřeby opatří stanovisko široké veřejnosti.* Návrh řešení: Navrhuje se, aby bylo doplněno plnohodnotné naturové posouzení v souladu s požadavky evropského práva. Pokud nebude možné uvedené nedostatky objektivně a přezkoumatelně odstranit, požaduji vypuštění akcelerační oblasti AOV47 – Bukovec a souvisejícího územního opatření z návrhu Změny č. 2 Územního rozvojového plánu ČR. **<u>10.3 Rozpor se směrnicí Evropského parlamentu a Rady 2011/92/EU o posuzování vlivů některých veřejných a soukromých záměrů na životní prostředí (EIA)</u>** Návrh Změny č. 2 Územního rozvojového plánu České republiky předpokládá umístění záměrů, které mohou mít významný vliv na životní prostředí, aniž by byly tyto vlivy v dostatečném rozsahu vyhodnoceny	

Poř.č.	Připomínkové místo	Číslo jednací	Článek	AO	Připomínka	Vyhodnocení
					již na úrovni koncepce. Klíčové otázky, jako jsou hlukové zatížení, vlivy na krajinný ráz, dopady na obyvatelstvo či biodiverzitu, jsou odkládány do navazujících řízení. Takový postup je v rozporu s cílem směrnice Evropského parlamentu a Rady 2011/92/EU, která **požaduje včasné a komplexní posouzení vlivů na životní prostředí**, aby bylo možné předcházet závažným negativním dopadům. Návrh řešení: Navrhuje se doplnění plného posouzení vlivů odpovídajícího požadavkům směrnice ve smyslu připomínek v oddílech 6 a 7 tohoto podání. Pokud nebude možné uvedené nedostatky objektivně a přezkoumatelně odstranit, požaduji vypuštění akcelerační oblasti AOV47 – Bukovec a souvisejícího územního opatření z návrhu Změny č. 2 Územního rozvojového plánu ČR. **<u>10.4 Rozpor se směrnicí Evropského parlamentu a Rady (EU) 2023/2413 (RED III)</u>** Návrh Změny č. 2 Územního rozvojového plánu České republiky **neprokazuje**, že při vymezování akcelerační oblasti AOV47 – Bukovec byla upřednostněna území s nízkým konfliktním potenciálem, zejména zastavěné plochy, brownfieldy nebo jinak narušená území. Naopak se jedná o území s významnými přírodními a krajinnými hodnotami, zemědělskou půdou a lesními porosty. Směrnice Evropského parlamentu a Rady (EU) 2023/2413 ze dne 18. října 2023, kterou se mění směrnice (EU) 2018/2001, nařízení (EU) 2018/1999 a směrnice 98/70/ES, pokud jde o podporu energie z obnovitelných zdrojů, a zrušuje směrnice Rady (EU) 2015/652 (RED III) přitom předpokládá, že rozvoj obnovitelných zdrojů energie bude **směřován přednostně do méně konfliktních lokalit a nebude nepřiměřeně zasahovat do chráněných složek životního prostředí a s využitím veškerých dostupných dat o životním prostředí. Ani tento postup Změna č. 2 URP neprokazuje, jak je podrobně rozebráno v oddílech 6. až 8. tohoto podání.** Dále tato směrnice předpokládá vícenásobné využití lokalit, tj. lokalit už používaných k výrobě energie, dostupnost energetické infrastruktury k napojení, což lokalita **nesplňuje**, viz shora uvedená připomínka v oddíle 6. podání o nemožnosti napojení lokality na vysokonapěťovou distribuční síť. **Stejně tak stanovení mitigačních podmínek nesplňuje požadavky kladené příslušnou směrnicí.** Viz citace příslušné části směrnice: *Článek 15b* *Mapování oblastí nezbytných pro vnitrostátní příspěvky k celkovému cíli Unie v oblasti obnovitelných zdrojů energie do roku 2030* *1. Do 21. května 2025 provedou členské státy koordinované mapování pro účely zavádění energie z obnovitelných zdrojů na svém území s cílem určit domácí potenciál a dostupné pevninské povrchové, podpovrchové, mořské nebo vnitrozemské vodní oblasti, jež jsou nezbytné pro instalaci zařízení na výrobu energie z obnovitelných zdrojů, a související infrastrukturu, jako je síť a skladovací zařízení, včetně tepelné akumulace, které jsou nezbytné ke splnění alespoň jejich vnitrostátních příspěvků k celkovému cíli v oblasti obnovitelných zdrojů energie do roku 2030 stanovenému v čl. 3 odst. 1 této směrnice. Za tímto účelem mohou členské státy využívat své stávající dokumenty nebo plány územního plánování, včetně územních plánů námořních prostor vypracovaných v souladu se směrnicí Evropského parlamentu a Rady 2014/89/EU (¹³),* nebo z těchto dokumentů či plánů vycházet. Členské státy při mapování nezbytných oblastí podle potřeby zajistí koordinaci mezi všemi příslušnými vnitrostátními, regionálními a místními orgány a subjekty, včetně provozovatelů sítí. Členské státy zajistí, aby tyto oblasti, včetně stávajících zařízení na výrobu energie z obnovitelných zdrojů a mechanismů spolupráce, odpovídaly odhadovaným trajektoriím a celkové plánované instalované kapacitě technologií v oblasti energie z obnovitelných zdrojů stanovené v jejich vnitrostátních plánech v oblasti energetiky a klimatu předložených podle článků 3 a 14 nařízení (EU) 2018/1999. 2. Členské státy při určování oblastí uvedených v odstavci 1 zohlední zejména: a) dostupnost energie z obnovitelných zdrojů a potenciál pro výrobu energie z obnovitelných zdrojů u různých druhů technologií v pevninských povrchových, podpovrchových, mořských nebo vnitrozemských vodních oblastech; b) předpokládanou poptávku po energii s přihlédnutím k potenciální flexibilitě aktivní reakce na poptávku a očekávanému zvýšení účinnosti, jakož i k integraci do energetického systému; c) **dostupnost příslušné energetické infrastruktury, včetně sítí, skladování a dalších nástrojů flexibility, nebo potenciál k vybudování nebo modernizaci takové síťové infrastruktury a skladování.**	

Poř.č.	Připomínkové místo	Číslo jednací	Článek	AO	Připomínka	Vyhodnocení
					3. Členské státy upřednostní **vícenásobné využití** oblastí uvedených v odstavci 1. Projekty v oblasti energie z obnovitelných zdrojů musí být **slučitelné s již existujícím využitím těchto oblastí.** 4. Členské státy pravidelně přezkoumávají a v nutných případech aktualizují oblasti uvedené v odstavci 1 tohoto článku, zejména v souvislosti s aktualizací svých vnitrostátních plánů v oblasti energetiky a klimatu předložených podle článků 3 a 14 nařízení (EU) 2018/1999. *Článek 15c* *Oblasti pro zrychlené zavádění obnovitelných zdrojů energie* *1. Do 21. února 2026 členské státy zajistí, aby příslušné orgány přijaly jeden nebo více plánů, které jako dílčí část oblastí uvedených v čl. 15b odst. 1 určí oblasti pro zrychlené zavádění obnovitelných zdrojů energie, a to pro jeden nebo více druhů obnovitelných zdrojů energie. Členské státy mohou vyloučit spalovací zařízení na biomasu a vodní elektrárny. Příslušné orgány v těchto plánech:* *a) vymezí dostatečně homogenní pevninské, vnitrozemské vodní a mořské oblasti, v nichž se neočekává, že zavedení určitého druhu nebo určitých druhů obnovitelných zdrojů energie bude mít vzhledem ke zvláštnostem vybrané oblasti významný dopad na životní prostředí, přičemž:* *i) upřednostní umělé a zastavěné plochy, jako jsou střechy a fasády budov, dopravní infrastruktura a její bezprostřední okolí, parkoviště, zemědělské podniky, skládky, průmyslové areály, doly, umělé vnitrozemské vodní útvary, jezera nebo nádrže a případně městské čistírny odpadních vod, a dále znehodnocenou půdu, kterou nelze využívat pro zemědělství;* *ii) vyloučí lokality sítě Natura 2000 a oblasti určené v rámci vnitrostátních systémů ochrany přírody a zachování biologické rozmanitosti, oblasti hlavních migračních tras ptáků a mořských savců, jakož i další oblasti stanovené na základě map citlivosti a nástrojů uvedených v bodu iii), s výjimkou umělých a zastavěných ploch nacházejících se v těchto oblastech, jako jsou střechy, parkoviště nebo dopravní infrastruktura;* *iii) použijí všechny vhodné a přiměřené nástroje a datové soubory k určení oblastí, v nichž by zařízení na výrobu energie z obnovitelných zdrojů neměla významný dopad na životní prostředí, včetně mapování citlivosti volně žijících živočichů a planě rostoucích rostlin, přičemž zohlední data, jež jsou k dispozici v souvislosti s rozvojem soudržné sítě Natura 2000, jak pokud jde o typy stanovišť a druhy chráněné podle směrnice Rady 92/43/EHS ([13]), tak o ptáky a lokality podle směrnice Evropského parlamentu a Rady 2009/147/ES ([14]);* *b) stanoví přiměřená pravidla pro určené oblasti pro zrychlené zavádění obnovitelných zdrojů energie, včetně účinných zmírňujících opatření, která mají být přijata za účelem instalace zařízení na výrobu energie z obnovitelných zdrojů a skladování energie na stejném místě, jakož i zařízení nezbytných pro jejich připojení k soustavě, aby se zabránilo nepříznivému dopadu na životní prostředí, ke kterému by mohlo dojít, nebo pokud to není možné, aby se tyto dopady výrazně omezily, případně aby se zajistilo, aby byla přiměřeně a včas uplatňována vhodná zmírňující opatření s cílem zajistit dodržování povinností* stanovených v čl. 6 odst. 2 a čl. 12 odst. 1 směrnice 92/43/EHS, článku 5 směrnice 2009/147/EHS a čl. 4 odst. 1 písm. a) bodu i) směrnice Evropského parlamentu a Rady 2000/60/ES ([15]) a zamezilo se zhoršení a bylo dosaženo dobrého ekologického stavu nebo dobrého ekologického potenciálu v souladu s čl. 4 odst. 1 písm. a) směrnice 2000/60/ES. Pravidla uvedená v bodu b) prvního pododstavce se zaměří na specifika jednotlivých určených oblastí pro zrychlené zavádění obnovitelných zdrojů energie, na druh či druhy technologie v oblasti energie z obnovitelných zdrojů, které mají být v jednotlivých oblastech zavedeny, a na zjištěný dopad na životní prostředí. Návrh řešení: Navrhuje doplnění odůvodnění předmětného územního opatření ve vazbě na výše uvedené požadavky směrnice ve smyslu připomínek v oddílech 6 a 7 tohoto podání. Pokud nebude možné uvedené nedostatky objektivně a přezkoumatelně odstranit, požaduji vypuštění akcelerační oblasti AOV47 – Bukovec a souvisejícího územního opatření z návrhu Změny č. 2 Územního rozvojového plánu ČR. **<u>10.5 Rozpor s Aarhuskou úmluvou (Úmluva o přístupu k informacím, účasti veřejnosti na rozhodování a přístupu k právní ochraně v záležitostech životního prostředí Sdělení č. 124/2004 Sb. m. s.)</u>** **Proces pořizování návrhu neumožnil efektivní účast veřejnosti v rozsahu požadovaném Aarhuskou úmluvou. Zapojení veřejnosti při tvorbě návrhu neexistovalo a tudíž nebyly**	

Poř.č.	Připomínkové místo	Číslo jednací	Článek	AO	Připomínka	Vyhodnocení
					zohledněny zásadní připomínky dotčených obcí ani obyvatel, včetně závazného místního referenda a hromadné petice. V preambuli této úmluvy se mimo jiné uvádí: *uznávajíce také, že každý jedinec má právo žít v prostředí zajišťujícím jeho zdraví a životní pohodu a že má povinnost, jako jednotlivec i spolu s ostatními, chránit a zlepšovat životní prostředí ve prospěch současných i budoucích generací,* *majíce na zřeteli, že mají-li občané uplatňovat toto právo a dostát této povinnosti, musí mít přístup k informacím o životním prostředí, musí být oprávněni podílet se na rozhodování týkajícím se životního prostředí a musí mít přístup k právní ochraně v záležitostech životního prostředí; uznávajíce, že v tomto ohledu mohou občané potřebovat pomoc, aby mohli využívat svých práv,* *uznávajíce, že lepší přístup k informacím o životním prostředí a účast veřejnosti na rozhodování ve věcech životního prostředí zvyšuje kvalitu rozhodnutí a jejich prosazování, přispívá ke zvyšování povědomí veřejnosti o otázkách životního prostředí, poskytuje veřejnosti příležitost vyjádřit své obavy a zájmy a umožňuje orgánům veřejné správy brát tyto obavy a zájmy náležitě v úvahu,* *usilujíce touto úmluvou o posílení odpovědnosti a transparentnosti rozhodování a o posílení podpory veřejnosti v prospěch rozhodnutí týkajících se životního prostředí,* *uznávajíce, že ve všech odvětvích veřejné správy je žádoucí transparentnost, a vyzývajíce zákonodárné orgány k uplatňování principů této úmluvy ve svých postupech,* *uznávajíce také, že veřejnost potřebuje znát postupy, kterými se může podílet na rozhodování, které se týká životního prostředí, že potřebuje mít volný přístup k těmto postupům a že musí vědět, jak těchto postupů využít,* *uznávajíce dále důležitost role, které v ochraně životního prostředí mohou hrát jednotliví občané, nestátní organizace a soukromý sektor,* **Dále Článek 6 Úmluvy mimo jiné uvádí:** **Účast veřejnosti na rozhodování o specifických činnostech** *1. Každá strana bude* *(a) uplatňovat ustanovení tohoto článku vzhledem k rozhodnutím o tom, zda povolit navrhované činnosti uvedené v příloze I;* *(zde je uvedeno mimo jiné:* *17. Výstavba nadzemního elektrického vedení o napětí 220 kV nebo více a o délce větší než 15 km.* *20. Jakákoli činnost nezahrnutá do odstavců 1 až 19 výše, pro kterou je účast veřejnosti stanovena procedurou posuzování vlivu na životní prostředí (EIA) v souladu s vnitrostátní legislativou.)* *(b) uplatňovat ustanovení tohoto článku - v souladu se svým vnitrostátním právem - také k rozhodnutím o navrhovaných činnostech, které nejsou uvedeny v příloze I a které mohou mít významný vliv na životní prostředí. Strany k tomuto účelu určí, zda navrhované aktivity podléhají těmto ustanovením;* *(c) moci rozhodnout případ od případu, pokud tak stanoví jejich vnitrostátní právo, neuplatňovat ustanovení tohoto článku na navrhované činnosti k zajištění bezpečnosti státu, pokud se strany domnívají, že by uplatňování tohoto článku mohlo tyto cíle nepříznivě ovlivnit.* *2. Dotčená veřejnost bude přiměřeně, včas a účinně informována buď veřejným oznámením nebo individuálně, v dostatečně rané fázi procedury environmentálního rozhodování mimo jiné o:* *(a) navrhované činnosti a o žádosti, o níž bude rozhodováno;* *(b) povaze možných rozhodnutí nebo o návrhu rozhodnutí;* *(c) orgánu veřejné správy odpovědném za vydání rozhodnutí;* *(d) předpokládaném postupu, včetně údajů, kdy a jak budou poskytnuty informace o:* *(i) zahájení procedury rozhodování;* *(ii) možnosti veřejnosti účastnit se tohoto řízení;* *(iii) termínu a místě předpokládaného veřejného jednání;* *(iv) určení orgánu veřejné správy, od něhož lze získat relevantní informace, a u něhož jsou uloženy relevantní informace k přezkoumání ze strany veřejnosti;* *(v) příslušném orgánu veřejné správy nebo o dalších úředních orgánech, jimž lze podávat připomínky nebo dotazy, a o harmonogramu předávání těchto připomínek a dotazů;* *(vi) sdělení, jaké informace o životním prostředí vztahující se k navrhované činnosti jsou dostupné; a* *(e) skutečnosti, zda navrhovaná činnost podléhá proceduře posuzování vlivů na životní prostředí (EIA) nebo posuzování vlivů na životní prostředí přesahujících státní hranice.*	

Poř.č.	Připomínkové místo	Číslo jednací	Článek	AO	Připomínka	Vyhodnocení
					3. Postupy pro účast veřejnosti zahrnou rozumné lhůty pro jednotlivé fáze, které poskytnou dostatek času pro informování veřejnosti v souladu s odstavcem 2 a které poskytnou dostatek času veřejnosti k přípravě a k účinné účasti na rozhodování v záležitostech životního prostředí. *4. Každá strana zajistí účast veřejnosti v počátečním stadiu rozhodování, kdy jsou ještě všechny možnosti výběru a alternativ otevřeny a kdy účast veřejnosti může být účinná.* *5. Pokud je to účelné, měla by každá strana vést případné žadatele k tomu, aby ještě před podáním žádosti o povolení určili dotčenou veřejnost, aby s ní zahájili diskusi a poskytli jí informace týkající se cílů jejich žádosti.* *6. Každá strana bude od příslušných orgánů veřejné správy požadovat, aby byl dotčené veřejnosti umožněn přístup k přezkoumání všech informací relevantních pro dané rozhodování, na požádání v případech, kdy je tak stanoveno vnitrostátním právem, zdarma a co možná nejdříve poté, co se stanou dostupné informace, které jsou uvedeny v tomto článku a které jsou dostupné v době procedury účasti veřejnosti na rozhodování, aniž by tím bylo dotčeno právo stran odmítnout předat jisté informace v souladu s článkem 4, odstavci 3 a 4. Relevantní informace budou přinejmenším zahrnovat následující, a to aniž by bylo dotčeno ustanovení článku 4:* *(a) popis místa a fyzikálních a technických charakteristik navrhované činnosti, včetně odhadů předpokládaných zbytků a emisí;* *(b) popis významných vlivů navrhované činnosti na životní prostředí;* *(c) popis opatření předpokládaných k prevenci nebo ke snížení těchto vlivů, včetně emisí;* *(d) netechnický souhrn výše uvedených bodů;* *(e) popis hlavních variant navrhované činnosti, které žadatel zkoumal; a* *(f) hlavní zprávy a doporučení, v souladu s vnitrostátní právní úpravou, určené orgánům veřejné správy v době, kdy má být dotčená veřejnost informována v souladu s odstavcem 2 výše.* *7. Postupy pro účast veřejnosti jí umožní předkládat písemně nebo - v případě vhodnosti - na veřejném jednání nebo veřejném průzkumu s žadatelem, jakékoli připomínky, informace, rozbory nebo stanoviska, které veřejnost považuje za relevantní ve vztahu k navrhované činnosti.* *8. Každá strana zajistí, že v rozhodnutí bude náležitě brán v úvahu výsledek účasti veřejnosti.* *9. Pokud bylo rozhodnutí vydáno orgánem veřejné správy, každá strana zajistí, aby o něm byla veřejnost okamžitě informována v souladu s příslušnými postupy. Každá strana zpřístupní veřejnosti text rozhodnutí a důvody i hlediska, na nichž je rozhodnutí založeno.* Tím došlo k **zásadnímu** omezení práva veřejnosti účastnit se rozhodování o záležitostech životního prostředí a k oslabení principu transparentnosti a participace. V žádném případě nebyla plně dodržena ustanovení článku 6 předmětné úmluvy. Návrh řešení: Požaduji plně respektovat právo veřejnosti a územně samosprávných celků na plnou a skutečně realizovatelnou účast při tvorbě takového návrhu a zohlednit tuto skutečnost při přípravě vymezení předmětné AOV 47 tak, že bude celý proces zopakován. Požaduji doplnění objektivního vyhodnocení kvality participace veřejnosti a samospráv, doplnění analýzy skutečné možnosti obcí ovlivnit návrh akcelerační oblasti a přepracování procesu participace tak, aby veřejnost a obce mohly reálně ovlivnit základní parametry návrhu již v rané fázi přípravy koncepce. Pokud nebude možné uvedené nedostatky objektivně a přezkoumatelně odstranit, požaduji vypuštění akcelerační oblasti AOV47 – Bukovec a souvisejícího územního opatření z návrhu Změny č. 2 Územního rozvojového plánu ČR. **<u>10.6 Rozpor s Evropskou úmluvou o krajině (European Landscape Convention, ETS No. 176)</u>** Návrh Změny č. 2 Územního rozvojového plánu ČR **nedostatečně zohledňuje ochranu krajiny jako základní složky životního prostředí a nebere v úvahu charakter území jako krajiny s významnými estetickými a kulturními hodnotami.** Vymezení akcelerační oblasti v takto citlivém území vede k narušení krajinného rázu a dálkových pohledů, aniž by byly tyto dopady adekvátně vyhodnoceny. Citace SEA: *Hodnocené území se vyznačuje vysokou koncentrací kulturně-historických hodnot, které se uplatňují v bezprostředním okolí i v širších krajinných souvislostech. V okruhu do 1 km se nachází řada drobných sakrálních prvků (boží muka, kaple, výklenkové kaple) a významnější objekt v podobě kostela sv. Václava se hřbitovem. Ve vzdálenosti do 2 km jsou zastoupeny další významné prvky, zejména kostel sv. Martina a Památník slovanského bratrství. V širším okolí do 5 km a 15 km se pak koncentruje mimořádně široké*	

Poř.č.	Připomínkové místo	Číslo jednací	Článek	AO	Připomínka	Vyhodnocení
					spektrum památek, včetně kostelů, kaplí, historických areálů, zámků a hradů, přičemž zásadní roli hrají dominanty jako hrad Choustník, hrad Kámen či zámek Červená Lhota. Tyto objekty se významně uplatňují v dálkových pohledech a tvoří klíčové kompoziční prvky krajiny. V tomto případě lze očekávat potenciálně mírně negativní vliv. *Podmínky a zmírňující opatření ÚO: Nastavena podmínka pro max. výšku VTE z důvodu ochrany krajinného rázu a kulturních hodnot v území. Stanovena podmínka ochrany nemovitých kulturních památek. Dále v rámci odůvodnění stanovena podmínka zachovat nerušený rámec dominanty hradu Choustníka v osách V-Z, SZ.* *Bodové hodnocení -1* *Opatření SEA: Navržené podmínky a zmírňující opatření jsou v ÚO řešeny s ohledem na charakter záměru v adekvátním rozsahu. V rámci posouzení SEA nejsou navržena další zmírňující opatření.* *Účinek Nepřímý mírně negativní Čas / Trvání Dlouhodobý a trvalý mírně negativní* Vady návrhu včetně veškeré dokumentace k němu příslušející jsou popsány v připomínce ohledně krajinného rázu v oddílu 6 tohoto podání. Tento postup je v rozporu s principy Evropské úmluvy o krajině, která zdůrazňuje ochranu, správu a plánování krajiny jako veřejného zájmu. Návrh řešení: Navrhuje se doplnění plného posouzení vlivů odpovídajícího požadavkům směrnice ve smyslu připomínek v oddílech 6 a 7 tohoto podání. Pokud nebude možné uvedené nedostatky objektivně a přezkoumatelně odstranit, požaduji vypuštění akcelerační oblasti AOV47 – Bukovec a souvisejícího územního opatření z návrhu Změny č. 2 Územního rozvojového plánu ČR. **XI. ROZPOR NÁVRHU ZMĚNY Č. 2 ÚZEMNÍHO ROZVOJOVÉHO PLÁNU ČR A NÁVRHU ÚZEMNÍHO OPATŘENÍ O VYMEZENÍ AOV Č. 47 BUKOVEC A DOKUMENTACE SEA VČETNĚ JEJICH ODŮVODNĚNÍ S ÚSTAVNÍM POŘÁDKEM ČESKÉ REPUBLIKY** **<u>11.1. Porušení rovnosti před zákonem</u>** ##### 11.1.1 Porušení rovnosti před zákonem dle čl. 3 odst. 1 Listiny základních práv a svobod Schválením akceleračních zón, tj. návrhu Změny č. 2 Územního rozvojového plánu České republiky by se v České republice vymezila území, ve kterých se **protiústavně zjednodušuje a zrychluje povolování proces pro určitý vybraný druh staveb**, tedy vyčleňuje se v rozporu s principem rovnosti před zákonem určitý druh správního řízení do zvláštního právního režimu. Základní princip rovnosti přitom vyžaduje, aby byl zákon ve stejných nebo obdobných situacích vymáhán stejně pro všechny. Rovněž Ústavní soud ČR konstantně a trvale zakazuje libovůli, a vždy v rámci rovnosti před zákonem zkoumá, **zda zákonodárce nevytvořil neodůvodněné rozdíly, které nemají racionální základ.** Zde tato nedůvodná nerovnost byla zákonodárcem vytvořena pro určitý druh staveb, a tedy **pro nedůvodně protěžovanou skupinu stavebníků a vlastníků nemovitostí bylo vytvořeno speciální a nedůvodně zjednodušené stavební řízení**; tím se vytvořil právní stav, kdy pro stavby typově trvale a často nevratně vysoce zatěžující krajinu a její obyvatele a s výraznými faktickými dopady na krajinu a její obyvatele **se paradoxně zjednodušuje jejich povolování, zatímco u staveb výrazně jednodušších se trvá na standardní náročnosti povolovacího řízení.** Pro stavebníky VTE se tedy vytvořilo ze strany zákonodárců protekční právní prostředí, tj. využila se pozitivní právní diskriminace, kterou se životní prostředí – snížením těchto klasických standardů – spíše potencionálně ohrožuje. Bylo tedy **porušeno ústavně chráněné právo na rovnost před zákonem dle čl. 3 odst. 1 Listiny základních práv a svobod. Rovnost před zákonem není přitom privilegium, ale základní právo; stavebníci VTE nemají právo být zvýhodňováni ve stavebním právu vůči ostatním stavebníkům, ale zcela naopak, bylo by důvodné a obhajitelné požadovat po nich s ohledem na náročnost staveb a jejich dopady do krajiny a na obyvatele přísnější podmínky.** „Rovnost před zákonem" je základní právní princip zaručující, že se všemi osobami je zacházeno stejně bez diskriminace, a to včetně jakékoli pozitivní diskriminace. Tento princip, ukotvený v ústavním pořádku (Listina základních práv a svobod), **zajišťuje rovný přístup k právům a spravedlivému procesu před orgány veřejné moci, tedy i před orgány ve stavebním řízení.** **Rychlost předmětného správního řízení v případě VTE není přitom absolutně důvodným argumentem, ale spíše naopak, svědčí v jeho neprospěch.** Rychlost při náročnosti těchto staveb je spíše negativum, zvláště snižují-li se nároky na tato řízení. **Rovnost před zákonem je právní právo, které zaručuje všem stejné zacházení ve vztahu k našeho právnímu řádu dle našeho ústavního**	

Poř.č.	Připomínkové místo	Číslo jednací	Článek	AO	Připomínka	Vyhodnocení
					pořádku; proto zavedení akceleračních zón je nepochybně protiústavním zásahem a nemůže při obhajobě jakkoli obstát. Proto jakýkoli krok realizovaný na jejich podkladě je krokem v rozporu s právem. Návrh řešení: Požaduji respektovat platnou právní úpravu a ústavní principy a zohlednit tuto skutečnost při vymezení předmětné AOV 47 tak, že buď bude použit při vymezení akcelerační oblasti č. 47 Bukovec koncepčně správný nástroj územního plánování anebo doplnit hodnocení SEA na úroveň popsanou v ostatních námitkách, tak aby bylo možno seriózně posoudit skutečné vlivy posuzovaného záměru a odstranit tím způsobenou shora uvedenou nerovnost. Pokud nebude možné uvedené nedostatky objektivně a přezkoumatelně odstranit, požaduji vypuštění akcelerační oblasti AOV47 – Bukovec a souvisejícího územního opatření z návrhu Změny č. 2 Územního rozvojového plánu ČR. ##### 11.1.2 Porušení čl. 4 odst. 3, 4 Ústavy České republiky Dále jde o porušení čl. 4, odst. 3 Ústavy ČR: Zákonná omezení základních práv a svobod musí platit stejně pro všechny případy, které splňují stanovené podmínky a porušení čl. 4, odst. 4: Při používání ustanovení o mezích základních práv a svobod musí být šetřeno jejich podstaty a smyslu. Taková omezení nesmějí být zneužívána k jiným účelům, než pro které byla stanovena. Jak už bylo uvedeno výše, přijetím právní úpravy akceleračních zón došlo k zásadnímu **protiústavnímu narušení principu rovnosti**, když pro vybrané typy staveb, zde větrných elektráren, byly jedny subjekty práva nedůvodně procesně zvýhodněny (pozitivní diskriminace), a jiné subjekty práva v tomto smyslu znevýhodněny. **Investoři větrných elektráren se stali právní úpravou zákonodárcem nedůvodně preferováni ve stavebním řízení,** zatímco investoři jiných staveb nikoli (byla jim ponechána původní právní pozice). Všichni **účastníci správních řízení** staveb větrných elektráren, kteří jsou jimi hrubě zasahováni, jsou tak rovněž zasaženi do svých vlastnických práv **s výrazně omezenými procesními právy**, protože se nemohou daným stavbám bránit v dostatečném rozsahu pro nedůvodného zvýhodněn těchto staveb. **Není zde v žádném případě splněna ani tvrzená podmínka veřejného zájmu**, dané stavby VTE nejsou stavby veřejného zájmu, ani stavby, které by musely být realizovány objektivně nedůvodně rychle, navíc jejich realizace by zcela objektivně a prokazatelně negativně zasahovala svým vlivem zcela zásadně do života obyvatel v jejich okolí. Dochází tak k narušování ústavního pořádku, a to citovaných dvou článků Listiny základních práv a svobod. V případě porušení čl. 4, odst. 3 Ústavy ČR dochází k **nedůvodnému protekčnímu preferování správního řízení** konkrétních investorů s cílem dosažení jejich rychlejšího zisku, a to za porušení čl.4, odst.4, kdy je hrubě zasahováno do práv všech ostatních vlastníků v daném regionu a obecní samosprávy jako subjektu veřejného zájmu, tedy **kdy se zcela rezignovalo na šetření podstaty a smyslu práv všech dotčených subjektů práva**. Stavbou daných větrných elektráren by se výrazně omezila základní vlastnická práva všech ostatních subjektů, a zasáhlo by se současně trvale do jejich práva na život (na zdraví). **Žádný veřejný zájem, který by to vyvážil, přitom nelze ani při nejvyšší dobré vůli identifikovat.** Návrh řešení: Požaduji respektovat platnou právní úpravu a ústavní principy a zohlednit tuto skutečnost při vymezení předmětné AOV 47 tak, že buď bude použit při vymezení akcelerační oblasti č. 47 Bukovec koncepčně správný nástroj územního plánování anebo doplnit hodnocení SEA na úroveň popsanou v ostatních námitkách, tak aby bylo možno seriózně posoudit skutečné vlivy posuzovaného záměru a odstranit tím způsobenou shora uvedenou nerovnost. Pokud nebude možné uvedené nedostatky objektivně a přezkoumatelně odstranit, požaduji vypuštění akcelerační oblasti AOV47 – Bukovec a souvisejícího územního opatření z návrhu Změny č. 2 Územního rozvojového plánu ČR. **<u>11.2 Porušení čl. 7 Ústavy České republiky</u>** Dále jde o porušení čl. 7 Ústavního zákona č. 1/1993 Sb., tj. Ústavy České republiky: Stát dbá o šetrné využívání přírodních zdrojů a ochranu přírodního bohatství. Stát by tím, že by povolil realizovat všechny stavby VTE při naplnění limitních parametrů všech akceleračních oblastí, nedbal o šetrné využívání přírodních zdrojů a ochranu přírodního bohatství, tj. připustil by zasáhnout do krajiny natrvalo tak, že by ji regionálně zcela narušil a v zastavěné ploše natrvalo zničil. Tím by porušil daný článek Ústavy ČR. Návrh řešení:	

Poř.č.	Připomínkové místo	Číslo jednací	Článek	AO	Připomínka	Vyhodnocení
					Požaduji respektovat platnou právní úpravu a ústavní principy a zohlednit tuto skutečnost při vymezení předmětné AOV 47 tak, že upraveny limity využití oblasti na přiměřenou úroveň ve smyslu výše podaných námitek a odstranit tím namítané zanedbání. Pokud nebude možné uvedené nedostatky objektivně a přezkoumatelně odstranit, požaduji vypuštění akcelerační oblasti AOV47 – Bukovec a souvisejícího územního opatření z návrhu Změny č. 2 Územního rozvojového plánu ČR. **11.3 Porušení čl. 6, odst. 1 Ústavy České republiky** Podle čl. 6, odst. 1 Ústavy ČR: Každý má právo na život. Realizací daného záměru výstavby větrných elektráren za daných podmínek by mohlo dojít k přímému porušení práva dotčených obyvatel na život, když ten by mohl být ohrožen dopady vlivu provozování daných elektráren, včetně hluku, zásahů do krajiny, možných námraz a přímého ohrožené zdraví. To je již doplňováno technickými vědeckými studiemi. Návrh řešení: Požaduji respektovat platnou právní úpravu a ústavní principy a zohlednit tuto skutečnost při vymezení předmětné AOV 47 ve smyslu výše uvedených připomínek tak, aby bylo možno seriózně posoudit skutečné vlivy posuzovaného záměru a odstranit tím shora uvedený rozpor. Pokud nebude možné uvedené nedostatky objektivně a přezkoumatelně odstranit, požaduji vypuštění akcelerační oblasti AOV47 – Bukovec a souvisejícího územního opatření z návrhu Změny č. 2 Územního rozvojového plánu ČR. **11.4 Porušení čl. 11, odst. 1 Ústavy České republiky** Podle čl. 11, odst. 1 Ústavy ČR: Každý má právo vlastnit majetek. Vlastnické právo všech vlastníků má **stejný** zákonný obsah a ochranu. **Vlastnické právo vlastníků pozemků, na kterých má být prováděna procesně „protekční" výstavba větrných elektráren, je však bezdůvodně preferováno zmírněním podmínek** před vlastnictvím vlastníků pozemků, na kterých je provedeno obydlí. Výše uvedené má přímou souvislost s ust. § 3 zákona č. 416/2009 Sb. o urychlení výstavby strategicky významné infrastruktury v platném znění, který stanoví v odst. 1: *(1) Pro odejmutí nebo omezení práv k pozemkům nebo stavbám potřebným pro uskutečnění dopravní, vodní, energetické nebo těžební infrastruktury, infrastruktury pro ukládání oxidu uhličitého nebo infrastruktury elektronických komunikací platí zákon o vyvlastnění (zákona č. 184/2006 Sb. v platném znění), pokud tento zákon nestanoví jinak.* Vyvlastňovacím úřadem je dle § 15 odst. 1 písm. d) Dopravní a energetický stavební úřad. Přičemž další ustanovení tohoto tzv. liniového zákona stanoví, že jde o stavbu energetické infrstruktury § 1 *(1) Tento zákon zapracovává příslušné předpisy Evropské unie [64] a upravuje postupy při přípravě a povolování staveb dopravní, vodní, energetické a těžební infrastruktury, infrastruktury pro ukládání oxidu uhličitého, infrastruktury elektronických komunikací a strategických investičních staveb, při získávání práv k pozemkům a stavbám potřebných pro uskutečnění uvedených staveb a uvádění těchto staveb do užívání s cílem urychlit jejich majetkoprávní přípravu, povolování a následný soudní přezkum správních rozhodnutí v souvislosti s těmito stavbami. Tento zákon dále upravuje v návaznosti na přímo použitelný předpis Evropské unie [10] výkon státní správy a postup při povolování projektů společného zájmu a postup při přijímání rozhodnutí o určení oblasti jako území pro urychlení zavádění technologií pro nulové čisté emise.* *(4) Energetickou infrastrukturou se pro účely tohoto zákona rozumějí stavby a zařízení elektrizační soustavy, plynárenské soustavy, soustavy zásobování tepelnou energií, stavby pro energetickou bezpečnost nebo stavby a zařízení ropovodů a produktovodů podle jiného zákona zřizované a provozované ve veřejném zájmu [65], pokud nejsou v rozporu s územním rozvojovým plánem a se zásadami územního rozvoje, dobíjecí stanice, vodíkové čerpací stanice nebo čerpací stanice na zkapalněný metan a stavby související s těmito stavbami a zařízeními.* *(5) Stavbou pro energetickou bezpečnost se pro účely tohoto zákona rozumí* *d) stavba výrobny elektřiny z obnovitelných zdrojů o celkovém instalovaném výkonu 15 MW a více, včetně staveb jejího připojení do elektrizační soustavy a s tímto připojením souvisejících; stavba výrobny elektřiny využívající energii větru se považuje za stavbu pro energetickou bezpečnost i jako součást souboru staveb výroben nebo zdrojů elektřiny využívajících energii větru, pokud soubor staveb v celkovém součtu překračuje hodnotu instalovaného výkonu podle části věty před středníkem.*	

Poř.č.	Připomínkové místo	Číslo jednací	Článek	AO	Připomínka	Vyhodnocení
					Přičemž to fakticky pro případ postavení cca 4 ks VTE a více znamená možnost v rámci schválené akcelerační oblasti provést vyvlastnění a to nejen pozemků pro provedení staveb liniové doprovodné infrastruktury (napojení na distribuční síť), ale i samotných pozemků pro tuto výrobu! To platí i přes toto ustanovení citovaného liniového zákona: § 2e *(1) Stavba pro energetickou bezpečnost, s výjimkou staveb pro energetickou bezpečnost podle § 1 odst. 5 písm. d), je veřejně prospěšnou stavbou (zde však není vazba na § 3 odst. 1, jde stále o stavbu energetické infrastruktury). Tato stavba slouží k zajištění bezpečnostních zájmů České republiky v podobě udržitelné a soběstačné výroby energie.* *(2) V pochybnostech, zda jde o stavbu pro energetickou bezpečnost, platí stanovisko Dopravního a energetického stavebního úřadu.* Zákon o vyvlastnění č. 184/2006 Sb. pouze stanoví, že se použije, stanoví-li tak zákon zvláštní a dále: § 3 *(1) Vyvlastnění je přípustné jen pro účel vyvlastnění stanovený zvláštním zákonem a jen jestliže veřejný zájem na dosažení tohoto účelu převažuje nad zachováním dosavadních práv vyvlastňovaného. Vyvlastnění není přípustné, je-li možno práva k pozemku nebo stavbě potřebná pro uskutečnění účelu vyvlastnění získat dohodou nebo jiným způsobem.* *(2) Sleduje-li se vyvlastněním provedení změny ve využití nebo v prostorovém uspořádání území, včetně umísťování staveb a jejich změn, lze je provést, jen jestliže je v souladu s cíli a úkoly územního plánování.* Pak platí naprosto zrychlený režim povolování i soudního přezkumu vyjádřený v liniovém zákoně: § 2 *(1) Vztahuje-li se na řízení tento zákon, příslušný úřad v oznámení o zahájení řízení poučí účastníky o této skutečnosti.* *(2) Lhůty pro podání žalob proti rozhodnutím vydaným v řízeních podle § 1 se zkracují na polovinu; to neplatí, jde-li o řízení podle stavebního zákona. O žalobách rozhodne soud ve lhůtě 90 dnů. Ustanovení předchozí věty obdobně platí i pro řízení o opravných prostředcích proti rozhodnutí soudu o žalobě.* *(3) Jde-li o stavbu pro energetickou bezpečnost, činí lhůty pro podání žalob proti rozhodnutím vydaným v řízeních podle § 1 jeden měsíc. Tyto žaloby nelze rozšířit o dosud nenapadené výroky nebo je rozšířit o další žalobní body po uplynutí lhůty podle věty první. O žalobách podle věty první a opravných prostředcích proti rozhodnutí soudu o nich rozhodne soud ve lhůtě 90 dnů.* § 2d *(1) Proti rozhodnutí o povolení záměru stavby pro energetickou bezpečnost není přípustné odvolání.* *(2) V řízeních podle § 1 ve věcech záměrů staveb pro energetickou bezpečnost správní orgány projednávají a rozhodují věc přednostně před jinými stavbami energetické infrastruktury. To neplatí pro stavby pro energetickou bezpečnost podle § 1 odst. 5 písm. d).* *(3) Správní orgán, který v souvislosti se záměrem stavby pro energetickou bezpečnost vydává rozhodnutí v řízeních podle § 1, není oprávněn prodloužit lhůtu pro jeho vydání.* Návrh řešení: Požaduji respektovat platnou právní úpravu a ústavní principy a zohlednit tuto skutečnost při vymezení předmětné AOV 47 ve smyslu výše uvedených připomínek tak, aby bylo možno seriózně posoudit skutečné vlivy posuzovaného záměru a odstranit tím shora uvedený rozpor. Pokud nebude možné uvedené nedostatky objektivně a přezkoumatelně odstranit, požaduji vypuštění akcelerační oblasti AOV47 – Bukovec a souvisejícího územního opatření z návrhu Změny č. 2 Územního rozvojového plánu ČR. **<u>11.5 Porušení čl. 11, odst. 3 Ústavy České republiky</u>** Podle čl. 11, odst. 3 Ústavy ČR: Vlastnictví zavazuje. Nesmí být zneužito na újmu práv druhých anebo v rozporu se zákonem chráněnými obecnými zájmy. Jeho výkon nesmí poškozovat lidské zdraví, přírodu a životní prostředí nad míru stanovenou zákonem. Rovněž hrubě je porušován, když **vlastnické právo vlastníků pozemků, na kterých chtějí investoři zvýhodněně realizovat větrné elektrárny, je zneužíváno vůči vlastníkům druhých**, a výkon vlastnického práva proto, že na sousedních pozemcích bude realizována větrná elektrárna, bude poškozovat lidské zdraví, přírodu a životní prostředí nad míru	

Poř.č.	Připomínkové místo	Číslo jednací	Článek	AO	Připomínka	Vyhodnocení
					stanovenou zákonem. Hodnota jejich pozemků výrazně klesne. Výhrady, které byly vůči výstavbě větrných elektráren vzneseny, přitom nikdo nevyvrací, naopak, jsou potvrzovány. Návrh řešení: Požaduji respektovat platnou právní úpravu a ústavní principy a zohlednit tuto skutečnost při vymezení předmětné AOV 47 ve smyslu výše uvedených připomínek tak, aby bylo možno seriózně posoudit skutečné vlivy posuzovaného záměru a odstranit tím shora uvedený rozpor. Pokud nebude možné uvedené nedostatky objektivně a přezkoumatelně odstranit, požaduji vypuštění akcelerační oblasti AOV47 – Bukovec a souvisejícího územního opatření z návrhu Změny č. 2 Územního rozvojového plánu ČR. **<u>11.6 Porušení čl. 12, odst. 1, věta první Ústavy České republiky</u>** **Podle čl. 12, odst.1, věta první:** Realizací daného záměru výstavby větrných elektráren za daných podmínek je hrubě narušováno právo všech dotčených sousedních vlastníků na nedotknutelnost obydlí. **Podoba, projevy provozu daných staveb a jejich zásah do krajiny de facto jejich obydlí trvale, tj. navždy ničí.** Návrh řešení: Požaduji respektovat platnou právní úpravu a ústavní principy a zohlednit tuto skutečnost při vymezení předmětné AOV 47 ve smyslu výše uvedených připomínek tak, aby bylo možno seriózně posoudit skutečné vlivy posuzovaného záměru a odstranit tím shora uvedený rozpor. Pokud nebude možné uvedené nedostatky objektivně a přezkoumatelně odstranit, požaduji vypuštění akcelerační oblasti AOV47 – Bukovec a souvisejícího územního opatření z návrhu Změny č. 2 Územního rozvojového plánu ČR. **<u>11.7. Porušení čl. 10 Ústavy České republiky</u>** Podle čl. 10 Ústavy České republiky, má aplikační přednost Smlouva o fungování Evropské unie a výše uvedené mezinárodní smlouvy, směrnic a dalších složek evropského práva před zákonem, pokud mezinárodní smlouva stanoví něco jiného. Návrh řešení: Požaduji respektovat platnou právní úpravu a ústavní principy a zohlednit aplikační přednost mezinárodních smluv ve smyslu výše uvedených připomínek tak, aby bylo možno seriózně posoudit skutečné vlivy posuzovaného záměru. Pokud nebude možné uvedené nedostatky objektivně a přezkoumatelně odstranit, požaduji vypuštění akcelerační oblasti AOV47 – Bukovec a souvisejícího územního opatření z návrhu Změny č. 2 Územního rozvojového plánu ČR. **XII. ZÁSAH NÁVRHU ZMĚNY Č. 2 ÚZEMNÍHO ROZVOJOVÉHO PLÁNU ČR A NÁVRHU ÚZEMNÍHO OPATŘENÍ O VYMEZENÍ AOV Č. 47 BUKOVEC A DOKUMENTACE SEA VČETNĚ JEJICH ODŮVODNĚNÍ DO PRÁVA NA SAMOSPRÁVU, NESOUHLAS DOTČENÝCH OBCÍ A VEŘEJNOSTI** Vymezení akcelerační oblasti AOV47 – Bukovec je v přímém rozporu s vůlí dotčených obcí a obyvatel území, která byla opakovaně a jednoznačně vyjádřena prostřednictvím usnesení zastupitelstev, místního referenda a hromadné petice. **<u>12.1 Nevhodné použití Změny č.2 Územního rozvojového plánu ČR jako nástroje k dosažení deklarovaného účelu</u>** Vymezení akceleračních oblastí prostřednictvím změny č. 2 Územního rozvojového plánu velmi silně zasahuje do práva na samosprávu, v rámci kterého obec pečuje o všestranný rozvoj svého území a o potřeby svých občanů. Jde především o uspokojování potřeby bydlení, ochrany a rozvoje zdraví, dopravy a spojů, potřeby informací, výchovy a vzdělávání, celkového kulturního rozvoje a ochrany veřejného pořádku. V rámci práva na samosprávu obec pečuje i o životní prostředí na svém území, které je předpokladem pro ochranu zdraví obyvatel, a také o přírodu a krajinu, jejichž dobrá kvalita představuje základní předpoklad pro rozvoj turismu a podnikání. Jinými slovy v obci, jejíž území a okolí může být ohroženo nevhodně naplánovanou výstavbou VTE, mohou být v důsledku toho občané obtěžování hlukem, což může mít i zdravotní důsledky, nemovitosti nacházející se příliš blízko VTE realizovaných v akcelerační oblasti mohou ztratit na hodnotě a také podnikání může být omezeno, neboť může dojít k poškození přírody a krajinného rázu, což může vést ke snížení počtu turistů. **Proto by si obec sama měla důkladně posoudit, v jakém rozsahu jsou ještě VTE na jejím území vhodné a únosné, resp. s jakým ještě počtem a umístěním VTE budou občané souhlasit. Tohoto detailního posouzení se**	

Poř.č.	Připomínkové místo	Číslo jednací	Článek	AO	Připomínka	Vyhodnocení
					znalostí místních potřeb a limitů a s respektem k právu na samosprávu nebude Změna č. 2 URP nikdy schopna. **Vymezení akceleračních oblastí Změnou č. 2 URP znamená porušení Čl. 8 Ústavy ČR: Zaručuje se samospráva územních samosprávných celků a porušení Čl. 101, odst.1 Ústavy ČR: Obec je samostatně spravována zastupitelstvem.** Tím, že se připustil režim protiústavních akceleračních zón, se dále připustil zásahem zákonodárce zvenčí **protiprávní zásah do územních plánů**, jejichž obsah je jinak výsostným právem obcí a měst jako jednotek územních samospráv. **Podobným způsobem stát není oprávněn, a to ani zákonodárnou cestou, zasahovat do vyhrazené pravomoci obcí.** Schvalování územního plánu je proces ve finální kompetenci zastupitelstva obce, které rozhoduje o jeho pořízení, zadání i finálním vydání. Přijetím akceleračních zón došlo k protiústavnímu zásahu do práva na samosprávu v této oblasti, a pokud by došlo k povolení větrné elektrárny na základě tohoto právního předpisu, jednalo by se o rozhodnutí protiústavní rovněž v mezích citovaných článků. Právo na samosprávu je přitom garantováno přímo v Ústavě ČR. Ústavní soud k jeho významu říká: *„Právo obcí na samosprávu je ústavně zaručeno a vyplývá především z čl. 8, čl. 100 odst. 1, čl. 101 odst. 1 a čl. 104 odst. 2 Ústavy. Ústavní soud dal v mnoha svých rozhodnutích najevo, že považuje místní samosprávu za nezastupitelnou složku rozvoje demokracie a opakovaně konstatoval, že místní samospráva je „výrazem práva a schopnosti místních orgánů, v mezích daných zákonem, v rámci své odpovědnosti a v zájmu místního obyvatelstva regulovat a řídit část veřejných záležitostí…* **Samospráva přitom musí mít reálnou možnost záležitosti a otázky místního významu, a to i ty, jež pro svou povahu přesahují místní nebo regionální rámec a o nichž rozhoduje ve své samostatné působnosti, řešit na základě svého svobodného uvážení.** Formou zastupitelské demokracie je tak realizována vůle občanů zastoupených na lokální a regionální úrovni a toliko odpovědností k voliči a na základě zákonného a ústavního rámce je samospráva ve svém konkrétním projevu posléze omezena… Z toho vyplývá, že obce musí mít prostřednictvím autonomního rozhodování svých zastupitelstev možnost svobodně se rozhodnout, jakým způsobem budou v mezích právního řádu spravovat záležitosti místního pořádku a rozhodovat o rozvoji území obce (nejen) prostřednictvím nástrojů územního plánování.“* (Nález ÚS sp. zn. IV. ÚS 938/22 ze dne 18. 8. 2023) Z podkladů vyplývá, že centrální vymezování akceleračních oblastí výrazně omezuje možnost obcí ovlivnit budoucí využití území, rozvoj bydlení, ochranu krajiny i strategické směřování obce. Současně dochází k oslabení role zastupitelstev a místního územního plánování. Návrh řešení: Požaduji respektovat právo na samosprávu, platnou právní úpravu a ústavní principy a zohlednit tuto skutečnost při vymezení předmětné AOV 47 tak, že bude použit při vymezení akcelerační oblasti č. 47 Bukovec koncepčně správný nástroj územního plánování, tak aby bylo možno seriózně posoudit skutečné vlivy posuzovaného záměru a odstranit tím shora uvedený rozpor. Požaduji doplnění objektivního vyhodnocení dopadů návrhu na ústavně chráněné postavení samospráv, doplnění analýzy omezení územního plánování obcí a přepracování návrhu tak, aby byla respektována autonomie místních samospráv a princip subsidiarity. Pokud nebude možné uvedené nedostatky objektivně a přezkoumatelně odstranit, požaduji vypuštění akcelerační oblasti AOV47 – Bukovec a souvisejícího územního opatření z návrhu Změny č. 2 Územního rozvojového plánu ČR. Zdroje: ÚSTAVNÍ SOUD ČR. Nález sp. zn. Pl. ÚS 22/22 [online]. Brno: Ústavní soud ČR, 9. 5. 2023. Dostupné z: https://www.usoud.cz/fileadmin/user_upload/Tiskova_mluvci/Publikovane_nalezy/2023/p-22-22_AN.pdf. [cit. 18. 5. 2026]. ÚSTAVNÍ SOUD ČR. Nález sp. zn. III. ÚS 709/19 [online]. Brno: Ústavní soud ČR, 12. 5. 2020. Dostupné z: https://www.usoud.cz/fileadmin/user_upload/Tiskova_mluvci/Publikovane_nalezy/2020/III._US_709_19_na_web.pdf. [cit. 18. 5. 2026]. ČESKÁ REPUBLIKA. Ústavní zákon č. 1/1993 Sb., Ústava České republiky [online]. Dostupné z: https://www.zakonyprolidi.cz/cs/1993-1. [cit. 17. 5. 2026]. RADA EVROPY. Evropská charta místní samosprávy [online]. Dostupné z: https://rm.coe.int/168007a088. [cit. 17. 5. 2026].	

					12.2 Z odůvodnění návrhu Změny č. 2 Územního rozvojového plánu ČR nevyplývá, proč je nutné do práva na samosprávu zasáhnout. Obecné proklamace o nutnosti reagovat na klimatickou změnu a dosáhnout energetické soběstačnosti nejsou v tomto smyslu dostatečné, neboť Změna č. 2 nijak nespecifikuje, jak vymezení konkrétní akcelerační oblasti AOV47 přispěje k ochraně klimatu (tj. k jakému snížení produkce CO2 dojde a jaký dopad to bude mít na probíhající změnu klimatu) nebo v jakém rozsahu bude snížena závislost na fosilních palivech, resp. **jak přesně se zvýší energetická soběstačnost ČR a proč tento konkrétní případný nárůst soběstačnosti nebo naopak snížení produkce CO2 převáží nad právem na samosprávu.** Takto naprosto nelze při zásazích do ústavně zaručených práv ze strany státní moci postupovat. Návrh řešení: Požaduji plně respektovat právo na samosprávu, platnou právní úpravu a ústavní principy a zohlednit tuto skutečnost při odůvodnění vymezení předmětné AOV 47 tak, že bude použito takové odůvodnění Změny č. 2 URP, které odstraní výše uvedený nedostatek. Požaduji doplnění objektivního vyhodnocení dopadů návrhu na ústavně chráněné postavení samospráv, doplnění analýzy omezení územního plánování obcí a přepracování návrhu tak, aby byla respektována autonomie místních samospráv a princip subsidiarity. Pokud nebude možné uvedené nedostatky objektivně a přezkoumatelně odstranit, požaduji vypuštění akcelerační oblasti AOV47 – Bukovec a souvisejícího územního opatření z návrhu Změny č. 2 Územního rozvojového plánu ČR. **12.3 Utajení procesu tvorby návrhu Změny č. 2 Územního rozvojového plánu ČR a protiprávní délka lhůty k vyjádření a nepřípustné omezení účinné participace veřejnosti a obcí** Nelze také pominout fakt, že samotná tvorba návrhu byla v rozporu se základními principy územního plánování provedena **bez jakékoliv účasti obcí a dá se zodpovědně říci, že v naprostém utajení jako nějaká diverzní akce**, přičemž právě jejich obyvatelé jsou dopady takového plánování nejvíce a bezprostředně ovlivněni. **Lhůta poskytnutá územním opatřením k reakci na takovouto naprosto zásadní změnu je zcela nedostatečná** a protiprávní, neboť jde o zcela nedostatečnou lhůtu na seznámení s dopady takové zásadní změny, jakou Změna č. 2 Územního rozvojového plánu ČR je, a formulaci stanoviska celé místní veřejnosti. **To platí zejména v kombinaci s faktem, kdy obce nebyly účastny tvorby změny tohoto návrhu, který trval cca 3 roky, což je v příkrém rozporu s délkou lhůty pro ty subjekty, kterých se tato změna bude nejvíce dotýkat. To je právě ta skutečnost, která činí délku předmětné lhůty (která jinak odpovídá liteře stavebního zákona) nezákonnou.** Vymezení akceleračních oblastí tedy nebylo vůbec projednáno s dotčenými obcemi, přestože právě obce nesou přímou odpovědnost za kvalitu života obyvatel a za dlouhodobé uspořádání svého území. Tento postup považují i kraje a to Jihočeský kraj i kraj Vysočina, kde se předmětná AOV 47 nachází, za rozpor se základními principy územního plánování, který ve svém důsledku povede k faktickému oslabení pozice obcí vůči budoucím investorům, neboť předem deklaruje „vhodnost“ území pro realizaci záměrů OZE bez aktivní účasti obcí. Oba dva kraje konzistentně uplatňují názor, že vymezování ploch pro obnovitelné zdroje energie musí být výsledkem výkonu samostatné působnosti územních samospráv, nikoliv důsledkem plošných či centralizovaných rozhodnutí. **Jakýkoli postup, který tento princip obchází nebo oslabuje, je vnímán jako zásah do ústavně zaručeného práva kraje a obcí na samosprávu a jako nepřípustné narušení dělby kompetencí ve veřejné správě.** Veřejná vyhláška je doručena 15. dnem po dni jejího vyvěšení na úřední desce pořizovatele (§ 25 správního řádu). Podle § 172 odst. 3 správního řádu musí být veřejné projednání oznámeno nejméně 15 dnů předem. Z toho vyplývá, že se může konat nejdříve 30 dnů ode dne vyvěšení veřejné vyhlášky. Nejzazší lhůta konání veřejného projednání je pak 30. den ode dne doručení veřejné vyhlášky (tj. 45. den ode dne jejího vyvěšení na úřední desce pořizovatele). **Z výše uvedeného plyne, že lhůta byla zkrácena pořizovatelem o 15 dnů na absolutně nezbytné minimum. Jediným cílem takového postupu je co nejvíce ztížit dotčené veřejnosti a obcím možnost kvalifikované obrany.** Dokumentace SEA neprokazuje, že veřejnost a dotčené obce měly reálnou možnost účinně ovlivnit základní parametry návrhu akcelerační oblasti AOV47 – Bukovec již v rané fázi přípravy koncepce. Návrhy byly Ministerstvem pro místní rozvoj zveřejněny dne 14. 4. 2026, přičemž participace veřejnosti a samospráv probíhala až ve fázi již zpracovaného návrhu. V této fázi byly základní parametry akcelerační oblasti již fakticky předem stanoveny. Obce i obyvatelé tak neměli reálnou možnost ovlivnit samotný výběr lokality, rozsah návrhu ani základní strategické rozhodnutí o vymezení akcelerační oblasti.	

Poř.č.	Připomínkové místo	Číslo jednací	Článek	AO	Připomínka	Vyhodnocení
					Dokumentace současně nehodnotí kvalitu participace, rozsah zapojení veřejnosti ani důsledky dlouhodobého sociálního konfliktu v území. Současné principy SEA přitom vyžadují aktivní a efektivní zapojení veřejnosti již v raných fázích přípravy koncepce, nikoli pouze formální možnost podávání připomínek k hotovému návrhu. Takový postup je v rozporu s Aarhuskou úmluvou, se směrnicí Evropského parlamentu a Rady 2001/42/ES, se zákonem č. 100/2001 Sb., o posuzování vlivů na životní prostředí, s principem participativního plánování a s požadavkem transparentního rozhodování veřejné správy. Dokumentace SEA je proto v této části nepřezkoumatelná. Návrh řešení: Požaduji plně respektovat právo veřejnosti a územně samosprávných celků na plnou a skutečně realizovatelnou účast při tvorbě takového návrhu a zohlednit tuto skutečnost při přípravě vymezení předmětné AOV 47 tak, že bude celý proces zopakován. Požaduji doplnění objektivního vyhodnocení kvality participace veřejnosti a samospráv, doplnění analýzy skutečné možnosti obcí ovlivnit návrh akcelerační oblasti a přepracování procesu participace tak, aby veřejnost a obce mohly reálně ovlivnit základní parametry návrhu již v rané fázi přípravy koncepce. Pokud nebude možné uvedené nedostatky objektivně a přezkoumatelně odstranit, požaduji vypuštění akcelerační oblasti AOV47 – Bukovec a souvisejícího územního opatření z návrhu Změny č. 2 Územního rozvojového plánu ČR. **12.4 Jiné varianty řešení účelu Změny č. URP a s tím související nepřiměřenost zásahu do práva na samosprávu a zvoleného postupu vzhledem k platné legislativě** Jestliže je cílem státu, aby se realizovalo více OZE a obává se, že obce dobrovolně bez donucení nebudou akcelerační zóny vymezovat, **může stát k dosažení cíle využít jiné a méně invazivní prostředky než „nařizování shora“**, např. komunikaci s obcemi a jejich obyvateli nebo může motivovat investory k tomu, aby s obcemi uzavírali skutečně férové dohody, které budou samosprávám poskytovat adekvátní finanční prostředky za strpění velmi negativních dopadů provozu OZE na jejich území nebo může dokonce stát sám obcím nabídnout adekvátní finanční kompenzace. Podatel uzavírá, že z hlediska zásahu do práva na samosprávu by bylo žádoucí, aby Změna č. 2 nevymezovala žádné akcelerační oblasti, neboť není schopna na úrovni své podrobnosti posoudit jejich negativní vlivy. **Jestliže už chce ÚRP akcelerační oblasti řešit, pak by mohl obsahovat jen pokyn pro územní plánování obcí spočívající v nutnosti zohlednit v územních plánech potřebu vymezit akcelerační oblasti.** Podatel v souvislosti se zásahem do práva na samosprávu ještě doplňuje, že vymezení akcelerační oblasti bude mít i jiné nevítané důsledky, kupř. do ochoty investorů uzavírat s obcemi v akceleračních oblastech zmíněné smlouvy o spolupráci. Je totiž zvykem, že investor, který hodlá na území obce vybudovat OZE, uzavírá s obcí plánovací smlouvy, skrze které (byť mnohdy nedostatečně) vyvažuje dopady větrných elektráren. **Jakmile ale dojde k tomu, že bude vymezena akcelerační oblast, lze očekávat, že už tak nevelká ochota investorů jednat o finančních příspěvcích a jiných bonusech klesne prakticky na nulu a obce budou nuceny strpět OZE bez kompenzace.** Z pohledu investorů totiž nebude logické zbytečně vynakládat finance a prodlužovat umístění záměru jednáním s obcí, která nemá žádnou možnost akcelerační zónu a z ní plynoucí omezení neakceptovat. Snadná cesta k povolení záměru **tak znamená ochuzení obcí**, které se nacházejí v akcelerační oblasti o výhody, které budou mít všechny ostatní obce ležící mimo akcelerační oblasti. **Současně je třeba poukázat na to, že je řada obcí, které na svém území OZE chtějí a rády by s investory vyjednávaly.** Už dnes je v souladu s § 122 zákona č. 283/2021 Sb., stavební zákon možné **kdekoliv v nezastavěném území povolovat záměry OZE. Pokud by samospráva chtěla vyloučit tuto možnost, musela by změnit územní plán a tuto změnu velmi dobře odůvodnit jiným veřejným zájmem**, který převažuje nad zájmem na výrobě elektřiny prostřednictvím OZE. Vzhledem k tomu, že se klimatická změna považuje za notorietu a vzhledem k tlaku na vybudování tzv. energetického mixu, který má zvýšit energetickou soběstačnost ČR, mají obce velmi malý prostor pro to, aby svoje území řešily podle svých představ. Současně ale pořád tyto tlaky na realizaci OZE narážejí na Ústavou garantované právo na samosprávu a je i v této situaci nutno **vyvažovat** jednotlivé zájmy. **Lze uzavřít, že obce jsou i bez akceleračních zón značně omezeny v právu na samosprávu.** Striktní nařízení toho, kde se ještě více usnadní podmínky pro povolování OZE, povede k tomu, že samosprávy nebudou schopny prakticky žádným způsobem zasahovat do toho, jak se má jejich území rozvíjet.	

Poř.č.	Připomínkové místo	Číslo jednací	Článek	AO	Připomínka	Vyhodnocení
					Vymezení akceleračních oblastí na nadřazené úrovni zásadně předurčuje další rozhodování v území a oslabuje skutečný prostor krajů a obcí uplatnit vlastní koncepční přístup: Přestože je deklarováno zachování role samosprávy, vymezení akceleračních oblastí na nadřazené úrovni **zásadně předurčuje další rozhodování v území a oslabuje skutečný prostor krajů a obcí uplatnit vlastní koncepční přístup. Takový postup je v rozporu se zásadou subsidiarity a s ústavně chráněným právem územních samospráv na rozhodování o svém územním rozvoji.** Vymezení akceleračních oblastí bez projednání s obcemi **zásadně mění vyjednávací pozici obcí vůči investorům, neboť (protiprávně) vytváří legitimizující rámec pro tlak na realizaci záměrů bez předchozí obecní shody a bez možnosti stanovit místně přiměřené podmínky.** Navržený zásah do územního plánování **není přiměřený sledovanému cíli**, neboť existuje méně invazivní a účinnější řešení – koncepční vymezování konkrétních ploch na krajské úrovni, které Jihočeský kraj a kraj Vysočina již realizují. Návrh řešení: Požaduji plně respektovat právo veřejnosti a územně samosprávných celků na plnou a skutečně realizovatelnou účast při tvorbě takového návrhu a zohlednit tuto skutečnost při vymezení předmětné AOV 47 tak, že bude celý proces zopakován při respektování těchto práv. Požaduji doplnění objektivního vyhodnocení dopadů návrhu na ústavně chráněné postavení samospráv, doplnění analýzy omezení územního plánování obcí a přepracování návrhu tak, aby byla respektována autonomie místních samospráv a princip subsidiarity. Pokud nebude možné uvedené nedostatky objektivně a přezkoumatelně odstranit, požaduji vypuštění akcelerační oblasti AOV47 – Bukovec a souvisejícího územního opatření z návrhu Změny č. 2 Územního rozvojového plánu ČR. **<u>12.5 Rozpor s právem EU a se ZOZE a s tím související nepřiměřenost zásahu do práva na samosprávu a zvoleného postupu vzhledem k platné legislativě</u>** Požadavek na vymezení akceleračních zón **na celostátní úrovni nevyplývá z práva EU**. Směrnice Evropského parlamentu a Rady (EU) 2018/2001 v konsolidovaném znění (dle její novely směrnicí RED III) v čl. 15c odst. 1 pouze stanoví, že mají členské zajistit, aby příslušné orgány přijaly jeden nebo více plánů, které jako dílčí část oblastí nezbytných pro vnitrostátní příspěvky k celkovému cíli Unie v oblasti obnovitelných zdrojů energie do roku 2030 určí oblasti pro zrychlené zavádění obnovitelných zdrojů energie, a to pro jeden nebo více druhů obnovitelných zdrojů energie. Směrnice **neříká, že je příslušným orgánem nezbytně nutně vláda.** **Jinými slovy z tohoto ustanovení tedy nevyplývá, že by bylo nezbytně nutné vymezovat akcelerační oblasti na úrovni celostátní bez ohledu na zájmy a vůli obcí a jejich obyvatel.** Proto nelze argumentovat tak, že je pořízení a vydání ÚRP nezbytné za účelem splnění závazků ČR vůči EU. Tyto závazky mohou být splněny i tím, že akcelerační zóny vymezí obce ve svých územních plánech. **Ani zákon č. č. 249/2025 Sb., o urychlení využívání obnovitelných zdrojů energie nevyžaduje, aby byly akcelerační zóny povinně řešeny už v ÚRP** jako záměry celostátního významu a následně „přepisovány“ do zásad územního rozvoje a územních plánů obcí. Naopak tato norma počítá s tím, **že akcelerační oblasti mohou stanovit i územní plány**, jejich direktivní vymezení v ÚRP není nezbytné k dosažení cílů. **S ohledem na výše popsané právo na samosprávu by tedy mělo být preferováno, aby o svém území rozhodovaly zásadně obce bez silné ingerence státu.** Právě na místní úrovni je totiž možné **nejlépe** prozkoumat konkrétní podmínky v území a **vyvážit** všechny veřejné i soukromé zájmy. Naopak na ústřední úrovni, **vzhledem k měřítku ÚRP, to není možné**. Když se akcelerační zóny vymezí závazně v ÚRP, **všechny podmínky pro realizaci OZE budou jen obecné a nic neříkající a nebudou schopny zajistit ochranu důležitých zájmů.** Návrh řešení: Požaduji respektovat právo na samosprávu, platnou právní úpravu a ústavní principy a zohlednit tuto skutečnost při vymezení předmětné AOV 47 tak, že bude použit při vymezení akcelerační oblasti č. 47 Bukovec koncepčně správný nástroj územního plánování, tak aby bylo možno seriózně posoudit skutečné vlivy posuzovaného záměru a vyvážit všechny v úvahu připadající zájmy a odstranit tím shora uvedený rozpor. Pokud nebude možné uvedené nedostatky objektivně a přezkoumatelně odstranit, požaduji vypuštění akcelerační oblasti AOV47 – Bukovec a souvisejícího územního opatření z návrhu Změny č. 2 Územního rozvojového plánu ČR.	

					12.6. Nesouhlas dotčených obcí a veřejnosti, místní referendum a hromadná petice Návrh územního opatření AOV č. 47 Bukovec nedostatečně zohledňuje rozsah a intenzitu nesouhlasu dotčených obcí a veřejnosti s návrhem akcelerační oblasti AOV47 – Bukovec. V území přitom existuje **dlouhodobě vyjadřovaný nesouhlas** obyvatel i samospráv, který se projevil mimo jiné prostřednictvím usnesení zastupitelstev, petičních aktivit a místního referenda. ##### 12.6.1 Jednotný nesouhlas samospráv v akcelerační oblasti č. 47 Bukovec Zastupitelstva obcí v dotčeném území přijala usnesení, kterými vyjádřila nesouhlas s vymezením akcelerační oblasti a požadovala její vypuštění z návrhu Územního rozvojového plánu České republiky. **Tento nesouhlas není izolovaný, ale představuje jednotné stanovisko samospráv v celém dotčeném území.** Na správním území města Černovice proběhlo ve dnech 3. a 4. 10. 2025 místní referendum, jehož výsledek je platný a závazný. V referendu se většina hlasujících obyvatel vyslovila proti výstavbě větrných elektráren. **Tento výsledek představuje přímé a legitimní vyjádření vůle obyvatel, které je nutné respektovat a nahrazuje ve smyslu § 87 zákona o obcích usnesení zastupitelstva obce.** **Všechna zastupitelstva obcí v dotčeném území AOV47 – Bukovec přijala ve smyslu § 27 odst. 2 písm. a) zákona o obcích č. 128/2000 Sb. usnesení, kterým vyjádřila nesouhlas** s vymezením AOV47 – Bukovec ve Změně č. 2 Územního rozvojového plánu České republiky. **Tento nesouhlas představuje jednotné stanovisko samospráv v celém dotčeném území AOV47 – Bukovec.** Obec Bořetín – Usnesení zastupitelstva č. 11/2026 ze dne 24.4.2026, č. 12/2026 ze dne 26.5.2026 Obec Březina – Usnesení zastupitelstva č. 3/2026/5 ze dne 21.4.2026 Město Černovice – Usnesení zastupitelstva č. 42/2026 a 43/2026 ze dne 6.5.2026 Obec Drunče – Usnesení zastupitelstva ze dne 25.4.2026 Obec Hojovice – Usnesení zastupitelstva č. 228/23/2026 ze dne 27.4.2026 Obec Mnich – Usnesení zastupitelstva č. 31/2026 ze dne 27.4.2026 Obec Psárov – Usnesení zastupitelstva č. 2/2026 ze dne 22.4.2026 Návrh řešení: Požaduji plně respektovat právo na samosprávu, platnou právní úpravu a ústavní principy a zohlednit tuto skutečnost při vymezení předmětné AOV 47 tak, že akcelerační oblast AOV47 – Bukovec a souvisejícího územní opatření bude vypuštěna z návrhu Změny č. 2 Územního rozvojového plánu ČR. ##### 12.6.2 Nesouhlas veřejnosti a hromadná petice **Současně byla podána petice podle článku 18 Listiny základních práv a svobod na zastupitelstvo Jihočeského kraje a Kraje Vysočina, MMR a MŽP, kterou podepsalo za všechny čtyři akcelerační oblasti (AOV47 – 48 – 49 – 50) celkem 3 522 občanů. Petice dokládá nesouhlas s vymezením akceleračních oblastí v daném území a upozorňuje na negativní dopady na krajinu, životní prostředí a kvalitu života obyvatel.** Z podkladů vyplývá, že odpor veřejnosti není nahodilý ani individuální, ale představuje dlouhodobě formulovanou vůli významné části obyvatel dotčeného území. Přesto dokumentace SEA sociální konflikt prakticky nehodnotí a neobsahuje analýzu dlouhodobých společenských dopadů návrhu. Místní referendum i hromadné petice představují legitimní demokratické nástroje vyjadřování vůle obyvatel. Dokumentace však nevysvětluje, proč byl takto intenzivně vyjádřený nesouhlas veřejnosti (platné místní referendum s právně závazným výsledkem) a samospráv fakticky přehlédnut při vymezování akcelerační oblasti. Takový postup je v rozporu s článkem 8 Ústavy České republiky, s článkem 18 Listiny základních práv a svobod, s Aarhuskou úmluvou, s principem participativního rozhodování a s požadavkem objektivního vyhodnocení sociálních dopadů koncepce. Návrh předmětného územního opatření je proto v této části nepřezkoumatelný. Návrh řešení: Požaduji doplnění objektivního vyhodnocení nesouhlasu dotčených obcí a veřejnosti, doplnění hodnocení sociálních konfliktů a dlouhodobých komunitních dopadů návrhu a zohlednění výsledků místního referenda a petičních aktivit při posuzování přijatelnosti akcelerační oblasti AOV47 – Bukovec. Pokud nebude možné uvedené nedostatky objektivně a přezkoumatelně odstranit, požaduji vypuštění akcelerační oblasti AOV47 – Bukovec a souvisejícího územního opatření z návrhu Změny č. 2 Územního rozvojového plánu ČR. Zdroje: ČESKÁ REPUBLIKA. Usnesení předsednictva České národní rady č. 2/1993 Sb., Listina základních práv a svobod [online]. Dostupné z: https://www.zakonyprolidi.cz/cs/1993-2. [cit. 17. 5. 2026]. ČESKÁ REPUBLIKA. Ústavní zákon č. 1/1993 Sb., Ústava České republiky [online]. Dostupné z: https://www.zakonyprolidi.cz/cs/1993-1. [cit. 17. 5. 2026].	

Poř.č.	Připomínkové místo	Číslo jednací	Článek	AO	Připomínka	Vyhodnocení
					UNITED NATIONS ECONOMIC COMMISSION FOR EUROPE. Aarhuská úmluva [online]. Aarhus, Dánsko, 1998. Dostupné z: https://unece.org/environment-policy/public-participation/aarhus-convention/text. [cit. 17. 5. 2026]. **12.7 Nesouhlas krajů, krajských úřadů a Senátu Parlamentu České republiky s vymezováním akceleračních oblastí** **Dokumentace SEA a především návrh územního opatření AOV 47 Bukovec a jejich odůvodnění nedostatečně zohledňují zásadní nesouhlas dotčených krajů a Senátu Parlamentu České republiky s návrhem akcelerační oblasti AOV47 – Bukovec a s celkovým způsobem vymezování akceleračních oblastí.** Rada Jihočeského kraje usnesením č. 538/2026/RK-38 ze dne 14. 5. 2026 schválila uplatnění připomínky k návrhu změny č. 2 Územního rozvojového plánu. Jihočeský kraj ve své připomínce výslovně požaduje: *„Jihočeský kraj požaduje vypuštění všech akceleračních oblastí pro obnovitelné zdroje energie ve svém správním území.“* Jihočeský kraj současně uvádí, že vymezování akceleračních oblastí nebylo projednáno s dotčenými obcemi, dochází k oslabení postavení samospráv, návrh není dostatečně odborně podložen a akcelerační oblasti nejsou v souladu s krajskými koncepčními podklady ochrany krajiny. Krajský úřad Jihočeského kraje, odbor životního prostředí, zemědělství a lesnictví, dále vydal dne 14. 5. 2026 pod č. j. KUJCK 63817/2026 nesouhlasné stanovisko k územnímu opatření o podmínkách a zmírňujících opatřeních pro akcelerační oblast AOV47 – Bukovec. Toto nesouhlasné stanovisko bylo vydáno mimo jiné z důvodu nedostatečné ochrany krajinného rázu, nedostatečného vyhodnocení biologických a ekologických rizik, nedostatečného zohlednění krajinných hodnot a z důvodu rozporu s principy prevence a předběžné opatrnosti. Krajský úřad současně výslovně konstatuje, že: *„Tyto odborné podklady nebyly v rámci stanovení podmínek a zmírňujících opatření pro AOV47 Bukovec nijak zohledněny.“* Rada Kraje Vysočina usnesením č. 0827/15/2026/RK ze dne 11. 5. 2026 rovněž schválila připomínku k návrhu změny č. 2 Územního rozvojového plánu a zásadně nesouhlasí s návrhem akceleračních oblastí na území Kraje Vysočina, včetně AOV47 – Bukovec. Kraj Vysočina současně upozorňuje, že nebyla respektována Strategie ochrany krajinného rázu Kraje Vysočina (SOKR), nebyly splněny předchozí přísliby MŽP a krajské koncepční podklady nebyly do návrhu akceleračních oblastí zapracovány. Krajský úřad kraje Vysočina, odbor životního prostředí, zemědělství, dále vydal dne 12. 5. 2026 pod č. j. KUJI 40773/2026, OZPZ 858/2026 nesouhlasné stanovisko k územnímu opatření o podmínkách a zmírňujících opatřeních pro akcelerační oblasti na území kraje Vysočina. Toto nesouhlasné stanovisko bylo vydáno mimo jiné z důvodu nedostatečných podkladů a vyloučení podrobného zjišťování EIA, cituji: *„vzhledem k neúplnosti a případným dalším vadám podkladů, o něž se opírá navrhované územní opatření, by ke každému záměru bylo třeba provést hodnocení H 67, vydat JES a přinejmenším provést zjišťovací řízení podle zákona EIA. To by se ale zcela míjelo s účelem existence AO. Rovněž by nebylo spravedlivé investory i obyvatele dotčených obcí vystavit značné míře právní nejistoty.“* Podklady krajských samospráv a stanoviska územních subjektů představují relevantní odborné i územní informace. Dokumentace neprokazuje, jak byly tyto podklady při vymezování akceleračních oblastí zohledněny. Stanoviska krajů nepředstavují pouze politická vyjádření, ale obsahují rovněž odborné a územní podklady vztahující se ke konkrétním podmínkám území. Významný je rovněž postoj Senátu Parlamentu České republiky. Výbor pro územní rozvoj, veřejnou správu a životní prostředí přijal dne 29. 4. 2026 usnesení č. 86 k akceleračním zónám a souvisejícímu vymezování akceleračních oblastí pro obnovitelné zdroje energie. Výbor Senátu v tomto usnesení mimo jiné zdůrazňuje význam zpětné vazby z regionů, žádá vládu, aby respektovala vůli místních samospráv, upozorňuje na riziko poškození života obyvatel v obcích a podporuje úpravu legislativy akceleračních oblastí. Výbor Senátu současně výslovně uvádí: *„žádá vládu, aby respektovala vůli místních samospráv“* a dále: *„podporuje požadavek na úpravu legislativy akceleračních oblastí tak, aby zásadně nepoškozovala život obyvatel v obcích“.* Viz: https://www.senat.cz/xqw/webdav/pssenat/original/119667/100502 Dokumentace SEA však neobsahuje analýzu institucionálního a společenského konfliktu ani nevysvětluje, proč jsou zásadní odborné a samosprávné výhrady ignorovány.	

Poř.č.	Připomínkové místo	Číslo jednací	Článek	AO	Připomínka	Vyhodnocení
					Přitom se nejedná o jednotlivé izolované připomínky, ale o koordinovaný nesouhlas obou dotčených krajů, nesouhlas odborných orgánů ochrany přírody, nesouhlas dotčených obcí i kritické stanovisko Senátu Parlamentu České republiky. Takový postup je v rozporu s principem participativního plánování, principem ochrany samosprávy, Aarhuskou úmluvou, článkem 8 Ústavy České republiky, cíli SEA podle směrnice 2001/42/ES, požadavkem objektivního hodnocení sociálních a institucionálních dopadů koncepce a s principem transparentního a přezkoumatelného rozhodování veřejné správy. Dokumentace SEA a návrh územního opatření jsou proto v této části nepřezkoumatelné. Návrh řešení: Požaduji doplnění objektivního vyhodnocení nesouhlasných stanovisek dotčených krajů, krajských úřadů, odborných orgánů ochrany přírody a Senátu Parlamentu České republiky. Současně požaduji doplnění hodnocení institucionálních a společenských konfliktů, objektivní vyhodnocení rozporu s krajskými koncepčními dokumenty, transparentní vyhodnocení nesouhlasu samospráv a přezkoumatelné odůvodnění, proč nejsou zásadní odborné a samosprávné výhrady respektovány. Pokud nebude možné uvedené nedostatky objektivně a přezkoumatelně odstranit, požaduji vypuštění akcelerační oblasti AOV47 – Bukovec a souvisejícího územního opatření z návrhu Změny č. 2 Územního rozvojového plánu ČR. Zdroje: JIHOČESKÝ KRAJ. Připomínka k návrhu změny č. 2 územního rozvojového plánu, č. j. KUJCK 63642/2026 ze dne 14. 5. 2026. KRAJSKÝ ÚŘAD JIHOČESKÉHO KRAJE, Odbor životního prostředí, zemědělství a lesnictví. Nesouhlasné stanovisko k územnímu opatření pro akcelerační oblast AOV47 Bukovec, č. j. KUJCK 63817/2026 ze dne 14. 5. 2026. RADA JIHOČESKÉHO KRAJE. Usnesení č. 538/2026/RK-38 k připomínce k návrhu změny č. 2 územního rozvojového plánu ze dne 14. 5. 2026. RADA KRAJE VYSOČINA. Připomínky k návrhům Změny č. 2 Územního rozvojového plánu a územních opatření, usnesení č. 0827/15/2026/RK ze dne 11. 5. 2026. SENÁT PARLAMENTU ČESKÉ REPUBLIKY, Výbor pro územní rozvoj, veřejnou správu a životní prostředí. 86. usnesení z 18. schůze konané dne 29. dubna 2026 k akceleračním zónám a souvisejícímu vymezování akceleračních oblastí pro obnovitelné zdroje energie. [online]. Dostupné z: https://www.senat.cz/xqw/webdav/pssenat/original/119667/100502. [cit. 17. 5. 2026]. **<u>12.8 Sociální polarizace venkovských komunit a narušení komunitní soudržnosti a absence hodnocení sociální přijatelnosti a společenské akceptace návrhu</u>** Dokumentace SEA a návrh předmětného územního opatření nehodnotí dlouhodobé sociální konflikty a narušení komunitní soudržnosti, které mohou vznikat v souvislosti s realizací rozsáhlých větrných parků ve venkovských oblastech. Konflikty kolem větrných elektráren často vedou k dlouhodobé polarizaci místních komunit, zhoršení sousedských vztahů, psychologickému stresu a narušení důvěry mezi obyvateli. Studie Hall et al. (2014) potvrzuje, že konflikty spojené s větrnými elektrárnami nejsou pouze technickým nebo environmentálním problémem, ale mají významný sociální a komunitní rozměr. Studie Devine-Wright (2009) dále upozorňuje, že pocit nespravedlivého rozhodování a ztráty kontroly nad vlastním prostředím významně zvyšuje intenzitu sociálních konfliktů. Dokumentace SEA však sociální důsledky návrhu prakticky nehodnotí a neobsahuje analýzu dlouhodobé sociální stability území. Takový postup je v rozporu s principem udržitelného rozvoje, požadavkem komplexního hodnocení sociálních dopadů, cíli územního plánování, a s požadavkem objektivního vyhodnocení dlouhodobých důsledků koncepce. **Dokumentace SEA prakticky nehodnotí sociální přijatelnost a společenskou akceptaci návrhu akcelerační oblasti AOV47 – Bukovec.** Současné odborné výzkumy přitom potvrzují, že dlouhodobá úspěšnost energetických projektů nezávisí pouze na technické proveditelnosti, ale také na důvěře veřejnosti, kvalitě participace, transparentnosti rozhodování a spravedlivém rozdělení dopadů. Dokumentace SEA a návrh územního opatření jsou proto v této části nepřezkoumatelné. Návrh řešení:	

Poř.č.	Připomínkové místo	Číslo jednací	Článek	AO	Připomínka	Vyhodnocení
					Požaduji doplnění hodnocení sociálních konfliktů, komunitních dopadů a dlouhodobé sociální stability území a doplnění vyhodnocení psychosociálních důsledků návrhu pro místní komunity. Pokud nebude možné uvedené nedostatky objektivně a přezkoumatelně odstranit, požaduji vypuštění akcelerační oblasti AOV47 – Bukovec a souvisejícího územního opatření z návrhu Změny č. 2 Územního rozvojového plánu ČR. Zdroje: HALL, Nina et al. Community benefits, framing and the social acceptance of offshore wind farms: An experimental study in England [online]. Energy Research & Social Science, 2014. Dostupné z: https://tethys.pnnl.gov/publications/community-benefits-framing-social-acceptance-offshore-wind-farms-experimental-study. [cit. 17. 5. 2026]. DEVINE-WRIGHT, Patrick. Rethinking NIMBYism: The role of place attachment and place identity in explaining place-protective action [online]. Journal of Community & Applied Social Psychology, 2009. Dostupné z: https://onlinelibrary.wiley.com/doi/10.1002/casp.1004. [cit. 17. 5. 2026]. **12.9 Nepřiměřenost zásahu do práva obcí na samosprávu** a) Dokumentace SEA vychází z předpokladu přijatelnosti navržené akcelerační oblasti AOV47 – Bukovec a současně předpokládá, že navržené řešení představuje legitimní nástroj naplňování veřejného zájmu v oblasti rozvoje obnovitelných zdrojů energie. Současně však realizace akcelerační oblasti může významným způsobem ovlivnit budoucí rozvoj dotčeného území, způsob jeho využívání a možnosti výkonu samostatné působnosti dotčených obcí. **Vymezení akcelerační oblasti přitom může dlouhodobě ovlivňovat územní rozvoj, krajinnou koncepci, rozvoj obytných funkcí, ochranu přírodních hodnot i další oblasti, které jsou standardně součástí samostatné působnosti územních samosprávných celků.** **Dokumentace tak současně předpokládá realizaci významného zásahu do budoucího uspořádání území a současně předpokládá, že tento zásah nepředstavuje nepřiměřené omezení práva obcí na samosprávu.** Nebyla však identifikována transparentní metodika, která by umožňovala ověřit, jakým způsobem byla přiměřenost tohoto zásahu vyhodnocena. b) Pořizovatel předpokládá existenci veřejného zájmu na rozvoji obnovitelných zdrojů energie, avšak dokumentace neumožňuje ověřit, zda rozsah zásahů do práva obcí na samosprávu odpovídá požadavku proporcionality. Není zejména zřejmé, zda a jak byly při hodnocení zohledněny: ➢ rozsah omezení budoucích rozvojových možnosti obcí, ➢ dopady na samostatnou působnost obcí v oblasti územního plánování, ➢ omezení možnosti rozhodovat o budoucím prostorovém uspořádání území, ➢ dopady na dlouhodobou rozvojovou koncepci obcí, ➢ existence méně zatěžujících řešení, ➢ intenzita zásahů do ústavně chráněného práva na samosprávu, ➢ objektivní poměřování veřejného přínosu a rozsahu zásahů do práv obcí. Dokumentace současně neobsahuje vysvětlení metodiky ani podkladů, ze kterých vychází závěr, že navržené řešení představuje přiměřené omezení práva obcí na samosprávu. Bez takového vysvětlení nelze objektivně ověřit správnost závěru o přijatelnosti navrženého řešení. c) Dokumentace dospívá k závěru o přijatelnosti navrženého řešení. Současně však připouští dlouhodobé zásahy do charakteru území a budoucího prostorového uspořádání území, aniž by vysvětlila, jak byly tyto zásahy poměřeny s právem obcí na samosprávu. Obě tvrzení nemohou bez dalšího současně obstát. Pokud identifikované zásahy do práva obcí na samosprávu představují přiměřené omezení, musí být vysvětleno, z jakých podkladů a metodických kritérií bylo tohoto závěru dosaženo. Pokud takové posouzení provedeno nebylo, nelze objektivně tvrdit, že navržené řešení představuje přiměřený zásah.	

Poř.č.	Připomínkové místo	Číslo jednací	Článek	AO	Připomínka	Vyhodnocení
					Nelze současně předpokládat dlouhodobou změnu charakteru a budoucího využití území a současně bez vysvětlení metodiky uzavřít, že tato změna představuje přiměřené omezení ústavně chráněného práva obcí na samosprávu. d) Ústava České republiky v čl. 8 garantuje ochranu územní samosprávy a čl. 101 odst. 4 stanoví, že zásahy státu do činnosti územních samosprávných celků mohou být prováděny pouze způsobem stanoveným zákonem a jen vyžaduje-li to ochrana zákona. Judikatura Ústavního soudu i Nejvyššího správního soudu současně dlouhodobě vychází z požadavku, že zásahy do ústavně zaručeného práva na samosprávu musí sledovat legitimní cíl, být nezbytné a nesmějí překročit přiměřenou míru zásahu. Zákon č. 100/2001 Sb., stavební zákon i směrnice Evropského parlamentu a Rady 2001/42/ES současně vyžadují přezkoumatelné vyhodnocení významných důsledků navrhovaného řešení. Požadavek nesměřuje k nahrazení navazujícího procesu EIA ani k požadavku na vymezení budoucí územní politiky obcí, ale k přezkoumatelnosti závěrů dokumentace a možnosti ověřit, z jakých podkladů její závěry vycházejí. Bez takového vysvětlení nelze objektivně posoudit skutečný rozsah zásahu do práva obcí na samosprávu. e) Dokumentace předpokládá přijatelnost navrženého řešení, avšak neumožňuje ověřit, z jakých podkladů vychází závěr o přiměřenosti zásahů do práva obcí na samosprávu. Výsledkem je vnitřní rozpor mezi deklarovanou přijatelností návrhu a rozsahem jeho vyhodnocení. Tato skutečnost zpochybňuje přezkoumatelnost dokumentace. Návrh řešení: Požaduji vysvětlení metodiky a podkladů, ze kterých dokumentace vychází při závěru o přiměřenosti zásahů do práva obcí na samosprávu a při poměřování veřejného zájmu s ústavně chráněným postavením územních samosprávných celků. Současně požaduji doplnění závazných podmínek pro navazující rozhodování, které zajistí transparentní vyhodnocení zásahů do samosprávy a objektivní poměřování veřejných a ústavně chráněných zájmů. Pokud nebude možné uvedené nedostatky objektivně a přezkoumatelně odstranit, požaduji vypuštění akcelerační oblasti AOV47 – Bukovec a souvisejícího územního opatření z návrhu Změny č. 2 Územního rozvojového plánu ČR. **XIII. ZÁVĚREČNÉ STANOVISKO K NÁVRHU ZMĚNY Č. 2 ÚZEMNÍHO ROZVOJOVÉHO PLÁNU ČR A NÁVRHU ÚZEMNÍHO OPATŘENÍ O VYMEZENÍ AOV Č. 47 BUKOVEC VČETNĚ SOUVISEJÍCÍ DOKUMENTACE SEA A JEJÍHO ODŮVODNĚNÍ** Na základě níže uvedených skutečností je zřejmé, že návrh vymezení akcelerační oblasti AOV47 – Bukovec trpí zásadními věcnými i právními vadami **a neobstojí při případném přezkumu ve správním soudnictví ve smyslu § 310 stavebního zákona.** Územní opatření jsou vydávána na centrální úrovni, jsou závazná pro navazující správní řízení a nepodléhají klasickým opravným prostředkům, čímž fakticky předurčují budoucí využití území. V praxi tak předurčují využití území bez ohledu na vůli krajů a obcí, aniž by těmto samosprávám zůstala **reálná možnost** záměry v území odmítnout nebo podstatně modifikovat. Deklarované zachování role samosprávy **se tím stává čistě formálním.** **Považuji za zásadní, že stát prostřednictvím územních opatření podle ZOZE:** ➢ **přenáší odpovědnost za konflikty v území na kraje a obce,** ➢ **oslabuje legitimitu územního plánování jako nástroje vyvažování veřejných a soukromých zájmů,** ➢ **a vytváří prostředí právní nejistoty, které neurychlí výstavbu OZE, ale naopak povede ke sporům, odporu místních komunit a následným soudním přezkumům.** Stát připouští realizaci záměrů v území dříve, než jsou známy jejich skutečné dopady, jde tedy o popření preventivního principu. **Takový přístup znamená, že stát připouští realizaci záměrů v území dříve, než jsou známy jejich skutečné dopady, a teprve následně se snaží tyto dopady korigovat.** Tím dochází k popření preventivního principu, na němž je postavena ochrana veřejných zájmů i důvěra obyvatel v rozhodování veřejné správy. Takový přístup je v rozporu se zásadou předběžné opatrnosti a dlouhodobě uplatňovanými principy ochrany životního prostředí, kdy má být vzniku nepřijatelných vlivů předcházeno, nikoli je řešit až dodatečně po jejich vzniku jejich reálných dopadů, a že takový postup je	

Poř.č.	Připomínkové místo	Číslo jednací	Článek	AO	Připomínka	Vyhodnocení
					nejen nevhodný, ale i kontraproduktivní. **Akcelerace výstavby nemůže být vykoupena rezignací na kvalitu rozhodování a na respekt k území.** **Níže popsaný masivní a jednotný nesouhlas obcí a obyvatel představuje významný indikátor nepřiměřenosti zásahu do území a potvrzuje, že vymezení akcelerační oblasti není společensky akceptovatelné. Nerespektování těchto projevů vůle je v rozporu s principem samosprávy podle článku 8 Ústavy České republiky a se zákonem č. 128/2000 Sb., o obcích, a současně je v rozporu s požadavky na účast veřejnosti podle Aarhuské úmluvy.** Vzhledem k těmto důvodům se usnesl Výbor pro územní rozvoj, veřejnou správu a životní prostředí Senátu ČR, svým usnesením č. 86 z 29.4.2026 mimo jiné v bodě III. na tom, **aby vláda ČR respektovala vůli místních samospráv.** Všechny obce v předmětné akcelerační oblasti se prostřednictvím svých zástupců zúčastnily veřejného projednání předmětné změny dne 15.5.2026 v Praze. Jak jsme uvedli, realizaci staveb VTE za využití akceleračních zón a tedy i ustanovení těchto zón **považujeme za jednání protiústavní**, a zásadní právní argumentace zde existuje dle našeho názoru rovněž v případě realizace staveb VTE ad hoc. To proto, že **dané stavby zasahují do ústavních práv ostatních subjektů v mnoha rovinách.** Stavby VTE trvale zasahují do krajiny a tím do vlastnických práv, mohou závažně ohrozit životní prostředí a zdraví, trvale zasahují do kvality bydlení v daném regionu tímto zásahem a devalvují trvale vlastnictví ostatních subjektů. Vymezení akcelerační oblasti tak představuje nepřiměřený zásah do práv dotčených osob, zejména do vlastnických práv podle článku 11 Listiny základních práv a svobod, a není prokázáno, že je nezbytný a přiměřený sledovanému veřejnému zájmu. V textu připomínek uvedené články ústavního pořádku ČR jsou mimo jiné provedena v právním řádu ČR např. v § 1042 občanského zákoníku: Vlastník se může domáhat ochrany proti každému, kdo neprávem do jeho vlastnického práva zasahuje nebo je ruší jinak než tím, že mu věc zadržuje. V duchu a smyslu tohoto ustanovení nelze předmětné územní opatření chápat jinak, než jako **výrazný, trvalý a neodstranitelný zásah a rušení našeho vlastnického práva,** za současného vážného narušování našeho zdraví a kvality života, a to bez relevantních a jakkoli ospravedlnitelných důvodů s výjimkou zisku soukromých investorů. Dokumentace SEA a návrh územního opatření dále neobsahují řádné posouzení kumulativních a synergických vlivů, vychází z modelového a nepřezkoumatelného řešení, odkládá posouzení klíčových dopadů do navazujících řízení a je vnitřně rozporná. Současně je založena na nesprávném skutkovém stavu, zejména ve vztahu k ochraně vodních zdrojů a dalším limitům území. Návrh dále neprokazuje, že nedojde k významným negativním vlivům na životní prostředí, krajinný ráz, biodiverzitu, veřejné zdraví ani na lokality soustavy Natura 2000. Nebyla prokázána ani absence negativních dopadů na obyvatelstvo a majetkové poměry v území. Dokumentace neobsahuje variantní řešení, neodůvodňuje výběr lokality a nestanoví účinná zmírňující opatření. Přesto uzavírá, že záměr je akceptovatelný, aniž by tento závěr byl podložen odpovídajícími podklady. Navrhuji dále důkaz výše uvedených tvrzení provedením nového hodnocení SEA, které předložíme Ministerstvu pro místní rozvoj do dne 30.6.2027. **Navržené řešení představuje naprosto brutální zásah do charakteru krajiny, kvality života obyvatel i majetkových práv a narušení jejich legitimního očekávání, že tyto hodnoty budou zachovány ve vztahu k dosavadnímu územnímu plánování a dlouhodobě deklarovanému udržitelnému rozvoji území.** Z výše uvedených důvodů je návrh nepřezkoumatelný, nezákonný a nesplňuje požadavky na ochranu veřejných zájmů. Nesouhlasím s použitím předmětného územního opatření ve smyslu příslušných ustanovení stavebního zákona a zákona č. 249/2025 Sb., o urychlení využívání obnovitelných zdrojů energie (ZOZE), neboť tento nástroj představuje koncepčně chybný, právně rizikový a prakticky nepřiměřený zásah do systému územního plánování, který není způsobilý zajistit vyváženou ochranu veřejných zájmů. Návrh v předložené podobě není dostatečně odůvodněný, není podložen odbornými daty, je v rozporu s právními předpisy ČR i EU a může mít závažné dopady na krajinu, životní prostředí i obyvatele, **proto požaduji především vyřazení Akcelerační oblasti a Územního opatření k AOV47 z návrhu Změny č. 2 Územního rozvojového plánu ČR.** Pro případ, že tomuto požadavku nebude vyhověno, požaduji zásadní přepracování návrhu tohoto územního opatření, dokumentace SEA a návrhu Změny č. 2 ÚRP ČR ve smyslu podaných připomínek tak, aby byl v souladu s právními předpisy a byly řádně vyhodnoceny jeho dopady.	

Poř.č.	Připomínkové místo	Číslo jednací	Článek	AO	Připomínka	Vyhodnocení
					Žádáme, aby tyto připomínky byly řádně (nikoliv tedy výhradně pomocí tzv. umělé inteligence) a jednotlivě (i když se nevyhnutelně částečně překrývají A POSTUPNĚ TO DLE OBSAHU V ČL. V. PODÁNÍ, KDE JSOU OČÍSLOVÁNY JEDNOTNOU ČÍSELNOU ŘADOU Č. 1- Č.196) vypořádány v souladu se zákonem č. 500/2004 Sb., správní řád, zejména s § 172 odst. 4 a v případě vlastníků dotčených nemovitých věcí přiměřeně ve smyslu § 172 odst. 5 téhož zákona, a aby bylo u každé připomínky uvedeno konkrétní, věcné a přezkoumatelné odůvodnění přijatého řešení.	
4686.	Pavel Motyčka	MMR-51620-2026-81	99cza	AOV47	**Věc: PŘIPOMÍNKY K NÁVRHU ZMĚNY Č. 2 ÚZEMNÍHO ROZVOJOVÉHO PLÁNU ČR** PŘIPOMÍNKY K VYHODNOCENÍ VLIVŮ NÁVRHU ZMĚNY Č. 2 ÚZEMNÍHO ROZVOJOVÉHO PLÁNU NA UDRŽITELNÝ ROZVOJ ÚZEMÍ PŘIPOMÍNKY K VYHODNOCENÍ VLIVŮ NÁVRHU ÚZEMNÍHO OPATŘENÍ O VYMEZENÍ AKCELERAČNÍ OBLASTI AOV 47 - BUKOVEC V NÁVRHU ZMĚNY Č. 2 ÚZEMNÍHO ROZVOJOVÉHO PLÁNU NA UDRŽITELNÝ ROZVOJ ÚZEMÍ PŘIPOMÍNKY K NÁVRHU ÚZEMNÍHO OPATŘENÍ O VYMEZENÍ AKCELERAČNÍ OBLASTI AOV 47 - BUKOVEC V NÁVRHU ZMĚNY Č. 2 ÚZEMNÍHO ROZVOJOVÉHO PLÁNU NÁZEV ZÁMĚRU: AKCELERAČNÍ OBLAST AOV47 – BUKOVEC Podávám dle § 97 zák. č. 283/2021 sb., stavební zákon k návrhu Změny č. 2 Územního rozvojového plánu ČR níže uvedené připomínky č. 1 až č. 196 k návrhu změny č. 2 Územního rozvojového plánu ČR včetně jejího odůvodnění, připomínky k vyhodnocení vlivů návrhu změny č. 2 Územního rozvojového plánu ČR na udržitelný rozvoj území včetně jeho odůvodnění, připomínky k vyhodnocení vlivů návrhu územního opatření o vymezení akcelerační oblasti AOV 47 - Bukovec v návrhu změny č. 2 územního rozvojového plánu na udržitelný rozvoj území včetně jeho odůvodnění a připomínky k návrhu územního opatření obecné povahy pro akcelerační oblast AOV 47 - Bukovec o podmínkách a zmírňujících opatřeních podle zákona o urychlení využívání obnovitelných zdrojů energie v návrhu změny č. 2 Územního rozvojového plánu ČR, včetně jeho odůvodnění. **III. DOTČENÉ ÚZEMÍ** Rozloha akcelerační oblasti AOV47 – Bukovec je 11,8 km2 a odhadovaný maximální celkový instalovaný výkon záměrů pro využití obnovitelného zdroje – energie větru umístitelných v této akcelerační oblasti je 115,5 MW. Akcelerační oblast AOV47 – Bukovec byla navržena v katastrálních územích: Kraj Vysočina: ORP Pelhřimov 655066 Chválkov u Kamenice nad Lipou v obci Mnich 640719 Hojovice v obci Hojovice 626830 Dobešov u Černovic v obci Černovice 626864 Vlkosovice v obci Černovice 608173 Bořetín v obci Bořetín Jihočeský kraj: ORP Jindřichův Hradec 614050 Březina u Deštné v obci Březina 632686 Drunče v obci Drunče ORP Tábor 736406 Tříklasovice v obci Psárov 736392 Psárov v obci Psárov Územní opatření se vztahuje k AOV47 – Bukovec avšak současně ovlivňuje daleko širší území, které může být navrženým řešením přímo či nepřímo ovlivněno. Jedná se o území s extrémní citlivostí zdrojů podzemních vod, významnými krajinnými a přírodními hodnotami a klidovým obytným prostředím, které nejsou návrhem téměř vůbec respektovány. **IV. NĚKTERÉ POUŽITÉ ZKRATKY A POJMY A FORMULACE** Zkratky pojmy, které se mohou v připomínkách vyskytovat, popř. i v jejich kombinacích: Změna/Změna č.2/změna č. 2 URP/návrh změny/návrh změny č.2 - návrh změny č. 2 Územního rozvojového plánu ČR včetně jeho odůvodnění UO/územní opatření/návrh územního opatření - návrh územního opatření obecné povahy pro akcelerační oblast AOV 47 - Bukovec o podmínkách a zmírňujících opatřeních podle zákona o urychlení využívání obnovitelných zdrojů energie v návrhu změny č. 2 Územního rozvojového plánu ČR včetně jeho odůvodnění	**Akceptováno.** Akcelerační oblast AOV47 – Bukovec byla vypuštěna.

Příloha č. 5xg– Vyhodnocení připomínek obcí a veřejnosti

Poř.č.	Připomínkové místo	Číslo jednací	Článek	AO	Připomínka	Vyhodnocení
					Dokumentace SEA/Posouzení SEA/vyhodnocení vlivů na území/SEA/posouzení - vyhodnocení vlivů návrhu změny č. 2 Územního rozvojového plánu ČR na udržitelný rozvoj území včetně jeho odůvodnění a vyhodnocení vlivů návrhu územního opatření o vymezení akcelerační oblasti AOV 47 - Bukovec v návrhu změny č. 2 územního rozvojového plánu na udržitelný rozvoj území včetně jeho odůvodnění Odůvodnění/Odůvodnění UO/Odůvodnění územního opatření/Odůvodnění Změny - odůvodnění opatření obecné povahy pro akcelerační oblast AOV 47 Bukovec Dokumentace – návrh Změny č. 2 URP ČR, návrh územního opatření obecné povahy pro akcelerační oblast AOV 47 - Bukovec a související dokumentace SEA Odůvodnění SEA – odůvodnění vyhodnocení vlivů návrhu změny č. 2 Územního rozvojového plánu ČR na udržitelný rozvoj území a odůvodnění vyhodnocení vlivů návrhu územního opatření o vymezení akcelerační oblasti AOV 47 - Bukovec v návrhu změny č. 2 územního rozvojového plánu na udržitelný rozvoj území AO/AOV/akcelerační zóna – akcelerační oblast dle změny č. 2 Územního rozvojového plánu ČR AO 47/AOV 47/AO Bukovec/AOV Bukovec – akcelerační oblast AOV 47 Bukovec URP – Územní rozvojový plán České republiky MŽP – Ministerstvo životního prostředí, KrÚ/Krajský úřad – Krajský úřad Kraje Vysočina nebo Krajský úřad Jihočeského kraje, OŽPZ – Krajský úřad Kraje Vysočina, odbor životního prostředí a zemědělství MPO – Ministerstvo průmyslu a obchodu, MMR – Ministerstvo pro místní rozvoj, VÚKOZ – Výzkumný ústav pro krajinu, AOPK – Agentura ochrany přírody a krajiny, ČSO – Česká společnost ornitologická, ČESON – Česká společnost pro ochranu netopýrů, OZE – obnovitelné zdroje energie, VTE – vysoká větrná elektrárna, FVE – fotovoltaická elektrárna UP – územní plán, ZUR – zásady územního rozvoje, UPD – územně plánovací dokumentace, ZPF – zemědělský půdní fond, JES- jednotné environmentální stanovisko, GIS – geografický informační systém NDOP – Nálezová databáze ochrany přírody, PUPFL – pozemek určený k plnění funkcí lesa, DOSS – dotčený orgán státní správy, SOKR – Strategie ochrany krajinného rázu kraje Vysočina, O – ohrožený druh, SO – silně ohrožený druh, KO – kriticky ohrožený druh, EU nebo evropský druh – druh chráněných podle Evropských společenství, ZCHÚ – zvláště chráněné území, NKP – národní kulturní památka, VPZ - vesnická památková zóna, CHKO – chráněná krajinná oblast, ÚSES – územní systém ekologické stability, VKP – významný krajinný prvek, MA21 – Místní agenda 21 zákon o JES – zákon č. 148/2023 Sb., o jednotném environmentálním stanovisku st.z./StZ – zákon č. 283/2021 Sb., stavební zákon směrnice RED III. - Směrnice Evropského parlamentu a Rady (EU) 2023/2413 ze dne 18. října 2023, kterou se mění směrnice (EU) 2018/2001, nařízení (EU) 2018/1999 a směrnice 98/70/ES, pokud jde o podporu energie z obnovitelných zdrojů, a zrušuje směrnice Rady (EU) 2015/652 Zákon o EIA – zákon č. 100/2001 Sb., o posuzování vlivů na životní prostředí a o změně některých souvisejících zákonů (zákon o posuzování vlivů na životní prostředí) vodní zákon - zákon š. 254/2001 Sb., o vodách a o změně některých zákonů (vodní zákon) lesní zákon – zákon š. 289/1995 Sb., o lesích a o změně některých zákonů (lesní zákon) zákon o ochraně ZPF – zákon č. 334/1992 Sb., o ochraně zemědělského půdního fondu zákon o ŽP – zákon č. 17/1992 Sb., o životním prostředí správní řád – zákon č. 500/2004 Sb., správní řád ZOZE - Zákon č. 249/2025 Sb. , o urychlení využívání některých obnovitelných zdrojů energie a o změně souvisejících zákonů (zákon o urychlení využívání obnovitelných zdrojů energie), Směrnice o ptácích - Směrnice Rady č. 79/409/EHS z 2. dubna 1979 o ochraně volně žijících ptáků, Směrnice o stanovištích - Směrnice Rady č. 92/43/EHS z 21. května 1992 o ochraně přírodních stanovišť, volně žijících živočichů a planě rostoucích rostlin vyhláška č. 142/2018 Sb., - vyhláška Ministerstva životního prostředí č. 142/2018 Sb., o náležitostech posouzení vlivu záměru a koncepce na evropsky významné lokality a ptačí oblasti a o náležitostech hodnocení vlivu závažného zásahu na zájmy ochrany přírody a krajiny, Metodika MŽP – Metodika ke stanovování podmínek zmírňujících opatření v návrhu územního opatření podle zákona č. 249/2025 Sb., o urychlení využívání některých obnovitelných zdrojů energie a o změně souvisejících zákonů (zákon o urychlení využívání obnovitelných zdrojů energie) Jednotné i množné číslo sloves a zájmen se vztahuje k podateli připomínek	

					V. OBSAH PŘIPOMÍNEK **<u>6.1 Rozpor s ochranou vod, hydrogeologických poměrů a vodních zdrojů</u>** **Připomínka č. 1 - 6.1.1 Nesprávně zjištěný skutkový stav – ochranná pásma vodních zdrojů, zdroje pitné vody, povrchové vody** **Připomínka č. 2 - 6.1.2 Nepřípustné odkládání posouzení vlivů na vody do navazujících řízení** **Připomínka č. 3 - 6.1.3 Absence závazných limitů pro zakládání větrných elektráren** **Připomínka č. 4 - 6.1.4 Nedostatečné geologické posouzení poddolovaných území** **Připomínka č. 5 - 6.1.5 Nedostatečné posouzení ochranných pásem vodních zdrojů a individuálních studní** **Připomínka č. 6 - 6.1.6 Rizika zásahů do puklinových kolektorů a změn proudění podzemních vod** **Připomínka č. 7 - 6.1.7 Vibrace, mechanické zatížení a hydrogeologická stabilita území** **Připomínka č. 8 - 6.1.8 Riziko kontaminace podzemních vod a havárií technických kapalin** **Připomínka č. 9 - 6.1.9 Retenční schopnost krajiny, infiltrace a kumulativní hydrologické dopady** **Připomínka č. 10 - 6.1.10 Bagatelizace vlivu stavebních zásahů, zakládání VTE a budování doprovodných staveb a komunikací** **Připomínka č. 11 - 6.1.11 Nejednoznačnost mitigační podmínky ohledně snížení terénu** **<u>6.2 Rozpor s ochranou zemědělského půdního fondu (ZPF)</u>** **Připomínka č. 12 - 6.2.1 Nedostatečné vyhodnocení a odůvodnění záborů pozemků zemědělského půdního fondu (ZPF)** **Připomínka č. 13 - 6.2.2 Riziko zhutnění půdy a poškození melioračních systémů** **Připomínka č. 14 - 6.2.3 Neproveditelnost a nepřezkoumatelnost podmínky vypínání větrných elektráren při zemědělských pracích** **Připomínka č. 15 - 6.2.4 Nevratnost záborů zemědělského půdního fondu a absence rekultivační strategie** **Připomínka č. 16 - 6.2.5 Nedostatečné vyhodnocení kumulativních záborů zemědělského půdního fondu a degradace půdy v širším území** **Připomínka č. 17 - 6.2.6 Degradace zemědělské půdy** **Připomínka č. 18 - 6.2.7 Změny mikroklimatu a vysušování zemědělské krajiny** **Připomínka č. 19 - 6.2.8 Dopady na vegetaci, produktivitu půdy a vodní režim krajiny** **Připomínka č. 20 - 6.2.9 Eroze, hydrologické změny a destabilizace půdního prostředí** **<u>6.3 Rozpor s ochranou lesa a ochranou pozemků určených k plnění funkcí lesa (PUPFL)</u>** **Připomínka č. 21 - 6.3.1 Nedostatečné vyhodnocení záborů pozemků určených k plnění funkcí lesa (PUPFL)** **Připomínka č. 22 - 6.3.2 Nesprávné a nepřezkoumatelné hodnocení záborů a fragmentace pozemků určených k plnění funkcí lesa (PUPFL)** **Připomínka č. 23 - 6.3.3 Fragmentace lesních porostů a zásahy do významných krajinných prvků (VKP)** **Připomínka č. 24 - 6.3.4 Nevyhodnocení kumulativních dopadů souvislého pásu akceleračních oblastí na lesní ekosystémy a PUPFL** **Připomínka č. 25 - 6.3.5 Absence prokázání převahy veřejného zájmu nad ochranou lesa** **Připomínka č. 26 - 6.3.6 Nedostatečné posouzení mimoprodukčních funkcí lesa** **Připomínka č. 27 - 6.3.7 Nepřípustné odkládání ochrany lesa do navazujících řízení** **Připomínka č. 28 - 6.3.8 Rozpor s odbornými studiemi potvrzujícími negativní dopady fragmentace lesa** **Připomínka č. 29 - 6.3.9 Narušení vodního režimu lesa a zvýšení erozních procesů** **Připomínka č. 30 - 6.3.10 Ztráta uhlíkových zásob lesa a uhlíkový dluh** **Připomínka č. 31 - 6.3.11 Geotechnická stabilita a riziko eroze ve svažitých lesních územích** **Připomínka č. 32 - 6.3.12 Neslučitelnost s podmínkami krajských úřadů** **<u>6.4 Ochrana přírody a biodiverzity</u>** **Připomínka č. 33 - 6.4.1 Nedostatečné posouzení dopadů na soustavu Natura 2000 a evropsky významné lokality** **Připomínka č. 34 - 6.4.2 Nedostatečné biologické průzkumy a absence dlouhodobého monitoringu** **Připomínka č. 35 - 6.4.3 Nedostatečné hodnocení dopadů na chráněné druhy ptáků** **Připomínka č. 36 - 6.4.4 Migrační koridory netopýrů a nedostatečná ochrana zimovišť** **Připomínka č. 37 - 6.4.5 Mortalita netopýrů, barotrauma a lesní prostředí jako vysoce rizikový biotop"**	

Poř.č.	Připomínkové místo	Číslo jednací	Článek	AO	Připomínka	Vyhodnocení
					Připomínka č. 38 - 6.4.6 Nedostatečně prokázaná účinnost biologických mitigací **Připomínka č. 39 - 6.4.7 Nedostatečné hodnocení mokřadů, prameništ a vodních biotopů** **Připomínka č. 40 - 6.4.8 Fragmentace krajiny a narušení ekologické stability** **Připomínka č. 41 - 6.4.9 Absence regionálního hodnocení kumulativních biologických dopadů** **Připomínka č. 42 - 6.4.10 Světelné znečištění a narušení nočních ekosystémů** **Připomínka č. 43 - 6.4.11 Ohrožení mokřadních biotopů, bezkolencových luk a hydrologicky citlivých habitatů** **Připomínka č. 44 - 6.4.12 Fragmentace krajiny, migrační prostupnost velkých savců a dopady na savce a myslivost** **Připomínka č. 45 - 6.4.13 Rozpor s principem prevence a předběžné opatrnosti** **Připomínka č. 46 - 6.4.14 Nedostatečná skutková zjištění stavu akcelerační oblasti v rámci biologického hodnocení SEA** **Připomínka č. 47 - 6.4.15 Vadné hodnocení klima a ovzduší** **<u>6.5 Veřejné zdraví a ochrana obyvatel</u>** **Připomínka č. 48 - 6.5.1 Nedostatečné vyhodnocení dlouhodobých zdravotních dopadů na obyvatelstvo** **Připomínka č. 49 - 6.5.2 Nepřezkoumatelnost závěrů o „zanedbatelném vlivu" na veřejné zdraví** **Připomínka č. 50 - 6.5.3 Absence komplexního posouzení hlukové zátěže a kumulativních vlivů** **Připomínka č. 51 - 6.5.4 Nedostatečné odstupové vzdálenosti od obytné zástavby a chráněných venkovních prostor** **Připomínka č. 52 - 6.5.5 Nepřípustné odložení zdravotního hodnocení do navazujících řízení** **Připomínka č. 53 - 6.5.6 Poruchy spánku, chronické obtěžování a psychosociální dopady** **Připomínka č. 54 - 6.5.7 Nízkofrekvenční hluk, vibrace, infrazvuk a amplitudová modulace** **Připomínka č. 55 - 6.5.8 Stroboskopický efekt a vizuální zátěž obyvatel** **Připomínka č. 56 - 6.5.9 Rozpor s právními předpisy a principem předběžné opatrnosti** **<u>6.6 Krajinný ráz</u>** **Připomínka č. 57 - 6.6.1 Vnitřní rozpornost SEA při hodnocení krajinného rázu** **Připomínka č. 58 - 6.6.2 Rozpor s koncepční ochranou krajinného rázu Jihočeského kraje** **Připomínka č. 59 - 6.6.3 Rozpor se Strategií ochrany krajinného rázu Kraje Vysočina (SOKR)** **Připomínka č. 60 - 6.6.4 Ochrana harmonického měřítka krajiny a krajinných horizontů** **Připomínka č. 61 - 6.6.5 Industrializace krajiny a vznik technické dominanty nadregionálního významu** **Připomínka č. 62 - 6.6.6 Nedostatečné vyhodnocení kumulativních vizuálních dopadů** **Připomínka č. 63 - 6.6.7 Narušení kulturní krajiny, historických dominant a pohledových vazeb** **Připomínka č. 64 - 6.6.8 Zásah do duchovní krajiny Mostkovy kapličky** **Připomínka č. 65 - 6.6.9 Nedostatečné hodnocení archeologických a kulturně-historických lokalit** **Připomínka č. 66 - 6.6.10 Absence objektivního hodnocení vizuální dominance a viditelnosti** **Připomínka č. 67 - 6.6.11 Světelné znečištění a ztráta noční krajiny** **Připomínka č. 68 - 6.6.12 Zásah do rekreační a estetické funkce krajiny** **Připomínka č. 69 - 6.6.13 Absence transparentní metodiky hodnocení krajinného rázu** **<u>6.7 Bezpečnost, letectví, obrana státu a integrovaný záchranný systém</u>** **Připomínka č. 70 - 6.7.1 Nedostatečné posouzení vlivů na radarové systémy a bezpečnost leteckého provozu** **Připomínka č. 71 - 6.7.2 Nedostatečné posouzení dopadů na obranu státu a vojenské zájmy** **Připomínka č. 72 - 6.7.3 Nedostatečné vyhodnocení rizik pro integrovaný záchranný systém** **Připomínka č. 73 - 6.7.4 Absence hodnocení havarijních scénářů a krizové připravenosti** **Připomínka č. 74 - 6.7.5 Rizika havárií větrných elektráren a ohrožení obyvatelstva** **Připomínka č. 75 - 6.7.6 Rizika havárií a kontaminace půdy a vod** **Připomínka č. 76 - 6.7.7 Absence komplexního krizového a havarijního modelování** **Připomínka č. 77 - 6.7.8 Nepřípustné odkládání bezpečnostních rizik do navazujících řízení** **Připomínka č. 78 - 6.7.9 Nepřipravenost systému požární ochrany na havárie větrných elektráren** **Připomínka č. 79 - 6.7.10 Nedostatečné posouzení rizika námrazy na lopatkách větrných elektráren a odhazování ledových fragmentů** **Připomínka č. 80 - 6.7.11 Ohrožení bezpečnosti sportovních létajících zařízení**	

					6.8 Hmotné statky **Připomínka č. 81 - 6.8.1 Pokles hodnoty nemovitostí a omezení pokojného užívání majetku** **Připomínka č. 82 - 6.8.2 Nepřímé omezení vlastnického práva a zásah do kvality bydlení** **Připomínka č. 83 - 6.8.3 Rekreační hodnota krajiny a ekonomické dopady na území** **Připomínka č. 84 - 6.8.4 Poškození místní infrastruktury a dopady stavební fáze** **Připomínka č. 85 - 6.8.5 Omezení budoucího rozvoje obcí a blokace území** **Připomínka č. 86 - 6.8.6 Ekonomické oslabení obcí a ztráta vyjednávací pozice samospráv** **6.9 Nedostatečné vyhodnocení environmentálních dopadů a připojení k přenosové soustavě** **Připomínka č. 87 - 6.9.1 Nedostatečné vyhodnocení environmentálních dopadů stavební fáze a souvisejících zásahů do území** **Připomínka č. 88 - 6.9.2 Nedostatečné vyhodnocení odpadů, materiálových toků a provozních environmentálních rizik** **Připomínka č. 89 - 6.9.3 Nedostatečné vyhodnocení ukončení životnosti a likvidace zařízení** **Připomínka č. 90 - 6.9.4 Nevratné zásahy do podloží, absence strategie obnovy území a nedostatečné vyhodnocení dlouhodobých dopadů životního cyklu** **Připomínka č. 91 - 6.9.5 Nedostatečné vyhodnocení možností připojení větrných elektráren do elektrizační soustavy a souvisejících zásahů do území** **6.10 Rozpor návrhu územního opatření o vymezení AOV47 Bukovec s územními plány obcí** **Připomínka č. 92 - 6.10.1 Rozpor s územním plánem obce Bořetín** **Připomínka č. 93 - 6.10.2 Rozpor s územním plánem obce Drunče** **Připomínka č. 94 - 6.10.3 Rozpor s územním plánem obce Psárov** **Připomínka č. 95 - 6.10.4 Rozpor s územním plánem obce Březina** **Připomínka č. 96 - 6.10.5 Rozpor s územním plánem obce Hojovice** **Připomínka č. 97 - 6.10.6 Rozpor s územním plánem obce Mnich** **Připomínka č. 98 - 6.10.7 Rozpor s územním plánem obce Černovice** **Připomínka č. 99 - 6.10.8 Nevyhodnocené dopady akceleračních oblastí na územní plánování a výkon samosprávy, absence metodiky** **7.1 Absence řádného hodnocení kumulativních a synergických vlivů** **Připomínka č. 100 - 7.1.1 Absence komplexního regionálního hodnocení kumulativních a synergických vlivů** **Připomínka č. 101 - 7.1.2 Kumulativní hlukové zatížení, vibrace a synergické působení více větrných parků** **Připomínka č. 102 - 7.1.3 Kumulativní vizuální dopady, světelné efekty a industrializace krajiny** **Připomínka č. 103 - 7.1.4 Kumulativní psychosociální dopady a omezení rozvoje obcí** **Připomínka č. 104 - 7.1.5 Kumulativní ekologické dopady, fragmentace krajiny a migrační bariéry** **7.2 Nepřípustné odkládání a přenášení posouzení vlivů do navazujících fází rozhodování** **Připomínka č. 105 - 7.2.1 Nepřípustné odkládání podstatných vlivů do navazujících řízení** **Připomínka č. 106 - 7.2.2 Rozpor s principem prevence a účelem strategického posuzování vlivů na životní prostředí** **Připomínka č. 107 - 7.2.3 Nepřípustné přenášení kumulativních a synergických vlivů do individuálních EIA** **Připomínka č. 108 - 7.2.4 Omezení účinné participace veřejnosti a dotčených obcí** **7.3 Nepřezkoumatelnost Dokumentace SEA i návrhu územního opatření** **Připomínka č. 109 - 7.3.1 Nepřezkoumatelnost z důvodu vysoké míry modelovosti a neurčitosti záměru** **Připomínka č. 110 - 7.3.2 Nejistota modelových scénářů a absence preventivního přístupu** **Připomínka č. 111 - 7.3.3 Nepřezkoumatelnost kumulativních a synergických vlivů při neznámých parametrech budoucí výstavby** **Připomínka č. 112 - 7.3.4 Neurčitost technických parametrů a nemožnost objektivního posouzení vlivů na krajinu a veřejné zdraví** **Připomínka č. 113 - 7.3.5 Absence modelu výstavby VTE** **7.4 Nedostatečnost podmínek a zmírňujících opatření**	

Poř.č.	Připomínkové místo	Číslo jednací	Článek	AO	Připomínka	Vyhodnocení
					Připomínka č. 114 - 7.4.1 Nedostatečně konkrétní a nevynutitelné zmírňující opatření **Připomínka č. 115 - 7.4.2 Absence metodiky hodnocení účinnosti mitigací a nepřezkoumatelnost bodového systému** **Připomínka č. 116 - 7.4.3 Nedostatečně prokázaná účinnost opatření pro ochranu biodiverzity** **Připomínka č. 117 - 7.4.4 Nedostatečnost monitoringu a absence adaptivního managementu** **7.5 Vnitřní rozpory v hodnocení kumulativních a synergických vlivů a nedostatečnost monitoringu** **Připomínka č. 118 - 7.5.1 Vnitřní rozpor mezi identifikovanými riziky a závěrem o přijatelnosti** **Připomínka č. 119 - 7.5.2 Nedostatečné hodnocení kumulativních a synergických vlivů** **Připomínka č. 120 - 7.5.3 Absence hodnocení dlouhodobého vývoje území** **Připomínka č. 121 - 7.5.4 Nedostatečnost monitoringu a nepřípustné přenášení nejistot do budoucna** **7.6 Absence variantního řešení a minimalizace konfliktů v území** **Připomínka č. 122 - 7.6.1 Absence skutečného variantního řešení** **Připomínka č. 123 - 7.6.2 Rozpor s principem minimalizace územních konfliktů** **Připomínka č. 124 - 7.6.3 Nedostatečné prostorové a koncepční porovnání variant** **Připomínka č. 125 - 7.6.4 Absence transparentního prostorového hodnocení konfliktnosti území** **Připomínka č. 126 - 7.6.5 Nedostatečné odůvodnění výběru AOV47 – Bukovec** **7.7 Rozpor dokumentace SEA a návrhu územního opatření s odbornými podklady krajů v oblasti územního plánování** **Připomínka č. 127 - 7.7.1 Rozpor se ZUR Jihočeského kraje a souvisejícími dokumenty** **Připomínka č. 128 - 7.7.2 Rozpor s platným usnesením zastupitelstva kraje Vysočina** **Připomínka č. 129 - 7.7.3 Rozpor se Strategií ochrany krajinného rázu kraje Vysočina a její revizi z roku 2024** **Připomínka č. 130 - 7.7.4 Nerovný a netransparentní přístup při zohlednění územně plánovacích podkladů krajů** **7.8 Netransparentní a nepřezkoumatelná klasifikace dokumentace SEA v návrhu územního opatření** **Připomínka č. 131 - 7.8.1 Absence konkrétní metodiky klasifikace SEA, přičemž hodnocení je proto nepřezkoumatelné, netransparentní a neumožňuje ověřit, zda byly jednotlivé vlivy vyhodnoceny objektivně, konzistentně a reprodukovatelně.** **Připomínka č. 132 - 7.8.2 Neobjektivita hodnocení SEA** **Připomínka č. 133 - 7.8.3 Rozpor s metodikou a závaznými požadavky na vyhodnocení SEA** **Připomínka č. 134 - 7.9 Absence dostatečných podkladů k hodnocení SEA** **7.10 Rozpor koncepce Změny č. 2 URP a návrhu územního opatření o vymezení AOV 47 Bukovce včetně související dokumentace s politikou krajů v oblasti OZE a reálným stavem rozvoje OZE v krajích. Rozpor s politikou státu v oblasti OZE** **Připomínka č. 135 - 7.10.1 Rozpor s politikou kraje Vysočina a stavem rozvoje OZE v Kraji Vysočina** **Připomínka č. 136 - 7.10.2 Rozpor s politikou Jihočeského kraje a stavem rozvoje OZE v Jihočeském kraji** **Připomínka č. 137 - 7.10.3 Rozpor s energetickou politikou a strategií ČR** **Připomínka č. 138 - 7.11. Neúplné publikované informace pořizovatelem Změny č. 2 URP ČR** **Připomínka č. 139 - 7.12. Provedení průzkumů neautorizovanými osobami** **8.1 Koncepčně chybný nástroj územního plánování ve formě změny Územního rozvojového plánu ČR** **Připomínka č. 140 - 8.1.1 Nedostatečné posouzení SEA a koncepčně chybný nástroj územního plánování ve formě změny Územního rozvojového plánu převážně vylučuje EIA** **Připomínka č. 141 - 8.1.2 Rozpor s metodikou Ministerstva životního prostředí i zákonem o urychlení využívání obnovitelných zdrojů energie** **Připomínka č. 142 - 8.1.3 Územní opatření jsou koncipována tak, že plošně a předem deklarují přípustnost rozsáhlých energetických staveb v území**	

					8.2 Nedostatečné odůvodnění výběru lokality a rozpor s deklarovanými kritérii **Připomínka č. 143 - 8.2.1 Rozpor návrhu akceleračních oblastí se zadáním Změny č. 2 ÚRP, zákonem č. 249/2025 Sb. a cíli směrnice RED III** **Připomínka č. 144 - 8.2.2 Nedostatečné odůvodnění výběru lokality a absence transparentního multikriteriálního hodnocení** **Připomínka č. 145 - 8.2.3 Rozpor s principem „least-conflict siting" a nedostatečné zohlednění sociální přijatelnosti** **Připomínka č. 146 - 8.2.4 Nedostatečné vyhodnocení kumulativních krajinných a vizuálních vlivů** **Připomínka č. 147 - 8.2.5 Nedostatečné zohlednění biodiverzity a environmentálních konfliktů při výběru lokalit** **Připomínka č. 148 - 8.2.6 Nejednoznačnost zadání i odůvodnění vymezení jednotlivých oblastí, resp. nevymezení oblastí splňujících kritéria nastavená v zadání, absence kritérií.** **Připomínka č. 149 - 8.2.7 Naplňování cílů v oblasti obnovitelných zdrojů energie musí vycházet z reálného investičního potenciálu území.** **Připomínka č. 150 - 8.2.8 Neefektivita vymezení akcelerační oblasti Bukovec** **Připomínka č. 151 - 8.2.9 Nerovný přístup k vynětí některých akceleračních oblastí z návrhu Změny č. 2 URP** **8.3 Rozpor s Územním rozvojovým plánem České republiky, principem minimalizace dopadů a neprokázání veřejného zájmu** **Připomínka č. 152 - 8.3.1 Rozpor s deklarovanými principy Územního rozvojového plánu České republiky** **Připomínka č. 153 - 8.3.2 Neprokázání proporcionality a převažujícího veřejného zájmu** **Připomínka č. 154 - 8.3.3 Rozpor s deklarovanými klimatickými a environmentálními přínosy** **Připomínka č. 155 - 8.3.4 Vnitřní rozpory mezi deklarovanými cíli ÚRP a konkrétním vymezením AOV47** **8.4 Nepřiměřenost zásahu a neprokázání převahy veřejného zájmu** **Připomínka č. 156 - 8.4.1 Absence objektivního testu proporcionality** **Připomínka č. 157 - 8.4.2 Nepřiměřenost zásahu do krajiny a životního prostředí** **Připomínka č. 158 - 8.4.3 Nepřiměřenost zásahu do kvality života a obytného prostředí** **Připomínka č. 159 - 8.4.4 Nepřiměřenost zásahu do vlastnických práv a pokojného užívání majetku** **Připomínka č. 160 - 8.4.5 Nepřiměřenost zásahu při existenci méně konfliktních alternativ** **Připomínka č. 161 - 8.4.6 Neprokázání převažujícího veřejného zájmu** **Připomínka č. 162 - 9.1 Rozpor se zákonem č. 249/2025 Sb., o urychlení využívání obnovitelných zdrojů energie** **Připomínka č. 163 - 9.2 Rozpor se zákonem č. 100/2001 Sb., o posuzování vlivů na životní prostředí** **Připomínka č. 164 - 9.3 Rozpor se zákonem č. 114/1992 Sb., o ochraně přírody a krajiny** **Připomínka č. 165 - 9.4 Rozpor se zákonem č. 254/2001 Sb., o vodách a o změně některých zákonů (vodní zákon)** **Připomínka č. 166 - 9.5 Rozpor se zákonem č. 334/1992 Sb., o ochraně zemědělského půdního fondu** **Připomínka č. 167 - 9.6 Rozpor se zákonem č. 289/1995 Sb., o lesích a o změně a doplnění některých zákonů (lesní zákon)** **Připomínka č. 168 - 9.7 Rozpor se zákonem č. 258/2000 Sb., o ochraně veřejného zdraví** **Připomínka č. 169 - 9.8 Rozpor se zákonem č. 500/2004 Sb., správní řád** **Připomínka č. 170 - 9.9 Rozpor s principem předběžné opatrnosti** **Připomínka č. 171 - 9.10 Rozpor s principem legitimního očekávání** **Připomínka č. 172 - 9.11. Judikatura Nejvyššího správního soudu ČR** **Připomínka č. 173 - 10.1 Rozpor se směrnicí Evropského parlamentu a Rady 2001/42/ES o posuzování vlivů některých plánů a programů na životní prostředí** **Připomínka č. 174 - 10.2 Rozpor se směrnicí Rady 92/43/EHS o ochraně přírodních stanovišť, volně žijících živočichů a planě rostoucích rostlin (tzv. směrnice o stanovištích)** **Připomínka č. 175 - 10.3 Rozpor se směrnicí Evropského parlamentu a Rady 2011/92/EU o posuzování vlivů některých veřejných a soukromých záměrů na životní prostředí (EIA)** **Připomínka č. 176 - 10.4 Rozpor se směrnicí Evropského parlamentu a Rady (EU) 2023/2413 (RED III)**	

Poř.č.	Připomínkové místo	Číslo jednací	Článek	AO	Připomínka	Vyhodnocení
					Připomínka č. 177 - 10.5 Rozpor s Aarhuskou úmluvou (Úmluva o přístupu k informacím, účasti veřejnosti na rozhodování a přístupu k právní ochraně v záležitostech životního prostředí Sdělení č. 124/2004 Sb. m. s.) **Připomínka č. 178 - 10.6 Rozpor s Evropskou úmluvou o krajině (European Landscape Convention, ETS No. 176)** **11.1. Porušení rovnosti před zákonem** **Připomínka č. 179 - 11.1.1 Porušení rovnosti před zákonem dle čl. 3 odst. 1 Listiny základních práv a svobod** **Připomínka č. 180 - 11.1.2 Porušení čl. 4 odst. 3, 4 Ústavy České republiky** **Připomínka č. 181 - 11.2 Porušení čl. 7 Ústavy České republiky** **Připomínka č. 182 - 11.3 Porušení čl. 6, odst. 1 Ústavy České republiky** **Připomínka č. 183 - 11.4 Porušení čl. 11, odst. 1 Ústavy České republiky** **Připomínka č. 184 - 11.5 Porušení čl. 11, odst. 3 Ústavy České republiky** **Připomínka č. 185 - 11.6 Porušení čl. 12, odst. 1, věta první Ústavy České republiky** **Připomínka č. 186 - 11.7. Porušení čl. 10 Ústavy České republiky** **Připomínka č. 187 - 12.1 Nevhodné použití Změny č.2 Územního rozvojového plánu ČR jako nástroje k dosažení deklarovaného účelu** **Připomínka č. 188 - 12.2 Z odůvodnění návrhu Změny č. 2 Územního rozvojového plánu ČR nevyplývá, proč je nutné do práva na samosprávu zasáhnout.** **Připomínka č. 189 - 12.3 Utajení procesu tvorby návrhu Změny č. 2 Územního rozvojového plánu ČR a protiprávní délka lhůty k vyjádření a nepřípustné omezení účinné participace veřejnosti a obcí** **Připomínka č. 190 - 12.4 Jiné varianty řešení účelu Změny č. URP a s tím související nepřiměřenost zásahu do práva na samosprávu a zvoleného postupu vzhledem k platné legislativě** **Připomínka č. 191 - 12.5 Rozpor s právem EU a se ZOZE a s tím související nepřiměřenost zásahu do práva na samosprávu a zvoleného postupu vzhledem k platné legislativě** **12.6. Nesouhlas dotčených obcí a veřejnosti, místní referendum a hromadná petice** **Připomínka č. 192 - 12.6.1 Jednotný nesouhlas samospráv v akcelerační oblasti č. 47 Bukovec** **Připomínka č. 193 - 12.6.2 Nesouhlas veřejnosti a hromadná petice** **Připomínka č. 194 - 12.7 Nesouhlas krajů, krajských úřadů a Senátu Parlamentu České republiky s vymezováním akceleračních oblastí** **Připomínka č. 195 - 12.8 Sociální polarizace venkovských komunit a narušení komunitní soudržnosti a absence hodnocení sociální přijatelnosti a společenské akceptace návrhu** **Připomínka č. 196 - 12.9 Nepřiměřenost zásahu do práva obcí na samosprávu** **VI. PŘIPOMÍNKY K NEDOSTATKŮM V DOKUMENTACI SEA, NÁVRHU ÚZEMNÍHO OPATŘENÍ O VYMEZENÍ AOV Č. 47 BUKOVEC, NÁVRHU ZMĚNY Č. 2 URP ČR A JEJICH ODŮVODNĚNÍ OHLEDNĚ KONKRÉTNÍCH SLOŽEK ŽIVOTNÍHO PROSTŘEDÍ A DALŠÍCH KONKRÉTNÍCH VLIVŮ** **6.1 Rozpor s ochranou vod, hydrogeologických poměrů a vodních zdrojů** **6.1.1 Nesprávně zjištěný skutkový stav – ochranná pásma vodních zdrojů, zdroje pitné vody, povrchové vody** Citace SEA: *AO protéká Brusník a Hojovický potok.* *AO je vymezena mimo záplavová území a mimo plochy povrchových vod a nevede ke zhoršení odtokových poměrů v území. Nenacházejí se zde ochranná pásma vodních zdrojů. Vlivy na povrchové a podzemní vody mohou nastat jen v době výstavby vlivem havárie vozidel nebo stavebních mechanismů (vliv je statisticky nepravděpodobný), při provozu může potenciálně nastat únik mazadel a trafoolejů – zanedbatelný vliv. Toto bude řešeno v navazujícím řízení zpracováním havarijních plánů, zajištěním sanačních prostředků.* *Podmínky a zmírňující opatření ÚO: Stanovena podmínka na ochranu mokřadů, pramenišť, vodních ploch a toků vyjma nezbytných křížení liniové dopravní a technické infrastruktury s vodním tokem.*	

Poř.č.	Připomínkové místo	Číslo jednací	Článek	AO	Připomínka	Vyhodnocení
					Opatření SEA: Navržené podmínky a zmírňující opatření ÚO řešeny dostatečně, bez dalšího návrhu dle SEA. *Bodově ohodnocený vliv 0* Na základě tohoto tvrzení dokumentace dochází k závěru, že vlivy na podzemní a povrchové vody budou nulové nebo pouze zanedbatelné. Tento závěr a bodové hodnocení jsou ve značném rozporu se skutečným stavem území: a) V území akcelerační oblasti AOV47 se nacházejí evidovaná ochranná pásma vodních zdrojů konkrétně ochranné pásmo evidenčního čísla 00299703 – Drunče, Březina (a i přímo tento chráněný vrt S01) a ochranné pásmo evidenčního čísla 00323810 – Hojovice (studna S), **jejichž podmínky vylučují výstavbu uvažovaného typu staveb** b) dále a v blízkosti hranice AOV Bukovec 47 ochranné pásmo podzemního zdroje vody Vlkosovice č. 00250510 (jímací zářezy), a podzemního zdroje vody Dobešov č. 00196610, která jsou všechna vedena ve státní databázi ochranných pásem vodních zdrojů na portálu voda.gov.cz  *Obr.: Mapový výřez z aplikace ISVS-VODA zobrazující ochranná pásma vodních zdrojů v oblasti AOV47 Bukovec* b) Současně nejsou zohledněny další využívané zdroje pitné vody v Psárově (zdroj pitné vody pro obyvatelstvo uvedený i v nákresu AOV 47) a Bořetíně (zejména stávající obecní vrt o hloubce 50m a vodojem, oboje ve vzdálenosti do 300m od hranice AOV47, dtto plánovaný obecní vrt a přívod k vodojemu) ani závislost obyvatel na individuálních studních. c) Dále se nachází v území dalších asi 10 bezejmenných toků, nejenom výše dva pojmenované potoky, viz příslušné mapy vodni-nadrze-mapa | ISVS Voda d) Dále se v území nachází nejméně 4 vodní nádrže, je jednoduše patrno na mapy.com. e) Dále se přímo v AOV nebo v okolí nachází řada prameniš a mokřadů, viz např. mapy.com. Např. v k.ú. Drunče se nachází cenné rašelinné mokřady a další biotopy.	

Poř.č.	Připomínkové místo	Číslo jednací	Článek	AO	Připomínka	Vyhodnocení
					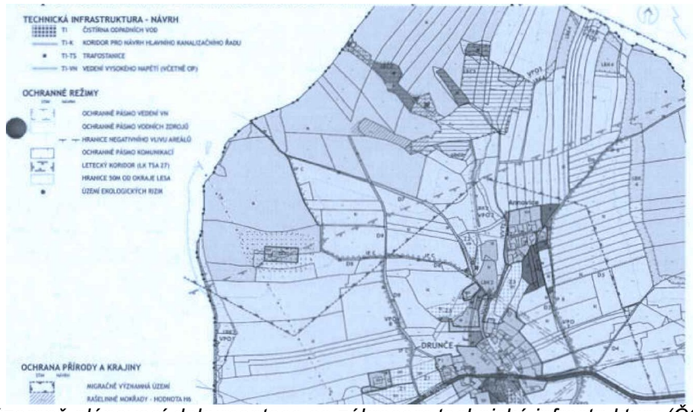 *Obr.: Výřez územně plánovací dokumentace se zákresem technické infrastruktury (ČOV, kanalizace, trafostanice, vedení VN), ochranných režimů a ochrany přírody a krajiny v okolí obce Drunče* Nezohlednění těchto ochranných pásem, zdrojů pitné vody, povrchových toků, povrchových vod, pramenišť a mokřadů znamená, že dokumentace nepracuje s reálnými limity území a podhodnocuje rizika pro podzemní i povrchové vody a vodní zdroje. Takový postup je v rozporu s § 3 zákona č. 500/2004 Sb., správní řád, který ukládá správním orgánům povinnost zjistit skutečný stav věci, o němž nejsou důvodné pochybnosti. Současně je návrh v rozporu se zákonem č. 254/2001 Sb., o vodách a o změně některých zákonů (vodní zákon), který stanoví povinnost chránit podzemní vody, vodní zdroje a jejich ochranná pásma. Dokumentace SEA je proto v této části nepřezkoumatelná, protože vychází z nesprávného skutkového stavu a neobsahuje správné vyhodnocení limitů území. Návrh řešení: Požaduji opravu skutkového stavu v dokumentaci SEA, doplnění ochranných pásem vodních zdrojů do všech podkladů a nové vyhodnocení vlivů na podzemní vody a vodní zdroje. Pokud nebude možné uvedené nedostatky objektivně a přezkoumatelně odstranit, požaduji vypuštění akcelerační oblasti AOV47 – Bukovec a souvisejícího územního opatření z návrhu Změny č. 2 Územního rozvojového plánu ČR. Zdroje: MINISTERSTVO ZEMĚDĚLSTVÍ ČR. Ochranná pásma vodních zdrojů – mapová aplikace [online]. Dostupné z: https://voda.gov.cz/?page=ochranna-pasma-mapa. [cit. 18. 5. 2026]. ČESKÁ REPUBLIKA. Zákon č. 500/2004 Sb., správní řád [online]. Dostupné z: https://www.zakonyprolidi.cz/cs/2004-500. [cit. 18. 5. 2026]. ČESKÁ REPUBLIKA. Zákon č. 254/2001 Sb., o vodách a o změně některých zákonů (vodní zákon) [online]. Dostupné z: https://www.zakonyprolidi.cz/cs/2001-254. [cit. 18. 5. 2026]. **6.1.2 Nepřípustné odkládání posouzení vlivů na vody do navazujících řízení** Dokumentace SEA **neobsahuje vlastní posouzení rizik kontaminace** podzemních vod, havárií ani možných dopadů provozu větrných elektráren na vodní režim území. Posouzení těchto vlivů je odkládáno do budoucích navazujících řízení prostřednictvím havarijních plánů, budoucích technických opatření a dalších podmínek, které mají být řešeny až ve fázi konkrétních záměrů. Dokumentace současně **neobsahuje konkrétní vyhodnocení rizik úniků** technických kapalin, rozsahu možného zasažení podzemních vod ani vyhodnocení dopadů na individuální studny a lokální zdroje pitné vody. **Takový postup neumožňuje objektivně posoudit, zda je navržená akcelerační oblast z hlediska ochrany vodních zdrojů a hydrogeologických poměrů vůbec přípustná již na úrovni SEA.** Takový postup je v rozporu se zákonem č. 100/2001 Sb., o posuzování vlivů na životní prostředí, který vyžaduje vyhodnocení podstatných vlivů návrhu již na úrovni koncepce. Současně je návrh v rozporu s principem prevence a principem předběžné opatrnosti, které vyžadují, aby možná rizika pro životní prostředí byla posouzena před přijetím rozhodnutí, nikoliv až v navazujících řízeních.	

Poř.č.	Připomínkové místo	Číslo jednací	Článek	AO	Připomínka	Vyhodnocení
					Dokumentace SEA je proto v této části nepřezkoumatelná, protože zásadní posouzení vlivů na vody a vodní zdroje nepřípustně přesouvá do budoucích fází přípravy záměru. Návrh řešení: Požaduji doplnění SEA o konkrétní vyhodnocení rizik kontaminace podzemních vod, havárií technických kapalin, dopadů na individuální studny a lokální zdroje pitné vody a o úplné posouzení vlivů na vodní režim území již na úrovni této koncepce. Pokud nebude možné uvedené nedostatky objektivně a přezkoumatelně odstranit, požaduji vypuštění akcelerační oblasti AOV47 – Bukovec a souvisejícího územního opatření z návrhu Změny č. 2 Územního rozvojového plánu ČR. Zdroje: ČESKÁ REPUBLIKA. Zákon č. 100/2001 Sb., o posuzování vlivů na životní prostředí a o změně některých souvisejících zákonů (zákon o posuzování vlivů na životní prostředí) [online]. Dostupné z: https://www.zakonyprolidi.cz/cs/2001-100. [cit. 18. 5. 2026]. **6.1.3 Absence závazných limitů pro zakládání větrných elektráren** Dokumentace SEA ani návrh územního opatření nestanovují konkrétní a závazné limity pro zakládání větrných elektráren z hlediska ochrany podzemních vod a hydrogeologických poměrů území. Územní opatření stanovuje pouze obecný odstup 8 m od vodních toků a neobsahuje žádné specifické hydrogeologické limity pro hlubinné zakládání větrných elektráren. Dokumentace neobsahuje minimální vzdálenosti základových konstrukcí od vodních zdrojů, individuálních studní ani ochranných pásem vodních zdrojů. Současně nejsou stanovena zákazová pásma pro hlubinné zakládání v hydrogeologicky citlivých lokalitách ani podmínky pro omezení zásahů do puklinového horninového prostředí. **Podmínky realizace záměru jsou formulovány pouze obecně a neurčitě, bez konkrétních hydrogeologických omezení a bez vyhodnocení rozsahu možných zásahů do podzemních vodních systémů.** V důsledku toho není možné objektivně posoudit, zda navržené podmínky dostatečně chrání vodní zdroje a hydrogeologickou stabilitu území. Takový postup je v rozporu s požadavky na přezkoumatelnost opatření obecné povahy podle § 172 zákona č. 500/2004 Sb., správní řád, protože návrh nestanovuje dostatečně určité a konkrétní podmínky ochrany vodních zdrojů a hydrogeologických poměrů. Současně je návrh v rozporu se zákonem č. 254/2001 Sb., vodní zákon, který ukládá povinnost chránit podzemní vody a předcházet jejich ohrožení. Dokumentace SEA je proto v této části nepřezkoumatelná a neumožňuje ověřit, zda navržené řešení poskytuje dostatečnou ochranu vodních zdrojů a hydrogeologické stability území. Návrh řešení: Požaduji doplnění konkrétních a závazných limitů pro zakládání větrných elektráren, zejména stanovení minimálních vzdáleností od vodních zdrojů a individuálních studní, vymezení zákazových pásem v hydrogeologicky citlivých lokalitách a stanovení podmínek pro ochranu puklinových kolektorů a podzemních vod. Pokud nebude možné uvedené nedostatky objektivně a přezkoumatelně odstranit, požaduji vypuštění akcelerační oblasti AOV47 – Bukovec a souvisejícího územního opatření z návrhu Změny č. 2 Územního rozvojového plánu ČR. Zdroje: ČESKÁ REPUBLIKA. Zákon č. 500/2004 Sb., správní řád [online]. Dostupné z: https://www.zakonyprolidi.cz/cs/2004-500. [cit. 18. 5. 2026]. ČESKÁ REPUBLIKA. Zákon č. 254/2001 Sb., o vodách a o změně některých zákonů (vodní zákon) [online]. Dostupné z: https://www.zakonyprolidi.cz/cs/2001-254. [cit. 18. 5. 2026]. **6.1.4 Nedostatečné geologické posouzení poddolovaných území** Dokumentace SEA neobsahuje dostatečné geologické a hydrogeologické posouzení poddolovaných území a souvisejících geologických rizik v akcelerační oblasti AOV47 – Bukovec. Dokumentace sice zmiňuje existenci dvou poddolovaných území v katastrálním území Hojovice, neobsahuje však jejich konkrétní geologické ani hydrogeologické vyhodnocení, posouzení stability podloží ani vyhodnocení dopadů zakládání větrných elektráren na tato území. Současně dokumentace neobsahuje odborné posouzení možných dopadů stavebních zásahů na stabilitu horninového prostředí ani vyhodnocení souvisejících hydrogeologických rizik.	

Poř.č.	Připomínkové místo	Číslo jednací	Článek	AO	Připomínka	Vyhodnocení
					V důsledku absence geologického a hydrogeologického posouzení nelze objektivně ověřit, zda realizace větrných elektráren nepovede k nepřiměřeným zásahům do stability podloží a hydrogeologických poměrů území. Odůvodnění Změny č. 2 ÚRP uvádí, že dotčení poddolovaných území bude kompenzováno v rámci souběžně zpracovaného územního opatření. Samotné územní opatření však žádná konkrétní geologická, hydrogeologická ani technická kompenzační opatření pro poddolovaná území nestanovuje a dokumentace současně neobsahuje odborné geologické posouzení těchto rizik. Dokumentace je proto vnitřně rozporná a nepřezkoumatelná. Takový postup je v rozporu s § 3 zákona č. 500/2004 Sb., správní řád, protože skutkový stav území nebyl zjištěn v rozsahu nezbytném pro posouzení možných geologických a hydrogeologických rizik. Současně je dokumentace v rozporu s požadavky na přezkoumatelnost opatření obecné povahy podle § 172 zákona č. 500/2004 Sb., správní řád, protože neobsahuje dostatečné odborné podklady pro posouzení vhodnosti území pro zakládání větrných elektráren. Návrh řešení: Požaduji doplnění geologického průzkumu území, vyhodnocení rozsahu poddolovaných oblastí, posouzení stability podloží a odborné vyhodnocení možných hydrogeologických dopadů zakládání větrných elektráren. Pokud nebude možné uvedené nedostatky objektivně a přezkoumatelně odstranit, požaduji vypuštění akcelerační oblasti AOV47 – Bukovec a souvisejícího územního opatření z návrhu Změny č. 2 Územního rozvojového plánu ČR. Zdroje: ČESKÁ REPUBLIKA. Zákon č. 500/2004 Sb., správní řád [online]. Dostupné z: https://www.zakonyprolidi.cz/cs/2004-500. [cit. 18. 5. 2026]. **6.1.5 Nedostatečné posouzení ochranných pásem vodních zdrojů a individuálních studní** Návrh AOV47 – Bukovec je v rozporu s principem prevence a ochrany vodních zdrojů podle zákona č. 254/2001 Sb., vodní zákon, neboť dokumentace SEA neobsahuje dostatečné hydrogeologické posouzení dopadů na individuální studny, mělké zdroje podzemní vody a ochranná pásma vodních zdrojů. Dokumentace SEA neobsahuje použitelný hydrogeologický průzkum ani modelování proudění podzemních vod ve vztahu k individuálním studnám a lokálním zdrojům pitné vody. Území je přitom charakteristické výskytem mělkých puklinových akviferů, které jsou mimořádně citlivé na zásahy do horninového prostředí. Studie Shapiro a Falcone (2022) potvrzuje, že mělké puklinové akvifery a individuální venkovské zdroje vody vykazují vysokou zranitelnost vůči lokálním změnám infiltrace, proudění podzemních vod a kontaminaci. Studie Lee et al. (2020) dále potvrzuje vysokou citlivost individuálních studní na lokální hydrogeologické podmínky, infiltrační procesy a změny kvality podzemních vod. Výzkum Al-Muqdadi a Merkel (2012) současně upozorňuje, že proudění podzemních vod v puklinových systémech je soustředěno pouze do omezeného počtu hydraulicky aktivních zón, které mohou být citlivé i na lokální stavební zásahy. Studie Kozar et al. (2025) dále potvrzuje, že hydrogeologické poměry puklinových akviferů jsou velmi citlivé na mechanické zásahy a změny napětí v horninovém prostředí. Dokumentace SEA současně neobsahuje vyhodnocení možných dopadů na vydatnost individuálních studní ani posouzení rizik pro lokální zdroje pitné vody. V této části je proto dokumentace nepřezkoumatelná, protože neumožňuje objektivně vyhodnotit možné dopady návrhu na hydrogeologickou stabilitu území a zásobování obyvatel pitnou vodou. Návrh řešení: Požaduji doplnění použitelného hydrogeologického průzkumu, modelování proudění podzemních vod, vyhodnocení dopadů na individuální studny a ochranná pásma vodních zdrojů, posouzení rizik změn vydatnosti a kvality podzemních vod a doplnění kumulativního hodnocení hydrogeologických dopadů celé akcelerační oblasti. Pokud nebude možné uvedené nedostatky objektivně a přezkoumatelně odstranit, požaduji vypuštění akcelerační oblasti AOV47 – Bukovec a souvisejícího územního opatření z návrhu Změny č. 2 Územního rozvojového plánu ČR.	

<table>
<tr><th>Poř.č.</th><th>Připomínkové místo</th><th>Číslo jednací</th><th>Článek</th><th>AO</th><th>Připomínka</th><th>Vyhodnocení</th></tr>
<tr><td></td><td></td><td></td><td></td><td></td><td>Zdroje: SHAPIRO, A. M. a FALCONE, J. A. Mapping Areas of Groundwater Susceptible to Transient Contamination Events from Rapid Infiltration into Shallow Fractured-Rock Aquifers [online]. USGS, 2022. Dostupné z: https://pubs.usgs.gov/publication/ofr20221093/full. [cit. 15. 5. 2026]. LEE, D. et al. Private Wells and Rural Health: Groundwater Contaminants of Emerging Concern [online]. 2020. Dostupné z: https://pubmed.ncbi.nlm.nih.gov/31994010/. [cit. 15. 5. 2026]. AL-MUQDADI, Sameh W. a MERKEL, Broder J. Interpretation of Groundwater Flow into Fractured Aquifer [online]. 2012. Dostupné z: https://www.researchgate.net/publication/258652997_Interpretation_of_Groundwater_Flow_into_Fractured_Aquifer. [cit. 15. 5. 2026]. KOZAR, M. D. et al. Factors affecting the distribution of water-bearing fractures in bedrock aquifers [online]. USGS Scientific Investigations Report, 2025. Dostupné z: https://pubs.usgs.gov/sir/2025/5044/sir20255044.pdf. [cit. 15. 5. 2026]. <u>6.1.6 Rizika zásahů do puklinových kolektorů a změn proudění podzemních vod</u> Z dostupných podkladů dále vyplývá, že území akcelerační oblasti je tvořeno horninovým prostředím s puklinovou propustností, které je z hlediska hydrogeologie extrémně citlivé na zásahy do horninového masivu. V takovém prostředí nelze vyloučit, že realizace rozsáhlých základových konstrukcí větrných elektráren, včetně betonových základů a souvisejících stavebních zásahů, povede ke změně proudění podzemních vod a k narušení hydrogeologických poměrů v území. Tento aspekt nebyl v dokumentaci vůbec vyhodnocen, přestože se jedná o území s výskytem vodních zdrojů a ochranných pásem. V případě puklinového prostředí přitom může mít zásah lokálního charakteru plošné dopady, včetně ovlivnění vydatnosti zdrojů podzemních vod. Celá lokalita AOV47 byla z hlediska záměru hodnocena Ministerstvem životního prostředí, přičemž ohledně ochrany podzemních vod došlo hodnocení k následujícímu výsledku, viz citace: Komplexní analýza k.ú. Bořetín Faktor Hodnocení citlivosti Hlavní argument Podzemní vody Extrémní Puklinová propustnost krystalinika; riziko ztráty vody ve studnách. Ochrana vod: KRITICKÉ RIZIKO. Komplexní analýza k.ú. Březina Faktor Hodnocení citlivosti Hlavní argument Podzemní vody Extrémní Puklinová propustnost krystalinika a přímé ohrožení studní obyvatel. 1. Environmentální a vodohospodářské limity Ochrana vod: KRITICKÝ LIMIT. Komplexní analýza k.ú. Drunče Faktor Hodnocení citlivosti Hlavní argument Podzemní vody Extrémní Puklinová propustnost podloží; vysoké riziko ztráty vody v obecních studnách. 1. Environmentální a vodohospodářské limity Ochrana vod: KRITICKÉ RIZIKO. Komplexní analýza k.ú. Hojovice Faktor Hodnocení citlivosti Hlavní argument Podzemní vody Vysoká Riziko narušení puklinových kolektorů pitné vody pro obec. Ochrana vod: Vysoké riziko. Komplexní analýza k.ú. Vlkosovice | Faktor	Hodnocení citlivosti	Hlavní argument
Podzemní vody	Extrémní	Puklinová propustnost podloží a přímé ohrožení soukromých studní. | Ochrana vod: KRITICKÝ LIMIT. Komplexní analýza k.ú. Dobešov <table><tr><th>Faktor</th><th>Hodnocení citlivosti</th><th>Hlavní argument</th></tr></table></td><td></td></tr>
</table>

Poř.č.	Připomínkové místo	Číslo jednací	Článek	AO	Připomínka	Vyhodnocení

Podzemní vody	Extrémní	Puklinová propustnost podloží a přímé ohrožení zdrojů pitné vody.

1. Environmentální a vodohospodářské limity
Ochrana vod: KRITICKÝ LIMIT.
Komplexní analýza k. ú. Psárov

Faktor	Hodnocení citlivosti	Hlavní argument
Podzemní vody	Extrémní	Puklinová propustnost podloží a ohrožení zdrojů pitné vody pro obec.

1. Environmentální a vodohospodářské limity
Ochrana vod: KRITICKÝ LIMIT.
Komplexní analýza k. ú. Třiklasovice (obec Psárov)

Faktor	Hodnocení citlivosti	Hlavní argument
Podzemní vody	Extrémní	Puklinová propustnost podloží a ohrožení zdrojů pitné vody pro obec. Riziko ztráty vody ve studních.

1. Environmentální a vodohospodářské limity
Ochrana vod: Toto je kritický bod.
Komplexní analýza k. ú. Chválkov (obec Mnich)

Faktor	Hodnocení citlivosti	Hlavní argument
Podzemní vody	Extrémní	Puklinová propustnost krystalinika; riziko nevratné ztráty vody ve studnách.

1. Environmentální a vodohospodářské limity
Ochrana vod: KRITICKÉ RIZIKO.
Návrh AOV47 – Bukovec je v rozporu s požadavkem řádného vyhodnocení vlivů na životní prostředí, neboť dokumentace SEA nehodnotí rizika hlubinného zakládání větrných elektráren v puklinových horninových prostředích ani možné změny proudění podzemních vod **přičemž s ohledem na parametry AOV 47 dochází extrémnímu riziku ztráty zdrojů pitné vody pro místní obyvatelstvo.**
Dokumentace SEA neobsahuje adekvátní hydrogeologické modelování ani hodnocení kumulativních dopadů hlubinného zakládání více větrných elektráren v rámci celé akcelerační oblasti.
Studie Ofterdinger et al. (2019) potvrzuje, že rozsáhlé základové konstrukce mohou měnit hydraulickou vodivost hornin, směr proudění podzemních vod a narušovat přirozený režim puklinových kolektorů.
Studie Page et al. (2018) současně upozorňují, že rozsáhlé betonové konstrukce mohou významně ovlivňovat hydrogeologické poměry horninového prostředí a lokálně měnit chemismus podzemních vod.
Výzkum Soriano et al. (2020) dále potvrzuje citlivost individuálních vrtů a studní v puklinových akviferech na změny infiltrace a proudění podzemních vod.
Studie Ofterdinger (2019) současně prokazuje, že změny v jedné části puklinového systému mohou ovlivnit širší hydrogeologické poměry a vydatnost vrtů i studní ve větší vzdálenosti od zásahu.
Dokumentace SEA však tyto možné dopady vůbec nevyhodnocuje a neobsahuje žádné podklady umožňující objektivní posouzení hydrogeologických rizik.
Metodické doporučení MŽP (2025) vyžaduje přezkoumatelný a preventivně orientovaný postup vyhodnocení SEA, založený na dostatečných odborných podkladech a identifikaci potenciálních rizik konkrétní lokality. Současně zdůrazňuje, že SEA má plnit funkci účinného nástroje prevence negativních vlivů na životní prostředí.
Dokumentace však opakovaně používá závěry o nulových nebo zanedbatelných vlivech, aniž by byly podloženy podrobným hydrogeologickým modelováním, lokálním hydrogeologickým průzkumem nebo jiným konkrétním odborným vyhodnocením vztahujícím se k řešenému území. V případě podzemních vod je například uváděno, že „vlivy na podzemní vody se předpokládají nulové nebo zanedbatelné", přičemž závěr je odůvodněn zejména malou hloubkou založení VTE a omezeným rozsahem betonáže.

Poř.č.	Připomínkové místo	Číslo jednací	Článek	AO	Připomínka	Vyhodnocení
					Pouhé konstatování malé hloubky založení VTE však samo o sobě nepředstavuje odborný podklad pro vyloučení možných zásahů do proudění podzemních vod, puklinových kolektorů nebo lokálních hydrogeologických vazeb. V situaci, kdy nejsou k dispozici adekvátní podklady umožňující ověření těchto závěrů, měl být v souladu s metodikou a principem prevence uplatněn opatrnější přístup odpovídající míře odborné nejistoty. Dokumentace proto vykazuje rozpor s metodickým požadavkem na přezkoumatelné a preventivní vyhodnocení vlivů. Dokumentace je proto v této části nepřezkoumatelná a neumožňuje ověřit, zda návrh nezpůsobí nepřiměřené zásahy do hydrogeologických poměrů území. Návrh řešení: Požaduji zohlednění výše uvedeného hodnocení extrémní citlivosti oblasti z hlediska ohrožení podzemních vod, doplnění hydrogeologického modelování, posouzení změn proudění podzemních vod, vyhodnocení kumulativních dopadů hlubinného zakládání větrných elektráren, analýzy vlivů na puklinové kolektory a individuální studny a doplnění odborného posouzení hydrogeologické stability území. Pokud nebude možné uvedené nedostatky objektivně a přezkoumatelně odstranit, požaduji vypuštění akcelerační oblasti AOV47 – Bukovec a souvisejícího územního opatření z návrhu Změny č. 2 Územního rozvojového plánu ČR. Zdroje: OFTERDINGER, U. et al. Groundwater in fractured bedrock environments [online]. Geological Society, London, Special Publications, 2019. Dostupné z: https://www.lyellcollection.org/doi/10.1144/SP479-2018-170. [cit. 15. 5. 2026]. PAGE, D. et al. Managed Aquifer Recharge in Sustainable Urban Water Management [online]. Water, 2018. Dostupné z: https://www.mdpi.com/2073-4441/10/3/239. [cit. 15. 5. 2026]. SORIANO, Mario A. et al. Evaluating Domestic Well Vulnerability to Contamination From Rapid Infiltration [online]. Water Resources Research, 2020. Dostupné z: https://agupubs.onlinelibrary.wiley.com/doi/10.1029/2020WR028005. [cit. 15. 5. 2026]. OFTERDINGER, U. et al. Groundwater in Fractured Bedrock Environments: Managing Catchment and Subsurface Resources – an introduction [online]. Geological Society, London, Special Publications, 2019. Dostupné z: https://www.researchgate.net/publication/330944279_Groundwater_in_Fractured_Bedrock_Environments_Managing_Catchment_and_Subsurface_Resources. [cit. 15. 5. 2026]. MINISTERSTVO ŽIVOTNÍHO PROSTŘEDÍ. Metodické doporučení Ministerstva životního prostředí ke zpracování vyhodnocení vlivů na životní prostředí pro územní opatření dle § 8 odst. 2 zákona č. 249/2025 Sb., o urychlení využívání některých obnovitelných zdrojů energie [online]. Praha: Ministerstvo životního prostředí, 2025. Dostupné z: https://portal.cenia.cz/eiasea/dokumenty/dokumentSoubor/2245/Metodick%C3%A9%20doporu%C4%8Den%C3%AD%20M%C5%BDP%20ke%20zpracov%C3%A1n%C3%AD%20vyhodnocen%C3%AD%20SEA%20pro%20%C3%9AO_%20final_15_12_25_pro_zve%C5%99ejn%C4%9Bn%C3%AD_IS_SEA.pdf. [cit. 22. 5. 2026]. **<u>6.1.7 Vibrace, mechanické zatížení a hydrogeologická stabilita území</u>** Dokumentace SEA nehodnotí dopady stavebních vibrací a dlouhodobého mechanického zatížení horninového prostředí způsobeného provozem větrných elektráren. Návrh AOV47 – Bukovec je proto v rozporu s požadavkem úplného a objektivního vyhodnocení vlivů na geologické a hydrogeologické poměry území. Studie Limberger et al. (2021) potvrzuje, že větrné elektrárny vytvářejí dlouhodobé seismické vibrace šířené horninovým prostředím. Výzkum Spangler a Nowack (2022) dále potvrzuje, že průmyslové vibrační zdroje mohou ovlivňovat šíření seismických signálů a mechanické poměry v horninovém prostředí. Tyto vlivy mohou být významné zejména v oblastech s mělkými puklinovými zvodněmi a individuálními studnami závislými na stabilitě lokálních hydrogeologických poměrů. Dokumentace SEA však neobsahuje geologické ani hydrogeologické posouzení přenosu vibrací, hodnocení možných změn puklinových systémů ani posouzení dopadů na stabilitu hydrogeologických poměrů. Dokumentace je proto v této části nepřezkoumatelná a neumožňuje objektivně posoudit možné dopady provozu větrných elektráren na hydrogeologickou stabilitu území. Návrh řešení:	

Poř.č.	Připomínkové místo	Číslo jednací	Článek	AO	Připomínka	Vyhodnocení
					Požaduji doplnění geologického a hydrogeologického posouzení vibrací a mechanického zatížení území, analýzy přenosu seismických vibrací horninovým prostředím, vyhodnocení dopadů na puklinové zvodně a individuální studny a doplnění odborného hodnocení dlouhodobé hydrogeologické stability území. Pokud nebude možné uvedené nedostatky objektivně a přezkoumatelně odstranit, požaduji vypuštění akcelerační oblasti AOV47 – Bukovec a souvisejícího územního opatření z návrhu Změny č. 2 Územního rozvojového plánu ČR. Zdroje: LIMBERGER, F. et al. Seismic radiation from wind turbines: observations and modeling of harmonic signals [online]. Solid Earth Discussions, 2021. Dostupné z: https://se.copernicus.org/preprints/se-2021-21/se-2021-21.pdf. [cit. 15. 5. 2026]. SPANGLER, Mitchell A.; NOWACK, Robert L. Seismic Interferometry Applied to Wind Farm and Other Industrial Sources [online]. Seismological Research Letters, 2022. Dostupné z: https://pubs.geoscienceworld.org/ssa/srl/article/94/1/123/616482/Seismic-Interferometry-Applied-to-Wind-Farm-and. [cit. 15. 5. 2026]. **6.1.8 Riziko kontaminace podzemních vod a havárií technických kapalin** Návrh AOV47 – Bukovec je v rozporu s požadavkem prevence rizik znečištění vod podle zákona č. 254/2001 Sb., vodní zákon, neboť dokumentace SEA nehodnotí rizika kontaminace podzemních vod v případě havárií větrných elektráren nebo úniků provozních kapalin. Dokumentace SEA neobsahuje analýzu havarijních scénářů, posouzení rizik úniku technických kapalin ani hodnocení možných dopadů na individuální zdroje pitné vody. Studie Jain (2023) potvrzuje, že v oblastech s mělkou podzemní vodou a puklinovým podložím existuje zvýšené riziko rychlého transportu kontaminace směrem k individuálním studnám a lokálním zdrojům pitné vody. Dokumentace SEA současně neobsahuje žádné posouzení rozsahu možného zasažení podzemních vod ani vyhodnocení havarijních scénářů v podmínkách puklinových horninových systémů. V této části je proto dokumentace nepřezkoumatelná a neumožňuje objektivně vyhodnotit možné dopady návrhu na kvalitu podzemních vod a bezpečnost lokálních zdrojů pitné vody. Návrh řešení: Požaduji doplnění analýzy havarijních scénářů, posouzení rizik úniku provozních kapalin, vyhodnocení možných dopadů na individuální studny a podzemní vody, doplnění odborného hydrogeologického posouzení transportu kontaminace v puklinových horninových systémech a zpracování preventivních opatření pro ochranu vodních zdrojů. Pokud nebude možné uvedené nedostatky objektivně a přezkoumatelně odstranit, požaduji vypuštění akcelerační oblasti AOV47 – Bukovec a souvisejícího územního opatření z návrhu Změny č. 2 Územního rozvojového plánu ČR. Zdroje: ČESKÁ REPUBLIKA. Zákon č. 254/2001 Sb., o vodách a o změně některých zákonů (vodní zákon) [online]. Dostupné z: https://www.zakonyprolidi.cz/cs/2001-254. [cit. 18. 5. 2026]. JAIN, H. Groundwater vulnerability and risk mitigation [online]. Groundwater for Sustainable Development, 2023. Dostupné z: https://www.sciencedirect.com/science/article/abs/pii/S2352801X23000681. [cit. 15. 5. 2026]. **6.1.9 Retenční schopnost krajiny, infiltrace a kumulativní hydrologické dopady** Dokumentace SEA neobsahuje komplexní posouzení dopadů akcelerační oblasti na retenční schopnost krajiny, infiltrační procesy a hydrologickou stabilitu území při extrémních srážkách. Návrh je proto v rozporu s požadavkem řádného vyhodnocení vlivů na vodní režim krajiny a adaptaci území na klimatickou změnu. Studie Emenhiser (2020) potvrzuje, že zhutnění půdy způsobené stavební technikou významně snižuje infiltrační schopnost krajiny a zvyšuje povrchový odtok vody. Studie USDA (2015) dále potvrzuje, že liniové stavby a lesní komunikace urychlují odvod vody z území, zvyšují erozi a narušují přirozené zasakování srážek. Výzkum Haddad et al. (2015) současně prokazuje, že fragmentace lesních porostů vede ke změnám evapotranspirace, vysychání půdy a oslabení retenční funkce krajiny. Studie Alfieri (2016) potvrzuje, že technicky pozměněná krajina vykazuje rychlejší hydrologickou odezvu a vyšší riziko povodní během extrémních srážek.	

Poř.č.	Připomínkové místo	Číslo jednací	Článek	AO	Připomínka	Vyhodnocení
					Výzkum Wasko et al. (2021) současně potvrzuje narůstající intenzitu extrémních srážkových událostí a zvýšené hydrologické zatížení krajiny. Odborné studie současně potvrzují, že fragmentace krajiny a technické zásahy zvyšují hydrologickou odezvu území a riziko povodní během extrémních srážkových událostí. Dokumentace SEA však neobsahuje kumulativní hydrologické hodnocení celé akcelerační oblasti, posouzení změn infiltrace, hodnocení retenční schopnosti krajiny ani vyhodnocení dopadů klimatické změny na hydrologickou stabilitu území. Dokumentace je proto v této části nepřezkoumatelná a neumožňuje objektivně posoudit dopady návrhu na vodní režim krajiny a doplňování podzemních vod. Návrh řešení: Požaduji doplnění komplexního hydrologického hodnocení celé akcelerační oblasti, posouzení retenční schopnosti krajiny, vyhodnocení infiltračních procesů a změn povrchového odtoku, analýzy kumulativních hydrologických dopadů, posouzení vlivů extrémních srážek a klimatické změny a doplnění návrhu opatření k ochraně vodního režimu území. Pokud nebude možné uvedené nedostatky objektivně a přezkoumatelně odstranit, požaduji vypuštění akcelerační oblasti AOV47 – Bukovec a souvisejícího územního opatření z návrhu Změny č. 2 Územního rozvojového plánu ČR. Zdroje: EMENHISER, C. Post Windfarm Installation Impacts on Soil Properties and Crop Response in the Midwest [online]. Purdue University, 2020. Dostupné z: https://hammer.purdue.edu/articles/thesis/Post_Windfarm_Installation_Impacts_on_Soil_Properties_and_Crop_Response_in_the_Midwest/13353602/files/25741082.pdf. [cit. 15. 5. 2026]. USDA FOREST SERVICE. Effects of Roads on Hydrology and Soil Erosion in Forested Landscapes [online]. 2015. Dostupné z: https://www.fs.usda.gov/rm/pubs/rmrs_gtr336.pdf. [cit. 15. 5. 2026]. HADDAD, Nick M. et al. Habitat Fragmentation and Its Lasting Impact on Earth's Ecosystems [online]. Science Advances, 2015. Dostupné z: https://www.science.org/doi/10.1126/sciadv.1500052. [cit. 15. 5. 2026]. ALFIERI, L. et al. Increasing flood risk under climate change: a pan-European assessment of the benefits of four adaptation strategies [online]. Climatic Change, 2016, roč. 136, s. 507–521. Dostupné z: https://link.springer.com/article/10.1007/s10584-016-1641-1. [cit. 15. 5. 2026]. WASKO, C. et al. Evidence of shorter more extreme rainfalls and increased flood risk under climate change [online]. Journal of Hydrology, 2021. Dostupné z: https://www.sciencedirect.com/science/article/abs/pii/S0022169421010441. [cit. 15. 5. 2026]. **6.1.10 Bagatelizace vlivu stavebních zásahů, zakládání VTE a budování doprovodných staveb a komunikací** **Současně dokumentací SEA je bagatelizován vliv stavebních zásahů, zejména zakládání větrných elektráren, budování doprovodných staveb komunikací.** Citace SEA: *VTE jsou zakládány v malé hloubce pod terénem (2-4 m), s betonáží v malé ploše (cca 400 m2) – z hlediska vlivu na horninové prostředí je vliv hodnocen jako zanedbatelný. AO je vymezena mimo ložiska nerostných surovin a mimo svahové deformace nacházející se v území. V severní části AO poddolovaná území. Vliv je hodnocen jako nulový.* Podmínky a zmírňující opatření ÚO: Vliv zanedbatelný, stanovena podmínka při umisťování záměrů OZE respektovat. Opatření SEA: Bez dalšího návrhu dle SEA. Bodově ohodnocený vliv 0 Oproti tomu citace z textu Územního opatření o stanovení AOV47 (UO): *V místě základů větrné elektrárny a zařízení související infrastruktury nebudou prováděny terénní úpravy, kterými by se původní úroveň terénu zvyšovala o více než 5,0 m* ***nebo snižovala o více než 5,0 m. Podmínka se nevztahuje na případné dočasné terénní úpravy po dobu výstavby větrné elektrárny.*** Tento závěr a bodové hodnocení jsou v rozporu s reálným průběhem výstavby VTE (přičemž v SEA chybí modelový způsob výstavby VTE vysoké 250 m) a jejím vlivem na povrchové i podzemní vody a dále si i vzájemně odporují obsah SEA a UO. V případě základové patky VTE jde až 2000 m3 betonu o váze cca 4000 tun. Nikde není navíc modelován způsob zakládání VTE ani její výstavby, při jejich výšce	

Poř.č.	Připomínkové místo	Číslo jednací	Článek	AO	Připomínka	Vyhodnocení
					je možno očekávat v případě nestabilního podloží zakládání pilotáží do daleko větší hloubky. Výstavba a tlak takového základu nemůže být bez vlivu na povrchové a podzemní vody v místě navíc dokumentace ho nijak nevyhodnocuje. V této souvislosti upozorňujeme na podmínku stanovenou Jihočeským krajem ve svém stanovisku: Záměry OZE a související infrastruktura budou navrženy a provedeny tak, aby nedošlo ke zhoršení odtokových poměrů v území, ke zvýšení erozního odnosu, k soustředění srážkového odtoku do vodních toků, mokřadních a prameništních ploch **ani ke zhoršení jakosti povrchových nebo podzemních vod.** Srážkové vody budou přednostně zasakovány nebo zadržovány v místě jejich vzniku, případně řízeně odváděny způsobem, který nezpůsobí erozi ani negativní ovlivnění vodních a mokřadních biotopů. Návrh řešení: Požaduji doplnění hydrogeologického modelování, posouzení změn proudění podzemních vod, vyhodnocení kumulativních dopadů hlubinného modelového zakládání větrných elektráren, analýzy vlivů na puklinové kolektory a individuální studny a doplnění odborného posouzení hydrogeologické stability území. Pokud nebude možné uvedené nedostatky objektivně a přezkoumatelně odstranit, požaduji vypuštění akcelerační oblasti AOV47 – Bukovec a souvisejícího územního opatření z návrhu Změny č. 2 Územního rozvojového plánu ČR. **<u>6.1.11 Nejednoznačnost mitigační podmínky ohledně snížení terénu</u>** Dále uvedená podmínka 5m snížení terénu se nevztahuje na případné dočasné terénní úpravy po dobu výstavby VTE, **což lze vykládat i tak (a vůbec celý text podmínky), že základy VTE mohou být i hlubší,** což by bylo zcela fatálně negativní pro zachování zdrojů podzemní vody. Nikde není navíc modelován způsob zakládání VTE ani její celkové výstavby, při jejich výšce je možno očekávat v případě nestabilního podloží zakládání pilotáží do daleko větší hloubky. Dokumentace vůbec výslovně neřeší hloubku základů pro VTE o výšce 250m, což je klíčový parametr pro velikost základů takové stavby. Návrh řešení: Požaduji doplnění modelového založení VTE o nejvyšší přípustné výšce 250m a upřesnění omezující podmínky, tak aby byla jednoznačně vyložitelná. Citace SEA: *VTE jsou zakládány v malé hloubce pod terénem (2-4 m), s betonáží v malé ploše (cca 400 m2) – z hlediska vlivu na horninové prostředí je vliv hodnocen jako zanedbatelný. AO je vymezena mimo ložiska nerostných surovin a mimo svahové deformace nacházející se v území. V severní části AO poddolovaná území. Vliv je hodnocen jako nulový.* **Podmínky a zmírňující opatření ÚO:** *Vliv zanedbatelný, stanovena podmínka při umisťování záměrů OZE respektovat.* **Opatření SEA:** *Bez dalšího návrhu dle SEA.* **Bodově ohodnocený vliv 0** Oproti tomu citace z textu Územního opatření o stanovení AOV47 (UO): *V místě základů větrné elektrárny a zařízení související infrastruktury nebudou prováděny terénní úpravy, kterými by se původní úroveň terénu zvyšovala o více než 5,0 m* ***nebo snižovala o více než 5,0 m. Podmínka se nevztahuje na případné dočasné terénní úpravy po dobu výstavby větrné elektrárny.*** Tento závěr a bodové hodnocení jsou v rozporu s reálným průběhem výstavby VTE (přičemž v SEA chybí modelový způsob výstavby VTE vysoké 250 m) a jejím vlivem na povrchové i podzemní vody a dále si i vzájemně odporují obsah SEA a UO. V případě základové patky VTE jde až 2000 m3 betonu o váze cca 4000 tun. Nikde není navíc modelován způsob zakládání VTE ani její výstavby, při jejich výšce je možno očekávat v případě nestabilního podloží zakládání pilotáží do daleko větší hloubky. Výstavba a tlak takového základu nemůže být bez vlivu na povrchové a podzemní vody v místě navíc dokumentace ho nijak nevyhodnocuje. V této souvislosti upozorňujeme na podmínku stanovenou Jihočeským krajem ve svém stanovisku: Záměry OZE a související infrastruktura budou navrženy a provedeny tak, aby nedošlo ke zhoršení odtokových poměrů v území, ke zvýšení erozního odnosu, k soustředění srážkového odtoku do vodních toků, mokřadních a prameništních ploch **ani ke zhoršení jakosti povrchových nebo podzemních vod.** Srážkové vody budou přednostně zasakovány nebo zadržovány v místě jejich vzniku, případně řízeně odváděny způsobem, který nezpůsobí erozi ani negativní ovlivnění vodních a mokřadních biotopů. <u>Návrh řešení:</u>	

Poř.č.	Připomínkové místo	Číslo jednací	Článek	AO	Připomínka	Vyhodnocení
					Požaduji doplnění hydrogeologického modelování, posouzení změn proudění podzemních vod, vyhodnocení kumulativních dopadů hlubinného modelového zakládání větrných elektráren, analýzy vlivů na puklinové kolektory a individuální studny a doplnění odborného posouzení hydrogeologické stability území. Pokud nebude možné uvedené nedostatky objektivně a přezkoumatelně odstranit, požaduji vypuštění akcelerační oblasti AOV47 – Bukovec a souvisejícího územního opatření z návrhu Změny č. 2 Územního rozvojového plánu ČR. **6.1.11 Nejednoznačnost mitigační podmínky ohledně snížení terénu** Dále uvedená podmínka 5m snížení terénu se nevztahuje na případné dočasné terénní úpravy po dobu výstavby VTE, **což lze vykládat i tak (a vůbec celý text podmínky), že základy VTE mohou být i hlubší,** což by bylo zcela fatálně negativní pro zachování zdrojů podzemní vody. Nikde není navíc modelován způsob zakládání VTE ani její celkové výstavby, při jejich výšce je možno očekávat v případě nestabilního podloží zakládání pilotáží do daleko větší hloubky. Dokumentace vůbec výslovně neřeší hloubku základů pro VTE o výšce 250m, což je klíčový parametr pro velikost základů takové stavby. <u>Návrh řešení:</u> Požaduji doplnění modelového založení VTE o nejvyšší přípustné výšce 250m a upřesnění omezující podmínky, tak aby byla jednoznačně vyložitelná. 22 Pokud nebude možné uvedené nedostatky objektivně a přezkoumatelně odstranit, požaduji vypuštění akcelerační oblasti AOV47 – Bukovec a souvisejícího územního opatření z návrhu Změny č. 2 Územního rozvojového plánu ČR. **6.2 Rozpor s ochranou zemědělského půdního fondu (ZPF)** **6.2.1 Nedostatečné vyhodnocení a odůvodnění záborů pozemků zemědělského půdního fondu (ZPF)** V podkladech k akcelerační oblasti AOV47 – Bukovec, zejména ve Vyhodnocení vlivů na udržitelný rozvoj území (SEA) a v územním opatření, není vymezení akcelerační oblasti dostatečně odůvodněno z hlediska ochrany zemědělského půdního fondu. Dokumentace SEA uvádí, že v území jsou zastoupeny půdy všech pěti tříd ochrany a že největší podíl záboru připadá na půdy I. třídy ochrany. Současně však konstatuje, že s ohledem na „velmi nízký rozsah záborů ve vyšší třídě ochrany" není problematika dále řešena. Takový závěr je nedostatečný a nepřezkoumatelný, neboť právě půdy I. a II. třídy ochrany představují nejcennější zemědělskou půdu požívající nejvyšší zákonnou ochranu. **Akcelerační oblast má rozlohu přibližně 11,8 km², přičemž zemědělský půdní fond tvoří přibližně 48,32 % území.** Odhadovaný zábor půdy činí 3,98 ha, z toho 2,31 ha připadá na půdy I. třídy ochrany, 0,10 ha na půdy II. třídy ochrany, 1,13 ha na půdy III. třídy ochrany, 0,09 ha na půdy IV. třídy ochrany a 0,35 ha na půdy V. třídy ochrany. **Přesto SEA hodnotí vliv pouze jako „mírně negativní" a bez dalšího jej uzavírá bodovým hodnocením -1.** Dokumentace současně neobsahuje konkrétní odůvodnění, proč je nezbytné využít právě půdy nejvyšší bonity, ani neprokazuje, že byly vyhodnoceny méně konfliktní varianty umístění záměrů, například využití brownfieldů nebo jiných antropogenně narušených území. Chybí tak prokazatelné vyhodnocení variant a proporcionality zásahu do ZPF. SEA dále bagatelizuje dopady tvrzením, že „uplatnění AO nebude mít vliv na ekologické funkce půdy", ačkoliv samotná dokumentace současně připouští trvalé zábory půdy pro větrné elektrárny, komunikace, rozvodny, manipulační plochy, bateriová úložiště a další doprovodnou infrastrukturu. Tyto zásahy přitom vedou k utužení půdy, změně vodního režimu, narušení půdní struktury a omezení produkčních i ekologických funkcí půdy. Územní opatření pouze obecně stanoví, že nesmí dojít k poškození protierozních opatření a funkčních melioraci, avšak dokumentace neobsahuje konkrétní identifikaci melioračních systémů ani jejich technického stavu. Není proto zřejmé, jak bude ochrana těchto systémů reálně zajištěna. Nelze tak vyloučit jejich poškození, narušení odtokových poměrů ani následné zhoršení retenční schopnosti území. Dokumentace současně připouští, že zábory půdy pro větrné elektrárny a doprovodnou infrastrukturu budou z hlediska bezpečnosti považovány za trvalé. SEA však nehodnotí nevratnost těchto zásahů ani dlouhodobou ztrátu produkčních funkcí půdy. Vzhledem k charakteru území jako leso-zemědělské krajiny a absenci odpovídající dopravní infrastruktury lze současně očekávat potřebu budování nových přístupových komunikací, rozsáhlých	

Poř.č.	Připomínkové místo	Číslo jednací	Článek	AO	Připomínka	Vyhodnocení
					terénních úprav a dalších zásahů do krajiny, které mohou vést k dalším záborům půdy a fragmentaci zemědělsky využívaného území. Tyto dopady však nejsou v dokumentaci dostatečně vyhodnoceny. Dokumentace SEA současně neprokazuje, že byly systematicky preferovány varianty s nižšími dopady na půdu a zemědělský půdní fond. Neobsahuje objektivní porovnání alternativních méně konfliktních variant, nehodnotí možnosti využití již antropogenně zatížených území a neprokazuje, že zásahy do půdního fondu byly minimalizovány na nezbytný rozsah. Strategie Evropské unie EU Soil Strategy for 2030 (2021) přitom potvrzuje, že půda představuje nenahraditelný přírodní zdroj zásadního významu pro potravinovou bezpečnost, biodiverzitu, retenční schopnost krajiny a klimatickou stabilitu. Dokumentace SEA však neprokazuje, že ochrana půdy byla při výběru lokalit skutečně prioritou. Strategie EU současně zdůrazňuje význam ochrany půdy pro dlouhodobou potravinovou bezpečnost a odolnost krajiny vůči klimatické změně. Závěr SEA, podle něhož je vliv na zemědělský půdní fond pouze mírně negativní, proto neodpovídá skutečnému významu dotčených půd ani požadavkům na ochranu zemědělského půdního fondu. **Takový postup je v rozporu zejména se zákonem č. 334/1992 Sb., o ochraně zemědělského půdního fondu, který ukládá povinnost chránit zemědělskou půdu, zejména půdy nejvyšších tříd ochrany, a odůvodňovat zásahy do nich pouze ve veřejném zájmu a v nezbytném rozsahu.** Podle § 4 zákona č. 334/1992 Sb. je nutné při územně plánovací činnosti přednostně chránit zemědělskou půdu I. a II. třídy ochrany a odnímat ji pouze v nezbytných případech veřejného zájmu, pokud neexistuje jiné vhodné řešení. Současně je návrh v rozporu se směrnicí Evropského parlamentu a Rady 2001/42/ES, která požaduje hodnocení rozumných alternativ řešení a dostatečné vyhodnocení vlivů na půdu a krajinu. Dokumentace SEA je proto v této části nepřezkoumatelná. Návrh řešení: Požaduji doplnění dokumentace o podrobné, objektivní a přezkoumatelné vyhodnocení dopadů akcelerační oblasti AOV47 – Bukovec na zemědělský půdní fond, zejména na půdy I. a II. třídy ochrany, včetně konkrétního zdůvodnění nezbytnosti jejich záboru. Současně požaduji doplnění transparentního variantního posouzení, které prokáže, zda byly vyhodnoceny méně konfliktní lokality, zejména brownfieldy a jiná antropogenně narušená území, a objektivně prokáže minimalizaci záborů zemědělského půdního fondu. Dokumentace musí rovněž obsahovat podrobné vyhodnocení skutečných a kumulativních záborů půdy, včetně doprovodné infrastruktury, manipulačních ploch, přístupových komunikací a technického zázemí. Požaduji také doplnění konkrétní identifikace melioračních systémů a protierozních opatření v území a vyhodnocení rizik jejich poškození. Dokumentace musí dále přezkoumatelným způsobem vyhodnotit dopady na ekologické funkce půdy, vodní režim a retenční schopnost krajiny a stanovit konkrétní opatření k minimalizaci zásahů do zemědělského půdního fondu, zejména do půd nejvyšších tříd ochrany. Pokud nebude možné uvedené nedostatky objektivně a přezkoumatelně odstranit, požaduji vypuštění akcelerační oblasti AOV47 – Bukovec a souvisejícího územního opatření z návrhu Změny č. 2 Územního rozvojového plánu ČR. Zdroje: EVROPSKÁ KOMISE. EU Soil Strategy for 2030 – Reaping the benefits of healthy soils for people, food, nature and climate [online]. Brussels: European Commission, 2021. Dostupné z: https://eur-lex.europa.eu/legal-content/EN/TXT/?uri=celex%3A52021DC0699. [cit. 18. 5. 2026]. ČESKO. Zákon č. 334/1992 Sb., o ochraně zemědělského půdního fondu, ve znění pozdějších předpisů [online]. Zákony pro lidi. Dostupné z: https://www.zakonyprolidi.cz/cs/1992-334. [cit. 18. 5. 2026]. EVROPSKÝ PARLAMENT A RADA EVROPSKÉ UNIE. Směrnice Evropského parlamentu a Rady 2001/42/ES ze dne 27. června 2001 o posuzování vlivů některých plánů a programů na životní prostředí [online]. EUR-Lex. Dostupné z: https://eur-lex.europa.eu/legal-content/CS/TXT/?uri=CELEX%3A32001L0042. [cit. 18. 5. 2026]. **<u>6.2.2 Riziko zhutnění půdy a poškození melioračních systémů</u>** Dokumentace SEA neobsahuje dostatečné posouzení rizik zhutnění půdy způsobeného stavební technikou, budováním přístupových komunikací, manipulačních ploch a provozem těžké mechanizace související s výstavbou a provozem větrných elektráren. **SEA současně dostatečně neposuzuje dopady technických zásahů na půdní strukturu, půdní pórovitost a infiltrační schopnost půdy. Dokumentace nehodnotí dlouhodobé změny fyzikálních vlastností půdy ani jejich dopady na zemědělské využití území.**	

Poř.č.	Připomínkové místo	Číslo jednací	Článek	AO	Připomínka	Vyhodnocení
					Dokumentace sice uvádí, že budou zachována funkční meliorační zařízení a že nesmí dojít k poškození protierozních opatření, neobsahuje však konkrétní identifikaci meliračních systémů, jejich technického stavu ani způsob jejich ochrany během výstavby a provozu větrných elektráren. Není proto zřejmé, jak bude v praxi zabráněno poškození drenážních systémů a narušení odvodnění zemědělských pozemků. Riziko poškození melioraci je přitom zvýšené zejména vzhledem k předpokládanému využití těžké stavební techniky, rozsáhlým zemním pracím, budování komunikací a hlubinným základům větrných elektráren. Poškození meliračních systémů může vést ke zhoršení infiltrační schopnosti půdy, lokálnímu zamokření pozemků a omezení produkční schopnosti zemědělské půdy. Studie EMENHISER (2020) potvrzuje, že zhutnění půdy způsobené výstavbou větrných elektráren významně mění fyzikální vlastnosti půdy a snižuje její infiltrační schopnost. Dokumentace SEA však tyto dlouhodobé změny půdních vlastností nehodnotí a neobsahuje ani posouzení možných dopadů poškození meliračních systémů na funkčnost zemědělské půdy. Dokumentace je proto v této části nepřezkoumatelná a neumožňuje objektivně posoudit skutečné dopady návrhu na půdní strukturu, infiltrační schopnost půdy a funkčnost meliračních systémů. Takový postup je v rozporu s principem ochrany půdy a prevence degradace krajiny. Současně je návrh v rozporu se zákonem č. 334/1992 Sb., o ochraně zemědělského půdního fondu, který ukládá povinnost chránit půdu a její produkční i ekologické funkce. Dokumentace SEA je proto v této části nepřezkoumatelná. Návrh řešení: Požaduji doplnění podrobného posouzení rizik zhutnění půdy, vyhodnocení změn půdní struktury a infiltrační schopnosti půdy a posouzení dopadů těchto změn na zemědělské využití území. Současně požaduji doplnění konkrétní identifikace meliračních systémů v území, vyhodnocení rizik jejich poškození a stanovení jednoznačných technických opatření k jejich ochraně během výstavby i provozu větrných elektráren. Dokumentace musí dále obsahovat vyhodnocení dopadů možného narušení melioraci na funkčnost zemědělské půdy a hospodaření v území. Pokud nebude možné uvedené nedostatky objektivně a přezkoumatelně odstranit, požaduji vypuštění akcelerační oblasti AOV47 – Bukovec a souvisejícího územního opatření z návrhu Změny č. 2 Územního rozvojového plánu ČR. Zdroje: EMENHISER, C. Post Windfarm Installation Impacts on Soil Properties and Crop Response in the Midwest [online]. Purdue University, 2020. Dostupné z: https://docs.lib.purdue.edu/dissertations/AAI30504673/. [cit. 15. 5. 2026]. ČESKO. Zákon č. 334/1992 Sb., o ochraně zemědělského půdního fondu, ve znění pozdějších předpisů [online]. Zákony pro lidi. Dostupné z: https://www.zakonyprolidi.cz/cs/1992-334. [cit. 18. 5. 2026]. **6.2.3 Neprovoditelnost a nepřezkoumatelnost podmínky vypínání větrných elektráren při zemědělských pracích** Dokument „Opatření obecné povahy pro akcelerační oblast AOV47 Bukovec" v části 3.2 písm. a) stanoví povinnost vypínání větrných elektráren ve dnech orby a sklizně a po pět následujících kalendářních dnů na pozemcích do vzdálenosti 1000 metrů od stožáru větrné elektrárny. Odůvodnění opatření současně uvádí, že důvodem této podmínky je ochrana zvláště chráněných druhů ptáků, zejména motáka pilicha a křepelky polní, u nichž zemědělské práce zvyšují riziko střetů s větrnými elektrárnami. Podmínka vypínání větrných elektráren při orbě a sklizni je uvedena v dokumentu „Opatření obecné povahy pro akcelerační oblast AOV47 Bukovec", v části 3.2 písm. a). Dokument stanoví, že provozovatel větrné elektrárny musí zajistit vypnutí elektrárny ve dnech orby a sklizně a po pět následujících kalendářních dnů na pozemcích do vzdálenosti 1000 metrů od stožáru větrné elektrárny. **Takto formulovaná podmínka je však velmi obtížně kontrolovatelná a prakticky téměř nevymahatelná. Není stanoveno, kdo bude provozovateli oznamovat termíny orby a sklizně, jak bude evidence těchto prací vedena ani kdo bude kontrolovat, zda byla elektrárna skutečně vypnuta. Dokument zároveň neurčuje, co přesně se považuje za „orbu" a „sklizeň", zda se opatření vztahuje také na podmítku, mulčování, sečení nebo další zemědělské zásahy. Není ani popsáno, jak bude určována vzdálenost 1000 metrů nebo jak bude řešena situace, kdy v okolí hospodaří více různých zemědělců.** V zemědělské krajině přitom probíhají práce opakovaně během celého roku a často operativně podle počasí.	

Poř.č.	Připomínkové místo	Číslo jednací	Článek	AO	Připomínka	Vyhodnocení
					Doslovné uplatnění této podmínky by mohlo znamenat opakované a dlouhodobé odstávky větrných elektráren, případně situaci, kdy podmínka nebude fakticky dodržována, protože její kontrola nebude reálně možná. Tato podmínka neřeší, jakým způsobem má být provozovatel o těchto činnostech informován ani kdo odpovídá za případné nesplnění povinnosti. Není zřejmé, zda má povinnost informovat provozovatele větrné elektrárny zemědělský hospodář, vlastník pozemku nebo jiný subjekt, ani jakým způsobem a v jakém časovém předstihu má být tato informace předávána. Současně není jednoznačné, zda se podmínka vztahuje pouze na orbu, nebo i na další způsoby zpracování půdy, jako je podmítka, diskování či bezorebné technologie, které mohou mít obdobný vliv na výskyt ptáků. Takto formulovaná podmínka je proto obtížně aplikovatelná i kontrolovatelná a bylo by vhodné buď přesněji vymezit dotčené činnosti, mechanismus informování provozovatele a odpovědnost jednotlivých subjektů, nebo podmínku formulovat obecnějším a jednoznačně vykonatelným způsobem. **Současně je třeba uvést, že takto formulovaná podmínka fakticky předpokládá vznik povinnosti na straně zemědělských subjektů, které nejsou adresáty dotčeného správního aktu a jejichž právní postavení není tímto aktem přímo regulováno. Podmínka však nemůže bez výslovného zákonného zmocnění ukládat povinnosti třetím osobám, které nejsou účastníky řízení ani nositeli práv a povinností vyplývajících z tohoto rozhodnutí.** Zároveň nelze presumovat, že by tyto subjekty byly povinny aktivně organizovat či přizpůsobovat své hospodaření ve prospěch provozovatele větrné elektrárny, pokud k tomu neexistuje zákonný nebo smluvní důvod. V prostředí akcelerační oblasti, kde může působit více nezávislých zemědělských subjektů, navíc nelze předpokládat jednotné plánování hospodaření ani předvídatelnost termínů jednotlivých činností. Podmínka přitom neobsahuje žádný právní ani faktický mechanismus, který by určoval, kdo má povinnost provozovatele větrné elektrárny informovat o plánovaných zemědělských pracích, jakým způsobem a v jakém časovém předstihu. Není tedy zřejmé, z jakého právního titulu by měla povinnost informování na straně zemědělských hospodářů vznikat, ani jak by měla být vynucována v případě více subjektů působících v daném území. Podmínka je v rozporu s požadavkem určitelnosti, srozumitelnosti a přezkoumatelnosti opatření obecné povahy podle správního řádu. Podmínky stanovené správním aktem musí být jednoznačné, objektivně ověřitelné a vykonatelné. V tomto případě však podmínka obsahuje neurčité pojmy a neobsahuje mechanismus kontroly ani vyhodnocení plnění. Současně tato podmínka sama potvrzuje existenci významného rizika mortality ptáků při zemědělských pracích v okolí větrných elektráren. Dokument tím nepřímo potvrzuje, že lokalita je z hlediska ochrany avifauny konfliktní a že riziko střetů ptáků s rotory je natolik významné, že vyžaduje opakované provozní odstávky. Návrh řešení: Požaduji doplnění výše uvedené podmínky o způsoby zemědělských prací a zpracování půdy, dále adresáty dotčeného správního aktu, určení výše uvedené vzdálenosti 1.000m, organizační pravidla plnění podmínky, způsob předávání informací, systém kontroly včetně kontrolního subjektu. Pokud nebude možné uvedené nedostatky objektivně a přezkoumatelně odstranit, požaduji vypuštění akcelerační oblasti AOV47 – Bukovec a souvisejícího územního opatření z návrhu Změny č. 2 Územního rozvojového plánu ČR. Odborné agronomické podklady Výzkumného ústavu zemědělské techniky (2014) potvrzují, že zemědělské práce na orné půdě probíhají opakovaně během celého roku a zahrnují široké spektrum mechanizovaných zásahů, nikoli pouze samotnou orbu a sklizeň. Metodika současně uvádí, že vícenásobné přejezdy při zpracování půdy, zakládání, ošetřování a sklizni plodin mohou postihnout až 100 % celkové plochy povrchu pole a probíhají operativně podle počasí a aktuálních agrotechnických podmínek. Doslovné uplatnění této podmínky by proto mohlo znamenat opakované a dlouhodobé odstávky větrných elektráren během významné části roku, přičemž dokumentace nijak nedokládá, že jsou takové odstávky technicky, organizačně ani ekonomicky realizovatelné v podmínkách běžně obhospodařované krajiny. Současně tato podmínka sama potvrzuje existenci významného rizika mortality ptáků při zemědělských pracích v okolí větrných elektráren. Dokument tím nepřímo potvrzuje, že lokalita je z hlediska ochrany avifauny konfliktní a že riziko střetů ptáků s rotory je natolik významné, že vyžaduje opakované provozní odstávky. Návrh je proto v rozporu s požadavkem určitelnosti, srozumitelnosti a přezkoumatelnosti opatření obecné povahy podle správního řádu, protože podmínky stanovené správním aktem musí být jednoznačné, objektivně ověřitelné a vykonatelné.	

Poř.č.	Připomínkové místo	Číslo jednací	Článek	AO	Připomínka	Vyhodnocení
					Dokumentace je proto v této části nepřezkoumatelná a neprokazuje reálnou proveditelnost ani kontrolovatelnost navrženého opatření. Návrh řešení: Požaduji doplnění jednoznačně kontrolovatelného mechanismu evidence, oznamování a kontroly zemědělských prací, přesné vymezení všech typů zemědělských zásahů, kterých se podmínka týká, doložení technické, organizační a ekonomické realizovatelnosti opakovaných odstávek větrných elektráren a doplnění odborného vyhodnocení skutečných rizik mortality ptáků při běžném zemědělském hospodaření. Současně požaduji vyřazení zemědělsky využívaných pozemků z akcelerační oblasti AOV47 – Bukovec. Pokud nebude možné uvedené nedostatky objektivně a přezkoumatelně odstranit, požaduji vypuštění akcelerační oblasti AOV47 – Bukovec a souvisejícího územního opatření z návrhu Změny č. 2 Územního rozvojového plánu ČR. Zdroj: KOVAŘÍČEK, Pavel et al. Systém hospodaření s cílem omezit nežádoucí zhutnění půdy a zvýšit propustnost půdy pro vodu [online]. Praha: Výzkumný ústav zemědělské techniky, v.v.i., 2014. Uplatněná certifikovaná metodika. Dostupné z: https://mze.gov.cz/public/portal/mze/-q330049---CcjEZFcJ/system-hospodareni-s-cilem-omezit. [cit. 15. 5. 2026]. **6.2.4 Nevratnost záborů zemědělského půdního fondu a absence rekultivační strategie** Dokumentace SEA ani související územní opatření neobsahují dostatečné a přezkoumatelné řešení dlouhodobých a nevratných dopadů výstavby větrných elektráren na zemědělský půdní fond a půdní prostředí. Dokumentace sice uvádí, že zábor půdy je vyhodnocován jako dočasný a že „po 30 letech je stanovena rekultivace", neobsahuje však žádné konkrétní technické řešení odstranění staveb ani obnovy půdy po ukončení životnosti větrných elektráren. SEA ani územní opatření neuvádějí, v jakém rozsahu budou odstraňovány hlubinné betonové základy větrných elektráren, zda budou odstraněny podzemní kabelové trasy, jak bude řešena sanace zhutněných přístupových komunikací a manipulačních ploch, jakým způsobem bude obnovena původní půdní struktura, ani zda bude možné obnovit původní produkční a ekologické funkce půdy. Dokumentace současně připouští rozsáhlé technické zásahy do území, včetně budování komunikací, manipulačních ploch, skladovacích areálů, technické infrastruktury a hlubinných základů větrných elektráren. Územní opatření výslovně připouští realizaci zařízení pro skladování energie, rozsáhlých technických ploch a terénních úprav v okolí větrných elektráren. Současně dokumentace předpokládá rozsáhlé budování dopravní infrastruktury, kdy odhad potřebných komunikací činí přibližně 1000 metrů komunikací na každý 1 km² akcelerační oblasti při předpokládané šířce komunikací přibližně 7 metrů. Dokumentace přitom sama uvádí, že tyto zásahy zahrnují nejen obslužné komunikace, ale také zpevněná prostranství, technické plochy a zařízení pro skladování energie. Přesto dokumentace neobsahuje žádné objektivní posouzení, zda bude po několika desetiletích provozu vůbec možné obnovit původní charakter zemědělské půdy a krajiny. Chybí vyhodnocení dlouhodobé degradace půdního profilu, změn půdní struktury, zhutnění podloží, možného narušení drenážních a melioračních systémů i dopadů ponechání podzemních konstrukcí v území. Dokumentace rovněž neobsahuje žádné finanční ani technické garance odstranění staveb po ukončení jejich životnosti. Není proto zřejmé, kdo a jakým způsobem zajistí odstranění rozsáhlých betonových konstrukcí, kabeláží, komunikací a technické infrastruktury ani jak bude zajištěna skutečná rekultivace území. Deklarovaná „dočasnost" záborů proto není objektivně doložena a z dokumentace naopak vyplývá vysoké riziko dlouhodobých až nevratných zásahů do zemědělského půdního fondu. Takový postup je v rozporu se zákonem č. 334/1992 Sb., o ochraně zemědělského půdního fondu, který ukládá povinnost chránit půdu jako základní přírodní bohatství a minimalizovat zásahy do jejích produkčních a ekologických funkcí. Současně je návrh v rozporu s principem prevence environmentálních škod, principem udržitelného rozvoje a se směrnicí Evropského parlamentu a Rady 2001/42/ES, protože dokumentace neobsahuje dostatečné vyhodnocení dlouhodobých a nevratných dopadů návrhu na půdu a krajinu. Dokumentace SEA je proto v této části nepřezkoumatelná. Návrh řešení: Požaduji doplnění podrobné a technicky konkrétní rekultivační strategie pro případ ukončení provozu	

Poř.č.	Připomínkové místo	Číslo jednací	Článek	AO	Připomínka	Vyhodnocení
					větrných elektráren, včetně jednoznačného stanovení rozsahu odstranění hlubinných betonových základů, podzemních kabelových tras, komunikaci, manipulačních ploch a další technické infrastruktury. Současně požaduji doplnění odborného posouzení, zda je po ukončení provozu větrných elektráren reálně možné obnovit původní produkční, ekologické a hydrologické funkce zemědělské půdy a krajiny. Dokumentace musí dále obsahovat konkrétní technické parametry rekultivace, vyhodnocení dlouhodobých dopadů ponechání podzemních konstrukcí v území a finanční garance zajišťující odstranění staveb a obnovu území po skončení životnosti záměru. Pokud nebude možné uvedené nedostatky objektivně a přezkoumatelně odstranit, požaduji vypuštění akcelerační oblasti AOV47 – Bukovec a souvisejícího územního opatření z návrhu Změny č. 2 Územního rozvojového plánu ČR. Zdroje: ČESKO. Zákon č. 334/1992 Sb., o ochraně zemědělského půdního fondu, ve znění pozdějších předpisů [online]. Zákony pro lidi. Dostupné z: https://www.zakonyprolidi.cz/cs/1992-334. [cit. 18. 5. 2026]. EVROPSKÝ PARLAMENT A RADA EVROPSKÉ UNIE. Směrnice Evropského parlamentu a Rady 2001/42/ES ze dne 27. června 2001 o posuzování vlivů některých plánů a programů na životní prostředí [online]. EUR-Lex. Dostupné z: https://eur-lex.europa.eu/legal-content/CS/TXT/?uri=CELEX%3A32001L0042. [cit. 18. 5. 2026]. **6.2.5 Nedostatečné vyhodnocení kumulativních záborů zemědělského půdního fondu a degradace půdy v širším území** Dokumentace SEA neobsahuje dostatečné vyhodnocení kumulativních dopadů více navržených akceleračních oblastí na zemědělský půdní fond, krajinu a dlouhodobou kvalitu půdy v širším území. V bezprostředním okolí akcelerační oblasti AOV47 – Bukovec jsou současně navrhovány další akcelerační oblasti AOV48 – Chrbonín, AOV49 – Křeč a AOV50 – Obrataň. Tyto akcelerační oblasti představují společně rozsáhlý soubor větrných elektráren v leso-zemědělské krajině o celkové rozloze přibližně 3 152 ha s předpokládaným umístěním až 88 věží větrných elektráren a celkovým instalovaným výkonem přibližně 308 MW. Celkový předpokládaný zábor zemědělského půdního fondu u akceleračních oblastí AOV47 až AOV50 činí přibližně 13,29 ha. Významná část těchto záborů přitom připadá na půdy I. a II. třídy ochrany. U AOV47 činí zábor ZPF 3,98 ha, u AOV48 činí 1,81 ha, u AOV49 činí 4,61 ha a u AOV50 činí 2,89 ha. Dokumentace SEA však tyto kumulativní zábory a jejich společný dopad na zemědělský půdní fond vůbec nevyhodnocuje. Posuzování jednotlivých akceleračních oblastí odděleně neodpovídá skutečnému rozsahu zásahu do krajiny ani požadavkům na hodnocení kumulativních a synergických vlivů. SEA současně neobsahuje regionální hodnocení kumulativní degradace půdy způsobené souběhem více technických zásahů, koncentrací infrastruktury a dlouhodobou fragmentací krajiny. Nedostatečně jsou vyhodnoceny také dopady budování přístupových komunikací, manipulačních ploch, kabelových tras, rozvoden, bateriových úložišť a rozsáhlých základových konstrukcí. Dokumentace dále nehodnotí dlouhodobé dopady utužení půdy, změn odtokových poměrů, omezení retenční schopnosti krajiny ani postupnou ztrátu ekologických funkcí půdy a dlouhodobou udržitelnost hospodaření v území. Strategie Evropské unie EU Soil Strategy for 2030 (2021) přitom upozorňuje, že degradace půdy, její fragmentace a trvalé zábory představují významné dlouhodobé environmentální riziko a že ochrana půdy je zásadní součástí ochrany biodiverzity, krajiny a klimatické stability. Současné odborné studie zároveň potvrzují, že fragmentace krajiny a technické zásahy mohou dlouhodobě oslabovat retenční schopnost půdy, stabilitu ekosystémů i odolnost krajiny vůči klimatické změně. Dokumentace SEA však dlouhodobé a kumulativní dopady více akceleračních oblastí na půdu a krajinu hodnotí pouze obecně a bez konkrétních dat, čímž neumožňuje objektivní posouzení skutečného rozsahu zásahů do zemědělského půdního fondu. Takový postup je v rozporu se zákonem č. 334/1992 Sb., o ochraně zemědělského půdního fondu, který ukládá povinnost chránit půdu jako základní přírodní bohatství. Současně je návrh v rozporu s principem udržitelného rozvoje území a se směrnicí Evropského parlamentu a Rady 2001/42/ES, protože neobsahuje dostatečné vyhodnocení dlouhodobých, kumulativních a synergických vlivů na půdu a krajinu. Dokumentace SEA je proto v této části nepřezkoumatelná. Návrh řešení:	

Poř.č.	Připomínkové místo	Číslo jednací	Článek	AO	Připomínka	Vyhodnocení
					Požaduji doplnění komplexního regionálního vyhodnocení kumulativních dopadů akceleračních oblastí AOV47 – Bukovec, AOV48 – Chrbonín, AOV49 – Křeč a AOV50 – Obrataň na zemědělský půdní fond, krajinu a dlouhodobou kvalitu půdy. Současně požaduji doplnění vyhodnocení kumulativních dopadů doprovodné infrastruktury, zejména komunikací, manipulačních ploch, kabelových tras, rozvoden a bateriových úložišť, na půdní strukturu, vodní režim, retenční schopnost krajiny, ekologické funkce půdy a fragmentaci zemědělských ploch. Dále požaduji doplnění scénářového hodnocení dlouhodobé degradace krajiny a vyhodnocení dopadů na dlouhodobou udržitelnost hospodaření v území. Pokud nebude možné uvedené nedostatky objektivně a přezkoumatelně odstranit, požaduji vypuštění akcelerační oblasti AOV47 – Bukovec a souvisejícího územního opatření z návrhu Změny č. 2 Územního rozvojového plánu ČR. Zdroje EVROPSKÁ KOMISE. EU Soil Strategy for 2030 – Reaping the benefits of healthy soils for people, food, nature and climate [online]. Brussels: European Commission, 2021. Dostupné z: https://eur-lex.europa.eu/legal-content/EN/TXT/?uri=celex%3A52021DC0699. [cit. 18. 5. 2026]. ČESKO. Zákon č. 334/1992 Sb., o ochraně zemědělského půdního fondu, ve znění pozdějších předpisů [online]. Zákony pro lidi. Dostupné z: https://www.zakonyprolidi.cz/cs/1992-334. [cit. 18. 5. 2026]. EVROPSKÝ PARLAMENT A RADA EVROPSKÉ UNIE. Směrnice Evropského parlamentu a Rady 2001/42/ES ze dne 27. června 2001 o posuzování vlivů některých plánů a programů na životní prostředí [online]. EUR-Lex. Dostupné z: https://eur-lex.europa.eu/legal-content/CS/TXT/?uri=CELEX%3A32001L0042. [cit. 18. 5. 2026]. **6.2.6 Degradace zemědělské půdy** Navržené vymezení akcelerační oblasti AOV47 – Bukovec představuje významný zásah do půdního a hydrologického systému krajiny a je v rozporu s cíli ochrany půdy, retenční schopnosti území a klimatické odolnosti formulovanými ve strategii European Commission EU Soil Strategy for 2030 (2021). Strategie požaduje prevenci degradace půdy, omezení záborů kvalitní zemědělské půdy, ochranu půdních funkcí a zachování schopnosti krajiny zadržovat vodu a zmírňovat dopady klimatické změny. **Dokumentace SEA hodnotí vliv na zemědělský půdní fond jako akceptovatelný, avšak nehodnotí dlouhodobé dopady výstavby větrných elektráren na půdní strukturu, infiltrační schopnost půdy, retenční funkci krajiny ani produkční schopnost zemědělských pozemků.** Studie Li et al. (2024) potvrzuje, že výstavba větrných elektráren vede k poklesu organického uhlíku, dusíku, fosforu a draslíku v půdě a současně způsobuje zhutnění půdy, narušení půdní struktury a snížení infiltrační schopnosti krajiny. Studie Emenhiser (2020) dále potvrzuje, že těžká stavební technika vytváří výrazně zhutněné zóny v okolí turbín a přístupových komunikací, přičemž negativní dopady na půdní strukturu a výnosy zemědělských kultur mohou přetrvávat řadu let po dokončení výstavby. Výzkum K. Xu et al. (2025) současně upozorňuje, že výstavba větrných parků vede k trvalému záboru půdy, odstraňování vegetace a narušení retenční schopnosti krajiny, přičemž doporučuje preferovat méně kvalitní nebo již degradované plochy před využíváním nejkvalitnějších zemědělských půd. Studie současně upozorňuje, že výstavba větrných parků vede k trvalému záboru půdy, odstraňování vegetace a narušení retenční schopnosti krajiny. SEA však tyto dlouhodobé dopady na kvalitu půdy, retenční schopnost krajiny a produkční funkci zemědělského půdního fondu vůbec nehodnotí. Dokumentace je proto v této části nepřezkoumatelná a neumožňuje objektivně posoudit skutečné dopady návrhu na zemědělskou půdu, hydrologickou stabilitu území a klimatickou resilienci krajiny. Návrh řešení: Požaduji doplnění použitelného hodnocení dlouhodobých dopadů na zemědělský půdní fond, infiltrační schopnost půdy, retenční funkce krajiny, produkční schopnost zemědělských pozemků a klimatickou resilienci území, včetně vyhodnocení zhutnění půdy, eroze, ztráty organické hmoty a dlouhodobé degradace půdních funkcí. Pokud nebude možné uvedené nedostatky objektivně a přezkoumatelně odstranit, požaduji vypuštění akcelerační oblasti AOV47 – Bukovec a souvisejícího územního opatření z návrhu Změny č. 2 Územního rozvojového plánu ČR. Zdroje:	

Poř.č.	Připomínkové místo	Číslo jednací	Článek	AO	Připomínka	Vyhodnocení
					EVROPSKÁ KOMISE. EU Soil Strategy for 2030 – Reaping the benefits of healthy soils for people, food, nature and climate [online]. Brussels: European Commission, 2021. Dostupné z: https://eur-lex.europa.eu/legal-content/EN/TXT/?uri=celex%3A52021DC0699. [cit. 18. 5. 2026]. LI, Lin et al. Effects of Wind Farm Construction on Soil Nutrients and Vegetation: A Case Study of Linxiang Wind Farm in Hunan Province [online]. Sustainability, 2024. Dostupné z: https://www.mdpi.com/2071-1050/16/15/6350. [cit. 15. 5. 2026]. EMENHISER, C. Post Windfarm Installation Impacts on Soil Properties and Crop Response in the Midwest [online]. Purdue University, 2020. Dostupné z: https://hammer.purdue.edu/articles/thesis/Post_Windfarm_Installation_Impacts_on_Soil_Properties_and_Crop_Response_in_the_Midwest/13353602/files/25741082.pdf. [cit. 15. 5. 2026]. XU, K. et al. Land use impacts the environmental benefits of wind energy farms in China [online]. Communications Earth & Environment, 2025. Dostupné z: https://www.nature.com/articles/s43247-025-02833-w. [cit. 15. 5. 2026]. **6.2.7 Změny mikroklimatu a vysušování zemědělské krajiny** **Dokumentace SEA vůbec nehodnotí mikroklimatické dopady větrných elektráren na zemědělskou krajinu, přestože současné odborné výzkumy potvrzují jejich vliv na teplotní režim, proudění vzduchu, půdní vlhkost a evapotranspiraci. Návrh AOV47 – Bukovec je proto v rozporu s cíli strategie European Commission EU Strategy on Adaptation to Climate Change (2021), která zdůrazňuje nutnost zvyšování odolnosti krajiny vůči suchu, ochrany retenční schopnosti území a prevence dalších zásahů zvyšujících klimatickou zranitelnost krajiny.** Studie Wang et al. (2023), založená na satelitních datech a dlouhodobém monitoringu, prokazuje statisticky významné vysušování povrchových vrstev půdy v blízkosti větrných elektráren, zejména během letního období a v oblastech citlivých na sucho. Studie Zhou et al. (2012) současně prokázala změny přízemního mikroklimatu a zvýšení nočních teplot v okolí rozsáhlých větrných parků v důsledku turbulentního míchání atmosféry. Přehledová studie Ze et al. (2024) potvrzuje, že turbulence vytvářená rotory může měnit proudění vzduchu, distribuci vlhkosti, evapotranspiraci a hydrologické procesy v krajině. Studie Liu et al. (2022) dále upozorňuje, že změny mikroklimatu vyvolané větrnými farmami mohou ovlivňovat vegetační sezónu, vodní bilanci krajiny a spotřebu vody vegetací, což může přispívat k vysušování půdy. Dokumentace SEA však tyto mikroklimatické dopady vůbec nevyhodnocuje, přestože mohou významně ovlivnit půdní vlhkost, retenční schopnost krajiny a stabilitu zemědělské produkce. Dokumentace je proto v této části nepřezkoumatelná a neumožňuje objektivně posoudit možné dopady návrhu na mikroklima krajiny, půdní vlhkost a hydrologickou stabilitu území. Návrh řešení: Požaduji doplnění mikroklimatického hodnocení vlivů větrných elektráren, posouzení změn proudění vzduchu, evapotranspirace a půdní vlhkosti, vyhodnocení rizik vysušování zemědělské krajiny a doplnění hodnocení dopadů na retenční schopnost území, klimatickou odolnost krajiny a stabilitu zemědělské produkce. Pokud nebude možné uvedené nedostatky objektivně a přezkoumatelně odstranit, požaduji vypuštění akcelerační oblasti AOV47 – Bukovec a souvisejícího územního opatření z návrhu Změny č. 2 Územního rozvojového plánu ČR. Zdroje: EUROPEAN COMMISSION. Forging a climate-resilient Europe – the new EU Strategy on Adaptation to Climate Change [online]. Brussels, 2021. Dostupné z: https://climate.ec.europa.eu/eu-action/adaptation-climate-change/eu-adaptation-strategy_en. [cit. 15. 5. 2026]. WANG, Gang et al. Wind farms dry surface soil in temporal and spatial variation [online]. Science of the Total Environment, 2023. Dostupné z: https://www.sciencedirect.com/science/article/pii/S0048969722063926. [cit. 15. 5. 2026]. ZHOU, Liming et al. Climate impacts of wind power [online]. Nature Climate Change, 2012. Dostupné z: https://www.nature.com/articles/nclimate1505. [cit. 15. 5. 2026]. ZE, Jia et al. Localized Eco-climatic Impacts of Onshore Wind Farms: A Review [online]. Journal of Resources and Ecology, 2024. Dostupné z: https://bioone.org/journals/journal-of-resources-and-ecology/volume-15/issue-1/j.issn.1674-764x.2024.01.013/Localized-Eco-Climatic-Impacts-of-Onshore-Wind-Farms—A/10.5814/j.issn.1674-764x.2024.01.013.short. [cit. 15. 5. 2026].	

Poř.č.	Připomínkové místo	Číslo jednací	Článek	AO	Připomínka	Vyhodnocení
					LIU, Z. et al. Can wind farms change the phenology of grassland in Inner Mongolia? [online]. Science of the Total Environment, 2022. Dostupné z: https://www.sciencedirect.com/science/article/abs/pii/S0048969722021702. [cit. 15. 5. 2026]. **6.2.8 Dopady na vegetaci, produktivitu půdy a vodní režim krajiny** Dokumentace SEA nehodnotí dlouhodobé dopady větrných elektráren na vegetační produktivitu, vodní režim krajiny a ekologickou stabilitu zemědělských ploch. Návrh AOV47 – Bukovec je proto v rozporu s cíli nařízení European Parliament Nature Restoration Regulation (2024), které zdůrazňuje nutnost obnovy degradovaných ekosystémů, ochrany funkcí půdy a vegetace a zvyšování ekologické stability krajiny. Studie Liu et al. (2024) potvrzuje, že větrné farmy vedou ke zvýšení povrchové teploty a ke snížení čisté primární produkce vegetace (NPP), přičemž nejvýraznější dopady byly zaznamenány v oblastech s kvalitní půdou a intenzivním vegetačním krytem. Přehledová studie Armstrong et al. (2014) současně upozorňuje, že změny turbulence, půdní vlhkosti a mikroklimatu mohou ovlivňovat aktivitu půdních mikroorganismů, urychlovat mineralizaci organické hmoty a narušovat koloběh uhlíku mezi půdou, vegetací a atmosférou. Studie Su et al. (2025) dále potvrzuje, že větrné farmy mohou ovlivňovat uhlíkové a vodní toky v krajině, evapotranspiraci i vegetační dynamiku, a to prostřednictvím změn mikroklimatu a půdní vlhkosti. Dokumentace SEA však tyto dlouhodobé ekologické a mikroklimatické dopady na zemědělskou krajinu vůbec neposuzuje, přestože mohou vést ke kumulativní degradaci krajinných funkcí a ke snížení ekologické stability území. Dokumentace je proto v této části nepřezkoumatelná a neumožňuje objektivně posoudit možné dopady návrhu na vegetaci, vodní režim krajiny a ekologickou stabilitu zemědělského území. Návrh řešení: Požaduji doplnění hodnocení dlouhodobých dopadů na vegetační produktivitu, vodní režim krajiny, uhlíkové a vodní toky, půdní mikroorganismy a ekologickou stabilitu území, včetně vyhodnocení změn mikroklimatu, evapotranspirace a vegetační dynamiky v důsledku provozu větrných elektráren. Pokud nebude možné uvedené nedostatky objektivně a přezkoumatelně odstranit, požaduji vypuštění akcelerační oblasti AOV47 – Bukovec a souvisejícího územního opatření z návrhu Změny č. 2 Územního rozvojového plánu ČR. Zdroje: EUROPEAN PARLIAMENT AND COUNCIL. Regulation on nature restoration [online]. Official Journal of the European Union, 2024. Dostupné z: https://environment.ec.europa.eu/topics/nature-and-biodiversity/nature-restoration-law_en. [cit. 15. 5. 2026]. LIU, L. et al. Wind farms increase land surface temperature and reduce vegetation productivity [online]. Environmental Advances, 2024. Dostupné z: https://www.sciencedirect.com/science/article/pii/S2666683924000075. [cit. 15. 5. 2026]. ARMSTRONG, Alona et al. Wind farm and solar park effects on plant–soil carbon cycling: uncertain impacts of changes in ground-level microclimate [online]. Global Change Biology, 2014. Dostupné z: https://pmc.ncbi.nlm.nih.gov/articles/PMC4255238/. [cit. 15. 5. 2026]. SU, N. et al. Impact pathways of wind farms on grassland carbon and water fluxes [online]. Journal of Environmental Management, 2025. Dostupné z: https://www.sciencedirect.com/science/article/abs/pii/S0301479725020122. [cit. 15. 5. 2026]. **6.2.9 Eroze, hydrologické změny a destabilizace půdního prostředí** **Dokumentace SEA neobsahuje dostatečné vyhodnocení hydrologických, geotechnických a erozních dopadů spojených s budováním přístupových komunikací, manipulačních ploch a rozsáhlých zemních prací souvisejících s výstavbou větrných elektráren.** **SEA současně nehodnotí změny povrchového odtoku, neposuzuje riziko vodní eroze, neobsahuje analýzu odnosu půdy ani nehodnotí dlouhodobé dopady technických zásahů na stabilitu svahů, vsakování vody a hydrologické procesy v krajině. Dokumentace rovněž neobsahuje regionální erozní model ani objektivní vyhodnocení dlouhodobých erozních dopadů.** Návrh je proto v rozporu s požadavky směrnice European Union Water Framework Directive (2000), která požaduje ochranu hydrologických funkcí krajiny, prevenci zhoršování stavu vodních útvarů a omezení zásahů negativně ovlivňujících vsakování vody, odtokové poměry a stabilitu půdního prostředí.	

Poř.č.	Připomínkové místo	Číslo jednací	Článek	AO	Připomínka	Vyhodnocení
					Strategický dokument European Commission EU Soil Strategy for 2030 (2021) současně upozorňuje, že zhutňování půdy, eroze a technická fragmentace krajiny představují významné faktory degradace půdy a snižování retenční schopnosti území. Studie Xia et al. (2025) potvrzuje, že výstavba větrných elektráren a souvisejících komunikací vede k významnému narušení vegetačního krytu, zvýšení eroze půdy a destabilizaci svahových poměrů, přičemž nejvýznamnějším zdrojem degradace jsou právě přístupové komunikace a stavební zásahy v terénu. Studie současně upozorňuje, že v horských a svažitých oblastech dochází po výstavbě větrných parků k výraznému nárůstu erozních procesů. Studie Mier-Valderrama et al. (2024) současně potvrzuje, že rozsáhlé energetické projekty mohou významně měnit odtokové poměry, erozi půdy a sedimentační procesy v krajině, přičemž zdůrazňuje potřebu použitelného hodnocení hydrologických dopadů energetických staveb. Studie Wang et al. (2023) dále potvrzuje, že provoz větrných elektráren může významně snižovat půdní vlhkost a zvyšovat vysušování povrchových vrstev půdy, což může dále zvyšovat citlivost krajiny vůči erozi a degradaci půdního prostředí. Dokumentace SEA však neobsahuje regionální geotechnické hodnocení ani posouzení kumulativních hydrologických a erozních dopadů souvisejících s koncentrací energetické infrastruktury v širším území. Dokumentace současně dostatečně nehodnotí erozní a hydrologické dopady spojené s odlesňováním, kácením dřevin a odstraňováním vegetačního krytu v souvislosti s budováním infrastruktury větrných elektráren. **Viz rozložení rizika v lokalitě, kde právě nejvíce erozně stabilizované půdy jsou předmětem** vymezení AOV 47:  *Obr.: Mapa vymezení akcelerační oblasti AOV47 – Bukovec s legendou zobrazující typy pozemků, ochranná pásma, kategorie zemědělského a lesního půdního fondu a erozně ohrožené plochy* Dokumentace je proto v této části nepřezkoumatelná a neumožňuje objektivně posoudit možné dopady návrhu na erozi půdy, stabilitu svahů, hydrologické procesy a stabilitu půdního prostředí. Takový postup je v rozporu s požadavkem ochrany půdy před degradací podle zákona č. 334/1992 Sb., o ochraně zemědělského půdního fondu. Současně je návrh v rozporu s principem prevence environmentálních škod a s požadavky směrnice European Union Water Framework Directive (2000), která ukládá povinnost chránit hydrologické funkce krajiny a předcházet zhoršování stavu vodních útvarů. Návrh řešení: Požaduji doplnění regionálního geotechnického a hydrologického hodnocení, posouzení erozních procesů, změn povrchového odtoku a stability svahů, analýzy odnosu půdy a vyhodnocení dopadů přístupových komunikací a zemních prací na hydrologické procesy a stabilitu půdního prostředí. Současně požaduji doplnění regionálního erozního modelu a kumulativního hodnocení hydrologických a erozních dopadů technických zásahů v celé akcelerační oblasti a jejím širším okolí. Pokud nebude možné uvedené nedostatky objektivně a přezkoumatelně odstranit, požaduji vypuštění akcelerační oblasti AOV47 – Bukovec a souvisejícího územního opatření z návrhu Změny č. 2 Územního rozvojového plánu ČR. Zdroje: EUROPEAN UNION. Directive 2000/60/EC establishing a framework for Community action in the field of water policy (Water Framework Directive) [online]. Official Journal of the European Communities, 2000. Dostupné z: https://eur-lex.europa.eu/legal-content/EN/TXT/?uri=CELEX:32000L0060. [cit. 15. 5. 2026].	

Poř.č.	Připomínkové místo	Číslo jednací	Článek	AO	Připomínka	Vyhodnocení
					EUROPEAN COMMISSION. EU Soil Strategy for 2030: Reaping the benefits of healthy soils for people, food, nature and climate [online]. Brussels, 2021. Dostupné z: https://environment.ec.europa.eu/publications/eu-soil-strategy-2030_en. [cit. 15. 5. 2026]. XIA, Z. et al. Assessment of forest disturbance and soil erosion in wind farm project using satellite observations [online]. Resources, Conservation and Recycling, 2025. Dostupné z: https://www.sciencedirect.com/science/article/abs/pii/S0921344924005275. [cit. 13. 5. 2026]. MIER-VALDERRAMA, L. et al. Evaluating soil erosion and runoff dynamics in a humid tropical watershed under utility-scale solar development [online]. International Soil and Water Conservation Research, 2024. Dostupné z: https://www.sciencedirect.com/science/article/pii/S2095633923000850. [cit. 15. 5. 2026]. WANG, Gang et al. Wind farms dry surface soil in temporal and spatial variation [online]. Science of the Total Environment, 2023. Dostupné z: https://www.sciencedirect.com/science/article/abs/pii/S0048969722063926. [cit. 15. 5. 2026]. ČESKO. Zákon č. 334/1992 Sb., o ochraně zemědělského půdního fondu, ve znění pozdějších předpisů [online]. Zákony pro lidi. Dostupné z: https://www.zakonyprolidi.cz/cs/1992-334. [cit. 18. 5. 2026]. **6.3 Rozpor s ochranou lesa a ochranou pozemků určených k plnění funkcí lesa (PUPFL)** **<u>6.3.1 Nedostatečné vyhodnocení záborů pozemků určených k plnění funkcí lesa (PUPFL)</u>** Dokumentace SEA nedostatečně hodnotí rozsah a dlouhodobé dopady záborů pozemků určených k plnění funkcí lesa (PUPFL) v akcelerační oblasti AOV47 – Bukovec. **Z dokumentace vyplývá, že akcelerační oblast AOV – Bukovec má rozlohu 11,8 km², z čehož lesní pozemky tvoří přibližně 51,58 % území. Jedná se tedy o území, které je z více než poloviny tvořeno souvislým lesním komplexem. Ostatně většinu z těchto lesů tvoří les Bukovec podle kterého je AOV pojmenována!** SEA sice připouští zásahy do lesních porostů, neobsahuje však adekvátní vyčíslení záborů pozemků při stavbě, vyhodnocení rozsahu odlesnění, analýzu dlouhodobé ztráty ekologických funkcí lesa ani objektivní posouzení kumulativních dopadů fragmentace lesních porostů. **Dokumentace současně adekvátně nehodnotí rozsah zásahů souvisejících s budováním komunikací, manipulačních ploch, kabelových tras a rozsáhlých základových konstrukcí. SEA přitom předpokládá možnost realizace rozsáhlých technických staveb v lesních porostech a v území s významným podílem lesní krajiny.** Dokumentace však neprokazuje, že rozsah zásahů do PUPFL byl minimalizován. Takový postup je v rozporu se zákonem č. 289/1995 Sb., lesní zákon, který ukládá povinnost chránit pozemky určené k plnění funkcí lesa a omezit jejich odnímání pouze na nezbytné případy. Současně je návrh v rozporu s lesním zákonem, podle kterého musí být při dotčení PUPFL přednostně využívána jiná řešení a zásahy do lesa musí být minimalizovány. Dokumentace SEA je proto v této části nepřezkoumatelná. Návrh řešení: Požaduji doplnění adekvátního vyhodnocení záborů PUPFL, přesného vyčíslení rozsahu odlesnění, analýzy dlouhodobých dopadů na funkce lesa a objektivního posouzení minimalizace zásahů do lesních pozemků. Pokud nebude možné uvedené nedostatky objektivně a přezkoumatelně odstranit, požaduji vypuštění akcelerační oblasti AOV47 – Bukovec a souvisejícího územního opatření z návrhu Změny č. 2 Územního rozvojového plánu ČR. Zdroje: ČESKÁ REPUBLIKA. Zákon č. 289/1995 Sb., o lesích (lesní zákon) [online]. Dostupné z: https://www.zakonyprolidi.cz/cs/1995-289. [cit. 15. 5. 2026]. **<u>6.3.2 Nesprávné a nepřezkoumatelné hodnocení záborů a fragmentace pozemků určených k plnění funkcí lesa (PUPFL)</u>** Dokumentace SEA závažným způsobem podceňuje rozsah zásahů do pozemků určených k plnění funkcí lesa (PUPFL) a nesprávně hodnotí jejich dopady jako zanedbatelné. SEA uvádí, že u pozemků určených k plnění funkcí lesa dojde pouze k dočasným záborům v rozsahu přibližně 400 m² pro jednu větrnou elektrárnu a maximálně 1000 m² pro přístupové komunikace, přičemž vliv na les označuje za zanedbatelný a bez vlivu na ekologické funkce lesa. Současně dokumentace	

Poř.č.	Připomínkové místo	Číslo jednací	Článek	AO	Připomínka	Vyhodnocení
					neobsahuje žádné technické ani prostorové vyhodnocení skutečného rozsahu stavebních zásahů, manipulačních ploch, transportních tras, základových konstrukcí ani nutného rozšíření a zpevnění lesních komunikací. Citace SEA: *U PUPFL (jen hospodářský les) nastane dočasný zábor pro přístupové komunikace v rozsahu max. 1000 m2. Pro umístění samotných VTE je dočasný zábor PUPFL 400 m2 pro jednu VTE. Vliv zanedbatelný v době výstavby a po celou dobu existence VTE!! Potenciální trvalý vliv (výstavba rozvoden apod. jako trvalých staveb) je zanedbatelný. Uplatnění AO nebude mít vliv na ekologické funkce lesa!! Podmínky a zmírňující opatření ÚO: Vliv zanedbatelný, podmínky nestanoveny.* *Opatření SEA: Bez dalšího návrhu dle SEA.* *Bodové ohodnocení 0* Citace UO: *Součástí akcelerační oblasti jsou lesní porosty vytvářející významný krajinný prvek typu les. Zároveň se jedná o biotopy druhů citlivých ke střetu VTE a zvláště chráněných druhů. Dotčenými lesními porosty protékají vodní toky představující další významný krajinný prvek. Zásah do těchto ploch musí být minimalizován následujícími způsoby:* *1. Při umísťování OZE a související infrastruktury respektovat plochy s výskytem nelesních dřevin, jedná se především o remízky a linie křovin na bývalých mezích. Případné zábory těchto biotopů musí být kompenzovány novými výsadbami. Plochy nových výsadeb dřevin musí odpovídat alespoň 1,5násobku původní rozlohy a musí být umístěny ve vzdálenosti minimálně 300 m od paty stožáru nejbližší VTE.* *2. Kácení dřevin na lesních pozemcích i v nelesní zeleni pro potřeby umístění záměrů OZE a související infrastruktury bude probíhat jen v období mimo hnízdění ptáků (tj. mimo březen–červenec).* *3. Obslužné komunikace, příjezdové cesty a technické plochy budou přednostně navrhovány s použitím propustných a vodu vsakujících materiálů. Použití nepropustných povrchů bude omezeno na technologicky nezbytné části a doplněno systémem vsakování nebo retence.* Další citace UO: *Zařízení pro ukládání elektřiny mají obvykle podobu jednoho nebo více lodních kontejnerů, často v oploceném areálu, přičemž kapacita jednotlivých realizovaných úložišť, a tím i jejich plošná výměra, se v posledních letech dynamicky zvyšuje. V rámci ÚO je stanovena podmínka max. výměry areálů určených pro skladování elektřiny, a to do 0,06 ha v rámci jednoho záměru OZE a 1,8 ha pro celou AO. Prostupnost krajiny pro člověka by neměla být omezena, naopak lze očekávat mírně pozitivní vliv realizací nových přístupových komunikací.!!*** **Tento závěr je zcela nepřiměřeně zjednodušený a naprosto neodpovídá skutečnému rozsahu zásahů vzhledem k rozsahu plánované výstavby.** Tento závěr je v přímém rozporu se samotným územním opatřením, které připouští rozsáhlé zásahy do lesních porostů, vznik nových komunikací, technických ploch, zásahy do biotopů a potřebu následných kompenzačních opatření. Územní opatření současně stanovuje povinnost náhradních výsadeb, omezení kácení a ochranu biotopů citlivých druhů, čímž samo potvrzuje existenci významných zásahů do lesního prostředí. Dokumentace SEA současně zcela ignoruje skutečný rozsah stavebních prací potřebných pro realizaci větrných elektráren o výšce až 250 m. Nehodnotí rozsah kácení lesních porostů pro transport nadrozměrných dílů, nutnost budování a rozšiřování přístupových komunikací, rozsah manipulačních a montážních ploch, rozsah zpevněných ploch pro těžkou techniku a jeřáby, kumulativní dopady při realizaci až 33 větrných elektráren ani dlouhodobou fragmentaci souvislého lesního komplexu. **Dokumentace SEA ani samotné územní opatření vůbec neřeší a nehodnotí devastující způsob výstavby takovýchto obrovských staveb (a ani případné kompenzace), a tomu odpovídající rozměry jednotlivých dílů (tubus u paty má průměr cca 10m a násobnou výšku, jedna lopatka má délku 80m), nutnost výstavby přístupových komunikací do celé lesní oblasti (nejžádanější místa na výstavbu z hlediska údajů o povětrnosti jsou na zalesněných hřebenech oblasti), které vyžadují takový zábor (a vykácení!) lesních pozemků násobně přesahující v SEA uvedený limit 1000 m2 (odpovídá pruhu volného pozemku pouze 10x100 m), stejně tak staveniště násobně přesáhne limit záboru 400 m2 (plocha nutná pro přístup těžkých mixů na beton, které jezdí minimálně po 4 najednou (jde až o 2000 m3 betonu na jeden základ při výšce stroje 250m), plocha nutná pro základy na jeřáb, manipulaci s díly VTE, parkování dalších vozidel). Dále u každé VTE se musí vybudovat základy pro příslušný jeřáb, který má rozměry a hmotnost cca jako VTE. Přístupové komunikace do lesa se musí nejen vykácet, ale i významně zpevnit a to v šíři minimálně 10m. Naplnění povolených limitů AOV 47 (33 věží) s adekvátními odstupy věží proto**	

Poř.č.	Připomínkové místo	Číslo jednací	Článek	AO	Připomínka	Vyhodnocení
					znamená naprostou devastaci zdejších lesů, jedná se o rozsáhlý souvislý pás lesů, který bude výstavbou zcela zničen ve jménu tzv. ekologie a obnovitelných zdrojů energie. Dokumentace tedy naprosto podceňuje, resp. ignoruje rozsah zásahů spojených s výstavbou komunikací, manipulačních ploch a fragmentací lesních porostů. Dokumentace rovněž nehodnotí dopady na stabilitu lesních porostů, vodní režim krajiny, mikroklimatické poměry ani zvýšenou zranitelnost lesních ekosystémů, které jsou již nyní oslabeny důsledky kůrovcových kalamit a polomů. SEA přitom současně připouští realizaci nových přístupových komunikací a rozsáhlých technických areálů pro ukládání energie až do rozsahu 1,8 ha pro celou akcelerační oblast. Z dokumentace rovněž vyplývá, že akcelerační oblast AOV47 – Bukovec je z více než poloviny tvořena lesními porosty. V podmínkách rozsáhlého souvislého lesního komplexu proto nelze tvrdit, že realizace až 33 větrných elektráren v akcelerační oblasti nebude mít vliv na ekologické funkce lesa. Takový postup je v rozporu se zákonem č. 289/1995 Sb., lesní zákon, podle kterého je nutné chránit pozemky určené k plnění funkcí lesa, minimalizovat zásahy do lesních pozemků a přednostně využívat jiná řešení mimo lesní pozemky. Současně je návrh v rozporu s principem prevence a principem předběžné opatrnosti podle zákona č. 17/1992 Sb., o životním prostředí. Dokumentace SEA je proto v této části nepřezkoumatelná, neboť neobsahuje objektivní a odborně podložené vyhodnocení skutečného rozsahu zásahů do PUPFL ani jejich kumulativních a dlouhodobých dopadů. Návrh řešení: Požaduji doplnění přezkoumatelného vyhodnocení skutečných záborů PUPFL na základě modelu/studie rozsahu výstavby VTE o výšce 250m, rozsahu kácení lesních porostů, rozsahu manipulačních a montážních ploch, přístupových komunikací a technické infrastruktury včetně objektivního vyhodnocení kumulativních dopadů fragmentace lesních porostů na ekologické funkce lesa, vodní režim a stabilitu krajiny. Současně požaduji doplnění variantního řešení minimalizujícího zásahy do lesních pozemků a prokázání, že nebylo možné využít jiné lokality s menším dopadem na PUPFL. Pokud nebude možné uvedené nedostatky objektivně a přezkoumatelně odstranit, požaduji vypuštění akcelerační oblasti AOV47 – Bukovec a souvisejícího územního opatření z návrhu Změny č. 2 Územního rozvojového plánu ČR. Zdroje: ČESKÁ REPUBLIKA. Zákon č. 289/1995 Sb., o lesích (lesní zákon) [online]. Dostupné z: https://www.zakonyprolidi.cz/cs/1995-289. [cit. 15. 5. 2026]. ČESKÁ REPUBLIKA. Zákon č. 17/1992 Sb., o životním prostředí [online]. Dostupné z: https://www.zakonyprolidi.cz/cs/1992-17. [cit. 15. 5. 2026]. **6.3.3 Fragmentace lesních porostů a zásahy do významných krajinných prvků (VKP)** **Les je významný krajinný prvek.** K významným krajinným prvkům (dále jen „VKP"): VKP tvoří základní prvek obecné ochrany přírody a krajiny podle § 3 odst. 1 písm. b) ZOPK. Jejich ochrana je veřejným zájmem a vychází z jejich ekologické, stabilizační a estetické funkce v krajině. VKP je nutné chápat jako funkční součást krajinné struktury, jejíž význam spočívá nejen v jejím prostorovém vymezení, ale zejména ve schopnosti udržovat ekologickou stabilitu a zajišťovat vazby v krajině. **Zásahy do VKP proto nelze posuzovat izolovaně, ale vždy ve vztahu k jejich širším ekologickým funkcím a návaznosti na územní systém ekologické stability.** Dokumentace SEA nedostatečně hodnotí rozsah fragmentace lesních porostů a zásahů do významných krajinných prvků (VKP), přestože sama potvrzuje přítomnost rozsáhlých lesních komplexů, vodních toků, remízků, liniové zeleně a dalších ekologicky významných krajinných struktur v území akcelerační oblasti AOV47 – Bukovec. Územní opatření výslovně uvádí, že součástí akcelerační oblasti jsou lesní porosty vytvářející významný krajinný prvek typu les a že dotčenými lesními porosty protékají vodní toky představující další významný krajinný prvek. Současně dokumentace připouští zásahy do remízků, liniové zeleně a nelesních dřevin, když stanovuje pouze jejich částečnou kompenzaci novými výsadbami. Dokumentace dále uvádí, že v území se nachází mimolesní zeleň, skupiny stromů, pozůstatky remízů a liniové zeleně a že lze očekávat negativní dopady na tyto porosty v souvislosti s budováním přístupových komunikací a manipulačních ploch.	

Poř.č.	Připomínkové místo	Číslo jednací	Článek	AO	Připomínka	Vyhodnocení
					Přesto SEA označuje vlivy na krajinnou strukturu, ekologickou stabilitu a funkce lesa za zanedbatelné nebo pouze mírně negativní, aniž by objektivně vyhodnotila rozsah fragmentace souvislých lesních porostů, dopady nových komunikací a technických koridorů, přerušení krajinných vazeb, narušení migrační prostupnosti území, kumulativní zásahy do VKP ani dlouhodobé dopady na ekologickou stabilitu krajiny. Dokumentace současně připouští vznik nových fyzických a vizuálních bariér v území a sama konstatuje existenci migračního koridoru zvláště chráněných druhů velkých savců. Současně dokumentace výslovně potvrzuje, že některé biotopy v lokalitě vytvářejí přirozený přechod mezi lesem a bezlesím. Tyto krajinné přechody přitom představují ekologicky mimořádně cenné struktury s významnou funkcí pro biodiverzitu, migraci druhů a stabilitu krajiny. Dokumentace SEA však neobsahuje analýzu, jak budou tyto krajinné struktury ovlivněny realizací až 33 větrných elektráren v akcelerační oblasti AOV47 – Bukovec, rozsáhlé dopravní infrastruktury, manipulačních ploch a technického zázemí. Takový postup je v rozporu se zákonem č. 114/1992 Sb., o ochraně přírody a krajiny, podle kterého jsou významné krajinné prvky chráněny před poškozováním a ničením. Samotné odůvodnění územního opatření přitom tuto zákonnou ochranu výslovně připomíná. Současně je návrh v rozporu s principem ekologické stability krajiny, principem prevence a principem předběžné opatrnosti podle zákona č. 17/1992 Sb., o životním prostředí. Dokumentace SEA je proto v této části nepřezkoumatelná, neboť neobsahuje objektivní a odborně podložené vyhodnocení skutečných dopadů fragmentace krajiny a zásahů do významných krajinných prvků. Návrh řešení: Požaduji doplnění adekvátního vyhodnocení dopadů fragmentace lesních porostů a zásahů do významných krajinných prvků, zejména lesů, vodních toků, remízků, liniové zeleně a krajinných přechodů mezi lesem a bezlesím. Současně požaduji doplnění objektivního posouzení dopadů nových komunikací, manipulačních ploch a technických koridorů na ekologickou stabilitu krajiny, migrační prostupnost území a funkčnost významných krajinných prvků. Pokud nebude možné uvedené nedostatky objektivně a přezkoumatelně odstranit, požaduji vypuštění akcelerační oblasti AOV47 – Bukovec a souvisejícího územního opatření z návrhu Změny č. 2 Územního rozvojového plánu ČR. Zdroje: ČESKÁ REPUBLIKA. Zákon č. 114/1992 Sb., o ochraně přírody a krajiny [online]. Dostupné z: https://www.zakonyprolidi.cz/cs/1992-114. [cit. 15. 5. 2026]. ČESKÁ REPUBLIKA. Zákon č. 17/1992 Sb., o životním prostředí [online]. Dostupné z: https://www.zakonyprolidi.cz/cs/1992-17. [cit. 15. 5. 2026]. **6.3.4 Nevyhodnocení kumulativních dopadů souvislého pásu akceleračních oblastí na lesní ekosystémy a PUPFL** Dokumentace SEA neobsahuje objektivní a přezkoumatelné vyhodnocení kumulativních dopadů souvislého pásu akceleračních oblastí AOV47 – Bukovec, AOV48 – Chrbonín, AOV49 – Křeč a AOV50 – Obratáň na lesní ekosystémy, pozemky určené k plnění funkcí lesa (PUPFL), migrační prostupnost krajiny a ekologickou stabilitu širšího území. Z předložených podkladů vyplývá, že v rámci uvedených akceleračních oblastí je uvažováno celkem až 88 větrných elektráren: AOV47 – Bukovec – 33 VTE, AOV48 – Chrbonín – 13 VTE, AOV49 – Křeč – 24 VTE a AOV50 – Obratáň – 18 VTE. Současně se jedná o rozsáhlé území s významným zastoupením PUPFL: AOV47 – 51,58 % PUPFL, AOV48 – 49,32 % PUPFL, AOV49 – 22,71 % PUPFL a AOV50 – 35,29 % PUPFL. **Dokumentace jednotlivé akcelerační oblasti hodnotí převážně izolovaně, aniž by objektivně posoudila skutečnost, že se jedná o prostorově navazující soustavu rozsáhlých území, která vytváří souvislý pás potenciální výstavby větrných elektráren v lesní a leso-zemědělské krajině.** Dokumentace současně opakovaně potvrzuje přítomnost hospodářských lesů, mokřadů, pramenišť, vodních toků, remízků, migračních koridorů zvláště chráněných druhů velkých savců, biotopů zvláště chráněných druhů a významných krajinných prvků.	

Poř.č.	Připomínkové místo	Číslo jednací	Článek	AO	Připomínka	Vyhodnocení
					Přesto SEA neobsahuje vyhodnocení souhrnné fragmentace lesních komplexů, analýzu kumulativního rozsahu kácení, vyhodnocení souběžného budování komunikací a technických koridorů, posouzení dopadů na migrační prostupnost krajiny v širším území ani objektivní hodnocení dlouhodobého narušení ekologické stability krajiny. Dokumentace rovněž nehodnotí synergické působení jednotlivých akceleračních oblastí, které může vést k rozsáhlému narušení souvislých lesních ekosystémů Křemešnické vrchoviny a okolní krajiny. Kumulativní dopady na lesní ekosystémy nelze objektivně vyhodnotit bez znalosti rozsahu doprovodné infrastruktury. Přitom právě kumulativní a synergické vlivy představují podle zákona č. 100/2001 Sb., o posuzování vlivů na životní prostředí, povinnou součást vyhodnocení SEA. Takový postup je rovněž v rozporu s § 13 a § 14 zákona č. 289/1995 Sb., lesní zákon, s § 4 odst. 2 zákona č. 114/1992 Sb., o ochraně přírody a krajiny a s principem prevence a principem předběžné opatrnosti podle § 13 zákona č. 17/1992 Sb., o životním prostředí. Dokumentace SEA je proto v této části nepřezkoumatelná, neboť neobsahuje objektivní vyhodnocení skutečných kumulativních dopadů souvislého pásu akceleračních oblastí na PUPFL, lesní ekosystémy a ekologickou stabilitu širšího území. Návrh řešení: Požaduji doplnění komplexního kumulativního a synergického hodnocení dopadů akceleračních oblastí AOV47, AOV48, AOV49 a AOV50 na lesní ekosystémy, PUPFL, významné krajinné prvky, migrační prostupnost území a ekologickou stabilitu krajiny. Současně požaduji doplnění objektivního vyhodnocení souhrnného rozsahu kácení lesních porostů, budování komunikací, technických koridorů a fragmentace souvislých lesních celků v širším území. Pokud nebude možné uvedené nedostatky objektivně a přezkoumatelně odstranit, požaduji vypuštění akcelerační oblasti AOV47 – Bukovec a souvisejícího územního opatření z návrhu Změny č. 2 Územního rozvojového plánu ČR. Zdroje: ČESKÁ REPUBLIKA. Zákon č. 289/1995 Sb., o lesích (lesní zákon) [online]. Dostupné z: https://www.zakonyprolidi.cz/cs/1995-289. [cit. 15. 5. 2026]. ČESKÁ REPUBLIKA. Zákon č. 114/1992 Sb., o ochraně přírody a krajiny [online]. Dostupné z: https://www.zakonyprolidi.cz/cs/1992-114. [cit. 15. 5. 2026]. ČESKÁ REPUBLIKA. Zákon č. 17/1992 Sb., o životním prostředí [online]. Dostupné z: https://www.zakonyprolidi.cz/cs/1992-17. [cit. 15. 5. 2026]. **6.3.5 Absence prokázání převahy veřejného zájmu nad ochranou lesa** **Dokumentace SEA neprokazuje existenci převažujícího veřejného zájmu nad ochranou lesa a funkcemi pozemků určených k plnění funkcí lesa (PUPFL). Současně neobsahuje objektivní vyhodnocení proporcionality zásahů do lesních porostů, transparentní porovnání méně konfliktních variant mimo lesní území ani prokázání, že navržené řešení představuje variantu s nejmenšími dopady na lesní ekosystémy.** Dokumentace přitom předpokládá rozsáhlé zásahy do lesního prostředí, aniž by objektivně doložila, proč byly preferovány právě lesní a krajinářsky citlivé lokality a zda nebylo možné využít alternativní území s nižšími dopady na PUPFL, ekologickou stabilitu krajiny a významné krajinné prvky. SEA současně neobsahuje transparentní vyhodnocení konfliktů v lesních územích, nehodnotí možnosti využití antropogenně zatížených lokalit a neprokazuje systematickou minimalizaci zásahů do ekologicky stabilních lesních porostů. Současně není doložen nadřazený veřejný zájem, který by odůvodňoval odnětí pozemků určených k plnění funkcí lesa ve smyslu zákona č. 289/1995 Sb., lesní zákon. Návrh rovněž neprokazuje, že byly vyčerpány méně konfliktní alternativy, jak vyžaduje zákon č. 249/2025 Sb., o urychlení využívání obnovitelných zdrojů energie. Takový postup je současně v rozporu se směrnicí 2001/42/ES, protože dokumentace neobsahuje objektivní vyhodnocení rozumných alternativ řešení ani transparentní posouzení jejich environmentálních dopadů. Závěr SEA, podle něhož je vliv na les „zanedbatelný", je v rozporu se skutečným rozsahem potenciálních zásahů do lesních porostů, ekologických funkcí lesa a stability krajiny a neodpovídá reálným dopadům navrhovaného řešení. Dokumentace SEA je proto v této části nepřezkoumatelná. Návrh řešení:	

Poř.č.	Připomínkové místo	Číslo jednací	Článek	AO	Připomínka	Vyhodnocení
					Požaduji doplnění objektivního posouzení proporcionality zásahů do PUPFL, transparentního porovnání alternativních variant mimo lesní území a prokázání, že navržené řešení představuje nejméně konfliktní variantu z hlediska ochrany lesa, ekologické stability krajiny a významných krajinných prvků. Pokud nebude možné uvedené nedostatky objektivně a přezkoumatelně odstranit, požaduji vypuštění akcelerační oblasti AOV47 – Bukovec a souvisejícího územního opatření z návrhu Změny č. 2 Územního rozvojového plánu ČR. Zdroje: ČESKÁ REPUBLIKA. Zákon č. 289/1995 Sb., o lesích (lesní zákon) [online]. Dostupné z: https://www.zakonyprolidi.cz/cs/1995-289. [cit. 15. 5. 2026]. ČESKÁ REPUBLIKA. Zákon č. 249/2025 Sb., o urychlení využívání některých obnovitelných zdrojů energie a o změně souvisejících zákonů (zákon o urychlení využívání obnovitelných zdrojů energie) [online]. Dostupné z: https://www.zakonyprolidi.cz/cs/2025-249. [cit. 15. 5. 2026]. EVROPSKÝ PARLAMENT A RADA EVROPSKÉ UNIE. Směrnice 2001/42/ES o posuzování vlivů některých plánů a programů na životní prostředí [online]. Dostupné z: https://eur-lex.europa.eu/legal-content/CS/TXT/?uri=CELEX%3A32001L0042. [cit. 15. 5. 2026]. **6.3.6 Nedostatečné posouzení mimoprodukčních funkcí lesa** **Dokumentace SEA nedostatečně hodnotí dopady návrhu na mimoprodukční funkce lesa, zejména funkce ekologické, retenční, klimatické, rekreační a krajinotvorné.** **SEA současně nehodnotí dlouhodobé změny mikroklimatu, neposuzuje oslabení retenční schopnosti lesů, neobsahuje hodnocení vlivů na stabilitu lesních ekosystémů ani nevyhodnocuje dopady na rekreační využití lesního prostředí.** Dokumentace přitom předpokládá rozsáhlé technické zásahy do lesních porostů a vznik nových komunikací v dosud relativně souvislých lesních celcích. Fragmentace a technické zásahy mohou dlouhodobě oslabovat ekologické a klimatické funkce lesních ekosystémů. Dokumentace SEA však tyto mimoprodukční funkce lesa hodnotí pouze obecně. Takový postup je v rozporu se zákonem č. 289/1995 Sb., lesní zákon, podle kterého jsou lesy významnou složkou životního prostředí a plní řadu mimoprodukčních funkcí. Současně je návrh v rozporu s principem ochrany ekologické stability krajiny podle zákona č. 114/1992 Sb., o ochraně přírody a krajiny. Dokumentace SEA je proto v této části nepřezkoumatelná. Návrh řešení: Požaduji doplnění adekvátního hodnocení mimoprodukčních funkcí lesa, posouzení dopadů na retenční, klimatickou a ekologickou stabilitu území a doplnění hodnocení rekreační funkce lesních porostů. Pokud nebude možné uvedené nedostatky objektivně a přezkoumatelně odstranit, požaduji vypuštění akcelerační oblasti AOV47 – Bukovec a souvisejícího územního opatření z návrhu Změny č. 2 Územního rozvojového plánu ČR. Zdroje: ČESKÁ REPUBLIKA. Zákon č. 289/1995 Sb., o lesích (lesní zákon) [online]. Dostupné z: https://www.zakonyprolidi.cz/cs/1995-289. [cit. 15. 5. 2026]. ČESKÁ REPUBLIKA. Zákon č. 114/1992 Sb., o ochraně přírody a krajiny [online]. Dostupné z: https://www.zakonyprolidi.cz/cs/1992-114. [cit. 15. 5. 2026]. **6.3.7 Nepřípustné odkládání ochrany lesa do navazujících řízení** Dokumentace SEA nepřípustně odkládá podstatnou část posouzení dopadů na lesní pozemky a ochranu PUPFL až do budoucích navazujících řízení. SEA současně nestanovuje konkrétní limity zásahů do lesních porostů, neobsahuje adekvátní prostorové vymezení konfliktů, nepředkládá konkrétní podmínky ochrany lesa ani neprokazuje, že zásahy do PUPFL budou skutečně minimalizovány. Dokumentace přitom ponechává zásadní otázky ochrany lesa až na budoucí projektovou dokumentaci a individuální povolovací procesy. Takový postup neumožňuje objektivně posoudit přijatelnost návrhu již na úrovni strategického hodnocení, ale je v rozporu se zákonem č. 100/2001 Sb., o posuzování vlivů na životní prostředí, který vyžaduje vyhodnocení podstatných vlivů již na úrovni koncepce. Současně je návrh v rozporu s principem prevence a předběžné opatrnosti. Dokumentace SEA je proto v této části nepřezkoumatelná. Návrh řešení:	

Poř.č.	Připomínkové místo	Číslo jednací	Článek	AO	Připomínka	Vyhodnocení
					Požaduji doplnění konkrétního vyhodnocení zásahů do PUPFL již na úrovni SEA, stanovení jednoznačných limitů ochrany lesa, adekvátní prostorové vymezení konfliktů a objektivní posouzení přijatelnosti návrhu z hlediska ochrany lesních pozemků. Pokud nebude možné uvedené nedostatky objektivně a přezkoumatelně odstranit, požaduji vypuštění akcelerační oblasti AOV47 – Bukovec a souvisejícího územního opatření z návrhu Změny č. 2 Územního rozvojového plánu ČR. Zdroje: ČESKÁ REPUBLIKA. Zákon č. 100/2001 Sb., o posuzování vlivů na životní prostředí a o změně některých souvisejících zákonů (zákon o posuzování vlivů na životní prostředí) [online]. Dostupné z: https://www.zakonyprolidi.cz/cs/2001-100. [cit. 16. 5. 2026]. **6.3.8 Rozpor s odbornými studiemi potvrzujícími negativní dopady fragmentace lesa** Vymezení akcelerační oblasti AOV47 – Bukovec je v rozporu s ochranou pozemků určených k plnění funkcí lesa a bagatelizuje skutečné dopady výstavby větrných elektráren na lesní ekosystémy. Dokumentace SEA hodnotí vliv na les jako zanedbatelný a pracuje převážně **pouze s přímými zábory pro základy větrných elektráren a přístupové komunikace. Tento přístup však neodpovídá současným odborným poznatkům ani požadavkům evropské a české environmentální politiky.** Studie Xia et al. (2025), založená na satelitních datech Landsat a Sentinel-2, potvrzuje, že největší zásah do lesních ekosystémů nepředstavují samotné turbíny, ale rozsáhlá síť přístupových komunikací, manipulačních ploch a doprovodné infrastruktury. Studie uvádí významnou míru narušení lesních porostů, zvýšení eroze a dlouhodobou fragmentaci krajiny. Přehledová studie Sander et al. (2024), analyzující 152 odborných publikací, potvrzuje, že výstavba větrných elektráren v lesních územích vede ke ztrátě konektivity biotopů, narušení migračních tras živočichů, změnám mikroklimatu lesa a oslabení ekologické stability. Studie Hending et al. (2023) potvrzuje, že fragmentace lesa a vznik nových okrajových zón vede ke snížení druhové rozmanitosti, zhoršení strukturální stability lesních porostů, vyšší zranitelnosti vůči větru, vysychání a degradaci lesního prostředí. Studie současně upozorňuje, že negativní účinky okrajových efektů mohou zasahovat stovky metrů do vnitřní části lesa a působí synergicky s dalšími antropogenními zásahy. Studie Haddad et al. (2015) dále potvrzuje, že fragmentace lesních ekosystémů způsobuje dlouhodobé oslabování ekologické stability, pokles biodiverzity a vyšší zranitelnost vůči klimatickým extrémům. Tyto závěry odpovídají také požadavkům strategie EU Soil Strategy for 2030 (2021) a zákona č. 289/1995 Sb., o lesích, podle něhož je les národním přírodním bohatstvím a musí být zachovány všechny jeho funkce. Dokumentace SEA přitom neobsahuje reálné vyhodnocení liniové fragmentace lesa, kumulativních dopadů více akceleračních oblastí ani dlouhodobých změn ekologické stability lesních ekosystémů. Dokumentace je proto v této části nepřezkoumatelná a neumožňuje objektivně posoudit skutečné dopady návrhu na lesní ekosystémy a ekologickou stabilitu území. Návrh řešení: Požaduji doplnění adekvátního hodnocení liniové fragmentace lesa, kumulativních dopadů přístupových komunikací a doprovodné infrastruktury, posouzení okrajových efektů, narušení migračních tras a změn mikroklimatu lesa, včetně vyhodnocení dlouhodobých dopadů na ekologickou stabilitu a retenční funkce lesních ekosystémů. Pokud nebude možné uvedené nedostatky objektivně a přezkoumatelně odstranit, požaduji vypuštění akcelerační oblasti AOV47 – Bukovec a souvisejícího územního opatření z návrhu Změny č. 2 Územního rozvojového plánu ČR. Zdroje: XIA, Zilong et al. Assessment of forest disturbance and soil erosion in wind farm project using satellite observations [online]. Resources, Conservation & Recycling, 2025. Dostupné z: https://www.sciencedirect.com/science/article/abs/pii/S0921344924005275. [cit. 15. 5. 2026]. SANDER, L. et al. Global Review on Environmental Impacts of Onshore Wind Farms [online]. Energies, 2024. Dostupné z: https://www.mdpi.com/1996-1073/17/13/3098. [cit. 15. 5. 2026]. HENDING, D. et al. Forest fragmentation and its associated edge-effects reduce tree diversity and structural diversity in Madagascar transitional forests [online]. Biodiversity and Conservation, 2023. Dostupné z: https://link.springer.com/article/10.1007/s10531-023-02657-0. [cit. 15. 5. 2026].	

Poř.č.	Připomínkové místo	Číslo jednací	Článek	AO	Připomínka	Vyhodnocení
					HADDAD, Nick M. et al. Habitat Fragmentation and Its Lasting Impact on Earth's Ecosystems [online]. Science Advances, 2015. Dostupné z: https://www.science.org/doi/10.1126/sciadv.1500052. [cit. 15. 5. 2026]. EUROPEAN COMMISSION. EU Soil Strategy for 2030: Reaping the benefits of healthy soils for people, food, nature and climate [online]. Brussels, 2021. Dostupné z: https://eur-lex.europa.eu/legal-content/EN/TXT/?uri=celex%3A52021DC0699. [cit. 15. 5. 2026]. ČESKÁ REPUBLIKA. Zákon č. 289/1995 Sb., o lesích (lesní zákon) [online]. Dostupné z: https://www.zakonyprolidi.cz/cs/1995-289. [cit. 15. 5. 2026]. **6.3.9 Narušení vodního režimu lesa a zvýšení erozních procesů** **Dokumentace SEA nehodnotí skutečné dopady výstavby větrných elektráren na vodní režim lesa, retenční schopnost území ani vznik erozních procesů.** Návrh AOV47 – Bukovec je proto v rozporu s cíli strategie EU Soil Strategy for 2030 (2021), která požaduje ochranu půdy před erozí, degradací a ztrátou retenční schopnosti. Studie Xia et al. (2025) potvrzuje, že budování přístupových komunikací a manipulačních ploch vede ke zvýšení povrchového odtoku vody, urychlení eroze a narušení infiltračních procesů v lesních oblastech. Studie Laurance et al. (2007) prokazuje, že fragmentace lesa způsobuje změny proudění vzduchu, vysychání lesních okrajů a pokles půdní vlhkosti, což může dlouhodobě narušovat retenční schopnost lesa. Výzkum Fahrig (2003) potvrzuje, že i relativně úzké liniové zásahy, například nové lesní komunikace nebo energetické koridory, významně mění hydrologické procesy a zvyšují citlivost lesa vůči klimatickým extrémům. **Dokumentace SEA však tyto hydrologické a mikroklimatické dopady vůbec nevyhodnocuje, přestože akcelerační oblast je tvořena rozsáhlými souvislými lesními porosty.** Dokumentace je proto v této části nepřezkoumatelná a neumožňuje objektivně posoudit možné dopady návrhu na retenční schopnost lesa, erozi a hydrologickou stabilitu území. Návrh řešení: Požaduji doplnění adekvátního hydrologického a mikroklimatického hodnocení lesních porostů, posouzení změn infiltrace, povrchového odtoku a erozních procesů, vyhodnocení vlivů liniových zásahů na retenční schopnost lesa a doplnění kumulativního hodnocení dopadů na vodní režim lesních ekosystémů. Pokud nebude možné uvedené nedostatky objektivně a přezkoumatelně odstranit, požaduji vypuštění akcelerační oblasti AOV47 – Bukovec a souvisejícího územního opatření z návrhu Změny č. 2 Územního rozvojového plánu ČR. Zdroje: EUROPEAN COMMISSION. EU Soil Strategy for 2030: Reaping the benefits of healthy soils for people, food, nature and climate [online]. Brussels, 2021. Dostupné z: https://eur-lex.europa.eu/legal-content/EN/TXT/?uri=celex%3A52021DC0699. [cit. 15. 5. 2026]. XIA, Zilong et al. Assessment of forest disturbance and soil erosion in wind farm project using satellite observations [online]. Resources, Conservation & Recycling, 2025. Dostupné z: https://www.sciencedirect.com/science/article/abs/pii/S0921344924005275. [cit. 15. 5. 2026]. LAURANCE, William F. et al. Habitat Fragmentation, Variable Edge Effects, and the Landscape-Divergence Hypothesis [online]. PLoS ONE, 2007. Dostupné z: https://pmc.ncbi.nlm.nih.gov/articles/PMC1995757/. [cit. 15. 5. 2026]. FAHRIG, Lenore. Effects of Habitat Fragmentation on Biodiversity [online]. Annual Review of Ecology, Evolution, and Systematics, 2003. Dostupné z: https://www.annualreviews.org/doi/10.1146/annurev.ecolsys.34.011802.132419. [cit. 15. 5. 2026]. **6.3.10 Ztráta uhlíkových zásob lesa a uhlíkový dluh** **Dokumentace SEA nehodnotí uhlíkové dopady odlesnění a zásahů do lesních půd spojených s výstavbou větrných elektráren, přestože tyto zásahy mohou významně ovlivnit klimatickou bilanci území.** Návrh AOV47 – Bukovec je proto v rozporu s cíli strategie EU Soil Strategy for 2030 (2021), která označuje lesní půdy a půdní uhlík za zásadní součást klimatické stability a adaptačních opatření Evropské unie. Studie Xu et al. (2025) upozorňují, že výstavba větrných parků v lesních oblastech vede ke ztrátě uhlíkových zásob vegetace i půdního uhlíku a může významně snižovat skutečný klimatický přínos obnovitelných zdrojů energie.	

Poř.č.	Připomínkové místo	Číslo jednací	Článek	AO	Připomínka	Vyhodnocení
					Studie Griscom et al. (2017) potvrzuje, že zachování lesních ekosystémů a omezení odlesňování představuje jeden z nejvýznamnějších nástrojů pro snižování emisí skleníkových plynů. Odstraňování lesních porostů a zásahy do lesních půd naopak vedou k okamžitému uvolňování uhlíku akumulovaného v biomase i půdě. Přehledová studie Mayer et al. (2020) potvrzuje, že mechanické zásahy do lesních půd, výstavba infrastruktury a disturbance lesních ekosystémů mohou významně snižovat zásoby organického uhlíku v půdě a dlouhodobě ovlivňovat uhlíkovou stabilitu lesa. Výzkumy dlouhodobé uhlíkové bilance lesních ekosystémů současně potvrzují, že starší a nenarušené lesní porosty představují významné dlouhodobé zásobárny uhlíku a jejich narušení vede k dlouhodobému uhlíkovému dluhu, jehož kompenzace může trvat desítky let. Dokumentace SEA přitom nepracuje s reálnou uhlíkovou bilancí odlesnění, fragmentace lesa ani dlouhodobými emisemi vznikajícími degradací lesních půd. Dokumentace je proto v této části nepřezkoumatelná a neumožňuje objektivně posoudit skutečné klimatické dopady návrhu. Návrh řešení: Požaduji doplnění reálné uhlíkové bilance odlesnění a zásahů do lesních půd, vyhodnocení emisí vznikajících degradací lesních ekosystémů, posouzení dlouhodobého uhlíkového dluhu a doplnění klimatického hodnocení zahrnujícího ztrátu půdního a vegetačního uhlíku v důsledku výstavby a provozu větrných elektráren. Pokud nebude možné uvedené nedostatky objektivně a přezkoumatelně odstranit, požaduji vypuštění akcelerační oblasti AOV47 – Bukovec a souvisejícího územního opatření z návrhu Změny č. 2 Územního rozvojového plánu ČR. Zdroje: EUROPEAN COMMISSION. EU Soil Strategy for 2030: Reaping the benefits of healthy soils for people, food, nature and climate [online]. Brussels, 2021. Dostupné z: https://eur-lex.europa.eu/legal-content/EN/TXT/?uri=celex%3A52021DC0699. [cit. 15. 5. 2026]. XU, K. et al. Land use impacts the environmental benefits of wind energy farms [online]. Communications Earth & Environment, 2025. Dostupné z: https://www.nature.com/articles/s43247-025-02833-w. [cit. 15. 5. 2026]. GRISCOM, B. W. et al. Natural climate solutions [online]. Proceedings of the National Academy of Sciences, 2017. Dostupné z: https://www.pnas.org/doi/10.1073/pnas.1710465114. [cit. 15. 5. 2026]. MAYER, Mathias et al. Tamm Review: Influence of forest management activities on soil organic carbon stocks: A knowledge synthesis [online]. Forest Ecology and Management, 2020. Dostupné z: https://www.sciencedirect.com/science/article/pii/S0378112720300268. [cit. 15. 5. 2026]. **6.3.11 Geotechnická stabilita a riziko eroze ve svažitých lesních územích** **Dokumentace SEA nehodnotí geotechnická rizika spojená s budováním hlubokých základů větrných elektráren, rozsáhlými zemními pracemi a budováním přístupových komunikací ve svažitých lesních územích.** Návrh je proto v rozporu s požadavky zákona č. 289/1995 Sb., o lesích, a zákona č. 254/2001 Sb., vodní zákon, podle nichž musí být chráněna lesní půda, retenční schopnost krajiny a stabilita odtokových poměrů. Studie Jeong et al. (2021) potvrzuje, že zemní práce spojené s budováním lesních komunikací a zářezů ve svazích významně zvyšují riziko svahových deformací, eroze a lokálních sesuvů, zejména v územích s vyššími sklony a narušeným vodním režimem. Studie současně upozorňuje, že stabilita svahů je silně ovlivněna odlesněním, změnou drenážních poměrů a mechanickým narušením půdy. Výzkum Depicker et al. (2021) potvrzuje, že odlesnění vede ke snížení stability svahů v důsledku změn hydrologických a geotechnických podmínek. Odstranění vegetačního krytu snižuje kořenovou stabilizaci půdy, urychluje povrchový odtok a zvyšuje riziko eroze a svahových pohybů. Studie Yousefi (2024) dále potvrzuje, že lesní komunikace představují významný zdroj eroze a sedimentace ve svažitých lesních územích. Eroze přitom významně roste v závislosti na sklonu svahu, geologickém podloží a intenzitě srážek. Dokumentace SEA však neobsahuje adekvátní geologické ani hydrogeologické posouzení těchto rizik, přestože akcelerační oblast zasahuje do lesních a místy svažitých území. Dokumentace je proto v této části nepřezkoumatelná a neumožňuje objektivně posoudit možné dopady návrhu na stabilitu svahů, erozi a geotechnickou bezpečnost území. Návrh řešení:	

Poř.č.	Připomínkové místo	Číslo jednací	Článek	AO	Připomínka	Vyhodnocení
					Požaduji doplnění adekvátního geologického, geotechnického a hydrogeologického posouzení svažitých lesních území, vyhodnocení stability svahů, drenážních poměrů a erozních procesů, posouzení dopadů přístupových komunikací a zemních prací na lesní půdu a doplnění kumulativního hodnocení geotechnických a hydrologických rizik celé akcelerační oblasti. Pokud nebude možné uvedené nedostatky objektivně a přezkoumatelně odstranit, požaduji vypuštění akcelerační oblasti AOV47 – Bukovec a souvisejícího územního opatření z návrhu Změny č. 2 Územního rozvojového plánu ČR. Zdroje: ČESKÁ REPUBLIKA. Zákon č. 289/1995 Sb., o lesích (lesní zákon) [online]. Dostupné z: https://www.zakonyprolidi.cz/cs/1995-289. [cit. 15. 5. 2026]. ČESKÁ REPUBLIKA. Zákon č. 254/2001 Sb., vodní zákon [online]. Dostupné z: https://www.zakonyprolidi.cz/cs/2001-254. [cit. 15. 5. 2026]. JEONG, E. et al. Characteristics of forest road cut slopes affecting the occurrence of slope failures [online]. Journal of Forest Research, 2021. Dostupné z: https://www.tandfonline.com/doi/full/10.1080/21580103.2021.1967789. [cit. 15. 5. 2026]. DEPICKER, A. et al. Interactions between deforestation, landscape rejuvenation and shallow landsliding [online]. Earth Surface Dynamics, 2021. Dostupné z: https://esurf.copernicus.org/articles/9/445/2021/esurf-9-445-2021.pdf. [cit. 15. 5. 2026]. YOUSEFI, S. et al. A Hot-Spot Analysis of Forest Roads Based on Soil Erosion and Sediment Production [online]. Land, 2024. Dostupné z: https://www.mdpi.com/2073-445X/13/10/1583. [cit. 15. 5. 2026]. **6.3.12 Neslučitelnost s podmínkami krajských úřadů:** V této souvislosti upozorňujeme na podmínky krajského úřadu Jihočeského kraje a obdobné podmínky Krajského úřadu kraje Vysočina v nesouhlasném stanovisku, **které jsou neslučitelné s limity v UO**: *VTE a související infrastrukturu na pozemcích určených k plnění funkcí lesa (dále jen „PUPFL") umisťovat pouze tehdy, pokud bude prokázáno, že obdobné řešení nelze realizovat mimo PUPFL nebo s menším zásahem do PUPFL.*** *Přednostně využívat pouze pozemky méně významné z hlediska plnění funkcí lesa, zejména plochy s omezenou schopností dlouhodobého plnění funkcí lesa, bezlesí nebo porosty s nižší kvalitou. Naopak nepřipustit zásahy do porostů, jejichž dotčení by vedlo k významnému omezení hospodaření nebo stability lesního komplexu.*** *Nepřipustit umístění VTE a související infrastruktury na PUPFL, které by vedlo k nevhodnému dělení lesa, vzniku nových dlouhých porostních stěn nebo ke zvýšení rizika bořivých větrů. VTE umisťovat přednostně do okrajových částí lesních komplexů, nikoli do jejich vnitřních souvislých částí.* *Nepřipustit řešení, která naruší páteřní síť lesních cest, meliorační zařízení, hrazení bystřin nebo jiná zařízení sloužící lesnímu hospodářství. Pokud je zásah nezbytný, požadovat náhradní řešení minimálně stejné funkční hodnoty.* *Nepřipustit nové komunikace a průseky v lese, pokud by jejich zřízení zvýšilo ohrožení lesa větrem nebo vodní erozí. Kabelové trasy a dopravní napojení řešit přednostně mimo PUPFL případně po stávající infrastruktuře takovým způsobem, aby neomezovalo využití běžných lesních technologií při přejezdu.* *VTE ani případná související zařízení pro ukládání energie nebudou umisťovány na stanovištích extrémní edafické řady (Z, X, Y, J) na stanovištích ovlivněných vodou (edafické kategorie L, U, V, O, P, Q, G, T a R) a stanovištích lesních typů s výrazným svahovým charakterem, který je označen čtyřmístným kódem, kde poslední písmeno je „e" podle typologických map Národního lesnického institutu (NLI)* *Odůvodnění:* *Zachování souvislých lesních komplexů je klíčové jak z hlediska ekologické stability, tak z hlediska hospodářského využití lesa. Fragmentace by měla dlouhodobé negativní kumulativní dopady na stabilitu porostů hospodaření i ekologické funkce lesa. Zachování celistvosti lesa je proto základním předpokladem přijatelnosti realizace OZE v lesních územích.*** **Návrh řešení:** Požaduji doplnění v souladu s výše uvedenými podmínkami krajských úřadů přezkoumatelného vyhodnocení skutečných záborů PUPFL na základě modelu/studie rozsahu výstavby VTE o výšce 250m, rozsahu kácení lesních porostů, rozsahu manipulačních a montážních ploch, přístupových komunikací a technické infrastruktury včetně objektivního vyhodnocení kumulativních dopadů fragmentace lesních porostů na ekologické funkce lesa, vodní režim a stabilitu krajiny.	

Poř.č.	Připomínkové místo	Číslo jednací	Článek	AO	Připomínka	Vyhodnocení
					Současně požaduji v souladu s výše uvedenými podmínkami krajských úřadů doplnění variantního řešení minimalizujícího zásahy do lesních pozemků a prokázání, že nebylo možné využít jiné lokality s menším dopadem na PUPFL. Pokud nebude možné uvedené nedostatky objektivně a přezkoumatelně odstranit, požaduji vypuštění akcelerační oblasti AOV47 – Bukovec a souvisejícího územního opatření z návrhu Změny č. 2 Územního rozvojového plánu ČR. **6.4 Ochrana přírody a biodiverzity** **<u>6.4.1 Nedostatečné posouzení dopadů na soustavu Natura 2000 a evropsky významné lokality</u>** Dokumentace SEA podceňuje skutečné dopady akcelerační oblasti AOV47 – Bukovec na evropsky významné lokality Natura 2000, chráněné druhy ptáků a netopýrů a širší migrační vazby v krajině. Návrh AOV47 – Bukovec je proto v rozporu se směrnicí Rady 92/43/EHS o ochraně přírodních stanovišť, která ukládá povinnost zabránit významnému narušení evropsky významných lokalit a chráněných druhů i v případech, kdy se samotný záměr nachází mimo hranice chráněného území. Dokumentace SEA sama připouští biologické střety a uvádí: *„na habitaty lze očekávat mírně negativní vliv"* a současně: *„lze předpokládat mírně negativní vliv"* i na ptáky a netopýry. Odůvodnění opatření současně potvrzuje, že: *„Přestože vymezení akcelerační oblasti respektovalo mapy citlivosti ptáků a oblasti s vysokým a extrémním rizikem byly z větší části vyloučeny, nebylo možné se vyhnout všem detekovaným místům výskytu citlivých, vzácných a ohrožených druhů ptáků."* Přesto dokumentace bez odpovídající regionální analýzy dochází k závěru o přijatelnosti návrhu. Dokumentace současně neobsahuje adekvátní regionální hodnocení migračních vazeb, analýzu populačních souvislostí, model migrační prostupnosti krajiny ani odpovídající kumulativní hodnocení vlivů více akceleračních oblastí. SEA dále nehodnotí širší vazby EVL Chýnovské jeskyně (CZ0314634), lokalitu Natura 2000, která představuje významné zimoviště netopýrů. Dokumentace nehodnotí migrační propojení této lokality s okolní lesní a zemědělskou krajinou, přestože netopýři běžně využívají rozsáhlé území mimo vlastní hranice lokalit Natura 2000. Posouzení významných vlivů na lokality soustavy Natura 2000 musí vycházet z dostatečně spolehlivých biologických podkladů. Krátkodobé průzkumy nemusí zachytit skutečné vazby druhů na území. Krajský úřad Jihočeského kraje, odbor životního prostředí, zemědělství a lesnictví, vydal dne 14. 5. 2026 pod č. j. KUJCK 63817/2026 nesouhlasné stanovisko k územnímu opatření pro AOV47 – Bukovec. Ve stanovisku upozorňuje mimo jiné na nedostatečné zohlednění biologických a ekologických rizik, nedostatečné odborné podklady a nevyhodnocené kumulativní dopady. Současně výslovně konstatuje: *„Tyto odborné podklady nebyly v rámci stanovení podmínek a zmiňujících opatření pro AOV47 Bukovec nijak zohledněny."* Metodika European Commission (2020) výslovně upozorňuje, že posuzování větrných elektráren nesmí být omezeno pouze na hranice chráněných území, protože migrující druhy běžně využívají širší krajinné vazby a kumulativní efekty více projektů mohou významně ovlivnit integritu lokalit Natura 2000. Metodika IUCN (Bennun et al., 2024) současně potvrzuje, že kumulativní dopady obnovitelných zdrojů energie představují jeden z hlavních problémů ochrany biodiverzity a že hodnocení musí zahrnovat migrační prostupnost krajiny, populační vazby a souběh více infrastrukturních záměrů. IUCN je celosvětově uznávaná odborná autorita v oblasti ochrany přírody a biodiverzity. Metodika IUCN (Bennun et al., 2024) představuje mezinárodně uznávaný odborný standard pro hodnocení kumulativních dopadů obnovitelných zdrojů energie na biodiverzitu a konkretizuje principy prevence, hierarchie zmirňování dopadů a strategického vyhýbání se lokalitám s vysokým konfliktním potenciálem vůči ochraně přírody. Dokumentace SEA však neobsahuje regionální migrační model, nehodnotí populační souvislosti, neobsahuje scénářové hodnocení kumulativních biologických dopadů ani objektivní hodnocení dlouhodobé ekologické stability území. Dokumentace je proto v této části nepřezkoumatelná a neumožňuje objektivně posoudit skutečné dopady návrhu na soustavu Natura 2000 a chráněné druhy. Podle judikatury Soudního dvora Evropské unie C-127/02 lze souhlas s koncepcí nebo záměrem ovlivňujícím soustavu Natura 2000 vydat pouze tehdy, pokud na základě úplných, přesných a definitivních odborných poznatků neexistují rozumné vědecké pochybnosti o absenci významného negativního vlivu na integritu chráněné lokality. Dokumentace SEA však sama připouští biologické střety,	

Poř.č.	Připomínkové místo	Číslo jednací	Článek	AO	Připomínka	Vyhodnocení
					výskyt citlivých druhů a nevyhodnocené migrační vazby, přesto bez úplných biologických podkladů uzavírá přijatelnost návrhu. Takový postup je v rozporu s požadavky judikatury SDEU i se zásadou předběžné opatrnosti. Ochrana soustavy Natura 2000 přitom vyžaduje preventivní posouzení významných biologických rizik již na úrovni SEA a nepřipouští odložení zásadních otázek biologické přijatelnosti až do navazujících řízení. Pokud existují významné odborné nejistoty nebo neúplné biologické podklady, nelze přijatelnost návrhu objektivně prokázat. Takový postup je v rozporu se směrnicí Rady 92/43/EHS o ochraně přírodních stanovišť, se směrnicí Evropského parlamentu a Rady 2009/147/ES o ochraně volně žijících ptáků, se zákonem č. 114/1992 Sb., o ochraně přírody a krajiny, se směrnicí 2001/42/ES, s principem prevence i s principem předběžné opatrnosti. Dokumentace SEA současně neodpovídá metodickým požadavkům Evropské komise a IUCN na hodnocení kumulativních biologických vlivů a migrační prostupnosti krajiny. **Návrh řešení:** Požaduji doplnění adekvátního regionálního hodnocení migračních vazeb, populačních souvislostí chráněných druhů, regionálního modelu migrační prostupnosti krajiny, kumulativního hodnocení vlivů více akceleračních oblastí, dlouhodobého biologického modelování a objektivního posouzení dopadů na soustavu Natura 2000 v širším regionálním kontextu. Současně požaduji doplnění dlouhodobého monitoringu ptáků a netopýrů, scénářového hodnocení budoucí koncentrace infrastruktury a přezkoumatelného vyhodnocení dlouhodobé ekologické stability území. **Požaduji provedení postupu podle § 45i zákona č. 114/1992 Sb.** Pokud nebude možné uvedené nedostatky objektivně a přezkoumatelně odstranit, požaduji vypuštění akcelerační oblasti AOV47 – Bukovec a souvisejícího územního opatření z návrhu Změny č. 2 Územního rozvojového plánu ČR. Zdroje: EVROPSKÁ UNIE. Směrnice Rady 92/43/EHS o ochraně přírodních stanovišť, volně žijících živočichů a planě rostoucích rostlin [online]. EUR-Lex. Dostupné z: https://eur-lex.europa.eu/legal-content/CS/TXT/?uri=CELEX:31992L0043. [cit. 15. 5. 2026]. KRAJSKÝ ÚŘAD JIHOČESKÉHO KRAJE, Odbor životního prostředí, zemědělství a lesnictví. Nesouhlasné stanovisko k územnímu opatření pro akcelerační oblast AOV47 Bukovec, č. j. KUJCK 63817/2026 ze dne 14. 5. 2026. EUROPEAN COMMISSION. Guidance document on wind energy developments and EU nature legislation [online]. Luxembourg: Publications Office of the European Union, 2020. Dostupné z: https://op.europa.eu/en/publication-detail/-/publication/2b08de80-5ad4-11eb-b59f-01aa75ed71a1/language-en. [cit. 17. 5. 2026]. BENNUN, Leon et al. Guidance on biodiversity cumulative impact assessment for wind and solar developments and associated infrastructure [online]. IUCN, 2024. Dostupné z: https://portals.iucn.org/library/sites/library/files/documents/2024-035-En_0.pdf. [cit. 17. 5. 2026]. SOUDNÍ DVŮR EVROPSKÉ UNIE. Rozsudek velkého senátu ze dne 7. 9. 2004 ve věci C-127/02 Landelijke Vereniging tot Behoud van de Waddenzee a Nederlandse Vereniging tot Bescherming van Vogels proti Staatssecretaris van Landbouw, Natuurbeheer en Visserij (Waddenvereniging a Vogelbeschermingsvereniging) [online]. EUR-Lex. Dostupné z: https://eur-lex.europa.eu/legal-content/EN/TXT/?uri=celex:62002CJ0127. [cit. 17. 5. 2026]. EVROPSKÁ UNIE. Směrnice Evropského parlamentu a Rady 2009/147/ES o ochraně volně žijících ptáků [online]. EUR-Lex. Dostupné z: https://eur-lex.europa.eu/legal-content/CS/TXT/?uri=CELEX:32009L0147. [cit. 17. 5. 2026]. ČESKÁ REPUBLIKA. Zákon č. 114/1992 Sb., o ochraně přírody a krajiny [online]. Dostupné z: https://www.zakonyprolidi.cz/cs/1992-114. [cit. 17. 5. 2026]. EVROPSKÝ PARLAMENT A RADA EVROPSKÉ UNIE. Směrnice 2001/42/ES ze dne 27. června 2001 o posuzování vlivů některých plánů a programů na životní prostředí [online]. Úřední věstník Evropských společenství, 2001, L 197. Dostupné z: https://eur-lex.europa.eu/legal-content/CS/TXT/?uri=CELEX:32001L0042. [cit. 17. 5. 2026].	

					6.4.2 Nedostatečné biologické průzkumy a absence dlouhodobého monitoringu Dokumentace SEA pro akcelerační oblast AOV47 – Bukovec je založena na nedostatečných biologických podkladech, které neumožňují objektivně posoudit skutečné dopady návrhu na chráněné druhy ptáků, netopýrů a ekologickou stabilitu území. Podklady současně neprokazují provedení dostatečných terénních biologických průzkumů odpovídajících rozsahu navrženého řešení. Hodnocení vychází převážně z databázových zdrojů a obecně dostupných informací. Při existenci významných odborných nejistot, nedostatečných biologických podkladů a neúplného monitoringu přitom nelze dospět k závěru o přijatelnosti návrhu bez rozumných vědeckých pochybností. Právě požadavek odstranění rozumných vědeckých pochybností přitom představuje základní standard ochrany soustavy Natura 2000 podle judikatury SDEU (C-127/02). SEA sama připouští výskyt citlivých druhů ptáků a netopýrů, současně však biologické podklady nejsou dostatečně dlouhodobé, neobsahují celoroční monitoring, nehodnotí meziroční variabilitu ani neumožňují objektivní vyhodnocení sezónních migračních vazeb. Dokumentace sama uvádí *„v AO a blízkém okolí se nachází na VTE citlivé druhy ptáků"* a dále připouští: *„nebylo možné se vyhnout všem detekovaným místům výskytu citlivých, vzácných a ohrožených druhů ptáků".* Přesto SEA bez dostatečných biologických podkladů uzavírá, že vlivy budou pouze *„mírně negativní"*. Dokumentace současně neobsahuje víceletý ornitologický monitoring, dlouhodobé sledování tahových tras, použitelný sezónní monitoring netopýrů ani objektivní regionální model migračních vazeb. To je zvlášť významné vzhledem k charakteru území s lesními komplexy, mokřady, vodními biotopy a migračně významnou krajinou. Krátkodobé biologické průzkumy přitom nemohou objektivně zachytit meziroční výkyvy populací, sezónní migrace, změny tahových tras, extrémní migrační situace ani skutečný rozsah využívání krajiny citlivými druhy. Krajský úřad Jihočeského kraje, odbor životního prostředí, zemědělství a lesnictví, ve svém nesouhlasném stanovisku č. j. KUJCK 63817/2026 ze dne 14. 5. 2026 současně upozorňuje na nedostatečné biologické podklady a nedostatečné vyhodnocení ekologických rizik návrhu. Metodika České společnosti ornitologické (2010) pro posuzování vlivů větrných elektráren současně doporučuje víceletý monitoring, celoroční sledování, hodnocení sezónní migrace a použitelné vyhodnocení tahových tras a hnízdních aktivit. Metodika Evropské komise (2020) současně výslovně upozorňuje, že nedostatečné biologické podklady představují zásadní problém při hodnocení dopadů větrných elektráren na chráněné druhy a lokality Natura 2000. Dokumentace SEA však neobsahuje víceletá biologická data, nehodnotí dlouhodobé populační trendy, neobsahuje reprezentativní migrační model ani objektivně neprokazuje dostatečnost biologických podkladů. Významný je i rozpor mezi skutečným výskytem citlivých druhů a výsledným hodnocením SEA. Dokumentace sama potvrzuje výskyt citlivých a ohrožených druhů, současně však bez objektivního metodického vysvětlení uzavírá, že vlivy budou pouze *„mírně negativní"*. Dokumentace dospívá k závěru o přijatelnosti biologických vlivů, aniž by disponovala celoročními daty o využívání území. Nelze proto objektivně vyloučit významné vlivy na chráněné druhy a evropsky významné lokality. Takový závěr je nepřezkoumatelný. Studie Thaxter et al. (2017) potvrzuje, že krátkodobé biologické průzkumy významně podhodnocují skutečné riziko kolizí a migračních střetů u větrných elektráren. Studie Marques et al. (2014) současně potvrzuje, že nedostatečný monitoring patří mezi hlavní příčiny podhodnocení biologických dopadů větrných parků v Evropě. Metodika NatureScot (2025) dále doporučuje dlouhodobý monitoring a regionální hodnocení migračních vazeb zejména v územích s výskytem citlivých druhů ptáků a netopýrů. Metodika NatureScot (2025) představuje mezinárodně respektovaný odborný standard pro hodnocení kumulativních dopadů větrných elektráren na ptáky a konkretizuje požadavky regionálního hodnocení migračních vazeb, kumulativní mortality, bariérových efektů a populačních důsledků koncentrace větrných elektráren v krajině. Dokumentace SEA však tyto požadavky nesplňuje, biologická data dostatečně nedokládá a neumožňuje objektivní přezkoumání skutečných biologických dopadů návrhu. Takový postup je v rozporu se směrnicí Rady 92/43/EHS, se směrnicí Evropského parlamentu a Rady 2009/147/ES, se zákonem č. 114/1992 Sb., o ochraně přírody a krajiny, se směrnicí 2001/42/ES, s principem prevence i s principem předběžné opatrnosti. Dokumentace SEA současně neodpovídá metodickým požadavkům České společnosti ornitologické (2010), Evropské komise (2020) a mezinárodním metodikám biologického hodnocení větrných elektráren.	

					<u>Návrh řešení:</u> Požaduji doplnění víceletého biologického monitoringu, celoročního ornitologického sledování, dlouhodobého monitoringu netopýrů, adekvátního hodnocení sezónních migrací, regionálního migračního modelu a objektivního vyhodnocení populačních trendů citlivých druhů. Současně požaduji doplnění reprezentativních biologických dat, objektivní vyhodnocení meziroční variability, transparentní metodické zdůvodnění výsledného hodnocení a přezkoumatelné posouzení skutečných biologických dopadů návrhu. Pokud nebude možné uvedené nedostatky objektivně a přezkoumatelně odstranit, požaduji vypuštění akcelerační oblasti AOV47 – Bukovec a souvisejícího územního opatření z návrhu Změny č. 2 Územního rozvojového plánu ČR. Zdroje: SOUDNÍ DVŮR EVROPSKÉ UNIE (SDEU). Rozsudek velkého senátu ze dne 7. 9. 2004 ve věci C-127/02 Landelijke Vereniging tot Behoud van de Waddenzee a Nederlandse Vereniging tot Bescherming van Vogels proti Staatssecretaris van Landbouw, Natuurbeheer en Visserij (Waddenzee) [online]. EUR-Lex. Dostupné z: https://eur-lex.europa.eu/legal-content/EN/TXT/?uri=celex:62002CJ0127. [cit. 17. 5. 2026]. KRAJSKÝ ÚŘAD JIHOČESKÉHO KRAJE, Odbor životního prostředí, zemědělství a lesnictví. Nesouhlasné stanovisko k územnímu opatření pro akcelerační oblast AOV47 Bukovec, č. j. KUJCK 63817/2026 ze dne 14. 5. 2026. ČESKÁ SPOLEČNOST ORNITOLOGICKÁ. Doporučená metodika průzkumu ptáků a hodnocení vlivů větrných elektráren na avifaunu [online]. Praha: Česká společnost ornitologická, 2010. Dostupné z: https://www.birdlife.cz. [cit. 17. 5. 2026]. EUROPEAN COMMISSION. Guidance document on wind energy developments and EU nature legislation [online]. Luxembourg: Publications Office of the European Union, 2020. Dostupné z: https://op.europa.eu/en/publication-detail/-/publication/2b08de80-5ad4-11eb-b59f-01aa75ed71a1/language-en. [cit. 17. 5. 2026]. THAXTER, Christopher B. et al. Bird and bat species' global vulnerability to collision mortality at wind farms revealed through a trait-based assessment [online]. Proceedings of the Royal Society B, 2017. Dostupné z: https://royalsocietypublishing.org/doi/10.1098/rspb.2017.0829. [cit. 17. 5. 2026]. MARQUES, A. T. et al. Understanding bird collisions at wind farms: An updated review on the causes and possible mitigation strategies [online]. Biological Conservation, 2014. Dostupné z: https://docs.wind-watch.org/marques2014.pdf. [cit. 17. 5. 2026]. NATURESCOT. Assessing the cumulative impacts of onshore wind farms on birds [online]. 2025. Dostupné z: https://www.nature.scot/doc/guidance-assessing-cumulative-impacts-onshore-wind-farms-birds. [cit. 17. 5. 2026]. EVROPSKÁ UNIE. Směrnice Rady 92/43/EHS o ochraně přírodních stanovišť, volně žijících živočichů a planě rostoucích rostlin [online]. EUR-Lex. Dostupné z: https://eur-lex.europa.eu/legal-content/CS/TXT/?uri=CELEX:31992L0043. [cit. 17. 5. 2026]. EVROPSKÁ UNIE. Směrnice Evropského parlamentu a Rady 2009/147/ES o ochraně volně žijících ptáků [online]. EUR-Lex. Dostupné z: https://eur-lex.europa.eu/legal-content/CS/TXT/?uri=CELEX:32009L0147. [cit. 17. 5. 2026]. ČESKÁ REPUBLIKA. Zákon č. 114/1992 Sb., o ochraně přírody a krajiny [online]. Dostupné z: https://www.zakonyprolidi.cz/cs/1992-114. [cit. 17. 5. 2026]. EVROPSKÝ PARLAMENT A RADA EVROPSKÉ UNIE. Směrnice 2001/42/ES ze dne 27. června 2001 o posuzování vlivů některých plánů a programů na životní prostředí [online]. Úřední věstník Evropských společenství, 2001, L 197. Dostupné z: https://eur-lex.europa.eu/legal-content/CS/TXT/?uri=CELEX:32001L0042. [cit. 17. 5. 2026]. **<u>6.4.3 Nedostatečné hodnocení dopadů na chráněné druhy ptáků</u>** Dokumentace SEA nedostatečně hodnotí skutečné dopady akcelerační oblasti AOV47 – Bukovec na chráněné druhy ptáků, migrační koridory a tahové trasy v širším regionálním kontextu. Dokumentace současně neobsahuje regionální model migračních vazeb, nehodnotí kumulativní mortalitu, neposuzuje bariérové efekty soustavy větrných elektráren ani objektivně nehodnotí dopady na populační stabilitu citlivých druhů ptáků. Krátkodobé biologické průzkumy nemusí zachytit období tahu, hnízdění ani meziroční změny početnosti druhů. Výsledné hodnocení proto nemusí odpovídat skutečnému využívání území ptáky. SEA sama přitom připouští výskyt citlivých druhů ptáků a uvádí: *„v AO a blízkém okolí se nachází na VTE citlivé druhy ptáků"*. Současně připouští: *„nebylo možné se vyhnout všem detekovaným místům výskytu citlivých, vzácných a ohrožených druhů ptáků"* a dále uvádí: *„lze předpokládat mírně negativní vliv"*.	

Poř.č.	Připomínkové místo	Číslo jednací	Článek	AO	Připomínka	Vyhodnocení
					Dokumentace však bez objektivního regionálního modelování a bez dlouhodobého biologického hodnocení označuje vlivy pouze jako *„mírně negativní"*. Takový závěr je nepřezkoumatelný. Významné přitom je, že samotná dokumentace SEA výslovně potvrzuje výskyt citlivých druhů ptáků a současně připouští nemožnost vyhnout se všem lokalitám výskytu citlivých, vzácných a ohrožených druhů. Přesto bez odpovídajícího regionálního modelování a bez objektivního vyhodnocení populačních důsledků uzavírá, že vlivy budou pouze *„mírně negativní"*. Takový postup je vnitřně rozporný. V podkladech a biologických hodnoceních jsou současně identifikovány zvláště chráněné a kolizně rizikové druhy ptáků, zejména orel mořský, čáp černý, luňák červený, sokol stěhovavý a další druhy využívající otevřenou krajinu, lesní okraje a migrační koridory. Jedná se přitom o druhy s vysokou citlivostí na kolize, s rozsáhlými potravními teritorii, s nízkou reprodukční schopností a s vysokou citlivostí na bariérové efekty větrných elektráren. Významné je rovněž stanovisko Krajského úřadu Jihočeského kraje č. j. KUJCK 20427/2026 ze dne 10. 2. 2026, které potvrzuje výskyt citlivých druhů ptáků v širším území plánovaných větrných elektráren. Krajský úřad výslovně uvádí: *„...na základě uvedených zdrojů a dalších informací se poblíž záměru vyskytuje hnízdiště orla mořského, jehož přesná poloha není orgánu ochrany přírody známa."* Současně dokument potvrzuje: *„Hnízdo čápa černého je evidováno v okolí Turovce…"* Krajský úřad tak sám potvrzuje výskyt mimořádně citlivých druhů, existenci hnízdiště orla mořského v blízkosti záměru i přítomnost čápa černého v širším území. Současně však připouští, že přesná poloha hnízdiště orla mořského není orgánu ochrany přírody známa. To potvrzuje zásadní nejistotu biologických podkladů a nedostatečně zjištěný skutkový stav území. Dokumentace SEA však neobsahuje regionální migrační model, nehodnotí skutečné tahové trasy, neposuzuje bariérový efekt celé soustavy AOV47–AOV50 ani objektivně nehodnotí kumulativní mortalitu ptáků v regionálním měřítku. Citace dokumentace SEA dokládá, že ohledně hrozící mortality ptáků jde o ochranu pouze formální a naprosto obecně formulovanou: *Střety s jedinci ptáků jsou v AO v rámci podmínek ÚO obecně minimalizovány prostřednictvím specifikace technických parametrů VTE a organizačních opatření. Lze předpokládat mírně negativní vliv.* Stejně tak citace územního opatření: *Bude zajištěna ochrana ptáků a netopýrů těmito způsoby:* *1. Před úrazy a mortalitou na elektrickém vedení – přípojné elektrické vedení bude přednostně realizováno podzemním kabelem za předpokladu, že se vyhnou chráněným biotopům a stanovištím.* *2. Před kolizemi s lopatkami VTE volbou vhodného technického řešení.* *3. Před hnízděním na VTE volbou vhodného technického řešení.* *4. Výstavba větrných elektráren a doprovodné infrastruktury bude realizována mimo období hnízdění ptáků, s přihlédnutím ke konkrétní lokalitě záměru a druhům v ní přítomných.* *Pro omezení kolizí ptáků s lopatkami rotoru budou využity odpuzovače (optické, akustické, nebo elektromagnetické), které odrazují zájmové druhy létat do bezprostředního okolí VTE, nebo detekční systémy (akustické, optické, termovize), které v případě detekce zájmového druhu v blízkosti VTE zpomalí, popř. zastaví rotor VTE. Budou použita vždy nejúčinnější dostupná a ověřená zařízení.* Samotná podmínka opakovaného vypínání větrných elektráren při orbě a sklizni potvrzuje, že běžné zemědělské hospodaření v okolí VTE vytváří významné riziko střetů a mortality ptáků. Současně není doloženo, že takto rozsáhlé a opakované provozní odstávky jsou technicky, organizačně ani ekonomicky realizovatelné v podmínkách běžně obhospodařované krajiny. V této souvislosti upozorňuje podatel připomínky na tuto připomínku Krajského úřadu Jihočeského kraje: *Bude ustanovena odborně způsobilá osoba s vysokoškolským přírodovědným vzděláním a minimálně tříletou praxí (dále jen „biologický dozor"), která bude odpovědná za vyhodnocení plnění podmínek stanovených tímto opatřením obecné povahy při přípravě i realizaci záměru a za ověření změn v území. Biologický dozor bude vykonáván ve fázi přípravy i realizace záměru.* To je zvlášť významné vzhledem k rozsahu navrhovaného zásahu. SEA totiž připouští možnost výstavby až 33 větrných elektráren o výšce až 250 metrů v AOV47 – Bukovec, přičemž v kombinaci s dalšími akceleračními oblastmi může v širším území vzniknout soustava přibližně 88 větrných elektráren.	

Poř.č.	Připomínkové místo	Číslo jednací	Článek	AO	Připomínka	Vyhodnocení
					Taková koncentrace větrných elektráren výrazně zvyšuje riziko kolizí, vytváří migrační bariéry, mění letové chování ptáků a může významně ovlivnit populační stabilitu citlivých druhů. Krajský úřad Jihočeského kraje ve svém nesouhlasném stanovisku č. j. KUJCK 63817/2026 ze dne 14. 5. 2026 současně upozorňuje na nedostatečné biologické podklady a nevyhodnocené dopady na chráněné druhy ptáků. Metodika České společnosti ornitologické (2010) doporučuje dlouhodobý monitoring, regionální hodnocení migračních vazeb, použitelné hodnocení tahových tras a kumulativní biologické posouzení soustav větrných elektráren. Dokumentace SEA však tyto požadavky nesplňuje. Studie Thaxter et al. (2017) potvrzuje, že velké druhy dravců a migrujících ptáků patří mezi druhy s nejvyšší kolizní zranitelností vůči větrným elektrárnám. Studie Marques et al. (2014) současně potvrzuje, že nedostatečné regionální hodnocení a absence migračního modelování vedou k systematickému podhodnocování biologických rizik větrných parků. Metodika NatureScot (2025) dále upozorňuje, že kumulativní biologické dopady více větrných parků musí být hodnoceny v regionálním měřítku a musí zahrnovat mortalitu, bariérové efekty, změny migračního chování i populační důsledky dlouhodobé fragmentace krajiny. Dokumentace SEA však regionální biologický model neobsahuje, nehodnotí populační důsledky ani objektivně neprokazuje přijatelnost navrhované koncentrace větrných elektráren. Výsledné hodnocení dopadů na chráněné druhy ptáků je proto nepřezkoumatelné a metodicky nedostatečné. Takový postup je v rozporu se směrnicí Evropského parlamentu a Rady 2009/147/ES o ochraně volně žijících ptáků, se směrnicí Rady 92/43/EHS, se zákonem č. 114/1992 Sb., o ochraně přírody a krajiny, se směrnicí 2001/42/ES, s principem prevence i s principem předběžné opatrnosti. Dokumentace SEA současně neodpovídá metodickým požadavkům České společnosti ornitologické (2010), NatureScot (2025) ani mezinárodním metodikám hodnocení biologických dopadů větrných elektráren. **<u>Návrh řešení:</u>** Požaduji doplnění dlouhodobého regionálního ornitologického monitoringu, použitelného hodnocení tahových tras, regionálního migračního modelu, kumulativního biologického hodnocení soustavy AOV47–AOV50, objektivního vyhodnocení bariérových efektů a populační analýzy citlivých druhů ptáků. Současně požaduji objektivní hodnocení kolizních rizik, vyhodnocení kumulativní mortality, doplnění scénářového biologického modelování a transparentní přezkoumatelné zdůvodnění výsledného hodnocení SEA. Pokud nebude možné uvedené nedostatky objektivně a přezkoumatelně odstranit, požaduji vypuštění akcelerační oblasti AOV47 – Bukovec a souvisejícího územního opatření z návrhu Změny č. 2 Územního rozvojového plánu ČR. Zdroje: KRAJSKÝ ÚŘAD JIHOČESKÉHO KRAJE. Poskytnutí informací podle zákona č. 106/1999 Sb., č. j. KUJCK 20427/2026 ze dne 10. 2. 2026. KRAJSKÝ ÚŘAD JIHOČESKÉHO KRAJE, Odbor životního prostředí, zemědělství a lesnictví. Nesouhlasné stanovisko k územnímu opatření pro akcelerační oblast AOV47 Bukovec, č. j. KUJCK 63817/2026 ze dne 14. 5. 2026. [cit. 17. 5. 2026]. ČESKÁ SPOLEČNOST ORNITOLOGICKÁ. Doporučená metodika průzkumu ptáků a hodnocení vlivů větrných elektráren na avifaunu [online]. Praha: Česká společnost ornitologická, 2010. Dostupné z: https://www.birdlife.cz. [cit. 17. 5. 2026]. THAXTER, Christopher B. et al. Bird and bat species' global vulnerability to collision mortality at wind farms revealed through a trait-based assessment [online]. Proceedings of the Royal Society B, 2017. Dostupné z: https://royalsocietypublishing.org/doi/10.1098/rspb.2017.0829. [cit. 17. 5. 2026]. MARQUES, A. T. et al. Understanding bird collisions at wind farms: An updated review on the causes and possible mitigation strategies [online]. Biological Conservation, 2014. Dostupné z: https://docs.wind-watch.org/marques2014.pdf. [cit. 17. 5. 2026]. NATURESCOT. Assessing the cumulative impacts of onshore wind farms on birds [online]. 2025. Dostupné z: https://www.nature.scot/doc/guidance-assessing-cumulative-impacts-onshore-wind-farms-birds. [cit. 17. 5. 2026].	

Poř.č.	Připomínkové místo	Číslo jednací	Článek	AO	Připomínka	Vyhodnocení
					EVROPSKÁ UNIE. Směrnice Evropského parlamentu a Rady 2009/147/ES o ochraně volně žijících ptáků [online]. EUR-Lex. Dostupné z: https://eur-lex.europa.eu/legal-content/CS/TXT/?uri=CELEX:32009L0147. [cit. 17. 5. 2026]. EVROPSKÁ UNIE. Směrnice Rady 92/43/EHS o ochraně přírodních stanovišť, volně žijících živočichů a planě rostoucích rostlin [online]. EUR-Lex. Dostupné z: https://eur-lex.europa.eu/legal-content/CS/TXT/?uri=CELEX:31992L0043. [cit. 17. 5. 2026]. ČESKÁ REPUBLIKA. Zákon č. 114/1992 Sb., o ochraně přírody a krajiny [online]. Dostupné z: https://www.zakonyprolidi.cz/cs/1992-114. [cit. 17. 5. 2026] EVROPSKÝ PARLAMENT A RADA EVROPSKÉ UNIE. Směrnice 2001/42/ES ze dne 27. června 2001 o posuzování vlivů některých plánů a programů na životní prostředí [online]. Úřední věstník Evropských společenství, 2001, L 197. Dostupné z: https://eur-lex.europa.eu/legal-content/CS/TXT/?uri=CELEX:32001L0042. [cit. 17. 5. 2026]. **6.4.4 Migrační koridory netopýrů a nedostatečná ochrana zimovišť** Dokumentace SEA nedostatečně hodnotí dopady akcelerační oblasti AOV47 – Bukovec na migrační koridory netopýrů, významná zimoviště, letové trasy a ekologickou konektivitu krajiny. Dokumentace současně neobsahuje regionální migrační model netopýrů, nehodnotí skutečné letové trasy, neposuzuje migrační propojení lesních a vodních biotopů ani objektivně nehodnotí vazby na evropsky významné lokality Natura 2000. Migrační aktivita netopýrů vykazuje výrazné sezónní změny. Krátkodobé průzkumy nemohou dostatečně zachytit celoroční využívání prostoru ani význam migračních tras. SEA pracuje převážně pouze s omezenou vzdálenostní metodikou, bez reálného migračního modelování, bez regionální analýzy ekologické konektivity a bez dlouhodobého monitoringu sezónních migrací netopýrů. To je zvlášť významné vzhledem k existenci EVL Chýnovská jeskyně (CZ0314634), která představuje významné zimoviště netopýrů evropského významu v lokalitě Natura 2000. Agentura ochrany přírody a krajiny ČR (AOPK) ve sdělení č. j. 05543/SOPK/26 ze dne 13. 3. 2026 potvrzuje, že v EVL Chýnovská jeskyně byl v letech 2015–2025 zjištěn výskyt celé řady zvláště chráněných druhů netopýrů, mimo jiné netopýra velkého (Myotis myotis), netopýra černého (Barbastella barbastellus), netopýra velkouchého (Myotis bechsteinii), netopýra brvitého (Myotis emarginatus), netopýra vodního (Myotis daubentonii), netopýra řasnatého (Myotis nattereri) i dalších druhů evropského významu. AOPK (2026) současně výslovně uvádí: *„Pokud se týká migračních koridorů letounů v okolí uvedených EVL (okresy Tábor a Pelhřimov) nemá AOPK ČR k dispozici relevantní informace."* Dokumentace SEA přesto bez existence relevantních migračních dat uzavírá, že dopady návrhu budou pouze *„mírně negativní".* Takový závěr je nepřezkoumatelný. Souhrn AOPK doporučených opatření pro EVL Chýnovská jeskyně (2026) současně potvrzuje, že se jedná o významné zimoviště netopýrů evropského významu. Dokument výslovně uvádí *„Významné zimoviště je to především pro netopýra řasnatého – jedná se o největší známé přirozené podzemní zimoviště tohoto druhu minimálně v ČR."* Dokument dále potvrzuje: *„Pravidelné přelety většinou nepřesahují 20 km"*. To je mimořádně významné vzhledem k poloze AOV47 – Bukovec v širším migračním prostoru EVL Chýnovská jeskyně. Dokumentace SEA však nehodnotí širší migrační vazby této lokality, neposuzuje propojení zimovišť s lesní krajinou, nehodnotí letové koridory podél vodních toků ani objektivně neposuzuje regionální migrační prostupnost krajiny. Přitom netopýři běžně využívají rozsáhlé lesní komplexy, liniové krajinné struktury, vodní biotopy, okraje lesů a migrační koridory vzdálené desítky kilometrů od vlastních zimovišť. Významný je i samotný charakter dotčeného území s rozsáhlými lesními porosty, mokřady, vodními biotopy, rybniční soustavou a migračně významnou krajinou. Právě tyto krajinné prvky přitom tvoří hlavní migrační koridory netopýrů. Metodika posuzování vlivu výstavby a provozu větrných elektráren na netopýry Řehák a Bartonička (2012) zpracovaná Českou společností pro ochranu netopýrů výslovně uvádí, že významná zimoviště netopýrů, lesní koridory, vodní biotopy, liniová zeleň a migrační trasy patří mezi rizikové oblasti nevhodné pro výstavbu větrných elektráren. Metodika Řehák a Bartonička (2012) výslovně stanovuje minimální odstupy větrných elektráren od souvislých lesních porostů, vodních ploch a liniových krajinných prvků využívaných netopýry jako letové koridory. Současně uvádí, že větrné elektrárny nemají být umisťovány na spojnice mezi úkryty a lovišti. Krajinné prvky proto nepředstavují pouze obecný popis území, ale	

Poř.č.	Připomínkové místo	Číslo jednací	Článek	AO	Připomínka	Vyhodnocení
					funkční migrační a letové struktury významné pro hodnocení kolizního rizika. Pokud dokumentace nehodnotí vazbu záměru na tyto krajinné struktury, nelze objektivně ověřit, zda byly migrační koridory a ekologické vazby území řádně identifikovány a zohledněny. Metodika současně doporučuje minimální vzdálenost 200 m od lesních porostů, minimální vzdálenost 200 m od vodních ploch, minimální vzdálenost 200 m od liniových krajinných prvků a adekvátní monitoring v území až do vzdálenosti 20 km od plánované větrné elektrárny. Dokumentace SEA však regionální migrační model neobsahuje, nehodnotí ekologickou konektivitu, neposuzuje kumulativní bariérové efekty ani objektivně neprokazuje přijatelnost návrhu. To je zvlášť významné vzhledem k rozsahu navrhovaného zásahu. SEA připouští možnost výstavby až 33 větrných elektráren o výšce až 250 metrů v AOV47 – Bukovec, přičemž v kombinaci s dalšími akceleračními oblastmi může v širším území vzniknout soustava přibližně 88 větrných elektráren. Taková koncentrace vysokých větrných elektráren významně zvyšuje riziko mortality netopýrů, vytváří migrační bariéry, narušuje ekologickou konektivitu a může významně ovlivnit populační stabilitu citlivých druhů. Krajský úřad Jihočeského kraje ve svém nesouhlasném stanovisku č. j. KUJCK 63817/2026 ze dne 14. 5. 2026 současně upozorňuje na nedostatečné biologické podklady a nevyhodnocené ekologické vazby území. Současně výslovně konstatuje: *„Tyto odborné podklady nebyly v rámci stanovení podmínek a zmirňujících opatření pro AOV47 Bukovec nijak zohledněny."* Dohoda EUROBATS (1991) výslovně doporučuje regionální migrační hodnocení, dlouhodobý monitoring, ochranu lesních koridorů, ochranu vodních biotopů a hodnocení vazeb mezi zimovišti a lovišti. Dohoda EUROBATS (1991) je mezinárodní smlouva o ochraně přírody, ke které ČR přistoupila, a členské státy mají povinnost naplňovat její cíle a principy ochrany netopýrů. Metodika EUROBATS (2015) představuje mezinárodně uznávaný odborný standard ochrany netopýrů při výstavbě větrných elektráren, který konkretizuje požadavky ochrany zvláště chráněných druhů vyplývající z dohody EUROBATS (1991), směrnice 92/43/EHS a zákona č. 114/1992 Sb. Metodika Řehák a Bartonička (2012) k posuzování vlivu výstavby a provozu větrných elektráren na netopýry uvádí, že sledování letové aktivity netopýrů musí být nedílnou součástí biologického posouzení záměru a že monitoring má probíhat periodicky po celou vegetační sezónu. Jednosezónní monitoring je přitom označen pouze za minimální rozsah. Pokud dokumentace neprokazuje splnění těchto minimálních požadavků, nelze ověřit reprezentativnost zjištěných výsledků. Metodika IUCN (Bennun et al., 2024) současně upozorňuje, že hodnocení dopadů na netopýry musí zahrnovat krajinnou konektivitu, kumulativní biologické vlivy, populační souvislosti a regionální migrační vztahy. Dokumentace SEA však regionální migrační model neobsahuje, nehodnotí ekologickou konektivitu, neposuzuje kumulativní bariérové efekty ani objektivně neprokazuje přijatelnost návrhu. Výsledné hodnocení vlivů na netopýry je proto nepřezkoumatelné a metodicky nedostatečné. Metodika Řehák a Bartonička (2012) současně požaduje posouzení významných zimovišť, reprodukčních kolonií a letových koridorů využívaných při migraci netopýrů a uvádí, že analýza těchto mapových podkladů představuje první stupeň hodnocení vhodnosti lokality pro výstavbu větrných elektráren. Pokud dokumentace takové hodnocení neobsahuje nebo neprokazuje jeho výsledky, vzniká nejistota, zda byla vhodnost území vůbec řádně posouzena. Evropská komise (2020) současně výslovně upozorňuje, že posuzování vlivů větrných elektráren nesmí být omezeno pouze na vlastní hranice lokalit Natura 2000, protože migrující druhy běžně využívají širší krajinné vazby, liniové koridory a rozsáhlé migrační prostory mimo samotná chráněná území. Právě absence regionálního migračního modelování proto představuje zásadní metodický nedostatek dokumentace SEA. Takový postup je v rozporu se směrnicí Rady 92/43/EHS, se zákonem č. 114/1992 Sb., o ochraně přírody a krajiny, se směrnicí 2001/42/ES, s Dohodou EUROBATS, s principem prevence, i s principem předběžné opatrnosti. Dokumentace SEA současně neodpovídá metodickým požadavkům EUROBATS (2015), IUCN (Bennun et al., 2024) ani českým metodikám pro hodnocení dopadů větrných elektráren na netopýry. **<u>Návrh řešení:</u>** Požaduji doplnění regionálního migračního modelu netopýrů, dlouhodobého monitoringu letových tras, hodnocení vazeb mezi zimovišti a lovišti, objektivního posouzení ekologické konektivity krajiny, kumulativního biologického hodnocení soustavy AOV47–AOV50 a použitelného vyhodnocení bariérových efektů větrných elektráren. Současně požaduji doplnění dlouhodobého akustického	

Poř.č.	Připomínkové místo	Číslo jednací	Článek	AO	Připomínka	Vyhodnocení
					monitoringu, hodnocení sezónních migrací, objektivní vyhodnocení vlivů na EVL Chýnovská jeskyně a přezkoumatelné zdůvodnění výsledného hodnocení SEA. Pokud nebude možné uvedené nedostatky objektivně a přezkoumatelně odstranit, požaduji vypuštění akcelerační oblasti AOV47 – Bukovec a souvisejícího územního opatření z návrhu Změny č. 2 Územního rozvojového plánu ČR. Zdroje: AGENTURA OCHRANY PŘÍRODY A KRAJINY ČR. Odpověď – žádost o informace podle zákona č. 123/1998 Sb., č. j. 05543/SOPK/26 ze dne 13. 3. 2026. AGENTURA OCHRANY PŘÍRODY A KRAJINY ČR. Souhrn doporučených opatření pro evropsky významnou lokalitu Chýnovská jeskyně CZ0314634 [online]. Agentura ochrany přírody a krajiny ČR. 2026. Dostupné z: https://portal.nature.cz/w/uzemi-64#/. [cit. 17. 5. 2026]. ŘEHÁK, Zdeněk; BARTONIČKA, Tomáš. Metodika posuzování vlivu výstavby a provozu větrných elektráren na netopýry [online]. Česká společnost pro ochranu netopýrů (ČESON), 2012. Dostupné z: https://www.ceson.org/document/VtE_metodpokyn_fin.pdf. [cit. 17. 5. 2026]. KRAJSKÝ ÚŘAD JIHOČESKÉHO KRAJE, Odbor životního prostředí, zemědělství a lesnictví. Nesouhlasné stanovisko k územnímu opatření pro akcelerační oblast AOV47 Bukovec, č. j. KUJCK 63817/2026 ze dne 14. 5. 2026. UNITED NATIONS ENVIRONMENT PROGRAMME (UNEP). Agreement on the Conservation of Populations of European Bats (EUROBATS) [online]. London, 1991. Dostupné z: https://www.eurobats.org/sites/default/files/documents/pdf/Agreement_Text_English.pdf. [cit. 17. 5. 2026]. EUROBATS. Guidelines for consideration of bats in wind farm projects – Revision 2014 [online]. UNEP/EUROBATS Secretariat, 2015. Dostupné z: https://www.eurobats.org/sites/default/files/documents/publications/publication_series/pubseries_no6_english.pdf. [cit. 17. 5. 2026]. EVROPSKÁ UNIE. Směrnice Rady 92/43/EHS o ochraně přírodních stanovišť, volně žijících živočichů a planě rostoucích rostlin [online]. EUR-Lex. Dostupné z: https://eur-lex.europa.eu/legal-content/CS/TXT/?uri=CELEX:31992L0043. [cit. 17. 5. 2026]. ČESKÁ REPUBLIKA. Zákon č. 114/1992 Sb., o ochraně přírody a krajiny [online]. Dostupné z: https://www.zakonyprolidi.cz/cs/1992-114. [cit. 17. 5. 2026] BENNUN, Leon et al. Guidance on biodiversity cumulative impact assessment for wind and solar developments and associated infrastructure [online]. IUCN, 2024. Dostupné z: https://portals.iucn.org/library/sites/library/files/documents/2024-035-En_0.pdf. [cit. 17. 5. 2026]. EUROPEAN COMMISSION. Guidance document on wind energy developments and EU nature legislation [online]. Luxembourg: Publications Office of the European Union, 2020. Dostupné z: https://op.europa.eu/en/publication-detail/-/publication/2b08de80-5ad4-11eb-b59f-01aa75ed71a1/language-en. [cit. 17. 5. 2026]. EVROPSKÝ PARLAMENT A RADA EVROPSKÉ UNIE. Směrnice 2001/42/ES ze dne 27. června 2001 o posuzování vlivů některých plánů a programů na životní prostředí [online]. Úřední věstník Evropských společenství, 2001, L 197. Dostupné z: https://eur-lex.europa.eu/legal-content/CS/TXT/?uri=CELEX:32001L0042. [cit. 17. 5. 2026]. **<u>6.4.5 Mortalita netopýrů, barotrauma a lesní prostředí jako vysoce rizikový biotop</u>** Dokumentace SEA nedostatečně hodnotí riziko mortality netopýrů způsobené provozem větrných elektráren, zejména riziko barotraumatu, kolizí v rotorové zóně a dopady umístění větrných elektráren v lesní a lesopolní krajině. Dokumentace současně neobsahuje objektivní model mortality netopýrů, nehodnotí specifická rizika lesních okrajů a lesních koridorů, neposuzuje vliv rotorové zóny moderních větrných elektráren ani objektivně nehodnotí populační důsledky dlouhodobé mortality. Citace územního opatření dokládá, že jde o ochranu pouze formální: *Bude zajištěna ochrana ptáků a netopýrů těmito způsoby:* *1. Před úrazy a mortalitou na elektrickém vedení – přípojné elektrické vedení bude přednostně realizováno podzemním kabelem za předpokladu, že se vyhnou chráněným biotopům a stanovištím.* *2. Před kolizemi s lopatkami VTE volbou vhodného technického řešení!*** *c) Pro omezení kolizí netopýrů s lopatkami rotoru budou využity odpuzovače (akustické, nebo elektromagnetické), které odrazují zájmové druhy létat do bezprostředního okolí VTE, nebo*	

Poř.č.	Připomínkové místo	Číslo jednací	Článek	AO	Připomínka	Vyhodnocení
					detekční systémy (akustické, optické, termovize), které v případě detekce zájmového druhu v blízkosti VTE zpomalí, popř. zastaví rotor VTE! Budou použita vždy nejúčinnější dostupná a ověřená zařízení. To je zvlášť významné vzhledem k charakteru území AOV47 – Bukovec, které tvoří lesní komplexy, lesní průseky, liniová zeleň, mokřady, vodní biotopy a krajina s vysokou ekologickou konektivitou. Právě lesní okraje, lesní průseky a liniové krajinné prvky přitom představují nejvýznamnější migrační a lovecké koridory netopýrů. Pokud nejsou dostupné dostatečné údaje o skutečné intenzitě využívání území netopýry, nelze automaticky předpokládat nízkou míru rizika. Bez dlouhodobých terénních průzkumů nelze objektivně stanovit skutečnou intenzitu rizika mortality a rozsah potenciálních střetů. Dokumentace SEA současně sama připouští výskyt citlivých druhů netopýrů a biologické střety. Přesto bez objektivního biologického modelování dochází k závěru, že vlivy budou pouze *„mírně negativní"*. Takový závěr je nepřezkoumatelný. Agentura ochrany přírody a krajiny ČR (AOPK) ve sdělení č. j. 05543/SOPK/26 ze dne 13. 3. 2026 potvrzuje výskyt celé řady zvláště chráněných druhů netopýrů evropského významu v širším regionu EVL Chýnovská jeskyně. Současně však AOPK (2026) výslovně uvádí: *„Pokud se týká migračních koridorů letounů v okolí uvedených EVL (okresy Tábor a Pelhřimov) nemá AOPK ČR k dispozici relevantní informace."* Dokumentace SEA přesto bez existence relevantních migračních dat a bez regionálního modelu mortality uzavírá, že návrh je přijatelný. Metodika Řehák a Bartonička (2012) České společnosti pro ochranu netopýrů současně výslovně uvádí, že lesní porosty, lesní okraje, liniová zeleň, vodní biotopy a migrační koridory patří mezi rizikové oblasti nevhodné pro umisťování větrných elektráren. Metodika současně doporučuje minimální vzdálenost 200 m od lesních porostů, minimální vzdálenost 200 m od vodních ploch a odpovídající dlouhodobý monitoring netopýrů v širším území. Dokumentace SEA však neprokazuje splnění těchto doporučení, nehodnotí lesní migrační koridory ani objektivně neposuzuje zvýšené riziko mortality v lesní krajině. To je zvlášť významné vzhledem k parametrům navrhovaných větrných elektráren. SEA připouští možnost výstavby větrných elektráren o výšce až 250 metrů s rozsáhlou rotorovou zónou zasahující do výškového prostoru využívaného netopýry. Moderní větrné elektrárny přitom nezpůsobují mortalitu pouze přímou kolizí, ale i tzv. barotraumatem – tedy poškozením vnitřních orgánů způsobeným náhlými změnami tlaku vzduchu v blízkosti rotorů. Studie Baerwald et al. (2008) potvrzuje, že část netopýrů hynula nejen přímým nárazem do rotoru, ale také v důsledku vnitřních poranění způsobených prudkými změnami tlaku vzduchu v okolí lopatek. Studie Frick et al. (2017) současně upozorňuje, že dlouhodobá mortalita netopýrů může významně destabilizovat populace druhů s nízkou reprodukční schopností. Studie Heuck et al. (2023) potvrzuje, že lesní prostředí významně zvyšuje aktivitu netopýrů v okolí větrných elektráren a současně zvyšuje riziko kolizí a mortality. Studie Barré et al. (2022) dále potvrzuje, že lesní a lesopolní krajina představuje z hlediska ochrany netopýrů zvlášť citlivé území nevhodné pro koncentraci vysokých větrných elektráren. Metodika NatureScot (2025) současně doporučuje regionální hodnocení kumulativních biologických dopadů, hodnocení migračních bariér a objektivní modelování mortality citlivých druhů. Dokumentace SEA však neobsahuje objektivní model mortality, nehodnotí populační důsledky, neposuzuje dlouhodobou ekologickou stabilitu ani objektivně neprokazuje přijatelnost navrhovaného řešení. Výsledné hodnocení vlivů na netopýry je proto metodicky nedostatečné a nepřezkoumatelné. Takový postup je v rozporu se směrnicí Rady 92/43/EHS, se zákonem č. 114/1992 Sb., o ochraně přírody a krajiny, se směrnicí 2001/42/ES, s Dohodou EUROBATS (1991), s principem prevence i s principem předběžné opatrnosti. Dokumentace SEA současně neodpovídá metodickým požadavkům EUROBATS (2015), ČESON (2012), NatureScot (2025) ani aktuálním vědeckým poznatkům o mortalitě netopýrů u větrných elektráren. **<u>Návrh řešení:</u>** Požaduji doplnění objektivního modelu mortality netopýrů, dlouhodobého akustického monitoringu, regionálního migračního modelu, hodnocení barotraumatu, odpovídajícího posouzení lesních koridorů a lesních okrajů a kumulativního biologického hodnocení soustavy AOV47–AOV50. Současně požaduji objektivní vyhodnocení populačních důsledků mortality, scénářové hodnocení dlouhodobé ekologické	

Poř.č.	Připomínkové místo	Číslo jednací	Článek	AO	Připomínka	Vyhodnocení
					stability, transparentní vyhodnocení rizik rotorové zóny a přezkoumatelné zdůvodnění výsledného hodnocení SEA. Pokud nebude možné uvedené nedostatky objektivně a přezkoumatelně odstranit, požaduji vypuštění akcelerační oblasti AOV47 – Bukovec a souvisejícího územního opatření z návrhu Změny č. 2 Územního rozvojového plánu ČR. Zdroje: AGENTURA OCHRANY PŘÍRODY A KRAJINY ČR. Odpověď – žádost o informace podle zákona č. 123/1998 Sb., č. j. 05543/SOPK/26 ze dne 13. 3. 2026. ŘEHÁK, Zdeněk; BARTONIČKA, Tomáš. Metodika posuzování vlivu výstavby a provozu větrných elektráren na netopýry [online]. Česká společnost pro ochranu netopýrů (ČESON), 2012. Dostupné z: https://www.ceson.org/document/VtE_metodpokyn_fin.pdf. [cit. 17. 5. 2026]. BAERWALD, E. et al. Barotrauma is a significant cause of bat fatalities at wind turbines [online]. Current Biology, 2008. Dostupné z: https://www.sciencedirect.com/science/article/pii/S0960982208007513. [cit. 17. 5. 2026]. FRICK, W. F. et al. Fatalities at wind turbines may threaten population viability of a migratory bat [online]. Biological Conservation, 2017. Dostupné z: https://research.fs.usda.gov/treesearch/53775. [cit. 17. 5. 2026]. HEUCK, C. et al. Forest gaps around wind turbines attract bat species with high collision risk [online]. Biological Conservation, 2023. Dostupné z: https://www.sciencedirect.com/science/article/pii/S0006320723004482. [cit. 17. 5. 2026]. BARRÉ, L. et al. Activity of forest specialist bats decreases towards wind turbines in forests [online]. Journal of Applied Ecology, 2022. Dostupné z: https://docs.wind-watch.org/J-Appl-Ecol-forest-bats-wind-turbines.pdf. [cit. 17. 5. 2026]. NATURESCOT. Assessing the cumulative impacts of onshore wind farms on birds [online]. 2025. Dostupné z: https://www.nature.scot/doc/guidance-assessing-cumulative-impacts-onshore-wind-farms-birds. [cit. 17. 5. 2026]. EVROPSKÁ UNIE. Směrnice Rady 92/43/EHS o ochraně přírodních stanovišť, volně žijících živočichů a planě rostoucích rostlin [online]. EUR-Lex. Dostupné z: https://eur-lex.europa.eu/legal-content/CS/TXT/?uri=CELEX:31992L0043. [cit. 17. 5. 2026]. ČESKÁ REPUBLIKA. Zákon č. 114/1992 Sb., o ochraně přírody a krajiny [online]. Dostupné z: https://www.zakonyprolidi.cz/cs/1992-114. [cit. 17. 5. 2026]. EVROPSKÝ PARLAMENT A RADA EVROPSKÉ UNIE. Směrnice 2001/42/ES ze dne 27. června 2001 o posuzování vlivů některých plánů a programů na životní prostředí [online]. Úřední věstník Evropských společenství, 2001, L 197. Dostupné z: https://eur-lex.europa.eu/legal-content/CS/TXT/?uri=CELEX:32001L0042. [cit. 17. 5. 2026]. UNITED NATIONS ENVIRONMENT PROGRAMME (UNEP). Agreement on the Conservation of Populations of European Bats (EUROBATS) [online]. London, 1991. Dostupné z: https://www.eurobats.org/sites/default/files/documents/pdf/Agreement_Text_English.pdf. [cit. 17. 5. 2026]. EUROBATS. Guidelines for consideration of bats in wind farm projects – Revision 2014 [online]. UNEP/EUROBATS Secretariat, 2015. Dostupné z: https://www.eurobats.org/sites/default/files/documents/publications/publication_series/pubseries_no6_english.pdf. [cit. 17. 5. 2026]. **<u>6.4.6 Nedostatečně prokázaná účinnost biologických mitigací</u>** Dokumentace SEA nedostatečně prokazuje účinnost navrhovaných biologických mitigací (zmirňovacích opatření) pro akcelerační oblast AOV47 – Bukovec a neumožňuje objektivně ověřit, zda navržená opatření skutečně zabrání významným negativním dopadům na chráněné druhy ptáků a netopýrů. Dokumentace současně neobsahuje objektivní vyhodnocení účinnosti mitigací, nestanovuje limity přijatelné mortality, neobsahuje závazný adaptivní management, neposuzuje riziko selhání mitigací ani neprokazuje dlouhodobou účinnost navrhovaných opatření. SEA přitom sama připouští výskyt citlivých druhů ptáků a netopýrů, biologické střety i nemožnost vyhnout se všem lokalitám výskytu citlivých druhů. Přesto bez objektivního biologického modelování uzavírá, že vlivy budou pouze *„mírně negativní"*. Dokumentace současně pracuje s vnitřně rozpornou logikou hodnocení biologických vlivů. Samotná metodika SEA totiž předpokládá, že negativní hodnocení typu „-1" je podmíněno existencí funkčních a objektivně doložených zmirňujících opatření. Dokumentace však současně sama připouští, že účinnost	

Poř.č.	Připomínkové místo	Číslo jednací	Článek	AO	Připomínka	Vyhodnocení
					navržených mitigací není objektivně ověřena, neobsahuje regionální biologický model, nehodnotí scénáře selhání mitigací ani nestanovuje biologické limity přijatelnosti. Výsledné hodnocení biologických vlivů je proto vnitřně rozporné a nepřezkoumatelné. Dokumentace přitom spoléhá především na budoucí detekční systémy, zastavování rotorů, odpuzovače, monitoring po realizaci a budoucí navazující řízení. Takový postup je metodicky nedostatečný. Celkově je biologické hodnocení zatíženo vnitřními rozpory, nedostatečnými podklady a přenesením klíčových posouzení do budoucna, přestože dokumentace sama přiznává negativní vlivy, je převážně formální a zcela nerealisticky podceňuje potenciální vlivy záměru. Je to i přímý důsledek skutečnosti, že AOV47 je násilně stanovena v území s velmi vysokými přírodními hodnotami. Podavatel připomínky upozorňuje na nesouhlasné stanovisko Krajského úřadu Jihočeského kraje, které je vydáno jako nesouhlasné ve vztahu ke správním úkonům podle § 13 odst. 2 písm. a) ZOZE – nesouhlas k zásahu do významných krajinných prvků podle § 4 odst. 2 zákona č. 114/1992 Sb., o ochraně přírody a krajiny (dále jen „ZOPK"), podle § 13 odst. 2 písm. b) ZOZE – nepovolení odchylného postupu při ochraně volně žijících ptáků podle § 5b odst. 1 ZOPK, podle § 13 odst. 2 písm. d) ZOZE – nesouhlas k činnostem, které by mohly snížit nebo změnit krajinný ráz podle § 12 odst. 2 ZOPK, a podle § 13 odst. 2 písm. e) ZOZE – nepovolení výjimky ze zákazů u zvláště chráněných druhů rostlin a živočichů podle § 56 ZOPK. Pro územní opatření navíc nelze bez dalšího použít běžnou typologii podmínek známou z individuálního posuzování záměrů. Zejména nelze přesně lokalizovat zmirňující opatření ani určit jejich četnost. Problematická je rovněž otázka jejich reálné proveditelnosti. Zatímco stavební nebo technickou proveditelnost lze zpravidla posoudit poměrně přesně, právní proveditelnost je na úrovni územního opatření obtížně zjistitelná, neboť nejsou informace o dostupnosti pozemků potřebných k realizaci opatření v akcelerační oblasti ani mimo ni. Metodika MŽP dále v bodě 7 na s. 10 upozorňuje na požadavek zákonnosti podmínek. Podmínky a opatření lze sice obecně odůvodnit i na úrovni územního opatření, obtížně však lze prokazovat jejich přímou vazbu na konkrétní negativní vliv na zájmy ochrany přírody. Dokumentace SEA totiž neprokazuje skutečnou účinnost těchto opatření v podmínkách AOV47, neobsahuje regionální biologický model, nestanovuje biologické limity přijatelnosti ani objektivně neposuzuje riziko selhání mitigací. To je zvlášť významné vzhledem k rozsahu navrhovaného zásahu. SEA připouští možnost výstavby až 33 větrných elektráren o výšce až 250 metrů v AOV47 – Bukovec, přičemž v kombinaci s dalšími akceleračními oblastmi může v širším území vzniknout soustava přibližně 88 větrných elektráren. Taková koncentrace větrných elektráren významně zvyšuje biologická rizika, zesiluje kumulativní mortalitu a současně zvyšuje pravděpodobnost selhání mitigací v regionálním měřítku. Dokumentace SEA však nehodnotí kumulativní účinnost mitigací, neposuzuje souběh více biologických rizik ani objektivně neprokazuje, že navrhovaná opatření budou dostačující. Krajský úřad Jihočeského kraje ve svém nesouhlasném stanovisku č. j. KUJCK 63817/2026 ze dne 14. 5. 2026 současně upozorňuje, že odborné biologické podklady nebyly v rámci návrhu dostatečně zohledněny. To je významné právě ve vztahu k navrhovaným zmirňujícím opatřením, jejichž účinnost není objektivně doložena. Metodika IAIA (2018) současně upozorňuje, že mitigace nesmí nahrazovat samotné objektivní posouzení přijatelnosti záměru a že preventivní opatření musí být konkrétní, prokazatelná, měřitelná a ověřitelná. Dokumentace SEA však neobsahuje měřitelné biologické limity, nestanovuje maximální přípustnou mortalitu, neobsahuje závazný mechanismus zastavení provozu ani objektivně neprokazuje, že mitigace zabrání významným dopadům. Studie Arnett et al. (2016) potvrzuje, že účinnost biologických mitigací, včetně zastavování rotorů a provozních omezení větrných elektráren, je výrazně závislá na konkrétních klimatických podmínkách, charakteru krajiny, migrační aktivitě druhů, technickém nastavení provozu i způsobu aplikace mitigací v konkrétní lokalitě. Studie současně upozorňuje, že řada mitigací není dlouhodobě dostatečně ověřena a že samotná mitigace nemusí zabránit významným populačním dopadům na citlivé druhy ptáků a netopýrů. Výsledky mitigací proto nelze automaticky přenášet mezi různými lokalitami. Studie současně potvrzuje, že samotné mitigace často nedokážou eliminovat kumulativní mortalitu, bariérové efekty ani dlouhodobé populační dopady. Dokumentace SEA však regionální ověření mitigací neobsahuje, nehodnotí scénáře jejich selhání ani objektivně neposuzuje dlouhodobou biologickou přijatelnost návrhu.	

Poř.č.	Připomínkové místo	Číslo jednací	Článek	AO	Připomínka	Vyhodnocení
					Výsledné hodnocení biologických vlivů je proto nepřezkoumatelné a metodicky nedostatečné. Takový postup je v rozporu se směrnicí Rady 92/43/EHS, se směrnicí Evropského parlamentu a Rady 2009/147/ES, se zákonem č. 114/1992 Sb., o ochraně přírody a krajiny, se směrnicí 2001/42/ES, s principem prevence i s principem předběžné opatrnosti. Dokumentace SEA současně neodpovídá metodickým požadavkům IAIA (2018) ani aktuálním vědeckým poznatkům o účinnosti biologických mitigací u větrných elektráren. **Návrh řešení:** Požaduji doplnění objektivního vyhodnocení účinnosti mitigací, biologických limitů přijatelnosti, závazného adaptivního managementu, regionálního modelu biologických rizik, scénářového hodnocení selhání mitigací a objektivního vyhodnocení dlouhodobé účinnosti navrhovaných opatření. Současně požaduji stanovení maximální přípustné mortality, závazné podmínky zastavování rotorů, dlouhodobý biologický monitoring, transparentní vyhodnocení kumulativních biologických dopadů a přezkoumatelné zdůvodnění biologické přijatelnosti návrhu. Pokud nebude možné uvedené nedostatky objektivně a přezkoumatelně odstranit, požaduji vypuštění akcelerační oblasti AOV47 – Bukovec a souvisejícího územního opatření z návrhu Změny č. 2 Územního rozvojového plánu ČR. **Zdroje:** KRAJSKÝ ÚŘAD JIHOČESKÉHO KRAJE, Odbor životního prostředí, zemědělství a lesnictví. Nesouhlasné stanovisko k územnímu opatření pro akcelerační oblast AOV47 Bukovec, č. j. KUJCK 63817/2026 ze dne 14. 5. 2026. INTERNATIONAL ASSOCIATION FOR IMPACT ASSESSMENT (IAIA). Biodiversity and Impact Assessment – International Best Practice Principles [online]. Fargo: IAIA, 2018. Dostupné z: https://www.iaia.org/uploads/pdf/SP8.pdf. [cit. 17. 5. 2026]. ARNETT, Edward B. et al. Mitigating Wind Energy Impacts on Wildlife: Approaches for Multiple Taxa [online]. Human–Wildlife Interactions, 2016. Dostupné z: https://digitalcommons.usu.edu/hwi/vol10/iss1/5/. [cit. 17. 5. 2026]. EVROPSKÁ UNIE. Směrnice Rady 92/43/EHS o ochraně přírodních stanovišť, volně žijících živočichů a planě rostoucích rostlin [online]. EUR-Lex. Dostupné z: https://eur-lex.europa.eu/legal-content/CS/TXT/?uri=CELEX:31992L0043. [cit. 17. 5. 2026]. EVROPSKÁ UNIE. Směrnice Evropského parlamentu a Rady 2009/147/ES o ochraně volně žijících ptáků [online]. EUR-Lex. Dostupné z: https://eur-lex.europa.eu/legal-content/CS/TXT/?uri=CELEX:32009L0147. [cit. 17. 5. 2026]. ČESKÁ REPUBLIKA. Zákon č. 114/1992 Sb., o ochraně přírody a krajiny [online]. Dostupné z: https://www.zakonyprolidi.cz/cs/1992-114. [cit. 17. 5. 2026] EVROPSKÝ PARLAMENT A RADA EVROPSKÉ UNIE. Směrnice 2001/42/ES ze dne 27. června 2001 o posuzování vlivů některých plánů a programů na životní prostředí [online]. Úřední věstník Evropských společenství, 2001, L 197. Dostupné z: https://eur-lex.europa.eu/legal-content/CS/TXT/?uri=CELEX:32001L0042. [cit. 17. 5. 2026]. **6.4.7 Nedostatečné hodnocení mokřadů, pramenišť a vodních biotopů** Dokumentace SEA nedostatečně hodnotí skutečné dopady akcelerační oblasti AOV47 – Bukovec na mokřady, prameniště, vodní biotopy a další citlivé vodní ekosystémy v území. Současně neumožňuje objektivně posoudit, zda navržená opatření zajišťují dostatečnou ochranu těchto stanovišť a jejich ekologických funkcí. Samotná dokumentace potvrzuje přítomnost biologicky významných vodních stanovišť a uvádí výskyt habitatů: „3150 Přirozené eutrofní vodní nádrže s vegetací typu Magnopotamion nebo Hydrocharition (vodní nádrž na Hojovickém potoce)", dále fragmentů lužních lesů a bezkolencových luk vázaných na vlhké a podmáčené prostředí. Současně dokumentace připouští, že *„na habitaty lze očekávat mírně negativní vliv"*. Dokumentace současně stanovuje ochranu mokřadů, pramenišť, rašelinišť, vodních ploch a toků pouze prostřednictvím minimální vzdálenosti 8 metrů od břehové hrany. Takové řešení však nehodnotí skutečný rozsah ekologických funkcí vodních ekosystémů. Funkční význam mokřadů, pramenišť a vodních biotopů není omezen pouze na jejich bezprostřední fyzickou hranici. Tyto ekosystémy jsou závislé na širších hydrologických vztazích, proudění podzemních vod, infiltračních procesech, mikroreliéfu území a ekologických vazbách s okolní krajinou.	

Poř.č.	Připomínkové místo	Číslo jednací	Článek	AO	Připomínka	Vyhodnocení
					Dokumentace neobsahuje podrobné hydroekologické hodnocení území, nehodnotí možné změny odtokových poměrů, změny infiltrace srážkových vod, zásahy do podpovrchového proudění ani možné kumulativní změny vodního režimu vzniklé souběhem více staveb, zpevněných ploch a související infrastruktury. Významné je současně to, že podklady připouštějí existenci pouze „drobných fragmentů" habitatů a současně uvádějí, že významnější koncentrace druhů byly z území vyloučeny úpravou hranic akcelerační oblasti. Takový závěr však nemusí odpovídat skutečnému stavu území. Mokřady, prameniště a vodní biotopy představují mimořádně dynamické systémy, jejichž rozsah a biologická hodnota se mohou výrazně měnit v závislosti na ročním období, srážkových poměrech a dlouhodobých klimatických podmínkách. Krátkodobé biologické průzkumy nemusí zachytit sezónní změny ani skutečný rozsah využívání území organismy vázanými na vodní prostředí. Krajský úřad Jihočeského kraje (2026) současně upozorňuje na absenci adekvátní lokalizace významných krajinných prvků a jejich stavu, což podle stanoviska znemožňuje plnohodnotné vyhodnocení vlivů na tyto prvky. To je zvlášť významné, protože vodní toky, údolní nivy a související ekologicky stabilizační prvky představují významné krajinné prvky podle § 3 odst. 1 písm. b) zákona č. 114/1992 Sb., o ochraně přírody a krajiny. Významné krajinné prvky přitom nelze hodnotit pouze jako izolované plochy, ale jako funkční součást širší krajinné struktury zajišťující ekologickou stabilitu a biologickou prostupnost území. Dokumentace současně neobsahuje použitelné mapování mokřadních a pramenišťních systémů, nehodnotí ekologické vazby vodních biotopů, neobsahuje regionální hydroekologický model ani objektivní posouzení dlouhodobých dopadů změn vodního režimu. Takový závěr je vnitřně rozporný. Dokumentace připouští existenci citlivých habitatů a současně připouští negativní vlivy na přírodní stanoviště, přesto bez podrobného hydroekologického hodnocení uzavírá, že navržená opatření jsou dostatečná. Dokumentace je proto v této části nepřezkoumatelná a neumožňuje objektivně posoudit skutečné dopady návrhu na mokřady, prameniště, vodní biotopy a významné krajinné prvky. Takový postup je v rozporu se zákonem č. 114/1992 Sb., o ochraně přírody a krajiny, se směrnicí 2001/42/ES, s principem prevence i s principem předběžné opatrnosti. **Návrh řešení:** Požaduji doplnění podrobného hydroekologického hodnocení území, použitelného mapování mokřadních a pramenišťních systémů, sezónního biologického monitoringu vodních biotopů, objektivního vyhodnocení ekologických funkcí významných krajinných prvků a kumulativního hodnocení vlivů na vodní režim území. Současně požaduji přezkoumatelné zdůvodnění stanovené ochranné vzdálenosti 8 m a objektivní posouzení její dostatečnosti. Pokud nebude možné uvedené nedostatky objektivně a přezkoumatelně odstranit, požaduji vypuštění akcelerační oblasti AOV47 – Bukovec a souvisejícího územního opatření z návrhu Změny č. 2 Územního rozvojového plánu ČR. **Zdroje:** KRAJSKÝ ÚŘAD JIHOČESKÉHO KRAJE, Odbor životního prostředí, zemědělství a lesnictví. Nesouhlasné stanovisko k územnímu opatření pro akcelerační oblast AOV47 Bukovec, č. j. KUJCK 63817/2026 ze dne 14. 5. 2026. ČESKÁ REPUBLIKA. Zákon č. 114/1992 Sb., o ochraně přírody a krajiny [online]. Dostupné z: https://www.zakonyprolidi.cz/cs/1992-114. [cit. 22. 5. 2026]. EVROPSKÝ PARLAMENT A RADA EVROPSKÉ UNIE. Směrnice 2001/42/ES ze dne 27. června 2001 o posuzování vlivů některých plánů a programů na životní prostředí [online]. Dostupné z: https://eur-lex.europa.eu/legal-content/CS/TXT/?uri=CELEX:32001L0042. [cit. 22. 5. 2026]. **6.4.8 Fragmentace krajiny a narušení ekologické stability** Dokumentace SEA nedostatečně hodnotí dopady akcelerační oblasti AOV47 – Bukovec na ekologickou stabilitu krajiny, migrační prostupnost území, ekologickou konektivitu a fungování územního systému ekologické stability (ÚSES).	

Poř.č.	Připomínkové místo	Číslo jednací	Článek	AO	Připomínka	Vyhodnocení
					Dokumentace současně neobsahuje regionální model ekologické konektivity, nehodnotí bariérové efekty soustavy větrných elektráren, neposuzuje kumulativní fragmentaci krajiny ani objektivně nehodnotí dlouhodobé důsledky narušení ekologické stability regionu. SEA sama přitom připouští zásahy do biologických vazeb a ekologických funkcí krajiny. Současně potvrzuje výskyt citlivých druhů ptáků a netopýrů i přítomnost ekologicky významných krajinných struktur. Přesto dokumentace bez regionální ekologické analýzy uzavírá, že vlivy budou pouze *„mírně negativní"*. Takový závěr je nepřezkoumatelný. Dotčené území přitom tvoří rozsáhlé lesní komplexy, mokřady, vodní biotopy, liniová zeleň, remízky, lesopolní mozaika a ekologicky významné migrační koridory. Právě tyto krajinné prvky představují základní strukturu ekologické stability území a migrační prostupnosti krajiny. Dokumentace SEA však nehodnotí regionální ekologickou konektivitu, neposuzuje funkčnost migračních koridorů, nehodnotí bariérový efekt vysokých větrných elektráren ani objektivně neposuzuje kumulativní ekologické důsledky koncentrace větrných elektráren v širším území. To je zvlášť významné vzhledem k rozsahu navrhovaného zásahu. SEA připouští možnost výstavby až 33 větrných elektráren o výšce až 250 metrů v AOV47 – Bukovec, přičemž v kombinaci s dalšími akceleračními oblastmi může v širším území vzniknout soustava přibližně 88 větrných elektráren. Taková koncentrace větrných elektráren významně zvyšuje fragmentaci krajiny, vytváří rozsáhlé migrační bariéry, oslabuje ekologickou prostupnost a může dlouhodobě destabilizovat ekologické funkce krajiny. Krajský úřad Jihočeského kraje ve svém nesouhlasném stanovisku č. j. KUJCK 63817/2026 ze dne 14. 5. 2026 současně upozorňuje na nedostatečné zohlednění ekologických vazeb a biologických podkladů. Metodika IUCN (Bennun et al., 2024) současně upozorňuje, že hodnocení větrných elektráren musí zahrnovat krajinnou konektivitu, kumulativní fragmentaci, migrační prostupnost, bariérové efekty i dlouhodobou ekologickou stabilitu území. Dokumentace SEA však regionální ekologický model neobsahuje, nehodnotí scénáře budoucí fragmentace krajiny ani objektivně neposuzuje kumulativní ekologické důsledky celé soustavy AOV47–AOV50. Studie Haddad et al. (2015) současně potvrzuje, že fragmentace krajiny představuje jeden z nejvýznamnějších faktorů dlouhodobého úbytku biodiverzity a vede ke ztrátě ekologické konektivity, omezení migrace druhů, destabilizaci populací i oslabení ekologické stability krajiny. Studie současně upozorňuje, že kumulativní infrastrukturní zásahy mohou významně zesílit bariérové efekty a ekologickou izolaci populací. Dokumentace SEA však regionální ekologické důsledky fragmentace nehodnotí, neobsahuje kumulativní model ekologické stability ani objektivně neprokazuje přijatelnost navrhovaného řešení. Výsledné hodnocení vlivů na ekologickou stabilitu krajiny je proto metodicky nedostatečné a nepřezkoumatelné. Takový postup je v rozporu se zákonem č. 114/1992 Sb., o ochraně přírody a krajiny, se směrnicí Rady 92/43/EHS, se směrnicí 2001/42/ES, s principem ochrany ekologické stability krajiny, s principem prevence i s principem předběžné opatrnosti. Dokumentace SEA současně neodpovídá metodickým požadavkům IUCN (2024) ani aktuálním vědeckým poznatkům o dopadech fragmentace krajiny na biodiverzitu. **Návrh řešení:** Požaduji doplnění regionálního modelu ekologické konektivity, hodnocení migrační prostupnosti krajiny, kumulativního modelu fragmentace území, objektivního posouzení bariérových efektů a dlouhodobého hodnocení ekologické stability regionu. Současně požaduji doplnění hodnocení vlivů na ÚSES, scénářové modelování budoucí krajinné fragmentace, objektivní vyhodnocení ekologické konektivity soustavy AOV47–AOV50 a přezkoumatelné zdůvodnění výsledného hodnocení SEA. Pokud nebude možné uvedené nedostatky objektivně a přezkoumatelně odstranit, požaduji vypuštění akcelerační oblasti AOV47 – Bukovec a souvisejícího územního opatření z návrhu Změny č. 2 Územního rozvojového plánu ČR.	

					Zdroje: KRAJSKÝ ÚŘAD JIHOČESKÉHO KRAJE, Odbor životního prostředí, zemědělství a lesnictví. Nesouhlasné stanovisko k územnímu opatření pro akcelerační oblast AOV47 Bukovec, č. j. KUJCK 63817/2026 ze dne 14. 5. 2026. BENNUN, Leon et al. Guidance on biodiversity cumulative impact assessment for wind and solar developments and associated infrastructure [online]. IUCN, 2024. Dostupné z: https://portals.iucn.org/library/sites/library/files/documents/2024-035-En_0.pdf. [cit. 17. 5. 2026]. HADDAD, Nick M. et al. Habitat fragmentation and its lasting impact on Earth's ecosystems [online]. Science Advances, 2015. Dostupné z: https://www.science.org/doi/10.1126/sciadv.1500052. [cit. 17. 5. 2026]. ČESKÁ REPUBLIKA. Zákon č. 114/1992 Sb., o ochraně přírody a krajiny [online]. Dostupné z: https://www.zakonyprolidi.cz/cs/1992-114. [cit. 17. 5. 2026]. EVROPSKÁ UNIE. Směrnice Rady 92/43/EHS o ochraně přírodních stanovišť, volně žijících živočichů a planě rostoucích rostlin [online]. EUR-Lex. Dostupné z: https://eur-lex.europa.eu/legal-content/CS/TXT/?uri=CELEX:31992L0043. [cit. 17. 5. 2026]. EVROPSKÝ PARLAMENT A RADA EVROPSKÉ UNIE. Směrnice 2001/42/ES ze dne 27. června 2001 o posuzování vlivů některých plánů a programů na životní prostředí [online]. Úřední věstník Evropských společenství, 2001, L 197. Dostupné z: https://eur-lex.europa.eu/legal-content/CS/TXT/?uri=CELEX:32001L0042. [cit. 17. 5. 2026]. **6.4.9 Absence regionálního hodnocení kumulativních biologických dopadů** Dokumentace SEA neobsahuje objektivní regionální hodnocení kumulativních biologických dopadů navržených akceleračních oblastí AOV47–AOV50 a neumožňuje posoudit skutečné dlouhodobé důsledky koncentrace větrných elektráren v širším území. Aktuální metodiky Evropské komise (2020) i IUCN Bennon (2024) současně výslovně upozorňují, že právě kumulativní biologické dopady představují jeden z nejzávažnějších problémů rozvoje větrné energetiky v evropské krajině. Hodnocení proto musí zahrnovat nejen jednotlivé lokality, ale i regionální migrační prostupnost, populační vazby druhů, bariérové efekty celé soustavy větrných elektráren a dlouhodobé scénáře fragmentace krajiny. Dokumentace SEA však takové regionální kumulativní hodnocení neobsahuje. Jedná se o zásadní systémový nedostatek dokumentace SEA. Dokumentace současně neobsahuje regionální biologický model, nehodnotí kumulativní mortalitu ptáků a netopýrů, neposuzuje synergické biologické efekty více akceleračních oblastí, nehodnotí regionální saturaci krajiny technickou infrastrukturou ani objektivně neposuzuje dlouhodobé populační trendy citlivých druhů. Regionální biologické vlivy nelze objektivně posoudit bez dlouhodobých a prostorově reprezentativních biologických průzkumů. SEA přitom sama potvrzuje biologická rizika, výskyt citlivých druhů i nemožnost vyhnout se všem lokalitám výskytu chráněných druhů. Současně však bez regionálního biologického modelování uzavírá, že vlivy budou pouze *„mírně negativní"*. Takový závěr je nepřezkoumatelný. To je zvlášť významné vzhledem k rozsahu navrhovaného zásahu. SEA připouští možnost výstavby až 33 větrných elektráren v AOV47 – Bukovec a současně vznik soustavy přibližně 88 větrných elektráren v sekvenci AOV47–AOV50. Taková koncentrace vysokých větrných elektráren významně zvyšuje kumulativní mortalitu, zesiluje bariérové efekty, zvyšuje fragmentaci krajiny a může dlouhodobě destabilizovat populace citlivých druhů ptáků a netopýrů. Dokumentace SEA však nehodnotí regionální populační důsledky, neposuzuje scénáře budoucí koncentrace infrastruktury, neobsahuje model kumulativní mortality ani objektivně neposuzuje regionální ekologickou únosnost krajiny. To je zásadní metodický nedostatek. Krajský úřad Jihočeského kraje ve svém nesouhlasném stanovisku č. j. KUJCK 63817/2026 ze dne 14. 5. 2026 současně upozorňuje na nedostatečné zohlednění odborných biologických podkladů a nevyhodnocené kumulativní dopady návrhu. Významný je i samotný charakter návrhu. Jednotlivé akcelerační oblasti AOV47–AOV50 totiž nevytvářejí izolované lokality, ale regionálně propojený pás větrných elektráren, s rozsáhlými synergickými efekty, zasahujícími migrační koridory, ekologickou konektivitu i populační stabilitu chráněných druhů.	

Poř.č.	Připomínkové místo	Číslo jednací	Článek	AO	Připomínka	Vyhodnocení
					Dokumentace SEA však biologické vazby mezi jednotlivými akceleračními oblastmi nehodnotí, neposuzuje souběh biologických vlivů ani objektivně nehodnotí regionální saturaci krajiny. Metodika IUCN (Bennun et al., 2024) přitom výslovně požaduje regionální hodnocení kumulativních dopadů, modelování biologických scénářů, hodnocení populačních trendů, posouzení synergických efektů více infrastrukturních projektů a objektivní vyhodnocení dlouhodobé ekologické únosnosti území. Dokumentace SEA však tyto požadavky nesplňuje. Metodika OECD pro SEA (2006) současně upozorňuje, že strategické posuzování musí hodnotit dlouhodobé regionální důsledky, kumulativní environmentální změny, scénáře budoucí koncentrace infrastruktury i synergické dopady více záměrů v širším území. SEA však neobsahuje scénářové modelování, nehodnotí regionální biologickou únosnost ani objektivně neposuzuje budoucí kumulativní zatížení krajiny. Studie Haddad et al. (2015) současně potvrzuje, že kumulativní fragmentace krajiny a souběh infrastrukturních zásahů patří mezi hlavní příčiny dlouhodobého poklesu biodiverzity a destabilizace populací citlivých druhů. Dokumentace SEA však populační trendy nehodnotí, regionální biologický model neobsahuje ani objektivně neprokazuje biologickou přijatelnost navrhované koncentrace větrných elektráren. Výsledné hodnocení biologických vlivů je proto metodicky nedostatečné, nepřezkoumatelné a neodpovídá skutečnému rozsahu navrhovaného zásahu. Takový postup je v rozporu se směrnicí 2001/42/ES, se směrnicí Rady 92/43/EHS, se směrnicí Evropského parlamentu a Rady 2009/147/ES, se zákonem č. 114/1992 Sb., o ochraně přírody a krajiny, s principem prevence i s principem předběžné opatrnosti. Dokumentace SEA současně neodpovídá metodickým požadavkům IUCN Bennon (2024) ani OECD (2006) pro hodnocení kumulativních environmentálních dopadů. **Návrh řešení:** Požaduji doplnění regionálního biologického modelu pro AOV47–AOV50, hodnocení kumulativní mortality, scénářového modelování budoucí koncentrace infrastruktury, objektivního hodnocení synergických biologických efektů, regionální populační analýzy citlivých druhů a vyhodnocení ekologické únosnosti krajiny. Současně požaduji hodnocení regionální saturace krajiny, objektivní model ekologické konektivity, vyhodnocení dlouhodobých populačních trendů, transparentní posouzení kumulativních biologických rizik a přezkoumatelné zdůvodnění biologické přijatelnosti návrhu. Pokud nebude možné uvedené nedostatky objektivně a přezkoumatelně odstranit, požaduji vypuštění akcelerační oblasti AOV47 – Bukovec a souvisejícího územního opatření z návrhu Změny č. 2 Územního rozvojového plánu ČR. **Zdroje:** EUROPEAN COMMISSION. Guidance document on wind energy developments and EU nature legislation [online]. Luxembourg: Publications Office of the European Union, 2020. Dostupné z: https://op.europa.eu/en/publication-detail/-/publication/2b08de80-5ad4-11eb-b59f-01aa75ed71a1/language-en. [cit. 17. 5. 2026]. BENNUN, Leon et al. Guidance on biodiversity cumulative impact assessment for wind and solar developments and associated infrastructure [online]. IUCN, 2024. Dostupné z: https://portals.iucn.org/library/sites/library/files/documents/2024-035-En_0.pdf. [cit. 17. 5. 2026]. KRAJSKÝ ÚŘAD JIHOČESKÉHO KRAJE, Odbor životního prostředí, zemědělství a lesnictví. Nesouhlasné stanovisko k územnímu opatření pro akcelerační oblast AOV47 Bukovec, č. j. KUJCK 63817/2026 ze dne 14. 5. 2026. ORGANISATION FOR ECONOMIC CO-OPERATION AND DEVELOPMENT (OECD). Applying Strategic Environmental Assessment: Good Practice Guidance for Development Co-operation [online]. Paris: OECD Publishing, 2006. Dostupné z: https://www.oecd.org/dac/environment-development/37353858.pdf. [cit. 17. 5. 2026]. HADDAD, Nick M. et al. Habitat fragmentation and its lasting impact on Earth's ecosystems [online]. Science Advances, 2015. Dostupné z: https://www.science.org/doi/10.1126/sciadv.1500052. [cit. 17. 5. 2026]. EVROPSKÁ UNIE. Směrnice 2001/42/ES o posuzování vlivů některých plánů a programů na životní prostředí [online]. EUR-Lex. Dostupné z: https://eur-lex.europa.eu/legal-content/CS/TXT/?uri=CELEX:32001L0042. [cit. 17. 5. 2026].	

Poř.č.	Připomínkové místo	Číslo jednací	Článek	AO	Připomínka	Vyhodnocení
					EVROPSKÁ UNIE. Směrnice Rady 92/43/EHS o ochraně přírodních stanovišť, volně žijících živočichů a planě rostoucích rostlin [online]. EUR-Lex. Dostupné z: https://eur-lex.europa.eu/legal-content/CS/TXT/?uri=CELEX:31992L0043. [cit. 17. 5. 2026]. EVROPSKÁ UNIE. Směrnice Evropského parlamentu a Rady 2009/147/ES o ochraně volně žijících ptáků [online]. EUR-Lex. Dostupné z: https://eur-lex.europa.eu/legal-content/CS/TXT/?uri=CELEX:32009L0147. [cit. 17. 5. 2026]. ČESKÁ REPUBLIKA. Zákon č. 114/1992 Sb., o ochraně přírody a krajiny [online]. Dostupné z: https://www.zakonyprolidi.cz/cs/1992-114. [cit. 17. 5. 2026]. **6.4.10 Světelné znečištění a narušení nočních ekosystémů** Dokumentace SEA prakticky nehodnotí dopady světelného znečištění spojeného s provozem větrných elektráren na noční ekosystémy, migrační chování ptáků, aktivitu netopýrů a ekologickou stabilitu noční krajiny. Jedná se o zásadní metodický nedostatek dokumentace. SEA současně nehodnotí překážkové osvětlení větrných elektráren, neposuzuje noční migrační chování ptáků, nehodnotí světelnou dezorientaci živočichů, neposuzuje bariérové efekty noční infrastruktury ani objektivně nehodnotí kumulativní světelnou zátěž regionu. Dokumentace přitom připouští vznik rozsáhlé soustavy vysokých větrných elektráren v krajině. SEA připouští možnost výstavby až 33 větrných elektráren o výšce až 250 metrů v AOV47 – Bukovec, přičemž v kombinaci s dalšími akceleračními oblastmi může v širším území vzniknout soustava přibližně 88 větrných elektráren. Taková koncentrace větrných elektráren bude nevyhnutelně spojena s překážkovým osvětlením, blikajícími výstražnými světly, rozsáhlým světelným rušením noční krajiny a dlouhodobým narušením nočního prostředí. Dokumentace SEA však světelné vlivy prakticky nehodnotí, neobsahuje model světelné zátěže, neposuzuje noční ekologické vazby ani objektivně nehodnotí dopady na noční migraci ptáků a aktivitu netopýrů. Takový postup je nepřezkoumatelný. To je zvlášť významné vzhledem k charakteru území s rozsáhlou lesní krajinou, mokřady, vodními biotopy, migračními koridory a dosud relativně zachovalou tmavou krajinou. Právě noční krajina přitom představuje zásadní ekologický faktor pro noční migraci ptáků, orientaci netopýrů, reprodukční a potravní aktivitu živočichů i fungování nočních ekosystémů. Studie Longcore a Rich (2004) potvrzuje, že umělé noční osvětlení představuje významný ekologický faktor schopný narušovat orientaci, migraci, reprodukční chování i prostorové využívání krajiny u ptáků, netopýrů a hmyzu a přispívat ke kumulativní fragmentaci nočního prostředí. Studie Gaston et al. (2015) dále potvrzuje, že osvětlení větrných elektráren může významně ovlivňovat chování, migrační aktivitu, orientaci a ekologické vazby řady druhů a představuje významný kumulativní ekologický tlak v krajině. Významné jsou zejména dopady blikajících červených světel, světelných koridorů a souvislých pásů technické infrastruktury v krajině. Studie Gjerdrum et al. (2021) současně potvrzuje, že intenzivní překážkové osvětlení vysokých technických staveb může významně narušovat noční migraci ptáků, způsobovat jejich dezorientaci a zvyšovat riziko kolizí zejména během nepříznivých meteorologických podmínek a v migračně významných územích. Studie současně upozorňuje, že soustavy osvětlených technických struktur mohou vytvářet rozsáhlé světelné bariéry a dlouhodobě narušovat ekologické fungování noční krajiny. Metodika NatureScot (2025) současně upozorňuje, že kumulativní světelné efekty větrných elektráren musí být hodnoceny v regionálním měřítku, ve vztahu k noční migraci, ekologické konektivitě i dlouhodobé fragmentaci noční krajiny. Dokumentace SEA však regionální model světelné zátěže neobsahuje, nehodnotí synergické světelné efekty, neposuzuje noční migrační bariéry ani objektivně neprokazuje přijatelnost návrhu. Dokumentace SEA tak nehodnotí skutečný rozsah světelných dopadů, neobsahuje hodnocení nočních ekosystémů ani objektivně neposuzuje dlouhodobé důsledky světelného znečištění. Výsledné hodnocení biologických vlivů je proto metodicky nedostatečné a nepřezkoumatelné. Takový postup je v rozporu se směrnicí 2001/42/ES, se směrnicí Rady 92/43/EHS, se směrnicí Evropského parlamentu a Rady 2009/147/ES, se zákonem č. 114/1992 Sb., o ochraně přírody a krajiny, s principem prevence i s principem předběžné opatrnosti. Dokumentace SEA současně neodpovídá aktuálním vědeckým poznatkům o dopadech světelného znečištění na noční ekosystémy.	

					Návrh řešení: Požaduji doplnění regionálního modelu světelné zátěže, hodnocení překážkového osvětlení, objektivního posouzení dopadů na noční migraci ptáků, hodnocení vlivů na netopýry, kumulativního hodnocení světelných efektů soustavy AOV47–AOV50 a vyhodnocení dopadů na noční ekologickou konektivitu krajiny. Současně požaduji scénářové modelování světelného znečištění, objektivní hodnocení bariérových efektů noční infrastruktury, posouzení dlouhodobých ekologických důsledků a přezkoumatelné zdůvodnění výsledného hodnocení SEA. Pokud nebude možné uvedené nedostatky objektivně a přezkoumatelně odstranit, požaduji vypuštění akcelerační oblasti AOV47 – Bukovec a souvisejícího územního opatření z návrhu Změny č. 2 Územního rozvojového plánu ČR. **Zdroje:** LONGCORE, Travis; RICH, Catherine. Ecological light pollution [online]. Frontiers in Ecology and the Environment, 2004. Dostupné z: https://esajournals.onlinelibrary.wiley.com/doi/10.1890/1540-9295(2004)002%5B0191:ELP%5D2.0.CO;2. [cit. 17. 5. 2026]. GASTON, Kevin J. et al. The biological impacts of artificial light at night: the research challenge [online]. Philosophical Transactions of the Royal Society B, 2015. Dostupné z: https://royalsocietypublishing.org/doi/10.1098/rstb.2014.0133. [cit. 17. 5. 2026]. GJERDRUM, Carina et al. Bird strandings and bright lights at coastal and offshore industrial sites in Atlantic Canada [online]. Avian Conservation and Ecology, 2021. Dostupné z: https://ace-eco.org/vol16/iss1/art22/. [cit. 17. 5. 2026]. NATURESCOT. Assessing the cumulative impacts of onshore wind farms on birds [online]. 2025. Dostupné z: https://www.nature.scot/doc/guidance-assessing-cumulative-impacts-onshore-wind-farms-birds. [cit. 17. 5. 2026]. EVROPSKÁ UNIE. Směrnice 2001/42/ES o posuzování vlivů některých plánů a programů na životní prostředí [online]. EUR-Lex. Dostupné z: https://eur-lex.europa.eu/legal-content/CS/TXT/?uri=CELEX:32001L0042. [cit. 17. 5. 2026]. EVROPSKÁ UNIE. Směrnice Rady 92/43/EHS o ochraně přírodních stanovišť, volně žijících živočichů a planě rostoucích rostlin [online]. EUR-Lex. Dostupné z: https://eur-lex.europa.eu/legal-content/CS/TXT/?uri=CELEX:31992L0043. [cit. 17. 5. 2026]. EVROPSKÁ UNIE. Směrnice Evropského parlamentu a Rady 2009/147/ES o ochraně volně žijících ptáků [online]. EUR-Lex. Dostupné z: https://eur-lex.europa.eu/legal-content/CS/TXT/?uri=CELEX:32009L0147. [cit. 17. 5. 2026]. ČESKÁ REPUBLIKA. Zákon č. 114/1992 Sb., o ochraně přírody a krajiny [online]. Dostupné z: https://www.zakonyprolidi.cz/cs/1992-114. [cit. 17. 5. 2026]. **6.4.11 Ohrožení mokřadních biotopů, bezkolencových luk a hydrologicky citlivých habitatů** Dokumentace SEA nedostatečně hodnotí dopady akcelerační oblasti AOV47 – Bukovec na mokřadní biotopy, bezkolencové louky, hydrologicky citlivá stanoviště a ekologickou stabilitu mokřadní krajiny. Dokumentace současně neobsahuje regionální hydrologický model, nehodnotí dlouhodobé změny vodního režimu, neposuzuje kumulativní fragmentaci mokřadních biotopů ani objektivně nehodnotí dlouhodobou ekologickou stabilitu hydrologicky závislých habitatů. Přitom samotná dokumentace SEA a související podklady potvrzují výskyt celé řady cenných a evropsky významných habitatů přímo v území AOV47 – Bukovec. Dokumentace výslovně uvádí: *„Na území AO se nachází drobné fragmenty habitatů 9110 Bučiny asociace Luzulo-Fagetum, 91E0* Smíšené jasanovo-olšové lužní lesy temperátní a boreální Evropy a drobná ploška 6510 Nížinné sečené louky, drobná ploška 6410 Bezkolencové louky na vápnitých, rašelinných nebo hlinito-jílovitých půdách a 3150 Přirozené eutrofní vodní nádrže…"* Současně dokumentace připouští: *„Na habitaty lze očekávat mírně negativní vliv."* Takový závěr je však nepřezkoumatelný vzhledem k ekologické citlivosti dotčených biotopů. Odůvodnění územního opatření dále potvrzuje výskyt mokřadních biotopů, pramenišť, lužních lesů, mokřadních luk i hydrologicky citlivých stanovišť. Dokumentace výslovně uvádí: *„… místem cenných přírodních biotopů (R1.4 Lesní prameniště bez tvorby pěnovců, M1.7 Vegetace vysokých ostřic, V1F Makrofytní vegetace přirozeně eutrofních a mezotrofních stojatých vod … T1.5 Vlhké pcháčové louky, L2.2 Údolní jasanovo-olšové luhy a T1.9 Střídavě vlhké bezkolencové louky)."* Dokumentace současně sama potvrzuje hydrologickou citlivost území a potřebu ochrany vodních poměrů: *„….minimalizaci zásahů do vodních poměrů v území…"*	

Poř.č.	Připomínkové místo	Číslo jednací	Článek	AO	Připomínka	Vyhodnocení
					Územní opatření dále výslovně stanovuje: *„Záměry pro využití OZE a související infrastruktury nebudou umisťovány na louce s výskytem přírodního biotopu T.9 Střídavě vlhké bezkolencové louky s výskytem biotopu K1 Mokřadní vrbiny…"* Další část podkladů současně potvrzuje nutnost speciálních opatření při zásazích do mokřadních území: *„Při křížení mokřadních ploch liniovou infrastrukturou … je nutné realizovat opatření proti melioračnímu efektu…"* a dále: *„Záměry OZE budou umisťovány mimo cenné přírodní biotopy…"* Další zásadní rozpor se týká ochrany vodních a mokřadních biotopů. Dokumentace SEA uvádí, že „biologické posouzení navrhuje v habitatech vyloučení zástavby do 20 m od lužních lesů", zatímco územní opatření stanovuje ochranu vodních ekosystémů pouze „do 8 m od břehové hrany" a „mimo mokřady" (tak vypadá představa ochrany mokřadů). Tento rozpor mezi biologickým posouzením a závaznými podmínkami znamená faktické oslabení ochrany těchto citlivých ekosystémů. Citace Dokumentace SEA: *Biologické posouzení navrhuje v habitatech vyloučení zástavby do 20 m od lužních lesů, ÚO uvádí podmínku ochrany vodních ekosystémů do 8 m od břehové hrany.* Oproti tomu citace předmětného územního opatření: *Záměry OZE a související infrastruktury budou umisťovány* **mimo mokřady**, *prameniště, rašeliniště, vodní plochy a toky (trvalé i občasné) ve vzdálenosti min. 8 metrů od břehové hrany, vyjma nezbytných křížení liniové dopravní a technické infrastruktury s vodním tokem.* Dále podatel připomínky upozorňuje na tyto podmínky Krajského úřadu Jihočeského kraje, které nebyly v ÚO zohledněny: *Záměry obnovitelných zdrojů energie (dále jen „OZE") a související infrastruktury budou umisťovány mimo mokřady, prameniště, rašeliniště, vodní plochy a toky (trvalé i občasné) ve vzdálenosti min. 50 metrů od břehové hrany vodních toků a okrajů ostatních výše uvedených stanovišť.* Dokumentace tak sama potvrzuje vysokou ekologickou citlivost území, přítomnost evropsky významných habitatů, mokřadních a hydrologicky závislých stanovišť i riziko zásahů do vodních poměrů krajiny. Současně však neobsahuje regionální hydrologický model, nehodnotí dlouhodobé změny vodního režimu, neposuzuje kumulativní fragmentaci mokřadních biotopů ani objektivně neprokazuje dlouhodobou ekologickou stabilitu těchto stanovišť. To je zvlášť významné právě ve vztahu k bezkolencovým loukám, mokřadním vrbinám, prameništím, lužním lesům, mokřadním loukám i vodním biotopům. Bezkolencové louky a mokřadní biotopy přitom patří mezi stanoviště mimořádně citlivá na odvodnění, změny hydrologických poměrů, fragmentaci krajiny, liniovou infrastrukturu i změny retenčních poměrů území. Dokumentace SEA však přes existenci těchto rizik uzavírá, že návrh je biologicky přijatelný. Takový závěr je nepřezkoumatelný a v přímém rozporu s principem prevence a principem předběžné opatrnosti. Takový postup je v rozporu se směrnicí Rady 92/43/EHS, se směrnicí 2001/42/ES, se zákonem č. 114/1992 Sb., o ochraně přírody a krajiny, s principem ochrany ekologické stability krajiny, s principem prevence i s principem předběžné opatrnosti. **Návrh řešení:** Požaduji doplnění regionálního hydrologického modelu, hodnocení dlouhodobých změn vodního režimu, objektivního posouzení vlivů na mokřadní biotopy, hodnocení fragmentace hydrologicky citlivých stanovišť a dlouhodobého hodnocení ekologické stability mokřadní krajiny. Současně požaduji objektivní vyhodnocení vlivů na habitat 6410 Bezkolencové louky, hodnocení vlivů na mokřadní vrbiny, prameniště a lužní lesy, scénářové modelování hydrologických změn, transparentní vyhodnocení kumulativních dopadů a přezkoumatelné zdůvodnění biologické přijatelnosti návrhu. Požaduji odstranění rozporu mezi dokumentací SEA a návrhem územního opatření. Pokud nebude možné uvedené nedostatky objektivně a přezkoumatelně odstranit, požaduji vypuštění akcelerační oblasti AOV47 – Bukovec a souvisejícího územního opatření z návrhu Změny č. 2 Územního rozvojového plánu ČR. **Zdroje:** EVROPSKÁ UNIE. Směrnice Rady 92/43/EHS o ochraně přírodních stanovišť, volně žijících živočichů a planě rostoucích rostlin [online]. EUR-Lex. Dostupné z: https://eur-lex.europa.eu/legal-content/CS/TXT/?uri=CELEX:31992L0043. [cit. 17. 5. 2026].	

Poř.č.	Připomínkové místo	Číslo jednací	Článek	AO	Připomínka	Vyhodnocení
					EVROPSKÁ UNIE. Směrnice 2001/42/ES o posuzování vlivů některých plánů a programů na životní prostředí [online]. EUR-Lex. Dostupné z: https://eur-lex.europa.eu/legal-content/CS/TXT/?uri=CELEX:32001L0042. [cit. 17. 5. 2026]. ČESKÁ REPUBLIKA. Zákon č. 114/1992 Sb., o ochraně přírody a krajiny [online]. Dostupné z: https://www.zakonyprolidi.cz/cs/1992-114. [cit. 17. 5. 2026]. **6.4.12 Fragmentace krajiny, migrační prostupnost velkých savců a dopady na savce a myslivost** Dokumentace SEA nedostatečně hodnotí dopady akcelerační oblasti AOV47 – Bukovec na volně žijící savce, myslivecké hospodaření, migrační prostupnost krajiny a ekologickou stabilitu honiteb. Dokumentace současně neobsahuje hodnocení dopadů na populaci volně žijící zvěře, neposuzuje fragmentaci honiteb, nehodnotí změny migračních tras savců, neposuzuje stresové a behaviorální dopady provozu větrných elektráren ani objektivně nehodnotí dlouhodobé důsledky rozsáhlé infrastruktury na ekologickou stabilitu krajiny. SEA přitom připouští rozsáhlé zásahy do krajiny, výstavbu nové infrastruktury a koncentraci vysokých větrných elektráren v lesní a lesopolní krajině. Přesto bez odpovídajícího biologického a krajinného hodnocení uzavírá, že vlivy budou pouze „mírně negativní". Takový závěr je nepřezkoumatelný. ###### Migrační prostupnost Dokumentace SEA připouští, že „přes vymezenou AO vede migrační koridor biotopu vybraných zvláště chráněných druhů velkých savců" a že „může dojít ke snížení průchodnosti migračního koridoru a fragmentaci území". Tento vliv je však zcela nereálně označen pouze jako mírně negativní, aniž by bylo prokázáno, že nedojde k vytvoření fyzických nebo vizuálních bariér. Citace Dokumentace SEA: *Umístění VTE navazující infrastruktury do těchto prvků může snížit funkčnost těchto prvků, v rámci ÚO je přípustné pouze křížení s lokálními biokoridory.* Oproti tomu citace předmětného územního opatření: *i) Záměry OZE budou umisťovány mimo plochy a koridory lokálního územního systému ekologické stability (dále jen „ÚSES") a mimo regionální a nadregionální biokoridory, vyjma nezbytných křížení liniové dopravní a technické infrastruktury s biokoridory.* Mimo jiné z toho opět plyne, že obsah ÚO připouští jiný výklad než je obsah SEA a umožňuje křížení i s regionálními a nadregionálními koridory, ne pouze s lokálními (dle SEA). Citace SEA: *S ohledem na dotčení biotopu vybraných zvláště chráněných druhů velkých savců lze na předměty ochrany využívající biotop předpokládat mírně negativní vliv.* Citace ÚO: *V migračním koridoru vymezeném jako součást biotopu vybraných zvláště chráněných druhů velkých savců nesmí záměry OZE dojít ke snížení průchodnosti migračního koridoru (snížení šířky koridoru pod 500 m je vyloučeno), fragmentaci území ani vzniku fyzických nebo vizuálních bariér, které by mohly omezit pohyb velkých savců v rámci jejich přirozených migračních tras.* Území je přitom z více než poloviny tvořeno lesními porosty, které představují klíčovou migrační strukturu krajiny. Umístění větrných elektráren a související infrastruktury v těchto plochách může vytvářet obtížně překonatelné bariéry a vést k fragmentaci biotopů. Dokumentace zcela podceňuje dopady výstavby na tuto skutečnost. Podmínka snížení průchodnosti pod 500m si odporuje s plánovanou limitní hustotou zástavby VTE. Výstavba 33 VTE povede k naprosté devastaci celého území ohledně dopravy obrovských dílů stavby, betonu, vybudování odpovídajících přístupových komunikací na zalesněný střed celé AOV 47. Všechna zvířata uprchnou do měst, kde jim bude lépe. Dokumentace uvádí, že migrační prostupnost byla zohledněna, toto tvrzení však není podloženo konkrétními daty ani vyhodnocením dopadů. Nehodnotí ani kumulativní působení více záměrů a neprokazuje, že migrační prostupnost zůstane zachována. Závěr o zachování migrační prostupnosti je proto nepřezkoumatelný. Viz rozsah migračních koridorů velkých savců v AOV47, který se do značné míry kryje s rozsahem zdejších lesů a zejména prakticky zcela s rozsahem AOV 47:	

Poř.č.	Připomínkové místo	Číslo jednací	Článek	AO	Připomínka	Vyhodnocení
					 *Obr.: Topografická/turistická mapa širšího okolí AOV47 s vyznačením lesních komplexů, sídel a komunikací, ilustrující překryv migračních koridorů velkých savců s rozsahem lesů* Dotčené území tvoří rozsáhlé lesní komplexy, lesopolní krajina, mokřady, vodní biotopy, remízky, liniová zeleň a migračně významné krajinné struktury. Právě tyto krajinné prvky přitom představují základní migrační a klidové zázemí pro volně žijící savce a současně tvoří ekologický základ fungování honiteb. Současné odborné studie potvrzují, že větrné elektrárny mohou významně ovlivňovat prostorové chování savců, jejich stresové reakce i využívání krajiny. Studie Klich et al. (2020) potvrzuje zvýšenou hladinu stresových hormonů u srnčí zvěře v okolí rozsáhlejších větrných parků a upozorňuje na význam velikosti areálu a počtu turbín pro intenzitu biologických dopadů. Studie současně doporučuje minimalizaci plošného rozsahu větrných parků z důvodu omezení fragmentace krajiny a rušení zvěře. Studie Klich et al. (2024) dále potvrzuje, že větrné elektrárny mohou ovlivňovat populační hustotu běžných druhů lovné zvěře, zejména v intenzivně využívané krajině. Autoři současně upozorňují na význam kumulativních vlivů infrastruktury, provozu a zvýšené lidské aktivity v okolí větrných parků. Výzkum Łopucki et al. (2017) potvrzuje, že býložraví savci včetně srnčí zvěře a zajíců se často vyhýbají bezprostřednímu okolí větrných elektráren a méně využívají území uvnitř větrných parků. Studie současně upozorňuje na význam hluku, vibrací a rušení pro změny chování živočichů. Studie Schöll a Nopp-Mayr (2021) současně potvrzuje, že větrné elektrárny mohou významně ovlivňovat prostorové chování savců a ptáků, zvyšovat fragmentaci krajiny a narušovat ekologickou konektivitu zejména v lesní a lesopolní krajině. Studie dále upozorňuje, že kumulativní působení větrných elektráren, přístupových komunikací a související infrastruktury může vést k dlouhodobému omezení využívání stanovišť citlivými druhy a ke změnám migračních a behaviorálních vzorců volně žijících živočichů. Významné jsou rovněž podklady Krajského úřadu Jihočeského kraje (2026), které výslovně upozorňují na rizika fragmentace lesních komplexů. Dokument uvádí: *„Fragmentace by měla dlouhodobé negativní kumulativní dopady na stabilitu porostů, hospodaření i ekologické funkce lesa."* Současně konstatuje: *„Zachování souvislých lesních komplexů je klíčové jak z hlediska ekologické stability, tak z hlediska hospodářského využití lesa."* Tyto závěry jsou významné také z hlediska ochrany migrační prostupnosti krajiny, stability populací volně žijící zvěře a zachování funkčnosti honiteb. Dokumentace SEA však neobsahuje hodnocení dopadů na myslivecké hospodaření, nehodnotí migrační prostupnost pro savce, neobsahuje regionální model fragmentace honiteb, neposuzuje stresové a behaviorální dopady provozu větrných elektráren ani objektivně nehodnotí kumulativní ekologické důsledky rozsáhlé koncentrace infrastruktury. To je zvlášť významné vzhledem k rozsahu navrhovaného zásahu. SEA připouští možnost výstavby až 33 větrných elektráren o výšce až 250 metrů v AOV47 – Bukovec, přičemž v kombinaci s dalšími akceleračními oblastmi může v širším území vzniknout soustava přibližně 88 větrných elektráren. Taková koncentrace infrastruktury významně zvyšuje fragmentaci krajiny, omezuje migrační prostupnost, zvyšuje rušení zvěře, narušuje ekologickou stabilitu honiteb a může dlouhodobě ovlivnit populační stabilitu volně žijících savců. Výsledné hodnocení dopadů na savce, myslivost a ekologickou stabilitu krajiny je proto metodicky nedostatečné a nepřezkoumatelné.	

Poř.č.	Připomínkové místo	Číslo jednací	Článek	AO	Připomínka	Vyhodnocení
					Takový postup je v rozporu se zákonem č. 114/1992 Sb., o ochraně přírody a krajiny, se zákonem č. 449/2001 Sb., o myslivosti, se směrnicí Rady 92/43/EHS, se směrnicí 2001/42/ES, s principem ochrany ekologické stability krajiny, s principem prevence i s principem předběžné opatrnosti. Dokumentace SEA současně neodpovídá aktuálním vědeckým poznatkům o dopadech větrných elektráren na savce, ekologickou konektivitu krajiny a migrační prostupnost území. **Návrh řešení:** Požaduji doplnění komplexního hodnocení dopadů na volně žijící savce, regionálního modelu migrační prostupnosti krajiny, hodnocení fragmentace honiteb, dlouhodobého monitoringu změn chování zvěře, objektivního posouzení stresových vlivů, kumulativního hodnocení soustavy AOV47–AOV50 a adekvátního vyhodnocení dopadů na ekologickou stabilitu krajiny a myslivecké hospodaření. Současně požaduji doplnění regionálního modelu ekologické konektivity, hodnocení dlouhodobých populačních dopadů, objektivní posouzení bariérových efektů infrastruktury a přezkoumatelné zdůvodnění výsledného hodnocení SEA. Pokud nebude možné uvedené nedostatky objektivně a přezkoumatelně odstranit, požaduji vypuštění akcelerační oblasti AOV47 – Bukovec a souvisejícího územního opatření z návrhu Změny č. 2 Územního rozvojového plánu ČR. **Zdroje:** KLICH, D. et al. Roe deer stress response to wind farms: Methodological and practical implications [online]. Ecological Indicators, 2020. Dostupné z: https://www.sciencedirect.com/science/article/pii/S1470160X20305951. [cit. 17. 5. 2026]. KLICH, D. et al. The contingent impact of wind farms on game mammal populations [online]. Scientific Reports, 2024. Dostupné z: https://www.nature.com/articles/s41598-024-76999-2. [cit. 17. 5. 2026]. ŁOPUCKI, Rafał; KITOWSKI, Ignacy; PERZANOWSKA, Joanna. Do terrestrial animals avoid areas close to turbines in functioning wind farms? [online]. Environmental Monitoring and Assessment, 2017. Dostupné z: https://pubmed.ncbi.nlm.nih.gov/28631229/. [cit. 17. 5. 2026]. SCHÖLL, Eva Maria; NOPP-MAYR, Ursula. Impact of wind power plants on mammalian and avian wildlife species in shrub- and woodlands [online]. Biological Conservation, 2021, roč. 256, čl. 109037. Dostupné z: https://www.sciencedirect.com/science/article/pii/S0006320721000896. [cit. 17. 5. 2026]. KRAJSKÝ ÚŘAD JIHOČESKÉHO KRAJE, Odbor životního prostředí, zemědělství a lesnictví. Nesouhlasné stanovisko k územnímu opatření pro akcelerační oblast AOV47 Bukovec, č. j. KUJCK 63817/2026 ze dne 14. 5. 2026. ČESKÁ REPUBLIKA. Zákon č. 114/1992 Sb., o ochraně přírody a krajiny [online]. Dostupné z: https://www.zakonyprolidi.cz/cs/1992-114. [cit. 17. 5. 2026]. ČESKÁ REPUBLIKA. Zákon č. 449/2001 Sb., o myslivosti [online]. Dostupné z: https://www.zakonyprolidi.cz/cs/2001-449. [cit. 17. 5. 2026]. EVROPSKÁ UNIE. Směrnice Rady 92/43/EHS o ochraně přírodních stanovišť, volně žijících živočichů a planě rostoucích rostlin [online]. EUR-Lex. Dostupné z: https://eur-lex.europa.eu/legal-content/CS/TXT/?uri=CELEX:31992L0043. [cit. 17. 5. 2026]. EVROPSKÁ UNIE. Směrnice 2001/42/ES o posuzování vlivů některých plánů a programů na životní prostředí [online]. EUR-Lex. Dostupné z: https://eur-lex.europa.eu/legal-content/CS/TXT/?uri=CELEX:32001L0042. [cit. 17. 5. 2026]. **6.4.13 Rozpor s principem prevence a předběžné opatrnosti** Dokumentace SEA pro akcelerační oblast AOV47 – Bukovec je v rozporu s principem prevence a principem předběžné opatrnosti, protože sama připouští významná biologická rizika a současně bez dostatečných odborných podkladů uzavírá, že návrh je přijatelný. Jedná se o zásadní systémový nedostatek celé biologické části SEA. Dokumentace současně připouští výskyt citlivých a zvláště chráněných druhů, potvrzuje biologické střety, připouští nemožnost vyhnout se všem lokalitám výskytu chráněných druhů, potvrzuje zásahy do krajinné konektivity, připouští kumulativní biologické vlivy, ale současně bez dostatečných dat označuje vlivy pouze jako „mírně negativní". SEA sama uvádí: *„v AO a blízkém okolí se nachází na VTE citlivé druhy ptáků"* a dále: *„nebylo možné se vyhnout všem detekovaným místům výskytu citlivých, vzácných a ohrožených druhů ptáků"*. Současně připouští: *„lze předpokládat mírně negativní vliv"*. Takový závěr je však v přímém rozporu s rozsahem biologických rizik, která dokumentace sama popisuje.	

Poř.č.	Připomínkové místo	Číslo jednací	Článek	AO	Připomínka	Vyhodnocení
					Dokumentace SEA totiž neobsahuje regionální biologický model, nehodnotí kumulativní mortalitu, neobsahuje objektivní model migračních koridorů, neposuzuje regionální ekologickou únosnost, nehodnotí dlouhodobé populační trendy ani objektivně neposuzuje synergické biologické efekty soustavy AOV47–AOV50. Přesto uzavírá, že návrh je přijatelný. To je v rozporu s principem předběžné opatrnosti. Krajský úřad Jihočeského kraje ve svém nesouhlasném stanovisku č. j. KUJCK 63817/2026 ze dne 14. 5. 2026 současně upozorňuje na vysokou citlivost území, přítomnost lesních a mokřadních biotopů, významné migrační vazby krajiny, nedostatečné zohlednění biologických podkladů, nedostatečné vyhodnocení kumulativních vlivů, riziko mortality ptáků a netopýrů i nedostatečnou eliminaci biologických dopadů návrhu. Současně výslovně konstatuje: *„Tyto odborné podklady nebyly v rámci stanovení podmínek a zmírňujících opatření pro AOV47 Bukovec nijak zohledněny."* To je mimořádně významné právě ve vztahu k principu prevence. Metodika Ministerstva životního prostředí „Metodika ke stanovování podmínek zmírňujících opatření v návrhu územního opatření podle zákona č. 249/2025 Sb., o urychlení využívání některých obnovitelných zdrojů energie a o změně souvisejících zákonů" (dále jen „Metodika MŽP") v bodě 4 na s. 5 uvádí, že podmínky stanovené pro záměry v akcelerační oblasti nesmí být přísnější než podmínky pro záměry umísťované mimo akcelerační oblasti. Tomuto požadavku je však obtížné dostát zejména s ohledem na nedostatečné podklady o stavu životního prostředí, především přírodního prostředí, a dále vzhledem k proměnlivosti některých přírodních jevů, například výskytu zvláště chráněných druhů živočichů. Z hlediska principu předběžné opatrnosti by přitom v některých případech bylo namístě stanovit podmínky přísnější. Ani možnost ukládání podrobnějších podmínek, než připouští podrobnost územního plánu (Metodika MŽP, bod 7.6, s. 20–21), tuto nejistotu zcela neodstraňuje. I v konkrétním případě by proto zůstávalo sporné, zda jsou navržené podmínky a opatření dostatečné. Významné jsou i konkrétní druhy identifikované v podkladech a biologických hodnoceních, zejména orel mořský, čáp černý, luňák červený, sokol stěhovavý, netopýr černý, netopýr stromový, netopýr velký, netopýr rezavý, netopýr řasnatý i další zvláště chráněné druhy evropského významu. Jedná se přitom o druhy s nízkou reprodukční schopností, vysokou citlivostí na kolize, vysokou citlivostí na fragmentaci krajiny a významnou závislostí na ekologické konektivitě území. Dokumentace SEA však nehodnotí populační stabilitu těchto druhů, neobsahuje regionální model mortality, neposuzuje scénáře dlouhodobého poklesu populací ani objektivně neprokazuje biologickou přijatelnost návrhu. To je zvlášť významné vzhledem k rozsahu navrhovaného zásahu. SEA připouští možnost výstavby až 33 větrných elektráren v AOV47 – Bukovec, přičemž v kombinaci s dalšími akceleračními oblastmi může vzniknout soustava přibližně 88 větrných elektráren v širším regionu. Taková koncentrace větrných elektráren významně zvyšuje kumulativní biologická rizika, zesiluje bariérové efekty, zvyšuje fragmentaci krajiny a může dlouhodobě destabilizovat populace chráněných druhů. Dokumentace SEA však neobsahuje scénářové biologické modelování, nehodnotí regionální ekologickou únosnost ani objektivně neposuzuje budoucí kumulativní zatížení krajiny. Metodika IUCN (Bennun et al., 2024) pro hodnocení kumulativních biologických dopadů současně upozorňuje, že v situaci nejistých biologických dat, nedostatečných podkladů, neexistence regionálního modelování a významných ekologických rizik je nezbytné uplatnit princip předběžné opatrnosti. Metodika OECD pro SEA (2006) současně potvrzuje, že strategické hodnocení musí pracovat s nejistotou dat, scénářovým modelováním, kumulativními efekty a dlouhodobými ekologickými důsledky. SEA však biologickou nejistotu nepřiznává v odpovídajícím rozsahu, neobsahuje scénářové modelování ani objektivně neprokazuje, že biologická rizika jsou přijatelná. Dokumentace současně opakovaně odkládá řešení klíčových biologických problémů až do navazujících řízení a budoucích zmírňujících opatření. Takový postup je v přímém rozporu s principem prevence i s principem předběžné opatrnosti. Výsledné hodnocení biologických vlivů je proto metodicky nedostatečné, nepřezkoumatelné a neodpovídá skutečnému rozsahu biologických rizik návrhu. Takový postup je v rozporu se směrnicí 2001/42/ES, se směrnicí Rady 92/43/EHS, se směrnicí Evropského parlamentu a Rady 2009/147/ES, se zákonem č. 114/1992 Sb., o ochraně přírody a krajiny,	

Poř.č.	Připomínkové místo	Číslo jednací	Článek	AO	Připomínka	Vyhodnocení
					s principem prevence, s principem předběžné opatrnosti i s požadavky evropské environmentální judikatury. Dokumentace SEA současně neodpovídá metodickým požadavkům IUCN Bennon (2024) ani OECD (2006) pro hodnocení biologických a kumulativních environmentálních rizik. Návrh řešení: Požaduji doplnění regionálního biologického modelu, objektivního hodnocení kumulativních biologických dopadů, modelování migračních koridorů, dlouhodobého populačního hodnocení citlivých druhů, scénářového hodnocení budoucí koncentrace infrastruktury a objektivního vyhodnocení ekologické únosnosti území. Současně požaduji doplnění dlouhodobého biologického monitoringu, objektivní hodnocení mortality, vyhodnocení synergických biologických efektů, transparentní hodnocení biologické nejistoty a přezkoumatelné zdůvodnění biologické přijatelnosti návrhu. Pokud nebude možné uvedené nedostatky objektivně a přezkoumatelně odstranit, požaduji vypuštění akcelerační oblasti AOV47 – Bukovec a souvisejícího územního opatření z návrhu Změny č. 2 Územního rozvojového plánu ČR. Zdroje: KRAJSKÝ ÚŘAD JIHOČESKÉHO KRAJE, Odbor životního prostředí, zemědělství a lesnictví. Nesouhlasné stanovisko k územnímu opatření pro akcelerační oblast AOV47 Bukovec, č. j. KUJCK 63817/2026 ze dne 14. 5. 2026. BENNUN, Leon et al. Guidance on biodiversity cumulative impact assessment for wind and solar developments and associated infrastructure [online]. IUCN, 2024. Dostupné z: https://portals.iucn.org/library/sites/library/files/documents/2024-035-En_0.pdf. [cit. 17. 5. 2026]. ORGANISATION FOR ECONOMIC CO-OPERATION AND DEVELOPMENT (OECD). Applying Strategic Environmental Assessment: Good Practice Guidance for Development Co-operation [online]. Paris: OECD Publishing, 2006. Dostupné z: https://www.oecd.org/dac/environment-development/37353858.pdf. [cit. 17. 5. 2026]. EVROPSKÁ UNIE. Směrnice 2001/42/ES o posuzování vlivů některých plánů a programů na životní prostředí [online]. EUR-Lex. Dostupné z: https://eur-lex.europa.eu/legal-content/CS/TXT/?uri=CELEX:32001L0042. [cit. 17. 5. 2026]. EVROPSKÁ UNIE. Směrnice Rady 92/43/EHS o ochraně přírodních stanovišť, volně žijících živočichů a planě rostoucích rostlin [online]. EUR-Lex. Dostupné z: https://eur-lex.europa.eu/legal-content/CS/TXT/?uri=CELEX:31992L0043. [cit. 17. 5. 2026]. EVROPSKÁ UNIE. Směrnice Evropského parlamentu a Rady 2009/147/ES o ochraně volně žijících ptáků [online]. EUR-Lex. Dostupné z: https://eur-lex.europa.eu/legal-content/CS/TXT/?uri=CELEX:32009L0147. [cit. 17. 5. 2026]. ČESKÁ REPUBLIKA. Zákon č. 114/1992 Sb., o ochraně přírody a krajiny [online]. Dostupné z: https://www.zakonyprolidi.cz/cs/1992-114. [cit. 17. 5. 2026]. **6.4.14 Nedostatečná skutková zjištění stavu akcelerační oblasti v rámci biologického hodnocení SEA** Ptáci Dokumentace SEA dále uvádí, že *„v AO a blízkém okolí se nachází na VTE citlivé druhy ptáků, konkrétně moták pilich, křepelka polní, linduška luční, datel černý, káně lesní a krkavec velký"*. Dokumentace SEA současně nepracuje s výskytem dalších zvláště chráněných druhů a současně citlivých na kolize s větrnými elektrárnami, zejména: orel mořský, čáp černý, luňák červený, sokol stěhovavý, volavka bílá, ledňáček říční, koroptev polní, včelojed lesní (*Pernis apivorus*), jestřáb lesní (*Accipiter gentilis*) a výr velký (*Bubo bubo*), jejichž výskyt v bezprostředním okolí AOV 47 je znám, dokladovatelný a to fotografiemi a svědeckými výpověďmi, přičemž tato oblast představuje jejich významné hnízdiště a potravní teritorium. Výskyt luňáka červeného (*Milvus milvus*): Samotná textová část návrhu územního opatření přiznává, že v lokalitě Bukovec byl potvrzen výskyt luňáka červeného a že se vymezení zóny nepodařilo zcela vyhnout jeho biotopům. Považujeme za nepřípustné, aby v zóně určené pro „zrychlenou výstavbu" (se zjednodušeným posuzováním vlivů na životní prostředí) docházelo k takto vysokému riziku kolizí s tímto kriticky ohroženým druhem. Dále se vyskytují dle avif evidence tyto druhy: strnad obecný, čížek lesní, zvonek zelený, pěnkava obecná, vrabec polní, vrabec domácí, drozd kvíčala, brhlík lesní, střízlík obecný, králíček obecný, sýkora	

Poř.č.	Připomínkové místo	Číslo jednací	Článek	AO	Připomínka	Vyhodnocení
					koňadra, sýkora modřinka, sýkora lužní, sýkora parukářka, sýkora uhelníček, krkavec velký, sojka obecná, poštolka obecná, strakapoud velký, káně lesní, káně rousná, dále husa velká (právě hnízdí 2 páry cca 300 m od hranic AOV47), kachna divoká (právě hnízdí 4 páry cca 300 m od hranic AOV47), polák velký. Výskyty některých chráněných druhů ptáků dle nálezové databáze AOPK ČR: Orel mořský:  *Obr.: Výřez topografické mapy s vyznačenými body výskytu orla mořského v okolí obce Bukovec a Kámenice nad Lipou (nálezová databáze AOPK ČR)* Luňák červený:  *Obr.: Výřez topografické mapy s vyznačenými body výskytu luňáka červeného v širším okolí Soběslavi a Kámenice nad Lipou (nálezová databáze AOPK ČR)* Čáp černý:	

Poř.č.	Připomínkové místo	Číslo jednací	Článek	AO	Připomínka	Vyhodnocení
					 *Obr.: Výřez topografické mapy s vyznačenými body výskytu čápa černého v okolí obcí Mnich, Bořetín a Chotěmice (nálezová databáze AOPK ČR)* Citace Dokumentace SEA: *Významné výskyty citlivých druhů ptáků se nachází mimo AO, hranice AO byly upraveny právě z důvodu ochrany ptáků!!* Oproti tomu naprosto rozporně citace Odůvodnění územního opatření: *Přestože vymezení akcelerační oblasti respektovalo mapy citlivosti ptáků a oblasti s vysokou a extrémní citlivostí byly z návrhu vyloučeny (oblasti s vysokou citlivostí se nacházejí u jižního okraje vymezeného území),* **nebylo možné se vyhnout všem detekovaným místům** *výskytu citlivých, vzácných a ohrožených druhů ptáků, bez zásadní redukce rozlohy, při které by byla akcelerační oblast zcela zrušena (nenaplnila by rozsah 2,5 km2 dle zadání Změny č. 2 ÚRP).* K ochraně volně žijících ptáků a zvláště chráněných druhů: Podle § 5b ZOPK jsou chráněni všichni volně žijící ptáci, zejména před úmyslným usmrcováním, rušením a ničením jejich hnízd a biotopů. Podle § 50 ZOPK jsou zvláště chráněné druhy chráněny ve všech vývojových stádiích, včetně jejich biotopů. Posouzení výjimek podle § 56 ZOPK vyžaduje prokázání veřejného zájmu, neexistenci jiného uspokojivého řešení a zajištění, že nedojde k nepříznivému ovlivnění stavu druhů. V projednávaném případě však nejsou k dispozici dostatečné podklady pro vyhodnocení intenzity zásahů ani pro přesné určení dotčených druhů a jejich výskytu, což zásadně omezuje možnost řádného správního uvážení. Netopýři Ve vztahu k netopýrům dokumentace SEA uvádí výskyt citlivých druhů, například netopýra rezavého, stromového, parkového a nejmenšího, oproti tomu Odůvodnění územního opatření uvádí namísto netopýra rezavého netopýra ušatého (další rozpor a doklad vadně provedeného hodnocení a dokumentace) Citace předmětného opatření: *Monitoring bude zaměřen na detekci letové aktivity rizikových druhů netopýrů, tj. především na netopýra velkého (Myotis myotis), netopýra hvízdavého (Pipistrellus pipistrellus), netopýra nejmenšího (Pipistrellus pygmaeus), netopýra rezavého (Nyctalus noctula) a netopýra vousatého (Myotis mystacinus).* Dokumentace SEA dále uvádí, že *„významnější nálezy netopýrů se dle ČESON nacházejí cca 3,3 km SZ od AO".* Oproti 4 druhům netopýrů uváděných v dokumentaci SEA, které se mají nacházet v okolí AOV 47 je přímo v akcelerační oblasti AOV 47 Bukovec a v blízkém okolí AOV 47 prokázán výskyt těchto dalších druhů, čímž se dokumentace SEA a územní opatření vůbec nezabývají: Netopýr večerní (Eptesicus serotinus) 6655: Předboř – několik ex. (D), 9. 8. 1994, M. ANDĚRA & P. ZBYTOVSKÝ 6756: Gabrielka, 1 ex. (D), L, 1995 (ANDĚRA & ZBYTOVSKÝ 2002) Netopýr severní (Eptesicus nilssonii) 6655: Choustník – PR Choustník, zřícenina hradu (sklep), 3 ex., 12. 12. 2002 – 15. 12. 2004, M. ANDĚRA & P. ZBYTOVSKÝ 6657: Kamenice nad Lipou – hájovna Barborka (za okenicí), 1m, 23. 8. 2004, V. HANÁK Netopýr černý (Barbastella barbastellus)	

Poř.č.	Připomínkové místo	Číslo jednací	Článek	AO	Připomínka	Vyhodnocení
					6655: Choustník – PR Choustník, zřícenina hradu (sklep), 1 ex., 30. 1. 2002, M. ANDĚRA & P. ZBYTOVSKÝ; 3 ex. (N), 8. 9. 2003, R. LUČAN & P. ZBYTOVSKÝ; 1 ex. (N), 3. 9. 2004, P. NOVÁ; 1 ex., 15. 12. 2004, M. ANDĚRA & P. ZBYTOVSKÝ Netopýr ušatý (Plecotus auritus) 6655: Choustník – PR Choustník, zřícenina (sklep), 1 ex., 9. 1. 1988; 1 ex. (N), 8. 9. 1999; 4 ex., 13. 2. 2003, M. ANDĚRA & P. ZBYTOVSKÝ; 5 ex. (N), 8. 9. 2003, R. LUČAN & P. ZBYTOVSKÝ; 2 ex., 20. 1. 2004, M. ANDĚRA & P. ZBYTOVSKÝ; 2 ex. (N), 3. 9. 2004, P. NOVÁ; 1 ex., 15. 12. 2004, M. ANDĚRA & P. ZBYTOVSKÝ; 6656: Nová Ves u Kamenice nad Lipou, 2 ex. (N), L, 1994; Lidmaň – kostel (půda), 1 ex. (mumie), L/Z?, 1974 (obě lokality ANDĚRA & ZBYTOVSKÝ 2002); 6755: Červená Lhota: sklep v parku, 3 ex., 16. 1. 2004, V. HANÁK & P. BENDA; 6756: Kamenice nad Lipou – zámecký park (štola), 1 ex., Z, 1994 (ANDĚRA & ZBYTOVSKÝ 2002); 6757: Žirovnice – zámek (sklepy), 1 ex., Z, 2002 (ANDĚRA & ZBYTOVSKÝ 2002) Netopýr dlouhouchý (Plecotus austriacus) 6655: Choustník – dům (čp. 24), 1 ex., 24. 7. 1990, P. ZBYTOVSKÝ; 6659: Jihlava (podzemí), 1f, 16. 2. 2001, V. HANÁK 6755: Červená Lhota – zámek (sklepy), 3 ex., 16. 1. 2004, V. HANÁK & P. BENDA; Pluhův Žďár – Prokopský dvůr (sklepy), 1 ex., 17. 1. 2004, V. HANÁK & P. BENDA; 6756: Kamenice nad Lipou (sklepy), 1 ex., Z, 1993 (ANDĚRA & ZBYTOVSKÝ 2002); 6757: Žirovnice (sklepy), 1 ex., Z, 1993 (ANDĚRA & ZBYTOVSKÝ 2002); 1 ex., 28. 2. 2002, V. Hanák et al.; Netopýr velký (Myotis myotis) 6655: Choustník – PR Choustník, zřícenina hradu (sklep), 2 ex., 7. 2. 2001 – 15. 12. 2004, M. ANDĚRA & P. ZBYTOVSKÝ Netopýr řasnatý (Myotis nattereri) 6655: Choustník – PR Choustník, zřícenina (sklep), 3 ex., 30. 1. 2002, M. ANDĚRA & P. ZBYTOVSKÝ Netopýr vousatý (Myotis mystacinus) 6656: Lidmaň – chaty u rybníka (za okenicí), 1fs, 23. 8. 2004, V. HANÁK; Markvarec – chatová osada, 1 ex., L, 1994; Nová Ves u Kamenice nad Lipou – 1 ex. (N), L, 1994; Těmice – chatový tábor (za okenicí), 1 ex., L, 2002 (vše ANDĚRA & ZBYTOVSKÝ 2002); 6756: Lhota u Kamenice nad Lipou, chaty u rybníka, 3m 3f, 23. 8. 2004, V. HANÁK; 6757: Žirovnice – 1 ex. (mumie), L/Z?, 1995 (ANDĚRA & ZBYTOVSKÝ 2002); Netopýr Brandtův (Myotis brandtii) 6756: Lhota u Kamenice nad Lipou, chaty u rybníka (za okenicemi), 1m, 3f, 23. 8. 2004, V. HANÁK; Starý Bozděchov-Bukovka, rybník Surkovec, chata (za okenicí), 1f, 23. 8. 2004, V. HANÁK 6655: Choustník – PR Choustník, zřícenina (sklep), 1 ex., 13. 2. 2003; 1 ex., 15. 12. 2004; Předboř – 1 ex. (N), 9. 8. 1994, obě lokality M. ANDĚRA & P. ZBYTOVSKÝ; 6656: Nová Ves u Kamenice nad Lipou, 1 ex. (N), 1994 (ANDĚRA & ZBYTOVSKÝ 2002); 6657: Častrov – rybník Barborka, 2 ex. (D), 6755: Červená Lhota – sklep v parku, 2 ex., 16. 1. 2004, V. HANÁK & P. BENDA; 6759: Hladov – Hladovský rybník (D), 3. 6. 2002, Z. ŘEHÁK; 6760: Červená Lhota – Jihlávka, Fretychův mlýn, několik ex. nad vodou (O), několik ex., L, 2002 6857: Bořetín – rybník u lesa, 1 ex.(N), 11. 8. 1994, M. ANDĚRA & P. ZBYTOVSKÝ  zadané hodnoty: **katastr:** Bořetín Bylo nalezeno 1 vyhovujících záznamů. Zobrazuji záznamy 0 až 1 Druh: Myotis daubentonii; Kvadrát: 6857; Char.výs.: v létě; Geo. celek: Křemešnická vrchovina; Lokalita: rybník u lesa *Obr.: Výřez formulářového rozhraní nálezové databáze AOPK ČR s výsledkem vyhledávání pro katastr Bořetín (1 nalezený záznam – Myotis daubentonii, kvadrát 6857)* Nálezová databáze letounů AOPK ve čtverci 6655, který zahrnuje AOV č. 47 Bukovec:	

Poř.č.	Připomínkové místo	Číslo jednací	Článek	AO	Připomínka	Vyhodnocení



Obr.: Výřez webového rozhraní Nálezové databáze ochrany přírody AOPK ČR – hlavička s uživatelským přístupem, filtr nálezových dat s poli Druh, Datum, Lokalizace, Autor, Zdroj, Kategorie (Letouni) a checkboxy stupňů ohrožení (KO, SO, O, CR, EN, VU, NT, EX/RE, DD)

č.	Nález ID	Druh	Lokalizace	Datum od	Datum do	Autor	Kód pole	Věrohodnost
1	32993021	Plecotus austriacus (netopýr dlouhouchý)	6655	21.6.2011	22.9.2011	Anděra Miloš, Gaisler Jiří	6655	1
2	32972882	Plecotus auritus (netopýr ušatý)	6655	21.12.2011	19.3.2012	Anděra Miloš, Gaisler Jiří	6655	1
3	32971453	Plecotus auritus (netopýr ušatý)	6655	21.6.2011	22.9.2011	Anděra Miloš, Gaisler Jiří	6655	1
4	32970365	Barbastella barbastellus (netopýr černý)	6655	21.6.2011	22.9.2011	Anděra Miloš, Gaisler Jiří	6655	1
5	32969398	Barbastella barbastellus (netopýr černý)	6655	21.12.2011	19.3.2012	Anděra Miloš, Gaisler Jiří	6655	1

Poř.č.	Připomínkové místo	Číslo jednací	Článek	AO	Připomínka	Vyhodnocení
					6 32968290 Nyctalus noctula (netopýr rezavý) 6655 21.6.2011 22.9.2011 Anděra Miloš, Gaisler Jiří 6655 1 **7** 32963630 Eptesicus serotinus (netopýr večerní) 6655 21.6.2011 22.9.2011 Anděra Miloš, Gaisler Jiří 6655 1 **8** 32962692 Myotis daubentonii (netopýr vodní) 6655 21.12.2011 19.3.2012 Anděra Miloš, Gaisler Jiří 6655 1 **9** 32961156 Myotis daubentonii (netopýr vodní) 6655 21.6.2011 22.9.2011 Anděra Miloš, Gaisler Jiří 6655 1 **10** 32952746 Eptesicus nilssonii (netopýr severní) 6655 21.12.2011 19.3.2012 Anděra Miloš, Gaisler Jiří 6655 1 **11** 32894557 Vespertilio murinus (netopýr pestrý) 6655 21.6.2011 22.9.2011 Anděra Miloš, Gaisler Jiří 6655 1 **12** 32879310 Myotis daubentonii (netopýr vodní) 6655 21.12.2011 19.3.2012 Anděra Miloš, Gaisler Jiří 6655 1 **13** 32877771 Myotis daubentonii 6655 21.6.2011 22.9.2011 Anděra Miloš, 6655 1	

Poř.č.	Připomínkové místo	Číslo jednací	Článek	AO	Připomínka	Vyhodnocení

		(netopýr vodní)				Gaisler Jiří		
14	32877195	Myotis nattereri (netopýr řasnatý)	6655	21.12.2012	19.3.2013	Anděra Miloš, Gaisler Jiří	6655	1
15	32875856	Myotis myotis (netopýr velký)	6655	21.12.2011	19.3.2012	Anděra Miloš, Gaisler Jiří	6655	1
25	26479973	Myotis nattereri (netopýr řasnatý)	6655	1.1.2010	31.12.2010	Hanák Vladimír, Anděra Miloš, Horáček Ivan	6655	1
26	12114930	Nyctalus noctula (netopýr rezavý)	Dobešov u Černovic – 6655	1.1.1994	31.12.1994	Zbytkovský P., Anděra Miloš	6655	1
16	26511565	Vespertilio murinus (netopýr pestrý)	6655	1.1.2010	31.12.2010	Hanák Vladimír, Anděra Miloš, Horáček Ivan	6655	1
17	26504845	Eptesicus nilssonii (netopýr severní)	6655	1.1.2010	31.12.2010	Hanák Vladimír, Anděra Miloš, Horáček Ivan	6655	1
18	26504514	Myotis daubentonii (netopýr vodní)	6655	1.1.2010	31.12.2010	Hanák Vladimír, Anděra Miloš,	6655	1

<table>
<tr><th>Poř.č.</th><th>Připomínkové místo</th><th>Číslo jednací</th><th>Článek</th><th>AO</th><th>Připomínka</th><th>Vyhodnocení</th></tr>
<tr><td></td><td></td><td></td><td></td><td></td><td>
<table>
<tr><td></td><td></td><td></td><td></td><td></td><td></td><td>Horáček Ivan</td><td></td><td></td></tr>
<tr><td>19</td><td>26489031</td><td>Eptesicus serotinus (netopýr večerní)</td><td>6655</td><td>1.1.2010</td><td>31.12.2010</td><td>Hanák Vladimír, Anděra Miloš, Horáček Ivan</td><td>6655</td><td>1</td></tr>
<tr><td>20</td><td>26488672</td><td>Barbastella barbastellus (netopýr černý)</td><td>6655</td><td>1.1.2010</td><td>31.12.2010</td><td>Hanák Vladimír, Anděra Miloš, Horáček Ivan</td><td>6655</td><td>1</td></tr>
<tr><td>21</td><td>26486216</td><td>Nyctalus noctula (netopýr rezavý)</td><td>6655</td><td>1.1.2010</td><td>31.12.2010</td><td>Hanák Vladimír, Anděra Miloš, Horáček Ivan</td><td>6655</td><td>1</td></tr>
<tr><td>22</td><td>26484580</td><td>Plecotus austriacus (netopýr dlouhouchý)</td><td>6655</td><td>1.1.2010</td><td>31.12.2010</td><td>Hanák Vladimír, Anděra Miloš, Horáček Ivan</td><td>6655</td><td>1</td></tr>
<tr><td>23</td><td>26482763</td><td>Plecotus auritus (netopýr ušatý)</td><td>6655</td><td>1.1.2010</td><td>31.12.2010</td><td>Hanák Vladimír, Anděra Miloš, Horáček Ivan</td><td>6655</td><td>1</td></tr>
<tr><td>24</td><td>26480542</td><td>Myotis myotis (netopýr velký)</td><td>6655</td><td>1.1.2010</td><td>31.12.2010</td><td>Hanák Vladimír, Anděra Miloš, Horáček Ivan</td><td>6655</td><td>1</td></tr>
</table>
Chráněné druhy savců dle databáze mapování.biolib.cz, v dokumentaci SEA vůbec neuvedeny:
</td><td></td></tr>
</table>

Poř.č.	Připomínkové místo	Číslo jednací	Článek	AO	Připomínka	Vyhodnocení
					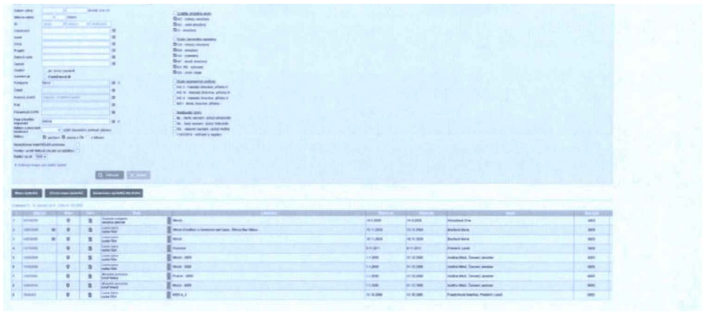 *Obr.: Výřez webového vyhledávacího formuláře nálezové databáze (mapování.biolib.cz) s tabulkou nálezů obojživelníků/plazů – druh, lokalizace, datum, autor* Další druhy živočichů Citace dokumentace SEA: *Významnější koncentrace druhů s úzkou vazbou na biotop a nízkou disperzí (rostliny, hmyz, obojživelníci, plazi, drobní savci) se v AO nevyskytuje – hranice AO byly upraveny mj. z důvodu vynětí těchto ploch z AO (jednalo se především o druhy rostlin). Významný negativní vliv na tyto druhy lze vyloučit.* Opět se jedná o nepravdivý údaj v dokumentaci SEA. Takové druhy se právě zde vyskytují, vazbu na AO má zejména: netopýr Brandtův, vachta trojlistá, prstnatec májový, skokan krátkonohý, skokan skřehotavý, čolek horský, kuňka obecná. Stav krajiny a cenných biotopů Citace SEA: *V dotčené AO se nachází* **minimálně** *zastoupená mimolesní zeleň – skupiny stromů, pozůstatky remízů a liniové zeleně. Lze očekávat mírně negativní dopad až zanedbatelný dopad na zeleň – odstranění části porostů (přístupové komunikace a manipulační plochy). V AO se nenacházejí památné stromy. V ÚO nejsou krom ÚSES uvedeny podmínky ochrany mimolesní zeleně, kácení dřevin je povolováno až v JES.* V celé krajině AOV 47 a v její blízkosti je celá řada mezí, skupin keřů a stromů, remízků, úvozových cest, ostrovů smíšených i jehličnatých lesů uprostřed polí, liniové aleje a výsadby, je naprosto zcestné tvrzení, že tu tyto útvary nejsou nebo že jsou minimální, je to jako kdyby někdo tvrdil, že zde jsou minimálně zastoupené lesy. I to je dokladem, že hodnotící osoba zde vůbec nebyla! Ve Vlkosovicích se oproti tvrzení SEA nachází cca 1000m od hranice AOV 47 tyto památné stromy Vaňkova lípa a dále Vlkosovická lípa Další citace SEA: *Nejbližším cenným územím ve vztahu k AO je PP Stržená hráz. Předmětem ochrany PP je zachovalý komplex lučních a mokřadních společenstev s výskytem ohrožených druhů, především rostlin. Vliv na ZCHÚ lze vyloučit.* V blízkém okolí AOV 47 se nachází dalších řada chráněných oblastí, dokumentace SEA např. nezmiňuje ještě bližší PP Huťský potok (vzdálenost cca 2000 m, ochranné pásmo 330 ha). Dále SEA nezmiňuje řadu cenných mokřadů a pramenišť, např. v k.ú. Bořetín na p.p.č.: 205/12, 276, 321, 320/1, 447/1, 393/5, všech v bezprostřední blízkosti hranic AOV 47. Dále SEA nezmiňuje významný biotop u rybníka Táta, který je vzdálen cca 700 od hranice AOV 47, kde hnízdí některé významně chráněné druhy níže uvedených ptáků. Dále podatel připomínky upozorňuje na tyto podmínky Krajského úřadu Jihočeského kraje, které nebyly v UO zohledněny: Záměry OZE budou umisťovány mimo cenné přírodní biotopy. Především se jedná o biotopy zvláště chráněných druhů a přírodní biotopy jejichž vymezení vychází z Mapování biotopů České republiky (Agentura ochrany přírody a krajiny ČR – AOPK ČR, dostupné z: https://portal.nature.cz/biotopy). V rámci AOV 47 se vyskytují dále tyto biotopy (viz data.nature.cz,):	

Poř.č.	Připomínkové místo	Číslo jednací	Článek	AO	Připomínka	Vyhodnocení
					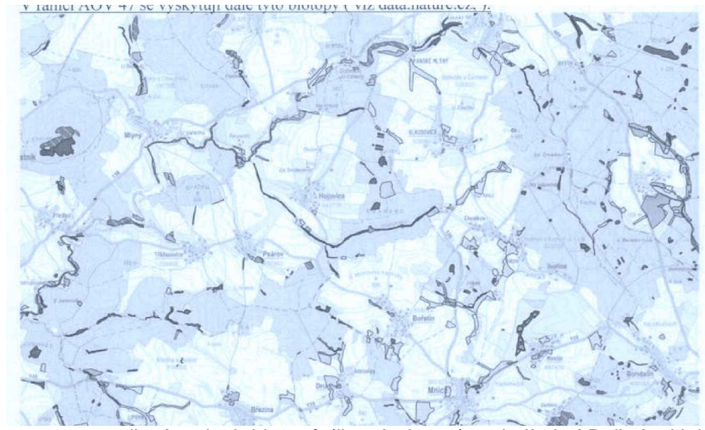 *Obr.: Výřez mapy s vyznačením ploch biotopů (černé obrysy) v okolí obcí Bořetín, Hojovice, Psárov, Mnich a Chotěmice* Návrh řešení: Požaduji doplnění hodnocení výše uvedených živočichů dle uvedených nálezových databází dále doplnění víceletého biologického monitoringu, celoročního ornitologického sledování, dlouhodobého monitoringu dále uvedených živočichů ptáků, obojživelníků, savců a to zejména netopýrů a dalších živočichů, dále chráněných rostlin, použitelného hodnocení sezónních migrací, regionálního migračního modelu a objektivního vyhodnocení populačních trendů citlivých druhů. Současně požaduji doplnění reprezentativních dat a hodnocení stavu mimolesní zeleně a polohy biotopů v rámci AOV 47 a v blízkém okolí. Pokud nebude možné uvedené nedostatky objektivně a přezkoumatelně odstranit, požaduji vypuštění akcelerační oblasti AOV47 – Bukovec a souvisejícího územního opatření z návrhu Změny č. 2 Územního rozvojového plánu ČR. **<u>6.4.15 Vadné hodnocení klima a ovzduší</u>** Citace dokumentace SEA: *Klima a ovzduší: Vlivy na ovzduší v době výstavby zanedbatelné (prašnost při přesunu zemin, emise ze spalování PHM, sekundární prašnost), v době provozu mírně pozitivní z důvodu náhrady spalovacích zdrojů při výrobě el. energie. Podmínky a zmírňující opatření ÚO: Vliv zanedbatelný, podmínky nestanoveny. Opatření SEA: Bez dalšího návrhu dle SEA. Účinek Přímý* **zanedbatelný v době výstavby**, *nepřímý mírně pozitivní v době provozu* *Bodové hodnocení +1!* Je naprosto vadné, jakým způsobem je tato složka životního prostředí hodnocena. V době provozu sice VTE nahradí spalovací zdroje, ale ne v místě AOV 47. A v době výstavby vliv nebude zanedbatelný, ale zcela drtivý, když pouze na jeden základ VTE musí přijet až 200 velkých 20tunových mixů betonu násobeno 33, nehledě na ostatní dopravní techniku, exhalace všech těchto vozidel a prašnost. Návrh řešení: Požaduji přehodnocení vlivu územního opatření na klima a ovzduší v rámci SEA při výstavbě dle modelového způsobu a rozsahu výstavby 33 VTE. Požaduji přehodnocení vlivu územního opatření na klima a ovzduší a během provozu s přihlédnutím k místu provozu, kde stávající spalovací zdroje energie zůstanou provedením výstavby nedotčeny. Pokud nebude možné uvedené nedostatky objektivně a přezkoumatelně odstranit, požaduji vypuštění akcelerační oblasti AOV47 – Bukovec a souvisejícího územního opatření z návrhu Změny č. 2 Územního rozvojového plánu ČR. **6.5 Veřejné zdraví a ochrana obyvatel** **<u>6.5.1 Nedostatečné vyhodnocení dlouhodobých zdravotních dopadů na obyvatelstvo</u>** Dokumentace SEA nedostatečně hodnotí **dlouhodobé zdravotní dopady** navržené akcelerační oblasti AOV47 – Bukovec na obyvatelstvo dotčených obcí a okolní venkovské krajiny. Hodnocení vlivů na veřejné zdraví je v dokumentaci redukováno převážně na obecné konstatování o nepřekročení	

Poř.č.	Připomínkové místo	Číslo jednací	Článek	AO	Připomínka	Vyhodnocení
					hygienických limitů hluku a na předpoklad dostatečné vzdálenosti obytné zástavby od akcelerační oblasti, aniž by bylo provedeno komplexní zdravotní vyhodnocení dlouhodobé expozice obyvatel hluku, psychosociální zátěži a dalším změnám životního prostředí, které mohou ovlivnit kvalitu života a zdravotní stav obyvatel dotčeného území. **SEA současně neobsahuje komplexní hodnocení dlouhodobé zdravotní zátěže obyvatel, vyhodnocení chronických psychosociálních dopadů, analýzu dlouhodobé stresové zátěže, hodnocení poruch spánku ani objektivní vyhodnocení kumulativních zdravotních vlivů více zařízení v území.** Dokumentace přitom sama připouští možnost obtěžování obyvatel v noční době, přesto však bez dalšího uzavírá, že vlivy na veřejné zdraví budou zanedbatelné a hodnotí je bodovým hodnocením „0". Takový závěr není podložen odpovídajícím zdravotním posouzením ani odbornou analýzou skutečných dlouhodobých dopadů na obyvatelstvo. Světová zdravotnická organizace (WHO) ve svých Environmental Noise Guidelines for the European Region potvrzuje, že environmentální hluk představuje významný problém veřejného zdraví a že hluk z větrných elektráren je spojován zejména s chronickým obtěžováním obyvatel, narušením spánku, stresovými reakcemi a zhoršením kvality života. WHO současně doporučuje minimalizovat dlouhodobou expozici obyvatel hluku z větrných elektráren, zejména v klidných venkovských oblastech s nízkou původní hlukovou zátěží. Systematická přehledová studie Freiberg et al. (2019) potvrzuje, že nejčastěji doloženými účinky dlouhodobé expozice hluku z větrných elektráren jsou chronické obtěžování, poruchy spánku, stresové reakce a zhoršení psychické pohody obyvatel. Aktualizovaný přehled UK Health Security Agency (2024) současně potvrzuje, že nejkonzistentnější vědecké důkazy existují právě pro souvislost mezi hlukem větrných elektráren, chronickým obtěžováním obyvatel a poruchami spánku. Studie Jalali et al. (2016) dále potvrzuje zhoršení kvality života a subjektivního zdravotního stavu obyvatel po uvedení větrných elektráren do provozu. Studie McBride et al. (2013) současně potvrzuje dlouhodobé zhoršení kvality života obyvatel žijících v blízkosti větrných elektráren i po více letech provozu zařízení. Studie Poulsen a Sørensen (2016) založená na rozsáhlých populačních datech z Dánska současně upozorňuje na souvislost mezi expozicí hluku z větrných elektráren a zvýšeným užíváním léků na spaní a dalšími zdravotními ukazateli. Státní zdravotní ústav současně uvádí, že dlouhodobé působení hluku je spojeno se zvýšenou stresovou zátěží, poruchami spánku, zvýšeným rizikem kardiovaskulárních onemocnění a zhoršením kvality života obyvatel. SEA však žádné odpovídající zdravotní hodnocení dlouhodobých psychosociálních a kumulativních vlivů neobsahuje a podstatnou část posouzení nepřípustně odkládá až do navazujících řízení. Takový postup je v rozporu s požadavkem komplexního posouzení vlivů koncepce již na úrovni SEA a neumožňuje objektivně posoudit skutečné dlouhodobé dopady návrhu na veřejné zdraví a kvalitu života obyvatel. Takový postup je v rozporu se zákonem č. 258/2000 Sb., o ochraně veřejného zdraví, se zákonem č. 100/2001 Sb., o posuzování vlivů na životní prostředí, s principem prevence a principem předběžné opatrnosti i s doporučeními WHO pro ochranu obyvatel před dlouhodobou environmentální hlukovou zátěží. Dokumentace SEA je proto v této části nepřezkoumatelná a skutkový stav nebyl dostatečně zjištěn. Návrh řešení: Požaduji doplnění komplexního hodnocení dlouhodobých zdravotních dopadů navržené akcelerační oblasti AOV47 – Bukovec na obyvatelstvo, zejména vyhodnocení dlouhodobé psychosociální zátěže, hodnocení chronického obtěžování obyvatel, posouzení poruch spánku, vyhodnocení kumulativních zdravotních vlivů, analýzy dlouhodobé stresové zátěže a objektivního posouzení dopadů na kvalitu života obyvatel v dotčeném území. Pokud nebude možné uvedené nedostatky objektivně a přezkoumatelně odstranit, požaduji vypuštění akcelerační oblasti AOV47 – Bukovec a souvisejícího územního opatření z návrhu Změny č. 2 Územního rozvojového plánu ČR. Zdroje: WORLD HEALTH ORGANIZATION (WHO). Environmental Noise Guidelines for the European Region [online]. Copenhagen: WHO Regional Office for Europe, 2018. Dostupné z: https://www.who.int/europe/publications/i/item/WHO-EURO-2018-3287-43046-60243. [cit. 18. 5. 2026].	

Poř.č.	Připomínkové místo	Číslo jednací	Článek	AO	Připomínka	Vyhodnocení
					FREIBERG, Alice et al. Health effects of wind turbines on humans in residential settings: Results of a scoping review [online]. Environment International, 2019. Dostupné z: https://www.sciencedirect.com/science/article/abs/pii/S0013935118306145. [cit. 18. 5. 2026]. UK HEALTH SECURITY AGENCY. Health effects related to wind turbine sound – a rapid evidence review covering 2020–2024 [online]. 2024. Dostupné z: https://researchportal.ukhsa.gov.uk/en/publications/health-effects-related-to-wind-turbine-sound-a-rapid-evidence-rev/. [cit. 18. 5. 2026]. JALALI, L.; BIGELOW, P.; MCCOLL, S. et al. Changes in quality of life and perceptions of general health before and after operation of wind turbines [online]. Environmental Pollution, 2016, roč. 216, s. 608–615. Dostupné z: https://www.sciencedirect.com/science/article/pii/S0269749116305085. [cit. 18. 5. 2026]. MCBRIDE, D.; SHEPHERD, D.; DIRKS, K. A longitudinal study of the impact of wind turbine proximity on health-related quality of life [online]. Noise & Health, 2013, roč. 15, č. 65, s. 261–267. Dostupné z: https://www.researchgate.net/publication/257142319_A_longitudinal_study_of_the_impact_of_wind_turbine_proximity_on_health_related_quality_of_life. [cit. 18. 5. 2026]. POULSEN, A. H.; SØRENSEN, M. Wind turbine noise and health: a nationwide prospective cohort study in Denmark [online]. Environmental Health Perspectives, 2016. Dostupné z: https://www.sciencedirect.com/science/article/pii/S0160412018315228. [cit. 18. 5. 2026]. STÁTNÍ ZDRAVOTNÍ ÚSTAV. Zdravotní účinky hluku [online]. Dostupné z: https://szu.gov.cz/temata-zdravi-a-bezpecnosti/zivotni-prostredi/hluk/zdravotni-ucinky-hluku/. [cit. 18. 5. 2026]. ČESKO. Zákon č. 258/2000 Sb., o ochraně veřejného zdraví, ve znění pozdějších předpisů [online]. Zákony pro lidi. Dostupné z: https://www.zakonyprolidi.cz/cs/2000-258. [cit. 18. 5. 2026]. ČESKO. Zákon č. 100/2001 Sb., o posuzování vlivů na životní prostředí a o změně některých souvisejících zákonů (zákon o posuzování vlivů na životní prostředí), ve znění pozdějších předpisů [online]. Zákony pro lidi. Dostupné z: https://www.zakonyprolidi.cz/cs/2001-100. [cit. 18. 5. 2026]. **6.5.2 Nepřezkoumatelnost závěrů o „zanedbatelném vlivu" na veřejné zdraví** **Dokumentace SEA dospívá k závěru, že vlivy navržené akcelerační oblasti AOV47 – Bukovec na veřejné zdraví budou „zanedbatelné", aniž by byl tento závěr podložen konkrétním odborným posouzením, adekvátní akustickou studií nebo objektivně ověřitelnými daty.** Dokumentace současně stanovuje bodové hodnocení „0", přestože sama připouští možnost obtěžování obyvatel v noční době. SEA uvádí: *„Předpokládaný zdroj hluku: max. 106 dB na jednu VTE, požadavek na vzdálenost od obytné zástavby min. 500 m (předpokládaná hluková zátěž v takové vzdálenosti cca 37 dB). Není předpoklad překračování hlukových limitů, možnost obtěžování v okrajové zástavbě v noční době. Vlivy na veřejné zdraví zanedbatelné. Bodové ohodnocení 0!"* Takový závěr je však založen pouze na obecných předpokladech a spekulativních modelech, nikoliv na konkrétním posouzení skutečných podmínek v území. Absence jednoznačných údajů o dlouhodobých zdravotních účincích nepředstavuje důkaz jejich neexistence. Přetrvávající odborné nejistoty týkající se dlouhodobého působení hluku, nízkofrekvenčního hluku, amplitudové modulace a psychosociálních dopadů neumožňují automaticky předpokládat nevýznamnost zdravotních účinků. Dokumentace neobsahuje konkrétní rozmístění větrných elektráren, návrh jejich počtu, model skutečného provozu zařízení, regionální hlukový model, scénářové hodnocení různých meteorologických podmínek ani objektivní vyhodnocení kumulativního působení více zdrojů hluku. Současně není zřejmé, z jakého odborného podkladu vychází tvrzení o předpokládané hlukové zátěži „cca 37 dB" ve vzdálenosti 500 m, zejména s ohledem na skutečnost, že v České republice se obdobně vysoké a výkonné větrné elektrárny v současnosti prakticky nenacházejí a jejich akustické parametry se mohou významně lišit podle konkrétního typu zařízení, výkonu, výšky stožárů, meteorologických podmínek, terénu a kumulace více zdrojů. Dalším zásadním problémem je skutečnost, že aktuálně používaná metodika hodnocení hluku zahrnuje korekce, které vedou k systematickému snižování vypočtených hodnot hluku, což může vést k formálnímu splnění limitů i v situacích, kdy reálná zátěž zůstává významná. **Používané hlukové ukazatele, zejména LAeq, navíc nejsou vhodné pro hodnocení specifického charakteru hluku z větrných elektráren. Tyto ukazatele vyjadřují průměrnou energetickou hodnotu hluku, avšak nezachycují jeho proměnlivost, tonalitu, nízkofrekvenční složky ani amplitudovou modulaci. V důsledku toho dochází k systematickému podhodnocení subjektivního obtěžování i**	

Poř.č.	Připomínkové místo	Číslo jednací	Článek	AO	Připomínka	Vyhodnocení
					zdravotních dopadů. Tento rozpor mezi vypočtenými hodnotami a reálným vnímáním hluku je dobře známý a potvrzený odbornou literaturou i zkušenostmi z praxe. **Stanovení odstupové vzdálenosti 500 m není založeno na standardizované metodice ani objektivním odborném modelu, ale podle informací z Ministerstva pro místní rozvoj (2026) vzniklo pouze na základě odborných diskusí mezi institucemi. Dokumentace proto neumožňuje přezkoumat, proč byla zvolena právě tato hodnota a nikoli jiná.** Dokumentace současně nepředkládá žádné konkrétní akustické výpočty, mapy hlukové zátěže ani modely šíření hluku v území. Hodnocení je založeno převážně pouze na obecném předpokladu minimální vzdálenosti 500 m od obytné zástavby a na předpokladu, že samotné větrné elektrárny budou umístěny dále od hranice akcelerační oblasti. Takový postup je spekulativní a neumožňuje objektivně posoudit skutečné dopady návrhu na veřejné zdraví obyvatel. Pořizovatel současně v odůvodnění Změny č. 2 ÚRP sám připouští, že minimální odstup 500 m nebyl stanoven na základě objektivního zdravotního posouzení, **ale především z důvodu dosažení výkonového cíle akceleračních oblastí**. Dokumentace výslovně uvádí, že při větších odstupových vzdálenostech by většina akceleračních oblastí nesplnila požadovanou minimální rozlohu a nebylo by možné dosáhnout cílového výkonu 3 000 MW. **Samotný pořizovatel tedy přiznává, že hranice 500 m představuje kompromis motivovaný energetickým cílem, nikoliv odborně doloženou hranici bezpečné ochrany veřejného zdraví.** Současně je nutné zdůraznit, že hygienické limity hluku nepředstavují bezpečný práh bez zdravotních dopadů, ale pouze společensky akceptovatelnou míru zdravotního rizika. Samotné splnění limitních hodnot proto automaticky neznamená absenci chronického obtěžování obyvatel, poruch spánku ani dalších psychosociálních dopadů dlouhodobé hlukové zátěže. Dokumentace SEA navíc sama připouští, že podrobné hlukové studie mají být teprve zpracovány v navazujících řízeních. V podmínkách územního opatření se výslovně uvádí požadavek na *„podrobnou hlukovou studii působení hluku na obytnou zástavbu zahrnující kumulativní působení ostatních existujících a povolených zdrojů hluku"*. SEA tedy sama potvrzuje, že skutečné hlukové poměry a reálné dopady na obyvatelstvo nejsou v době pořizování dokumentace objektivně známy. Přesto bez odpovídajícího odborného podkladu uzavírá, že vlivy na veřejné zdraví budou zanedbatelné. Takový postup je v rozporu s požadavkem na řádné zjištění skutkového stavu a činí dokumentaci v této části nepřezkoumatelnou. Podle zákona č. 100/2001 Sb., o posuzování vlivů na životní prostředí, musí být vlivy koncepce na obyvatelstvo a veřejné zdraví objektivně vyhodnoceny již na úrovni SEA. Nelze připustit, aby byly zásadní otázky ochrany veřejného zdraví teprve dodatečně zjišťovány až v navazujících řízeních, pokud právě jejich výsledky mohou zásadním způsobem ovlivnit přijatelnost celé akcelerační oblasti. Současně je nutno zdůraznit, že samotné splnění hygienických limitů hluku automaticky neznamená absenci zdravotních dopadů. WHO i další odborné studie potvrzují, že dlouhodobé obtěžování obyvatel, poruchy spánku a psychosociální dopady mohou vznikat i při formálním splnění hygienických limitů hluku. Současně je nutné zdůraznit, že podle Autorizačního návodu Státního zdravotního ústavu k hodnocení zdravotních rizik expozice hluku (2017) musí být hodnocení zdravotních rizik založeno na metodice HRA (Health Risk Assessment), která zahrnuje identifikaci nebezpečnosti, charakterizaci nebezpečnosti, hodnocení expozice a charakterizaci rizika. Metodika současně požaduje zohlednění intenzity hluku, velikosti exponované populace a dalších okolností a vlivů, které modifikují působení hluku. Dokumentace SEA však neobsahuje odpovídající hodnocení expozice obyvatel, nehodnotí meteorologické podmínky, neřeší amplitudovou modulaci, nehodnotí nízkofrekvenční hluk ani neobsahuje objektivní charakterizaci zdravotních rizik. SEA tak neodpovídá základním požadavkům metodiky hodnocení zdravotních rizik používané v ochraně veřejného zdraví. Takový postup je v rozporu se zákonem č. 100/2001 Sb., o posuzování vlivů na životní prostředí, se zákonem č. 258/2000 Sb., o ochraně veřejného zdraví, s principem prevence a principem předběžné opatrnosti i s požadavkem na dostatečné zjištění skutkového stavu. Dokumentace SEA je proto v této části nepřezkoumatelná. Návrh řešení: Požaduji doplnění použitelného regionálního hlukového modelu, konkrétního akustického posouzení navržené akcelerační oblasti **na základě správné metodiky a správných hlukových ukazatelů**, modelu rozmístění a provozu větrných elektráren, vyhodnocení kumulativních hlukových vlivů,	

Poř.č.	Připomínkové místo	Číslo jednací	Článek	AO	Připomínka	Vyhodnocení
					scénářového hodnocení různých meteorologických podmínek a objektivního vyhodnocení skutečných dopadů na veřejné zdraví obyvatel. Pokud nebude možné uvedené nedostatky objektivně a přezkoumatelně odstranit, požaduji vypuštění akcelerační oblasti AOV47 – Bukovec a souvisejícího územního opatření z návrhu Změny č. 2 Územního rozvojového plánu ČR. Zdroje: MINISTERSTVO PRO MÍSTNÍ ROZVOJ. Odpověď na žádost o informace podle zákona č. 106/1999 Sb., č. j. MMR-36709/2026-31 [online]. Praha: Ministerstvo pro místní rozvoj, 21. 5. 2026. ČESKO. Zákon č. 100/2001 Sb., o posuzování vlivů na životní prostředí a o změně některých souvisejících zákonů (zákon o posuzování vlivů na životní prostředí), ve znění pozdějších předpisů [online]. Zákony pro lidi. Dostupné z: https://www.zakonyprolidi.cz/cs/2001-100. [cit. 18. 5. 2026]. ČESKO. Zákon č. 258/2000 Sb., o ochraně veřejného zdraví, ve znění pozdějších předpisů [online]. Zákony pro lidi. Dostupné z: https://www.zakonyprolidi.cz/cs/2000-258. [cit. 18. 5. 2026]. STÁTNÍ ZDRAVOTNÍ ÚSTAV. Autorizační návod k hodnocení zdravotního rizika expozice hluku, verze 4 [online]. Praha: SZÚ, 2017. Dostupné z: https://szu.gov.cz/wp-content/uploads/2023/02/AN_15_04_verze4.pdf. [cit. 18. 5. 2026]. WORLD HEALTH ORGANIZATION (WHO). Environmental Noise Guidelines for the European Region [online]. Copenhagen: WHO Regional Office for Europe, 2018. Dostupné z: https://www.who.int/europe/publications/i/item/WHO-EURO-2018-3287-43046-60243. [cit. 18. 5. 2026]. **6.5.3 Absence komplexního posouzení hlukové zátěže a kumulativních vlivů** Dokumentace SEA neobsahuje komplexní posouzení hlukové zátěže navržené akcelerační oblasti AOV47 – Bukovec a současně nedostatečně hodnotí kumulativní působení více větrných elektráren v území. Hodnocení vlivů na veřejné zdraví je založeno převážně na obecných předpokladech a na modelovém odhadu hlukové zátěže jednotlivé větrné elektrárny, aniž by byly objektivně posouzeny skutečné podmínky provozu rozsáhlé akcelerační oblasti. Posouzení kumulativních účinků postrádá nezbytné vstupy, protože není znám skutečný počet zařízení, jejich umístění ani rozsah souvisejících staveb. Dokumentace hodnotí součet vlivů bez znalosti objektů, jejichž účinky mají být sčítány. SEA současně neobsahuje regionální model hlukové zátěže, scénářové hodnocení kumulace více zařízení, posouzení dlouhodobé noční expozice, hodnocení amplitudové modulace, vyhodnocení nízkofrekvenčního hluku a infrazvuku ani objektivní vyhodnocení vlivu meteorologických podmínek a orografie území na šíření hluku. Dokumentace přitom sama připouští, že v navazujících řízeních bude nutné zpracovat podrobnou hlukovou studii zahrnující kumulativní působení ostatních existujících a povolených zdrojů hluku. Tím SEA současně potvrzuje, že skutečné hlukové poměry v území nejsou v době pořizování dokumentace objektivně známy. Hodnocení je navíc založeno převážně pouze na běžných A-vážených hlukových veličinách, aniž by byly odpovídajícím způsobem posouzeny specifické složky hluku typické pro provoz větrných elektráren, zejména amplitudová modulace, pulzní charakter hluku, nízkofrekvenční hluk, infrazvuk, proměnlivost hlukové zátěže v noční době a změny šíření hluku v závislosti na meteorologických podmínkách. Studie Møller a Pedersen (2011) potvrzuje, že velké větrné elektrárny produkují významný podíl nízkofrekvenčního hluku, který může být běžnými metodami hodnocení hluku podhodnocován. Autoři současně upozorňují, že nízkofrekvenční složky hluku mohou být významným faktorem obtěžování obyvatel, zejména ve venkovských oblastech s nízkou původní hlukovou zátěží. Studie Hansen, Zajamšek a Hansen (2017) dále potvrzuje, že větrné elektrárny produkují nízkofrekvenční hluk a infrazvukové složky, jejichž šíření a vnímání je výrazně ovlivňováno konkrétními podmínkami v území, zejména meteorologií, směrem větru, stabilitou atmosféry a konfigurací terénu. Studie potvrzuje význam amplitudové modulace hluku větrných elektráren, zejména v noční době a při specifických meteorologických podmínkách. Studie současně upozorňuje, že amplitudová modulace představuje významný faktor subjektivního obtěžování obyvatel. Studie Chiu et al. (2021) současně upozorňuje, že běžné postupy hodnocení hluku nemusí dostatečně postihnout nízkofrekvenční složky hluku z větrných elektráren a že přesné vyhodnocení vyžaduje použitelné modelování konkrétních podmínek v území. Studie Michaud et al. (2018) dále potvrzuje souvislost mezi specifickými charakteristikami hluku větrných elektráren, zejména amplitudovou modulací a pulzním charakterem zvuku, a zvýšeným výskytem poruch spánku a subjektivního rušení obyvatel.	

Poř.č.	Připomínkové místo	Číslo jednací	Článek	AO	Připomínka	Vyhodnocení
					Přehledová studie van Kamp a van den Berg (2021) současně potvrzuje, že dlouhodobé obtěžování obyvatel hlukem větrných elektráren významně souvisí právě s amplitudovou modulací, proměnlivostí hluku, nočním provozem a dlouhodobou změnou životního prostředí. Studie Health Canada (2014) uvádí, že se zvyšující se expozicí hluku větrných elektráren rostla míra významného obtěžování obyvatel („high annoyance"). Studie zdůrazňuje, že hodnocení dopadů nemá být založeno pouze na administrativně stanovené vzdálenosti od zdroje, ale na reálné hlukové expozici a místních podmínkách prostředí. Studie Michaud et al. (2016) dále uvádí, že hluk větrných elektráren představuje komplexní akustický jev, jehož působení nelze hodnotit pouze prostřednictvím prosté vzdálenosti od zdroje. Výsledky potvrzují vztah mezi úrovní hluku a subjektivním obtěžováním obyvatel, přičemž samotné zdravotní ukazatele vykazovaly složitější souvislosti. Studie Colas et al. (2025) uvádí, že vzájemné aerodynamické interakce mezi turbínami (wake efekt) mohou zvyšovat amplitudovou modulaci a lokálně zesilovat hlukovou zátěž v území. Autoři upozorňují, že modely založené na hodnocení izolovaných turbín nemusí tyto jevy zachycovat, což může vést k podhodnocení skutečné hlukové expozice. SEA však žádné odpovídající komplexní hodnocení těchto specifických faktorů neobsahuje. Dokumentace současně neposuzuje reálné kumulativní působení většího počtu větrných elektráren v rámci celé akcelerační oblasti ani vliv konkrétních meteorologických podmínek a orografie území na šíření hluku směrem k obytné zástavbě. Takový postup neumožňuje objektivně posoudit skutečné dlouhodobé dopady návrhu na veřejné zdraví a kvalitu života obyvatel. **Významným faktorem je rovněž charakter dotčeného území jako klidné venkovské krajiny s nízkou původní hlukovou zátěží. V takovém prostředí může být subjektivní obtěžování hlukem větrných elektráren výrazně vyšší než v běžném městském prostředí, neboť kontrast mezi základní hladinou hluku a provozem zařízení je podstatně výraznější.** Dokumentace SEA však tuto specifickou charakteristiku území vůbec nezohledňuje a neposuzuje vliv dlouhodobé změny akustického charakteru krajiny na kvalitu života obyvatel. Nedostatečnost dokumentace SEA potvrzují i metodické podklady Ministerstva zdravotnictví (2017), podle kterých musí správná strategie měření a hodnocení hluku zohledňovat meteorologické podmínky, topografické podmínky, provozní podmínky zdroje i prostorovou dispozici území. Dokumentace SEA však neobsahuje adekvátní hodnocení orografických podmínek, neřeší noční meteorologické situace, nehodnotí vliv inverzí ani neobsahuje objektivní model šíření hluku v konkrétním území. Takový postup je v rozporu se zákonem č. 100/2001 Sb., o posuzování vlivů na životní prostředí, se zákonem č. 258/2000 Sb., o ochraně veřejného zdraví, s doporučeními WHO pro ochranu obyvatel před dlouhodobou hlukovou zátěží i s principem prevence a principem předběžné opatrnosti. Dokumentace SEA je proto v této části nepřezkoumatelná a skutkový stav nebyl dostatečně zjištěn. Návrh řešení: Požaduji doplnění regionálního modelu hlukové zátěže, komplexního posouzení kumulativních hlukových vlivů více větrných elektráren, scénářového hodnocení různých meteorologických podmínek, vyhodnocení vlivu orografie území na šíření hluku, posouzení amplitudové modulace, hodnocení nízkofrekvenčního hluku a infrazvuku, vyhodnocení dlouhodobé noční expozice a objektivního posouzení dopadů na veřejné zdraví obyvatel. Pokud nebude možné uvedené nedostatky objektivně a přezkoumatelně odstranit, požaduji vypuštění akcelerační oblasti AOV47 – Bukovec a souvisejícího územního opatření z návrhu Změny č. 2 Územního rozvojového plánu ČR. Zdroje: MØLLER, H.; PEDERSEN, C. S. Low-frequency noise from large wind turbines [online]. Journal of the Acoustical Society of America, 2011, roč. 129, č. 6, s. 3727–3744. Dostupné z: https://pubs.aip.org/asa/jasa/article-abstract/129/6/3727/832836/Low-frequency-noise-from-large-wind-turbines. [cit. 18. 5. 2026]. HANSEN, C.; ZAJAMŠEK, B.; HANSEN, K. Infrasound and low-frequency noise from wind turbines [online]. In: Low-Frequency Noise and Vibration. Cham: Springer, 2017, s. 3–16. Dostupné z: https://www.researchgate.net/publication/279963904_Infrasound_and_Low-Frequency_Noise_from_Wind_Turbines. [cit. 18. 5. 2026].	

Poř.č.	Připomínkové místo	Číslo jednací	Článek	AO	Připomínka	Vyhodnocení
					CHIU, Y.-H.; TSAI, C.-L.; CHIEN, C.-Y.; CHANG, W.-Y. Effects of low-frequency noise from wind turbines on heart rate variability in healthy young adults [online]. Scientific Reports, 2021, roč. 11. Dostupné z: https://pubmed.ncbi.nlm.nih.gov/34497296/. [cit. 18. 5. 2026]. MICHAUD, D. S.; KEITH, S. E.; FEDORIUK, O. et al. Wind turbine noise and sleep: pilot studies on the influence of noise characteristics [online]. Noise & Health, 2018. Dostupné z: https://www.researchgate.net/publication/329041329_Wind_Turbine_Noise_and_Sleep_Pilot_Studies_on_the_Influence_of_Noise_Characteristics. [cit. 18. 5. 2026]. VAN KAMP, I.; VAN DEN BERG, F. Health effects related to wind turbine sound: an update [online]. International Journal of Environmental Research and Public Health, 2021, roč. 18, č. 17. Dostupné z: https://pmc.ncbi.nlm.nih.gov/articles/PMC8430592/. [cit. 18. 5. 2026]. MINISTERSTVO ZDRAVOTNICTVÍ ČR. Metodický návod pro měření a hodnocení hluku v mimopracovním prostředí [online]. Věstník MZ ČR, částka 11/2017. Dostupné z: https://szu.gov.cz/wp-content/uploads/2023/01/manual_hluk.pdf. [cit. 18. 5. 2026]. ČESKO. Zákon č. 100/2001 Sb., o posuzování vlivů na životní prostředí a o změně některých souvisejících zákonů (zákon o posuzování vlivů na životní prostředí), ve znění pozdějších předpisů [online]. Zákony pro lidi. Dostupné z: https://www.zakonyprolidi.cz/cs/2001-100. [cit. 18. 5. 2026]. ČESKO. Zákon č. 258/2000 Sb., o ochraně veřejného zdraví, ve znění pozdějších předpisů [online]. Zákony pro lidi. Dostupné z: https://www.zakonyprolidi.cz/cs/2000-258. [cit. 18. 5. 2026]. HEALTH CANADA. Wind Turbine Noise and Health Study: Summary of Results [online]. Ottawa: Health Canada, 2014. Dostupné z: https://www.canada.ca/en/health-canada/services/health-risks-safety/radiation/everyday-things-emit-radiation/wind-turbine-noise/wind-turbine-noise-health-study-summary-results.html. [cit. 23. 5. 2026]. MICHAUD, David S.; KEITH, Sarah E.; FEDORIUK, Melanie et al. Exposure to wind turbine noise: Perceptual responses and reported health effects [online]. Journal of the Acoustical Society of America, 2016, roč. 139, č. 3. Dostupné z: https://pubmed.ncbi.nlm.nih.gov/27036283/. [cit. 23. 5. 2026]. COLAS, Jules; EMMANUELLI, Ariane; DRAGNA, Didier; STEVENS, Richard J. A. M. Modeling wind farm noise emission and propagation: effects of flow layout [online]. arXiv, 2025. Dostupné z: https://arxiv.org/abs/2508.13128. [cit. 23. 5. 2026]. **<u>6.5.4 Nedostatečné odstupové vzdálenosti od obytné zástavby a chráněných venkovních prostor</u>** Dokumentace SEA v části věnované obyvatelstvu, hluku a veřejnému zdraví uvádí, že nejbližší obytná zástavba se nachází ve vzdálenostech nad 500 m od akcelerační oblasti AOV47 – Bukovec, a na tomto základě dovozuje, že vlivy na veřejné zdraví budou zanedbatelné. Dále dokumentace ignoruje skutečnost, že obytná zástavba má také venkovní chráněné prostory ve smyslu § 30 odst. 1 zákona o ochraně veřejného zdraví č. 258/200 Sb. SEA konkrétně uvádí: *„Nejbližší zástavba: Tříklasovice, Psárov, Hojovice, Drunče, Bořetín, Vlkosovice, Chválkov – nad 500 m.“* Dokumentace však současně sama připouští, že ve Vlkosovicích se nacházejí tři rekreační objekty do 500 m, v Hojovicích jeden rekreační objekt do 500 m a v Bořetíně a Březině se rodinné domy nacházejí při hranici akcelerační oblasti do vzdálenosti 500 m. Tvrzení SEA o odstupu obytné zástavby nad 500 m je tedy již vnitřně rozporné. **Současně však dokumentace podstatným způsobem podhodnocuje skutečný počet obytných objektů nacházejících se ve vzdálenosti kratší než 500 m od hranice akcelerační oblasti. Ve skutečnosti se v dotčeném území nachází výrazně více obytných staveb, které jsou od hranice AOV47 – Bukovec vzdáleny méně než 500 m.** Jedná se zejména o tyto objekty: k.ú. Bořetín , k.ú. Dobešov (Cihelny) , k.ú. Vlkosovice , k.ú. Drunče , k.ú. Březina u Jindřichova Hradce , k.ú. Tříklasovice , k.ú. Psárov , k.ú. Hojovice , k.ú. Chválkov u Kamenice nad Lipou ,	

Poř.č.	Připomínkové místo	Číslo jednací	Článek	AO	Připomínka	Vyhodnocení
					k.ú. Rutov . Dokumentace SEA současně vůbec neřeší skutečnost, že ochrana obyvatel se nevztahuje pouze na samotné stavby, ale také na jejich chráněné venkovní prostory, zejména zahrady, dvory a další bezprostředně užívané části obytného prostředí. Posuzování vzdáleností pouze od obvodových zdí staveb proto významně zkresluje skutečný rozsah dotčeného obytného území. Dalším zásadním problémem je nepřesnost samotných mapových podkladů. Dokumentace pracuje s příliš velkým měřítkem výkresů akcelerační oblasti a neumožňuje přesné porovnání hranic AOV47 – Bukovec s katastrální mapou a skutečným umístěním obytných objektů. V důsledku toho nelze objektivně ověřit skutečné vzdálenosti mezi hranicí akcelerační oblasti a konkrétní obytnou zástavbou. SEA současně nepředkládá žádné odborné zdůvodnění, proč má být právě vzdálenost 500 m považována za dostatečnou z hlediska ochrany veřejného zdraví. Dokumentace pracuje s touto hodnotou jako s univerzálním kritériem, aniž by objektivně hodnotila konkrétní podmínky území, zejména konfiguraci terénu, meteorologické podmínky, kumulaci více zařízení, šíření hluku v noční době, amplitudovou modulaci, nízkofrekvenční hluk a specifický charakter venkovské krajiny s nízkou původní hlukovou zátěží. Takový postup je odborně neodůvodněný. Dokumentace současně nepředkládá žádné objektivní odborné zdůvodnění, proč má být právě vzdálenost 500 m považována za dostatečnou z hlediska ochrany veřejného zdraví. Samotný pořizovatel přitom v odůvodnění Změny č. 2 ÚRP připouští, že větší odstupové vzdálenosti nebyly použity především proto, že by akcelerační oblasti nesplnily požadovaný výkonový cíl. Minimální odstup tak nebyl stanoven na základě zdravotních kritérií, ale jako kompromis umožňující dosažení energetických cílů návrhu. Současně je nutné zdůraznit, že samotné splnění hygienických limitů hluku automaticky neznamená absenci zdravotních dopadů. Světová zdravotnická organizace (WHO) upozorňuje, že environmentální hluk představuje významný faktor ovlivňující veřejné zdraví i při úrovních expozice, které nemusí překračovat běžné hygienické limity. Dokument Environmental Noise Guidelines for the European Region (2018) uvádí, že dlouhodobá expozice environmentálnímu hluku je spojována zejména s obtěžováním obyvatel, poruchami spánku, zvýšenou stresovou zátěží a dalšími nepříznivými zdravotními účinky, přičemž doporučené hodnoty WHO vycházejí z principu prevence těchto dopadů ještě před dosažením úrovní považovaných za hygienicky nepřípustné. V odborné praxi posuzování vlivů větrných elektráren na životní prostředí jsou přitom běžně uvažovány i výrazně větší odstupové vzdálenosti, zpravidla kolem 1500 m, přičemž kratší vzdálenosti vyžadují adekvátní individuální posouzení konkrétních podmínek v území. Samotná vzdálenost 500 m proto nemůže být bez dalšího považována za automaticky bezpečnou hranici z hlediska ochrany veřejného zdraví. **V rámci ČR existuje již odborná studie, která byla též v rámci připomínek předložena pořizovateli Změny č. 2 ÚRP, která prokazuje, že předmětná vzdálenost přijatelná pro lidské zdraví od obytné zástavby a hranice venkovních chráněných souvisejících prostor činí nejméně 1.500m.** Současně je nutné zdůraznit, že hygienické limity hluku nepředstavují bezpečný práh bez zdravotních dopadů, ale pouze společensky akceptovatelnou míru zdravotního rizika. Samotné splnění limitních hodnot proto automaticky neznamená, že nedochází k obtěžování obyvatel, narušení pohody bydlení nebo jiným zdravotním dopadům. Paušální stanovení vzdálenosti 500 m bez individuálního posouzení konkrétních podmínek území proto nemůže zajistit odpovídající ochranu veřejného zdraví. **Paušální stanovení vzdálenosti 500 m dále nerespektuje princip individuálního hodnocení zdravotních rizik ani požadavek na posuzování dlouhodobé expozice, která je pro zdravotní dopady rozhodující. Zcela opomíjí rovněž kumulativní účinky více zdrojů hluku v území.** Dokumentace SEA však žádné takové individuální posouzení neobsahuje a své závěry zakládá převážně pouze na obecném předpokladu vzdálenosti od obytné zástavby. Takový postup neumožňuje objektivně posoudit skutečné dopady návrhu na veřejné zdraví obyvatel. **<u>Rozpor s judikaturou NSS</u>** Stanovení paušální vzdálenosti 500 m bez individuálního posouzení konkrétních dopadů **je v rozporu s požadavky správního práva na přezkoumatelnost rozhodnutí.** Podle ustálené judikatury Nejvyššího správního soudu musí být správní rozhodnutí založeno na dostatečně zjištěném skutkovém stavu a musí obsahovat přezkoumatelné odůvodnění vztahu mezi podklady a závěry (např. rozsudek NSS č. j. 1 As 13/2007-63, č. j. 2 As 88/2008-68). Pouhé převzetí obecného kritéria vzdálenosti bez vazby na konkrétní akustickou situaci, kumulaci zdrojů a zdravotní dopady činí vymezení akcelerační oblasti	

Poř.č.	Připomínkové místo	Číslo jednací	Článek	AO	Připomínka	Vyhodnocení
					nepřezkoumatelným, neboť není zřejmé, na základě jakých odborných podkladů je tato vzdálenost považována za dostatečnou. **<u>Porušení principu proporcionality</u>** **Podle judikatury Ústavního soudu (např. Pl. ÚS 4/94, Pl. ÚS 24/04) musí být zásahy do základních práv přiměřené, nezbytné a šetrné k dotčeným osobám. Vymezení akceleračních oblastí ve vzdálenosti 500 m představuje zásah do práva na příznivé životní prostředí (čl. 35 Listiny základních práv a svobod) a do ochrany zdraví (čl. 31 Listiny), aniž by bylo prokázáno, že tato vzdálenost skutečně zajišťuje ochranu těchto práv. V situaci, kdy existují odborné poznatky o negativních zdravotních dopadech hluku i při nižších hladinách, nelze považovat takové opatření za přiměřené.** **<u>Rozpor se zákonem č. 258/2000 Sb. (ochrana veřejného zdraví)</u>** **Podle § 2 a § 30 zákona č. 258/2000 Sb. je stát povinen předcházet vzniku a šíření nemocí a chránit zdraví obyvatel před škodlivými vlivy, včetně hluku. Tento zákon je založen na principu prevence, nikoliv pouze na dodržení formálních limitů. Přitom podle odborných zdrojů hygienické limity** nepředstavují bezpečnou hranici, ale pouze kompromisní míru rizika. Stanovení vzdálenosti 500 m bez ohledu na reálnou expozici tak odporuje preventivní funkci zákona, neboť nezajišťuje skutečnou ochranu zdraví. **<u>Rozpor se zákonem č. 100/2001 Sb. (EIA)</u>** Podle § 2 a § 5 zákona č. 100/2001 Sb. musí být posuzovány veškeré významné vlivy na životní prostředí a veřejné zdraví, včetně kumulativních a synergických účinků. Paušální vymezení akceleračních oblastí na základě vzdálenosti 500 m tento požadavek obchází, protože nahrazuje individuální posouzení konkrétní lokality abstraktním kritériem. Tím dochází k faktickému vyloučení řádného posouzení zdravotních dopadů ve fázi strategického rozhodování. **<u>Rozpor s WHO (zdravotní standardy hluku)</u>** Světová zdravotnická organizace (WHO) považuje hluk za významný faktor veřejného zdraví a doporučuje výrazně nižší hodnoty, než jaké odpovídají běžně používaným limitům. Například: WHO doporučuje pro noční hluk hodnotu ≤ 40 dB (Lnight) pro ochranu zdraví hodnoty nad 55 dB jsou spojeny se zvýšeným rizikem kardiovaskulárních onemocnění hluk je prokazatelně spojen s hypertenzí, infarktem a dalšími onemocněními Zároveň WHO ve svých Environmental Noise Guidelines (2018) explicitně uvádí i hluk z větrných elektráren jako relevantní zdroj s negativními dopady na zdraví. **<u>Rozpor s principem předběžné opatrnosti</u>** Princip předběžné opatrnosti, který je součástí práva EU (čl. 191 SFEU) a promítá se i do českého práva, vyžaduje, aby při existenci vědecké nejistoty byly přijímány preventivní kroky k ochraně zdraví. V případě hluku z větrných elektráren existuje dostatek důkazů o negativních dopadech (zejména v oblasti spánku a kardiovaskulárních onemocnění), přičemž specifické charakteristiky tohoto hluku (nízkofrekvenční složky, amplitudová modulace) nejsou plně zohledněny v běžných metodikách. Stanovení fixní vzdálenosti bez zohlednění těchto faktorů je proto v rozporu s tímto principem. **Stanovení vzdálenosti 500 m pro vymezování akceleračních oblastí je nepřezkoumatelné, neproporcionální a v rozporu s požadavky právních předpisů na ochranu veřejného zdraví. Nezohledňuje aktuální vědecké poznatky o zdravotních dopadech hluku, zejména dle WHO, ani specifika hluku z větrných elektráren. Takový postup proto nemůže obstát jako řádně odůvodněné a zákonné řešení.** Dokumentace SEA je proto v této části nepřezkoumatelná. **<u>Návrh řešení:</u>** **Požaduji objektivní přezkoumání skutečných odstupových vzdáleností obytné zástavby od hranice akcelerační oblasti, doplnění přesných mapových podkladů umožňujících ověření vzdáleností vůči katastrální mapě, vyhodnocení chráněných venkovních prostor staveb, individuální posouzení hlukových dopadů na všechny obytné objekty nacházející se v blízkosti AOV47 – Bukovec a odborné zdůvodnění navržené odstupové vzdálenosti z hlediska ochrany veřejného zdraví.**	

Poř.č.	Připomínkové místo	Číslo jednací	Článek	AO	Připomínka	Vyhodnocení
					Pokud nebude možné uvedené nedostatky objektivně a přezkoumatelně odstranit, požaduji vypuštění akcelerační oblasti AOV47 – Bukovec a souvisejícího územního opatření z návrhu Změny č. 2 Územního rozvojového plánu ČR. Zdroje: WORLD HEALTH ORGANIZATION (WHO). Environmental Noise Guidelines for the European Region [online]. Copenhagen: WHO Regional Office for Europe, 2018. Dostupné z: https://www.who.int/europe/publications/i/item/WHO-EURO-2018-3287-43046-60243. [cit. 18. 5. 2026]. ČESKO. Zákon č. 258/2000 Sb., o ochraně veřejného zdraví, ve znění pozdějších předpisů [online]. Zákony pro lidi. Dostupné z: https://www.zakonyprolidi.cz/cs/2000-258. [cit. 18. 5. 2026]. ČESKO. Zákon č. 100/2001 Sb., o posuzování vlivů na životní prostředí a o změně některých souvisejících zákonů (zákon o posuzování vlivů na životní prostředí), ve znění pozdějších předpisů [online]. Zákony pro lidi. Dostupné z: https://www.zakonyprolidi.cz/cs/2001-100. [cit. 18. 5. 2026]. **6.5.5 Nepřípustné odložení zdravotního hodnocení do navazujících řízení** Dokumentace SEA nepřípustně odkládá podstatnou část posouzení vlivů na veřejné zdraví až do navazujících řízení, přestože právě tyto vlivy představují jednu z klíčových otázek přijatelnosti navržené akcelerační oblasti AOV47 – Bukovec. SEA sama výslovně uvádí, že podrobná hluková studie bude zpracována až v navazujících řízeních, režim provozu větrných elektráren bude stanoven až na základě budoucích akustických posouzení, kumulativní působení hluku bude řešeno až následně a další konkrétní podmínky ochrany obyvatel budou teprve dodatečně dopracovány. V podmínkách územního opatření je konkrétně uvedeno: *„Pro navazující řízení dle stavebního zákona zpracovat podrobnou hlukovou studii působení hluku na obytnou zástavbu (chráněné venkovní prostory) zahrnující kumulativní působení ostatních existujících a povolených (a plánovaných zařazených v databázi) zdrojů hluku a na jejím základě zpracovat režim provozu VTE.“* SEA tedy sama potvrzuje, že skutečné hlukové poměry v území nejsou v době pořizování dokumentace známy, kumulativní vlivy nejsou objektivně vyhodnoceny, dopady provozu na obyvatelstvo nebyly reálně posouzeny a podstatné otázky ochrany veřejného zdraví mají být teprve dodatečně zjišťovány. Takový postup je však v rozporu se samotným smyslem procesu SEA. Nelze připustit, aby byly zásadní otázky ochrany veřejného zdraví teprve dodatečně zjišťovány až v navazujících řízeních, pokud právě jejich výsledky mohou zásadním způsobem ovlivnit přijatelnost celé akcelerační oblasti. Posouzení vlivů na veřejné zdraví musí být provedeno již na úrovni SEA, tedy ve fázi, kdy ještě může reálně ovlivnit rozhodování o samotné přijatelnosti návrhu koncepce. Posouzení vlivů koncepce na životní prostředí a veřejné zdraví má být provedeno již na úrovni strategického hodnocení, tedy v okamžiku, kdy je ještě možné objektivně posoudit přijatelnost samotného návrhu koncepce a případně rozhodnout o jeho změně nebo vypuštění. Nelze připustit, aby byly zásadní otázky ochrany veřejného zdraví přesouvány až do navazujících řízení, pokud právě jejich výsledky mohou zásadním způsobem ovlivnit přijatelnost celé akcelerační oblasti. Dokumentace SEA současně neobsahuje konkrétní akustický model území, regionální hlukový model, scénářové hodnocení provozu, použitelné posouzení nočního provozu, objektivní vyhodnocení amplitudové modulace ani hodnocení dlouhodobých psychosociálních dopadů na obyvatelstvo. Přesto dokumentace uzavírá, že vlivy na veřejné zdraví budou zanedbatelné. Takový závěr je však činěn bez odpovídajícího skutkového podkladu. Obdobně je do budoucích řízení odkládáno také hodnocení dalších významných vlivů na obyvatelstvo, zejména konkrétní režim provozu větrných elektráren, monitoring hlukové zátěže, podrobné posouzení kumulativních vlivů i adekvátní hodnocení stroboskopického efektu a dalších specifických dopadů provozu VTE. SEA tak ve skutečnosti nehodnotí konkrétní dopady navržené akcelerační oblasti, ale pouze předpokládá, že případné problémy budou vyřešeny až následně v navazujících řízeních. Takový postup je v rozporu s principem prevence a principem předběžné opatrnosti. **Metodika SEA přitom vyžaduje, aby byly významné vlivy koncepce identifikovány, vyhodnoceny a posouzeny již na strategické úrovni. Není přípustné, aby byly podstatné nejistoty týkající se ochrany** veřejného zdraví ponechány bez odpovídajícího vyhodnocení s tím, že budou řešeny až v budoucnu. Judikatura správních soudů (např. rozsudky NSS č.j. 1 Ao 7/2011-526 a č.j. 7 Ao 7/2010-133) současně dlouhodobě potvrzuje, že nelze odkládat posouzení zásadních vlivů záměru nebo koncepce do	

Poř.č.	Připomínkové místo	Číslo jednací	Článek	AO	Připomínka	Vyhodnocení
					navazujících řízení, pokud právě tyto vlivy mohou ovlivnit samotnou přijatelnost návrhu. Posouzení musí být provedeno v takové fázi přípravy, kdy ještě může reálně ovlivnit rozhodování o koncepci. Dokumentace SEA však v této části pracuje převážně pouze s obecnými předpoklady a neurčitými budoucími podmínkami, aniž by objektivně vyhodnotila skutečné dopady návrhu na veřejné zdraví obyvatel. Takový postup činí dokumentaci SEA v této části nepřezkoumatelnou. Takový postup je v rozporu se zákonem č. 100/2001 Sb., o posuzování vlivů na životní prostředí, se zákonem č. 258/2000 Sb., o ochraně veřejného zdraví, s principem prevence, s principem předběžné opatrnosti i s požadavkem na dostatečné zjištění skutkového stavu. Návrh řešení: Požaduji doplnění komplexního zdravotního hodnocení již na úrovni SEA, zpracování použitelného regionálního hlukového modelu, vyhodnocení kumulativních vlivů více větrných elektráren, posouzení nočního provozu, vyhodnocení amplitudové modulace, nízkofrekvenčního hluku a infrazvuku, objektivní posouzení stroboskopického efektu a vyhodnocení skutečných dlouhodobých dopadů návrhu na veřejné zdraví obyvatel ještě před schválením akcelerační oblasti. Pokud nebude možné uvedené nedostatky objektivně a přezkoumatelně odstranit, požaduji vypuštění akcelerační oblasti AOV47 – Bukovec a souvisejícího územního opatření z návrhu Změny č. 2 Územního rozvojového plánu ČR. Zdroje: CENIA. MANUÁL SEA – Obecné koncepce [online]. Dostupné z: https://portal.cenia.cz/eiasea/dokumenty/dokumentSoubor/2241/MANU%C3%81L%20SEA%20-%20Obecn%C3%A9%20koncepce.pdf. [cit. 18. 5. 2026]. NEJVYŠŠÍ SPRÁVNÍ SOUD. Rozsudek NSS ze dne 27. 1. 2011, č. j. 7 Ao 7/2010-133 [online]. Dostupné z: https://iprpraha.cz/uploads/assets/dokumenty/106/mhmp_rozsudek.pdf. [cit. 18. 5. 2026]. NEJVYŠŠÍ SPRÁVNÍ SOUD. Rozsudek NSS ze dne 31. 1. 2012, č. j. 1 Ao 7/2011-526 [online]. Dostupné z: https://www.nssoud.cz/stazeni-dokumentu?filepath=SOUDNI_VYKON/2011/0007_1Ao__110_20120723040343_prevedeno.pdf. [cit. 18. 5. 2026]. ČESKO. Zákon č. 100/2001 Sb., o posuzování vlivů na životní prostředí a o změně některých souvisejících zákonů (zákon o posuzování vlivů na životní prostředí), ve znění pozdějších předpisů [online]. Zákony pro lidi. Dostupné z: https://www.zakonyprolidi.cz/cs/2001-100. [cit. 18. 5. 2026]. ČESKO. Zákon č. 258/2000 Sb., o ochraně veřejného zdraví, ve znění pozdějších předpisů [online]. Zákony pro lidi. Dostupné z: https://www.zakonyprolidi.cz/cs/2000-258. [cit. 18. 5. 2026]. **6.5.6 Poruchy spánku, chronické obtěžování a psychosociální dopady** Dokumentace SEA nedostatečně hodnotí dlouhodobé psychosociální dopady provozu větrných elektráren na obyvatelstvo dotčeného území. Hodnocení vlivů na veřejné zdraví je redukováno převážně na obecné posouzení hygienických limitů hluku, aniž by byly odpovídajícím způsobem vyhodnoceny dlouhodobé účinky chronického obtěžování obyvatel, narušení spánku, stresové zátěže a změn kvality života. SEA přitom sama připouští možnost obtěžování obyvatel v noční době, současně však bez odpovídajícího odborného podkladu uzavírá, že vlivy na veřejné zdraví budou zanedbatelné. Dokumentace neobsahuje hodnocení dlouhodobého subjektivního obtěžování obyvatel, posouzení chronické stresové zátěže, analýzu narušení spánku, hodnocení dopadů změny charakteru životního prostředí ani posouzení dlouhodobých psychosociálních dopadů na kvalitu života obyvatel venkovského území. Takový postup je nedostatečný. Světová zdravotnická organizace (WHO) ve svých Environmental Noise Guidelines for the European Region (2018) potvrzuje, že environmentální hluk představuje významný problém veřejného zdraví a že hluk z větrných elektráren je spojován zejména s chronickým obtěžováním obyvatel, poruchami spánku, stresovými reakcemi a zhoršením kvality života. Přehledová studie van Kamp a van den Berg (2021) potvrzuje, že nejkonzistentnější vědecké důkazy existují právě pro souvislost mezi hlukem větrných elektráren, subjektivním obtěžováním obyvatel, poruchami spánku a dlouhodobou psychosociální zátěží. Autoři současně upozorňují, že intenzita obtěžování není závislá pouze na samotné hladině hluku, ale také na amplitudové modulaci, nočním provozu, proměnlivosti hluku a dlouhodobé změně životního prostředí.	

Poř.č.	Připomínkové místo	Číslo jednací	Článek	AO	Připomínka	Vyhodnocení
					Systematická přehledová studie Onakpoya et al. (2015) potvrzuje souvislost mezi provozem větrných elektráren a zvýšeným výskytem poruch spánku, subjektivního obtěžování, stresových reakcí, zhoršené psychické pohody a snížení kvality života obyvatel. Studie Pedersen a Persson Waye (2004, 2007) potvrzují, že hluk větrných elektráren je obyvateli vnímán jako významně rušivější než jiné běžné zdroje environmentálního hluku při srovnatelných hladinách hlukové zátěže. Autoři upozorňují zejména na význam amplitudové modulace, pulzního charakteru hluku, nočního provozu a specifického charakteru venkovského prostředí s nízkou původní hlukovou zátěží. Studie Shepherd et al. (2014) potvrzuje významné zhoršení kvality života obyvatel žijících v blízkosti větrných elektráren, zejména v oblastech psychické pohody, kvality spánku, možnosti relaxace a celkové spokojenosti s životním prostředím. Studie Jalali et al. (2016) dále potvrzuje zhoršení kvality života a subjektivního zdravotního stavu obyvatel po uvedení větrných elektráren do provozu. Autoři zaznamenali významné změny zejména v oblasti psychické pohody, kvality spánku a subjektivního vnímání zdraví. Přehledová studie Freiberg et al. (2019) současně potvrzuje, že nejčastěji doloženými účinky dlouhodobé expozice hluku z větrných elektráren jsou chronické obtěžování, poruchy spánku, stresové reakce a zhoršení psychické pohody obyvatel. O to významnější je požadavek na důslednou ochranu citlivých skupin obyvatel, zejména dětí, seniorů, osob s chronickými zdravotními obtížemi, osob s poruchami spánku a dalších osob citlivých na dlouhodobou hlukovou a psychosociální zátěž. Právě u těchto skupin může dlouhodobé působení hluku, nočního provozu, amplitudové modulace a chronického obtěžování představovat významnější zásah do kvality života, psychické pohody a zdravotního stavu než u běžné populace. Dokumentace SEA však žádné specifické posouzení dopadů na citlivé skupiny obyvatel neobsahuje. SEA však žádné odpovídající hodnocení těchto dlouhodobých psychosociálních dopadů neobsahuje. Dokumentace současně vůbec nehodnotí dlouhodobé změny charakteru životního prostředí, narušení klidového charakteru krajiny, změnu subjektivního vnímání domova ani dlouhodobé psychologické dopady spojené s industrializací venkovského prostoru. Takový postup neumožňuje objektivně posoudit skutečné dopady návrhu na veřejné zdraví a kvalitu života obyvatel. Současně je nutné zdůraznit, že samotné splnění hygienických limitů hluku automaticky neznamená absenci zdravotních dopadů. WHO potvrzuje, že chronické obtěžování obyvatel, poruchy spánku a psychosociální dopady mohou vznikat i při formálním splnění hygienických limitů hluku. Dokumentace SEA se však s těmito skutečnostmi nevypořádává a bez odpovídajícího odborného podkladu uzavírá, že vlivy na veřejné zdraví budou zanedbatelné. Dokumentace SEA současně pracuje s vnitřně rozporným závěrem, kdy sama připouští možnost obtěžování obyvatel v noční době, avšak bez odpovídajícího odborného podkladu současně uzavírá, že vlivy na veřejné zdraví budou zanedbatelné a hodnotí je bodovým hodnocením „0“. Takový závěr není objektivně odůvodněn a činí dokumentaci v této části nepřezkoumatelnou. Takový postup je v rozporu se zákonem č. 258/2000 Sb., o ochraně veřejného zdraví, se zákonem č. 100/2001 Sb., o posuzování vlivů na životní prostředí, s doporučeními WHO pro ochranu obyvatel před environmentálním hlukem i s principem prevence a principem předběžné opatrnosti. Dokumentace SEA je proto v této části nepřezkoumatelná a skutkový stav nebyl dostatečně zjištěn. Návrh řešení: Požaduji doplnění komplexního hodnocení psychosociálních dopadů provozu větrných elektráren, posouzení dlouhodobého chronického obtěžování obyvatel, hodnocení poruch spánku, analýzy dlouhodobé stresové zátěže, posouzení dopadů změny charakteru životního prostředí a objektivního vyhodnocení vlivů návrhu na kvalitu života obyvatel dotčeného území. Pokud nebude možné uvedené nedostatky objektivně a přezkoumatelně odstranit, požaduji vypuštění akcelerační oblasti AOV47 – Bukovec a souvisejícího územního opatření z návrhu Změny č. 2 Územního rozvojového plánu ČR. Zdroje: WORLD HEALTH ORGANIZATION (WHO). Environmental Noise Guidelines for the European Region [online]. Copenhagen: WHO Regional Office for Europe, 2018. Dostupné z: https://www.who.int/europe/publications/i/item/WHO-EURO-2018-3287-43046-60243. [cit. 18. 5. 2026].	

Poř.č.	Připomínkové místo	Číslo jednací	Článek	AO	Připomínka	Vyhodnocení
					VAN KAMP, I.; VAN DEN BERG, F. Health effects related to wind turbine sound: an update [online]. International Journal of Environmental Research and Public Health, 2021, roč. 18, č. 17. Dostupné z: https://pmc.ncbi.nlm.nih.gov/articles/PMC8430592/. [cit. 18. 5. 2026]. ONAKPOYA, I. J.; O'SULLIVAN, J.; THOMPSON, M. J.; HENEGHAN, C. J. The effect of wind turbine noise on sleep and quality of life: A systematic review and meta-analysis of observational studies [online]. Environment International, 2015, roč. 82, s. 1–9. Dostupné z: https://www.sciencedirect.com/science/article/abs/pii/S0160412015001051. [cit. 18. 5. 2026]. PEDERSEN, E.; PERSSON WAYE, K. Perception and annoyance due to wind turbine noise – a dose-response relationship [online]. Journal of the Acoustical Society of America, 2004, roč. 116, č. 6, s. 3460–3470. Dostupné z: https://pubs.aip.org/asa/jasa/article-abstract/116/6/3460/545245/Perception-and-annoyance-due-to-wind-turbine-noise. [cit. 18. 5. 2026]. PEDERSEN, E.; PERSSON WAYE, K. Wind turbine noise, annoyance and self-reported health and well-being in different living environments [online]. Occupational and Environmental Medicine, 2007, roč. 64, č. 7, s. 480–486. Dostupné z: https://oem.bmj.com/content/64/7/480. [cit. 18. 5. 2026]. SHEPHERD, D.; MCBRIDE, D.; DIRKS, K.; WELCH, D. Annoyance and health-related quality of life: A cross-sectional study involving two noise sources [online]. Journal of Environmental Protection, 2014, roč. 5, č. 5, s. 400–407. Dostupné z: https://www.scirp.org/journal/paperinformation?paperid=44974. [cit. 18. 5. 2026]. JALALI, L.; BIGELOW, P.; MCCOLL, S. et al. Changes in quality of life and perceptions of general health before and after operation of wind turbines [online]. Environmental Pollution, 2016, roč. 216, s. 608–615. Dostupné z: https://www.sciencedirect.com/science/article/pii/S0269749116305085. [cit. 18. 5. 2026]. FREIBERG, Alice et al. Health effects of wind turbines on humans in residential settings: Results of a scoping review [online]. Environment International, 2019. Dostupné z: https://www.sciencedirect.com/science/article/abs/pii/S0013935118306145. [cit. 18. 5. 2026]. ČESKO. Zákon č. 258/2000 Sb., o ochraně veřejného zdraví, ve znění pozdějších předpisů [online]. Zákony pro lidi. Dostupné z: https://www.zakonyprolidi.cz/cs/2000-258. [cit. 18. 5. 2026]. ČESKO. Zákon č. 100/2001 Sb., o posuzování vlivů na životní prostředí a o změně některých souvisejících zákonů (zákon o posuzování vlivů na životní prostředí), ve znění pozdějších předpisů [online]. Zákony pro lidi. Dostupné z: https://www.zakonyprolidi.cz/cs/2001-100. [cit. 18. 5. 2026]. **6.5.7 Nízkofrekvenční hluk, vibrace, infrazvuk a amplitudová modulace** Dokumentace SEA prakticky nehodnotí problematiku nízkofrekvenčního hluku, vibrací, infrazvuku a amplitudové modulace hluku větrných elektráren, přestože právě tyto složky představují jednu z nejvýznamnějších odborných otázek při posuzování vlivů větrných elektráren na obyvatelstvo a veřejné zdraví. Hodnocení hlukové zátěže v SEA je založeno převážně pouze na obecných A-vážených hlukových veličinách (LAeq), aniž by dokumentace objektivně vyhodnotila nízkofrekvenční složky hluku, infrazvuk, amplitudovou modulaci, pulzní charakter hluku, proměnlivost hlukové zátěže v noční době ani vliv konkrétních meteorologických podmínek na šíření těchto složek hluku. Dokumentace současně neobsahuje spektrální analýzu hluku, model šíření nízkofrekvenčního hluku, hodnocení amplitudové modulace ani objektivní vyhodnocení dlouhodobé noční expozice obyvatel těmto specifickým složkám hluku. Dokumentace SEA současně nehodnotí problematiku vibračních účinků a dynamických jevů souvisejících s provozem větrných elektráren. Studie Machado a Dutkiewicz (2024) potvrzuje, že větrné elektrárny představují dynamické systémy, u nichž vznikají vibrace ovlivňované konstrukcí zařízení, provozními podmínkami a meteorologickými faktory. Vibrační monitoring je proto standardní součástí provozu a diagnostiky větrných elektráren. Dokumentace SEA však neobsahuje žádné vyhodnocení možných vibračních účinků, nehodnotí případné šíření dynamických účinků v konkrétních geologických podmínkách území ani nepředkládá objektivní odborný podklad pro závěr o zanedbatelných vlivech. Přesto bez dalšího uzavírá, že vlivy na veřejné zdraví budou nevýznamné. Takový postup neumožňuje objektivně přezkoumat úplnost hodnocení vlivů návrhu na obyvatelstvo. Takový postup je nedostatečný. Studie Møller a Pedersen (2011) potvrzuje, že velké větrné elektrárny produkují významný podíl nízkofrekvenčního hluku, který může být běžnými metodami hodnocení hluku podhodnocován. Autoři současně upozorňují, že standardní A-vážené hodnocení hluku nemusí odpovídajícím způsobem zachytit specifické nízkofrekvenční složky hluku produkované velkými větrnými elektrárnami.	

Poř.č.	Připomínkové místo	Číslo jednací	Článek	AO	Připomínka	Vyhodnocení
					Studie Hansen, Zajamšek a Hansen (2017) dále potvrzuje, že větrné elektrárny produkují nízkofrekvenční hluk a infrazvukové složky, jejichž šíření a subjektivní vnímání je výrazně ovlivňováno meteorologickými podmínkami, stabilitou atmosféry, směrem větru, konfigurací terénu a nočními provozními podmínkami. Studie Chiu et al. (2020) upozorňuje, že běžné postupy hodnocení hluku nemusí dostatečně postihnout nízkofrekvenční složky hluku z větrných elektráren a že přesné vyhodnocení vyžaduje adekvátní modelování konkrétních podmínek v území, včetně meteorologických vlivů a šíření hluku v různých frekvenčních pásmech. Studie Michaud et al. (2018) současně potvrzuje souvislost mezi specifickými charakteristikami hluku větrných elektráren, zejména amplitudovou modulací a pulzním charakterem zvuku, a zvýšeným výskytem poruch spánku, subjektivního rušení a obtěžování obyvatel. Studie Nguyen, Hansen a Zajamšek (2022) dále potvrzuje, že amplitudová modulace představuje významný faktor subjektivního obtěžování obyvatel a že její intenzita se významně mění zejména v noční době, při specifických meteorologických podmínkách a při určitých směrech proudění vzduchu. SEA však žádné odpovídající hodnocení amplitudové modulace, nízkofrekvenčního hluku ani infrazvuku neobsahuje. Dokumentace současně vůbec nehodnotí, zda běžné LAeq limity použité v SEA odpovídajícím způsobem zachycují skutečnou hlukovou zátěž obyvatel vystavených dlouhodobému provozu rozsáhlého souboru větrných elektráren. Současně je významné, že české metodické podklady Ministerstva zdravotnictví (2017) a Státního zdravotního ústavu (2017) samy výslovně počítají s měřením infrazvuku a nízkofrekvenčních složek hluku. Metodický návod Ministerstva zdravotnictví pro měření a hodnocení hluku v mimopracovním prostředí přímo odkazuje na normu ČSN ISO 7196 (1997) pro měření infrazvuku a stanovuje technické požadavky pro jeho měření a vyhodnocení. České zdravotnické metodiky tedy samy potvrzují odbornou významnost této problematiky. Dokumentace SEA však žádné odpovídající hodnocení infrazvuku ani nízkofrekvenčních složek hluku neobsahuje. To je zvlášť významné v případě venkovského území s nízkou původní hlukovou zátěží, kde mohou být nízkofrekvenční a amplitudově modulované složky hluku subjektivně vnímány výrazně intenzivněji než v běžném městském prostředí. Dokumentace SEA současně nehodnotí dlouhodobou noční expozici, kumulativní působení více větrných elektráren, proměnlivost hluku v čase ani možné zesílení specifických frekvenčních složek v závislosti na meteorologických podmínkách a konfiguraci terénu. Takový postup neumožňuje objektivně posoudit skutečné dopady návrhu na veřejné zdraví obyvatel. Současně je nutné zdůraznit, že odborná literatura zabývající se zdravotními dopady hluku z větrných elektráren, včetně dokumentů WHO (2018) a přehledových studií Van Kamp a Van den Berg (2021) či Møller a Pedersen (2011), nepovažuje otázku dlouhodobých účinků nízkofrekvenčního hluku a amplitudové modulace za zcela uzavřenou a jednoznačně vyřešenou. Právě z tohoto důvodu je nezbytné uplatnit princip předběžné opatrnosti a požadovat podrobné vyhodnocení těchto vlivů již na úrovni SEA. Dokumentace SEA se však s těmito odbornými nejistotami nevypořádává a bez odpovídajícího odborného podkladu uzavírá, že vlivy na veřejné zdraví budou zanedbatelné. Takový postup je v rozporu se zákonem č. 258/2000 Sb., o ochraně veřejného zdraví, se zákonem č. 100/2001 Sb., o posuzování vlivů na životní prostředí, s doporučeními WHO pro ochranu obyvatel před environmentálním hlukem, i s principem prevence a principem předběžné opatrnosti. Dokumentace SEA je proto v této části nepřezkoumatelná a skutkový stav nebyl dostatečně zjištěn. Návrh řešení: Požaduji doplnění použitelného hodnocení nízkofrekvenčního hluku a infrazvuku, spektrální analýzy hlukové zátěže, objektivního vyhodnocení amplitudové modulace, posouzení dlouhodobé noční expozice obyvatel, scénářového hodnocení meteorologických podmínek, vyhodnocení kumulativního působení více větrných elektráren a objektivního posouzení skutečných dopadů těchto specifických složek hluku na veřejné zdraví obyvatel. Pokud nebude možné uvedené nedostatky objektivně a přezkoumatelně odstranit, požaduji vypuštění akcelerační oblasti AOV47 – Bukovec a souvisejícího územního opatření z návrhu Změny č. 2 Územního rozvojového plánu ČR. Zdroje: MØLLER, H.; PEDERSEN, C. S. Low-frequency noise from large wind turbines [online]. Journal of the Acoustical Society of America, 2011, roč. 129, č. 6, s. 3727–3744. Dostupné z: https://pubs.aip.org/asa/jasa/article-abstract/129/6/3727/832836/Low-frequency-noise-from-large-wind-turbines. [cit. 18. 5. 2026].	

Poř.č.	Připomínkové místo	Číslo jednací	Článek	AO	Připomínka	Vyhodnocení
					HANSEN, C.; ZAJAMŠEK, B.; HANSEN, K. Infrasound and low-frequency noise from wind turbines [online]. In: Low-Frequency Noise and Vibration. Cham: Springer, 2017, s. 3–16. Dostupné z: https://www.researchgate.net/publication/279963904_Infrasound_and_Low-Frequency_Noise_from_Wind_Turbines. [cit. 18. 5. 2026]. CHIU, Y.-H.; TSAI, C.-L.; CHANG, W.-Y. Assessment of low-frequency noise from wind turbines under different weather conditions [online]. Applied Sciences, 2020, roč. 10, č. 21. Dostupné z: https://pmc.ncbi.nlm.nih.gov/articles/PMC7721757/. [cit. 18. 5. 2026]. MICHAUD, D. S.; KEITH, S. E.; FEDORIUK, O. et al. Wind turbine noise and sleep: pilot studies on the influence of noise characteristics [online]. Noise & Health, 2018. Dostupné z: https://www.researchgate.net/publication/329041329_Wind_Turbine_Noise_and_Sleep_Pilot_Studies_on_the_Influence_of_Noise_Characteristics. [cit. 18. 5. 2026]. NGUYEN, T.; HANSEN, K.; ZAJAMŠEK, B. Long-term assessment of amplitude modulation in wind turbine noise [online]. arXiv, 2022. Dostupné z: https://arxiv.org/abs/2206.02543. [cit. 18. 5. 2026]. WORLD HEALTH ORGANIZATION (WHO). Environmental Noise Guidelines for the European Region [online]. Copenhagen: WHO Regional Office for Europe, 2018. Dostupné z: https://www.who.int/europe/publications/i/item/WHO-EURO-2018-3287-43046-60243. [cit. 18. 5. 2026]. VAN KAMP, I.; VAN DEN BERG, F. Health effects related to wind turbine sound: an update [online]. International Journal of Environmental Research and Public Health, 2021, roč. 18, č. 17. Dostupné z: https://pmc.ncbi.nlm.nih.gov/articles/PMC8430592/. [cit. 18. 5. 2026]. MINISTERSTVO ZDRAVOTNICTVÍ ČR. Metodický návod pro měření a hodnocení hluku v mimopracovním prostředí [online]. Věstník MZ ČR, částka 11/2017. Dostupné z: https://szu.gov.cz/wp-content/uploads/2023/01/manual_hluk.pdf. [cit. 18. 5. 2026]. STÁTNÍ ZDRAVOTNÍ ÚSTAV. Autorizační návod k hodnocení zdravotního rizika expozice hluku, verze 4 [online]. Praha: SZÚ, 2017. Dostupné z: https://szu.gov.cz/wp-content/uploads/2023/02/AN_15_04_verze4.pdf. [cit. 18. 5. 2026]. ČESKO. ČSN ISO 7196 (01 1625): Akustika – Frekvenční váhová funkce pro měření infrazvuku [online]. Praha: Český normalizační institut, 1997. Dostupné z: https://seznamcsn.agentura-cas.cz/Detailnormy.aspx. [cit. 18. 5. 2026]. MACHADO, M. R.; DUTKIEWICZ, M. Wind turbine vibration management: An integrated analysis of existing solutions, products, and open-source developments [online]. Energy Reports, 2024, roč. 11, s. 3756–3791. Dostupné z: https://www.sciencedirect.com/science/article/pii/S2352484724001604. [cit. 18. 5. 2026]. ČESKO. Zákon č. 258/2000 Sb., o ochraně veřejného zdraví, ve znění pozdějších předpisů [online]. Zákony pro lidi. Dostupné z: https://www.zakonyprolidi.cz/cs/2000-258. [cit. 18. 5. 2026]. ČESKO. Zákon č. 100/2001 Sb., o posuzování vlivů na životní prostředí a o změně některých souvisejících zákonů (zákon o posuzování vlivů na životní prostředí), ve znění pozdějších předpisů [online]. Zákony pro lidi. Dostupné z: https://www.zakonyprolidi.cz/cs/2001-100. [cit. 18. 5. 2026]. **6.5.8 Stroboskopický efekt a vizuální zátěž obyvatel** Dokumentace SEA nedostatečně hodnotí problematiku stroboskopického efektu („shadow flicker“) a dlouhodobé vizuální zátěže obyvatel způsobené provozem větrných elektráren v akcelerační oblasti AOV47 – Bukovec. SEA sama připouští možnost vzniku stroboskopického efektu, současně však bez odpovídajícího odborného podkladu uzavírá, že vlivy budou zanedbatelné. Dokumentace neobsahuje mapové vyhodnocení rozsahu flicker efektu, model dopadů na konkrétní obytné objekty, posouzení dlouhodobé vizuální zátěže obyvatel ani kumulativní hodnocení vizuálních dopadů rozsáhlého souboru větrných elektráren v krajině. Současně SEA nepředkládá model četnosti stroboskopického efektu, hodnocení sezónních změn, analýzu vlivu orientace svahů a terénu ani vyhodnocení skutečné expozice obyvatel v různých denních obdobích. Dokumentace současně výslovně odkládá podrobné hodnocení stroboskopického efektu až do navazujících řízení. Tím sama potvrzuje, že skutečné dopady na obyvatelstvo nejsou v době pořizování SEA objektivně známy. Takový postup je však v rozporu se smyslem procesu SEA, jehož účelem je právě identifikace a vyhodnocení významných vlivů koncepce již na strategické úrovni. Stroboskopický efekt přitom nepředstavuje pouze technický parametr provozu větrných elektráren, ale významný faktor ovlivňující kvalitu bydlení, psychickou pohodu obyvatel a subjektivní vnímání obytného	

Poř.č.	Připomínkové místo	Číslo jednací	Článek	AO	Připomínka	Vyhodnocení
					prostředí. Opakované periodické stínění může zejména při dlouhodobé expozici představovat významný zdroj subjektivního obtěžování obyvatel. Přehledová studie van Kamp a van den Berg (2021) potvrzuje, že psychosociální dopady provozu větrných elektráren souvisejí nejen s hlukem, ale také s dlouhodobou změnou charakteru životního prostředí a subjektivním vnímáním krajiny obyvateli. Studie Shepherd et al. (2014) současně potvrzuje významné zhoršení kvality života obyvatel žijících v blízkosti větrných elektráren, zejména v oblastech psychické pohody, možnosti relaxace a spokojenosti s obytným prostředím. Studie Jalali et al. (2016) dále potvrzuje zhoršení subjektivního zdravotního stavu a kvality života obyvatel po uvedení větrných elektráren do provozu, přičemž významnou roli hrála právě dlouhodobá změna charakteru prostředí a subjektivní vnímání zásahu do krajiny. Ve studiích Pedersen, Persson Waye (2007) je současně dlouhodobě upozorňováno, že subjektivní obtěžování obyvatel není způsobeno pouze samotnou hlukovou zátěží, ale také vizuální dominancí větrných elektráren, změnou charakteru krajiny, nočním výstražným osvětlením, pohybem rotorů a dlouhodobou proměnou původně klidného venkovského prostředí. SEA však žádné odpovídající komplexní posouzení těchto dlouhodobých vizuálních a psychosociálních dopadů neobsahuje. Dokumentace současně nehodnotí kumulativní vizuální působení většího počtu větrných elektráren, změnu charakteru krajiny, vliv na kvalitu bydlení, ani dlouhodobé psychologické dopady spojené s industrializací venkovského prostoru. To je zvlášť významné v případě území s dosud převážně přírodním a venkovským charakterem krajiny, kde může být vizuální dominance rozsáhlých větrných elektráren subjektivně vnímána výrazně intenzivněji než v urbanizovaném prostředí. Dokumentace SEA se s těmito skutečnostmi nevypořádává a bez odpovídajícího odborného podkladu uzavírá, že vlivy budou zanedbatelné. Takový postup je v rozporu se zákonem č. 100/2001 Sb., o posuzování vlivů na životní prostředí, se zákonem č. 258/2000 Sb., o ochraně veřejného zdraví, s principem prevence, s principem předběžné opatrnosti i s požadavkem na dostatečné zjištění skutkového stavu. Dokumentace SEA je proto v této části nepřezkoumatelná. Návrh řešení: Požaduji doplnění použitelného mapového vyhodnocení stroboskopického efektu, modelu dopadů na konkrétní obytné objekty, hodnocení dlouhodobé vizuální zátěže obyvatel, kumulativního vizuálního posouzení celé akcelerační oblasti, analýzy vlivů na kvalitu bydlení a psychickou pohodu obyvatel a objektivního posouzení dlouhodobých psychosociálních dopadů změny krajinného prostředí. Pokud nebude možné uvedené nedostatky objektivně a přezkoumatelně odstranit, požaduji vypuštění akcelerační oblasti AOV47 – Bukovec a souvisejícího územního opatření z návrhu Změny č. 2 Územního rozvojového plánu ČR. Zdroje: VAN KAMP, I.; VAN DEN BERG, F. Health effects related to wind turbine sound: an update [online]. International Journal of Environmental Research and Public Health, 2021, roč. 18, č. 17. Dostupné z: https://pmc.ncbi.nlm.nih.gov/articles/PMC8430592/. [cit. 18. 5. 2026]. SHEPHERD, D.; MCBRIDE, D.; DIRKS, K.; WELCH, D. Annoyance and health-related quality of life: A cross-sectional study involving two noise sources [online]. Journal of Environmental Protection, 2014, roč. 5, č. 5, s. 400–407. Dostupné z: https://www.scirp.org/journal/paperinformation?paperid=44974. [cit. 18. 5. 2026]. JALALI, L.; BIGELOW, P.; MCCOLL, S. et al. Changes in quality of life and perceptions of general health before and after operation of wind turbines [online]. Environmental Pollution, 2016, roč. 216, s. 608–615. Dostupné z: https://www.sciencedirect.com/science/article/pii/S0269749116305085. [cit. 18. 5. 2026]. PEDERSEN, E.; PERSSON WAYE, K. Wind turbine noise, annoyance and self-reported health and well-being in different living environments [online]. Occupational and Environmental Medicine, 2007, roč. 64, č. 7, s. 480–486. Dostupné z: https://oem.bmj.com/content/64/7/480. [cit. 18. 5. 2026]. ČESKO. Zákon č. 258/2000 Sb., o ochraně veřejného zdraví, ve znění pozdějších předpisů [online]. Zákony pro lidi. Dostupné z: https://www.zakonyprolidi.cz/cs/2000-258. [cit. 18. 5. 2026]. ČESKO. Zákon č. 100/2001 Sb., o posuzování vlivů na životní prostředí a o změně některých souvisejících zákonů (zákon o posuzování vlivů na životní prostředí), ve znění pozdějších předpisů [online]. Zákony pro lidi. Dostupné z: https://www.zakonyprolidi.cz/cs/2001-100. [cit. 18. 5. 2026].	

					6.5.9 Rozpor s právními předpisy a principem předběžné opatrnosti Dokumentace SEA vykazuje v oblasti ochrany veřejného zdraví závažné systémové nedostatky, které způsobují její nepřezkoumatelnost a současně vedou k nedostatečnému zjištění skutkového stavu. Posouzení vlivů akcelerační oblasti AOV47 – Bukovec na obyvatelstvo a veřejné zdraví je založeno převážně na obecných předpokladech, neúplných podkladech a budoucích podmínkách, které mají být teprve dopracovány v navazujících řízeních. SEA přitom neobsahuje komplexní zdravotní hodnocení, nehodnotí dostatečně kumulativní vlivy, neobsahuje adekvátní akustické posouzení, neřeší odpovídajícím způsobem nízkofrekvenční hluk, infrazvuk ani amplitudovou modulaci, nehodnotí dlouhodobé psychosociální dopady, neobsahuje objektivní vyhodnocení stroboskopického efektu a významnou část podstatných vlivů odkládá až do budoucích navazujících řízení. Dokumentace současně bez odpovídajícího odborného podkladu opakovaně uzavírá, že vlivy na veřejné zdraví budou „zanedbatelné“, přestože sama připouští možnost obtěžování obyvatel v noční době a současně potvrzuje potřebu budoucích podrobných studií. Takový postup je v rozporu se zákonem č. 100/2001 Sb., o posuzování vlivů na životní prostředí, podle kterého musí být významné vlivy koncepce na obyvatelstvo a veřejné zdraví objektivně vyhodnoceny již na úrovni SEA. Posouzení musí být provedeno v rozsahu umožňujícím objektivně posoudit přijatelnost navržené koncepce ještě před jejím schválením. Současně je postup SEA v rozporu se zákonem č. 258/2000 Sb., o ochraně veřejného zdraví, jehož účelem je ochrana obyvatel před škodlivými účinky hluku a dalších negativních faktorů životního prostředí. Dokumentace SEA je dále v rozporu s nařízením vlády č. 272/2011 Sb., o ochraně zdraví před nepříznivými účinky hluku a vibrací, protože otázku skutečné hlukové zátěže obyvatel nepodkládá konkrétními akustickými modely ani objektivním vyhodnocením specifických složek hluku typických pro provoz větrných elektráren. SEA současně nehodnotí dostatečně amplitudovou modulaci, nízkofrekvenční hluk, infrazvuk, dlouhodobou noční expozici ani kumulativní působení více zařízení. Takový postup neumožňuje objektivně posoudit skutečné dopady návrhu na veřejné zdraví obyvatel. Závažným nedostatkem dokumentace je rovněž skutečnost, že podstatná část hodnocení vlivů na veřejné zdraví je nepřípustně odložena až do navazujících řízení. Dokumentace sama uvádí, že podrobné hlukové studie, režim provozu větrných elektráren, kumulativní hodnocení hluku a další ochranná opatření budou teprve zpracovány následně. Takový postup je v rozporu s principem prevence, podle kterého mají být možné negativní dopady identifikovány a řešeny již v okamžiku přípravy koncepce, nikoliv až následně po jejím schválení. Současně je postup SEA v rozporu s principem předběžné opatrnosti. Přehledová studie Van Kamp a Van den Berg (2021), shrnující výsledky dosavadního výzkumu zdravotních účinků hluku větrných elektráren, spolu s doporučeními World Health Organization obsaženými v dokumentu Environmental Noise Guidelines for the European Region (2018), upozorňují na existující odborné nejistoty a potřebu preventivního přístupu při hodnocení dlouhodobých dopadů hluku na obyvatelstvo. O to významnější je požadavek na důslednou ochranu citlivých skupin obyvatel, zejména dětí, seniorů, osob s chronickými zdravotními obtížemi, osob s poruchami spánku a dalších osob citlivých na dlouhodobou hlukovou a psychosociální zátěž. Právě u těchto skupin může dlouhodobé působení hluku, nočního provozu, amplitudové modulace a chronického obtěžování představovat významnější zásah do kvality života, psychické pohody a zdravotního stavu než u běžné populace. Dokumentace SEA však žádné specifické posouzení dopadů na citlivé skupiny obyvatel neobsahuje. SEA se však s těmito odbornými nejistotami nevypořádává a místo objektivního vyhodnocení významnou část podstatných otázek pouze přesouvá do budoucích řízení. Takový postup činí dokumentaci SEA nepřezkoumatelnou a skutkový stav nebyl dostatečně zjištěn. Takový postup je současně v rozporu s požadavkem na úplné a preventivní posouzení významných vlivů koncepce již na úrovni SEA a nepřípustně přesouvá podstatné otázky ochrany veřejného zdraví do navazujících řízení. Takový postup je v rozporu se zákonem č. 100/2001 Sb., o posuzování vlivů na životní prostředí, se zákonem č. 258/2000 Sb., o ochraně veřejného zdraví, s nařízením vlády č. 272/2011 Sb., o ochraně zdraví před nepříznivými účinky hluku a vibrací, s principem prevence, s principem předběžné opatrnosti i s požadavkem na dostatečné zjištění skutkového stavu. Dokumentace SEA je proto v této části nepřezkoumatelná. Návrh řešení: **Požaduji doplnění komplexního a objektivního hodnocení vlivů návrhu na veřejné zdraví, zpracování adekvátních akustických a zdravotních studií již na úrovni SEA, objektivní**	

Poř.č.	Připomínkové místo	Číslo jednací	Článek	AO	Připomínka	Vyhodnocení
					vyhodnocení kumulativních vlivů, posouzení dlouhodobých psychosociálních dopadů, hodnocení amplitudové modulace, nízkofrekvenčního hluku a infrazvuku, vyhodnocení stroboskopického efektu a odstranění všech uvedených metodických a právních nedostatků dokumentace. Pokud nebude možné uvedené nedostatky objektivně a přezkoumatelně odstranit, požaduji vypuštění akcelerační oblasti AOV47 – Bukovec a souvisejícího územního opatření z návrhu Změny č. 2 Územního rozvojového plánu ČR. Zdroje: VAN KAMP, I.; VAN DEN BERG, F. Health effects related to wind turbine sound: an update [online]. International Journal of Environmental Research and Public Health, 2021, roč. 18, č. 17. Dostupné z: https://pmc.ncbi.nlm.nih.gov/articles/PMC8430592/. [cit. 18. 5. 2026]. WORLD HEALTH ORGANIZATION (WHO). Environmental Noise Guidelines for the European Region [online]. Copenhagen: WHO Regional Office for Europe, 2018. Dostupné z: https://www.who.int/europe/publications/i/item/WHO-EURO-2018-3287-43046-60243. [cit. 18. 5. 2026]. ČESKO. Zákon č. 258/2000 Sb., o ochraně veřejného zdraví, ve znění pozdějších předpisů [online]. Zákony pro lidi. Dostupné z: https://www.zakonyprolidi.cz/cs/2000-258. [cit. 18. 5. 2026]. ČESKO. Zákon č. 100/2001 Sb., o posuzování vlivů na životní prostředí a o změně některých souvisejících zákonů (zákon o posuzování vlivů na životní prostředí), ve znění pozdějších předpisů [online]. Zákony pro lidi. Dostupné z: https://www.zakonyprolidi.cz/cs/2001-100. [cit. 18. 5. 2026]. ČESKO. Nařízení vlády č. 272/2011 Sb., o ochraně zdraví před nepříznivými účinky hluku a vibrací, ve znění pozdějších předpisů [online]. Zákony pro lidi. Dostupné z: https://www.zakonyprolidi.cz/cs/2011-272. [cit. 18. 5. 2026]. **6.6 Krajinný ráz** **<u>6.6.1 Vnitřní rozpornost SEA při hodnocení krajinného rázu</u>** **Dokumentace SEA vykazuje zásadní vnitřní rozpornost při hodnocení vlivů akcelerační oblasti AOV47 – Bukovec na krajinný ráz. Dokumentace totiž sama potvrzuje existenci mimořádně vysokých krajinných, kulturních a historických hodnot území, významných pohledových vazeb a dálkové viditelnosti navrhovaných větrných elektráren, avšak výsledný vliv hodnotí pouze jako „mírně negativní“ s bodovým hodnocením „-1“.** Takový závěr je v rozporu s obsahem samotné dokumentace SEA a není objektivně ani metodicky odůvodněn. SEA sama uvádí, že v dotčeném území se nachází významné kulturně-historické dominanty, hodnotné krajinné horizonty, významné dálkové pohledy, pohledově exponované prostory, historické kompoziční vztahy a významné krajinné scenérie. Dokumentace současně výslovně uvádí, že realizací akcelerační oblasti může dojít k oslabení přírodních a kulturních dominant, k narušení historických pohledových vazeb, ke vzniku nových výškových dominant a ke změně charakteru krajinné scény. Přesto SEA bez bližšího odborného odůvodnění uzavírá, že vliv na krajinný ráz bude pouze *„mírně negativní“*. Takový závěr je zjevně nepřiměřený zejména vzhledem k rozsahu navrhovaného zásahu. Dokumentace totiž současně připouští možnost výstavby až 33 větrných elektráren o výšce až 250 metrů, přičemž v kombinaci s akceleračními oblastmi AOV48, AOV49 a AOV50 může v širším území vzniknout soustava přibližně 88 větrných elektráren. AOV47 Bukovec zasahuje do území Kraje Vysočina vymezeného ve Strategii ochrany krajinného rázu Kraje Vysočina (SOKR) jako oblast krajinného rázu Pacovsko při hranici Jindřichohradecka. Jedná se o vyvýšenou členitou pahorkatinu až plochou vrchovinu tvořící vrcholové partie západní části Českomoravské vrchoviny s nadmořskými výškami často přesahujícími 700 m n. m. Území leží na významném rozvodí mezi povodím Želivky a přítoky Lužnice a Nežárky a je charakteristické soustavou krajinných horizontů, vyvýšených hřbetů a pohledově exponovaných dominant, mezi nimiž se výrazně uplatňují zejména Stražiště, Svidník a Buček u Krumvaldu. Významnou součást krajinného rázu tvoří rovněž kulturně-historické dominanty, zejména kostely v Lidmani, Zhoři a Křeči, izolované sídelní komory, historické krajinné struktury a rozsáhlé dálkové pohledy do jižních Čech i na Pelhřimovsko. Samotná akcelerační oblast AOV47 je přitom situována právě do nejvyšších poloh na krajinný předěl Batkovy – Na Hejsalech – Na Výhoně – Svidník – Tlučeň, tedy do prostoru s mimořádnou pohledovou exponovaností a vysokou citlivostí krajinného rázu. Dokumentace současně připouští, že navrhované	

Poř.č.	Připomínkové místo	Číslo jednací	Článek	AO	Připomínka	Vyhodnocení
					větrné elektrárny by byly výrazně viditelné z Černovicka, Kamenicka i Pelhřimovska a zasahovaly by do širokého regionálního prostoru krajinných horizontů a dálkových pohledů. Větrné elektrárny o výšce až 250 metrů přitom výrazně převyšují běžné krajinné dominanty v území. Dokumentace SEA však neobsahuje objektivní hodnocení dominance 250metrových staveb, neposuzuje změnu měřítka krajiny, nehodnotí vznik nové technické dominanty nadregionálního významu, ani neobsahuje regionální model dálkové viditelnosti. SEA současně neobsahuje realistické vizualizace, panoramatické pohledy, fotomontáže, analýzu dálkových pohledů pro výšku 250 metrů, ani objektivní vyhodnocení viditelnosti z kulturně významných lokalit. Dokumentace přitom sama identifikuje významné kulturně-historické dominanty Choustník, Kámen, Červenou Lhotu, sakrální stavby, historické pohledové osy a krajinné horizonty. Současně však není objektivně vysvětleno, jak může být zásah tohoto rozsahu hodnocen pouze jako „mírně negativní". Rozporuplnost dokumentace dále posiluje skutečnost, že Jihočeský kraj (2009) i Kraj Vysočina (2024) ve svých koncepčních dokumentech dlouhodobě chrání harmonické měřítko krajiny, krajinné horizonty, obraz sídel v krajině a pohledově exponované prostory. Strategie ochrany krajinného rázu Kraje Vysočina (2024), oblast krajinného rázu CZ0610-OB015 Pacovsko, výslovně požaduje: *„Zamezit výstavbě objektů převyšujících daný vymezený horizont a narušujících tak jeho charakter a celistvost."* Dále uvádí: *„Nestavět výškové stavby technicistní povahy, které mohou snížit estetickou nebo přírodní hodnotu krajinného rázu v exponovaném území."* A současně: *„Neumisťovat vertikální výškové stavby technicistní povahy tak, aby narušily typické pohledové partie prostoru sídla."* Tyto zásady se přitom přímo vztahují k obcím Bořetín, Hojovice, Chválkov, Dobešov a Vlkosovice, které se nacházejí v oblasti krajinného rázu Pacovsko. Současně Jihočeský kraj (2009) ve svých podkladech výslovně uvádí: *„Na území se zvýšenou ochranou krajinného rázu … neumisťovat stavby a zařízení větrných elektráren ve volné krajině."* Dokumentace SEA však tyto krajské koncepční podklady objektivně nezohledňuje. Studie Pasqualetti (2011) potvrzuje, že rozsáhlé větrné parky představují zásadní proměnu kulturní krajiny a výrazně mění vnímání krajinné identity. Studie Frantál a Kunc (2011) dále potvrzuje, že koncentrace vysokých větrných elektráren v krajině s rekreační a estetickou hodnotou může významně narušit krajinný charakter i rekreační funkci území a že větrné elektrárny bývají významnou částí veřejnosti vnímány jako narušení přírodního charakteru krajiny a estetických hodnot území. Dokumentace SEA však tyto skutečnosti objektivně nehodnotí, metodicky nevysvětluje ani neprokazuje přijatelnost zásahu do krajinného rázu. Výsledné hodnocení „mírně negativní vliv" je proto nepřezkoumatelné, vnitřně rozporné a neodpovídá skutkovým zjištěním uvedeným v samotné dokumentaci. Takový postup je v rozporu se zákonem č. 114/1992 Sb., o ochraně přírody a krajiny, s § 12 ochrany krajinného rázu, s Evropskou úmluvou o krajině (2000), s cíli územního plánování podle stavebního zákona, s principem prevence, s požadavkem přezkoumatelnosti SEA a s požadavkem objektivního a transparentního hodnocení vlivů koncepce. Dokumentace SEA je proto v této části nepřezkoumatelná. Návrh řešení: Požaduji přepracování hodnocení vlivů akcelerační oblasti AOV47 – Bukovec na krajinný ráz, doplnění objektivního regionálního vizuálního modelu, realistických vizualizací, panoramatických pohledů a použitelného hodnocení dominance 250metrových staveb v krajině. Současně požaduji objektivní vyhodnocení kumulativních dopadů soustavy AOV47–AOV50, doplnění analýzy dálkových pohledů, vyhodnocení dálkové viditelnosti, hodnocení změny měřítka krajiny, posouzení zásahu do kulturních dominant a pohledových os a transparentní metodické odůvodnění výsledného bodového hodnocení. Pokud nebude možné uvedené nedostatky objektivně a přezkoumatelně odstranit, požaduji vypuštění akcelerační oblasti AOV47 – Bukovec a souvisejícího územního opatření z návrhu Změny č. 2 Územního rozvojového plánu ČR. Zdroje: JIHOČESKÝ KRAJ. Generel krajinného rázu Jihočeského kraje. [online]. České Budějovice: Jihočeský kraj, 2009. Dostupné z: https://geoportal.kraj-jihocesky.gov.cz/portal/Media/Stary_portal/up_ostatni/generel_krajinneho_razu/jc_kraj_generel_krajinneho_razu_a4.pdf. [cit. 17. 5. 2026].	

Poř.č.	Připomínkové místo	Číslo jednací	Článek	AO	Připomínka	Vyhodnocení
					KRAJ VYSOČINA. Strategie ochrany krajinného rázu Kraje Vysočina (SOKR), oblast krajinného rázu CZ0610-OB015 Pacovsko, revize 2024. [online]. Dostupné z: https://www.kr-vysocina.cz/assets/File.ashx?id_org=450008&id_dokumenty=4125556. [cit. 17. 5. 2026]. PASQUALETTI, Martin J. Opposing Wind Energy Landscapes: A Search for Common Cause [online]. Annals of the Association of American Geographers, 2011. Dostupné z: https://www.tandfonline.com/doi/abs/10.1080/00045608.2011.568879. [cit. 17. 5. 2026]. FRANTÁL, Bohumil; KUNC, Josef. Wind turbines in tourism landscapes: Czech Experience [online]. Annals of Tourism Research, 2011. Dostupné z: https://www.sciencedirect.com/science/article/abs/pii/S0160738310001271. [cit. 17. 5. 2026]. ČESKÁ REPUBLIKA. Zákon č. 114/1992 Sb., o ochraně přírody a krajiny [online]. Dostupné z: https://www.zakonyprolidi.cz/cs/1992-114. [cit. 17. 5. 2026]. RADA EVROPY. Evropská úmluva o krajině [online]. Florencie, 2000. Dostupné z: https://www.coe.int/en/web/landscape. [cit. 17. 5. 2026]. ČESKÁ REPUBLIKA. Zákon č. 283/2021 Sb., stavební zákon [online]. Dostupné z: https://www.zakonyprolidi.cz/cs/2021-283. [cit. 17. 5. 2026]. **6.6.2 Rozpor s koncepční ochranou krajinného rázu Jihočeského kraje** **Návrh akcelerační oblasti AOV47 – Bukovec je v přímém rozporu s koncepční ochranou krajinného rázu Jihočeského kraje, zejména s Generelem krajinného rázu Jihočeského kraje, se Zásadami územního rozvoje Jihočeského kraje, s Územní studií krajiny Jihočeského kraje a s krajskými koncepčními podklady ochrany krajinného rázu.** Dokumentace SEA přitom tyto krajské odborné podklady objektivně nezohledňuje a nevysvětluje, proč je navrhovaná akcelerační oblast vymezována právě v území, které kraj dlouhodobě identifikuje jako krajinářsky hodnotné a citlivé. Krajský úřad Jihočeského kraje (2026) ve svých připomínkách výslovně upozorňuje, že: *„Tyto odborné podklady nebyly v rámci stanovení podmínek a zmírňujících opatření pro AOV47 Bukovec nijak zohledněny.“* Jedná se zejména o Generel krajinného rázu, Územní studii krajiny Jihočeského kraje a další odborné krajinné podklady. Akcelerační oblast AOV47 – Bukovec zasahuje přímo do katastrálních území Březina u Deštné, Drunče, Psárov, Tříklasovice a Bořetín, která jsou součástí místa krajinného rázu Choustník identifikovaného v Generelu krajinného rázu Jihočeského kraje a v podkladech Změny č. 10 ZÚR Jihočeského kraje. Jihočeský kraj současně chrání i historické krajinné struktury a dochované plužiny jako významnou součást kulturní identity krajiny. Změna č. 10 ZÚR Jihočeského kraje výslovně stanoví: *„Na území se zvýšenou ochranou krajinného rázu a v oblastech s dochovanými strukturálně významnými plužinami neumísťovat stavby a zařízení fotovoltaických a větrných elektráren ve volné krajině…“* Současně ukládá: *„zachování definovaných historických plužin v místech jejich identifikovaného výskytu, důsledně chránit jejich strukturu (typ plužiny) před narušením“* a: *„eliminovat činnosti, které mají negativní dopad do vnímání historicky hodnotné krajiny.“* Analýza podkladů Jihočeského kraje současně identifikuje jako významné hodnoty historické plužiny, meze, remízky, úvozové cesty, historickou parcelaci, mozaiku lesních a zemědělských ploch a dochované historické členění krajiny. Navržené větrné elektrárny o výšce až 250 metrů však představují dominantní technické prvky zásadně měnící historickou čitelnost krajiny, tradiční krajinnou strukturu i kulturní identitu území. Tento požadavek představuje jednoznačný koncepční limit krajinného plánování Jihočeského kraje. Návrh AOV47 – Bukovec je však s tímto požadavkem v přímém rozporu. Dokumentace SEA přitom nehodnotí rozpor návrhu s krajskou koncepcí ochrany krajinného rázu, neposuzuje důsledky umístění větrných elektráren do území se zvýšenou ochranou krajinného rázu ani nevysvětluje, proč mají být krajské koncepční limity prolomeny. Jihočeský kraj současně ve svých podkladech dlouhodobě chrání harmonické měřítko krajiny, přírodní a kulturní dominanty, pohledové horizonty, krajinné scenérie, historické krajinné struktury a venkovský charakter území. Tyto hodnoty jsou přitom v území AOV47 mimořádně významné zejména pro obce Březina, Drunče, Psárov a Tříklasovice. Generel krajinného rázu Jihočeského kraje dále vymezuje tzv. charakteristické krajinné prostory (ChaKP) jako reprezentativní krajinné segmenty zahrnující nejhodnotnější části území s nejvýraznějším krajinným rázem. Tyto prostory představují charakteristické a symbolické segmenty jihočeské krajiny, u nichž je kladen zvláštní důraz na ochranu identifikovaných znaků krajinného rázu, kulturních dominant,	

Poř.č.	Připomínkové místo	Číslo jednací	Článek	AO	Připomínka	Vyhodnocení
					harmonického měřítka a prostorových vztahů v krajině. Charakteristický krajinný prostor „Ratibořské Hory – Choustník – Rečice“ v rámci oblasti krajinného rázu ObKR 09 Chýnovsko se uvádí jako území *„soustředěných hodnot krajinného rázu, výrazných scenérií a kulturní identity představující symboly jihočeské krajiny“*, přičemž konkrétně je zde vymezeno místo krajinného rázu MKR Choustník. AOV47 – Bukovec tak nevstupuje do běžné zemědělské krajiny, ale do území, které je krajskými koncepčními dokumenty identifikováno jako symbolická a reprezentativní část jihočeské krajiny s mimořádnou koncentrací estetických, historických a kulturních hodnot. Dokumentace SEA však neobsahuje objektivní regionální vizuální model, neposuzuje kumulativní krajinné dopady, nehodnotí změnu měřítka krajiny ani neobsahuje hodnocení souladu návrhu s krajskou krajinnou koncepcí. Rozpor s krajskými podklady je zvlášť významný vzhledem k rozsahu navrhovaného zásahu. SEA totiž připouští možnost výstavby až 33 větrných elektráren o výšce až 250 metrů, které mohou vytvářet novou technickou dominantu nadregionálního významu. Dokumentace SEA však nehodnotí regionální krajinnou saturaci, neposuzuje synergické vizuální působení ani objektivně nehodnotí vznik souvislého pásu technických dominant v krajině. Územní studie krajiny Jihočeského kraje (2021) přitom vychází z principů Evropské úmluvy o krajině (2000) a pracuje s ochranou charakteru krajiny, jedinečnosti území, krajinné identity a vnímání krajiny obyvateli. Dokumentace SEA však tyto principy objektivně nehodnotí a neprokazuje, že navržená industrializace krajiny bude z hlediska krajinného rázu přijatelná. Výsledné hodnocení vlivu na krajinný ráz je proto nepřezkoumatelné, nedostatečně odůvodněné a v přímém rozporu s koncepční ochranou krajinného rázu Jihočeského kraje. Takový postup je v rozporu se zákonem č. 114/1992 Sb., o ochraně přírody a krajiny, s § 12 ochrany krajinného rázu, s cíli územního plánování podle stavebního zákona, s Evropskou úmluvou o krajině, s principem prevence, s principem ochrany kulturní krajiny a s požadavkem objektivního a transparentního hodnocení vlivů koncepce. Dokumentace SEA je proto v této části nepřezkoumatelná. Návrh řešení: Požaduji přepracování hodnocení vlivů akcelerační oblasti AOV47 – Bukovec na krajinný ráz a doplnění objektivního vyhodnocení souladu návrhu s Generelem krajinného rázu Jihočeského kraje, se Zásadami územního rozvoje Jihočeského kraje, s Územní studií krajiny Jihočeského kraje a s krajskou koncepcí ochrany krajinného rázu. Současně požaduji doplnění regionálního vizuálního modelu, vyhodnocení kumulativních krajinných dopadů, objektivní posouzení krajinné saturace, hodnocení souladu návrhu s územími se zvýšenou ochranou krajinného rázu a transparentní odůvodnění případného prolomení krajských krajinných limitů. Pokud nebude možné uvedené nedostatky objektivně a přezkoumatelně odstranit, požaduji vypuštění akcelerační oblasti AOV47 – Bukovec a souvisejícího územního opatření z návrhu Změny č. 2 Územního rozvojového plánu ČR. Zdroje: JIHOČESKÝ KRAJ. Generel krajinného rázu Jihočeského kraje. [online]. Dostupné z: https://geoportal.kraj-jihocesky.gov.cz/portal/Media/Stary_portal/up_ostatni/generel_krajinneho_razu/jc_kraj_generel_krajinneho_razu_a4.pdf. [cit. 17. 5. 2026]. JIHOČESKÝ KRAJ. Zásady územního rozvoje Jihočeského kraje [online]. České Budějovice: Jihočeský kraj. Dostupné z: https://geoportal.kraj-jihocesky.gov.cz/portal/uzemni-planovani/jihocesky-kraj/zasady-uzemniho-rozvoje-jihoceskeho-kraje. [cit. 17. 5. 2026]. JIHOČESKÝ KRAJ. Územní studie krajiny Jihočeského kraje. [online]. 2021. Dostupné z: https://geoportal.kraj-jihocesky.gov.cz/portal/uzemni-planovani/jihocesky-kraj/uzemni-studie/uzemni-studie-krajiny. [cit. 17. 5. 2026]. KRAJSKÝ ÚŘAD JIHOČESKÝ KRAJ. Nesouhlasné stanovisko k územnímu opatření o podmínkách a zmírňujících opatřeních podle zákona o urychlení využívání obnovitelných zdrojů energie pro akcelerační oblast AOV47 Bukovec. Č.j. KUJCK 63817/2026, 14. 5. 2026. ČESKÁ REPUBLIKA. Zákon č. 114/1992 Sb., o ochraně přírody a krajiny [online]. Dostupné z: https://www.zakonyprolidi.cz/cs/1992-114. [cit. 17. 5. 2026]. RADA EVROPY. Evropská úmluva o krajině [online]. Florencie, 2000. Dostupné z: https://www.coe.int/en/web/landscape. [cit. 17. 5. 2026].	

Poř.č.	Připomínkové místo	Číslo jednací	Článek	AO	Připomínka	Vyhodnocení
					ČESKÁ REPUBLIKA. Zákon č. 283/2021 Sb., stavební zákon [online]. Dostupné z: https://www.zakonyprolidi.cz/cs/2021-283. [cit. 17. 5. 2026]. **<u>6.6.3 Rozpor se Strategií ochrany krajinného rázu Kraje Vysočina (SOKR)</u>** Návrh akcelerační oblasti AOV47 – Bukovec je v přímém rozporu se Strategií ochrany krajinného rázu Kraje Vysočina (SOKR, 2024), konkrétně s oblastí krajinného rázu CZ0610-OB015 Pacovsko, která zahrnuje mimo jiné území obcí Bořetín, Hojovice, Chválkov, Dobešov a Vlkosovice. Dokumentace SEA přitom tuto krajskou koncepční ochranu krajinného rázu objektivně nezohledňuje a nevysvětluje, proč mají být zásady ochrany krajinného rázu Kraje Vysočina prolomeny právě v území s vysokou krajinářskou hodnotou a citlivostí. Strategie ochrany krajinného rázu Kraje Vysočina (SOKR, 2024) představuje oficiální odborný koncepční dokument kraje pro ochranu krajinného rázu a vychází z § 12 zákona č. 114/1992 Sb., o ochraně přírody a krajiny, z principů Evropské úmluvy o krajině (2000), z krajinného plánování, a z odborného hodnocení harmonického měřítka krajiny, krajinných horizontů, sídelních struktur a pohledových vazeb. SOKR (2024) pro oblast Pacovsko výslovně požaduje: *„Nestavět výškové stavby technicistní povahy, které mohou snížit estetickou nebo přírodní hodnotu krajinného rázu v exponovaném území.“* Současně uvádí: *„Neumisťovat vertikální výškové stavby technicistní povahy tak, aby narušily typické pohledové partie prostoru sídla.“* Tyto zásady přitom přímo odpovídají charakteru navrhovaných větrných elektráren o výšce až 250 metrů, které představují výškové technické dominanty, objekty technicistní povahy a zcela nový vizuální prvek nadregionálního významu. Dokumentace SEA však tento rozpor vůbec neřeší. Navržená akcelerační oblast AOV47 se přitom nachází právě v krajině s výraznými horizonty, otevřenými dálkovými pohledy, harmonickým měřítkem krajiny a vysokou citlivostí na umisťování dominantních technických staveb. SOKR (2024) současně identifikuje krajinářsky exponované prostory jako: *„území s vysokým podílem pozitivně vnímaných znaků“* a upozorňuje, že tato území jsou: *„citlivá na umisťování výškových staveb technicistní povahy.“* Dokumentace SEA však nehodnotí krajinářskou exponovanost území, neposuzuje ochranu harmonického měřítka krajiny, nehodnotí zásah do krajinných horizontů ani objektivně neposuzuje narušení obrazu sídel v krajině. SOKR (2024) přitom výslovně chrání obraz sídel v krajině, harmonické měřítko, krajinné scenérie, kulturní dominanty, siluety obcí a historické pohledové vztahy. Pro obce Bořetín, Hojovice, Chválkov, Dobešov, a Vlkosovice má přitom ochrana krajinného rámce a obrazu sídel zásadní význam, protože se jedná o území s dochovaným venkovským charakterem a vysokou krajinářskou hodnotou. Dokumentace SEA však neobsahuje regionální vizuální model, neposuzuje změnu měřítka krajiny, nehodnotí vznik technické dominanty nadregionálního významu ani objektivně neprokazuje, že zásah do krajinného rázu bude přijatelný. Rozpor se SOKR (2024) je zvlášť významný vzhledem k tomu, že SEA připouští možnost výstavby až 33 větrných elektráren o výšce až 250 metrů a v kombinaci s dalšími akceleračními oblastmi může v širším území vzniknout soustava přibližně 88 větrných elektráren. Takový rozsah industrializace krajiny je v přímém rozporu se zásadami ochrany krajinného rázu Kraje Vysočina. Výsledné hodnocení SEA je proto nepřezkoumatelné, metodicky nedostatečné a v přímém rozporu s oficiální krajskou koncepcí ochrany krajinného rázu. Takový postup je v rozporu se zákonem č. 114/1992 Sb., o ochraně přírody a krajiny, s § 12 ochrany krajinného rázu, s Evropskou úmluvou o krajině (2000), s principem ochrany kulturní krajiny, s principem prevence, s cíli územního plánování podle stavebního zákona a s požadavkem objektivního a transparentního hodnocení vlivů koncepce. Dokumentace SEA je proto v této části nepřezkoumatelná. Návrh řešení: Požaduji přepracování hodnocení vlivů akcelerační oblasti AOV47 – Bukovec na krajinný ráz a doplnění objektivního vyhodnocení souladu návrhu se Strategií ochrany krajinného rázu Kraje Vysočina (SOKR), oblast krajinného rázu CZ0610-OB015 Pacovsko. Současně požaduji doplnění regionálního vizuálního modelu, hodnocení zásahu do harmonického měřítka krajiny, vyhodnocení narušení krajinných horizontů, hodnocení zásahu do obrazu sídel v krajině, objektivní posouzení krajinářsky exponovaných	

Poř.č.	Připomínkové místo	Číslo jednací	Článek	AO	Připomínka	Vyhodnocení
					prostorů a transparentní odůvodnění případného prolomení zásad ochrany krajinného rázu Kraje Vysočina. Pokud nebude možné uvedené nedostatky objektivně a přezkoumatelně odstranit, požaduji vypuštění akcelerační oblasti AOV47 – Bukovec a souvisejícího územního opatření z návrhu Změny č. 2 Územního rozvojového plánu ČR. Zdroje: KRAJ VYSOČINA. Strategie ochrany krajinného rázu Kraje Vysočina (SOKR), oblast krajinného rázu CZ0610-OB015 Pacovsko, revize 2024. [online]. Dostupné z: https://www.kr-vysocina.cz/assets/File.ashx?id_org=450008&id_dokumenty=4125556. [cit. 17. 5. 2026]. KRAJ VYSOČINA. Zásady územního rozvoje Kraje Vysočina [online]. Jihlava: Kraj Vysočina. Dostupné z: https://pupo.kr-vysocina.cz/up/kraj. [cit. 17. 5. 2026]. ČESKÁ REPUBLIKA. Zákon č. 114/1992 Sb., o ochraně přírody a krajiny [online]. Dostupné z: https://www.zakonyprolidi.cz/cs/1992-114. [cit. 17. 5. 2026]. RADA EVROPY. Evropská úmluva o krajině [online]. Florencie, 2000. Dostupné z: https://www.coe.int/en/web/landscape. [cit. 17. 5. 2026]. ČESKÁ REPUBLIKA. Zákon č. 283/2021 Sb., stavební zákon [online]. Dostupné z: https://www.zakonyprolidi.cz/cs/2021-283. [cit. 17. 5. 2026]. **6.6.4 Ochrana harmonického měřítka krajiny a krajinných horizontů** **Dokumentace SEA nedostatečně hodnotí zásah navržené akcelerační oblasti AOV47 – Bukovec do harmonického měřítka krajiny, krajinných horizontů, pohledově exponovaných prostorů a siluet sídel.** Dokumentace současně neobsahuje objektivní hodnocení dominance 250metrových staveb, neposuzuje změnu měřítka krajiny, nehodnotí narušení horizontů, neposuzuje dálkovou viditelnost ani objektivně nehodnotí zásah do krajinných předělů a pohledově exponovaných prostorů. Jedná se přitom o území s vysokou krajinářskou hodnotou, výraznými horizonty a zachovalým harmonickým vztahem mezi krajinou, sídly, lesními komplexy, kulturními dominantami a otevřenými pohledovými osami. Navržené větrné elektrárny o výšce až 250 metrů přitom představují zcela nový výškový prvek nadregionálního významu, který zásadně mění měřítko krajiny, vnímání horizontů, siluety sídel i charakter krajinné scenérie. Návrh AOV47 je však v přímém rozporu se zásadami ochrany harmonického měřítka krajiny a ochrany krajinných horizontů stanovenými v Zásadách územního rozvoje Jihočeského kraje, Generelu krajinného rázu Jihočeského kraje, Územní studii krajiny Jihočeského kraje (2021), Zásadách územního rozvoje Kraje Vysočina a Strategii ochrany krajinného rázu Kraje Vysočina (2024). Navržené větrné elektrárny mají být umístěny právě v pohledově exponovaném území, na výrazných horizontálních liniích, v otevřené krajině s dálkovou viditelností a v prostoru významných krajinných předělů. Dokumentace SEA však neobsahuje regionální model dálkové viditelnosti, neposuzuje viditelnost z významných pohledových bodů, nehodnotí zásah do siluet obcí ani objektivně neposuzuje vznik nové technické dominanty nadregionálního významu. SOKR (2024) současně chrání harmonické měřítko krajiny, obraz sídel v krajině, krajinné scenérie, kulturní dominanty a charakteristické horizonty. Pro obce Bořetín, Hojovice, Chválkov, Dobešov, Vlkosovice, ale i Březinu, Drunče, Psárov a Tříklasovice, má přitom ochrana krajinných horizontů a harmonického měřítka krajiny zásadní význam. Dokumentace SEA však nehodnotí změnu siluet sídel, neposuzuje zásah do historických pohledových vztahů, nehodnotí dálkovou dominanci staveb ani neobsahuje realistické panoramatické vizualizace. Významný je i samotný rozsah navrhovaného zásahu. SEA připouští možnost výstavby až 33 větrných elektráren o výšce až 250 metrů, přičemž v kombinaci s dalšími akceleračními oblastmi může v širším území vzniknout soustava přibližně 88 větrných elektráren. Taková koncentrace dominantních výškových staveb představuje zásadní změnu měřítka krajiny, vznik nového technického horizontu, industrializaci krajinné scenérie a narušení dosavadní krajinné identity území. Studie Pasqualetti (2011) potvrzuje, že rozsáhlé větrné parky zásadně mění vnímání krajinného prostoru a kulturní identity krajiny. Studie Svensson et al. (2023) dále potvrzuje, že vysoké větrné elektrárny významně ovlivňují vnímání horizontů, měřítka krajiny a dálkových pohledů, zejména v otevřených a harmonicky utvářených venkovských krajinách.	

Poř.č.	Připomínkové místo	Číslo jednací	Článek	AO	Připomínka	Vyhodnocení
					Dokumentace SEA však tyto dopady objektivně nehodnotí, metodicky nevysvětluje ani neprokazuje jejich přijatelnost. Výsledné hodnocení vlivů na krajinný ráz je proto nepřezkoumatelné a v rozporu s krajskou koncepcí ochrany krajinného rázu. Takový postup je v rozporu se zákonem č. 114/1992 Sb., o ochraně přírody a krajiny, s § 12 ochrany krajinného rázu, s Evropskou úmluvou o krajině (2000), s principem ochrany kulturní krajiny, s principem prevence, s cíli územního plánování podle stavebního zákona a s požadavkem objektivního a transparentního hodnocení vlivů koncepce. Dokumentace SEA je proto v této části nepřezkoumatelná. Návrh řešení: Požaduji přepracování hodnocení vlivů akcelerační oblasti AOV47 – Bukovec na harmonické měřítko krajiny, krajinné horizonty a pohledově exponované prostory. Současně požaduji doplnění regionálního modelu dálkové viditelnosti, realistických panoramatických vizualizací, hodnocení dominance 250metrových staveb, vyhodnocení zásahu do siluet sídel, posouzení krajinných předělů a horizontů, objektivní hodnocení změny měřítka krajiny a transparentní vyhodnocení souladu návrhu se Strategií ochrany krajinného rázu Kraje Vysočina. Pokud nebude možné uvedené nedostatky objektivně a přezkoumatelně odstranit, požaduji vypuštění akcelerační oblasti AOV47 – Bukovec a souvisejícího územního opatření z návrhu Změny č. 2 Územního rozvojového plánu ČR. Zdroje: JIHOČESKÝ KRAJ. Generel krajinného rázu Jihočeského kraje. [online]. Dostupné z: https://geoportal.kraj-jihocesky.gov.cz/portal/Media/Stary_portal/up_ostatni/generel_krajinneho_razu/jc_kraj_generel_krajinneho_razu_a4.pdf. [cit. 17. 5. 2026]. JIHOČESKÝ KRAJ. Zásady územního rozvoje Jihočeského kraje [online]. České Budějovice: Jihočeský kraj. Dostupné z: https://geoportal.kraj-jihocesky.gov.cz/portal/uzemni-planovani/jihocesky-kraj/zasady-uzemniho-rozvoje-jihoceskeho-kraje. [cit. 17. 5. 2026]. JIHOČESKÝ KRAJ. Územní studie krajiny Jihočeského kraje. [online]. 2021. Dostupné z: https://geoportal.kraj-jihocesky.gov.cz/portal/uzemni-planovani/jihocesky-kraj/uzemni-studie/uzemni-studie-krajiny. [cit. 17. 5. 2026]. KRAJ VYSOČINA. Strategie ochrany krajinného rázu Kraje Vysočina (SOKR), oblast krajinného rázu CZ0610-OB015 Pacovsko, revize 2024. [online]. Dostupné z: https://www.kr-vysocina.cz/assets/File.ashx?id_org=450008&id_dokumenty=4125556. [cit. 17. 5. 2026]. KRAJ VYSOČINA. Zásady územního rozvoje Kraje Vysočina [online]. Jihlava: Kraj Vysočina. Dostupné z: https://pupo.kr-vysocina.cz/up/kraj. [cit. 17. 5. 2026]. PASQUALETTI, Martin J. Opposing Wind Energy Landscapes: A Search for Common Cause [online]. Annals of the Association of American Geographers, 2011. Dostupné z: https://www.tandfonline.com/doi/abs/10.1080/00045608.2011.568879. [cit. 17. 5. 2026]. SVENSSON, J. et al. Wind power distribution across subalpine, boreal, and temperate landscapes: challenges for sustainable planning [online]. Ecology and Society, 2023. Dostupné z: https://ecologyandsociety.org/vol28/iss4/art18/. [cit. 17. 5. 2026]. ČESKÁ REPUBLIKA. Zákon č. 114/1992 Sb., o ochraně přírody a krajiny [online]. Dostupné z: https://www.zakonyprolidi.cz/cs/1992-114. [cit. 17. 5. 2026]. RADA EVROPY. Evropská úmluva o krajině [online]. Florencie, 2000. Dostupné z: https://www.coe.int/en/web/landscape. [cit. 17. 5. 2026]. ČESKÁ REPUBLIKA. Zákon č. 283/2021 Sb., stavební zákon [online]. Dostupné z: https://www.zakonyprolidi.cz/cs/2021-283. [cit. 17. 5. 2026]. **6.6.5 Industrializace krajiny a vznik technické dominanty nadregionálního významu** Dokumentace SEA nedostatečně hodnotí industrializaci krajiny a vznik nové technické dominanty nadregionálního významu v důsledku realizace akcelerační oblasti AOV47 – Bukovec a souvisejících akceleračních oblastí AOV48, AOV49 a AOV50. Dokumentace současně nehodnotí regionální proměnu charakteru krajiny, neposuzuje vznik technického horizontu, nehodnotí změnu identity krajiny ani objektivně neposuzuje industrializaci dosud převážně venkovského a přírodního prostoru. SEA přitom připouští možnost výstavby až 33 větrných elektráren o výšce až 250 metrů v rámci AOV47 – Bukovec. Současně Krajský úřad Jihočeského kraje (2026) upozorňuje na kumulativní působení	

Poř.č.	Připomínkové místo	Číslo jednací	Článek	AO	Připomínka	Vyhodnocení
					AOV47, AOV48, AOV49 a AOV50, tedy: *„sekvenci těchto 4 oblastí umísťovaných v severojižním směru“*. V širším území tak může vzniknout soustava přibližně 88 větrných elektráren vytvářejících souvislý pás dominantních technických staveb v krajině. Takový rozsah výstavby již nepředstavuje jednotlivé lokální zásahy, ale zásadní regionální transformaci krajiny, industrializaci venkovského prostoru, vznik nového technického horizontu a proměnu kulturní krajiny v technicky dominantní území. Dokumentace SEA však neobsahuje regionální model industrializace krajiny, neposuzuje vznik souvislého pásu technických dominant, nehodnotí změnu krajinné identity ani objektivně neposuzuje nadregionální vizuální dominanci soustavy větrných elektráren. Navržené větrné elektrárny o výšce až 250 metrů přitom výrazně převyšují běžné krajinné dominanty v území a vytvářejí nový technický prvek viditelný na značné vzdálenosti. Taková soustava dominant zásadně mění charakter horizontů, narušuje harmonické měřítko krajiny, vytváří novou technickou siluetu regionu a oslabuje přírodní a kulturní dominanty krajiny. Navržená soustava větrných elektráren je však s těmito zásadami v přímém rozporu. Dokumentace SEA současně nehodnotí proměnu venkovského charakteru krajiny, oslabení kulturně-historických dominant, vznik technické dominance nad krajinou ani změnu vnímání krajiny obyvateli a návštěvníky území. Studie Pasqualetti (2011) potvrzuje, že rozsáhlé větrné parky představují zásadní proměnu kulturní krajiny a vedou ke změně krajinné identity i způsobu vnímání prostoru. Studie Frantál a Kunc (2011) dále potvrzuje, že rozsáhlé koncentrace větrných elektráren mohou významně narušovat estetickou a rekreační hodnotu krajiny, zejména v územích s dochovaným venkovským charakterem a vysokou krajinářskou hodnotou. Studie Guan et al. (2022) současně upozorňuje na významné kumulativní vizuální dopady soustav větrných elektráren a na vznik regionální krajinné saturace technickými dominantami. Dokumentace SEA však tyto dopady objektivně nehodnotí, metodicky nevysvětluje ani neprokazuje jejich přijatelnost. Výsledné hodnocení vlivů na krajinný ráz je proto nepřezkoumatelné a neodpovídá skutečnému rozsahu navrhované industrializace krajiny. Takový postup je v rozporu se zákonem č. 114/1992 Sb., o ochraně přírody a krajiny, s § 12 ochrany krajinného rázu, s Evropskou úmluvou o krajině (2000), s principem ochrany kulturní krajiny, s principem prevence, s cíli územního plánování podle stavebního zákona a s požadavkem objektivního a transparentního hodnocení kumulativních vlivů koncepce. Dokumentace SEA je proto v této části nepřezkoumatelná. Návrh řešení: Požaduji přepracování hodnocení vlivů akcelerační oblasti AOV47 – Bukovec na krajinný ráz a doplnění objektivního regionálního hodnocení industrializace krajiny a vzniku technické dominanty nadregionálního významu. Současně požaduji doplnění regionálního vizuálního modelu, objektivní vyhodnocení kumulativních dopadů AOV47–AOV50, hodnocení vzniku technického horizontu, vyhodnocení změny krajinné identity, posouzení regionální krajinné saturace, hodnocení dominance technických struktur nad kulturní krajinou a transparentní vyhodnocení přijatelnosti navržené industrializace krajiny. Pokud nebude možné uvedené nedostatky objektivně a přezkoumatelně odstranit, požaduji vypuštění akcelerační oblasti AOV47 – Bukovec a souvisejícího územního opatření z návrhu Změny č. 2 Územního rozvojového plánu ČR. Zdroje: KRAJSKÝ ÚŘAD JIHOČESKÝ KRAJ. Nesouhlasné stanovisko k územnímu opatření o podmínkách a zmírňujících opatřeních podle zákona o urychlení využívání obnovitelných zdrojů energie pro akcelerační oblast AOV47 Bukovec. Č.j. KUJCK 63817/2026, 14. 5. 2026. KRAJ VYSOČINA. Strategie ochrany krajinného rázu Kraje Vysočina (SOKR), oblast krajinného rázu CZ0610-OB015 Pacovsko, revize 2024. [online]. Dostupné z: https://www.kr-vysocina.cz/assets/File.ashx?id_org=450008&id_dokumenty=4125556. [cit. 17. 5. 2026]. PASQUALETTI, Martin J. Opposing Wind Energy Landscapes: A Search for Common Cause [online]. Annals of the Association of American Geographers, 2011. Dostupné z: https://www.tandfonline.com/doi/abs/10.1080/00045608.2011.568879. [cit. 17. 5. 2026].	

Poř.č.	Připomínkové místo	Číslo jednací	Článek	AO	Připomínka	Vyhodnocení
					FRANTÁL, Bohumil; KUNC, Josef. Wind turbines in tourism landscapes: Czech Experience [online]. Annals of Tourism Research, 2011. Dostupné z: https://www.sciencedirect.com/science/article/abs/pii/S0160738310001271. [cit. 17. 5. 2026]. GUAN, J. et al. Landscape Visual Impact Evaluation for Onshore Wind Farm [online]. ISPRS International Journal of Geo-Information, 2022. Dostupné z: https://www.mdpi.com/2220-9964/11/12/594. [cit. 17. 5. 2026]. ČESKÁ REPUBLIKA. Zákon č. 114/1992 Sb., o ochraně přírody a krajiny [online]. Dostupné z: https://www.zakonyprolidi.cz/cs/1992-114. [cit. 17. 5. 2026]. RADA EVROPY. Evropská úmluva o krajině [online]. Florencie, 2000. Dostupné z: https://www.coe.int/en/web/landscape. [cit. 17. 5. 2026]. ČESKÁ REPUBLIKA. Zákon č. 283/2021 Sb., stavební zákon [online]. Dostupné z: https://www.zakonyprolidi.cz/cs/2021-283. [cit. 17. 5. 2026]. **6.6.6 Nedostatečné vyhodnocení kumulativních vizuálních dopadů** **Dokumentace SEA nedostatečně hodnotí kumulativní vizuální dopady navržených akceleračních oblastí AOV47, AOV48, AOV49 a AOV50 a neobsahuje objektivní regionální vyhodnocení krajinné saturace způsobené koncentrací rozsáhlé soustavy větrných elektráren v širším území.** **Dokumentace současně nehodnotí synergické vizuální působení jednotlivých akceleračních oblastí, neposuzuje souvislý pás technických dominant, nehodnotí regionální industrializaci krajiny ani objektivně neposuzuje kumulativní změnu charakteru krajiny v širším území.** Krajský úřad Jihočeského kraje (2026) přitom ve svých připomínkách výslovně upozorňuje na kumulaci AOV47, AOV48, AOV49 a AOV50. Tím kraj jednoznačně potvrzuje, že nejde o izolované lokální záměry, ale o regionálně propojenou soustavu akceleračních oblastí, jejichž vizuální a krajinné působení je nutné hodnotit kumulativně. Dokumentace SEA však neobsahuje regionální vizuální model, neposuzuje synergické efekty více větrných parků, nehodnotí dálkovou viditelnost celé soustavy ani objektivně neposuzuje regionální krajinnou saturaci. Přitom v kombinaci AOV47, AOV48, AOV49 a AOV50 může v širším území vzniknout soustava přibližně 88 větrných elektráren o výšce až 250 metrů. Taková koncentrace dominantních výškových staveb vytváří souvislý pás technických dominant, novou technickou siluetu regionu a rozsáhlou kumulativní industrializaci krajiny. Dokumentace SEA však nehodnotí regionální vizuální propojenost jednotlivých oblastí, neposuzuje kumulativní zatížení horizontů, nehodnotí souběh dálkově viditelných dominant ani neobsahuje objektivní analýzu celkového vizuálního zatížení území. Významný je i samotný rozsah vizuální dominance navržených staveb. Větrné elektrárny o výšce až 250 metrů představují technické dominanty viditelné na desítky kilometrů a zásadně ovlivňují charakter horizontů, měřítko krajiny, siluety sídel i vnímání krajinného prostoru. Dokumentace SEA však pracuje převážně s lokálním hodnocením, bez regionální perspektivy, bez objektivního kumulativního modelu a bez hodnocení synergických efektů celé soustavy akceleračních oblastí. Strategie ochrany krajinného rázu Kraje Vysočina (SOKR, 2024) současně chrání harmonické měřítko krajiny, krajinné horizonty, pohledově exponované prostory, obraz sídel v krajině a kulturní dominanty. Dokumentace SEA však nehodnotí kumulativní zásah do těchto hodnot, neposuzuje regionální proměnu krajinné identity ani objektivně neprokazuje přijatelnost navržené koncentrace větrných elektráren. Studie Pasqualetti (2011) upozorňuje, že právě rozsáhlé regionální koncentrace větrných elektráren představují nejvýznamnější zásahy do kulturní krajiny a krajinné identity. Studie Guan et al. (2022) potvrzuje, že rozsáhlé soustavy větrných elektráren mohou vést ke krajinné saturaci a významným kumulativním vizuálním dopadům v regionálním měřítku. Studie Svensson et al. (2023) současně potvrzuje, že synergické působení více větrných parků výrazně zvyšuje vnímanou dominanci technických struktur v krajině a zesiluje negativní dopady na krajinný ráz a vnímání prostoru. Dokumentace SEA však tyto dopady objektivně nehodnotí, metodicky nevysvětluje ani neprokazuje jejich přijatelnost. Výsledné hodnocení kumulativních vlivů na krajinný ráz je proto nepřezkoumatelné a neodpovídá skutečnému rozsahu navrhované transformace krajiny. Takový postup je v rozporu se zákonem č. 114/1992 Sb., o ochraně přírody a krajiny, s § 12 ochrany krajinného rázu, se zákonem č. 100/2001 Sb., o posuzování vlivů na životní prostředí, s Evropskou	

Poř.č.	Připomínkové místo	Číslo jednací	Článek	AO	Připomínka	Vyhodnocení
					úmluvou o krajině (2000), s principem prevence, s požadavkem hodnocení kumulativních vlivů a s požadavkem objektivního a transparentního vyhodnocení dopadů koncepce. Dokumentace SEA je proto v této části nepřezkoumatelná. Návrh řešení: Požaduji přepracování hodnocení kumulativních vlivů akceleračních oblastí AOV47–AOV50 na krajinný ráz a doplnění objektivního regionálního vizuálního modelu celé soustavy navržených větrných elektráren. Současně požaduji doplnění hodnocení synergických vizuálních efektů, vyhodnocení regionální krajinné saturace, objektivní posouzení souvislého pásu technických dominant, hodnocení kumulativní industrializace krajiny, posouzení dálkové viditelnosti celé soustavy a transparentní vyhodnocení přijatelnosti kumulativních vizuálních dopadů v regionálním měřítku. Pokud nebude možné uvedené nedostatky objektivně a přezkoumatelně odstranit, požaduji vypuštění akcelerační oblasti AOV47 – Bukovec a souvisejícího územního opatření z návrhu Změny č. 2 Územního rozvojového plánu ČR. Zdroje: KRAJSKÝ ÚŘAD JIHOČESKÝ KRAJ. Nesouhlasné stanovisko k územnímu opatření o podmínkách a zmírňujících opatřeních podle zákona o urychlení využívání obnovitelných zdrojů energie pro akcelerační oblast AOV47 Bukovec. Č.j. KUJCK 63817/2026, 14. 5. 2026. KRAJ VYSOČINA. Strategie ochrany krajinného rázu Kraje Vysočina (SOKR), oblast krajinného rázu CZ0610-OB015 Pacovsko, revize 2024. [online]. Dostupné z: https://www.kr-vysocina.cz/assets/File.ashx?id_org=450008&id_dokumenty=4125556. [cit. 17. 5. 2026]. GUAN, J. et al. Landscape Visual Impact Evaluation for Onshore Wind Farm [online]. ISPRS International Journal of Geo-Information, 2022. Dostupné z: https://www.mdpi.com/2220-9964/11/12/594. [cit. 17. 5. 2026]. SVENSSON, J. et al. Wind power distribution across subalpine, boreal, and temperate landscapes: challenges for sustainable planning [online]. Ecology and Society, 2023. Dostupné z: https://ecologyandsociety.org/vol28/iss4/art18/. [cit. 17. 5. 2026]. PASQUALETTI, Martin J. Opposing Wind Energy Landscapes: A Search for Common Cause [online]. Annals of the Association of American Geographers, 2011. Dostupné z: https://www.tandfonline.com/doi/abs/10.1080/00045608.2011.568879. [cit. 17. 5. 2026]. ČESKÁ REPUBLIKA. Zákon č. 114/1992 Sb., o ochraně přírody a krajiny [online]. Dostupné z: https://www.zakonyprolidi.cz/cs/1992-114. [cit. 17. 5. 2026]. ČESKÁ REPUBLIKA. Zákon č. 100/2001 Sb., o posuzování vlivů na životní prostředí [online]. Dostupné z: https://www.zakonyprolidi.cz/cs/2001-100. [cit. 17. 5. 2026]. RADA EVROPY. Evropská úmluva o krajině [online]. Florencie, 2000. Dostupné z: https://www.coe.int/en/web/landscape. [cit. 17. 5. 2026]. **6.6.7 Narušení kulturní krajiny, historických dominant a pohledových vazeb** **Dokumentace SEA nedostatečně hodnotí zásah navržené akcelerační oblasti AOV47 – Bukovec do** **kulturní krajiny, historických dominant, historických pohledových vazeb a kulturního panoramatu širšího území.** Dokumentace současně neobsahuje objektivní hodnocení zásahu do historické siluety krajiny, neposuzuje narušení kulturních dominant, nehodnotí změnu historických pohledových vztahů ani objektivně neposuzuje dopady na kulturní panorama regionu. SEA přitom sama potvrzuje význam kulturně-historických dominant, dálkových pohledů, krajinných horizontů, historických kompozičních vztahů a kulturní krajiny širšího území. Dokumentace současně výslovně připouští narušení historických pohledových vazeb, oslabení kulturních dominant, vznik nových výškových dominant a změnu charakteru krajinné scenérie. Přesto SEA bez objektivního odborného odůvodnění uzavírá, že vliv na krajinný ráz bude pouze *„mírně negativní“*. Takový závěr je vnitřně rozporný a neodpovídá skutkovým zjištěním uvedeným v samotné dokumentaci. Mezi významné kulturní a historické dominanty širšího území přitom patří zejména hrad Choustník, hrad Kámen, zámek Červená Lhota, kostely, sakrální dominanty, historické siluety sídel a historické pohledové osy kulturní krajiny. Navržené větrné elektrárny o výšce až 250 metrů však představují zcela nový dominantní technický prvek nadregionálního významu, který výrazně převyšuje historické dominanty, mění charakter kulturní krajiny, narušuje historické kompoziční vztahy a vytváří novou technickou siluetu krajiny.	

Poř.č.	Připomínkové místo	Číslo jednací	Článek	AO	Připomínka	Vyhodnocení
					Dokumentace SEA však neobsahuje realistické vizualizace zásahu do kulturní krajiny, neposuzuje dálkovou viditelnost z kulturně významných lokalit, nehodnotí zásah do historických panoramat ani objektivně neposuzuje změnu historické identity krajiny. Významný je i samotný rozsah navrhovaného zásahu. SEA připouští možnost výstavby až 33 větrných elektráren o výšce až 250 metrů v AOV47 – Bukovec, přičemž v kombinaci s AOV48, AOV49 a AOV50 může v širším území vzniknout soustava přibližně 88 větrných elektráren. Taková koncentrace dominantních technických staveb zásadně mění kulturní panorama regionu, vytváří souvislý technický horizont, oslabuje historické dominanty a narušuje historickou siluetu krajiny. Strategie ochrany krajinného rázu Kraje Vysočina (SOKR, 2024) přitom výslovně požaduje: *„Zachovat význam kulturních dominant a zajistit ochranu jejich uplatnění v krajinné scéně.“* Současně požaduje: *„Neumisťovat vertikální výškové stavby technicistní povahy tak, aby narušily typické pohledové partie prostoru sídla.“* Navržená soustava větrných elektráren je však s těmito zásadami v přímém rozporu. Dokumentace SEA současně nehodnotí zásah do kulturní identity území, narušení historické kontinuity krajiny, oslabení sakrálních dominant ani proměnu tradičního obrazu venkovské krajiny. Studie Pasqualetti (2011) potvrzuje, že rozsáhlé větrné parky mohou zásadně měnit kulturní identitu krajiny a narušovat historické vnímání prostoru. Studie Frantál a Kunc (2011) současně potvrzuje, že koncentrace vysokých větrných elektráren v kulturně hodnotné krajině významně ovlivňuje estetické a historické vnímání krajiny i její rekreační hodnotu. Historic England (2021) dále upozorňuje, že vysoké technické dominanty mohou významně narušit historické pohledové vazby, kulturní panorama a vizuální uplatnění historických dominant v krajině. Dokumentace SEA však tyto dopady objektivně nehodnotí, metodicky nevysvětluje ani neprokazuje jejich přijatelnost. Výsledné hodnocení vlivů na kulturní krajinu je proto nepřezkoumatelné a v rozporu se skutkovými zjištěními uvedenými v samotné dokumentaci SEA. Takový postup je v rozporu se zákonem č. 114/1992 Sb., o ochraně přírody a krajiny, s § 12 ochrany krajinného rázu, s Evropskou úmluvou o krajině (2000), s principem ochrany kulturní krajiny, s principem ochrany historických hodnot území, s principem prevence a s požadavkem objektivního a transparentního hodnocení vlivů koncepce. Dokumentace SEA je proto v této části nepřezkoumatelná. Návrh řešení: Požaduji přepracování hodnocení vlivů akcelerační oblasti AOV47 – Bukovec na kulturní krajinu, historické dominanty a historické pohledové vazby. Současně požaduji doplnění regionálního vizuálního modelu, realistických panoramatických vizualizací, hodnocení zásahu do kulturního panoramatu, posouzení dálkové viditelnosti z kulturně významných lokalit, vyhodnocení zásahu do historických pohledových os, objektivní hodnocení změny historické siluety krajiny a transparentní posouzení přijatelnosti zásahu do kulturní krajiny regionu. Pokud nebude možné uvedené nedostatky objektivně a přezkoumatelně odstranit, požaduji vypuštění akcelerační oblasti AOV47 – Bukovec a souvisejícího územního opatření z návrhu Změny č. 2 Územního rozvojového plánu ČR. Zdroje: KRAJ VYSOČINA. Strategie ochrany krajinného rázu Kraje Vysočina (SOKR), oblast krajinného rázu CZ0610-OB015 Pacovsko, revize 2024. [online]. Dostupné z: https://www.kr-vysocina.cz/assets/File.ashx?id_org=450008&id_dokumenty=4125556. [cit. 17. 5. 2026]. PASQUALETTI, Martin J. Opposing Wind Energy Landscapes: A Search for Common Cause [online]. Annals of the Association of American Geographers, 2011. Dostupné z: https://www.tandfonline.com/doi/abs/10.1080/00045608.2011.568879. [cit. 17. 5. 2026]. FRANTÁL, Bohumil; KUNC, Josef. Wind turbines in tourism landscapes: Czech Experience [online]. Annals of Tourism Research, 2011. Dostupné z: https://www.sciencedirect.com/science/article/abs/pii/S0160738310001271. [cit. 17. 5. 2026]. HISTORIC ENGLAND. Commercial Renewable Energy Development and the Historic Environment. Historic England Advice Note 15 [online]. 2021. Dostupné z: https://historicengland.org.uk/images-books/publications/commercial-renewable-energy-development-historic-environment-advice-note-15/. [cit. 17. 5. 2026]. ČESKÁ REPUBLIKA. Zákon č. 114/1992 Sb., o ochraně přírody a krajiny [online]. Dostupné z: https://www.zakonyprolidi.cz/cs/1992-114. [cit. 17. 5. 2026].	

Poř.č.	Připomínkové místo	Číslo jednací	Článek	AO	Připomínka	Vyhodnocení
					RADA EVROPY. Evropská úmluva o krajině [online]. Florencie, 2000. Dostupné z: https://www.coe.int/en/web/landscape. [cit. 17. 5. 2026]. **6.6.8 Zásah do duchovní krajiny Mostkovy kapličky** **Dokumentace SEA nedostatečně hodnotí zásah navržené akcelerační oblasti AOV47 – Bukovec do duchovní krajiny Mostkovy kapličky, historických poutních vazeb, kulturní identity území a historického panoramatu krajiny.** Dokumentace současně nehodnotí duchovní a symbolický význam místa, neposuzuje historické poutní vazby, nehodnotí kulturní a komunitní význam lokality ani objektivně neposuzuje zásah do historického panoramatu směrem k Choustníku. Mostkova kaplička představuje významný historický a duchovní prvek kulturní krajiny s doloženou historickou kontinuitou sahající minimálně do roku 1765 jako nejstarší dochovaný objekt v obci Bořetín. Lokalita je spojena s historickou poutní cestou, s tradičním komunitním využíváním krajiny, s historickými pohledovými vazbami a s duchovní identitou území. Jedná se současně o významný krajinářský bod s dochovanými pohledovými vazbami směrem k Choustníku, k historickým horizontům a do otevřené kulturní krajiny širšího regionu. Navržené větrné elektrárny o výšce až 250 metrů však představují zcela nový dominantní technický prvek, který zásadně mění historické panorama, narušuje duchovní charakter místa, oslabuje historickou autenticitu krajiny a přerušuje historické pohledové vztahy. Dokumentace SEA však neobsahuje žádné realistické vizualizace z Mostkovy kapličky, neposuzuje zásah do duchovní krajiny, nehodnotí historické panorama ani objektivně neposuzuje kulturně-symbolický význam lokality. SEA současně vůbec nehodnotí kolektivní paměť místa, historickou kontinuitu poutní krajiny, tradiční kulturní význam území ani komunitní hodnotu historické krajiny. Významný je i samotný rozsah navrhovaného zásahu. V kombinaci AOV47, AOV48, AOV49 a AOV50 může v širším území vzniknout soustava přibližně 88 větrných elektráren vytvářejících souvislý pás technických dominant v krajině. Takový zásah zásadně mění historické panorama krajiny, vytváří nový technický horizont a oslabuje duchovní a kulturní charakter historického prostoru. Navržené větrné elektrárny jsou však s těmito zásadami v přímém rozporu. Evropská úmluva o krajině (2000) současně chápe krajinu jako významnou součást kulturní identity obyvatel, prostor kolektivní paměti a součást kvality života obyvatelstva. Dokumentace SEA však tyto hodnoty objektivně nehodnotí, metodicky nevysvětluje ani neprokazuje přijatelnost zásahu do historické duchovní krajiny. Historic England (2021) současně potvrzuje, že vysoké technické dominanty mohou zásadně narušit historické pohledové vazby, duchovní význam míst, kulturní panorama i historické vnímání krajiny. Výsledné hodnocení SEA je proto nepřezkoumatelné a neodpovídá skutečnému rozsahu zásahu do historické a duchovní krajiny Mostkovy kapličky. Takový postup je v rozporu se zákonem č. 114/1992 Sb., o ochraně přírody a krajiny, s § 12 ochrany krajinného rázu, s Evropskou úmluvou o krajině (2000), s principem ochrany kulturní a duchovní krajiny, s principem ochrany historických hodnot území, s principem prevence a s požadavkem objektivního a transparentního hodnocení vlivů koncepce. Dokumentace SEA je proto v této části nepřezkoumatelná. Návrh řešení: Požaduji přepracování hodnocení vlivů akcelerační oblasti AOV47 – Bukovec na duchovní krajinu Mostkovy kapličky, historické panorama a historické pohledové vazby. Současně požaduji doplnění realistických vizualizací z Mostkovy kapličky, hodnocení zásahu do historického panoramatu, posouzení narušení poutní krajiny, objektivní vyhodnocení kulturně-symbolického významu místa, hodnocení zásahu do kolektivní paměti a historické identity krajiny a transparentní posouzení přijatelnosti zásahu do duchovní krajiny regionu. Pokud nebude možné uvedené nedostatky objektivně a přezkoumatelně odstranit, požaduji vypuštění akcelerační oblasti AOV47 – Bukovec a souvisejícího územního opatření z návrhu Změny č. 2 Územního rozvojového plánu ČR. Zdroje: OBEC BOŘETÍN. Historické podklady k Mostkově kapličce a historické poutní krajině. 17.5.2026.	

Poř.č.	Připomínkové místo	Číslo jednací	Článek	AO	Připomínka	Vyhodnocení
					KRAJ VYSOČINA. Strategie ochrany krajinného rázu Kraje Vysočina (SOKR), oblast krajinného rázu CZ0610-OB015 Pacovsko, revize 2024. [online]. Dostupné z: https://www.kr-vysocina.cz/assets/File.ashx?id_org=450008&id_dokumenty=4125556. [cit. 17. 5. 2026]. HISTORIC ENGLAND. Commercial Renewable Energy Development and the Historic Environment. Historic England Advice Note 15 [online]. 2021. Dostupné z: https://historicengland.org.uk/images-books/publications/commercial-renewable-energy-development-historic-environment-advice-note-15/. [cit. 17. 5. 2026]. RADA EVROPY. Evropská úmluva o krajině [online]. Florencie, 2000. Dostupné z: https://www.coe.int/en/web/landscape. [cit. 17. 5. 2026]. ČESKÁ REPUBLIKA. Zákon č. 114/1992 Sb., o ochraně přírody a krajiny [online]. Dostupné z: https://www.zakonyprolidi.cz/cs/1992-114. [cit. 17. 5. 2026]. **6.6.9 Nedostatečné hodnocení archeologických a kulturně-historických lokalit** **Dokumentace SEA nedostatečně hodnotí dopady navržené akcelerační oblasti AOV47 – Bukovec na archeologické a kulturně-historické lokality, historickou kontinuitu osídlení a historickou krajinu širšího území.** Dokumentace současně neobsahuje systematické vyhodnocení archeologických lokalit, neposuzuje kulturně-historickou kontinuitu území, nehodnotí historickou krajinu ani objektivně neposuzuje zásah do území s doloženým historickým osídlením. **SEA přitom významné archeologické a kulturně-historické lokality prakticky nehodnotí, nebo je vůbec nezmiňuje. To je zvlášť významné v případě slovanského pohřebiště v Drunči, historických lokalit v okolí Mnichu, Hojovic a dalších historicky osídlených částí území.** Mohylové pohřebiště na k. ú. obce Drunče je možné lokalizovat na rozhraní lesa V koutech, Vaňurův les, Vaňurů les a přilehlého pole, asi 680 m severozápadně od okraje obce. Lokalita se nachází na ppč. 308/1–3, 315/2 a 43/1–2. Střed pohřebiště je možné určit souřadnicemi JTSK -718404, -1134709, nachází se v nadmořské výšce 584 m na okraji náhorní plošiny s mírným sklonem k jihu v pramenné pánvi Deštenského potoka, na lokalitě bylo v 2. polovině 20. století lokalizováno 14 mohyl silně snížených dřívější orbou. Jejich průměr se pohyboval v rozmezí 5–6 m s výškou, která nepřesahovala maximálně 0,4 m. Byly seskupeny do tří řad orientovaných ve směru východ – západ (souhrnně Beneš 1985; týž 1994). V letech 1974 a 1975 provedl a. Beneš výzkum dvou mohyl a lokalita byla zaměřena M. Šimanou. V dalších letech byly při povrchových sběrech objeveny menší keramické soubory v okolí mohylníku dokládající patrně další rozorané mohyly (popis výzkumu a povrchových sběrů Beneš 1974a; týž 1974b; týž 1975; týž 1977, 43; týž 1978b; týž 1978c; týž 1981; týž 1984, 27; týž 1985; týž 1994, 153–157; Hereit 1995). Dne 23. 4. 2011 byla provedena v místě výše zmiňovaného pohřebiště povrchová prospekce. Lokalita se nachází před jižním svahem rozsáhlého údolí otevřeného k západu směrem na obec Tučapy a k jihozápadu do povodí Deštenského potoka. Na přítomnost této jedné z nejvýznamnějších lokálních kulturních památek staršího slovanského osídlení v lokalitě upozorňuje tabule, umístěná na okraji lesa u přístupové cesty k mohylníku, která ohlašuje přítomnost mohylového pohřebiště – kulturní památky. Dokumentace SEA přitom sama potvrzuje význam kulturní krajiny, historických dominant a historických pohledových vazeb. Současně však neobsahuje objektivní hodnocení archeologických hodnot území ani jejich vazby na historickou krajinu. Z podkladů vyplývá existence významného slovanského pohřebiště v Drunči, které představuje doklad dlouhodobé historické kontinuity osídlení a významný archeologický prvek kulturní krajiny. Dokumentace SEA však nehodnotí význam archeologické krajiny, neposuzuje historickou kontinuitu prostoru, neobsahuje hodnocení kulturně-historických vazeb ani objektivně neposuzuje dopady industrializace krajiny na historické prostředí území. To je zvlášť významné vzhledem k rozsahu navrhovaného zásahu. SEA totiž připouští možnost výstavby až 33 větrných elektráren o výšce až 250 metrů, přičemž v kombinaci s AOV48–AOV50 může v širším území vzniknout soustava přibližně 88 větrných elektráren. Takový rozsah industrializace krajiny zásadně mění historický charakter území, oslabuje autenticitu historické krajiny, narušuje kulturně-historické vazby a mění prostorové vnímání historického osídlení v krajině.	

Poř.č.	Připomínkové místo	Číslo jednací	Článek	AO	Připomínka	Vyhodnocení
					Dokumentace SEA však neobsahuje analýzu archeologické krajiny, neposuzuje vztah archeologických lokalit k historickému panoramatu, nehodnotí kulturní kontinuitu území ani objektivně neposuzuje zásah do historické identity krajiny. Evropská úmluva o krajině (2000) současně chápe krajinu jako výsledek dlouhodobého působení přírodních a kulturních procesů, součást kulturní identity obyvatel a nositele historické paměti území. Dokumentace SEA však nehodnotí historickou vrstvu krajiny, neposuzuje archeologickou kontinuitu osídlení ani neprokazuje přijatelnost zásahu do historického prostředí regionu. Historic England (2021) současně upozorňuje, že vysoké technické dominanty mohou významně narušit historické panorama, kulturní kontext archeologických lokalit, historické pohledové vazby i čitelnost historické krajiny. Výsledné hodnocení SEA je proto nepřezkoumatelné a neodpovídá skutečnému rozsahu zásahu do archeologických a kulturně-historických hodnot území. Takový postup je v rozporu se zákonem č. 20/1987 Sb., o státní památkové péči, se zákonem č. 114/1992 Sb., o ochraně přírody a krajiny, s Evropskou úmluvou o krajině (2000), s principem ochrany kulturní krajiny, s principem ochrany historických hodnot území, s principem prevence a s požadavkem objektivního a transparentního hodnocení vlivů koncepce. Dokumentace SEA je proto v této části nepřezkoumatelná. **<u>Návrh řešení:</u>** Požaduji přepracování hodnocení vlivů akcelerační oblasti AOV47 – Bukovec na archeologické a kulturně-historické lokality a doplnění objektivního hodnocení historické krajiny širšího území. Současně požaduji doplnění analýzy archeologické krajiny, hodnocení historické kontinuity osídlení, posouzení zásahu do kulturně-historických vazeb, objektivní vyhodnocení dopadů na slovanské pohřebiště Drunče a další historické lokality, hodnocení zásahu do historického panoramatu krajiny a transparentní posouzení přijatelnosti industrializace území z hlediska ochrany historické krajiny. Pokud nebude možné uvedené nedostatky objektivně a přezkoumatelně odstranit, požaduji vypuštění akcelerační oblasti AOV47 – Bukovec a souvisejícího územního opatření z návrhu Změny č. 2 Územního rozvojového plánu ČR. Zdroje: KRAJ VYSOČINA. Strategie ochrany krajinného rázu Kraje Vysočina (SOKR), oblast krajinného rázu CZ0610-OB015 Pacovsko, revize 2024. [online]. Dostupné z: https://www.kr-vysocina.cz/assets/File.ashx?id_org=450008&id_dokumenty=4125556. [cit. 17. 5. 2026]. RADA EVROPY. Evropská úmluva o krajině [online]. Florencie, 2000. Dostupné z: https://www.coe.int/en/web/landscape. [cit. 17. 5. 2026]. HISTORIC ENGLAND. Commercial Renewable Energy Development and the Historic Environment. Historic England Advice Note 15 [online]. 2021. Dostupné z: https://historicengland.org.uk/images-books/publications/commercial-renewable-energy-development-historic-environment-advice-note-15/. [cit. 17. 5. 2026]. ČESKÁ REPUBLIKA. Zákon č. 20/1987 Sb., o státní památkové péči [online]. Dostupné z: https://www.zakonyprolidi.cz/cs/1987-20. [cit. 17. 5. 2026]. ČESKÁ REPUBLIKA. Zákon č. 114/1992 Sb., o ochraně přírody a krajiny [online]. Dostupné z: https://www.zakonyprolidi.cz/cs/1992-114. [cit. 17. 5. 2026]. **<u>6.6.10 Absence objektivního hodnocení vizuální dominance a viditelnosti</u>** Dokumentace SEA neobsahuje objektivní a přezkoumatelné hodnocení vizuální dominance navržených větrných elektráren, jejich dálkové viditelnosti a skutečných dopadů na krajinný ráz širšího území. **Dokumentace současně neobsahuje realistické fotomontáže, neobsahuje panoramatické vizualizace, neobsahuje objektivní simulace krajinných dopadů, neobsahuje regionální viewshed model pro výšku 250 metrů ani objektivně neposuzuje dálkovou dominanci navržených staveb.** SEA pracuje pouze s omezenými mapovými podklady, s malými měřítky map a bez realistického vizuálního modelování skutečných dopadů navrhované výstavby. Dokumentace současně neobsahuje vizualizace z klíčových pohledových bodů, simulace z kulturně významných lokalit, panoramatické pohledy z obcí ani objektivní posouzení vizuální dominance v regionálním měřítku. To je zvlášť významné vzhledem k rozsahu navrhovaného zásahu. SEA totiž připouští možnost výstavby až 33 větrných elektráren o výšce až 250 metrů, přičemž v kombinaci s dalšími akceleračními oblastmi může v širším území vzniknout soustava přibližně 88 větrných elektráren.	

Poř.č.	Připomínkové místo	Číslo jednací	Článek	AO	Připomínka	Vyhodnocení
					Takové stavby představují dominantní technické objekty viditelné na značné vzdálenosti a zásadně ovlivňují horizonty, siluety sídel, krajinné panorama, historické pohledové vazby i celkové vnímání krajinného prostoru. Dokumentace SEA však neobsahuje realistické simulace těchto dopadů, neposuzuje viditelnost z konkrétních obcí, nehodnotí dálkové pohledy ani objektivně neposuzuje vznik technické dominance nad kulturní krajinou. Významné je i to, že SEA pracuje pouze s omezenými mapovými podklady a neobsahuje použitelný regionální model viditelnosti pro stavby o výšce až 250 metrů. Bez takového modelu však nelze objektivně vyhodnotit rozsah vizuálního zásahu, krajinnou dominanci, dálkovou viditelnost ani skutečný rozsah kumulativních vizuálních dopadů. Dokumentace současně neumožňuje veřejnosti objektivně posoudit skutečný rozsah zásahu, dopady na panorama krajiny, změnu horizontů ani proměnu krajinného charakteru. To představuje závažný problém přezkoumatelnosti SEA. Strategie ochrany krajinného rázu Kraje Vysočina (SOKR, 2024) přitom výslovně chrání pohledově exponované prostory, harmonické měřítko krajiny, krajinné horizonty, kulturní dominanty a obraz sídel v krajině. Generel krajinného rázu Jihočeského kraje současně chrání charakteristické krajinné prostory jako reprezentativní segmenty jihočeské krajiny s nejvýraznějším krajinným rázem, včetně harmonického měřítka krajiny, krajinných horizontů, kulturních dominant, historických pohledových vazeb, výrazných scenérií a kulturní identity území. Dokument výslovně uvádí, že jde o *„nejhodnotnější části s nejvýraznějším krajinným rázem"* a o území představující *„symboly jihočeské krajiny"*. Dokumentace SEA však bez objektivního vizuálního modelování není schopna prokázat, že tyto hodnoty nebudou významně narušeny. Historic England (2021) současně doporučuje používání realistických vizualizací, panoramatických simulací, analýz dálkových pohledů a objektivního hodnocení dálkové viditelnosti u rozsáhlých větrných parků. Studie Guan et al. (2022) současně potvrzuje, že bez regionálního modelování viditelnosti nelze objektivně vyhodnotit kumulativní vizuální dopady soustav větrných elektráren. Studie Svensson et al. (2023) potvrzuje, že kvalitní vizuální modelování je zásadní podmínkou objektivního hodnocení dopadů větrných elektráren na krajinný ráz a veřejné posouzení přijatelnosti záměru. Dokumentace SEA však tyto požadavky nesplňuje, objektivní vizuální model neobsahuje a neumožňuje transparentní přezkoumání skutečných krajinných dopadů návrhu. Výsledné hodnocení vlivů na krajinný ráz je proto nepřezkoumatelné a metodicky nedostatečné. Takový postup je v rozporu se zákonem č. 100/2001 Sb., o posuzování vlivů na životní prostředí, se zákonem č. 114/1992 Sb., o ochraně přírody a krajiny, s § 12 ochrany krajinného rázu, s Evropskou úmluvou o krajině (2000), s principem prevence, s požadavkem přezkoumatelnosti SEA a s požadavkem objektivního a transparentního hodnocení vlivů koncepce. Dokumentace SEA je proto v této části nepřezkoumatelná. **<u>Návrh řešení:</u>** Požaduji přepracování hodnocení vizuálních dopadů akcelerační oblasti AOV47 – Bukovec a doplnění objektivního regionálního modelu viditelnosti navržených větrných elektráren. Současně požaduji doplnění realistických fotomontáží, panoramatických vizualizací, analýzy dálkových pohledů pro výšku 250 metrů, simulací z klíčových pohledových lokalit, hodnocení dálkové viditelnosti, objektivního posouzení vizuální dominance a transparentního vyhodnocení kumulativních vizuálních dopadů celé soustavy AOV47–AOV50. Pokud nebude možné uvedené nedostatky objektivně a přezkoumatelně odstranit, požaduji vypuštění akcelerační oblasti AOV47 – Bukovec a souvisejícího územního opatření z návrhu Změny č. 2 Územního rozvojového plánu ČR. Zdroje: KRAJ VYSOČINA. Strategie ochrany krajinného rázu Kraje Vysočina (SOKR), oblast krajinného rázu CZ0610-OB015 Pacovsko, revize 2024. [online]. Dostupné z: https://www.kr-vysocina.cz/assets/File.ashx?id_org=450008&id_dokumenty=4125556. [cit. 17. 5. 2026]. JIHOČESKÝ KRAJ. Generel krajinného rázu Jihočeského kraje. [online]. České Budějovice: Jihočeský kraj, 2009. Dostupné z: https://geoportal.kraj-jihocesky.gov.cz/portal/Media/Stary_portal/up_ostatni/generel_krajinneho_razu/jc_kraj_generel_krajinneho_razu_a4.pdf. [cit. 17. 5. 2026].	

Poř.č.	Připomínkové místo	Číslo jednací	Článek	AO	Připomínka	Vyhodnocení
					HISTORIC ENGLAND. Commercial Renewable Energy Development and the Historic Environment. Historic England Advice Note 15 [online]. 2021. Dostupné z: https://historicengland.org.uk/images-books/publications/commercial-renewable-energy-development-historic-environment-advice-note-15/. [cit. 17. 5. 2026]. SVENSSON, J. et al. Wind power distribution across subalpine, boreal, and temperate landscapes: challenges for sustainable planning [online]. Ecology and Society, 2023. Dostupné z: https://ecologyandsociety.org/vol28/iss4/art18/. [cit. 17. 5. 2026]. GUAN, J. et al. Landscape Visual Impact Evaluation for Onshore Wind Farm [online]. ISPRS International Journal of Geo-Information, 2022. Dostupné z: https://www.mdpi.com/2220-9964/11/12/594. [cit. 17. 5. 2026]. ČESKÁ REPUBLIKA. Zákon č. 100/2001 Sb., o posuzování vlivů na životní prostředí [online]. Dostupné z: https://www.zakonyprolidi.cz/cs/2001-100. [cit. 17. 5. 2026]. ČESKÁ REPUBLIKA. Zákon č. 114/1992 Sb., o ochraně přírody a krajiny [online]. Dostupné z: https://www.zakonyprolidi.cz/cs/1992-114. [cit. 17. 5. 2026]. RADA EVROPY. Evropská úmluva o krajině [online]. Florencie, 2000. Dostupné z: https://www.coe.int/en/web/landscape. [cit. 17. 5. 2026]. **6.6.11 Světelné znečištění a ztráta noční krajiny** **Dokumentace SEA nedostatečně hodnotí dopady navržené akcelerační oblasti AOV47 – Bukovec na noční krajinu, tmavou krajinu, noční panorama a kumulativní světelnou zátěž území. Dokumentace současně nehodnotí překážkové osvětlení větrných elektráren, neposuzuje blikající výstražná světla, nehodnotí noční dálkovou viditelnost soustavy větrných elektráren ani objektivně neposuzuje ztrátu tmavé krajiny a změnu nočního charakteru území.** To je zvlášť významné vzhledem k rozsahu navrhovaného zásahu. SEA totiž připouští možnost výstavby až 33 větrných elektráren o výšce až 250 metrů v rámci AOV47 – Bukovec, přičemž v kombinaci s AOV48–AOV50 může v širším území vzniknout soustava přibližně 88 větrných elektráren. Taková soustava větrných elektráren bude vyžadovat překážkové osvětlení, synchronizované blikající výstražné systémy a trvalé noční světelné značení. Výsledkem bude vznik nového technického nočního horizontu, výrazná proměna nočního panoramatu, narušení charakteru tmavé krajiny a významná kumulativní světelná zátěž v regionálním měřítku. Dokumentace SEA však neobsahuje model světelného znečištění, neposuzuje dálkovou viditelnost nočního osvětlení, nehodnotí kumulativní působení blikajících světel ani objektivně neposuzuje dopady na noční krajinný ráz. SEA současně nehodnotí vlivy na vnímání krajiny obyvateli, narušení nočního panoramatu, ztrátu přirozené tmavé krajiny ani dopady na rekreační a estetickou hodnotu území. Významný je i kumulativní charakter navrhovaného zásahu. V případě realizace celé soustavy AOV47–AOV50 může vzniknout rozsáhlý pás blikajících technických dominant, viditelný na velké vzdálenosti, který zásadně změní dosavadní noční charakter krajiny. Strategie ochrany krajinného rázu Kraje Vysočina (SOKR, 2024) přitom chrání: harmonické měřítko krajiny, krajinné scenérie, obraz sídel v krajině, pohledově exponované prostory a charakter krajinného panoramatu. Dokumentace SEA však noční podobu krajiny prakticky vůbec nehodnotí. Studie Falchi et al. (2016) současně potvrzuje, že rozsáhlé technické osvětlení významně přispívá ke kumulativnímu světelnému znečištění a ovlivňuje kvalitu nočního prostředí v regionálním měřítku. Studie Kyba et al. (2017) potvrzuje, že umělé noční osvětlení představuje významný zásah do krajinného prostředí a vede ke ztrátě přirozené tmavé krajiny i změně vnímání krajinného prostoru. Studie Svensson et al. (2023) dále potvrzuje, že blikající překážkové osvětlení vysokých větrných elektráren významně ovlivňuje vnímání noční krajiny a zesiluje vizuální dominanci větrných parků. Dokumentace SEA však tyto dopady objektivně nehodnotí, metodicky nevysvětluje ani neprokazuje jejich přijatelnost. Výsledné hodnocení vlivů na krajinný ráz je proto nepřezkoumatelné a neodpovídá skutečnému rozsahu zásahu do noční krajiny regionu. Takový postup je v rozporu se zákonem č. 114/1992 Sb., o ochraně přírody a krajiny, s § 12 ochrany krajinného rázu, s Evropskou úmluvou o krajině (2000), s principem ochrany krajinného rázu, s principem prevence a s požadavkem objektivního a transparentního hodnocení vlivů koncepce. Dokumentace SEA je proto v této části nepřezkoumatelná.	

					<u>Návrh řešení:</u> Požaduji přepracování hodnocení vlivů akcelerační oblasti AOV47 – Bukovec na noční krajinu a doplnění objektivního hodnocení světelného znečištění a kumulativní světelné zátěže širšího území. Současně požaduji doplnění modelu noční viditelnosti, hodnocení překážkového osvětlení, posouzení dálkové viditelnosti blikajících světel, objektivní vyhodnocení ztráty tmavé krajiny, hodnocení kumulativních světelných dopadů soustavy AOV47–AOV50 a transparentní posouzení přijatelnosti zásahu do noční krajiny regionu. Pokud nebude možné uvedené nedostatky objektivně a přezkoumatelně odstranit, požaduji vypuštění širším území vzniknout soustava přibližně 88 větrných elektráren. Takové stavby představují dominantní technické objekty viditelné na značné vzdálenosti a zásadně ovlivňují horizonty, siluety sídel, krajinné panorama, historické pohledové vazby i celkové vnímání krajinného prostoru. Dokumentace SEA však neobsahuje realistické simulace těchto dopadů, neposuzuje viditelnost z konkrétních obcí, nehodnotí dálkové pohledy ani objektivně neposuzuje vznik technické dominance nad kulturní krajinou. Významné je i to, že SEA pracuje pouze s omezenými mapovými podklady a neobsahuje použitelný regionální model viditelnosti pro stavby o výšce až 250 metrů. Bez takového modelu však nelze objektivně vyhodnotit rozsah vizuálního zásahu, krajinnou dominanci, dálkovou viditelnost ani skutečný rozsah kumulativních vizuálních dopadů. Dokumentace současně neumožňuje veřejnosti objektivně posoudit skutečný rozsah zásahu, dopady na panorama krajiny, změnu horizontů ani proměnu krajinného charakteru. To představuje závažný problém přezkoumatelnosti SEA. Strategie ochrany krajinného rázu Kraje Vysočina (SOKR, 2024) přitom výslovně chrání pohledově exponované prostory, harmonické měřítko krajiny, krajinné horizonty, kulturní dominanty a obraz sídel v krajině. Generel krajinného rázu Jihočeského kraje současně chrání charakteristické krajinné prostory jako reprezentativní segmenty jihočeské krajiny s nejvýraznějším krajinným rázem, včetně harmonického měřítka krajiny, krajinných horizontů, kulturních dominant, historických pohledových vazeb, výrazných scenérií a kulturní identity území. Dokument výslovně uvádí, že jde o *„nejhodnotnější části s nejvýraznějším krajinným rázem"* a o území představující *„symboly jihočeské krajiny"*. Dokumentace SEA však bez objektivního vizuálního modelování není schopna prokázat, že tyto hodnoty nebudou významně narušeny. Historic England (2021) současně doporučuje používání realistických vizualizací, panoramatických simulací, analýz dálkových pohledů a objektivního hodnocení dálkové viditelnosti u rozsáhlých větrných parků. Studie Guan et al. (2022) současně potvrzuje, že bez regionálního modelování viditelnosti nelze objektivně vyhodnotit kumulativní vizuální dopady soustav větrných elektráren. Studie Svensson et al. (2023) potvrzuje, že kvalitní vizuální modelování je zásadní podmínkou objektivního hodnocení dopadů větrných elektráren na krajinný ráz a veřejné posouzení přijatelnosti záměru. Dokumentace SEA však tyto požadavky nesplňuje, objektivní vizuální model neobsahuje a neumožňuje transparentní přezkoumání skutečných krajinných dopadů návrhu. Výsledné hodnocení vlivů na krajinný ráz je proto nepřezkoumatelné a metodicky nedostatečné. Takový postup je v rozporu se zákonem č. 100/2001 Sb., o posuzování vlivů na životní prostředí, se zákonem č. 114/1992 Sb., o ochraně přírody a krajiny, s § 12 ochrany krajinného rázu, s Evropskou úmluvou o krajině (2000), s principem prevence, s požadavkem přezkoumatelnosti SEA a s požadavkem objektivního a transparentního hodnocení vlivů koncepce. Dokumentace SEA je proto v této části nepřezkoumatelná. Návrh řešení: Požaduji přepracování hodnocení vizuálních dopadů akcelerační oblasti AOV47 – Bukovec a doplnění objektivního regionálního modelu viditelnosti navržených větrných elektráren. Současně požaduji doplnění realistických fotomontáží, panoramatických vizualizací, analýzy dálkových pohledů pro výšku 250 metrů, simulací z klíčových pohledových lokalit, hodnocení dálkové viditelnosti, objektivního posouzení vizuální dominance a transparentního vyhodnocení kumulativních vizuálních dopadů celé soustavy AOV47–AOV50. Pokud nebude možné uvedené nedostatky objektivně a přezkoumatelně odstranit, požaduji vypuštění akcelerační oblasti AOV47 – Bukovec a souvisejícího územního opatření z návrhu Změny č. 2 Územního rozvojového plánu ČR. Zdroje:	

Poř.č.	Připomínkové místo	Číslo jednací	Článek	AO	Připomínka	Vyhodnocení
					KRAJ VYSOČINA. Strategie ochrany krajinného rázu Kraje Vysočina (SOKR), oblast krajinného rázu CZ0610-OB015 Pacovsko, revize 2024. [online]. Dostupné z: https://www.kr-vysocina.cz/assets/File.ashx?id_org=450008&id_dokumenty=4125556. [cit. 17. 5. 2026]. JIHOČESKÝ KRAJ. Generel krajinného rázu Jihočeského kraje. [online]. České Budějovice: Jihočeský kraj, 2009. Dostupné z: https://geoportal.kraj-jhocesky.gov.cz/portal/Media/Stary_portal/up_ostatni/generel_krajinneho_razu/jc_kraj_generel_krajinneho_razu_a4.pdf. [cit. 17. 5. 2026]. HISTORIC ENGLAND. Commercial Renewable Energy Development and the Historic Environment. Historic England Advice Note 15 [online]. 2021. Dostupné z: https://historicengland.org.uk/images-books/publications/commercial-renewable-energy-development-historic-environment-advice-note-15/. [cit. 17. 5. 2026]. SVENSSON, J. et al. Wind power distribution across subalpine, boreal, and temperate landscapes: challenges for sustainable planning [online]. Ecology and Society, 2023. Dostupné z: https://ecologyandsociety.org/vol28/iss4/art18/. [cit. 17. 5. 2026]. GUAN, J. et al. Landscape Visual Impact Evaluation for Onshore Wind Farm [online]. ISPRS International Journal of Geo-Information, 2022. Dostupné z: https://www.mdpi.com/2220-9964/11/12/594. [cit. 17. 5. 2026]. ČESKÁ REPUBLIKA. Zákon č. 100/2001 Sb., o posuzování vlivů na životní prostředí [online]. Dostupné z: https://www.zakonyprolidi.cz/cs/2001-100. [cit. 17. 5. 2026]. ČESKÁ REPUBLIKA. Zákon č. 114/1992 Sb., o ochraně přírody a krajiny [online]. Dostupné z: https://www.zakonyprolidi.cz/cs/1992-114. [cit. 17. 5. 2026]. RADA EVROPY. Evropská úmluva o krajině [online]. Florencie, 2000. Dostupné z: https://www.coe.int/en/web/landscape. [cit. 17. 5. 2026]. **6.6.11 Světelné znečištění a ztráta noční krajiny** **Dokumentace SEA nedostatečně hodnotí dopady navržené akcelerační oblasti AOV47 – Bukovec na noční krajinu, tmavou krajinu, noční panorama a kumulativní světelnou zátěž území.** **Dokumentace současně nehodnotí překážkové osvětlení větrných elektráren, neposuzuje blikající výstražná světla, nehodnotí noční dálkovou viditelnost soustavy větrných elektráren ani objektivně neposuzuje ztrátu tmavé krajiny a změnu nočního charakteru území.** To je zvlášť významné vzhledem k rozsahu navrhovaného zásahu. SEA totiž připouští možnost výstavby až 33 větrných elektráren o výšce až 250 metrů v rámci AOV47 – Bukovec, přičemž v kombinaci s AOV48–AOV50 může v širším území vzniknout soustava přibližně 88 větrných elektráren. Taková soustava větrných elektráren bude vyžadovat překážkové osvětlení, synchronizované blikající výstražné systémy a trvalé noční světelné značení. Výsledkem bude vznik nového technického nočního horizontu, výrazná proměna nočního panoramatu, narušení charakteru tmavé krajiny a významná kumulativní světelná zátěž v regionálním měřítku. Dokumentace SEA však neobsahuje model světelného znečištění, neposuzuje dálkovou viditelnost nočního osvětlení, nehodnotí kumulativní působení blikajících světel ani objektivně neposuzuje dopady na noční krajinný ráz. SEA současně nehodnotí vlivy na vnímání krajiny obyvateli, narušení nočního panoramatu, ztrátu přirozené tmavé krajiny ani dopady na rekreační a estetickou hodnotu území. Významný je i kumulativní charakter navrhovaného zásahu. V případě realizace celé soustavy AOV47–AOV50 může vzniknout rozsáhlý pás blikajících technických dominant, viditelný na velké vzdálenosti, který zásadně změní dosavadní noční charakter krajiny. Strategie ochrany krajinného rázu Kraje Vysočina (SOKR, 2024) přitom chrání: harmonické měřítko krajiny, krajinné scenérie, obraz sídel v krajině, pohledově exponované prostory a charakter krajinného panoramatu. Dokumentace SEA však noční podobu krajiny prakticky vůbec nehodnotí. Studie Falchi et al. (2016) současně potvrzuje, že rozsáhlé technické osvětlení významně přispívá ke kumulativnímu světelnému znečištění a ovlivňuje kvalitu nočního prostředí v regionálním měřítku. Studie Kyba et al. (2017) potvrzuje, že umělé noční osvětlení představuje významný zásah do krajinného prostředí a vede ke ztrátě přirozené tmavé krajiny i změně vnímání krajinného prostoru. Studie Svensson et al. (2023) dále potvrzuje, že blikající překážkové osvětlení vysokých větrných elektráren významně ovlivňuje vnímání noční krajiny a zesiluje vizuální dominanci větrných parků.	

Poř.č.	Připomínkové místo	Číslo jednací	Článek	AO	Připomínka	Vyhodnocení
					Dokumentace SEA však tyto dopady objektivně nehodnotí, metodicky nevysvětluje ani neprokazuje jejich přijatelnost. Výsledné hodnocení vlivů na krajinný ráz je proto nepřezkoumatelné a neodpovídá skutečnému rozsahu zásahu do noční krajiny regionu. Takový postup je v rozporu se zákonem č. 114/1992 Sb., o ochraně přírody a krajiny, s § 12 ochrany krajinného rázu, s Evropskou úmluvou o krajině (2000), s principem ochrany krajinného rázu, s principem prevence a s požadavkem objektivního a transparentního hodnocení vlivů koncepce. Dokumentace SEA je proto v této části nepřezkoumatelná. Návrh řešení: Požaduji přepracování hodnocení vlivů akcelerační oblasti AOV47 – Bukovec na noční krajinu a doplnění objektivního hodnocení světelného znečištění a kumulativní světelné zátěže širšího území. Současně požaduji doplnění modelu noční viditelnosti, hodnocení překážkového osvětlení, posouzení dálkové viditelnosti blikajících světel, objektivní vyhodnocení ztráty tmavé krajiny, hodnocení kumulativních světelných dopadů soustavy AOV47–AOV50 a transparentní posouzení přijatelnosti zásahu do noční krajiny regionu. Pokud nebude možné uvedené nedostatky objektivně a přezkoumatelně odstranit, požaduji vypuštění akcelerační oblasti AOV47 – Bukovec a souvisejícího územního opatření z návrhu Změny č. 2 Územního rozvojového plánu ČR. Zdroje: KRAJ VYSOČINA. Strategie ochrany krajinného rázu Kraje Vysočina (SOKR), oblast krajinného rázu CZ0610-OB015 Pacovsko, revize 2024. [online]. Dostupné z: https://www.kr-vysocina.cz/assets/File.ashx?id_org=450008&id_dokumenty=4125556. [cit. 17. 5. 2026]. FALCHI, Fabio et al. The new world atlas of artificial night sky brightness [online]. Science Advances, 2016. Dostupné z: https://www.science.org/doi/10.1126/sciadv.1600377. [cit. 17. 5. 2026]. KYBA, Christopher C. M. et al. Artificially lit surface of Earth at night increasing in radiance and extent [online]. Science Advances, 2017. Dostupné z: https://www.science.org/doi/10.1126/sciadv.1701528. [cit. 17. 5. 2026]. SVENSSON, J. et al. Wind power distribution across subalpine, boreal, and temperate landscapes: challenges for sustainable planning [online]. Ecology and Society, 2023. Dostupné z: https://ecologyandsociety.org/vol28/iss4/art18/. [cit. 17. 5. 2026]. ČESKÁ REPUBLIKA. Zákon č. 114/1992 Sb., o ochraně přírody a krajiny [online]. Dostupné z: https://www.zakonyprolidi.cz/cs/1992-114. [cit. 17. 5. 2026]. RADA EVROPY. Evropská úmluva o krajině [online]. Florencie, 2000. Dostupné z: https://www.coe.int/en/web/landscape. [cit. 17. 5. 2026]. **6.6.12 Zásah do rekreační a estetické funkce krajiny** **Dokumentace SEA nedostatečně hodnotí dopady navržené akcelerační oblasti AOV47 – Bukovec na rekreační a estetickou funkci krajiny, turistický potenciál území a venkovský charakter krajiny. Dokumentace současně nehodnotí dopady na rekreační využívání území, neposuzuje změnu estetické hodnoty krajiny, nehodnotí atraktivitu venkovské krajiny ani objektivně neposuzuje dopady industrializace krajiny na rekreační potenciál regionu.** Dotčené území přitom představuje krajinu s vysokou estetickou hodnotou, s dochovaným venkovským charakterem, s významnými pohledovými horizonty, s kulturně-historickými dominantami a s rekreačním a turistickým využitím. Jedná se o krajinu využívanou pro pěší turistiku, cykloturistiku, rekreační pobyty, individuální rekreaci a venkovský cestovní ruch. Dokumentace SEA však neobsahuje objektivní hodnocení rekreační funkce krajiny, neposuzuje změnu vnímání krajiny návštěvníky, nehodnotí dopady na estetickou kvalitu území ani objektivně neposuzuje změnu atraktivity krajiny po industrializaci prostoru větrnými elektrárnami. To je zvlášť významné vzhledem k rozsahu navrhovaného zásahu. SEA totiž připouští možnost výstavby až 33 větrných elektráren o výšce až 250 metrů v rámci AOV47 – Bukovec, přičemž v kombinaci s AOV48–AOV50 může v širším území vzniknout soustava přibližně 88 větrných elektráren. Takový rozsah výstavby zásadně mění charakter krajiny, vytváří nový technický horizont, oslabuje estetickou hodnotu území a proměňuje venkovskou kulturní krajinu v technicky dominovaný prostor. Dokumentace SEA však nehodnotí ztrátu venkovského charakteru krajiny, neposuzuje dopady na turistickou atraktivitu regionu, nehodnotí zásah do rekreační krajiny ani objektivně neposuzuje dlouhodobé dopady na estetické vnímání prostoru.	

Poř.č.	Připomínkové místo	Číslo jednací	Článek	AO	Připomínka	Vyhodnocení
					Strategie ochrany krajinného rázu Kraje Vysočina (SOKR, 2024) přitom chrání harmonické měřítko krajiny, krajinné scenérie, obraz sídel v krajině, pohledově exponované prostory a estetické hodnoty krajiny. Obdobně Generel krajinného rázu Jihočeského kraje chrání charakteristické krajinné prostory jako reprezentativní segmenty jihočeské krajiny s nejvýraznějším krajinným rázem, výraznými scenériemi, kulturními dominantami, historickými pohledovými vazbami a kulturní identitou představující symboly jihočeské krajiny. Dokumentace SEA však rekreační a estetickou funkci krajiny objektivně nehodnotí. Studie Frantál a Kunc (2011) potvrzuje, že rozsáhlé koncentrace větrných elektráren mohou významně narušit rekreační a estetickou hodnotu krajiny, zejména v územích s dochovaným venkovským charakterem a vysokou krajinářskou hodnotou. Studie Pasqualetti (2011) dále upozorňuje, že industrializace kulturní krajiny větrnými parky významně mění estetické vnímání prostoru a může vést ke ztrátě identity tradiční venkovské krajiny. Studie Westlund a Wilhelmsson (2021) současně potvrzuje, že dominantní technické struktury v krajině mohou negativně ovlivňovat subjektivní vnímání kvality prostředí, atraktivitu rekreačního území i způsob, jakým návštěvníci krajinu vnímají. Dokumentace SEA však tyto dopady objektivně nehodnotí, metodicky nevysvětluje ani neprokazuje jejich přijatelnost. Výsledné hodnocení vlivů na krajinný ráz je proto nepřezkoumatelné a neodpovídá skutečnému rozsahu zásahu do rekreační a estetické funkce krajiny. Takový postup je v rozporu se zákonem č. 114/1992 Sb., o ochraně přírody a krajiny, s § 12 ochrany krajinného rázu, s Evropskou úmluvou o krajině (2000), s principem ochrany kulturní krajiny, s principem prevence, s cíli územního plánování podle stavebního zákona a s požadavkem objektivního a transparentního hodnocení vlivů koncepce. Dokumentace SEA je proto v této části nepřezkoumatelná. **<u>Návrh řešení:</u>** Požaduji přepracování hodnocení vlivů akcelerační oblasti AOV47 – Bukovec na rekreační a estetickou funkci krajiny a doplnění objektivního hodnocení dopadů na turistický a rekreační potenciál území. Současně požaduji objektivní vyhodnocení změny estetické hodnoty krajiny, posouzení dopadů na venkovský charakter území, hodnocení zásahu do rekreační krajiny, posouzení vlivů na turistickou atraktivitu regionu, objektivní vyhodnocení změny vnímání krajiny návštěvníky a transparentní posouzení přijatelnosti industrializace krajiny z hlediska rekreačního využití území. Pokud nebude možné uvedené nedostatky objektivně a přezkoumatelně odstranit, požaduji vypuštění akcelerační oblasti AOV47 – Bukovec a souvisejícího územního opatření z návrhu Změny č. 2 Územního rozvojového plánu ČR. Zdroje: KRAJ VYSOČINA. Strategie ochrany krajinného rázu Kraje Vysočina (SOKR), oblast krajinného rázu CZ0610-OB015 Pacovsko, revize 2024. [online]. Dostupné z: https://www.kr-vysocina.cz/assets/File.ashx?id_org=450008&id_dokumenty=4125556. [cit. 17. 5. 2026]. JIHOČESKÝ KRAJ. Generel krajinného rázu Jihočeského kraje. [online]. České Budějovice: Jihočeský kraj, 2009. Dostupné z: https://geoportal.kraj-jihocesky.gov.cz/portal/Media/Stary_portal/up_ostatni/generel_krajinneho_razu/jc_kraj_generel_krajinneho_razu_a4.pdf. [cit. 17. 5. 2026]. FRANTÁL, Bohumil; KUNC, Josef. Wind turbines in tourism landscapes: Czech Experience [online]. Annals of Tourism Research, 2011. Dostupné z: https://www.sciencedirect.com/science/article/abs/pii/S0160738310001271. [cit. 17. 5. 2026]. PASQUALETTI, Martin J. Opposing Wind Energy Landscapes: A Search for Common Cause [online]. Annals of the Association of American Geographers, 2011. Dostupné z: https://www.tandfonline.com/doi/abs/10.1080/00045608.2011.568879. [cit. 17. 5. 2026]. WESTLUND, Hans; WILHELMSSON, Mats. The Socio-Economic Cost of Wind Turbines: A Swedish Case Study [online]. Sustainability, 2021. Dostupné z: https://www.mdpi.com/2071-1050/13/12/6892. [cit. 17. 5. 2026]. ČESKÁ REPUBLIKA. Zákon č. 114/1992 Sb., o ochraně přírody a krajiny [online]. Dostupné z: https://www.zakonyprolidi.cz/cs/1992-114. [cit. 17. 5. 2026]. RADA EVROPY. Evropská úmluva o krajině [online]. Florencie, 2000. Dostupné z: https://www.coe.int/en/web/landscape. [cit. 17. 5. 2026].	

					6.6.13 Absence transparentní metodiky hodnocení krajinného rázu **Dokumentace SEA neobsahuje transparentní, objektivní a přezkoumatelnou metodiku hodnocení vlivů navržené akcelerační oblasti AOV47 – Bukovec na krajinný ráz.** **Dokumentace současně neobsahuje jasná kritéria hodnocení, neuvádí limity přijatelnosti zásahů, nevysvětluje způsob bodového hodnocení ani objektivně nezdůvodňuje výsledné hodnocení vlivů jako pouze „mírně negativních".** Není zřejmé, zda hodnocení krajinného rázu vychází z podrobného terénního hodnocení a místních charakteristik území, nebo převážně z obecného mapového vyhodnocení. Při existenci významných nejistot v hodnocení krajinných dopadů nelze automaticky vycházet z předpokladu jejich nevýznamnosti. Navržené podmínky neumožňují ověřit, jak bude skutečně dosaženo ochrany krajinného rázu. To představuje závažnou metodickou, právní i procesní vadu dokumentace SEA. SEA sama přitom popisuje významné zásahy do krajinných horizontů, vznik nových výškových dominant, narušení historických pohledových vazeb, oslabení kulturních dominant, zásahy do krajinných scenérií, změnu charakteru krajiny i kumulativní působení rozsáhlé soustavy větrných elektráren. Současně připouští významné dálkové vizuální působení, zásahy do kulturní krajiny, i vznik nových dominant v území. Přesto dokumentace bez objektivního odborného vysvětlení uzavírá, že vliv na krajinný ráz bude pouze: *„mírně negativní"*. SEA však nevysvětluje metodiku tohoto závěru, neuvádí kritéria hodnocení, neobsahuje prahové hodnoty přijatelnosti ani objektivně neprokazuje, proč jsou tak rozsáhlé zásahy hodnoceny pouze jako *„mírně negativní"*. To je zvlášť významné vzhledem k rozsahu navrhovaného zásahu. SEA totiž připouští možnost výstavby až 33 větrných elektráren o výšce až 250 metrů, přičemž v kombinaci s AOV48–AOV50 může v širším území vzniknout soustava přibližně 88 větrných elektráren. Dokumentace SEA přitom neobsahuje objektivní regionální vizuální model, nehodnotí regionální krajinnou Strategie ochrany krajinného rázu Kraje Vysočina (SOKR, 2024) přitom chrání harmonické měřítko krajiny, krajinné scenérie, obraz sídel v krajině, pohledově exponované prostory a estetické hodnoty krajiny. Obdobně Generel krajinného rázu Jihočeského kraje chrání charakteristické krajinné prostory jako reprezentativní segmenty jihočeské krajiny s nejvýraznějším krajinným rázem, výraznými scenériemi, kulturními dominantami, historickými pohledovými vazbami a kulturní identitou představující symboly jihočeské krajiny. Dokumentace SEA však rekreační a estetickou funkci krajiny objektivně nehodnotí. Studie Frantál a Kunc (2011) potvrzuje, že rozsáhlé koncentrace větrných elektráren mohou významně narušit rekreační a estetickou hodnotu krajiny, zejména v územích s dochovaným venkovským charakterem a vysokou krajinářskou hodnotou. Studie Pasqualetti (2011) dále upozorňuje, že industrializace kulturní krajiny větrnými parky významně mění estetické vnímání prostoru a může vést ke ztrátě identity tradiční venkovské krajiny. Studie Westlund a Wilhelmsson (2021) současně potvrzuje, že dominantní technické struktury v krajině mohou negativně ovlivňovat subjektivní vnímání kvality prostředí, atraktivitu rekreačního území i způsob, jakým návštěvníci krajinu vnímají. Dokumentace SEA však tyto dopady objektivně nehodnotí, metodicky nevysvětluje ani neprokazuje jejich přijatelnost. Výsledné hodnocení vlivů na krajinný ráz je proto nepřezkoumatelné a neodpovídá skutečnému rozsahu zásahu do rekreační a estetické funkce krajiny. Takový postup je v rozporu se zákonem č. 114/1992 Sb., o ochraně přírody a krajiny, s § 12 ochrany krajinného rázu, s Evropskou úmluvou o krajině (2000), s principem ochrany kulturní krajiny, s principem prevence, s cíli územního plánování podle stavebního zákona a s požadavkem objektivního a transparentního hodnocení vlivů koncepce. Dokumentace SEA je proto v této části nepřezkoumatelná. Návrh řešení: Požaduji přepracování hodnocení vlivů akcelerační oblasti AOV47 – Bukovec na rekreační a estetickou funkci krajiny a doplnění objektivního hodnocení dopadů na turistický a rekreační potenciál území. Současně požaduji objektivní vyhodnocení změny estetické hodnoty krajiny, posouzení dopadů na venkovský charakter území, hodnocení zásahu do rekreační krajiny, posouzení vlivů na turistickou atraktivitu regionu, objektivní vyhodnocení změny vnímání krajiny návštěvníky a transparentní posouzení přijatelnosti industrializace krajiny z hlediska rekreačního využití území. Pokud nebude možné uvedené nedostatky objektivně a přezkoumatelně odstranit, požaduji vypuštění akcelerační oblasti AOV47 – Bukovec a souvisejícího územního opatření z návrhu Změny č. 2 Územního rozvojového plánu ČR.	

Poř.č.	Připomínkové místo	Číslo jednací	Článek	AO	Připomínka	Vyhodnocení
					Zdroje: KRAJ VYSOČINA. Strategie ochrany krajinného rázu Kraje Vysočina (SOKR), oblast krajinného rázu CZ0610-OB015 Pacovsko, revize 2024. [online]. Dostupné z: https://www.kr-vysocina.cz/assets/File.ashx?id_org=450008&id_dokumenty=4125556. [cit. 17. 5. 2026]. JIHOČESKÝ KRAJ. Generel krajinného rázu Jihočeského kraje. [online]. České Budějovice: Jihočeský kraj, 2009. Dostupné z: https://geoportal.kraj-jhocesky.gov.cz/portal/Media/Stary_portal/up_ostatni/generel_krajinneho_razu/jc_kraj_generel_krajinneho_razu_a4.pdf. [cit. 17. 5. 2026]. FRANTÁL, Bohumil; KUNC, Josef. Wind turbines in tourism landscapes: Czech Experience [online]. Annals of Tourism Research, 2011. Dostupné z: https://www.sciencedirect.com/science/article/abs/pii/S0160738310001271. [cit. 17. 5. 2026]. PASQUALETTI, Martin J. Opposing Wind Energy Landscapes: A Search for Common Cause [online]. Annals of the Association of American Geographers, 2011. Dostupné z: https://www.tandfonline.com/doi/abs/10.1080/00045608.2011.568879. [cit. 17. 5. 2026]. WESTLUND, Hans; WILHELMSSON, Mats. The Socio-Economic Cost of Wind Turbines: A Swedish Case Study [online]. Sustainability, 2021. Dostupné z: https://www.mdpi.com/2071-1050/13/12/6892. [cit. 17. 5. 2026]. ČESKÁ REPUBLIKA. Zákon č. 114/1992 Sb., o ochraně přírody a krajiny [online]. Dostupné z: https://www.zakonyprolidi.cz/cs/1992-114. [cit. 17. 5. 2026]. RADA EVROPY. Evropská úmluva o krajině [online]. Florencie, 2000. Dostupné z: https://www.coe.int/en/web/landscape. [cit. 17. 5. 2026]. **6.6.13 Absence transparentní metodiky hodnocení krajinného rázu** **Dokumentace SEA neobsahuje transparentní, objektivní a přezkoumatelnou metodiku hodnocení vlivů navržené akcelerační oblasti AOV47 – Bukovec na krajinný ráz.** **Dokumentace současně neobsahuje jasná kritéria hodnocení, neuvádí limity přijatelnosti zásahů, nevysvětluje způsob bodového hodnocení ani objektivně nezdůvodňuje výsledné hodnocení vlivů jako pouze „mírně negativních".** Není zřejmé, zda hodnocení krajinného rázu vychází z podrobného terénního hodnocení a místních charakteristik území, nebo převážně z obecného mapového vyhodnocení. Při existenci významných nejistot v hodnocení krajinných dopadů nelze automaticky vycházet z předpokladu jejich nevýznamnosti. Navržené podmínky neumožňují ověřit, jak bude skutečně dosaženo ochrany krajinného rázu. To představuje závažnou metodickou, právní i procesní vadu dokumentace SEA. SEA sama přitom popisuje významné zásahy do krajinných horizontů, vznik nových výškových dominant, narušení historických pohledových vazeb, oslabení kulturních dominant, zásahy do krajinných scenérií, změnu charakteru krajiny i kumulativní působení rozsáhlé soustavy větrných elektráren. Současně připouští významné dálkové vizuální působení, zásahy do kulturní krajiny, i vznik nových dominant v území. Přesto dokumentace bez objektivního odborného vysvětlení uzavírá, že vliv na krajinný ráz bude pouze: *„mírně negativní"*. SEA však nevysvětluje metodiku tohoto závěru, neuvádí kritéria hodnocení, neobsahuje prahové hodnoty přijatelnosti ani objektivně neprokazuje, proč jsou tak rozsáhlé zásahy hodnoceny pouze jako *„mírně negativní"*. To je zvlášť významné vzhledem k rozsahu navrhovaného zásahu. SEA totiž připouští možnost výstavby až 33 větrných elektráren o výšce až 250 metrů, přičemž v kombinaci s AOV48–AOV50 může v širším území vzniknout soustava přibližně 88 větrných elektráren. Dokumentace SEA přitom neobsahuje objektivní regionální vizuální model, nehodnotí regionální krajinnou saturaci, neposuzuje synergické vizuální efekty, neobsahuje realistické vizualizace ani nehodnotí přijatelnost industrializace krajiny v regionálním měřítku. Výsledné bodové hodnocení je proto netransparentní, metodicky nevysvětlené a nepřezkoumatelné. Strategie ochrany krajinného rázu Kraje Vysočina (SOKR, 2024) přitom pracuje s konkrétními principy ochrany krajiny, s ochranou harmonického měřítka, s ochranou horizontů, s ochranou kulturních dominant a s ochranou pohledově exponovaných prostorů. Dokumentace SEA však nevysvětluje vztah svého hodnocení k těmto principům, neuvádí metodiku vyhodnocení souladu ani objektivně neposuzuje míru zásahu do chráněných hodnot krajiny. Krajský úřad Jihočeského kraje (2026) současně výslovně upozorňuje, že odborné krajinné podklady: *„nebyly v rámci stanovení podmínek a zmírňujících opatření pro AOV47 Bukovec nijak zohledněny."*	

Poř.č.	Připomínkové místo	Číslo jednací	Článek	AO	Připomínka	Vyhodnocení
					Dokumentace SEA tak nepracuje transparentně s krajskými podklady, nevysvětluje metodiku hodnocení ani neumožňuje objektivní přezkoumání závěrů. Metodická doporučení SEA (2015) přitom požadují transparentnost hodnocení, objektivní zdůvodnění závěrů, přezkoumatelnost výsledků a jasné odůvodnění významnosti vlivů. Dokumentace SEA však tyto požadavky nesplňuje. Studie Pasqualetti (2011) a Guan et al. (2022) současně potvrzují, že hodnocení krajinných dopadů větrných elektráren musí zahrnovat regionální měřítko, kumulativní vizuální dopady, změnu identity krajiny a objektivní hodnocení dominance technických struktur v krajině. Dokumentace SEA však neobsahuje objektivní metodické vyhodnocení těchto faktorů, nevysvětluje použitou metodiku ani neprokazuje přezkoumatelnost výsledného hodnocení. Výsledné hodnocení vlivů na krajinný ráz je proto nepřezkoumatelné, metodicky nedostatečné a v rozporu se skutkovými zjištěními uvedenými v samotné dokumentaci. Takový postup je v rozporu se zákonem č. 100/2001 Sb., o posuzování vlivů na životní prostředí, se zákonem č. 114/1992 Sb., o ochraně přírody a krajiny, s požadavkem přezkoumatelnosti správních podkladů, s principem prevence, s Evropskou úmluvou o krajině (2000), s metodickými požadavky SEA a s požadavkem objektivního a transparentního hodnocení vlivů koncepce. Dokumentace SEA je proto v této části nepřezkoumatelná. **<u>Návrh řešení:</u>** Požaduji přepracování metodiky hodnocení vlivů akcelerační oblasti AOV47 – Bukovec na krajinný ráz a doplnění transparentního a objektivního metodického odůvodnění výsledného hodnocení. Současně požaduji jasné vymezení hodnoticích kritérií, stanovení limitů přijatelnosti zásahů, objektivní vysvětlení bodového hodnocení, doplnění regionálního vizuálního modelu, objektivní vyhodnocení kumulativních dopadů, transparentní posouzení souladu s krajskými krajinnými podklady a přezkoumatelné zdůvodnění závěrů SEA. Pokud nebude možné uvedené nedostatky objektivně a přezkoumatelně odstranit, požaduji vypuštění akcelerační oblasti AOV47 – Bukovec a souvisejícího územního opatření z návrhu Změny č. 2 Územního rozvojového plánu ČR. Zdroje: KRAJ VYSOČINA. Strategie ochrany krajinného rázu Kraje Vysočina (SOKR), oblast krajinného rázu CZ0610-OB015 Pacovsko, revize 2024. [online]. Dostupné z: https://www.kr-vysocina.cz/assets/File.ashx?id_org=450008&id_dokumenty=4125556. [cit. 17. 5. 2026]. KRAJSKÝ ÚŘAD JIHOČESKÝ KRAJ. Nesouhlasné stanovisko k územnímu opatření o podmínkách a zmírňujících opatřeních podle zákona o urychlení využívání obnovitelných zdrojů energie pro akcelerační oblast AOV47 Bukovec. Č.j. KUJCK 63817/2026, 14. 5. 2026. MINISTERSTVO ŽIVOTNÍHO PROSTŘEDÍ ČR. Metodická doporučení pro vyhodnocení vlivů politik územního rozvoje a územně plánovací dokumentace na životní prostředí (SEA) [online]. Věstník MŽP, ročník XV, únor 2015, částka 2. Dostupné z: https://portal.cenia.cz/eiasea/dokumenty/sea_metodicka_doporuceni. [cit. 17. 5. 2026]. PASQUALETTI, Martin J. Opposing Wind Energy Landscapes: A Search for Common Cause [online]. Annals of the Association of American Geographers, 2011. Dostupné z: https://www.tandfonline.com/doi/abs/10.1080/00045608.2011.568879. [cit. 17. 5. 2026]. GUAN, J. et al. Landscape Visual Impact Evaluation for Onshore Wind Farm [online]. ISPRS International Journal of Geo-Information, 2022. Dostupné z: https://www.mdpi.com/2220-9964/11/12/594. [cit. 17. 5. 2026]. ČESKÁ REPUBLIKA. Zákon č. 100/2001 Sb., o posuzování vlivů na životní prostředí [online]. Dostupné z: https://www.zakonyprolidi.cz/cs/2001-100. [cit. 17. 5. 2026]. ČESKÁ REPUBLIKA. Zákon č. 114/1992 Sb., o ochraně přírody a krajiny [online]. Dostupné z: https://www.zakonyprolidi.cz/cs/1992-114. [cit. 17. 5. 2026]. RADA EVROPY. Evropská úmluva o krajině [online]. Florencie, 2000. Dostupné z: https://www.coe.int/en/web/landscape. [cit. 17. 5. 2026]. **6.7 Bezpečnost, letectví, obrana státu a integrovaný záchranný systém** **<u>6.7.1 Nedostatečné posouzení vlivů na radarové systémy a bezpečnost leteckého provozu</u>** **Dokumentace SEA neobsahuje odpovídající vyhodnocení dopadů akcelerační oblasti AOV47 – Bukovec na radarové systémy civilního a vojenského letectví ani na bezpečnost leteckého**	

Poř.č.	Připomínkové místo	Číslo jednací	Článek	AO	Připomínka	Vyhodnocení
					provozu. Návrh je proto v rozporu s principem prevence a požadavkem komplexního vyhodnocení bezpečnostních rizik strategické infrastruktury. **Dokumentace současně neobsahuje radarové modelování, analýzu radarového clutteru, vyhodnocení Dopplerových efektů, analýzu radarových stínů ani regionální kumulativní hodnocení vlivů více větrných parků na radarovou infrastrukturu.** Studie Lemmon et al. (2008) potvrzuje, že rotující lopatky větrných elektráren mohou vytvářet falešné radarové cíle, Dopplerovské interference a rušivé radarové odrazy, které mohou maskovat skutečná letadla a snižovat schopnost radarové detekce. Studie MIT Lincoln Laboratory (2015) dále potvrzuje vznik radarových stínů a ztrátu sledování nízko letících objektů v oblastech s koncentrací větrných elektráren. Studie IEA Wind Task 34 (2023) potvrzuje, že radarové interference představují významné bezpečnostní riziko pro civilní letectví i systémy protivzdušné obrany. Ministerstvo obrany současně potvrzuje, že v části katastrálního území Bořetín a jeho okolí se nachází vzdušný prostor LKTSA27 Humpolec, zřízený Úřadem pro civilní letectví opatřením obecné povahy č. j. 0900-16-701, sp. zn. ODO/3-2016-ASM-OOP-1 ze dne 18. února 2016. Tento prostor byl uplatněn jako vymezené území Ministerstva obrany v rámci sledovaného jevu ÚAP 102a. Ministerstvo obrany současně uvádí, že vzdušný prostor je určen pro létání vojenských letadel v malých výškách, výškové omezení činí 300 ft (91 m) až 1000 ft (304 m), výškové limity staveb nelze předem závazně stanovit a každá plánovaná výstavba musí být posuzována individuálně. Dokumentace SEA však tyto skutečnosti objektivně nevyhodnocuje a neobsahuje bezpečnostní model vlivů větrných elektráren o výšce až 250 metrů na letecký provoz ani na vojenskou radarovou infrastrukturu. Takový postup je v rozporu se zákonem č. 49/1997 Sb., o civilním letectví, se zákonem č. 222/1999 Sb., o zajišťování obrany České republiky, s principem prevence bezpečnostních rizik a s požadavkem objektivního vyhodnocení bezpečnostních dopadů koncepce. Dokumentace SEA a územního opatření neřeší dopady § 41 odst. 1 písm c) zákona č. 49/1997 Sb. o civilním letectví. *(1) K povolení staveb a zařízení mimo ochranná pásma je nutný souhlas Úřadu a Ministerstva obrany, jestliže jde o* *a) stavby nebo zařízení vysoké 75 m a více nad terénem,* *b) stavby nebo zařízení vysoké 30 m a více na přirozených nebo umělých vyvýšeninách, které vyčnívají 75 m a výše nad okolní krajinu,* *c) zařízení, která mohou ohrozit bezpečnost letového provozu nebo rušit funkci leteckých palubních přístrojů a leteckých zabezpečovacích zařízení, zejména zařízení průmyslových závodů, vedení vysokého napětí a velmi vysokého napětí, energetická zařízení, větrné elektrárny a vysílací stanice.* Dokumentace SEA je proto v této části nepřezkoumatelná. Návrh řešení: Požaduji doplnění odpovídajícího radarového modelování, vyhodnocení Dopplerových efektů, radarových stínů a falešných radarových cílů, posouzení kumulativních vlivů více větrných parků na radarovou infrastrukturu a doplnění bezpečnostního hodnocení vlivů na civilní i vojenské letectví včetně nízkých letů. Současně požaduji doplnění objektivního vyhodnocení vlivů na vzdušný prostor LKTSA27 Humpolec, sledované jevy ÚAP 102a a ÚAP 119 a na vojenské nízké lety v daném území. Pokud nebude možné uvedené nedostatky objektivně a přezkoumatelně odstranit, požaduji vypuštění akcelerační oblasti AOV47 – Bukovec a souvisejícího územního opatření z návrhu Změny č. 2 Územního rozvojového plánu ČR. Zdroje: LEMMON, J. J. et al. Assessment of the Effects of Wind Turbines on Air Traffic Control Radars [online]. NTIA, 2008. Dostupné z: https://its.ntia.gov/publications/download/TR-08-454.pdf. [cit. 17. 5. 2026]. MIT LINCOLN LABORATORY. Wind Turbine Interference Mitigation Study [online]. 2015. Dostupné z: https://www.ll.mit.edu/r-d/projects/wind-turbine-interference-mitigation-study. [cit. 17. 5. 2026]. IEA WIND TASK 34. Mitigation of Wind Turbine Impacts on Radar [online]. 2023. Dostupné z: https://iea-wind.org/wp-content/uploads/2023/10/83_Mitigation-of-WT-impacts-on-radar.pdf. [cit. 17. 5. 2026]. MINISTERSTVO OBRANY ČR. Stanovisko k vzdušnému prostoru LKTSA27 Humpolec a sledovaným jevům ÚAP 102a a ÚAP 119. Poskytnutí informací podle § 14 odst. 5 písm. d) zákona č. 106/1999 Sb., o svobodném přístupu k informacím, ve znění pozdějších předpisů. Čj. MO 430621/2026-8694. Praha, 29.4.2026.	

					6.7.2 Nedostatečné posouzení dopadů na obranu státu a vojenské zájmy **Dokumentace SEA nedostatečně hodnotí dopady navržené akcelerační oblasti AOV47 – Bukovec na obranu státu a vojenské zájmy České republiky.** **Ministerstvo obrany potvrzuje, že v katastrálním území Bořetín a jeho okolí jsou zřízena omezující opatření z hlediska výškových limitů staveb k zajišťování obranyschopnosti státu. Jedná se konkrétně o omezující vzdušný prostor LKTSA27 Humpolec, který je určen a rezervován pro létání vojenských letadel v malých výškách v rozsahu 300 ft (91 m) až 1000 ft (304 m).** **Popsaný stav území je tedy v rozporu s § 4 odst. 1 ZOZE.** Ministerstvo obrany současně uvádí, že výškové limity staveb nelze předem závazně stanovit, každá plánovaná stavba musí být posuzována individuálně a ve vymezeném území Ministerstvo obrany posuzuje mimo jiné i větrné elektrárny. Dokumentace SEA však neobsahuje odpovídající hodnocení dopadů na vojenské radarové systémy, neposuzuje omezení vojenských letových aktivit, nehodnotí kumulativní koncentraci vysokých technických překážek ani neobsahuje scénářové bezpečnostní hodnocení krizových situací. **Současně dokumentace vůbec neřeší skutečnost, že pásmo nízkého přeletu TSA 27 se nachází v bezprostřední blízkosti území a v katastrálním území Chválkov u Kamenice nad Lipou a Drunče je dokonce v přímém dotyku s navrhovanou akcelerační oblastí. Dokumentace SEA ani dokumentace územního opatření tento bezpečnostní konflikt objektivně neřeší, hrozí potencionálně havárie. Prostor je vymezen od země.**  *Obr.: výřez letecké mapy vzdušných prostorů TSA se zónami LKTA, LKKDSI, LKSO a okolím Kamenice nad Lipou a Nové Včelnice, s legendou "TSA – Temporary Segregated Airspace – Dočasně vyhrazený vzdušný prostor"* Takový postup je v rozporu se zákonem č. 222/1999 Sb., o zajišťování obrany České republiky, se zákonem č. 49/1997 Sb., o civilním letectví, s principem prevence bezpečnostních rizik a s požadavkem objektivního vyhodnocení dopadů na obranné zájmy státu. Dokumentace SEA je proto v této části nepřezkoumatelná. Návrh řešení: Požaduji doplnění odpovídajícího vyhodnocení dopadů na vojenské radarové systémy, vojenské nízké lety, obranné zájmy státu a bezpečnostní infrastrukturu a doplnění scénářového hodnocení bezpečnostních rizik. Současně požaduji doplnění objektivního vyhodnocení střetu akcelerační oblasti s vzdušným prostorem LKTSA27 Humpolec, se sledovanými jevy ÚAP 102a a ÚAP 119 a s pásmem nízkého přeletu v okolí katastrálního území Chválkov u Kamenice nad Lipou. Pokud nebude možné uvedené nedostatky objektivně a přezkoumatelně odstranit, požaduji vypuštění akcelerační oblasti AOV47 – Bukovec a souvisejícího územního opatření z návrhu Změny č. 2 Územního rozvojového plánu ČR. Zdroje: MINISTERSTVO OBRANY ČR. Stanovisko k vzdušnému prostoru LKTSA27 Humpolec a sledovaným jevům ÚAP 102a a ÚAP 119. Poskytnutí informací podle § 14 odst. 5 písm. d) zákona č. 106/1999 Sb., o svobodném přístupu k informacím, ve znění pozdějších předpisů. Čj. MO 430621/2026-8694. Praha, 29.4.2026. ČESKÁ REPUBLIKA. Zákon č. 222/1999 Sb., o zajišťování obrany České republiky [online]. Dostupné z: https://www.zakonyprolidi.cz/cs/1999-222. [cit. 17. 5. 2026]. ČESKÁ REPUBLIKA. Zákon č. 49/1997 Sb., o civilním letectví [online]. Dostupné z: https://www.zakonyprolidi.cz/cs/1997-49. [cit. 17. 5. 2026]. **6.7.3 Nedostatečné vyhodnocení rizik pro integrovaný záchranný systém**	

Poř.č.	Připomínkové místo	Číslo jednací	Článek	AO	Připomínka	Vyhodnocení
					Dokumentace SEA neobsahuje adekvátní vyhodnocení dopadů navržené akcelerační oblasti AOV47 – Bukovec na fungování integrovaného záchranného systému (IZS), letecké záchranné služby ani zásahovou činnost složek požární ochrany. **Dokumentace současně nehodnotí dostupnost území při mimořádných událostech, neposuzuje komplikace zásahů hasičských a záchranných jednotek, neobsahuje scénáře havarijních stavů ani nevyhodnocuje kumulativní bezpečnostní rizika související s koncentrací vysokých technických staveb v lesní krajině.** Z podkladů přitom vyplývá, že více než 51 % území akcelerační oblasti tvoří souvislé lesní pozemky, území je přístupné převážně úzkými komunikacemi a v kombinaci s akceleračními oblastmi AOV48, AOV49 a AOV50 může vzniknout souvislý pás až 88 věží v krajině. Taková koncentrace překážek může významně komplikovat nízké lety vrtulníků, zásahy letecké záchranné služby, hašení lesních požárů ze vzduchu, evakuační operace i krizové zásahy při mimořádných událostech. Dokumentace současně vůbec neřeší turbulence a wake vortex efekty v okolí větrných elektráren, omezení manévrování vrtulníků, kumulativní vliv více větrných parků na bezpečnost leteckých zásahů ani komplikace zásahů v podmínkách zhoršené viditelnosti, silného větru nebo požárů. Odborné podklady EASA (2023) a IEA Wind potvrzují, že větrné elektrárny mohou významně komplikovat nízké lety vrtulníků a zásahy IZS, zejména v lesních a horských oblastech. Studie EASA (2023) potvrzuje, že největší rizika vznikají při nízkých letech podle pravidel VFR, zejména u vrtulníků záchranné služby, policie, armády a hasičských jednotek. **Zvukové záření (infrazvuk) a proudění větru o lopatek turbín ohrožuje bezpečnost vzdušného prostoru a letecké trasy civilního i vojenského letectva do výšky cca 100 m na úroveň úvratě instalované větrné turbíny.** Studie Štrbac et al. (2021) dále potvrzuje, že turbulence vznikající v závětří rotorů mohou významně ovlivňovat stabilitu vrtulníků a komplikovat pilotáž během servisních, záchranných nebo krizových operací. Hasičský záchranný sbor ČR (2025) současně v odpovědi podle zákona č. 106/1999 Sb. výslovně potvrzuje, že pro větrné elektrárny v České republice dosud neexistuje samostatná metodika zásahů. Současně uvádí, že u požárů větrných elektráren se postupuje převážně defenzivně, přímý zásah v gondole nebo na rotoru se běžně neprovádí a standardní výškovou techniku nelze u zařízení výšky až 250 m použít. Tyto skutečnosti potvrzují mimořádnou složitost zásahů a omezené možnosti ochrany území při haváriích nebo požárech větrných elektráren. Dokumentace SEA však regionální bezpečnostní model fungování IZS neobsahuje a neprokazuje, že zásahové možnosti záchranných složek zůstanou zachovány i po realizaci navržené akcelerační oblasti. Takový postup je v rozporu se zákonem č. 239/2000 Sb., o integrovaném záchranném systému, s principem prevence bezpečnostních rizik, s principem ochrany obyvatelstva a s požadavkem objektivního vyhodnocení krizové připravenosti území. Dokumentace SEA je proto v této části nepřezkoumatelná. **<u>Návrh řešení:</u>** Požaduji doplnění použitelného vyhodnocení dopadů na fungování integrovaného záchranného systému, letecké záchranné služby a zásahové činnosti HZS, doplnění scénářů mimořádných událostí a krizových zásahů a zpracování regionální bezpečnostní analýzy vlivu soustavy větrných elektráren na zásahové možnosti složek IZS. Současně požaduji doplnění analýzy dostupnosti území, vyhodnocení nízkých letů vrtulníků, hodnocení kumulativních vlivů až 88 věží v širším území a objektivního posouzení zásahových možností při požárech, záchranných akcích a extrémních meteorologických situacích. Pokud nebude možné uvedené nedostatky objektivně a přezkoumatelně odstranit, požaduji vypuštění akcelerační oblasti AOV47 – Bukovec a souvisejícího územního opatření z návrhu Změny č. 2 Územního rozvojového plánu ČR. Zdroje: EUROPEAN UNION AVIATION SAFETY AGENCY (EASA). Rotorcraft Operations and Obstacle Environment Safety Guidance [online]. Dostupné z: https://www.easa.europa.eu. [cit. 17. 5. 2026]. IEA WIND. Recommended Practices for Wind Turbine Safety and Emergency Response [online]. Dostupné z: https://iea-wind.org. [cit. 17. 5. 2026]. EASA. Safety impact of wind turbines in the vicinity of aerodromes and air routes [online]. 2023. Dostupné z: https://www.easa.europa.eu/en/document-library/general-publications/safety-impact-wind-turbines-vicinity-aerodromes-and-air. [cit. 17. 5. 2026].	

Poř.č.	Připomínkové místo	Číslo jednací	Článek	AO	Připomínka	Vyhodnocení
					ŠTRBAC, A. et al. Analysis of rotorcraft wind turbine wake encounters using piloted simulation [online]. 2021. Dostupné z: https://elib.dlr.de/141290/1/Strbac%20-%202021_Strbac_analysis_of_rotorcraft_wind_turbine_wake_encounters_using_piloted_simulation.pdf. [cit. 17. 5. 2026]. MINISTERSTVO VNITRA – GENERÁLNÍ ŘEDITELSTVÍ HASIČSKÉHO ZÁCHRANNÉHO SBORU ČR. Sdělení k žádosti o informace podle zákona č. 106/1999 Sb. Č. j. MV-180394-4/PO-OVL-2025. Praha, 28. 11. 2025. ČESKÁ REPUBLIKA. Zákon č. 239/2000 Sb., o integrovaném záchranném systému [online]. Dostupné z: https://www.zakonyprolidi.cz/cs/2000-239. [cit. 17. 5. 2026]. **6.7.4 Absence hodnocení havarijních scénářů a krizové připravenosti** **Dokumentace SEA neobsahuje komplexní vyhodnocení havarijních scénářů ani krizové připravenosti území v souvislosti s navrženou akcelerační oblastí AOV47 – Bukovec.** **Dokumentace současně nehodnotí scénáře technologických havárií větrných elektráren, neposuzuje rizika požárů zařízení, neobsahuje hodnocení extrémních meteorologických situací ani nevyhodnocuje kumulativní bezpečnostní rizika při souběhu více mimořádných událostí.** Ministerstvo obrany současně potvrzuje, že v části katastrálního území Bořetín a jeho okolí se nachází vzdušný prostor LKTSA27 Humpolec, zřízený Úřadem pro civilní letectví opatřením obecné povahy č.j. 0900-16-701, sp. zn. ODO/3-2016-ASM-OOP-1 ze dne 18. února 2016. Tento prostor byl uplatněn jako vymezené území Ministerstva obrany v rámci sledovaného jevu ÚAP 102a. Ministerstvo obrany současně uvádí, že vzdušný prostor je určen pro létání vojenských letadel v malých výškách, výškové omezení činí 300 ft (91 m) až 1000 ft (304 m), výškové limity staveb nelze předem závazně stanovit a každá plánovaná výstavba musí být posuzována individuálně. Dokumentace SEA však tyto skutečnosti objektivně nevyhodnocuje a neobsahuje bezpečnostní model vlivů větrných elektráren o výšce až 250 metrů na letecký provoz ani na vojenskou radarovou infrastrukturu. Takový postup je v rozporu se zákonem č. 49/1997 Sb., o civilním letectví, se zákonem č. 222/1999 Sb., o zajišťování obrany České republiky, s principem prevence bezpečnostních rizik a s požadavkem objektivního vyhodnocení bezpečnostních dopadů koncepce. Dokumentace SEA a územního opatření neřeší dopady § 41 odst. 1 písm c) zákona č. 49/1997 Sb. o civilním letectví. *(1) K povolení staveb a zařízení mimo ochranná pásma je nutný souhlas Úřadu a Ministerstva obrany, jestliže jde o* *a) stavby nebo zařízení vysoké 75 m a více nad terénem,* *b) stavby nebo zařízení vysoké 30 m a více na přirozených nebo umělých vyvýšeninách, které vyčnívají 75 m a výše nad okolní krajinu,* *c) zařízení, která mohou ohrozit bezpečnost letového provozu nebo rušit funkci leteckých palubních přístrojů a leteckých zabezpečovacích zařízení, zejména zařízení průmyslových závodů, vedení vysokého napětí a velmi vysokého napětí, energetická zařízení, větrné elektrárny a vysílací stanice.* Dokumentace SEA je proto v této části nepřezkoumatelná. Návrh řešení: Požaduji doplnění odpovídajícího radarového modelování, vyhodnocení Dopplerových efektů, radarových stínů a falešných radarových cílů, posouzení kumulativních vlivů více větrných parků na radarovou infrastrukturu a doplnění bezpečnostního hodnocení vlivů na civilní i vojenské letectví včetně nízkých letů. Současně požaduji doplnění objektivního vyhodnocení vlivů na vzdušný prostor LKTSA27 Humpolec, sledované jevy ÚAP 102a a ÚAP 119 a na vojenské nízké lety v daném území. Pokud nebude možné uvedené nedostatky objektivně a přezkoumatelně odstranit, požaduji vypuštění akcelerační oblasti AOV47 – Bukovec a souvisejícího územního opatření z návrhu Změny č. 2 Územního rozvojového plánu ČR. Zdroje: LEMMON, J. J. et al. Assessment of the Effects of Wind Turbines on Air Traffic Control Radars [online]. NTIA, 2008. Dostupné z: https://its.ntia.gov/publications/download/TR-08-454.pdf. [cit. 17. 5. 2026]. MIT LINCOLN LABORATORY. Wind Turbine Interference Mitigation Study [online]. 2015. Dostupné z: https://www.ll.mit.edu/r-d/projects/wind-turbine-interference-mitigation-study. [cit. 17. 5. 2026]. IEA WIND TASK 34. Mitigation of Wind Turbine Impacts on Radar [online]. 2023. Dostupné z: https://iea-wind.org/wp-content/uploads/2023/10/83_Mitigation-of-WT-impacts-on-radar.pdf. [cit. 17. 5. 2026].	

Poř.č.	Připomínkové místo	Číslo jednací	Článek	AO	Připomínka	Vyhodnocení
					MINISTERSTVO OBRANY ČR. Stanovisko k vzdušnému prostoru LKTSA27 Humpolec a sledovaným jevům ÚAP 102a a ÚAP 119. Poskytnutí informací podle § 14 odst. 5 písm. d) zákona č. 106/1999 Sb., o svobodném přístupu k informacím, ve znění pozdějších předpisů. Čj. MO 430621/2026-8694. Praha, 29.4.2026. **6.7.2 Nedostatečné posouzení dopadů na obranu státu a vojenské zájmy** **Dokumentace SEA nedostatečně hodnotí dopady navržené akcelerační oblasti AOV47 – Bukovec na obranu státu a vojenské zájmy České republiky.** **Ministerstvo obrany potvrzuje, že v katastrálním území Bořetín a jeho okolí jsou zřízena omezující opatření z hlediska výškových limitů staveb k zajišťování obranyschopnosti státu. Jedná se konkrétně o omezující vzdušný prostor LKTSA27 Humpolec, který je určen a rezervován pro létání vojenských letadel v malých výškách v rozsahu 300 ft (91 m) až 1000 ft (304 m).** **Popsaný stav území je tedy v rozporu s § 4 odst. 1 ZOZE.** Ministerstvo obrany současně uvádí, že výškové limity staveb nelze předem závazně stanovit, každá plánovaná stavba musí být posuzována individuálně a ve vymezeném území Ministerstvo obrany posuzuje mimo jiné i větrné elektrárny. Dokumentace SEA však neobsahuje odpovídající hodnocení dopadů na vojenské radarové systémy, neposuzuje omezení vojenských letových aktivit, nehodnotí kumulativní koncentraci vysokých technických překážek ani neobsahuje scénářové bezpečnostní hodnocení krizových situací. **Současně dokumentace vůbec neřeší skutečnost, že pásmo nízkého přeletu TSA 27 se nachází v bezprostřední blízkosti území a v katastrálním území Chválkov u Kamenice nad Lipou a Drunče je dokonce v přímém dotyku s navrhovanou akcelerační oblastí. Dokumentace SEA ani dokumentace územního opatření tento bezpečnostní konflikt objektivně neřeší, hrozí potencionálně havárie. Prostor je vymezen od země.**  *Obr.: Výřez letecké mapy vzdušného prostoru s vyznačením prostorů LKTA, LKKDSL, LKSO, LKNVCE a TSA 27 v okolí obcí Černovice, Pelhřimov, Kamenice nad Lipou, Nová Včelnice; vedle mapy legenda: "TSA – Temporary Segregated Airspace – Dočasně vyhrazený vzdušný prostor. Lety je možné provádět v době, kdy prostor není aktivován, v době aktivace není přílet možný."* Takový postup je v rozporu se zákonem č. 222/1999 Sb., o zajišťování obrany České republiky, se zákonem č. 49/1997 Sb., o civilním letectví, s principem prevence bezpečnostních rizik a s požadavkem objektivního vyhodnocení dopadů na obranné zájmy státu. Dokumentace SEA je proto v této části nepřezkoumatelná. Návrh řešení: Požaduji doplnění odpovídajícího vyhodnocení dopadů na vojenské radarové systémy, vojenské nízké lety, obranné zájmy státu a bezpečnostní infrastrukturu a doplnění scénářového hodnocení bezpečnostních rizik. Současně požaduji doplnění objektivního vyhodnocení střetu akcelerační oblasti s vzdušným prostorem LKTSA27 Humpolec, se sledovanými jevy ÚAP 102a a ÚAP 119 a s pásmem nízkého přeletu v okolí katastrálního území Chválkov u Kamenice nad Lipou. Pokud nebude možné uvedené nedostatky objektivně a přezkoumatelně odstranit, požaduji vypuštění akcelerační oblasti AOV47 – Bukovec a souvisejícího územního opatření z návrhu Změny č. 2 Územního rozvojového plánu ČR. Zdroje: MINISTERSTVO OBRANY ČR. Stanovisko k vzdušnému prostoru LKTSA27 Humpolec a sledovaným jevům ÚAP 102a a ÚAP 119. Poskytnutí informací podle § 14 odst. 5 písm. d) zákona č. 106/1999 Sb., o svobodném přístupu k informacím, ve znění pozdějších předpisů. Čj. MO 430621/2026-8694. Praha, 29.4.2026. ČESKÁ REPUBLIKA. Zákon č. 222/1999 Sb., o zajišťování obrany České republiky [online]. Dostupné z: https://www.zakonyprolidi.cz/cs/1999-222. [cit. 17. 5. 2026].	

Poř.č.	Připomínkové místo	Číslo jednací	Článek	AO	Připomínka	Vyhodnocení
					ČESKÁ REPUBLIKA. Zákon č. 49/1997 Sb., o civilním letectví [online]. Dostupné z: https://www.zakonyprolidi.cz/cs/1997-49. [cit. 17. 5. 2026]. **6.7.3 Nedostatečné vyhodnocení rizik pro integrovaný záchranný systém** Dokumentace SEA neobsahuje adekvátní vyhodnocení dopadů navržené akcelerační oblasti AOV47 – Bukovec na fungování integrovaného záchranného systému (IZS), letecké záchranné služby ani zásahovou činnost složek požární ochrany. **Dokumentace současně nehodnotí dostupnost území při mimořádných událostech, neposuzuje komplikace zásahů hasičských a záchranných jednotek, neobsahuje scénáře havarijních stavů ani nevyhodnocuje kumulativní bezpečnostní rizika související s koncentrací vysokých technických staveb v lesní krajině.** Z podkladů přitom vyplývá, že více než 51 % území akcelerační oblasti tvoří souvislé lesní pozemky, území je přístupné převážně úzkými komunikacemi a v kombinaci s akceleračními oblastmi AOV48, AOV49 a AOV50 může vzniknout souvislý pás až 88 věží v krajině. Taková koncentrace překážek může významně komplikovat nízké lety vrtulníků, zásahy letecké záchranné služby, hašení lesních požárů ze vzduchu, evakuační operace i krizové zásahy při mimořádných událostech. Dokumentace současně vůbec neřeší turbulence a wake vortex efekty v okolí větrných elektráren, omezení manévrování vrtulníků, kumulativní vliv více větrných parků na bezpečnost leteckých zásahů ani komplikace zásahů v podmínkách zhoršené viditelnosti, silného větru nebo požárů. Odborné podklady EASA (2023) a IEA Wind potvrzují, že větrné elektrárny mohou významně komplikovat nízké lety vrtulníků a zásahy IZS, zejména v lesních a horských oblastech. Studie EASA (2023) potvrzuje, že největší rizika vznikají při nízkých letech podle pravidel VFR, zejména u vrtulníků záchranné služby, policie, armády a hasičských jednotek. **Zvukové záření (infrazvuk) a proudění větru o lopatek turbín ohrožuje bezpečnost vzdušného prostoru a letecké trasy civilního i vojenského letectva do výšky cca 100 m na úroveň úvratě instalované větrné turbíny.** Studie Štrbac et al. (2021) dále potvrzuje, že turbulence vznikající v závětří rotorů mohou významně ovlivňovat stabilitu vrtulníků a komplikovat pilotáž během servisních, záchranných nebo krizových operací. Hasičský záchranný sbor ČR (2025) současně v odpovědi podle zákona č. 106/1999 Sb. výslovně potvrzuje, že pro větrné elektrárny v České republice dosud neexistuje samostatná metodika zásahů. Současně uvádí, že u požárů větrných elektráren se postupuje převážně defenzivně, přímý zásah v gondole nebo na rotoru se běžně neprovádí a standardní výškovou techniku nelze u zařízení výšky až 250 m použít. Tyto skutečnosti potvrzují mimořádnou složitost zásahů a omezené možnosti ochrany území při haváriích nebo požárech větrných elektráren. Dokumentace SEA však regionální bezpečnostní model fungování IZS neobsahuje a neprokazuje, že zásahové možnosti záchranných složek zůstanou zachovány i po realizaci navržené akcelerační oblasti. Takový postup je v rozporu se zákonem č. 239/2000 Sb., o integrovaném záchranném systému, s principem prevence bezpečnostních rizik, s principem ochrany obyvatelstva a s požadavkem objektivního vyhodnocení krizové připravenosti území. Dokumentace SEA je proto v této části nepřezkoumatelná. Návrh řešení: Požaduji doplnění použitelného vyhodnocení dopadů na fungování integrovaného záchranného systému, letecké záchranné služby a zásahové činnosti HZS, doplnění scénářů mimořádných událostí a krizových zásahů a zpracování regionální bezpečnostní analýzy vlivu soustavy větrných elektráren na zásahové možnosti složek IZS. Současně požaduji doplnění analýzy dostupnosti území, vyhodnocení nízkých letů vrtulníků, hodnocení kumulativních vlivů až 88 věží v širším území a objektivního posouzení zásahových možností při požárech, záchranných akcích a extrémních meteorologických situacích. Pokud nebude možné uvedené nedostatky objektivně a přezkoumatelně odstranit, požaduji vypuštění akcelerační oblasti AOV47 – Bukovec a souvisejícího územního opatření z návrhu Změny č. 2 Územního rozvojového plánu ČR. Zdroje: EUROPEAN UNION AVIATION SAFETY AGENCY (EASA). Rotorcraft Operations and Obstacle Environment Safety Guidance [online]. Dostupné z: https://www.easa.europa.eu. [cit. 17. 5. 2026]. IEA WIND. Recommended Practices for Wind Turbine Safety and Emergency Response [online]. Dostupné z: https://iea-wind.org. [cit. 17. 5. 2026].	

Poř.č.	Připomínkové místo	Číslo jednací	Článek	AO	Připomínka	Vyhodnocení
					EASA. Safety impact of wind turbines in the vicinity of aerodromes and air routes [online]. 2023. Dostupné z: https://www.easa.europa.eu/en/document-library/general-publications/safety-impact-wind-turbines-vicinity-aerodromes-and-air. [cit. 17. 5. 2026]. ŠTRBAC, A. et al. Analysis of rotorcraft wind turbine wake encounters using piloted simulation [online]. 2021. Dostupné z: https://elib.dlr.de/141290/1/Strbac%20-%202021_Strbac_analysis_of_rotorcraft_wind_turbine_wake_encounters_using_piloted_simulation.pdf. [cit. 17. 5. 2026]. MINISTERSTVO VNITRA – GENERÁLNÍ ŘEDITELSTVÍ HASIČSKÉHO ZÁCHRANNÉHO SBORU ČR. Sdělení k žádosti o informace podle zákona č. 106/1999 Sb. Č. j. MV-180394-4/PO-OVL-2025. Praha, 28. 11. 2025. ČESKÁ REPUBLIKA. Zákon č. 239/2000 Sb., o integrovaném záchranném systému [online]. Dostupné z: https://www.zakonyprolidi.cz/cs/2000-239. [cit. 17. 5. 2026]. **6.7.4 Absence hodnocení havarijních scénářů a krizové připravenosti** **Dokumentace SEA neobsahuje komplexní vyhodnocení havarijních scénářů ani krizové připravenosti území v souvislosti s navrženou akcelerační oblastí AOV47 – Bukovec.** **Dokumentace současně nehodnotí scénáře technologických havárií větrných elektráren, neposuzuje rizika požárů zařízení, neobsahuje hodnocení extrémních meteorologických situací ani nevyhodnocuje kumulativní bezpečnostní rizika při souběhu více mimořádných událostí.** SEA přitom předpokládá možnost výstavby rozsáhlé soustavy větrných elektráren o výšce až 250 metrů v lesním a klimaticky exponovaném území. Z podkladů současně vyplývá, že v širším okolí může vzniknout soustava až 88 vysokých technických objektů v krajině. Dokumentace však vůbec neřeší krizové scénáře souběžných požárů, extrémní větrné situace, námrazu a odhazování ledových fragmentů, technologická selhání rotorů, kolapsy věží, výpadky přístupových komunikací ani možnosti evakuace a koordinace zásahů v rozsáhlém lesním území. Studie You et al. (2023) potvrzuje, že gondoly větrných elektráren obsahují značné množství hořlavých materiálů — hydraulické oleje, maziva, kabeláž a kompozitní materiály lopatek — a že požáry turbín bývají často prakticky nehasitelné. Studie Palacios et al. (2025) dále potvrzuje, že skutečný počet požárních incidentů může být podhodnocen a že s rostoucí velikostí turbín roste i rozsah potenciálních škod. **Hasičský záchranný sbor (2025) současně potvrzuje, že provoz větrných elektráren je podle § 4 odst. 2 písm. j) zákona o požární ochraně činností se zvýšeným požárním nebezpečím. Dokumentace SEA však tuto skutečnost nereflektuje v odpovídajícím rozsahu krizového a havarijního modelování.** Dokumentace SEA však neobsahuje regionální krizový model mimořádných událostí ani objektivní vyhodnocení krizové připravenosti území. Současně dokumentace nezohledňuje skutečnost, že více než polovina území je tvořena souvislými lesními porosty, přístupnost území je omezená a v období sucha může být významně zvýšeno riziko šíření lesních požárů. Takový postup je v rozporu se zákonem č. 240/2000 Sb., krizový zákon, se zákonem č. 239/2000 Sb., o integrovaném záchranném systému, s principem prevence a předběžné opatrnosti, s principem ochrany obyvatelstva a s požadavkem objektivního vyhodnocení bezpečnostních rizik koncepce. Dokumentace SEA je proto v této části nepřezkoumatelná. **Návrh řešení:** Požaduji doplnění adekvátního hodnocení havarijních scénářů, krizové připravenosti území a regionální bezpečnostní analýzy mimořádných událostí. Současně požaduji doplnění scénářů technologických havárií, hodnocení požárních rizik, analýzy extrémních meteorologických situací, posouzení rizik odhazování ledových fragmentů, hodnocení evakuačních a zásahových možností a objektivního posouzení kumulativních bezpečnostních rizik souvisejících se soustavou větrných elektráren v širším území. Pokud nebude možné uvedené nedostatky objektivně a přezkoumatelně odstranit, požaduji vypuštění akcelerační oblasti AOV47 – Bukovec a souvisejícího územního opatření z návrhu Změny č. 2 Územního rozvojového plánu ČR. Zdroje:	

Poř.č.	Připomínkové místo	Číslo jednací	Článek	AO	Připomínka	Vyhodnocení
					YOU, F. et al. Fire risk assessments and fire protection measures for wind turbines [online]. Heliyon, 2023. Dostupné z: https://www.sciencedirect.com/science/article/pii/S240584402306872X. [cit. 17. 5. 2026]. PALACIOS, A. et al. Historical Analysis of Wind Turbine Fire Incidents [online]. Chemical Engineering Transactions, 2025. Dostupné z: https://www.cetjournal.it/index.php/cet/article/view/CET25116120. [cit. 15. 5. 2026]. MINISTERSTVO VNITRA – GENERÁLNÍ ŘEDITELSTVÍ HASIČSKÉHO ZÁCHRANNÉHO SBORU ČR. Sdělení k žádosti o informace podle zákona č. 106/1999 Sb. Č. j. MV-180394-4/PO-OVL-2025. Praha, 28. 11. 2025. ČESKÁ REPUBLIKA. Zákon č. 133/1985 Sb., o požární ochraně [online]. Dostupné z: https://www.zakonyprolidi.cz/cs/1985-133. [cit. 17. 5. 2026]. ČESKÁ REPUBLIKA. Zákon č. 240/2000 Sb., krizový zákon [online]. Dostupné z: https://www.zakonyprolidi.cz/cs/2000-240. [cit. 17. 5. 2026]. ČESKÁ REPUBLIKA. Zákon č. 239/2000 Sb., o integrovaném záchranném systému [online]. Dostupné z: https://www.zakonyprolidi.cz/cs/2000-239. [cit. 17. 5. 2026]. **6.7.5 Rizika havárií větrných elektráren a ohrožení obyvatelstva** **Dokumentace SEA neobsahuje použitelné hodnocení rizik havárií větrných elektráren ani objektivní vyhodnocení možného ohrožení obyvatelstva, návštěvníků krajiny a uživatelů veřejného prostoru.** **Dokumentace současně nehodnotí rizika selhání rotorových listů, neposuzuje možnost kolapsu věží, neřeší odhazování ledových fragmentů, nehodnotí bezpečnostní odstupy ani neposuzuje rizika pro turistické trasy, lesní komunikace a veřejně přístupné krajinné prostory.** SEA přitom předpokládá umístění rozsáhlé soustavy větrných elektráren v krajině s vysokou rekreační funkcí, rozsáhlými lesními porosty a veřejně přístupnými turistickými a cyklistickými trasami. Současně se jedná o klimaticky exponované území s pravidelným výskytem zimních podmínek, námrazy a silného větru, což významně zvyšuje riziko odhazování ledových fragmentů a havarijních stavů rotorových systémů. Studie Rogers et al. (2025) potvrzuje, že při havárii lopatek mohou být jejich fragmenty odmrštěny na značné vzdálenosti a představovat riziko pro osoby, pozemní komunikace i okolní objekty. Studie současně upozorňuje, že rozsah dopadů závisí na velikosti turbíny, rychlosti rotace a charakteru poruchy. Studie Gencturk et al. (2019) dále dokládá, že v provozu větrných elektráren dochází i ke kolapsům celých věží, a to zejména v důsledku únavy materiálu, extrémních meteorologických podmínek, konstrukčních vad nebo nedostatečné údržby. Problematiku odhazování ledových fragmentů řeší studie Drapalik et al. (2021), která potvrzuje, že v podmínkách námrazy může docházet k odmršťování ledových částí do významných vzdáleností. Studie upozorňuje, že riziko dopadu ledových fragmentů je relevantní zejména v oblastech s pohybem osob, na turistických trasách, komunikacích nebo v lesních a horských územích. Hasičský záchranný sbor (2025, 2026) současně uvádí, že bezpečná zóna kolem havarované nebo hořící větrné elektrárny musí být stanovována individuálně podle výšky zařízení, směru větru, terénních podmínek a konkrétní situace. Dokumentace SEA však nestanovuje žádné minimální bezpečnostní odstupy ani objektivní limity ochranných zón pro veřejnost, turistické trasy nebo komunikace. Dokumentace SEA však nestanovuje bezpečnostní limity, nevyhodnocuje minimální odstupové vzdálenosti, neposuzuje pohyb veřejnosti v okolí zařízení ani neobsahuje krizové scénáře havárií v lesní a rekreační krajině. Současně není objektivně vyhodnoceno, jak budou chráněni turisté, cyklisté, návštěvníci lesa, vlastníci rekreačních objektů ani obyvatelé okolních sídel. Takový postup je v rozporu se zákonem č. 239/2000 Sb., o integrovaném záchranném systému, s principem prevence a předběžné opatrnosti, s požadavkem ochrany obyvatelstva, s cíli územního plánování podle stavebního zákona a s požadavkem objektivního vyhodnocení bezpečnostních rizik koncepce. Dokumentace SEA je proto v této části nepřezkoumatelná. **Návrh řešení:** Požaduji doplnění adekvátního hodnocení havarijních rizik větrných elektráren, doplnění analýzy bezpečnostních odstupů a objektivní vyhodnocení rizik pro veřejnost, turistické trasy, lesní komunikace	

Poř.č.	Připomínkové místo	Číslo jednací	Článek	AO	Připomínka	Vyhodnocení
					a rekreační využití krajiny. Současně požaduji doplnění scénářů selhání rotorových systémů, hodnocení odhazování ledových fragmentů, analýzy strukturálních havárií, posouzení pohybu veřejnosti v okolí zařízení a vyhodnocení kumulativních bezpečnostních rizik souvisejících s koncentrací vysokých technických staveb v území. Pokud nebude možné uvedené nedostatky objektivně a přezkoumatelně odstranit, požaduji vypuštění akcelerační oblasti AOV47 – Bukovec a souvisejícího územního opatření z návrhu Změny č. 2 Územního rozvojového plánu ČR. Zdroje: ROGERS, Jonathan et al. Simulation Analysis and Safety Risk Assessment of a Wind Turbine Blade Failure Event [online]. Wind Energy, 2025. Dostupné z: https://onlinelibrary.wiley.com/doi/10.1002/we.70037. [cit. 15. 5. 2026]. GENCTURK, B. et al. Wind turbine tower collapse cases: a historical overview [online]. 2019. Dostupné z: https://www.researchgate.net/publication/325320064_Wind_turbine_tower_collapse_cases_a_historical_overview. [cit. 15. 5. 2026]. DRAPALIK, M. et al. Ice aggregation and ice throw from small wind turbines [online]. Cold Regions Science and Technology, 2021. Dostupné z: https://www.sciencedirect.com/science/article/pii/S0165232X21001804. [cit. 15. 5. 2026]. MINISTERSTVO VNITRA – GENERÁLNÍ ŘEDITELSTVÍ HASIČSKÉHO ZÁCHRANNÉHO SBORU ČR. Sdělení k žádosti o informace podle zákona č. 106/1999 Sb. Č. j. MV-180394-4/PO-OVL-2025. Praha, 28. 11. 2025. MINISTERSTVO VNITRA – GENERÁLNÍ ŘEDITELSTVÍ HASIČSKÉHO ZÁCHRANNÉHO SBORU ČR. Sdělení k žádosti o informace. Č. j. MV-73127-4/PO-OVL-2026. Praha, 19. 5. 2026. ČESKÁ REPUBLIKA. Zákon č. 239/2000 Sb., o integrovaném záchranném systému [online]. Dostupné z: https://www.zakonyprolidi.cz/cs/2000-239. [cit. 17. 5. 2026]. **<u>6.7.6 Rizika havárií a kontaminace půdy a vod</u>** Dokumentace SEA neobsahuje adekvátní vyhodnocení rizik havárií větrných elektráren spojených s možnou kontaminací půdy, podzemních a povrchových vod. Návrh akcelerační oblasti AOV47 – Bukovec je proto v rozporu s principem prevence a požadavkem objektivního hodnocení environmentálních rizik. Dokumentace současně nehodnotí úniky hydraulických kapalin, neposuzuje rizika úniků převodových olejů, neřeší kontaminaci půdy při technologických haváriích, neposuzuje dopady požárů technologických částí zařízení ani neobsahuje analýzu kontaminace vody a půdy mikrofragmenty kompozitních materiálů. Moderní větrné elektrárny přitom obsahují hydraulické systémy, převodové oleje, maziva, chladicí kapaliny, kompozitní materiály rotorových listů a další technologické látky představující potenciální zdroj kontaminace při haváriích nebo dlouhodobém provozu. Studie Wang a Loparo (2023) potvrzuje, že převodovky větrných elektráren patří mezi technicky nejporuchovější části zařízení a představují významný zdroj provozních havárií. Poruchy převodových systémů mohou vést k únikům olejů a dalších provozních kapalin do okolního prostředí. Studie Turkmen et al. (2024) dále upozorňuje, že větrné elektrárny obsahují významné množství hydraulických a převodových olejů, maziv a kompozitních materiálů, které mohou při haváriích nebo požárech představovat riziko kontaminace půdy a vodního prostředí. Studie Sander et al. (2024) současně potvrzuje, že environmentální rizika větrných elektráren zahrnují také možné dopady havárií na půdu, podzemní vody a citlivé ekosystémy, zejména v územích s vyšší hydrogeologickou zranitelností. Problematiku degradace kompozitních materiálů řeší studie Shah et al. (2023), která potvrzuje citlivost kompozitních částí lopatek na degradaci a mechanické poškození. Při haváriích, požárech nebo rozpadu lopatek může docházet k uvolňování mikrofragmentů, epoxidových pryskyřic a skelných vláken do okolního prostředí. Tyto skutečnosti jsou zvlášť významné v případě AOV47 – Bukovec, protože významná část území se nachází v lesních porostech, území vykazuje hydrogeologickou zranitelnost, v oblasti se nachází mokřadní a pramenné lokality a v širším území existují individuální zdroje podzemních vod. Současně se jedná o území s puklinovým horninovým prostředím, ve kterém může docházet k rychlému šíření kontaminace do podzemních vodních struktur.	

Poř.č.	Připomínkové místo	Číslo jednací	Článek	AO	Připomínka	Vyhodnocení
					Dokumentace SEA však neobsahuje havarijní hydrogeologický model, neposuzuje migraci kontaminantů, nehodnotí dopady na individuální zdroje vody ani neřeší dlouhodobou kontaminaci půdy a vod při technologických haváriích. Dokumentace současně neobsahuje analýzu kumulativních rizik při soustavě většího počtu větrných elektráren v lesním a vodohospodářsky citlivém území. Takový postup je v rozporu se zákonem č. 254/2001 Sb., vodní zákon, se zákonem č. 114/1992 Sb., o ochraně přírody a krajiny, principem prevence a předběžné opatrnosti, požadavkem ochrany podzemních a povrchových vod a s požadavkem objektivního vyhodnocení havarijních environmentálních rizik. Dokumentace SEA je proto v této části nepřezkoumatelná. **Návrh řešení:** Požaduji doplnění adekvátního hodnocení rizik kontaminace půdy a vod při haváriích větrných elektráren, doplnění havarijního hydrogeologického modelu a objektivní vyhodnocení migrace kontaminantů v podmínkách lesního a puklinového prostředí. Současně požaduji doplnění analýzy úniků hydraulických kapalin a převodových olejů, hodnocení požárních havárií, vyhodnocení kontaminace mikrofragmenty kompozitních materiálů, analýzy dopadů na individuální zdroje vody, hodnocení rizik pro mokřadní a pramenné lokality a objektivního posouzení kumulativních havarijních rizik v širším území. Pokud nebude možné uvedené nedostatky objektivně a přezkoumatelně odstranit, požaduji vypuštění akcelerační oblasti AOV47 – Bukovec a souvisejícího územního opatření z návrhu Změny č. 2 Územního rozvojového plánu ČR. **Zdroje:** WANG, J.; LOPARO, K. A. Wind Turbine Gearbox Fault Detection Based on Sparse Filtering and Graph Neural Networks [online]. 2023. Dostupné z: https://arxiv.org/abs/2303.03496. [cit. 17. 5. 2026]. TURKMEN, B. A. et al. Life Cycle Environmental Impacts of Wind Turbines [online]. Sustainability, 2024. Dostupné z: https://www.mdpi.com/2071-1050/16/13/5365. [cit. 17. 5. 2026]. SANDER, L. et al. Global Review on Environmental Impacts of Onshore Wind Energy [online]. 2024. Dostupné z: https://tethys.pnnl.gov/sites/default/files/publications/Sander-et-al-2024.pdf. [cit. 17. 5. 2026]. SHAH, S. P. et al. Effect of Moisture Absorption on Curing of Wind Blades during Repair [online]. 2023. Dostupné z: https://arxiv.org/abs/2304.01375. [cit. 17. 5. 2026]. ČESKÁ REPUBLIKA. Zákon č. 254/2001 Sb., vodní zákon [online]. Dostupné z: https://www.zakonyprolidi.cz/cs/2001-254. [cit. 17. 5. 2026]. ČESKÁ REPUBLIKA. Zákon č. 114/1992 Sb., o ochraně přírody a krajiny [online]. Dostupné z: https://www.zakonyprolidi.cz/cs/1992-114. [cit. 17. 5. 2026]. **6.7.7 Absence komplexního krizového a havarijního modelování** Dokumentace SEA neobsahuje komplexní krizové a havarijní modelování navržené akcelerační oblasti AOV47 – Bukovec a neprokazuje, že bezpečnostní rizika navržené soustavy větrných elektráren jsou na strategické úrovni objektivně vyhodnocena jako přijatelná. Dokumentace současně neobsahuje regionální bezpečnostní analýzu, nehodnotí souběh mimořádných událostí, neposuzuje kumulativní krizová rizika, neřeší scénáře extrémních meteorologických situací ani neobsahuje model fungování území při rozsáhlejších havarijních stavech. SEA současně ponechává zásadní bezpečnostní otázky až do budoucích navazujících řízení, zejména do procesu EIA, územních řízení, stavebních řízení nebo individuálních stanovisek dotčených orgánů. Dokumentace však již na úrovni SEA neprokazuje přijatelnost bezpečnostních rizik, zvládnutelnost mimořádných událostí, funkčnost krizové infrastruktury ani bezpečnost soustavy větrných elektráren v širším regionálním měřítku. Tento nedostatek je zvlášť významný vzhledem k tomu, že v širším území může vzniknout soustava až 88 větrných elektráren, významná část území je tvořena lesními porosty, území je klimaticky exponované a současně zde existují omezení související s vojenským letectvím, nízkými lety a zásahy IZS. Dokumentace SEA však nehodnotí scénáře rozsáhlých výpadků infrastruktury, neposuzuje kombinaci požárů, extrémního větru a omezení přístupnosti území, neřeší souběh technologických havárií ani nehodnotí krizové scénáře při regionálních mimořádných událostech. Současně dokumentace neobsahuje regionální havarijní model, bezpečnostní simulační scénáře, analýzu kumulativních krizových rizik ani objektivní vyhodnocení krizové připravenosti území. pramenné lokality a objektivního posouzení kumulativních havarijních rizik v širším území.	

Poř.č.	Připomínkové místo	Číslo jednací	Článek	AO	Připomínka	Vyhodnocení
					Pokud nebude možné uvedené nedostatky objektivně a přezkoumatelně odstranit, požaduji vypuštění akcelerační oblasti AOV47 – Bukovec a souvisejícího územního opatření z návrhu Změny č. 2 Územního rozvojového plánu ČR. **Zdroje:** WANG, J.; LOPARO, K. A. Wind Turbine Gearbox Fault Detection Based on Sparse Filtering and Graph Neural Networks [online]. 2023. Dostupné z: https://arxiv.org/abs/2303.03496. [cit. 17. 5. 2026]. TURKMEN, B. A. et al. Life Cycle Environmental Impacts of Wind Turbines [online]. Sustainability, 2024. Dostupné z: https://www.mdpi.com/2071-1050/16/13/5365. [cit. 17. 5. 2026]. SANDER, L. et al. Global Review on Environmental Impacts of Onshore Wind Energy [online]. 2024. Dostupné z: https://tethys.pnnl.gov/sites/default/files/publications/Sander-et-al-2024.pdf. [cit. 17. 5. 2026]. SHAH, S. P. et al. Effect of Moisture Absorption on Curing of Wind Blades during Repair [online]. 2023. Dostupné z: https://arxiv.org/abs/2304.01375. [cit. 17. 5. 2026]. ČESKÁ REPUBLIKA. Zákon č. 254/2001 Sb., vodní zákon [online]. Dostupné z: https://www.zakonyprolidi.cz/cs/2001-254. [cit. 17. 5. 2026]. ČESKÁ REPUBLIKA. Zákon č. 114/1992 Sb., o ochraně přírody a krajiny [online]. Dostupné z: https://www.zakonyprolidi.cz/cs/1992-114. [cit. 17. 5. 2026]. **6.7.7 Absence komplexního krizového a havarijního modelování** Dokumentace SEA neobsahuje komplexní krizové a havarijní modelování navržené akcelerační oblasti AOV47 – Bukovec a neprokazuje, že bezpečnostní rizika navržené soustavy větrných elektráren jsou na strategické úrovni objektivně vyhodnocena jako přijatelná. Dokumentace současně neobsahuje regionální bezpečnostní analýzu, nehodnotí souběh mimořádných událostí, neposuzuje kumulativní krizová rizika, neřeší scénáře extrémních meteorologických situací ani neobsahuje model fungování území při rozsáhlejších havarijních stavech. SEA současně ponechává zásadní bezpečnostní otázky až do budoucích navazujících řízení, zejména do procesu EIA, územních řízení, stavebních řízení nebo individuálních stanovisek dotčených orgánů. Dokumentace však již na úrovni SEA neprokazuje přijatelnost bezpečnostních rizik, zvládnutelnost mimořádných událostí, funkčnost krizové infrastruktury ani bezpečnost soustavy větrných elektráren v širším regionálním měřítku. Tento nedostatek je zvlášť významný vzhledem k tomu, že v širším území může vzniknout soustava až 88 větrných elektráren, významná část území je tvořena lesními porosty, území je klimaticky exponované a současně zde existují omezení související s vojenským letectvím, nízkými lety a zásahy IZS. Dokumentace SEA však nehodnotí scénáře rozsáhlých výpadků infrastruktury, neposuzuje kombinaci požárů, extrémního větru a omezení přístupnosti území, neřeší souběh technologických havárií ani nehodnotí krizové scénáře při regionálních mimořádných událostech. Současně dokumentace neobsahuje regionální havarijní model, bezpečnostní simulační scénáře, analýzu kumulativních krizových rizik ani objektivní vyhodnocení krizové připravenosti území. Takový postup je v rozporu s principem prevence a předběžné opatrnosti, protože bezpečnostní přijatelnost rozsáhlé soustavy větrných elektráren není objektivně prokázána již na strategické úrovni SEA. Dokumentace přitom sama připouští existenci významných bezpečnostních střetů a současně jejich řešení odkládá až do budoucích řízení. Tím však není splněn požadavek SEA jako preventivního nástroje pro včasné vyhodnocení environmentálních a bezpečnostních rizik koncepce. Takový postup je v rozporu se zákonem č. 100/2001 Sb., o posuzování vlivů na životní prostředí, se zákonem č. 240/2000 Sb., krizový zákon, se zákonem č. 239/2000 Sb., o integrovaném záchranném systému, s principem prevence a předběžné opatrnosti a s požadavkem objektivního vyhodnocení bezpečnostních rizik koncepce již na úrovni SEA. Dokumentace SEA je proto v této části nepřezkoumatelná. **Návrh řešení:** Požaduji doplnění komplexního krizového a havarijního modelování navržené akcelerační oblasti, doplnění regionální bezpečnostní analýzy a objektivní vyhodnocení kumulativních bezpečnostních rizik souvisejících se soustavou větrných elektráren v širším území. Současně požaduji doplnění scénářů souběhu mimořádných událostí, modelování extrémních meteorologických situací, hodnocení krizové	

Poř.č.	Připomínkové místo	Číslo jednací	Článek	AO	Připomínka	Vyhodnocení
					připravenosti území, analýzy funkčnosti IZS při regionálních haváriích, posouzení kumulativních technologických rizik a objektivního prokázání přijatelnosti bezpečnostních rizik již na úrovni SEA. Pokud nebude možné uvedené nedostatky objektivně a přezkoumatelně odstranit, požaduji vypuštění akcelerační oblasti AOV47 – Bukovec a souvisejícího územního opatření z návrhu Změny č. 2 Územního rozvojového plánu ČR. **Zdroje:** ČESKÁ REPUBLIKA. Zákon č. 100/2001 Sb., o posuzování vlivů na životní prostředí [online]. Dostupné z: https://www.zakonyprolidi.cz/cs/2001-100. [cit. 17. 5. 2026]. ČESKÁ REPUBLIKA. Zákon č. 240/2000 Sb., krizový zákon [online]. Dostupné z: https://www.zakonyprolidi.cz/cs/2000-240. [cit. 17. 5. 2026]. ČESKÁ REPUBLIKA. Zákon č. 239/2000 Sb., o integrovaném záchranném systému [online]. Dostupné z: https://www.zakonyprolidi.cz/cs/2000-239. [cit. 17. 5. 2026]. **6.7.8 Nepřípustné odkládání bezpečnostních rizik do navazujících řízení** **Dokumentace SEA nepřípustně odkládá řešení zásadních bezpečnostních rizik až do budoucích navazujících řízení, zejména do procesů EIA, územních a stavebních řízení a individuálních stanovisek dotčených orgánů.** **Dokumentace současně nestanovuje konkrétní bezpečnostní limity, neurčuje minimální bezpečnostní odstupy, nevymezuje regionální kumulativní limity, neprokazuje přijatelnost bezpečnostních rizik ani neobsahuje objektivní podmínky pro posouzení krizových a havarijních situací.** SEA přitom připouští existenci bezpečnostních střetů s vojenským letectvím, rizik pro radarové systémy, omezení zásahů integrovaného záchranného systému, požárních rizik, technologických havárií i kumulativních bezpečnostních dopadů rozsáhlé soustavy větrných elektráren. Tyto závěry současně potvrzuje i odpověď Řízení letového provozu České republiky (ŘLP ČR) poskytnutá podle zákona č. 106/1999 Sb. ŘLP výslovně uvádí, že u větrných elektráren „omezení nelze obecně stanovit", že „všechny VTE se posuzují individuálně" a že požadované limity „nelze obecně stanovit". Současně uvádí, že posouzení závisí na konkrétní výšce zařízení, jeho umístění, letových postupech a možném ovlivnění radiokomunikačních, radionavigačních a přehledových systémů. **ŘLP současně výslovně upozorňuje, že ani případné schválení akcelerační oblasti neodstraňuje povinnost individuálního posouzení každého konkrétního záměru. To znamená, že ani po vymezení AOV47 – Bukovec není předem prokázáno, zda budou konkrétní větrné elektrárny z hlediska bezpečnosti leteckého provozu vůbec realizovatelné. Dokumentace přitom nepředkládá žádné podrobnější modelování ani neprokazuje, že navržené území neobsahuje nepřekonatelné bezpečnostní střety.** Odpověď ŘLP tak potvrzuje, že podstatné otázky realizovatelnosti a bezpečnosti jsou ponechány až do budoucích individuálních řízení. Dokumentace SEA tím fakticky předjímá vhodnost celé akcelerační oblasti bez existence podkladů umožňujících takový závěr. Tím dochází k přenesení zásadních bezpečnostních otázek do navazujících procesů, aniž by byla jejich přijatelnost objektivně a přezkoumatelně prokázána již na úrovni SEA. Současně však dokumentace tyto střety odpovídajícím způsobem nevyhodnocuje, nestanovuje podmínky jejich přijatelnosti ani neprokazuje, že budou v budoucích řízeních objektivně řešitelné. Dokumentace tak fakticky přesouvá zásadní otázky bezpečnosti až do navazujících procesů, aniž by již na úrovni SEA prokázala, že navržená koncepce je z hlediska bezpečnosti přijatelná, existují realizovatelná řešení střetů a bezpečnostní limity území nebudou překročeny. Takový postup je v rozporu se samotným smyslem SEA jako preventivního nástroje, jehož účelem je včasné vyhodnocení významných environmentálních a bezpečnostních rizik koncepce ještě před jejím schválením. Ministerstvo životního prostředí přitom ve své metodice SEA (2015) výslovně uvádí, že SEA má představovat „účinný nástroj prevence potenciálních negativních vlivů" a že významné střety nesmí být bez řádného vyhodnocení odkládány až do navazujících řízení. Hasičský záchranný sbor (2025) současně potvrzuje, že u větrných elektráren zařazených podle vyhlášky č. 460/2021 Sb. do kategorie I se státní požární dozor nevykonává a Hasičský záchranný sbor České republiky není kompetentní se k těmto stavbám v rámci stavebního řízení vyjadřovat. Dokumentace SEA přitom současně odkládá řešení zásadních bezpečnostních otázek až do navazujících řízení. Není tedy	

Poř.č.	Připomínkové místo	Číslo jednací	Článek	AO	Připomínka	Vyhodnocení
					objektivně prokázáno, že budou bezpečnostní střety v budoucích procesech vůbec systémově a odborně posouzeny. Dokumentace SEA však neobsahuje regionální bezpečnostní model, nestanovuje bezpečnostní podmínky realizace, nevyhodnocuje přijatelnost kumulativních rizik a neprokazuje zvládnutelnost mimořádných situací. To je zvlášť významné vzhledem k tomu, že v širším území může vzniknout soustava až 88 větrných elektráren, území je z významné části lesní, existují omezení související s vojenskými nízkými lety a dokumentace sama připouští potřebu dalších budoucích bezpečnostních posouzení. Dokumentace SEA je proto v této části vnitřně rozporná a nepřezkoumatelná. Takový postup je v rozporu se zákonem č. 100/2001 Sb., o posuzování vlivů na životní prostředí, s principem prevence, s principem předběžné opatrnosti, s požadavkem přezkoumatelnosti opatření obecné povahy a s účelem SEA jako preventivního nástroje environmentálního hodnocení. Dokumentace SEA je proto v této části nepřezkoumatelná. **Návrh řešení:** Požaduji doplnění konkrétních bezpečnostních limitů, minimálních odstupových podmínek a objektivního vyhodnocení přijatelnosti bezpečnostních rizik již na úrovni SEA. Současně požaduji doplnění regionálních kumulativních limitů, bezpečnostních podmínek realizace, krizových a havarijních scénářů, objektivního hodnocení zvládnutelnosti mimořádných situací a transparentního prokázání, že významné bezpečnostní střety jsou skutečně řešitelné a přijatelné. Pokud nebude možné uvedené nedostatky objektivně a přezkoumatelně odstranit, požaduji vypuštění akcelerační oblasti AOV47 – Bukovec a souvisejícího územního opatření z návrhu Změny č. 2 Územního rozvojového plánu ČR. **Zdroje:** MINISTERSTVO ŽIVOTNÍHO PROSTŘEDÍ ČR. Metodické doporučení pro vyhodnocení vlivů politik územního rozvoje a územně plánovací dokumentace na životní prostředí (SEA) [online]. Praha: MŽP, 2015. Dostupné z: https://portal.cenia.cz/eiasea/dokumenty/sea_metodicka_doporuceni. [cit. 17. 5. 2026]. MINISTERSTVO VNITRA – GENERÁLNÍ ŘEDITELSTVÍ HASIČSKÉHO ZÁCHRANNÉHO SBORU ČR. Sdělení k žádosti o informace podle zákona č. 106/1999 Sb. Č. j. MV-180394-4/PO-OVL-2025. Praha, 28. 11. 2025. ČESKÁ REPUBLIKA. Zákon č. 100/2001 Sb., o posuzování vlivů na životní prostředí [online]. Dostupné z: https://www.zakonyprolidi.cz/cs/2001-100. [cit. 17. 5. 2026]. ŘÍZENÍ LETOVÉHO PROVOZU ČR, s. p. Informace dle zákona č. 106/1999 Sb. – AOV47 Bukovec. Č. j. 5340/2026/RLPCR. Jenec, 26. 5. 2026. **6.7.9 Nepřipravenost systému požární ochrany na havárie větrných elektráren** Dokumentace SEA neprokazuje, že systém požární ochrany a integrovaného záchranného systému České republiky je na strategické úrovni připraven na rozsáhlou výstavbu větrných elektráren o výšce až 250 metrů a na řešení jejich havárií, požárů nebo krizových situací. **Z odpovědi Ministerstva vnitra – generálního ředitelství Hasičského záchranného sboru České republiky (HZS) podle zákona č. 106/1999 Sb. (2025, 2026) přitom vyplývá, že zásahy u větrných elektráren představují mimořádně specifické a velmi složité zásahy, zejména vzhledem k výšce zařízení, omezenému přístupu do gondoly, riziku úrazu elektrickým proudem a nebezpečí pádu hořících částí nebo rozletu úlomků.** **Hasičský záchranný sbor (2026) současně výslovně potvrzuje, že pro větrné elektrárny v České republice dosud neexistuje samostatná metodika zásahů, u požárů větrných elektráren se standardně postupuje převážně defenzivně, přímý zásah v gondole nebo na rotoru se běžně neprovádí, standardní výškovou techniku nelze u těchto zařízení použít, zásahy ve výškách jsou odkázány především na specializované lezecké skupiny, bezpečné zóny se stanovují individuálně podle konkrétní situace.** **Dokumentace SEA však tyto skutečnosti objektivně nevyhodnocuje a neobsahuje žádný regionální bezpečnostní model fungování IZS při haváriích rozsáhlé soustavy větrných elektráren.** Současně dokumentace nehodnotí časovou dostupnost specializovaných zásahových jednotek, nepředkládá scénáře rozsáhlých požárů v lesní krajině, neřeší omezené možnosti hašení gondol ve	

Poř.č.	Připomínkové místo	Číslo jednací	Článek	AO	Připomínka	Vyhodnocení
					výškách přesahujících možnosti standardní techniky a neprokazuje, že budou zachovány reálné schopnosti ochrany obyvatelstva a krajiny při mimořádných událostech. Zvlášť významná je skutečnost, že HZS současně potvrzuje, že větrné elektrárny představují činnost se zvýšeným požárním nebezpečím podle § 4 odst. 2 písm. j) zákona č. 133/1985 Sb., o požární ochraně. Dokumentace SEA však tuto skutečnost nepromítá do odpovídající úrovně bezpečnostního, krizového a havarijního hodnocení. Takový postup je v rozporu se zákonem č. 239/2000 Sb., o integrovaném záchranném systému, se zákonem č. 240/2000 Sb., krizový zákon, se zákonem č. 133/1985 Sb., o požární ochraně, s principem prevence a předběžné opatrnosti a s požadavkem objektivního vyhodnocení bezpečnostních rizik koncepce již na strategické úrovni SEA. Dokumentace SEA je proto v této části nepřezkoumatelná. **Návrh řešení:** Požaduji doplnění objektivního vyhodnocení připravenosti systému požární ochrany a integrovaného záchranného systému na havárie a požáry větrných elektráren, doplnění regionální bezpečnostní analýzy zásahových možností a zpracování scénářů mimořádných událostí v podmínkách rozsáhlé soustavy větrných elektráren v lesním a klimaticky exponovaném území. Současně požaduji doplnění hodnocení časové dostupnosti specializovaných zásahových jednotek, analýzy omezení standardní výškové techniky, objektivního vyhodnocení možností hašení gondol a rotorových systémů a transparentního prokázání, že bezpečnost obyvatelstva, krajiny a krizové infrastruktury bude při realizaci navržené koncepce reálně zajištěna. Pokud nebude možné uvedené nedostatky objektivně a přezkoumatelně odstranit, požaduji vypuštění akcelerační oblasti AOV47 – Bukovec a souvisejícího územního opatření z návrhu Změny č. 2 Územního rozvojového plánu ČR. **Zdroje:** MINISTERSTVO VNITRA – GENERÁLNÍ ŘEDITELSTVÍ HASIČSKÉHO ZÁCHRANNÉHO SBORU ČR. Sdělení k žádosti o informace podle zákona č. 106/1999 Sb. Č. j. MV-180394-4/PO-OVL-2025. Praha, 28. 11. 2025. MINISTERSTVO VNITRA – GENERÁLNÍ ŘEDITELSTVÍ HASIČSKÉHO ZÁCHRANNÉHO SBORU ČR. Sdělení k žádosti o informace. Č. j. MV-73127-4/PO-OVL-2026. Praha, 19. 5. 2026. ČESKÁ REPUBLIKA. Zákon č. 133/1985 Sb., o požární ochraně [online]. Dostupné z: https://www.zakonyprolidi.cz/cs/1985-133. [cit. 17. 5. 2026]. ČESKÁ REPUBLIKA. Zákon č. 239/2000 Sb., o integrovaném záchranném systému [online]. Dostupné z: https://www.zakonyprolidi.cz/cs/2000-239. [cit. 17. 5. 2026]. ČESKÁ REPUBLIKA. Zákon č. 240/2000 Sb., krizový zákon [online]. Dostupné z: https://www.zakonyprolidi.cz/cs/2000-240. [cit. 17. 5. 2026]. **6.7.10 Nedostatečné posouzení rizika námrazy na lopatkách větrných elektráren a odhazování ledových fragmentů** **Dokumentace SEA neobsahuje adekvátní vyhodnocení rizik vzniku námrazy na lopatkách větrných** **elektráren ani objektivní posouzení rizik souvisejících s pádem nebo odhazováním ledových fragmentů do okolního území.** Dokumentace současně neobsahuje modelování scénářů aktivního odhozu ledových fragmentů rotujícím rotorem (ice throw) ani gravitačního pádu ledu po zastavení zařízení (ice fall), nehodnotí dosah dopadu ledových fragmentů při provozu ani po odstavení zařízení, nevyhodnocuje rizika pro silniční provoz, lesní komunikace, turistické trasy a veřejně přístupná území a neposuzuje kumulativní bezpečnostní dopady soustavy více větrných elektráren v klimaticky exponovaném území. Navržená akcelerační oblast AOV47 – Bukovec se nachází ve vrchovinném území s vyšší nadmořskou výškou, častým výskytem nízkých teplot, mlh a zimních meteorologických situací. Takové podmínky představují prostředí se zvýšeným rizikem tvorby námrazy na rotorech větrných elektráren. Akcelerační oblast AOV47 – Bukovec se současně vymezuje přibližně z 52 % na území lesních celků, což významně zvyšuje význam bezpečnostních rizik souvisejících s tvorbou námrazy a následným pádem nebo odhazováním ledových fragmentů. Rozsáhlé lesní porosty představují prostředí s vysokým výskytem lesních cest, turistických tras, rekreačních aktivit a pohybu veřejnosti. Současně vytvářejí	

Poř.č.	Připomínkové místo	Číslo jednací	Článek	AO	Připomínka	Vyhodnocení
					podmínky pro vznik sekundárních škod způsobených mechanickým poškozováním stromových korun a porostních stěn. Studie Drapalik et al. (2021) potvrzuje, že rotující lopatky mohou odhazovat ledové fragmenty do značných vzdáleností a že velikost i trajektorie dopadu jsou ovlivněny rychlostí rotoru, velikostí akumulovaného ledu, meteorologickými podmínkami a konfigurací terénu. Mezinárodní doporučení IEA Wind TCP Task 19 pro hodnocení rizik ice fall / ice throw uvádí, že provoz větrných elektráren v podmínkách námrazy vyžaduje lokalitně specifické hodnocení rizik, systémy detekce námrazy, provozní omezení a technická opatření ke snížení rizik pro okolní území. Krajský úřad Jihočeského kraje (2026) v rámci připomínek k akcelerační oblasti AOV47 výslovně požaduje zavedení systémů detekce námrazy, automatického odstavení rotorů, aktivních anti-icing/de-icing systémů a lokalitně specifického hodnocení rizik ice throw / ice fall. Současně požaduje, aby bylo prokázáno, že navržené technické a provozní řešení nezpůsobí nepřijatelné poškozování okolních lesních porostů, porostních stěn, lesních cest a zařízení sloužících lesnímu hospodářství. Kraj dále požaduje, aby při nepřijatelném riziku poškození nebylo umožněno umístění větrných elektráren v problematických částech území. Dokumentace SEA však nehodnotí rizika pro osoby pohybující se na turistických trasách, cyklotrasách a lesních cestách, rizika pro silniční provoz a možnost náhlého dopadu ledových fragmentů na vozidla, rizika pro osoby pohybující se v okolí lesních komunikací a rekreačních objektů, rizika vyplývající z vysokého podílu lesních porostů v AOV47, rizika poškození okolních stromů a porostních stěn, možnost sekundárních škod vznikajících pádem poškozených větví nebo stromů, minimální bezpečnostní odstupy od veřejně přístupných prostor a kumulativní vliv soustavy více větrných elektráren. Přitom poškození stromových korun nebo opakované zásahy ledovými fragmenty mohou vést ke strukturálnímu oslabení porostů, destabilizaci porostních stěn, lámání větví a zvýšení následného rizika pádu stromů nebo větví do komunikací a veřejně přístupných prostor. **Toto riziko může být významné zejména v lesních a rekreačně využívaných územích, kde se pohybují turisté, cyklisté, pracovníci lesního hospodářství i běžní návštěvníci krajiny.** Dokumentace SEA současně neprokazuje, že navrhovaná opatření budou schopna riziko odhazování ledu reálně eliminovat. Takový postup je v rozporu se zákonem č. 100/2001 Sb., o posuzování vlivů na životní prostředí, s principem prevence a předběžné opatrnosti, s požadavkem ochrany obyvatelstva a s požadavkem objektivního vyhodnocení bezpečnostních rizik koncepce. Dokumentace SEA je proto v této části nepřezkoumatelná. **<u>Návrh řešení:</u>** Požaduji doplnění použitelného hodnocení rizik vzniku námrazy na větrných elektrárnách, zpracování lokalitně specifického modelu ice throw / ice fall a objektivní vyhodnocení rizik pro silniční provoz, turistické trasy, lesní komunikace a veřejně přístupná území. Současně požaduji doplnění minimálních bezpečnostních odstupů od komunikací a veřejně přístupných prostor, povinnost systému detekce námrazy a automatického odstavení rotorů, povinnost aktivního anti-icing/de-icing systému, hodnocení vlivů na okolní lesní porosty a sekundární škody způsobené poškozením stromů, vyhodnocení vlivů vyplývajících z vysokého podílu lesních porostů v AOV47 a vyhodnocení kumulativních bezpečnostních rizik při soustavě více větrných elektráren. Pokud nebude možné uvedené nedostatky objektivně a přezkoumatelně odstranit, požaduji vypuštění akcelerační oblasti AOV47 – Bukovec a souvisejícího územního opatření z návrhu Změny č. 2 Územního rozvojového plánu ČR. **<u>Zdroje:</u>** DRAPALIK, M. et al. Ice aggregation and ice throw from small wind turbines. Cold Regions Science and Technology, 2021. [online]. Dostupné z: https://www.sciencedirect.com/science/article/pii/S0165232X21001804. [cit. 21. 5. 2026]. IEA WIND TCP Task 19. International Recommendations for Ice Fall and Ice Throw Risk Assessments (2nd edition) [online]. Dostupné z: https://iea-wind.org/task19/t19-publications/. [cit. 21. 5. 2026]. KRAJSKÝ ÚŘAD JIHOČESKÉHO KRAJE, Odbor životního prostředí, zemědělství a lesnictví. Nesouhlasné stanovisko k územnímu opatření o podmínkách a zmírňujících opatřeních podle zákona o urychlení využívání obnovitelných zdrojů energie pro akcelerační oblast AOV47 Bukovec. Č. j.: KUJCK 63817/2026. České Budějovice, 14. 5. 2026.	

					6.7.11 Ohrožení bezpečnosti sportovních létajících zařízení Dále lze odkázat na prohlášení Českého svazu letectví (ČsSL) se jakožto nezávislé a dobrovolné profesní organizace, která hájí zájmy profesionálního, sportovního a rekreačního létání v České republice obrací na odbornou i širokou veřejnost se svým stanoviskem k problematice výstavby větrných elektráren a jejich dopadu na bezpečnost letového provozu, **zejména v neřízeném vzdušném prostoru třídy G, kde se pohybuje velké množství letadel všeobecného letectví, vojenských letadel, vrtulníků záchranné zdravotní služby, ultralehkých letadel (SLZ), závěsných a padákových kluzáků, ultralehkých vrtulníků a vírníků, balónů a v poslední době značně narůstající počet bezpilotních letadel, pro která je tento prostor primárně určen.** **Obavy se týkají především bezpečnosti letového provozu v neřízeném prostoru třídy G: Tento vzdušný prostor je určen pro lety za vizuálních meteorologických podmínek (VMC), kde piloti spoléhají na vizuální orientaci a vyhýbání se překážkám. VTE, s jejich výškou a umístěním, mohou představovat významnou překážku, kterou je obtížnější vizuálně identifikovat, zejména za zhoršené viditelnosti (mlha, šero, tma) nebo v náročném terénu.** Vliv na uživatele SLZ: Uživatelé sportovních létajících zařízení (SLZ), jako jsou motorová UL letadla, kluzáky, balóny a další letecká zařízení, často využívají vzdušný prostor třídy G pro své lety. Výstavba VTE v jejich blízkosti může omezit možnosti létání, zvýšit riziko kolize a narušit jejich sportovní a rekreační aktivity. **Ze studií, které jsou k větrným elektrárnám vypracovány, vyplývá, že dosah turbulence, která se za VE tvoří, může být až devítinásobek průměru jejího rotoru.** **Návrh řešení:** Požaduji doplnění odpovídajícího radarového modelování, vyhodnocení Dopplerových efektů, radarových stínů a falešných radarových cílů, posouzení kumulativních vlivů více větrných parků na radarovou infrastrukturu a doplnění bezpečnostního hodnocení vlivů na civilní sportovní letectví ve vzdušném prostoru třídy G včetně nízkých letů. Pokud nebude možné uvedené nedostatky objektivně a přezkoumatelně odstranit, požaduji vypuštění akcelerační oblasti AOV47 – Bukovec a souvisejícího územního opatření z návrhu Změny č. 2 Územního rozvojového plánu ČR. **6.8 Hmotné statky** **6.8.1 Pokles hodnoty nemovitostí a omezení pokojného užívání majetku** Ve Vyhodnocení vlivů na udržitelný rozvoj území (SEA), v části věnované hmotným statkům, je vliv akcelerační oblasti AOV47 – Bukovec hodnocen jako nulový. Tento závěr však není podložen reálným posouzením ekonomických dopadů na obytné nemovitosti a rekreační objekty v okolí akcelerační oblasti. Studie Westlund a Wilhelmsson (2021) potvrzuje, že hluk a vizuální dominance větrných elektráren představují významné negativní externality ovlivňující atraktivitu bydlení. Studie Dröes a Koster (2016) dále potvrzuje negativní vliv větrných elektráren na ceny obytných nemovitostí zejména v lokalitách s výraznou vizuální a hlukovou expozicí. Studie Slavata a kol. (2025) analyzuje vývoj cen nemovitostí ve 12 obcích (šest dvojic srovnatelných lokalit s VTE a bez nich) na základě údajů katastru nemovitostí za období 2014–2024. Podle studie přítomnost VTE nemá negativní dopad na ceny nemovitostí. Studie však pracuje s cenami za celé katastrální území obcí. Tento postup může vést ke statistickému zkreslení výsledků, protože do průměrných cen jsou zahrnuty i nemovitosti ve značné vzdálenosti od záměru, které nejsou jeho přítomností prakticky ovlivněny. Studie nepracuje s proměnnými, které mohou cenu rezidenčních nemovitostí ovlivnit, zejména se vzdáleností od VTE, jejich přímou viditelností z obytných objektů, velikostí projektu a fází jeho realizace. Použití agregovaných dat za celé katastrální území tak může vést k „rozředění" případných negativních dopadů na nemovitosti nacházející se v bezprostředním okolí záměru. Z těchto důvodů nelze závěry studie bez dalšího považovat za reprezentativní pro nemovitosti vystavené přímé vizuální nebo akustické expozici VTE. Z dokumentace SEA však nevyplývá žádné konkrétní individuální posouzení dopadů na nemovitosti v bezprostřední blízkosti navrhovaných větrných elektráren ani vyhodnocení specifických podmínek dotčeného území. Dokumentace SEA tyto ekonomické dopady vůbec nehodnotí, přestože sama připouští vzdálenosti obytné zástavby kolem 500 metrů od akcelerační oblasti. Současně dochází k zásahu do vlastnických práv chráněných článkem 11 Listiny základních práv a svobod. Tento zásah spočívá zejména ve snížení kvality obytného prostředí v důsledku blízkosti větrných elektráren, jejich vizuální dominance, hlukové zátěže, světelného znečištění a celkového zhoršení charakteru prostředí.	

Poř.č.	Připomínkové místo	Číslo jednací	Článek	AO	Připomínka	Vyhodnocení
					Takový postup je v rozporu se zákonem č. 100/2001 Sb., o posuzování vlivů na životní prostředí, s článkem 11 Listiny základních práv a svobod, s požadavkem objektivního a přezkoumatelného vyhodnocení vlivů na hmotné statky a s principem prevence. Dokumentace SEA je proto v této části nepřezkoumatelná. **Návrh řešení:** Požaduji doplnění použitelného ekonomického hodnocení dopadů na obytné a rekreační nemovitosti, vyhodnocení vlivu hluku, vizuální dominance a světelného znečištění na kvalitu bydlení a tržní hodnotu majetku a doplnění posouzení zásahů do vlastnických práv a pokojného užívání majetku podle článku 11 Listiny základních práv a svobod. Pokud nebude možné uvedené nedostatky objektivně a přezkoumatelně odstranit, požaduji vypuštění akcelerační oblasti AOV47 – Bukovec a souvisejícího územního opatření z návrhu Změny č. 2 Územního rozvojového plánu ČR. **Zdroje:** WESTLUND, Hans; WILHELMSSON, Mats. The Socio-Economic Cost of Wind Turbines: A Swedish Case Study [online]. Sustainability, 2021. Dostupné z: https://www.mdpi.com/2071-1050/13/12/6892. [cit. 17. 5. 2026]. DRÖES, Martijn I.; KOSTER, Hans R. A. Renewable energy and negative externalities: The effect of wind turbines on house prices [online]. Journal of Urban Economics, 2016. Dostupné z: https://www.sciencedirect.com/science/article/abs/pii/S0094119016300432. [cit. 17. 5. 2026]. SLAVATA, David et al. Vliv větrných elektráren na ceny nemovitostí v Česku [online]. VŠB – Technická univerzita Ostrava; Akademie věd ČR, 2025. Dostupné z: https://komoraoze.cz/wp-content/uploads/2025/06/vliv-vetrnych-elektraren_studie_final.pdf. [cit. 17. 5. 2026]. ČESKÁ REPUBLIKA. Usnesení předsednictva České národní rady č. 2/1993 Sb., Listina základních práv a svobod [online]. Dostupné z: https://www.zakonyprolidi.cz/cs/1993-2. [cit. 17. 5. 2026]. ČESKÁ REPUBLIKA. Zákon č. 100/2001 Sb., o posuzování vlivů na životní prostředí a o změně některých souvisejících zákonů (zákon o posuzování vlivů na životní prostředí) [online]. Dostupné z: https://www.zakonyprolidi.cz/cs/2001-100. [cit. 18. 5. 2026]. **6.8.2 Nepřímé omezení vlastnického práva a zásah do kvality bydlení** **Dokumentace SEA nehodnotí nepřímé zásahy do vlastnického práva vyvolané dlouhodobou hlukovou zátěží, vizuální dominancí větrných elektráren, světelným znečištěním a změnou charakteru prostředí. Návrh AOV47 – Bukovec je proto v rozporu s článkem 11 Listiny základních práv a svobod i s článkem 8 Evropské úmluvy o ochraně lidských práv a základních svobod.** Přehledová studie Freiberg et al. (2019) uvádí, že dlouhodobé vystavení hluku, blikání, vizuální dominanci a industrializaci krajiny může vést ke zvýšenému stresu, zhoršení psychické pohody a pocitu narušení bezpečného domácího prostředí. Studie van Kamp a van den Berg (2021) dále potvrzuje, že významnou roli hraje amplitudová modulace, pulzující charakter zvuku, noční provoz a subjektivní pocit ztráty kontroly nad prostředím. Studie Westlund a Wilhelmsson (2021) současně potvrzuje, že negativní externality větrných elektráren mají přímý vliv na subjektivní kvalitu bydlení a vnímání obytného prostředí. Tyto psychosociální dopady představují významnou součást kvality bydlení a pokojného užívání majetku, kterou dokumentace SEA vůbec nevyhodnocuje. Evropský soud pro lidská práva ve věci Hatton and Others v. United Kingdom (2003) současně zdůraznil povinnost státu zachovávat spravedlivou rovnováhu mezi veřejným zájmem a právem jednotlivce na ochranu soukromého a rodinného života a pokojné užívání majetku. Takový postup je v rozporu s článkem 11 Listiny základních práv a svobod, s článkem 8 Evropské úmluvy o ochraně lidských práv a základních svobod, s judikaturou Evropského soudu pro lidská práva, se zákonem č. 100/2001 Sb., o posuzování vlivů na životní prostředí a s principem proporcionality zásahu do vlastnických práv. Dokumentace SEA je proto v této části nepřezkoumatelná. **Návrh řešení:** Požaduji doplnění použitelného hodnocení psychosociálních dopadů hluku, vizuální dominance a světelného znečištění na kvalitu bydlení, posouzení zásahů do pokojného užívání majetku a soukromého života a doplnění vyhodnocení dlouhodobých dopadů na psychickou pohodu a obytné prostředí obyvatel.	

Poř.č.	Připomínkové místo	Číslo jednací	Článek	AO	Připomínka	Vyhodnocení
					Pokud nebude možné uvedené nedostatky objektivně a přezkoumatelně odstranit, požaduji vypuštění akcelerační oblasti AOV47 – Bukovec a souvisejícího územního opatření z návrhu Změny č. 2 Územního rozvojového plánu ČR. **Zdroje:** ČESKÁ REPUBLIKA. Usnesení předsednictva České národní rady č. 2/1993 Sb., Listina základních práv a svobod [online]. Dostupné z: https://www.zakonyprolidi.cz/cs/1993-2. [cit. 17. 5. 2026]. ČESKÁ A SLOVENSKÁ FEDERATIVNÍ REPUBLIKA. Sdělení federálního ministerstva zahraničních věcí č. 209/1992 Sb., o sjednání Úmluvy o ochraně lidských práv a základních svobod a Protokolů na tuto Úmluvu navazujících [online]. Dostupné z: https://www.zakonyprolidi.cz/cs/1992-209. [cit. 17. 5. 2026]. FREIBERG, Alice et al. Health effects of wind turbines on humans in residential settings: Results of a scoping review [online]. Environment International, 2019. Dostupné z: https://www.sciencedirect.com/science/article/abs/pii/S0013935118306145. [cit. 17. 5. 2026]. VAN KAMP, Ine; VAN DEN BERG, Frits. Health Effects Related to Wind Turbine Sound: An Update [online]. International Journal of Environmental Research and Public Health, 2021. Dostupné z: https://pmc.ncbi.nlm.nih.gov/articles/PMC8430592/. [cit. 17. 5. 2026]. WESTLUND, Hans; WILHELMSSON, Mats. The Socio-Economic Cost of Wind Turbines: A Swedish Case Study [online]. Sustainability, 2021. Dostupné z: https://www.mdpi.com/2071-1050/13/12/6892. [cit. 17. 5. 2026]. EUROPEAN COURT OF HUMAN RIGHTS. Hatton and Others v. United Kingdom [online]. HUDOC, 2003. Dostupné z: https://hudoc.echr.coe.int/eng?i=001-61188. [cit. 17. 5. 2026]. ČESKÁ REPUBLIKA. Zákon č. 100/2001 Sb., o posuzování vlivů na životní prostředí a o změně některých souvisejících zákonů (zákon o posuzování vlivů na životní prostředí) [online]. Dostupné z: https://www.zakonyprolidi.cz/cs/2001-100. [cit. 18. 5. 2026]. **6.8.3 Rekreační hodnota krajiny a ekonomické dopady na území** **Dokumentace SEA vůbec nehodnotí dopady na rekreační využití krajiny, turistickou atraktivitu území a související ekonomické hodnoty. Návrh akcelerační oblasti AOV47 – Bukovec je proto v rozporu s principy udržitelného rozvoje území a ochrany krajinného rázu.** Studie Frantál a Kunc (2011) potvrzuje, že významná část návštěvníků vnímá větrné elektrárny jako narušení přírodního charakteru krajiny a snížení rekreační hodnoty území, zejména v krajinách s vysokou estetickou a přírodní hodnotou. Studie Westlund a Wilhelmsson (2021) současně potvrzuje, že negativní externality větrných elektráren mají socioekonomické dopady nejen na bydlení, ale i na vnímání krajiny a atraktivitu území. Tyto dopady mají přímý ekonomický význam pro vlastníky rekreačních objektů, provozovatele ubytovacích zařízení, místní podnikatele, obce orientované na venkovskou turistiku i dlouhodobou atraktivitu území pro rekreační využití. Dokumentace SEA však nehodnotí ekonomické dopady na rekreační využití krajiny, neposuzuje změnu atraktivity území, nehodnotí dopady na rekreační objekty ani neřeší dlouhodobé socioekonomické důsledky industrializace krajiny. Současně dokumentace zcela opomíjí skutečnost, že významnou hodnotou dotčeného území je právě zachovalý krajinný charakter, klidové prostředí a rekreační potenciál krajiny. Zde přehled ubytovacích kapacit v lokalitě:	

Poř.č.	Připomínkové místo	Číslo jednací	Článek	AO	Připomínka	Vyhodnocení
					 *Obr.: Letecký (satelitní) snímek lokality se zobrazenými značkami ubytovacích kapacit a jejich vzdáleností od akcelerační oblasti* Takový postup je v rozporu se zákonem č. 100/2001 Sb., o posuzování vlivů na životní prostředí, s cíli územního plánování podle stavebního zákona, s principy udržitelného rozvoje území, s požadavkem objektivního hodnocení socioekonomických dopadů a s požadavkem ochrany krajiny jako součásti kvality života obyvatel. Dokumentace SEA je proto v této části nepřezkoumatelná. **Návrh řešení:** Požaduji doplnění použitelného socioekonomického hodnocení dopadů na rekreační využití krajiny, turistickou atraktivitu území a ekonomické hodnoty spojené s venkovskou turistikou, včetně posouzení dopadů na vlastníky rekreačních objektů, místní podnikatele a dlouhodobou atraktivitu území. Pokud nebude možné uvedené nedostatky objektivně a přezkoumatelně odstranit, požaduji vypuštění akcelerační oblasti AOV47 – Bukovec a souvisejícího územního opatření z návrhu Změny č. 2 Územního rozvojového plánu ČR. **Zdroje:** FRANTÁL, Bohumil; KUNC, Josef. Wind turbines in tourism landscapes: Czech Experience [online]. Annals of Tourism Research, 2011. Dostupné z: https://www.sciencedirect.com/science/article/abs/pii/S0160738310001271. [cit. 17. 5. 2026]. WESTLUND, Hans; WILHELMSSON, Mats. The Socio-Economic Cost of Wind Turbines: A Swedish Case Study [online]. Sustainability, 2021. Dostupné z: https://www.mdpi.com/2071-1050/13/12/6892. [cit. 17. 5. 2026]. ČESKÁ REPUBLIKA. Zákon č. 100/2001 Sb., o posuzování vlivů na životní prostředí a o změně některých souvisejících zákonů (zákon o posuzování vlivů na životní prostředí) [online]. Dostupné z: https://www.zakonyprolidi.cz/cs/2001-100. [cit. 18. 5. 2026]. **6.8.4 Poškození místní infrastruktury a dopady stavební fáze** Dokumentace SEA bagatelizuje dopady výstavby na místní infrastrukturu a neobsahuje reálné posouzení důsledků nadrozměrné dopravy a intenzivní stavební činnosti. Návrh akcelerační oblasti AOV47 – Bukovec je proto v rozporu s požadavkem komplexního posouzení dopadů stavební fáze na území a infrastrukturu. **Výstavba až 33 větrných elektráren představuje mimořádně rozsáhlý stavební zásah do území spojený s masivní stavební dopravou, přepravou nadrozměrných komponent, budováním přístupových komunikací, rozsáhlými zemními pracemi, manipulačními plochami, zvýšenou hlučností, prašností a dlouhodobým omezením dopravní obslužnosti území.** Studie Bošnjaković et al. (2024) uvádí, že výstavba větrných elektráren vede k rozsáhlým zásahům do půdy, krajiny a infrastruktury. Studie Xia et al. (2025) potvrzuje, že přístupové komunikace a manipulační koridory často představují větší zásah do krajiny než samotné turbíny a vedou k erozi, fragmentaci a dlouhodobému narušení krajinné struktury. Výzkum Emenhiser (2020) současně upozorňuje na	

Poř.č.	Připomínkové místo	Číslo jednací	Článek	AO	Připomínka	Vyhodnocení
					dlouhodobé zhutnění půdy způsobené těžkou technikou a na negativní dopady na infiltrační schopnost půdy a zemědělské využití území. Dokumentace SEA přitom nehodnotí skutečný rozsah stavební dopravy, neobsahuje vlečné studie pro přepravu nadrozměrných komponent, neposuzuje únosnost místních komunikací, nehodnotí rozsah nutného rozšiřování cest ani neřeší dlouhodobé dopady těžké techniky na obecní infrastrukturu a krajinu. Současně dokumentace nehodnotí dopady místní **zcela nedostatečně dimenzovanou danému účelu dopravní síť**, tj. na místní a účelové komunikace, mostní konstrukce, dopravní bezpečnost ani ekonomické náklady budoucích oprav infrastruktury. Takový postup je v rozporu se zákonem č. 100/2001 Sb., o posuzování vlivů na životní prostředí, s požadavkem komplexního hodnocení všech fází záměru, s principem prevence environmentálních škod, s cíli ochrany krajiny a infrastruktury podle stavebního zákona a s požadavkem řádného zjištění skutečného stavu věci podle § 3 správního řádu. Dokumentace SEA je proto v této části nepřezkoumatelná. **Návrh řešení:** Požaduji doplnění použitelného hodnocení dopadů nadrozměrné dopravy a stavební činnosti na místní komunikace, obecní infrastrukturu a krajinu, vyhodnocení rozsahu zemních prací, manipulačních ploch a přístupových komunikací a doplnění analýzy dlouhodobých dopadů těžké techniky na půdu, erozi a infiltrační schopnost území. Současně požaduji doplnění vlečných studií, posouzení únosnosti komunikací, vyhodnocení nutnosti rozšiřování cest a analýzy ekonomických dopadů na obecní infrastrukturu. Pokud nebude možné uvedené nedostatky objektivně a přezkoumatelně odstranit, požaduji vypuštění akcelerační oblasti AOV47 – Bukovec a souvisejícího územního opatření z návrhu Změny č. 2 Územního rozvojového plánu ČR. **Zdroje:** BOŠNJAKOVIĆ, Mladen et al. Environmental Impact of Wind Farms [online]. Environments, 2024. Dostupné z: https://www.mdpi.com/2076-3298/11/11/257. [cit. 17. 5. 2026]. XIA, Zilong et al. Assessment of forest disturbance and soil erosion in wind farm project using satellite observations [online]. ISPRS Journal of Photogrammetry and Remote Sensing, 2025. Dostupné z: https://www.sciencedirect.com/science/article/abs/pii/S0921344924005275. [cit. 17. 5. 2026]. EMENHISER, C. Post Windfarm Installation Impacts on Soil Properties and Crop Response in the Midwest [online]. Purdue University, 2020. Dostupné z: https://hammer.purdue.edu/articles/thesis/Post_Windfarm_Installation_Impacts_on_Soil_Properties_and_Crop_Response_in_the_Midwest/13353602/files/25741082.pdf. [cit. 17. 5. 2026]. ČESKÁ REPUBLIKA. Zákon č. 100/2001 Sb., o posuzování vlivů na životní prostředí a o změně některých souvisejících zákonů (zákon o posuzování vlivů na životní prostředí) [online]. Dostupné z: https://www.zakonyprolidi.cz/cs/2001-100. [cit. 18. 5. 2026]. ČESKÁ REPUBLIKA. Zákon č. 500/2004 Sb., správní řád [online]. Dostupné z: https://www.zakonyprolidi.cz/cs/2004-500. [cit. 17. 5. 2026]. **6.8.5 Omezení budoucího rozvoje obcí a blokace území** Dokumentace SEA nehodnotí dlouhodobé dopady vymezení akcelerační oblasti AOV47 – Bukovec na budoucí rozvoj dotčených obcí, jejich územní plánování a ekonomickou stabilitu území. **Vymezení akcelerační oblasti vytváří významnou právní i investiční nejistotu ohledně budoucího využití území, rozvoje bydlení, zastavitelných ploch a rozvojových záměrů obcí i soukromých vlastníků. Z podkladů současně vyplývá, že není jasné, jaké konkrétní důsledky bude mít akcelerační oblast pro budoucí změny územních plánů, rozvoj obytné zástavby, investice do území, rozvoj podnikání ani pro budoucí využití navazujících pozemků.** AO jsou násilně nařízeny ze strany ústředních orgánů. **Neproběhla diskuse s kraji, a zejména s obcemi a s veřejností.** V potaz přitom měly být brány i jiné aspekty než otázky zákonné resp. řešené ZOZE. Především nebyly zohledněny zájmy krajů a obcí na rozvoji cestovního ruchu, turismu, individuální a hromadné rekreace, ale také individuální výstavby, cen nemovitostí, tzv. pohody bydlení, apod. Kraje i obce přitom mají alespoň základní přehled o zájmu/nezájmu obyvatel a vlastníků a uživatelů nemovitostí na umisťování OZE v místech jejich pobytu, podnikání, zaměstnání, apod. Předkladatel nebral v potaz, že navrhované AO mohou být v rozporu s jiným využitím území, tak jak ho zamýšlí jednotlivé obce.	

Poř.č.	Připomínkové místo	Číslo jednací	Článek	AO	Připomínka	Vyhodnocení
					Dokumentace SEA současně neobsahuje analýzu rozsahu územních omezení, dopadů ochranných pásem, dopadů na rozvojové plochy obcí ani ekonomických důsledků dlouhodobé blokace území. Dochází tak k situaci, kdy významná část území může být dlouhodobě zatížena nejistotou a omezeními, aniž by byly objektivně vyhodnoceny dopady na rozvoj obcí a majetková práva vlastníků. Takový zásah má přitom přímé důsledky pro hodnotu pozemků, rozvoj bydlení, investiční jistotu, ekonomickou stabilitu území i dlouhodobé plánování obcí. Takový postup je v rozporu se zákonem č. 100/2001 Sb., o posuzování vlivů na životní prostředí, s cíli územního plánování podle stavebního zákona, principem právní jistoty, principem prevence a s požadavkem objektivního vyhodnocení dopadů na hmotné statky a rozvoj území. Dokumentace SEA je proto v této části nepřezkoumatelná. **Návrh řešení:** Požaduji doplnění použitelného vyhodnocení dopadů akcelerační oblasti na budoucí rozvoj obcí, zastavitelné plochy, rozvoj bydlení, podnikání a investiční stabilitu území a doplnění analýzy rozsahu územních omezení vyplývajících z navržené akcelerační oblasti. Pokud nebude možné uvedené nedostatky objektivně a přezkoumatelně odstranit, požaduji vypuštění akcelerační oblasti AOV47 – Bukovec a souvisejícího územního opatření z návrhu Změny č. 2 Územního rozvojového plánu ČR. **Zdroje:** ČESKÁ REPUBLIKA. Zákon č. 100/2001 Sb., o posuzování vlivů na životní prostředí [online]. Dostupné z: https://www.zakonyprolidi.cz/cs/2001-100. [cit. 17. 5. 2026]. **6.8.6 Ekonomické oslabení obcí a ztráta vyjednávací pozice samospráv** Dokumentace SEA nehodnotí ekonomické dopady systému akceleračních oblastí na dotčené obce ani oslabení jejich možnosti vyjednávat podmínky realizace projektů obnovitelných zdrojů energie. **Vymezení akceleračních oblastí může významně oslabit možnost obcí vyjednávat plánovací smlouvy, stanovovat místní podmínky rozvoje, požadovat kompenzační opatření a ovlivňovat ekonomické podmínky realizace projektů.** **Současně dochází k situaci, kdy obce nesou významné infrastrukturní, krajinné a sociální dopady, avšak jejich možnost ovlivnit ekonomické podmínky projektu je výrazně oslabena.** Dokumentace SEA přitom nehodnotí ekonomické důsledky oslabení vyjednávací pozice obcí, neposuzuje dopady na obecní infrastrukturu a rozpočty ani neřeší otázku přiměřené ekonomické kompenzace negativních dopadů na území. Takový postup může vést k dlouhodobému přenášení environmentálních a infrastrukturních nákladů na místní samosprávy bez odpovídající ekonomické rovnováhy. Takový postup je v rozporu s principem proporcionality, cíli územního plánování podle stavebního zákona, principem udržitelného rozvoje území, principem prevence ekonomických škod a s požadavkem objektivního hodnocení socioekonomických dopadů koncepce. Dokumentace SEA je proto v této části nepřezkoumatelná. Návrh řešení: Požaduji doplnění použitelného hodnocení ekonomických dopadů systému akceleračních oblastí na dotčené obce, doplnění analýzy infrastrukturních a rozpočtových dopadů návrhu a objektivní vyhodnocení možností ekonomické kompenzace negativních důsledků pro místní samosprávy. Pokud nebude možné uvedené nedostatky objektivně a přezkoumatelně odstranit, požaduji vypuštění akcelerační oblasti AOV47 – Bukovec a souvisejícího územního opatření z návrhu Změny č. 2 Územního rozvojového plánu ČR. **Zdroje:** ČESKÁ REPUBLIKA. Zákon č. 283/2021 Sb., stavební zákon [online]. Dostupné z: https://www.zakonyprolidi.cz/cs/2021-283. [cit. 17. 5. 2026]. ČESKÁ REPUBLIKA. Zákon č. 128/2000 Sb., o obcích [online]. Dostupné z: https://www.zakonyprolidi.cz/cs/2000-128. [cit. 17. 5. 2026].	

					6.9 Nedostatečné vyhodnocení environmentálních dopadů a připojení k přenosové soustavě **6.9.1 Nedostatečné vyhodnocení environmentálních dopadů stavební fáze a souvisejících zásahů do území** V podkladech k akcelerační oblasti AOV47 – Bukovec, zejména ve Vyhodnocení vlivů na udržitelný rozvoj území (SEA) a v souvisejícím územním opatření, nejsou environmentální dopady stavební fáze větrných elektráren dostatečně a přezkoumatelně vyhodnoceny. **Dokumentace SEA hodnotí stavební fázi převážně jako krátkodobý technický proces spojený zejména s emisemi stavebních mechanismů a dočasnou prašností. Současně uvádí, že vlivy stavební činnosti budou pouze zanedbatelné nebo mírně negativní. Takový závěr však neodpovídá skutečnému rozsahu stavebních zásahů spojených s realizací větrných elektráren a neobsahuje dostatečné podklady umožňující jeho objektivní ověření.** Výstavba větrných elektráren nepředstavuje pouze realizaci samotných stožárů a základových konstrukcí, ale zahrnuje také rozsáhlé zemní práce, budování manipulačních ploch, montážních prostor, přístupových komunikací, kabelových tras a další související technické infrastruktury. Současně vyžaduje využití těžké stavební techniky, nadrozměrných transportů a opakovaných zásahů do krajiny. Dokumentace současně neobsahuje konkrétní lokalizaci přístupových komunikací, kabelových tras, rozvoden, manipulačních ploch, bateriových úložišť ani dalších souvisejících zařízení. Bez znalosti jejich umístění nelze určit skutečný rozsah zásahů do území. Dokumentace neumožňuje ověřit, jakým způsobem byl stanoven závěr o zanedbatelném charakteru stavebních vlivů. Dokumentace nehodnotí skutečný rozsah těchto zásahů ani jejich dlouhodobé důsledky pro půdní a krajinné prostředí. Studie Jones et al. (2023) potvrzuje, že s rostoucí výškou a výkonem větrných elektráren dochází ke zvyšování materiálové náročnosti konstrukcí a že výroba stavebních materiálů představuje významnou část environmentálních dopadů celého životního cyklu zařízení. Studie Türkmen (2024) současně uvádí, že významná část environmentální zátěže vzniká již ve fázi výstavby a výroby konstrukčních komponent. Významné dopady mohou vznikat také v souvislosti s budováním doprovodné infrastruktury. Studie Kati et al. (2023) upozorňuje, že právě přístupové komunikace a související infrastruktura mohou představovat významnější zdroj záborů a fragmentace krajiny než samotné základy větrných elektráren. Studie Balotari-Chiebáo et al. (2024) potvrzuje, že skutečný rozsah územních zásahů bývá často podhodnocen, pokud jsou posuzovány pouze plochy bezprostředně související s umístěním stožárů. Současně dokumentace dostatečně neposuzuje riziko změn půdních vlastností způsobených intenzivním využíváním těžké techniky. Studie Xu et al. (2025) upozorňuje, že rozsáhlé zásahy do povrchu území mohou vést ke změnám vegetačního pokryvu, degradaci půdních vlastností, změnám využití území a dlouhodobému omezení ekologických funkcí krajiny. U akcelerační oblasti AOV47 – Bukovec současně tvoří zemědělský půdní fond přibližně 48 % území a pozemky určené k plnění funkcí lesa přibližně 52 % území. Převážná část území tak představuje prostředí s významnými ekologickými, produkčními a krajinotvornými funkcemi. Dokumentace však nehodnotí, zda rozsah stavebních zásahů nebude mít dlouhodobé důsledky pro půdní prostředí, krajinnou strukturu a budoucí využití území. Závěr dokumentace SEA, podle něhož představuje stavební fáze pouze krátkodobý a zanedbatelný vliv, proto není dostatečně odůvodněn a neodpovídá skutečnému rozsahu předpokládaných zásahů. Takový postup je v rozporu zejména se zákonem č. 100/2001 Sb., o posuzování vlivů na životní prostředí, zákonem č. 17/1992 Sb., o životním prostředí, stavebním zákonem, směrnicí Evropského parlamentu a Rady 2001/42/ES a s principem prevence a předběžné opatrnosti. Dokumentace SEA je proto v této části nepřezkoumatelná. **Návrh řešení:** Požaduji doplnění podrobného a objektivního vyhodnocení environmentálních dopadů stavební fáze větrných elektráren, zejména rozsahu zemních prací, manipulačních ploch, přístupových komunikací, kabelových tras a dalších souvisejících technických zásahů do území. Současně požaduji doplnění hodnocení materiálové a emisní náročnosti výstavby, vyhodnocení dlouhodobých dopadů na půdní prostředí a krajinnou strukturu a posouzení kumulativních dopadů souvisejících s realizací více větrných elektráren v širším území. Pokud nebude možné uvedené nedostatky objektivně a přezkoumatelně odstranit, požaduji vypuštění akcelerační oblasti AOV47 – Bukovec a souvisejícího územního opatření z návrhu Změny č. 2 Územního rozvojového plánu ČR. Zdroje:	

Poř.č.	Připomínkové místo	Číslo jednací	Článek	AO	Připomínka	Vyhodnocení
					JONES, K. E. S.; et al. Life cycle assessment of ultra-tall wind turbine towers [online]. Journal of Cleaner Production, 2023. Dostupné z: https://www.sciencedirect.com/science/article/pii/S095965262301867X. [cit. 19. 5. 2026]. TÜRKMEN, B. A. Life Cycle Environmental Impacts of Wind Turbines [online]. Sustainability, 2024. Dostupné z: https://www.mdpi.com/2071-1050/16/13/5365. [cit. 19. 5. 2026]. KATI, V.; et al. The overlooked threat of land take from wind energy [online]. Journal of Environmental Management, 2023. Dostupné z: https://www.sciencedirect.com/science/article/abs/pii/S030147972302128X. [cit. 19. 5. 2026]. BALOTARI-CHIEBÁO, F.; et al. Quantifying land impacts of wind energy: a regional-scale assessment [online]. Environment, Development and Sustainability, 2024. Dostupné z: https://link.springer.com/article/10.1007/s10668-024-05048-9. [cit. 19. 5. 2026]. XU, K.; et al. Land use impacts the environmental benefits of wind energy [online]. Communications Earth & Environment, 2025. Dostupné z: https://www.nature.com/articles/s43247-025-02833-w. [cit. 19. 5. 2026]. ČESKO. Zákon č. 100/2001 Sb., o posuzování vlivů na životní prostředí, ve znění pozdějších předpisů [online]. Zákony pro lidi. Dostupné z: https://www.zakonyprolidi.cz/cs/2001-100. [cit. 19. 5. 2026]. ČESKO. Zákon č. 17/1992 Sb., o životním prostředí, ve znění pozdějších předpisů [online]. Zákony pro lidi. Dostupné z: https://www.zakonyprolidi.cz/cs/1992-17. [cit. 19. 5. 2026]. ČESKO. Zákon č. 283/2021 Sb., stavební zákon, ve znění pozdějších předpisů [online]. Zákony pro lidi. Dostupné z: https://www.zakonyprolidi.cz/cs/2021-283. [cit. 19. 5. 2026]. EVROPSKÝ PARLAMENT A RADA EVROPSKÉ UNIE. Směrnice Evropského parlamentu a Rady 2001/42/ES ze dne 27. června 2001 o posuzování vlivů některých plánů a programů na životní prostředí [online]. EUR-Lex. Dostupné z: https://eur-lex.europa.eu/legal-content/CS/TXT/?uri=CELEX%3A32001L0042. [cit. 19. 5. 2026]. **6.9.2 Nedostatečné vyhodnocení odpadů, materiálových toků a provozních environmentálních rizik** V podkladech k akcelerační oblasti AOV47 – Bukovec, zejména ve Vyhodnocení vlivů na udržitelný rozvoj území (SEA) a v souvisejícím územním opatření, nejsou dostatečně a přezkoumatelně vyhodnoceny odpady, materiálové toky a provozní environmentální rizika spojená s celým životním cyklem větrných elektráren. Dokumentace SEA se zaměřuje převážně na předpokládané přínosy výroby elektrické energie a pouze obecně uvádí technická opatření související s provozem zařízení. **Neobsahuje však podrobné vyhodnocení množství a charakteru materiálových vstupů a výstupů ani možných environmentálních rizik spojených s provozem větrných elektráren.** **Dokumentace současně neobsahuje komplexní hodnocení odpadů vznikajících během jednotlivých fází životního cyklu zařízení, zejména během výstavby, provozu, údržby a následného ukončení životnosti zařízení.** Dokumentace pouze obecně uvádí ochranu vodního prostředí a technická bezpečnostní opatření, avšak nehodnotí možné důsledky úniků hydraulických olejů, maziv a dalších technických kapalin používaných během provozu zařízení. Přestože moderní větrné elektrárny obsahují hydraulické a mazací systémy využívající provozní kapaliny, dokumentace neobsahuje analýzu rizik jejich úniku ani hodnocení možných dopadů na půdní prostředí, podzemní vody nebo ekologické funkce území. **Současně dokumentace nehodnotí problematiku postupné degradace rotorových lopatek během provozu. Povrch lopatek tvoří ochranné vrstvy a kompozitní materiály dlouhodobě vystavené mechanickému namáhání, dešťovým srážkám, UV záření a erozi.** Studie Mishnaevsky et al. (2024) upozorňuje, že v důsledku dlouhodobé eroze lopatek může docházet k uvolňování částic ochranných vrstev a kompozitních materiálů do okolního prostředí. Tyto částice mohou obsahovat polymerní složky, skelná vlákna nebo další materiály využívané při výrobě rotorových konstrukcí. Studie Bedulina et al. (2024) současně upozorňuje, že možné ekologické dopady těchto částic zůstávají dosud nedostatečně prozkoumány a jejich dlouhodobé působení v životním prostředí není dosud jednoznačně vyhodnoceno. Dokumentace SEA současně nehodnotí problematiku omezené recyklovatelnosti rotorových lopatek a dalších kompozitních materiálů. Současné větrné elektrárny využívají konstrukce složené převážně ze skelných a uhlíkových vláken spojených polymerními pryskyřicemi. Studie Wang et al. (2023) uvádí, že	

Poř.č.	Připomínkové místo	Číslo jednací	Článek	AO	Připomínka	Vyhodnocení
					recyklace těchto materiálů zůstává technicky i ekonomicky problematická a současné technologie často umožňují pouze omezené materiálové využití. Přesto dokumentace nehodnotí dlouhodobé environmentální důsledky využívání těchto materiálů ani neobsahuje objektivní vyhodnocení jejich celkové materiálové udržitelnosti během životního cyklu zařízení. U akcelerační oblasti AOV47 – Bukovec přitom tvoří pozemky určené k plnění funkcí lesa přibližně 52 % území a zemědělský půdní fond přibližně 48 % území. Jedná se tedy o území s významnými ekologickými, produkčními a krajinotvornými funkcemi, kde i dlouhodobé a obtížně předvídatelné provozní vlivy mohou představovat významný faktor environmentální zátěže. Dokumentace SEA tak neumožňuje objektivně posoudit skutečný rozsah environmentálních rizik spojených s materiálovými toky, provozními odpady a dlouhodobými provozními vlivy větrných elektráren. Takový postup je v rozporu zejména se zákonem č. 100/2001 Sb., o posuzování vlivů na životní prostředí, zákonem č. 541/2020 Sb., o odpadech, zákonem č. 17/1992 Sb., o životním prostředí, stavebním zákonem a s principem prevence a předběžné opatrnosti. Dokumentace SEA je proto v této části nepřezkoumatelná. Návrh řešení: Požaduji doplnění podrobného a objektivního vyhodnocení materiálových toků, provozních odpadů a environmentálních rizik během celého životního cyklu větrných elektráren. Současně požaduji doplnění hodnocení možných úniků hydraulických kapalin, maziv a dalších provozních látek, vyhodnocení rizik spojených s erozí rotorových lopatek a uvolňováním mikroplastických a kompozitních částic a doplnění analýzy environmentálních dopadů souvisejících s omezenou recyklovatelností kompozitních materiálů. Dokumentace musí rovněž obsahovat posouzení dlouhodobých dopadů těchto procesů na půdní prostředí, vodní režim a ekologické funkce území. Pokud nebude možné uvedené nedostatky objektivně a přezkoumatelně odstranit, požaduji vypuštění akcelerační oblasti AOV47 – Bukovec a souvisejícího územního opatření z návrhu Změny č. 2 Územního rozvojového plánu ČR. Zdroje: MISHNAEVSKY JR., L.; TEMPELIS, A.; BELAHURAU, Y.; JOHANSEN, N. F. J. Microplastics Emission from Eroding Wind Turbine Blades: Preliminary Estimations of Volume [online]. Energies, 2024, 17(24), 6260. Dostupné z: https://doi.org/10.3390/en17246260. [cit. 19. 5. 2026]. BEDULINA, D.; et al. Effect of particles from wind turbine blade erosion on blue mussels [online]. Science of the Total Environment, 2024. Dostupné z: https://pubmed.ncbi.nlm.nih.gov/39579893/. [cit. 19. 5. 2026]. WANG, Y.; ZHAO, Y.; LI, J.; et al. Recycling of wind turbine blades: Recent developments and future prospects [online]. Renewable and Sustainable Energy Reviews, 2023, roč. 180. Dostupné z: https://doi.org/10.1016/j.rser.2023.113291. [cit. 19. 5. 2026]. ČESKO. Zákon č. 541/2020 Sb., o odpadech, ve znění pozdějších předpisů [online]. Zákony pro lidi. Dostupné z: https://www.zakonyprolidi.cz/cs/2020-541. [cit. 19. 5. 2026]. ČESKO. Zákon č. 100/2001 Sb., o posuzování vlivů na životní prostředí, ve znění pozdějších předpisů [online]. Zákony pro lidi. Dostupné z: https://www.zakonyprolidi.cz/cs/2001-100. [cit. 19. 5. 2026]. ČESKO. Zákon č. 17/1992 Sb., o životním prostředí, ve znění pozdějších předpisů [online]. Zákony pro lidi. Dostupné z: https://www.zakonyprolidi.cz/cs/1992-17. [cit. 19. 5. 2026]. ČESKO. Zákon č. 283/2021 Sb., stavební zákon, ve znění pozdějších předpisů [online]. Zákony pro lidi. Dostupné z: https://www.zakonyprolidi.cz/cs/2021-283. [cit. 19. 5. 2026]. **6.9.3 Nedostatečné vyhodnocení ukončení životnosti a likvidace zařízení** V podkladech k akcelerační oblasti AOV47 – Bukovec, zejména ve Vyhodnocení vlivů na udržitelný rozvoj území (SEA) a v souvisejícím územním opatření, nejsou dostatečně a přezkoumatelně vyhodnoceny environmentální dopady spojené s ukončením životnosti a likvidací větrných elektráren. Dokumentace SEA předpokládá, že po ukončení provozu zařízení bude provedena rekultivace území a obnoven původní stav krajiny. **Dokumentace však neobsahuje konkrétní technické řešení, které by umožnilo objektivně ověřit skutečný rozsah zásahů spojených s ukončením provozu zařízení ani reálnou proveditelnost deklarované obnovy území.** Dokumentace současně neobsahuje technický popis postupu ukončení provozu zařízení ani konkrétní vyhodnocení rozsahu činností nezbytných pro odstranění jednotlivých částí větrných elektráren. Přitom ukončení životnosti větrných elektráren nepředstavuje pouhé odstranění samotných stožárů. Jedná se o samostatnou technologickou fázi zahrnující použití těžkých stavebních mechanismů, rozsáhlé	

Poř.č.	Připomínkové místo	Číslo jednací	Článek	AO	Připomínka	Vyhodnocení
					demontážní práce, manipulaci s velkoobjemovými konstrukcemi, transport nadrozměrných komponent a následné zpracování vznikajících odpadů. Studie Jones et al. (2023) a Türkmen (2024) potvrzují, že ukončení životnosti zařízení představuje samostatnou část environmentální zátěže životního cyklu větrných elektráren a zahrnuje významné materiálové, energetické a emisní nároky. Dokumentace současně nehodnotí dopravní a infrastrukturní dopady související s likvidací zařízení. Demontáž rotorových lopatek, stožárů a dalších velkoobjemových konstrukcí vyžaduje využití nadrozměrných transportů a těžké techniky. V případě akcelerační oblasti AOV47 – Bukovec se jedná o území s významným zastoupením lesních porostů a omezenou dopravní dostupností. Nadrozměrná doprava může vyžadovat opětovné úpravy komunikací, rozšíření dopravních tras, úpravy křižovatek nebo další zásahy do okolního prostředí. Dokumentace však nehodnotí rozsah těchto zásahů ani jejich dlouhodobé důsledky. Dokumentace současně neřeší problematiku likvidace rotorových lopatek a dalších kompozitních materiálů. Studie Wang et al. (2023) uvádí, že recyklace rotorových lopatek zůstává technicky i ekonomicky problematická a současné technologie často umožňují pouze omezené materiálové využití těchto konstrukcí. Přesto dokumentace nehodnotí skutečný rozsah odpadů vznikajících při ukončení životnosti zařízení ani neobsahuje posouzení environmentálních dopadů spojených s jejich zpracováním. U akcelerační oblasti AOV47 – Bukovec tvoří pozemky určené k plnění funkcí lesa přibližně 52 % území a zemědělský půdní fond přibližně 48 % území. Jedná se proto o území s významnými ekologickými, produkčními a krajinotvornými funkcemi, kde i jednorázové technické zásahy většího rozsahu mohou představovat významnou environmentální zátěž. Deklarovaná rekultivace území tak není dostatečně doložena a dokumentace neumožňuje objektivně posoudit skutečný rozsah environmentálních dopadů spojených s ukončením životnosti a likvidací větrných elektráren. Takový postup je v rozporu zejména se zákonem č. 100/2001 Sb., o posuzování vlivů na životní prostředí, zákonem č. 541/2020 Sb., o odpadech, zákonem č. 17/1992 Sb., o životním prostředí, stavebním zákonem, směrnicí Evropského parlamentu a Rady 2001/42/ES a s principem prevence a předběžné opatrnosti. Dokumentace SEA je proto v této části nepřezkoumatelná. Návrh řešení: Požaduji doplnění podrobného a objektivního vyhodnocení environmentálních dopadů ukončení životnosti větrných elektráren, zejména energetické a emisní náročnosti demontáže zařízení, rozsahu využití těžké techniky, dopadů nadrozměrné dopravy a souvisejících zásahů do komunikací a okolního prostředí. Současně požaduji doplnění podrobného vyhodnocení vznikajících odpadových toků, způsobu nakládání s kompozitními materiály a rotorovými lopatkami a posouzení dlouhodobých environmentálních dopadů spojených s likvidací zařízení. Pokud nebude možné uvedené nedostatky objektivně a přezkoumatelně odstranit, požaduji vypuštění akcelerační oblasti AOV47 – Bukovec a souvisejícího územního opatření z návrhu Změny č. 2 Územního rozvojového plánu ČR. Zdroje: JONES, K. E. S.; et al. Life cycle assessment of ultra-tall wind turbine towers [online]. Journal of Cleaner Production, 2023. Dostupné z: https://www.sciencedirect.com/science/article/pii/S095965262301867X. [cit. 19. 5. 2026]. TÜRKMEN, B. A. Life Cycle Environmental Impacts of Wind Turbines [online]. Sustainability, 2024. Dostupné z: https://www.mdpi.com/2071-1050/16/13/5365. [cit. 19. 5. 2026]. WANG, Y.; ZHAO, Y.; LI, J.; et al. Recycling of wind turbine blades: Recent developments and future prospects [online]. Renewable and Sustainable Energy Reviews, 2023, roč. 180. Dostupné z: https://doi.org/10.1016/j.rser.2023.113291. [cit. 19. 5. 2026]. ČESKO. Zákon č. 541/2020 Sb., o odpadech, ve znění pozdějších předpisů [online]. Zákony pro lidi. Dostupné z: https://www.zakonyprolidi.cz/cs/2020-541. [cit. 19. 5. 2026]. ČESKO. Zákon č. 100/2001 Sb., o posuzování vlivů na životní prostředí, ve znění pozdějších předpisů [online]. Zákony pro lidi. Dostupné z: https://www.zakonyprolidi.cz/cs/2001-100. [cit. 19. 5. 2026]. ČESKO. Zákon č. 17/1992 Sb., o životním prostředí, ve znění pozdějších předpisů [online]. Zákony pro lidi. Dostupné z: https://www.zakonyprolidi.cz/cs/1992-17. [cit. 19. 5. 2026].	

Poř.č.	Připomínkové místo	Číslo jednací	Článek	AO	Připomínka	Vyhodnocení
					ČESKO. Zákon č. 283/2021 Sb., stavební zákon, ve znění pozdějších předpisů [online]. Zákony pro lidi. Dostupné z: https://www.zakonyprolidi.cz/cs/2021-283. [cit. 19. 5. 2026]. EVROPSKÝ PARLAMENT A RADA EVROPSKÉ UNIE. Směrnice Evropského parlamentu a Rady 2001/42/ES ze dne 27. června 2001 o posuzování vlivů některých plánů a programů na životní prostředí [online]. EUR-Lex. Dostupné z: https://eur-lex.europa.eu/legal-content/CS/TXT/?uri=CELEX%3A32001L0042. [cit. 19. 5. 2026]. **6.9.4 Nevratné zásahy do podloží, absence strategie obnovy území a nedostatečné vyhodnocení dlouhodobých dopadů životního cyklu** V podkladech k akcelerační oblasti AOV47 – Bukovec, zejména ve Vyhodnocení vlivů na udržitelný rozvoj území (SEA) a v souvisejícím územním opatření, nejsou dostatečně a přezkoumatelně vyhodnoceny dlouhodobé dopady větrných elektráren po ukončení jejich životnosti, zejména nevratné zásahy do podloží, dlouhodobé reziduální dopady a riziko přenášení environmentálních důsledků do budoucnosti. Dokumentace SEA předpokládá, že po ukončení provozu zařízení bude provedena rekultivace území a obnoven původní stav krajiny. Deklarovaná rekultivace však není objektivně doložena a dokumentace neobsahuje konkrétní technické řešení, které by umožnilo ověřit skutečný rozsah obnovy území a reálnou možnost navrácení původních funkcí krajiny. **Dokumentace současně neuvádí, zda budou hlubinné betonové základy po ukončení provozu odstraněny v plném rozsahu, zda budou odstraněny podzemní kabelové systémy a další technická infrastruktura ani jakým způsobem bude obnovena původní struktura půdy a podloží.** Výzkumy Hall et al. (2020) potvrzují, že problematika ukončení životnosti větrných elektráren bývá ve srovnání s provozní fází významně podhodnocena a že environmentální důsledky demontáže a následného stavu území nejsou často samostatně posuzovány. Studie Topham a McMillan (2017) současně uvádí, že v praxi jsou z technických a ekonomických důvodů často zvažovány varianty částečného ponechání podzemních konstrukcí v území. Ponechání rozsáhlých betonových konstrukcí může představovat dlouhodobý zásah do půdního profilu a může omezovat budoucí využití území pro zemědělské nebo lesní hospodaření. Současně mohou vznikat dlouhodobé změny fyzikálních vlastností podloží, omezení přirozených půdních procesů a změny hydrologických poměrů. Pokud nejsou účinky dostatečně známé, nelze automaticky předpokládat jejich nevýznamnost. Absence důkazů o existenci dopadů nepředstavuje důkaz jejich neexistence. Dokumentace SEA současně nehodnotí skutečnost, že environmentální dopady větrných elektráren nevznikají pouze během provozní fáze, ale představují souhrn vlivů vznikajících během celého životního cyklu zařízení. Studie Türkmen (2024) upozorňuje, že environmentální hodnocení obnovitelných zdrojů energie musí zahrnovat celý životní cyklus zařízení, tedy výrobu materiálů, výstavbu, provoz, údržbu i ukončení životnosti. Studie současně upozorňuje, že zjednodušené hodnocení zaměřené převážně na energetické přínosy může vést k přesunu environmentálních dopadů do jiných složek životního prostředí nebo do budoucnosti. Dokumentace se však zaměřuje převážně na přínosy výroby elektrické energie během předpokládané životnosti zařízení v délce přibližně 20–30 let a nehodnotí, zda dlouhodobé reziduální důsledky zásahů do krajiny, půdy a podloží nepřeváží nad časově omezenými energetickými přínosy. Dokumentace současně neobsahuje finanční ani technické garance skutečné obnovy území po ukončení provozu. Není zřejmé, kdo a jakým způsobem zajistí odstranění podzemních konstrukcí, technické infrastruktury a případných zbytkových stavebních prvků ani jak bude zajištěna reálná rekultivace území. U akcelerační oblasti AOV47 – Bukovec tvoří zemědělský půdní fond přibližně 48 % území a pozemky určené k plnění funkcí lesa přibližně 52 % území. Jedná se proto o území s významnými ekologickými, produkčními a krajinotvornými funkcemi, kde mohou dlouhodobé reziduální zásahy představovat významnou environmentální zátěž i po ukončení provozu zařízení. Deklarovaná dočasnost zásahů tak není objektivně doložena a dokumentace neumožňuje objektivně posoudit skutečný rozsah dlouhodobých dopadů životního cyklu zařízení ani riziko vzniku dlouhodobého environmentálního dluhu. Takový postup je v rozporu zejména se zákonem č. 100/2001 Sb., o posuzování vlivů na životní prostředí, zákonem č. 17/1992 Sb., o životním prostředí, zákonem č. 334/1992 Sb., o ochraně zemědělského půdního fondu, stavebním zákonem, směrnicí Evropského parlamentu a Rady 2001/42/ES a s principem prevence, předběžné opatrnosti a udržitelného rozvoje. Dokumentace SEA je proto v této části nepřezkoumatelná.	

Poř.č.	Připomínkové místo	Číslo jednací	Článek	AO	Připomínka	Vyhodnocení
					Návrh řešení: Požaduji doplnění podrobného a objektivního vyhodnocení dlouhodobých dopadů během celého životního cyklu větrných elektráren, zejména rozsahu odstraňování podzemních konstrukcí, dlouhodobých dopadů na půdní profil a podloží, omezení budoucího využití území a reziduálních environmentálních dopadů po ukončení provozu zařízení. Současně požaduji doplnění konkrétní technické strategie obnovy území, stanovení jednoznačných technických parametrů rekultivace a doplnění finančních garancí zajišťujících odstranění stavebních konstrukcí a obnovu původních funkcí území. Dokumentace musí rovněž obsahovat komplexní posouzení vztahu mezi časově omezenými energetickými přínosy a dlouhodobými environmentálními důsledky zásahů do území. Pokud nebude možné uvedené nedostatky objektivně a přezkoumatelně odstranit, požaduji vypuštění akcelerační oblasti AOV47 – Bukovec a souvisejícího územního opatření z návrhu Změny č. 2 Územního rozvojového plánu ČR. Zdroje: HALL, R.; ASHCROFT, G.; BOWYER, C.; et al. Environmental impacts of decommissioning: onshore versus offshore wind farms [online]. Environmental Impact Assessment Review, 2020, roč. 83. Dostupné z: https://www.sciencedirect.com/science/article/pii/S0195925519300435. [cit. 19. 5. 2026]. TOPHAM, E.; MCMILLAN, D. Sustainable decommissioning of an offshore wind farm [online]. Renewable Energy, 2017, roč. 102. Dostupné z: https://www.sciencedirect.com/science/article/pii/S0960148116309430. [cit. 19. 5. 2026]. TÜRKMEN, B. A. Life Cycle Environmental Impacts of Wind Turbines [online]. Sustainability, 2024. Dostupné z: https://www.mdpi.com/2071-1050/16/13/5365. [cit. 19. 5. 2026]. ČESKO. Zákon č. 334/1992 Sb., o ochraně zemědělského půdního fondu, ve znění pozdějších předpisů [online]. Zákony pro lidi. Dostupné z: https://www.zakonyprolidi.cz/cs/1992-334. [cit. 19. 5. 2026]. ČESKO. Zákon č. 100/2001 Sb., o posuzování vlivů na životní prostředí, ve znění pozdějších předpisů [online]. Zákony pro lidi. Dostupné z: https://www.zakonyprolidi.cz/cs/2001-100. [cit. 19. 5. 2026]. ČESKO. Zákon č. 17/1992 Sb., o životním prostředí, ve znění pozdějších předpisů [online]. Zákony pro lidi. Dostupné z: https://www.zakonyprolidi.cz/cs/1992-17. [cit. 19. 5. 2026]. ČESKO. Zákon č. 283/2021 Sb., stavební zákon, ve znění pozdějších předpisů [online]. Zákony pro lidi. Dostupné z: https://www.zakonyprolidi.cz/cs/2021-283. [cit. 19. 5. 2026]. EVROPSKÝ PARLAMENT A RADA EVROPSKÉ UNIE. Směrnice Evropského parlamentu a Rady 2001/42/ES ze dne 27. června 2001 o posuzování vlivů některých plánů a programů na životní prostředí [online]. EUR-Lex. Dostupné z: https://eur-lex.europa.eu/legal-content/CS/TXT/?uri=CELEX%3A32001L0042. [cit. 19. 5. 2026]. **6.9.5 Nedostatečné vyhodnocení možností připojení větrných elektráren do elektrizační soustavy a souvisejících zásahů do území** V podkladech k akcelerační oblasti AOV47 – Bukovec, zejména ve Vyhodnocení vlivů na udržitelný rozvoj území (SEA) a v souvisejícím územním opatření, nejsou dostatečně a přezkoumatelně vyhodnoceny technické, infrastrukturní a environmentální dopady související s připojením navrhovaných větrných elektráren do elektrizační soustavy. Posouzení současně proběhlo bez znalosti konkrétního vedení kabelových tras, připojovacích bodů a souvisejících technických staveb. Není proto možné objektivně posoudit skutečný rozsah zásahů do území. Dokumentace SEA předpokládá realizaci souboru až 33 větrných elektráren s maximálním výkonem až 115,5 MW, neobsahuje však konkrétní technické řešení jejich připojení do přenosové nebo distribuční soustavy a nehodnotí související zásahy do území. Větrné elektrárny představují nesynchronní zdroje výroby elektrické energie, jejichž připojování je podmíněno technickými možnostmi elektrizační soustavy a její provozní stabilitou. Veřejně dostupná mapa společnosti ČEPS pro připojování výroben umožňuje posuzovat dostupnost kapacit přenosové soustavy pro jednotlivé typy zdrojů, včetně nesynchronní výroby elektrické energie. Podklady ČEPS současně uvádějí, že některé oblasti jsou z hlediska připojení nesynchronních zdrojů vyhodnoceny jako nevhodné nebo významně omezené. Dokumentace SEA neprokazuje, že pro předpokládaný instalovaný výkon navrhovaných větrných elektráren existuje reálně dostupná kapacita přenosové nebo distribuční soustavy. **Současně z veřejně dostupných podkladů společnosti ČEPS vyplývá, že významným strategickým záměrem je plánovaná transformovna Leskovice 400/110 kV, jejíž realizace je přímo závislá na výstavbě nového dvojitého vedení zvláště vysokého napětí 400 kV Kočín–Mírovka,**	

Poř.č.	Připomínkové místo	Číslo jednací	Článek	AO	Připomínka	Vyhodnocení
					přičemž zprovoznění této infrastruktury se předpokládá přibližně v roce 2036. Dokumentace však nehodnotí, zda je realizace akcelerační oblasti na této infrastruktuře závislá, ani zda je časově koordinována s jejím dokončením Dokumentace současně nehodnotí alternativní varianty připojení prostřednictvím distribuční soustavy nebo lokálních distribučních soustav ani možné environmentální dopady takových řešení. Připojení souboru až 33 větrných elektráren s maximálním výkonem až 115,5 MW přitom může vyžadovat realizaci dalších energetických staveb, zejména nových transformoven, kabelových tras, technických koridorů, rozšíření komunikací a dalších infrastrukturních zásahů. Tyto stavby mohou představovat samostatné a významné zásahy do krajiny, půdního prostředí, lesních porostů a ekologických funkcí území. Dokumentace SEA však tyto související zásahy nehodnotí. Posuzování samotných větrných elektráren bez současného vyhodnocení nezbytné energetické infrastruktury neodpovídá skutečnému rozsahu navrhovaného záměru. Takový postup je v rozporu zejména se zákonem č. 100/2001 Sb., o posuzování vlivů na životní prostředí, stavebním zákonem, směrnicí Evropského parlamentu a Rady 2001/42/ES a s požadavkem hodnocení kumulativních a synergických vlivů. Dokumentace SEA je proto v této části nepřezkoumatelná. Návrh řešení: Požaduji doplnění podrobného a objektivního vyhodnocení možností připojení akcelerační oblasti AOV47 – Bukovec do elektrizační soustavy, včetně identifikace konkrétního technického řešení, kapacitních možností přenosové a distribuční soustavy a časové realizovatelnosti navrženého řešení. Současně požaduji doplnění hodnocení environmentálních dopadů souvisejících energetických staveb, zejména transformoven, kabelových tras, technických koridorů a související infrastruktury. Pokud nebude možné uvedené nedostatky objektivně a přezkoumatelně odstranit, požaduji vypuštění akcelerační oblasti AOV47 – Bukovec a souvisejícího územního opatření z návrhu Změny č. 2 Územního rozvojového plánu ČR. Zdroje: ČEPS, a.s. Mapa dostupné kapacity pro připojení k PS. [online]. Praha: ČEPS. Dostupné z: https://www.ceps.cz/cs/mapa-dostupne-kapacity-pro-pripojeni-k-ps. [cit. 19. 5. 2026]. ČESKO. Zákon č. 100/2001 Sb., o posuzování vlivů na životní prostředí, ve znění pozdějších předpisů [online]. Zákony pro lidi. Dostupné z: https://www.zakonyprolidi.cz/cs/2001-100. [cit. 19. 5. 2026]. ČESKO. Zákon č. 283/2021 Sb., stavební zákon, ve znění pozdějších předpisů [online]. Zákony pro lidi. Dostupné z: https://www.zakonyprolidi.cz/cs/2021-283. [cit. 19. 5. 2026]. EVROPSKÝ PARLAMENT A RADA EVROPSKÉ UNIE. Směrnice Evropského parlamentu a Rady 2001/42/ES ze dne 27. června 2001 o posuzování vlivů některých plánů a programů na životní prostředí [online]. EUR-Lex. Dostupné z: https://eur-lex.europa.eu/legal-content/CS/TXT/?uri=CELEX%3A32001L0042. [cit. 19. 5. 2026]. **6.10 Rozpor návrhu územního opatření o vymezení AOV47 Bukovec s územními plány obcí** **<u>6.10.1 Rozpor s územním plánem obce Bořetín</u>** Navrhované hranice AOV a odstupové vzdálenosti 500m od stávající (**popsáno výše**) i plánované obytné zástavby (jak je však uvedeno výše tak takové odstupové vzdálenosti jsou zcela nedostatečné a je nutno vzhledem k výše uvedeným důvodům uvažovat o minimálně šestinásobku výšky VTE, tj. při daném limitu o vzdálenosti 1500 m) jsou v rozporu s návrhy zastavitelných ploch v územním plánu obce, **hranice těchto ploch jsou blíže než 500m. Jde zejména o plochy Z1, Z2, Z3, Z4, Z5, Z7, Z18 a dále o plochy Z24, Z23, které jsou dokonce přímo v akcelerační oblasti, a tudíž i v možném ochranném pásmu VTE.** Akcelerační oblast zabírá **téměř všechny lokální biokoridory a biocentra, jak je patrno z níže uvedeného hlavního výkresu.** Plánovaná rozhledna na ploše Z44 je v bezprostřední blízkosti hranice AOV Bukovec 47. **Plánovaný záložní vrt pro stávající obecní vodovod je přímo v akcelerační oblasti, a tudíž i v možném ochranném pásmu VTE.** Hranice akcelerační oblasti AOV 47 Bukovec nerespektují územně plánovací dokumentaci obce, která musela být zpracovateli územního opatření známa a brání tak rozvoji obce v dalších letech zásadním a nijak neodůvodněným způsobem. Návrh řešení:	

Poř.č.	Připomínkové místo	Číslo jednací	Článek	AO	Připomínka	Vyhodnocení
					Požaduji doplnění objektivního vyhodnocení dopadů vymezení akcelerační oblasti na územní plánování obce, rozvojové možnosti obce v návaznosti na odstup plánovaných zastavitelných ploch od hranice akcelerační oblasti a dále na polohu a vlivy plánované výstavby a dalšího rozvoje území obce a s tím souvisejících dopadů na veřejné zdraví a další chráněné hodnoty. V té souvislosti požaduji doplnění přesných mapových podkladů. Pokud nebude možné uvedené nedostatky objektivně a přezkoumatelně odstranit, požaduji vypuštění akcelerační oblasti AOV47 – Bukovec a souvisejícího územního opatření z návrhu Změny č. 2 Územního rozvojového plánu ČR. 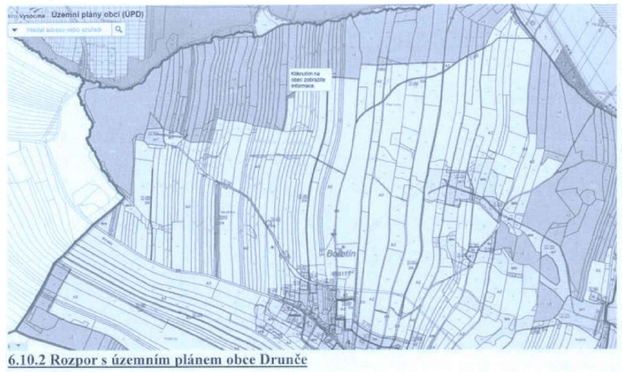 6.10.2 Rozpor s územním plánem obce Drunče Navrhované hranice AOV a odstupové vzdálenosti 500m od stávající (**popsáno výše**) i plánované obytné zástavby (jak je však uvedeno výše tak takové odstupové vzdálenosti jsou zcela nedostatečné a je nutno vzhledem k výše uvedeným důvodům uvažovat o minimálně šestinásobku výšky VTE, tj. při daném limitu o vzdálenosti 1500 m) jsou v rozporu s návrhy zastavitelných ploch v územním plánu obce, **hranice těchto ploch jsou blíže než 1500m. Jde zejména o plochy Z2, Z3, Z4, Z5.** Akcelerační oblast zabírá **téměř všechny lokální biokoridory a biocentra, jak je patrno z níže uvedeného hlavního výkresu, cenná rašeliniště a mokřady.** **U hranic AOV 47 je významné archeologické naleziště (viz níže).** **V akcelerační oblasti jsou 3 vodní zdroje pro obce Drunče a Březinu s ochranným pásmem (viz výše.** Hranice akcelerační oblasti AOV 47 Bukovec nerespektují územně plánovací dokumentaci obce, která musela být zpracovateli územního opatření známa a brání tak rozvoji obce v dalších letech zásadním a nijak neodůvodněným způsobem. Návrh řešení: Požaduji doplnění objektivního vyhodnocení dopadů vymezení akcelerační oblasti na územní plánování obce, rozvojové možnosti obce v návaznosti na odstup plánovaných zastavitelných ploch od hranice akcelerační oblasti a dále na polohu a vlivy plánované výstavby a dalšího rozvoje území obce a s tím souvisejících dopadů na veřejné zdraví a další chráněné hodnoty. V té souvislosti požaduji doplnění přesných mapových podkladů. Pokud nebude možné uvedené nedostatky objektivně a přezkoumatelně odstranit, požaduji vypuštění akcelerační oblasti AOV47 – Bukovec a souvisejícího územního opatření z návrhu Změny č. 2 Územního rozvojového plánu ČR. *Obr.: Územní plány obcí (ÚPD) – katastrální území obce Bořetín s vyznačením zastavitelných ploch a hranic* **6.10.2 Rozpor s územním plánem obce Drunče** Navrhované hranice AOV a odstupové vzdálenosti 500m od stávající (popsáno výše) i plánované obytné zástavby (jak je však uvedeno výše tak takové odstupové vzdálenosti jsou zcela nedostatečné a je nutno vzhledem k výše uvedeným důvodům uvažovat o minimálně šestinásobku výšky VTE, tj. při daném limitu o vzdálenosti 1500 m) jsou v rozporu s návrhy zastavitelných ploch v územním plánu obce, **hranice těchto ploch jsou blíže než 1500m. Jde zejména o plochy Z2, Z3, Z4, Z5.** Akcelerační oblast zabírá **téměř všechny lokální biokoridory a biocentra, jak je patrno z níže uvedeného hlavního výkresu, cenná rašeliniště a mokřady.** **U hranic AOV 47 je významné archeologické naleziště (viz níže).** **V akcelerační oblasti jsou 3 vodní zdroje pro obce Drunče a Březinu s ochranným pásmem (viz výše.**	

Poř.č.	Připomínkové místo	Číslo jednací	Článek	AO	Připomínka	Vyhodnocení
					Hranice akcelerační oblasti AOV 47 Bukovec nerespektují územně plánovací dokumentaci obce, která musela být zpracovateli územního opatření známa a brání tak rozvoji obce v dalších letech zásadním a nijak neodůvodněným způsobem. Návrh řešení: Požaduji doplnění objektivního vyhodnocení dopadů vymezení akcelerační oblasti na územní plánování obce, rozvojové možnosti obce v návaznosti na odstup plánovaných zastavitelných ploch od hranice akcelerační oblasti a dále na polohu a vlivy plánované výstavby a dalšího rozvoje území obce a s tím souvisejících dopadů na veřejné zdraví a další chráněné hodnoty. V té souvislosti požaduji doplnění přesných mapových podkladů. Pokud nebude možné uvedené nedostatky objektivně a přezkoumatelně odstranit, požaduji vypuštění akcelerační oblasti AOV47 – Bukovec a souvisejícího územního opatření z návrhu Změny č. 2 Územního rozvojového plánu ČR.  *Obr.: Koordinační výkres obce Drunče s legendou technické infrastruktury a ochranných režimů* **<u>6.10.3 Rozpor s územním plánem obce Psárov</u>** Navrhované hranice AOV a odstupové vzdálenosti 500m od stávající (popsáno výše) i plánované obytné zástavby (jak je však uvedeno výše tak takové odstupové vzdálenosti jsou zcela nedostatečné a je nutno vzhledem k výše uvedeným důvodům uvažovat o minimálně šestinásobku výšky VTE, tj. při daném limitu o vzdálenosti 1500 m) jsou v rozporu s návrhy zastavitelných ploch v územním plánu obce, **hranice těchto ploch jsou blíže než 1000m. Jde zejména o plochy B9, B10, B13, B22, B23, B28, So11, So12.** Akcelerační oblast zabírá **téměř všechny lokální biokoridory a biocentra na východě katastru, jak je patrno z níže uvedeného hlavního výkresu.** **Plánovaná FVE na ploše Vp27 je v bezprostřední blízkosti hranice AOV Bukovec 47.**  *Obr.: koordinační výkres obce Psárov s vyznačením zastavitelných ploch, IP D a IP CH zón* Hranice akcelerační oblasti AOV 47 Bukovec nerespektují územně plánovací dokumentaci obce, která musela být zpracovateli územního opatření známa a brání tak rozvoji obce v dalších letech zásadním a nijak neodůvodněným způsobem. Návrh řešení: Požaduji doplnění objektivního vyhodnocení dopadů vymezení akcelerační oblasti na územní plánování obce, rozvojové možnosti obce v návaznosti na odstup plánovaných zastavitelných ploch od hranice akcelerační oblasti a dále na polohu a vlivy plánované výstavby a dalšího rozvoje území obce a s tím souvisejících dopadů na veřejné zdraví a další chráněné hodnoty. V té souvislosti požaduji doplnění přesných mapových podkladů. Pokud nebude možné uvedené nedostatky objektivně a přezkoumatelně odstranit, požaduji vypuštění akcelerační oblasti AOV47 – Bukovec a souvisejícího územního opatření z návrhu Změny č. 2 Územního rozvojového plánu ČR.	

					6.10.4 Rozpor s územním plánem obce Březina Navrhované hranice AOV a odstupové vzdálenosti 500m od stávající (popsáno výše) i plánované obytné zástavby (jak je však uvedeno výše tak takové odstupové vzdálenosti jsou zcela nedostatečné a je nutno vzhledem k výše uvedeným důvodům uvažovat o minimálně šestinásobku výšky VTE, tj. při daném limitu o vzdálenosti 1500 m) jsou v rozporu s návrhy zastavitelných ploch v územním plánu obce, **hranice těchto ploch jsou blíže než 1500m. Jde zejména o plochy Z1, Z2, Z5, Z6.** Akcelerační oblast zabírá **téměř všechny lokální biokoridory a biocentra na severu katastru, jak je patrno z níže uvedeného hlavního výkresu.** Hranice akcelerační oblasti AOV 47 Bukovec nerespektují územně plánovací dokumentaci obce, která musela být zpracovateli územního opatření známa a brání tak rozvoji obce v dalších letech zásadním a nijak neodůvodněným způsobem. Návrh řešení: Požaduji doplnění objektivního vyhodnocení dopadů vymezení akcelerační oblasti na územní plánování obce, rozvojové možnosti obce v návaznosti na odstup plánovaných zastavitelných ploch od hranice akcelerační oblasti a dále na polohu a vlivy plánované výstavby a dalšího rozvoje území obce a s tím souvisejících dopadů na veřejné zdraví a další chráněné hodnoty. V té souvislosti požaduji doplnění přesných mapových podkladů. Pokud nebude možné uvedené nedostatky objektivně a přezkoumatelně odstranit, požaduji vypuštění akcelerační oblasti AOV47 – Bukovec a souvisejícího územního opatření z návrhu Změny č. 2 Územního rozvojového plánu ČR. 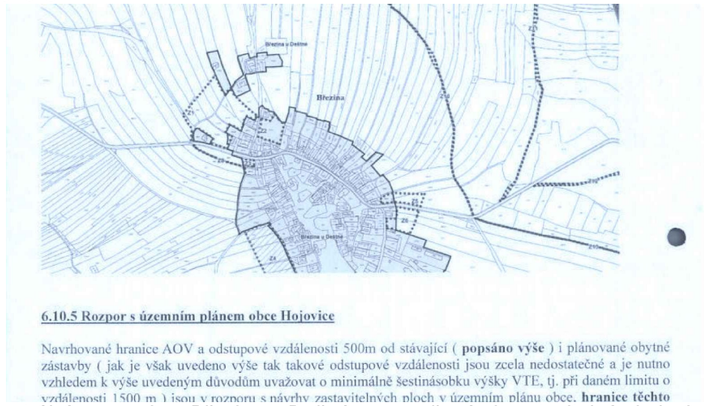 6.10.5 Rozpor s územním plánem obce Hojovice Navrhované hranice AOV a odstupové vzdálenosti 500m od stávající (**popsáno výše**) i plánované obytné zástavby (jak je však uvedeno výše tak takové odstupové vzdálenosti jsou zcela nedostatečné a je nutno vzhledem k výše uvedeným důvodům uvažovat o minimálně šestinásobku výšky VTE, tj. při daném limitu o vzdálenosti 1500 m) jsou v rozporu s návrhy zastavitelných ploch v územním plánu obce, **hranice těchto** *Obr.: katastrální mapa obce Březina u Dešné s vyznačenými zastavitelnými plochami Z1–Z6* **6.10.5 Rozpor s územním plánem obce Hojovice** Navrhované hranice AOV a odstupové vzdálenosti 500m od stávající (popsáno výše) i plánované obytné zástavby (jak je však uvedeno výše tak takové odstupové vzdálenosti jsou zcela nedostatečné a je nutno vzhledem k výše uvedeným důvodům uvažovat o minimálně šestinásobku výšky VTE, tj. při daném limitu o vzdálenosti 1500 m) jsou v rozporu s návrhy zastavitelných ploch v územním plánu obce, **hranice těchto ploch jsou blíže než 1000m. Jde zejména o plochy OV2, OV3, OV4.** Akcelerační oblast zabírá **téměř všechny lokální biokoridory a biocentra na východě katastru, jak je patrno z níže uvedeného hlavního výkresu.** **V bezprostřední akcelerační oblasti je vodní zdroj pro obec Hojovice s ochranným pásmem zasahujícím do AOV 47 (viz výše).** Hranice akcelerační oblasti AOV 47 Bukovec nerespektují územně plánovací dokumentaci obce, která musela být zpracovateli územního opatření známa a brání tak rozvoji obce v dalších letech zásadním a nijak neodůvodněným způsobem. Návrh řešení: Požaduji doplnění objektivního vyhodnocení dopadů vymezení akcelerační oblasti na územní plánování obce, rozvojové možnosti obce v návaznosti na odstup plánovaných zastavitelných ploch od hranice akcelerační oblasti a dále na polohu a vlivy plánované výstavby a dalšího rozvoje území obce a s tím souvisejících dopadů na veřejné zdraví a další chráněné hodnoty. V té souvislosti požaduji doplnění přesných mapových podkladů.	

Poř.č.	Připomínkové místo	Číslo jednací	Článek	AO	Připomínka	Vyhodnocení
					Pokud nebude možné uvedené nedostatky objektivně a přezkoumatelně odstranit, požaduji vypuštění akcelerační oblasti AOV47 – Bukovec a souvisejícího územního opatření z návrhu Změny č. 2 Územního rozvojového plánu ČR. 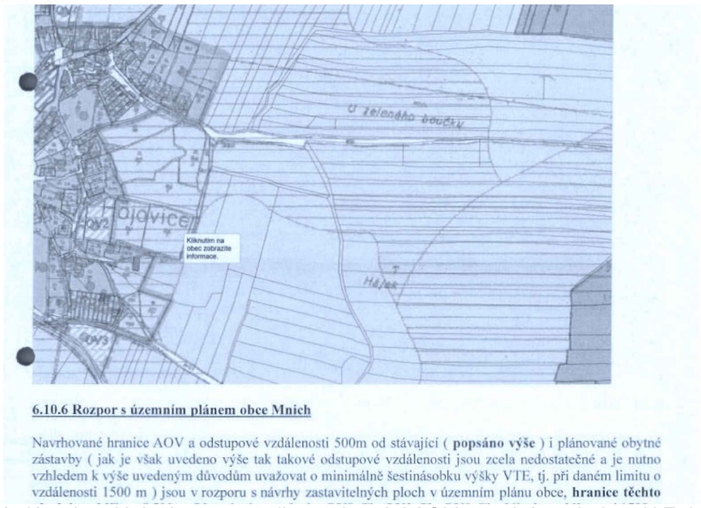 *Obr.: územní plán obce Hojovice s vyznačenou hranicí AOV a vodním zdrojem U Zeleného boučku* **6.10.6 Rozpor s územním plánem obce Mnich** Navrhované hranice AOV a odstupové vzdálenosti 500m od stávající (popsáno výše) i plánované obytné zástavby (jak je však uvedeno výše tak takové odstupové vzdálenosti jsou zcela nedostatečné a je nutno vzhledem k výše uvedeným důvodům uvažovat o minimálně šestinásobku výšky VTE, tj. při daném limitu o vzdálenosti 1500 m) jsou v rozporu s návrhy zastavitelných ploch v územním plánu obce, **hranice těchto ploch jsou blíže než 500m. Jde zejména o plochy OV8-Ch, OV2-Ch, OV9-Ch, dále do vzdálenosti 1500m OV7-Ch, OV1Ch, OV22-Ch, OV1-Mr. Akcelerační oblast zabírá téměř všechny lokální biokoridory a biocentra na západě katastru, jak je patrno z níže uvedeného hlavního výkresu.** Dále návrh akcelerační oblasti vůbec nerespektuje skutečnost, že na pozemku parc.č. v k.ú. Chválkov u KnL. se nachází FVE s ochranným pásmem. Hranice akcelerační oblasti AOV 47 Bukovec nerespektují územně plánovací dokumentaci obce, která musela být zpracovateli územního opatření známa a brání tak rozvoji obce v dalších letech zásadním a nijak neodůvodněným způsobem. Návrh řešení: Požaduji doplnění objektivního vyhodnocení dopadů vymezení akcelerační oblasti na územní plánování obce, rozvojové možnosti obce v návaznosti na odstup plánovaných zastavitelných ploch od hranice akcelerační oblasti a dále na polohu a vlivy plánované výstavby a dalšího rozvoje území obce a s tím souvisejících dopadů na veřejné zdraví a další chráněné hodnoty. V té souvislosti požaduji doplnění přesných mapových podkladů. Pokud nebude možné uvedené nedostatky objektivně a přezkoumatelně odstranit, požaduji vypuštění akcelerační oblasti AOV47 – Bukovec a souvisejícího územního opatření z návrhu Změny č. 2 Územního rozvojového plánu ČR.  *Obr.: katastrální mapy obcí Chválkov a Chvalkovská Kamenice s vyznačením zastavěného území*	

Poř.č.	Připomínkové místo	Číslo jednací	Článek	AO	Připomínka	Vyhodnocení
					 *Obr.: katastrální mapa obce Dvorec s vyznačením zastavitelných ploch* **6.10.7 Rozpor s územním plánem obce Černovice** Navrhované hranice AOV a odstupové vzdálenosti 500m od stávající (popsáno výše) i plánované obytné zástavby (jak je však uvedeno výše tak takové odstupové vzdálenosti jsou zcela nedostatečné a je nutno vzhledem k výše uvedeným důvodům uvažovat o minimálně šestinásobku výšky VTE, tj. při daném limitu o vzdálenosti 1500 m) jsou v rozporu s návrhy zastavitelných ploch v územním plánu obce, **hranice těchto ploch jsou blíže než 1000m. Jde zejména o plochy BV Z.112, BV Z.65 a Z.99 ve Vlkosovicích VZ Z.48, BV Z.74, 73, VZ Z.98 v Panských Mlýnech.** Akcelerační oblast zabírá **téměř všechny lokální biokoridory a biocentra na jihu katastru, jak je patrno z níže uvedeného hlavního výkresu.** Hranice akcelerační oblasti AOV 47 Bukovec nerespektují územně plánovací dokumentaci obce, která musela být zpracovateli územního opatření známa a brání tak rozvoji obce v dalších letech zásadním a nijak neodůvodněným způsobem. Návrh řešení: Požaduji doplnění objektivního vyhodnocení dopadů vymezení akcelerační oblasti na územní plánování obce, rozvojové možnosti obce v návaznosti na odstup plánovaných zastavitelných ploch od hranice akcelerační oblasti a dále na polohu a vlivy plánované výstavby a dalšího rozvoje území obce a s tím souvisejících dopadů na veřejné zdraví a další chráněné hodnoty. V té souvislosti požaduji doplnění přesných mapových podkladů. Pokud nebude možné uvedené nedostatky objektivně a přezkoumatelně odstranit, požaduji vypuštění akcelerační oblasti AOV47 – Bukovec a souvisejícího územního opatření z návrhu Změny č. 2 Územního rozvojového plánu ČR.  *Obr.: katastrální mapa okolí obce Vlkosovice s vyznačením zastavitelných ploch a dopravní infrastruktury* 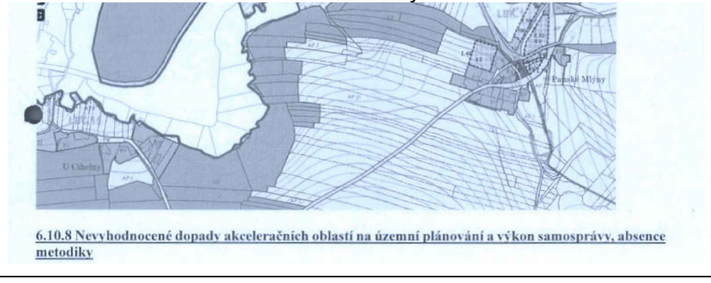 **6.10.8 Nevyhodnocené dopady akceleračních oblastí na územní plánování a výkon samosprávy, absence metodiky**	

Poř.č.	Připomínkové místo	Číslo jednací	Článek	AO	Připomínka	Vyhodnocení
					Obr.: katastrální mapa okolí Panských Mlýnů s vyznačením ploch AP a zastavěného území **6.10.8 Nevyhodnocené dopady akceleračních oblastí na územní plánování a výkon samosprávy, absence metodiky** Podatel ještě dodává, že akcelerační oblasti jsou značně rozsáhlé. Zahrnují mnohdy velké části katastru dotčených obcí. Není přitom zřejmé, jaká konkrétní omezení bude akcelerační zóna znamenat pro územní plány. V § 6 odst. 3 zákona č. 249/2025 Sb., o urychlení využívání obnovitelných zdrojů energie se uvádí, že k části navazující územně plánovací dokumentaci, která je v rozporu s územním opatřením vydaným k nadřazené územně plánovací dokumentaci, se nepřihlíží. **Jaké důsledky to má pro územní plány obcí v akcelerační zóně? Musí přijmout, že nebudou v akcelerační oblasti vymezovat žádné zastavitelné plochy? Je akcelerační zóna jakousi rozsáhlou územní rezervou, kvůli které je jakýkoliv rozvoj dotčeného území obce zablokován? Je stejně zablokován i rozvoj území, které s akcelerační zónou souvisí,** protože ani tam obec nemůže vymezit zastavitelné plochy pro bydlení? Nebo existují nějaké záměry (kupř. právě pro bydlení v době, kdy je extrémní bytová krize), které mají přednost před OZE? Těmto otázkám se Změna č. 2 vůbec nevěnuje. Dalším zásadním pochybením je, že předkladatel **dosud nezveřejnil ani metodicky nevysvětlil konkrétní dopady vymezování akceleračních oblastí na územně plánovací dokumentaci, rozvoj obcí a povolovací procesy v těchto územích.** K dnešnímu dni nebyl vydán žádný závazný ani metodický výklad, který by jednoznačně popsal vztah akceleračních oblastí k platným a pořizovaným územně plánovacím dokumentacím, míru omezení samospráv při rozhodování o rozvoji území ani skutečný rozsah procesních zjednodušení v navazujících správních řízeních. Předložená dokumentace neobsahuje konkrétní vyhodnocení dopadů vymezování akceleračních oblastí na územně plánovací dokumentaci, rozvoj obcí ani navazující povolovací procesy. V dokumentaci ani jejích podkladech není jednoznačně vysvětlen vztah akceleračních oblastí k platným a pořizovaným územně plánovacím dokumentacím, rozsah případného omezení rozhodovací autonomie samospráv ani konkrétní procesní důsledky v navazujících správních řízeních. Dokumentace současně nepopisuje mechanismus, jakým budou deklarované přínosy navrhovaného řešení dosaženy, ani rozsah možných územních, právních a ekonomických dopadů. Za této situace jsou projednávány změny s potenciálně významnými důsledky pro územní plánování a výkon samosprávy, aniž by byly jejich praktické účinky dostatečně identifikovány a vyhodnoceny. Není zřejmé, z jakých podkladů a úvah vychází předpoklad, že navrhované řešení nepovede k významným zásahům do rozhodovacích procesů obcí nebo ke změnám v navazujících správních řízeních. Takový postup omezuje možnost kvalifikovaného posouzení přínosů a rizik navrhovaného řešení a současně vyvolává pochybnosti o úplnosti skutkového stavu, z něhož dokumentace vychází. Nelze považovat za dostatečně odůvodněné řešení, jehož praktické důsledky mají být vymezovány až následnou aplikační praxí. **6.13.8 Nevyhodnocené dopady akceleračních oblastí na územní plánování a výkon samosprávy** Dokumentace SEA neobsahuje konkrétní vyhodnocení dopadů vymezování akceleračních oblastí na územně plánovací dokumentaci, budoucí rozvoj obcí ani výkon samostatné působnosti územních samospráv. Dokumentace ani související podklady neobsahují jednoznačné vysvětlení vztahu akceleračních oblastí k platným a pořizovaným územně plánovacím dokumentacím. Současně není zřejmé, v jakém rozsahu může dojít k omezení rozhodovacích pravomocí obcí, jaké důsledky bude mít návrh pro budoucí rozvoj sídel ani jaké konkrétní procesní účinky bude mít vymezení akceleračních oblastí v navazujících správních řízeních. Z podkladů současně nevyplývá, jakým mechanismem mají být deklarované přínosy navrhovaného řešení dosaženy a jaký bude skutečný rozsah územních, právních a ekonomických dopadů pro dotčené samosprávy. Dokumentace současně neprokazuje, že byly objektivně vyhodnoceny možné důsledky pro územní autonomii obcí, jejich rozvojové strategie a schopnost samostatně rozhodovat o využití vlastního území. Takový postup je v rozporu s článkem 8 a článkem 101 odst. 4 Ústavy České republiky, s Evropskou chartou místní samosprávy, s principem subsidiarity, s požadavkem úplného zjištění skutkového stavu a s požadavkem přezkoumatelného odůvodnění správních podkladů. Nejvyšší správní soud v rozsudku č. j. 6 Ao 5/2011–43 zdůraznil, že správní dokumentace nemůže obsahovat pouze výsledný závěr, ale musí obsahovat také úvahy a podklady, ze kterých byl tento závěr odvozen. Rozsudek č. j. 1 Ao 2/2010–116 současně uvádí, že opatření obecné povahy musí vycházet z	

Poř.č.	Připomínkové místo	Číslo jednací	Článek	AO	Připomínka	Vyhodnocení
					dostatečných a přezkoumatelných podkladů a nedostatky podkladů nelze nahrazovat předpokladem jejich budoucího doplnění. Dokumentace SEA je proto v této části nepřezkoumatelná. Návrh řešení: Požaduji doplnění objektivního vyhodnocení dopadů akceleračních oblastí na územní plánování, rozvojové možnosti obcí a výkon samostatné působnosti územních samospráv včetně zveřejnění příslušné metodiky. Současně požaduji doplnění analýzy procesních důsledků navrhovaného řešení pro navazující správní řízení a přezkoumatelné odůvodnění rozsahu zásahu do rozhodovacích pravomocí obcí. V té souvislosti požaduji doplnění přesných mapových podkladů. Pokud nebude možné uvedené nedostatky objektivně a přezkoumatelně odstranit, požaduji vypuštění akcelerační oblasti AOV47 – Bukovec a souvisejícího územního opatření z návrhu Změny č. 2 Územního rozvojového plánu ČR. Zdroj: Nejvyšší správní soud. Rozsudek NSS ze dne 7. 10. 2011, č. j. 6 Ao 5/2011–43 – Zásady územního rozvoje Zlínského kraje [online]. Dostupné z: https://www.zakonyprolidi.cz/judikat/nsscr/6-ao-5-2011-43. [cit. 22. 5. 2026]. Nejvyšší správní soud. Rozsudek NSS ze dne 16. 11. 2010, č. j. 1 Ao 2/2010–116, publ. pod č. 2215/2011 Sb. NSS – Územní plán obce Moravany [online]. Dostupné z: https://www.zakonyprolidi.cz/judikat/nsscr/1-ao-2-2010-116. [cit. 22. 5. 2026] ČESKÁ REPUBLIKA. Ústavní zákon č. 1/1993 Sb., Ústava České republiky [online]. Dostupné z: https://www.zakonyprolidi.cz/cs/1993-1. [cit. 22. 5. 2026] RADA EVROPY. Evropská charta místní samosprávy [online]. Dostupné z: https://rm.coe.int/168007a088. [cit. 22. 5. 2026] **VII. PŘIPOMÍNKY OBECNÉHO CHARAKTERU K NEDOSTATKŮM V DOKUMENTACI SEA, NÁVRHU ÚZEMNÍHO OPATŘENÍ O VYMEZENÍ AOV Č. 47 BUKOVEC, V NÁVRHU ZMĚNY Č.2 URP ČR A JEJICH ODŮVODNĚNÍ** **7.1 Absence řádného hodnocení kumulativních a synergických vlivů** ##### 7.1.1 Absence komplexního regionálního hodnocení kumulativních a synergických vlivů Dokumentace SEA neobsahuje komplexní regionální hodnocení kumulativních a synergických vlivů navržených akceleračních oblastí v širším území a neposuzuje skutečný rozsah souběžných zásahů do krajiny, životního prostředí a obytného prostředí. Akcelerační oblast AOV47 – Bukovec není v regionu navrhována izolovaně. V bezprostředním okolí jsou současně vymezovány také akcelerační oblasti AOV48 – Chrbonín, AOV49 – Křeč a AOV50 – Obratáň. Tyto oblasti společně představují rozsáhlou koncentraci větrných elektráren a související technické infrastruktury v jednom souvislém území. Podle dokumentace se jedná o území o celkové rozloze přibližně 3152 ha s předpokládaným umístěním až 88 větrných elektráren a celkovým instalovaným výkonem přibližně 308 MW. Dokumentace však jednotlivé akcelerační oblasti hodnotí převážně odděleně a neobsahuje skutečné regionální posouzení jejich společného působení. SEA současně nehodnotí scénáře souběžné realizace více akceleračních oblastí, neposuzuje synergické působení doprovodné infrastruktury, neobsahuje regionální model industrializace krajiny, nevyhodnocuje dlouhodobou kumulaci technických zásahů, neposuzuje časové souvislosti a souběh jednotlivých projektů ani nehodnotí regionální proměnu charakteru krajiny v důsledku koncentrace více větrných parků. Dokumentace rovněž neobsahuje objektivní hodnocení společných dopadů na obyvatelstvo, krajinný ráz, ekologickou stabilitu území ani kvalitu života v širším regionu. Metodické doporučení MŽP (2015) současně výslovně uvádí, že kumulativní a synergické vlivy musí být hodnoceny v širších územních souvislostech a že SEA má představovat preventivní nástroj pro identifikaci regionálních environmentálních střetů již na strategické úrovni plánování. Manuál SEA (2025) potvrzuje, že vyhodnocení SEA musí být zpracováno v rozsahu umožňujícím objektivní posouzení širších územních souvislostí, souběžného působení více záměrů a jejich dlouhodobých dopadů na krajinu a životní prostředí. Studie Dibo et al. (2025) současně potvrzuje, že nedostatečné regionální hodnocení kumulativních vlivů větrných elektráren vede k systematickému podhodnocování skutečných environmentálních a krajinných dopadů rozsáhlých energetických celků.	

Poř.č.	Připomínkové místo	Číslo jednací	Článek	AO	Připomínka	Vyhodnocení
					Nejvyšší správní soud v rozsudku č. j. 1 Ao 7/2011–526 zdůraznil, že posouzení kumulativních a synergických vlivů musí být součástí celkového hodnocení a musí vycházet z dostatečně zjištěného skutkového stavu a identifikace relevantních střetů. Pokud dokumentace neprokazuje způsob, jakým byly tyto vlivy identifikovány a vyhodnoceny, mohou být její závěry nepřezkoumatelné. Nejvyšší správní soud. Rozsudek NSS ze dne 21. 6. 2012, č. j. 1 Ao 7/2011–526, publ. pod č. 2698/2012 Sb. NSS – Územní plánování: zásady územního rozvoje [online]. Dostupné z: https://vyhledavac.nssoud.cz/DokumentDetail/Index/625004. [cit. 22. 5. 2026]. SEA však regionální model kumulativních a synergických dopadů neobsahuje a neumožňuje objektivně posoudit skutečný rozsah společných vlivů akceleračních oblastí AOV47 – Bukovec, AOV48 – Chrbonín, AOV49 – Křeč a AOV50 – Obratáň. Dokumentace současně vykazuje vnitřní rozpor, kdy na jedné straně připouští existenci dalších rozsáhlých akceleračních oblastí v regionu, avšak na straně druhé neprovádí skutečné regionální hodnocení jejich společného působení. Kumulativní a synergické vlivy nelze objektivně vyhodnotit bez znalosti prostorového umístění souvisejících staveb, zejména přístupových komunikací, kabelových tras a technické infrastruktury. Existence nejistot nevylučuje možnost významných kumulativních účinků. Dokumentace je proto v této části nepřezkoumatelná a neumožňuje objektivně vyhodnotit skutečné regionální kumulativní a synergické vlivy návrhu. Takový postup je v rozporu se směrnicí Evropského parlamentu a Rady 2001/42/ES, která požaduje hodnocení kumulativních a synergických vlivů koncepcí na životní prostředí. Současně je návrh v rozporu se zákonem č. 100/2001 Sb., o posuzování vlivů na životní prostředí, a s metodickými požadavky SEA na hodnocení širších územních souvislostí a souběžného působení více záměrů. Návrh řešení: Požaduji doplnění komplexního regionálního hodnocení kumulativních a synergických vlivů akceleračních oblastí AOV47 – Bukovec, AOV48 – Chrbonín, AOV49 – Křeč a AOV50 – Obratáň, včetně scénářů souběžné realizace více větrných parků a vyhodnocení dlouhodobých regionálních dopadů na krajinu, obyvatelstvo a životní prostředí. Současně požaduji doplnění regionálního modelu společného působení větrných elektráren a doprovodné infrastruktury v širším území, včetně vyhodnocení časových souvislostí, synergických efektů a celkové proměny krajiny. Pokud nebude možné uvedené nedostatky objektivně a přezkoumatelně odstranit, požaduji vypuštění akcelerační oblasti AOV47 – Bukovec a souvisejícího územního opatření z návrhu Změny č. 2 Územního rozvojového plánu ČR. Zdroje: MINISTERSTVO ŽIVOTNÍHO PROSTŘEDÍ. Metodické doporučení pro vyhodnocení vlivů PÚR ČR a ZÚR na životní prostředí [online]. Praha: MŽP, 2015. Dostupné z: https://www.aspi.cz/products/lawText/1/83709/1/2. [cit. 16. 5. 2026]. MINISTERSTVO ŽIVOTNÍHO PROSTŘEDÍ. MANUÁL SEA – Obecné koncepce; Jednotné postupy a náležitosti v rámci strategického posuzování vlivů na životní prostředí a veřejné zdraví [online]. Praha: MŽP, 2025. Dostupné z: https://portal.cenia.cz/eiasea/dokumenty/dokumentSoubor/2244/Vyhodnocení%20vlivů%20ÚPD%20na%20životní%20prostředí%20a%20dalších%20souvislosti.pdf?lang=cs. [cit. 16. 5. 2026]. DIBO, K. et al. Regional cumulative impact assessment of clustered wind energy developments [online]. Renewable and Sustainable Energy Reviews, 2025. Dostupné z: https://pubmed.ncbi.nlm.nih.gov/40965631/. [cit. 15. 5. 2026]. EVROPSKÝ PARLAMENT A RADA EU. Směrnice 2001/42/ES o posuzování vlivů některých plánů a programů na životní prostředí [online]. Dostupné z: https://eur-lex.europa.eu/legal-content/CS/TXT/?uri=CELEX%3A32001L0042&. [cit. 15. 5. 2026]. ČESKÁ REPUBLIKA. Zákon č. 100/2001 Sb., o posuzování vlivů na životní prostředí [online]. Dostupné z: https://www.zakonyprolidi.cz/cs/2001-100. [cit. 15. 5. 2026]. ##### 7.1.2 Kumulativní hlukové zatížení, vibrace a synergické působení více větrných parků Dokumentace SEA neobsahuje dostatečné vyhodnocení kumulativního hlukového zatížení, vibrací, infrazvuku a synergického působení více větrných elektráren v širším území.	

Poř.č.	Připomínkové místo	Číslo jednací	Článek	AO	Připomínka	Vyhodnocení
					Akcelerační oblasti AOV47 – Bukovec, AOV48 – Chrbonín, AOV49 – Křeč a AOV50 – Obratáň představují rozsáhlou koncentraci větrných elektráren v jednom regionu, avšak SEA neposuzuje jejich společné akustické působení ani možné kumulativní dopady na obyvatelstvo a obytné prostředí. Dokumentace současně neobsahuje regionální akustický model, neposuzuje souběžné působení více zdrojů hluku, nehodnotí kumulativní amplitudovou modulaci, neposuzuje synergické působení infrazvuku, nehodnotí noční hlukovou zátěž v širším regionu ani neposuzuje dlouhodobé psychosociální dopady kumulativního hluku více větrných parků. SEA navíc pracuje pouze s modelovými scénáři budoucí výstavby a neobsahuje konkrétní rozmístění jednotlivých zařízení ani jejich skutečné technické parametry. V důsledku toho nelze objektivně ověřit skutečný rozsah kumulativní hlukové zátěže v území. Dokumentace současně nepředkládá scénáře souběžného provozu více větrných parků, vyhodnocení superpozice hlukových zdrojů, analýzu šíření hluku v členitém terénu ani hodnocení dlouhodobého opakovaného hlukového zatížení obyvatel. Studie Josimović et al. (2021) potvrzuje, že kumulativní hlukové působení více větrných elektráren může významně zvyšovat celkovou akustickou zátěž krajiny a vytvářet synergické efekty, které nelze objektivně hodnotit izolovaně po jednotlivých projektech. Studie Nguyen et al. (2022) současně potvrzuje, že amplitudová modulace hluku, proměnlivost meteorologických podmínek a souběžné působení více zdrojů mohou významně ovlivňovat subjektivní vnímání hluku i skutečné dopady na obyvatelstvo. Metodické doporučení MŽP (2015) i Manuál SEA (2025) současně výslovně požadují vyhodnocení kumulativních a synergických vlivů v širších územních souvislostech a upozorňují na nutnost posuzovat společné působení více záměrů. SEA však regionální kumulativní akustické hodnocení neobsahuje a neumožňuje objektivně posoudit skutečné hlukové dopady souběhu více akceleračních oblastí v širším regionu. Dokumentace je proto v této části nepřezkoumatelná. **Takový postup je v rozporu se směrnicí Evropského parlamentu a Rady 2001/42/ES, která požaduje hodnocení kumulativních a synergických vlivů koncepcí na obyvatelstvo a životní prostředí.** **Současně je návrh v rozporu se zákonem č. 258/2000 Sb., o ochraně veřejného zdraví, a s požadavky na preventivní ochranu obyvatelstva před nadměrnou hlukovou zátěží.** Návrh řešení: Požaduji doplnění regionálního kumulativního akustického modelu akceleračních oblastí AOV47 – Bukovec, AOV48 – Chrbonín, AOV49 – Křeč a AOV50 – Obratáň, včetně scénářů souběžného provozu více větrných parků a vyhodnocení superpozice hluku, amplitudové modulace, vibrací a infrazvuku. Současně požaduji doplnění hodnocení dlouhodobých psychosociálních dopadů kumulativní hlukové zátěže a vyhodnocení skutečných dopadů na obytné prostředí a kvalitu života obyvatel v širším území. Pokud nebude možné uvedené nedostatky objektivně a přezkoumatelně odstranit, požaduji vypuštění akcelerační oblasti AOV47 – Bukovec a souvisejícího územního opatření z návrhu Změny č. 2 Územního rozvojového plánu ČR. Zdroje: JOSIMOVIĆ, Bojan et al. Strategic environmental assessment of wind farms and cumulative noise impacts in regional planning [online]. Renewable Energy, 2021. Dostupné z: https://www.mdpi.com/2076-3417/13/15/8792. [cit. 15. 5. 2026]. NGUYEN, Phuc D. et al. Long-term quantification and characterisation of wind farm noise amplitude modulation [online]. arXiv, 2022. Dostupné z: https://arxiv.org/abs/2206.02543. [cit. 15. 5. 2026]. MINISTERSTVO ŽIVOTNÍHO PROSTŘEDÍ. Metodické doporučení pro vyhodnocení vlivů PÚR ČR a ZÚR na životní prostředí [online]. Praha: MŽP, 2015. Dostupné z: https://www.aspi.cz/products/lawText/1/83709/1/2. [cit. 16. 5. 2026]. MINISTERSTVO ŽIVOTNÍHO PROSTŘEDÍ. MANUÁL SEA – Obecné koncepce; Jednotné postupy a náležitosti v rámci strategického posuzování vlivů na životní prostředí a veřejné zdraví [online]. Praha: MŽP, 2025. Dostupné z: https://portal.cenia.cz/eiasea/dokumenty/dokumentSoubor/2244/Vyhodnocení%20vlivů%20ÚPD%20na%20životní%20prostředí%20a%20dalších%20souvislosti.pdf?lang=cs. [cit. 16. 5. 2026]. EVROPSKÝ PARLAMENT A RADA EU. Směrnice 2001/42/ES o posuzování vlivů některých plánů a programů na životní prostředí [online]. Dostupné z: https://eur-lex.europa.eu/legal-content/CS/TXT/?uri=CELEX%3A32001L0042&. [cit. 15. 5. 2026].	

Poř.č.	Připomínkové místo	Číslo jednací	Článek	AO	Připomínka	Vyhodnocení
					ČESKÁ REPUBLIKA. Zákon č. 258/2000 Sb., o ochraně veřejného zdraví [online]. Dostupné z: https://www.zakonyprolidi.cz/cs/2000-258. [cit. 16. 5. 2026]. ##### 7.1.3 Kumulativní vizuální dopady, světelné efekty a industrializace krajiny Dokumentace SEA neobsahuje dostatečné vyhodnocení kumulativních vizuálních dopadů, světelných efektů a celkové proměny krajinného charakteru v důsledku koncentrace více akceleračních oblastí v širším regionu. Akcelerační oblasti AOV47 – Bukovec, AOV48 – Chrbonín, AOV49 – Křeč a AOV50 – Obratáň představují souběžnou koncentraci velkorozměrových technických dominant v dosud převážně lesozemědělské krajině, avšak SEA neposuzuje jejich společné vizuální působení ani regionální proměnu krajinného rázu. **Dokumentace současně nehodnotí kumulativní viditelnost větrných elektráren v širším regionu, neposuzuje rozsah vizuální saturace krajiny, nehodnotí společné působení více horizontových dominant, neposuzuje kumulativní světelné efekty překážkového značení, nehodnotí noční proměnu krajiny ani neposuzuje dlouhodobou industrializaci krajinného prostoru.** SEA současně pracuje pouze s modelovým scénářem rozmístění větrných elektráren a neobsahuje konkrétní prostorové uspořádání budoucích zařízení. V důsledku toho nelze objektivně vyhodnotit skutečný rozsah vizuálních dopadů, viditelnosti zařízení ani míru narušení krajinného rázu. Dokumentace rovněž neobsahuje regionální analýzu souběžné viditelnosti více větrných parků ani hodnocení společného působení světelných prvků v noční krajině. Studie Palmer (2022) potvrzuje, že kumulativní vizuální dopady větrných elektráren mohou významně překračovat účinky jednotlivých projektů a zásadně měnit subjektivní vnímání krajiny i její identitu. Při souběhu více větrných parků vzniká rozsáhlé území se souběžnou viditelností více větrných parků, což významně zesiluje vizuální dominanci technické infrastruktury. Metodika NatureScot (2021) současně potvrzuje, že hodnocení větrných elektráren musí zahrnovat regionální kumulativní viditelnost, souběžné působení více větrných parků a celkovou vizuální saturaci krajiny. Studie Gleason et al. (2025) současně potvrzuje, že vizuální dopady větrných elektráren mají rozsáhlý prostorový dosah a jejich kumulace významně mění vnímání krajiny obyvateli. Souběžné působení více větrných elektráren a jejich nočního osvětlení může vést k dlouhodobé industrializaci krajiny a významné změně charakteru venkovského prostředí. Dokument Pembrokeshire Landscape Guidance (2017) současně upozorňuje, že rozsáhlé koncentrace větrných elektráren mohou narušovat krajinné horizonty, historickou identitu území a vizuální kontinuitu krajiny i na velké vzdálenosti. SEA však regionální kumulativní hodnocení vizuálních a světelných dopadů neobsahuje a neumožňuje objektivně posoudit skutečný rozsah proměny krajiny v širším území. **Takový postup je v rozporu se směrnicí Evropského parlamentu a Rady 2001/42/ES, která požaduje hodnocení významných vlivů koncepcí na krajinu a obyvatelstvo.** **Současně je návrh v rozporu s Evropskou úmluvou o krajině (2000), která ukládá povinnost chránit krajinný charakter a zohledňovat kumulativní proměny krajiny při plánování rozvoje území.** Dokumentace je proto v této části nepřezkoumatelná. Návrh řešení: Požaduji doplnění regionálního hodnocení kumulativní viditelnosti větrných elektráren, analýzy společného působení více větrných parků a vyhodnocení rozsahu vizuální saturace krajiny v širším regionu. Současně požaduji doplnění hodnocení kumulativních světelných efektů překážkového značení, vyhodnocení noční proměny krajiny a objektivního posouzení dlouhodobé industrializace krajinného prostoru. Pokud nebude možné uvedené nedostatky objektivně a přezkoumatelně odstranit, požaduji vypuštění akcelerační oblasti AOV47 – Bukovec a souvisejícího územního opatření z návrhu Změny č. 2 Územního rozvojového plánu ČR. Zdroje: PALMER, James F. Cumulative Viewsheds in Wind Energy Visual Impact Assessments and How They Are Interpreted [online]. 2022. Dostupné z: https://www.researchgate.net/publication/361926151_Cumulative_Viewsheds_in_Wind_Energy_Visual_Impact_Assessments_and_How_They_Are_Interpreted. [cit. 15. 5. 2026].	

Poř.č.	Připomínkové místo	Číslo jednací	Článek	AO	Připomínka	Vyhodnocení
					NATURESCOT. Assessing the Cumulative Impact of Onshore Wind Energy Developments [online]. Inverness: NatureScot, 2021. Dostupné z: https://www.nature.scot/doc/guidance-assessing-cumulative-landscape-and-visual-impact-onshore-wind-energy-developments. [cit. 16. 5. 2026]. GLEASON, M. et al. Mapping and characterizing the visual impacts of wind turbines [online]. Energy Policy, 2025. Dostupné z: https://www.sciencedirect.com/science/article/abs/pii/S0306261924021846. [cit. 15. 5. 2026]. PEMBROKESHIRE COUNTY COUNCIL. Landscape Character Assessment and Wind Energy Supplementary Planning Guidance [online]. Pembrokeshire, 2017. Dostupné z: https://www.pembrokeshire.gov.uk/planning-policy-supplementary-planning-guidance/spg-landscape-character-assessment. [cit. 16. 5. 2026]. EVROPSKÝ PARLAMENT A RADA EU. Směrnice 2001/42/ES o posuzování vlivů některých plánů a programů na životní prostředí [online]. Dostupné z: https://eur-lex.europa.eu/legal-content/CS/TXT/?uri=CELEX%3A32001L0042&. [cit. 15. 5. 2026]. RADA EVROPY. Evropská úmluva o krajině [online]. Florencie, 2000. Dostupné z: https://www.mzp.cz/www/platnalegislativa.nsf/79c3dc542d5f3265c125654b004e91c7/45731c0dc90f0a0fc125654b004e8d85/$FILE/SOPK-m_s_13_2005.pdf. [cit. 16. 5. 2026]. ##### 7.1.4 Kumulativní psychosociální dopady a omezení rozvoje obcí Dokumentace SEA neobsahuje dostatečné vyhodnocení kumulativních psychosociálních dopadů souvisejících s koncentrací více akceleračních oblastí v širším regionu a nehodnotí dlouhodobé dopady na kvalitu života obyvatel, charakter sídel ani rozvoj obcí. **Akcelerační oblasti AOV47 – Bukovec, AOV48 – Chrbonín, AOV49 – Křeč a AOV50 – Obratáň společně vytvářejí rozsáhlý soubor větrných elektráren a technické infrastruktury v jednom území. SEA však neposuzuje jejich společné psychosociální působení ani dlouhodobou proměnu obytného a venkovského prostředí.** Dokumentace současně nehodnotí kumulativní subjektivní vnímání industrializace krajiny, neposuzuje dlouhodobé psychologické působení souběhu více větrných parků, nevyhodnocuje dopady na pocit kvality bydlení, neposuzuje změnu charakteru venkovských sídel ani nehodnotí možné omezení budoucího územního rozvoje obcí. SEA rovněž neobsahuje hodnocení společného působení hlukové zátěže, vizuální dominance, nočního světelného rušení, opakovaného shadow flickeru a dlouhodobé přítomnosti rozsáhlé technické infrastruktury v obytném prostředí. Dokumentace současně nehodnotí důsledky ochranných vzdáleností větrných elektráren na rozvoj zastavitelných ploch obcí. V praxi přitom mohou ochranné a hygienické limity významně omezovat budoucí rozvoj bydlení, občanské vybavenosti i dalšího využití území. Studie zabývající se psychosociálními dopady větrných elektráren potvrzují, že kumulace více větrných parků může významně ovlivňovat subjektivní vnímání krajiny, pocit životní pohody, kvalitu bydlení i vztah obyvatel ke krajině a místu. Dokumentace SEA však dlouhodobé psychosociální a sídelní dopady koncentrace více akceleračních oblastí nehodnotí a neumožňuje objektivně posoudit skutečné dopady návrhu na obyvatelstvo a venkovské prostředí. **Takový postup je v rozporu se směrnicí Evropského parlamentu a Rady 2001/42/ES, která požaduje hodnocení vlivů koncepcí na obyvatelstvo, lidské zdraví a kvalitu života.** Současně je návrh v rozporu s principem udržitelného rozvoje území a s požadavkem ochrany kvality obytného prostředí. Dokumentace je proto v této části nepřezkoumatelná. Návrh řešení: Požaduji doplnění regionálního hodnocení psychosociálních dopadů koncentrace akceleračních oblastí AOV47 – Bukovec, AOV48 – Chrbonín, AOV49 – Křeč a AOV50 – Obratáň na obyvatelstvo, kvalitu života a charakter venkovského prostředí. Současně požaduji doplnění vyhodnocení dopadů na budoucí rozvoj obcí, zastavitelné plochy, kvalitu bydlení a dlouhodobou obytnou funkci území, včetně hodnocení společného působení hluku, světelného rušení, shadow flickeru a vizuální dominance větrných elektráren. Pokud nebude možné uvedené nedostatky objektivně a přezkoumatelně odstranit, požaduji vypuštění akcelerační oblasti AOV47 – Bukovec a souvisejícího územního opatření z návrhu Změny č. 2 Územního rozvojového plánu ČR.	

Poř.č.	Připomínkové místo	Číslo jednací	Článek	AO	Připomínka	Vyhodnocení
					Zdroje: EVROPSKÝ PARLAMENT A RADA EU. Směrnice 2001/42/ES o posuzování vlivů některých plánů a programů na životní prostředí [online]. Dostupné z: https://eur-lex.europa.eu/legal-content/CS/TXT/?uri=CELEX%3A32001L0042&. [cit. 15. 5. 2026]. ##### 7.1.5 Kumulativní ekologické dopady, fragmentace krajiny a migrační bariéry Dokumentace SEA neobsahuje dostatečné vyhodnocení kumulativních ekologických dopadů souvisejících s koncentrací více akceleračních oblastí v širším regionu a neposuzuje dlouhodobé dopady na ekologickou prostupnost krajiny, migrační koridory ani fragmentaci biotopů. Akcelerační oblasti AOV47 – Bukovec, AOV48 – Chrbonín, AOV49 – Křeč a AOV50 – Obratáň společně vytvářejí rozsáhlý soubor větrných elektráren a technické infrastruktury v převážně leso-zemědělské krajině. Dokumentace SEA však jednotlivé akcelerační oblasti hodnotí převážně izolovaně a neobsahuje regionální model jejich společného ekologického působení. SEA současně nehodnotí kumulativní bariérový efekt více větrných parků, neposuzuje regionální fragmentaci krajiny, nevyhodnocuje omezení ekologické prostupnosti území, neposuzuje kumulativní mortalitu ptáků a netopýrů, nehodnotí souběžné působení více migračních překážek ani neposuzuje dlouhodobé změny ekologické stability krajiny v širším regionu. Dokumentace rovněž neobsahuje objektivní vyhodnocení synergického působení větrných elektráren, přístupových komunikací, manipulačních ploch, kabelových tras, odlesnění a další doprovodné infrastruktury. V důsledku toho není možné objektivně posoudit skutečný rozsah ekologických zásahů do krajiny ani dlouhodobé regionální důsledky koncentrace více akceleračních oblastí. Směrnice Evropského parlamentu a Rady 2009/147/ES o ochraně volně žijících ptáků a směrnice Rady 92/43/EHS o stanovištích přitom výslovně požadují ochranu migračních tras, ekologické prostupnosti krajiny a prevenci významných kumulativních dopadů na chráněné druhy a jejich biotopy. Dokumenty IUCN (2021) současně potvrzují, že kumulativní koncentrace větrných elektráren může vytvářet rozsáhlé migrační bariéry a významně narušovat ekologickou konektivitu krajiny. Studie Moustakas et al. (2023) dále potvrzuje, že skutečné regionální dopady větrných elektráren na biodiverzitu bývají systematicky podhodnocovány, pokud nejsou hodnoceny v širším krajinném a migračním kontextu. Dokumentace SEA však regionální ekologické souvislosti, dlouhodobou fragmentaci krajiny ani kumulativní migrační bariéry objektivně nevyhodnocuje. SEA současně přenáší část posouzení mortality ptáků a netopýrů až do budoucího monitoringu po realizaci záměrů, čímž dochází k nepřípustnému odkládání klíčových environmentálních střetů do navazujících fází rozhodování. Dokumentace je proto v této části nepřezkoumatelná a neumožňuje objektivně posoudit skutečné ekologické důsledky koncentrace více akceleračních oblastí v širším regionu. **Takový postup je v rozporu se směrnicí Evropského parlamentu a Rady 2001/42/ES, která požaduje hodnocení kumulativních a synergických vlivů koncepcí na biologickou rozmanitost a krajinu.** **Současně je návrh v rozporu se směrnicí Evropského parlamentu a Rady 2009/147/ES o ochraně volně žijících ptáků a se směrnicí Rady 92/43/EHS o stanovištích, které ukládají povinnost chránit ekologickou konektivitu území a předcházet významným negativním dopadům na chráněné druhy a jejich biotopy.** Návrh řešení: Požaduji doplnění regionálního ekologického hodnocení kumulativních a synergických vlivů akceleračních oblastí AOV47 – Bukovec, AOV48 – Chrbonín, AOV49 – Křeč a AOV50 – Obratáň na ekologickou prostupnost krajiny, migrační koridory, fragmentaci biotopů a dlouhodobou ekologickou stabilitu území. Současně požaduji doplnění regionálního modelu kumulativní mortality ptáků a netopýrů, vyhodnocení bariérového efektu více větrných parků a objektivního posouzení synergického působení doprovodné infrastruktury v širším regionu. Pokud nebude možné uvedené nedostatky objektivně a přezkoumatelně odstranit, požaduji vypuštění akcelerační oblasti AOV47 – Bukovec a souvisejícího územního opatření z návrhu Změny č. 2 Územního rozvojového plánu ČR. Zdroje:	

Poř.č.	Připomínkové místo	Číslo jednací	Článek	AO	Připomínka	Vyhodnocení
					EVROPSKÝ PARLAMENT A RADA EU. Směrnice 2009/147/ES o ochraně volně žijících ptáků [online]. Dostupné z: https://eur-lex.europa.eu/legal-content/CS/TXT/?uri=CELEX%3A32009L0147. [cit. 16. 5. 2026]. RADA EVROPSKÉ UNIE. Směrnice 92/43/EHS o ochraně přírodních stanovišť, volně žijících živočichů a planě rostoucích rostlin [online]. Dostupné z: https://eur-lex.europa.eu/legal-content/CS/TXT/?uri=CELEX%3A31992L0043. [cit. 16. 5. 2026]. INTERNATIONAL UNION FOR CONSERVATION OF NATURE (IUCN). Guidelines for wind energy and biodiversity impacts [online]. Gland: IUCN, 2021. Dostupné z: https://portals.iucn.org/library/node/49283. [cit. 16. 5. 2026]. MOUSTAKAS, Aristides et al. Wind turbine power and land cover effects on cumulative bat deaths [online]. arXiv, 2023. Dostupné z: https://arxiv.org/abs/2305.19010. [cit. 15. 5. 2026]. EVROPSKÝ PARLAMENT A RADA EU. Směrnice 2001/42/ES o posuzování vlivů některých plánů a programů na životní prostředí [online]. Dostupné z: https://eur-lex.europa.eu/legal-content/CS/TXT/?uri=CELEX%3A32001L0042&. [cit. 15. 5. 2026]. **7.2 Nepřípustné odkládání a přenášení posouzení vlivů do navazujících fází rozhodování** ##### 7.2.1 Nepřípustné odkládání podstatných vlivů do navazujících řízení Dokumentace SEA nepřípustně přesouvá posouzení řady podstatných vlivů akcelerační oblasti AOV47 – Bukovec až do budoucích navazujících řízení EIA, územních řízení nebo do fáze provozu jednotlivých větrných elektráren, přestože strategická úroveň SEA má sloužit právě k včasné identifikaci zásadních environmentálních konfliktů a k ověření přijatelnosti návrhu ještě před vymezením akcelerační oblasti. **Dokumentace neobsahuje vlastní konkrétní vyhodnocení hlukových dopadů, dopadů infrazvuku a vibrací, dopadů stroboskopického efektu, dopadů na obytné prostředí, konkrétních migračních střetů, mortality ptáků a netopýrů ani rozsahu zásahů do lesních porostů a krajiny.** **SEA naopak opakovaně odkazuje na budoucí akustické studie, biologické monitoringy a další odborná hodnocení, která mají být zpracována až v rámci konkrétních projektových řízení.** Územní opatření současně stanoví, že: *„Provozovatel větrné elektrárny je povinen zajistit monitoring mortality ptáků po dobu minimálně tří let od uvedení větrné elektrárny do provozu.“* *„Provozovatel větrné elektrárny je povinen zajistit akustický monitoring letové aktivity netopýrů po dobu dvou let od uvedení větrné elektrárny do provozu.“* Dokumentace tak sama připouští, že skutečné dopady na chráněné druhy mají být zjišťovány až po realizaci záměru a během jeho provozu. Takový postup je však v rozporu se základními principy ochrany životního prostředí, protože zásadní environmentální střety musí být identifikovány a vyhodnoceny před přijetím koncepce a před vymezením akcelerační oblasti. Odůvodnění Územního rozvojového plánu současně výslovně uvádí, že podrobné posouzení jednotlivých vlivů bude řešeno až v navazujících řízeních. Dokumentace SEA tak fakticky nepředkládá úplné strategické hodnocení vlivů, ale významnou část podstatných otázek přesouvá do budoucích projektových fází, kdy již nebude možné ovlivnit samotné vymezení akcelerační oblasti. Metodické dokumenty OECD (2006) a Partidário (2012) přitom potvrzují, že smyslem SEA je identifikovat zásadní environmentální konflikty již ve strategické fázi plánování a zabránit jejich přenášení do pozdějších rozhodovacích stupňů. Manuál SEA Ministerstva životního prostředí (2025) současně výslovně uvádí, že strategické posuzování vlivů na životní prostředí má být účinným nástrojem prevence potenciálních negativních vlivů koncepcí na životní prostředí a veřejné zdraví. **Metodika zdůrazňuje, že významné environmentální střety mají být identifikovány, vyhodnoceny a zohledněny již ve strategické fázi přípravy koncepce, tedy v době, kdy je ještě možné návrh upravit, optimalizovat nebo vyloučit konfliktní řešení. Přenášení podstatných environmentálních otázek až do navazujících projektových řízení nebo dokonce do fáze provozu záměrů je v rozporu se samotným preventivním účelem SEA.** V případě AOV47 – Bukovec však dokumentace ponechává řadu zásadních vlivů na budoucí EIA, monitoringy a další navazující řízení, čímž fakticky rezignuje na preventivní funkci strategického posouzení. **Metodické doporučení MŽP (2025) výslovně stanoví, že vyhodnocení SEA má plnit funkci preventivního nástroje ochrany životního prostředí a že navržená minimalizační opatření mají být řádně promítnuta již do návrhu územního opatření.** Dokumentace však podstatné otázky ochrany	

Poř.č.	Připomínkové místo	Číslo jednací	Článek	AO	Připomínka	Vyhodnocení
					veřejného zdraví a bezpečnosti nepřípustně přesouvá do navazujících řízení. Posouzení hlukových vlivů, stroboskopického efektu i části havarijních rizik není provedeno v rámci SEA, ale je ponecháno až na budoucí projektovou dokumentaci a individuální řízení. Tím dochází k oslabení preventivní funkce SEA a k přenosu nejistot do dalších stupňů rozhodování. **SEA však pracuje právě s opačným přístupem a ponechává řadu zásadních střetů nevyřešených.** Dokumentace proto neumožňuje objektivně posoudit skutečné environmentální dopady návrhu již ve strategické fázi rozhodování a je v této části nepřezkoumatelná. Takový postup je v rozporu se směrnicí Evropského parlamentu a Rady 2001/42/ES o posuzování vlivů některých plánů a programů na životní prostředí, která požaduje vyhodnocení významných vlivů koncepce již ve strategické fázi plánování. Současně je návrh v rozporu se zákonem č. 100/2001 Sb., o posuzování vlivů na životní prostředí, a se zásadou prevence, podle níž musí být významné environmentální vlivy identifikovány a posouzeny před přijetím rozhodnutí. Návrh řešení: Požaduji doplnění strategického hodnocení hlukových dopadů, infrazvuku, vibrací, stroboskopického efektu, vlivů na obytné prostředí, biodiverzitu, migrační střety, mortalitu ptáků a netopýrů, rozsahu zásahů do lesních porostů a dalších podstatných environmentálních vlivů již ve fázi SEA. Současně požaduji doplnění konkrétních odborných podkladů umožňujících objektivně posoudit přijatelnost akcelerační oblasti ještě před jejím vymezením, nikoli až v navazujících projektových řízeních. Pokud nebude možné uvedené nedostatky objektivně a přezkoumatelně odstranit, požaduji vypuštění akcelerační oblasti AOV47 – Bukovec a souvisejícího územního opatření z návrhu Změny č. 2 Územního rozvojového plánu ČR. Zdroje: OECD. Applying Strategic Environmental Assessment – Good Practice Guidance for Development Co-operation [online]. Paris: OECD Publishing, 2006. Dostupné z: https://www.oecd.org/content/dam/oecd/en/publications/reports/2006/11/applying-strategic-environmental-assessment_g1gh7333/9789264026582-en.pdf. [cit. 15. 5. 2026]. PARTIDÁRIO, Maria do Rosário. Strategic Environmental Assessment Better Practice Guide [online]. Lisbon: Portuguese Environment Agency, 2012. Dostupné z: https://www.cbd.int/doc/meetings/mar/soiws-2015-03/other/soiws-2015-03-sea-guidance-en.pdf. [cit. 15. 5. 2026]. MINISTERSTVO ŽIVOTNÍHO PROSTŘEDÍ. MANUÁL SEA – Vyhodnocení vlivů územně plánovací dokumentace na životní prostředí a další souvislosti [online]. Praha: MŽP, 2025. Dostupné z: https://portal.cenia.cz/eiasea/dokumenty/dokumentSoubor/2244/Vyhodnocení%20vlivů%20ÚPD%20na%20životní%20prostředí%20a%20dalších%20souvislosti.pdf. [cit. 16. 5. 2026]. MINISTERSTVO ŽIVOTNÍHO PROSTŘEDÍ. Metodické doporučení Ministerstva životního prostředí ke zpracování vyhodnocení vlivů na životní prostředí pro územní opatření dle § 8 odst. 2 zákona č. 249/2025 Sb., o urychlení využívání některých obnovitelných zdrojů energie [online]. Praha: Ministerstvo životního prostředí, 2025. Dostupné z: https://portal.cenia.cz/eiasea/dokumenty/dokumentSoubor/2245/Metodický%20doporučení%20MŽP%20ke%20zpracování%20vyhodnocení%20SEA%20pro%20AO_%20final_15_12_25_pro_zveřejnění_IS_SEA.pdf. [cit. 22. 5. 2026]. EVROPSKÝ PARLAMENT A RADA EU. Směrnice 2001/42/ES o posuzování vlivů některých plánů a programů na životní prostředí [online]. Dostupné z: https://eur-lex.europa.eu/legal-content/CS/TXT/?uri=CELEX%3A32001L0042. [cit. 15. 5. 2026]. ČESKÁ REPUBLIKA. Zákon č. 100/2001 Sb., o posuzování vlivů na životní prostředí [online]. Dostupné z: https://www.zakonyprolidi.cz/cs/2001-100. [cit. 15. 5. 2026]. ##### 7.2.2 Rozpor s principem prevence a účelem strategického posuzování vlivů na životní prostředí Strategické posuzování vlivů na životní prostředí (SEA) je založeno na principu prevence, tedy na požadavku identifikovat zásadní environmentální konflikty ještě před přijetím koncepce a před vymezením akcelerační oblasti. **Dokumentace SEA však opakovaně předpokládá, že významné environmentální střety budou detailně řešeny až v navazujících řízeních a v budoucí projektové dokumentaci jednotlivých větrných elektráren.**	

Poř.č.	Připomínkové místo	Číslo jednací	Článek	AO	Připomínka	Vyhodnocení
					SEA současně neřeší nejistoty budoucích dopadů, nepředkládá dostatečné variantní posouzení, nevylučuje konfliktní lokality již ve strategické fázi a ponechává řadu zásadních environmentálních otázek na budoucí technické dopracování projektů. Takový přístup je v rozporu se samotným účelem strategického posuzování vlivů na životní prostředí, které má sloužit právě k preventivní optimalizaci návrhu, minimalizaci budoucích konfliktů a včasnému zohlednění environmentálních limitů území. **Manuál SEA Ministerstva životního prostředí (2025) současně uvádí, že SEA má sloužit jako preventivní nástroj umožňující včasné rozpoznání environmentálních limitů území, identifikaci potenciálních konfliktů a optimalizaci návrhu ještě před přijetím koncepce.** Metodika zdůrazňuje, že účelem SEA není pouze formální identifikace budoucích problémů, ale zejména prevence vzniku významných negativních vlivů prostřednictvím strategického rozhodování v rané fázi plánování. Dokumentace SEA pro AOV47 – Bukovec však významnou část podstatných environmentálních střetů ponechává až na budoucí projektové fáze, kdy již nebude možné ovlivnit samotné vymezení akcelerační oblasti ani základní koncepční rozhodnutí. Metodika Ministerstva životního prostředí (2025) ke stanovování podmínek a zmírňujících opatření (2025) současně výslovně uvádí, že akcelerační oblasti musí být vymezovány tak, aby existoval **důvodný předpoklad, že budoucí záměry nebudou mít významné negativní dopady na životní prostředí**, čehož má být dosaženo kombinací vhodného výběru lokality a odpovídajícího nastavení podmínek a zmírňujících opatření. Dokumentace AOV47 – Bukovec však významnou část nejistot a posouzení vlivů ponechává na navazující řízení a monitoringy, čímž oslabuje preventivní funkci strategického hodnocení. Metodika Partidário (2012) potvrzuje, že SEA má být využívána jako nástroj preventivního rozhodování a strategické optimalizace návrhu ještě před přijetím zásadních územních rozhodnutí. Současně zdůrazňuje, že environmentálně konfliktní lokality mají být identifikovány a vylučovány již ve strategické fázi plánování, nikoli až během následných projektových řízení. Publikace UNECE (2013) dále potvrzuje, že smyslem SEA je podpora informovaného rozhodování a prevence environmentálních konfliktů v době, kdy je ještě možné měnit samotnou koncepci a vybírat méně konfliktní varianty řešení. SEA však v případě akcelerační oblasti AOV47 – Bukovec neprokazuje, že byla provedena skutečná preventivní optimalizace návrhu ani že byly environmentálně konfliktní varianty včas vyloučeny. Dokumentace současně neumožňuje objektivně ověřit, zda je navržené řešení environmentálně přijatelné již na strategické úrovni plánování, neboť podstatná část posouzení je přesunuta do budoucích fází rozhodování. Dokumentace je proto v této části nepřezkoumatelná a neplní preventivní funkci strategického posuzování vlivů na životní prostředí. Takový postup je v rozporu se směrnicí Evropského parlamentu a Rady 2001/42/ES, která požaduje preventivní vyhodnocení významných vlivů koncepcí na životní prostředí ještě před jejich přijetím. Současně je návrh v rozporu s principem prevence vyplývajícím z českého i evropského práva ochrany životního prostředí. Návrh řešení: Požaduji doplnění preventivního strategického hodnocení environmentálních konfliktů, identifikaci a vyloučení konfliktních lokalit již ve fázi SEA, doplnění variantního posouzení návrhu a vyhodnocení nejistot budoucích dopadů. Současně požaduji doplnění podkladů umožňujících skutečné strategické rozhodnutí o vhodnosti akcelerační oblasti AOV47 – Bukovec ještě před přijetím návrhu a bez přenášení zásadních environmentálních střetů do budoucích projektových řízení. Pokud nebude možné uvedené nedostatky objektivně a přezkoumatelně odstranit, požaduji vypuštění akcelerační oblasti AOV47 – Bukovec a souvisejícího územního opatření z návrhu Změny č. 2 Územního rozvojového plánu ČR. Zdroje: MINISTERSTVO ŽIVOTNÍHO PROSTŘEDÍ. MANUÁL SEA – Vyhodnocení vlivů územně plánovací dokumentace na životní prostředí a další souvislosti [online]. Praha: MŽP, 2025. Dostupné z: https://portal.cenia.cz/eiasea/dokumenty/dokumentSoubor/2244/Vyhodnocení%20vlivů%20ÚPD%20na%20životní%20prostředí%20a%20dalších%20souvislosti.pdf. [cit. 16. 5. 2026]. MINISTERSTVO ŽIVOTNÍHO PROSTŘEDÍ. Metodika ke stanovování podmínek a zmírňujících opatření v návrhu územního opatření podle zákona č. 249/2025 Sb., o urychlení využívání některých	

Poř.č.	Připomínkové místo	Číslo jednací	Článek	AO	Připomínka	Vyhodnocení
					obnovitelných zdrojů energie [online]. Praha: Ministerstvo životního prostředí, 2025. Dostupné z: https://mzp.gov.cz/system/files/2025-12/OSDE-metodika_ke_stanoveni_podminek_a_zmirnujicich_opatreni-20251212.pdf. [cit. 22. 5. 2026]. PARTIDÁRIO, Maria do Rosário. Strategic Environmental Assessment Better Practice Guide [online]. Lisbon: Portuguese Environment Agency, 2012. Dostupné z: https://www.cbd.int/doc/meetings/mar/soiws-2015-03/other/soiws-2015-03-sea-guidance-en.pdf. [cit. 15. 5. 2026]. UNITED NATIONS ECONOMIC COMMISSION FOR EUROPE (UNECE). Benefits of a Strategic Environmental Assessment [online]. Geneva: UNECE, 2013. Dostupné z: https://unece.org/DAM/env/eia/documents/SEAguides/Benefits_SEA_English.pdf. [cit. 15. 5. 2026]. EVROPSKÝ PARLAMENT A RADA EU. Směrnice 2001/42/ES o posuzování vlivů některých plánů a programů na životní prostředí [online]. Dostupné z: https://eur-lex.europa.eu/legal-content/CS/TXT/?uri=CELEX%3A32001L0042&. [cit. 15. 5. 2026]. ##### 7.2.3 Nepřípustné přenášení kumulativních a synergických vlivů do individuálních EIA Dokumentace SEA deklaruje, že podrobnější hodnocení kumulativních a synergických vlivů bude provedeno až v budoucích EIA jednotlivých projektů větrných elektráren **(pokud EIA vůbec bude provedena, viz připomínka 8.1.1)**. Takový postup je však v rozporu se samotným účelem strategického posuzování vlivů na životní prostředí. SEA má být hlavním nástrojem pro identifikaci regionálních, kumulativních a synergických dopadů, které nelze efektivně posuzovat izolovaně v jednotlivých projektových řízeních. **Dokumentace však neobsahuje regionální kumulativní model, nepředkládá scénáře souběžné realizace více větrných parků, nehodnotí synergické působení doprovodné infrastruktury, nevyhodnocuje regionální industrializaci krajiny ani neposuzuje dlouhodobé psychosociální a krajinné dopady koncentrace více akceleračních oblastí v širším území.** V bezprostředním okolí akcelerační oblasti AOV47 – Bukovec jsou přitom současně navrhovány další akcelerační oblasti AOV48 – Chrbonín, AOV49 – Křeč a AOV50 – Obratáň, které společně představují rozsáhlou koncentraci větrných elektráren a technické infrastruktury v jednom regionu. Individuální projektové EIA však zpravidla nedokážou objektivně postihnout regionální proměnu krajiny, souběh více větrných parků, synergické působení infrastruktury, dlouhodobé změny charakteru území ani regionální psychosociální dopady související s kumulací technických zásahů. Metodiky OECD (2006) a Fischer a González (2021) potvrzují, že právě SEA má být hlavním nástrojem pro vyhodnocení širších regionálních souvislostí a kumulativních environmentálních dopadů, které přesahují rámec jednotlivých projektových EIA. SEA však regionální synergické hodnocení neobsahuje a podstatnou část kumulativních dopadů nepřípustně přesouvá do budoucích individuálních řízení. Dokumentace proto neumožňuje objektivně posoudit skutečný rozsah regionálních kumulativních vlivů návrhu a je v této části nepřezkoumatelná. Takový postup je v rozporu se směrnicí Evropského parlamentu a Rady 2001/42/ES, která výslovně požaduje hodnocení kumulativních a synergických vlivů již na strategické úrovni plánování. Současně je návrh v rozporu s principem prevence environmentálních škod a s požadavkem objektivního strategického posouzení širších územních souvislostí. Návrh řešení: Požaduji doplnění regionálního modelu kumulativních a synergických vlivů akceleračních oblastí AOV47 – Bukovec, AOV48 – Chrbonín, AOV49 – Křeč a AOV50 – Obratáň, včetně scénářů souběžné realizace více větrných parků a vyhodnocení regionálních krajinných, psychosociálních a environmentálních dopadů. Současně požaduji doplnění skutečného strategického hodnocení širších územních souvislostí již ve fázi SEA, nikoli až v budoucích individuálních EIA. Pokud nebude možné uvedené nedostatky objektivně a přezkoumatelně odstranit, požaduji vypuštění akcelerační oblasti AOV47 – Bukovec a souvisejícího územního opatření z návrhu Změny č. 2 Územního rozvojového plánu ČR. Zdroje: OECD. Applying Strategic Environmental Assessment – Good Practice Guidance for Development Co-operation [online]. Paris: OECD Publishing, 2006. Dostupné z: https://www.oecd.org/content/dam/oecd/en/publications/reports/2006/11/applying-strategic-environmental-assessment_g1gh7333/9789264026582-en.pdf. [cit. 15. 5. 2026].	

Poř.č.	Připomínkové místo	Číslo jednací	Článek	AO	Připomínka	Vyhodnocení
					FISCHER, Thomas B.; GONZÁLEZ, Ainhoa (eds.). Handbook on Strategic Environmental Assessment [online]. Cheltenham: Edward Elgar Publishing, 2021. Dostupné z: https://www.elgaronline.com/edcollbook-oa/book/9781789909937/9781789909937.pdf. [cit. 15. 5. 2026]. EVROPSKÝ PARLAMENT A RADA EU. Směrnice 2001/42/ES o posuzování vlivů některých plánů a programů na životní prostředí [online]. Dostupné z: https://eur-lex.europa.eu/legal-content/CS/TXT/?uri=CELEX%3A32001L0042&. [cit. 15. 5. 2026]. ##### 7.2.4 Omezení účinné participace veřejnosti a dotčených obcí **Dokumentace SEA neumožňuje veřejnosti, dotčeným obcím ani vlastníkům nemovitostí objektivně posoudit skutečné dopady navržené akcelerační oblasti AOV47 – Bukovec, protože podstatná část environmentálních vlivů má být teprve vyhodnocena v budoucích navazujících řízeních.** Veřejnost tak nemá k dispozici konkrétní rozmístění větrných elektráren, skutečné technické parametry zařízení, relevantní hlukové studie, vyhodnocení infrazvuku a vibrací, realistické modely stroboskopického efektu, použitelné posouzení krajinných dopadů ani úplné hodnocení kumulativních a synergických vlivů. Současně dokumentace odkazuje řadu podstatných posouzení až do budoucích projektových řízení a budoucího monitoringu po realizaci záměrů. Takový postup významně omezuje možnost veřejnosti účinně posoudit skutečné důsledky návrhu a kvalifikovaně uplatnit připomínky již ve fázi strategického rozhodování o vymezení akcelerační oblasti. **Aarhuská úmluva (1998) přitom vyžaduje, aby veřejnost měla přístup k dostatečným a úplným informacím v době, kdy jsou ještě otevřeny všechny varianty řešení a kdy může být veřejná participace skutečně účinná.** Metodické dokumenty IAIA (2006) a Partidário (2012) současně potvrzují, že transparentnost, dostupnost informací a včasné zapojení veřejnosti představují základní podmínky legitimity strategického environmentálního posuzování. SEA však neposkytuje dostatečně konkrétní podklady pro objektivní posouzení skutečných dopadů návrhu a významnou část klíčových informací odkládá do budoucích fází rozhodování. Veřejnost a dotčené obce tak fakticky nemohou objektivně ověřit skutečný rozsah budoucích zásahů, reálné dopady na kvalitu života, přijatelnost hlukové zátěže, rozsah krajinných změn ani skutečné environmentální důsledky návrhu. Dokumentace proto neumožňuje plnohodnotnou a účinnou participaci veřejnosti ve smyslu mezinárodních i evropských požadavků a je v této části nepřezkoumatelná. Takový postup je v rozporu s Aarhuskou úmluvou, která garantuje právo veřejnosti na přístup k informacím a účinnou účast při rozhodování o záležitostech životního prostředí. **Současně je návrh v rozporu se směrnicí Evropského parlamentu a Rady 2001/42/ES, která požaduje účinné zapojení veřejnosti do procesu strategického posuzování vlivů na životní prostředí.** Návrh řešení: Požaduji doplnění konkrétních a úplných podkladů umožňujících objektivní posouzení skutečných dopadů akcelerační oblasti AOV47 – Bukovec již ve fázi SEA, zejména technických parametrů zařízení, realistických modelů hlukových, krajinných a světelných dopadů a úplného hodnocení kumulativních a synergických vlivů. Současně požaduji, aby podstatné environmentální střety nebyly odkládány do budoucích navazujících řízení, ale byly transparentně a přezkoumatelně vyhodnoceny již na strategické úrovni plánování tak, aby veřejnost mohla účinně uplatnit svá práva. Pokud nebude možné uvedené nedostatky objektivně a přezkoumatelně odstranit, požaduji vypuštění akcelerační oblasti AOV47 – Bukovec a souvisejícího územního opatření z návrhu Změny č. 2 Územního rozvojového plánu ČR. Zdroje: UNITED NATIONS ECONOMIC COMMISSION FOR EUROPE (UNECE). Aarhus Convention – Convention on Access to Information, Public Participation in Decision-making and Access to Justice in Environmental Matters [online]. Aarhus, 1998. Dostupné z: https://unece.org/environment-policy/public-participation/aarhus-convention/text. [cit. 15. 5. 2026]. INTERNATIONAL ASSOCIATION FOR IMPACT ASSESSMENT (IAIA). Public Participation International Best Practice Principles [online]. Fargo: IAIA, 2006. Dostupné z: https://www.iaia.org/uploads/pdf/SP4.pdf. [cit. 15. 5. 2026].	

Poř.č.	Připomínkové místo	Číslo jednací	Článek	AO	Připomínka	Vyhodnocení
					PARTIDÁRIO, Maria do Rosário. Strategic Environmental Assessment Better Practice Guide [online]. Lisbon: Portuguese Environment Agency, 2012. Dostupné z: https://www.cbd.int/doc/meetings/mar/soiws-2015-03/other/soiws-2015-03-sea-guidance-en.pdf. [cit. 15. 5. 2026]. EVROPSKÝ PARLAMENT A RADA EU. Směrnice 2001/42/ES o posuzování vlivů některých plánů a programů na životní prostředí [online]. Dostupné z: https://eur-lex.europa.eu/legal-content/CS/TXT/?uri=CELEX%3A32001L0042&. [cit. 15. 5. 2026]. **7.3 Nepřezkoumatelnost Dokumentace SEA i návrhu územního opatření** ##### 7.3.1 Nepřezkoumatelnost z důvodu vysoké míry modelovosti a neurčitosti záměru Dokumentace SEA je založena převážně na modelovém a schematickém vyhodnocení budoucích záměrů, aniž by byly známy konkrétní technické parametry, přesné umístění staveb, skutečné výšky zařízení, rozsah doprovodné infrastruktury nebo alespoň obecná podoba navazujících zásahů do území. V Odůvodnění akcelerační oblasti AOV47 – Bukovec dokumentace pracuje s maximálním instalovaným výkonem 115,5 MW, s předpokládaným maximálním počtem 33 větrných elektráren a s orientačními odstupy mezi jednotlivými zařízeními přibližně 750 m. Tyto údaje jsou však pouze obecnými odhady a nejsou závazně promítnuty do konkrétního prostorového řešení záměru. SEA současně neobsahuje přesné rozmístění jednotlivých větrných elektráren, konkrétní trasování komunikací a kabelových vedení, rozsah manipulačních ploch, umístění rozvoden a bateriových úložišť, rozsah kácení ani obecný model rozsahu terénních úprav. **Dokumentace tak pracuje pouze s hypotetickým scénářem budoucí výstavby, který se může od skutečné realizace zásadně lišit. Posouzení vlivů je tak založeno na hypotetickém scénáři, který se může od reálného provedení záměru zásadně lišit. Takový postup neumožňuje ověřit správnost závěrů dokumentace ani přezkoumat přiměřenost navrženého řešení. Současně platí, že požadavky SEA mají být realizovatelné nástroji územního plánování, což nelze splnit v případě tohoto postupu.** Tento nedostatek je v rozporu s požadavky na přezkoumatelnost opatření obecné povahy podle § 172 zákona č. 500/2004 Sb., správní řád. **Důsledkem je, že nelze spolehlivě posoudit dopady záměru ani přezkoumat zákonnost jeho vymezení.** Dokumentace současně připouští, že nejsou známy konkrétní parametry budoucích záměrů, zejména skutečný počet zařízení, jejich poloha, technické řešení ani rozsah související infrastruktury. Přesto však dospívá k jednoznačným závěrům o přijatelnosti navrženého řešení a vytváří podklad pro následné zjednodušené povolovací procesy. Vzniká tak rozpor mezi koncepční úrovní podkladů a mírou jistoty výsledného hodnocení. Obecné strategické hodnocení nemůže nahrazovat podrobné projektové posouzení konkrétních vlivů. Za situace, kdy nejsou známy základní parametry budoucí výstavby, nelze předpokládat, že byly skutečné dopady řádně posouzeny. V důsledku této neurčitosti není možné objektivně vyhodnotit skutečné dopady návrhu na krajinný ráz, obyvatelstvo, hlukovou zátěž, biodiverzitu, kumulaci vlivů ani rozsah zásahů do krajiny a infrastruktury. Metodika OECD (2006) současně potvrzuje, že SEA musí pracovat s dostatečně konkrétními podklady umožňujícími identifikaci skutečných environmentálních konfliktů a posouzení variant řešení. Příliš obecné nebo neurčité koncepce podle metodiky významně oslabují přezkoumatelnost SEA a zvyšují riziko podhodnocení environmentálních dopadů. Rada Jihočeského kraje ve své připomínce k návrhu Změny č. 2 Územního rozvojového plánu (2026) současně výslovně uvedla, že navrhované akcelerační oblasti *„nesplňují elementární požadavky na územní, environmentální ani technicko-infrastrukturní prověření, postrádají jasně definované cíle, nejsou výsledkem analyticky podložené koncepce a nejsou zpracovány v míře podrobnosti odpovídající závažnosti jejich dopadů na rozvoj území“*. Manuál SEA Ministerstva životního prostředí (2025) současně uvádí, že SEA **musí být zpracována v takové míře podrobnosti, která umožní přezkoumatelný postup hodnocení významných vlivů a stanovení konkrétních podmínek pro ochranu životního prostředí a veřejných zájmů. Metodika současně zdůrazňuje, že hodnocení musí vycházet z dostatečně určitých a prostorově identifikovatelných podkladů, které umožní objektivní posouzení skutečných střetů v území a transparentní vyhodnocení variant řešení.** V případě AOV47 – Bukovec však SEA pracuje pouze s modelovým a neurčitým scénářem budoucí výstavby bez konkrétního rozmístění zařízení, jejich prostorového řešení, realistického rozvržení ani znalosti skutečných technických parametrů budoucích větrných elektráren a související infrastruktury. Dokumentace proto neumožňuje přezkoumatelným	

Poř.č.	Připomínkové místo	Číslo jednací	Článek	AO	Připomínka	Vyhodnocení
					způsobem ověřit správnost závěrů SEA ani objektivně posoudit skutečné dopady návrhu na krajinu, obyvatelstvo a životní prostředí. Dokumentace SEA neumožňuje spolehlivě posoudit reálné dopady konkrétní budoucí výstavby ani objektivně přezkoumat správnost závěrů dokumentace a přiměřenost navrženého řešení. Takový postup je v rozporu se směrnicí Evropského parlamentu a Rady 2001/42/ES o posuzování vlivů některých plánů a programů na životní prostředí, která požaduje dostatečně konkrétní vyhodnocení významných vlivů koncepce na životní prostředí. Současně je návrh v rozporu se zákonem č. 100/2001 Sb., o posuzování vlivů na životní prostředí, protože bez konkrétního prostorového a technického řešení nelze objektivně posoudit skutečné dopady návrhu. Návrh je dále v rozporu s § 172 zákona č. 500/2004 Sb., správní řád, který vyžaduje řádné, srozumitelné a přezkoumatelné odůvodnění opatření obecné povahy. Dokumentace je proto v této části nepřezkoumatelná. Návrh řešení: Požaduji doplnění konkrétních technických parametrů budoucích zařízení, přesného prostorového vymezení budoucí výstavby, trasování související infrastruktury, vyhodnocení rozsahu terénních úprav a zásahů do krajiny a doplnění variantního hodnocení skutečných environmentálních dopadů konkrétní budoucí výstavby již ve fázi SEA. Současně požaduji doplnění konkrétního prostorového řešení akcelerační oblasti, které umožní objektivně posoudit skutečné dopady návrhu na krajinu, obyvatelstvo, infrastrukturu a životní prostředí. Pokud nebude možné uvedené nedostatky objektivně a přezkoumatelně odstranit, požaduji vypuštění akcelerační oblasti AOV47 – Bukovec a souvisejícího územního opatření z návrhu Změny č. 2 Územního rozvojového plánu ČR. Zdroje: OECD. Applying Strategic Environmental Assessment – Good Practice Guidance for Development Co-operation [online]. Paris: OECD Publishing, 2006. Dostupné z: https://www.oecd.org/content/dam/oecd/en/publications/reports/2006/11/applying-strategic-environmental-assessment_g1gh7333/9789264026582-en.pdf. [cit. 15. 5. 2026]. KRAJSKÝ ÚŘAD JIHOČESKÝ KRAJ. Připomínka k návrhu Změny č. 2 Územního rozvojového plánu. Č.j. KUJCK 63642/2026, 14. 5. 2026. MINISTERSTVO ŽIVOTNÍHO PROSTŘEDÍ. MANUÁL SEA – Vyhodnocení vlivů územně plánovací dokumentace na životní prostředí a další souvislosti [online]. Praha: MŽP, 2025. Dostupné z: https://portal.cenia.cz/eiasea/dokumenty/dokumentSoubor/2244/Vyhodnocení%20vlivů%20ÚPD%20na%20%C5%BEivotní%20prostředí%20a%20dalších%20souvislosti.pdf. [cit. 16. 5. 2026]. EVROPSKÝ PARLAMENT A RADA EU. Směrnice 2001/42/ES o posuzování vlivů některých plánů a programů na životní prostředí [online]. Dostupné z: https://eur-lex.europa.eu/legal-content/CS/TXT/?uri=CELEX:32001L0042. [cit. 15. 5. 2026]. ČESKÁ REPUBLIKA. Zákon č. 100/2001 Sb., o posuzování vlivů na životní prostředí [online]. Dostupné z: https://www.zakonyprolidi.cz/cs/2001-100. [cit. 15. 5. 2026]. ČESKÁ REPUBLIKA. Zákon č. 500/2004 Sb., správní řád [online]. Dostupné z: https://www.zakonyprolidi.cz/cs/2004-500. [cit. 16. 5. 2026]. **7.3.2 Nejistota modelových scénářů a absence preventivního přístupu** Dokumentace SEA pracuje s modelovými scénáři budoucí výstavby, avšak transparentně nevyhodnocuje míru nejistoty použitých předpokladů ani možné rozdíly mezi modelovým a reálným stavem budoucích projektů. SEA současně neobsahuje vyhodnocení limitů použitých modelů, analýzu nejistot použitých vstupních dat, konzervativní scénáře možných dopadů, varianty vyšší intenzity výstavby ani posouzení scénářů s vyšší koncentrací technické infrastruktury v území. Dokumentace rovněž nehodnotí možné rozdíly mezi modelovou a skutečnou podobou budoucích větrných elektráren, jejich doprovodné infrastruktury a reálného rozsahu zásahů do krajiny. Přesto SEA vyvozuje závěry o přijatelnosti dopadů návrhu na krajinu, obyvatelstvo, životní prostředí a veřejné zdraví. Metodika Partidário (2012) přitom potvrzuje, že SEA musí transparentně pracovat s nejistotami a omezeními modelových scénářů a že nejistoty nesmí vést k podhodnocení potenciálních dopadů návrhu. Publikace UNECE (2013) současně potvrzuje, že při vysoké neurčitosti budoucích parametrů projektů je nezbytné uplatňovat preventivní přístup a hodnotit i konzervativní scénáře možných vlivů.	

Poř.č.	Připomínkové místo	Číslo jednací	Článek	AO	Připomínka	Vyhodnocení
					Fischer a González (2021) dále uvádí, že nedostatečné zohlednění nejistot může vytvářet falešný dojem environmentální přijatelnosti koncepce a vést k podhodnocení kumulativních a synergických dopadů. SEA však s konzervativními scénáři nepracuje, transparentně nevyhodnocuje míru nejistoty použitých modelů a nehodnotí možné scénáře závažnějších dopadů budoucí výstavby. Dokumentace proto neumožňuje objektivně ověřit spolehlivost závěrů SEA ani přezkoumat, zda byly potenciální environmentální dopady vyhodnoceny dostatečně preventivním způsobem. Takový postup je v rozporu s principem prevence zakotveným v právu Evropské unie i v českém právu ochrany životního prostředí. Současně je návrh v rozporu se směrnicí Evropského parlamentu a Rady 2001/42/ES, která požaduje objektivní a **dostatečně spolehlivé** vyhodnocení významných vlivů koncepce na životní prostředí. Dokumentace je proto v této části nepřezkoumatelná. Návrh řešení: Požaduji doplnění transparentního vyhodnocení nejistot použitých modelů, zpracování konzervativních scénářů možných dopadů, vyhodnocení variant vyšší intenzity zásahů a doplnění limitů a přesnosti použitých modelových metod. Současně požaduji doplnění preventivního hodnocení potenciálně závažnějších scénářů budoucí výstavby, včetně scénářů vyšší koncentrace infrastruktury a intenzivnějších zásahů do krajiny a životního prostředí. Pokud nebude možné uvedené nedostatky objektivně a přezkoumatelně odstranit, požaduji vypuštění akcelerační oblasti AOV47 – Bukovec a souvisejícího územního opatření z návrhu Změny č. 2 Územního rozvojového plánu ČR. Zdroje: PARTIDÁRIO, Maria do Rosário. Strategic Environmental Assessment Better Practice Guide [online]. Lisbon: Portuguese Environment Agency, 2012. Dostupné z: https://www.cbd.int/doc/meetings/mar/soiws-2015-03/other/soiws-2015-03-sea-guidance-en.pdf. [cit. 15. 5. 2026]. UNITED NATIONS ECONOMIC COMMISSION FOR EUROPE (UNECE). Benefits of a Strategic Environmental Assessment [online]. Geneva: UNECE, 2013. Dostupné z: https://unece.org/DAM/env/eia/documents/SEAguides/Benefits_SEA_English.pdf. [cit. 15. 5. 2026]. FISCHER, Thomas B.; GONZÁLEZ, Ainhoa (eds.). Handbook on Strategic Environmental Assessment [online]. Cheltenham: Edward Elgar Publishing, 2021. Dostupné z: https://www.elgaronline.com/edcollbook-oa/book/9781789909937/9781789909937.pdf. [cit. 15. 5. 2026]. EVROPSKÝ PARLAMENT A RADA EU. Směrnice 2001/42/ES o posuzování vlivů některých plánů a programů na životní prostředí [online]. Dostupné z: https://eur-lex.europa.eu/legal-content/CS/TXT/?uri=CELEX:32001L0042. [cit. 15. 5. 2026]. **7.3.3 Nepřezkoumatelnost kumulativních a synergických vlivů při neznámých parametrech budoucí výstavby** Dokumentace SEA deklaruje hodnocení kumulativních a synergických vlivů akcelerační oblasti AOV47 – Bukovec, avšak bez znalosti konkrétní podoby budoucích projektů není možné reálně posoudit skutečný rozsah těchto dopadů. SEA současně nezná konečné rozmístění větrných elektráren, skutečné výšky turbín, rozsah doprovodné infrastruktury, trasování komunikací a kabelových vedení, rozsah terénních úprav ani časové souběhy jednotlivých projektů. Dokumentace rovněž nehodnotí různé scénáře intenzity výstavby ani možné varianty koncentrace technické infrastruktury v širším území. Přesto SEA vyvozuje závěry o přijatelnosti kumulativních a synergických vlivů návrhu na krajinu, obyvatelstvo, životní prostředí a veřejné zdraví. Metodiky OECD (2006) a Fischer a González (2021) přitom potvrzují, že SEA má být hlavním nástrojem pro identifikaci regionálních a synergických vlivů, které nelze efektivně řešit izolovaně v jednotlivých projektových řízeních. Metodika Impact Assessment Agency of Canada současně potvrzuje, že spolehlivé hodnocení kumulativních a synergických vlivů vyžaduje konkrétní prostorová data, realistické scénáře budoucí výstavby, znalost technických parametrů a vyhodnocení časových souběhů jednotlivých projektů. SEA však nepracuje s realistickými scénáři budoucí výstavby a neobsahuje regionální model skutečných kumulativních a synergických dopadů.	

Poř.č.	Připomínkové místo	Číslo jednací	Článek	AO	Připomínka	Vyhodnocení
					Dokumentace proto neumožňuje odborně spolehlivé vyhodnocení skutečných kumulativních vlivů návrhu ani objektivní přezkum správnosti závěrů SEA. Takový postup je v rozporu se směrnicí Evropského parlamentu a Rady 2001/42/ES, která výslovně požaduje hodnocení kumulativních a synergických vlivů koncepce na životní prostředí. Současně je návrh v rozporu s principem prevence environmentálních škod a s požadavkem objektivního a přezkoumatelného hodnocení vlivů na životní prostředí. Dokumentace je proto v této části nepřezkoumatelná. Návrh řešení: Požaduji doplnění realistických scénářů budoucí výstavby, konkretizaci prostorového rozmístění zařízení a infrastruktury, vyhodnocení časových souběhů jednotlivých projektů a zpracování scénářů různých intenzit výstavby. Současně požaduji doplnění skutečného regionálního modelu kumulativních a synergických vlivů, který umožní objektivně posoudit reálné dopady návrhu na krajinu, obyvatelstvo, životní prostředí a veřejné zdraví. Pokud nebude možné uvedené nedostatky objektivně a přezkoumatelně odstranit, požaduji vypuštění akcelerační oblasti AOV47 – Bukovec a souvisejícího územního opatření z návrhu Změny č. 2 Územního rozvojového plánu ČR. Zdroje: OECD. Applying Strategic Environmental Assessment – Good Practice Guidance for Development Co-operation [online]. Paris: OECD Publishing, 2006. Dostupné z: https://www.oecd.org/content/dam/oecd/en/publications/reports/2006/11/applying-strategic-environmental-assessment_g1gh7333/9789264026582-en.pdf. [cit. 15. 5. 2026]. FISCHER, Thomas B.; GONZÁLEZ, Ainhoa (eds.). Handbook on Strategic Environmental Assessment [online]. Cheltenham: Edward Elgar Publishing, 2021. Dostupné z: https://www.elgaronline.com/edcollbook-oa/book/9781789909937/9781789909937.pdf. [cit. 15. 5. 2026]. IMPACT ASSESSMENT AGENCY OF CANADA. Technical Guidance for Assessing Cumulative Environmental Effects under the Canadian Environmental Assessment Act, 2012 [online]. Government of Canada, 2023. Dostupné z: https://www.canada.ca/en/impact-assessment-agency/services/policy-guidance/assessing-cumulative-environmental-effects-ceaa2012.html. [cit. 15. 5. 2026]. EVROPSKÝ PARLAMENT A RADA EU. Směrnice 2001/42/ES o posuzování vlivů některých plánů a programů na životní prostředí [online]. Dostupné z: https://eur-lex.europa.eu/legal-content/CS/TXT/?uri=CELEX:32001L0042. [cit. 15. 5. 2026]. **<u>7.3.4 Neurčitost technických parametrů a nemožnost objektivního posouzení vlivů na krajinu a veřejné zdraví</u>** Dokumentace SEA neobsahuje konkrétní technické parametry budoucích větrných elektráren, které jsou nezbytné pro objektivní posouzení jejich skutečných dopadů na krajinu, obyvatelstvo a veřejné zdraví. SEA současně neuvádí skutečné výšky jednotlivých větrných elektráren v konkrétních lokalitách, jejich skutečné nadmořské výšky, konečné typy zařízení, průměry rotorů, parametry nočního osvětlení, intenzitu a rozsah stroboskopického efektu, míru amplitudové modulace hluku ani parametry wake efektu a turbulence. Dokumentace sice stanoví, že výška větrných elektráren nesmí překročit 250 m měřeno od úrovně styku stožáru se základem po horní úvrať listů rotoru, neobsahuje však konkrétní umístění jednotlivých zařízení ani jejich skutečné nadmořské výšky. Současně dokumentace pracuje pouze s orientačními technickými parametry rotorů o průměru přibližně 140 až 160 m, aniž by byly známy konkrétní typy zařízení a jejich konečné technické parametry. V důsledku toho nelze objektivně vyhodnotit skutečnou výškovou dominanci staveb v krajině, rozsah viditelnosti, intenzitu shadow flickeru, dosah nočního osvětlení ani reálné dopady na obytné prostředí a krajinný ráz. Bez znalosti konkrétního umístění staveb a jejich nadmořské výšky současně nelze objektivně posoudit skutečné horizontové působení větrných elektráren, rozsah jejich viditelnosti v širším území ani míru vizuální dominance v krajině. Dokumentace přitom pouze obecně pracuje s modelovým scénářem budoucí výstavby, aniž by vyhodnotila, jak mohou různé technické varianty zařízení ovlivnit intenzitu hluku, světelné rušení, amplitudovou modulaci hluku, shadow flicker nebo kvalitu života obyvatel. Bez znalosti konkrétních technických parametrů však nelze objektivně posoudit skutečný rozsah hlukové zátěže, reálnou viditelnost zařízení v krajině, intenzitu nočního světelného rušení, rozsah shadow flickeru, amplitudovou modulaci hluku ani skutečné dopady na obyvatelstvo a krajinný ráz.	

Poř.č.	Připomínkové místo	Číslo jednací	Článek	AO	Připomínka	Vyhodnocení
					Studie Świdyńska et al. (2024) potvrzuje, že velikost rotorů a výška turbín zásadně ovlivňují vizuální dominanci staveb a subjektivní vnímání industrializace krajiny. Studie Blumendeller et al. (2021) současně potvrzuje, že amplitudová modulace hluku významně závisí na konkrétních technických parametrech zařízení a jejich rozmístění. Studie Haac et al. (2020) dále potvrzuje, že rozsah shadow flickeru, turbulence a vlivu turbulence v závětří (wake efektu) je silně závislý na výšce zařízení, délce rotorů a orientaci vůči obytné zástavbě. SEA však nezná konkrétní typy zařízení, skutečné nadmořské výšky jednotlivých větrných elektráren, konečné délky rotorů ani přesné odstupy od obytné zástavby, přesto vyvozuje závěry o přijatelnosti vlivů. Dokumentace tak neumožňuje objektivně posoudit skutečné dopady budoucí výstavby na krajinu, veřejné zdraví ani obytné prostředí. Dokumentace je proto v této části nepřezkoumatelná. Takový postup je v rozporu se směrnicí Evropského parlamentu a Rady 2001/42/ES, která požaduje objektivní a dostatečně konkrétní vyhodnocení významných vlivů koncepce na obyvatelstvo, krajinu a životní prostředí. Současně je návrh v rozporu s požadavkem přezkoumatelného odůvodnění opatření obecné povahy podle § 172 zákona č. 500/2004 Sb., správní řád. Návrh řešení: Požaduji doplnění konkrétních technických parametrů budoucích větrných elektráren, zejména jejich skutečných výšek, nadmořských výšek, parametrů rotorů, režimu nočního osvětlení a dalších provozních charakteristik nezbytných pro objektivní posouzení vlivů na krajinu, obyvatelstvo a veřejné zdraví. Současně požaduji doplnění konkrétního prostorového rozmístění zařízení a realistických modelů hlukových, vizuálních a světelných dopadů založených na konkrétních technických scénářích budoucí výstavby a vyhodnocení různých variant technického řešení. Pokud nebude možné uvedené nedostatky objektivně a přezkoumatelně odstranit, požaduji vypuštění akcelerační oblasti AOV47 – Bukovec a souvisejícího územního opatření z návrhu Změny č. 2 Územního rozvojového plánu ČR. Zdroje: ŚWIDYŃSKA, N. et al. Influence of Wind Turbines as Dominants in the Landscape [online]. Energies, 2024. Dostupné z: https://www.mdpi.com/1996-1073/17/3/640. [cit. 15. 5. 2026]. BLUMENDELLER, Markus et al. Amplitude modulation characteristics of wind turbine noise and their relevance for environmental noise assessment [online]. Applied Acoustics, 2021. Dostupné z: https://doi.org/10.1016/j.apacoust.2021.107991. [cit. 15. 5. 2026]. HAAC, Tuomas et al. Wind turbine wake effects and implications for environmental noise propagation [online]. Renewable Energy, 2020. Dostupné z: https://doi.org/10.1016/j.renene.2020.02.090. [cit. 15. 5. 2026]. EVROPSKÝ PARLAMENT A RADA EU. Směrnice 2001/42/ES o posuzování vlivů některých plánů a programů na životní prostředí [online]. Dostupné z: https://eur-lex.europa.eu/legal-content/CS/TXT/?uri=CELEX:32001L0042. [cit. 15. 5. 2026]. [250] ČESKÁ REPUBLIKA. Zákon č. 500/2004 Sb., správní řád [online]. Dostupné z: https://www.zakonyprolidi.cz/cs/2004-500. [cit. 16. 5. 2026]. **7.3.5 Absence modelu výstavby VTE** Současně dokumentace SEA ani UO neobsahuje žádný alespoň **obecný model způsob zakládání VTE vysoké 250m ani její celkové výstavby**, nezbytně nutný k posouzení jeho vlivu na předmět hodnocení SEA. Návrh řešení: Požaduji doplnění konkrétních technických parametrů modelové výstavby budoucích větrných elektráren o výšce 250 m, a jejich doprovodných staveb zejména požadavky takové výstavby na spotřebu betonu, kvalitu komunikací a dimenze připojení VVN, atd. Pokud nebude možné uvedené nedostatky objektivně a přezkoumatelně odstranit, požaduji vypuštění akcelerační oblasti AOV47 – Bukovec a souvisejícího územního opatření z návrhu Změny č. 2 Územního rozvojového plánu ČR. **7.4 Nedostatečnost podmínek a zmírňujících opatření** **7.4.1 Nedostatečně konkrétní a nevynutitelné zmírňující opatření** Podmínky a opatření mají vůči ustanovením zákona o ochraně přírody **nespecifický charakter**, tj. nelze určit, vůči kterým chráněným zájmům jsou podmínky postaveny.	

Poř.č.	Připomínkové místo	Číslo jednací	Článek	AO	Připomínka	Vyhodnocení
					Podmínky reprodukují zákon, což nemusí být nutně na škodu (zdůrazňovací charakter podmínky), ale jen v těch případech, v nichž není větší riziko poškození přírody a krajiny (např. podmínka umístění staveb 8 m od břehové hrany parafrázuje volně ust. § 49 odst. 2 vodního zákona), kácení dřevin v období vegetačního klidu (to je přece standard….). **Podmínky jsou schematické** – z celkem 281 podmínek ve 14 AO navrhovaných v Kraji Vysočina **je jen 31 specifických vzhledem k předmětům ochrany v širokém smyslu nebo konkrétním územním poměrům v AO**. Většina podmínek je určena obecně bez ohledu na poměry v konkrétní AO (odpuzovače pro ptáky, barvy nátěrů, náhrady poškozených biotopů, atd.) **Jde o nezmírňující a nefunkční podmínky – výška VTE 250 m nemá zmírňující charakter vůči vizuálnímu působení VTE**, jestliže nejvyšší vyráběné mají 285 m a zároveň nejsou rozdíly mezi viditelností větších výškových odstupů. **Jde o podmínky nesplnitelné – různé požadavky na vizuální bezkontaktnost s krajinnými dominantami, neumísťovat do míst interakční zeleně (když tato zabírá celou AO)**, omezování provozu v době orby a sklizně se nepotkává s realitou (tj. reálnými možnostmi přenosu informací, odstávka několik měsíců), apod. **Podmínky následných monitoringů, průzkumů a vyhodnocování, apod. jsou nefunkční – to by v kombinaci s mizernou přípravou vedlo ke značné nejistotě pro investory. Zastavovat či omezovat provoz takto nákladných staveb by vyvolával zbytečné soudní spory.** Podmínky mají obsah typově „ve svazcích" podle toho, které (ne)autorizované osoby se na vzniku návrhu územního opatření podílely, tj. nevychází se z potřeb ochrany v konkrétní AO. Tyto nesrovnalosti předkladatel neodstranil. Podmínky týkající se ZÚR jsou citovány účelově, tj. **nejsou uvedeny rozpory návrhů se ZÚR.** **Podmínky mají být realizovány jen v AO, což je zcela nedostatečné vzhledem k vizuálním vlivům VTE, k vlivům na VKP** (AO jsou velmi často na rozvodích, horních tocích, apod), hledání prostor pro náhradní biotopy, apod. **Podmínky jsou neurčité a dávají možnost úvahy investorovi!** – uvození typu „pokud možno", „přednostně", apod. **Lze tedy shrnout, že podmínky a omezující opatření nemohou plnit řádně své funkce, tj. zaručit, že jinak protiprávní činnost nebo stav budou vyváženy tak, že umístění i provoz záměrů zákonný limit nepřekročí.** Metodika MŽP (2025) současně uvádí, že podmínky a zmírňující opatření musí být stanoveny individuálně pro každou jednotlivou akcelerační oblast a musí vycházet z limitů využití území, druhu OZE a předpokládaných dopadů na životní prostředí a veřejné zdraví. Pokud navržená opatření působí převážně jako obecně použitelné soubory doporučení bez zřejmé vazby ke konkrétním zjištěním v území, nelze ověřit, zda skutečně reagují na identifikovaná rizika dané lokality. Metodický postup Ministerstva životního prostředí pro akcelerační oblasti (2025) současně požaduje stanovení podmínek a zmírňujících opatření specificky pro každou jednotlivou akcelerační oblast na základě vyhodnocení konkrétních druhů, biotopů a identifikovaných rizik. V případě AOV47 – Bukovec však část navržených opatření působí jako obecně použitelné soubory doporučení bez zjevné vazby na konkrétní charakteristiky území. Dokumentace tak neumožňuje ověřit, zda opatření skutečně reagují na identifikované problémy dané lokality. Metodické doporučení MŽP (2025) vyžaduje, aby podmínky a zmírňující opatření byly formulovány s ohledem na specifické charakteristiky jednotlivých akceleračních oblastí. Dokumentace AOV47 však převážně používá obecné typové podmínky (výškové limity, barevnost staveb, obecné technické požadavky), aniž by prokázala jejich přímou vazbu na konkrétní identifikovaná rizika území Bukovec. Chybí vysvětlení, jak navržená opatření reagují na místní hydrogeologické, krajinné, biologické nebo sociální charakteristiky území. Metodika IAIA (2002) potvrzuje, že kvalitní SEA musí obsahovat jasně formulovaná, kontrolovatelná, odborně ověřitelná a prakticky realizovatelná opatření. Studie Cashmore et al. (2004) současně potvrzuje, že neurčitá a obecná zmírňující opatření (mitigací) významně snižují praktickou účinnost procesů SEA a EIA a často nevede k reálnému omezení dopadů projektů. SEA však nestanovuje konkrétní limity mnoha opatření, neobsahuje metodiky kontroly, neprokazuje reálnou vymahatelnost opatření a ponechává značnou část zmírňujících opatření až na budoucí projektovou dokumentaci.	

Poř.č.	Připomínkové místo	Číslo jednací	Článek	AO	Připomínka	Vyhodnocení
					Manuál SEA Ministerstva životního prostředí (2025) současně požaduje individuální posouzení navržených opatření a ověření jejich dostatečnosti ve vztahu ke konkrétním identifikovaným vlivům. Dokumentace SEA však současně identifikuje přetrvávající biologická, krajinná a další rizika a zároveň dochází k závěru, že navržená opatření jsou dostatečná a další opatření nejsou potřebná. Není však zřejmé, podle jakého odborného postupu nebo kritérií byla tato dostatečnost ověřena. Výsledný závěr proto není metodicky reprodukovatelný ani přezkoumatelný. Takový postup je v rozporu se směrnicí Evropského parlamentu a Rady 2001/42/ES, s požadavkem přezkoumatelnosti opatření obecné povahy podle § 172 zákona č. 500/2004 Sb., správní řád, s principem prevence a se současnými metodickými požadavky SEA na kontrolovatelná a vyhodnotitelná zmírňující opatření. Dokumentace SEA je proto v této části nepřezkoumatelná. Návrh řešení: Požaduji doplnění konkrétních, jednoznačně kontrolovatelných a právně vymahatelných zmírňujících opatření, stanovení přesných limitů, metodik kontroly a odpovědnosti za plnění podmínek, doplnění závazných mechanismů ověřování účinnosti zmírňujících opatření a přepracování SEA tak, aby zásadní environmentální opatření nebyla odkládána až do navazujících řízení. Pokud nebude možné uvedené nedostatky objektivně a přezkoumatelně odstranit, požaduji vypuštění akcelerační oblasti AOV47 – Bukovec a souvisejícího územního opatření z návrhu Změny č. 2 Územního rozvojového plánu ČR. Zdroje: INTERNATIONAL ASSOCIATION FOR IMPACT ASSESSMENT (IAIA). Strategic Environmental Assessment Performance Criteria [online]. Fargo: IAIA, 2002. Dostupné z: https://www.iaia.org/uploads/pdf/SP1.pdf. [cit. 17. 5. 2026]. MINISTERSTVO ŽIVOTNÍHO PROSTŘEDÍ. Metodika ke stanovování podmínek a zmírňujících opatření v návrhu územního opatření podle zákona č. 249/2025 Sb., o urychlení využívání některých obnovitelných zdrojů energie [online]. Praha: Ministerstvo životního prostředí, 2025. Dostupné z: https://mzp.gov.cz/system/files/2025-12/OSDE-metodika_ke_stanoveni_podminek_a_zmirnujicich_opatreni-20251212.pdf. [cit. 22. 5. 2026]. MINISTERSTVO ŽIVOTNÍHO PROSTŘEDÍ. Postup posouzení návrhu akcelerační oblasti a tvorby podkladů pro návrh územního opatření pro akcelerační oblast ve vztahu k výskytu volně žijících živočichů, plané rostoucích rostlin a přírodních stanovišť [online]. Praha: Ministerstvo životního prostředí, 2025. Dostupné z: https://mzp.gov.cz/system/files/2025-09/OSDE_Postup_posouzeni_akceleracnich_oblasti-09062025.pdf. [cit. 22. 5. 2026]. MINISTERSTVO ŽIVOTNÍHO PROSTŘEDÍ. Metodické doporučení Ministerstva životního prostředí ke zpracování vyhodnocení vlivů na životní prostředí pro územní opatření dle § 8 odst. 2 zákona č. 249/2025 Sb., o urychlení využívání některých obnovitelných zdrojů energie [online]. Praha: Ministerstvo životního prostředí, 2025. Dostupné z: https://portal.cenia.cz/eiasea/dokumenty/dokumentSoubor/2245/Metodické%20doporučení%20MŽP%20ke%20zpracování%20vyhodnocení%20SEA%20pro%20ÚO_final_15_12_25_pro_zveřejnění_IS_SEA.pdf. [cit. 22. 5. 2026]. CASHMORE, Matthew et al. The interminable issue of effectiveness: substantive purposes, outcomes and research challenges in the advancement of environmental impact assessment theory [online]. Impact Assessment and Project Appraisal, 2004. Dostupné z: https://www.tandfonline.com/doi/abs/10.3152/147154604781765860. [cit. 17. 5. 2026]. MINISTERSTVO ŽIVOTNÍHO PROSTŘEDÍ. MANUÁL SEA – Vyhodnocení vlivů územně plánovací dokumentace na životní prostředí a další souvislosti [online]. Praha: MŽP, 2025. Dostupné z: https://portal.cenia.cz/eiasea/dokumenty/dokumentSoubor/2244/Vyhodnocení%20vlivů%20ÚPD%20na%20%C5%BEivotní%20prostředí%20a%20dalších%20souvislosti.pdf. [cit. 16. 5. 2026]. EVROPSKÝ PARLAMENT A RADA EU. Směrnice 2001/42/ES o posuzování vlivů některých plánů a programů na životní prostředí [online]. Dostupné z: https://eur-lex.europa.eu/legal-content/CS/TXT/?uri=CELEX%3A32001L0042. [cit. 17. 5. 2026]. **<u>7.4.2 Absence metodiky hodnocení účinnosti mitigací a nepřezkoumatelnost bodového systému</u>** Dokumentace používá bodové hodnocení vlivů ve formě klasifikace „-1 / 0 / +1", aniž by byla doložena metodika tohoto hodnocení, jeho kritéria, prahové hodnoty nebo způsob převodu odborných zjištění do	

Poř.č.	Připomínkové místo	Číslo jednací	Článek	AO	Připomínka	Vyhodnocení
					výsledné klasifikace. Není zřejmé, zda jde o standardizovaný systém podle metodiky Ministerstva životního prostředí, autorizované SEA metodiky nebo pouze interní expertní odhad zpracovatele. Současně dokumentace nevysvětluje, co konkrétně znamená „mírně negativní" vliv, jaký je rozdíl mezi hodnotami „0" a „-1", jaké indikátory byly použity, jak byla určována významnost vlivů, ani jak byla zajištěna reprodukovatelnost hodnocení. SEA přitom současně tvrdí, že navržená zmírňující opatření jsou „dostatečná", aniž by bylo možné objektivně ověřit, podle jaké metodiky byla tato dostatečnost vyhodnocena. **Dokumentace neumožňuje ověřit, jakým způsobem byla stanovena účinnost jednotlivých opatření a jak byly jejich účinky převedeny do výsledného hodnocení.** Není zřejmé, podle jakých kritérií bylo určeno, že konkrétní opatření povede ke snížení nebo odstranění identifikovaných rizik. Dokumentace tak předpokládá účinnost opatření, aniž by předložila mechanismus, kterým má být této účinnosti dosaženo. Výsledný závěr proto není přezkoumatelný. **Manuál SEA Ministerstva životního prostředí (2025) současně požaduje doložení vazby mezi identifikovaným problémem, navrženým opatřením a jeho promítnutím do výsledné podoby návrhu. Z dokumentace však není zřejmé, jakým způsobem byly jednotlivé identifikované vlivy převedeny do konkrétních zmírňujících opatření ani jak byla následně posouzena jejich účinnost. Chybí tak transparentní návaznost mezi identifikací problému, návrhem opatření a výsledným závěrem o přijatelnosti.** **Metodika MŽP (2025) současně uvádí, že podmínky a zmírňující opatření musí být založeny na konkrétních podkladech, údajích o území a zjištěních SEA. Dokumentace však neumožňuje ověřit návaznost mezi identifikovaným problémem, navrženým opatřením a závěrem o jeho účinnosti. Není tedy zřejmé, jak byla účinnost jednotlivých opatření odborně ověřena.** Metodické doporučení MŽP (2025) předpokládá aktivní promítnutí výsledků SEA do konkrétních podmínek územního opatření. Dokumentace však u řady složek životního prostředí opakovaně konstatuje „bez dalšího návrhu dle SEA", aniž vysvětluje, jak byla ověřena dostatečnost již navržených opatření. Chybí metodika hodnocení účinnosti navržených mitigací a kritéria, podle nichž bylo rozhodnuto, že další opatření nejsou potřebná. Některá opatření deklarují zmírnění vlivů, aniž by bylo zřejmé, jak mají identifikovaný problém skutečně odstranit. Samotné stanovení technických parametrů nebo obecných omezení nemusí automaticky znamenat snížení vlivu na chráněné zájmy, pokud není prokázán mechanismus jejich působení. **Metodické materiály MŽP a MMR pro SEA (2015) přitom vyžadují transparentní, přezkoumatelné a metodicky doložené hodnocení vlivů včetně návrhu ukazatelů sledování vlivů a objektivního vyhodnocení významnosti dopadů.** Takový postup je v rozporu se zákonem č. 100/2001 Sb., o posuzování vlivů na životní prostředí, se směrnicí 2001/42/ES, s požadavkem transparentnosti a přezkoumatelnosti SEA, s metodickými doporučeními MŽP a MMR pro SEA (2015) a s principem právní jistoty. Dokumentace SEA je proto v této části nepřezkoumatelná. Návrh řešení: Požaduji doplnění kompletní metodiky bodového hodnocení vlivů, definice použitých klasifikačních stupňů, prahových hodnot a indikátorů významnosti, doložení metodiky převodu odborných závěrů do výsledného hodnocení a doplnění transparentního systému vyhodnocování účinnosti mitigací. Pokud nebude možné uvedené nedostatky objektivně a přezkoumatelně odstranit, požaduji vypuštění akcelerační oblasti AOV47 – Bukovec a souvisejícího územního opatření z návrhu Změny č. 2 Územního rozvojového plánu ČR. Zdroje: MINISTERSTVO ŽIVOTNÍHO PROSTŘEDÍ; MINISTERSTVO PRO MÍSTNÍ ROZVOJ. SEA – metodická doporučení pro vyhodnocení vlivů územně plánovací dokumentace na životní prostředí [online]. Praha: MŽP a MMR, 2015. Dostupné z: https://portal.cenia.cz/eiasea/dokumenty/sea_metodicka_doporuceni. [cit. 17. 5. 2026]. MINISTERSTVO ŽIVOTNÍHO PROSTŘEDÍ. MANUÁL SEA – Vyhodnocení vlivů územně plánovací dokumentace na životní prostředí a další souvislosti [online]. Praha: MŽP, 2025. Dostupné z: https://portal.cenia.cz/eiasea/dokumenty/dokumentSoubor/2244/Vyhodnocení%20vlivů%20ÚPD%20na%20%C5%BEivotní%20prostředí%20a%20dalších%20souvislosti.pdf. [cit. 16. 5. 2026]. MINISTERSTVO ŽIVOTNÍHO PROSTŘEDÍ. Metodika ke stanovování podmínek a zmírňujících opatření v návrhu územního opatření podle zákona č. 249/2025 Sb., o urychlení využívání některých obnovitelných zdrojů energie [online]. Praha: Ministerstvo životního prostředí, 2025. Dostupné z:	

Poř.č.	Připomínkové místo	Číslo jednací	Článek	AO	Připomínka	Vyhodnocení
					https://mzp.gov.cz/system/files/2025-12/OSDE-metodika_ke_stanoveni_podminek_a_zmirnujicich_opatreni-20251212.pdf. [cit. 22. 5. 2026]. MINISTERSTVO ŽIVOTNÍHO PROSTŘEDÍ. Metodické doporučení Ministerstva životního prostředí ke zpracování vyhodnocení vlivů na životní prostředí pro územní opatření dle § 8 odst. 2 zákona č. 249/2025 Sb., o urychlení využívání některých obnovitelných zdrojů energie [online]. Praha: Ministerstvo životního prostředí, 2025. Dostupné z: https://portal.cenia.cz/eiasea/dokumenty/dokumentSoubor/2245/Metodické%20doporučení%20MŽP%20ke%20zpracování%20vyhodnocení%20SEA%20pro%20ÚO_final_15_12_25_pro_zveřejnění_IS_SEA.pdf. [cit. 22. 5. 2026]. ČESKÁ REPUBLIKA. Zákon č. 100/2001 Sb., o posuzování vlivů na životní prostředí [online]. Dostupné z: https://www.zakonyprolidi.cz/cs/2001-100. [cit. 17. 5. 2026]. EVROPSKÝ PARLAMENT A RADA EU. Směrnice 2001/42/ES o posuzování vlivů některých plánů a programů na životní prostředí [online]. Dostupné z: https://eur-lex.europa.eu/legal-content/CS/TXT/?uri=CELEX%3A32001L0042. [cit. 17. 5. 2026]. **7.4.3 Nedostatečně prokázaná účinnost opatření pro ochranu biodiverzity** Dokumentace SEA předpokládá, že negativní dopady na biodiverzitu budou dostatečně zmírněny pomocí standardních opatření, avšak neprokazuje jejich skutečnou účinnost v podmínkách konkrétního území. Návrh akcelerační oblasti AOV47 – Bukovec je proto v rozporu s principem prevence a požadavkem objektivního vyhodnocení biologických rizik. **Navržená biologická opatření nepředstavují skutečný mechanismus odstranění identifikovaných vlivů, ale pouze obecné deklarace nebo reprodukci již existujících zákonných povinností. Opatření mají převážně obecný charakter a neprokazují vztah ke konkrétním biologickým poměrům území. Použití stejných typů opatření napříč různými akceleračními oblastmi vytváří pochybnosti, zda vycházejí z potřeb konkrétní lokality nebo pouze z univerzálního metodického schématu. Některá opatření předpokládají podmínky, jejichž reálné splnění nemusí být technicky nebo provozně možné. Pokud není doložena reálná proveditelnost opatření, nelze současně předpokládat jejich účinnost.** Studie Thaxter et al. (2017) potvrzuje, že mortalita ptáků a netopýrů závisí na celé řadě druhově specifických a prostorových faktorů a že přesná predikce skutečných dopadů bývá velmi obtížná. Studie May et al. (2020) dále potvrzuje, že i u slibných mitigací zůstává účinnost silně závislá na konkrétní lokalitě, druhovém složení a dlouhodobém monitoringu. Studie Arnett et al. (2005) současně potvrzuje, že mortalita netopýrů zůstává významným problémem i při aplikaci standardních zmírňujících opatření. SEA však neprokazuje účinnost opatření v konkrétních podmínkách území, neobsahuje detailní systém adaptivního managementu, nehodnotí scénáře selhání mitigací, neřeší dostatečně kumulativní mortalitu ani neprokazuje dlouhodobou stabilitu ochranných opatření. Metodický postup MŽP (2025) pro akcelerační oblasti současně požaduje hodnocení významnosti biologických dopadů na základě citlivosti druhů, významnosti jejich výskytu, intenzity ovlivnění, pravděpodobnosti vzniku, vratnosti a délky trvání dopadů. Dokumentace však neumožňuje ověřit, zda byly tyto parametry u jednotlivých druhů skutečně vyhodnoceny a jak byly převedeny do závěru o dostatečnosti navržených opatření. Dokumentace proto není v souladu se současnými vědeckými poznatky o nejistotách mitigace biologických dopadů větrných elektráren. Takový postup je v rozporu s principem prevence a předběžné opatrnosti, se směrnicí 2001/42/ES, se zákonem č. 114/1992 Sb., o ochraně přírody a krajiny a se současnými vědeckými poznatky o ochraně biodiverzity při rozvoji větrné energetiky. Dokumentace SEA je proto v této části nepřezkoumatelná. Návrh řešení: Požaduji doplnění detailního vyhodnocení účinnosti biologických mitigací v konkrétních podmínkách území, zpracování adaptivního managementu pro ochranu ptáků a netopýrů, vyhodnocení scénářů selhání zmírňujících opatření a doplnění dlouhodobého monitoringu kumulativní mortality a populačních dopadů chráněných druhů. Pokud nebude možné uvedené nedostatky objektivně a přezkoumatelně odstranit, požaduji vypuštění akcelerační oblasti AOV47 – Bukovec a souvisejícího územního opatření z návrhu Změny rozvojového plánu ČR. Zdroje:	

Poř.č.	Připomínkové místo	Číslo jednací	Článek	AO	Připomínka	Vyhodnocení
					THAXTER, C. B. et al. Bird and bat species' global vulnerability to collision mortality at wind farms revealed through a trait-based assessment [online]. Proceedings of the Royal Society B, 2017. Dostupné z: https://royalsocietypublishing.org/doi/10.1098/rspb.2017.0829. [cit. 17. 5. 2026]. MAY, Roel et al. Paint it black: Efficacy of increased wind turbine rotor blade visibility to reduce avian fatalities [online]. Ecology and Evolution, 2020. Dostupné z: https://onlinelibrary.wiley.com/doi/10.1002/ece3.6592. [cit. 17. 5. 2026]. ARNETT, Edward B. et al. Relationships between bats and wind turbines in Pennsylvania and West Virginia [online]. Bat Conservation International, 2005. Dostupné z: https://digitalcommons.unl.edu/cgi/viewcontent.cgi?article=1009&context=bioscifacpub. [cit. 17. 5. 2026]. EVROPSKÝ PARLAMENT A RADA EU. Směrnice 2001/42/ES o posuzování vlivů některých plánů a programů na životní prostředí [online]. Dostupné z: https://eur-lex.europa.eu/legal-content/CS/TXT/?uri=CELEX%3A32001L0042. [cit. 17. 5. 2026]. MINISTERSTVO ŽIVOTNÍHO PROSTŘEDÍ. Postup posouzení návrhu akcelerační oblasti a tvorby podkladů pro návrh územního opatření pro akcelerační oblast ve vztahu k výskytu volně žijících živočichů, plané rostoucích rostlin a přírodních stanovišť [online]. Praha: Ministerstvo životního prostředí, 2025. Dostupné z: https://mzp.gov.cz/system/files/2025-09/OSDE_Postup_posouzeni_akceleracnich_oblasti-09062025.pdf. [cit. 22. 5. 2026]. ČESKÁ REPUBLIKA. Zákon č. 114/1992 Sb., o ochraně přírody a krajiny [online]. Dostupné z: https://www.zakonyprolidi.cz/cs/1992-114. [cit. 17. 5. 2026]. **7.4.4 Nedostatečnost monitoringu a absence adaptivního managementu** Dokumentace SEA předpokládá budoucí monitoring dopadů, avšak neobsahuje detailní systém dlouhodobého adaptivního managementu ani jasně definované mechanismy reakce na zjištěné negativní vlivy. Návrh akcelerační oblasti AOV47 – Bukovec je proto v rozporu se současnými principy adaptivního environmentálního managementu. **Monitoring nepředstavuje zmírňující opatření, ale pouze nástroj následného ověřování stavu. Pokud dokumentace řeší nejistoty prostřednictvím budoucích průzkumů, sledování a následného vyhodnocování, přenáší fakticky řešení problému do budoucnosti namísto jeho současného posouzení. Monitoring nemůže nahrazovat princip předběžné opatrnosti.** **Rozsáhlé využívání následných monitoringů může vytvářet stav dlouhodobé nejistoty, protože skutečný rozsah omezení provozu nebo dodatečných opatření není znám v okamžiku schvalování návrhu. Dokumentace tak nepředkládá stabilní a předvídatelný mechanismus ochrany identifikovaných zájmů.** Studie Canter a Ross (2010) potvrzuje, že monitoring bez předem definovaných adaptačních mechanismů často nevede k reálnému omezení dopadů. Studie Arts et al. (2001) dále potvrzuje, že samotný monitoring není dostačující, pokud nejsou předem definovány spouštěcí limity, korekční opatření, povinnost úpravy provozu a mechanismy zastavení činnosti při překročení limitů. Metodika OECD (2008) současně potvrzuje, že účinný adaptivní management musí pracovat s průběžným vyhodnocováním dopadů a možností změny opatření podle nových poznatků. Metodické podklady MŽP a MMR pro SEA (2015) současně výslovně požadují návrh ukazatelů pro sledování vlivů a systém průběžného vyhodnocování dopadů koncepce. SEA však nestanovuje jasné adaptační mechanismy, neobsahuje konkrétní spouštěcí limity, neřeší scénáře neúspěšných zmírňujících opatření, nepředpokládá možnost omezení nebo zastavení provozu při významných dopadech ani neobsahuje závazný systém reakce na negativní vývoj stavu území. Dokumentace proto neodpovídá současným principům adaptivního environmentálního managementu. Takový postup je v rozporu se směrnicí 2001/42/ES, se zákonem č. 100/2001 Sb., o posuzování vlivů na životní prostředí, s metodickými doporučeními MŽP a MMR pro SEA (2015), s principem prevence a předběžné opatrnosti, a se současnými odbornými standardy adaptivního environmentálního managementu. Dokumentace SEA je proto v této části nepřezkoumatelná. Návrh řešení: Požaduji doplnění detailního systému dlouhodobého adaptivního managementu, stanovení konkrétních spouštěcích limitů a korekčních opatření, doplnění mechanismů omezení nebo zastavení provozu při překročení limitů a zpracování závazného systému průběžného vyhodnocování účinnosti mitigací a reakce na nově zjištěné environmentální dopady.	

Poř.č.	Připomínkové místo	Číslo jednací	Článek	AO	Připomínka	Vyhodnocení
					Pokud nebude možné uvedené nedostatky objektivně a přezkoumatelně odstranit, požaduji vypuštění akcelerační oblasti AOV47 – Bukovec a souvisejícího územního opatření z návrhu Změny č. 2 Územního rozvojového plánu ČR. Zdroje: CANTER, Larry; ROSS, Bill. State of practice of cumulative effects assessment and management: the good, the bad and the ugly [online]. Impact Assessment and Project Appraisal, 2010. Dostupné z: https://www.tandfonline.com/doi/abs/10.3152/146155110X12838715793200. [cit. 17. 5. 2026]. ARTS, Jos et al. Environmental Impact Assessment Follow-up: Good Practice and Future Directions [online]. Impact Assessment and Project Appraisal, 2001. Dostupné z: https://www.tandfonline.com/doi/abs/10.3152/147154601781767014. [cit. 17. 5. 2026]. OECD. Strategic Environmental Assessment and Adaptation to Climate Change [online]. 2008. Dostupné z: https://www.oecd.org/environment/environment-development/42344381.pdf. [cit. 17. 5. 2026]. MINISTERSTVO ŽIVOTNÍHO PROSTŘEDÍ; MINISTERSTVO PRO MÍSTNÍ ROZVOJ. SEA – metodická doporučení pro vyhodnocení vlivů územně plánovací dokumentace na životní prostředí [online]. Praha: MŽP a MMR, 2015. Dostupné z: https://portal.cenia.cz/eiasea/dokumenty/sea_metodicka_doporuceni. [cit. 17. 5. 2026]. EVROPSKÝ PARLAMENT A RADA EU. Směrnice 2001/42/ES o posuzování vlivů některých plánů a programů na životní prostředí [online]. Dostupné z: https://eur-lex.europa.eu/legal-content/CS/TXT/?uri=CELEX%3A32001L0042. [cit. 17. 5. 2026]. ČESKÁ REPUBLIKA. Zákon č. 100/2001 Sb., o posuzování vlivů na životní prostředí a o změně některých souvisejících zákonů (zákon o posuzování vlivů na životní prostředí) [online]. Dostupné z: https://www.zakonyprolidi.cz/cs/2001-100. [cit. 17. 5. 2026]. **7.5 Vnitřní rozpory v hodnocení kumulativních a synergických vlivů a nedostatečnost monitoringu** **<u>7.5.1 Vnitřní rozpor mezi identifikovanými riziky a závěrem o přijatelnosti</u>** a) Vyhodnocení vlivů na udržitelný rozvoj území (SEA) v části věnované kumulativním a synergickým vlivům uvádí, že v území *„nebyly identifikovány žádné potenciální kumulativní ani synergické vlivy"*, současně však výslovně připouští kumulaci s dalšími navrhovanými akceleračními oblastmi na Táborsku a Pelhřimovsku. Dokumentace dále uvádí předpoklad kumulace vlivů na krajinný ráz a vizuální charakteristiky území, který následně hodnotí jako mírně negativní (-1) při dlouhodobém a trvalém působení. Dokumentace současně navrhuje zmírňující opatření, zejména omezení výšky větrných elektráren a podmínky pro vedlejší stavby, a uzavírá, že tato opatření jsou „dostatečná" a „adekvátní". b) Pořizovatel sám připouští existenci kumulativních vlivů, dlouhodobých změn krajinného rázu a souběhu dalších akceleračních oblastí. Dokumentace však neobsahuje: ➢ objektivní kritéria přijatelnosti kumulativních vlivů, ➢ stanovení limitů únosného zatížení území, ➢ metodiku převodu identifikovaných rizik do výsledného bodového hodnocení, ➢ regionální model souběhu více akceleračních oblastí, ➢ odborné zdůvodnění, proč byly identifikované střety hodnoceny jako přijatelné. Dokumentace tak identifikuje existenci rizik, avšak neprokazuje logický postup, kterým bylo dosaženo výsledného závěru. Manuál SEA Ministerstva životního prostředí (2025) vyžaduje, aby mezi identifikovanými vlivy, navrženými opatřeními a výsledným závěrem existovala transparentní a přezkoumatelná logická návaznost. Dokumentace však současně připouští existenci přetrvávajících negativních vlivů, navrhuje opatření k jejich omezení a současně bez dalšího metodického zdůvodnění dochází k závěru o přijatelnosti návrhu. Není proto zřejmé, jakým způsobem byl z identifikovaných rizik odvozen výsledný závěr. Metodický postup MŽP (2025) pro akcelerační oblasti současně předpokládá přehledné propojení identifikovaných dopadů s jejich významností a se závěrečným vyhodnocením území. Dokumentace AOV47 – Bukovec však neumožňuje ověřit, jakým způsobem byly identifikované biologické a krajinné střety převedeny do výsledného závěru o přijatelnosti návrhu.	

Poř.č.	Připomínkové místo	Číslo jednací	Článek	AO	Připomínka	Vyhodnocení
					Metodika MŽP (2025) současně předpokládá, že předpokládané dopady budou určeny na základě údajů o území a výsledků SEA a následně převedeny do konkrétních podmínek a zmírňujících opatření. Z dokumentace však není zřejmé, jakým způsobem byla identifikovaná rizika převedena do výsledného závěru o přijatelnosti návrhu. Metodické doporučení MŽP (2025) požaduje jednotný a přezkoumatelný postup vyhodnocení SEA založený na logicky konzistentním hodnocení identifikovaných vlivů a na řádném promítnutí výsledků posouzení do závěrů dokumentace. Současně předpokládá, že SEA bude plnit preventivní funkci a umožní jednoznačně ověřit, z jakých odborných podkladů a úvah jednotlivé závěry vycházejí. Posouzení proto neumožňuje objektivně ověřit správnost výsledného hodnocení. c) Pořizovatel sám uvádí, že nebyly identifikovány kumulativní ani synergické vlivy. Současně však výslovně připouští kumulaci s dalšími navrhovanými akceleračními oblastmi a připouští dlouhodobé negativní vlivy na krajinný ráz. Obě tvrzení nemohou současně obstát. Pokud kumulativní a synergické vlivy neexistují, není důvod současně připouštět jejich existenci a navrhovat zmírňující opatření. Pokud kumulativní a synergické vlivy existují, musí být jejich rozsah objektivně vyhodnocen. Z uvedeného plynou pouze dvě možnosti: 1. kumulativní a synergické vlivy existují a dokumentace jejich rozsah nehodnotí, 2. kumulativní a synergické vlivy neexistují, avšak dokumentace bez věcného podkladu připouští jejich existenci. V obou případech vzniká vnitřní rozpor mezi identifikací rizik a výsledným závěrem o přijatelnosti návrhu. d) Směrnice Evropského parlamentu a Rady 2001/42/ES vyžaduje identifikaci, popis a vyhodnocení pravděpodobných významných vlivů návrhu, včetně dlouhodobých, kumulativních a synergických účinků. Zákon č. 100/2001 Sb., o posuzování vlivů na životní prostředí, současně vyžaduje vyhodnocení významných přímých i nepřímých dopadů koncepce a jejich vzájemných souvislostí. Česká metodická praxe SEA vychází z požadavku, aby mezi identifikovanými vlivy, mírou nejistoty a výsledným závěrem existovala transparentní a přezkoumatelná logická návaznost. V případě identifikace významných nejistot nebo možných kumulativních vlivů musí být zřejmé, jakým způsobem byly tyto skutečnosti vyhodnoceny a na základě jakých kritérií bylo dosaženo závěru o přijatelnosti návrhu. Z uvedeného plyne požadavek, aby identifikovaná rizika byla propojena s jasnými kritérii přijatelnosti a aby výsledný závěr vycházel z objektivně ověřitelného metodického postupu. Dokumentace však neprokazuje, jakým způsobem byl z identifikovaných dlouhodobých a kumulativních rizik odvozen závěr o přijatelnosti návrhu, ani neobsahuje kritéria umožňující přezkoumat správnost tohoto postupu. Tím není splněn požadavek úplného, preventivního a přezkoumatelného posouzení vlivů návrhu. e) Dokumentace současně připouští existenci kumulativních a synergických vlivů a současně dochází k závěru o jejich přijatelnosti bez transparentního metodického zdůvodnění. Výsledkem je vnitřní logický rozpor mezi identifikací rizik a výsledným hodnocením. Tato skutečnost představuje samostatně postačující věcný důvod pro zpochybnění přezkoumatelnosti dokumentace. Návrh řešení: Požaduji doplnění vyhodnocení SEA tak, aby obsahovalo jednoznačné, objektivní a přezkoumatelné vyhodnocení kumulativních a synergických vlivů, včetně odstranění rozporu mezi tvrzením o jejich neexistenci a současným připouštěním jejich výskytu. Současně požaduji doplnění transparentní metodiky hodnocení, stanovení kritérií přijatelnosti a zdůvodnění, jakým způsobem byly identifikované vlivy a rizika převedeny do výsledného závěru o přijatelnosti návrhu. Současně požaduji objektivní a přezkoumatelné doložení, že identifikované kumulativní a synergické vlivy nepředstavují významný negativní dopad na životní prostředí a že navržená zmírňující opatření jsou skutečně dostatečná k jejich omezení. Pokud nebude možné uvedené nedostatky objektivně odstranit a přezkoumatelným způsobem odůvodnit závěr o přijatelnosti návrhu, požaduji vypuštění akcelerační oblasti AOV47 – Bukovec a souvisejícího územního opatření z návrhu Změny č. 2 Územního rozvojového plánu ČR. Zdroje: MINISTERSTVO ŽIVOTNÍHO PROSTŘEDÍ. MANUÁL SEA – Vyhodnocení vlivů územně plánovací dokumentace na životní prostředí a další souvislosti [online]. Praha: MŽP, 2025. Dostupné z:	

Poř.č.	Připomínkové místo	Číslo jednací	Článek	AO	Připomínka	Vyhodnocení
					https://portal.cenia.cz/eiasea/dokumenty/dokumentSoubor/2244/Vyhodnocení%20vlivů%20ÚPD%20na%20%C5%BEivotní%20prostředí%20a%20dalších%20souvislosti.pdf. [cit. 16. 5. 2026]. MINISTERSTVO ŽIVOTNÍHO PROSTŘEDÍ. Postup posouzení návrhu akcelerační oblasti a tvorby podkladů pro návrh územního opatření pro akcelerační oblast ve vztahu k výskytu volně žijících živočichů, plané rostoucích rostlin a přírodních stanovišť [online]. Praha: Ministerstvo životního prostředí, 2025. Dostupné z: https://mzp.gov.cz/system/files/2025-09/OSDE_Postup_posouzeni_akceleracnich_oblasti-09062025.pdf. [cit. 22. 5. 2026]. MINISTERSTVO ŽIVOTNÍHO PROSTŘEDÍ. Metodika ke stanovování podmínek a zmírňujících opatření v návrhu územního opatření podle zákona č. 249/2025 Sb., o urychlení využívání některých obnovitelných zdrojů energie [online]. Praha: Ministerstvo životního prostředí, 2025. Dostupné z: https://mzp.gov.cz/system/files/2025-12/OSDE-metodika_ke_stanoveni_podminek_a_zmirnujicich_opatreni-20251212.pdf. [cit. 22. 5. 2026]. MINISTERSTVO ŽIVOTNÍHO PROSTŘEDÍ. Metodické doporučení Ministerstva životního prostředí ke zpracování vyhodnocení vlivů na životní prostředí pro územní opatření dle § 8 odst. 2 zákona č. 249/2025 Sb., o urychlení využívání některých obnovitelných zdrojů energie [online]. Praha: Ministerstvo životního prostředí, 2025. Dostupné z: https://portal.cenia.cz/eiasea/dokumenty/dokumentSoubor/2245/Metodické%20doporučení%20MŽP%20ke%20zpracování%20vyhodnocení%20SEA%20pro%20ÚO_final_15_12_25_pro_zveřejnění_IS_SEA.pdf. [cit. 22. 5. 2026]. **<u>7.5.2 Nedostatečné hodnocení kumulativních a synergických vlivů</u>** a) Vyhodnocení SEA v části věnované kumulativním a synergickým vlivům uvádí, že v zájmovém území a jeho nejbližším okolí nebyly identifikovány relevantní záměry vyvolávající významné kumulativní nebo synergické účinky. Současně však dokumentace výslovně uvádí kumulaci s dalšími navrhovanými akceleračními oblastmi na Táborsku a Pelhřimovsku a připouští mírně negativní kumulativní vliv na krajinný ráz a vizuální charakteristiky území. Dokumentace současně omezuje hodnocení převážně na území akcelerační oblasti a její nejbližší okolí. Dokumentace současně připouští existenci souvisejících infrastrukturních zásahů, avšak neobsahuje jejich prostorové vymezení. Hodnocení kumulativních účinků tak probíhá bez znalosti části zdrojů těchto vlivů. b) Pořizovatel sám připouští možnost souběhu více akceleračních oblastí a možnost vzniku kumulativních vlivů. Dokumentace však neobsahuje: ➢ regionální model kumulativních vlivů více akceleračních oblastí, ➢ vyhodnocení souběhu AOV47 s dalšími navrhovanými akceleračními oblastmi, ➢ model koncentrace technických dominant v širším území, ➢ hodnocení postupného nárůstu technické infrastruktury, ➢ vyhodnocení synergického působení krajinných, biologických, hlukových a prostorových vlivů, ➢ posouzení dlouhodobé transformace krajiny v regionálním měřítku. Dokumentace tak hodnotí jednotlivé vlivy převážně samostatně, nikoliv jejich společné a dlouhodobé působení. **Metodika MŽP (2025) současně výslovně uvádí, že posouzení se nevztahuje pouze na samotné výrobny energie, ale také na související technickou a dopravní infrastrukturu, připojení k síti, zařízení pro ukládání energie a opatření sloužící ke zmírnění dopadů. Posouzení kumulativních a synergických vlivů proto nemůže být omezeno pouze na samotné větrné elektrárny, ale musí zahrnovat také související infrastrukturu a její dopady.** Posouzení současně neobsahuje žádné objektivní kritérium určující okamžik, kdy souběh více vlivů překračuje únosnou míru zatížení území. c) Pořizovatel sám uvádí, že nebyly identifikovány významné kumulativní nebo synergické vlivy. Současně však výslovně připouští souběh více akceleračních oblastí a vznik kumulativních dopadů na krajinný ráz. Obě tvrzení nemohou současně obstát.	

Poř.č.	Připomínkové místo	Číslo jednací	Článek	AO	Připomínka	Vyhodnocení
					Pokud souběh více akceleračních oblastí nepředstavuje významný kumulativní vliv, musí dokumentace doložit metodiku, která takový závěr umožňuje objektivně ověřit. Pokud souběh více akceleračních oblastí významný kumulativní vliv představuje, musí být jeho rozsah vyhodnocen v regionálním měřítku. Z uvedeného plynou pouze dvě možnosti: 1. kumulativní a synergické vlivy v širším území existují a dokumentace jejich rozsah nehodnotí, 2. kumulativní a synergické vlivy v širším území neexistují, avšak dokumentace bez odborného podkladu připouští jejich existenci. V obou případech vzniká vnitřní rozpor mezi rozsahem identifikovaných rizik a rozsahem jejich vyhodnocení. d) Právní důsledky Směrnice Evropského parlamentu a Rady 2001/42/ES vyžaduje posouzení pravděpodobných významných účinků návrhu, včetně kumulativních, synergických a dlouhodobých vlivů. Zákon č. 100/2001 Sb., o posuzování vlivů na životní prostředí, současně vyžaduje vyhodnocení významných přímých i nepřímých vlivů koncepce a jejich vzájemného působení. Česká metodická praxe SEA vychází z požadavku, aby kumulativní a synergické vlivy nebyly hodnoceny pouze jako izolované dílčí účinky jednotlivých záměrů, ale aby byly posuzovány v širších prostorových a časových souvislostech. V případech souběhu více infrastrukturních zásahů je nezbytné vyhodnotit jejich společné působení a dlouhodobé důsledky pro dotčené území. Z uvedeného plyne požadavek hodnotit nejen jednotlivé vlivy samostatně, ale také jejich souběžné a dlouhodobé působení v regionálním kontextu. Dokumentace však neobsahuje regionální model kumulativních a synergických vlivů, nehodnotí souběh více akceleračních oblastí ani neumožňuje objektivně ověřit skutečný rozsah dlouhodobého zatížení území. Tím není splněn požadavek úplného, preventivního a přezkoumatelného posouzení vlivů návrhu. e) Dokumentace připouští možnost kumulace více akceleračních oblastí, avšak neobsahuje regionální model umožňující objektivní posouzení jejich společného působení. Výsledkem je neúplné vyhodnocení kumulativních a synergických vlivů a absence přezkoumatelného posouzení dlouhodobého zatížení území. Tato skutečnost představuje samostatně postačující věcný důvod pro zpochybnění přezkoumatelnosti dokumentace. Návrh řešení: Požaduji doplnění vyhodnocení SEA tak, aby obsahovalo objektivní, úplné a přezkoumatelné vyhodnocení kumulativních a synergických vlivů v širších prostorových a časových souvislostech, včetně regionálního posouzení souběhu akcelerační oblasti AOV47 – Bukovec s dalšími navrhovanými akceleračními oblastmi a související technickou a dopravní infrastrukturou. Současně požaduji doplnění transparentní metodiky hodnocení, kritérií významnosti a posouzení dlouhodobého společného působení jednotlivých vlivů. Současně požaduji objektivní a přezkoumatelné doložení, že souběh více akceleračních oblastí a souvisejících infrastrukturních zásahů nepředstavuje významné negativní kumulativní a synergické dopady na životní prostředí a další chráněné zájmy. Pokud nebude možné uvedené nedostatky objektivně odstranit a doložit skutečný rozsah kumulativního zatížení území, požaduji vypuštění akcelerační oblasti AOV47 – Bukovec a souvisejícího územního opatření z návrhu Změny č. 2 Územního rozvojového plánu ČR. Zdroje MINISTERSTVO ŽIVOTNÍHO PROSTŘEDÍ. Metodika ke stanovování podmínek a zmírňujících opatření v návrhu územního opatření podle zákona č. 249/2025 Sb., o urychlení využívání některých obnovitelných zdrojů energie [online]. Praha: Ministerstvo životního prostředí, 2025. Dostupné z: https://mzp.gov.cz/system/files/2025-12/OSDE-metodika_ke_stanoveni_podminek_a_zmirnujicich_opatreni-20251212.pdf. [cit. 22. 5. 2026]. **<u>7.5.3 Absence hodnocení dlouhodobého vývoje území</u>** a) Identifikace tvrzení dokumentace **Dokumentace SEA připouští dlouhodobé a trvalé působení navrhovaných větrných elektráren na krajinný ráz a současně připouští možnost kumulace vlivů s dalšími navrhovanými akceleračními oblastmi v širším území. Výsledné hodnocení však uzavírá jako mírně negativní (-1) bez podrobnějšího modelování budoucího vývoje území.**	

Poř.č.	Připomínkové místo	Číslo jednací	Článek	AO	Připomínka	Vyhodnocení
					Dokumentace současně pracuje pouze s jedním výsledným stavem návrhu a neobsahuje variantní scénáře dalšího vývoje území. b) Pořizovatel sám připouští existenci dlouhodobých a kumulativních vlivů. Dokumentace však neobsahuje: ➢ scénáře různých intenzit budoucího rozvoje, ➢ model postupné koncentrace technické infrastruktury, ➢ scénáře souběžného rozvoje více akceleračních oblastí, ➢ vyhodnocení dlouhodobé transformace krajiny, ➢ model vývoje únosnosti území v čase, ➢ hodnocení budoucího regionálního zatížení krajiny a obytného prostředí. Dokumentace tak hodnotí pouze jeden předpokládaný výsledný stav území, nikoliv možné varianty jeho budoucího vývoje. Posouzení současně neobsahuje žádné objektivní zdůvodnění, proč právě tento předpokládaný vývoj představuje realistický scénář. c) Pořizovatel sám připouští dlouhodobé a kumulativní změny v území. Současně však dokumentace nehodnotí různé scénáře, které by umožnily ověřit rozsah těchto změn. Obě tvrzení nemohou současně obstát. Pokud dlouhodobé změny nepředstavují významný faktor, není důvod je v dokumentaci identifikovat. Pokud dlouhodobé změny významný faktor představují, musí být jejich rozsah modelován prostřednictvím různých scénářů budoucího vývoje. Z uvedeného plynou pouze dvě možnosti: 1. dlouhodobé změny území existují a dokumentace nehodnotí jejich možné varianty, 2. dlouhodobé změny území významné nejsou, avšak dokumentace bez odborného podkladu připouští jejich existenci. V obou případech vzniká vnitřní rozpor mezi identifikovanými dlouhodobými vlivy a rozsahem jejich vyhodnocení. d) Směrnice Evropského parlamentu a Rady 2001/42/ES vyžaduje hodnocení pravděpodobných významných vlivů koncepcí, včetně dlouhodobých, kumulativních a synergických účinků. Zákon č. 100/2001 Sb., o posuzování vlivů na životní prostředí, současně vyžaduje vyhodnocení významných přímých i nepřímých dopadů koncepce a jejich možných dlouhodobých důsledků. Česká metodická praxe SEA vychází z požadavku, aby strategické hodnocení pracovalo s dostatečně podloženým posouzením budoucího vývoje území, zejména v případech, kdy návrh může vyvolat dlouhodobé změny krajiny, infrastruktury nebo využití území. V podmínkách zvýšené nejistoty nelze vycházet pouze z jediného předpokládaného výsledného stavu bez ověření možných variant vývoje. Z uvedeného plyne požadavek hodnotit nejen současný stav návrhu, ale i možné vývojové trajektorie území a jejich potenciální důsledky pro krajinu, obytné prostředí a další složky životního prostředí. Dokumentace však neobsahuje scénářové hodnocení dlouhodobého vývoje území, nehodnotí různé intenzity budoucího rozvoje ani neumožňuje objektivně ověřit budoucí únosnost území. Tím není splněn požadavek úplného, preventivního a přezkoumatelného posouzení vlivů návrhu. e) Dokumentace připouští existenci dlouhodobých a kumulativních změn v území, avšak neobsahuje scénářové hodnocení umožňující objektivně posoudit jejich budoucí vývoj. Výsledkem je neúplné vyhodnocení dlouhodobého zatížení území a absence přezkoumatelného posouzení jeho budoucí únosnosti. Tato skutečnost představuje samostatně postačující věcný důvod pro zpochybnění přezkoumatelnosti dokumentace. Návrh řešení: Požaduji doplnění vyhodnocení SEA tak, aby obsahovalo objektivní, úplné a přezkoumatelné scénářové hodnocení dlouhodobého vývoje území, včetně různých intenzit budoucího rozvoje, souběžného rozvoje dalších akceleračních oblastí, postupného nárůstu technické infrastruktury a posouzení dlouhodobé transformace krajiny a obytného prostředí. Současně požaduji doplnění transparentní metodiky hodnocení budoucí únosnosti území a zdůvodnění zvoleného scénáře vývoje.	

Poř.č.	Připomínkové místo	Číslo jednací	Článek	AO	Připomínka	Vyhodnocení
					Současně požaduji objektivní a přezkoumatelné doložení, že předpokládaný dlouhodobý vývoj území nepovede k významným negativním dopadům na životní prostředí a další chráněné zájmy. Pokud nebude možné uvedené nedostatky objektivně odstranit a doložit budoucí únosnost území v dlouhodobém horizontu, požaduji vypuštění akcelerační oblasti AOV47 – Bukovec a souvisejícího územního opatření z návrhu Změny č. 2 Územního rozvojového plánu ČR. **7.5.4 Nedostatečnost monitoringu a nepřípustné přenášení nejistot do budoucna** a) Dokumentace SEA navrhuje monitoring vybraných ukazatelů, zejména skutečného instalovaného výkonu a počtu větrných elektráren, záborů půdy, mortality ptáků a monitoringu netopýrů. Současně předpokládá, že významná část údajů bude vycházet z monitoringu prováděného provozovateli zařízení. **Dokumentace současně výslovně uvádí, že u hmotného majetku, krajinného rázu, kulturních a historických hodnot nelze monitoring stanovit, a fakticky tak vylučuje sledování některých oblastí, které sama označuje jako potenciálně ovlivněné.** **Současně dokumentace připouští existenci dlouhodobých a kumulativních vlivů a navrhuje následné monitorovací mechanismy.** b) Pořizovatel sám připouští existenci dlouhodobých a kumulativních vlivů a současně navrhuje jejich následné sledování. Dokumentace však neobsahuje: ➢ regionální systém monitoringu kumulativních a synergických vlivů, ➢ objektivní limity přijatelného zatížení území, ➢ adaptační mechanismy při zhoršení stavu území, ➢ scénáře reakce při překročení limitních hodnot, ➢ metodiku vyhodnocování dlouhodobých změn krajiny, ➢ mechanismy přehodnocení přijatelnosti návrhu. Současně dokumentace neprokazuje, jak může následný monitoring zabránit vzniku nevratných změn v situaci, kdy budou negativní dopady zjištěny až po realizaci záměru. Posouzení tak přesouvá významnou část nejistot do budoucna místo jejich vyhodnocení v rámci samotného procesu SEA. **Metodický postup Ministerstva životního prostředí pro akcelerační oblasti (2025) současně předpokládá doplnění údajů terénním šetřením nebo ověřením výskytu druhů v případech, kdy dostupná data nejsou dostatečná pro učinění závěrů o hodnotě území. Dokumentace AOV47 – Bukovec však významnou část nejistot řeší až následným monitoringem po realizaci záměru. Takový postup nahrazuje požadované předběžné ověření následným sledováním již vzniklých dopadů.** ➢ model vývoje únosnosti území v čase, ➢ hodnocení budoucího regionálního zatížení krajiny a obytného prostředí. Dokumentace tak hodnotí pouze jeden předpokládaný výsledný stav území, nikoliv možné varianty jeho budoucího vývoje. Posouzení současně neobsahuje žádné objektivní zdůvodnění, proč právě tento předpokládaný vývoj představuje realistický scénář. c) Pořizovatel sám připouští dlouhodobé a kumulativní změny v území. Současně však dokumentace nehodnotí různé scénáře, které by umožnily ověřit rozsah těchto změn. Obě tvrzení nemohou současně obstát. Pokud dlouhodobé změny nepředstavují významný faktor, není důvod je v dokumentaci identifikovat. Pokud dlouhodobé změny významný faktor představují, musí být jejich rozsah modelován prostřednictvím různých scénářů budoucího vývoje. Z uvedeného plynou pouze dvě možnosti: 1. dlouhodobé změny území existují a dokumentace nehodnotí jejich možné varianty, 2. dlouhodobé změny území významné nejsou, avšak dokumentace bez odborného podkladu připouští jejich existenci. V obou případech vzniká vnitřní rozpor mezi identifikovanými dlouhodobými vlivy a rozsahem jejich vyhodnocení.	

Poř.č.	Připomínkové místo	Číslo jednací	Článek	AO	Připomínka	Vyhodnocení
					d) Směrnice Evropského parlamentu a Rady 2001/42/ES vyžaduje hodnocení pravděpodobných významných vlivů koncepcí, včetně dlouhodobých, kumulativních a synergických účinků. Zákon č. 100/2001 Sb., o posuzování vlivů na životní prostředí, současně vyžaduje vyhodnocení významných přímých i nepřímých dopadů koncepce a jejich možných dlouhodobých důsledků. Česká metodická praxe SEA vychází z požadavku, aby strategické hodnocení pracovalo s dostatečně podloženým posouzením budoucího vývoje území, zejména v případech, kdy návrh může vyvolat dlouhodobé změny krajiny, infrastruktury nebo využití území. V podmínkách zvýšené nejistoty nelze vycházet pouze z jediného předpokládaného výsledného stavu bez ověření možných variant vývoje. Z uvedeného plyne požadavek hodnotit nejen současný stav návrhu, ale i možné vývojové trajektorie území a jejich potenciální důsledky pro krajinu, obytné prostředí a další složky životního prostředí. Dokumentace však neobsahuje scénářové hodnocení dlouhodobého vývoje území, nehodnotí různé intenzity budoucího rozvoje ani neumožňuje objektivně ověřit budoucí únosnost území. Tím není splněn požadavek úplného, preventivního a přezkoumatelného posouzení vlivů návrhu. e) Dokumentace připouští existenci dlouhodobých a kumulativních změn v území, avšak neobsahuje scénářové hodnocení umožňující objektivně posoudit jejich budoucí vývoj. Výsledkem je neúplné vyhodnocení dlouhodobého zatížení území a absence přezkoumatelného posouzení jeho budoucí únosnosti. Tato skutečnost představuje samostatně postačující věcný důvod pro zpochybnění přezkoumatelnosti dokumentace. **Návrh řešení:** Požaduji doplnění vyhodnocení SEA tak, aby obsahovalo objektivní, úplné a přezkoumatelné scénářové hodnocení dlouhodobého vývoje území, včetně různých intenzit budoucího rozvoje, souběžného rozvoje dalších akceleračních oblastí, postupného nárůstu technické infrastruktury a posouzení dlouhodobé transformace krajiny a obytného prostředí. Současně požaduji doplnění transparentní metodiky hodnocení budoucí únosnosti území a zdůvodnění zvoleného scénáře vývoje. Současně požaduji objektivní a přezkoumatelné doložení, že předpokládaný dlouhodobý vývoj území nepovede k významným negativním dopadům na životní prostředí a další chráněné zájmy. Pokud nebude možné uvedené nedostatky objektivně odstranit a doložit budoucí únosnost území v dlouhodobém horizontu, požaduji vypuštění akcelerační oblasti AOV47 – Bukovec a souvisejícího územního opatření z návrhu Změny č. 2 Územního rozvojového plánu ČR. **7.5.4 Nedostatečnost monitoringu a nepřípustné přenášení nejistot do budoucna** a) Dokumentace SEA navrhuje monitoring vybraných ukazatelů, zejména skutečného instalovaného výkonu, počtu větrných elektráren, záborů půdy, mortality ptáků a monitoringu netopýrů. Současně předpokládá, že významná část údajů bude vycházet z monitoringu prováděného provozovateli zařízení. **Dokumentace současně výslovně uvádí, že u hmotného majetku, krajinného rázu, kulturních a historických hodnot nelze monitoring stanovit, a fakticky tak vylučuje sledování některých oblastí, které sama označuje jako potenciálně ovlivněné.** **Současně dokumentace připouští existenci dlouhodobých a kumulativních vlivů a navrhuje následné monitorovací mechanismy.** b) Pořizovatel sám připouští existenci dlouhodobých a kumulativních vlivů a současně navrhuje jejich následné sledování. Dokumentace však neobsahuje: ➢ regionální systém monitoringu kumulativních a synergických vlivů, ➢ objektivní limity přijatelného zatížení území, ➢ adaptační mechanismy při zhoršení stavu území, ➢ scénáře reakce při překročení limitních hodnot, ➢ metodiku vyhodnocování dlouhodobých změn krajiny, ➢ mechanismy přehodnocení přijatelnosti návrhu. Současně dokumentace neprokazuje, jak může následný monitoring zabránit vzniku nevratných změn v situaci, kdy budou negativní dopady zjištěny až po realizaci záměru. Posouzení tak přesouvá významnou část nejistot do budoucna místo jejich vyhodnocení v rámci samotného procesu SEA.	

Poř.č.	Připomínkové místo	Číslo jednací	Článek	AO	Připomínka	Vyhodnocení
					Metodický postup Ministerstva životního prostředí pro akcelerační oblasti (2025) současně předpokládá doplnění údajů terénním šetřením nebo ověřením výskytu druhů v případech, kdy dostupná data nejsou dostatečná pro učinění závěrů o hodnotě území. Dokumentace AOV47 – Bukovec však významnou část nejistot řeší až následným monitoringem po realizaci záměru. Takový postup nahrazuje požadované předběžné ověření následným sledováním již vzniklých dopadů. **Metodika MŽP současně zdůrazňuje, že záměry v akceleračních oblastech zpravidla již nepodléhají EIA a možnost stanovit dodatečné podmínky v navazujících řízeních je omezená. Kvalita a úplnost podkladů při vymezování akcelerační oblasti proto získává zásadní význam. Přenesení podstatných nejistot do budoucích řízení proto vytváří riziko, že nedostatky současného posouzení již nebude možné účinně odstranit.** Metodika Řehák a Bartonička (2012) uvádí, že terénní monitoring musí být proveden ještě před povolením výstavby větrné elektrárny. Následný monitoring po uvedení do provozu má sloužit pouze k ověření a kontrole již přijatých závěrů, nikoliv k nahrazování chybějících podkladů v rozhodovací fázi. Přenesení zásadních nejistot až do budoucích řízení proto neodpovídá doporučenému metodickému postupu. Metodika Řehák a Bartonička (2012) dále uvádí, že pokud je zjištěna vysoká aktivita rizikových druhů netopýrů, je nutné přijmout omezující opatření nebo výstavbu nedoporučit. V případě zvýšené aktivity v období podzimních přesunů a migrací metodika výslovně uvádí, že výstavbu nelze doporučit vůbec. Pokud dokumentace současně identifikuje zvýšené riziko a přesto bez vysvětlení dospívá k závěru o přijatelnosti záměru, vzniká vnitřní rozpor. c) Pořizovatel sám připouští existenci dlouhodobých nejistot a kumulativních vlivů. Současně však předpokládá, že jejich řešení bude možné zajistit prostřednictvím následného monitoringu. Obě tvrzení nemohou současně obstát. Pokud jsou dostupné podklady dostatečné pro závěr o přijatelnosti návrhu, není důvod přesouvat řešení významných nejistot do budoucna. Pokud podklady dostatečné nejsou, nelze bez jejich doplnění dospět k závěru o přijatelnosti návrhu. Z uvedeného plynou pouze dvě možnosti: 1. významné nejistoty existují a dokumentace je nehodnotí před schválením návrhu, 2. významné nejistoty neexistují, avšak dokumentace bez věcného důvodu zavádí rozsáhlý systém následného monitoringu. V obou případech vzniká vnitřní rozpor mezi rozsahem identifikovaných nejistot a způsobem jejich řešení. d) Směrnice Evropského parlamentu a Rady 2001/42/ES vyžaduje identifikaci, popis a vyhodnocení pravděpodobných významných vlivů návrhu před jeho schválením. Zákon č. 100/2001 Sb., o posuzování vlivů na životní prostředí, současně vyžaduje vyhodnocení významných přímých, nepřímých, kumulativních a dlouhodobých vlivů koncepce. Česká metodická praxe SEA a navazující přístupy používané při strategickém hodnocení současně vycházejí z toho, že monitoring představuje nástroj ověření předpokladů a sledování skutečného vývoje vlivů, nikoli náhradu za vlastní vyhodnocení vlivů koncepce. Monitoring slouží k následné kontrole účinnosti přijatých opatření a k identifikaci odchylek od předpokládaného vývoje, nikoli k doplňování zásadních chybějících podkladů nebo k nahrazování preventivního posouzení. Z uvedeného plyne požadavek, aby významné nejistoty byly v maximálním možném rozsahu řešeny již v rámci procesu SEA a aby závěr o přijatelnosti návrhu vycházel z dostatečných podkladů dostupných před schválením návrhu. Dokumentace však přesouvá významnou část identifikovaných nejistot do budoucí fáze monitoringu a nepředkládá mechanismus, kterým by bylo možné prokázat, že následné sledování dokáže zabránit vzniku nevratných dopadů. Tím není splněn požadavek úplného, preventivního a přezkoumatelného posouzení vlivů návrhu. e) Dokumentace připouští existenci významných dlouhodobých nejistot a současně přesouvá jejich řešení na budoucí monitoring. Výsledkem je nepřípustné nahrazování preventivního hodnocení následným sledováním dopadů a absence přezkoumatelného mechanismu pro ověření skutečné přijatelnosti návrhu. Tato skutečnost představuje samostatně postačující věcný důvod pro zpochybnění přezkoumatelnosti dokumentace.	

Poř.č.	Připomínkové místo	Číslo jednací	Článek	AO	Připomínka	Vyhodnocení
					Návrh řešení: Požaduji doplnění vyhodnocení SEA tak, aby významné nejistoty a identifikované rizikové faktory byly objektivně, úplně a přezkoumatelně vyhodnoceny již v rámci procesu SEA a nebyly nahrazovány následným monitoringem po realizaci záměru. Současně požaduji doplnění transparentní metodiky hodnocení, stanovení limitů přijatelného zatížení území, adaptačních mechanismů a postupu pro případ překročení stanovených hodnot. Současně požaduji objektivní a přezkoumatelné doložení, že navržený systém monitoringu představuje nástroj ověřování již prokázaných závěrů, nikoliv náhradu za chybějící podklady nebo nevyhodnocené vlivy návrhu. Pokud nebude možné uvedené nedostatky objektivně odstranit a doložit dostatečnost podkladů pro závěr o přijatelnosti návrhu již před schválením akcelerační oblasti, požaduji vypuštění akcelerační oblasti AOV47 – Bukovec a souvisejícího územního opatření z návrhu Změny č. 2 Územního rozvojového plánu ČR. Zdroje MINISTERSTVO ŽIVOTNÍHO PROSTŘEDÍ. Postup posouzení návrhu akcelerační oblasti a tvorby podkladů pro návrh územního opatření pro akcelerační oblast ve vztahu k výskytu volně žijících živočichů, planě rostoucích rostlin a přírodních stanovišť [online]. Praha: Ministerstvo životního prostředí, 2025. Dostupné z: https://mzp.gov.cz/system/files/2025-09/OSDE_Postup_posouzeni_akceleracnich_oblasti-09062025.pdf. [cit. 22. 5. 2026]. MINISTERSTVO ŽIVOTNÍHO PROSTŘEDÍ. Metodika ke stanovování podmínek a zmírňujících opatření v návrhu územního opatření podle zákona č. 249/2025 Sb., o urychlení využívání některých obnovitelných zdrojů energie [online]. Praha: Ministerstvo životního prostředí, 2025. Dostupné z: https://mzp.gov.cz/system/files/2025-12/OSDE-metodika_ke_stanoveni_podminek_a_zmirnujicich_opatreni-20251212.pdf. [cit. 22. 5. 2026]. ŘEHÁK, Zdeněk; BARTONIČKA, Tomáš. Metodický pokyn k posuzování vlivu větrných elektráren na netopýry [online]. Praha: Česká společnost pro ochranu netopýrů, 2012. Dostupné z: https://www.ceson.org/document/VtE_metodpokyn_fin.pdf. [cit. 22. 5. 2026]. **7.6 Absence variantního řešení a minimalizace konfliktů v území** **<u>7.6.1 Absence skutečného variantního řešení</u>** a) Dokumentace SEA pracuje s navrženým souborem akceleračních oblastí jako s výsledným řešením a hodnotí jejich předpokládané vlivy na jednotlivé složky životního prostředí. Dokumentace však neobsahuje transparentní porovnání alternativních lokalit, alternativních scénářů rozmístění akceleračních oblastí ani variant s odlišnou intenzitou rozvoje. Současně nebylo identifikováno systematické porovnání: ➢ alternativních akceleračních oblastí, ➢ variant mimo krajinně citlivá území, ➢ variant s nižší koncentrací zařízení, ➢ variant s nižšími kumulativními dopady, ➢ variant mimo pohledově exponované lokality, ➢ variant využívajících antropogenně zatížená území, ➢ nulové varianty. **Dokumentace tak hodnotí převážně jedinou výslednou koncepci.** b) Pořizovatel předkládá konkrétní návrh akcelerační oblasti AOV47 – Bukovec a hodnotí jeho vlivy, avšak neprokazuje, že byly systematicky ověřovány jiné možné způsoby dosažení sledovaného cíle. Dokumentace neobsahuje: ➢ porovnání alternativních lokalit, ➢ porovnání alternativních scénářů rozmístění, ➢ porovnání různých intenzit využití území, ➢ porovnání variant s nižšími environmentálními střety,	

Poř.č.	Připomínkové místo	Číslo jednací	Článek	AO	Připomínka	Vyhodnocení
					➢ porovnání variant s nižšími krajinnými dopady, ➢ porovnání variant s nižší konfliktností vůči obytnému prostředí, ➢ objektivní metodiku výběru preferované varianty. Posouzení tak neumožňuje ověřit, zda navržené řešení představuje variantu s nejnižšími dopady na území. SEA se tím posouvá z optimalizačního nástroje do role následného potvrzení již předem vybraného řešení. c) Dokumentace hodnotí environmentální přijatelnost navržené akcelerační oblasti. Současně však neprokazuje, že byly ověřeny jiné možné varianty se stejným cílem a potenciálně nižšími dopady. Obě tvrzení nemohou současně obstát. Pokud navržená varianta představuje řešení s nejnižšími dopady, musí být doloženo, s jakými alternativami byla porovnávána. Pokud alternativy porovnávány nebyly, nelze objektivně tvrdit, že navržené řešení představuje preferovanou nebo nejméně konfliktní variantu. Z uvedeného plynou pouze dvě možnosti: 1. alternativní varianty existovaly a dokumentace je nehodnotí, 2. alternativní varianty neexistovaly, avšak dokumentace neobsahuje odborné zdůvodnění, proč jiné možnosti nebylo možné uvažovat. V obou případech vzniká vnitřní rozpor mezi závěrem o přijatelnosti návrhu a rozsahem provedeného hodnocení. d) Směrnice Evropského parlamentu a Rady 2001/42/ES vyžaduje identifikaci, popis a vyhodnocení rozumných alternativ zohledňujících cíle a geografický rozsah navrhované koncepce. Zákon č. 100/2001 Sb., o posuzování vlivů na životní prostředí, současně vyžaduje zpracování a vyhodnocení návrhu způsobem umožňujícím posoudit jeho pravděpodobné významné vlivy. Česká metodická praxe SEA vychází z požadavku, aby strategické hodnocení plnilo nejen hodnotící, ale i optimalizační funkci a umožňovalo porovnání různých řešení vedoucích ke sledovanému cíli. Judikatura správních soudů současně potvrzuje, že absence variantního řešení může představovat významnou procesní vadu zejména tehdy, pokud není doloženo, proč byla zvolena právě konkrétní varianta řešení. Dokumentace však neobsahuje transparentní porovnání alternativních scénářů ani neumožňuje objektivně přezkoumat, proč byla zvolena právě navržená akcelerační oblast. Tím není splněn požadavek úplného, preventivního a přezkoumatelného posouzení vlivů návrhu. e) Dokumentace neobsahuje skutečné variantní řešení ani neprokazuje, že byly systematicky ověřovány alternativní scénáře s nižšími environmentálními a krajinnými dopady. Výsledkem je absence optimalizační funkce SEA a nemožnost objektivně ověřit, zda navržené řešení představuje nejméně konfliktní variantu. Tato skutečnost představuje samostatně postačující věcný důvod pro zpochybnění přezkoumatelnosti dokumentace. Návrh řešení: Požaduji doplnění vyhodnocení SEA tak, aby obsahovalo skutečné variantní řešení akcelerační oblasti AOV47 – Bukovec, včetně porovnání alternativních lokalit, alternativních scénářů rozmístění akceleračních oblastí, různých intenzit využití území, variant s nižšími environmentálními a krajinnými dopady, variant s nižší konfliktností vůči obytnému prostředí a variant využívajících antropogenně zatížená území. Současně požaduji doplnění porovnání nulové varianty a transparentní metodiky výběru preferovaného řešení. Současně požaduji objektivní a přezkoumatelné zdůvodnění, proč byla jako preferovaná zvolena právě akcelerační oblast AOV47 – Bukovec, a doložení, že navržená varianta představuje řešení s nejnižšími dopady na životní prostředí a další chráněné zájmy. Pokud nebude možné uvedené nedostatky objektivně odstranit a prokázat, že navržené řešení představuje nejméně konfliktní variantu, požaduji vypuštění akcelerační oblasti AOV47 – Bukovec a souvisejícího územního opatření z návrhu Změny č. 2 Územního rozvojového plánu ČR.	

					7.6.2 Rozpor s principem minimalizace územních konfliktů a) Dokumentace SEA hodnotí navrženou akcelerační oblast AOV47 – Bukovec z hlediska jednotlivých složek životního prostředí a identifikuje řadu potenciálních střetů, zejména ve vztahu ke krajině, biodiverzitě, lesním ekosystémům a obytnému prostředí. Současně dokumentace navrhuje zmírňující opatření a vychází z předpokladu přijatelnosti navrženého řešení. **Dokumentace však neobsahuje transparentní postup, který by prokazoval systematické vyhledávání a preferenci lokalit s nižší mírou environmentální a prostorové konfliktnosti.** Krátkodobé sezónní průzkumy nemohou spolehlivě zachytit migrační období, rozmnožování ani celoroční využívání území, a nelze proto objektivně vyloučit významné vlivy na chráněné druhy. Současně nebylo identifikováno systematické vyhodnocení: ➢ citlivých krajinných území, ➢ biologicky významných lokalit, ➢ pohledově exponovaných horizontů, ➢ lesních území, ➢ rekreačně významných oblastí, ➢ obytného prostředí, ➢ území s existujícím kumulativním zatížením. b) Pořizovatel předkládá konkrétní řešení a hodnotí jeho důsledky, avšak neprokazuje, že při návrhu akcelerační oblasti byly systematicky vylučovány lokality s vyšší konfliktností. Dokumentace neobsahuje: ➢ metodiku identifikace konfliktních území, ➢ kritéria pro vylučování nejcitlivějších lokalit, ➢ porovnání území s různou mírou konfliktnosti, ➢ prostorovou optimalizaci návrhu, ➢ porovnání méně konfliktních alternativ, ➢ objektivní kritéria preference vybraného území. Posouzení tak neumožňuje ověřit, zda navržené řešení představuje variantu s nejnižší možnou mírou střetů. Strategické hodnocení přitom neslouží pouze k identifikaci již existujících konfliktů, ale také k jejich předcházení prostřednictvím vhodného výběru řešení. c) Dokumentace identifikuje existenci environmentálních a krajinných střetů. Současně však neprokazuje, že byly systematicky ověřovány alternativní lokality s nižší mírou konfliktů. Obě tvrzení nemohou současně obstát. Pokud navržená lokalita představuje území s nejnižší konfliktností, musí být doloženo, s jakými jinými lokalitami byla porovnávána. Pokud takové porovnání provedeno nebylo, nelze objektivně tvrdit, že navržené řešení minimalizuje konflikty v území. Z uvedeného plynou pouze dvě možnosti: 1. méně konfliktní varianty existovaly a dokumentace je nehodnotí, 2. méně konfliktní varianty neexistovaly, avšak dokumentace neobsahuje odborné zdůvodnění tohoto závěru. V obou případech vzniká vnitřní rozpor mezi identifikací střetů a tvrzením o přijatelnosti návrhu. d) Směrnice Evropského parlamentu a Rady 2001/42/ES vyžaduje identifikaci, popis a vyhodnocení rozumných alternativ a jejich pravděpodobných významných vlivů. Zákon č. 100/2001 Sb., o posuzování vlivů na životní prostředí, současně vyžaduje vyhodnocení návrhu způsobem umožňujícím předcházet významným negativním vlivům na životní prostředí. Česká metodická praxe SEA vychází z preventivního principu strategického hodnocení, podle kterého mají být významné konflikty identifikovány a minimalizovány již ve fázi přípravy koncepce, nikoliv až následně řešeny prostřednictvím zmírňujících opatření. Z uvedeného plyne požadavek, aby návrh nevycházel pouze z hodnocení jedné předem zvolené varianty, ale aby umožňoval systematické vyhledávání a porovnání řešení s nižší konfliktností.	

Poř.č.	Připomínkové místo	Číslo jednací	Článek	AO	Připomínka	Vyhodnocení
					Dokumentace však neprokazuje, že při výběru akcelerační oblasti byl použit transparentní proces minimalizace konfliktů. Tím není splněn požadavek úplného, preventivního a přezkoumatelného posouzení vlivů návrhu. e) Dokumentace neprokazuje, že při návrhu akcelerační oblasti byl použit princip preference území s nejnižší konfliktností. Výsledkem je nemožnost objektivně ověřit, zda bylo navržené řešení optimalizováno z hlediska krajinných, biologických a prostorových střetů. Tato skutečnost představuje samostatně postačující věcný důvod pro zpochybnění přezkoumatelnosti dokumentace. Návrh řešení: Požaduji doplnění vyhodnocení SEA tak, aby obsahovalo transparentní a přezkoumatelný postup systematického vyhledávání a porovnání lokalit s různou mírou environmentální a prostorové konfliktnosti, včetně hodnocení biologicky významných území, citlivých krajinných celků, pohledově exponovaných horizontů, viničních oblastí, rekreačně významných území, obytného prostředí a území s existujícím kumulativním zatížením. Současně požaduji doplnění objektivních kritérií pro identifikaci a vylučování konfliktních území a doložení metodiky použité pro výběr preferované lokality. Současně požaduji objektivní a přezkoumatelné zdůvodnění, že navržená akcelerační oblast AOV47 – Bukovec představuje řešení s nejnižší možnou mírou environmentálních, krajinných a prostorových střetů. Pokud nebude možné uvedené nedostatky objektivně odstranit a prokázat, že při výběru lokality byl uplatněn princip minimalizace územních konfliktů, požaduji vypuštění akcelerační oblasti AOV47 – Bukovec a souvisejícího územního opatření z návrhu Změny č. 2 Územního rozvojového plánu ČR. **7.6.3 Nedostatečné prostorové a koncepční porovnání variant** a) Dokumentace SEA hodnotí navrženou akcelerační oblast AOV47 – Bukovec jako výsledné řešení a vyhodnocuje jeho předpokládané vlivy na jednotlivé složky životního prostředí. Současně dokumentace pracuje s konkrétním prostorovým uspořádáním a předpokládanou kapacitou navrženého řešení. Dokumentace však neobsahuje systematické porovnání alternativních prostorových konfigurací ani scénářů rozdílné intenzity rozvoje. Současně nebylo identifikováno porovnání: ➢ různých konfigurací rozmístění větrných elektráren, ➢ různých koncentrací zařízení v území, ➢ různých intenzit využití území, ➢ alternativních regionálních scénářů rozvoje, ➢ různých krajinných a vizuálních konfigurací, ➢ různých scénářů rozvoje související infrastruktury. **Dokumentace tak pracuje převážně s jediným prostorovým a rozvojovým scénářem.** b) Pořizovatel předkládá konkrétní prostorové řešení, avšak neprokazuje, že byly systematicky vyhodnoceny alternativní konfigurace umožňující dosažení stejného cíle při nižších dopadech. Dokumentace neobsahuje: ➢ porovnání různých prostorových konfigurací, ➢ hodnocení různých úrovní koncentrace zařízení, ➢ scénáře postupného rozvoje infrastruktury, ➢ hodnocení regionálních prostorových souvislostí, ➢ porovnání alternativních vizuálních konfigurací, ➢ objektivní kritéria pro výběr preferovaného uspořádání. Posouzení tak neumožňuje ověřit, zda by rozdílné uspořádání zařízení nebo odlišná intenzita rozvoje nevedly k nižším krajinným, biologickým nebo kumulativním dopadům. Strategické hodnocení přitom neslouží pouze k posouzení jedné předem stanovené konfigurace, ale také k optimalizaci prostorového uspořádání navrhovaného řešení.	

Poř.č.	Připomínkové místo	Číslo jednací	Článek	AO	Připomínka	Vyhodnocení
					c) Dokumentace hodnotí navrženou konfiguraci jako environmentálně přijatelnou. Současně však neprokazuje, že byly porovnány jiné prostorové a scénářové varianty s potenciálně nižšími dopady. Obě tvrzení nemohou současně obstát. Pokud navržené prostorové uspořádání představuje řešení s nejnižšími dopady, musí být doloženo, s jakými jinými konfiguracemi bylo porovnáváno. Pokud takové porovnání provedeno nebylo, nelze objektivně tvrdit, že navržené řešení představuje prostorově optimalizovanou variantu. Z uvedeného plynou pouze dvě možnosti: 1. alternativní konfigurace existovaly a dokumentace je nehodnotí, 2. alternativní konfigurace neexistovaly, avšak dokumentace neobsahuje odborné zdůvodnění, proč jiné prostorové scénáře nebylo možné uvažovat. V obou případech vzniká vnitřní rozpor mezi závěrem o přijatelnosti návrhu a rozsahem provedeného hodnocení. d) Směrnice Evropského parlamentu a Rady 2001/42/ES vyžaduje identifikaci, popis a vyhodnocení rozumných alternativ zohledňujících cíle a geografický rozsah navrhované koncepce. Zákon č. 100/2001 Sb., o posuzování vlivů na životní prostředí, současně vyžaduje vyhodnocení pravděpodobných významných vlivů návrhu a jejich vzájemných souvislostí. Česká metodická praxe SEA vychází z požadavku, aby strategické hodnocení umožňovalo porovnání různých prostorových řešení a různých scénářů rozvoje v případech, kdy navrhované řešení může vyvolat významné dlouhodobé a kumulativní změny v území. Z uvedeného plyne požadavek hodnotit nejen výsledný stav návrhu, ale i různé možné konfigurace a scénáře vedoucí ke sledovanému cíli. Dokumentace však neobsahuje scénářové a prostorové porovnání variant a neumožňuje objektivně přezkoumat, zda navržené řešení představuje variantu s nejnižšími dopady. Tím není splněn požadavek úplného, preventivního a přezkoumatelného posouzení vlivů návrhu. e) Dokumentace neobsahuje porovnání různých prostorových konfigurací ani scénářů rozdílné intenzity rozvoje. Výsledkem je nemožnost objektivně ověřit, zda jiné prostorové uspořádání nebo odlišná koncentrace zařízení nemohly vést k nižším environmentálním, krajinným a kumulativním dopadům. Tato skutečnost představuje samostatně postačující věcný důvod pro zpochybnění přezkoumatelnosti dokumentace. Návrh řešení: Požaduji doplnění vyhodnocení SEA tak, aby obsahovalo systematické a přezkoumatelné porovnání alternativních prostorových konfigurací a scénářů rozdílné intenzity rozvoje akcelerační oblasti AOV47 – Bukovec, včetně porovnání různých konfigurací rozmístění větrných elektráren, různých koncentrací zařízení, scénářů postupného rozvoje související infrastruktury, regionálních prostorových souvislostí a alternativních krajinných a vizuálních uspořádání. Současně požaduji doplnění objektivních kritérií pro výběr preferovaného prostorového řešení. Současně požaduji objektivní a přezkoumatelné zdůvodnění, že navržené prostorové uspořádání představuje variantu s nejnižšími environmentálními, krajinnými a kumulativními dopady. Pokud nebude možné uvedené nedostatky objektivně odstranit a prokázat, že navržené řešení bylo prostorově optimalizováno a představuje nejméně konfliktní variantu, požaduji vypuštění akcelerační oblasti AOV47 – Bukovec a souvisejícího územního opatření z návrhu Změny č. 2 Územního rozvojového plánu ČR. **<u>7.6.4 Absence transparentního prostorového hodnocení konfliktnosti území</u>** a) Dokumentace SEA hodnotí jednotlivé složky životního prostředí samostatně a identifikuje potenciální střety zejména ve vztahu ke krajině, biologickým hodnotám území, lesním ekosystémům, obytnému prostředí a dalším složkám území. Dokumentace současně vychází z předpokladu, že navržená akcelerační oblast představuje přijatelné řešení. **Dokumentace však neobsahuje transparentní prostorové porovnání konfliktnosti jednotlivých lokalit ani metodiku umožňující identifikaci a porovnání území s různou mírou střetů.** Současně nebylo identifikováno systematické vyhodnocení: ➢ environmentální konfliktnosti, ➢ biologické konfliktnosti,	

Poř.č.	Připomínkové místo	Číslo jednací	Článek	AO	Připomínka	Vyhodnocení
					➢ vizuální konfliktnosti, ➢ konfliktnosti vůči obytnému prostředí, ➢ konfliktnosti vůči rekreačním funkcím území, ➢ prostorové kumulace více střetů. Dokumentace tak hodnotí jednotlivé vlivy odděleně, nikoliv jejich prostorový souběh. Bez znalosti skutečného rozsahu budoucích staveb a jejich umístění nelze objektivně porovnat konfliktnost jednotlivých variant. b) Pořizovatel předkládá konkrétní řešení, avšak neprokazuje, že před výběrem akcelerační oblasti proběhlo systematické prostorové porovnání konfliktů. Dokumentace neobsahuje: ➢ prostorový model konfliktnosti území, ➢ metodiku hodnocení intenzity jednotlivých střetů, ➢ vážení jednotlivých konfliktů, ➢ prostorové překryvy více environmentálních omezení, ➢ porovnání alternativních lokalit podle míry konfliktnosti, ➢ objektivní kritéria výběru preferované lokality. Posouzení tak neumožňuje ověřit, zda navržená akcelerační oblast představuje území s nejnižší možnou mírou konfliktů. Strategické hodnocení přitom neslouží pouze k identifikaci jednotlivých omezení, ale také k jejich vzájemnému prostorovému vyhodnocení a minimalizaci konfliktů již ve fázi návrhu koncepce. c) Dokumentace hodnotí navrženou akcelerační oblast jako přijatelné řešení. Současně však neprokazuje, že byly prostorově porovnány konflikty jednotlivých lokalit a že navržené řešení představuje variantu s nejnižší konfliktností. Obě tvrzení nemohou současně obstát. Pokud navržená lokalita představuje řešení s nejnižší konfliktností, musí být doloženo, s jakými jinými lokalitami byla porovnávána a jakým způsobem byla konfliktnost vyhodnocena. Pokud takové porovnání provedeno nebylo, nelze objektivně tvrdit, že navržené řešení představuje prostorově optimalizovanou variantu. Z uvedeného plynou pouze dvě možnosti: 1. méně konfliktní lokality existovaly a dokumentace je nehodnotí, 2. méně konfliktní lokality neexistovaly, avšak dokumentace neobsahuje odborné zdůvodnění tohoto závěru. V obou případech vzniká vnitřní rozpor mezi závěrem o přijatelnosti návrhu a rozsahem provedeného hodnocení. d) Směrnice Evropského parlamentu a Rady 2001/42/ES vyžaduje identifikaci, popis a vyhodnocení významných vlivů návrhu a rozumných alternativ zohledňujících cíle a geografický rozsah koncepce. Zákon č. 100/2001 Sb., o posuzování vlivů na životní prostředí, současně vyžaduje vyhodnocení pravděpodobných významných vlivů návrhu a jejich vzájemných souvislostí. Česká metodická praxe SEA vychází z požadavku, aby strategické hodnocení umožňovalo prostorové vyhodnocení střetů a identifikaci území s vyšší nebo nižší mírou environmentálních konfliktů, zejména v případech návrhů s významnými krajinnými, biologickými a kumulativními dopady. Z uvedeného plyne požadavek hodnotit nejen jednotlivé vlivy samostatně, ale také jejich prostorové překryvy a souběžné působení v území. Dokumentace však neobsahuje transparentní prostorové hodnocení konfliktnosti území a neumožňuje objektivně přezkoumat, proč byla preferována právě navržená akcelerační oblast. Tím není splněn požadavek úplného, preventivního a přezkoumatelného posouzení vlivů návrhu. e) Dokumentace neobsahuje transparentní prostorové porovnání konfliktů ani objektivní metodiku identifikace méně konfliktních lokalit. Výsledkem je nemožnost objektivně ověřit, zda navržené řešení představuje variantu s nejnižší environmentální, biologickou a prostorovou konfliktností.	

Poř.č.	Připomínkové místo	Číslo jednací	Článek	AO	Připomínka	Vyhodnocení
					Tato skutečnost představuje samostatně postačující věcný důvod pro zpochybnění přezkoumatelnosti dokumentace. Návrh řešení: Požaduji doplnění vyhodnocení SEA tak, aby obsahovalo transparentní a přezkoumatelné prostorové hodnocení konfliktnosti území, včetně systematického vyhodnocení environmentální, biologické, vizuální a prostorové konfliktnosti, konfliktnosti vůči obytnému prostředí, rekreačním funkcím území a prostorových překryvů více současně působících střetů. Současně požaduji doplnění metodiky hodnocení intenzity jednotlivých konfliktů, způsobu jejich vážení a prostorového modelu umožňujícího porovnání lokalit podle míry konfliktnosti. Současně požaduji objektivní a přezkoumatelné zdůvodnění, proč byla jako preferovaná vybrána právě akcelerační oblast AOV47 – Bukovec, a doložení, že navržené řešení představuje variantu s nejnižší environmentální, biologickou a prostorovou konfliktností. Pokud nebude možné uvedené nedostatky objektivně odstranit a prokázat, že při výběru akcelerační oblasti proběhla transparentní prostorová optimalizace území, požaduji vypuštění akcelerační oblasti AOV47 – Bukovec a souvisejícího územního opatření z návrhu Změny č. 2 Územního rozvojového plánu ČR. **7.6.5 Nedostatečné odůvodnění výběru AOV47 – Bukovec** a) Dokumentace SEA vychází z předpokladu, že navržená akcelerační oblast AOV47 – Bukovec představuje vhodné řešení pro umístění větrné energetiky a hodnotí její předpokládané vlivy na jednotlivé složky životního prostředí. Současně dokumentace pracuje s konkrétně vymezenou lokalitou jako s výsledným řešením. Dokumentace však neobsahuje transparentní vysvětlení, proč byla zvolena právě tato lokalita a proč nebyly preferovány jiné možné varianty. Není doloženo, z jakých konkrétních odborných podkladů bylo dosaženo závěru, že právě AOV47 – Bukovec představuje vhodnou lokalitu. Chybějící terénní ověření a lokální podklady neumožňují objektivně posoudit správnost výběru. Současně nebylo identifikováno systematické porovnání: ➢ alternativních lokalit, ➢ méně konfliktních území, ➢ antropogenně zatížených ploch, ➢ území s nižší krajinnou citlivostí, ➢ území s nižší biologickou konfliktností, ➢ území s nižší koncentrací environmentálních omezení. Dokumentace tak předkládá výsledné řešení bez doložení postupu, kterým bylo dosaženo jeho výběru. b) Pořizovatel předkládá konkrétní návrh akcelerační oblasti, avšak neprokazuje, proč právě tato lokalita představuje preferované řešení. Dokumentace neobsahuje: ➢ metodiku výběru navržené lokality, ➢ kritéria pro porovnání alternativních území, ➢ vážení jednotlivých environmentálních konfliktů, ➢ porovnání méně konfliktních lokalit, ➢ porovnání antropogenně zatížených území, ➢ objektivní zdůvodnění preference navrženého řešení. Posouzení tak neumožňuje ověřit, zda byla vybrána lokalita s nejnižšími možnými dopady. Strategické hodnocení přitom neslouží pouze k vyhodnocení následků již vybraného řešení, ale také k odůvodněnému výběru varianty s nejnižší mírou konfliktů a dopadů. c) Dokumentace hodnotí AOV47 – Bukovec jako přijatelné řešení. Současně však neprokazuje, proč byla preferována právě tato lokalita a proč nebyly zvoleny jiné možné varianty.	

Poř.č.	Připomínkové místo	Číslo jednací	Článek	AO	Připomínka	Vyhodnocení
					Obě tvrzení nemohou současně obstát. **Pokud navržená lokalita představuje řešení s nejnižšími dopady, musí být doloženo, na základě jakých kritérií a s jakými alternativami byla porovnávána.** Pokud takové porovnání provedeno nebylo, nelze objektivně tvrdit, že navržené řešení představuje preferovanou nebo optimalizovanou variantu. Z uvedeného plynou pouze dvě možnosti: 1. alternativní a méně konfliktní lokality existovaly a dokumentace je nehodnotí, 2. alternativní a méně konfliktní lokality neexistovaly, avšak dokumentace neobsahuje odborné zdůvodnění tohoto závěru. V obou případech vzniká vnitřní rozpor mezi výběrem konkrétní lokality a rozsahem provedeného hodnocení. d) Směrnice Evropského parlamentu a Rady 2001/42/ES vyžaduje identifikaci, popis a vyhodnocení rozumných alternativ zohledňujících cíle a geografický rozsah navrhované koncepce. Zákon č. 100/2001 Sb., o posuzování vlivů na životní prostředí, současně vyžaduje vyhodnocení pravděpodobných významných vlivů návrhu způsobem umožňujícím objektivní posouzení navrženého řešení. Česká metodická praxe SEA vychází z požadavku, aby strategické hodnocení umožňovalo transparentní odůvodnění výběru preferovaného řešení a objektivní porovnání alternativ vedoucích ke sledovanému cíli. Judikatura správních soudů současně potvrzuje, že součástí přezkoumatelnosti opatření obecné povahy je srozumitelné a transparentní odůvodnění výběru konkrétního řešení a vypořádání územních konfliktů. Dokumentace však neobsahuje objektivní zdůvodnění, proč byla preferována právě AOV47 – Bukovec, ani neumožňuje přezkoumat správnost výběru této lokality. Tím není splněn požadavek úplného, preventivního a přezkoumatelného posouzení vlivů návrhu. e) Dokumentace neobsahuje transparentní a objektivní odůvodnění výběru AOV47 – Bukovec ani neprokazuje, že byly systematicky porovnávány méně konfliktní alternativy. Výsledkem je nemožnost objektivně ověřit, zda navržené řešení představuje optimalizovanou variantu s nejnižšími dopady na území. Tato skutečnost představuje samostatně postačující věcný důvod pro zpochybnění přezkoumatelnosti dokumentace. Návrh řešení: Požaduji doplnění vyhodnocení SEA tak, aby obsahovalo transparentní a přezkoumatelné odůvodnění výběru akcelerační oblasti AOV47 – Bukovec, včetně metodiky výběru lokality, kritérií použitých pro porovnání jednotlivých území, způsobu vážení environmentálních střetů a systematického porovnání alternativních lokalit, méně konfliktních území, antropogenně zatížených ploch a území s nižší krajinnou a biologickou citlivostí. Současně požaduji doplnění objektivních odborných podkladů a terénního ověření umožňujícího přezkoumat správnost výběru navržené lokality. Současně požaduji objektivní a přezkoumatelné zdůvodnění, že akcelerační oblast AOV47 – Bukovec představuje řešení s nejnižšími možnými environmentálními, krajinnými a prostorovými dopady. Pokud nebude možné uvedené nedostatky objektivně odstranit a prokázat, že výběr lokality proběhl na základě transparentního porovnání alternativ a principu minimalizace konfliktů, požaduji vypuštění akcelerační oblasti AOV47 – Bukovec a souvisejícího územního opatření z návrhu Změny č. 2 Územního rozvojového plánu ČR. **7.7 Rozpor dokumentace SEA a návrhu územního opatření s odbornými podklady krajů v oblasti územního plánování** **<u>7.7.1 Rozpor se ZÚR Jihočeského kraje a souvisejícími dokumenty</u>** Navržené akcelerační oblasti nejsou v souladu s platnými Zásadami územního rozvoje Jihočeského kraje, s jejich projednávanými změnami, ani s Územní studií krajiny Jihočeského kraje, které byly pořízeny, projednány a schváleny v souladu se stavebním zákonem. Vymezení akceleračních oblastí tyto dokumenty fakticky obchází a nezohledňuje jejich závěry, čímž zakládá vážnou pochybnost o přezkoumatelnosti návrhu. **S obsahem výše uvedených dokumentů se navrhovaná koncepce nijak nevypořádává.** Návrh řešení: Změna č. 2 ÚRP by měla být doplněna o samostatné vyhodnocení souladu jednotlivých akceleračních oblastí s krajskými územně plánovacími podklady a dalšími relevantními odbornými dokumenty.	

Poř.č.	Připomínkové místo	Číslo jednací	Článek	AO	Připomínka	Vyhodnocení
					Pro každou akcelerační oblast by mělo být transparentně uvedeno: ➢ které zásady územního rozvoje krajů, územně analytické podklady, strategie ochrany krajinného rázu, územní studie krajiny a další odborné podklady byly použity, ➢ jak byly jednotlivé podklady vyhodnoceny, ➢ které podklady nebyly převzaty, ➢ z jakých věcných důvodů nebyly převzaty, ➢ jak byly vyhodnoceny vzniklé územní střety. Současně by mělo být doplněno samostatné vyhodnocení souladu každé akcelerační oblasti se zásadami územního rozvoje jednotlivých krajů, územně analytickými podklady, krajskými strategiemi ochrany krajinného rázu, územními studiemi krajiny a dalšími koncepčními dokumenty. Pokud některý podklad nebyl převzat nebo byl vyhodnocen odlišně, musí dokumentace uvést konkrétní odborné důvody tohoto postupu. Bez takového odůvodnění není možné přezkoumat, zda byly veřejné zájmy koordinovány způsobem odpovídajícím cílům územního plánování. Pokud nebude možné uvedené nedostatky objektivně a přezkoumatelně odstranit, požaduji vypuštění akcelerační oblasti AOV47 – Bukovec a souvisejícího územního opatření z návrhu Změny č. 2 Územního rozvojového plánu ČR. **7.7.2 Rozpor s platným usnesením zastupitelstva kraje Vysočina** Kraj Vysočina nebrání rozvoji obnovitelných zdrojů energie, nicméně proces vymezování akceleračních oblastí musí být veden **odborně, transparentně a v souladu s právními předpisy** i reálnými podmínkami kraje a obcí, **přičemž tato podmínka splněna není**. Zastupitelé kraje se výstavbou VTE zabývali již od roku 2007 a stále zůstává v platnosti usnesení č. 0302/05/2007/ZK Zastupitelstva Kraje Vysočina z roku 2007 ve znění: „ZK doporučuje obcím kraje Vysočina, aby pečlivě zvažovaly vydávání souhlasu s umístěním větrných elektráren (souhlasu s výstavbou objektů určených pro výrobu elektrické energie s využitím energie větru) na jejich území, a vyzývá je k důkladnému, všestrannému posuzování všech s investičním záměrem souvisejících ekonomických i mimoekonomických aspektů." Návrh řešení: Požaduji respektovat výše uvedené platné usnesení krajského zastupitelstva kraje Vysočina a zohlednit tuto skutečnost při vymezení předmětné AOV 47. Pokud nebude možné uvedené nedostatky objektivně a přezkoumatelně odstranit, požaduji vypuštění akcelerační oblasti AOV47 – Bukovec a souvisejícího územního opatření z návrhu Změny č. 2 Územního rozvojového plánu ČR. **7.7.3 Rozpor se Strategií ochrany krajinného rázu kraje Vysočina a její revizi z roku 2024** Strategie ochrany krajinného rázu Kraje Vysočina (2024), oblast krajinného rázu CZ0610-OB015 Pacovsko, výslovně požaduje: *„Zamezit výstavbě objektů převyšujících daný vymezený horizont a narušujících tak jeho charakter a celistvost."* Dále uvádí: *„Nestavět výškové stavby technicistní povahy, které mohou snížit estetickou nebo přírodní hodnotu krajinného rázu v exponovaném území."* A současně: *„Neumisťovat vertikální výškové stavby technicistní povahy tak, aby narušily typické pohledové partie prostoru sídla."* Tyto zásady se přitom přímo vztahují k obcím Bořetín, Hojovice, Chválkov, Dobešov a Vlkosovice, které se nacházejí v oblasti krajinného rázu Pacovsko. Dokumentace SEA však tento krajský koncepční podklad objektivně nezohledňuje. Návrh řešení: Změna č. 2 ÚRP by měla být doplněna o samostatné vyhodnocení souladu jednotlivých akceleračních oblastí s krajskými územně plánovacími podklady a dalšími relevantními odbornými dokumenty. Pro každou akcelerační oblast by mělo být transparentně uvedeno: ➢ které zásady územního rozvoje krajů, územně analytické podklady, strategie ochrany krajinného rázu, územní studie krajiny a další odborné podklady byly použity, ➢ jak byly jednotlivé podklady vyhodnoceny, ➢ které podklady nebyly převzaty,	

Poř.č.	Připomínkové místo	Číslo jednací	Článek	AO	Připomínka	Vyhodnocení
					➢ z jakých věcných důvodů nebyly převzaty, ➢ jak byly vyhodnoceny vzniklé územní střety. Současně by mělo být doplněno samostatné vyhodnocení souladu každé akcelerační oblasti se zásadami územního rozvoje jednotlivých krajů, územně analytickými podklady, krajskými strategiemi ochrany krajinného rázu, územními studiemi krajiny a dalšími koncepčními dokumenty. Pokud některý podklad nebyl převzat nebo byl vyhodnocen odlišně, musí dokumentace uvést konkrétní odborné důvody tohoto postupu. Bez takového odůvodnění není možné přezkoumat, zda byly veřejné zájmy koordinovány způsobem odpovídajícím cílům územního plánování. Pokud nebude možné uvedené nedostatky objektivně a přezkoumatelně odstranit, požaduji vypuštění akcelerační oblasti AOV47 – Bukovec a souvisejícího územního opatření z návrhu Změny č. 2 Územního rozvojového plánu ČR. **7.7.4 Nerovný a netransparentní přístup při zohlednění územně plánovacích podkladů krajů** Vymezování akceleračních oblastí na území krajů v rozporu s jejich dokumentací je nejen obtížně odůvodnitelné ale procesně i věcně nepřijatelné. Předložený způsob vymezování akceleračních oblastí **je neslučitelný s odbornými podklady krajů** v oblasti ochrany krajinného rázu a plánování krajiny, které byly v posledních letech systematicky zpracovány, projednány a promítnuty do zásad územního rozvoje nebo jejich projednávaných změn. Tyto podklady nejsou v rámci změny č. 2 UPR zohledněny, a to např. ani Územní studie krajiny Jihočeského kraje, která je zpracována pro celé území kraje a je na stejné úrovni a míře závaznosti jako jiné dílčí územní studie krajin jednotlivých ORP, které změna č 2 URP reflektuje. Návrh řešení: Změna č. 2 ÚRP by měla být doplněna o samostatné vyhodnocení souladu jednotlivých akceleračních oblastí s krajskými územně plánovacími podklady a dalšími relevantními odbornými dokumenty. Pro každou akcelerační oblast by mělo být transparentně uvedeno: ➢ které zásady územního rozvoje krajů, územně analytické podklady, strategie ochrany krajinného rázu, územní studie krajiny a další odborné podklady byly použity, ➢ jak byly jednotlivé podklady vyhodnoceny, ➢ které podklady nebyly převzaty, ➢ z jakých věcných důvodů nebyly převzaty, ➢ jak byly vyhodnoceny vzniklé územní střety. Současně by mělo být doplněno samostatné vyhodnocení souladu každé akcelerační oblasti se zásadami územního rozvoje jednotlivých krajů, územně analytickými podklady, krajskými strategiemi ochrany krajinného rázu, územními studiemi krajiny a dalšími koncepčními dokumenty. Pokud některý podklad nebyl převzat nebo byl vyhodnocen odlišně, musí dokumentace uvést konkrétní odborné důvody tohoto postupu. Bez takového odůvodnění není možné přezkoumat, zda byly veřejné zájmy koordinovány způsobem odpovídajícím cílům územního plánování. Pokud nebude možné uvedené nedostatky objektivně a přezkoumatelně odstranit, požaduji vypuštění akcelerační oblasti AOV47 – Bukovec a souvisejícího územního opatření z návrhu Změny č. 2 Územního rozvojového plánu ČR. Zdroje: MINISTERSTVO PRO MÍSTNÍ ROZVOJ ČR. Územní rozvojový plán – Návrh zadání Změny č. 2 Územního rozvojového plánu, 2025 [online]. Dostupné z: https://mmr.gov.cz/cs/ministerstvo/stavebni-pravo/koncepce-a-strategie/uzemni-rozvojovy-plan/zmena-c-2-uzemniho-rozvojoveho-planu-a-souvisejici. [cit. 23. 5. 2026]. MINISTERSTVO PRO MÍSTNÍ ROZVOJ ČR. Změna č. 2 Územního rozvojového plánu – Odůvodnění Změny č. 2 Územního rozvojového plánu včetně přílohy č. 1, 2026 [online]. Dostupné z: https://mmr.gov.cz/MMR/media/MMR-MMR/Ministerstvo/Stavebn%C3%AD%20pr%C3%A1vo/%C3%9Azemn%C3%AD%20pl%C3%A1nov%	

Poř.č.	Připomínkové místo	Číslo jednací	Článek	AO	Připomínka	Vyhodnocení
					C3%A1n%C3%AD/Zm%C4%9Bna%20%C4%8D.%202%20%C3%Bazemn%C3%ADho%20rozvojov%C3%A9ho%20pl%C3%A1nu/URP_Z2_oduvodneni.pdf. [cit. 23. 5. 2026]. MINISTERSTVO PRO MÍSTNÍ ROZVOJ ČR. Politika územního rozvoje České republiky ve znění závazném od 1. 10. 2025 [online]. Praha: Ministerstvo pro místní rozvoj ČR, 2025. Dostupné z: https://www.uur.cz/media/ik2nna12/uplne-zneni-pur-cr-po-zmene8-zavazne-od-01-10-2025.pdf. [cit. 23. 5. 2026]. MINISTERSTVO ŽIVOTNÍHO PROSTŘEDÍ ČR. Metodické doporučení MŽP ke zpracování vyhodnocení SEA pro ÚO dle § 8 odst. 2 zákona č. 249/2025 Sb., 2025 [online]. Dostupné z: https://portal.cenia.cz/eiasea/view/sea100_uzemni_opatreni. [cit. 23. 5. 2026]. KRAJ VYSOČINA. Připomínky k návrhu akceleračních oblastí, 2026 [online]. Dostupné z: interní dokumentace k projednání Změny č. 2 ÚRP. [cit. 23. 5. 2026]. JIHOČESKÝ KRAJ. Stanovisko k návrhu akceleračních oblastí – AOV47 Bukovec, 2026 [online]. Dostupné z: interní dokumentace k projednání Změny č. 2 ÚRP. [cit. 23. 5. 2026]. **7.8 Netransparentní a nepřezkoumatelná klasifikace dokumentace SEA v návrhu územního opatření** V případě Vyhodnocení vlivů na udržitelný rozvoj území (VVURÚ) jde o povinnou součást pořizování územně plánovací dokumentace podle stavebního zákona. V případě Změny č. 2 ÚRP je VVURÚ součástí odůvodnění dokumentace SEA a UO. VVURÚ hodnotí, jak budou navrhované změny působit na: ➢ životní prostředí (SEA – Strategic Environmental Assessment), ➢ hospodářský rozvoj, ➢ soudržnost společenství obyvatel území (dopady na obce, krajinu, bydlení, dopravu, rekreaci apod.). Cílem je posoudit, zda návrh: ➢ nepoškozuje životní prostředí, ➢ je slučitelný s principy udržitelného rozvoje, ➢ nepůsobí nepřiměřené negativní dopady. Právní základ VVURÚ: ➢ § 92 a násl. zákona č. 283/2021 Sb. (stavební zákon), ➢ příloha č. 4 stavebního zákona, ➢ zákon č. 100/2001 Sb. (SEA/EIA), ➢ směrnice SEA 2001/42/ES. V praxi je důležité, že právě VVURÚ obsahuje: ➢ hodnocení dopadů, ➢ tabulky vlivů, ➢ klasifikace typu -1 / 0 / +1, ➢ návrhy zmírňujících opatření, ➢ závěry SEA. A právě proto musí být tyto součásti VVURÚ metodicky přezkoumatelné a doložené. **7.8.1 Absence konkrétní metodiky klasifikace SEA, přičemž hodnocení je proto nepřezkoumatelné, netransparentní a neumožňuje ověřit, zda byly jednotlivé vlivy vyhodnoceny objektivně, konzistentně a reprodukovatelně.** Ministerstvo životního prostředí a Ministerstvo pro místní rozvoj dlouhodobě vydávají metodické pokyny a manuály pro SEA a VVURÚ v územním plánování (např. MANUÁL SEA – Vyhodnocení vlivů ÚPD na životní prostředí, metodická doporučení pro PÚR a ZÚR). Dokumentace SEA však neuvádí, podle které	

Poř.č.	Připomínkové místo	Číslo jednací	Článek	AO	Připomínka	Vyhodnocení
					konkrétní metodiky bylo hodnocení provedeno, ani jak byla stanovena bodová škála -1 / 0 / +1. Hodnocení je proto nepřezkoumatelné a nelze ověřit jeho objektivitu ani konzistenci. V dokumentech k AOV47 a ani k jiným AOV není nikde vyvěšená metodika, která by přesně definovala, co znamenají hodnoty „-1, 0, +1", jak byly vypočteny, jaké mají prahové hodnoty nebo podle jakého závazného předpisu byly přiřazovány. Naopak je z dokumentace patrné, že jde o expertní hodnoticí škálu použitou v rámci SEA/VVURÚ, ale bez doložené metodiky výpočtu či klasifikačního systému. V hodnocení SEA „AOV47 – Bukovec" jsou jednotlivé vlivy hodnoceny pouze slovně a číselně takto: „Účinek: Přímý, mírně negativní" „Čas / Trvání: Krátkodobé -1, dlouhodobé -1" nebo: „0 / +1" „Krátkodobý 0, dlouhodobý +1" Současně dokumentace nikde nevysvětluje: ➢ co je „mírně negativní", ➢ jaký rozdíl je mezi „0" a „-1", ➢ zda existuje škála např. -2 až +2, ➢ jaké indikátory byly použity, ➢ zda byly aplikovány jednotné hodnotící prahy, ➢ ani jak byla zajištěna reprodukovatelnost hodnocení. To je z hlediska přezkoumatelnosti zásadní problém. Dokumentace pouze obecně uvádí, že hodnocení vychází z procesu SEA/VVURÚ a z podkladů podle ZOZE: ➢ zákon č. 249/2025 Sb. (ZOZE), ➢ zákon č. 283/2021 Sb. (stavební zákon), ➢ proces SEA dle zákona č. 100/2001 Sb., ➢ biologická posouzení, ➢ podklady ÚAP, ZÚR, PÚR, ➢ expertní posouzení zpracovatelů EKOLA group, ASITIS a DHP Conservation. Dále dokumentace uvádí pouze obecné tvrzení, že: „U některých navržených akceleračních oblastí byly identifikovány potenciální mírné negativní vlivy." a že: „v procesu SEA identifikovány potenciální negativní vlivy … byla navržena opatření" Nikde ale není popsána metodika převodu těchto odborných závěrů do bodové škály -1 / 0 / +1. Přičemž hodnocení SEA musí být: přezkoumatelná, transparentní, opřená o ověřitelné podklady, metodicky konzistentní. Tyto požadavky vyplývají zejména z: ➢ zákona č. 100/2001 Sb., o posuzování vlivů na životní prostředí, ➢ směrnice SEA 2001/42/ES, ➢ § 38 a § 39 stavebního zákona, ➢ judikatury NSS k přezkoumatelnosti SEA a územně plánovací dokumentace. Z dokumentace SEA ale nevyplývá: ➢ existence schválené metodiky, ➢ metodického pokynu MŽP, ➢ kvantifikace vlivů,	

Poř.č.	Připomínkové místo	Číslo jednací	Článek	AO	Připomínka	Vyhodnocení
					➢ ani validace bodového systému. Přitom v dokumentaci je přímo uvedeno: „V souvislosti s Vyhodnocením vlivů na udržitelný rozvoj území (VVURÚ)…" a dále: „Závěry provedeného hodnocení Vyhodnocení vlivů návrhu Změny č. 2 Územního rozvojového plánu na udržitelný rozvoj území…" Naopak text hodnocení SEA působí jako čistě expertní subjektivní klasifikace bez zveřejněných pravidel. Dokumentace používá bodové hodnocení vlivů (-1, 0, +1), aniž by byla doložena metodika tohoto hodnocení, jeho kritéria, prahové hodnoty nebo způsob převodu odborných zjištění do výsledné klasifikace. Není zřejmé zda jde o standardizovaný systém dle metodiky MŽP, autorizované SEA metodiky nebo interní expertní odhad zpracovatele. Hodnocení je proto nepřezkoumatelné, netransparentní a neumožňuje ověřit, zda byly jednotlivé vlivy vyhodnoceny objektivně, konzistentně a reprodukovatelně. Z dokumentace nevyplývá žádný právní ani metodický podklad, který by stanovoval význam hodnot -1, 0 a +1 nebo způsob jejich aplikace. Chybí definice intenzity vlivu, rozsahu, významnosti i kumulativního účinku. Tím je porušen požadavek přezkoumatelnosti vyhodnocení vlivů na životní prostředí. Návrh řešení: Požaduji doplnit metodiku tohoto hodnocení, jeho kritéria, prahové hodnoty nebo způsob převodu odborných zjištění do výsledné klasifikace s odkazem na její zdroj včetně významu hodnot -1, 0 a +1 nebo způsob jejich aplikace. Na základě tohoto doplnění provést přezkoumatelné, transparentní hodnocení, kde jednotlivé vlivy budou vyhodnoceny objektivně, konzistentně a reprodukovatelně. Doplnit definice intenzity vlivu, rozsahu, významnosti i kumulativního účinku. Pokud nebude možné uvedené nedostatky objektivně a přezkoumatelně odstranit, požaduji vypuštění akcelerační oblasti AOV47 – Bukovec a souvisejícího územního opatření z návrhu Změny č. 2 Územního rozvojového plánu ČR. **7.8.2 Neobjektivita hodnocení SEA** Argumentace v hodnocení SEA a odůvodnění územního opatření nepůsobí jako objektivní nezávislé posouzení stavu, ale jako odůvodnění předem zvoleného závěru. Rozpory v hodnocení (jakkoli nedokonalém a neúplném) a závěrech působí jako rétorický manévr a nikoli jako konzistentní a přezkoumatelné tvrzení. Hodnocení SEA i další podklady (tzv. posouzení návrhu AO – druhy a stanoviště) často neodpovídají skutečnosti, tj. byly připraveny před konečným vymezením AO nebo pravou hranic. Hodnocení většinou bohorovně vyjmenovává potenciálními záměry poškozené zájmy ochrany přírody a krajiny bez reakce na tato poškození a dospívá ke schematickému závěru, že vliv záměrů bude mírný (mírně negativní), tj. z hlediska posuzování vlivů na životní prostředí v SEA přijatelný. Takové hodnocení však není v souladu se ZOZE, zákonem ochrany přírody a metodikou MŽP, kteréžto předpisy posuzují zákonnost takového hodnocení ve smyslu ust. § 4 odst. 2, § 5b odst. 1, § 12 odst. 2 a § 56 zákona o ochraně přírody. Tj. zákonnost je posuzována prizmatem projektového posuzování. Návrh řešení: Požaduji doplnit metodiku tohoto hodnocení, jeho kritéria, prahové hodnoty nebo způsob převodu odborných zjištění do výsledné klasifikace s odkazem na její zdroj. Na základě tohoto doplnění provést přezkoumatelné, transparentní hodnocení, kde jednotlivé vlivy budou vyhodnoceny objektivně, konzistentně a reprodukovatelně. Pokud nebude možné uvedené nedostatky objektivně a přezkoumatelně odstranit, požaduji vypuštění akcelerační oblasti AOV47 – Bukovec a souvisejícího územního opatření z návrhu Změny č. 2 Územního rozvojového plánu ČR. **7.8.3 Rozpor s metodikou a závaznými požadavky na vyhodnocení SEA** Dokumentace vztahující se k AOV47 – Bukovec neprokazuje soulad s metodickými a právními požadavky používanými pro vymezování akceleračních oblastí a zpracování vyhodnocení SEA. Přestože dokumentace dospívá k závěru o přijatelnosti navrženého řešení, v jednotlivých částech nejsou doloženy některé základní postupy vyžadované metodikami Ministerstva životního prostředí, Ministerstva pro místní rozvoj a relevantními právními předpisy. Významné je současně, že Ministerstvo pro místní rozvoj ve své odpovědi podle zákona č. 106/1999 Sb. výslovně uvádí, že při zpracování vyhodnocení SEA pro Změnu č. 2 ÚRP byly použity zejména metodické	

Poř.č.	Připomínkové místo	Číslo jednací	Článek	AO	Připomínka	Vyhodnocení
					dokumenty MŽP ke zpracování SEA pro územní opatření, Manuál SEA a metodika pro stanovování podmínek a zmírňujících opatření. Dokumentace AOV99 – Podkovné současně vykazuje následující rozpory: a) Rozpor s Manuálem SEA (MMR/MŽP) Manuál SEA požaduje hodnocení: ➢ přímých, ➢ nepřímých, ➢ sekundárních, ➢ synergických, ➢ kumulativních, ➢ krátkodobých, ➢ dlouhodobých vlivů, ➢ vztahů mezi jednotlivými složkami prostředí. Dokumentace AOV47 – Bukovec však neobsahuje: ➢ regionální model biologických vazeb, ➢ scénářové hodnocení fragmentace krajiny, ➢ dlouhodobé modelování změn využití území, ➢ vyhodnocení nepřímých ekologických funkcí, ➢ hodnocení vazeb mezi jednotlivými biologickými lokalitami. b) Rozpor s metodickým doporučením MŽP pro vyhodnocení SEA pro územní opatření Metodické doporučení MŽP požaduje přezkoumatelný postup zpracování SEA a současně zdůrazňuje preventivní funkci procesu SEA při předcházení negativním vlivům na životní prostředí. Dokumentace AOV47 – Bukovec však současně: ➢ připouští existenci biologických střetů, ➢ přesouvá část hodnocení na následný monitoring, ➢ neprokazuje dostatečnost biologických podkladů, ➢ neprokazuje způsob převodu odborných zjištění do výsledných závěrů. c) Rozpor s metodikou pro podmínky a zmírňující opatření Metodika MŽP požaduje, aby podmínky a zmírňující opatření byly navrženy specificky pro konkrétní akcelerační oblast a vycházely z podrobného vyhodnocení jejích charakteristik. Dokumentace AOV47 – Bukovec však neprokazuje: ➢ podle jakých kritérií byla navržená opatření stanovena, ➢ jak byla hodnocena jejich účinnost, ➢ jaké jsou limity jejich použitelnosti, ➢ jak bude ověřována jejich funkčnost. d) Rozpor s metodikou posouzení akceleračních oblastí Metodika k návrhu akceleračních oblastí požaduje: ➢ shromáždění dostupných dat, ➢ jejich analýzu, ➢ případné terénní ověření, ➢ následné hodnocení významnosti vlivů.	

Poř.č.	Připomínkové místo	Číslo jednací	Článek	AO	Připomínka	Vyhodnocení
					Dokumentace AOV47 – Bukovec však neprokazuje: ➢ úplnost biologických podkladů, ➢ dostatečnost regionálních dat, ➢ hodnocení dlouhodobých biologických vazeb, ➢ úplnost terénních podkladů. e) Rozpor se směrnicí 2001/42/ES a zákonem č. 100/2001 Sb. Směrnice SEA a zákon o posuzování vlivů na životní prostředí vyžadují objektivní a přezkoumatelné hodnocení významných vlivů koncepce na životní prostředí. Pokud dokumentace současně připouští biologické střety, odbornou nejistotu a existenci významných biologických struktur, avšak neprokazuje úplnost podkladů a metodiku výsledných závěrů, nelze objektivně ověřit správnost hodnocení. Dokumentace je proto v této části zatížena neúplně zjištěným skutkovým stavem a nepřezkoumatelností. Návrh řešení: Požaduji doplnění dokumentace AOV99 – Podkovné o přezkoumatelné doložení souladu s použitými metodickými postupy, včetně explicitního odůvodnění způsobu hodnocení významnosti vlivů, doložení použitých kritérií, metodiky stanovení účinnosti zmírňujících opatření a doplnění chybějících biologických a kumulativních hodnocení. Pokud nebude možné uvedené nedostatky objektivně a přezkoumatelně odstranit, požaduji vypuštění AOV99 – Podkovné a souvisejícího územního opatření z návrhu Změny č. 2 Územního rozvojového plánu České republiky. Zdroje: MINISTERSTVO ŽIVOTNÍHO PROSTŘEDÍ ČR. Metodické doporučení ke zpracování vyhodnocení vlivů na životní prostředí pro územní opatření dle § 8 odst. 2 zákona č. 249/2025 Sb., o urychlení využívání některých obnovitelných zdrojů energie [online]. Praha: Ministerstvo životního prostředí ČR, 2025. Dostupné z: https://portal.cenia.cz/eiasea/dokumenty/dokumentSoubor/2245/Metodick%C3%A9%20doporu%C4%8Den%C3%AD%20M%C5%BDP%20ke%20zpracov%C3%A1n%C3%AD%20vyhodnocen%C3%AD%20SEA%20pro%20%C3%9AO_%20final_15_12_25_pro_zve%C5%99ejn%C4%9Bn%C3%AD_IS_SEA.pdf. [cit. 23. 5. 2026]. MINISTERSTVO PRO MÍSTNÍ ROZVOJ ČR; MINISTERSTVO ŽIVOTNÍHO PROSTŘEDÍ ČR. MANUÁL SEA – Vyhodnocení vlivů ÚPD na životní prostředí a další souvislosti. Jednotné postupy a náležitosti v rámci strategického posuzování vlivů na životní prostředí a veřejné zdraví [online]. Praha: MMR ČR, 2025. Dostupné z: https://portal.cenia.cz/eiasea/dokumenty/dokumentSoubor/2244/Vyhodnoceni_vlivu_UPD_na_zivotni_prostredi_a_dalsi_souvislosti.pdf. [cit. 23. 5. 2026]. MINISTERSTVO ŽIVOTNÍHO PROSTŘEDÍ ČR. Metodika ke stanovování podmínek a zmírňujících opatření v návrhu územního opatření podle zákona č. 249/2025 Sb. [online]. Praha: Ministerstvo životního prostředí ČR, 2025. Dostupné z: https://mzp.gov.cz/system/files/2025-12/OSDE-metodika_ke_stanoveni_podminek_a_zmirnujicich_opatreni-20251212.pdf. [cit. 23. 5. 2026]. MINISTERSTVO ŽIVOTNÍHO PROSTŘEDÍ. Postup posouzení návrhu akcelerační oblasti a tvorby podkladů pro návrh územního opatření pro akcelerační oblast ve vztahu k výskytu volně žijících živočichů, planě rostoucích rostlin a přírodních stanovišť [online]. Praha: Ministerstvo životního prostředí, 2025. Dostupné z: https://mzp.gov.cz/system/files/2025-09/OSDE_Postup_posouzeni_akceleracnich_oblasti-09062025.pdf. [cit. 23. 5. 2026]. ČESKÁ REPUBLIKA. Zákon č. 100/2001 Sb., o posuzování vlivů na životní prostředí [online]. Dostupné z: https://www.zakonyprolidi.cz/cs/2001-100. [cit. 23. 5. 2026]. EVROPSKÝ PARLAMENT A RADA EU. Směrnice 2001/42/ES o posuzování vlivů některých plánů a programů na životní prostředí [online]. Dostupné z: https://eur-lex.europa.eu/legal-content/CS/TXT/?uri=CELEX:32001L0042. [cit. 23. 5. 2026]. **<u>7.9 Absence dostatečných podkladů k hodnocení SEA</u>** Při zákonném hodnocení SEA je nutno se opřít o podklady relevantní a přezkoumatelné. Tak tomu ale v případě posuzované AO není.	

Poř.č.	Připomínkové místo	Číslo jednací	Článek	AO	Připomínka	Vyhodnocení
					Negativnímu působení VTE na přírodu a krajinu se nelze vyhnout a je třeba snést větší negativní dopady, než u jiných staveb. Ale právě proto je třeba za prvé umísťovat VTE do míst s minimálními zájmy zákonné ochrany přírody a krajiny a za druhé v těchto místech navrhovat podmínky a účinná opatření ke zmírnění působení VTE, nikoli podmínky „potěmkinovského" typu, jako je v návrzích území opatření. Podmínku 1 i 2 lze při relativně malých výměrách AO splnit, ovšem za cenu podrobného a poctivého vyhodnocování stavu přírody a krajiny na základě všech dostupných podkladů. K tomu se návrhy územních opatření zdaleka nepřibližují. Jestliže není nic známo o „výstupech", tj. umístění, plochách a typech staveb, tím spíše musí být detailnější „vstupy" tj. průzkumy a další podklady pro posouzení potenciálních vlivů překračujících zákonnou mez. **Z návrhů AO naprosto nevyplývá, z jakých podkladů se při jejich vymezování vycházelo.** Pokud to byly pouze dostupné mapové podklady o známých jevech (NATURA 2000, ZCHÚ, ochranná pásma různých typů, pásma památkové ochrany apod.), jde o podklady zcela nedostatečné. Původ podkladů je nejasný, mapové GIS vrstvy v průběhu vzniku AO nebyly běžně přístupné (viz připomínka podatele č.…). Pokud jsou ale podklady pouze tyto mapové vrstvy, jde o podklady zjevně nedostatečné pokud není zřejmé zadání, s ohledem na jaké jevy se mají vrstvy zpracovávat. Rovněž k nim chybí interpretační vodítka. **Dle názoru podatele jsou odklady pro územní opatření nepravdivé, neúplné nebo zkreslené, když toto stanovisko zaujímá i navzdory tomu, že tyto podklady oficiálně nejsou ani nikde uváděny.** Aniž by bylo třeba zabývat se všemi nadhozenými možnostmi, přinejmenším neúplnost podkladů vyplývá z krátké doby, po kterou byly připravovány přírodovědné průzkumy AO (srpen – říjen 2025), nedostatky takových průzkumů, které se navíc nemohly opírat o posouzení v terénu, jsou zřejmé. Podatel připomínky upozorňuje na nebývalou časovou tíseň, v níž byly poklady opatřovány. Tzv. přírodovědné průzkumy probíhaly mezi srpnem a říjnem 2025. To neodpovídá ani pokřivenému návrhu novely vyhlášky MŽP č. 142/2018 Sb., natožpak běžnému zákonnému postupu při hodnocení kauzálních záměrů. **Tzv. průzkumy byly provedeny doslova skandálním způsobem bez terénního průzkumu, pouze na základě údajů u NDOP či literárních rešerší. Průzkumy jsou tedy neadekvátní vzhledem k závažnosti dopadů předpokládaných záměrů na zákonné zájmy ochrany přírody a navíc jsou provedeny neautorizovanými osobami.** Na tuto skutečnost bylo Ministerstvo životního prostředí výslovně a písemně krajskými úřady upozorňováno. Dále v případech, v nichž krajské úřady disponují vlastními podklady, dospěly tyto úřady k naprosto odlišným závěrům, pokud jde o zákonnou možnost vydat souhlasné stanovisko k navrhovanému územnímu opatření. Pokud Metodika MŽP v bodě 6 na str. 9-10 uvádí jako možné podklady další informace o území včetně terénních průzkumů, **míní se tím nutnost pořízení dalších podkladů, pokud jsou vyjmenované podklady pro vydání územního opatření nedostatečné.** Dále podatel dodává, že příprava AO probíhala **před schválením, platností a účinností ZOZE**, nařízení vlády č. 507/2025 Sb., o stanovení území, na kterých nelze vymezovat akcelerační oblasti a novely vyhlášky č. 142/2018 Sb. Nejednalo se o nepodstatnou přípravu, ale o reálné vymezování nad mapovými podklady, které po účinnosti uvedených normativních právních aktů nebylo revidováno. Dále podatel dodává, že MMR a MŽP jako předkladatelé při vymezování AO ignorovali podklady a strategie krajských i městských úřadů k ochraně přírody i krajiny. Není tedy zřejmé na základě jakých podkladů jsou AO navrženy, na základě jakých metodik byly hodnoceny odborné (skutkové) otázky, zda a s jakým výsledkem byly diskutovány s odbornou i širokou veřejností. S krajskými úřady, přes opakované nabídky krajů ke spolupráci, odborné otázky diskutovány nebyly. Přitom bylo MŽP upozorněno Krajem Vysočina na podklady, kterými Kraj Vysočina disponuje a ve 26 přílohách bylo provedeno předběžné vyhodnocení připravovaných AO (tehdy akceleračních zón) ze strany Krajského úřadu Kraje Vysočina. Požadavek na projednání navrhovaných AO ze strany předkladatelů s dotčenými obcemi výslovně vznesli zástupci samosprávy Kraje Vysočina (hejtman kraje a přítomní radní) na jednání se zástupci MŽP a MPO na Výboru pro strategické projekty, životní prostředí a MA 21 dne 11.3.2025. Návrh řešení: Vzhledem k neúplnosti a případným dalším vadám podkladů, o něž se opírá navrhované územní opatření, by ke každému záměru bylo třeba provést hodnocení H 67, vydat JES a přinejmenším provést zjišťovací řízení podle zákona EIA. To by se ale zcela míjelo s účelem existence AO.	

Poř.č.	Připomínkové místo	Číslo jednací	Článek	AO	Připomínka	Vyhodnocení
					Pokud nebude možné uvedené nedostatky objektivně a přezkoumatelně odstranit, požaduji vypuštění akcelerační oblasti AOV47 – Bukovec a souvisejícího územního opatření z návrhu Změny č. 2 Územního rozvojového plánu ČR. **<u>7.10 Rozpor koncepce Změny č. 2 URP a návrhu územního opatření o vymezení AOV 47 Bukovce včetně související dokumentace s politikou krajů v oblasti OZE a reálným stavem rozvoje OZE v krajích. Rozpor s politikou státu v oblasti OZE</u>** ##### 7.10.1 Rozpor s politikou kraje Vysočina a stavem rozvoje OZE v Kraji Vysočina **Kraj Vysočina podporuje obnovitelné zdroje energie – na území kraje je cca 120 malých vodních elektráren a cca 70 bioplynových stanic.** Krajský úřad Kraje Vysočina a obecní úřady obcí s rozšířenou působností se během posledních tří let vyjadřovaly a vydávaly jednotná environmentální stanoviska (dále jen „JES") **k 42 fotovoltaickým elektrárnám (dále jen „FVE") o celkové kapacitě 153,1 MW.** V odkazu předkládáme mapu FVE (https://www.mapotic.com/fotovoltanicke-elektrarny-cr) umístěných na střechách budov na území Kraje Vysočina. Kraj Vysočina zahájil projekty s výstavbou fotovoltaických elektráren na střechách svých budov nebo svých příspěvkových organizací. **V současné době stojí na území Kraje Vysočina celkem tři větrné parky se sedmi stroji. Nachází se v katastru obcí Pavlov u Jihlavy, ve Věžnici a v obci Kámen (okres Havlíčkův Brod). Zároveň krajský úřad během dvou let obdržel tři žádosti k výstavbě větrných elektráren** v rámci procesu posuzování vlivů na životní prostředí podle zákona č. 100/2001 Sb. Jestliže bychom rovnoměrně rozdělili obnovitelné zdroje energie na celé území České republiky s celkovou kapacitou 3000 MW, tak **Kraj Vysočina již s výše uvedeným výkonem FVE a s připravovanými VTE bude splňovat státní požadavek, tzn. 3 000 MW / 14 krajů = 214 MW.** **V Kraji Vysočina je postavena jaderná elektrárna Dukovany se čtyřmi reaktory a budou se stavět další dva nové reaktory.** Kraj Vysočina podporuje tento nízkoemisní zdroj elektřiny. Projednává se Koncepce nakládání s radioaktivním odpadem a vyhořelým jaderným palivem (aktualizace pro období 2025 až 2035 s výhledem po roce 2050) v souvislosti s výběrem lokality pro umístění vyhořelého jaderného paliva, přičemž v Kraji Vysočina jsou navrženy dvě lokality a s velkou pravděpodobností bude některá z nich vybrána. **Území Kraje Vysočina je již zatíženo a omezeno stavbou jaderné elektrárny a výstavbou nových bloků a bude dále zatíženo případným výběrem lokality pro umístění vyhořelého jaderného paliva.** V minulých letech zástupci MŽP na jednání Komise Rady Asociace krajů České republiky (dále jen „AKČR") pro životní prostředí a energetiku informovali, že návrh AO bude pro obnovitelné zdroje, tzn. pro větrnou a fotovoltaickou energii. Rada AKČR poslala po posledním jednání v roce 2025 dopis předsedovi vlády, na MŽP a Ministerstvo pro místní rozvoj, aby mimo jiné byla zřízena pracovní platforma za účasti zástupců krajů, která by transparentně stanovila cíle v oblasti zvýšení instalace obnovitelných zdrojů energie prostřednictvím akceleračních oblastí celostátního významu a rovněž by stanovila jasná kritéria pro rozdělení tohoto výkonu mezi kraje. Tyto apely z AKČR nebyly ze strany ústředních orgánů vyslyšeny. Vymezení připravovaných akceleračních oblastí v URP a připravovaných ploch pro obnovitelné zdroje v Zásadách územního rozvoje obou dvou krajů se však věcně, ani argumentačně nepotkává, ačkoliv tyto podklady byly v rámci přípravy UO a SEA těmito kraji předloženy! **Žádná z těchto skutečností nebyla při stanovení předmětných akceleračních oblastí na území kraje Vysočina zohledněna.** Návrh řešení: Požaduji respektovat již vymezená území pro rozvoj OZE v kraji Vysočina a zohlednit výše uvedené skutečnosti při vymezení předmětné AOV 47. Pokud nebude možné uvedené nedostatky objektivně a přezkoumatelně odstranit, požaduji vypuštění akcelerační oblasti AOV47 – Bukovec a souvisejícího územního opatření z návrhu Změny č. 2 Územního rozvojového plánu ČR. ##### 7.10.2 Rozpor s politikou Jihočeského kraje a stavem rozvoje OZE v Jihočeském kraji Jihočeský kraj ve vztahu k obnovitelným zdrojům energie pořizuje změnu č. 10 Zásad územního rozvoje, která vymezuje území s vyloučením možnosti umisťování výroben z obnovitelných zdrojů energie a dále prověřuje vymezení zastavitelných ploch pro konkrétní možnost jejich umístění (bez akcelerace). Tato změna již byla s veřejností řádně projednána dle stavebního zákona, nyní se připravuje její opakované veřejné projednání.	

Poř.č.	Připomínkové místo	Číslo jednací	Článek	AO	Připomínka	Vyhodnocení
					Vymezení připravovaných akceleračních oblastí v URP a připravovaných ploch pro obnovitelné zdroje v Zásadách územního rozvoje obou dvou krajů se však věcně, ani argumentačně nepotkává, ačkoliv tyto podklady byly v rámci přípravy UO a SEA těmito kraji předloženy! Návrh řešení: Požaduji respektovat již vymezená území pro rozvoj OZE v Jihočeském kraji a zohlednit výše uvedené skutečnosti při vymezení předmětné AOV 47. Pokud nebude možné uvedené nedostatky objektivně a přezkoumatelně odstranit, požaduji vypuštění akcelerační oblasti AOV47 – Bukovec a souvisejícího územního opatření z návrhu Změny č. 2 Územního rozvojového plánu ČR. ##### 7.10.3 Rozpor s energetickou politikou a strategií ČR Změna č. 2 se vůbec nezabývá ani dopady rozvoje jaderné energie na zajištění energetické nezávislosti na fosilních palivech nebo na snížení emisí CO2. Dostavba dalších bloků Dukovan přitom zcela jistě bude mít na snížení energetické závislosti a na emise CO2 v ČR podstatný vliv. Všechny tyto varianty by měly být poměřeny s dlouhodobými negativními dopady OZE a mělo by být objektivně zhodnoceno, zda je vůbec rozvoj OZE vhodnou cestou a zda by neměly být upřednostněny cesty jiné. Podatel jen na okraj připomíná, že první nový blok Dukovan má být dle tvrzení vlády v provozu již v roce 2036, což skutečně není vzdálené datum. Vodíková strategie pak na léta 2031 – 2050 plánuje dalekosáhlý rozvoj tohoto druhu energie (kapitola 4.2.3). Tato etapa (její začátek) se také rychle blíží a není tedy zřejmé, proč není možné řešit energetickou potřebu ČR i tímto způsobem (otázkou proto je, zda by se spíše již nyní neměly namísto OZE začít plánovat a posléze realizovat vodíkové plynovody, aby byla infrastruktura připravena na situaci, kdy se bude vodík běžně vyrábět a používat jako zdroj energie). **Směřování energetiky tímto směrem je rozhodně méně invazivní a dlouhodobě udržitelnější než VTE, přesto tento fakt Změna č. 2 vůbec nijak nereflektuje a nehodnotí a neporovnává různé varianty řešení energetické závislosti.** Pokud by stát přesto chtěl podporovat vedle rozvoje jádra a vodíku i VTE, **pak by řešením souladným s Ústavou ČR bylo ponechat vymezení akceleračních zón na územních plánech jednotlivých obcí, které samy budou rozhodovat o svém rozvoji a o využití svého území.** Návrh řešení: Požaduji respektovat a zohlednit výše uvedené skutečnosti při vymezení předmětné AOV 47. Pokud nebude možné uvedené nedostatky objektivně a přezkoumatelně odstranit, požaduji vypuštění akcelerační oblasti AOV47 – Bukovec a souvisejícího územního opatření z návrhu Změny č. 2 Územního rozvojového plánu ČR. **<u>7.11. Neúplné publikované informace pořizovatelem Změny č. 2 URP ČR</u>** Publikované informace Ministerstvem pro místní rozvoj návrhu Změny č. 2 ÚRP včetně všech jeho příloh, nejsou všechny, které soustředil zpracovatel návrhu, kterým je Ústav územního rozvoje se sídlem v Brně. **Chybí zejména zadání ke zpracování návrhu Změny č. 2 ÚRP podle, které byl tento dokument připravován.** Zpracovatel nepostupoval podle zadání Vlády ČR, která toto zadání učinila prostřednictvím usnesení č. 811 ze dne 22.10.2025. Návrh řešení: Podatel připomínky žádá, aby Ministerstvo pro místní rozvoj zveřejnilo skutečné zadání podle něhož byl zpracován návrh Změny č. 2 ÚRP. Toto zadání by mělo odpovídat výsledku návrhu Změny č. 2 ÚRP v textové části, části odůvodnění a dále všech příloh, jejich zveřejnění bylo oznámeno prostřednictvím publikace Veřejné vyhlášky Ministerstva pro místní rozvoj č.j. MMR-25750/2026-81 ze dne 14.04.2026. **<u>7.12. Provedení průzkumů neautorizovanými osobami</u>** Z předložené informace Ústavem územního rozvoje jako zpracovatele návrhu Změny č. 2 ÚRP, je zřejmé, že neexistují dokumenty o pověření úředních osob k činnostem na přípravě návrh Změny č. 2 ÚRP. **Nelze tudíž vyloučit, že návrh Změny č. 2 ÚRP vypracovaly neúřední osoby, které k tomu neměly oprávnění a vyjmenované úřední osoby jen formálně přikryly (svými úředními podpisy) práci jiných soukromých osob.** Tomu odpovídá i výsledek. **Tzv. průzkumy byly provedeny doslova skandálním způsobem bez terénního průzkumu, pouze na základě údajů u NDOP či literárních rešerší.** Průzkumy jsou tedy neadekvátní vzhledem k závažnosti dopadů předpokládaných záměrů na zákonné zájmy ochrany přírody a navíc jsou **provedeny neautorizovanými osobami.** Na tuto skutečnost bylo Ministerstvo životního prostředí výslovně a písemně krajskými úřady upozorňováno. Návrh řešení:	

Poř.č.	Připomínkové místo	Číslo jednací	Článek	AO	Připomínka	Vyhodnocení
					Podatel připomínky žádá, aby Změna č. 2 URP ČR byla zpracována výhradně osobami s příslušnou autorizací, zejména co se týče podkladů pro dokumentaci SEA. **VIII. PŘIPOMÍNKY OBECNÉHO CHARAKTERU KE KONCEPCI A PROVEDENÍ NÁVRHU ZMĚNY Č. 2 ÚZEMNÍHO ROZVOJOVÉHO PLÁNU ČR A NÁVRHU ÚZEMNÍHO OPATŘENÍ O VYMEZENÍ AOV Č. 47 BUKOVEC, SOUVISEJÍCÍ DOKUMENTACI SEA, A JEJICH ODŮVODNĚNÍ** **8.1 Koncepčně chybný nástroj územního plánování ve formě změny Územního rozvojového plánu ČR** Vymezení akceleračních oblastí s největší pravděpodobností povede k tomu, že záměry OZE v nich umisťované budou upřednostňovány **a nedojde už nikdy k řádnému posouzení jejich negativních dopadů na životní prostředí, na krajinný ráz, na zdraví a životy lidí.** ##### 8.1.1 Nedostatečné posouzení SEA a koncepčně chybný nástroj územního plánování ve formě změny Územního rozvojového plánu převážně vylučuje EIA Už pouze z tohoto důvodu by mělo být vyhodnocení vlivů Změny č. 2 a UO extrémně podrobné a kvalitní, **prakticky na úrovni EIA.** Překážkou pro takové podrobné posouzení je ale fakt, že je **měřítko ÚRP příliš velké a neumožňuje skutečně posoudit dopady vymezení AOV 47 (jiné by to bylo na úrovni územního plánu, resp. v procesu EIA se znalostí konkrétního záměru).** Na vymezení akceleračních oblastí navíc naváže zrychlené a zjednodušené povolovací řízení před Dopravním a energetickým stavebním úřadem, v rámci kterého bude úřad ověřovat, zda jsou záměry v souladu **s vágními a nicneříkajícími podmínkami** územního opatření. V souladu s těmito obecnými podmínkami ale budou prakticky jakékoliv záměry, což znamená, že skutečné vlivy VTE realizovaných **v AOV47 nebudou nikdy reálně posouzeny.** Uvedené obavy podatele plynou z § 25 zákona č. 249/2025 Sb. ZOZE, kde se uvádí, že: *(1) Územní opatření je závazné pro vyjádření, závazné stanovisko nebo rozhodnutí vydávaná pro záměr pro využití obnovitelného zdroje energie v akcelerační oblasti, s výjimkou vyjádření nebo závazného stanoviska podle § 36 stavebního zákona.* *(2) Nesplňuje-li záměr pro využití obnovitelného zdroje energie podmínky nebo zmírňující opatření stanovené v územním opatření nebo v územním plánu podle § 22, vydá správní orgán, jehož působnosti se tyto podmínky nebo zmírňující opatření týkají, nesouhlasné vyjádření nebo závazné stanovisko anebo zamítne žádost o vydání rozhodnutí.* Pokud tedy bude DESÚ chtít, jednoduše řekne, že vše už bylo řádně a dostatečně posouzeno v rámci Změny č. 2, záměr je v souladu s územním opatřením a v povolovacím řízení není už co řešit. **Obcím se pak budou mimořádně špatně uplatňovat podrobné argumenty, byť budou racionální. S největší pravděpodobností ale budou smeteny bez jakékoliv diskuse ze stolu.** Existence územního opatření má navíc velký dopad na to, jestli se bude záměr vůbec OZE ještě vůbec posuzovat podle zákona č. 100/2001 Sb. v procesu EIA (§ 28 zákona č. 249/2025 Sb.). EIA bude probíhat jen tehdy, pokud: ➢ půjde o záměr předmětem posuzování vlivů na životní prostředí přesahujících hranice České republiky nebo ➢ půjde o záměr, u kterého je s ohledem na ekologickou citlivost území, v němž se nachází, vysoce pravděpodobné, že záměr povede k významným nepříznivým vlivům na životní prostředí nebo veřejné zdraví, které nebyly zjištěny při pořizování územního opatření a které nelze vyloučit dodatečnými podmínkami a zmírňujícími opatřeními. Řada záměrů v AO, které byly posouzeny mimořádně obecně, **už tedy EIA podléhat nebude,** i když by jinak posouzení EIA podléhaly, kdyby AO nebyly v ÚRP vymezeny. **Je nepravděpodobné, že by někdy příslušný úřad DESÚ konstatoval, že území, ve kterém se má záměr nacházet, je tak ekologicky citlivé, že záměr povede k významným nepříznivým vlivům a je tedy třeba EIA. Nepravděpodobnost takového závěru vyplývá z faktu, že vyhodnocení územního opatření o všech vlivech tvrdí, že jsou mírné nebo zanedbatelné a není třeba se jimi blíže zabývat.** Proč by to měl úřad během povolování záměru v AO zpochybnit, když jsou VTE aktuálně politicky silně protěžovanými záměry a neexistuje zájem na skutečném posouzení jejich dopadů? Obec tak sice bude moct v povolovacím řízení tvrdit, že to vidí jinak, ale to bude tak všechno, co bude moct dělat.	

Poř.č.	Připomínkové místo	Číslo jednací	Článek	AO	Připomínka	Vyhodnocení
					Proto je velmi nevhodné vymezovat akcelerační oblasti na úrovni ÚRP, kdy nemohou být vlivy reálně posouzeny a už vůbec by se nemělo stát, že posouzení provedené na úrovni ÚRP vyloučí provádění dalších posouzení na nižších úrovních, minimálně na úrovni územního plánu, ideálně však posouzení konkrétního záměru, kdy teprve budou skutečně známy parametry záměrů. Jedinou cestou, jak k dospět k tomu, aby byly všechny záměry OZE řádně posouzeny za současného stavu legislativy, je nevymezovat AO v ÚRP, ale ponechat jejich vymezení na územní plány. To, že na úrovni Změny č. 2 nejde vlivy posoudit, připouští na několika místech i samo Vyhodnocení vlivů Změny č. 2 na životní prostředí: ➢ *Polohu a počet jednotlivých zařízení uvnitř akcelerační oblasti pro výrobu elektřiny využívající energii větru nelze předjímat a v podrobnosti grafické části ÚRP (1:200000) ji nelze ani smysluplně odhadovat. Je ale pravděpodobné, že bude docházet k odnětí ZPF pod plochou jednotlivých zařízení, která bude zanedbatelného rozsahu, a také vlivem budování technické, ale zejména dopravní infrastruktury pro obslužné komunikace pro výstavbu a údržbu zařízení.* ➢ *Územní rozvojový plán je koncepčním územně plánovacím dokumentem na celorepublikové úrovni. Pracuje se v něm s územně plánovacími nástroji ve velmi hrubém, ale i poměrně podrobném rozlišení, které ovšem nezobrazuje reálné provedení stavby, pouze ho v širokém měřítku lokalizuje do řešeného území. Toto měřítko a absence znalosti o konkrétním umístění a počtu jednotlivých VTE či skutečné velikosti (plochy) instalovaných FVE neumožňuje identifikovat přesně a podrobně případné konkrétní negativní vlivy na životní prostředí, proto zde dále uvedené vyhodnocení vlivů na životní prostředí (ať* *již u jednotlivých složek nebo u jejich kumulace a synergie) stanovuje pouze potenciální možnost, nikoliv jistotu vlivu.* ➢ *Nejistota hodnocení je dána zejména neznalostí konkrétního stavebně-technického řešení staveb v navrhovaných akceleračních oblastech, ke kterému nadto v měřítku územního rozvojového plánu nemůže být přihlíženo a současně ani není možno ho nařizovat, pouze pro něj stanovit některé podmínky. Jednalo by se o nezákonnou podrobnost, a o podrobnost řešitelnou nižšími správními akty, kterou tedy nelze, a to i na základě řady soudních precedentů, do územně plánovací dokumentace na úrovni kraje závazně stanovit.* Za takové míry neznalosti reálií (počet budoucích VTE, které vzniknou v AOV47 nelze ani odhadovat?) a dopadů provozu VTE **je nemožné, aby vyhodnocení vůbec mohlo mít jakoukoliv vypovídací hodnotu a aby bylo bez konkretizace AO v územním plánu a bez provedení důkladné EIA vůbec bráno vážně a jako relevantní a plně dostačující podklad pro povolení záměru.** Vyhodnocení navíc připouští, že dopady Změny č. 2 jsou převážně negativní: *„Provedeným porovnáním aktivní varianty (tj. Změny č. 2 ÚRP) s nulovou variantou (tj. ÚRP ve znění změny č. 1a) bylo zjištěno, že nulová varianta byla u 9 složek životního prostředí hodnocena jako vhodnější; aktivní varianta byla u 1 složky životního prostředí hodnocena jako vhodnější a u 1 složky byly varianty hodnoceny jako rovnocenné. Je zřejmé, že aktivní varianta, která přináší do území řadu nových staveb obnovitelných zdrojů el. energie, bude potenciálně vždy vykazovat více negativních vlivů, byť většinou mírných než varianta, kdy k žádné změně v území nedochází."* Přesto to ale nebrání tomu, aby byla AO vymezena. Z Vyhodnocení je pak zřejmé, že **i nemnohé údajně pozitivní dopady mají velmi nejasné kontury a vůbec nejsou nijak kvantifikovány a zůstávají na úrovni dohadů typu „možná", „snad" a „zřejmě" či „asi":** *„Současně ale platí, že nulová varianta nepovede ke zmírnění negativních vlivů na klima a nepřispěje k vyšší energetické soběstačnosti a snížení potřeby fosilních paliv včetně negativních vlivů v místě jejich těžby (tyto vlivy vznikají často mimo území naší republiky a jejich hodnocení nemůže být v plné míře do porovnání zahrnuto)."* Z takového konstatování přece vůbec neplyne, že „aktivní" varianta s vymezením AOV47 povede k měřitelnému snížení negativních vlivů na klima a přispěje k ověřitelnému zvýšení energetické soběstačnosti.	

Poř.č.	Připomínkové místo	Číslo jednací	Článek	AO	Připomínka	Vyhodnocení
					To ostatně potvrzuje i Vyhodnocení vlivů územního opatření k AOV47, ve kterém se uvádí, že AOV47 má *„zanedbatelný až mírně pozitivní vliv k ochraně klimatu… v globálním měřítku."* Z jakého důvodu je tedy AOV47 vymezena, když má jen zanedbatelný pozitivní přínos, zato extrémní množství vlivů negativních? **K výše uvedenému je nutno poznamenat, že v případě posuzování EIA prováděné na krajské úrovni se mohou vyjádřit všechny subjekty, dokumentace je řádně vyvěšena v systému cenia, to vše oproti systému SEA, kdy navazuje pouze JES – jednotné enviromentální stanovisko, ke kterému se nevyjadřuje nikdo než taxativně vymezený počet účastníků, mezi nimiž však nejsou sousední obce, nepřímí sousedé, spolky apod., tudíž možnost odporu veřejnosti je zde prakticky vyloučena – což je ostatně skrytým a jediným cílem předmětného územního opatření.** **Takový přístup k územnímu plánování a povolování záměrů je neakceptovatelný. Je výrazně oslabována (podlamována) ochrana veřejných zájmů, když reálné posuzování vlivů záměrů z podstatné části vůbec nemusí proběhnout.** Návrh řešení: Požaduji respektovat platnou právní úpravu a zohlednit tuto skutečnost při vymezení předmětné AOV 47 tak, že buď bude použit při vymezení akcelerační oblasti č. 47 Bukovec koncepčně správný nástroj územního plánování a územně plánovací dokumentace, kterým jsou zásady územního rozvoje nebo ještě nižší stupeň UPD anebo doplnit hodnocení SEA na úroveň popsanou v ostatních námitkách, tak aby bylo možno seriózně posoudit skutečné vlivy posuzovaného záměru. Pokud nebude možné uvedené nedostatky objektivně a přezkoumatelně odstranit, požaduji vypuštění akcelerační oblasti AOV47 – Bukovec a souvisejícího územního opatření z návrhu Změny č. 2 Územního rozvojového plánu ČR. ##### 8.1.2 Rozpor s metodikou Ministerstva životního prostředí i zákonem o urychlení využívání obnovitelných zdrojů energie ZOZE i Metodika MŽP jsou přehledné a jasně aplikovatelné. Metodika MŽP v bodě 3 na str. 5 zdůrazňuje, že důvody předpokládají, že záměr využití OZE nebude mít významný negativní dopad na životní prostředí a musí se mj. opírat o vhodné umístění akcelerační oblasti s důrazem na předběžný výběr lokalit na základě dostupných podkladů. **Zde je třeba upozornit na nedodržení tohoto požadavku ze strany předkladatele, protože výběr lokalit se o dostupné podklady neopíral, v případě Kraje Vysočina a Jihočeského kraje, viz připomínku v jiné části tohoto podání.** Metodika MŽP v bodě 4 na str. 5 dále uvádí, že podmínky kladené k záměrům v AO nesmí být přísnější, než podmínky pro záměry umísťované v jiných územích (tj. mimo AO). Tomuto požadavku je obtížné dostát jednak s ohledem na nedostatečné podklady o stavu životního prostředí (zejm. přírodního prostředí) a dále s ohledem na dynamiku některých posuzovaných přírodních jevů (výskyt zvláště chráněných druhů živočichů). Naopak z hlediska principu předběžné opatrnosti by bylo na místě stanovit v případě proměnlivých jevů podmínky přísnější. A nepomůže zde ani možnost podrobnějších podmínek, než připouští podrobnost územního plánu (Metodika MŽP bod 7.6 s 20 – 21, aj.). I tak by v tomto konkrétním případě bylo nejisté, zda jsou takové podmínky a opatření dostatečné. Lze jen podotknout, že pro územní opatření nelze použít běžnou typologii podmínek (jako při kauzálním posuzování). Zejména nelze lokalizovat zmírňující opatření, ani stanovit jejich četnost. Jestliže podmínky mají být proveditelné, je otázkou, o jakou míru pravděpodobnosti proveditelnosti se má jednat. Celkem přesně lze určit stavební nebo technickou proveditelnost, nikoli však proveditelnost právní – o dostupnosti pozemků k realizaci opatření v AO či dokonce mimo AO nejsou informace. Přitom zmírnění vizuálních projevů VTE by bylo potřebné na řadě míst v pásmu zřetelné viditelnosti (Metodika MŽP zjevně počítá s rozsahem výkresu územního opatření i mimo AO – bod 4 s. 6). Metodika MŽP též v bodě 7 na str. 10 upozorňuje na potřebu zákonnosti podmínek. To zákon o ochraně přírody splňuje. Podmínky i opatření lze též individuálně zdůvodnit, a to i u obecných (schematických) podmínek. **Co však na úrovni územního opatření lze jen s obtížemi určit, je návaznost zmírňujícího či kompenzačního opatření na negativní vliv na konkrétní zájem ochrany přírody.** Jestliže např. VTE negativně ovlivní krajinný ráz v dotčeném krajinném prostoru, nemůže kompenzační opatření prioritně spočívat ve vytvoření biotopu pro obojživelníky. Nebo by se muselo jednat až o poslední a odůvodněnou možnost kompenzace po vyloučení možnosti bližších dotčenému zájmu (snížení VTE, výsadby v intravilánech, apod.). Metodika MŽP dále velmi přesně udává, že tzv. limity území podle ust. § 12 r) stavebního zákona vznikají nejen na základě právních předpisů nebo „ex decreto" v širokém smyslu, ale též jako faktický stav - vlastnost území. Tuto eventualitu ale předmětné územní opatření nebralo v potaz (viz níže).	

Poř.č.	Připomínkové místo	Číslo jednací	Článek	AO	Připomínka	Vyhodnocení
					AO měly být připravovány s co největší pečlivostí, **za spolupráce krajů a obcí s navrhovatelem AO.** O tom byly kraje na neformálních jednáních opakovaně ubezpečovány ze strany MMR i MŽP. Návrh AO se měl opírat o co největší sadu podkladů a terénní průzkum. **To se nestalo.** Nastává tedy paradoxní situace – záměry VTE (včetně doprovodných staveb) mají být umísťovány kamkoli do AO **bez toho, aby byl řádně vyhodnocen stav životního prostředí v AO.** Jedná se o umisťování záměrů do „slepé mapy". V zásadě se jedná o rozpor mezi kauzálním (projektovým) posuzováním a koncepční úrovní posuzování vlivů záměrů na životní prostředí. Tento rozpor může být odstraněn jen tím, že AO budou navrhovány na malých plochách o jednotkách až malých desítkách km2 **a po detailním zhodnocení všech dostupných odborných podkladů a posouzení na místě samém (to se naprosto nestalo).** Na to také upozorňuje Metodika MŽP (bod 5.2. i.f., s. 8), když zapovídá vydávat úkony uvedené v ust. § 13 odst. 2 ZOZE na základě skutečností vyplývajících z větších podobností informací známých při povolování samotného záměru. Jestliže je zřejmé, že podklady pro územní opatření jsou nepravdivé, neúplné nebo zkreslené (Metodika MŽP bod 5.2. s. 8), je třeba vydat úkony (tj. úkony JES) na projektové úrovni tak, aby bylo naplněno ust. 3 odst. 2 stavebního zákona. Stejně tak je třeba nahlížet na ust. § 27 odst. 2 ZOZE. Jestliže hodnocení (H 67) podle ust. § 67 zákona o ochraně přírody se má provést při vysoké pravděpodobnosti změny okolností v AO (tj. změny skutkového stavu, který je základem pro posouzení účinků záměru na zákonem chráněný zájem), **tím spíš je třeba H 67 požadovat v případě, v němž skutkový stav v AO nebyl zjištěn vůbec nebo nebyl** zjištěn tak, aby se rovnocenně s projektovými záměry dala aplikovat ust. § 4 odst. 2, § 5b, § 12 odst. 2 a § 56 zákona o ochraně přírody. Nezáleží totiž na tom, že návrh zadání změny č. 2 URP nebo faktická zadání pro přírodovědné průzkumy byly obecnější a méně náročné než u H 67 a (možná některé) byly provedeny v souladu s vyhláškou 142/2018 Sb. Podstata nesprávnosti přípravy podkladů spočívá v tom, že uvedená ustanovení zákona o ochraně přírody **nelze na navržené územní opatření správným způsobem aplikovat a zároveň, že relevantní podklady bylo možné reálně získat** ať už spoluprací s obcemi a kraji, kteří těmito podklady disponují (zejména u statických jevů) nebo za dobu platnosti směrnice RED III. bylo možné provést adekvátní přírodovědné průzkumy (u jevů dynamických), protože navržené AO mají velikost, která takový přírodovědný průzkum umožňuje (tj. jednotky až nižší desítky km2). Obdobně poukazuje podatel na ust. § 28 odst. 1 písmeno b) ZOZE, není-li ekologická citlivost území adekvátně vyhodnocena, **tak že nelze vyloučit významný nepříznivý vliv na životní prostředí, bylo by bez dalšího třeba postupovat podle ust. § 28 odst. 5 ZOZE.** Zákonné požadavky ZOZE tedy nejsou předloženými návrhy územních opatření naplněny. Ust. § 4 odst. 2 a 3 ZOZE je třeba považovat za částečně finální normy. Zejména přednost vymezení AO na plochách uvedených v ust. § 4 odst. 3 ZOZE **nebyla na úrovni státu prověřována.** Přednost nadto neznamená nemožnost vymezení AO na jiných plochách. **Stejně tak ust. § 4 odst. 2 ZOZE nelze brát jako výjimku vůči aplikaci jiných zákonných ustanovení.** Tj. při vzniku AO brát v potaz pouze limity území (§ 12 písmeno r) st.z) a významný dopad na životní prostředí. **Velikost AO o jednotkách až nižších desítkách km2 je účelná k tomu, aby mohly být zajištěny podklady na úrovni podrobnosti pro projektová řízení. To se reálně nestalo.** Stejně jako parametr velikostí AO **měl předkladatel posuzovat jejich efektivitu**, protože nezřídka navrhovaná AO o velikosti několika km2 na plochách s dalším reálným omezením (intravilán, svažitost, les, údolní niva apod.) vhodná pro umístění nižších jednotek VTE, nemůže plnit svůj účel. Protože byly ale nezbytné oblasti podle ust. § 3 ZOZE vymezeny velmi široce a ledabyle, má prakticky každá navrhovaná AO několik alternativ z hlediska ochrany životního prostředí (a především ochrany přírody a krajiny) vhodnějších. Úvahy zpracovatelů návrhu AO nelze rekonstruovat, zdá se ale, že umístěním řady AO „napravují" nedostatky ve vymezení nezbytných oblastí. AO se nezvykle často nachází v dosahu dopravní, energetické a jiné infrastruktury, i když z hlediska zájmů ochrany přírody a krajiny, bylo možné nalézt mnohem vhodnější lokality, a to rovněž ve vymezených nezbytných oblastech. **Už výběr AO tedy patrně kladl důraz na jiná kritéria, než mu přísluší podle cílového ust. § 4 odst. 2 ZOZE.** I tak by pečlivá příprava AO mohla nalézt kompromis mezi „vhodnějšími plochami" uvnitř nezbytných oblastí a nároky na ochranu přírody a krajiny. Krajské úřady (nikoliv obce, které nebyly k jednáním přizvány) na četných jednáních s VÚKOZ, MŽP i MMR na takové plochy upozorňovaly. I kdyby mělo být ust. § 4 odst. 2 ZOZE přímo aplikováno, **měl předkladatel při možnosti vybrat několik alternativ AO zvolit tu, která má na zájmy přírody a krajiny nejmenší dopad.**	

Poř.č.	Připomínkové místo	Číslo jednací	Článek	AO	Připomínka	Vyhodnocení
					Případná přímá aplikace ust. § 4 odst. 2 ZOZE by se týkala pouze určitého rozsahu posuzovaných skutečností, to vyplývá z podrobnějšího ust. § 11 odst. 2 ZOZE (pro něž je ust. § 4 odst. 2 vodítkem). Jde o rozsah faktické derogace Směrnice o ptácích a Směrnice o stanovištích, které ust. § 11 odst. 2 ZOZE **mírně rozšiřuje na všechny zvláště chráněné druhy živočichů, nejen na evropské druhy.** Návrh územního opatření se má zdánlivě připravovat v takovém rozsahu podrobnosti, aby bylo možné posoudit, zmírnit nebo vyloučit nepříznivé dopady záměrů na ptáky a zvláště chráněné živočichy podle ust. § 11 odst. 2 ZOZE. **Ve skutečnosti ale návrh územního opatření musí vyhovovat posouzení záměru na projektové úrovni, tak jak to chce ust. § 13 odst. 2 ZOZE** (srov. závěr návětí: *„….. a dále s požadavky…"*), přičemž **písmena a) – f) uvedeného ustanovení výslovně jmenují formy jednotlivých individuálních právních aktů.** Zákon ZOZE tedy přesně a výslovně stanoví, že kromě základních požadavků ust. § 4 odst. 2 a § 11 odst. 2 ZOZE je třeba návrh územního opatření připravit v tom rozsahu a podrobnosti, aby bylo možno dopad záměrů posoudit **jakoby se jednalo o kauzální posuzování.** (Jistě, se všemi zákonnými požadavky – ust. § 82a odst. 1 zákona o ochraně přírody, aj.). Tento závěr podtrhuje i ust. § 13 odst. 1 ZOZE, který uvádí, že stanovisko krajského úřadu podle ust. § 54 odst. 1 stavebního zákona se uplatní v rozsahu působnosti ust. § 18 odst. 1 zákona č. 148/2023 Sb., přičemž pokud návrh územního opatření zní pouze v rozsahu požadavků ust. § 11 odst. 3 ZOZE, vystavuje se pořizovatel riziku, že zpracování rozsahu a podrobnosti územního opatření (přípustnost, podmínky, zmírňující opatření) nebude odpovídat požadavkům hmotněprávních ustanovení jmenovaných v ust. § 13 odst. 2 ZOZE. Dále i ust. § 8 odst. 1 ZOZE je třeba chápat tak, že vyhodnocení vlivů na udržitelný rozvoj území je nutným, **nikoli však jediným podkladem** pro územní opatření. Což implicitně doplňuje věta druhá tohoto ustanovení, když připouští podrobnost podmínek a zmírňujících opatření namísto navazující územně plánovací dokumentace nebo rozhodnutí. **Je tedy zřejmé, že podklady pro vymezení AO musí být zpracovány na té úrovni podrobnosti, jakoby se jednalo o posouzení běžného záměru.** A má-li se na základě větší podrobnosti podkladů formulovat podmínka či opatření, tím spíše by se na jejich základě měla posoudit přípustnost vymezení samotné AO. Připravit návrh územního opatření na nižší úrovni podrobnosti není samo o sobě protizákonné. Příslušný orgán by ale pro vydání bezvadného stanoviska **musel disponovat takovými podklady, aby sám mohl neúplnost (tj. nižší podrobnost návrhu územního opatření) doplnit a věc posoudit.** To je s ohledem na zákonnou lhůtu pro vydání stanoviska problematické. Přitom by se dalo předpokládat, že přinejmenším požadavek ust. § 11 odst. 3 ZOZE bude při návrhu územního opatření naplněn. I s tím ohledem, že citlivé druhy zvláště chráněných živočichů (ptáci, netopýři) jsou zároveň evropskými druhy. I v tomto ohledu jsou ale podklady, o něž se návrh územního opatření opírá, nedostatečné. Totéž platí pro nahrazované úkony podle ust. § 13 odst. 2 písmeno a) a d) – kde by s ohledem na předpokládanou lokalizaci VTE postačilo posoudit statické jevy. Pro tuto část odůvodnění je možné shrnout, že ZOZE nápaditě překlenuje rozdíl mezi koncepčním a kauzálním posuzováním záměrů, aplikace ustanovení ZOZE ze strany pořizovatele ale není zdařilá. **Vedlejší či doprovodné stavby (tj. záměr v širším smyslu) podle ust. § 2 písmeno a) ZOZE nejsou v návrhu územního opatření blíže definovány, popsány, lokalizovány.** Není určeno, jak velké plochy budou vzhledem k předpokládanému počtu VTE zaujímat. Přitom se jedná o stavby ve volné krajině plošně zasahující větší výměry pozemků, než samotná VTE. Vzhledem k velikosti navrhované AO a navrhovaným maximálním počtům VTE v ní **měly a mohly být uvedené parametry odhadnuty a mohly být připraveny relativně konkrétní podmínky pro zmírnění dopadů těchto staveb.** Závěr o protiprávnosti navrhovaného územního opatření z hlediska ust. § 13 odst. 2 písm. a),b),d),e) ZOZE se opírá o za prvé nedostatečně zjištěný stav věci ve smyslu ust. § 3 správního řádu, a o za druhé v případech, že skutkový stav zjištěn byl, jsou z něho vzhledem k ust. § 4 odst. 2, § 5b odst. 1, § 12 odst. 2 a § 56 zákona o ochraně přírody vyvozeny nesprávné závěry, že navrhované územní opatření lze schválit. Rovněž by nebylo spravedlivé investory i obyvatele dotčených obcí vystavit značné míře právní nejistoty. Nejistotu pro investory znamená užití např. ust. § 27 odst. 2 ZOZE – jestliže JES se na záměr má použít v případech, v nichž dojde ke změně okolností, **tím spíše se JES musí ke konkrétnímu záměru vydat v těch situacích, v nichž tyto okolnosti (skutkový stav) nebyly zjištěny vůbec nebo jen velmi nedokonale a to i ve srovnání s obdobnými nebo i méně závažnými záměry.** Návrh řešení: Požaduji respektovat platnou právní úpravu a zohlednit tuto skutečnost při vymezení předmětné AOV 47 tak, že buď bude použit při vymezení akcelerační oblasti č. 47 Bukovec koncepčně správný nástroj územního plánování a územně plánovací dokumentace, kterým jsou zásady územního rozvoje nebo ještě	

Poř.č.	Připomínkové místo	Číslo jednací	Článek	AO	Připomínka	Vyhodnocení
					nižší stupeň UPD anebo doplnit hodnocení SEA na úroveň popsanou v ostatních námitkách a shora v této námitce, tak aby bylo možno seriózně posoudit skutečné vlivy posuzovaného záměru a dále odstranit i ostatní výše vytýkané nedostatky. Pokud nebude možné uvedené nedostatky objektivně a přezkoumatelně odstranit, požaduji vypuštění akcelerační oblasti AOV47 – Bukovec a souvisejícího územního opatření z návrhu Změny č. 2 Územního rozvojového plánu ČR. **8.1.3 Územní opatření jsou koncipována tak, že plošně a předem deklarují přípustnost rozsáhlých energetických staveb v území** Územní opatření jsou koncipována tak, že plošně a předem deklarují přípustnost rozsáhlých energetických staveb v území, aniž by v době jejich vydání byly známy konkrétní parametry budoucích záměrů, jejich technické řešení, jejich rozmístění, kumulace více zařízení či jejich skutečné synergické a dlouhodobé dopady. **Stát tímto postupem nahrazuje rozhodování o konkrétním záměru obecnou hypotézou, která má mít závazné účinky pro navazující povolovací procesy.** Podatel považuje za vrcholně problematické, že tzv. „dostatečnost" územních opatření je založena převážně na **obecném** tzv. odborném odhadu v době jejich pořízení, nikoli na reálném posouzení konkrétních záměrů. Řada klíčových vlivů, **zejména hlukové zátěže**, stroboskopického efektu, kumulativních vlivů více zařízení či specifických dopadů na obyvatele a krajinný ráz, **je ponechána až na navazující řízení, aniž by však tato řízení měla možnost zpochybnit samotnou přípustnost záměru v daném území.** Územní opatření podle ZOZE přitom deklarují **dostatečnou ochranu veřejných zájmů, aniž by tuto skutečnost bylo možné reálně ověřit.** Klíčové vlivy, zejména na zdraví obyvatel, kvalitu prostředí, krajinný ráz a biodiverzitu, jsou buď odsouvány až do navazujících řízení, nebo řešeny formou provozních omezení a monitoringů až po uvedení zařízení do provozu. Návrh řešení: Požaduji doplnění konkrétních a úplných podkladů umožňujících objektivní posouzení skutečných dopadů akcelerační oblasti AOV47 – Bukovec již ve fázi SEA, zejména technických parametrů zařízení a jejich výstavby, a dále realistických modelů hlukových, krajinných a světelných dopadů a úplného hodnocení kumulativních a synergických vlivů. Současně požaduji, aby podstatné environmentální střety s těmito parametry nebyly odkládány do budoucích navazujících řízení, ale byly transparentně a přezkoumatelně vyhodnoceny již na strategické úrovni plánování tak, aby veřejnost mohla účinně uplatnit svá práva. Pokud nebude možné uvedené nedostatky objektivně a přezkoumatelně odstranit, požaduji vypuštění akcelerační oblasti AOV47 – Bukovec a souvisejícího územního opatření z návrhu Změny č. 2 Územního rozvojového plánu ČR. **8.2 Nedostatečné odůvodnění výběru lokality a rozpor s deklarovanými kritérii** **8.2.1 Rozpor návrhu akceleračních oblastí se zadáním Změny č. 2 ÚRP, zákonem č. 249/2025 Sb. a cíli směrnice RED III** Odůvodnění Změny č. 2 ÚRP opakovaně uvádí, že: akcelerační oblasti byly vymezeny „přednostně do částí území značně ovlivněných činností člověka", byly vymezeny „přednostně na místě znehodnocených nebo zanedbaných ploch", zejména brownfieldů a území narušených těžbou, byly vymezeny s cílem minimalizovat dopady na krajinný ráz, přírodní hodnoty a zemědělský půdní fond. Stejný princip obsahuje již samotné zadání vlády. Zadání Změny č. 2 ÚRP stanoví: **„Při vymezování akceleračních oblastí se budou upřednostňovat umělé a zastavěné plochy, jako jsou dopravní infrastruktura a její blízké okolí, parkoviště, zemědělské stavby a stavby pro průmysl včetně nádvoří, skládky, území narušená povrchovou těžbou …, umělé vodní útvary a znehodnocená půda."** Stejný požadavek obsahuje § 4 odst. 3 zákona č. 249/2025 Sb., který transponuje čl. 15c směrnice RED III. Tento mechanismus není založen na přednostním využívání volné krajiny, ale na přednostním využívání již antropogenně změněných ploch. **Dokumentace vytváří zásadní rozpor mezi deklarovaným principem a vlastním způsobem vymezování.** Směrnice RED III ani zákon č. 249/2025 Sb. nestanovují obecný požadavek: „najít vhodné plochy pro větrné elektrárny"	

Poř.č.	Připomínkové místo	Číslo jednací	Článek	AO	Připomínka	Vyhodnocení
					ale stanovují jiný postup: nejprve přednostně využít již zastavěná, antropogenně ovlivněná nebo znehodnocená území a teprve následně řešit další plochy. Tento princip byl převzat i do zadání vlády. Odůvodnění však současně uvádí, že: cílem je doplnění elektroenergetického mixu zejména prostřednictvím větrné energie, byly sledovány prognózy výrobců energie a potřeba rozvoje větrné energetiky. Dochází tak ke změně logiky postupu: Zákon a RED III: priorita území → následně umístění OZE Dokumentace: potřeba rozvoje konkrétní technologie → následně hledání území Nejde o totožný postup. Vnitřní rozpor dokumentace Odůvodnění současně tvrdí: „Akcelerační oblasti byly vymezeny přednostně na znehodnocených nebo zanedbaných plochách." Současně ale uvádí: „Akcelerační oblasti pro větrnou energii byly vymezovány jako celistvé plochy o velikosti nejméně 2,5 km²." Tento požadavek vede k odlišnému výsledku. Zatímco antropogenně narušené plochy (brownfieldy, areály, skládky, plochy po těžbě, dopravní koridory) mají často menší a prostorově nesouvislý charakter, požadavek na rozsáhlé souvislé plochy přirozeně směřuje výběr do otevřené krajiny. Vzniká tedy přímý rozpor: deklarováno je přednostní využití narušených území, použitá metodika vede k preferenci rozsáhlé volné krajiny. Dokumentace nevysvětluje, jak byl tento rozpor odstraněn. Rozpor s cílem RED III Směrnice RED III nezavedla akcelerační oblasti za účelem obecného rozšiřování větrných elektráren v krajině. Smyslem směrnice je: – zrychlení povolovacích procesů, – snížení konfliktů s veřejnými zájmy, – využití lokalit s nižší environmentální konfliktností. Tento princip převzalo i zadání vlády: „Akcelerační oblasti se vymezí tak, aby záměry neměly významný dopad zejména na životní prostředí." Pokud však výsledné řešení vyžaduje přesun do rozsáhlých krajinných celků mimo antropogenně změněná území, dostává se do rozporu s původním účelem institutu akceleračních oblastí. Rozpor není pouze odbornou otázkou. Jde o možnou vadu přezkoumatelnosti opatření obecné povahy, protože: – zadání vlády stanovilo přednostní využití konkrétních typů území, – zákon č. 249/2025 Sb. a RED III stanovují stejný princip, – dokumentace tvrdí, že tento princip respektuje, – současně používá metodiku, která směřuje k jinému výsledku, – není vysvětleno, proč nebylo možné využít prioritní plochy v požadovaném rozsahu. Bez tohoto vysvětlení není zřejmé, proč nebylo postupováno v souladu s principem přednostního využívání již antropogenně narušených území. Návrh Změny č. 2 ÚRP vykazuje vnitřní rozpor mezi: – zadáním schváleným vládou, – deklarovaným odůvodněním, – principem § 4 zákona č. 249/2025 Sb., – cílem směrnice RED III. Dokumentace deklaruje přednostní využití antropogenně změněných ploch, avšak současně používá postup, který vede k výběru rozsáhlých krajinných území. Není přitom doloženo, proč nebylo možné naplnit cíle akceleračních oblastí prostřednictvím zákonem preferovaných ploch. Návrh řešení:	

Poř.č.	Připomínkové místo	Číslo jednací	Článek	AO	Připomínka	Vyhodnocení
					Před vydáním Změny č. 2 ÚRP je nezbytné doplnit dokumentaci o přezkoumatelné a transparentní vyhodnocení souladu návrhu akceleračních oblastí s požadavky zákona č. 249/2025 Sb., směrnice RED III, Politiky územního rozvoje ČR a krajských územně plánovacích podkladů. Dokumentace by měla být doplněna zejména o samostatnou analýzu prioritních ploch dle § 4 odst. 3 zákona č. 249/2025 Sb. a čl. 15c směrnice RED III, která pro každou akcelerační oblast doloží: – rozsah prověřených antropogenně ovlivněných ploch (brownfieldy, plochy po těžbě, dopravní infrastruktura, průmyslové areály, skládky, znehodnocená území a další zákonem preferované lokality), – důvody jejich případného vyloučení, – odůvodnění, proč nebylo možné v požadovaném rozsahu využít zákonem preferované plochy, – porovnání variantních řešení z hlediska dopadů na krajinu, zemědělský půdní fond, ekologické funkce území a veřejné zájmy. Současně je nezbytné doplnit samostatné vyhodnocení souladu jednotlivých akceleračních oblastí s krajskými územně plánovacími podklady a souvisejícími odbornými dokumenty. Pro každou akcelerační oblast by mělo být výslovně uvedeno: – které zásady územního rozvoje krajů, územně analytické podklady, krajinné studie, strategie ochrany krajinného rázu a další odborné podklady byly použity, – jakým způsobem byly jednotlivé podklady vyhodnoceny, – které podklady nebyly převzaty, – z jakého konkrétního důvodu nebyly převzaty, – jak byly vyhodnoceny vzniklé územní střety. Současně by měla být přehodnocena metodika vymezování akceleračních oblastí pro větrné elektrárny, zejména požadavek na rozsáhlé souvislé plochy o minimální velikosti 2,5 km², pokud vede k systematickému přesunu návrhu do volné krajiny a k odklonu od zákonem preferovaných antropogenně ovlivněných území. V případě, že nelze doložit splnění principu přednostního využití antropogenně změněných ploch nebo nelze přezkoumatelně odůvodnit odchylku od tohoto principu, mělo by dojít k přepracování dotčených akceleračních oblastí před pokračováním procesu pořizování Změny č. 2 ÚRP. Takto navržený postup by odstranil identifikované vnitřní rozpory dokumentace a umožnil ověřit soulad návrhu s § 4 zákona č. 249/2025 Sb., cíli směrnice RED III a požadavky územního plánování. Zdroje MINISTERSTVO PRO MÍSTNÍ ROZVOJ ČR. Územní rozvojový plán – Návrh zadání Změny č. 2 Územního rozvojového plánu [online]. Praha: Ministerstvo pro místní rozvoj ČR, 2025. [online]. Dostupné z: https://mmr.gov.cz/cs/ministerstvo/stavebni-pravo/koncepce-a-strategie/uzemni-rozvojovy-plan/zmena-c-2-uzemniho-rozvojoveho-planu-a-souvisejici. [cit. 23. 5. 2026]. MINISTERSTVO PRO MÍSTNÍ ROZVOJ ČR. Změna č. 2 Územního rozvojového plánu – Odůvodnění Změny č. 2 Územního rozvojového plánu včetně přílohy č. 1, 2026 [online]. Dostupné z: https://mmr.gov.cz/MMR/media/MMR-MMR/Ministerstvo/Stavebn%C3%AD%20pr%C3%A1vo/%C3%9Azemn%C3%AD%20pl%C3%A1n%C3%A1n%C3%AD/Zm%C4%9Bna%20%C4%8D.%202%20%C3%9Azemn%C3%A9ho%20rozvojov%C3%A9ho%20pl%C3%A1nu/URP_Z2_oduvodneni.pdf. [cit. 23. 5. 2026]. MINISTERSTVO PRO MÍSTNÍ ROZVOJ ČR. Návrhy jednotlivých územních opatření k akceleračním oblastem vymezeným v návrhu Změny č. 2 ÚRP – Územní opatření o podmínkách a zmírňujících opatřeních [online]. Dostupné z: https://mmr.gov.cz/cs/ministerstvo/stavebni-pravo/koncepce-a-strategie/uzemni-rozvojovy-plan/zmena-c-2-uzemniho-rozvojoveho-planu-a-souvisejici. [cit. 23. 5. 2026]. MINISTERSTVO PRO MÍSTNÍ ROZVOJ ČR. Politika územního rozvoje České republiky ve znění závazném od 1. 10. 2025 [online]. Praha: Ministerstvo pro místní rozvoj ČR, 2025. Dostupné z: https://www.uur.cz/media/ik2nna12/uplne-zneni-pur-cr-po-zmene8-zavazne-od-01-10-2025.pdf. [cit. 23. 5. 2026]. ČESKÁ REPUBLIKA. Zákon č. 249/2025 Sb., o urychlení využívání některých obnovitelných zdrojů energie a o změně souvisejících zákonů [online]. Praha: Sbírka zákonů České republiky, 2025. Dostupné z: https://www.zakonyprolidi.cz/cs/2025-249. [cit. 23. 5. 2026]. EVROPSKÝ PARLAMENT A RADA EVROPSKÉ UNIE. Směrnice Evropského parlamentu a Rady (EU) 2023/2413 ze dne 18. října 2023, kterou se mění směrnice (EU) 2018/2001, nařízení (EU) 2018/1999 a směrnice 98/70/ES, pokud jde o podporu energie z obnovitelných zdrojů (RED III) [online]. Úřední věstník Evropské unie L, 2023. Dostupné z: https://eur-lex.europa.eu/eli/dir/2023/2413/oj. [cit. 23. 5. 2026].	

					<u>8.2.2 Nedostatečné odůvodnění výběru lokality a absence transparentního multikriteriálního hodnocení</u> **Dokumentace SEA neprokazuje, že výběr navržených akceleračních oblastí proběhl na základě transparentního a objektivního multikriteriálního hodnocení environmentálních, sociálních, krajinných a technických střetů.** **AO byly primárně navrhovány podle parametrů dopravních, vojenských apod., nikoli podle limitů životního prostředí.** Vznik podkladů, o něž se návrh opírá, neodpovídá běžným řízením při kauzálním posuzování záměrů (jednotné environmentální stanovisko, správní řízení). **Tím vzniká zákonem nepředpokládaná nerovnost při posuzování záměrů uvnitř a vně AO.** Podklady současně neprokazují provedení dostatečných terénních biologických průzkumů odpovídajících rozsahu navrženého řešení. Hodnocení vychází převážně z databázových zdrojů a obecně dostupných informací. Takový přístup nemusí zachytit rozmnožovací období, migrační pohyb, sezónní změny ani skutečné celoroční využívání území. SEA současně neobsahuje metodické vysvětlení, jakým způsobem byly jednotlivé konflikty a veřejné zájmy vyhodnocovány, jaká kritéria byla použita a jakou váhu jednotlivé faktory při výběru lokalit skutečně měly. Dokumentace neprokazuje, jak byly vzájemně poměřovány zejména environmentální dopady, krajinná citlivost, ochrana biodiverzity, blízkost obytné zástavby, sociální přijatelnost, dopady na zemědělský půdní fond, dopady na lesní porosty, technická infrastruktura a energetický potenciál území. Z dokumentace naopak vyplývá dominantní preference technicko-energetických kritérií, zejména větrného potenciálu a technické realizovatelnosti, aniž by bylo objektivně doloženo, že ostatní veřejné zájmy byly hodnoceny rovnocenně a transparentně. SEA současně neobsahuje porovnání alternativních lokalit ani metodické odůvodnění, proč byly do návrhu zahrnuty právě lesní, pohledově exponované a environmentálně citlivé části území. Odborné studie potvrzují, že moderní plánování větrných elektráren musí kombinovat environmentální omezení, krajinnou citlivost, ochranu biodiverzity, vzdálenost od sídel, kumulativní vlivy, sociální přijatelnost i technickou infrastrukturu. Studie Latinopoulos a Kechagia (2015) současně potvrzuje, že opomenutí některého z těchto faktorů může vést k výběru konfliktních lokalit a ke zvýšenému odporu veřejnosti. SEA však neprokazuje, že byla provedena skutečně komplexní multikriteriální analýza střetů a citlivosti území ani že byl výběr lokalit založen na transparentním a přezkoumatelném systému hodnocení. Dokumentace proto neumožňuje objektivně ověřit, zda byly vybrány environmentálně a sociálně nejméně konfliktní lokality. Takový postup je v rozporu se směrnicí Evropského parlamentu a Rady 2001/42/ES, která požaduje vyhodnocení rozumných variant a identifikaci významných environmentálních vlivů již na strategické úrovni plánování. **Dále je tento postup v rozporu s přílohou č. 6 stavebního zákona čl. II. odst. 1 písm. i).** Současně je návrh v rozporu s požadavkem transparentního a přezkoumatelného odůvodnění opatření obecné povahy podle § 172 zákona č. 500/2004 Sb., správní řád. Návrh řešení: Požaduji doplnění transparentního multikriteriálního hodnocení výběru lokalit, včetně popisu použité metodiky, systému vážení jednotlivých kritérií a způsobu hodnocení environmentálních, krajinných, sociálních a technických střetů. Současně požaduji doplnění použitelného porovnání alternativních variant a doložení, že výběr akcelerační oblasti byl založen na objektivním a přezkoumatelném posouzení všech relevantních veřejných zájmů. Pokud nebude možné uvedené nedostatky objektivně a přezkoumatelně odstranit, požaduji vypuštění akcelerační oblasti AOV47 – Bukovec a souvisejícího územního opatření z návrhu Změny č. 2 Územního rozvojového plánu ČR. Zdroje: LATINOPOULOS, D.; KECHAGIA, K. A GIS-based multi-criteria evaluation for wind farm site selection: A regional scale application in Greece [online]. Renewable Energy, 2015, roč. 78, s. 550–560. Dostupné z: https://doi.org/10.1016/j.renene.2015.01.041. [cit. 15. 5. 2026]. EVROPSKÝ PARLAMENT A RADA EU. Směrnice 2001/42/ES o posuzování vlivů některých plánů a programů na životní prostředí [online]. Dostupné z: https://eur-lex.europa.eu/legal-content/CS/TXT/?uri=CELEX:32001L0042. [cit. 15. 5. 2026]. ČESKÁ REPUBLIKA. Zákon č. 500/2004 Sb., správní řád [online]. Dostupné z: https://www.zakonyprolidi.cz/cs/2004-500. [cit. 16. 5. 2026].	

					8.2.3 Rozpor s principem „least-conflict siting" a nedostatečné zohlednění sociální přijatelnosti **Dokumentace SEA neprokazuje, že při vymezování akcelerační oblasti AOV47 – Bukovec byl uplatněn princip „least-conflict siting", tedy princip výběru lokalit s nejnižším konfliktním potenciálem vůči obyvatelstvu, krajině a životnímu prostředí.** **Dokumentace současně neobsahuje dostatečné vyhodnocení sociální přijatelnosti navržené lokality ani objektivní posouzení míry konfliktu s obytným, rekreačním a krajinným využitím území.** SEA nehodnotí míru sociální konfliktnosti území, kumulaci zásahů v širším regionu, dopady na kvalitu života obyvatel, dlouhodobou sociální přijatelnost návrhu ani riziko vzniku významných sociálních konfliktů v území. Současně není doloženo, že byly systematicky vyhledávány lokality s nižším konfliktním potenciálem vůči obytné zástavbě, rekreačnímu využití krajiny a environmentálně citlivým územím. Metodika European Commission EU (2020) potvrzuje, že plánování větrných elektráren má preferovat lokality s nejnižším konfliktním potenciálem a minimalizovat zásahy do ekologicky a krajinně citlivých území. Konflikty kolem větrných elektráren často vznikají v případech, kdy veřejnost vnímá proces výběru lokalit jako netransparentní nebo procedurálně nespravedlivý. Studie Klok et al. (2023) potvrzuje, že sociální akceptace větrných elektráren významně souvisí s transparentností procesu výběru lokalit, minimalizací negativních dopadů, zohledněním lokálního kontextu a participací veřejnosti. Studie Fast a Mabee (2015) současně potvrzuje, že sociální přijatelnost větrných elektráren není dána pouze technickými parametry projektu, ale především transparentností výběru lokalit, kvalitou participace veřejnosti a objektivním vyhodnocením konfliktů v krajině. Dokumentace SEA však neprokazuje, že byla sociální přijatelnost návrhu objektivně a systematicky vyhodnocena ani že byl výběr lokality založen na principu minimalizace sociálních a krajinných konfliktů. Dokumentace je proto v této části nepřezkoumatelná a neumožňuje objektivně ověřit, zda byla zvolena lokalita s nejnižším konfliktním potenciálem. Takový postup je v rozporu se směrnicí Evropského parlamentu a Rady 2001/42/ES, která požaduje identifikaci a vyhodnocení významných vlivů na obyvatelstvo, krajinu a životní prostředí již na strategické úrovni plánování. Současně je návrh v rozporu s principem prevence environmentálních a sociálních konfliktů a s požadavkem transparentního a přezkoumatelného odůvodnění opatření obecné povahy podle § 172 zákona č. 500/2004 Sb., správní řád. Návrh řešení: Požaduji doplnění objektivního hodnocení sociální přijatelnosti návrhu, vyhodnocení konfliktního potenciálu akcelerační oblasti AOV47 – Bukovec a doložení, že při výběru lokality byl skutečně uplatněn princip výběru lokalit s nejnižším konfliktním potenciálem vůči obyvatelstvu, krajině a životnímu prostředí. Současně požaduji doplnění vyhodnocení kumulativních sociálních a krajinných konfliktů v širším regionu a transparentní doložení, že byly systematicky posuzovány méně konfliktní varianty umístění. Pokud nebude možné uvedené nedostatky objektivně a přezkoumatelně odstranit, požaduji vypuštění akcelerační oblasti AOV47 – Bukovec a souvisejícího územního opatření z návrhu Změny č. 2 Územního rozvojového plánu ČR. Zdroje: EUROPEAN COMMISSION. EU Guidance on Wind Energy Development in accordance with the EU nature legislation [online]. Luxembourg: Publications Office of the European Union, 2020. Dostupné z: https://op.europa.eu/en/publication-detail/-/publication/4599f8e6-cf3e-11ea-adf7-01aa75ed71a1. [cit. 15. 5. 2026]. KLOK, C. W.; VAN DER VEEN, R.; VAN DER WAL, J. T. Rethinking the social acceptance of wind energy projects: A geographical and procedural approach [online]. MethodsX, 2023. Dostupné z: https://www.sciencedirect.com/science/article/pii/S2214629623001044. [cit. 15. 5. 2026]. FAST, S.; MABEE, W. Place-making and trust-building: The influence of policy on host community responses to wind farms [online]. Energy Policy, 2015, roč. 81, s. 27–37. Dostupné z: https://doi.org/10.1016/j.enpol.2015.02.008. [cit. 15. 5. 2026]. EVROPSKÝ PARLAMENT A RADA EU. Směrnice 2001/42/ES o posuzování vlivů některých plánů a programů na životní prostředí [online]. Dostupné z: https://eur-lex.europa.eu/legal-content/CS/TXT/?uri=CELEX:32001L0042. [cit. 15. 5. 2026]. ČESKÁ REPUBLIKA. Zákon č. 500/2004 Sb., správní řád [online]. Dostupné z: https://www.zakonyprolidi.cz/cs/2004-500. [cit. 16. 5. 2026].	

					8.2.4 Nedostatečné vyhodnocení kumulativních krajinných a vizuálních vlivů **Dokumentace SEA neobsahuje dostatečné vyhodnocení kumulativních krajinných a vizuálních vlivů souvisejících s koncentrací více akceleračních oblastí v širším regionu.** **V bezprostředním okolí akcelerační oblasti AOV47 – Bukovec jsou současně navrhovány další akcelerační oblasti AOV48 – Chrbonín, AOV49 – Křeč a AOV50 – Obrataň. Tyto oblasti společně představují rozsáhlý soubor větrných elektráren s výrazným dopadem na krajinný charakter, dálkové pohledy a vizuální vnímání krajiny v širším území.** **Dokumentace sice obsahuje dílčí hodnocení viditelnosti jednotlivých akceleračních oblastí, neobsahuje však komplexní regionální vyhodnocení kumulativní vizuální zátěže, celkové proměny krajinného charakteru ani synergických dopadů souběhu více větrných parků v jednom území.** SEA současně nehodnotí kumulativní rozsah viditelnosti větrných elektráren v širším území, celkovou míru vizuální saturace krajiny, změnu krajinných dominant, kumulaci světelných a technických prvků v krajině ani dlouhodobé dopady na identitu a čitelnost krajinného prostoru. Dokumentace rovněž neobsahuje objektivní posouzení rozsahu vizuálních zásahů do leso-zemědělské krajiny Vysočiny ani vyhodnocení dopadů na charakter otevřených horizontů, dálkových pohledů a krajinných panoramat. Studie Guan et al. (2022) potvrzuje, že koncentrace větrných elektráren významně ovlivňuje prostorové vnímání krajiny, rozsah vizuální dominance technických struktur a intenzitu vizuálního zásahu do krajinného obrazu. Metodika NatureScot (2021) současně potvrzuje, že kumulace více větrných elektráren může vést ke kumulativním vizuálním dopadům, změně charakteru krajiny, vizuální fragmentaci území a zvýšení vnímané industrializace krajiny. Studie Molina-Ruiz et al. (2011) současně potvrzuje, že kumulativní vizuální dopady větrných elektráren je nutné posuzovat v regionálním měřítku, nikoli odděleně po jednotlivých lokalitách, protože právě souběh více větrných parků představuje nejvýznamnější faktor krajinné změny. Dokumentace SEA však regionální kumulativní hodnocení krajinných a vizuálních dopadů neobsahuje a neumožňuje objektivně posoudit skutečný rozsah zásahů do krajinného charakteru širšího území. Dokumentace je proto v této části nepřezkoumatelná. Takový postup je v rozporu se směrnicí Evropského parlamentu a Rady 2001/42/ES, která požaduje vyhodnocení kumulativních a synergických vlivů na krajinu a životní prostředí již na strategické úrovni plánování. Současně je návrh v rozporu s Evropskou úmluvou o krajině (2000), která ukládá povinnost chránit krajinný charakter a zohledňovat krajinu jako podstatnou složku kvality života obyvatel. Návrh řešení: Požaduji doplnění regionálního kumulativního hodnocení krajinných a vizuálních vlivů akceleračních oblastí AOV47 – Bukovec, AOV48 – Chrbonín, AOV49 – Křeč a AOV50 – Obrataň, včetně komplexního regionálního modelu viditelnosti a vyhodnocení celkové vizuální saturace krajiny. Současně požaduji doplnění objektivního posouzení dopadů na krajinný charakter, dálkové pohledy, horizonty, krajinné dominanty a identitu krajiny Vysočiny v širším regionálním měřítku. Pokud nebude možné uvedené nedostatky objektivně a přezkoumatelně odstranit, požaduji vypuštění akcelerační oblasti AOV47 – Bukovec a souvisejícího územního opatření z návrhu Změny č. 2 Územního rozvojového plánu ČR. Zdroje: GUAN, J. et al. Landscape Visual Impact Evaluation for Onshore Wind Farm [online]. ISPRS International Journal of Geo-Information, 2022, roč. 11, č. 12, čl. 594. Dostupné z: https://www.mdpi.com/2220-9964/11/12/594. [cit. 15. 5. 2026]. NATURESCOT. Guidance – Assessing the cumulative landscape and visual impact of onshore wind energy developments [online]. 2021. Dostupné z: https://www.nature.scot/doc/guidance-assessing-cumulative-landscape-and-visual-impact-onshore-wind-energy-developments. [cit. 15. 5. 2026]. MOLINA-RUIZ, J. et al. Developing and applying a GIS-assisted approach to evaluate visual impact in wind farms [online]. Renewable Energy, 2011, roč. 36, č. 3, s. 1125–1132. Dostupné z: https://ideas.repec.org/a/eee/renene/v36y2011i3p1125-1132.html. [cit. 15. 5. 2026]. EVROPSKÝ PARLAMENT A RADA EU. Směrnice 2001/42/ES o posuzování vlivů některých plánů a programů na životní prostředí [online]. Dostupné z: https://eur-lex.europa.eu/legal-content/CS/TXT/?uri=CELEX:32001L0042. [cit. 15. 5. 2026]. RADA EVROPY. Evropská úmluva o krajině [online]. Florencie, 2000. Dostupné z: https://rm.coe.int/1680080621. [cit. 16. 5. 2026].	

					8.2.5 Nedostatečné zohlednění biodiverzity a environmentálních konfliktů při výběru lokalit **Dokumentace SEA neprokazuje, že při vymezování akcelerační oblasti AOV47 – Bukovec byly dostatečně zohledněny environmentální konflikty, ochrana biodiverzity a ekologická citlivost území.** SEA současně neobsahuje objektivní vyhodnocení, zda byly při výběru lokalit systematicky vylučovány environmentálně citlivé oblasti a zda byly dostatečně posouzeny možné střety s ochranou přírody, migračními koridory a ekologickou stabilitou krajiny. Dokumentace nehodnotí kumulativní dopady na biodiverzitu v širším regionu, synergické působení více akceleračních oblastí, dlouhodobou fragmentaci biotopů, narušení migračních tras živočichů ani regionální kumulaci technických bariér v krajině. Současně není doloženo, že byly při výběru lokalit systematicky vyhodnocovány méně konfliktní varianty z hlediska ochrany přírody a ekologické stability území. Metodika IUCN (2021) potvrzuje, že strategické plánování větrných elektráren musí zahrnovat preventivní identifikaci environmentálně citlivých území, aplikaci principu avoidance hierarchy a systematické vyhýbání se lokalitám s vysokým konfliktním potenciálem vůči biodiverzitě. Studie Johnson et al. (2020) současně zdůrazňuje význam včasného strategického plánování infrastrukturních projektů z hlediska prevence kumulativních environmentálních dopadů. Studie Santangeli et al. (2016) současně potvrzuje, že nedostatečné zohlednění migračních koridorů, biotopů a kumulativních environmentálních střetů významně zvyšuje riziko dlouhodobých negativních dopadů na chráněné druhy i ekologickou stabilitu krajiny. Dokumentace SEA však neprokazuje, že byly environmentální konflikty a ekologická citlivost území vyhodnoceny v regionálním měřítku ani že byl při výběru lokalit uplatněn princip preventivního vylučování vysoce konfliktních území. Dokumentace je proto v této části nepřezkoumatelná a neumožňuje objektivně ověřit, zda byly z hlediska ochrany biodiverzity vybrány environmentálně nejméně konfliktní lokality. Takový postup je v rozporu se směrnicí Evropského parlamentu a Rady 2001/42/ES, která požaduje vyhodnocení významných vlivů na biologickou rozmanitost a životní prostředí již na strategické úrovni plánování. Současně je návrh v rozporu se zákonem č. 114/1992 Sb., o ochraně přírody a krajiny, který ukládá povinnost chránit ekologickou stabilitu krajiny, biologickou rozmanitost a významné krajinné prvky. Návrh řešení: Požaduji doplnění regionálního hodnocení environmentálních konfliktů a kumulativních dopadů akceleračních oblastí na biodiverzitu, ekologickou stabilitu krajiny a migrační prostupnost území. Současně požaduji doplnění objektivního vyhodnocení migračních koridorů, biotopů a environmentálně citlivých území a doložení, že byly při výběru lokalit systematicky vylučovány varianty s vysokým konfliktním potenciálem vůči ochraně přírody. Pokud nebude možné uvedené nedostatky objektivně a přezkoumatelně odstranit, požaduji vypuštění akcelerační oblasti AOV47 – Bukovec a souvisejícího územního opatření z návrhu Změny č. 2 Územního rozvojového plánu ČR. Zdroje: INTERNATIONAL UNION FOR CONSERVATION OF NATURE (IUCN). Mitigating biodiversity impacts associated with solar and wind energy development [online]. Gland, Switzerland, 2021. Dostupné z: https://portals.iucn.org/library/sites/library/files/documents/2021-004-En.pdf. [cit. 15. 5. 2026]. JOHNSON, C. J.; VENTER, O.; RAY, J. C.; WATSON, J. E. M. Growth-inducing infrastructure represents transformative yet ignored keystone environmental decisions [online]. Conservation Letters, 2020, roč. 13, č. 1. Dostupné z: https://conbio.onlinelibrary.wiley.com/doi/10.1111/conl.12696. [cit. 15. 5. 2026]. SANTANGELI, A. et al. Exploring the mismatch between wind power development and bird conservation efforts in Europe [online]. Biological Conservation, 2016, roč. 193, s. 243–251. Dostupné z: https://doi.org/10.1016/j.biocon.2015.11.031. [cit. 15. 5. 2026]. EVROPSKÝ PARLAMENT A RADA EU. Směrnice 2001/42/ES o posuzování vlivů některých plánů a programů na životní prostředí [online]. Dostupné z: https://eur-lex.europa.eu/legal-content/CS/TXT/?uri=CELEX:32001L0042. [cit. 15. 5. 2026]. ČESKÁ REPUBLIKA. Zákon č. 114/1992 Sb., o ochraně přírody a krajiny [online]. Dostupné z: https://www.zakonyprolidi.cz/cs/1992-114. [cit. 16. 5. 2026]. **8.2.6 Nejednoznačnost zadání i odůvodnění vymezení jednotlivých oblastí, resp. nevymezení oblastí splňujících kritéria nastavená v zadání, absence kritérií**	

Poř.č.	Připomínkové místo	Číslo jednací	Článek	AO	Připomínka	Vyhodnocení
					Zadání změny č. 2 ÚRP a následně i odůvodnění této změny vykazuje zásadní a systémovou nejednoznačnost **neboť stanovuje toliko kvantitativní parametr v podobě minimální rozlohy** vymezovaných ploch a obecné, deklaratorní tvrzení o jejich „celostátním významu", aniž by tento význam byl jakkoli věcně, funkčně či územně konkretizován. **Zadání tak postrádá jakákoli objektivní, srozumitelná a přezkoumatelná kritéria**, na jejichž základě by bylo možné posoudit, zda konkrétní plocha skutečně splňuje atribut celostátního významu, případně v čem má tento význam spočívat. Jako AO celostátního významu jsou účelově zařazeny AO bez ohledu na jejich velikost. Nejsou nijak stanovena a tím tedy ani zohledněna **kritéria celostátního nebo regionálního významu AO.** **Kritéria určující důležitost a význam tzv. akcelerační oblasti nejsou v zadání vymezena vůbec, přestože vymezení těchto oblastí je základním obsahem změny č. 2 územního rozvojového plánu** a má mít přímé důsledky pro další rozhodování v území. Takto formulované zadání je neurčité, nepřezkoumatelné a odporuje požadavku právní jistoty, jednotného postupu a transparentnosti při pořizování koncepčních územně plánovacích dokumentů. Důsledkem uvedené nejednoznačnosti **je arbitrární a selektivní přístup k vymezování ploch**, který se konkrétně projevuje i na území Jihočeského kraje a kraje Vysočina. Na tomto území jsou totiž dlouhodobě uvažovány pro umístění obnovitelných zdrojů energie plochy srovnatelné či dokonce větší rozlohy, než jaké jsou v návrhu změny č. 2 ÚRP označeny jako akcelerační oblasti celostátního významu, **aniž by se tyto skutečnosti jakýmkoli způsobem promítly** do návrhu dokumentace nebo bylo vysvětleno, proč nejsou pro vymezení jako akcelerační oblasti vhodné. Absence jasně stanovených podmínek a kritérií tak vede k neodůvodněným rozdílům v přístupu k jednotlivým územím **a zpochybňuje věcnou správnost i legitimitu vymezení akceleračních oblastí v návrhu změny č. 2 ÚRP**, který byl zpracován na základě tohoto nedostatečně a nejednoznačně definovaného zadání. Takto koncipovaný postup je v rozporu s principem rovného zacházení územím i s požadavkem na přezkoumatelnost koncepčních rozhodnutí v územním plánování. Návrh řešení: Požaduji doplnění objektivních srozumitelných a přezkoumatelných kritérií určujících důležitost a význam tzv. akcelerační oblasti a zohlednit tuto skutečnost při vymezení předmětné AOV 47. Pokud nebude možné uvedené nedostatky objektivně a přezkoumatelně odstranit, požaduji vypuštění akcelerační oblasti AOV47 – Bukovec a souvisejícího územního opatření z návrhu Změny č. 2 Územního rozvojového plánu ČR. **8.2.7 Naplňování cílů v oblasti obnovitelných zdrojů energie musí vycházet z reálného investičního potenciálu území.** Rozvoj větrné i solární energetiky má probíhat na základě lokální krajské koncepce, která je **podložena znalostí území, reálnými fakty a odbornými analýzami**. Krajská koncepce vychází mimo jiné ze skutečného a ověřitelného zájmu investorů, který se soustřeďuje do konkrétně identifikovaných oblastí a vymezených ploch, **jež byly prověřeny z hlediska technických možností, kapacity infrastruktury i přijatelnosti v území.** Naplňování cílů v oblasti obnovitelných zdrojů energie **musí vycházet z reálného investičního potenciálu území a z koncepční práce krajů, nikoli z administrativního předjímání vhodnosti území bez vazby na místní podmínky a zájem dotčených samospráv.** Připravovaná koncepce akceleračních oblastí musí obstát při přezkoumatelnosti její nezbytnosti a reálnosti. Nicméně v předložené dokumentaci **zcela absentují reálné výpočty již existujících výroben z obnovitelných zdrojů energie a zejména započtený potenciál již vymezených či vymezovaných ploch napříč územně plánovacími dokumentacemi všech krajů a obcí.** Teprve po zjištění skutečného stavu lze relevantně vyhodnotit, zda stát potřebu další oblasti pro rozvoj obnovitelných zdrojů energie nebo zda postačuje již vymezené nebo připravované plochy zahrnout mezi akcelerační oblasti a umožnit tak rychlejší výstavbu těchto zdrojů v již dohodnutých nebo prověřených územích. **Smyslem akceleračních oblastí není narušení významné části území státu nevhodnou nebo nechtěnou výstavbou obnovitelných zdrojů energie, ale urychlení této výstavby tam, kde je k tomu vhodný potenciál z hlediska zvážení všech možných konkrétních hledisek v území, tedy ideálně tam, kde již je vhodnost území prověřena nižší územně plánovací dokumentací.** V Kraji Vysočina jsou omezené možnosti napojení na rozvodny nebo jsou velké vzdálenosti mezi rozvodnami a není zajištěna dostatečná elektrická, ani dopravní infrastruktura. Tyto poznatky jsou k dispozici již během příprav výstavby dvou nových bloků jaderné elektrárny Dukovany, kdy se Kraj	

Poř.č.	Připomínkové místo	Číslo jednací	Článek	AO	Připomínka	Vyhodnocení
					Vysočina podílí především na zajištění dopravní infrastruktury (např. rozšiřování a zkapacitnění komunikací, nové mosty, nové obchvaty). Návrh řešení: Požaduji doplnění transparentního hodnocení výběru lokality, včetně popisu použité metodiky, z hlediska technických možností, kapacity infrastruktury i přijatelnosti v území a reálného investičního potenciálu v daném území. **Požadujeme zpracovat posouzení, zda na území Kraje Vysočina je reálné a ekonomické zajištění elektrické infrastruktury a dopravní infrastruktury.** Pokud nebude možné uvedené nedostatky objektivně a přezkoumatelně odstranit, požaduji vypuštění akcelerační oblasti AOV47 – Bukovec a souvisejícího územního opatření z návrhu Změny č. 2 Územního rozvojového plánu ČR. **8.2.8 Neefektivita vymezení akcelerační oblasti Bukovec** Dalším zásadním aspektem je samotná efektivita vymezení akcelerační oblasti Bukovec. Její celková výměra činí 11,77 km², **přičemž již stávající podmínky stanovené v územním opatření fakticky limitují využití území v rozsahu cca 6,52 km², což představuje přibližně 55,4 % celkové plochy akcelerační oblasti.** Tyto limity vyplývají zejména z ochrany prvků územního systému ekologické stability podle § 3 odst. 1 písm. a) ZOPK, které jsou podle § 4 odst. 1 ZOPK chráněny před poškozováním a ničením. Do výměry byly dále promítnuty podmínky ochrany zemědělského půdního fondu a pozemků určených k plnění funkcí lesa, přičemž tyto pozemky jsou současně významnými krajinnými prvky ve smyslu § 3 odst. 1 písm. b) ZOPK, jejichž ekologicko-stabilizační funkce požívá zákonné ochrany. Současně byly zahrnuty plochy vymezených biotopů vybraných zvláště chráněných druhů velkých savců. Naopak plošné limity vyplývající z ochrany krajinného rázu a ochrany zvláště chráněných druhů nebyly plošně vyčísleny, a to zejména s ohledem na absenci dostatečných podkladů. **Aplikací všech zmírňujících podmínek SEA by došlo k dalšímu omezení využitelnosti plochy akcelerační oblasti. Dále kumulací zákonných limitů dochází k zásadní redukci využitelné plochy akcelerační oblasti, a tím i k oslabení smyslu jejího vymezení. Zbytková plocha tak ani v současném stavu, a tím spíše při zohlednění potenciálních dalších omezení, neumožňuje naplnění účelu vymezení akcelerační oblasti v rozsahu předpokládaném územním plánováním.** Tento požadavek odpovídá i metodice MŽP, která výslovně předpokládá zmenšení či vypuštění problematických částí území tam, kde limit nelze rozumně a dostatečně ošetřit podmínkami. Návrh řešení: Požaduji doplnění transparentního hodnocení výběru lokality, včetně popisu použité metodiky, z hlediska efektivity s ohledem na výše uvedené limity územního opatření, které plynou z omezujících podmínek a další nezohledněné enviromentální limity území. Pokud nebude možné uvedené nedostatky objektivně a přezkoumatelně odstranit, požaduji vypuštění akcelerační oblasti AOV47 – Bukovec a souvisejícího územního opatření z návrhu Změny č. 2 Územního rozvojového plánu ČR. **8.2.9 Nerovný přístup k vynětí některých akceleračních oblastí z návrhu Změny č. 2 URP** Podatel upozorňuje, že ve Vyhodnocení vlivů Změny č. 2 na životní prostředí se uvádí, že z původně vymezených AO pro VTE byly vyňaty některé akcelerační oblasti, a to z důvodů, které jsou zcela přiléhavé aplikovatelné i na vynětí předmětné AOV 47 (a to i vzhledem k obsahu předmětné SEA) a dobře by v této situaci obstály. **Chybí řádné zdůvodnění takovéhoto nerovného přístupu!** Návrh řešení: Požaduji doplnění transparentního odůvodnění výše uvedeného postupu s vazbou na ponechání ostatních oblastí v rámci navržené předmětné změny. Pokud nebude možné uvedené nedostatky objektivně a přezkoumatelně odstranit, požaduji vypuštění akcelerační oblasti AOV47 – Bukovec a souvisejícího územního opatření z návrhu Změny č. 2 Územního rozvojového plánu ČR. **8.3 Rozpor s Územním rozvojovým plánem České republiky, principem minimalizace dopadů a neprokázání veřejného zájmu** **8.3.1 Rozpor s deklarovanými principy Územního rozvojového plánu České republiky** **Odůvodnění Změny č. 2 Územního rozvojového plánu opakovaně deklaruje, že akcelerační oblasti byly vymezovány tak, aby jejich dopady na krajinu, ekologickou stabilitu, biologickou rozmanitost**	

Poř.č.	Připomínkové místo	Číslo jednací	Článek	AO	Připomínka	Vyhodnocení
					a veřejné zájmy byly „co nejmenší". Současně dokumentace uvádí, že akcelerační oblasti mají být přednostně vymezovány v územích antropogenně narušených, na brownfieldech, v těžbou narušených územích nebo v jiných méně konfliktních lokalitách. **Návrh zadání Změny č. 2 ÚRP současně výslovně uvádí, že při vymezování akceleračních oblastí mají být upřednostňovány zastavěné a umělé plochy, brownfieldy, těžbou narušená území, znehodnocené pozemky a jiné antropogenně zatížené lokality.** **Přesto je akcelerační oblast AOV47 – Bukovec navržena v území vykazujícím významné střety s ochranou lesa, krajinným rázem, ekologickou stabilitou, vodním režimem, migrační prostupností krajiny, rekreační funkcí území i s obytným prostředím dotčených obcí.** Dokumentace současně sama připouští existenci řady negativních vlivů, které mají být teprve řešeny v budoucích navazujících řízeních nebo pomocí budoucích mitigací. Tím však není prokázáno, že se skutečně jedná o „nejméně konfliktní" variantu ve smyslu deklarovaných principů ÚRP. Odůvodnění ÚRP současně výslovně uvádí, že: *„Tam, kde negativní vlivy nebylo možno zmírnit nebo eliminovat, nebyly akcelerační oblasti vymezeny."* Tento závěr je však v případě AOV47 v rozporu s obsahem samotné dokumentace SEA i s existencí rozsáhlých střetů popsaných v dalších kapitolách připomínek. Takový postup je v rozporu s deklarovanými principy Územního rozvojového plánu České republiky, s cíli územního plánování podle stavebního zákona, s principem minimalizace environmentálních konfliktů, s principem prevence a s požadavkem přezkoumatelného a konzistentního odůvodnění opatření obecné povahy. Dokumentace je proto v této části vnitřně rozporná a nepřezkoumatelná. Návrh řešení: Požaduji přepracování vyhodnocení výběru lokality AOV47 – Bukovec, objektivní doložení, že se skutečně jedná o nejméně konfliktní variantu ve smyslu deklarovaných principů ÚRP, a doplnění transparentního porovnání s méně konfliktními antropogenně narušenými lokalitami. Pokud nebude možné uvedené rozpory objektivně a přezkoumatelně odstranit, požaduji vypuštění akcelerační oblasti AOV47 – Bukovec a souvisejícího územního opatření z návrhu Změny č. 2 Územního rozvojového plánu ČR. MINISTERSTVO PRO MÍSTNÍ ROZVOJ ČR. Změna č. 2 Územního rozvojového plánu – Odůvodnění Změny č. 2 Územního rozvojového plánu včetně přílohy č. 1, 2026. [online]. Dostupné z: https://mmr.gov.cz/MMR/media/MMR-MMR/Ministerstvo/Stavebn%C3%AD%20pr%C3%A1vo/%C3%9Azemn%C3%AD%20pl%C3%A1nov%C3%A1n%C3%AD/Zm%C4%9Bna%20%C4%8D.%202%20%C3%9Azemn%C3%A9ho%20rozvojov%C3%A9ho%20pl%C3%A1nu/URP_Z2_oduvodneni.pdf. [cit. 17. 5. 2026]. MINISTERSTVO PRO MÍSTNÍ ROZVOJ ČR. Územní rozvojový plán – Návrh zadání Změny č. 2 Územního rozvojového plánu, 2025. [online]. Dostupné z: https://mmr.gov.cz/getmedia/552b74e3-0351-40e6-9042-8975c0568a03/vlada_iii_zadani_z2_urp.pdf.aspx. [cit. 17. 5. 2026]. **<u>8.3.2 Neprokázání proporcionality a převažujícího veřejného zájmu</u>** **Dokumentace opakovaně argumentuje veřejným zájmem na rozvoji obnovitelných zdrojů energie a plnění klimatických cílů Evropské unie a České republiky. Samotná existence obecného veřejného zájmu na rozvoji obnovitelných zdrojů energie však sama o sobě nepostačuje k odůvodnění významných zásahů do krajiny, přírodních hodnot, lesa, vodních poměrů a kvality obytného prostředí.** Odůvodnění ÚRP současně samo deklaruje ochranu krajiny, ekologické stability, biologické rozmanitosti, veřejného zdraví, rekreačních hodnot území a ochranu obytného prostředí obyvatel. **Dokumentace však neobsahuje skutečný test proporcionality, tedy objektivní posouzení vhodnosti navrženého řešení, jeho potřebnosti a přiměřenosti zásahů vůči sledovanému veřejnému zájmu.** Současně není doloženo, proč nebyly využity méně konfliktní lokality, proč nebyly preferovány brownfieldy nebo průmyslově zatížené oblasti, ani proč mají být významné zásahy soustředěny právě do území vykazujícího rozsáhlé environmentální a krajinné střety. **Dokumentace tak neprokazuje, že veřejný zájem na realizaci AOV47 skutečně převažuje nad ochranou lesa, ochranou krajinného rázu, ochranou biodiverzity, ochranou vodních poměrů, ochranou kvality bydlení a ochranou vlastnických práv dotčených obyvatel.**	

Poř.č.	Připomínkové místo	Číslo jednací	Článek	AO	Připomínka	Vyhodnocení
					Takový postup je v rozporu s principem proporcionality, s článkem 11 Listiny základních práv a svobod, s principem prevence, s cíli územního plánování podle stavebního zákona a s požadavkem řádného odůvodnění opatření obecné povahy. Dokumentace je proto v této části nepřezkoumatelná. Návrh řešení: Požaduji doplnění skutečného testu proporcionality, objektivní vyhodnocení vhodnosti, potřebnosti a přiměřenosti navrženého řešení a doložení, že veřejný zájem na realizaci AOV47 skutečně převažuje nad závažnými environmentálními, krajinnými a sociálními dopady návrhu. Pokud nebude možné uvedené nedostatky objektivně a přezkoumatelně odstranit, požaduji vypuštění akcelerační oblasti AOV47 – Bukovec a souvisejícího územního opatření z návrhu Změny č. 2 Územního rozvojového plánu ČR. Zdroj: MINISTERSTVO PRO MÍSTNÍ ROZVOJ ČR. Změna č. 2 Územního rozvojového plánu – Odůvodnění Změny č. 2 Územního rozvojového plánu včetně přílohy č. 1, 2026. [online]. Dostupné z: https://mmr.gov.cz/MMR/media/MMR-MMR/Ministerstvo/Stavebn%C3%AD%20pr%C3%A1vo/%C3%9Azemn%C3%AD%20pl%C3%A1nov%C3%A1n%C3%AD/Zm%C4%9Bna%20%C4%8D.%202%20%C3%9Azemn%C3%A9ho%20rozvojov%C3%A9ho%20pl%C3%A1nu/URP_Z2_oduvodneni.pdf. [cit. 17. 5. 2026]. **<u>8.3.3 Rozpor s deklarovanými klimatickými a environmentálními přínosy</u>** Dokumentace SEA a odůvodnění ÚRP opakovaně zdůrazňují klimatické přínosy rozvoje větrné energetiky, avšak neobsahují komplexní vyhodnocení environmentálních dopadů životního cyklu navržených větrných elektráren ani dopadů změny využití krajiny. Dokumentace hodnotí především provozní snížení emisí skleníkových plynů, **avšak neřeší uhlíkový dluh vznikající odlesněním, ztrátu uhlíkových zásob lesa, emise spojené s výrobou oceli, betonu a kompozitních materiálů, emise spojené s výstavbou a dopravou nadrozměrných komponent ani environmentální dopady likvidace zařízení po skončení jejich životnosti.** Studie Fargione et al. (2008) potvrzuje existenci tzv. „uhlíkového dluhu" vznikajícího změnou využití krajiny a ztrátou uhlíkových zásob vegetace a půdy. Studie Searchinger et al. (2008) současně potvrzuje, že změna využití krajiny může významně snížit deklarované klimatické přínosy energetických projektů a že klimatická bilance větrných parků významně závisí na způsobu využití území a na rozsahu zásahů do krajiny. Studie Dolan a Heath (2012) dále upozorňuje na význam materiálové a infrastrukturní náročnosti životního cyklu větrných elektráren. Dokumentace současně neprokazuje, že navržené řešení představuje z hlediska celkové environmentální bilance skutečně optimální variantu. Takový postup je v rozporu s principem prevence, s principem udržitelného rozvoje, s požadavkem komplexního hodnocení environmentálních dopadů a s požadavkem objektivního vyhodnocení životního cyklu záměru. Dokumentace je proto v této části nepřezkoumatelná. Návrh řešení: Požaduji doplnění komplexního hodnocení životního cyklu navržených větrných elektráren, vyhodnocení uhlíkového dluhu spojeného se změnou využití krajiny, doplnění analýzy materiálové náročnosti a emisí stavební fáze a objektivní posouzení skutečné klimatické a environmentální bilance návrhu. Pokud nebude možné uvedené nedostatky objektivně a přezkoumatelně odstranit, požaduji vypuštění akcelerační oblasti AOV47 – Bukovec a souvisejícího územního opatření z návrhu Změny č. 2 Územního rozvojového plánu ČR. Zdroje: MINISTERSTVO PRO MÍSTNÍ ROZVOJ ČR. Změna č. 2 Územního rozvojového plánu – Odůvodnění Změny č. 2 Územního rozvojového plánu včetně přílohy č. 1, 2026. [online]. Dostupné z: https://mmr.gov.cz/MMR/media/MMR-MMR/Ministerstvo/Stavebn%C3%AD%20pr%C3%A1vo/%C3%9Azemn%C3%AD%20pl%C3%A1nov%C3%A1n%C3%AD/Zm%C4%9Bna%20%C4%8D.%202%20%C3%9Azemn%C3%A9ho%20rozvojov%C3%A9ho%20pl%C3%A1nu/URP_Z2_oduvodneni.pdf. [cit. 17. 5. 2026]. FARGIONE, Joseph et al. Land Clearing and the Biofuel Carbon Debt [online]. Science, 2008. Dostupné z: https://www.science.org/doi/10.1126/science.1152747. [cit. 17. 5. 2026].	

Poř.č.	Připomínkové místo	Číslo jednací	Článek	AO	Připomínka	Vyhodnocení
					SEARCHINGER, Timothy et al. Use of U.S. Croplands for Biofuels Increases Greenhouse Gases Through Emissions from Land-Use Change [online]. Science, 2008. Dostupné z: https://www.science.org/doi/10.1126/science.1151861. [cit. 17. 5. 2026]. DOLAN, Sarah L.; HEATH, Garvin A. Life Cycle Greenhouse Gas Emissions of Utility-Scale Wind Power [online]. Journal of Industrial Ecology, 2012. Dostupné z: https://onlinelibrary.wiley.com/doi/10.1111/j.1530-9290.2012.00464.x. [cit. 17. 5. 2026]. **8.3.4 Vnitřní rozpory mezi deklarovanými cíli ÚRP a konkrétním vymezením AOV47** Odůvodnění Změny č. 2 Územního rozvojového plánu opakovaně deklaruje minimalizaci environmentálních střetů, ochranu krajinného rázu, ochranu biologické rozmanitosti, ochranu ekologické stability, ochranu vodních poměrů, ochranu rekreačních hodnot území i ochranu obytného prostředí obyvatel. Současně však dokumentace SEA i další části podkladů samy připouštějí negativní vlivy na krajinu, zásahy do lesních porostů, fragmentaci krajiny, zásahy do migrační prostupnosti, kumulativní dopady, zásahy do obytného prostředí i potřebu rozsáhlých budoucích mitigací. Dokumentace současně opakovaně odkládá řešení významných střetů až do budoucích navazujících řízení a připouští potřebu budoucích kompenzačních a zmírňujících opatření. **Dochází tak k zásadnímu rozporu mezi deklarovanými principy ÚRP a konkrétním vymezením AOV47.** Dokumentace současně tvrdí, že: *„Tam, kde negativní vlivy nebylo možno zmírnit nebo eliminovat, nebyly akcelerační oblasti vymezeny."* Existence rozsáhlých střetů a potřeba budoucích zmírňujících opatření však potvrzuje, že v případě AOV47 tyto negativní vlivy zjevně existují a nebyly objektivně eliminovány. Takový postup je v rozporu s požadavkem vnitřní konzistence opatření obecné povahy, principem přezkoumatelnosti, principem prevence, cíli územního plánování a s deklarovanými principy samotného Územního rozvojového plánu. Dokumentace je proto v této části vnitřně rozporná a nepřezkoumatelná. Návrh řešení: Požaduji odstranění vnitřních rozporů dokumentace, objektivní přehodnocení přijatelnosti AOV47 ve vztahu k deklarovaným principům ÚRP a doplnění transparentního vyhodnocení skutečné míry environmentálních konfliktů navržené akcelerační oblasti. Pokud nebude možné uvedené rozpory objektivně a přezkoumatelně odstranit, požaduji vypuštění akcelerační oblasti AOV47 – Bukovec a souvisejícího územního opatření z návrhu Změny č. 2 Územního rozvojového plánu ČR. Zdroje MINISTERSTVO PRO MÍSTNÍ ROZVOJ ČR. Změna č. 2 Územního rozvojového plánu – Odůvodnění Změny č. 2 Územního rozvojového plánu včetně přílohy č. 1, 2026. [online]. Dostupné z: https://mmr.gov.cz/MMR/media/MMR-MMR/Ministerstvo/Stavebn%C3%AD%20pr%C3%A1vo/%C3%9Azemn%C3%AD%20pl%C3%A1nov%C3%A1n%C3%AD/Zm%C4%9Bna%20%C4%8D.%202%20%C3%9Azemn%C3%A9ho%20rozvojov%C3%A9ho%20pl%C3%A1nu/URP_Z2_oduvodneni.pdf. [cit. 17. 5. 2026]. MINISTERSTVO PRO MÍSTNÍ ROZVOJ ČR. Územní rozvojový plán – Návrh zadání Změny č. 2 Územního rozvojového plánu, 2025. [online]. Dostupné z: https://mmr.gov.cz/getmedia/552b74e3-0351-40e6-9042-8975c0568a03/vlada_iii_zadani_z2_urp.pdf.aspx. [cit. 17. 5. 2026]. **8.4 Nepřiměřenost zásahu a neprokázání převahy veřejného zájmu** **8.4.1 Absence objektivního testu proporcionality** a) Dokumentace SEA vychází z předpokladu, že navržená akcelerační oblast AOV47 – Bukovec **představuje přijatelné řešení z hlediska veřejného zájmu na rozvoji obnovitelných zdrojů energie a současně dospívá k závěru o celkové přijatelnosti navrženého řešení. Současně však dokumentace připouští existenci negativních dopadů na krajinný ráz, biodiverzitu, lesní ekosystémy, obytné prostředí a další složky území.** **Dokumentace však neobsahuje transparentní posouzení, zda rozsah identifikovaných zásahů odpovídá významu sledovaného cíle a zda navržené řešení představuje nejméně zatěžující způsob jeho dosažení.** Současně nebylo identifikováno systematické vyhodnocení: – vhodnosti navrženého řešení,	

Poř.č.	Připomínkové místo	Číslo jednací	Článek	AO	Připomínka	Vyhodnocení
					– nezbytnosti navrženého řešení, – existence méně zatěžujících alternativ, – přiměřenosti zásahů do chráněných hodnot území, – poměřování veřejného zájmu a intenzity zásahů. Dokumentace tak předpokládá převažující veřejný přínos návrhu, aniž by transparentně doložila postup, kterým bylo k tomuto závěru dosaženo. b) Pořizovatel předpokládá existenci veřejného zájmu na rozvoji obnovitelných zdrojů energie, avšak neprokazuje, zda rozsah zásahů do území odpovídá požadavku proporcionality. Dokumentace neobsahuje: ➢ test vhodnosti navrženého řešení, ➢ test nezbytnosti navrženého řešení, ➢ porovnání méně zatěžujících alternativ, ➢ hodnocení intenzity jednotlivých zásahů, ➢ poměřování veřejného přínosu a rozsahu negativních dopadů, ➢ objektivní kritéria přiměřenosti zásahů. Posouzení tak neumožňuje ověřit, zda deklarovaný veřejný přínos skutečně převažuje nad identifikovanými negativními dopady. Bez takového vyhodnocení nelze objektivně posoudit, zda navržené řešení nepřekračuje přiměřenou míru zásahů do chráněných hodnot a práv dotčených osob. c) Dokumentace dospívá k závěru o přijatelnosti navrženého řešení. Současně však připouští existenci zásahů do krajiny, životního prostředí a obytného prostředí a neprokazuje, že tyto zásahy byly poměřeny s deklarovaným veřejným přínosem. Obě tvrzení nemohou současně obstát. Pokud identifikované zásahy představují přiměřené omezení chráněných hodnot a práv, musí být doloženo, na základě jakých kritérií bylo tohoto závěru dosaženo. Pokud takové posouzení provedeno nebylo, nelze objektivně tvrdit, že navržené řešení představuje přiměřený zásah. Z uvedeného plynou pouze dvě možnosti: 1. identifikované zásahy jsou významné a dokumentace nehodnotí jejich proporcionalitu, 2. identifikované zásahy významné nejsou, avšak dokumentace neobsahuje odborné podklady umožňující takový závěr objektivně ověřit. V obou případech vzniká vnitřní rozpor mezi závěrem o přijatelnosti návrhu a rozsahem provedeného hodnocení. d) Článek 4 odst. 4 Listiny základních práv a svobod stanoví, že při používání ustanovení o mezích základních práv a svobod musí být šetřena jejich podstata a smysl a taková omezení nesmějí být zneužívána k jiným účelům, než pro které byla stanovena. Judikatura správních soudů a Ústavního soudu současně dlouhodobě vychází z principu proporcionality, který vyžaduje posouzení: ➢ vhodnosti opatření k dosažení sledovaného cíle, ➢ nezbytnosti opatření z hlediska existence méně zatěžujících řešení, ➢ přiměřenosti zásahu ve vztahu k dotčeným právům a chráněným hodnotám. Součástí přezkoumatelnosti opatření obecné povahy je současně transparentní poměřování veřejného zájmu a intenzity zásahů do práv jednotlivců a chráněných hodnot území. Dokumentace však neobsahuje objektivní test proporcionality, neprokazuje nezbytnost navrženého řešení ani neumožňuje přezkoumat, zda veřejný přínos skutečně převažuje nad rozsahem identifikovaných zásahů. Tím není splněn požadavek přiměřeného a přezkoumatelného zásahu veřejné moci. e) Dokumentace neobsahuje transparentní a objektivní test proporcionality ani neprokazuje, že identifikované zásahy představují přiměřené omezení chráněných hodnot a práv dotčených osob. Výsledkem je nemožnost objektivně ověřit, zda navržené řešení představuje nezbytný a přiměřený zásah sledující legitimní veřejný cíl.	

Poř.č.	Připomínkové místo	Číslo jednací	Článek	AO	Připomínka	Vyhodnocení
					Tato skutečnost představuje samostatně postačující důvod pro zpochybnění přezkoumatelnosti dokumentace. Návrh řešení: Požaduji vysvětlení metodiky a podkladů, ze kterých dokumentace vychází při závěru o přiměřenosti navrženého řešení a při poměřování veřejného zájmu s identifikovanými zásahy. Současně požaduji doplnění závazných podmínek pro navazující rozhodování, které zajistí transparentní vyhodnocení proporcionality zásahů a objektivní poměřování veřejných a soukromých zájmů. Pokud nebude možné uvedené nedostatky objektivně a přezkoumatelně odstranit, požaduji vypuštění akcelerační oblasti AOV47 – Bukovec a souvisejícího územního opatření z návrhu Změny č. 2 Územního rozvojového plánu ČR. **8.4.2 Nepřiměřenost zásahu do krajiny a životního prostředí** a) Dokumentace SEA připouští existenci negativních vlivů navržené akcelerační oblasti na krajinný ráz, biologické hodnoty území, lesní ekosystémy a další složky životního prostředí. Současně připouští dlouhodobé působení navrhovaných větrných elektráren a možnost kumulativních vlivů v širším území. Dokumentace současně dospívá k závěru o přijatelnosti navrženého řešení. Nebyla však identifikována transparentní analýza, která by objektivně posuzovala, zda rozsah identifikovaných zásahů odpovídá významu sledovaného cíle. b) Pořizovatel připouští dlouhodobé zásahy do krajiny a přírodních hodnot území, avšak neprokazuje jejich přiměřenost. Dokumentace neobsahuje: ➢ objektivní hodnocení rozsahu dlouhodobé transformace krajiny, ➢ vyhodnocení intenzity zásahů do krajinného rázu, ➢ vyhodnocení dlouhodobých dopadů na biologickou rozmanitost, ➢ hodnocení rozsahu zásahů do lesních ekosystémů, ➢ objektivní poměřování environmentálních škod a deklarovaných přínosů návrhu, ➢ kritéria určující přiměřenou míru zásahu do přírodních hodnot území. Posouzení tak neumožňuje ověřit, zda navržené řešení nepovede k nepřiměřené transformaci charakteru území. Bez takového vyhodnocení nelze objektivně posoudit, zda rozsah zásahů nepřekračuje únosnou míru zatížení krajiny a životního prostředí. c) Dokumentace připouští existenci dlouhodobých zásahů do krajiny, biodiverzity a dalších přírodních hodnot. Současně však dospívá k závěru o přijatelnosti navrženého řešení, aniž by prokázala, že rozsah těchto zásahů byl objektivně poměřen s deklarovaným veřejným přínosem. Obě tvrzení nemohou současně obstát. Pokud identifikované zásahy představují přiměřené omezení přírodních hodnot území, musí být doloženo, jakým způsobem byla jejich přiměřenost vyhodnocena. Pokud takové posouzení provedeno nebylo, nelze objektivně tvrdit, že navržené řešení představuje přiměřený zásah. Z uvedeného plynou pouze dvě možnosti: ➢ identifikované environmentální zásahy jsou významné a dokumentace jejich přiměřenost nehodnotí, ➢ identifikované environmentální zásahy významné nejsou, avšak dokumentace neobsahuje podklady umožňující takový závěr objektivně ověřit. V obou případech vzniká vnitřní rozpor mezi rozsahem identifikovaných dopadů a závěrem o přijatelnosti návrhu. d) Článek 35 Listiny základních práv a svobod stanoví právo na příznivé životní prostředí. Zákon č. 114/1992 Sb., o ochraně přírody a krajiny, současně vychází z požadavku ochrany krajinného rázu, biologické rozmanitosti a přírodních hodnot území.	

Poř.č.	Připomínkové místo	Číslo jednací	Článek	AO	Připomínka	Vyhodnocení
					Judikatura správních soudů současně vychází z požadavku, že zásahy do krajiny a přírodních hodnot nesmějí překročit přiměřenou míru vzhledem ke sledovanému cíli a musí být transparentně odůvodněny. Z uvedeného plyne požadavek objektivně poměřit rozsah zásahů do krajiny a životního prostředí s deklarovaným veřejným přínosem návrhu. Dokumentace však takové poměřování neobsahuje a neumožňuje přezkoumat, zda navržené řešení nepředstavuje nepřiměřenou industrializaci krajiny a dlouhodobou změnu charakteru území. Tím není splněn požadavek přiměřeného a přezkoumatelného zásahu veřejné moci. e) Dokumentace neprokazuje, že identifikované zásahy do krajiny, biologické rozmanitosti a dalších přírodních hodnot představují přiměřené omezení chráněných hodnot území. Výsledkem je nemožnost objektivně ověřit, zda navržené řešení nepředstavuje nepřiměřenou a dlouhodobou transformaci krajiny a životního prostředí. Tato skutečnost představuje samostatně postačující důvod pro zpochybnění přezkoumatelnosti dokumentace. Návrh řešení: Požaduji vysvětlení metodiky a podkladů, ze kterých dokumentace vychází při závěru o přiměřenosti zásahů do krajiny a životního prostředí a při poměřování veřejného zájmu s identifikovanými environmentálními dopady. Současně požaduji doplnění závazných podmínek pro navazující rozhodování, které zajistí transparentní vyhodnocení environmentálních zásahů a objektivní poměřování veřejných a environmentálních zájmů. Pokud nebude možné uvedené nedostatky objektivně a přezkoumatelně odstranit, požaduji vypuštění akcelerační oblasti AOV47 – Bukovec a souvisejícího územního opatření z návrhu Změny č. 2 Územního rozvojového plánu ČR. **8.4.3 Nepřiměřenost zásahu do kvality života a obytného prostředí** a) Dokumentace SEA vychází z předpokladu přijatelnosti navržené akcelerační oblasti AOV47 – Bukovec a současně připouští změny obytného prostředí související s realizací větrných elektráren. Dokumentace současně připouští dlouhodobé působení technických dominant v krajině a jejich možné vlivy na charakter území. Současně odborné podklady uvádějí, že dlouhodobé působení větrných elektráren může být spojeno nejen s hlukem samotným, ale také s dlouhodobým obtěžováním (annoyance), poruchami spánku, psychickou zátěží a změnou subjektivního vnímání kvality prostředí. Dokumentace však neobsahuje objektivní posouzení přiměřenosti těchto zásahů. b) Pořizovatel připouští dlouhodobé působení navrženého řešení na obytné prostředí, avšak neprokazuje, zda rozsah těchto zásahů odpovídá požadavku přiměřenosti. Dokumentace neobsahuje: ➢ objektivní hodnocení dlouhodobého obtěžování obyvatel, ➢ vyhodnocení dopadů na psychickou pohodu obyvatel, ➢ hodnocení změny charakteru venkovského prostředí, ➢ vyhodnocení dlouhodobého působení vizuální dominance zařízení, ➢ hodnocení dlouhodobých psychosociálních dopadů, ➢ objektivní poměřování dopadů na kvalitu života a deklarovaných veřejných přínosů návrhu. Posouzení tak neumožňuje ověřit, zda navržené řešení nepovede k nepřiměřenému zásahu do každodenního života obyvatel dotčeného území. Bez takového vyhodnocení nelze objektivně posoudit, zda rozsah zásahů nepřekračuje přiměřenou míru zatížení obytného prostředí. c) Dokumentace dospívá k závěru o přijatelnosti navrženého řešení. Současně však připouští dlouhodobou proměnu charakteru prostředí a neprokazuje, že rozsah těchto zásahů byl objektivně poměřen s deklarovaným veřejným přínosem návrhu. Obě tvrzení nemohou současně obstát. Pokud identifikované zásahy do kvality života představují přiměřené omezení, musí být doloženo, jakým způsobem byla jejich intenzita a přijatelnost vyhodnocena.	

Poř.č.	Připomínkové místo	Číslo jednací	Článek	AO	Připomínka	Vyhodnocení
					Pokud takové posouzení provedeno nebylo, nelze objektivně tvrdit, že navržené řešení představuje přiměřený zásah. Z uvedeného plynou pouze dvě možnosti: 1. identifikované zásahy do kvality života jsou významné a dokumentace jejich proporcionalitu nehodnotí, 2. identifikované zásahy do kvality života významné nejsou, avšak dokumentace neobsahuje podklady umožňující takový závěr objektivně ověřit. V obou případech vzniká vnitřní rozpor mezi rozsahem identifikovaných dopadů a závěrem o přijatelnosti návrhu. d) Článek 10 Listiny základních práv a svobod chrání soukromý a rodinný život jednotlivce a článek 35 Listiny současně zakotvuje právo na příznivé životní prostředí. Judikatura správních soudů současně vychází z požadavku, že kvalita obytného prostředí představuje legitimní chráněnou hodnotu a zásahy do ní musí být přiměřené sledovanému cíli a řádně odůvodněné. Odborné podklady současně potvrzují, že dlouhodobé působení větrných elektráren může ovlivňovat kvalitu života nejen prostřednictvím fyzikálních parametrů prostředí, ale také prostřednictvím dlouhodobého obtěžování, psychické zátěže a změny vnímání prostředí. Z uvedeného plyne požadavek objektivně poměřit rozsah zásahů do kvality života obyvatel s deklarovaným veřejným přínosem návrhu. Dokumentace však takové poměřování neobsahuje a neumožňuje přezkoumat, zda navržené řešení nepředstavuje nepřiměřený zásah do obytného prostředí a kvality života obyvatel. Tím není splněn požadavek přiměřeného a přezkoumatelného zásahu veřejné moci. e) Dokumentace neprokazuje, že identifikované zásahy do kvality života a obytného prostředí představují přiměřené omezení chráněných hodnot a práv obyvatel. Výsledkem je nemožnost objektivně ověřit, zda navržené řešení nepředstavuje nepřiměřený dlouhodobý zásah do kvality života, psychické pohody a charakteru obytného prostředí. Tato skutečnost představuje samostatně postačující důvod pro zpochybnění přezkoumatelnosti dokumentace. Návrh řešení: Požaduji vysvětlení metodiky a podkladů, ze kterých dokumentace vychází při závěru o přiměřenosti zásahů do kvality života a obytného prostředí a při poměřování veřejného zájmu s identifikovanými dopady na obyvatele. Současně požaduji doplnění závazných podmínek pro navazující rozhodování, které zajistí transparentní vyhodnocení dopadů na obytné prostředí a objektivní poměřování veřejných a soukromých zájmů. Pokud nebude možné uvedené nedostatky objektivně a přezkoumatelně odstranit, požaduji vypuštění akcelerační oblasti AOV47 – Bukovec a souvisejícího územního opatření z návrhu Změny č. 2 Územního rozvojového plánu ČR. **<u>8.4.4 Nepřiměřenost zásahu do vlastnických práv a pokojného užívání majetku</u>** a) Dokumentace SEA vychází z předpokladu přijatelnosti navržené akcelerační oblasti AOV47 – Bukovec a současně připouští dlouhodobé změny charakteru území související s realizací větrných elektráren a související infrastruktury. Dokumentace současně předpokládá zásahy do krajinného prostředí, změny prostorového uspořádání území a dlouhodobou přítomnost technických dominant. Dokumentace však neobsahuje objektivní posouzení přiměřenosti zásahů do vlastnických práv a pokojného užívání majetku osob v dotčeném území. Současně nebylo identifikováno systematické vyhodnocení: ➢ omezení využití nemovitostí, ➢ omezení užívacích možností území, ➢ dopadů na hospodářskou atraktivitu území, ➢ dlouhodobých důsledků změny charakteru prostředí, ➢ intenzity zásahů do pokojného užívání majetku. b) Pořizovatel předpokládá realizaci rozsáhlé transformace území, avšak neprokazuje, zda rozsah zásahů do vlastnických práv odpovídá požadavku proporcionality. Dokumentace neobsahuje: ➢ objektivní hodnocení rozsahu omezení užívání majetku,	

Poř.č.	Připomínkové místo	Číslo jednací	Článek	AO	Připomínka	Vyhodnocení
					➢ hodnocení dlouhodobých důsledků změny charakteru území, ➢ vyhodnocení dopadů na hospodářské využití území, ➢ poměřování veřejného přínosu a majetkových zásahů, ➢ kritéria určující přiměřenou míru zásahu do vlastnických práv. Posouzení tak neumožňuje ověřit, zda navržené řešení nepovede k nepřiměřenému omezení práv dotčených vlastníků. Bez takového vyhodnocení nelze objektivně posoudit, zda rozsah zásahů nepřekračuje přiměřenou míru omezení pokojného užívání majetku. c) Dokumentace dospívá k závěru o přijatelnosti navrženého řešení. Současně však připouští dlouhodobé změny charakteru území a neprokazuje, že intenzita těchto zásahů byla objektivně poměřena s deklarovaným veřejným přínosem návrhu. Obě tvrzení nemohou současně obstát. Pokud identifikované zásahy do vlastnických práv představují přiměřené omezení, musí být doloženo, jakým způsobem byla jejich intenzita a přijatelnost vyhodnocena. Pokud takové posouzení provedeno nebylo, nelze objektivně tvrdit, že navržené řešení představuje přiměřený zásah. Z uvedeného plynou pouze dvě možnosti: 1. identifikované zásahy do vlastnických práv jsou významné a dokumentace jejich proporcionalitu nehodnotí, 2. identifikované zásahy do vlastnických práv významné nejsou, avšak dokumentace neobsahuje podklady umožňující takový závěr objektivně ověřit. V obou případech vzniká vnitřní rozpor mezi rozsahem identifikovaných dopadů a závěrem o přijatelnosti návrhu. d) Článek 11 Listiny základních práv a svobod zaručuje ochranu vlastnického práva a stanoví, že vlastnické právo všech vlastníků má stejný zákonný obsah a ochranu. Součástí ochrany vlastnického práva je současně i ochrana pokojného užívání majetku a ochrana před nepřiměřenými zásahy veřejné moci do výkonu vlastnických oprávnění. Judikatura správních soudů a Ústavního soudu současně vychází z požadavku, že omezení vlastnických práv musí sledovat legitimní cíl, být nezbytné a současně nesmí překročit přiměřenou míru zásahu. Z uvedeného plyne požadavek objektivně poměřit rozsah zásahů do vlastnických práv s deklarovaným veřejným přínosem návrhu. Dokumentace však takové poměřování neobsahuje a neumožňuje přezkoumat, zda navržené řešení nepředstavuje nepřiměřené omezení pokojného užívání majetku a práv dotčených vlastníků. Tím není splněn požadavek přiměřeného a přezkoumatelného zásahu veřejné moci. e) Dokumentace neprokazuje, že identifikované zásahy do vlastnických práv a pokojného užívání majetku představují přiměřené omezení práv dotčených osob. Výsledkem je nemožnost objektivně ověřit, zda navržené řešení nepředstavuje nepřiměřený zásah do výkonu vlastnických práv a dlouhodobého užívání území. Tato skutečnost představuje samostatně postačující důvod pro zpochybnění přezkoumatelnosti dokumentace. Návrh řešení: Požaduji vysvětlení metodiky a podkladů, ze kterých dokumentace vychází při závěru o přiměřenosti zásahů do vlastnických práv a pokojného užívání majetku a při poměřování veřejného zájmu s identifikovanými dopady na dotčené osoby. Současně požaduji doplnění závazných podmínek pro navazující rozhodování, které zajistí transparentní vyhodnocení majetkových zásahů a objektivní poměřování veřejných a soukromých zájmů. Pokud nebude možné uvedené nedostatky objektivně a přezkoumatelně odstranit, požaduji vypuštění akcelerační oblasti AOV47 – Bukovec a souvisejícího územního opatření z návrhu Změny č. 2 Územního rozvojového plánu ČR. **<u>8.4.5 Nepřiměřenost zásahu při existenci méně konfliktních alternativ</u>** a) Dokumentace SEA vychází z předpokladu přijatelnosti navržené akcelerační oblasti AOV47 – Bukovec a současně předpokládá, že navržené řešení představuje vhodný způsob dosažení sledovaného cíle v oblasti rozvoje obnovitelných zdrojů energie.	

Poř.č.	Připomínkové místo	Číslo jednací	Článek	AO	Připomínka	Vyhodnocení
					Současně však dokumentace neobsahuje transparentní porovnání alternativních lokalit, alternativních konfigurací ani méně konfliktních řešení. Nebylo identifikováno systematické vyhodnocení: ➢ alternativních lokalit s nižší environmentální konfliktností, ➢ antropogenně zatížených území, ➢ lokalit s nižší krajinnou citlivostí, ➢ variant s nižšími kumulativními dopady, ➢ variant s nižšími zásahy do obytného prostředí, ➢ alternativních prostorových konfigurací. Dokumentace tak předpokládá nezbytnost navrženého řešení bez doložení, zda stejného cíle nebylo možné dosáhnout méně zatěžujícím způsobem. b) Pořizovatel předpokládá vhodnost navrženého řešení, avšak neprokazuje, že navržený zásah představuje nejméně zatěžující variantu. Dokumentace neobsahuje: ➢ objektivní porovnání méně konfliktních alternativ, ➢ hodnocení alternativních lokalit, ➢ hodnocení alternativních konfigurací řešení, ➢ poměřování intenzity zásahů jednotlivých variant, ➢ vyhodnocení nezbytnosti navrženého řešení, ➢ kritéria pro výběr nejméně zatěžující varianty. Posouzení tak neumožňuje ověřit, zda stejného veřejného cíle nebylo možné dosáhnout při nižší intenzitě zásahů do krajiny, životního prostředí a práv dotčených osob. Bez takového vyhodnocení nelze objektivně posoudit, zda navržené řešení splňuje požadavek nezbytnosti zásahu. c) Dokumentace dospívá k závěru o přijatelnosti navrženého řešení. Současně však neprokazuje, že byly systematicky vyhodnoceny méně konfliktní alternativy umožňující dosažení stejného cíle. Obě tvrzení nemohou současně obstát. Pokud navržené řešení představuje nejméně zatěžující variantu, musí být doloženo, s jakými alternativami bylo porovnáváno. Pokud takové porovnání provedeno nebylo, nelze objektivně tvrdit, že navržené řešení představuje nezbytný zásah. Z uvedeného plynou pouze dvě možnosti: 1. méně konfliktní alternativy existovaly a dokumentace je nehodnotí, 2. méně konfliktní alternativy neexistovaly, avšak dokumentace neobsahuje odborné podklady umožňující takový závěr objektivně ověřit. V obou případech vzniká vnitřní rozpor mezi závěrem o přijatelnosti návrhu a rozsahem provedeného hodnocení. d) Článek 4 odst. 4 Listiny základních práv a svobod stanoví, že při používání ustanovení o mezích základních práv a svobod musí být šetřena jejich podstata a smysl. Judikatura správních soudů a Ústavního soudu současně vychází z požadavku, že při existenci více možných řešení musí veřejná moc preferovat takové řešení, které umožňuje dosažení sledovaného cíle při nižší intenzitě zásahů do práv jednotlivců a chráněných hodnot. Směrnice 2001/42/ES současně vyžaduje vyhodnocení rozumných alternativ řešení. Z uvedeného plyne požadavek objektivně posoudit, zda stejného cíle nebylo možné dosáhnout méně zatěžujícím způsobem. Dokumentace však neobsahuje transparentní porovnání méně konfliktních alternativ a neumožňuje přezkoumat, zda navržené řešení představuje nezbytný a nejméně zatěžující zásah. Tím není splněn požadavek přiměřeného a přezkoumatelného výkonu veřejné moci.	

Poř.č.	Připomínkové místo	Číslo jednací	Článek	AO	Připomínka	Vyhodnocení
					e) Dokumentace neprokazuje, že navržené řešení představuje nejméně konfliktní a nejméně zatěžující variantu umožňující dosažení sledovaného cíle. Výsledkem je nemožnost objektivně ověřit, zda identifikované zásahy do krajiny, životního prostředí a práv dotčených osob splňují požadavek nezbytnosti a přiměřenosti. Tato skutečnost představuje samostatně postačující důvod pro zpochybnění přezkoumatelnosti dokumentace. Návrh řešení: Požaduji vysvětlení metodiky a podkladů, ze kterých dokumentace vychází při závěru, že navržené řešení představuje nejméně zatěžující variantu umožňující dosažení sledovaného cíle. Současně požaduji doplnění závazných podmínek pro navazující rozhodování, které zajistí transparentní vyhodnocení alternativních řešení a objektivní poměřování jejich dopadů na krajinu, životní prostředí a práva dotčených osob. Pokud nebude možné uvedené nedostatky objektivně a přezkoumatelně odstranit, požaduji vypuštění akcelerační oblasti AOV47 – Bukovec a souvisejícího územního opatření z návrhu Změny č. 2 Územního rozvojového plánu ČR. **8.4.6 Neprokázání převažujícího veřejného zájmu** a) Dokumentace SEA vychází z předpokladu, že navržená akcelerační oblast AOV47 – Bukovec přispěje k naplňování cílů energetické politiky a rozvoje obnovitelných zdrojů energie a současně dospívá k závěru o přijatelnosti navrženého řešení. Současně však dokumentace připouští existenci zásahů do krajiny, biologických hodnot území, obytného prostředí, vlastnických práv a dalších chráněných hodnot. Dokumentace však neobsahuje transparentní vyhodnocení, zda veřejný zájem na realizaci navrženého řešení skutečně převažuje nad intenzitou identifikovaných zásahů. Současně nebylo identifikováno systematické vyhodnocení: ➢ nezbytnosti realizace právě v lokalitě AOV47 – Bukovec, ➢ intenzity zásahů do chráněných hodnot území, ➢ intenzity zásahů do práv dotčených osob, ➢ existence méně zatěžujících alternativ, ➢ poměřování veřejného přínosu a rozsahu negativních dopadů, ➢ důvodů, proč má být veřejný zájem v daném případě považován za převažující. Dokumentace tak předpokládá existenci převažujícího veřejného zájmu, aniž by transparentně doložila postup, kterým bylo k tomuto závěru dosaženo. b) Pořizovatel předpokládá existenci veřejného zájmu na rozvoji obnovitelných zdrojů energie, avšak neprokazuje, že tento zájem v konkrétním případě skutečně převažuje nad identifikovanými zásahy. Dokumentace neobsahuje: ➢ objektivní poměřování veřejného přínosu a negativních dopadů, ➢ vyhodnocení nezbytnosti realizace právě v této lokalitě, ➢ hodnocení intenzity zásahů do práv jednotlivců, ➢ hodnocení intenzity zásahů do krajiny a životního prostředí, ➢ vyhodnocení méně zatěžujících možností, ➢ objektivní kritéria pro určení převažujícího veřejného zájmu. Posouzení tak neumožňuje ověřit, zda veřejný zájem skutečně převyšuje intenzitu identifikovaných zásahů. Samotná existence veřejného zájmu na rozvoji obnovitelných zdrojů energie totiž automaticky neznamená převahu nad ostatními chráněnými hodnotami a právy. c) Dokumentace dospívá k závěru o přijatelnosti navrženého řešení a implicitně předpokládá existenci převažujícího veřejného zájmu.	

Poř.č.	Připomínkové místo	Číslo jednací	Článek	AO	Připomínka	Vyhodnocení
					Současně však připouští zásahy do krajiny, životního prostředí, kvality života obyvatel a dalších chráněných hodnot a neprokazuje, že tyto zásahy byly objektivně poměřeny s deklarovaným veřejným přínosem návrhu. Obě tvrzení nemohou současně obstát. Pokud veřejný zájem skutečně převažuje nad identifikovanými zásahy, musí být doloženo, jakým způsobem byla jeho převaha vyhodnocena. Pokud takové posouzení provedeno nebylo, nelze objektivně tvrdit, že navržené řešení představuje přiměřený a odůvodněný zásah. Z uvedeného plynou pouze dvě možnosti: 1. identifikované zásahy jsou významné a dokumentace neprokazuje převahu veřejného zájmu, 2. identifikované zásahy významné nejsou, avšak dokumentace neobsahuje podklady umožňující takový závěr objektivně ověřit. V obou případech vzniká vnitřní rozpor mezi deklarovaným veřejným přínosem a rozsahem identifikovaných zásahů. d) Článek 4 odst. 4 Listiny základních práv a svobod stanoví, že při používání ustanovení o mezích základních práv a svobod musí být šetřena jejich podstata a smysl. Judikatura Nejvyššího správního soudu a Ústavního soudu současně dlouhodobě vychází z požadavku, že samotná existence legitimního veřejného cíle automaticky nepostačuje k ospravedlnění zásahů do práv jednotlivců a chráněných hodnot. Součástí přezkoumatelnosti opatření obecné povahy je objektivní poměřování kolidujících práv a zájmů a transparentní zdůvodnění, proč v konkrétním případě určitý veřejný zájem převažuje. Z uvedeného plyne požadavek, aby veřejný zájem nebyl předpokládán abstraktně, ale aby byla konkrétně prokázána: ➢ nezbytnost zásahu, ➢ intenzita sledovaného veřejného přínosu, ➢ neexistence méně zatěžujících řešení, ➢ přiměřenost zásahů do práv a chráněných hodnot. Dokumentace však neobsahuje transparentní test převažujícího veřejného zájmu a neumožňuje přezkoumat, proč má veřejný zájem na realizaci navrženého řešení převážit právě v případě AOV47 – Bukovec. Tím není splněn požadavek přiměřeného a přezkoumatelného výkonu veřejné moci. e) Dokumentace neprokazuje, že veřejný zájem na realizaci navrženého řešení skutečně převažuje nad intenzitou identifikovaných zásahů do krajiny, životního prostředí a práv dotčených osob. Výsledkem je nemožnost objektivně ověřit, zda navržené řešení představuje ústavně přiměřený zásah a zda byly splněny podmínky pro omezení chráněných hodnot a práv. Tato skutečnost představuje samostatně postačující důvod pro zpochybnění přezkoumatelnosti dokumentace. Návrh řešení: Požaduji vysvětlení metodiky a podkladů, ze kterých dokumentace vychází při závěru o existenci převažujícího veřejného zájmu a při poměřování veřejného přínosu s identifikovanými zásahy do chráněných hodnot a práv. Současně požaduji doplnění závazných podmínek pro navazující rozhodování, které zajistí transparentní vyhodnocení veřejného zájmu a objektivní poměřování veřejných a soukromých zájmů. Pokud nebude možné uvedené nedostatky objektivně a přezkoumatelně odstranit, požaduji vypuštění akcelerační oblasti AOV47 – Bukovec a souvisejícího územního opatření z návrhu Změny č. 2 Územního rozvojového plánu ČR. **X. ROZPOR NÁVRHU ZMĚNY Č. 2 ÚZEMNÍHO ROZVOJOVÉHO PLÁNU ČR A NÁVRHU ÚZEMNÍHO OPATŘENÍ O VYMEZENÍ AOV Č. 47 BUKOVEC A DOKUMENTACE SEA**	

					VČETNĚ JEJICH ODŮVODNĚNÍ S PRÁVNÍMI PŘEDPISY ČESKÉ REPUBLIKY A S JUDIKATUROU NEJVYŠŠÍHO SPRÁVNÍHO SOUDU **<u>9.1 Rozpor se zákonem č. 249/2025 Sb., o urychlení využívání obnovitelných zdrojů energie</u>** Vymezení akcelerační oblasti AOV47 – Bukovec neodpovídá podmínkám stanoveným ust. § 4 odst. 2 a odst. 3 zákona č. 249/2025 Sb., o urychlení využívání obnovitelných zdrojů energie, zejména požadavku, aby akcelerační oblasti byly vymezovány v územích s nízkým konfliktním potenciálem **a bez významných dopadů na složky životního prostředí a bezpečnost státu.** Vymezení akcelerační oblasti AOV47 – Bukovec neodpovídá dále požadavku v ust. § 8 odst. 1 cit. zákona, které tento předpis stanovuje k vyhodnocení vlivů předmětného územního opatření na udržitelný rozvoj území. Jestliže je zřejmé, že podklady pro územní opatření jsou nepravdivé, neúplné nebo zkreslené v rozporu s metodikou MŽP, je třeba vydat úkony (tj. úkony JES) na projektové úrovni tak, aby bylo naplněno ust. 3 odst. 2 stavebního zákona. Stejně tak je třeba nahlížet na ust. § 27 odst. 2 ZOZE. Jestliže hodnocení (H 67) podle ust. § 67 zákona o ochraně přírody se má provést při vysoké pravděpodobnosti změny okolností v AO (tj. změny skutkového stavu, který je základem pro posouzení účinků záměru na zákonem chráněný zájem), **tím spíš je třeba H 67 požadovat v případě, v němž skutkový stav v AO nebyl zjištěn vůbec nebo nebyl zjištěn tak, aby se rovnocenně s projektovými záměry dala aplikovat ust. § 4 odst. 2, § 5b, § 12 odst. 2 a § 56 zákona o ochraně přírody.** Obdobně poukazuje podatel na ust. § 28 odst. 1 písmeno b) ZOZE, není-li ekologická citlivost území adekvátně vyhodnocena, **tak že nelze vyloučit významný nepříznivý vliv na životní prostředí, bylo by bez dalšího třeba postupovat podle ust. § 28 odst. 5 ZOZE.** V případě AOV47 – Bukovec se jedná o území, které vykazuje **zásadní a vysoce konfliktní** střety s ochranou vodních zdrojů, zemědělského půdního fondu, lesních porostů a biodiverzity. Dokumentace současně sama připouští existenci negativních vlivů, které mají být řešeny až v navazujících řízeních. Takový postup je v rozporu se smyslem a účelem zákona, který předpokládá, že akcelerační oblasti budou předem vymezeny v lokalitách, kde lze dopady považovat za minimální a předvídatelné. Viz citace ZOZE: *§ 4* *Kritéria pro vymezení akcelerační oblasti* *(1) Akcelerační oblast se vymezuje v nezbytné oblasti vymezené pro využití stejného druhu obnovitelného zdroje energie. Akcelerační oblast nelze vymezit na území evropsky významné lokality, ptačí oblasti a zvláště chráněného území a na území, které stanoví vláda nařízením s ohledem na ochranu životního prostředí, státní památkovou péči, obranu a bezpečnost státu, lázeňství, letectví nebo veřejnou meteorologickou službu.* *(2) Akcelerační oblast se vymezuje tak, aby záměry pro využití obnovitelného zdroje energie, pro který je tato oblast vymezována, neměly s ohledem na limity využití území významný dopad zejména na životní prostředí a zájmy obrany a bezpečnosti státu.* *(3) Při vymezování akcelerační oblasti se upřednostňují umělé a zastavěné plochy, jako jsou dopravní infrastruktura a její blízké okolí, parkoviště, zemědělské stavby a stavby pro průmysl včetně nádvoří, skládky, území narušená povrchovou těžbou, kde ještě nebyla zahájena rekultivace, umělé vodní útvary, případně objekty technické vodohospodářské infrastruktury, a dále znehodnocená půda, kterou nelze využívat pro zemědělství.* *§ 8* *Vyhodnocení vlivů na udržitelný rozvoj území* *(1) Vyhodnocení vlivů na udržitelný rozvoj území (dále jen „vyhodnocení vlivů") obsahuje podrobnosti potřebné ke stanovení podmínek a zmírňujících opatření pro povolení, provedení nebo užívání záměrů pro využití obnovitelného zdroje energie v územním opatření. Podrobnější požadavky podle § 10i zákona o posuzování vlivů na životní prostředí uvedené ve stanovisku podle § 89 odst. 3 stavebního zákona nesmí vyžadovat podrobnosti náležející svým obsahem navazující územně plánovací dokumentaci nebo rozhodnutí, s výjimkou požadavků vztahujících se k podmínkám a zmírňujícím opatřením podle věty první.* *(2) Na obsah a strukturu vyhodnocení vlivů územního opatření se použije přiměřeně příloha č. 4 stavebního zákona.* *(3) Ustanovení § 10e odst. 5 zákona o posuzování vlivů na životní prostředí se použije při pořizování územně plánovací dokumentace a územních opatření pro akcelerační oblasti obdobně.* *§ 27* *Doplnění žádosti o jednotné environmentální stanovisko*	

Poř.č.	Připomínkové místo	Číslo jednací	Článek	AO	Připomínka	Vyhodnocení
					(1) Do 10 pracovních dnů ode dne podání jinak bezvadné žádosti o vydání jednotného environmentálního stanoviska pro záměr pro využití obnovitelného zdroje energie v akcelerační oblasti může příslušný orgán vyzvat žadatele k poskytnutí doplňujících informací týkajících se souladu záměru s podmínkami a zmírňujícími opatřeními z oblasti ochrany životního prostředí stanovenými v územním opatření nebo v územním plánu podle § 22; výzvu příslušný orgán odůvodní a stanoví v ní žadateli přiměřenou lhůtu. *(2) Je-li vysoce pravděpodobné, že v akcelerační oblasti došlo v době od vydání územního opatření nebo územního plánu podle § 22 k podstatné změně okolností, a může-li tato změna okolností vést k závažnému zásahu, který by se mohl dotknout zájmů chráněných podle částí druhé, třetí a páté zákona o ochraně přírody a krajiny, může příslušný orgán do 10 pracovních dnů ode dne podání bezvadné žádosti o jednotné environmentální stanovisko pro záměr pro využití obnovitelného zdroje energie v akcelerační oblasti vydat odůvodněné stanovisko podle § 67 zákona o ochraně přírody a krajiny, ve kterém vymezí rozsah požadovaného hodnocení.* *(3) Po dobu od vydání odůvodněného stanoviska podle odstavce 2 do předložení hodnocení podle § 67 zákona o ochraně přírody a krajiny žadatelem lhůty pro vydání jednotného environmentálního stanoviska a lhůty uvedené v § 28 neběží. Součástí hodnocení je návrh podmínek a zmírňujících opatření v rozsahu nové zjištěných skutečností.* *(4) Nevydá-li příslušný orgán ve lhůtě podle odstavce 2 odůvodněné stanovisko, hodnocení podle § 67 zákona o ochraně přírody a krajiny se neprovádí.* *§ 28* *Posouzení podmínek pro výjimku z posouzení vlivů záměru na životní prostředí* *(1) Jedná-li se o záměr pro využití obnovitelného zdroje energie v akcelerační oblasti, který podléhá posuzování vlivů podle zákona o posuzování vlivů na životní prostředí, příslušný orgán posoudí, zda je* *a) záměr předmětem posuzování vlivů na životní prostředí přesahujících hranice České republiky podle § 11 odst. 1 písm. a) nebo b) zákona o posuzování vlivů na životní prostředí a* *b) s ohledem na ekologickou citlivost území, v němž se nachází, vysoce pravděpodobné, že záměr pro využití obnovitelného zdroje energie povede k významným nepříznivým vlivům na životní prostředí nebo veřejné zdraví, které nebyly zjištěny při pořizování územního opatření a které nelze vyloučit dodatečnými podmínkami a zmírňujícími opatřeními navrženými žadatelem nebo postupem podle § 27 odst. 3 ve spojení s § 30 odst. 1.* *(2) V případě potřeby zašle příslušný orgán žádost o vyjádření příslušnému úřadu. Příslušný úřad vydá vyjádření bez zbytečného odkladu, nejpozději do konce lhůty stanovené příslušným orgánem, a uvede v něm, zda se jedná o záměr, který podléhá posuzování vlivů podle zákona o posuzování vlivů na životní prostředí, a zda jsou ve vztahu k záměru dány okolnosti podle odstavce 1. Tento postup se nepoužije v případě, je-li příslušný orgán současně příslušným úřadem.* *(3) V případě potřeby zašle příslušný orgán žádost orgánu ochrany přírody za účelem vydání stanoviska podle § 45i odst. 1 zákona o ochraně přírody a krajiny. Orgán ochrany přírody vydá stanovisko bez zbytečného odkladu, nejpozději do konce lhůty stanovené příslušným orgánem. Tento postup se nepoužije v případě, je-li příslušný orgán současně orgánem ochrany přírody příslušným podle zákona o ochraně přírody a krajiny.* *(4) V případě potřeby zašle příslušný orgán žádost o vyjádření orgánu ochrany veřejného zdraví. Orgán ochrany veřejného zdraví vydá vyjádření bez zbytečného odkladu, nejpozději do konce lhůty stanovené příslušným orgánem, a uvede v něm, zda jsou z hlediska jeho působnosti ve vztahu k záměru dány okolnosti podle odstavce 1 písm. b).* *(5) Je-li dána některá z okolností podle odstavce 1, příslušný orgán vydá do 45 dnů ode dne podání bezvadné žádosti o jednotné environmentální stanovisko nebo ode dne doručení doplňujících informací podle § 27 odst. 1, jsou-li příslušným orgánem vyžádány, rozhodnutí o tom, že záměr pro využití obnovitelného zdroje energie podléhá posouzení vlivů záměru na životní prostředí. Je-li záměrem pro využití obnovitelného zdroje energie stavba, soubor staveb nebo zařízení pro výrobu energie z obnovitelného zdroje energie s celkovým instalovaným výkonem nižším než 150 kW nebo jedná-li se o modernizaci stavby nebo zařízení pro výrobu energie z obnovitelného zdroje energie, vydá příslušný orgán rozhodnutí podle věty první do 30 dnů.* *(6) Nevydá-li příslušný orgán ve lhůtě podle odstavce 5 rozhodnutí o tom, že záměr pro využití obnovitelného zdroje energie podléhá posouzení vlivů záměru na životní prostředí, pak platí, že tento záměr nepodléhá posouzení vlivů na životní prostředí. Rozhodnutí podle § 7 odst. 6 zákona o posuzování vlivů na životní prostředí se v tomto případě nevydává a ustanovení § 45i odst. 2 až 8 zákona o ochraně přírody a krajiny se nepoužije.*	

Poř.č.	Připomínkové místo	Číslo jednací	Článek	AO	Připomínka	Vyhodnocení
					Návrh řešení: Doplnit vyhodnocení SEA a návrh a odůvodnění předmětného územního opatření do souladu s připomínkami v oddíle 6. až 8. tohoto podání a tedy ho uvést do souladu s výše uvedenými zákonnými ustanoveními. Pokud nebude možné uvedené nedostatky objektivně a přezkoumatelně odstranit, požaduji vypuštění akcelerační oblasti AOV47 – Bukovec a souvisejícího územního opatření z návrhu Změny č. 2 Územního rozvojového plánu ČR. **9.2 Rozpor se zákonem č. 100/2001 Sb., o posuzování vlivů na životní prostředí** Vyhodnocení vlivů návrhu Změny č. 2 Územního rozvojového plánu České republiky na udržitelný rozvoj území (SEA) **neobsahuje všechny náležitosti požadované zákonem č. 100/2001 Sb., o posuzování vlivů na životní prostředí,** zejména stanovené v § 2 a § 5 cit. zákona. Zejména chybí **řádné vyhodnocení kumulativních a synergických vlivů** v širším území, dále chybí **dostatečné posouzení vlivů na zvláště chráněné druhy, na migrační prostupnost krajiny a na obyvatelstvo.** Dokumentace rovněž **neobsahuje variantní řešení**, které by umožnilo porovnání méně konfliktních lokalit. Bez těchto podkladů **nelze učinit kvalifikovaný závěr o vlivech** návrhu na životní prostředí, a dokumentace je proto neúplná a nepřezkoumatelná. Dále podle zákona č. 100/2001 Sb., o posuzování vlivů na životní prostředí, musí být vlivy koncepce na obyvatelstvo a veřejné zdraví objektivně vyhodnoceny již na úrovni SEA. Nelze připustit, aby byly zásadní otázky ochrany veřejného zdraví teprve dodatečně zjišťovány až v navazujících řízeních, pokud právě jejich výsledky mohou zásadním způsobem ovlivnit přijatelnost celé akcelerační oblasti. Viz citace zákona: *§ 2* *Rozsah posuzování* *Posuzují se vlivy na obyvatelstvo a veřejné zdraví a vlivy na životní prostředí, zahrnující vlivy na živočichy a rostliny, ekosystémy, biologickou rozmanitost, půdu, vodu, ovzduší, klima a krajinu, přírodní zdroje, hmotný majetek a kulturní dědictví, vymezené zvláštními právními předpisy a na jejich vzájemné působení a souvislosti. Vlivy na biologickou rozmanitost se posuzují se zvláštním zřetelem na evropsky významné druhy, ptáky a evropská stanoviště.* *§ 5* *Způsob posuzování vlivů záměru na životní prostředí* *(1) Posuzování zahrnuje zjištění, popis, posouzení a vyhodnocení předpokládaných přímých a nepřímých významných vlivů provedení i neprovedení záměru na životní prostředí.* *(2) V dlouhodobém záměru se jeho jednotlivé etapy posuzují samostatně a v kontextu vlivů záměru jako celku.* *(3) Při posuzování záměru se hodnotí vlivy na životní prostředí při jeho přípravě, provádění, provozování i jeho případné ukončení, popřípadě důsledky jeho likvidace a dále sanace nebo rekultivace území, pokud povinnost sanace nebo rekultivace stanoví zvláštní právní předpis. Posuzují se vlivy související s běžným provozováním záměru i vlivy vyplývající ze zranitelnosti záměru vůči závažným nehodám nebo katastrofám, které jsou pro daný záměr relevantní.* *(4) Posuzování záměru zahrnuje i návrh opatření k předcházení možným významným negativním vlivům na životní prostředí provedením záměru, k vyloučení, snížení, zmírnění nebo minimalizaci těchto vlivů, popřípadě ke zvýšení příznivých vlivů na životní prostředí provedením záměru, a to včetně vyhodnocení předpokládaných účinků navrhovaných opatření, a dále návrh opatření k monitorování možných významných negativních vlivů na životní prostředí, nevyplývají-li z požadavků jiných právních předpisů.* Návrh řešení: Doplnit vyhodnocení SEA a návrh a odůvodnění předmětného územního opatření do souladu s připomínkami v oddíle 6. až 8. tohoto podání a tedy ho uvést do souladu s výše uvedenými zákonnými ustanoveními. Pokud nebude možné uvedené nedostatky objektivně a přezkoumatelně odstranit, požaduji vypuštění akcelerační oblasti AOV47 – Bukovec a souvisejícího územního opatření z návrhu Změny č. 2 Územního rozvojového plánu ČR. **9.3 Rozpor se zákonem č. 114/1992 Sb., o ochraně přírody a krajiny** Návrh nezajišťuje ochranu zvláště chráněných druhů ani zachování ekologické stability krajiny. Dokumentace **připouští výskyt citlivých druhů, zejména ptáků a netopýrů, avšak neprokazuje, že nedojde k jejich ohrožení.** Dokumentace dále **ignoruje výskyt chráněných druhů s úzkou vazbou**	

Poř.č.	Připomínkové místo	Číslo jednací	Článek	AO	Připomínka	Vyhodnocení
					na předmětnou lokalitu. Dokumentace vadně řeší ochranu vodních toků a mokřadů. Dokumentace **ignoruje široký výskyt mimolesní zeleně.** Vymezení akcelerační oblasti v území s prokazatelným výskytem těchto druhů, bez dostatečných biologických podkladů a bez vyloučení negativních vlivů, je v rozporu s ochranou zvláště chráněných druhů podle zákona č. 114/1992 Sb., o ochraně přírody a krajiny. **Skutkový stav v AOV č. 47 Bukovec buď nebyl zjištěn vůbec nebo nebyl zjištěn tak, aby se rovnocenně s projektovými záměry dala aplikovat ust. § 4 odst. 2, § 5b, § 12 odst. 2 a § 56 zákona o ochraně přírody a krajiny. Vzhledem k absenci hodnocení podle ust. § 67 zákona o ochraně přírody dochází tedy k zásadnímu rozporu s požadavky výše uvedených zákonných ustanovení.** Citace ZOPK: *§ 4* *Základní povinnosti při obecné ochraně přírody* *(2) Významné krajinné prvky jsou chráněny před poškozováním a ničením. Využívají se pouze tak, aby nebyla narušena jejich obnova a nedošlo k ohrožení nebo oslabení jejich stabilizační funkce. K zásahům, které by mohly vést k poškození nebo zničení významného krajinného prvku nebo ohrožení nebo oslabení jeho ekologicko-stabilizační funkce, si musí ten, kdo takové zásahy zamýšlí, opatřit souhlas orgánu ochrany přírody. Mezi takové zásahy patří zejména umisťování staveb, pozemkové úpravy, změny druhu nebo způsobu využití pozemků, výstavba lesních cest, budování lesních melioračních systémů, odvodňování pozemků, úpravy vodních toků a nádrží a těžba nerostů. Podrobnosti ochrany významných krajinných prvků stanoví Ministerstvo životního prostředí vyhláškou.* *§ 5b* *Podmínky pro odchylný postup při ochraně ptáků* *(1) Orgán ochrany přírody může, neexistuje-li jiné uspokojivé řešení, rozhodnutím stanovit postup odchylný od postupu uvedeného v § 5a odst. 1 a 2, je-li to potřebné v zájmu veřejného zdraví nebo veřejné bezpečnosti, v zájmu bezpečnosti leteckého provozu, při prevenci závažných škod na úrodě, domácích zvířatech, lesích, rybářství a vodním hospodářství nebo za účelem ochrany volně žijících živočichů a planě rostoucích rostlin. Odchylný postup může být stanoven také pro účely výzkumu a výuky, opětovného osídlení určitého území populací druhu nebo opětovného vysazení druhu v jeho původní oblasti rozšíření nebo pro chov v lidské péči pro tyto účely.* *§ 12* *Ochrana krajinného rázu a přírodní park* *(1) Krajinný ráz, kterým je zejména přírodní, kulturní a historická charakteristika určitého místa či oblasti, je chráněn před činností snižující jeho estetickou a přírodní hodnotu. Zásahy do krajinného rázu, zejména umisťování a povolování staveb, mohou být prováděny pouze s ohledem na zachování významných krajinných prvků, zvláště chráněných území, kulturních dominant krajiny, harmonické měřítko a vztahy v krajině.* *(2) K umisťování a povolování staveb, jakož i jiným činnostem, které by mohly snížit nebo změnit krajinný ráz, je nezbytný souhlas orgánu ochrany přírody. Podrobnosti ochrany krajinného rázu může stanovit ministerstvo životního prostředí obecně závazným právním předpisem.* *§ 56* *Výjimky ze zákazů u památných stromů a zvláště chráněných druhů rostlin a živočichů* *(1) Výjimky ze zákazů u památných stromů a zvláště chráněných druhů rostlin a živočichů podle § 46 odst. 2, § 49 a 50 v případech, kdy jiný veřejný zájem převažuje nad zájmem ochrany přírody, nebo v zájmu ochrany přírody, povoluje na žádost toho, kdo zamýšlí uskutečnit škodlivý zásah, orgán ochrany přírody. U zvláště chráněných druhů rostlin a živočichů, které jsou předmětem ochrany podle práva Evropských společenství, lze výjimku podle věty první povolit jen tehdy, pokud je dán některý z důvodů uvedených v odstavci 2, neexistuje jiné uspokojivé řešení a povolovaná činnost neovlivní dosažení či udržení příznivého stavu druhu z hlediska ochrany. V pochybnostech o škodlivosti zamýšleného zásahu lze požádat o poskytnutí předběžné informace podle správního řádu.* Návrh řešení: Doplnit vyhodnocení SEA a návrh a odůvodnění předmětného územního opatření do souladu s připomínkami v oddíle 6. až 8. tohoto podání a tedy ho uvést do souladu s výše uvedenými zákonnými ustanoveními. Pokud nebude možné uvedené nedostatky objektivně a přezkoumatelně odstranit, požaduji vypuštění akcelerační oblasti AOV47 – Bukovec a souvisejícího územního opatření z návrhu Změny č. 2 Územního rozvojového plánu ČR.	

					9.4 Rozpor se zákonem č. 254/2001 Sb., o vodách a o změně některých zákonů (vodní zákon) Dokumentace vychází z nesprávného skutkového stavu, **když neidentifikuje existující ochranná pásma vodních zdrojů v území AOV47 – Bukovec nebo je nehodnotí jako významný limit.** V území se přitom nacházejí evidovaná ochranná pásma vodních zdrojů, která slouží k ochraně jakosti a vydatnosti pitné vody. Tato skutečnost představuje zásadní limit využití území, který měl být v dokumentaci zohledněn. Dokumentace vychází z nesprávného skutkového stavu, **když neidentifikuje existující další vodní toky, vodní nádrže, mokřady a prameniště v území AOV47 – Bukovec nebo je nehodnotí jako významný limit.** Z dostupných podkladů dále vyplývá, že území akcelerační oblasti je tvořeno horninovým prostředím s puklinovou propustností, které je z hlediska hydrogeologie **extrémně citlivé na zásahy do horninového masivu a stabilitu podzemních zdrojů pitné vody. Tento aspekt nebyl v dokumentaci vůbec vyhodnocen.** Nezohlednění těchto skutečností je v rozporu se zákonem č. 254/2001 Sb., o vodách a o změně některých zákonů, a současně představuje porušení povinnosti zjistit skutečný stav věci. Návrh řešení: Doplnit vyhodnocení SEA a návrh a odůvodnění předmětného územního opatření do souladu s připomínkami v oddíle 6. až 8. tohoto podání a tedy ho uvést do souladu s výše uvedenými zákonnými ustanoveními. Pokud nebude možné uvedené nedostatky objektivně a přezkoumatelně odstranit, požaduji vypuštění akcelerační oblasti AOV47 – Bukovec a souvisejícího územního opatření z návrhu Změny č. 2 Územního rozvojového plánu ČR. **9.5 Rozpor se zákonem č. 334/1992 Sb., o ochraně zemědělského půdního fondu** Vymezení akcelerační oblasti zahrnuje území s výskytem půd I. a II. třídy ochrany zemědělského půdního fondu, aniž by bylo řádně odůvodněno, proč je nezbytné tyto vysoce kvalitní půdy využít pro energetické účely. Zákon č. 334/1992 Sb., o ochraně zemědělského půdního fondu, přitom stanoví povinnost chránit nejkvalitnější zemědělskou půdu a využívat ji pouze v nezbytných případech, které musí být řádně odůvodněny. Zásada minimalizace záboru výše uvedených půd podle § 4 cit. zákona o ochraně ZPF tak není vůbec konkretizována a respektována. Dopad na zemědělský půdní fond je bagatelizován a je předkládán zcela nerealistický odhad potřebných záborů ZPF bez zohlednění rozsáhlých doprovodných staveb. Návrh řešení: Doplnit vyhodnocení SEA a návrh a odůvodnění předmětného územního opatření do souladu s připomínkami v oddíle 6. až 8. tohoto podání a tedy ho uvést do souladu s výše uvedenými zákonnými ustanoveními. Pokud nebude možné uvedené nedostatky objektivně a přezkoumatelně odstranit, požaduji vypuštění akcelerační oblasti AOV47 – Bukovec a souvisejícího územního opatření z návrhu Změny č. 2 Územního rozvojového plánu ČR. **9.6 Rozpor se zákonem č. 289/1995 Sb., o lesích a o změně a doplnění některých zákonů (lesní zákon)** Akcelerační oblast zahrnuje významný podíl pozemků určených k plnění funkcí lesa, aniž by bylo řádně odůvodněno, proč je takové území vhodné pro umístění větrných elektráren. Zákon č. 289/1995 Sb., o lesích a o změně a doplnění některých zákonů, přitom stanoví ochranu lesních pozemků jako významné složky životního prostředí. Les je významný krajinný prvek. VKP tvoří základní prvek obecné ochrany přírody a krajiny podle § 3 odst. 1 písm. b) ZOPK. Jejich ochrana je veřejným zájmem a vychází z jejich ekologické, stabilizační a estetické funkce v krajině. Zásahy do VKP proto nelze posuzovat izolovaně, ale vždy ve vztahu k jejich širším ekologickým funkcím a návaznosti na územní systém ekologické stability. Dopad na pozemky určené k plnění funkcí lesa je zásadním způsobem bagatelizován, zejména dopad na jejich fragmentaci při naplnění limitu AOV č. 47, tj. výstavby 33 VTE v této oblasti a je předkládán zcela nerealistický odhad potřebných záborů ZPF bez zohlednění rozsáhlých doprovodných staveb. Návrh řešení: Doplnit vyhodnocení SEA a návrh a odůvodnění předmětného územního opatření do souladu s připomínkami v oddíle 6. až 8. tohoto podání a tedy ho uvést do souladu s výše uvedenými zákonnými ustanoveními. Pokud nebude možné uvedené nedostatky objektivně a přezkoumatelně odstranit, požaduji vypuštění akcelerační oblasti AOV47 – Bukovec a souvisejícího územního opatření z návrhu Změny č. 2 Územního rozvojového plánu ČR. **9.7 Rozpor se zákonem č. 258/2000 Sb., o ochraně veřejného zdraví**	

Poř.č.	Připomínkové místo	Číslo jednací	Článek	AO	Připomínka	Vyhodnocení
					Není zřejmé, z jakého odborného podkladu vychází tvrzení o předpokládané hlukové zátěži „cca 37 dB" ve vzdálenosti 500 m, zejména s ohledem na skutečnost, že v České republice se obdobně vysoké a výkonné větrné elektrárny v současnosti prakticky nenacházejí a jejich akustické parametry se mohou významně lišit podle konkrétního typu zařízení, výkonu, výšky stožárů, meteorologických podmínek, terénu a kumulace více zdrojů. SEA současně neobsahuje regionální model hlukové zátěže, scénářové hodnocení kumulace více zařízení, posouzení dlouhodobé noční expozice, hodnocení amplitudové modulace, vyhodnocení nízkofrekvenčního hluku a infrazvuku ani objektivní vyhodnocení vlivu meteorologických podmínek a orografie území na šíření hluku. To samé se týká fyzikálních jevů infrazvuk, vibrace a stroboskopický efekt. Současně dokumentace podstatným způsobem podhodnocuje skutečný počet obytných objektů nacházejících se ve vzdálenosti kratší než 500 m od hranice akcelerační oblasti. Ve skutečnosti se v dotčeném území nachází výrazně více obytných staveb, které jsou od hranice AOV47 – Bukovec vzdáleny méně než 500 m. **Návrh tedy neobsahuje dostatečné posouzení vlivů na veřejné zdraví, zejména pokud jde o hlukovou zátěž, infrazvuk, vibrace a stroboskopický efekt. Stanovená vzdálenost od obytné zástavby je nedostatečná a neodpovídá současným poznatkům o dopadech větrných elektráren na kvalitu života obyvatel.** Zákon č. 258/2000 Sb., o ochraně veřejného zdraví, přitom ukládá povinnost chránit zdraví obyvatel před nepříznivými vlivy životního prostředí, kterážto povinnost **je rozvedena v jeho § 30 a násl. a předložený návrh předmětného územního opatření je s touto povinností v příkrém rozporu**. Návrh řešení: Doplnit vyhodnocení SEA a návrh a odůvodnění předmětného územního opatření do souladu s připomínkami v oddíle 6. až 8. tohoto podání a tedy ho uvést do souladu s výše uvedenými zákonnými ustanoveními. Pokud nebude možné uvedené nedostatky objektivně a přezkoumatelně odstranit, požaduji vypuštění akcelerační oblasti AOV47 – Bukovec a souvisejícího územního opatření z návrhu Změny č. 2 Územního rozvojového plánu ČR. **<u>9.8 Rozpor se zákonem č. 500/2004 Sb., správní řád</u>** **Návrh vykazuje závažné procesní vady rozhodujícího správního orgánu, zejména z hlediska překročení jeho pravomocí, dále pokud jde o nedostatečné zjištění skutečného stavu věci a nepřezkoumatelnost odůvodnění. Dokumentace obsahuje vnitřní rozpory, neúplné podklady a závěry, které nejsou dostatečně odůvodněny. Klíčové vlivy jsou odkládány do budoucích řízení, což znemožňuje přezkum rozhodnutí.** Tento postup je v rozporu se zákonem č. 500/2004 Sb., správní řád, zejména s požadavky na zjištění skutečného stavu věci a na řádné odůvodnění rozhodnutí. Viz citace porušených ustanovení v tomto předpisu: § 2 *(1) Správní orgán postupuje v souladu se zákony a ostatními právními předpisy, jakož i mezinárodními smlouvami, které jsou součástí právního řádu (dále jen "právní předpisy"). Kde se v tomto zákoně mluví o zákoně, rozumí se tím též mezinárodní smlouva, která je součástí právního řádu.* *(2) Správní orgán uplatňuje svou pravomoc pouze k těm účelům, k nimž mu byla zákonem nebo na základě zákona svěřena, a v rozsahu, v jakém mu byla svěřena.* *(3) Správní orgán šetří práva nabytá v dobré víře, jakož i oprávněné zájmy osob, jichž se činnost správního orgánu v jednotlivém případě dotýká (dále jen "dotčené osoby"), a může zasahovat do těchto práv jen za podmínek stanovených zákonem a v nezbytném rozsahu.* *(4) Správní orgán dbá, aby přijaté řešení bylo v souladu s veřejným zájmem a aby odpovídalo okolnostem daného případu, jakož i na to, aby při rozhodování skutkově shodných nebo podobných případů nevznikaly nedůvodné rozdíly.* § 3 *Nevyplývá-li ze zákona něco jiného, postupuje správní orgán tak, aby byl zjištěn stav věci, o němž nejsou důvodné pochybnosti, a to v rozsahu, který je nezbytný pro soulad jeho úkonu s požadavky uvedenými v § 2.* § 68 *(3) V odůvodnění se uvedou důvody výroku nebo výroků rozhodnutí, podklady pro jeho vydání, úvahy, kterými se správní orgán řídil při jejich hodnocení a při výkladu právních předpisů, a*	

Poř.č.	Připomínkové místo	Číslo jednací	Článek	AO	Připomínka	Vyhodnocení
					informace o tom, jak se správní orgán vypořádal s návrhy a námitkami účastníků a s jejich vyjádřením k podkladům rozhodnutí. V případě, že podkladem rozhodnutí jsou písemnosti a záznamy, které jsou za podmínek v § 17 odst. 3 uchovávány odděleně mimo spis, v odůvodnění rozhodnutí se na tyto podklady odkáže takovým způsobem, aby nebyl zmařen účel jejich utajení; není-li to možné, uvedou se v odůvodnění rozhodnutí pouze v obecné rovině skutečnosti, které z těchto podkladů vyplývají. Návrh řešení: Doplnit vyhodnocení SEA a návrh a odůvodnění předmětného územního opatření do souladu s připomínkami v oddíle 6. až 8. tohoto podání a tedy ho uvést do souladu s výše uvedenými zákonnými ustanoveními. Pokud nebude možné uvedené nedostatky objektivně a přezkoumatelně odstranit, požaduji vypuštění akcelerační oblasti AOV47 – Bukovec a souvisejícího územního opatření z návrhu Změny č. 2 Územního rozvojového plánu ČR. **9.9 Rozpor s principem předběžné opatrnosti** Vymezení akcelerační oblasti AOV47 – Bukovec je v rozporu s principem předběžné opatrnosti, který je jedním ze základních principů ochrany životního prostředí. Z dokumentace SEA vyplývá, že u celé řady složek životního prostředí jsou identifikovány negativní vlivy, zejména ve vztahu k biodiverzitě, krajině, migrační prostupnosti území, veřejnému zdraví a obyvatelstvu. Současně však dokumentace připouští, že řada těchto vlivů není dostatečně posouzena a jejich vyhodnocení je odkládáno do navazujících řízení nebo na budoucí monitoring. Navzdory těmto nejistotám a nedostatku podkladů dokumentace uzavírá, že akcelerační oblast je akceptovatelná, aniž by byla prokázána absence významných negativních vlivů. Takový postup je v rozporu s principem předběžné opatrnosti, podle něhož nelze připustit realizaci záměru v případě, kdy existují důvodné pochybnosti o jeho dopadech na životní prostředí a veřejné zdraví. Princip předběžné opatrnosti je zakotven v právu Evropské unie, zejména v článku 191 Smlouvy o fungování Evropské unie, a je promítnut i do českého právního řádu, zejména do zákona č. 17/1992 Sb., o životním prostředí, konkrétně v jeho § 13: § 13 *Lze-li se zřetelem ke všem okolnostem předpokládat, že hrozí nebezpečí nevratného nebo závažného poškození životního prostředí, nesmí být pochybnost o tom, že k takovému poškození skutečně dojde, důvodem pro odklad opatření, jež mají poškození zabránit.* Důsledkem je, že návrh akcelerační oblasti je založen na nedostatečně zjištěném skutkovém stavu a na neprokázaném předpokladu přijatelnosti vlivů. Návrh řešení: Doplnit vyhodnocení SEA a návrh a odůvodnění předmětného územního opatření do souladu s připomínkami v oddíle 6. až 8. tohoto podání a tedy ho uvést do souladu s výše uvedeným zákonným ustanovením a ústavním principem předběžné opatrnosti. Pokud nebude možné uvedené nedostatky objektivně a přezkoumatelně odstranit, požaduji vypuštění akcelerační oblasti AOV47 – Bukovec a souvisejícího územního opatření z návrhu Změny č. 2 Územního rozvojového plánu ČR. **9.10 Rozpor s principem legitimního očekávání** Navržené řešení představuje naprosto zásadní zásah do charakteru krajiny, kvality života obyvatel i majetkových práv a tím i do narušení jednoho ze základních principů právního státu a to principu jejich legitimního očekávání, že tyto hodnoty budou zachovány ve vztahu k dosavadnímu územnímu plánování a dlouhodobě deklarovanému udržitelnému rozvoji území, kde žijí. Podle Tomáše G. Masaryka bychom při správě státu měli pamatovat na to, že státy se udržují těmi ideály, z nichž se zrodily. Uvažujeme-li pak o materiálním právním státě, lze vycházet z toho, že „... předpokladem právního státu a zároveň právní jistoty, jako jednoho z jeho atributů, je takové uspořádání státu, v němž každý, **fyzická osoba i osoba právnická, může mít důvěru v právo, na jejímž základě může v reálném čase plánovat a realizovat své zájmy.** Je zřejmé, že na právní jistotu a upevňování důvěry v právo má srovnatelně negativní vliv jak náhlá změna pravidel [...], tak nepřijetí předvídaných pravidel." Viz nález Ústavního soudu ze dne 1. 7. 2010, sp. zn. Pl. ÚS 9/07. S materiálním právním státem souvisí i pojem **legitimního očekávání, jehož substanci Ústavní soud spatřuje v majetkovém zájmu spadajícím pod ochranu čl. 11 odst. 1 LPS.**	

Poř.č.	Připomínkové místo	Číslo jednací	Článek	AO	Připomínka	Vyhodnocení
					V této souvislosti lze odkázat na výše uvedený nález Ústavního soudu k restitucím církevního majetku – „blokačnímu" ustanovení § 29 zákona o půdě, ve kterém Ústavní soud mimo jiné konstatoval následující: „... obsah pojmu legitimního očekávání (ésperance légitime; legitimate expectation) není bez dalšího zaměnitelný mezi jednotlivými jurisdikcemi, přičemž jeho relevantní podstatou je majetkový zájem, který spadá pod ochranu čl. 1 Dodatkového protokolu k Úmluvě (i čl. 11 Listiny). Podle tohoto článku: ‚Každá fyzická nebo právnická osoba **má právo pokojně užívat svůj majetek.** Nikdo nemůže být zbaven svého majetku s výjimkou veřejného zájmu a za podmínek, které stanoví zákon a obecné zásady mezinárodního práva. Předchozí ustanovení nebrání právu států přijímat zákony, které považují za nezbytné, aby upravily užívání majetku v souladu s obecným zájmem a zajistily placení daní a jiných poplatků nebo pokut. 'Pojem ‚majetek' obsažený v první části čl. 1 Dodatkového protokolu k Úmluvě má autonomní rozsah, který není omezen na vlastnictví hmotného jmění a nezávisí na formální kvalifikaci vnitrostátního práva. Může zahrnovat jak ‚existující majetek', tak různé majetkové hodnoty včetně pohledávek, na jejichž základě stěžovatel **může tvrdit, že má přinejmenším ‚legitimní očekávání' dosáhnout účinného užívání vlastnického práva.** Předmětem ochrany podle zmíněného článku je tedy nejen nabytý, tj. existující majetek, ale také legitimní očekávání nabytí takového majetku. Ústředním pravidlem při zvažování aplikovatelnosti čl. 1 Dodatkového protokolu k Úmluvě je ohled na konkrétní a individuální okolnosti případu, které ve svém souhrnu měly založit majetkový zájem chráněný čl. 1 Dodatkového protokolu k Úmluvě [...]." Nález Ústavního soudu ze dne 1. 7. 2010, sp. zn. Pl. ÚS 9/07. V této souvislosti je však zcela zásadní a nelze opomenout to, že Ústavní soud, ale i ESLP, považuje tzv. ustálenou judikaturu, respektive v ní obsaženou interpretaci, za zákon v materiálním slova smyslu, a tudíž za součást příslušné právní normy (která se nicméně nutně nekryje se samotným zněním textu právního předpisu per se); v této souvislosti lze odkázat na celou plejádu rozhodnutí jak Ústavního soudu, tak ESLP s tím, že existence legitimního očekávání, tj. majetkového zájmu, tedy plyne jak z toho, kterého zákonného ustanovení právního předpisu, tak z ustálené interpretační, respektive aplikační praxe Ústavního soudu (na kterou je „zpětně" systematicky odkazováno soudy obecnými). Viz bod 79 nálezu Ústavního soudu ze dne 1. 7. 2010, sp. zn. Pl. ÚS 9/07. Návrh řešení: Doplnit vyhodnocení SEA a návrh a odůvodnění předmětného územního opatření do souladu s připomínkami v oddíle 6. až 8. tohoto podání a tedy ho uvést do souladu s výše uvedeným ústavním principem legitimního očekávání. Pokud nebude možné uvedené nedostatky objektivně a přezkoumatelně odstranit, požaduji vypuštění akcelerační oblasti AOV47 – Bukovec a souvisejícího územního opatření z návrhu Změny č. 2 Územního rozvojového plánu ČR. **<u>9.11. Judikatura Nejvyššího správního soudu ČR</u>** Podané námitky úzce souvisí s ustálenou judikaturou Nejvyššího správního soudu ČR v Brně, jako přezkumné instance ve správním soudnictví ve smyslu § 310 stavebního zákona, který mimo jiné ve svých rozhodnutích uvedl následující: **Ohledně nepřezkoumatelnosti opatření obecné povahy:** Podle rozsudku Nejvyššího správního soudu ze dne 16. 12. 2010, čj. 1 Ao 6/2010-130 platí ohledně přezkoumatelnosti opatření obecné povahy včetně jeho podkladů a zejména odůvodnění, že: *[56] Požadavek na srozumitelnost opatření obecné povahy jako podmínka přezkoumatelnosti opatření obecné povahy plyne rovněž z jeho charakteristiky jako mezičlánku mezi správním rozhodnutím a právním předpisem. Správní rozhodnutí, které zakládá, mění, ruší nebo závazně určuje práva a povinnosti, musí být srozumitelné, aby z něj bylo možno jednoznačně seznat, jaká práva či povinnosti jsou zakládána, měněna, rušena nebo závazně určována. Jestliže je správní rozhodnutí nepřezkoumatelné pro nesrozumitelnost, jedná se (společně s nepřezkoumatelností rozhodnutí pro nedostatek důvodů) o důvod pro jeho zrušení soudem i bez nutnosti nařídit ve věci jednání [§ 76 odst. 1 písm. a) s. ř. s.], přičemž v souladu se závěry rozšířeného senátu Nejvyššího správního soudu je správní soud povinen k takové nepřezkoumatelnosti přihlížet z úřední povinnosti (usnesení rozšířeného senátu NSS ze dne 15. 1. 2008, čj. 2 As 34/2006-73, č. 1546/2008 Sb. NSS). Nutnost dodržení srozumitelnosti právního předpisu (zákona) pak opakovaně ve své judikatuře zdůrazňuje především Ústavní soud: „V teorii práva se v tomto kontextu mluví o tzv. formálních hodnotách práva, které sice neurčují obsah právních předpisů, mají však právu zajistit samotnou existenci a dále akceptaci a aplikovatelnost: mezi tyto hodnoty patří hodnoty řádu, předvídatelnosti, svobody od arbitrárnosti, právní rovnosti či právní jistoty [...]. Podle názoru Ústavního soudu mezi základní principy právního státu patří princip předvídatelnosti zákona, jeho srozumitelnosti a vnitřní bezrozpornosti" (nález ze dne 3. 6. 2009, sp. zn. I. ÚS*	

Poř.č.	Připomínkové místo	Číslo jednací	Článek	AO	Připomínka	Vyhodnocení
					420/09, č. 131/2009 Sb. ÚS, bod 20). „[Z]ákon ve formálním smyslu nelze v materiálním právním státu chápat jako pouhý nosič nejrůznějších změn prováděných napříč právním řádem. Materiálně nazíraný právní stát naopak vyžaduje, aby zákon byl jak z hlediska formy, tak co do obsahu předvídatelným konzistentním pramenem práva. Nelze totiž připustit, aby se vytrácela sdělnost zákonů jako pramenů práva se všemi negativními důsledky shora uvedenými" (nález ze dne 15. 2. 2007, sp. zn. Pl. ÚS 77/06, č. 37/2007 Sb., bod 70, ve věci ústavnosti legislativních přílepků). Jestliže je tedy srozumitelnost nezbytnou podmínkou, která musí být dodržena při vydávání správních rozhodnutí i právních předpisů, je třeba trvat na srozumitelnosti i opatření obecné povahy, jako jejich mezičlánku. *[57] Pokud bylo v předchozím odstavci zmíněno, že důvodem pro zrušení správního rozhodnutí soudem je jeho nepřezkoumatelnost pro nesrozumitelnost nebo pro nedostatek důvodů, sluší se poznamenat, že nepřezkoumatelnost pro nedostatek důvodů již byla označena za důvod pro zrušení opatření obecné povahy v rozsudku Nejvyššího správního soudu ze dne 16. 12. 2008, čj. 1 Ao 3/2008-136, č. 1795/2009 Sb. NSS: „I v odůvodnění opatření obecné povahy je tak nutno uvést důvody výroku, podklady* *pro jeho vydání a úvahy, kterými se správní orgán řídil při jejich hodnocení a při výkladu právních předpisů." Nedostatek rozhodovacích důvodů způsobuje jeho nepřezkoumatelnost.* **Ohledně používání metodik v rámci územního plánování:** Podle rozsudku Nejvyššího správního soudu, čj.. 1 Ao 2/2010-185, [2397/2011 Sb. NSS] ohledně používání příslušných metodik v rámci územního plánování platí, že: *Metodický pokyn Ministerstva životního prostředí č. OOLP/1067/96 k odnímání půdy ze zemědělského půdního fondu podle zákona č. 334/1992 Sb., o ochraně zemědělského půdního fondu, ve znění zákona č. 10/1993 Sb. podrobněji upravuje postup orgánů ochrany zemědělského půdního fondu včetně hledisek a kritérií, jež mají tyto orgány posuzovat v případě územně plánovací dokumentace, a sjednocuje tak správní praxi. Bylo by zpravidla v rozporu se zásadou zákazu libovůle a rovného zacházení, pokud by se orgán ochrany zemědělského půdního fondu v jednotlivých případech od hledisek a kritérií tohoto metodického pokynu odchýlil* **Ohledně rozsahu přezkumu opatření obecné povahy:** Podle rozsudku Nejvyššího správního soudu, čj. 1 As 161/2019-56, [4157/2021 Sb. NSS], platí ohledně rozsahu přezkumu ve správním soudnictví, že: *I. Pravidlo přezkoumávání opatření obecné povahy podle skutkového a právního stavu ke dni jeho vydání (§ 101b odst. 3 s. ř. s.) dopadá i na stanoviska dotčených orgánů, a to z hlediska jak nutnosti jejich existence, tak jejich obsahu a formálních náležitostí.* *II. Došlo-li v průběhu pořizování územního plánu ke změně právní úpravy pro její posouzení z hlediska některého z chráněných veřejných zájmů, musí pořizovatel ve spolupráci s příslušným dotčeným orgánem zajistit, že připravovaná územně plánovací dokumentace bude v souladu s právní úpravou účinnou ke dni jejího vydání.* *III. Při posuzování přezkoumatelnosti napadeného územního plánu z hlediska dotčení některého z chráněných veřejných zájmů musí krajský soud přihlížet k obsahu celého napadeného opatření.* **Ohledně principu proporcionality v územním plánování:** Podle ustálené judikatury Nejvyššího správního soudu platí, že zásah do práv a chráněných hodnot musí být nejen vhodný a potřebný, **ale i přiměřený ve vztahu k dotčeným zájmům.** (např. rozsudek NSS č. j. 5 As 57/2010-68). Dále NSS opakovaně judikuje, že územní plánování musí respektovat limity využití území a zajistit vyvážení veřejných zájmů, přičemž není přípustné upřednostnit jeden veřejný zájem bez řádného vypořádání ostatních (např. rozsudek NSS č. j. 1 Ao 1/2009-120) **Ohledně absence povinných variantních řešení v územním plánování:** Podle judikatury Nejvyššího správního soudu **nepřezkoumatelnost územního plánu pro nedostatek důvodů, zejména absence variantního řešení, představuje důvod pro jeho zrušení,** (např. rozsudek NSS č. j. 1 Ao 7/2011-526). **Ohledně přiměřenosti zásahu do krajinného rázu:** Podle ustálené judikatury Nejvyššího správního soudu platí, že **krajinný ráz je hodnotou chráněnou veřejným právem a zásah do něj musí být řádně odůvodněn a přiměřený sledovanému cíli** (srov. např. rozsudek NSS č. j. 6 As 7/2005-97 a navazující judikatura) **Ohledně zásahu do územních prvků ekologické stability:**	

Poř.č.	Připomínkové místo	Číslo jednací	Článek	AO	Připomínka	Vyhodnocení
					Podle judikatury Nejvyššího správního soudu **územní plán nesmí zakládat takové řešení, které by znemožnilo nebo podstatně ztížilo funkčnost prvků ÚSES** (např. rozsudek NSS č. j. 2 Ao 3/2008-100). **Ohledně hodnocení kumulativních a synergických vlivů** Nejvyšší správní soud v rozsudku č. j. 1 Ao 7/2011–526 zdůraznil, **že posouzení kumulativních a synergických vlivů musí být součástí celkového hodnocení a musí vycházet z dostatečně zjištěného** **skutkového stavu a identifikace relevantních střetů. Pokud dokumentace neprokazuje způsob, jakým byly tyto vlivy identifikovány a vyhodnoceny, mohou být její závěry nepřezkoumatelné.** Návrh řešení: Doplnit vyhodnocení SEA a návrh a odůvodnění předmětného územního opatření do souladu s připomínkami v oddíle 6. až 8. tohoto podání a tedy ho uvést do souladu s výše uvedenou soudní judikaturou NSS. Pokud nebude možné uvedené nedostatky objektivně a přezkoumatelně odstranit, požaduji vypuštění akcelerační oblasti AOV47 – Bukovec a souvisejícího územního opatření z návrhu Změny č. 2 Územního rozvojového plánu ČR. **X. ROZPOR NÁVRHU ZMĚNY Č. 2 ÚZEMNÍHO ROZVOJOVÉHO PLÁNU ČR A NÁVRHU ÚZEMNÍHO OPATŘENÍ O VYMEZENÍ AOV Č. 47 BUKOVEC A DOKUMENTACE SEA VČETNĚ JEJICH ODŮVODNĚNÍ S PRÁVEM EVROPSKÉ UNIE** **<u>10.1 Rozpor se směrnicí Evropského parlamentu a Rady 2001/42/ES o posuzování vlivů některých plánů a programů na životní prostředí</u>** Návrh Změny č. 2 Územního rozvojového plánu České republiky a související vyhodnocení vlivů na udržitelný rozvoj území (SEA) neobsahují řádné (žádné) vyhodnocení kumulativních a synergických vlivů akcelerační oblasti AOV47 – Bukovec v širším území. Posouzení se omezuje na izolované hodnocení jednotlivé akcelerační oblasti, aniž by zohlednilo souběh více záměrů a jejich celkový dopad na krajinu, obyvatelstvo a složky životního prostředí. Tento postup je v rozporu s požadavky směrnice Evropského parlamentu a Rady 2001/42/ES, která ukládá povinnost hodnotit vlivy koncepcí komplexně, včetně jejich kumulativních účinků. V důsledku toho nelze učinit kvalifikovaný závěr o skutečných dopadech návrhu na životní prostředí. Viz citace části přílohy směrnice: *PŘÍLOHA I* *Informace uvedené v čl. 5 odst. 1* *Informace, které mají být poskytnuty podle čl. 5 odst. 1 s výhradou čl. 5 odst. 2 a 3, zahrnují:* *……* *f)* *možné významné vlivy (⁴) na životní prostředí, včetně vlivů na otázky jako jsou biologická rozmanitost, obyvatelstvo, lidské zdraví, fauna, flóra, půda, voda, ovzduší, klimatické faktory, hmotné statky, kulturní dědictví včetně architektonického a archeologického dědictví, krajina a vzájemný vztah mezi výše uvedenými faktory;* *PŘÍLOHA II* *Kritéria pro stanovení možné závažnosti vlivů uvedených v čl. 3 odst. 5* *……* *2.* *Charakteristiky vlivů a oblastí, které by mohly být zasaženy, zejména s ohledem na:* *……* *kumulativní povahu vlivů,* *(¹) Období programování 2000-2006 pro nařízení Rady (ES) č. 1260/1999 a období programování 2000-2006 a období programování 2000-2007 pro nařízení Rady (ES) č. 1257/1999.* *(²) Nařízení Rady (ES) č. 1260/1999 ze dne 21. června 1999 o obecných ustanoveních o strukturálních fondech (Úř. věst. L 161, 26.6.1999, s. 1).* *(³) Nařízení Rady (ES) č. 1257/1999 ze dne 17. května 1999 o podpoře pro rozvoj venkova z Evropského zemědělského orientačního a záručního fondu (EZOZF) a o změně a zrušení některých nařízení (Úř. věst. L 160, 26.6.1999, s. 80).* *(⁴) Tyto vlivy by měly zahrnovat sekundární, kumulativní, synergické, krátkodobé, střednědobé a dlouhodobé, trvalé a přechodné, pozitivní a negativní vlivy.* Návrh řešení:	

Poř.č.	Připomínkové místo	Číslo jednací	Článek	AO	Připomínka	Vyhodnocení
					Požaduji v souladu s výše uvedenou směrnicí doplnění komplexního regionálního hodnocení kumulativních a synergických vlivů akceleračních oblastí AOV47 – Bukovec, AOV48 – Chrbonín, AOV49 – Křeč a AOV50 – Obrataň, které jsou předmětem hodnocení včetně scénářů souběžné realizace více větrných parků a vyhodnocení dlouhodobých regionálních dopadů na předměty hodnocení ve smyslu připomínky 7.1. Současně požaduji doplnění regionálního modelu společného působení větrných elektráren a doprovodné infrastruktury v širším území, včetně vyhodnocení časových souvislostí, synergických efektů a celkové proměny krajiny. Pokud nebude možné uvedené nedostatky objektivně a přezkoumatelně odstranit, požaduji vypuštění akcelerační oblasti AOV47 – Bukovec a souvisejícího územního opatření z návrhu Změny č. 2 Územního rozvojového plánu ČR. **<u>10.2 Rozpor se směrnicí Rady 92/43/EHS o ochraně přírodních stanovišť, volně žijících živočichů a planě rostoucích rostlin (tzv. směrnice o stanovištích)</u>** Návrh neprokazuje, že vymezení akcelerační oblasti AOV47 – Bukovec nebude mít významný negativní vliv na lokality soustavy Natura 2000 v širším území, zejména na evropsky významnou lokalitu Chýnovské jeskyně (CZ0314634), která představuje významné zimoviště netopýrů. Dokumentace nehodnotí migrační vazby mezi touto lokalitou a okolní krajinou, přestože netopýři využívají rozsáhlé území mimo vlastní lokalitu Natura 2000, včetně lesních a zemědělských ploch, které jsou předmětem vymezení akcelerační oblasti. Nelze proto vyloučit, že realizace větrných elektráren povede k negativnímu ovlivnění populací chráněných druhů, které jsou předmětem ochrany této lokality, zejména v důsledku kolizí a barotraumatu. Tím není splněn požadavek čl. 6 odst. 3 směrnice Rady 92/43/EHS, podle něhož musí být jakýkoliv plán nebo program podroben odpovídajícímu posouzení jeho vlivů na lokality Natura 2000 a musí být s jistotou vyloučen jeho negativní vliv. Viz citace: *Čl. 6 odst. 3. Jakýkoli plán nebo projekt, který s určitou lokalitou přímo nesouvisí nebo není pro péči o ni nezbytný, avšak bude mít pravděpodobně na tuto lokalitu významný vliv, a to buď samostatně, nebo v kombinaci s jinými plány nebo projekty, podléhá odpovídajícímu posouzení jeho důsledků pro lokalitu z hlediska cílů její ochrany. S přihlédnutím k výsledkům uvedeného hodnocení důsledků pro lokalitu a s výhradou odstavce 4 schválí příslušné orgány příslušného státu tento plán nebo projekt teprve poté, co se ujistí, že nebude mít nepříznivý účinek na celistvost příslušné lokality, a co si v případě potřeby opatří stanovisko široké veřejnosti.* Návrh řešení: Navrhuje se, aby bylo doplněno plnohodnotné naturové posouzení v souladu s požadavky evropského práva. Pokud nebude možné uvedené nedostatky objektivně a přezkoumatelně odstranit, požaduji vypuštění akcelerační oblasti AOV47 – Bukovec a souvisejícího územního opatření z návrhu Změny č. 2 Územního rozvojového plánu ČR. **<u>10.3 Rozpor se směrnicí Evropského parlamentu a Rady 2011/92/EU o posuzování vlivů některých veřejných a soukromých záměrů na životní prostředí (EIA)</u>** Návrh Změny č. 2 Územního rozvojového plánu České republiky předpokládá umístění záměrů, které mohou mít významný vliv na životní prostředí, aniž by byly tyto vlivy v dostatečném rozsahu vyhodnoceny již na úrovni koncepce. Klíčové otázky, jako jsou hlukové zatížení, vlivy na krajinný ráz, dopady na obyvatelstvo či biodiverzitu, jsou odkládány do navazujících řízení. Takový postup je v rozporu s cílem směrnice Evropského parlamentu a Rady 2011/92/EU, která **požaduje včasné a komplexní posouzení vlivů na životní prostředí**, aby bylo možné předcházet závažným negativním dopadům. Návrh řešení: Navrhuje se doplnění plného posouzení vlivů odpovídajícího požadavkům směrnice ve smyslu připomínek v oddílech 6 a 7 tohoto podání. Pokud nebude možné uvedené nedostatky objektivně a přezkoumatelně odstranit, požaduji vypuštění akcelerační oblasti AOV47 – Bukovec a souvisejícího územního opatření z návrhu Změny č. 2 Územního rozvojového plánu ČR.	

					<u>10.4 Rozpor se směrnicí Evropského parlamentu a Rady (EU) 2023/2413 (RED III)</u> Návrh Změny č. 2 Územního rozvojového plánu České republiky **neprokazuje**, že při vymezování akcelerační oblasti AOV47 – Bukovec byla upřednostněna území s nízkým konfliktním potenciálem, zejména zastavěné plochy, brownfieldy nebo jinak narušená území. Naopak se jedná o území s významnými přírodními a krajinnými hodnotami, zemědělskou půdou a lesními porosty. Směrnice Evropského parlamentu a Rady (EU) 2023/2413 ze dne 18. října 2023, kterou se mění směrnice (EU) 2018/2001, nařízení (EU) 2018/1999 a směrnice 98/70/ES, pokud jde o podporu energie z obnovitelných zdrojů, a zrušuje směrnice Rady (EU) 2015/652 (RED III) přitom předpokládá, že rozvoj obnovitelných zdrojů energie bude **směřován přednostně do méně konfliktních lokalit a nebude nepřiměřeně zasahovat do chráněných složek životního prostředí a s využitím veškerých dostupných dat o životním prostředí. Ani tento postup Změna č. 2 URP neprokazuje, jak je podrobně rozebráno v oddílech 6. až 8. tohoto podání.** Dále tato směrnice předpokládá vícenásobné využití lokalit, tj. lokalit už používaných k výrobě energie, dostupnost energetické infrastruktury k napojení, což lokalita **nesplňuje**, viz shora uvedená připomínka v oddíle 6. podání o nemožnosti napojení lokality na vysokonapěťovou distribuční síť. **Stejně tak stanovení mitigačních podmínek nesplňuje požadavky kladené příslušnou směrnicí.** Viz citace příslušné části směrnice: *Článek 15b* *Mapování oblastí nezbytných pro vnitrostátní příspěvky k celkovému cíli Unie v oblasti obnovitelných zdrojů energie do roku 2030* *1. Do 21. května 2025 provedou členské státy koordinované mapování pro účely zavádění energie z obnovitelných zdrojů na svém území s cílem určit domácí potenciál a dostupné pevninské povrchové, podpovrchové, mořské nebo vnitrozemské vodní oblasti, jež jsou nezbytné pro instalaci zařízení na výrobu energie z obnovitelných zdrojů, a související infrastrukturu, jako je síť a skladovací zařízení, včetně tepelné akumulace, které jsou nezbytné ke splnění alespoň jejich vnitrostátních příspěvků k celkovému cíli v oblasti obnovitelných zdrojů energie do roku 2030 stanovenému v čl. 3 odst. 1 této směrnice. Za tímto účelem mohou členské státy využívat své stávající dokumenty nebo plány územního plánování, včetně územních plánů námořních prostor vypracovaných v souladu se směrnicí Evropského parlamentu a Rady 2014/89/EU (¹²),* nebo z těchto dokumentů či plánů vycházet. Členské státy při mapování nezbytných oblastí podle potřeby zajistí koordinaci mezi všemi příslušnými vnitrostátními, regionálními a místními orgány a subjekty, včetně provozovatelů sítí. Členské státy zajistí, aby tyto oblasti, včetně stávajících zařízení na výrobu energie z obnovitelných zdrojů a mechanismů spolupráce, odpovídaly odhadovaným trajektoriím a celkové plánované instalované kapacitě technologií v oblasti energie z obnovitelných zdrojů stanovené v jejich vnitrostátních plánech v oblasti energetiky a klimatu předložených podle článků 3 a 14 nařízení (EU) 2018/1999. 2. Členské státy při určování oblastí uvedených v odstavci 1 zohlední zejména: a) dostupnost energie z obnovitelných zdrojů a potenciál pro výrobu energie z obnovitelných zdrojů u různých druhů technologií v pevninských povrchových, podpovrchových, mořských nebo vnitrozemských vodních oblastech; b) předpokládanou poptávku po energii s přihlédnutím k potenciální flexibilitě aktivní reakce na poptávku a očekávanému zvýšení účinnosti, jakož i k integraci do energetického systému; c) **dostupnost příslušné energetické infrastruktury, včetně sítí, skladování a dalších nástrojů flexibility, nebo potenciál k vybudování nebo modernizaci takové síťové infrastruktury a skladování.** 3. Členské státy upřednostní **vícenásobné využití** oblastí uvedených v odstavci 1. Projekty v oblasti energie z obnovitelných zdrojů musí být **slučitelné s již existujícím využitím těchto oblastí.** 4. Členské státy pravidelně přezkoumávají a v nutných případech aktualizují oblasti uvedené v odstavci 1 tohoto článku, zejména v souvislosti s aktualizací svých vnitrostátních plánů v oblasti energetiky a klimatu předložených podle článků 3 a 14 nařízení (EU) 2018/1999. *Článek 15c* *Oblasti pro zrychlené zavádění obnovitelných zdrojů energie* *1. Do 21. února 2026 členské státy zajistí, aby příslušné orgány přijaly jeden nebo více plánů, které jako dílčí část oblastí uvedených v čl. 15b odst. 1 určí oblasti pro zrychlené zavádění obnovitelných zdrojů energie, a to pro jeden nebo více druhů obnovitelných zdrojů energie. Členské státy mohou vyloučit spalovací zařízení na biomasu a vodní elektrárny. Příslušné orgány v těchto plánech:* *a) vymezí dostatečně homogenní pevninské, vnitrozemské vodní a mořské oblasti, v nichž se neočekává, že zavedení určitého druhu nebo určitých druhů obnovitelných zdrojů energie bude mít vzhledem ke zvláštnostem vybrané oblasti významný dopad na životní prostředí, přičemž:*	

Poř.č.	Připomínkové místo	Číslo jednací	Článek	AO	Připomínka	Vyhodnocení
					i) upřednostní umělé a zastavěné plochy, jako jsou střechy a fasády budov, dopravní infrastruktura a její bezprostřední okolí, parkoviště, zemědělské podniky, skládky, průmyslové areály, doly, umělé vnitrozemské vodní útvary, jezera nebo nádrže a případně městské čistírny odpadních vod, a dále znehodnocenou půdu, kterou nelze využívat pro zemědělství; *ii) vyloučí lokality sítě Natura 2000 a oblasti určené v rámci vnitrostátních systémů ochrany přírody a zachování biologické rozmanitosti, oblasti hlavních migračních tras ptáků a mořských savců, jakož i další oblasti stanovené na základě map citlivosti a nástrojů uvedených v bodu iii), s výjimkou umělých a zastavěných ploch nacházejících se v těchto oblastech, jako jsou střechy, parkoviště nebo dopravní infrastruktura;* *iii) použijí všechny vhodné a přiměřené nástroje a datové soubory k určení oblastí, v nichž by zařízení na výrobu energie z obnovitelných zdrojů neměla významný dopad na životní prostředí, včetně mapování citlivosti volně žijících živočichů a planě rostoucích rostlin, přičemž zohlední data, jež jsou k dispozici v souvislosti s rozvojem soudržné sítě Natura 2000, jak pokud jde o typy stanovišť a druhy chráněné podle směrnice Rady 92/43/EHS (¹³), tak o ptáky a lokality podle směrnice Evropského parlamentu a Rady 2009/147/ES (¹⁴);* *b) stanoví přiměřená pravidla pro určené oblasti pro zrychlené zavádění obnovitelných zdrojů energie, včetně účinných zmírňujících opatření, která mají být přijata za účelem instalace zařízení na výrobu energie z obnovitelných zdrojů a skladování energie na stejném místě, jakož i zařízení nezbytných pro jejich připojení k soustavě, aby se zabránilo nepříznivému dopadu na životní prostředí, ke kterému by mohlo dojít, nebo pokud to není možné, aby se tyto dopady výrazně omezily, případně aby se zajistilo, aby byla přiměřeně a včas uplatňována vhodná zmírňující opatření s cílem zajistit dodržování povinností* stanovených v čl. 6 odst. 2 a čl. 12 odst. 1 směrnice 92/43/EHS, článku 5 směrnice 2009/147/EHS a čl. 4 odst. 1 písm. a) bodu i) směrnice Evropského parlamentu a Rady 2000/60/ES (¹⁵) a zamezilo se zhoršení a bylo dosaženo dobrého ekologického stavu nebo dobrého ekologického potenciálu v souladu s čl. 4 odst. 1 písm. a) směrnice 2000/60/ES. Pravidla uvedená v bodu b) prvního pododstavce se zaměří na specifika jednotlivých určených oblastí pro zrychlené zavádění obnovitelných zdrojů energie, na druh či druhy technologie v oblasti energie z obnovitelných zdrojů, které mají být v jednotlivých oblastech zavedeny, a na zjištěný dopad na životní prostředí. Návrh řešení: Navrhuje doplnění odůvodnění předmětného územního opatření ve vazbě na výše uvedené požadavky směrnice ve smyslu připomínek v oddílech 6 a 7 tohoto podání. Pokud nebude možné uvedené nedostatky objektivně a přezkoumatelně odstranit, požaduji vypuštění akcelerační oblasti AOV47 – Bukovec a souvisejícího územního opatření z návrhu Změny č. 2 Územního rozvojového plánu ČR. **<u>10.5 Rozpor s Aarhuskou úmluvou (Úmluva o přístupu k informacím, účasti veřejnosti na rozhodování a přístupu k právní ochraně v záležitostech životního prostředí Sdělení č. 124/2004 Sb. m. s.)</u>** **Proces pořizování návrhu neumožnil efektivní účast veřejnosti v rozsahu požadovaném Aarhuskou úmluvou. Zapojení veřejnosti při tvorbě návrhu neexistovalo a tudíž nebyly zohledněny zásadní připomínky dotčených obcí ani obyvatel, včetně závazného místního referenda a hromadné petice.** V preambuli této úmluvy se mimo jiné uvádí: *uznávajíce také, že každý jedinec má právo žít v prostředí zajišťujícím jeho zdraví a životní pohodu a že má povinnost, jako jednotlivec i spolu s ostatními, chránit a zlepšovat životní prostředí ve prospěch současných i budoucích generací,* *majíce na zřeteli, že mají-li občané uplatňovat toto právo a dostát této povinnosti, musí mít přístup k informacím o životním prostředí, musí být oprávněni podílet se na rozhodování týkajícím se životního prostředí a musí mít přístup k právní ochraně v záležitostech životního prostředí; uznávajíce, že v tomto ohledu mohou občané potřebovat pomoc, aby mohli využívat svých práv,* *uznávajíce, že lepší přístup k informacím o životním prostředí a účast veřejnosti na rozhodování ve věcech životního prostředí zvyšuje kvalitu rozhodnutí a jejich prosazování, přispívá ke zvyšování povědomí veřejnosti o otázkách životního prostředí, poskytuje veřejnosti příležitost vyjádřit své obavy a zájmy a umožňuje orgánům veřejné správy brát tyto obavy a zájmy náležitě v úvahu,*	

Poř.č.	Připomínkové místo	Číslo jednací	Článek	AO	Připomínka	Vyhodnocení
					usilujíce touto úmluvou o posílení odpovědnosti a transparentnosti rozhodování a o posílení podpory veřejnosti v prospěch rozhodnutí týkajících se životního prostředí, *uznávajíce, že ve všech odvětvích veřejné správy je žádoucí transparentnost, a vyzývajíce zákonodárné orgány k uplatňování principů této úmluvy ve svých postupech,* *uznávajíce také, že veřejnost potřebuje znát postupy, kterými se může podílet na rozhodování, které se týká životního prostředí, že potřebuje mít volný přístup k těmto postupům a že musí vědět, jak těchto postupů využít,* *uznávajíce dále důležitost role, které v ochraně životního prostředí mohou hrát jednotliví občané, nestátní organizace a soukromý sektor,* **Dále Článek 6 Úmluvy mimo jiné uvádí:** **Účast veřejnosti na rozhodování o specifických činnostech** *1. Každá strana bude* *(a) uplatňovat ustanovení tohoto článku vzhledem k rozhodnutím o tom, zda povolit navrhované činnosti uvedené v příloze I;* *(zde je uvedeno mimo jiné:* *17. Výstavba nadzemního elektrického vedení o napětí 220 kV nebo více a o délce větší než 15 km.* *20. Jakákoli činnost nezahrnutá do odstavců 1 až 19 výše, pro kterou je účast veřejnosti stanovena procedurou posuzování vlivu na životní prostředí (EIA) v souladu s vnitrostátní legislativou.)* *(b) uplatňovat ustanovení tohoto článku - v souladu se svým vnitrostátním právem - také k rozhodnutím o navrhovaných činnostech, které nejsou uvedeny v příloze I a které mohou mít významný vliv na životní prostředí. Strany k tomuto účelu určí, zda navrhované aktivity podléhají těmto ustanovením;* *(c) moci rozhodnout případ od případu, pokud tak stanoví jejich vnitrostátní právo, neuplatňovat ustanovení tohoto článku na navrhované činnosti k zajištění bezpečnosti státu, pokud se strany domnívají, že by uplatňování tohoto článku mohlo tyto cíle nepříznivě ovlivnit.* *2. Dotčená veřejnost bude přiměřeně, včas a účinně informována buď veřejným oznámením nebo individuálně, v dostatečně rané fázi procedury environmentálního rozhodování mimo jiné o:* *(a) navrhované činnosti a o žádosti, o níž bude rozhodováno;* *(b) povaze možných rozhodnutí nebo o návrhu rozhodnutí;* *(c) orgánu veřejné správy odpovědném za vydání rozhodnutí;* *(d) předpokládaném postupu, včetně údajů, kdy a jak budou poskytnuty informace o:* *(i) zahájení procedury rozhodování;* *(ii) možnosti veřejnosti účastnit se tohoto řízení;* *(iii) termínu a místě předpokládaného veřejného jednání;* *(iv) určení orgánu veřejné správy, od něhož lze získat relevantní informace, a u něhož jsou uloženy relevantní informace k přezkoumání ze strany veřejnosti;* *(v) příslušném orgánu veřejné správy nebo o dalších úředních orgánech, jimž lze podávat připomínky nebo dotazy, a o harmonogramu předávání těchto připomínek a dotazů;* *(vi) sdělení, jaké informace o životním prostředí vztahující se k navrhované činnosti jsou dostupné; a* *(e) skutečnosti, zda navrhovaná činnost podléhá proceduře posuzování vlivů na životní prostředí (EIA) nebo posuzování vlivů na životní prostředí přesahujících státní hranice.* *3. Postupy pro účast veřejnosti zahrnou rozumné lhůty pro jednotlivé fáze, které poskytnou dostatek času pro informování veřejnosti v souladu s odstavcem 2 a které poskytnou dostatek času veřejnosti k přípravě a k účinné účasti na rozhodování v záležitostech životního prostředí.* *4. Každá strana zajistí účast veřejnosti v počátečním stadiu rozhodování, kdy jsou ještě všechny možnosti výběru a alternativ otevřeny a kdy účast veřejnosti může být účinná.* *5. Pokud je to účelné, měla by každá strana vést případné žadatele k tomu, aby ještě před podáním žádosti o povolení určili dotčenou veřejnost, aby s ní zahájili diskusi a poskytli jí informace týkající se cílů jejich žádosti.* *6. Každá strana bude od příslušných orgánů veřejné správy požadovat, aby byl dotčené veřejnosti umožněn přístup k přezkoumání všech informací relevantních pro dané rozhodování, na požádání v případech, kdy je tak stanoveno vnitrostátním právem, zdarma a co možná nejdříve poté, co se stanou dostupné informace, které jsou uvedeny v tomto článku a které jsou dostupné v době procedury účasti veřejnosti na rozhodování, aniž by tím bylo dotčeno právo stran odmítnout předat jisté informace v souladu s článkem 4, odstavci 3 a 4. Relevantní informace budou přinejmenším zahrnovat následující, a to aniž by bylo dotčeno ustanovení článku 4:*	

Poř.č.	Připomínkové místo	Číslo jednací	Článek	AO	Připomínka	Vyhodnocení
					(a) popis místa a fyzikálních a technických charakteristik navrhované činnosti, včetně odhadů předpokládaných zbytků a emisí; *(b) popis významných vlivů navrhované činnosti na životní prostředí;* *(c) popis opatření předpokládaných k prevenci nebo ke snížení těchto vlivů, včetně emisí;* *(d) netechnický souhrn výše uvedených bodů;* *(e) popis hlavních variant navrhované činnosti, které žadatel zkoumal; a* *(f) hlavní zprávy a doporučení, v souladu s vnitrostátní právní úpravou, určené orgánům veřejné správy v době, kdy má být dotčená veřejnost informována v souladu s odstavcem 2 výše.* *7. Postupy pro účast veřejnosti jí umožní předkládat písemně nebo - v případě vhodnosti - na veřejném jednání nebo veřejném průzkumu s žadatelem, jakékoli připomínky, informace, rozbory nebo stanoviska, které veřejnost považuje za relevantní ve vztahu k navrhované činnosti.* *8. Každá strana zajistí, že v rozhodnutí bude náležitě brán v úvahu výsledek účasti veřejnosti.* *9. Pokud bylo rozhodnutí vydáno orgánem veřejné správy, každá strana zajistí, aby o něm byla veřejnost okamžitě informována v souladu s příslušnými postupy. Každá strana zpřístupní veřejnosti text rozhodnutí a důvody i hlediska, na nichž je rozhodnutí založeno.* Tím došlo k **zásadnímu** omezení práva veřejnosti účastnit se rozhodování o záležitostech životního prostředí a k oslabení principu transparentnosti a participace. V žádném případě nebyla plně dodržena ustanovení článku 6 předmětné úmluvy. Návrh řešení: Požaduji plně respektovat právo veřejnosti a územně samosprávných celků na plnou a skutečně realizovatelnou účast při tvorbě takového návrhu a zohlednit tuto skutečnost při přípravě vymezení předmětné AOV 47 tak, že bude celý proces zopakován. Požaduji doplnění objektivního vyhodnocení kvality participace veřejnosti a samospráv, doplnění analýzy skutečné možnosti obcí ovlivnit návrh akcelerační oblasti a přepracování procesu participace tak, aby veřejnost a obce mohly reálně ovlivnit základní parametry návrhu již v rané fázi přípravy koncepce. Pokud nebude možné uvedené nedostatky objektivně a přezkoumatelně odstranit, požaduji vypuštění akcelerační oblasti AOV47 – Bukovec a souvisejícího územního opatření z návrhu Změny č. 2 Územního rozvojového plánu ČR. **<u>10.6 Rozpor s Evropskou úmluvou o krajině (European Landscape Convention, ETS No. 176)</u>** Návrh Změny č. 2 Územního rozvojového plánu ČR **nedostatečně zohledňuje ochranu krajiny jako základní složky životního prostředí a nebere v úvahu charakter území jako krajiny s významnými estetickými a kulturními hodnotami.** Vymezení akcelerační oblasti v takto citlivém území vede k narušení krajinného rázu a dálkových pohledů, aniž by byly tyto dopady adekvátně vyhodnoceny. Citace SEA: *Hodnocené území se vyznačuje vysokou koncentrací kulturně-historických hodnot, které se uplatňují v bezprostředním okolí i v širších krajinných souvislostech. V okruhu do 1 km se nachází řada drobných sakrálních prvků (boží muka, kaple, výklenkové kaple) a významnější objekt v podobě kostela sv. Václava se hřbitovem. Ve vzdálenosti do 2 km jsou zastoupeny další významné prvky, zejména kostel sv. Martina a Památník slovanského bratrství. V širším okolí do 5 km a 15 km se pak koncentruje mimořádně široké spektrum památek, včetně kostelů, kaplí, historických areálů, zámků a hradů, přičemž zásadní roli hrají dominanty jako hrad Choustník, hrad Kámen či zámek Červená Lhota. Tyto objekty se významně uplatňují v dálkových pohledech a tvoří klíčové kompoziční prvky krajiny. V tomto případě lze očekávat potenciálně mírně negativní vliv.* *Podmínky a zmírňující opatření ÚO: Nastavena podmínka pro max. výšku VTE z důvodu ochrany krajinného rázu a kulturních hodnot v území. Stanovena podmínka ochrany nemovitých kulturních památek. Dále v rámci odůvodnění stanovena podmínka zachovat nerušený rámec dominanty hradu Choustníka v osách V-Z, SZ.* *Bodové hodnocení -1* *Opatření SEA: Navržené podmínky a zmírňující opatření jsou v ÚO řešeny s ohledem na charakter záměru v adekvátním rozsahu. V rámci posouzení SEA nejsou navržena další zmírňující opatření.* *Účinek Nepřímý mírně negativní Čas / Trvání Dlouhodobý a trvalý mírně negativní* Vady návrhu včetně veškeré dokumentace k němu příslušející jsou popsány v připomínce ohledně krajinného rázu v oddílu 6 tohoto podání. Tento postup je v rozporu s principy Evropské úmluvy o krajině, která zdůrazňuje ochranu, správu a plánování krajiny jako veřejného zájmu.	

Poř.č.	Připomínkové místo	Číslo jednací	Článek	AO	Připomínka	Vyhodnocení
					Návrh řešení: Navrhuje se doplnění plného posouzení vlivů odpovídajícího požadavkům směrnice ve smyslu připomínek v oddílech 6 a 7 tohoto podání. Pokud nebude možné uvedené nedostatky objektivně a přezkoumatelně odstranit, požaduji vypuštění akcelerační oblasti AOV47 – Bukovec a souvisejícího územního opatření z návrhu Změny č. 2 Územního rozvojového plánu ČR. **XI. ROZPOR NÁVRHU ZMĚNY Č. 2 ÚZEMNÍHO ROZVOJOVÉHO PLÁNU ČR A NÁVRHU ÚZEMNÍHO OPATŘENÍ O VYMEZENÍ AOV Č. 47 BUKOVEC A DOKUMENTACE SEA VČETNĚ JEJICH ODŮVODNĚNÍ S ÚSTAVNÍM POŘÁDKEM ČESKÉ REPUBLIKY** **11.1. Porušení rovnosti před zákonem** ##### 11.1.1 Porušení rovnosti před zákonem dle čl. 3 odst. 1 Listiny základních práv a svobod Schválením akceleračních zón, tj. návrhu Změny č. 2 Územního rozvojového plánu České republiky by se v České republice vymezila území, ve kterých se **protiústavně zjednodušuje a zrychluje povolování proces pro určitý vybraný druh staveb**, tedy vyčleňuje se v rozporu s principem rovnosti před zákonem určitý druh správního řízení do zvláštního právního režimu. Základní princip rovnosti přitom vyžaduje, aby byl zákon ve stejných nebo obdobných situacích vymáhán stejně pro všechny. Rovněž Ústavní soud ČR konstantně a trvale zakazuje libovůli, a vždy v rámci rovnosti před zákonem zkoumá, **zda zákonodárce nevytvořil neodůvodněné rozdíly, které nemají racionální základ.** Zde tato nedůvodná nerovnost byla zákonodárcem vytvořena pro určitý druh staveb, a tedy **pro nedůvodně protěžovanou skupinu stavebníků a vlastníků nemovitostí bylo vytvořeno speciální a nedůvodně zjednodušené stavební řízení**; tím se vytvořil právní stav, kdy pro stavby typově trvale a často nevratně vysoce zatěžující krajinu a její obyvatele a s výraznými faktickými dopady na krajinu a její obyvatele **se paradoxně zjednodušuje jejich povolování, zatímco u staveb výrazně jednodušších se trvá na standardní náročnosti povolovacího řízení.** Pro stavebníky VTE se tedy vytvořilo ze strany zákonodárců protekční právní prostředí, tj. využila se pozitivní právní diskriminace, kterou se životní prostředí – snížením těchto klasických standardů – spíše potencionálně ohrožuje. Bylo tedy **porušeno ústavně chráněné právo na rovnost před zákonem dle čl. 3 odst. 1 Listiny základních práv a svobod. Rovnost před zákonem není přitom privilegium, ale základní právo; stavebníci VTE nemají právo být zvýhodňováni ve stavebním právu vůči ostatním stavebníkům, ale zcela naopak, bylo by důvodné a obhajitelné požadovat po nich s ohledem na náročnost staveb a jejich dopady do krajiny a na obyvatele přísnější podmínky.** „Rovnost před zákonem" je základní právní princip zaručující, že se všemi osobami je zacházeno stejně bez diskriminace, a to včetně jakékoli pozitivní diskriminace. Tento princip, ukotvený v ústavním pořádku (Listina základních práv a svobod), **zajišťuje rovný přístup k právům a spravedlivému procesu před orgány veřejné moci, tedy i před orgány ve stavebním řízení.** **Rychlost předmětného správního řízení v případě VTE není přitom absolutně důvodným argumentem, ale spíše naopak, svědčí v jeho neprospěch.** Rychlost při náročnosti těchto staveb je spíše negativum, zvláště snižují-li se nároky na tato řízení. **Rovnost před zákonem je právní právo, které zaručuje všem stejné zacházení ve vztahu k našeho právnímu řádu dle našeho ústavního pořádku; proto zavedení akceleračních zón je nepochybně protiústavním zásahem a nemůže při obhajobě jakkoli obstát. Proto jakýkoli krok realizovaný na jejich podkladě je krokem v rozporu s právem.** Návrh řešení: Požaduji respektovat platnou právní úpravu a ústavní principy a zohlednit tuto skutečnost při vymezení předmětné AOV 47 tak, že buď bude použit při vymezení akcelerační oblasti č. 47 Bukovec koncepčně správný nástroj územního plánování anebo doplnit hodnocení SEA na úroveň popsanou v ostatních námitkách, tak aby bylo možno seriózně posoudit skutečné vlivy posuzovaného záměru a odstranit tím způsobenou shora uvedenou nerovnost. Pokud nebude možné uvedené nedostatky objektivně a přezkoumatelně odstranit, požaduji vypuštění akcelerační oblasti AOV47 – Bukovec a souvisejícího územního opatření z návrhu Změny č. 2 Územního rozvojového plánu ČR. ##### 11.1.2 Porušení čl. 4 odst. 3, 4 Ústavy České republiky Dále jde o porušení čl. 4, odst. 3 Ústavy ČR: Zákonná omezení základních práv a svobod musí platit stejně pro všechny případy, které splňují stanovené podmínky a porušení čl. 4, odst. 4: Při používání	

Poř.č.	Připomínkové místo	Číslo jednací	Článek	AO	Připomínka	Vyhodnocení
					ustanovení o mezích základních práv a svobod musí být šetřeno jejich podstaty a smyslu. Taková omezení nesmějí být zneužívána k jiným účelům, než pro které byla stanovena. Jak už bylo uvedeno výše, přijetím právní úpravy akceleračních zón došlo k zásadnímu **protiústavnímu narušení principu rovnosti**, když pro vybrané typy staveb, zde větrných elektráren, byly jedny subjekty práva nedůvodně procesně zvýhodněny (pozitivní diskriminace), a jiné subjekty práva v tomto smyslu znevýhodněny. **Investoři větrných elektráren se stali právní úpravou zákonodárcem nedůvodně preferováni ve stavebním řízení,** zatímco investoři jiných staveb nikoli (byla jim ponechána původní právní pozice). Všichni **účastníci správních řízení** staveb větrných elektráren, kteří jsou jimi hrubě zasahováni, jsou tak rovněž zasaženi do svých vlastnických práv **s výrazně omezenými procesními právy**, protože se nemohou daným stavbám bránit v dostatečném rozsahu pro nedůvodného zvýhodněn těchto staveb. **Není zde v žádném případě splněna ani tvrzená podmínka veřejného zájmu**, dané stavby VTE nejsou stavby veřejného zájmu, ani stavby, které by musely být realizovány objektivně nedůvodně rychle, navíc jejich realizace by zcela objektivně a prokazatelně negativně zasahovala svým vlivem zcela zásadně do života obyvatel v jejich okolí. Dochází tak k narušování ústavního pořádku, a to citovaných dvou článků Listiny základních práv a svobod. V případě porušení čl. 4, odst. 3 Ústavy ČR dochází k **nedůvodnému protekčnímu preferování správního řízení** konkrétních investorů s cílem dosažení jejich rychlejšího zisku, a to za porušení čl.4, odst.4, kdy je hrubě zasahováno do práv všech ostatních vlastníků v daném regionu a obecní samosprávy jako subjektu veřejného zájmu, tedy **kdy se zcela rezignovalo na šetření podstaty a smyslu práv všech dotčených subjektů práva**. Stavbou daných větrných elektráren by se výrazně omezila základní vlastnická práva všech ostatních subjektů, a zasáhlo by se současně trvale do jejich práva na život (na zdraví). **Žádný veřejný zájem, který by to vyvážil, přitom nelze ani při nejvyšší dobré vůli identifikovat.** Návrh řešení: Požaduji respektovat platnou právní úpravu a ústavní principy a zohlednit tuto skutečnost při vymezení předmětné AOV 47 tak, že buď bude použit při vymezení akcelerační oblasti č. 47 Bukovec koncepčně správný nástroj územního plánování anebo doplnit hodnocení SEA na úroveň popsanou v ostatních námitkách, tak aby bylo možno seriózně posoudit skutečné vlivy posuzovaného záměru a odstranit tím způsobenou shora uvedenou nerovnost. Pokud nebude možné uvedené nedostatky objektivně a přezkoumatelně odstranit, požaduji vypuštění akcelerační oblasti AOV47 – Bukovec a souvisejícího územního opatření z návrhu Změny č. 2 Územního rozvojového plánu ČR. **<u>11.2 Porušení čl. 7 Ústavy České republiky</u>** Dále jde o porušení čl. 7 Ústavního zákona č. 1/1993 Sb., tj. Ústavy České republiky: Stát dbá o šetrné využívání přírodních zdrojů a ochranu přírodního bohatství. Stát by tím, že by povolil realizovat všechny stavby VTE při naplnění limitních parametrů všech akceleračních oblastí, nedbal o šetrné využívání přírodních zdrojů a ochranu přírodního bohatství, tj. připustil by zasáhnout do krajiny natrvalo tak, že by ji regionálně zcela narušil a v zastavěné ploše natrvalo zničil. Tím by porušil daný článek Ústavy ČR. Návrh řešení: Požaduji respektovat platnou právní úpravu a ústavní principy a zohlednit tuto skutečnost při vymezení předmětné AOV 47 tak, že upraveny limity využití oblasti na přiměřenou úroveň ve smyslu výše podaných námitek a odstranit tím namítané zanedbání. Pokud nebude možné uvedené nedostatky objektivně a přezkoumatelně odstranit, požaduji vypuštění akcelerační oblasti AOV47 – Bukovec a souvisejícího územního opatření z návrhu Změny č. 2 Územního rozvojového plánu ČR. **<u>11.3 Porušení čl. 6, odst. 1 Ústavy České republiky</u>** Podle čl. 6, odst. 1 Ústavy ČR: Každý má právo na život. Realizací daného záměru výstavby větrných elektráren za daných podmínek by mohlo dojít k přímému porušení práva dotčených obyvatel na život, když ten by mohl být ohrožen dopady vlivu provozování daných elektráren, včetně hluku, zásahů do krajiny, možných námraz a přímého ohrožené zdraví. To je již doplňováno technickými vědeckými studiemi. Návrh řešení: Požaduji respektovat platnou právní úpravu a ústavní principy a zohlednit tuto skutečnost při vymezení předmětné AOV 47 ve smyslu výše uvedených připomínek tak, aby bylo možno seriózně posoudit skutečné vlivy posuzovaného záměru a odstranit tím shora uvedený rozpor.	

Poř.č.	Připomínkové místo	Číslo jednací	Článek	AO	Připomínka	Vyhodnocení
					Pokud nebude možné uvedené nedostatky objektivně a přezkoumatelně odstranit, požaduji vypuštění akcelerační oblasti AOV47 – Bukovec a souvisejícího územního opatření z návrhu Změny č. 2 Územního rozvojového plánu ČR. **<u>11.4 Porušení čl. 11, odst. 1 Ústavy České republiky</u>** Podle čl. 11, odst. 1 Ústavy ČR: Každý má právo vlastnit majetek. Vlastnické právo všech vlastníků má **stejný** zákonný obsah a ochranu. **Vlastnické právo vlastníků pozemků, na kterých má být prováděna procesně „protekční" výstavba větrných elektráren, je však bezdůvodně preferováno zmírněním podmínek** před vlastnictvím vlastníků pozemků, na kterých je provedeno obydlí. Výše uvedené má přímou souvislost s ust. § 3 zákona č. 416/2009 Sb. o urychlení výstavby strategicky významné infrastruktury v platném znění, který stanoví v odst. 1: *(1) Pro odejmutí nebo omezení práv k pozemkům nebo stavbám potřebným pro uskutečnění dopravní, vodní, energetické nebo těžební infrastruktury, infrastruktury pro ukládání oxidu uhličitého nebo infrastruktury elektronických komunikací platí zákon o vyvlastnění (zákona č. 184/2006 Sb. v platném znění), pokud tento zákon nestanoví jinak.* Vyvlastňovacím úřadem je dle § 15 odst. 1 písm. d) Dopravní a energetický stavební úřad. Přičemž další ustanovení tohoto tzv. liniového zákona stanoví, že jde o stavbu energetické infrstruktury § 1 *(1) Tento zákon zapracovává příslušné předpisy Evropské unie [64)] a upravuje postupy při přípravě a povolování staveb dopravní, vodní, energetické a těžební infrastruktury, infrastruktury pro ukládání oxidu uhličitého, infrastruktury elektronických komunikací a strategických investičních staveb, při získávání práv k pozemkům a stavbám potřebných pro uskutečnění uvedených staveb a uvádění těchto staveb do užívání s cílem urychlit jejich majetkoprávní přípravu, povolování a následný soudní přezkum správních rozhodnutí v souvislosti s těmito stavbami. Tento zákon dále upravuje v návaznosti na přímo použitelný předpis Evropské unie [10)] výkon státní správy a postup při povolování projektů společného zájmu a postup při přijímání rozhodnutí o určení oblasti jako území pro urychlení zavádění technologií pro nulové čisté emise.* *(4) Energetickou infrastrukturou se pro účely tohoto zákona rozumějí stavby a zařízení elektrizační soustavy, plynárenské soustavy, soustavy zásobování tepelnou energií, stavby pro energetickou bezpečnost nebo stavby a zařízení ropovodů a produktovodů podle jiného zákona zřizované a provozované ve veřejném zájmu [6)], pokud nejsou v rozporu s územním rozvojovým plánem a se zásadami územního rozvoje, dobíjecí stanice, vodíkové čerpací stanice nebo čerpací stanice na zkapalněný metan a stavby související s těmito stavbami a zařízeními.* *(5) Stavbou pro energetickou bezpečnost se pro účely tohoto zákona rozumí* *d) stavba výrobny elektřiny z obnovitelných zdrojů o celkovém instalovaném výkonu 15 MW a více, včetně staveb jejího připojení do elektrizační soustavy a s tímto připojením souvisejících; stavba výrobny elektřiny využívající energii větru se považuje za stavbu pro energetickou bezpečnost i jako součást souboru staveb výroben nebo zdrojů elektřiny využívajících energii větru, pokud soubor staveb v celkovém součtu překračuje hodnotu instalovaného výkonu podle části věty před středníkem.* **Přičemž to fakticky pro případ postavení cca 4 ks VTE a více znamená možnost v rámci schválené akcelerační oblasti provést vyvlastnění a to nejen pozemků pro provedení staveb liniové doprovodné infrastruktury (napojení na distribuční síť), ale i samotných pozemků pro tuto výrobu!** To platí i přes toto ustanovení citovaného liniového zákona: § 2e *(1) Stavba pro energetickou bezpečnost, s výjimkou staveb pro energetickou bezpečnost podle § 1 odst. 5 písm. d), je veřejně prospěšnou stavbou (zde však není vazba na § 3 odst. 1, jde stále o stavbu energetické infrastruktury). Tato stavba slouží k zajištění bezpečnostních zájmů České republiky v podobě udržitelné a soběstačné výroby energie.* *(2) V pochybnostech, zda jde o stavbu pro energetickou bezpečnost, platí stanovisko Dopravního a energetického stavebního úřadu.* Zákon o vyvlastnění č. 184/2006 Sb. pouze stanoví, že se použije, stanoví-li tak zákon zvláštní a dále: § 3 *(1) Vyvlastnění je přípustné jen pro účel vyvlastnění stanovený zvláštním zákonem a jen jestliže veřejný zájem na dosažení tohoto účelu převažuje nad zachováním dosavadních práv*	

Poř.č.	Připomínkové místo	Číslo jednací	Článek	AO	Připomínka	Vyhodnocení
					vyvlastňovaného. Vyvlastnění není přípustné, je-li možno práva k pozemku nebo stavbě potřebná pro uskutečnění účelu vyvlastnění získat dohodou nebo jiným způsobem. *(2) Sleduje-li se vyvlastněním provedení změny ve využití nebo v prostorovém uspořádání území, včetně umísťování staveb a jejich změn, lze je provést, jen jestliže je v souladu s cíli a úkoly územního plánování.* Pak platí naprosto zrychlený režim povolování i soudního přezkumu vyjádřený v liniovém zákoně: § 2 *(1) Vztahuje-li se na řízení tento zákon, příslušný úřad v oznámení o zahájení řízení poučí účastníky o této skutečnosti.* *(2) Lhůty pro podání žalob proti rozhodnutím vydaným v řízeních podle § 1 se zkracují na polovinu; to neplatí, jde-li o řízení podle stavebního zákona. O žalobách rozhodne soud ve lhůtě 90 dnů. Ustanovení předchozí věty obdobně platí i pro řízení o opravných prostředcích proti rozhodnutí soudu o žalobě.* *(3) Jde-li o stavbu pro energetickou bezpečnost, činí lhůty pro podání žalob proti rozhodnutím vydaným v řízeních podle § 1 jeden měsíc. Tyto žaloby nelze rozšířit o dosud nenapadené výroky nebo je rozšířit o další žalobní body po uplynutí lhůty podle věty první. O žalobách podle věty první a opravných prostředcích proti rozhodnutí soudu o nich rozhodne soud ve lhůtě 90 dnů.* § 2d *(1) Proti rozhodnutí o povolení záměru stavby pro energetickou bezpečnost není přípustné odvolání.* *(2) V řízeních podle § 1 ve věcech záměrů staveb pro energetickou bezpečnost správní orgány projednávají a rozhodují věc přednostně před jinými stavbami energetické infrastruktury. To neplatí pro stavby pro energetickou bezpečnost podle § 1 odst. 5 písm. d).* *(3) Správní orgán, který v souvislosti se záměrem stavby pro energetickou bezpečnost vydává rozhodnutí v řízeních podle § 1, není oprávněn prodloužit lhůtu pro jeho vydání.* Návrh řešení: Požaduji respektovat platnou právní úpravu a ústavní principy a zohlednit tuto skutečnost při vymezení předmětné AOV 47 ve smyslu výše uvedených připomínek tak, aby bylo možno seriózně posoudit skutečné vlivy posuzovaného záměru a odstranit tím shora uvedený rozpor. Pokud nebude možné uvedené nedostatky objektivně a přezkoumatelně odstranit, požaduji vypuštění akcelerační oblasti AOV47 – Bukovec a souvisejícího územního opatření z návrhu Změny č. 2 Územního rozvojového plánu ČR. **11.5 Porušení čl. 11, odst. 3 Ústavy České republiky** Podle čl. 11, odst. 3 Ústavy ČR: Vlastnictví zavazuje. Nesmí být zneužito na újmu práv druhých anebo v rozporu se zákonem chráněnými obecnými zájmy. Jeho výkon nesmí poškozovat lidské zdraví, přírodu a životní prostředí nad míru stanovenou zákonem. Rovněž hrubě je porušován, když **vlastnické právo vlastníků pozemků, na kterých chtějí investoři zvýhodněně realizovat větrné elektrárny, je zneužíváno vůči vlastníkům druhých**, a výkon vlastnického práva proto, že na sousedních pozemcích bude realizována větrná elektrárna, bude poškozovat lidské zdraví, přírodu a životní prostředí nad míru stanovenou zákonem. Hodnota jejich pozemků výrazně klesne. Výhrady, které byly vůči výstavbě větrných elektráren vzneseny, přitom nikdo nevyvrací, naopak, jsou potvrzovány. Návrh řešení: Požaduji respektovat platnou právní úpravu a ústavní principy a zohlednit tuto skutečnost při vymezení předmětné AOV 47 ve smyslu výše uvedených připomínek tak, aby bylo možno seriózně posoudit skutečné vlivy posuzovaného záměru a odstranit tím shora uvedený rozpor. Pokud nebude možné uvedené nedostatky objektivně a přezkoumatelně odstranit, požaduji vypuštění akcelerační oblasti AOV47 – Bukovec a souvisejícího územního opatření z návrhu Změny č. 2 Územního rozvojového plánu ČR. **11.6 Porušení čl. 12, odst. 1, věta první Ústavy České republiky** **Podle čl. 12, odst.1, věta první:** Realizací daného záměru výstavby větrných elektráren za daných podmínek je hrubě narušováno právo všech dotčených sousedních vlastníků na nedotknutelnost obydlí. **Podoba, projevy provozu daných staveb a jejich zásah do krajiny de facto jejich obydlí trvale, tj. navždy ničí.** Návrh řešení:	

Poř.č.	Připomínkové místo	Číslo jednací	Článek	AO	Připomínka	Vyhodnocení
					Požaduji respektovat platnou právní úpravu a ústavní principy a zohlednit tuto skutečnost při vymezení předmětné AOV 47 ve smyslu výše uvedených připomínek tak, aby bylo možno seriózně posoudit skutečné vlivy posuzovaného záměru a odstranit tím shora uvedený rozpor. Pokud nebude možné uvedené nedostatky objektivně a přezkoumatelně odstranit, požaduji vypuštění akcelerační oblasti AOV47 – Bukovec a souvisejícího územního opatření z návrhu Změny č. 2 Územního rozvojového plánu ČR. **11.7. Porušení čl. 10 Ústavy České republiky** Podle čl. 10 Ústavy České republiky, má aplikační přednost Smlouva o fungování Evropské unie a výše uvedené mezinárodní smlouvy, směrnic a dalších složek evropského práva před zákonem, pokud mezinárodní smlouva stanoví něco jiného. Návrh řešení: Požaduji respektovat platnou právní úpravu a ústavní principy a zohlednit aplikační přednost mezinárodních smluv ve smyslu výše uvedených připomínek tak, aby bylo možno seriózně posoudit skutečné vlivy posuzovaného záměru. Pokud nebude možné uvedené nedostatky objektivně a přezkoumatelně odstranit, požaduji vypuštění akcelerační oblasti AOV47 – Bukovec a souvisejícího územního opatření z návrhu Změny č. 2 Územního rozvojového plánu ČR. **XII. ZÁSAH NÁVRHU ZMĚNY Č. 2 ÚZEMNÍHO ROZVOJOVÉHO PLÁNU ČR A NÁVRHU ÚZEMNÍHO OPATŘENÍ O VYMEZENÍ AOV Č. 47 BUKOVEC A DOKUMENTACE SEA VČETNĚ JEJICH ODŮVODNĚNÍ DO PRÁVA NA SAMOSPRÁVU, NESOUHLAS DOTČENÝCH OBCÍ A VEŘEJNOSTI** Vymezení akcelerační oblasti AOV47 – Bukovec je v přímém rozporu s vůlí dotčených obcí a obyvatel území, která byla opakovaně a jednoznačně vyjádřena prostřednictvím usnesení zastupitelstev, místního referenda a hromadné petice. **12.1 Nevhodné použití Změny č.2 Územního rozvojového plánu ČR jako nástroje k dosažení deklarovaného účelu** Vymezení akceleračních oblastí prostřednictvím změny č. 2 Územního rozvojového plánu velmi silně zasahuje do práva na samosprávu, v rámci kterého obec pečuje o všestranný rozvoj svého území a o potřeby svých občanů. Jde především o uspokojování potřeby bydlení, ochrany a rozvoje zdraví, dopravy a spojů, potřeby informací, výchovy a vzdělávání, celkového kulturního rozvoje a ochrany veřejného pořádku. V rámci práva na samosprávu obec pečuje i o životní prostředí na svém území, které je předpokladem pro ochranu zdraví obyvatel, a také o přírodu a krajinu, jejichž dobrá kvalita představuje základní předpoklad pro rozvoj turismu a podnikání. Jinými slovy v obci, jejíž území a okolí může být ohroženo nevhodně naplánovanou výstavbou VTE, mohou být v důsledku toho občané obtěžování hlukem, což může mít i zdravotní důsledky, nemovitosti nacházející se příliš blízko VTE realizovaných v akcelerační oblasti mohou ztratit na hodnotě a také podnikání může být omezeno, neboť může dojít k poškození přírody a krajinného rázu, což může vést ke snížení počtu turistů. **Proto by si obec sama měla důkladně posoudit, v jakém rozsahu jsou ještě VTE na jejím území vhodné a únosné, resp. s jakým ještě počtem a umístěním VTE budou občané souhlasit. Tohoto detailního posouzení se znalostí místních potřeb a limitů a s respektem k právu na samosprávu nebude Změna č. 2 URP nikdy schopna.** **Vymezení akceleračních oblastí Změnou č. 2 URP znamená porušení Čl. 8 Ústavy ČR: Zaručuje se samospráva územních samosprávných celků a porušení Čl. 101, odst.1 Ústavy ČR: Obec je samostatně spravována zastupitelstvem.** Tím, že se připustil režim protiústavních akceleračních zón, se dále připustil zásahem zákonodárce zvenčí **protiprávní zásah do územních plánů**, jejichž obsah je jinak výsostným právem obcí a měst jako jednotek územních samospráv. **Podobným způsobem stát není oprávněn, a to ani zákonodárnou cestou, zasahovat do vyhrazené pravomoci obcí.** Schvalování územního plánu je proces ve finální kompetenci zastupitelstva obce, které rozhoduje o jeho pořízení, zadání i finálním vydání. Přijetím akceleračních zón došlo k protiústavnímu zásahu do práva na samosprávu v této oblasti, a pokud by došlo k povolení větrné elektrárny na základě tohoto právního předpisu, jednalo by se o rozhodnutí protiústavní rovněž v mezích citovaných článků. Právo na samosprávu je přitom garantováno přímo v Ústavě ČR. Ústavní soud k jeho významu říká: *„Právo obcí na samosprávu je ústavně zaručeno a vyplývá především z čl. 8, čl. 100 odst. 1, čl. 101 odst. 1 a čl. 104 odst. 2 Ústavy. Ústavní soud dal v mnoha svých rozhodnutích najevo, že považuje místní*	

Poř.č.	Připomínkové místo	Číslo jednací	Článek	AO	Připomínka	Vyhodnocení
					samosprávu za nezastupitelnou složku rozvoje demokracie a opakovaně konstatoval, že místní samospráva je „výrazem práva a schopnosti místních orgánů, v mezích daných zákonem, v rámci své odpovědnosti a v zájmu místního obyvatelstva regulovat a řídit část veřejných záležitostí… **Samospráva přitom musí mít reálnou možnost záležitosti a otázky místního významu, a to i ty, jež pro svou povahu přesahují místní nebo regionální rámec a o nichž rozhoduje ve své samostatné působnosti, řešit na základě svého svobodného uvážení.** Formou zastupitelské demokracie je tak realizována vůle občanů zastoupených na lokální a regionální úrovni a toliko odpovědností k voliči a na základě zákonného a ústavního rámce je samospráva ve svém konkrétním projevu posléze omezena… Z toho vyplývá, že obce musí mít prostřednictvím autonomního rozhodování svých zastupitelstev možnost svobodně se rozhodnout, jakým způsobem budou v mezích právního řádu spravovat záležitosti místního pořádku a rozhodovat o rozvoji území obce (nejen) prostřednictvím nástrojů územního plánování.“* (Nález ÚS sp. zn. IV. ÚS 938/22 ze dne 18. 8. 2023) Z podkladů vyplývá, že centrální vymezování akceleračních oblastí výrazně omezuje možnost obcí ovlivnit budoucí využití území, rozvoj bydlení, ochranu krajiny i strategické směřování obce. Současně dochází k oslabení role zastupitelstev a místního územního plánování. Návrh řešení: Požaduji respektovat právo na samosprávu, platnou právní úpravu a ústavní principy a zohlednit tuto skutečnost při vymezení předmětné AOV 47 tak, že bude použit při vymezení akcelerační oblasti č. 47 Bukovec koncepčně správný nástroj územního plánování, tak aby bylo možno seriózně posoudit skutečné vlivy posuzovaného záměru a odstranit tím shora uvedený rozpor. Požaduji doplnění objektivního vyhodnocení dopadů návrhu na ústavně chráněné postavení samospráv, doplnění analýzy omezení územního plánování obcí a přepracování návrhu tak, aby byla respektována autonomie místních samospráv a princip subsidiarity. Pokud nebude možné uvedené nedostatky objektivně a přezkoumatelně odstranit, požaduji vypuštění akcelerační oblasti AOV47 – Bukovec a souvisejícího územního opatření z návrhu Změny č. 2 Územního rozvojového plánu ČR. Zdroje: ÚSTAVNÍ SOUD ČR. Nález sp. zn. Pl. ÚS 22/22 [online]. Brno: Ústavní soud ČR, 9. 5. 2023. Dostupné z: https://www.usoud.cz/fileadmin/user_upload/Tiskova_mluvci/Publikovane_nalezy/2023/p-22-22_AN.pdf. [cit. 18. 5. 2026]. ÚSTAVNÍ SOUD ČR. Nález sp. zn. III. ÚS 709/19 [online]. Brno: Ústavní soud ČR, 12. 5. 2020. Dostupné z: https://www.usoud.cz/fileadmin/user_upload/Tiskova_mluvci/Publikovane_nalezy/2020/III._US_709_19_na_web.pdf. [cit. 18. 5. 2026]. ČESKÁ REPUBLIKA. Ústavní zákon č. 1/1993 Sb., Ústava České republiky [online]. Dostupné z: https://www.zakonyprolidi.cz/cs/1993-1. [cit. 17. 5. 2026]. RADA EVROPY. Evropská charta místní samosprávy [online]. Dostupné z: https://rm.coe.int/168007a088. [cit. 17. 5. 2026]. **<u>12.2 Z odůvodnění návrhu Změny č. 2 Územního rozvojového plánu ČR nevyplývá, proč je nutné do práva na samosprávu zasáhnout.</u>** Obecné proklamace o nutnosti reagovat na klimatickou změnu a dosáhnout energetické soběstačnosti nejsou v tomto smyslu dostatečné, neboť Změna č. 2 nijak nespecifikuje, jak vymezení konkrétní akcelerační oblasti AOV47 přispěje k ochraně klimatu (tj. k jakému snížení produkce CO_2 dojde a jaký dopad to bude mít na probíhající změnu klimatu) nebo v jakém rozsahu bude snížena závislost na fosilních palivech, resp. **jak přesně se zvýší energetická soběstačnost ČR a proč tento konkrétní případný nárůst soběstačnosti nebo naopak snížení produkce CO_2 převáží nad právem na samosprávu.** Takto naprosto nelze při zásazích do ústavně zaručených práv ze strany státní moci postupovat. Návrh řešení: Požaduji plně respektovat právo na samosprávu, platnou právní úpravu a ústavní principy a zohlednit tuto skutečnost při odůvodnění vymezení předmětné AOV 47 tak, že bude použito takové odůvodnění Změny č. 2 URP, které odstraní výše uvedený nedostatek. Požaduji doplnění objektivního vyhodnocení dopadů návrhu na ústavně chráněné postavení samospráv, doplnění analýzy omezení územního plánování obcí a přepracování návrhu tak, aby byla respektována autonomie místních samospráv a princip subsidiarity.	

Poř.č.	Připomínkové místo	Číslo jednací	Článek	AO	Připomínka	Vyhodnocení
					Pokud nebude možné uvedené nedostatky objektivně a přezkoumatelně odstranit, požaduji vypuštění akcelerační oblasti AOV47 – Bukovec a souvisejícího územního opatření z návrhu Změny č. 2 Územního rozvojového plánu ČR. **<u>12.3 Utajení procesu tvorby návrhu Změny č. 2 Územního rozvojového plánu ČR a protiprávní délka lhůty k vyjádření a nepřípustné omezení účinné participace veřejnosti a obcí</u>** Nelze také pominout fakt, že samotná tvorba návrhu byla v rozporu se základními principy územního plánování provedena **bez jakékoliv účasti obcí a dá se zodpovědně říci, že v naprostém utajení jako nějaká diverzní akce**, přičemž právě jejich obyvatelé jsou dopady takového plánování nejvíce a bezprostředně ovlivněni. **Lhůta poskytnutá územním opatřením k reakci na takovouto naprosto zásadní změnu je zcela nedostatečná** a protiprávní, neboť jde o zcela nedostatečnou lhůtu na seznámení s dopady takové zásadní změny, jakou Změna č. 2 Územního rozvojového plánu ČR je, a formulaci stanoviska celé místní veřejnosti. **To platí zejména v kombinaci s faktem, kdy obce nebyly účastny tvorby změny tohoto návrhu, který trval cca 3 roky, což je v příkrém rozporu s délkou lhůty pro ty subjekty, kterých se tato změna bude nejvíce dotýkat. To je právě ta skutečnost, která činí délku předmětné lhůty (která jinak odpovídá liteře stavebního zákona) nezákonnou.** Vymezení akceleračních oblastí tedy nebylo vůbec projednáno s dotčenými obcemi, přestože právě obce nesou přímou odpovědnost za kvalitu života obyvatel a za dlouhodobé uspořádání svého území. Tento postup považují i kraje a to Jihočeský kraj i kraj Vysočina, kde se předmětná AOV 47 nachází, za rozpor se základními principy územního plánování, který ve svém důsledku povede k faktickému oslabení pozice obcí vůči budoucím investorům, neboť předem deklaruje „vhodnost“ území pro realizaci záměrů OZE bez aktivní účasti obcí. Oba dva kraje konzistentně uplatňují názor, že vymezování ploch pro obnovitelné zdroje energie musí být výsledkem výkonu samostatné působnosti územních samospráv, nikoliv důsledkem plošných či centralizovaných rozhodnutí. **Jakýkoli postup, který tento princip obchází nebo oslabuje, je vnímán jako zásah do ústavně zaručeného práva kraje a obcí na samosprávu a jako nepřípustné narušení dělby kompetencí ve veřejné správě.** Veřejná vyhláška je doručena 15. dnem po dni jejího vyvěšení na úřední desce pořizovatele (§ 25 správního řádu). Podle § 172 odst. 3 správního řádu musí být veřejné projednání oznámeno nejméně 15 dnů předem. Z toho vyplývá, že se může konat nejdříve 30 dnů ode dne vyvěšení veřejné vyhlášky. Nejzazší lhůta konání veřejného projednání je pak 30. den ode dne doručení veřejné vyhlášky (tj. 45. den ode dne jejího vyvěšení na úřední desce pořizovatele). **Z výše uvedeného plyne, že lhůta byla zkrácena pořizovatelem o 15 dnů na absolutně nezbytné minimum. Jediným cílem takového postupu je co nejvíce ztížit dotčené veřejnosti a obcím možnost kvalifikované obrany.** Dokumentace SEA neprokazuje, že veřejnost a dotčené obce měly reálnou možnost účinně ovlivnit základní parametry návrhu akcelerační oblasti AOV47 – Bukovec již v rané fázi přípravy koncepce. Návrhy byly Ministerstvem pro místní rozvoj zveřejněny dne 14. 4. 2026, přičemž participace veřejnosti a samospráv probíhala až ve fázi již zpracovaného návrhu. V této fázi byly základní parametry akcelerační oblasti již fakticky předem stanoveny. Obce i obyvatelé tak neměli reálnou možnost ovlivnit samotný výběr lokality, rozsah návrhu ani základní strategické rozhodnutí o vymezení akcelerační oblasti. Dokumentace současně nehodnotí kvalitu participace, rozsah zapojení veřejnosti ani důsledky dlouhodobého sociálního konfliktu v území. Současné principy SEA přitom vyžadují aktivní a efektivní zapojení veřejnosti již v raných fázích přípravy koncepce, nikoli pouze formální možnost podávání připomínek k hotovému návrhu. Takový postup je v rozporu s Aarhuskou úmluvou, se směrnicí Evropského parlamentu a Rady 2001/42/ES, se zákonem č. 100/2001 Sb., o posuzování vlivů na životní prostředí, s principem participativního plánování a s požadavkem transparentního rozhodování veřejné správy. Dokumentace SEA je proto v této části nepřezkoumatelná. Návrh řešení: Požaduji plně respektovat právo veřejnosti a územně samosprávných celků na plnou a skutečně realizovatelnou účast při tvorbě takového návrhu a zohlednit tuto skutečnost při přípravě vymezení předmětné AOV 47 tak, že bude celý proces zopakován. Požaduji doplnění objektivního vyhodnocení kvality participace veřejnosti a samospráv, doplnění analýzy skutečné možnosti obcí ovlivnit návrh akcelerační oblasti a přepracování procesu participace tak, aby veřejnost a obce mohly reálně ovlivnit základní parametry návrhu již v rané fázi přípravy koncepce.	

Poř.č.	Připomínkové místo	Číslo jednací	Článek	AO	Připomínka	Vyhodnocení
					Pokud nebude možné uvedené nedostatky objektivně a přezkoumatelně odstranit, požaduji vypuštění akcelerační oblasti AOV47 – Bukovec a souvisejícího územního opatření z návrhu Změny č. 2 Územního rozvojového plánu ČR. **12.4 Jiné varianty řešení účelu Změny č. URP a s tím související nepřiměřenost zásahu do práva na samosprávu a zvoleného postupu vzhledem k platné legislativě** Jestliže je cílem státu, aby se realizovalo více OZE a obává se, že obce dobrovolně bez donucení nebudou akcelerační zóny vymezovat, **může stát k dosažení cíle využít jiné a méně invazivní prostředky než „nařizování shora“**, např. komunikaci s obcemi a jejich obyvateli nebo může motivovat investory k tomu, aby s obcemi uzavírali skutečně férové dohody, které budou samosprávám poskytovat adekvátní finanční prostředky za strpění velmi negativních dopadů provozu OZE na jejich území nebo může dokonce stát sám obcím nabídnout adekvátní finanční kompenzace. Podatel uzavírá, že z hlediska zásahu do práva na samosprávu by bylo žádoucí, aby Změna č. 2 nevymezovala žádné akcelerační oblasti, neboť není schopna na úrovni své podrobnosti posoudit jejich negativní vlivy. **Jestliže už chce ÚRP akcelerační oblasti řešit, pak by mohl obsahovat jen pokyn pro územní plánování obcí spočívající v nutnosti zohlednit v územních plánech potřebu vymezit akcelerační oblasti.** Podatel v souvislosti se zásahem do práva na samosprávu ještě doplňuje, že vymezení akcelerační oblasti bude mít i jiné nevítané důsledky, kupř. do ochoty investorů uzavírat s obcemi v akceleračních oblastech zmíněné smlouvy o spolupráci. Je totiž zvykem, že investor, který hodlá na území obce vybudovat OZE, uzavírá s obcí plánovací smlouvy, skrze které (byť mnohdy nedostatečně) vyvažuje dopady větrných elektráren. **Jakmile ale dojde k tomu, že bude vymezena akcelerační oblast, lze očekávat, že už tak nevelká ochota investorů jednat o finančních příspěvcích a jiných bonusech klesne prakticky na nulu a obce budou nuceny strpět OZE bez kompenzace.** Z pohledu investorů totiž nebude logické zbytečně vynakládat finance a prodlužovat umístění záměru jednáním s obcí, která nemá žádnou možnost akcelerační zónu a z ní plynoucí omezení neakceptovat. Snadná cesta k povolení záměru **tak znamená ochuzení obcí**, které se nacházejí v akcelerační oblasti o výhody, které budou mít všechny ostatní obce ležící mimo akcelerační oblasti. **Současně je třeba poukázat na to, že je řada obcí, které na svém území OZE chtějí a rády by s investory vyjednávaly.** Už dnes je v souladu s § 122 zákona č. 283/2021 Sb., stavební zákon možné **kdekoliv v nezastavěném území povolovat záměry OZE. Pokud by samospráva chtěla vyloučit tuto možnost, musela by změnit územní plán a tuto změnu velmi dobře odůvodnit jiným veřejným zájmem**, který převažuje nad zájmem na výrobě elektřiny prostřednictvím OZE. Vzhledem k tomu, že se klimatická změna považuje za notorietu a vzhledem k tlaku na vybudování tzv. energetického mixu, který má zvýšit energetickou soběstačnost ČR, mají obce velmi malý prostor pro to, aby svoje území řešily podle svých představ. Současně ale pořád tyto tlaky na realizaci OZE narážejí na Ústavou garantované právo na samosprávu a je i v této situaci nutno **vyvažovat** jednotlivé zájmy. **Lze uzavřít, že obce jsou i bez akceleračních zón značně omezeny v právu na samosprávu.** Striktní nařízení toho, kde se ještě více usnadní podmínky pro povolování OZE, povede k tomu, že samosprávy nebudou schopny prakticky žádným způsobem zasahovat do toho, jak se má jejich území rozvíjet. Vymezení akceleračních oblastí na nadřazené úrovni zásadně předurčuje další rozhodování v území a oslabuje skutečný prostor krajů a obcí uplatnit vlastní koncepční přístup: Přestože je deklarováno zachování role samosprávy, vymezení akceleračních oblastí na nadřazené úrovni **zásadně předurčuje další rozhodování v území a oslabuje skutečný prostor krajů a obcí uplatnit vlastní koncepční přístup. Takový postup je v rozporu se zásadou subsidiarity a s ústavně chráněným právem územních samospráv na rozhodování o svém územním rozvoji.** Vymezení akceleračních oblastí bez projednání s obcemi **zásadně mění vyjednávací pozici obcí vůči investorům, neboť (protiprávně) vytváří legitimizující rámec pro tlak na realizaci záměrů bez předchozí obecní shody a bez možnosti stanovit místně přiměřené podmínky.** Navržený zásah do územního plánování **není přiměřený sledovanému cíli**, neboť existuje méně invazivní a účinnější řešení – koncepční vymezování konkrétních ploch na krajské úrovni, které Jihočeský kraj a kraj Vysočina již realizují. Návrh řešení:	

Poř.č.	Připomínkové místo	Číslo jednací	Článek	AO	Připomínka	Vyhodnocení
					Požaduji plně respektovat právo veřejnosti a územně samosprávných celků na plnou a skutečně realizovatelnou účast při tvorbě takového návrhu a zohlednit tuto skutečnost při vymezení předmětné AOV 47 tak, že bude celý proces zopakován při respektování těchto práv. Požaduji doplnění objektivního vyhodnocení dopadů návrhu na ústavně chráněné postavení samospráv, doplnění analýzy omezení územního plánování obcí a přepracování návrhu tak, aby byla respektována autonomie místních samospráv a princip subsidiarity. Pokud nebude možné uvedené nedostatky objektivně a přezkoumatelně odstranit, požaduji vypuštění akcelerační oblasti AOV47 – Bukovec a souvisejícího územního opatření z návrhu Změny č. 2 Územního rozvojového plánu ČR. **12.5 Rozpor s právem EU a se ZOZE a s tím související nepřiměřenost zásahu do práva na samosprávu a zvoleného postupu vzhledem k platné legislativě** Požadavek na vymezení akceleračních zón **na celostátní úrovni nevyplývá z práva EU**. Směrnice Evropského parlamentu a Rady (EU) 2018/2001 v konsolidovaném znění (dle její novely směrnicí RED III) v čl. 15c odst. 1 pouze stanoví, že mají členské zajistit, aby příslušné orgány přijaly jeden nebo více plánů, které jako dílčí část oblastí nezbytných pro vnitrostátní příspěvky k celkovému cíli Unie v oblasti obnovitelných zdrojů energie do roku 2030 určí oblasti pro zrychlené zavádění obnovitelných zdrojů energie, a to pro jeden nebo více druhů obnovitelných zdrojů energie. Směrnice **neříká, že je příslušným orgánem nezbytně nutně vláda.** **Jinými slovy z tohoto ustanovení tedy nevyplývá, že by bylo nezbytně nutné vymezovat akcelerační oblasti na úrovni celostátní bez ohledu na zájmy a vůli obcí a jejich obyvatel.** Proto nelze argumentovat tak, že je pořízení a vydání ÚRP nezbytné za účelem splnění závazků ČR vůči EU. Tyto závazky mohou být splněny i tím, že akcelerační zóny vymezí obce ve svých územních plánech. **Ani zákon č. č. 249/2025 Sb., o urychlení využívání obnovitelných zdrojů energie nevyžaduje, aby byly akcelerační zóny povinně řešeny už v ÚRP** jako záměry celostátního významu a následně „přepisovány“ do zásad územního rozvoje a územních plánů obcí. Naopak tato norma počítá s tím, **že akcelerační oblasti mohou stanovit i územní plány**, jejich direktivní vymezení v ÚRP není nezbytné k dosažení cílů. **S ohledem na výše popsané právo na samosprávu by tedy mělo být preferováno, aby o svém území rozhodovaly zásadně obce bez silné ingerence státu.** Právě na místní úrovni je totiž možné **nejlépe** prozkoumat konkrétní podmínky v území a **vyvážit** všechny veřejné i soukromé zájmy. Naopak na ústřední úrovni, **vzhledem k měřítku ÚRP, to není možné**. Když se akcelerační zóny vymezí závazně v ÚRP, **všechny podmínky pro realizaci OZE budou jen obecné a nic neříkající a nebudou schopny zajistit ochranu důležitých zájmů.** Návrh řešení: Požaduji respektovat právo na samosprávu, platnou právní úpravu a ústavní principy a zohlednit tuto skutečnost při vymezení předmětné AOV 47 tak, že bude použit při vymezení akcelerační oblasti č. 47 Bukovec koncepčně správný nástroj územního plánování, tak aby bylo možno seriózně posoudit skutečné vlivy posuzovaného záměru a vyvážit všechny v úvahu připadající zájmy a odstranit tím shora uvedený rozpor. Pokud nebude možné uvedené nedostatky objektivně a přezkoumatelně odstranit, požaduji vypuštění akcelerační oblasti AOV47 – Bukovec a souvisejícího územního opatření z návrhu Změny č. 2 Územního rozvojového plánu ČR. **12.6. Nesouhlas dotčených obcí a veřejnosti, místní referendum a hromadná petice** Návrh územního opatření AOV č. 47 Bukovec nedostatečně zohledňuje rozsah a intenzitu nesouhlasu dotčených obcí a veřejnosti s návrhem akcelerační oblasti AOV47 – Bukovec. V území přitom existuje **dlouhodobě vyjadřovaný nesouhlas** obyvatel i samospráv, který se projevil mimo jiné prostřednictvím usnesení zastupitelstev, petičních aktivit a místního referenda. ##### 12.6.1 Jednotný nesouhlas samospráv v akcelerační oblasti č. 47 Bukovec Zastupitelstva obcí v dotčeném území přijala usnesení, kterými vyjádřila nesouhlas s vymezením akcelerační oblasti a požadovala její vypuštění z návrhu Územního rozvojového plánu České republiky. **Tento nesouhlas není izolovaný, ale představuje jednotné stanovisko samospráv v celém dotčeném území.** Na správním území města Černovice proběhlo ve dnech 3. a 4. 10. 2025 místní referendum, jehož výsledek je platný a závazný. V referendu se většina hlasujících obyvatel vyslovila proti výstavbě větrných	

Poř.č.	Připomínkové místo	Číslo jednací	Článek	AO	Připomínka	Vyhodnocení
					elektráren. **Tento výsledek představuje přímé a legitimní vyjádření vůle obyvatel, které je nutné respektovat a nahrazuje ve smyslu § 87 zákona o obcích usnesení zastupitelstva obce.** **Všechna zastupitelstva obcí v dotčeném území AOV47 – Bukovec přijala ve smyslu § 27 odst. 2 písm. a) zákona o obcích č. 128/2000 Sb. usnesení, kterým vyjádřila nesouhlas** s vymezením AOV47 – Bukovec ve Změně č. 2 Územního rozvojového plánu České republiky. **Tento nesouhlas představuje jednotné stanovisko samospráv v celém dotčeném území AOV47 – Bukovec.** Obec Bořetín – Usnesení zastupitelstva č. 11/2026 ze dne 24.4.2026, č. 12/2026 ze dne 26.5.2026 Obec Březina – Usnesení zastupitelstva č. 3/2026/5 ze dne 21.4.2026 Město Černovice – Usnesení zastupitelstva č. 42/2026 a 43/2026 ze dne 6.5.2026 Obec Drunče – Usnesení zastupitelstva ze dne 25.4.2026 Obec Hojovice – Usnesení zastupitelstva č. 228/23/2026 ze dne 27.4.2026 Obec Mnich – Usnesení zastupitelstva č. 31/2026 ze dne 27.4.2026 Obec Psárov – Usnesení zastupitelstva č. 2/2026 ze dne 22.4.2026 Návrh řešení: Požaduji plně respektovat právo na samosprávu, platnou právní úpravu a ústavní principy a zohlednit tuto skutečnost při vymezení předmětné AOV 47 tak, že akcelerační oblast AOV47 – Bukovec a souvisejícího územní opatření bude vypuštěna z návrhu Změny č. 2 Územního rozvojového plánu ČR. ##### 12.6.2 Nesouhlas veřejnosti a hromadná petice **Současně byla podána petice podle článku 18 Listiny základních práv a svobod na zastupitelstvo Jihočeského kraje a Kraje Vysočina, MMR a MŽP, kterou podepsalo za všechny čtyři akcelerační oblasti (AOV47 – 48 – 49 – 50) celkem 3 522 občanů. Petice dokládá nesouhlas s vymezením akceleračních oblastí v daném území a upozorňuje na negativní dopady na krajinu, životní prostředí a kvalitu života obyvatel.** Z podkladů vyplývá, že odpor veřejnosti není nahodilý ani individuální, ale představuje dlouhodobě formulovanou vůli významné části obyvatel dotčeného území. Přesto dokumentace SEA sociální konflikt prakticky nehodnotí a neobsahuje analýzu dlouhodobých společenských dopadů návrhu. Místní referendum i hromadné petice představují legitimní demokratické nástroje vyjadřování vůle obyvatel. Dokumentace však nevysvětluje, proč byl takto intenzivně vyjádřený nesouhlas veřejnosti (platné místní referendum s právně závazným výsledkem) a samospráv fakticky přehlédnut při vymezování akcelerační oblasti. Takový postup je v rozporu s článkem 8 Ústavy České republiky, s článkem 18 Listiny základních práv a svobod, s Aarhuskou úmluvou, s principem participativního rozhodování a s požadavkem objektivního vyhodnocení sociálních dopadů koncepce. Návrh předmětného územního opatření je proto v této části nepřezkoumatelný. Návrh řešení: Požaduji doplnění objektivního vyhodnocení nesouhlasu dotčených obcí a veřejnosti, doplnění hodnocení sociálních konfliktů a dlouhodobých komunitních dopadů návrhu a zohlednění výsledků místního referenda a petičních aktivit při posuzování přijatelnosti akcelerační oblasti AOV47 – Bukovec. Pokud nebude možné uvedené nedostatky objektivně a přezkoumatelně odstranit, požaduji vypuštění akcelerační oblasti AOV47 – Bukovec a souvisejícího územního opatření z návrhu Změny č. 2 Územního rozvojového plánu ČR. Zdroje: ČESKÁ REPUBLIKA. Usnesení předsednictva České národní rady č. 2/1993 Sb., Listina základních práv a svobod [online]. Dostupné z: https://www.zakonyprolidi.cz/cs/1993-2. [cit. 17. 5. 2026]. ČESKÁ REPUBLIKA. Ústavní zákon č. 1/1993 Sb., Ústava České republiky [online]. Dostupné z: https://www.zakonyprolidi.cz/cs/1993-1. [cit. 17. 5. 2026]. UNITED NATIONS ECONOMIC COMMISSION FOR EUROPE. Aarhuská úmluva [online]. Aarhus, Dánsko, 1998. Dostupné z: https://unece.org/environment-policy/public-participation/aarhus-convention/text. [cit. 17. 5. 2026]. **12.7 Nesouhlas krajů, krajských úřadů a Senátu Parlamentu České republiky s vymezováním akceleračních oblastí** **Dokumentace SEA a především návrh územního opatření AOV 47 Bukovec a jejich odůvodnění nedostatečně zohledňují zásadní nesouhlas dotčených krajů a Senátu Parlamentu České republiky s návrhem akcelerační oblasti AOV47 – Bukovec a s celkovým způsobem vymezování akceleračních oblastí.**	

Poř.č.	Připomínkové místo	Číslo jednací	Článek	AO	Připomínka	Vyhodnocení
					Rada Jihočeského kraje usnesením č. 538/2026/RK-38 ze dne 14. 5. 2026 schválila uplatnění připomínky k návrhu změny č. 2 Územního rozvojového plánu. Jihočeský kraj ve své připomínce výslovně požaduje: *„Jihočeský kraj požaduje vypuštění všech akceleračních oblastí pro obnovitelné zdroje energie ve svém správním území.“* Jihočeský kraj současně uvádí, že vymezování akceleračních oblastí nebylo projednáno s dotčenými obcemi, dochází k oslabení postavení samospráv, návrh není dostatečně odborně podložen a akcelerační oblasti nejsou v souladu s krajskými koncepčními podklady ochrany krajiny. Krajský úřad Jihočeského kraje, odbor životního prostředí, zemědělství a lesnictví, dále vydal dne 14. 5. 2026 pod č. j. KUJCK 63817/2026 nesouhlasné stanovisko k územnímu opatření o podmínkách a zmírňujících opatřeních pro akcelerační oblast AOV47 – Bukovec. Toto nesouhlasné stanovisko bylo vydáno mimo jiné z důvodu nedostatečné ochrany krajinného rázu, nedostatečného vyhodnocení biologických a ekologických rizik, nedostatečného zohlednění krajinných hodnot a z důvodu rozporu s principy prevence a předběžné opatrnosti. Krajský úřad současně výslovně konstatuje, že: *„Tyto odborné podklady nebyly v rámci stanovení podmínek a zmírňujících opatření pro AOV47 Bukovec nijak zohledněny.“* Rada Kraje Vysočina usnesením č. 0827/15/2026/RK ze dne 11. 5. 2026 rovněž schválila připomínku k návrhu změny č. 2 Územního rozvojového plánu a zásadně nesouhlasí s návrhem akceleračních oblastí na území Kraje Vysočina, včetně AOV47 – Bukovec. Kraj Vysočina současně upozorňuje, že nebyla respektována Strategie ochrany krajinného rázu Kraje Vysočina (SOKR), nebyly splněny předchozí přísliby MŽP a krajské koncepční podklady nebyly do návrhu akceleračních oblastí zapracovány. Krajský úřad kraje Vysočina, odbor životního prostředí, zemědělství, dále vydal dne 12. 5. 2026 pod č. j. KUJI 40773/2026, OZPZ 858/2026 nesouhlasné stanovisko k územnímu opatření o podmínkách a zmírňujících opatřeních pro akcelerační oblasti na území kraje Vysočina. Toto nesouhlasné stanovisko bylo vydáno mimo jiné z důvodu nedostatečných podkladů a vyloučení podrobného zjišťování EIA, cituji: *„vzhledem k neúplnosti a případným dalším vadám podkladů, o něž se opírá navrhované územní opatření, by ke každému záměru bylo třeba provést hodnocení H 67, vydat JES a přinejmenším provést zjišťovací řízení podle zákona EIA. To by se ale zcela míjelo s účelem existence AO. Rovněž by nebylo spravedlivé investory i obyvatele dotčených obcí vystavit značné míře právní nejistoty.“* Podklady krajských samospráv a stanoviska územních subjektů představují relevantní odborné i územní informace. Dokumentace neprokazuje, jak byly tyto podklady při vymezování akceleračních oblastí zohledněny. Stanoviska krajů nepředstavují pouze politická vyjádření, ale obsahují rovněž odborné a územní podklady vztahující se ke konkrétním podmínkám území. Významný je rovněž postoj Senátu Parlamentu České republiky. Výbor pro územní rozvoj, veřejnou správu a životní prostředí přijal dne 29. 4. 2026 usnesení č. 86 k akceleračním zónám a souvisejícímu vymezování akceleračních oblastí pro obnovitelné zdroje energie. Výbor Senátu v tomto usnesení mimo jiné zdůrazňuje význam zpětné vazby z regionů, žádá vládu, aby respektovala vůli místních samospráv, upozorňuje na riziko poškození života obyvatel v obcích a podporuje úpravu legislativy akceleračních oblastí. Výbor Senátu současně výslovně uvádí: *„žádá vládu, aby respektovala vůli místních samospráv“* a dále: *„podporuje požadavek na úpravu legislativy akceleračních oblastí tak, aby zásadně nepoškozovala život obyvatel v obcích“.* Viz: https://www.senat.cz/xqw/webdav/pssenat/original/119667/100502 Dokumentace SEA však neobsahuje analýzu institucionálního a společenského konfliktu ani nevysvětluje, proč jsou zásadní odborné a samosprávné výhrady ignorovány. Přitom se nejedná o jednotlivé izolované připomínky, ale o koordinovaný nesouhlas obou dotčených krajů, nesouhlas odborných orgánů ochrany přírody, nesouhlas dotčených obcí i kritické stanovisko Senátu Parlamentu České republiky. Takový postup je v rozporu s principem participativního plánování, principem ochrany samosprávy, Aarhuskou úmluvou, článkem 8 Ústavy České republiky, cíli SEA podle směrnice 2001/42/ES, požadavkem objektivního hodnocení sociálních a institucionálních dopadů koncepce a s principem transparentního a přezkoumatelného rozhodování veřejné správy. Dokumentace SEA a návrh územního opatření jsou proto v této části nepřezkoumatelné. Návrh řešení: Požaduji doplnění objektivního vyhodnocení nesouhlasných stanovisek dotčených krajů, krajských úřadů, odborných orgánů ochrany přírody a Senátu Parlamentu České republiky. Současně požaduji doplnění hodnocení institucionálních a společenských konfliktů, objektivní vyhodnocení rozporu s	

Poř.č.	Připomínkové místo	Číslo jednací	Článek	AO	Připomínka	Vyhodnocení
					krajskými koncepčními dokumenty, transparentní vyhodnocení nesouhlasu samospráv a přezkoumatelné odůvodnění, proč nejsou zásadní odborné a samosprávné výhrady respektovány. Pokud nebude možné uvedené nedostatky objektivně a přezkoumatelně odstranit, požaduji vypuštění akcelerační oblasti AOV47 – Bukovec a souvisejícího územního opatření z návrhu Změny č. 2 Územního rozvojového plánu ČR. Zdroje: JIHOČESKÝ KRAJ. Připomínka k návrhu změny č. 2 územního rozvojového plánu, č. j. KUJCK 63642/2026 ze dne 14. 5. 2026. KRAJSKÝ ÚŘAD JIHOČESKÉHO KRAJE, Odbor životního prostředí, zemědělství a lesnictví. Nesouhlasné stanovisko k územnímu opatření pro akcelerační oblast AOV47 Bukovec, č. j. KUJCK 63817/2026 ze dne 14. 5. 2026. RADA JIHOČESKÉHO KRAJE. Usnesení č. 538/2026/RK-38 k připomínce k návrhu změny č. 2 územního rozvojového plánu ze dne 14. 5. 2026. RADA KRAJE VYSOČINA. Připomínky k návrhům Změny č. 2 Územního rozvojového plánu a územních opatření, usnesení č. 0827/15/2026/RK ze dne 11. 5. 2026. SENÁT PARLAMENTU ČESKÉ REPUBLIKY, Výbor pro územní rozvoj, veřejnou správu a životní prostředí. 86. usnesení z 18. schůze konané dne 29. dubna 2026 k akceleračním zónám a souvisejícímu vymezování akceleračních oblastí pro obnovitelné zdroje energie. [online]. Dostupné z: https://www.senat.cz/xqw/webdav/pssenat/original/119667/100502. [cit. 17. 5. 2026]. **12.8 Sociální polarizace venkovských komunit a narušení komunitní soudržnosti a absence hodnocení sociální přijatelnosti a společenské akceptace návrhu** Dokumentace SEA a návrh předmětného územního opatření nehodnotí dlouhodobé sociální konflikty a narušení komunitní soudržnosti, které mohou vznikat v souvislosti s realizací rozsáhlých větrných parků ve venkovských oblastech. Konflikty kolem větrných elektráren často vedou k dlouhodobé polarizaci místních komunit, zhoršení sousedských vztahů, psychologickému stresu a narušení důvěry mezi obyvateli. Studie Hall et al. (2014) potvrzuje, že konflikty spojené s větrnými elektrárnami nejsou pouze technickým nebo environmentálním problémem, ale mají významný sociální a komunitní rozměr. Studie Devine-Wright (2009) dále upozorňuje, že pocit nespravedlivého rozhodování a ztráty kontroly nad vlastním prostředím významně zvyšuje intenzitu sociálních konfliktů. Dokumentace SEA však sociální důsledky návrhu prakticky nehodnotí a neobsahuje analýzu dlouhodobé sociální stability území. Takový postup je v rozporu s principem udržitelného rozvoje, požadavkem komplexního hodnocení sociálních dopadů, cíli územního plánování, a s požadavkem objektivního vyhodnocení dlouhodobých důsledků koncepce. **Dokumentace SEA prakticky nehodnotí sociální přijatelnost a společenskou akceptaci návrhu akcelerační oblasti AOV47 – Bukovec.** Současné odborné výzkumy přitom potvrzují, že dlouhodobá úspěšnost energetických projektů nezávisí pouze na technické proveditelnosti, ale také na důvěře veřejnosti, kvalitě participace, transparentnosti rozhodování a spravedlivém rozdělení dopadů. Dokumentace SEA a návrh územního opatření jsou proto v této části nepřezkoumatelné. Návrh řešení: Požaduji doplnění hodnocení sociálních konfliktů, komunitních dopadů a dlouhodobé sociální stability území a doplnění vyhodnocení psychosociálních důsledků návrhu pro místní komunity. Pokud nebude možné uvedené nedostatky objektivně a přezkoumatelně odstranit, požaduji vypuštění akcelerační oblasti AOV47 – Bukovec a souvisejícího územního opatření z návrhu Změny č. 2 Územního rozvojového plánu ČR. Zdroje: HALL, Nina et al. Community benefits, framing and the social acceptance of offshore wind farms: An experimental study in England [online]. Energy Research & Social Science, 2014. Dostupné z: https://tethys.pnnl.gov/publications/community-benefits-framing-social-acceptance-offshore-wind-farms-experimental-study. [cit. 17. 5. 2026]. DEVINE-WRIGHT, Patrick. Rethinking NIMBYism: The role of place attachment and place identity in explaining place-protective action [online]. Journal of Community & Applied Social Psychology, 2009. Dostupné z: https://onlinelibrary.wiley.com/doi/10.1002/casp.1004. [cit. 17. 5. 2026].	

					12.9 Nepřiměřenost zásahu do práva obcí na samosprávu a) Dokumentace SEA vychází z předpokladu přijatelnosti navržené akcelerační oblasti AOV47 – Bukovec a současně předpokládá, že navržené řešení představuje legitimní nástroj naplňování veřejného zájmu v oblasti rozvoje obnovitelných zdrojů energie. Současně však realizace akcelerační oblasti může významným způsobem ovlivnit budoucí rozvoj dotčeného území, způsob jeho využívání a možnosti výkonu samostatné působnosti dotčených obcí. **Vymezení akcelerační oblasti přitom může dlouhodobě ovlivňovat územní rozvoj, krajinnou koncepci, rozvoj obytných funkcí, ochranu přírodních hodnot i další oblasti, které jsou standardně součástí samostatné působnosti územních samosprávných celků.** **Dokumentace tak současně předpokládá realizaci významného zásahu do budoucího uspořádání území a současně předpokládá, že tento zásah nepředstavuje nepřiměřené omezení práva obcí na samosprávu.** Nebyla však identifikována transparentní metodika, která by umožňovala ověřit, jakým způsobem byla přiměřenost tohoto zásahu vyhodnocena. b) Pořizovatel předpokládá existenci veřejného zájmu na rozvoji obnovitelných zdrojů energie, avšak dokumentace neumožňuje ověřit, zda rozsah zásahů do práva obcí na samosprávu odpovídá požadavku proporcionality. Není zejména zřejmé, zda a jak byly při hodnocení zohledněny: ➢ rozsah omezení budoucích rozvojových možnosti obcí, ➢ dopady na samostatnou působnost obcí v oblasti územního plánování, ➢ omezení možnosti rozhodovat o budoucím prostorovém uspořádání území, ➢ dopady na dlouhodobou rozvojovou koncepci obcí, ➢ existence méně zatěžujících řešení, ➢ intenzita zásahů do ústavně chráněného práva na samosprávu, ➢ objektivní poměřování veřejného přínosu a rozsahu zásahů do práv obcí. Dokumentace současně neobsahuje vysvětlení metodiky ani podkladů, ze kterých vychází závěr, že navržené řešení představuje přiměřené omezení práva obcí na samosprávu. Bez takového vysvětlení nelze objektivně ověřit správnost závěru o přijatelnosti navrženého řešení. c) Dokumentace dospívá k závěru o přijatelnosti navrženého řešení. Současně však připouští dlouhodobé zásahy do charakteru území a budoucího prostorového uspořádání území, aniž by vysvětlila, jak byly tyto zásahy poměřeny s právem obcí na samosprávu. Obě tvrzení nemohou bez dalšího současně obstát. Pokud identifikované zásahy do práva obcí na samosprávu představují přiměřené omezení, musí být vysvětleno, z jakých podkladů a metodických kritérií bylo tohoto závěru dosaženo. Pokud takové posouzení provedeno nebylo, nelze objektivně tvrdit, že navržené řešení představuje přiměřený zásah. Nelze současně předpokládat dlouhodobou změnu charakteru a budoucího využití území a současně bez vysvětlení metodiky uzavřít, že tato změna představuje přiměřené omezení ústavně chráněného práva obcí na samosprávu. d) Ústava České republiky v čl. 8 garantuje ochranu územní samosprávy a čl. 101 odst. 4 stanoví, že zásahy státu do činnosti územních samosprávných celků mohou být prováděny pouze způsobem stanoveným zákonem a jen vyžaduje-li to ochrana zákona. Judikatura Ústavního soudu i Nejvyššího správního soudu současně dlouhodobě vychází z požadavku, že zásahy do ústavně zaručeného práva na samosprávu musí sledovat legitimní cíl, být nezbytné a nesmějí překročit přiměřenou míru zásahu. Zákon č. 100/2001 Sb., stavební zákon i směrnice Evropského parlamentu a Rady 2001/42/ES současně vyžadují přezkoumatelné vyhodnocení významných důsledků navrhovaného řešení. Požadavek nesměřuje k nahrazení navazujícího procesu EIA ani k požadavku na vymezení budoucí územní politiky obcí, ale k přezkoumatelnosti závěrů dokumentace a možnosti ověřit, z jakých podkladů její závěry vycházejí. Bez takového vysvětlení nelze objektivně posoudit skutečný rozsah zásahu do práva obcí na samosprávu. e) Dokumentace předpokládá přijatelnost navrženého řešení, avšak neumožňuje ověřit, z jakých podkladů vychází závěr o přiměřenosti zásahů do práva obcí na samosprávu.	

Poř.č.	Připomínkové místo	Číslo jednací	Článek	AO	Připomínka	Vyhodnocení
					Výsledkem je vnitřní rozpor mezi deklarovanou přijatelností návrhu a rozsahem jeho vyhodnocení. Tato skutečnost zpochybňuje přezkoumatelnost dokumentace. Návrh řešení: Požaduji vysvětlení metodiky a podkladů, ze kterých dokumentace vychází při závěru o přiměřenosti zásahů do práva obcí na samosprávu a při poměřování veřejného zájmu s ústavně chráněným postavením územních samosprávných celků. Současně požaduji doplnění závazných podmínek pro navazující rozhodování, které zajistí transparentní vyhodnocení zásahů do samosprávy a objektivní poměřování veřejných a ústavně chráněných zájmů. Pokud nebude možné uvedené nedostatky objektivně a přezkoumatelně odstranit, požaduji vypuštění akcelerační oblasti AOV47 – Bukovec a souvisejícího územního opatření z návrhu Změny č. 2 Územního rozvojového plánu ČR. **XIII. ZÁVĚREČNÉ STANOVISKO K NÁVRHU ZMĚNY Č. 2 ÚZEMNÍHO ROZVOJOVÉHO PLÁNU ČR A NÁVRHU ÚZEMNÍHO OPATŘENÍ O VYMEZENÍ AOV Č. 47 BUKOVEC VČETNĚ SOUVISEJÍCÍ DOKUMENTACE SEA A JEJÍHO ODŮVODNĚNÍ** Na základě níže uvedených skutečností je zřejmé, že návrh vymezení akcelerační oblasti AOV47 – Bukovec trpí zásadními věcnými i právními vadami **a neobstojí při případném přezkumu ve správním soudnictví ve smyslu § 310 stavebního zákona.** Územní opatření jsou vydávána na centrální úrovni, jsou závazná pro navazující správní řízení a nepodléhají klasickým opravným prostředkům, čímž fakticky předurčují budoucí využití území. V praxi tak předurčují využití území bez ohledu na vůli krajů a obcí, aniž by těmto samosprávám zůstala **reálná možnost** záměry v území odmítnout nebo podstatně modifikovat. Deklarované zachování role samosprávy **se tím stává čistě formálním.** **Považuji za zásadní, že stát prostřednictvím územních opatření podle ZOZE:** ➢ **přenáší odpovědnost za konflikty v území na kraje a obce,** ➢ **oslabuje legitimitu územního plánování jako nástroje vyvažování veřejných a soukromých zájmů,** ➢ **a vytváří prostředí právní nejistoty, které neurychlí výstavbu OZE, ale naopak povede ke sporům, odporu místních komunit a následným soudním přezkumům.** Stát připouští realizaci záměrů v území dříve, než jsou známy jejich skutečné dopady, jde tedy o popření preventivního principu. **Takový přístup znamená, že stát připouští realizaci záměrů v území dříve, než jsou známy jejich skutečné dopady, a teprve následně se snaží tyto dopady korigovat.** Tím dochází k popření preventivního principu, na němž je postavena ochrana veřejných zájmů i důvěra obyvatel v rozhodování veřejné správy. Takový přístup je v rozporu se zásadou předběžné opatrnosti a dlouhodobě uplatňovanými principy ochrany životního prostředí, kdy má být vzniku nepřijatelných vlivů předcházeno, nikoli je řešit až dodatečně po jejich vzniku jejich reálných dopadů, a že takový postup je nejen nevhodný, ale i kontraproduktivní. **Akcelerace výstavby nemůže být vykoupena rezignací na kvalitu rozhodování a na respekt k území.** **Níže popsaný masivní a jednotný nesouhlas obcí a obyvatel představuje významný indikátor nepřiměřenosti zásahu do území a potvrzuje, že vymezení akcelerační oblasti není společensky akceptovatelné. Nerespektování těchto projevů vůle je v rozporu s principem samosprávy podle článku 8 Ústavy České republiky a se zákonem č. 128/2000 Sb., o obcích, a současně je v rozporu s požadavky na účast veřejnosti podle Aarhuské úmluvy.** Vzhledem k těmto důvodům se usnesl Výbor pro územní rozvoj, veřejnou správu a životní prostředí Senátu ČR, svým usnesením č. 86 z 29.4.2026 mimo jiné v bodě III. na tom, **aby vláda ČR respektovala vůli místních samospráv.** Všechny obce v předmětné akcelerační oblasti se prostřednictvím svých zástupců zúčastnily veřejného projednání předmětné změny dne 15.5.2026 v Praze. Jak jsme uvedli, realizaci staveb VTE za využití akceleračních zón a tedy i ustanovení těchto zón **považujeme za jednání protiústavní**, a zásadní právní argumentace zde existuje dle našeho názoru rovněž v případě realizace staveb VTE ad hoc. To proto, že **dané stavby zasahují do ústavních práv ostatních subjektů v mnoha rovinách.** Stavby VTE trvale zasahují do krajiny a tím do vlastnických práv, mohou závažně ohrozit životní prostředí a zdraví, trvale zasahují do kvality bydlení v daném regionu tímto zásahem a devalvují trvale vlastnictví ostatních subjektů. Vymezení akcelerační oblasti tak představuje nepřiměřený zásah do práv dotčených osob, zejména do vlastnických práv podle článku 11	

Poř.č.	Připomínkové místo	Číslo jednací	Článek	AO	Připomínka	Vyhodnocení
					Listiny základních práv a svobod, a není prokázáno, že je nezbytný a přiměřený sledovanému veřejnému zájmu. V textu připomínek uvedené články ústavního pořádku ČR jsou mimo jiné provedena v právním řádu ČR např. v § 1042 občanského zákoníku: Vlastník se může domáhat ochrany proti každému, kdo neprávem do jeho vlastnického práva zasahuje nebo je ruší jinak než tím, že mu věc zadržuje. V duchu a smyslu tohoto ustanovení nelze předmětné územní opatření chápat jinak, než jako **výrazný, trvalý a neodstranitelný zásah a rušení našeho vlastnického práva,** za současného vážného narušování našeho zdraví a kvality života, a to bez relevantních a jakkoli ospravedlnitelných důvodů s výjimkou zisku soukromých investorů. Dokumentace SEA a návrh územního opatření dále neobsahují řádné posouzení kumulativních a synergických vlivů, vychází z modelového a nepřezkoumatelného řešení, odkládá posouzení klíčových dopadů do navazujících řízení a je vnitřně rozporná. Současně je založena na nesprávném skutkovém stavu, zejména ve vztahu k ochraně vodních zdrojů a dalším limitům území. Návrh dále neprokazuje, že nedojde k významným negativním vlivům na životní prostředí, krajinný ráz, biodiverzitu, veřejné zdraví ani na lokality soustavy Natura 2000. Nebyla prokázána ani absence negativních dopadů na obyvatelstvo a majetkové poměry v území. Dokumentace neobsahuje variantní řešení, neodůvodňuje výběr lokality a nestanoví účinná zmírňující opatření. Přesto uzavírá, že záměr je akceptovatelný, aniž by tento závěr byl podložen odpovídajícími podklady. Navrhuji dále důkaz výše uvedených tvrzení provedením nového hodnocení SEA, které předložíme Ministerstvu pro místní rozvoj do dne 30.6.2027. **Navržené řešení představuje naprosto brutální zásah do charakteru krajiny, kvality života obyvatel i majetkových práv a narušení jejich legitimního očekávání, že tyto hodnoty budou zachovány ve vztahu k dosavadnímu územnímu plánování a dlouhodobě deklarovanému udržitelnému rozvoji území.** Z výše uvedených důvodů je návrh nepřezkoumatelný, nezákonný a nesplňuje požadavky na ochranu veřejných zájmů. Nesouhlasím s použitím předmětného územního opatření ve smyslu příslušných ustanovení stavebního zákona a zákona č. 249/2025 Sb., o urychlení využívání obnovitelných zdrojů energie (ZOZE), neboť tento nástroj představuje koncepčně chybný, právně rizikový a prakticky nepřiměřený zásah do systému územního plánování, který není způsobilý zajistit vyváženou ochranu veřejných zájmů. Návrh v předložené podobě není dostatečně odůvodněný, není podložen odbornými daty, je v rozporu s právními předpisy ČR i EU a může mít závažné dopady na krajinu, životní prostředí i obyvatele, **proto požaduji především vyřazení Akcelerační oblasti a Územního opatření k AOV47 z návrhu Změny č. 2 Územního rozvojového plánu ČR.** Pro případ, že tomuto požadavku nebude vyhověno, požaduji zásadní přepracování návrhu tohoto územního opatření, dokumentace SEA a návrhu Změny č. 2 ÚRP ČR ve smyslu podaných připomínek tak, aby byl v souladu s právními předpisy a byly řádně vyhodnoceny jeho dopady. **Žádáme, aby tyto připomínky byly řádně (nikoliv tedy výhradně pomocí tzv. umělé inteligence) a jednotlivě (i když se nevyhnutelně částečně překrývají A POSTUPNĚ TO DLE OBSAHU V ČL. V. PODÁNÍ, KDE JSOU OČÍSLOVÁNY JEDNOTNOU ČÍSELNOU ŘADOU Č. 1- Č.196) vypořádány v souladu se zákonem č. 500/2004 Sb., správní řád, zejména s § 172 odst. 4 a v případě vlastníků dotčených nemovitých věcí přiměřeně ve smyslu § 172 odst. 5 téhož zákona, a aby bylo u každé připomínky uvedeno konkrétní, věcné a přezkoumatelné odůvodnění přijatého řešení.**	
4687.	Hana Skůpová	MMR-51637-2026-81	99cza	AOV47	**Věc: PŘIPOMÍNKY K NÁVRHU ZMĚNY Č. 2 ÚZEMNÍHO ROZVOJOVÉHO PLÁNU ČR** PŘIPOMÍNKY K VYHODNOCENÍ VLIVŮ NÁVRHU ZMĚNY Č. 2 ÚZEMNÍHO ROZVOJOVÉHO PLÁNU NA UDRŽITELNÝ ROZVOJ ÚZEMÍ PŘIPOMÍNKY K VYHODNOCENÍ VLIVŮ NÁVRHU ÚZEMNÍHO OPATŘENÍ O VYMEZENÍ AKCELERAČNÍ OBLASTI AOV 47 - BUKOVEC V NÁVRHU ZMĚNY Č. 2 ÚZEMNÍHO ROZVOJOVÉHO PLÁNU NA UDRŽITELNÝ ROZVOJ ÚZEMÍ PŘIPOMÍNKY K NÁVRHU ÚZEMNÍHO OPATŘENÍ O VYMEZENÍ AKCELERAČNÍ OBLASTI AOV 47 - BUKOVEC V NÁVRHU ZMĚNY Č. 2 ÚZEMNÍHO ROZVOJOVÉHO PLÁNU NÁZEV ZÁMĚRU: AKCELERAČNÍ OBLAST AOV47 – BUKOVEC Podávám dle § 97 zák. č. 283/2021 sb., stavební zákon k návrhu Změny č. 2 Územního rozvojového plánu ČR níže uvedené připomínky č. 1 až č. 196 k návrhu změny č. 2 Územního rozvojového plánu ČR včetně jejího odůvodnění, připomínky k vyhodnocení vlivů návrhu změny č. 2 Územního rozvojového	**Akceptováno.** Akcelerační oblast AOV47 – Bukovec byla vypuštěna.

Poř.č.	Připomínkové místo	Číslo jednací	Článek	AO	Připomínka	Vyhodnocení
					plánu ČR na udržitelný rozvoj území včetně jeho odůvodnění, připomínky k vyhodnocení vlivů návrhu územního opatření o vymezení akcelerační oblasti AOV 47 - Bukovec v návrhu změny č. 2 územního rozvojového plánu na udržitelný rozvoj území včetně jeho odůvodnění a připomínky k návrhu územního opatření obecné povahy pro akcelerační oblast AOV 47 - Bukovec o podmínkách a zmírňujících opatřeních podle zákona o urychlení využívání obnovitelných zdrojů energie v návrhu změny č. 2 Územního rozvojového plánu ČR, včetně jeho odůvodnění. **III. DOTČENÉ ÚZEMÍ** Rozloha akcelerační oblasti AOV47 – Bukovec je 11,8 km2 a odhadovaný maximální celkový instalovaný výkon záměrů pro využití obnovitelného zdroje – energie větru umístitelných v této akcelerační oblasti je 115,5 MW. Akcelerační oblast AOV47 – Bukovec byla navržena v katastrálních územích: Kraj Vysočina: ORP Pelhřimov 655066 Chválkov u Kamenice nad Lipou v obci Mnich 640719 Hojovice v obci Hojovice 626830 Dobešov u Černovic v obci Černovice 626864 Vlkosovice v obci Černovice 608173 Bořetín v obci Bořetín Jihočeský kraj: ORP Jindřichův Hradec 614050 Březina u Deštné v obci Březina 632686 Drunče v obci Drunče ORP Tábor 736406 Tříklasovice v obci Psárov 736392 Psárov v obci Psárov Územní opatření se vztahuje k AOV47 – Bukovec avšak současně ovlivňuje daleko širší území, které může být navrženým řešením přímo či nepřímo ovlivněno. Jedná se o území s extrémní citlivostí zdrojů podzemních vod, významnými krajinnými a přírodními hodnotami a klidovým obytným prostředím, které nejsou návrhem téměř vůbec respektovány. **IV. NĚKTERÉ POUŽITÉ ZKRATKY A POJMY A FORMULACE** Zkratky pojmy, které se mohou v připomínkách vyskytovat, popř. i v jejich kombinacích: Změna/Změna č.2/změna č. 2 URP/návrh změny/návrh změny č.2 - návrh změny č. 2 Územního rozvojového plánu ČR včetně jeho odůvodnění UO/územní opatření/návrh územního opatření - návrh územního opatření obecné povahy pro akcelerační oblast AOV 47 - Bukovec o podmínkách a zmírňujících opatřeních podle zákona o urychlení využívání obnovitelných zdrojů energie v návrhu změny č. 2 Územního rozvojového plánu ČR včetně jeho odůvodnění Dokumentace SEA/Posouzení SEA/vyhodnocení vlivů na území/SEA/posouzení - vyhodnocení vlivů návrhu změny č. 2 Územního rozvojového plánu ČR na udržitelný rozvoj území včetně jeho odůvodnění a vyhodnocení vlivů návrhu územního opatření o vymezení akcelerační oblasti AOV 47 - Bukovec v návrhu změny č. 2 územního rozvojového plánu na udržitelný rozvoj území včetně jeho odůvodnění Odůvodnění/Odůvodnění UO/Odůvodnění územního opatření/Odůvodnění Změny - odůvodnění opatření obecné povahy pro akcelerační oblast AOV 47 Bukovec Dokumentace – návrh Změny č. 2 URP ČR, návrh územního opatření obecné povahy pro akcelerační oblast AOV 47 - Bukovec a související dokumentace SEA Odůvodnění SEA – odůvodnění vyhodnocení vlivů návrhu změny č. 2 Územního rozvojového plánu ČR na udržitelný rozvoj území a odůvodnění vyhodnocení vlivů návrhu územního opatření o vymezení akcelerační oblasti AOV 47 - Bukovec v návrhu změny č. 2 územního rozvojového plánu na udržitelný rozvoj území AO/AOV/akcelerační zóna – akcelerační oblast dle změny č. 2 Územního rozvojového plánu ČR AO 47/AOV 47/AO Bukovec/AOV Bukovec – akcelerační oblast AOV 47 Bukovec URP – Územní rozvojový plán České republiky MŽP – Ministerstvo životního prostředí, KrÚ/Krajský úřad – Krajský úřad Kraje Vysočina nebo Krajský úřad Jihočeského kraje, OŽPZ – Krajský úřad Kraje Vysočina, odbor životního prostředí a zemědělství MPO – Ministerstvo průmyslu a obchodu, MMR – Ministerstvo pro místní rozvoj, VÚKOZ – Výzkumný ústav pro krajinu, AOPK – Agentura ochrany přírody a krajiny, ČSO – Česká společnost ornitologická, ČESON – Česká společnost pro ochranu netopýrů,	

Poř.č.	Připomínkové místo	Číslo jednací	Článek	AO	Připomínka	Vyhodnocení
					OZE – obnovitelné zdroje energie, VTE – vysoká větrná elektrárna, FVE – fotovoltaická elektrárna UP – územní plán, ZUR – zásady územního rozvoje, UPD – územně plánovací dokumentace, ZPF – zemědělský půdní fond, JES- jednotné environmentální stanovisko, GIS – geografický informační systém NDOP – Nálezová databáze ochrany přírody, PUPFL – pozemek určený k plnění funkcí lesa, DOSS – dotčený orgán státní správy, SOKR – Strategie ochrany krajinného rázu kraje Vysočina, O – ohrožený druh, SO – silně ohrožený druh, KO – kriticky ohrožený druh, EU nebo evropský druh – druh chráněných podle Evropských společenství, ZCHÚ – zvláště chráněné území, NKP – národní kulturní památka, VPZ - vesnická památková zóna, CHKO – chráněná krajinná oblast, ÚSES – územní systém ekologické stability, VKP – významný krajinný prvek, MA21 – Místní agenda 21 zákon o JES – zákon č. 148/2023 Sb., o jednotném environmentálním stanovisku st.z./StZ – zákon č. 283/2021 Sb., stavební zákon směrnice RED III. - Směrnice Evropského parlamentu a Rady (EU) 2023/2413 ze dne 18. října 2023, kterou se mění směrnice (EU) 2018/2001, nařízení (EU) 2018/1999 a směrnice 98/70/ES, pokud jde o podporu energie z obnovitelných zdrojů, a zrušuje směrnice Rady (EU) 2015/652 Zákon o EIA – zákon č. 100/2001 Sb., o posuzování vlivů na životní prostředí a o změně některých souvisejících zákonů (zákon o posuzování vlivů na životní prostředí) vodní zákon - zákon š. 254/2001 Sb., o vodách a o změně některých zákonů (vodní zákon) lesní zákon – zákon š. 289/1995 Sb., o lesích a o změně některých zákonů (lesní zákon) zákon o ochraně ZPF – zákon č. 334/1992 Sb., o ochraně zemědělského půdního fondu zákon o ŽP – zákon č. 17/1992 Sb., o životním prostředí správní řád – zákon č. 500/2004 Sb., správní řád ZOZE - Zákon č. 249/2025 Sb. , o urychlení využívání některých obnovitelných zdrojů energie a o změně souvisejících zákonů (zákon o urychlení využívání obnovitelných zdrojů energie), Směrnice o ptácích - Směrnice Rady č. 79/409/EHS z 2. dubna 1979 o ochraně volně žijících ptáků, Směrnice o stanovištích - Směrnice Rady č. 92/43/EHS z 21. května 1992 o ochraně přírodních stanovišť, volně žijících živočichů a planě rostoucích rostlin vyhláška č. 142/2018 Sb., - vyhláška Ministerstva životního prostředí č. 142/2018 Sb., o náležitostech posouzení vlivu záměru a koncepce na evropsky významné lokality a ptačí oblasti a o náležitostech hodnocení vlivu závažného zásahu na zájmy ochrany přírody a krajiny, Metodika MŽP – Metodika ke stanovování podmínek zmírňujících opatření v návrhu územního opatření podle zákona č. 249/2025 Sb., o urychlení využívání některých obnovitelných zdrojů energie a o změně souvisejících zákonů (zákon o urychlení využívání obnovitelných zdrojů energie) Jednotné i množné číslo sloves a zájmen se vztahuje k podateli připomínek **V. OBSAH PŘIPOMÍNEK** **<u>6.1 Rozpor s ochranou vod, hydrogeologických poměrů a vodních zdrojů</u>** **Připomínka č. 1 - 6.1.1 Nesprávně zjištěný skutkový stav – ochranná pásma vodních zdrojů, zdroje pitné vody, povrchové vody** **Připomínka č. 2 - 6.1.2 Nepřípustné odkládání posouzení vlivů na vody do navazujících řízení** **Připomínka č. 3 - 6.1.3 Absence závazných limitů pro zakládání větrných elektráren** **Připomínka č. 4 - 6.1.4 Nedostatečné geologické posouzení poddolovaných území** **Připomínka č. 5 - 6.1.5 Nedostatečné posouzení ochranných pásem vodních zdrojů a individuálních studní** **Připomínka č. 6 - 6.1.6 Rizika zásahů do puklinových kolektorů a změn proudění podzemních vod** **Připomínka č. 7 - 6.1.7 Vibrace, mechanické zatížení a hydrogeologická stabilita území** **Připomínka č. 8 - 6.1.8 Riziko kontaminace podzemních vod a havárií technických kapalin** **Připomínka č. 9 - 6.1.9 Retenční schopnost krajiny, infiltrace a kumulativní hydrologické dopady** **Připomínka č. 10 - 6.1.10 Bagatelizace vlivu stavebních zásahů, zakládání VTE a budování doprovodných staveb a komunikací** **Připomínka č. 11 - 6.1.11 Nejednoznačnost mitigační podmínky ohledně snížení terénu** **<u>6.2 Rozpor s ochranou zemědělského půdního fondu (ZPF)</u>** **Připomínka č. 12 - 6.2.1 Nedostatečné vyhodnocení a odůvodnění záborů pozemků zemědělského půdního fondu (ZPF)** **Připomínka č. 13 - 6.2.2 Riziko zhutnění půdy a poškození melioračních systémů** **Připomínka č. 14 - 6.2.3 Neproveditelnost a nepřezkoumatelnost podmínky vypínání větrných elektráren při zemědělských pracích**	

Poř.č.	Připomínkové místo	Číslo jednací	Článek	AO	Připomínka	Vyhodnocení
					Připomínka č. 15 - 6.2.4 Nevratnost záborů zemědělského půdního fondu a absence rekultivační strategie **Připomínka č. 16 - 6.2.5 Nedostatečné vyhodnocení kumulativních záborů zemědělského půdního fondu a degradace půdy v širším území** **Připomínka č. 17 - 6.2.6 Degradace zemědělské půdy** **Připomínka č. 18 - 6.2.7 Změny mikroklimatu a vysušování zemědělské krajiny** **Připomínka č. 19 - 6.2.8 Dopady na vegetaci, produktivitu půdy a vodní režim krajiny** **Připomínka č. 20 - 6.2.9 Eroze, hydrologické změny a destabilizace půdního prostředí** **6.3 Rozpor s ochranou lesa a ochranou pozemků určených k plnění funkcí lesa (PUPFL)** **Připomínka č. 21 - 6.3.1 Nedostatečné vyhodnocení záborů pozemků určených k plnění funkcí lesa (PUPFL)** **Připomínka č. 22 - 6.3.2 Nesprávné a nepřezkoumatelné hodnocení záborů a fragmentace pozemků určených k plnění funkcí lesa (PUPFL)** **Připomínka č. 23 - 6.3.3 Fragmentace lesních porostů a zásahy do významných krajinných prvků (VKP)** **Připomínka č. 24 - 6.3.4 Nevyhodnocení kumulativních dopadů souvislého pásu akceleračních oblastí na lesní ekosystémy a PUPFL** **Připomínka č. 25 - 6.3.5 Absence prokázání převahy veřejného zájmu nad ochranou lesa** **Připomínka č. 26 - 6.3.6 Nedostatečné posouzení mimoprodukčních funkcí lesa** **Připomínka č. 27 - 6.3.7 Nepřípustné odkládání ochrany lesa do navazujících řízení** **Připomínka č. 28 - 6.3.8 Rozpor s odbornými studiemi potvrzujícími negativní dopady fragmentace lesa** **Připomínka č. 29 - 6.3.9 Narušení vodního režimu lesa a zvýšení erozních procesů** **Připomínka č. 30 - 6.3.10 Ztráta uhlíkových zásob lesa a uhlíkový dluh** **Připomínka č. 31 - 6.3.11 Geotechnická stabilita a riziko eroze ve svažitých lesních územích** **Připomínka č. 32 - 6.3.12 Neslučitelnost s podmínkami krajských úřadů** **6.4 Ochrana přírody a biodiverzity** **Připomínka č. 33 - 6.4.1 Nedostatečné posouzení dopadů na soustavu Natura 2000 a evropsky významné lokality** **Připomínka č. 34 - 6.4.2 Nedostatečné biologické průzkumy a absence dlouhodobého monitoringu** **Připomínka č. 35 - 6.4.3 Nedostatečné hodnocení dopadů na chráněné druhy ptáků** **Připomínka č. 36 - 6.4.4 Migrační koridory netopýrů a nedostatečná ochrana zimovišť** **Připomínka č. 37 - 6.4.5 Mortalita netopýrů, barotrauma a lesní prostředí jako vysoce rizikový biotop"** **Připomínka č. 38 - 6.4.6 Nedostatečně prokázaná účinnost biologických mitigací** **Připomínka č. 39 - 6.4.7 Nedostatečné hodnocení mokřadů, pramenišť a vodních biotopů** **Připomínka č. 40 - 6.4.8 Fragmentace krajiny a narušení ekologické stability** **Připomínka č. 41 - 6.4.9 Absence regionálního hodnocení kumulativních biologických dopadů** **Připomínka č. 42 - 6.4.10 Světelné znečištění a narušení nočních ekosystémů** **Připomínka č. 43 - 6.4.11 Ohrožení mokřadních biotopů, bezkolencových luk a hydrologicky citlivých habitatů** **Připomínka č. 44 - 6.4.12 Fragmentace krajiny, migrační prostupnost velkých savců a dopady na savce a myslivost** **Připomínka č. 45 - 6.4.13 Rozpor s principem prevence a předběžné opatrnosti** **Připomínka č. 46 - 6.4.14 Nedostatečná skutková zjištění stavu akcelerační oblasti v rámci biologického hodnocení SEA** **Připomínka č. 47 - 6.4.15 Vadné hodnocení klima a ovzduší** **6.5 Veřejné zdraví a ochrana obyvatel** **Připomínka č. 48 - 6.5.1 Nedostatečné vyhodnocení dlouhodobých zdravotních dopadů na obyvatelstvo** **Připomínka č. 49 - 6.5.2 Nepřezkoumatelnost závěrů o „zanedbatelném vlivu" na veřejné zdraví** **Připomínka č. 50 - 6.5.3 Absence komplexního posouzení hlukové zátěže a kumulativních vlivů**	

Poř.č.	Připomínkové místo	Číslo jednací	Článek	AO	Připomínka	Vyhodnocení
					Připomínka č. 51 - 6.5.4 Nedostatečné odstupové vzdálenosti od obytné zástavby a chráněných venkovních prostor **Připomínka č. 52 - 6.5.5 Nepřípustné odložení zdravotního hodnocení do navazujících řízení** **Připomínka č. 53 - 6.5.6 Poruchy spánku, chronické obtěžování a psychosociální dopady** **Připomínka č. 54 - 6.5.7 Nízkofrekvenční hluk, vibrace, infrazvuk a amplitudová modulace** **Připomínka č. 55 - 6.5.8 Stroboskopický efekt a vizuální zátěž obyvatel** **Připomínka č. 56 - 6.5.9 Rozpor s právními předpisy a principem předběžné opatrnosti** **6.6 Krajinný ráz** **Připomínka č. 57 - 6.6.1 Vnitřní rozpornost SEA při hodnocení krajinného rázu** **Připomínka č. 58 - 6.6.2 Rozpor s koncepční ochranou krajinného rázu Jihočeského kraje** **Připomínka č. 59 - 6.6.3 Rozpor se Strategií ochrany krajinného rázu Kraje Vysočina (SOKR)** **Připomínka č. 60 - 6.6.4 Ochrana harmonického měřítka krajiny a krajinných horizontů** **Připomínka č. 61 - 6.6.5 Industrializace krajiny a vznik technické dominanty nadregionálního významu** **Připomínka č. 62 - 6.6.6 Nedostatečné vyhodnocení kumulativních vizuálních dopadů** **Připomínka č. 63 - 6.6.7 Narušení kulturní krajiny, historických dominant a pohledových vazeb** **Připomínka č. 64 - 6.6.8 Zásah do duchovní krajiny Mostkovy kapličky** **Připomínka č. 65 - 6.6.9 Nedostatečné hodnocení archeologických a kulturně-historických lokalit** **Připomínka č. 66 - 6.6.10 Absence objektivního hodnocení vizuální dominance a viditelnosti** **Připomínka č. 67 - 6.6.11 Světelné znečištění a ztráta noční krajiny** **Připomínka č. 68 - 6.6.12 Zásah do rekreační a estetické funkce krajiny** **Připomínka č. 69 - 6.6.13 Absence transparentní metodiky hodnocení krajinného rázu** **6.7 Bezpečnost, letectví, obrana státu a integrovaný záchranný systém** **Připomínka č. 70 - 6.7.1 Nedostatečné posouzení vlivů na radarové systémy a bezpečnost leteckého provozu** **Připomínka č. 71 - 6.7.2 Nedostatečné posouzení dopadů na obranu státu a vojenské zájmy** **Připomínka č. 72 - 6.7.3 Nedostatečné vyhodnocení rizik pro integrovaný záchranný systém** **Připomínka č. 73 - 6.7.4 Absence hodnocení havarijních scénářů a krizové připravenosti** **Připomínka č. 74 - 6.7.5 Rizika havárií větrných elektráren a ohrožení obyvatelstva** **Připomínka č. 75 - 6.7.6 Rizika havárií a kontaminace půdy a vod** **Připomínka č. 76 - 6.7.7 Absence komplexního krizového a havarijního modelování** **Připomínka č. 77 - 6.7.8 Nepřípustné odkládání bezpečnostních rizik do navazujících řízení** **Připomínka č. 78 - 6.7.9 Nepřipravenost systému požární ochrany na havárie větrných elektráren** **Připomínka č. 79 - 6.7.10 Nedostatečné posouzení rizika námrazy na lopatkách větrných elektráren a odhazování ledových fragmentů** **Připomínka č. 80 - 6.7.11 Ohrožení bezpečnosti sportovních létajících zařízení** **6.8 Hmotné statky** **Připomínka č. 81 - 6.8.1 Pokles hodnoty nemovitostí a omezení pokojného užívání majetku** **Připomínka č. 82 - 6.8.2 Nepřímé omezení vlastnického práva a zásah do kvality bydlení** **Připomínka č. 83 - 6.8.3 Rekreační hodnota krajiny a ekonomické dopady na území** **Připomínka č. 84 - 6.8.4 Poškození místní infrastruktury a dopady stavební fáze** **Připomínka č. 85 - 6.8.5 Omezení budoucího rozvoje obcí a blokace území** **Připomínka č. 86 - 6.8.6 Ekonomické oslabení obcí a ztráta vyjednávací pozice samospráv** **6.9 Nedostatečné vyhodnocení environmentálních dopadů a připojení k přenosové soustavě** **Připomínka č. 87 - 6.9.1 Nedostatečné vyhodnocení environmentálních dopadů stavební fáze a souvisejících zásahů do území** **Připomínka č. 88 - 6.9.2 Nedostatečné vyhodnocení odpadů, materiálových toků a provozních environmentálních rizik** **Připomínka č. 89 - 6.9.3 Nedostatečné vyhodnocení ukončení životnosti a likvidace zařízení** **Připomínka č. 90 - 6.9.4 Nevratné zásahy do podloží, absence strategie obnovy území a nedostatečné vyhodnocení dlouhodobých dopadů životního cyklu** **Připomínka č. 91 - 6.9.5 Nedostatečné vyhodnocení možností připojení větrných elektráren do elektrizační soustavy a souvisejících zásahů do území**	

					6.10 Rozpor návrhu územního opatření o vymezení AOV47 Bukovec s územními plány obcí **Připomínka č. 92 - 6.10.1 Rozpor s územním plánem obce Bořetín** **Připomínka č. 93 - 6.10.2 Rozpor s územním plánem obce Drunče** **Připomínka č. 94 - 6.10.3 Rozpor s územním plánem obce Psárov** **Připomínka č. 95 - 6.10.4 Rozpor s územním plánem obce Březina** **Připomínka č. 96 - 6.10.5 Rozpor s územním plánem obce Hojovice** **Připomínka č. 97 - 6.10.6 Rozpor s územním plánem obce Mnich** **Připomínka č. 98 - 6.10.7 Rozpor s územním plánem obce Černovice** **Připomínka č. 99 - 6.10.8 Nevyhodnocené dopady akceleračních oblastí na územní plánování a výkon samosprávy, absence metodiky** **7.1 Absence řádného hodnocení kumulativních a synergických vlivů** **Připomínka č. 100 - 7.1.1 Absence komplexního regionálního hodnocení kumulativních a synergických vlivů** **Připomínka č. 101 - 7.1.2 Kumulativní hlukové zatížení, vibrace a synergické působení více větrných parků** **Připomínka č. 102 - 7.1.3 Kumulativní vizuální dopady, světelné efekty a industrializace krajiny** **Připomínka č. 103 - 7.1.4 Kumulativní psychosociální dopady a omezení rozvoje obcí** **Připomínka č. 104 - 7.1.5 Kumulativní ekologické dopady, fragmentace krajiny a migrační bariéry** **7.2 Nepřípustné odkládání a přenášení posouzení vlivů do navazujících fází rozhodování** **Připomínka č. 105 - 7.2.1 Nepřípustné odkládání podstatných vlivů do navazujících řízení** **Připomínka č. 106 - 7.2.2 Rozpor s principem prevence a účelem strategického posuzování vlivů na životní prostředí** **Připomínka č. 107 - 7.2.3 Nepřípustné přenášení kumulativních a synergických vlivů do individuálních EIA** **Připomínka č. 108 - 7.2.4 Omezení účinné participace veřejnosti a dotčených obcí** **7.3 Nepřezkoumatelnost Dokumentace SEA i návrhu územního opatření** **Připomínka č. 109 - 7.3.1 Nepřezkoumatelnost z důvodu vysoké míry modelovosti a neurčitosti záměru** **Připomínka č. 110 - 7.3.2 Nejistota modelových scénářů a absence preventivního přístupu** **Připomínka č. 111 - 7.3.3 Nepřezkoumatelnost kumulativních a synergických vlivů při neznámých parametrech budoucí výstavby** **Připomínka č. 112 - 7.3.4 Neurčitost technických parametrů a nemožnost objektivního posouzení vlivů na krajinu a veřejné zdraví** **Připomínka č. 113 - 7.3.5 Absence modelu výstavby VTE** **7.4 Nedostatečnost podmínek a zmírňujících opatření** **Připomínka č. 114 - 7.4.1 Nedostatečně konkrétní a nevynutitelné zmírňující opatření** **Připomínka č. 115 - 7.4.2 Absence metodiky hodnocení účinnosti mitigací a nepřezkoumatelnost bodového systému** **Připomínka č. 116 - 7.4.3 Nedostatečně prokázaná účinnost opatření pro ochranu biodiverzity** **Připomínka č. 117 - 7.4.4 Nedostatečnost monitoringu a absence adaptivního managementu** **7.5 Vnitřní rozpory v hodnocení kumulativních a synergických vlivů a nedostatečnost monitoringu** **Připomínka č. 118 - 7.5.1 Vnitřní rozpor mezi identifikovanými riziky a závěrem o přijatelnosti** **Připomínka č. 119 - 7.5.2 Nedostatečné hodnocení kumulativních a synergických vlivů** **Připomínka č. 120 - 7.5.3 Absence hodnocení dlouhodobého vývoje území** **Připomínka č. 121 - 7.5.4 Nedostatečnost monitoringu a nepřípustné přenášení nejistot do budoucna** **7.6 Absence variantního řešení a minimalizace konfliktů v území** **Připomínka č. 122 - 7.6.1 Absence skutečného variantního řešení** **Připomínka č. 123 - 7.6.2 Rozpor s principem minimalizace územních konfliktů** **Připomínka č. 124 - 7.6.3 Nedostatečné prostorové a koncepční porovnání variant** **Připomínka č. 125 - 7.6.4 Absence transparentního prostorového hodnocení konfliktnosti území** **Připomínka č. 126 - 7.6.5 Nedostatečné odůvodnění výběru AOV47 – Bukovec**	

					7.7 Rozpor dokumentace SEA a návrhu územního opatření s odbornými podklady krajů v oblasti územního plánování **Připomínka č. 127 - 7.7.1 Rozpor se ZUR Jihočeského kraje a souvisejícími dokumenty** **Připomínka č. 128 - 7.7.2 Rozpor s platným usnesením zastupitelstva kraje Vysočina** **Připomínka č. 129 - 7.7.3 Rozpor se Strategií ochrany krajinného rázu kraje Vysočina a její revizi z roku 2024** **Připomínka č. 130 - 7.7.4 Nerovný a netransparentní přístup při zohlednění územně plánovacích podkladů krajů** **7.8 Netransparentní a nepřezkoumatelná klasifikace dokumentace SEA v návrhu územního opatření** **Připomínka č. 131 - 7.8.1 Absence konkrétní metodiky klasifikace SEA, přičemž hodnocení je proto nepřezkoumatelné, netransparentní a neumožňuje ověřit, zda byly jednotlivé vlivy vyhodnoceny objektivně, konzistentně a reprodukovatelně.** **Připomínka č. 132 - 7.8.2 Neobjektivita hodnocení SEA** **Připomínka č. 133 - 7.8.3 Rozpor s metodikou a závaznými požadavky na vyhodnocení SEA** **Připomínka č. 134 - 7.9 Absence dostatečných podkladů k hodnocení SEA** **7.10 Rozpor koncepce Změny č. 2 URP a návrhu územního opatření o vymezení AOV 47 Bukovce včetně související dokumentace s politikou krajů v oblasti OZE a reálným stavem rozvoje OZE v krajích. Rozpor s politikou státu v oblasti OZE** **Připomínka č. 135 - 7.10.1 Rozpor s politikou kraje Vysočina a stavem rozvoje OZE v Kraji Vysočina** **Připomínka č. 136 - 7.10.2 Rozpor s politikou Jihočeského kraje a stavem rozvoje OZE v Jihočeském kraji** **Připomínka č. 137 - 7.10.3 Rozpor s energetickou politikou a strategií ČR** **Připomínka č. 138 - 7.11. Neúplné publikované informace pořizovatelem Změny č. 2 URP ČR** **Připomínka č. 139 - 7.12. Provedení průzkumů neautorizovanými osobami** **8.1 Koncepčně chybný nástroj územního plánování ve formě změny Územního rozvojového plánu ČR** **Připomínka č. 140 - 8.1.1 Nedostatečné posouzení SEA a koncepčně chybný nástroj územního plánování ve formě změny Územního rozvojového plánu převážně vylučuje EIA** **Připomínka č. 141 - 8.1.2 Rozpor s metodikou Ministerstva životního prostředí i zákonem o urychlení využívání obnovitelných zdrojů energie** **Připomínka č. 142 - 8.1.3 Územní opatření jsou koncipována tak, že plošně a předem deklarují přípustnost rozsáhlých energetických staveb v území** **8.2 Nedostatečné odůvodnění výběru lokality a rozpor s deklarovanými kritérii** **Připomínka č. 143 - 8.2.1 Rozpor návrhu akceleračních oblastí se zadáním Změny č. 2 ÚRP, zákonem č. 249/2025 Sb. a cíli směrnice RED III** **Připomínka č. 144 - 8.2.2 Nedostatečné odůvodnění výběru lokality a absence transparentního multikriteriálního hodnocení** **Připomínka č. 145 - 8.2.3 Rozpor s principem „least-conflict siting" a nedostatečné zohlednění sociální přijatelnosti** **Připomínka č. 146 - 8.2.4 Nedostatečné vyhodnocení kumulativních krajinných a vizuálních vlivů** **Připomínka č. 147 - 8.2.5 Nedostatečné zohlednění biodiverzity a environmentálních konfliktů při výběru lokalit** **Připomínka č. 148 - 8.2.6 Nejednoznačnost zadání i odůvodnění vymezení jednotlivých oblastí, resp. nevymezení oblastí splňujících kritéria nastavená v zadání, absence kritérií.** **Připomínka č. 149 - 8.2.7 Naplňování cílů v oblasti obnovitelných zdrojů energie musí vycházet z reálného investičního potenciálu území.** **Připomínka č. 150 - 8.2.8 Neefektivita vymezení akcelerační oblasti Bukovec** **Připomínka č. 151 - 8.2.9 Nerovný přístup k vynětí některých akceleračních oblastí z návrhu Změny č. 2 URP** **8.3 Rozpor s Územním rozvojovým plánem České republiky, principem minimalizace dopadů a neprokázání veřejného zájmu** **Připomínka č. 152 - 8.3.1 Rozpor s deklarovanými principy Územního rozvojového plánu České republiky**	

Poř.č.	Připomínkové místo	Číslo jednací	Článek	AO	Připomínka	Vyhodnocení
					Připomínka č. 153 - 8.3.2 Neprokázání proporcionality a převažujícího veřejného zájmu **Připomínka č. 154 - 8.3.3 Rozpor s deklarovanými klimatickými a environmentálními přínosy** **Připomínka č. 155 - 8.3.4 Vnitřní rozpory mezi deklarovanými cíli ÚRP a konkrétním vymezením AOV47** **<u>8.4 Nepřiměřenost zásahu a neprokázání převahy veřejného zájmu</u>** **Připomínka č. 156 - 8.4.1 Absence objektivního testu proporcionality** **Připomínka č. 157 - 8.4.2 Nepřiměřenost zásahu do krajiny a životního prostředí** **Připomínka č. 158 - 8.4.3 Nepřiměřenost zásahu do kvality života a obytného prostředí** **Připomínka č. 159 - 8.4.4 Nepřiměřenost zásahu do vlastnických práv a pokojného užívání majetku** **Připomínka č. 160 - 8.4.5 Nepřiměřenost zásahu při existenci méně konfliktních alternativ** **Připomínka č. 161 - 8.4.6 Neprokázání převažujícího veřejného zájmu** **Připomínka č. 162 - 9.1 Rozpor se zákonem č. 249/2025 Sb., o urychlení využívání obnovitelných zdrojů energie** **Připomínka č. 163 - 9.2 Rozpor se zákonem č. 100/2001 Sb., o posuzování vlivů na životní prostředí** **Připomínka č. 164 - 9.3 Rozpor se zákonem č. 114/1992 Sb., o ochraně přírody a krajiny** **Připomínka č. 165 - 9.4 Rozpor se zákonem č. 254/2001 Sb., o vodách a o změně některých zákonů (vodní zákon)** **Připomínka č. 166 - 9.5 Rozpor se zákonem č. 334/1992 Sb., o ochraně zemědělského půdního fondu** **Připomínka č. 167 - 9.6 Rozpor se zákonem č. 289/1995 Sb., o lesích a o změně a doplnění některých zákonů (lesní zákon)** **Připomínka č. 168 - 9.7 Rozpor se zákonem č. 258/2000 Sb., o ochraně veřejného zdraví** **Připomínka č. 169 - 9.8 Rozpor se zákonem č. 500/2004 Sb., správní řád** **Připomínka č. 170 - 9.9 Rozpor s principem předběžné opatrnosti** **Připomínka č. 171 - 9.10 Rozpor s principem legitimního očekávání** **Připomínka č. 172 - 9.11. Judikatura Nejvyššího správního soudu ČR** **Připomínka č. 173 - 10.1 Rozpor se směrnicí Evropského parlamentu a Rady 2001/42/ES o posuzování vlivů některých plánů a programů na životní prostředí** **Připomínka č. 174 - 10.2 Rozpor se směrnicí Rady 92/43/EHS o ochraně přírodních stanovišť, volně žijících živočichů a planě rostoucích rostlin (tzv. směrnice o stanovištích)** **Připomínka č. 175 - 10.3 Rozpor se směrnicí Evropského parlamentu a Rady 2011/92/EU o posuzování vlivů některých veřejných a soukromých záměrů na životní prostředí (EIA)** **Připomínka č. 176 - 10.4 Rozpor se směrnicí Evropského parlamentu a Rady (EU) 2023/2413 (RED III)** **Připomínka č. 177 - 10.5 Rozpor s Aarhuskou úmluvou (Úmluva o přístupu k informacím, účasti veřejnosti na rozhodování a přístupu k právní ochraně v záležitostech životního prostředí Sdělení č. 124/2004 Sb. m. s.)** **Připomínka č. 178 - 10.6 Rozpor s Evropskou úmluvou o krajině (European Landscape Convention, ETS No. 176)** **<u>11.1. Porušení rovnosti před zákonem</u>** **Připomínka č. 179 - 11.1.1 Porušení rovnosti před zákonem dle čl. 3 odst. 1 Listiny základních práv a svobod** **Připomínka č. 180 - 11.1.2 Porušení čl. 4 odst. 3, 4 Ústavy České republiky** **Připomínka č. 181 - 11.2 Porušení čl. 7 Ústavy České republiky** **Připomínka č. 182 - 11.3 Porušení čl. 6, odst. 1 Ústavy České republiky** **Připomínka č. 183 - 11.4 Porušení čl. 11, odst. 1 Ústavy České republiky** **Připomínka č. 184 - 11.5 Porušení čl. 11, odst. 3 Ústavy České republiky** **Připomínka č. 185 - 11.6 Porušení čl. 12, odst. 1, věta první Ústavy České republiky** **Připomínka č. 186 - 11.7. Porušení čl. 10 Ústavy České republiky** **Připomínka č. 187 - 12.1 Nevhodné použití Změny č.2 Územního rozvojového plánu ČR jako nástroje k dosažení deklarovaného účelu** **Připomínka č. 188 - 12.2 Z odůvodnění návrhu Změny č. 2 Územního rozvojového plánu ČR nevyplývá, proč je nutné do práva na samosprávu zasáhnout.**	

Poř.č.	Připomínkové místo	Číslo jednací	Článek	AO	Připomínka	Vyhodnocení
					Připomínka č. 189 - 12.3 Utajení procesu tvorby návrhu Změny č. 2 Územního rozvojového plánu ČR a protiprávní délka lhůty k vyjádření a nepřípustné omezení účinné participace veřejnosti a obcí **Připomínka č. 190 - 12.4 Jiné varianty řešení účelu Změny č. URP a s tím související nepřiměřenost zásahu do práva na samosprávu a zvoleného postupu vzhledem k platné legislativě** **Připomínka č. 191 - 12.5 Rozpor s právem EU a se ZOZE a s tím související nepřiměřenost zásahu do práva na samosprávu a zvoleného postupu vzhledem k platné legislativě** **<u>12.6. Nesouhlas dotčených obcí a veřejnosti, místní referendum a hromadná petice</u>** **Připomínka č. 192 - 12.6.1 Jednotný nesouhlas samospráv v akcelerační oblasti č. 47 Bukovec** **Připomínka č. 193 - 12.6.2 Nesouhlas veřejnosti a hromadná petice** **Připomínka č. 194 - 12.7 Nesouhlas krajů, krajských úřadů a Senátu Parlamentu České republiky s vymezováním akceleračních oblastí** **Připomínka č. 195 - 12.8 Sociální polarizace venkovských komunit a narušení komunitní soudržnosti a absence hodnocení sociální přijatelnosti a společenské akceptace návrhu** **Připomínka č. 196 - 12.9 Nepřiměřenost zásahu do práva obcí na samosprávu** **VI. PŘIPOMÍNKY K NEDOSTATKŮM V DOKUMENTACI SEA, NÁVRHU ÚZEMNÍHO OPATŘENÍ O VYMEZENÍ AOV Č. 47 BUKOVEC, NÁVRHU ZMĚNY Č. 2 URP ČR A JEJICH ODŮVODNĚNÍ OHLEDNĚ KONKRÉTNÍCH SLOŽEK ŽIVOTNÍHO PROSTŘEDÍ A DALŠÍCH KONKRÉTNÍCH VLIVŮ** **<u>6.1 Rozpor s ochranou vod, hydrogeologických poměrů a vodních zdrojů</u>** **<u>6.1.1 Nesprávně zjištěný skutkový stav – ochranná pásma vodních zdrojů, zdroje pitné vody, povrchové vody</u>** Citace SEA: *AO protéká Brusník a Hojovický potok.* *AO je vymezena mimo záplavová území a mimo plochy povrchových vod a nevede ke zhoršení odtokových poměrů v území. Nenacházejí se zde ochranná pásma vodních zdrojů. Vlivy na povrchové a podzemní vody mohou nastat jen v době výstavby vlivem havárie vozidel nebo stavebních mechanismů (vliv je statisticky nepravděpodobný), při provozu může potenciálně nastat únik mazadel a trafoolejů – zanedbatelný vliv. Toto bude řešeno v navazujícím řízení zpracováním havarijních plánů, zajištěním sanačních prostředků.* *Podmínky a zmírňující opatření ÚO: Stanovena podmínka na ochranu mokřadů, pramenišť, vodních ploch a toků vyjma nezbytných křížení liniové dopravní a technické infrastruktury s vodním tokem.* *Opatření SEA: Navržené podmínky a zmírňující opatření ÚO řešeny dostatečně, bez dalšího návrhu dle SEA.* *Bodově ohodnocený vliv 0* Na základě tohoto tvrzení dokumentace dochází k závěru, že vlivy na podzemní a povrchové vody budou nulové nebo pouze zanedbatelné. Tento závěr a bodové hodnocení jsou ve značném rozporu se skutečným stavem území: a) V území akcelerační oblasti AOV47 se nacházejí evidovaná ochranná pásma vodních zdrojů konkrétně ochranné pásmo evidenčního čísla 00299703 – Drunče, Březina (a i přímo tento chráněný vrt S01) a ochranné pásmo evidenčního čísla 00323810 – Hojovice (studna S), **jejichž podmínky vylučují výstavbu uvažovaného typu staveb** b) dále a v blízkosti hranice AOV Bukovec 47 ochranné pásmo podzemního zdroje vody Vlkosovice č. 00250510 (jímací zářezy), a podzemního zdroje vody Dobešov č. 00196610, která jsou všechna vedena ve státní databázi ochranných pásem vodních zdrojů na portálu voda.gov.cz	

Poř.č.	Připomínkové místo	Číslo jednací	Článek	AO	Připomínka	Vyhodnocení
					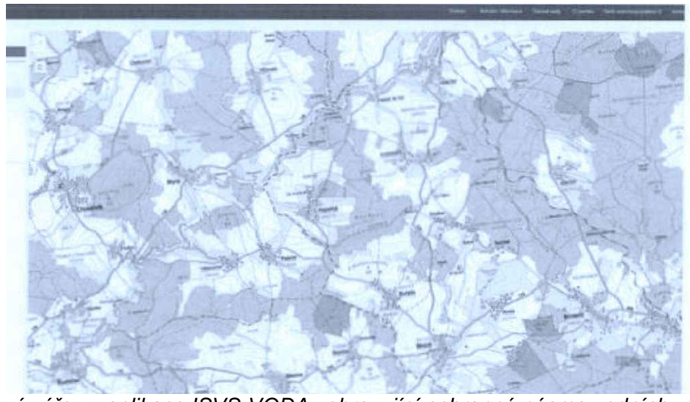 *Obr.: Mapový výřez z aplikace ISVS-VODA zobrazující ochranná pásma vodních zdrojů v oblasti AOV47 Bukovec* b) Současně nejsou zohledněny další využívané zdroje pitné vody v Psárově (zdroj pitné vody pro obyvatelstvo uvedený i v nákresu AOV 47) a Bořetíně (zejména stávající obecní vrt o hloubce 50m a vodojem, oboje ve vzdálenosti do 300m od hranice AOV47, dtto plánovaný obecní vrt a přívod k vodojemu) ani závislost obyvatel na individuálních studních. c) Dále se nachází v území dalších asi 10 bezejmenných toků, nejenom výše dva pojmenované potoky, viz příslušné mapy vodni-nadrze-mapa | ISVS Voda d) Dále se v území nachází nejméně 4 vodní nádrže, je jednoduše patrno na mapy.com. e) Dále se přímo v AOV nebo v okolí nachází řada prameniš a mokřadů, viz např. mapy.com. Např. v k.ú. Drunče se nachází cenné rašelinné mokřady a další biotopy. 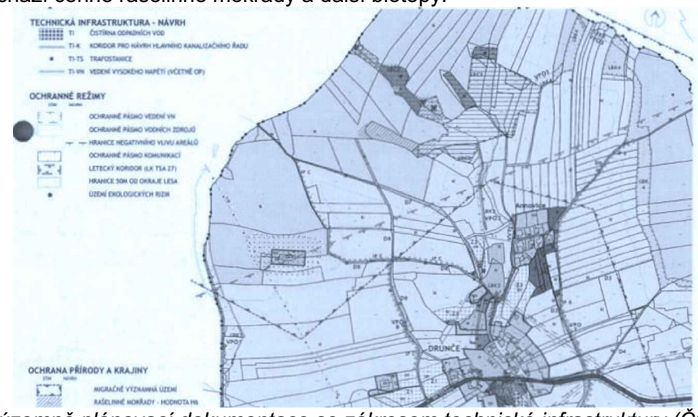 *Obr.: Výřez územně plánovací dokumentace se zákresem technické infrastruktury (ČOV, kanalizace, trafostanice, vedení VN), ochranných režimů a ochrany přírody a krajiny v okolí obce Drunče* Nezohlednění těchto ochranných pásem, zdrojů pitné vody, povrchových toků, povrchových vod, prameniš a mokřadů znamená, že dokumentace nepracuje s reálnými limity území a podhodnocuje rizika pro podzemní i povrchové vody a vodní zdroje. Takový postup je v rozporu s § 3 zákona č. 500/2004 Sb., správní řád, který ukládá správním orgánům povinnost zjistit skutečný stav věci, o němž nejsou důvodné pochybnosti. Současně je návrh v rozporu se zákonem č. 254/2001 Sb., o vodách a o změně některých zákonů (vodní zákon), který stanoví povinnost chránit podzemní vody, vodní zdroje a jejich ochranná pásma. Dokumentace SEA je proto v této části nepřezkoumatelná, protože vychází z nesprávného skutkového stavu a neobsahuje správné vyhodnocení limitů území.	

Poř.č.	Připomínkové místo	Číslo jednací	Článek	AO	Připomínka	Vyhodnocení
					Návrh řešení: Požaduji opravu skutkového stavu v dokumentaci SEA, doplnění ochranných pásem vodních zdrojů do všech podkladů a nové vyhodnocení vlivů na podzemní vody a vodní zdroje. Pokud nebude možné uvedené nedostatky objektivně a přezkoumatelně odstranit, požaduji vypuštění akcelerační oblasti AOV47 – Bukovec a souvisejícího územního opatření z návrhu Změny č. 2 Územního rozvojového plánu ČR. Zdroje: MINISTERSTVO ZEMĚDĚLSTVÍ ČR. Ochranná pásma vodních zdrojů – mapová aplikace [online]. Dostupné z: https://voda.gov.cz/?page=ochranna-pasma-mapa. [cit. 18. 5. 2026]. ČESKÁ REPUBLIKA. Zákon č. 500/2004 Sb., správní řád [online]. Dostupné z: https://www.zakonyprolidi.cz/cs/2004-500. [cit. 18. 5. 2026]. ČESKÁ REPUBLIKA. Zákon č. 254/2001 Sb., o vodách a o změně některých zákonů (vodní zákon) [online]. Dostupné z: https://www.zakonyprolidi.cz/cs/2001-254. [cit. 18. 5. 2026]. **6.1.2 Nepřípustné odkládání posouzení vlivů na vody do navazujících řízení** Dokumentace SEA **neobsahuje vlastní posouzení rizik kontaminace** podzemních vod, havárií ani možných dopadů provozu větrných elektráren na vodní režim území. Posouzení těchto vlivů je odkládáno do budoucích navazujících řízení prostřednictvím havarijních plánů, budoucích technických opatření a dalších podmínek, které mají být řešeny až ve fázi konkrétních záměrů. Dokumentace současně **neobsahuje konkrétní vyhodnocení rizik úniků** technických kapalin, rozsahu možného zasažení podzemních vod ani vyhodnocení dopadů na individuální studny a lokální zdroje pitné vody. **Takový postup neumožňuje objektivně posoudit, zda je navržená akcelerační oblast z hlediska ochrany vodních zdrojů a hydrogeologických poměrů vůbec přípustná již na úrovni SEA.** Takový postup je v rozporu se zákonem č. 100/2001 Sb., o posuzování vlivů na životní prostředí, který vyžaduje vyhodnocení podstatných vlivů návrhu již na úrovni koncepce. Současně je návrh v rozporu s principem prevence a principem předběžné opatrnosti, které vyžadují, aby možná rizika pro životní prostředí byla posouzena před přijetím rozhodnutí, nikoliv až v navazujících řízeních. Dokumentace SEA je proto v této části nepřezkoumatelná, protože zásadní posouzení vlivů na vody a vodní zdroje nepřípustně přesouvá do budoucích fází přípravy záměru. Návrh řešení: Požaduji doplnění SEA o konkrétní vyhodnocení rizik kontaminace podzemních vod, havárií technických kapalin, dopadů na individuální studny a lokální zdroje pitné vody a o úplné posouzení vlivů na vodní režim území již na úrovni této koncepce. Pokud nebude možné uvedené nedostatky objektivně a přezkoumatelně odstranit, požaduji vypuštění akcelerační oblasti AOV47 – Bukovec a souvisejícího územního opatření z návrhu Změny č. 2 Územního rozvojového plánu ČR. Zdroje: ČESKÁ REPUBLIKA. Zákon č. 100/2001 Sb., o posuzování vlivů na životní prostředí a o změně některých souvisejících zákonů (zákon o posuzování vlivů na životní prostředí) [online]. Dostupné z: https://www.zakonyprolidi.cz/cs/2001-100. [cit. 18. 5. 2026]. **6.1.3 Absence závazných limitů pro zakládání větrných elektráren** Dokumentace SEA ani návrh územního opatření nestanovují konkrétní a závazné limity pro zakládání větrných elektráren z hlediska ochrany podzemních vod a hydrogeologických poměrů území. Územní opatření stanovuje pouze obecný odstup 8 m od vodních toků a neobsahuje žádné specifické hydrogeologické limity pro hlubinné zakládání větrných elektráren. Dokumentace neobsahuje minimální vzdálenosti základových konstrukcí od vodních zdrojů, individuálních studní ani ochranných pásem vodních zdrojů. Současně nejsou stanovena zákazová pásma pro hlubinné zakládání v hydrogeologicky citlivých lokalitách ani podmínky pro omezení zásahů do puklinového horninového prostředí. **Podmínky realizace záměru jsou formulovány pouze obecně a neurčitě, bez konkrétních hydrogeologických omezení a bez vyhodnocení rozsahu možných zásahů do podzemních vodních systémů.** V důsledku toho není možné objektivně posoudit, zda navržené podmínky dostatečně chrání vodní zdroje a hydrogeologickou stabilitu území.	

Poř.č.	Připomínkové místo	Číslo jednací	Článek	AO	Připomínka	Vyhodnocení
					Takový postup je v rozporu s požadavky na přezkoumatelnost opatření obecné povahy podle § 172 zákona č. 500/2004 Sb., správní řád, protože návrh nestanovuje dostatečně určité a konkrétní podmínky ochrany vodních zdrojů a hydrogeologických poměrů. Současně je návrh v rozporu se zákonem č. 254/2001 Sb., vodní zákon, který ukládá povinnost chránit podzemní vody a předcházet jejich ohrožení. Dokumentace SEA je proto v této části nepřezkoumatelná a neumožňuje ověřit, zda navržené řešení poskytuje dostatečnou ochranu vodních zdrojů a hydrogeologické stability území. Návrh řešení: Požaduji doplnění konkrétních a závazných limitů pro zakládání větrných elektráren, zejména stanovení minimálních vzdáleností od vodních zdrojů a individuálních studní, vymezení zákazových pásem v hydrogeologicky citlivých lokalitách a stanovení podmínek pro ochranu puklinových kolektorů a podzemních vod. Pokud nebude možné uvedené nedostatky objektivně a přezkoumatelně odstranit, požaduji vypuštění akcelerační oblasti AOV47 – Bukovec a souvisejícího územního opatření z návrhu Změny č. 2 Územního rozvojového plánu ČR. Zdroje: ČESKÁ REPUBLIKA. Zákon č. 500/2004 Sb., správní řád [online]. Dostupné z: https://www.zakonyprolidi.cz/cs/2004-500. [cit. 18. 5. 2026]. ČESKÁ REPUBLIKA. Zákon č. 254/2001 Sb., o vodách a o změně některých zákonů (vodní zákon) [online]. Dostupné z: https://www.zakonyprolidi.cz/cs/2001-254. [cit. 18. 5. 2026]. **6.1.4 Nedostatečné geologické posouzení poddolovaných území** Dokumentace SEA neobsahuje dostatečné geologické a hydrogeologické posouzení poddolovaných území a souvisejících geologických rizik v akcelerační oblasti AOV47 – Bukovec. Dokumentace sice zmiňuje existenci dvou poddolovaných území v katastrálním území Hojovice, neobsahuje však jejich konkrétní geologické ani hydrogeologické vyhodnocení, posouzení stability podloží ani vyhodnocení dopadů zakládání větrných elektráren na tato území. Současně dokumentace neobsahuje odborné posouzení možných dopadů stavebních zásahů na stabilitu horninového prostředí ani vyhodnocení souvisejících hydrogeologických rizik. V důsledku absence geologického a hydrogeologického posouzení nelze objektivně ověřit, zda realizace větrných elektráren nepovede k nepřiměřeným zásahům do stability podloží a hydrogeologických poměrů území. Odůvodnění Změny č. 2 ÚRP uvádí, že dotčení poddolovaných území bude kompenzováno v rámci souběžně zpracovaného územního opatření. Samotné územní opatření však žádná konkrétní geologická, hydrogeologická ani technická kompenzační opatření pro poddolovaná území nestanovuje a dokumentace současně neobsahuje odborné geologické posouzení těchto rizik. Dokumentace je proto vnitřně rozporná a nepřezkoumatelná. Takový postup je v rozporu s § 3 zákona č. 500/2004 Sb., správní řád, protože skutkový stav území nebyl zjištěn v rozsahu nezbytném pro posouzení možných geologických a hydrogeologických rizik. Současně je dokumentace v rozporu s požadavky na přezkoumatelnost opatření obecné povahy podle § 172 zákona č. 500/2004 Sb., správní řád, protože neobsahuje dostatečné odborné podklady pro posouzení vhodnosti území pro zakládání větrných elektráren. Návrh řešení: Požaduji doplnění geologického průzkumu území, vyhodnocení rozsahu poddolovaných oblastí, posouzení stability podloží a odborné vyhodnocení možných hydrogeologických dopadů zakládání větrných elektráren. Pokud nebude možné uvedené nedostatky objektivně a přezkoumatelně odstranit, požaduji vypuštění akcelerační oblasti AOV47 – Bukovec a souvisejícího územního opatření z návrhu Změny č. 2 Územního rozvojového plánu ČR. Zdroje: ČESKÁ REPUBLIKA. Zákon č. 500/2004 Sb., správní řád [online]. Dostupné z: https://www.zakonyprolidi.cz/cs/2004-500. [cit. 18. 5. 2026]. **6.1.5 Nedostatečné posouzení ochranných pásem vodních zdrojů a individuálních studní** Návrh AOV47 – Bukovec je v rozporu s principem prevence a ochrany vodních zdrojů podle zákona č. 254/2001 Sb., vodní zákon, neboť dokumentace SEA neobsahuje dostatečné hydrogeologické	

Poř.č.	Připomínkové místo	Číslo jednací	Článek	AO	Připomínka	Vyhodnocení
					posouzení dopadů na individuální studny, mělké zdroje podzemní vody a ochranná pásma vodních zdrojů. Dokumentace SEA neobsahuje použitelný hydrogeologický průzkum ani modelování proudění podzemních vod ve vztahu k individuálním studnám a lokálním zdrojům pitné vody. Území je přitom charakteristické výskytem mělkých puklinových akviferů, které jsou mimořádně citlivé na zásahy do horninového prostředí. Studie Shapiro a Falcone (2022) potvrzuje, že mělké puklinové akvifery a individuální venkovské zdroje vody vykazují vysokou zranitelnost vůči lokálním změnám infiltrace, proudění podzemních vod a kontaminaci. Studie Lee et al. (2020) dále potvrzuje vysokou citlivost individuálních studní na lokální hydrogeologické podmínky, infiltrační procesy a změny kvality podzemních vod. Výzkum Al-Muqdadi a Merkel (2012) současně upozorňuje, že proudění podzemních vod v puklinových systémech je soustředěno pouze do omezeného počtu hydraulicky aktivních zón, které mohou být citlivé i na lokální stavební zásahy. Studie Kozar et al. (2025) dále potvrzuje, že hydrogeologické poměry puklinových akviferů jsou velmi citlivé na mechanické zásahy a změny napětí v horninovém prostředí. Dokumentace SEA současně neobsahuje vyhodnocení možných dopadů na vydatnost individuálních studní ani posouzení rizik pro lokální zdroje pitné vody. V této části je proto dokumentace nepřezkoumatelná, protože neumožňuje objektivně vyhodnotit možné dopady návrhu na hydrogeologickou stabilitu území a zásobování obyvatel pitnou vodou. Návrh řešení: Požaduji doplnění použitelného hydrogeologického průzkumu, modelování proudění podzemních vod, vyhodnocení dopadů na individuální studny a ochranná pásma vodních zdrojů, posouzení rizik změn vydatnosti a kvality podzemních vod a doplnění kumulativního hodnocení hydrogeologických dopadů celé akcelerační oblasti. Pokud nebude možné uvedené nedostatky objektivně a přezkoumatelně odstranit, požaduji vypuštění akcelerační oblasti AOV47 – Bukovec a souvisejícího územního opatření z návrhu Změny č. 2 Územního rozvojového plánu ČR. Zdroje: SHAPIRO, A. M. a FALCONE, J. A. Mapping Areas of Groundwater Susceptible to Transient Contamination Events from Rapid Infiltration into Shallow Fractured-Rock Aquifers [online]. USGS, 2022. Dostupné z: https://pubs.usgs.gov/publication/ofr20221093/full. [cit. 15. 5. 2026]. LEE, D. et al. Private Wells and Rural Health: Groundwater Contaminants of Emerging Concern [online]. 2020. Dostupné z: https://pubmed.ncbi.nlm.nih.gov/31994010/. [cit. 15. 5. 2026]. AL-MUQDADI, Sameh W. a MERKEL, Broder J. Interpretation of Groundwater Flow into Fractured Aquifer [online]. 2012. Dostupné z: https://www.researchgate.net/publication/258652997_Interpretation_of_Groundwater_Flow_into_Fractured_Aquifer. [cit. 15. 5. 2026]. KOZAR, M. D. et al. Factors affecting the distribution of water-bearing fractures in bedrock aquifers [online]. USGS Scientific Investigations Report, 2025. Dostupné z: https://pubs.usgs.gov/sir/2025/5044/sir20255044.pdf. [cit. 15. 5. 2026]. **6.1.6 Rizika zásahů do puklinových kolektorů a změn proudění podzemních vod** Z dostupných podkladů dále vyplývá, že území akcelerační oblasti je tvořeno horninovým prostředím s puklinovou propustností, které je z hlediska hydrogeologie **extrémně citlivé na zásahy do horninového masivu**. V takovém prostředí nelze vyloučit, že realizace rozsáhlých základových konstrukcí větrných elektráren, včetně betonových základů a souvisejících stavebních zásahů, povede ke změně proudění podzemních vod a k narušení hydrogeologických poměrů v území. **Tento aspekt nebyl v dokumentaci vůbec vyhodnocen**, přestože se jedná o území s výskytem vodních zdrojů a ochranných pásem. V případě puklinového prostředí přitom může mít zásah lokálního charakteru plošné dopady, včetně ovlivnění vydatnosti zdrojů podzemních vod. Celá lokalita AOV47 byla z hlediska záměru hodnocena Ministerstvem životního prostředí, přičemž ohledně ochrany podzemních vod došlo hodnocení k následujícímu výsledku, viz citace: *Komplexní analýza k.ú. Bořetín* *Faktor Hodnocení citlivosti Hlavní argument* *Podzemní vody Extrémní Puklinová propustnost krystalinika; riziko ztráty vody ve studnách.*	

<table>
<tr><th>Poř.č.</th><th>Připomínkové místo</th><th>Číslo jednací</th><th>Článek</th><th>AO</th><th>Připomínka</th><th>Vyhodnocení</th></tr>
<tr><td></td><td></td><td></td><td></td><td></td><td>
Ochrana vod: KRITICKÉ RIZIKO.
Komplexní analýza k.ú. Březina
Faktor Hodnocení citlivosti Hlavní argument
Podzemní vody Extrémní Puklinová propustnost krystalinika a přímé ohrožení studní obyvatel.
1. Environmentální a vodohospodářské limity
Ochrana vod: KRITICKÝ LIMIT.
Komplexní analýza k.ú. Drunče
Faktor Hodnocení citlivosti Hlavní argument
Podzemní vody Extrémní Puklinová propustnost podloží; vysoké riziko ztráty vody v obecních studnách.
1. Environmentální a vodohospodářské limity
Ochrana vod: KRITICKÉ RIZIKO.
Komplexní analýza k.ú. Hojovice
Faktor Hodnocení citlivosti Hlavní argument
Podzemní vody Vysoká Riziko narušení puklinových kolektorů pitné vody pro obec.
Ochrana vod: Vysoké riziko.
Komplexní analýza k.ú. Vlkosovice
| Faktor | Hodnocení citlivosti | Hlavní argument |
|---|---|---|
| Podzemní vody | Extrémní | Puklinová propustnost podloží a přímé ohrožení soukromých studní. |
Ochrana vod: KRITICKÝ LIMIT.
Komplexní analýza k.ú. Dobešov
<table>
<tr><th>Faktor</th><th>Hodnocení citlivosti</th><th>Hlavní argument</th></tr>
<tr><td>Podzemní vody</td><td>Extrémní</td><td>Puklinová propustnost podloží a přímé ohrožení zdrojů pitné vody.</td></tr>
</table>
1. Environmentální a vodohospodářské limity
Ochrana vod: KRITICKÝ LIMIT.
Komplexní analýza k. ú. Psárov
<table>
<tr><th>Faktor</th><th>Hodnocení citlivosti</th><th>Hlavní argument</th></tr>
<tr><td>Podzemní vody</td><td>Extrémní</td><td>Puklinová propustnost podloží a ohrožení zdrojů pitné vody pro obec.</td></tr>
</table>
1. Environmentální a vodohospodářské limity
Ochrana vod: KRITICKÝ LIMIT.
Komplexní analýza k. ú. Třiklasovice (obec Psárov)
<table>
<tr><th>Faktor</th><th>Hodnocení citlivosti</th><th>Hlavní argument</th></tr>
<tr><td>Podzemní vody</td><td>Extrémní</td><td>Puklinová propustnost podloží a ohrožení zdrojů pitné vody pro obec. Riziko ztráty vody ve studních.</td></tr>
</table>
1. Environmentální a vodohospodářské limity
Ochrana vod: Toto je kritický bod.
Komplexní analýza k. ú. Chválkov (obec Mnich)
<table>
<tr><th>Faktor</th><th>Hodnocení citlivosti</th><th>Hlavní argument</th></tr>
<tr><td>Podzemní vody</td><td>Extrémní</td><td>Puklinová propustnost krystalinika; riziko nevratné ztráty vody ve studnách.</td></tr>
</table>
1. Environmentální a vodohospodářské limity
Ochrana vod: KRITICKÉ RIZIKO.
</td><td></td></tr>
</table>

Poř.č.	Připomínkové místo	Číslo jednací	Článek	AO	Připomínka	Vyhodnocení
					Návrh AOV47 – Bukovec je v rozporu s požadavkem řádného vyhodnocení vlivů na životní prostředí, neboť dokumentace SEA nehodnotí rizika hlubinného zakládání větrných elektráren v puklinových horninových prostředích ani možné změny proudění podzemních vod **přičemž s ohledem na parametry AOV 47 dochází extrémnímu riziku ztráty zdrojů pitné vody pro místní obyvatelstvo.** Dokumentace SEA neobsahuje adekvátní hydrogeologické modelování ani hodnocení kumulativních dopadů hlubinného zakládání více větrných elektráren v rámci celé akcelerační oblasti. Studie Ofterdinger et al. (2019) potvrzuje, že rozsáhlé základové konstrukce mohou měnit hydraulickou vodivost hornin, směr proudění podzemních vod a narušovat přirozený režim puklinových kolektorů. Studie Page et al. (2018) současně upozorňují, že rozsáhlé betonové konstrukce mohou významně ovlivňovat hydrogeologické poměry horninového prostředí a lokálně měnit chemismus podzemních vod. Výzkum Soriano et al. (2020) dále potvrzuje citlivost individuálních vrtů a studní v puklinových akviferech na změny infiltrace a proudění podzemních vod. Studie Ofterdinger (2019) současně prokazuje, že změny v jedné části puklinového systému mohou ovlivnit širší hydrogeologické poměry a vydatnost vrtů i studní ve větší vzdálenosti od zásahu. Dokumentace SEA však tyto možné dopady vůbec nevyhodnocuje a neobsahuje žádné podklady umožňující objektivní posouzení hydrogeologických rizik. Metodické doporučení MŽP (2025) vyžaduje přezkoumatelný a preventivně orientovaný postup vyhodnocení SEA, založený na dostatečných odborných podkladech a identifikaci potenciálních rizik konkrétní lokality. Současně zdůrazňuje, že SEA má plnit funkci účinného nástroje prevence negativních vlivů na životní prostředí. Dokumentace však opakovaně používá závěry o nulových nebo zanedbatelných vlivech, aniž by byly podloženy podrobným hydrogeologickým modelováním, lokálním hydrogeologickým průzkumem nebo jiným konkrétním odborným vyhodnocením vztahujícím se k řešenému území. V případě podzemních vod je například uváděno, že „vlivy na podzemní vody se předpokládají nulové nebo zanedbatelné", přičemž závěr je odůvodněn zejména malou hloubkou založení VTE a omezeným rozsahem betonáže. Pouhé konstatování malé hloubky založení VTE však samo o sobě nepředstavuje odborný podklad pro vyloučení možných zásahů do proudění podzemních vod, puklinových kolektorů nebo lokálních hydrogeologických vazeb. V situaci, kdy nejsou k dispozici adekvátní podklady umožňující ověření těchto závěrů, měl být v souladu s metodikou a principem prevence uplatněn opatrnější přístup odpovídající míře odborné nejistoty. Dokumentace proto vykazuje rozpor s metodickým požadavkem na přezkoumatelné a preventivní vyhodnocení vlivů. Dokumentace je proto v této části nepřezkoumatelná a neumožňuje ověřit, zda návrh nezpůsobí nepřiměřené zásahy do hydrogeologických poměrů území. Návrh řešení: Požaduji zohlednění výše uvedeného hodnocení extrémní citlivosti oblasti z hlediska ohrožení podzemních vod, doplnění hydrogeologického modelování, posouzení změn proudění podzemních vod, vyhodnocení kumulativních dopadů hlubinného zakládání větrných elektráren, analýzy vlivů na puklinové kolektory a individuální studny a doplnění odborného posouzení hydrogeologické stability území. Pokud nebude možné uvedené nedostatky objektivně a přezkoumatelně odstranit, požaduji vypuštění akcelerační oblasti AOV47 – Bukovec a souvisejícího územního opatření z návrhu Změny č. 2 Územního rozvojového plánu ČR. Zdroje: OFTERDINGER, U. et al. Groundwater in fractured bedrock environments [online]. Geological Society, London, Special Publications, 2019. Dostupné z: https://www.lyellcollection.org/doi/10.1144/SP479-2018-170. [cit. 15. 5. 2026]. PAGE, D. et al. Managed Aquifer Recharge in Sustainable Urban Water Management [online]. Water, 2018. Dostupné z: https://www.mdpi.com/2073-4441/10/3/239. [cit. 15. 5. 2026]. SORIANO, Mario A. et al. Evaluating Domestic Well Vulnerability to Contamination From Rapid Infiltration [online]. Water Resources Research, 2020. Dostupné z: https://agupubs.onlinelibrary.wiley.com/doi/10.1029/2020WR028005. [cit. 15. 5. 2026]. OFTERDINGER, U. et al. Groundwater in Fractured Bedrock Environments: Managing Catchment and Subsurface Resources – an introduction [online]. Geological Society, London, Special Publications, 2019. Dostupné z: https://www.researchgate.net/publication/330944279_Groundwater_in_Fractured_Bedrock_Environments_Managing_Catchment_and_Subsurface_Resources. [cit. 15. 5. 2026].	

Poř.č.	Připomínkové místo	Číslo jednací	Článek	AO	Připomínka	Vyhodnocení
					MINISTERSTVO ŽIVOTNÍHO PROSTŘEDÍ. Metodické doporučení Ministerstva životního prostředí ke zpracování vyhodnocení vlivů na životní prostředí pro územní opatření dle § 8 odst. 2 zákona č. 249/2025 Sb., o urychlení využívání některých obnovitelných zdrojů energie [online]. Praha: Ministerstvo životního prostředí, 2025. Dostupné z: https://portal.cenia.cz/eiasea/dokumenty/dokumentSoubor/2245/Metodick%C3%A9%20doporu%C4%8Den%C3%AD%20M%C5%BDP%20ke%20zpracov%C3%A1n%C3%AD%20vyhodnocen%C3%AD%20SEA%20pro%20%C3%9AO_%20final_15_12_25_pro_zve%C5%99ejn%C4%9Bn%C3%AD_IS_SEA.pdf. [cit. 22. 5. 2026]. **6.1.7 Vibrace, mechanické zatížení a hydrogeologická stabilita území** Dokumentace SEA nehodnotí dopady stavebních vibrací a dlouhodobého mechanického zatížení horninového prostředí způsobeného provozem větrných elektráren. Návrh AOV47 – Bukovec je proto v rozporu s požadavkem úplného a objektivního vyhodnocení vlivů na geologické a hydrogeologické poměry území. Studie Limberger et al. (2021) potvrzuje, že větrné elektrárny vytvářejí dlouhodobé seismické vibrace šířené horninovým prostředím. Výzkum Spangler a Nowack (2022) dále potvrzuje, že průmyslové vibrační zdroje mohou ovlivňovat šíření seismických signálů a mechanické poměry v horninovém prostředí. Tyto vlivy mohou být významné zejména v oblastech s mělkými puklinovými zvodněmi a individuálními studnami závislými na stabilitě lokálních hydrogeologických poměrů. Dokumentace SEA však neobsahuje geologické ani hydrogeologické posouzení přenosu vibrací, hodnocení možných změn puklinových systémů ani posouzení dopadů na stabilitu hydrogeologických poměrů. Dokumentace je proto v této části nepřezkoumatelná a neumožňuje objektivně posoudit možné dopady provozu větrných elektráren na hydrogeologickou stabilitu území. Návrh řešení: Požaduji doplnění geologického a hydrogeologického posouzení vibrací a mechanického zatížení území, analýzy přenosu seismických vibrací horninovým prostředím, vyhodnocení dopadů na puklinové zvodně a individuální studny a doplnění odborného hodnocení dlouhodobé hydrogeologické stability území. Pokud nebude možné uvedené nedostatky objektivně a přezkoumatelně odstranit, požaduji vypuštění akcelerační oblasti AOV47 – Bukovec a souvisejícího územního opatření z návrhu Změny č. 2 Územního rozvojového plánu ČR. Zdroje: LIMBERGER, F. et al. Seismic radiation from wind turbines: observations and modeling of harmonic signals [online]. Solid Earth Discussions, 2021. Dostupné z: https://se.copernicus.org/preprints/se-2021-21/se-2021-21.pdf. [cit. 15. 5. 2026]. SPANGLER, Mitchell A.; NOWACK, Robert L. Seismic Interferometry Applied to Wind Farm and Other Industrial Sources [online]. Seismological Research Letters, 2022. Dostupné z: https://pubs.geoscienceworld.org/ssa/srl/article/94/1/123/616482/Seismic-Interferometry-Applied-to-Wind-Farm-and. [cit. 15. 5. 2026]. **6.1.8 Riziko kontaminace podzemních vod a havárií technických kapalin** Návrh AOV47 – Bukovec je v rozporu s požadavkem prevence rizik znečištění vod podle zákona č. 254/2001 Sb., vodní zákon, neboť dokumentace SEA nehodnotí rizika kontaminace podzemních vod v případě havárií větrných elektráren nebo úniků provozních kapalin. Dokumentace SEA neobsahuje analýzu havarijních scénářů, posouzení rizik úniku technických kapalin ani hodnocení možných dopadů na individuální zdroje pitné vody. Studie Jain (2023) potvrzuje, že v oblastech s mělkou podzemní vodou a puklinovým podložím existuje zvýšené riziko rychlého transportu kontaminace směrem k individuálním studnám a lokálním zdrojům pitné vody. Dokumentace SEA současně neobsahuje žádné posouzení rozsahu možného zasažení podzemních vod ani vyhodnocení havarijních scénářů v podmínkách puklinových horninových systémů. V této části je proto dokumentace nepřezkoumatelná a neumožňuje objektivně vyhodnotit možné dopady návrhu na kvalitu podzemních vod a bezpečnost lokálních zdrojů pitné vody. Návrh řešení: Požaduji doplnění analýzy havarijních scénářů, posouzení rizik úniku provozních kapalin, vyhodnocení možných dopadů na individuální studny a podzemní vody, doplnění odborného hydrogeologického	

Poř.č.	Připomínkové místo	Číslo jednací	Článek	AO	Připomínka	Vyhodnocení
					posouzení transportu kontaminace v puklinových horninových systémech a zpracování preventivních opatření pro ochranu vodních zdrojů. Pokud nebude možné uvedené nedostatky objektivně a přezkoumatelně odstranit, požaduji vypuštění akcelerační oblasti AOV47 – Bukovec a souvisejícího územního opatření z návrhu Změny č. 2 Územního rozvojového plánu ČR. Zdroje: ČESKÁ REPUBLIKA. Zákon č. 254/2001 Sb., o vodách a o změně některých zákonů (vodní zákon) [online]. Dostupné z: https://www.zakonyprolidi.cz/cs/2001-254. [cit. 18. 5. 2026]. JAIN, H. Groundwater vulnerability and risk mitigation [online]. Groundwater for Sustainable Development, 2023. Dostupné z: https://www.sciencedirect.com/science/article/abs/pii/S2352801X23000681. [cit. 15. 5. 2026]. **<u>6.1.9 Retenční schopnost krajiny, infiltrace a kumulativní hydrologické dopady</u>** Dokumentace SEA neobsahuje komplexní posouzení dopadů akcelerační oblasti na retenční schopnost krajiny, infiltrační procesy a hydrologickou stabilitu území při extrémních srážkách. Návrh je proto v rozporu s požadavkem řádného vyhodnocení vlivů na vodní režim krajiny a adaptaci území na klimatickou změnu. Studie Emenhiser (2020) potvrzuje, že zhutnění půdy způsobené stavební technikou významně snižuje infiltrační schopnost krajiny a zvyšuje povrchový odtok vody. Studie USDA (2015) dále potvrzuje, že liniové stavby a lesní komunikace urychlují odvod vody z území, zvyšují erozi a narušují přirozené zasakování srážek. Výzkum Haddad et al. (2015) současně prokazuje, že fragmentace lesních porostů vede ke změnám evapotranspirace, vysychání půdy a oslabení retenční funkce krajiny. Studie Alfieri (2016) potvrzuje, že technicky pozměněná krajina vykazuje rychlejší hydrologickou odezvu a vyšší riziko povodní během extrémních srážek. Výzkum Wasko et al. (2021) současně potvrzuje narůstající intenzitu extrémních srážkových událostí a zvýšené hydrologické zatížení krajiny. Odborné studie současně potvrzují, že fragmentace krajiny a technické zásahy zvyšují hydrologickou odezvu území a riziko povodní během extrémních srážkových událostí. Dokumentace SEA však neobsahuje kumulativní hydrologické hodnocení celé akcelerační oblasti, posouzení změn infiltrace, hodnocení retenční schopnosti krajiny ani vyhodnocení dopadů klimatické změny na hydrologickou stabilitu území. Dokumentace je proto v této části nepřezkoumatelná a neumožňuje objektivně posoudit dopady návrhu na vodní režim krajiny a doplňování podzemních vod. Návrh řešení: Požaduji doplnění komplexního hydrologického hodnocení celé akcelerační oblasti, posouzení retenční schopnosti krajiny, vyhodnocení infiltračních procesů a změn povrchového odtoku, analýzy kumulativních hydrologických dopadů, posouzení vlivů extrémních srážek a klimatické změny a doplnění návrhu opatření k ochraně vodního režimu území. Pokud nebude možné uvedené nedostatky objektivně a přezkoumatelně odstranit, požaduji vypuštění akcelerační oblasti AOV47 – Bukovec a souvisejícího územního opatření z návrhu Změny č. 2 Územního rozvojového plánu ČR. Zdroje: EMENHISER, C. Post Windfarm Installation Impacts on Soil Properties and Crop Response in the Midwest [online]. Purdue University, 2020. Dostupné z: https://hammer.purdue.edu/articles/thesis/Post_Windfarm_Installation_Impacts_on_Soil_Properties_and_Crop_Response_in_the_Midwest/13353602/files/25741082.pdf. [cit. 15. 5. 2026]. USDA FOREST SERVICE. Effects of Roads on Hydrology and Soil Erosion in Forested Landscapes [online]. 2015. Dostupné z: https://www.fs.usda.gov/rm/pubs/rmrs_gtr336.pdf. [cit. 15. 5. 2026]. HADDAD, Nick M. et al. Habitat Fragmentation and Its Lasting Impact on Earth's Ecosystems [online]. Science Advances, 2015. Dostupné z: https://www.science.org/doi/10.1126/sciadv.1500052. [cit. 15. 5. 2026]. ALFIERI, L. et al. Increasing flood risk under climate change: a pan-European assessment of the benefits of four adaptation strategies [online]. Climatic Change, 2016, roč. 136, s. 507–521. Dostupné z: https://link.springer.com/article/10.1007/s10584-016-1641-1. [cit. 15. 5. 2026].	

Poř.č.	Připomínkové místo	Číslo jednací	Článek	AO	Připomínka	Vyhodnocení
					WASKO, C. et al. Evidence of shorter more extreme rainfalls and increased flood risk under climate change [online]. Journal of Hydrology, 2021. Dostupné z: https://www.sciencedirect.com/science/article/abs/pii/S0022169421010441. [cit. 15. 5. 2026]. **6.1.10 Bagatelizace vlivu stavebních zásahů, zakládání VTE a budování doprovodných staveb a komunikací** **Současně dokumentací SEA je bagatelizován vliv stavebních zásahů, zejména zakládání větrných elektráren, budování doprovodných staveb komunikací.** Citace SEA: *VTE jsou zakládány v malé hloubce pod terénem (2-4 m), s betonáží v malé ploše (cca 400 m2) – z hlediska vlivu na horninové prostředí je vliv hodnocen jako zanedbatelný. AO je vymezena mimo ložiska nerostných surovin a mimo svahové deformace nacházející se v území. V severní části AO poddolovaná území. Vliv je hodnocen jako nulový.* Podmínky a zmírňující opatření ÚO: Vliv zanedbatelný, stanovena podmínka při umisťování záměrů OZE respektovat. Opatření SEA: Bez dalšího návrhu dle SEA. Bodově ohodnocený vliv 0 Oproti tomu citace z textu Územního opatření o stanovení AOV47 (UO): *V místě základů větrné elektrárny a zařízení související infrastruktury nebudou prováděny terénní úpravy, kterými by se původní úroveň terénu zvyšovala o více než 5,0 m* ***nebo snižovala o více než 5,0 m. Podmínka se nevztahuje na případné dočasné terénní úpravy po dobu výstavby větrné elektrárny.*** Tento závěr a bodové hodnocení jsou v rozporu s reálným průběhem výstavby VTE (přičemž v SEA chybí modelový způsob výstavby VTE vysoké 250 m) a jejím vlivem na povrchové i podzemní vody a dále si i vzájemně odporují obsah SEA a UO. V případě základové patky VTE jde až 2000 m3 betonu o váze cca 4000 tun. Nikde není navíc modelován způsob zakládání VTE ani její výstavby, při jejich výšce je možno očekávat v případě nestabilního podloží zakládání pilotáží do daleko větší hloubky. Výstavba a tlak takového základu nemůže být bez vlivu na povrchové a podzemní vody v místě navíc dokumentace ho nijak nevyhodnocuje. V této souvislosti upozorňujeme na podmínku stanovenou Jihočeským krajem ve svém stanovisku: Záměry OZE a související infrastruktura budou navrženy a provedeny tak, aby nedošlo ke zhoršení odtokových poměrů v území, ke zvýšení erozního odnosu, k soustředění srážkového odtoku do vodních toků, mokřadních a prameništních ploch **ani ke zhoršení jakosti povrchových nebo podzemních vod.** Srážkové vody budou přednostně zasakovány nebo zadržovány v místě jejich vzniku, případně řízeně odváděny způsobem, který nezpůsobí erozi ani negativní ovlivnění vodních a mokřadních biotopů. Návrh řešení: Požaduji doplnění hydrogeologického modelování, posouzení změn proudění podzemních vod, vyhodnocení kumulativních dopadů hlubinného modelového zakládání větrných elektráren, analýzy vlivů na puklinové kolektory a individuální studny a doplnění odborného posouzení hydrogeologické stability území. Pokud nebude možné uvedené nedostatky objektivně a přezkoumatelně odstranit, požaduji vypuštění akcelerační oblasti AOV47 – Bukovec a souvisejícího územního opatření z návrhu Změny č. 2 Územního rozvojového plánu ČR. **6.1.11 Nejednoznačnost mitigační podmínky ohledně snížení terénu** Dále uvedená podmínka 5m snížení terénu se nevztahuje na případné dočasné terénní úpravy po dobu výstavby VTE, **což lze vykládat i tak (a vůbec celý text podmínky), že základy VTE mohou být i hlubší,** což by bylo zcela fatálně negativní pro zachování zdrojů podzemní vody. Nikde není navíc modelován způsob zakládání VTE ani její celkové výstavby, při jejich výšce je možno očekávat v případě nestabilního podloží zakládání pilotáží do daleko větší hloubky. Dokumentace vůbec výslovně neřeší hloubku základů pro VTE o výšce 250m, což je klíčový parametr pro velikost základů takové stavby. Návrh řešení: Požaduji doplnění modelového založení VTE o nejvyšší přípustné výšce 250m a upřesnění omezující podmínky, tak aby byla jednoznačně vyložitelná. Citace SEA: *VTE jsou zakládány v malé hloubce pod terénem (2-4 m), s betonáží v malé ploše (cca 400 m2) – z hlediska vlivu na horninové prostředí je vliv hodnocen jako zanedbatelný. AO je vymezena mimo*	

Poř.č.	Připomínkové místo	Číslo jednací	Článek	AO	Připomínka	Vyhodnocení
					ložiska nerostných surovin a mimo svahové deformace nacházející se v území. V severní části AO poddolovaná území. Vliv je hodnocen jako nulový. **Podmínky a zmírňující opatření ÚO:** *Vliv zanedbatelný, stanovena podmínka při umisťování záměrů OZE respektovat.* **Opatření SEA:** *Bez dalšího návrhu dle SEA.* **Bodově ohodnocený vliv 0** Oproti tomu citace z textu Územního opatření o stanovení AOV47 (UO): *V místě základů větrné elektrárny a zařízení související infrastruktury nebudou prováděny terénní úpravy, kterými by se původní úroveň terénu zvyšovala o více než 5,0 m* ***nebo snižovala o více než 5,0 m. Podmínka se nevztahuje na případné dočasné terénní úpravy po dobu výstavby větrné elektrárny.*** Tento závěr a bodové hodnocení jsou v rozporu s reálným průběhem výstavby VTE (přičemž v SEA chybí modelový způsob výstavby VTE vysoké 250 m) a jejím vlivem na povrchové i podzemní vody a dále si i vzájemně odporují obsah SEA a UO. V případě základové patky VTE jde až 2000 m3 betonu o váze cca 4000 tun. Nikde není navíc modelován způsob zakládání VTE ani její výstavby, při jejich výšce je možno očekávat v případě nestabilního podloží zakládání pilotáží do daleko větší hloubky. Výstavba a tlak takového základu nemůže být bez vlivu na povrchové a podzemní vody v místě navíc dokumentace ho nijak nevyhodnocuje. V této souvislosti upozorňujeme na podmínku stanovenou Jihočeským krajem ve svém stanovisku: Záměry OZE a související infrastruktura budou navrženy a provedeny tak, aby nedošlo ke zhoršení odtokových poměrů v území, ke zvýšení erozního odnosu, k soustředění srážkového odtoku do vodních toků, mokřadních a prameništních ploch **ani ke zhoršení jakosti povrchových nebo podzemních vod.** Srážkové vody budou přednostně zasakovány nebo zadržovány v místě jejich vzniku, případně řízeně odváděny způsobem, který nezpůsobí erozi ani negativní ovlivnění vodních a mokřadních biotopů. <u>Návrh řešení:</u> Požaduji doplnění hydrogeologického modelování, posouzení změn proudění podzemních vod, vyhodnocení kumulativních dopadů hlubinného modelového zakládání větrných elektráren, analýzy vlivů na puklinové kolektory a individuální studny a doplnění odborného posouzení hydrogeologické stability území. Pokud nebude možné uvedené nedostatky objektivně a přezkoumatelně odstranit, požaduji vypuštění akcelerační oblasti AOV47 – Bukovec a souvisejícího územního opatření z návrhu Změny č. 2 Územního rozvojového plánu ČR. **<u>6.1.11 Nejednoznačnost mitigační podmínky ohledně snížení terénu</u>** Dále uvedená podmínka 5m snížení terénu se nevztahuje na případné dočasné terénní úpravy po dobu výstavby VTE, **což lze vykládat i tak (a vůbec celý text podmínky), že základy VTE mohou být i hlubší,** což by bylo zcela fatálně negativní pro zachování zdrojů podzemní vody. Nikde není navíc modelován způsob zakládání VTE ani její celkové výstavby, při jejich výšce je možno očekávat v případě nestabilního podloží zakládání pilotáží do daleko větší hloubky. Dokumentace vůbec výslovně neřeší hloubku základů pro VTE o výšce 250m, což je klíčový parametr pro velikost základů takové stavby. <u>Návrh řešení:</u> Požaduji doplnění modelového založení VTE o nejvyšší přípustné výšce 250m a upřesnění omezující podmínky, tak aby byla jednoznačně vyložitelná. 22 Pokud nebude možné uvedené nedostatky objektivně a přezkoumatelně odstranit, požaduji vypuštění akcelerační oblasti AOV47 – Bukovec a souvisejícího územního opatření z návrhu Změny č. 2 Územního rozvojového plánu ČR. **6.2 Rozpor s ochranou zemědělského půdního fondu (ZPF)** **<u>6.2.1 Nedostatečné vyhodnocení a odůvodnění záborů pozemků zemědělského půdního fondu (ZPF)</u>** V podkladech k akcelerační oblasti AOV47 – Bukovec, zejména ve Vyhodnocení vlivů na udržitelný rozvoj území (SEA) a v územním opatření, není vymezení akcelerační oblasti dostatečně odůvodněno z hlediska ochrany zemědělského půdního fondu. Dokumentace SEA uvádí, že v území jsou zastoupeny půdy všech pěti tříd ochrany a že největší podíl záboru připadá na půdy I. třídy ochrany. Současně však konstatuje, že s ohledem na „velmi nízký rozsah záborů ve vyšší třídě ochrany" není problematika dále řešena. Takový závěr je nedostatečný a	

Poř.č.	Připomínkové místo	Číslo jednací	Článek	AO	Připomínka	Vyhodnocení
					nepřezkoumatelný, neboť právě půdy I. a II. třídy ochrany představují nejcennější zemědělskou půdu požívající nejvyšší zákonnou ochranu. **Akcelerační oblast má rozlohu přibližně 11,8 km², přičemž zemědělský půdní fond tvoří přibližně 48,32 % území.** Odhadovaný zábor půdy činí 3,98 ha, z toho 2,31 ha připadá na půdy I. třídy ochrany, 0,10 ha na půdy II. třídy ochrany, 1,13 ha na půdy III. třídy ochrany, 0,09 ha na půdy IV. třídy ochrany a 0,35 ha na půdy V. třídy ochrany. **Přesto SEA hodnotí vliv pouze jako „mírně negativní" a bez dalšího jej uzavírá bodovým hodnocením -1.** Dokumentace současně neobsahuje konkrétní odůvodnění, proč je nezbytné využít právě půdy nejvyšší bonity, ani neprokazuje, že byly vyhodnoceny méně konfliktní varianty umístění záměrů, například využití brownfieldů nebo jiných antropogenně narušených území. Chybí tak prokazatelné vyhodnocení variant a proporcionality zásahu do ZPF. SEA dále bagatelizuje dopady tvrzením, že „uplatnění AO nebude mít vliv na ekologické funkce půdy", ačkoliv samotná dokumentace současně připouští trvalé zábory půdy pro větrné elektrárny, komunikace, rozvodny, manipulační plochy, bateriová úložiště a další doprovodnou infrastrukturu. Tyto zásahy přitom vedou k utužení půdy, změně vodního režimu, narušení půdní struktury a omezení produkčních i ekologických funkcí půdy. Územní opatření pouze obecně stanoví, že nesmí dojít k poškození protierozních opatření a funkčních melioraci, avšak dokumentace neobsahuje konkrétní identifikaci melioračních systémů ani jejich technického stavu. Není proto zřejmé, jak bude ochrana těchto systémů reálně zajištěna. Nelze tak vyloučit jejich poškození, narušení odtokových poměrů ani následné zhoršení retenční schopnosti území. Dokumentace současně připouští, že zábory půdy pro větrné elektrárny a doprovodnou infrastrukturu budou z hlediska bezpečnosti považovány za trvalé. SEA však nehodnotí nevratnost těchto zásahů ani dlouhodobou ztrátu produkčních funkcí půdy. Vzhledem k charakteru území jako leso-zemědělské krajiny a absenci odpovídající dopravní infrastruktury lze současně očekávat potřebu budování nových přístupových komunikací, rozsáhlých terénních úprav a dalších zásahů do krajiny, které mohou vést k dalším záborům půdy a fragmentaci zemědělsky využívaného území. Tyto dopady však nejsou v dokumentaci dostatečně vyhodnoceny. Dokumentace SEA současně neprokazuje, že byly systematicky preferovány varianty s nižšími dopady na půdu a zemědělský půdní fond. Neobsahuje objektivní porovnání alternativních méně konfliktních variant, nehodnotí možnosti využití již antropogenně zatížených území a neprokazuje, že zásahy do půdního fondu byly minimalizovány na nezbytný rozsah. Strategie Evropské unie EU Soil Strategy for 2030 (2021) přitom potvrzuje, že půda představuje nenahraditelný přírodní zdroj zásadního významu pro potravinovou bezpečnost, biodiverzitu, retenční schopnost krajiny a klimatickou stabilitu. Dokumentace SEA však neprokazuje, že ochrana půdy byla při výběru lokalit skutečně prioritou. Strategie EU současně zdůrazňuje význam ochrany půdy pro dlouhodobou potravinovou bezpečnost a odolnost krajiny vůči klimatické změně. Závěr SEA, podle něhož je vliv na zemědělský půdní fond pouze mírně negativní, proto neodpovídá skutečnému významu dotčených půd ani požadavkům na ochranu zemědělského půdního fondu. **Takový postup je v rozporu zejména se zákonem č. 334/1992 Sb., o ochraně zemědělského půdního fondu, který ukládá povinnost chránit zemědělskou půdu, zejména půdy nejvyšších tříd ochrany, a odůvodňovat zásahy do nich pouze ve veřejném zájmu a v nezbytném rozsahu.** Podle § 4 zákona č. 334/1992 Sb. je nutné při územně plánovací činnosti přednostně chránit zemědělskou půdu I. a II. třídy ochrany a odnímat ji pouze v nezbytných případech veřejného zájmu, pokud neexistuje jiné vhodné řešení. Současně je návrh v rozporu se směrnicí Evropského parlamentu a Rady 2001/42/ES, která požaduje hodnocení rozumných alternativ řešení a dostatečné vyhodnocení vlivů na půdu a krajinu. Dokumentace SEA je proto v této části nepřezkoumatelná. Návrh řešení: Požaduji doplnění dokumentace o podrobné, objektivní a přezkoumatelné vyhodnocení dopadů akcelerační oblasti AOV47 – Bukovec na zemědělský půdní fond, zejména na půdy I. a II. třídy ochrany, včetně konkrétního zdůvodnění nezbytnosti jejich záboru. Současně požaduji doplnění transparentního variantního posouzení, které prokáže, zda byly vyhodnoceny méně konfliktní lokality, zejména brownfieldy a jiná antropogenně narušená území, a objektivně prokáže minimalizaci záborů zemědělského půdního fondu. Dokumentace musí rovněž obsahovat podrobné vyhodnocení skutečných a kumulativních záborů půdy, včetně doprovodné infrastruktury, manipulačních ploch, přístupových komunikací a technického zázemí.	

Poř.č.	Připomínkové místo	Číslo jednací	Článek	AO	Připomínka	Vyhodnocení
					Požaduji také doplnění konkrétní identifikace melioračních systémů a protierozních opatření v území a vyhodnocení rizik jejich poškození. Dokumentace musí dále přezkoumatelným způsobem vyhodnotit dopady na ekologické funkce půdy, vodní režim a retenční schopnost krajiny a stanovit konkrétní opatření k minimalizaci zásahů do zemědělského půdního fondu, zejména do půd nejvyšších tříd ochrany. Pokud nebude možné uvedené nedostatky objektivně a přezkoumatelně odstranit, požaduji vypuštění akcelerační oblasti AOV47 – Bukovec a souvisejícího územního opatření z návrhu Změny č. 2 Územního rozvojového plánu ČR. Zdroje: EVROPSKÁ KOMISE. EU Soil Strategy for 2030 – Reaping the benefits of healthy soils for people, food, nature and climate [online]. Brussels: European Commission, 2021. Dostupné z: https://eur-lex.europa.eu/legal-content/EN/TXT/?uri=celex%3A52021DC0699. [cit. 18. 5. 2026]. ČESKO. Zákon č. 334/1992 Sb., o ochraně zemědělského půdního fondu, ve znění pozdějších předpisů [online]. Zákony pro lidi. Dostupné z: https://www.zakonyprolidi.cz/cs/1992-334. [cit. 18. 5. 2026]. EVROPSKÝ PARLAMENT A RADA EVROPSKÉ UNIE. Směrnice Evropského parlamentu a Rady 2001/42/ES ze dne 27. června 2001 o posuzování vlivů některých plánů a programů na životní prostředí [online]. EUR-Lex. Dostupné z: https://eur-lex.europa.eu/legal-content/CS/TXT/?uri=CELEX%3A32001L0042. [cit. 18. 5. 2026]. **<u>6.2.2 Riziko zhutnění půdy a poškození melioračních systémů</u>** Dokumentace SEA neobsahuje dostatečné posouzení rizik zhutnění půdy způsobeného stavební technikou, budováním přístupových komunikací, manipulačních ploch a provozem těžké mechanizace související s výstavbou a provozem větrných elektráren. **SEA současně dostatečně neposuzuje dopady technických zásahů na půdní strukturu, půdní pórovitost a infiltrační schopnost půdy. Dokumentace nehodnotí dlouhodobé změny fyzikálních vlastností půdy ani jejich dopady na zemědělské využití území.** Dokumentace sice uvádí, že budou zachována funkční meliorační zařízení a že nesmí dojít k poškození protierozních opatření, neobsahuje však konkrétní identifikaci melioračních systémů, jejich technického stavu ani způsob jejich ochrany během výstavby a provozu větrných elektráren. Není proto zřejmé, jak bude v praxi zabráněno poškození drenážních systémů a narušení odvodnění zemědělských pozemků. Riziko poškození melioraci je přitom zvýšené zejména vzhledem k předpokládanému využití těžké stavební techniky, rozsáhlým zemním pracím, budování komunikací a hlubinným základům větrných elektráren. Poškození melioračních systémů může vést ke zhoršení infiltrační schopnosti půdy, lokálnímu zamokření pozemků a omezení produkční schopnosti zemědělské půdy. Studie EMENHISER (2020) potvrzuje, že zhutnění půdy způsobené výstavbou větrných elektráren významně mění fyzikální vlastnosti půdy a snižuje její infiltrační schopnost. Dokumentace SEA však tyto dlouhodobé změny půdních vlastností nehodnotí a neobsahuje ani posouzení možných dopadů poškození melioračních systémů na funkčnost zemědělské půdy. Dokumentace je proto v této části nepřezkoumatelná a neumožňuje objektivně posoudit skutečné dopady návrhu na půdní strukturu, infiltrační schopnost půdy a funkčnost melioračních systémů. Takový postup je v rozporu s principem ochrany půdy a prevence degradace krajiny. Současně je návrh v rozporu se zákonem č. 334/1992 Sb., o ochraně zemědělského půdního fondu, který ukládá povinnost chránit půdu a její produkční i ekologické funkce. Dokumentace SEA je proto v této části nepřezkoumatelná. Návrh řešení: Požaduji doplnění podrobného posouzení rizik zhutnění půdy, vyhodnocení změn půdní struktury a infiltrační schopnosti půdy a posouzení dopadů těchto změn na zemědělské využití území. Současně požaduji doplnění konkrétní identifikace melioračních systémů v území, vyhodnocení rizik jejich poškození a stanovení jednoznačných technických opatření k jejich ochraně během výstavby i provozu větrných elektráren. Dokumentace musí dále obsahovat vyhodnocení dopadů možného narušení melioraci na funkčnost zemědělské půdy a hospodaření v území. Pokud nebude možné uvedené nedostatky objektivně a přezkoumatelně odstranit, požaduji vypuštění akcelerační oblasti AOV47 – Bukovec a souvisejícího územního opatření z návrhu Změny č. 2 Územního rozvojového plánu ČR. Zdroje: EMENHISER, C. Post Windfarm Installation Impacts on Soil Properties and Crop Response in the Midwest	

Poř.č.	Připomínkové místo	Číslo jednací	Článek	AO	Připomínka	Vyhodnocení
					[online]. Purdue University, 2020. Dostupné z: https://docs.lib.purdue.edu/dissertations/AAI30504673/. [cit. 15. 5. 2026]. ČESKO. Zákon č. 334/1992 Sb., o ochraně zemědělského půdního fondu, ve znění pozdějších předpisů [online]. Zákony pro lidi. Dostupné z: https://www.zakonyprolidi.cz/cs/1992-334. [cit. 18. 5. 2026]. **6.2.3 Neprovoditelnost a nepřezkoumatelnost podmínky vypínání větrných elektráren při zemědělských pracích** Dokument „Opatření obecné povahy pro akcelerační oblast AOV47 Bukovec" v části 3.2 písm. a) stanoví povinnost vypínání větrných elektráren ve dnech orby a sklizně a po pět následujících kalendářních dnů na pozemcích do vzdálenosti 1000 metrů od stožáru větrné elektrárny. Odůvodnění opatření současně uvádí, že důvodem této podmínky je ochrana zvláště chráněných druhů ptáků, zejména motáka pilicha a křepelky polní, u nichž zemědělské práce zvyšují riziko střetů s větrnými elektrárnami. Podmínka vypínání větrných elektráren při orbě a sklizni je uvedena v dokumentu „Opatření obecné povahy pro akcelerační oblast AOV47 Bukovec", v části 3.2 písm. a). Dokument stanoví, že provozovatel větrné elektrárny musí zajistit vypnutí elektrárny ve dnech orby a sklizně a po pět následujících kalendářních dnů na pozemcích do vzdálenosti 1000 metrů od stožáru větrné elektrárny. **Takto formulovaná podmínka je však velmi obtížně kontrolovatelná a prakticky téměř nevymahatelná. Není stanoveno, kdo bude provozovateli oznamovat termíny orby a sklizně, jak bude evidence těchto prací vedena ani kdo bude kontrolovat, zda byla elektrárna skutečně vypnuta. Dokument zároveň neurčuje, co přesně se považuje za „orbu" a „sklizeň", zda se opatření vztahuje také na podmítku, mulčování, sečení nebo další zemědělské zásahy. Není ani popsáno, jak bude určována vzdálenost 1000 metrů nebo jak bude řešena situace, kdy v okolí hospodaří více různých zemědělců.** V zemědělské krajině přitom probíhají práce opakovaně během celého roku a často operativně podle počasí. Doslovné uplatnění této podmínky by mohlo znamenat opakované a dlouhodobé odstávky větrných elektráren, případně situaci, kdy podmínka nebude fakticky dodržována, protože její kontrola nebude reálně možná. Tato podmínka neřeší, jakým způsobem má být provozovatel o těchto činnostech informován ani kdo odpovídá za případné nesplnění povinnosti. Není zřejmé, zda má povinnost informovat provozovatele větrné elektrárny zemědělský hospodář, vlastník pozemku nebo jiný subjekt, ani jakým způsobem a v jakém časovém předstihu má být tato informace předávána. Současně není jednoznačné, zda se podmínka vztahuje pouze na orbu, nebo i na další způsoby zpracování půdy, jako je podmítka, diskování či bezorebné technologie, které mohou mít obdobný vliv na výskyt ptáků. Takto formulovaná podmínka je proto obtížně aplikovatelná i kontrolovatelná a bylo by vhodné buď přesněji vymezit dotčené činnosti, mechanismus informování provozovatele a odpovědnost jednotlivých subjektů, nebo podmínku formulovat obecnějším a jednoznačně vykonatelným způsobem. **Současně je třeba uvést, že takto formulovaná podmínka fakticky předpokládá vznik povinnosti na straně zemědělských subjektů, které nejsou adresáty dotčeného správního aktu a jejichž právní postavení není tímto aktem přímo regulováno. Podmínka však nemůže bez výslovného zákonného zmocnění ukládat povinnosti třetím osobám, které nejsou účastníky řízení ani nositeli práv a povinností vyplývajících z tohoto rozhodnutí.** Zároveň nelze presumovat, že by tyto subjekty byly povinny aktivně organizovat či přizpůsobovat své hospodaření ve prospěch provozovatele větrné elektrárny, pokud k tomu neexistuje zákonný nebo smluvní důvod. V prostředí akcelerační oblasti, kde může působit více nezávislých zemědělských subjektů, navíc nelze předpokládat jednotné plánování hospodaření ani předvídatelnost termínů jednotlivých činností. Podmínka přitom neobsahuje žádný právní ani faktický mechanismus, který by určoval, kdo má povinnost provozovatele větrné elektrárny informovat o plánovaných zemědělských pracích, jakým způsobem a v jakém časovém předstihu. Není tedy zřejmé, z jakého právního titulu by měla povinnost informování na straně zemědělských hospodářů vznikat, ani jak by měla být vynucována v případě více subjektů působících v daném území. Podmínka je v rozporu s požadavkem určitelnosti, srozumitelnosti a přezkoumatelnosti opatření obecné povahy podle správního řádu. Podmínky stanovené správním aktem musí být jednoznačné, objektivně ověřitelné a vykonatelné. V tomto případě však podmínka obsahuje neurčité pojmy a neobsahuje mechanismus kontroly ani vyhodnocení plnění. Současně tato podmínka sama potvrzuje existenci významného rizika mortality ptáků při zemědělských pracích v okolí větrných elektráren. Dokument tím nepřímo potvrzuje, že lokalita je z hlediska ochrany	

Poř.č.	Připomínkové místo	Číslo jednací	Článek	AO	Připomínka	Vyhodnocení
					avifauny konfliktní a že riziko střetů ptáků s rotory je natolik významné, že vyžaduje opakované provozní odstávky. Návrh řešení: Požaduji doplnění výše uvedené podmínky o způsoby zemědělských prací a zpracování půdy, dále adresáty dotčeného správního aktu, určení výše uvedené vzdálenosti 1.000m, organizační pravidla plnění podmínky, způsob předávání informací, systém kontroly včetně kontrolního subjektu. Pokud nebude možné uvedené nedostatky objektivně a přezkoumatelně odstranit, požaduji vypuštění akcelerační oblasti AOV47 – Bukovec a souvisejícího územního opatření z návrhu Změny č. 2 Územního rozvojového plánu ČR. Odborné agronomické podklady Výzkumného ústavu zemědělské techniky (2014) potvrzují, že zemědělské práce na orné půdě probíhají opakovaně během celého roku a zahrnují široké spektrum mechanizovaných zásahů, nikoli pouze samotnou orbu a sklizeň. Metodika současně uvádí, že vícenásobné přejezdy při zpracování půdy, zakládání, ošetřování a sklizni plodin mohou postihnout až 100 % celkové plochy povrchu pole a probíhají operativně podle počasí a aktuálních agrotechnických podmínek. Doslovné uplatnění této podmínky by proto mohlo znamenat opakované a dlouhodobé odstávky větrných elektráren během významné části roku, přičemž dokumentace nijak nedokládá, že jsou takové odstávky technicky, organizačně ani ekonomicky realizovatelné v podmínkách běžně obhospodařované krajiny. Současně tato podmínka sama potvrzuje existenci významného rizika mortality ptáků při zemědělských pracích v okolí větrných elektráren. Dokument tím nepřímo potvrzuje, že lokalita je z hlediska ochrany avifauny konfliktní a že riziko střetů ptáků s rotory je natolik významné, že vyžaduje opakované provozní odstávky. Návrh je proto v rozporu s požadavkem určitelnosti, srozumitelnosti a přezkoumatelnosti opatření obecné povahy podle správního řádu, protože podmínky stanovené správním aktem musí být jednoznačné, objektivně ověřitelné a vykonatelné. Dokumentace je proto v této části nepřezkoumatelná a neprokazuje reálnou proveditelnost ani kontrolovatelnost navrženého opatření. Návrh řešení: Požaduji doplnění jednoznačně kontrolovatelného mechanismu evidence, oznamování a kontroly zemědělských prací, přesné vymezení všech typů zemědělských zásahů, kterých se podmínka týká, doložení technické, organizační a ekonomické realizovatelnosti opakovaných odstávek větrných elektráren a doplnění odborného vyhodnocení skutečných rizik mortality ptáků při běžném zemědělském hospodaření. Současně požaduji vyřazení zemědělsky využívaných pozemků z akcelerační oblasti AOV47 – Bukovec. Pokud nebude možné uvedené nedostatky objektivně a přezkoumatelně odstranit, požaduji vypuštění akcelerační oblasti AOV47 – Bukovec a souvisejícího územního opatření z návrhu Změny č. 2 Územního rozvojového plánu ČR. Zdroj: KOVAŘÍČEK, Pavel et al. Systém hospodaření s cílem omezit nežádoucí zhutnění půdy a zvýšit propustnost půdy pro vodu [online]. Praha: Výzkumný ústav zemědělské techniky, v.v.i., 2014. Uplatněná certifikovaná metodika. Dostupné z: https://mze.gov.cz/public/portal/mze/-q330049---CcjEZFcJ/system-hospodareni-s-cilem-omezit. [cit. 15. 5. 2026]. **6.2.4 Nevratnost záborů zemědělského půdního fondu a absence rekultivační strategie** Dokumentace SEA ani související územní opatření neobsahují dostatečné a přezkoumatelné řešení dlouhodobých a nevratných dopadů výstavby větrných elektráren na zemědělský půdní fond a půdní prostředí. Dokumentace sice uvádí, že zábor půdy je vyhodnocován jako dočasný a že „po 30 letech je stanovena rekultivace", neobsahuje však žádné konkrétní technické řešení odstranění staveb ani obnovy půdy po ukončení životnosti větrných elektráren. SEA ani územní opatření neuvádějí, v jakém rozsahu budou odstraňovány hlubinné betonové základy větrných elektráren, zda budou odstraněny podzemní kabelové trasy, jak bude řešena sanace zhutněných přístupových komunikací a manipulačních ploch, jakým způsobem bude obnovena původní půdní struktura, ani zda bude možné obnovit původní produkční a ekologické funkce půdy. Dokumentace současně připouští rozsáhlé technické zásahy do území, včetně budování komunikací, manipulačních ploch, skladovacích areálů, technické infrastruktury a hlubinných základů větrných elektráren. Územní opatření výslovně připouští realizaci zařízení pro skladování energie, rozsáhlých technických ploch a terénních úprav v okolí větrných elektráren.	

Poř.č.	Připomínkové místo	Číslo jednací	Článek	AO	Připomínka	Vyhodnocení
					Současně dokumentace předpokládá rozsáhlé budování dopravní infrastruktury, kdy odhad potřebných komunikací činí přibližně 1000 metrů komunikací na každý 1 km² akcelerační oblasti při předpokládané šířce komunikací přibližně 7 metrů. Dokumentace přitom sama uvádí, že tyto zásahy zahrnují nejen obslužné komunikace, ale také zpevněná prostranství, technické plochy a zařízení pro skladování energie. Přesto dokumentace neobsahuje žádné objektivní posouzení, zda bude po několika desetiletích provozu vůbec možné obnovit původní charakter zemědělské půdy a krajiny. Chybí vyhodnocení dlouhodobé degradace půdního profilu, změn půdní struktury, zhutnění podloží, možného narušení drenážních a melioračních systémů i dopadů ponechání podzemních konstrukcí v území. Dokumentace rovněž neobsahuje žádné finanční ani technické garance odstranění staveb po ukončení jejich životnosti. Není proto zřejmé, kdo a jakým způsobem zajistí odstranění rozsáhlých betonových konstrukcí, kabeláží, komunikací a technické infrastruktury ani jak bude zajištěna skutečná rekultivace území. Deklarovaná „dočasnost" záborů proto není objektivně doložena a z dokumentace naopak vyplývá vysoké riziko dlouhodobých až nevratných zásahů do zemědělského půdního fondu. Takový postup je v rozporu se zákonem č. 334/1992 Sb., o ochraně zemědělského půdního fondu, který ukládá povinnost chránit půdu jako základní přírodní bohatství a minimalizovat zásahy do jejích produkčních a ekologických funkcí. Současně je návrh v rozporu s principem prevence environmentálních škod, principem udržitelného rozvoje a se směrnicí Evropského parlamentu a Rady 2001/42/ES, protože dokumentace neobsahuje dostatečné vyhodnocení dlouhodobých a nevratných dopadů návrhu na půdu a krajinu. Dokumentace SEA je proto v této části nepřezkoumatelná. Návrh řešení: Požaduji doplnění podrobné a technicky konkrétní rekultivační strategie pro případ ukončení provozu větrných elektráren, včetně jednoznačného stanovení rozsahu odstranění hlubinných betonových základů, podzemních kabelových tras, komunikaci, manipulačních ploch a další technické infrastruktury. Současně požaduji doplnění odborného posouzení, zda je po ukončení provozu větrných elektráren reálně možné obnovit původní produkční, ekologické a hydrologické funkce zemědělské půdy a krajiny. Dokumentace musí dále obsahovat konkrétní technické parametry rekultivace, vyhodnocení dlouhodobých dopadů ponechání podzemních konstrukcí v území a finanční garance zajišťující odstranění staveb a obnovu území po skončení životnosti záměru. Pokud nebude možné uvedené nedostatky objektivně a přezkoumatelně odstranit, požaduji vypuštění akcelerační oblasti AOV47 – Bukovec a souvisejícího územního opatření z návrhu Změny č. 2 Územního rozvojového plánu ČR. Zdroje: ČESKO. Zákon č. 334/1992 Sb., o ochraně zemědělského půdního fondu, ve znění pozdějších předpisů [online]. Zákony pro lidi. Dostupné z: https://www.zakonyprolidi.cz/cs/1992-334. [cit. 18. 5. 2026]. EVROPSKÝ PARLAMENT A RADA EVROPSKÉ UNIE. Směrnice Evropského parlamentu a Rady 2001/42/ES ze dne 27. června 2001 o posuzování vlivů některých plánů a programů na životní prostředí [online]. EUR-Lex. Dostupné z: https://eur-lex.europa.eu/legal-content/CS/TXT/?uri=CELEX%3A32001L0042. [cit. 18. 5. 2026]. **<u>6.2.5 Nedostatečné vyhodnocení kumulativních záborů zemědělského půdního fondu a degradace půdy v širším území</u>** Dokumentace SEA neobsahuje dostatečné vyhodnocení kumulativních dopadů více navržených akceleračních oblastí na zemědělský půdní fond, krajinu a dlouhodobou kvalitu půdy v širším území. V bezprostředním okolí akcelerační oblasti AOV47 – Bukovec jsou současně navrhovány další akcelerační oblasti AOV48 – Chrbonín, AOV49 – Křeč a AOV50 – Obrataň. Tyto akcelerační oblasti představují společně rozsáhlý soubor větrných elektráren v leso-zemědělské krajině o celkové rozloze přibližně 3 152 ha s předpokládaným umístěním až 88 věží větrných elektráren a celkovým instalovaným výkonem přibližně 308 MW. Celkový předpokládaný zábor zemědělského půdního fondu u akceleračních oblastí AOV47 až AOV50 činí přibližně 13,29 ha. Významná část těchto záborů přitom připadá na půdy I. a II. třídy ochrany. U AOV47 činí zábor ZPF 3,98 ha, u AOV48 činí 1,81 ha, u AOV49 činí 4,61 ha a u AOV50 činí 2,89 ha.	

Poř.č.	Připomínkové místo	Číslo jednací	Článek	AO	Připomínka	Vyhodnocení
					Dokumentace SEA však tyto kumulativní zábory a jejich společný dopad na zemědělský půdní fond vůbec nevyhodnocuje. Posuzování jednotlivých akceleračních oblastí odděleně neodpovídá skutečnému rozsahu zásahu do krajiny ani požadavkům na hodnocení kumulativních a synergických vlivů. SEA současně neobsahuje regionální hodnocení kumulativní degradace půdy způsobené souběhem více technických zásahů, koncentrací infrastruktury a dlouhodobou fragmentací krajiny. Nedostatečně jsou vyhodnoceny také dopady budování přístupových komunikací, manipulačních ploch, kabelových tras, rozvoden, bateriových úložišť a rozsáhlých základových konstrukcí. Dokumentace dále nehodnotí dlouhodobé dopady utužení půdy, změn odtokových poměrů, omezení retenční schopnosti krajiny ani postupnou ztrátu ekologických funkcí půdy a dlouhodobou udržitelnost hospodaření v území. Strategie Evropské unie EU Soil Strategy for 2030 (2021) přitom upozorňuje, že degradace půdy, její fragmentace a trvalé zábory představují významné dlouhodobé environmentální riziko a že ochrana půdy je zásadní součástí ochrany biodiverzity, krajiny a klimatické stability. Současné odborné studie zároveň potvrzují, že fragmentace krajiny a technické zásahy mohou dlouhodobě oslabovat retenční schopnost půdy, stabilitu ekosystémů i odolnost krajiny vůči klimatické změně. Dokumentace SEA však dlouhodobé a kumulativní dopady více akceleračních oblastí na půdu a krajinu hodnotí pouze obecně a bez konkrétních dat, čímž neumožňuje objektivní posouzení skutečného rozsahu zásahů do zemědělského půdního fondu. Takový postup je v rozporu se zákonem č. 334/1992 Sb., o ochraně zemědělského půdního fondu, který ukládá povinnost chránit půdu jako základní přírodní bohatství. Současně je návrh v rozporu s principem udržitelného rozvoje území a se směrnicí Evropského parlamentu a Rady 2001/42/ES, protože neobsahuje dostatečné vyhodnocení dlouhodobých, kumulativních a synergických vlivů na půdu a krajinu. Dokumentace SEA je proto v této části nepřezkoumatelná. Návrh řešení: Požaduji doplnění komplexního regionálního vyhodnocení kumulativních dopadů akceleračních oblastí AOV47 – Bukovec, AOV48 – Chrbonín, AOV49 – Křeč a AOV50 – Obrataň na zemědělský půdní fond, krajinu a dlouhodobou kvalitu půdy. Současně požaduji doplnění vyhodnocení kumulativních dopadů doprovodné infrastruktury, zejména komunikací, manipulačních ploch, kabelových tras, rozvoden a bateriových úložišť, na půdní strukturu, vodní režim, retenční schopnost krajiny, ekologické funkce půdy a fragmentaci zemědělských ploch. Dále požaduji doplnění scénářového hodnocení dlouhodobé degradace krajiny a vyhodnocení dopadů na dlouhodobou udržitelnost hospodaření v území. Pokud nebude možné uvedené nedostatky objektivně a přezkoumatelně odstranit, požaduji vypuštění akcelerační oblasti AOV47 – Bukovec a souvisejícího územního opatření z návrhu Změny č. 2 Územního rozvojového plánu ČR. Zdroje EVROPSKÁ KOMISE. EU Soil Strategy for 2030 – Reaping the benefits of healthy soils for people, food, nature and climate [online]. Brussels: European Commission, 2021. Dostupné z: https://eur-lex.europa.eu/legal-content/EN/TXT/?uri=celex%3A52021DC0699. [cit. 18. 5. 2026]. ČESKO. Zákon č. 334/1992 Sb., o ochraně zemědělského půdního fondu, ve znění pozdějších předpisů [online]. Zákony pro lidi. Dostupné z: https://www.zakonyprolidi.cz/cs/1992-334. [cit. 18. 5. 2026]. EVROPSKÝ PARLAMENT A RADA EVROPSKÉ UNIE. Směrnice Evropského parlamentu a Rady 2001/42/ES ze dne 27. června 2001 o posuzování vlivů některých plánů a programů na životní prostředí [online]. EUR-Lex. Dostupné z: https://eur-lex.europa.eu/legal-content/CS/TXT/?uri=CELEX%3A32001L0042. [cit. 18. 5. 2026]. **6.2.6 Degradace zemědělské půdy** Navržené vymezení akcelerační oblasti AOV47 – Bukovec představuje významný zásah do půdního a hydrologického systému krajiny a je v rozporu s cíli ochrany půdy, retenční schopnosti území a klimatické odolnosti formulovanými ve strategii European Commission EU Soil Strategy for 2030 (2021). Strategie požaduje prevenci degradace půdy, omezení záborů kvalitní zemědělské půdy, ochranu půdních funkcí a zachování schopnosti krajiny zadržovat vodu a zmírňovat dopady klimatické změny. **Dokumentace SEA hodnotí vliv na zemědělský půdní fond jako akceptovatelný, avšak nehodnotí dlouhodobé dopady výstavby větrných elektráren na půdní strukturu, infiltrační schopnost půdy, retenční funkci krajiny ani produkční schopnost zemědělských pozemků.**	

Poř.č.	Připomínkové místo	Číslo jednací	Článek	AO	Připomínka	Vyhodnocení
					Studie Li et al. (2024) potvrzuje, že výstavba větrných elektráren vede k poklesu organického uhlíku, dusíku, fosforu a draslíku v půdě a současně způsobuje zhutnění půdy, narušení půdní struktury a snížení infiltrační schopnosti krajiny. Studie Emenhiser (2020) dále potvrzuje, že těžká stavební technika vytváří výrazně zhutněné zóny v okolí turbín a přístupových komunikací, přičemž negativní dopady na půdní strukturu a výnosy zemědělských kultur mohou přetrvávat řadu let po dokončení výstavby. Výzkum K. Xu et al. (2025) současně upozorňuje, že výstavba větrných parků vede k trvalému záboru půdy, odstraňování vegetace a narušení retenční schopnosti krajiny, přičemž doporučuje preferovat méně kvalitní nebo již degradované plochy před využíváním nejkvalitnějších zemědělských půd. Studie současně upozorňuje, že výstavba větrných parků vede k trvalému záboru půdy, odstraňování vegetace a narušení retenční schopnosti krajiny. SEA však tyto dlouhodobé dopady na kvalitu půdy, retenční schopnost krajiny a produkční funkci zemědělského půdního fondu vůbec nehodnotí. Dokumentace je proto v této části nepřezkoumatelná a neumožňuje objektivně posoudit skutečné dopady návrhu na zemědělskou půdu, hydrologickou stabilitu území a klimatickou resilienci krajiny. Návrh řešení: Požaduji doplnění použitelného hodnocení dlouhodobých dopadů na zemědělský půdní fond, infiltrační schopnost půdy, retenční funkce krajiny, produkční schopnost zemědělských pozemků a klimatickou resilienci území, včetně vyhodnocení zhutnění půdy, eroze, ztráty organické hmoty a dlouhodobé degradace půdních funkcí. Pokud nebude možné uvedené nedostatky objektivně a přezkoumatelně odstranit, požaduji vypuštění akcelerační oblasti AOV47 – Bukovec a souvisejícího územního opatření z návrhu Změny č. 2 Územního rozvojového plánu ČR. Zdroje: EVROPSKÁ KOMISE. EU Soil Strategy for 2030 – Reaping the benefits of healthy soils for people, food, nature and climate [online]. Brussels: European Commission, 2021. Dostupné z: https://eur-lex.europa.eu/legal-content/EN/TXT/?uri=celex%3A52021DC0699. [cit. 18. 5. 2026]. LI, Lin et al. Effects of Wind Farm Construction on Soil Nutrients and Vegetation: A Case Study of Linxiang Wind Farm in Hunan Province [online]. Sustainability, 2024. Dostupné z: https://www.mdpi.com/2071-1050/16/15/6350. [cit. 15. 5. 2026]. EMENHISER, C. Post Windfarm Installation Impacts on Soil Properties and Crop Response in the Midwest [online]. Purdue University, 2020. Dostupné z: https://hammer.purdue.edu/articles/thesis/Post_Windfarm_Installation_Impacts_on_Soil_Properties_and_Crop_Response_in_the_Midwest/13353602/files/25741082.pdf. [cit. 15. 5. 2026]. XU, K. et al. Land use impacts the environmental benefits of wind energy farms in China [online]. Communications Earth & Environment, 2025. Dostupné z: https://www.nature.com/articles/s43247-025-02833-w. [cit. 15. 5. 2026]. **<u>6.2.7 Změny mikroklimatu a vysušování zemědělské krajiny</u>** **Dokumentace SEA vůbec nehodnotí mikroklimatické dopady větrných elektráren na zemědělskou krajinu, přestože současné odborné výzkumy potvrzují jejich vliv na teplotní režim, proudění vzduchu, půdní vlhkost a evapotranspiraci. Návrh AOV47 – Bukovec je proto v rozporu s cíli strategie European Commission EU Strategy on Adaptation to Climate Change (2021), která zdůrazňuje nutnost zvyšování odolnosti krajiny vůči suchu, ochrany retenční schopnosti území a prevence dalších zásahů zvyšujících klimatickou zranitelnost krajiny.** Studie Wang et al. (2023), založená na satelitních datech a dlouhodobém monitoringu, prokazuje statisticky významné vysušování povrchových vrstev půdy v blízkosti větrných elektráren, zejména během letního období a v oblastech citlivých na sucho. Studie Zhou et al. (2012) současně prokázala změny přízemního mikroklimatu a zvýšení nočních teplot v okolí rozsáhlých větrných parků v důsledku turbulentního míchání atmosféry. Přehledová studie Ze et al. (2024) potvrzuje, že turbulence vytvářená rotory může měnit proudění vzduchu, distribuci vlhkosti, evapotranspiraci a hydrologické procesy v krajině. Studie Liu et al. (2022) dále upozorňuje, že změny mikroklimatu vyvolané větrnými farmami mohou ovlivňovat vegetační sezónu, vodní bilanci krajiny a spotřebu vody vegetací, což může přispívat k vysušování půdy. Dokumentace SEA však tyto mikroklimatické dopady vůbec nevyhodnocuje, přestože mohou významně ovlivnit půdní vlhkost, retenční schopnost krajiny a stabilitu zemědělské produkce.	

Poř.č.	Připomínkové místo	Číslo jednací	Článek	AO	Připomínka	Vyhodnocení
					Dokumentace je proto v této části nepřezkoumatelná a neumožňuje objektivně posoudit možné dopady návrhu na mikroklima krajiny, půdní vlhkost a hydrologickou stabilitu území. Návrh řešení: Požaduji doplnění mikroklimatického hodnocení vlivů větrných elektráren, posouzení změn proudění vzduchu, evapotranspirace a půdní vlhkosti, vyhodnocení rizik vysušování zemědělské krajiny a doplnění hodnocení dopadů na retenční schopnost území, klimatickou odolnost krajiny a stabilitu zemědělské produkce. Pokud nebude možné uvedené nedostatky objektivně a přezkoumatelně odstranit, požaduji vypuštění akcelerační oblasti AOV47 – Bukovec a souvisejícího územního opatření z návrhu Změny č. 2 Územního rozvojového plánu ČR. Zdroje: EUROPEAN COMMISSION. Forging a climate-resilient Europe – the new EU Strategy on Adaptation to Climate Change [online]. Brussels, 2021. Dostupné z: https://climate.ec.europa.eu/eu-action/adaptation-climate-change/eu-adaptation-strategy_en. [cit. 15. 5. 2026]. WANG, Gang et al. Wind farms dry surface soil in temporal and spatial variation [online]. Science of the Total Environment, 2023. Dostupné z: https://www.sciencedirect.com/science/article/pii/S0048969722063926. [cit. 15. 5. 2026]. ZHOU, Liming et al. Climate impacts of wind power [online]. Nature Climate Change, 2012. Dostupné z: https://www.nature.com/articles/nclimate1505. [cit. 15. 5. 2026]. ZE, Jia et al. Localized Eco-climatic Impacts of Onshore Wind Farms: A Review [online]. Journal of Resources and Ecology, 2024. Dostupné z: https://bioone.org/journals/journal-of-resources-and-ecology/volume-15/issue-1/j.issn.1674-764x.2024.01.013/Localized-Eco-Climatic-Impacts-of-Onshore-Wind-Farms—A/10.5814/j.issn.1674-764x.2024.01.013.short. [cit. 15. 5. 2026]. LIU, Z. et al. Can wind farms change the phenology of grassland in Inner Mongolia? [online]. Science of the Total Environment, 2022. Dostupné z: https://www.sciencedirect.com/science/article/abs/pii/S0048969722021702. [cit. 15. 5. 2026]. **6.2.8 Dopady na vegetaci, produktivitu půdy a vodní režim krajiny** Dokumentace SEA nehodnotí dlouhodobé dopady větrných elektráren na vegetační produktivitu, vodní režim krajiny a ekologickou stabilitu zemědělských ploch. Návrh AOV47 – Bukovec je proto v rozporu s cíli nařízení European Parliament Nature Restoration Regulation (2024), které zdůrazňuje nutnost obnovy degradovaných ekosystémů, ochrany funkcí půdy a vegetace a zvyšování ekologické stability krajiny. Studie Liu et al. (2024) potvrzuje, že větrné farmy vedou ke zvýšení povrchové teploty a ke snížení čisté primární produkce vegetace (NPP), přičemž nejvýraznější dopady byly zaznamenány v oblastech s kvalitní půdou a intenzivním vegetačním krytem. Přehledová studie Armstrong et al. (2014) současně upozorňuje, že změny turbulence, půdní vlhkosti a mikroklimatu mohou ovlivňovat aktivitu půdních mikroorganismů, urychlovat mineralizaci organické hmoty a narušovat koloběh uhlíku mezi půdou, vegetací a atmosférou. Studie Su et al. (2025) dále potvrzuje, že větrné farmy mohou ovlivňovat uhlíkové a vodní toky v krajině, evapotranspiraci i vegetační dynamiku, a to prostřednictvím změn mikroklimatu a půdní vlhkosti. Dokumentace SEA však tyto dlouhodobé ekologické a mikroklimatické dopady na zemědělskou krajinu vůbec neposuzuje, přestože mohou vést ke kumulativní degradaci krajinných funkcí a ke snížení ekologické stability území. Dokumentace je proto v této části nepřezkoumatelná a neumožňuje objektivně posoudit možné dopady návrhu na vegetaci, vodní režim krajiny a ekologickou stabilitu zemědělského území. Návrh řešení: Požaduji doplnění hodnocení dlouhodobých dopadů na vegetační produktivitu, vodní režim krajiny, uhlíkové a vodní toky, půdní mikroorganismy a ekologickou stabilitu území, včetně vyhodnocení změn mikroklimatu, evapotranspirace a vegetační dynamiky v důsledku provozu větrných elektráren. Pokud nebude možné uvedené nedostatky objektivně a přezkoumatelně odstranit, požaduji vypuštění akcelerační oblasti AOV47 – Bukovec a souvisejícího územního opatření z návrhu Změny č. 2 Územního rozvojového plánu ČR. Zdroje: EUROPEAN PARLIAMENT AND COUNCIL. Regulation on nature restoration [online]. Official Journal of the European Union, 2024. Dostupné z: https://environment.ec.europa.eu/topics/nature-and-biodiversity/nature-restoration-law_en. [cit. 15. 5. 2026].	

Poř.č.	Připomínkové místo	Číslo jednací	Článek	AO	Připomínka	Vyhodnocení
					LIU, L. et al. Wind farms increase land surface temperature and reduce vegetation productivity [online]. Environmental Advances, 2024. Dostupné z: https://www.sciencedirect.com/science/article/pii/S2666683924000075. [cit. 15. 5. 2026]. ARMSTRONG, Alona et al. Wind farm and solar park effects on plant–soil carbon cycling: uncertain impacts of changes in ground-level microclimate [online]. Global Change Biology, 2014. Dostupné z: https://pmc.ncbi.nlm.nih.gov/articles/PMC4255238/. [cit. 15. 5. 2026]. SU, N. et al. Impact pathways of wind farms on grassland carbon and water fluxes [online]. Journal of Environmental Management, 2025. Dostupné z: https://www.sciencedirect.com/science/article/abs/pii/S0301479725020122. [cit. 15. 5. 2026]. **6.2.9 Eroze, hydrologické změny a destabilizace půdního prostředí** **Dokumentace SEA neobsahuje dostatečné vyhodnocení hydrologických, geotechnických a erozních dopadů spojených s budováním přístupových komunikací, manipulačních ploch a rozsáhlých zemních prací souvisejících s výstavbou větrných elektráren.** **SEA současně nehodnotí změny povrchového odtoku, neposuzuje riziko vodní eroze, neobsahuje analýzu odnosu půdy ani nehodnotí dlouhodobé dopady technických zásahů na stabilitu svahů, vsakování vody a hydrologické procesy v krajině. Dokumentace rovněž neobsahuje regionální erozní model ani objektivní vyhodnocení dlouhodobých erozních dopadů.** Návrh je proto v rozporu s požadavky směrnice European Union Water Framework Directive (2000), která požaduje ochranu hydrologických funkcí krajiny, prevenci zhoršování stavu vodních útvarů a omezení zásahů negativně ovlivňujících vsakování vody, odtokové poměry a stabilitu půdního prostředí. Strategický dokument European Commission EU Soil Strategy for 2030 (2021) současně upozorňuje, že zhutňování půdy, eroze a technická fragmentace krajiny představují významné faktory degradace půdy a snižování retenční schopnosti území. Studie Xia et al. (2025) potvrzuje, že výstavba větrných elektráren a souvisejících komunikací vede k významnému narušení vegetačního krytu, zvýšení eroze půdy a destabilizaci svahových poměrů, přičemž nejvýznamnějším zdrojem degradace jsou právě přístupové komunikace a stavební zásahy v terénu. Studie současně upozorňuje, že v horských a svažitých oblastech dochází po výstavbě větrných parků k výraznému nárůstu erozních procesů. Studie Mier-Valderrama et al. (2024) současně potvrzuje, že rozsáhlé energetické projekty mohou významně měnit odtokové poměry, erozi půdy a sedimentační procesy v krajině, přičemž zdůrazňuje potřebu použitelného hodnocení hydrologických dopadů energetických staveb. Studie Wang et al. (2023) dále potvrzuje, že provoz větrných elektráren může významně snižovat půdní vlhkost a zvyšovat vysušování povrchových vrstev půdy, což může dále zvyšovat citlivost krajiny vůči erozi a degradaci půdního prostředí. Dokumentace SEA však neobsahuje regionální geotechnické hodnocení ani posouzení kumulativních hydrologických a erozních dopadů souvisejících s koncentrací energetické infrastruktury v širším území. Dokumentace současně dostatečně nehodnotí erozní a hydrologické dopady spojené s odlesňováním, kácením dřevin a odstraňováním vegetačního krytu v souvislosti s budováním infrastruktury větrných elektráren. **Viz rozložení rizika v lokalitě, kde právě nejvíce erozně stabilizované půdy jsou předmětem** vymezení AOV 47:  *Obr.: Mapa vymezení akcelerační oblasti AOV47 – Bukovec s legendou zobrazující typy pozemků, ochranná pásma, kategorie zemědělského a lesního půdního fondu a erozně ohrožené plochy*	

Poř.č.	Připomínkové místo	Číslo jednací	Článek	AO	Připomínka	Vyhodnocení
					Dokumentace je proto v této části nepřezkoumatelná a neumožňuje objektivně posoudit možné dopady návrhu na erozi půdy, stabilitu svahů, hydrologické procesy a stabilitu půdního prostředí. Takový postup je v rozporu s požadavkem ochrany půdy před degradací podle zákona č. 334/1992 Sb., o ochraně zemědělského půdního fondu. Současně je návrh v rozporu s principem prevence environmentálních škod a s požadavky směrnice European Union Water Framework Directive (2000), která ukládá povinnost chránit hydrologické funkce krajiny a předcházet zhoršování stavu vodních útvarů. Návrh řešení: Požaduji doplnění regionálního geotechnického a hydrologického hodnocení, posouzení erozních procesů, změn povrchového odtoku a stability svahů, analýzy odnosu půdy a vyhodnocení dopadů přístupových komunikací a zemních prací na hydrologické procesy a stabilitu půdního prostředí. Současně požaduji doplnění regionálního erozního modelu a kumulativního hodnocení hydrologických a erozních dopadů technických zásahů v celé akcelerační oblasti a jejím širším okolí. Pokud nebude možné uvedené nedostatky objektivně a přezkoumatelně odstranit, požaduji vypuštění akcelerační oblasti AOV47 – Bukovec a souvisejícího územního opatření z návrhu Změny č. 2 Územního rozvojového plánu ČR. Zdroje: EUROPEAN UNION. Directive 2000/60/EC establishing a framework for Community action in the field of water policy (Water Framework Directive) [online]. Official Journal of the European Communities, 2000. Dostupné z: https://eur-lex.europa.eu/legal-content/EN/TXT/?uri=CELEX:32000L0060. [cit. 15. 5. 2026]. EUROPEAN COMMISSION. EU Soil Strategy for 2030: Reaping the benefits of healthy soils for people, food, nature and climate [online]. Brussels, 2021. Dostupné z: https://environment.ec.europa.eu/publications/eu-soil-strategy-2030_en. [cit. 15. 5. 2026]. XIA, Z. et al. Assessment of forest disturbance and soil erosion in wind farm project using satellite observations [online]. Resources, Conservation and Recycling, 2025. Dostupné z: https://www.sciencedirect.com/science/article/abs/pii/S0921344924005275. [cit. 13. 5. 2026]. MIER-VALDERRAMA, L. et al. Evaluating soil erosion and runoff dynamics in a humid tropical watershed under utility-scale solar development [online]. International Soil and Water Conservation Research, 2024. Dostupné z: https://www.sciencedirect.com/science/article/pii/S2095633923000850. [cit. 15. 5. 2026]. WANG, Gang et al. Wind farms dry surface soil in temporal and spatial variation [online]. Science of the Total Environment, 2023. Dostupné z: https://www.sciencedirect.com/science/article/abs/pii/S0048969722063926. [cit. 15. 5. 2026]. ČESKO. Zákon č. 334/1992 Sb., o ochraně zemědělského půdního fondu, ve znění pozdějších předpisů [online]. Zákony pro lidi. Dostupné z: https://www.zakonyprolidi.cz/cs/1992-334. [cit. 18. 5. 2026]. **6.3 Rozpor s ochranou lesa a ochranou pozemků určených k plnění funkcí lesa (PUPFL)** **<u>6.3.1 Nedostatečné vyhodnocení záborů pozemků určených k plnění funkcí lesa (PUPFL)</u>** Dokumentace SEA nedostatečně hodnotí rozsah a dlouhodobé dopady záborů pozemků určených k plnění funkcí lesa (PUPFL) v akcelerační oblasti AOV47 – Bukovec. **Z dokumentace vyplývá, že akcelerační oblast AOV – Bukovec má rozlohu 11,8 km², z čehož lesní pozemky tvoří přibližně 51,58 % území. Jedná se tedy o území, které je z více než poloviny tvořeno souvislým lesním komplexem. Ostatně většinu z těchto lesů tvoří les Bukovec podle kterého je AOV pojmenována!** SEA sice připouští zásahy do lesních porostů, neobsahuje však adekvátní vyčíslení záborů pozemků při stavbě, vyhodnocení rozsahu odlesnění, analýzu dlouhodobé ztráty ekologických funkcí lesa ani objektivní posouzení kumulativních dopadů fragmentace lesních porostů. **Dokumentace současně adekvátně nehodnotí rozsah zásahů souvisejících s budováním komunikací, manipulačních ploch, kabelových tras a rozsáhlých základových konstrukcí. SEA přitom předpokládá možnost realizace rozsáhlých technických staveb v lesních porostech a v území s významným podílem lesní krajiny.** Dokumentace však neprokazuje, že rozsah zásahů do PUPFL byl minimalizován. Takový postup je v rozporu se zákonem č. 289/1995 Sb., lesní zákon, který ukládá povinnost chránit pozemky určené k plnění funkcí lesa a omezit jejich odnímání pouze na nezbytné případy.	

Poř.č.	Připomínkové místo	Číslo jednací	Článek	AO	Připomínka	Vyhodnocení
					Současně je návrh v rozporu s lesním zákonem, podle kterého musí být při dotčení PUPFL přednostně využívána jiná řešení a zásahy do lesa musí být minimalizovány. Dokumentace SEA je proto v této části nepřezkoumatelná. Návrh řešení: Požaduji doplnění adekvátního vyhodnocení záborů PUPFL, přesného vyčíslení rozsahu odlesnění, analýzy dlouhodobých dopadů na funkce lesa a objektivního posouzení minimalizace zásahů do lesních pozemků. Pokud nebude možné uvedené nedostatky objektivně a přezkoumatelně odstranit, požaduji vypuštění akcelerační oblasti AOV47 – Bukovec a souvisejícího územního opatření z návrhu Změny č. 2 Územního rozvojového plánu ČR. Zdroje: ČESKÁ REPUBLIKA. Zákon č. 289/1995 Sb., o lesích (lesní zákon) [online]. Dostupné z: https://www.zakonyprolidi.cz/cs/1995-289. [cit. 15. 5. 2026]. **6.3.2 Nesprávné a nepřezkoumatelné hodnocení záborů a fragmentace pozemků určených k plnění funkcí lesa (PUPFL)** Dokumentace SEA závažným způsobem podceňuje rozsah zásahů do pozemků určených k plnění funkcí lesa (PUPFL) a nesprávně hodnotí jejich dopady jako zanedbatelné. SEA uvádí, že u pozemků určených k plnění funkcí lesa dojde pouze k dočasným záborům v rozsahu přibližně 400 m² pro jednu větrnou elektrárnu a maximálně 1000 m² pro přístupové komunikace, přičemž vliv na les označuje za zanedbatelný a bez vlivu na ekologické funkce lesa. Současně dokumentace neobsahuje žádné technické ani prostorové vyhodnocení skutečného rozsahu stavebních zásahů, manipulačních ploch, transportních tras, základových konstrukcí ani nutného rozšíření a zpevnění lesních komunikací. Citace SEA: *U PUPFL (jen hospodářský les) nastane dočasný zábor pro přístupové komunikace v rozsahu max. 1000 m2. Pro umístění samotných VTE je dočasný zábor PUPFL 400 m2 pro jednu VTE. Vliv zanedbatelný v době výstavby a po celou dobu existence VTE!! Potenciální trvalý vliv (výstavba rozvoden apod. jako trvalých staveb) je zanedbatelný. Uplatnění AO nebude mít vliv na ekologické funkce lesa!! Podmínky a zmírňující opatření ÚO: Vliv zanedbatelný, podmínky nestanoveny.* *Opatření SEA: Bez dalšího návrhu dle SEA.* *Bodové ohodnocení 0* Citace UO: *Součástí akcelerační oblasti jsou lesní porosty vytvářející významný krajinný prvek typu les. Zároveň se jedná o biotopy druhů citlivých ke střetu VTE a zvláště chráněných druhů. Dotčenými lesními porosty protékají vodní toky představující další významný krajinný prvek. Zásah do těchto ploch musí být minimalizován následujícími způsoby:* *1. Při umísťování OZE a související infrastruktury respektovat plochy s výskytem nelesních dřevin, jedná se především o remízky a linie křovin na bývalých mezích. Případné zábory těchto biotopů musí být kompenzovány novými výsadbami. Plochy nových výsadeb dřevin musí odpovídat alespoň 1,5násobku původní rozlohy a musí být umístěny ve vzdálenosti minimálně 300 m od paty stožáru nejbližší VTE.* *2. Kácení dřevin na lesních pozemcích i v nelesní zeleni pro potřeby umístění záměrů OZE a související infrastruktury bude probíhat jen v období mimo hnízdění ptáků (tj. mimo březen–červenec).* *3. Obslužné komunikace, příjezdové cesty a technické plochy budou přednostně navrhovány s použitím propustných a vodu vsakujících materiálů. Použití nepropustných povrchů bude omezeno na technologicky nezbytné části a doplněno systémem vsakování nebo retence.* Další citace UO: *Zařízení pro ukládání elektřiny mají obvykle podobu jednoho nebo více lodních kontejnerů, často v oploceném areálu, přičemž kapacita jednotlivých realizovaných úložišť, a tím i jejich plošná výměra, se v posledních letech dynamicky zvyšuje. V rámci ÚO je stanovena podmínka max. výměry areálů určených pro skladování elektřiny, a to do 0,06 ha v rámci jednoho záměru OZE a 1,8 ha pro celou AO. Prostupnost krajiny pro člověka by neměla být omezena, naopak lze očekávat mírně pozitivní vliv realizací nových přístupových komunikací.!!*** **Tento závěr je zcela nepřiměřeně zjednodušený a naprosto neodpovídá skutečnému rozsahu zásahů vzhledem k rozsahu plánované výstavby.** Tento závěr je v přímém rozporu se samotným územním opatřením, které připouští rozsáhlé zásahy do lesních porostů, vznik nových komunikací,	

Poř.č.	Připomínkové místo	Číslo jednací	Článek	AO	Připomínka	Vyhodnocení
					technických ploch, zásahy do biotopů a potřebu následných kompenzačních opatření. Územní opatření současně stanovuje povinnost náhradních výsadeb, omezení kácení a ochranu biotopů citlivých druhů, čímž samo potvrzuje existenci významných zásahů do lesního prostředí. Dokumentace SEA současně zcela ignoruje skutečný rozsah stavebních prací potřebných pro realizaci větrných elektráren o výšce až 250 m. Nehodnotí rozsah kácení lesních porostů pro transport nadrozměrných dílů, nutnost budování a rozšiřování přístupových komunikací, rozsah manipulačních a montážních ploch, rozsah zpevněných ploch pro těžkou techniku a jeřáby, kumulativní dopady při realizaci až 33 větrných elektráren ani dlouhodobou fragmentaci souvislého lesního komplexu. **Dokumentace SEA ani samotné územní opatření vůbec neřeší a nehodnotí devastující způsob výstavby takovýchto obrovských staveb (a ani případné kompenzace), a tomu odpovídající rozměry jednotlivých dílů (tubus u paty má průměr cca 10m a násobnou výšku, jedna lopatka má délku 80m), nutnost výstavby přístupových komunikací do celé lesní oblasti (nejžádanější místa na výstavbu z hlediska údajů o povětrnosti jsou na zalesněných hřebenech oblasti), které vyžadují takový zábor (a vykácení!) lesních pozemků násobně přesahující v SEA uvedený limit 1000 m2 (odpovídá pruhu volného pozemku pouze 10x100 m), stejně tak staveniště násobně přesáhne limit záboru 400 m2 (plocha nutná pro přístup těžkých mixů na beton, které jezdí minimálně po 4 najednou (jde až o 2000 m3 betonu na jeden základ při výšce stroje 250m), plocha nutná pro základy na jeřáb, manipulaci s díly VTE, parkování dalších vozidel). Dále u každé VTE se musí vybudovat základy pro příslušný jeřáb, který má rozměry a hmotnost cca jako VTE. Přístupové komunikace do lesa se musí nejen vykácet, ale i významně zpevnit a to v šíři minimálně 10m. Naplnění povolených limitů AOV 47 (33 věží) s adekvátními odstupy věží proto znamená naprostou devastaci zdejších lesů, jedná se o rozsáhlý souvislý pás lesů, který bude výstavbou zcela zničen ve jménu tzv. ekologie a obnovitelných zdrojů energie. Dokumentace tedy naprosto podceňuje, resp. ignoruje rozsah zásahů spojených s výstavbou komunikací, manipulačních ploch a fragmentací lesních porostů.** Dokumentace rovněž nehodnotí dopady na stabilitu lesních porostů, vodní režim krajiny, mikroklimatické poměry ani zvýšenou zranitelnost lesních ekosystémů, které jsou již nyní oslabeny důsledky kůrovcových kalamit a polomů. SEA přitom současně připouští realizaci nových přístupových komunikací a rozsáhlých technických areálů pro ukládání energie až do rozsahu 1,8 ha pro celou akcelerační oblast. Z dokumentace rovněž vyplývá, že akcelerační oblast AOV47 – Bukovec je z více než poloviny tvořena lesními porosty. V podmínkách rozsáhlého souvislého lesního komplexu proto nelze tvrdit, že realizace až 33 větrných elektráren v akcelerační oblasti nebude mít vliv na ekologické funkce lesa. Takový postup je v rozporu se zákonem č. 289/1995 Sb., lesní zákon, podle kterého je nutné chránit pozemky určené k plnění funkcí lesa, minimalizovat zásahy do lesních pozemků a přednostně využívat jiná řešení mimo lesní pozemky. Současně je návrh v rozporu s principem prevence a principem předběžné opatrnosti podle zákona č. 17/1992 Sb., o životním prostředí. Dokumentace SEA je proto v této části nepřezkoumatelná, neboť neobsahuje objektivní a odborně podložené vyhodnocení skutečného rozsahu zásahů do PUPFL ani jejich kumulativních a dlouhodobých dopadů. Návrh řešení: Požaduji doplnění přezkoumatelného vyhodnocení skutečných záborů PUPFL na základě modelu/studie rozsahu výstavby VTE o výšce 250m, rozsahu kácení lesních porostů, rozsahu manipulačních a montážních ploch, přístupových komunikací a technické infrastruktury včetně objektivního vyhodnocení kumulativních dopadů fragmentace lesních porostů na ekologické funkce lesa, vodní režim a stabilitu krajiny. Současně požaduji doplnění variantního řešení minimalizujícího zásahy do lesních pozemků a prokázání, že nebylo možné využít jiné lokality s menším dopadem na PUPFL. Pokud nebude možné uvedené nedostatky objektivně a přezkoumatelně odstranit, požaduji vypuštění akcelerační oblasti AOV47 – Bukovec a souvisejícího územního opatření z návrhu Změny č. 2 Územního rozvojového plánu ČR. Zdroje: ČESKÁ REPUBLIKA. Zákon č. 289/1995 Sb., o lesích (lesní zákon) [online]. Dostupné z: https://www.zakonyprolidi.cz/cs/1995-289. [cit. 15. 5. 2026].	

Poř.č.	Připomínkové místo	Číslo jednací	Článek	AO	Připomínka	Vyhodnocení
					ČESKÁ REPUBLIKA. Zákon č. 17/1992 Sb., o životním prostředí [online]. Dostupné z: https://www.zakonyprolidi.cz/cs/1992-17. [cit. 15. 5. 2026]. **6.3.3 Fragmentace lesních porostů a zásahy do významných krajinných prvků (VKP)** **Les je významný krajinný prvek.** K významným krajinným prvkům (dále jen „VKP"): VKP tvoří základní prvek obecné ochrany přírody a krajiny podle § 3 odst. 1 písm. b) ZOPK. Jejich ochrana je veřejným zájmem a vychází z jejich ekologické, stabilizační a estetické funkce v krajině. VKP je nutné chápat jako funkční součást krajinné struktury, jejíž význam spočívá nejen v jejím prostorovém vymezení, ale zejména ve schopnosti udržovat ekologickou stabilitu a zajišťovat vazby v krajině. **Zásahy do VKP proto nelze posuzovat izolovaně, ale vždy ve vztahu k jejich širším ekologickým funkcím a návaznosti na územní systém ekologické stability.** Dokumentace SEA nedostatečně hodnotí rozsah fragmentace lesních porostů a zásahů do významných krajinných prvků (VKP), přestože sama potvrzuje přítomnost rozsáhlých lesních komplexů, vodních toků, remízků, liniové zeleně a dalších ekologicky významných krajinných struktur v území akcelerační oblasti AOV47 – Bukovec. Územní opatření výslovně uvádí, že součástí akcelerační oblasti jsou lesní porosty vytvářející významný krajinný prvek typu les a že dotčenými lesními porosty protékají vodní toky představující další významný krajinný prvek. Současně dokumentace připouští zásahy do remízků, liniové zeleně a nelesních dřevin, když stanovuje pouze jejich částečnou kompenzaci novými výsadbami. Dokumentace dále uvádí, že v území se nachází mimolesní zeleň, skupiny stromů, pozůstatky remízů a liniové zeleně a že lze očekávat negativní dopady na tyto porosty v souvislosti s budováním přístupových komunikací a manipulačních ploch. Přesto SEA označuje vlivy na krajinnou strukturu, ekologickou stabilitu a funkce lesa za zanedbatelné nebo pouze mírně negativní, aniž by objektivně vyhodnotila rozsah fragmentace souvislých lesních porostů, dopady nových komunikací a technických koridorů, přerušení krajinných vazeb, narušení migrační prostupnosti území, kumulativní zásahy do VKP ani dlouhodobé dopady na ekologickou stabilitu krajiny. Dokumentace současně připouští vznik nových fyzických a vizuálních bariér v území a sama konstatuje existenci migračního koridoru zvláště chráněných druhů velkých savců. Současně dokumentace výslovně potvrzuje, že některé biotopy v lokalitě vytvářejí přirozený přechod mezi lesem a bezlesím. Tyto krajinné přechody přitom představují ekologicky mimořádně cenné struktury s významnou funkcí pro biodiverzitu, migraci druhů a stabilitu krajiny. Dokumentace SEA však neobsahuje analýzu, jak budou tyto krajinné struktury ovlivněny realizací až 33 větrných elektráren v akcelerační oblasti AOV47 – Bukovec, rozsáhlé dopravní infrastruktury, manipulačních ploch a technického zázemí. Takový postup je v rozporu se zákonem č. 114/1992 Sb., o ochraně přírody a krajiny, podle kterého jsou významné krajinné prvky chráněny před poškozováním a ničením. Samotné odůvodnění územního opatření přitom tuto zákonnou ochranu výslovně připomíná. Současně je návrh v rozporu s principem ekologické stability krajiny, principem prevence a principem předběžné opatrnosti podle zákona č. 17/1992 Sb., o životním prostředí. Dokumentace SEA je proto v této části nepřezkoumatelná, neboť neobsahuje objektivní a odborně podložené vyhodnocení skutečných dopadů fragmentace krajiny a zásahů do významných krajinných prvků. Návrh řešení: Požaduji doplnění adekvátního vyhodnocení dopadů fragmentace lesních porostů a zásahů do významných krajinných prvků, zejména lesů, vodních toků, remízků, liniové zeleně a krajinných přechodů mezi lesem a bezlesím. Současně požaduji doplnění objektivního posouzení dopadů nových komunikací, manipulačních ploch a technických koridorů na ekologickou stabilitu krajiny, migrační prostupnost území a funkčnost významných krajinných prvků. Pokud nebude možné uvedené nedostatky objektivně a přezkoumatelně odstranit, požaduji vypuštění akcelerační oblasti AOV47 – Bukovec a souvisejícího územního opatření z návrhu Změny č. 2 Územního rozvojového plánu ČR. Zdroje: ČESKÁ REPUBLIKA. Zákon č. 114/1992 Sb., o ochraně přírody a krajiny [online]. Dostupné z: https://www.zakonyprolidi.cz/cs/1992-114. [cit. 15. 5. 2026].	

Poř.č.	Připomínkové místo	Číslo jednací	Článek	AO	Připomínka	Vyhodnocení
					ČESKÁ REPUBLIKA. Zákon č. 17/1992 Sb., o životním prostředí [online]. Dostupné z: https://www.zakonyprolidi.cz/cs/1992-17. [cit. 15. 5. 2026]. **6.3.4 Nevyhodnocení kumulativních dopadů souvislého pásu akceleračních oblastí na lesní ekosystémy a PUPFL** Dokumentace SEA neobsahuje objektivní a přezkoumatelné vyhodnocení kumulativních dopadů souvislého pásu akceleračních oblastí AOV47 – Bukovec, AOV48 – Chrbonín, AOV49 – Křeč a AOV50 – Obratáň na lesní ekosystémy, pozemky určené k plnění funkcí lesa (PUPFL), migrační prostupnost krajiny a ekologickou stabilitu širšího území. Z předložených podkladů vyplývá, že v rámci uvedených akceleračních oblastí je uvažováno celkem až 88 větrných elektráren: AOV47 – Bukovec – 33 VTE, AOV48 – Chrbonín – 13 VTE, AOV49 – Křeč – 24 VTE a AOV50 – Obratáň – 18 VTE. Současně se jedná o rozsáhlé území s významným zastoupením PUPFL: AOV47 – 51,58 % PUPFL, AOV48 – 49,32 % PUPFL, AOV49 – 22,71 % PUPFL a AOV50 – 35,29 % PUPFL. **Dokumentace jednotlivé akcelerační oblasti hodnotí převážně izolovaně, aniž by objektivně posoudila skutečnost, že se jedná o prostorově navazující soustavu rozsáhlých území, která vytváří souvislý pás potenciální výstavby větrných elektráren v lesní a leso-zemědělské krajině.** Dokumentace současně opakovaně potvrzuje přítomnost hospodářských lesů, mokřadů, prameništť, vodních toků, remízků, migračních koridorů zvláště chráněných druhů velkých savců, biotopů zvláště chráněných druhů a významných krajinných prvků. Přesto SEA neobsahuje vyhodnocení souhrnné fragmentace lesních komplexů, analýzu kumulativního rozsahu kácení, vyhodnocení souběžného budování komunikací a technických koridorů, posouzení dopadů na migrační prostupnost krajiny v širším území ani objektivní hodnocení dlouhodobého narušení ekologické stability krajiny. Dokumentace rovněž nehodnotí synergické působení jednotlivých akceleračních oblastí, které může vést k rozsáhlému narušení souvislých lesních ekosystémů Křemešnické vrchoviny a okolní krajiny. Kumulativní dopady na lesní ekosystémy nelze objektivně vyhodnotit bez znalosti rozsahu doprovodné infrastruktury. Přitom právě kumulativní a synergické vlivy představují podle zákona č. 100/2001 Sb., o posuzování vlivů na životní prostředí, povinnou součást vyhodnocení SEA. Takový postup je rovněž v rozporu s § 13 a § 14 zákona č. 289/1995 Sb., lesní zákon, s § 4 odst. 2 zákona č. 114/1992 Sb., o ochraně přírody a krajiny a s principem prevence a principem předběžné opatrnosti podle § 13 zákona č. 17/1992 Sb., o životním prostředí. Dokumentace SEA je proto v této části nepřezkoumatelná, neboť neobsahuje objektivní vyhodnocení skutečných kumulativních dopadů souvislého pásu akceleračních oblastí na PUPFL, lesní ekosystémy a ekologickou stabilitu širšího území. Návrh řešení: Požaduji doplnění komplexního kumulativního a synergického hodnocení dopadů akceleračních oblastí AOV47, AOV48, AOV49 a AOV50 na lesní ekosystémy, PUPFL, významné krajinné prvky, migrační prostupnost území a ekologickou stabilitu krajiny. Současně požaduji doplnění objektivního vyhodnocení souhrnného rozsahu kácení lesních porostů, budování komunikací, technických koridorů a fragmentace souvislých lesních celků v širším území. Pokud nebude možné uvedené nedostatky objektivně a přezkoumatelně odstranit, požaduji vypuštění akcelerační oblasti AOV47 – Bukovec a souvisejícího územního opatření z návrhu Změny č. 2 Územního rozvojového plánu ČR. Zdroje: ČESKÁ REPUBLIKA. Zákon č. 289/1995 Sb., o lesích (lesní zákon) [online]. Dostupné z: https://www.zakonyprolidi.cz/cs/1995-289. [cit. 15. 5. 2026]. ČESKÁ REPUBLIKA. Zákon č. 114/1992 Sb., o ochraně přírody a krajiny [online]. Dostupné z: https://www.zakonyprolidi.cz/cs/1992-114. [cit. 15. 5. 2026]. ČESKÁ REPUBLIKA. Zákon č. 17/1992 Sb., o životním prostředí [online]. Dostupné z: https://www.zakonyprolidi.cz/cs/1992-17. [cit. 15. 5. 2026]. **6.3.5 Absence prokázání převahy veřejného zájmu nad ochranou lesa** **Dokumentace SEA neprokazuje existenci převažujícího veřejného zájmu nad ochranou lesa a funkcemi pozemků určených k plnění funkcí lesa (PUPFL). Současně neobsahuje objektivní**	

Poř.č.	Připomínkové místo	Číslo jednací	Článek	AO	Připomínka	Vyhodnocení
					vyhodnocení proporcionality zásahů do lesních porostů, transparentní porovnání méně konfliktních variant mimo lesní území ani prokázání, že navržené řešení představuje variantu s nejmenšími dopady na lesní ekosystémy. Dokumentace přitom předpokládá rozsáhlé zásahy do lesního prostředí, aniž by objektivně doložila, proč byly preferovány právě lesní a krajinářsky citlivé lokality a zda nebylo možné využít alternativní území s nižšími dopady na PUPFL, ekologickou stabilitu krajiny a významné krajinné prvky. SEA současně neobsahuje transparentní vyhodnocení konfliktů v lesních územích, nehodnotí možnosti využití antropogenně zatížených lokalit a neprokazuje systematickou minimalizaci zásahů do ekologicky stabilních lesních porostů. Současně není doložen nadřazený veřejný zájem, který by odůvodňoval odnětí pozemků určených k plnění funkcí lesa ve smyslu zákona č. 289/1995 Sb., lesní zákon. Návrh rovněž neprokazuje, že byly vyčerpány méně konfliktní alternativy, jak vyžaduje zákon č. 249/2025 Sb., o urychlení využívání obnovitelných zdrojů energie. Takový postup je současně v rozporu se směrnicí 2001/42/ES, protože dokumentace neobsahuje objektivní vyhodnocení rozumných alternativ řešení ani transparentní posouzení jejich environmentálních dopadů. Závěr SEA, podle něhož je vliv na les „zanedbatelný", je v rozporu se skutečným rozsahem potenciálních zásahů do lesních porostů, ekologických funkcí lesa a stability krajiny a neodpovídá reálným dopadům navrhovaného řešení. Dokumentace SEA je proto v této části nepřezkoumatelná. Návrh řešení: Požaduji doplnění objektivního posouzení proporcionality zásahů do PUPFL, transparentního porovnání alternativních variant mimo lesní území a prokázání, že navržené řešení představuje nejméně konfliktní variantu z hlediska ochrany lesa, ekologické stability krajiny a významných krajinných prvků. Pokud nebude možné uvedené nedostatky objektivně a přezkoumatelně odstranit, požaduji vypuštění akcelerační oblasti AOV47 – Bukovec a souvisejícího územního opatření z návrhu Změny č. 2 Územního rozvojového plánu ČR. Zdroje: ČESKÁ REPUBLIKA. Zákon č. 289/1995 Sb., o lesích (lesní zákon) [online]. Dostupné z: https://www.zakonyprolidi.cz/cs/1995-289. [cit. 15. 5. 2026]. ČESKÁ REPUBLIKA. Zákon č. 249/2025 Sb., o urychlení využívání některých obnovitelných zdrojů energie a o změně souvisejících zákonů (zákon o urychlení využívání obnovitelných zdrojů energie) [online]. Dostupné z: https://www.zakonyprolidi.cz/cs/2025-249. [cit. 15. 5. 2026]. EVROPSKÝ PARLAMENT A RADA EVROPSKÉ UNIE. Směrnice 2001/42/ES o posuzování vlivů některých plánů a programů na životní prostředí [online]. Dostupné z: https://eur-lex.europa.eu/legal-content/CS/TXT/?uri=CELEX%3A32001L0042. [cit. 15. 5. 2026]. **6.3.6 Nedostatečné posouzení mimoprodukčních funkcí lesa** **Dokumentace SEA nedostatečně hodnotí dopady návrhu na mimoprodukční funkce lesa, zejména funkce ekologické, retenční, klimatické, rekreační a krajinotvorné.** **SEA současně nehodnotí dlouhodobé změny mikroklimatu, neposuzuje oslabení retenční schopnosti lesů, neobsahuje hodnocení vlivů na stabilitu lesních ekosystémů ani nevyhodnocuje dopady na rekreační využití lesního prostředí.** Dokumentace přitom předpokládá rozsáhlé technické zásahy do lesních porostů a vznik nových komunikací v dosud relativně souvislých lesních celcích. Fragmentace a technické zásahy mohou dlouhodobě oslabovat ekologické a klimatické funkce lesních ekosystémů. Dokumentace SEA však tyto mimoprodukční funkce lesa hodnotí pouze obecně. Takový postup je v rozporu se zákonem č. 289/1995 Sb., lesní zákon, podle kterého jsou lesy významnou složkou životního prostředí a plní řadu mimoprodukčních funkcí. Současně je návrh v rozporu s principem ochrany ekologické stability krajiny podle zákona č. 114/1992 Sb., o ochraně přírody a krajiny. Dokumentace SEA je proto v této části nepřezkoumatelná. Návrh řešení: Požaduji doplnění adekvátního hodnocení mimoprodukčních funkcí lesa, posouzení dopadů na retenční, klimatickou a ekologickou stabilitu území a doplnění hodnocení rekreační funkce lesních porostů.	

Poř.č.	Připomínkové místo	Číslo jednací	Článek	AO	Připomínka	Vyhodnocení
					Pokud nebude možné uvedené nedostatky objektivně a přezkoumatelně odstranit, požaduji vypuštění akcelerační oblasti AOV47 – Bukovec a souvisejícího územního opatření z návrhu Změny č. 2 Územního rozvojového plánu ČR. Zdroje: ČESKÁ REPUBLIKA. Zákon č. 289/1995 Sb., o lesích (lesní zákon) [online]. Dostupné z: https://www.zakonyprolidi.cz/cs/1995-289. [cit. 15. 5. 2026]. ČESKÁ REPUBLIKA. Zákon č. 114/1992 Sb., o ochraně přírody a krajiny [online]. Dostupné z: https://www.zakonyprolidi.cz/cs/1992-114. [cit. 15. 5. 2026]. **6.3.7 Nepřípustné odkládání ochrany lesa do navazujících řízení** Dokumentace SEA nepřípustně odkládá podstatnou část posouzení dopadů na lesní pozemky a ochranu PUPFL až do budoucích navazujících řízení. SEA současně nestanovuje konkrétní limity zásahů do lesních porostů, neobsahuje adekvátní prostorové vymezení konfliktů, nepředkládá konkrétní podmínky ochrany lesa ani neprokazuje, že zásahy do PUPFL budou skutečně minimalizovány. Dokumentace přitom ponechává zásadní otázky ochrany lesa až na budoucí projektovou dokumentaci a individuální povolovací procesy. Takový postup neumožňuje objektivně posoudit přijatelnost návrhu již na úrovni strategického hodnocení, ale je v rozporu se zákonem č. 100/2001 Sb., o posuzování vlivů na životní prostředí, který vyžaduje vyhodnocení podstatných vlivů již na úrovni koncepce. Současně je návrh v rozporu s principem prevence a předběžné opatrnosti. Dokumentace SEA je proto v této části nepřezkoumatelná. Návrh řešení: Požaduji doplnění konkrétního vyhodnocení zásahů do PUPFL již na úrovni SEA, stanovení jednoznačných limitů ochrany lesa, adekvátní prostorové vymezení konfliktů a objektivní posouzení přijatelnosti návrhu z hlediska ochrany lesních pozemků. Pokud nebude možné uvedené nedostatky objektivně a přezkoumatelně odstranit, požaduji vypuštění akcelerační oblasti AOV47 – Bukovec a souvisejícího územního opatření z návrhu Změny č. 2 Územního rozvojového plánu ČR. Zdroje: ČESKÁ REPUBLIKA. Zákon č. 100/2001 Sb., o posuzování vlivů na životní prostředí a o změně některých souvisejících zákonů (zákon o posuzování vlivů na životní prostředí) [online]. Dostupné z: https://www.zakonyprolidi.cz/cs/2001-100. [cit. 16. 5. 2026]. **6.3.8 Rozpor s odbornými studiemi potvrzujícími negativní dopady fragmentace lesa** Vymezení akcelerační oblasti AOV47 – Bukovec je v rozporu s ochranou pozemků určených k plnění funkcí lesa a bagatelizuje skutečné dopady výstavby větrných elektráren na lesní ekosystémy. Dokumentace SEA hodnotí vliv na les jako zanedbatelný a pracuje převážně **pouze s přímými zábory pro základy větrných elektráren a přístupové komunikace. Tento přístup však neodpovídá současným odborným poznatkům ani požadavkům evropské a české environmentální politiky.** Studie Xia et al. (2025), založená na satelitních datech Landsat a Sentinel-2, potvrzuje, že největší zásah do lesních ekosystémů nepředstavují samotné turbíny, ale rozsáhlá síť přístupových komunikací, manipulačních ploch a doprovodné infrastruktury. Studie uvádí významnou míru narušení lesních porostů, zvýšení eroze a dlouhodobou fragmentaci krajiny. Přehledová studie Sander et al. (2024), analyzující 152 odborných publikací, potvrzuje, že výstavba větrných elektráren v lesních územích vede ke ztrátě konektivity biotopů, narušení migračních tras živočichů, změnám mikroklimatu lesa a oslabení ekologické stability. Studie Hending et al. (2023) potvrzuje, že fragmentace lesa a vznik nových okrajových zón vede ke snížení druhové rozmanitosti, zhoršení strukturální stability lesních porostů, vyšší zranitelnosti vůči větru, vysychání a degradaci lesního prostředí. Studie současně upozorňuje, že negativní účinky okrajových efektů mohou zasahovat stovky metrů do vnitřní části lesa a působí synergicky s dalšími antropogenními zásahy. Studie Haddad et al. (2015) dále potvrzuje, že fragmentace lesních ekosystémů způsobuje dlouhodobé oslabování ekologické stability, pokles biodiverzity a vyšší zranitelnost vůči klimatickým extrémům. Tyto závěry odpovídají také požadavkům strategie EU Soil Strategy for 2030 (2021) a zákona č. 289/1995 Sb., o lesích, podle něhož je les národním přírodním bohatstvím a musí být zachovány všechny jeho funkce.	

Poř.č.	Připomínkové místo	Číslo jednací	Článek	AO	Připomínka	Vyhodnocení
					Dokumentace SEA přitom neobsahuje reálné vyhodnocení liniové fragmentace lesa, kumulativních dopadů více akceleračních oblastí ani dlouhodobých změn ekologické stability lesních ekosystémů. Dokumentace je proto v této části nepřezkoumatelná a neumožňuje objektivně posoudit skutečné dopady návrhu na lesní ekosystémy a ekologickou stabilitu území. Návrh řešení: Požaduji doplnění adekvátního hodnocení liniové fragmentace lesa, kumulativních dopadů přístupových komunikací a doprovodné infrastruktury, posouzení okrajových efektů, narušení migračních tras a změn mikroklimatu lesa, včetně vyhodnocení dlouhodobých dopadů na ekologickou stabilitu a retenční funkce lesních ekosystémů. Pokud nebude možné uvedené nedostatky objektivně a přezkoumatelně odstranit, požaduji vypuštění akcelerační oblasti AOV47 – Bukovec a souvisejícího územního opatření z návrhu Změny č. 2 Územního rozvojového plánu ČR. Zdroje: XIA, Zilong et al. Assessment of forest disturbance and soil erosion in wind farm project using satellite observations [online]. Resources, Conservation & Recycling, 2025. Dostupné z: https://www.sciencedirect.com/science/article/abs/pii/S0921344924005275. [cit. 15. 5. 2026]. SANDER, L. et al. Global Review on Environmental Impacts of Onshore Wind Farms [online]. Energies, 2024. Dostupné z: https://www.mdpi.com/1996-1073/17/13/3098. [cit. 15. 5. 2026]. HENDING, D. et al. Forest fragmentation and its associated edge-effects reduce tree diversity and structural diversity in Madagascar transitional forests [online]. Biodiversity and Conservation, 2023. Dostupné z: https://link.springer.com/article/10.1007/s10531-023-02657-0. [cit. 15. 5. 2026]. HADDAD, Nick M. et al. Habitat Fragmentation and Its Lasting Impact on Earth's Ecosystems [online]. Science Advances, 2015. Dostupné z: https://www.science.org/doi/10.1126/sciadv.1500052. [cit. 15. 5. 2026]. EUROPEAN COMMISSION. EU Soil Strategy for 2030: Reaping the benefits of healthy soils for people, food, nature and climate [online]. Brussels, 2021. Dostupné z: https://eur-lex.europa.eu/legal-content/EN/TXT/?uri=celex%3A52021DC0699. [cit. 15. 5. 2026]. ČESKÁ REPUBLIKA. Zákon č. 289/1995 Sb., o lesích (lesní zákon) [online]. Dostupné z: https://www.zakonyprolidi.cz/cs/1995-289. [cit. 15. 5. 2026]. **6.3.9 Narušení vodního režimu lesa a zvýšení erozních procesů** **Dokumentace SEA nehodnotí skutečné dopady výstavby větrných elektráren na vodní režim lesa, retenční schopnost území ani vznik erozních procesů.** Návrh AOV47 – Bukovec je proto v rozporu s cíli strategie EU Soil Strategy for 2030 (2021), která požaduje ochranu půdy před erozí, degradací a ztrátou retenční schopnosti. Studie Xia et al. (2025) potvrzuje, že budování přístupových komunikací a manipulačních ploch vede ke zvýšení povrchového odtoku vody, urychlení eroze a narušení infiltračních procesů v lesních oblastech. Studie Laurance et al. (2007) prokazuje, že fragmentace lesa způsobuje změny proudění vzduchu, vysychání lesních okrajů a pokles půdní vlhkosti, což může dlouhodobě narušovat retenční schopnost lesa. Výzkum Fahrig (2003) potvrzuje, že i relativně úzké liniové zásahy, například nové lesní komunikace nebo energetické koridory, významně mění hydrologické procesy a zvyšují citlivost lesa vůči klimatickým extrémům. **Dokumentace SEA však tyto hydrologické a mikroklimatické dopady vůbec nevyhodnocuje, přestože akcelerační oblast je tvořena rozsáhlými souvislými lesními porosty.** Dokumentace je proto v této části nepřezkoumatelná a neumožňuje objektivně posoudit možné dopady návrhu na retenční schopnost lesa, erozi a hydrologickou stabilitu území. Návrh řešení: Požaduji doplnění adekvátního hydrologického a mikroklimatického hodnocení lesních porostů, posouzení změn infiltrace, povrchového odtoku a erozních procesů, vyhodnocení vlivů liniových zásahů na retenční schopnost lesa a doplnění kumulativního hodnocení dopadů na vodní režim lesních ekosystémů. Pokud nebude možné uvedené nedostatky objektivně a přezkoumatelně odstranit, požaduji vypuštění akcelerační oblasti AOV47 – Bukovec a souvisejícího územního opatření z návrhu Změny č. 2 Územního rozvojového plánu ČR. Zdroje:	

Poř.č.	Připomínkové místo	Číslo jednací	Článek	AO	Připomínka	Vyhodnocení
					EUROPEAN COMMISSION. EU Soil Strategy for 2030: Reaping the benefits of healthy soils for people, food, nature and climate [online]. Brussels, 2021. Dostupné z: https://eur-lex.europa.eu/legal-content/EN/TXT/?uri=celex%3A52021DC0699. [cit. 15. 5. 2026]. XIA, Zilong et al. Assessment of forest disturbance and soil erosion in wind farm project using satellite observations [online]. Resources, Conservation & Recycling, 2025. Dostupné z: https://www.sciencedirect.com/science/article/abs/pii/S0921344924005275. [cit. 15. 5. 2026]. LAURANCE, William F. et al. Habitat Fragmentation, Variable Edge Effects, and the Landscape-Divergence Hypothesis [online]. PLoS ONE, 2007. Dostupné z: https://pmc.ncbi.nlm.nih.gov/articles/PMC1995757/. [cit. 15. 5. 2026]. FAHRIG, Lenore. Effects of Habitat Fragmentation on Biodiversity [online]. Annual Review of Ecology, Evolution, and Systematics, 2003. Dostupné z: https://www.annualreviews.org/doi/10.1146/annurev.ecolsys.34.011802.132419. [cit. 15. 5. 2026]. **6.3.10 Ztráta uhlíkových zásob lesa a uhlíkový dluh** **Dokumentace SEA nehodnotí uhlíkové dopady odlesnění a zásahů do lesních půd spojených s výstavbou větrných elektráren, přestože tyto zásahy mohou významně ovlivnit klimatickou bilanci území.** Návrh AOV47 – Bukovec je proto v rozporu s cíli strategie EU Soil Strategy for 2030 (2021), která označuje lesní půdy a půdní uhlík za zásadní součást klimatické stability a adaptačních opatření Evropské unie. Studie Xu et al. (2025) upozorňují, že výstavba větrných parků v lesních oblastech vede ke ztrátě uhlíkových zásob vegetace i půdního uhlíku a může významně snižovat skutečný klimatický přínos obnovitelných zdrojů energie. Studie Griscom et al. (2017) potvrzuje, že zachování lesních ekosystémů a omezení odlesňování představuje jeden z nejvýznamnějších nástrojů pro snižování emisí skleníkových plynů. Odstraňování lesních porostů a zásahy do lesních půd naopak vedou k okamžitému uvolňování uhlíku akumulovaného v biomase i půdě. Přehledová studie Mayer et al. (2020) potvrzuje, že mechanické zásahy do lesních půd, výstavba infrastruktury a disturbance lesních ekosystémů mohou významně snižovat zásoby organického uhlíku v půdě a dlouhodobě ovlivňovat uhlíkovou stabilitu lesa. Výzkumy dlouhodobé uhlíkové bilance lesních ekosystémů současně potvrzují, že starší a nenarušené lesní porosty představují významné dlouhodobé zásobárny uhlíku a jejich narušení vede k dlouhodobému uhlíkovému dluhu, jehož kompenzace může trvat desítky let. Dokumentace SEA přitom nepracuje s reálnou uhlíkovou bilancí odlesnění, fragmentace lesa ani dlouhodobými emisemi vznikajícími degradací lesních půd. Dokumentace je proto v této části nepřezkoumatelná a neumožňuje objektivně posoudit skutečné klimatické dopady návrhu. Návrh řešení: Požaduji doplnění reálné uhlíkové bilance odlesnění a zásahů do lesních půd, vyhodnocení emisí vznikajících degradací lesních ekosystémů, posouzení dlouhodobého uhlíkového dluhu a doplnění klimatického hodnocení zahrnujícího ztrátu půdního a vegetačního uhlíku v důsledku výstavby a provozu větrných elektráren. Pokud nebude možné uvedené nedostatky objektivně a přezkoumatelně odstranit, požaduji vypuštění akcelerační oblasti AOV47 – Bukovec a souvisejícího územního opatření z návrhu Změny č. 2 Územního rozvojového plánu ČR. Zdroje: EUROPEAN COMMISSION. EU Soil Strategy for 2030: Reaping the benefits of healthy soils for people, food, nature and climate [online]. Brussels, 2021. Dostupné z: https://eur-lex.europa.eu/legal-content/EN/TXT/?uri=celex%3A52021DC0699. [cit. 15. 5. 2026]. XU, K. et al. Land use impacts the environmental benefits of wind energy farms [online]. Communications Earth & Environment, 2025. Dostupné z: https://www.nature.com/articles/s43247-025-02833-w. [cit. 15. 5. 2026]. GRISCOM, B. W. et al. Natural climate solutions [online]. Proceedings of the National Academy of Sciences, 2017. Dostupné z: https://www.pnas.org/doi/10.1073/pnas.1710465114. [cit. 15. 5. 2026]. MAYER, Mathias et al. Tamm Review: Influence of forest management activities on soil organic carbon stocks: A knowledge synthesis [online]. Forest Ecology and Management, 2020. Dostupné z: https://www.sciencedirect.com/science/article/pii/S0378112720300268. [cit. 15. 5. 2026].	

					6.3.11 Geotechnická stabilita a riziko eroze ve svažitých lesních územích **Dokumentace SEA nehodnotí geotechnická rizika spojená s budováním hlubokých základů větrných elektráren, rozsáhlými zemními pracemi a budováním přístupových komunikací ve svažitých lesních územích.** Návrh je proto v rozporu s požadavky zákona č. 289/1995 Sb., o lesích, a zákona č. 254/2001 Sb., vodní zákon, podle nichž musí být chráněna lesní půda, retenční schopnost krajiny a stabilita odtokových poměrů. Studie Jeong et al. (2021) potvrzuje, že zemní práce spojené s budováním lesních komunikací a zářezů ve svazích významně zvyšují riziko svahových deformací, eroze a lokálních sesuvů, zejména v územích s vyššími sklony a narušeným vodním režimem. Studie současně upozorňuje, že stabilita svahů je silně ovlivněna odlesněním, změnou drenážních poměrů a mechanickým narušením půdy. Výzkum Depicker et al. (2021) potvrzuje, že odlesnění vede ke snížení stability svahů v důsledku změn hydrologických a geotechnických podmínek. Odstranění vegetačního krytu snižuje kořenovou stabilizaci půdy, urychluje povrchový odtok a zvyšuje riziko eroze a svahových pohybů. Studie Yousefi (2024) dále potvrzuje, že lesní komunikace představují významný zdroj eroze a sedimentace ve svažitých lesních územích. Eroze přitom významně roste v závislosti na sklonu svahu, geologickém podloží a intenzitě srážek. Dokumentace SEA však neobsahuje adekvátní geologické ani hydrogeologické posouzení těchto rizik, přestože akcelerační oblast zasahuje do lesních a místy svažitých území. Dokumentace je proto v této části nepřezkoumatelná a neumožňuje objektivně posoudit možné dopady návrhu na stabilitu svahů, erozi a geotechnickou bezpečnost území. Návrh řešení: Požaduji doplnění adekvátního geologického, geotechnického a hydrogeologického posouzení svažitých lesních území, vyhodnocení stability svahů, drenážních poměrů a erozních procesů, posouzení dopadů přístupových komunikací a zemních prací na lesní půdu a doplnění kumulativního hodnocení geotechnických a hydrologických rizik celé akcelerační oblasti. Pokud nebude možné uvedené nedostatky objektivně a přezkoumatelně odstranit, požaduji vypuštění akcelerační oblasti AOV47 – Bukovec a souvisejícího územního opatření z návrhu Změny č. 2 Územního rozvojového plánu ČR. Zdroje: ČESKÁ REPUBLIKA. Zákon č. 289/1995 Sb., o lesích (lesní zákon) [online]. Dostupné z: https://www.zakonyprolidi.cz/cs/1995-289. [cit. 15. 5. 2026]. ČESKÁ REPUBLIKA. Zákon č. 254/2001 Sb., vodní zákon [online]. Dostupné z: https://www.zakonyprolidi.cz/cs/2001-254. [cit. 15. 5. 2026]. JEONG, E. et al. Characteristics of forest road cut slopes affecting the occurrence of slope failures [online]. Journal of Forest Research, 2021. Dostupné z: https://www.tandfonline.com/doi/full/10.1080/21580103.2021.1967789. [cit. 15. 5. 2026]. DEPICKER, A. et al. Interactions between deforestation, landscape rejuvenation and shallow landsliding [online]. Earth Surface Dynamics, 2021. Dostupné z: https://esurf.copernicus.org/articles/9/445/2021/esurf-9-445-2021.pdf. [cit. 15. 5. 2026]. YOUSEFI, S. et al. A Hot-Spot Analysis of Forest Roads Based on Soil Erosion and Sediment Production [online]. Land, 2024. Dostupné z: https://www.mdpi.com/2073-445X/13/10/1583. [cit. 15. 5. 2026]. **6.3.12 Neslučitelnost s podmínkami krajských úřadů:** V této souvislosti upozorňujeme na podmínky krajského úřadu Jihočeského kraje a obdobné podmínky Krajského úřadu kraje Vysočina v nesouhlasném stanovisku, **které jsou neslučitelné s limity v UO**: *VTE a související infrastrukturu na pozemcích určených k plnění funkcí lesa (dále jen „PUPFL") umisťovat pouze tehdy, pokud bude prokázáno, že obdobné řešení nelze realizovat mimo PUPFL nebo s menším zásahem do PUPFL.*** *Přednostně využívat pouze pozemky méně významné z hlediska plnění funkcí lesa, zejména plochy s omezenou schopností dlouhodobého plnění funkcí lesa, bezlesí nebo porosty s nižší kvalitou. Naopak nepřipustit zásahy do porostů, jejichž dotčení by vedlo k významnému omezení hospodaření nebo stability lesního komplexu.*** *Nepřipustit umístění VTE a související infrastruktury na PUPFL, které by vedlo k nevhodnému dělení lesa, vzniku nových dlouhých porostních stěn nebo ke zvýšení rizika bořivých větrů. VTE umísťovat přednostně do okrajových částí lesních komplexů, nikoli do jejich vnitřních souvislých částí.* *Nepřipustit řešení, která naruší páteřní síť lesních cest, meliorační zařízení, hrazení bystřin nebo jiná zařízení sloužící lesnímu hospodářství. Pokud je zásah nezbytný, požadovat náhradní řešení minimálně stejné funkční hodnoty.*	

Poř.č.	Připomínkové místo	Číslo jednací	Článek	AO	Připomínka	Vyhodnocení
					Nepřipustit nové komunikace a průseky v lese, pokud by jejich zřízení zvýšilo ohrožení lesa větrem nebo vodní erozí. Kabelové trasy a dopravní napojení řešit přednostně mimo PUPFL případně po stávající infrastruktuře takovým způsobem, aby neomezovalo využití běžných lesních technologií při přejezdu. *VTE ani případná související zařízení pro ukládání energie nebudou umisťovány na stanovištích extrémní edafické řady (Z, X, Y, J) na stanovištích ovlivněných vodou (edafické kategorie L, U, V, O, P, Q, G, T a R) a stanovištích lesních typů s výrazným svahovým charakterem, který je označen čtyřmístným kódem, kde poslední písmeno je „e" podle typologických map Národního lesnického institutu (NLI)* *Odůvodnění:* *Zachování souvislých lesních komplexů je klíčové jak z hlediska ekologické stability, tak z hlediska hospodářského využití lesa. Fragmentace by měla dlouhodobé negativní kumulativní dopady na stabilitu porostů hospodaření i ekologické funkce lesa. Zachování celistvosti lesa je proto základním předpokladem přijatelnosti realizace OZE v lesních územích.*** **<u>Návrh řešení:</u>** Požaduji doplnění v souladu s výše uvedenými podmínkami krajských úřadů přezkoumatelného vyhodnocení skutečných záborů PUPFL na základě modelu/studie rozsahu výstavby VTE o výšce 250m, rozsahu kácení lesních porostů, rozsahu manipulačních a montážních ploch, přístupových komunikací a technické infrastruktury včetně objektivního vyhodnocení kumulativních dopadů fragmentace lesních porostů na ekologické funkce lesa, vodní režim a stabilitu krajiny. Současně požaduji v souladu s výše uvedenými podmínkami krajských úřadů doplnění variantního řešení minimalizujícího zásahy do lesních pozemků a prokázání, že nebylo možné využít jiné lokality s menším dopadem na PUPFL. Pokud nebude možné uvedené nedostatky objektivně a přezkoumatelně odstranit, požaduji vypuštění akcelerační oblasti AOV47 – Bukovec a souvisejícího územního opatření z návrhu Změny č. 2 Územního rozvojového plánu ČR. **6.4 Ochrana přírody a biodiverzity** **<u>6.4.1 Nedostatečné posouzení dopadů na soustavu Natura 2000 a evropsky významné lokality</u>** Dokumentace SEA podceňuje skutečné dopady akcelerační oblasti AOV47 – Bukovec na evropsky významné lokality Natura 2000, chráněné druhy ptáků a netopýrů a širší migrační vazby v krajině. Návrh AOV47 – Bukovec je proto v rozporu se směrnicí Rady 92/43/EHS o ochraně přírodních stanovišť, která ukládá povinnost zabránit významnému narušení evropsky významných lokalit a chráněných druhů i v případech, kdy se samotný záměr nachází mimo hranice chráněného území. Dokumentace SEA sama připouští biologické střety a uvádí: *„na habitaty lze očekávat mírně negativní vliv"* a současně: *„lze předpokládat mírně negativní vliv"* i na ptáky a netopýry. Odůvodnění opatření současně potvrzuje, že: *„Přestože vymezení akcelerační oblasti respektovalo mapy citlivosti ptáků a oblasti s vysokým a extrémním rizikem byly z větší části vyloučeny, nebylo možné se vyhnout všem detekovaným místům výskytu citlivých, vzácných a ohrožených druhů ptáků."* Přesto dokumentace bez odpovídající regionální analýzy dochází k závěru o přijatelnosti návrhu. Dokumentace současně neobsahuje adekvátní regionální hodnocení migračních vazeb, analýzu populačních souvislostí, model migrační prostupnosti krajiny ani odpovídající kumulativní hodnocení vlivů více akceleračních oblastí. SEA dále nehodnotí širší vazby EVL Chýnovské jeskyně (CZ0314634), lokalitu Natura 2000, která představuje významné zimoviště netopýrů. Dokumentace nehodnotí migrační propojení této lokality s okolní lesní a zemědělskou krajinou, přestože netopýři běžně využívají rozsáhlé území mimo vlastní hranice lokalit Natura 2000. Posouzení významných vlivů na lokality soustavy Natura 2000 musí vycházet z dostatečně spolehlivých biologických podkladů. Krátkodobé průzkumy nemusí zachytit skutečné vazby druhů na území. Krajský úřad Jihočeského kraje, odbor životního prostředí, zemědělství a lesnictví, vydal dne 14. 5. 2026 pod č. j. KUJCK 63817/2026 nesouhlasné stanovisko k územnímu opatření pro AOV47 – Bukovec. Ve stanovisku upozorňuje mimo jiné na nedostatečné zohlednění biologických a ekologických rizik, nedostatečné odborné podklady a nevyhodnocené kumulativní dopady. Současně výslovně konstatuje: *„Tyto odborné podklady nebyly v rámci stanovení podmínek a zmiňujících opatření pro AOV47 Bukovec nijak zohledněny."*	

Poř.č.	Připomínkové místo	Číslo jednací	Článek	AO	Připomínka	Vyhodnocení
					Metodika European Commission (2020) výslovně upozorňuje, že posuzování větrných elektráren nesmí být omezeno pouze na hranice chráněných území, protože migrující druhy běžně využívají širší krajinné vazby a kumulativní efekty více projektů mohou významně ovlivnit integritu lokalit Natura 2000. Metodika IUCN (Bennun et al., 2024) současně potvrzuje, že kumulativní dopady obnovitelných zdrojů energie představují jeden z hlavních problémů ochrany biodiverzity a že hodnocení musí zahrnovat migrační prostupnost krajiny, populační vazby a souběh více infrastrukturních záměrů. IUCN je celosvětově uznávaná odborná autorita v oblasti ochrany přírody a biodiverzity. Metodika IUCN (Bennun et al., 2024) představuje mezinárodně uznávaný odborný standard pro hodnocení kumulativních dopadů obnovitelných zdrojů energie na biodiverzitu a konkretizuje principy prevence, hierarchie zmirňování dopadů a strategického vyhýbání se lokalitám s vysokým konfliktním potenciálem vůči ochraně přírody. Dokumentace SEA však neobsahuje regionální migrační model, nehodnotí populační souvislosti, neobsahuje scénářové hodnocení kumulativních biologických dopadů ani objektivní hodnocení dlouhodobé ekologické stability území. Dokumentace je proto v této části nepřezkoumatelná a neumožňuje objektivně posoudit skutečné dopady návrhu na soustavu Natura 2000 a chráněné druhy. Podle judikatury Soudního dvora Evropské unie C-127/02 lze souhlas s koncepcí nebo záměrem ovlivňujícím soustavu Natura 2000 vydat pouze tehdy, pokud na základě úplných, přesných a definitivních odborných poznatků neexistují rozumné vědecké pochybnosti o absenci významného negativního vlivu na integritu chráněné lokality. Dokumentace SEA však sama připouští biologické střety, výskyt citlivých druhů a nevyhodnocené migrační vazby, přesto bez úplných biologických podkladů uzavírá přijatelnost návrhu. Takový postup je v rozporu s požadavky judikatury SDEU i se zásadou předběžné opatrnosti. Ochrana soustavy Natura 2000 přitom vyžaduje preventivní posouzení významných biologických rizik již na úrovni SEA a nepřipouští odložení zásadních otázek biologické přijatelnosti až do navazujících řízení. Pokud existují významné odborné nejistoty nebo neúplné biologické podklady, nelze přijatelnost návrhu objektivně prokázat. Takový postup je v rozporu se směrnicí Rady 92/43/EHS o ochraně přírodních stanovišť, se směrnicí Evropského parlamentu a Rady 2009/147/ES o ochraně volně žijících ptáků, se zákonem č. 114/1992 Sb., o ochraně přírody a krajiny, se směrnicí 2001/42/ES, s principem prevence i s principem předběžné opatrnosti. Dokumentace SEA současně neodpovídá metodickým požadavkům Evropské komise a IUCN na hodnocení kumulativních biologických vlivů a migrační prostupnosti krajiny. **<u>Návrh řešení:</u>** Požaduji doplnění adekvátního regionálního hodnocení migračních vazeb, populačních souvislostí chráněných druhů, regionálního modelu migrační prostupnosti krajiny, kumulativního hodnocení vlivů více akceleračních oblastí, dlouhodobého biologického modelování a objektivního posouzení dopadů na soustavu Natura 2000 v širším regionálním kontextu. Současně požaduji doplnění dlouhodobého monitoringu ptáků a netopýrů, scénářového hodnocení budoucí koncentrace infrastruktury a přezkoumatelného vyhodnocení dlouhodobé ekologické stability území. **Požaduji provedení postupu podle § 45i zákona č. 114/1992 Sb.** Pokud nebude možné uvedené nedostatky objektivně a přezkoumatelně odstranit, požaduji vypuštění akcelerační oblasti AOV47 – Bukovec a souvisejícího územního opatření z návrhu Změny č. 2 Územního rozvojového plánu ČR. Zdroje: EVROPSKÁ UNIE. Směrnice Rady 92/43/EHS o ochraně přírodních stanovišť, volně žijících živočichů a planě rostoucích rostlin [online]. EUR-Lex. Dostupné z: https://eur-lex.europa.eu/legal-content/CS/TXT/?uri=CELEX:31992L0043. [cit. 15. 5. 2026]. KRAJSKÝ ÚŘAD JIHOČESKÉHO KRAJE, Odbor životního prostředí, zemědělství a lesnictví. Nesouhlasné stanovisko k územnímu opatření pro akcelerační oblast AOV47 Bukovec, č. j. KUJCK 63817/2026 ze dne 14. 5. 2026. EUROPEAN COMMISSION. Guidance document on wind energy developments and EU nature legislation [online]. Luxembourg: Publications Office of the European Union, 2020. Dostupné z: https://op.europa.eu/en/publication-detail/-/publication/2b08de80-5ad4-11eb-b59f-01aa75ed71a1/language-en. [cit. 17. 5. 2026].	

Poř.č.	Připomínkové místo	Číslo jednací	Článek	AO	Připomínka	Vyhodnocení
					BENNUN, Leon et al. Guidance on biodiversity cumulative impact assessment for wind and solar developments and associated infrastructure [online]. IUCN, 2024. Dostupné z: https://portals.iucn.org/library/sites/library/files/documents/2024-035-En_0.pdf. [cit. 17. 5. 2026]. SOUDNÍ DVŮR EVROPSKÉ UNIE. Rozsudek velkého senátu ze dne 7. 9. 2004 ve věci C-127/02 Landelijke Vereniging tot Behoud van de Waddenzee a Nederlandse Vereniging tot Bescherming van Vogels proti Staatssecretaris van Landbouw, Natuurbeheer en Visserij (Waddenvereniging a Vogelbeschermingsvereniging) [online]. EUR-Lex. Dostupné z: https://eur-lex.europa.eu/legal-content/EN/TXT/?uri=celex:62002CJ0127. [cit. 17. 5. 2026]. EVROPSKÁ UNIE. Směrnice Evropského parlamentu a Rady 2009/147/ES o ochraně volně žijících ptáků [online]. EUR-Lex. Dostupné z: https://eur-lex.europa.eu/legal-content/CS/TXT/?uri=CELEX:32009L0147. [cit. 17. 5. 2026]. ČESKÁ REPUBLIKA. Zákon č. 114/1992 Sb., o ochraně přírody a krajiny [online]. Dostupné z: https://www.zakonyprolidi.cz/cs/1992-114. [cit. 17. 5. 2026]. EVROPSKÝ PARLAMENT A RADA EVROPSKÉ UNIE. Směrnice 2001/42/ES ze dne 27. června 2001 o posuzování vlivů některých plánů a programů na životní prostředí [online]. Úřední věstník Evropských společenství, 2001, L 197. Dostupné z: https://eur-lex.europa.eu/legal-content/CS/TXT/?uri=CELEX:32001L0042. [cit. 17. 5. 2026]. **6.4.2 Nedostatečné biologické průzkumy a absence dlouhodobého monitoringu** Dokumentace SEA pro akcelerační oblast AOV47 – Bukovec je založena na nedostatečných biologických podkladech, které neumožňují objektivně posoudit skutečné dopady návrhu na chráněné druhy ptáků, netopýrů a ekologickou stabilitu území. Podklady současně neprokazují provedení dostatečných terénních biologických průzkumů odpovídajících rozsahu navrženého řešení. Hodnocení vychází převážně z databázových zdrojů a obecně dostupných informací. Při existenci významných odborných nejistot, nedostatečných biologických podkladů a neúplného monitoringu přitom nelze dospět k závěru o přijatelnosti návrhu bez rozumných vědeckých pochybností. Právě požadavek odstranění rozumných vědeckých pochybností přitom představuje základní standard ochrany soustavy Natura 2000 podle judikatury SDEU (C-127/02). SEA sama připouští výskyt citlivých druhů ptáků a netopýrů, současně však biologické podklady nejsou dostatečně dlouhodobé, neobsahují celoroční monitoring, nehodnotí meziroční variabilitu ani neumožňují objektivní vyhodnocení sezónních migračních vazeb. Dokumentace sama uvádí *„v AO a blízkém okolí se nachází na VTE citlivé druhy ptáků"* a dále připouští: *„nebylo možné se vyhnout všem detekovaným místům výskytu citlivých, vzácných a ohrožených druhů ptáků"*. Přesto SEA bez dostatečných biologických podkladů uzavírá, že vlivy budou pouze *„mírně negativní"*. Dokumentace současně neobsahuje víceletý ornitologický monitoring, dlouhodobé sledování tahových tras, použitelný sezónní monitoring netopýrů ani objektivní regionální model migračních vazeb. To je zvlášť významné vzhledem k charakteru území s lesními komplexy, mokřady, vodními biotopy a migračně významnou krajinou. Krátkodobé biologické průzkumy přitom nemohou objektivně zachytit meziroční výkyvy populací, sezónní migrace, změny tahových tras, extrémní migrační situace ani skutečný rozsah využívání krajiny citlivými druhy. Krajský úřad Jihočeského kraje, odbor životního prostředí, zemědělství a lesnictví, ve svém nesouhlasném stanovisku č. j. KUJCK 63817/2026 ze dne 14. 5. 2026 současně upozorňuje na nedostatečné biologické podklady a nedostatečné vyhodnocení ekologických rizik návrhu. Metodika České společnosti ornitologické (2010) pro posuzování vlivů větrných elektráren současně doporučuje víceletý monitoring, celoroční sledování, hodnocení sezónní migrace a použitelné vyhodnocení tahových tras a hnízdních aktivit. Metodika Evropské komise (2020) současně výslovně upozorňuje, že nedostatečné biologické podklady představují zásadní problém při hodnocení dopadů větrných elektráren na chráněné druhy a lokality Natura 2000. Dokumentace SEA však neobsahuje víceletá biologická data, nehodnotí dlouhodobé populační trendy, neobsahuje reprezentativní migrační model ani objektivně neprokazuje dostatečnost biologických podkladů. Významný je i rozpor mezi skutečným výskytem citlivých druhů a výsledným hodnocením SEA. Dokumentace sama potvrzuje výskyt citlivých a ohrožených druhů, současně však bez objektivního metodického vysvětlení uzavírá, že vlivy budou pouze *„mírně negativní"*. Dokumentace dospívá k závěru	

Poř.č.	Připomínkové místo	Číslo jednací	Článek	AO	Připomínka	Vyhodnocení
					o přijatelnosti biologických vlivů, aniž by disponovala celoročními daty o využívání území. Nelze proto objektivně vyloučit významné vlivy na chráněné druhy a evropsky významné lokality. Takový závěr je nepřezkoumatelný. Studie Thaxter et al. (2017) potvrzuje, že krátkodobé biologické průzkumy významně podhodnocují skutečné riziko kolizí a migračních střetů u větrných elektráren. Studie Marques et al. (2014) současně potvrzuje, že nedostatečný monitoring patří mezi hlavní příčiny podhodnocení biologických dopadů větrných parků v Evropě. Metodika NatureScot (2025) dále doporučuje dlouhodobý monitoring a regionální hodnocení migračních vazeb zejména v územích s výskytem citlivých druhů ptáků a netopýrů. Metodika NatureScot (2025) představuje mezinárodně respektovaný odborný standard pro hodnocení kumulativních dopadů větrných elektráren na ptáky a konkretizuje požadavky regionálního hodnocení migračních vazeb, kumulativní mortality, bariérových efektů a populačních důsledků koncentrace větrných elektráren v krajině. Dokumentace SEA však tyto požadavky nesplňuje, biologická data dostatečně nedokládá a neumožňuje objektivní přezkoumání skutečných biologických dopadů návrhu. Takový postup je v rozporu se směrnicí Rady 92/43/EHS, se směrnicí Evropského parlamentu a Rady 2009/147/ES, se zákonem č. 114/1992 Sb., o ochraně přírody a krajiny, se směrnicí 2001/42/ES, s principem prevence i s principem předběžné opatrnosti. Dokumentace SEA současně neodpovídá metodickým požadavkům České společnosti ornitologické (2010), Evropské komise (2020) a mezinárodním metodikám biologického hodnocení větrných elektráren. **<u>Návrh řešení:</u>** Požaduji doplnění víceletého biologického monitoringu, celoročního ornitologického sledování, dlouhodobého monitoringu netopýrů, adekvátního hodnocení sezónních migrací, regionálního migračního modelu a objektivního vyhodnocení populačních trendů citlivých druhů. Současně požaduji doplnění reprezentativních biologických dat, objektivní vyhodnocení meziroční variability, transparentní metodické zdůvodnění výsledného hodnocení a přezkoumatelné posouzení skutečných biologických dopadů návrhu. Pokud nebude možné uvedené nedostatky objektivně a přezkoumatelně odstranit, požaduji vypuštění akcelerační oblasti AOV47 – Bukovec a souvisejícího územního opatření z návrhu Změny č. 2 Územního rozvojového plánu ČR. Zdroje: SOUDNÍ DVŮR EVROPSKÉ UNIE (SDEU). Rozsudek velkého senátu ze dne 7. 9. 2004 ve věci C-127/02 Landelijke Vereniging tot Behoud van de Waddenzee a Nederlandse Vereniging tot Bescherming van Vogels proti Staatssecretaris van Landbouw, Natuurbeheer en Visserij (Waddenzee) [online]. EUR-Lex. Dostupné z: https://eur-lex.europa.eu/legal-content/EN/TXT/?uri=celex:62002CJ0127. [cit. 17. 5. 2026]. KRAJSKÝ ÚŘAD JIHOČESKÉHO KRAJE, Odbor životního prostředí, zemědělství a lesnictví. Nesouhlasné stanovisko k územnímu opatření pro akcelerační oblast AOV47 Bukovec, č. j. KUJCK 63817/2026 ze dne 14. 5. 2026. ČESKÁ SPOLEČNOST ORNITOLOGICKÁ. Doporučená metodika průzkumu ptáků a hodnocení vlivů větrných elektráren na avifaunu [online]. Praha: Česká společnost ornitologická, 2010. Dostupné z: https://www.birdlife.cz. [cit. 17. 5. 2026]. EUROPEAN COMMISSION. Guidance document on wind energy developments and EU nature legislation [online]. Luxembourg: Publications Office of the European Union, 2020. Dostupné z: https://op.europa.eu/en/publication-detail/-/publication/2b08de80-5ad4-11eb-b59f-01aa75ed71a1/language-en. [cit. 17. 5. 2026]. THAXTER, Christopher B. et al. Bird and bat species' global vulnerability to collision mortality at wind farms revealed through a trait-based assessment [online]. Proceedings of the Royal Society B, 2017. Dostupné z: https://royalsocietypublishing.org/doi/10.1098/rspb.2017.0829. [cit. 17. 5. 2026]. MARQUES, A. T. et al. Understanding bird collisions at wind farms: An updated review on the causes and possible mitigation strategies [online]. Biological Conservation, 2014. Dostupné z: https://docs.wind-watch.org/marques2014.pdf. [cit. 17. 5. 2026]. NATURESCOT. Assessing the cumulative impacts of onshore wind farms on birds [online]. 2025. Dostupné z: https://www.nature.scot/doc/guidance-assessing-cumulative-impacts-onshore-wind-farms-birds. [cit. 17. 5. 2026].	

Poř.č.	Připomínkové místo	Číslo jednací	Článek	AO	Připomínka	Vyhodnocení
					EVROPSKÁ UNIE. Směrnice Rady 92/43/EHS o ochraně přírodních stanovišť, volně žijících živočichů a planě rostoucích rostlin [online]. EUR-Lex. Dostupné z: https://eur-lex.europa.eu/legal-content/CS/TXT/?uri=CELEX:31992L0043. [cit. 17. 5. 2026]. EVROPSKÁ UNIE. Směrnice Evropského parlamentu a Rady 2009/147/ES o ochraně volně žijících ptáků [online]. EUR-Lex. Dostupné z: https://eur-lex.europa.eu/legal-content/CS/TXT/?uri=CELEX:32009L0147. [cit. 17. 5. 2026]. ČESKÁ REPUBLIKA. Zákon č. 114/1992 Sb., o ochraně přírody a krajiny [online]. Dostupné z: https://www.zakonyprolidi.cz/cs/1992-114. [cit. 17. 5. 2026]. EVROPSKÝ PARLAMENT A RADA EVROPSKÉ UNIE. Směrnice 2001/42/ES ze dne 27. června 2001 o posuzování vlivů některých plánů a programů na životní prostředí [online]. Úřední věstník Evropských společenství, 2001, L 197. Dostupné z: https://eur-lex.europa.eu/legal-content/CS/TXT/?uri=CELEX:32001L0042. [cit. 17. 5. 2026]. **6.4.3 Nedostatečné hodnocení dopadů na chráněné druhy ptáků** Dokumentace SEA nedostatečně hodnotí skutečné dopady akcelerační oblasti AOV47 – Bukovec na chráněné druhy ptáků, migrační koridory a tahové trasy v širším regionálním kontextu. Dokumentace současně neobsahuje regionální model migračních vazeb, nehodnotí kumulativní mortalitu, neposuzuje bariérové efekty soustavy větrných elektráren ani objektivně nehodnotí dopady na populační stabilitu citlivých druhů ptáků. Krátkodobé biologické průzkumy nemusí zachytit období tahu, hnízdění ani meziroční změny početnosti druhů. Výsledné hodnocení proto nemusí odpovídat skutečnému využívání území ptáky. SEA sama přitom připouští výskyt citlivých druhů ptáků a uvádí: *„v AO a blízkém okolí se nachází na VTE citlivé druhy ptáků"*. Současně připouští: *„nebylo možné se vyhnout všem detekovaným místům výskytu citlivých, vzácných a ohrožených druhů ptáků"* a dále uvádí: *„lze předpokládat mírně negativní vliv"*. Dokumentace však bez objektivního regionálního modelování a bez dlouhodobého biologického hodnocení označuje vlivy pouze jako *„mírně negativní"*. Takový závěr je nepřezkoumatelný. Významné přitom je, že samotná dokumentace SEA výslovně potvrzuje výskyt citlivých druhů ptáků a současně připouští nemožnost vyhnout se všem lokalitám výskytu citlivých, vzácných a ohrožených druhů. Přesto bez odpovídajícího regionálního modelování a bez objektivního vyhodnocení populačních důsledků uzavírá, že vlivy budou pouze *„mírně negativní"*. Takový postup je vnitřně rozporný. V podkladech a biologických hodnoceních jsou současně identifikovány zvláště chráněné a kolizně rizikové druhy ptáků, zejména orel mořský, čáp černý, luňák červený, sokol stěhovavý a další druhy využívající otevřenou krajinu, lesní okraje a migrační koridory. Jedná se přitom o druhy s vysokou citlivostí na kolize, s rozsáhlými potravními teritorii, s nízkou reprodukční schopností a s vysokou citlivostí na bariérové efekty větrných elektráren. Významné je rovněž stanovisko Krajského úřadu Jihočeského kraje č. j. KUJCK 20427/2026 ze dne 10. 2. 2026, které potvrzuje výskyt citlivých druhů ptáků v širším území plánovaných větrných elektráren. Krajský úřad výslovně uvádí: *„...na základě uvedených zdrojů a dalších informací se poblíž záměru vyskytuje hnízdiště orla mořského, jehož přesná poloha není orgánu ochrany přírody známa."* Současně dokument potvrzuje: *„Hnízdo čápa černého je evidováno v okolí Turovce…"* Krajský úřad tak sám potvrzuje výskyt mimořádně citlivých druhů, existenci hnízdiště orla mořského v blízkosti záměru i přítomnost čápa černého v širším území. Současně však připouští, že přesná poloha hnízdiště orla mořského není orgánu ochrany přírody známa. To potvrzuje zásadní nejistotu biologických podkladů a nedostatečně zjištěný skutkový stav území. Dokumentace SEA však neobsahuje regionální migrační model, nehodnotí skutečné tahové trasy, neposuzuje bariérový efekt celé soustavy AOV47–AOV50 ani objektivně nehodnotí kumulativní mortalitu ptáků v regionálním měřítku. Citace dokumentace SEA dokládá, že ohledně hrozící mortality ptáků jde o ochranu pouze formální a naprosto obecně formulovanou: *Střety s jedinci ptáků jsou v AO v rámci podmínek ÚO obecně minimalizovány prostřednictvím specifikace technických parametrů VTE a organizačních opatření. Lze předpokládat mírně negativní vliv.* Stejně tak citace územního opatření: *Bude zajištěna ochrana ptáků a netopýrů těmito způsoby:*	

Poř.č.	Připomínkové místo	Číslo jednací	Článek	AO	Připomínka	Vyhodnocení
					1. Před úrazy a mortalitou na elektrickém vedení – přípojné elektrické vedení bude přednostně realizováno podzemním kabelem za předpokladu, že se vyhnou chráněným biotopům a stanovištím. *2. Před kolizemi s lopatkami VTE volbou vhodného technického řešení.* *3. Před hnízděním na VTE volbou vhodného technického řešení.* *4. Výstavba větrných elektráren a doprovodné infrastruktury bude realizována mimo období hnízdění ptáků, s přihlédnutím ke konkrétní lokalitě záměru a druhům v ní přítomných.* *Pro omezení kolizí ptáků s lopatkami rotoru budou využity odpuzovače (optické, akustické, nebo elektromagnetické), které odrazují zájmové druhy létat do bezprostředního okolí VTE, nebo detekční systémy (akustické, optické, termovize), které v případě detekce zájmového druhu v blízkosti VTE zpomalí, popř. zastaví rotor VTE. Budou použita vždy nejúčinnější dostupná a ověřená zařízení.* Samotná podmínka opakovaného vypínání větrných elektráren při orbě a sklizni potvrzuje, že běžné zemědělské hospodaření v okolí VTE vytváří významné riziko střetů a mortality ptáků. Současně není doloženo, že takto rozsáhlé a opakované provozní odstávky jsou technicky, organizačně ani ekonomicky realizovatelné v podmínkách běžně obhospodařované krajiny. V této souvislosti upozorňuje podatel připomínky na tuto připomínku Krajského úřadu Jihočeského kraje: *Bude ustanovena odborně způsobilá osoba s vysokoškolským přírodovědným vzděláním a minimálně tříletou praxí (dále jen „biologický dozor"), která bude odpovědná za vyhodnocení plnění podmínek stanovených tímto opatřením obecné povahy při přípravě i realizaci záměru a za ověření změn v území. Biologický dozor bude vykonáván ve fázi přípravy i realizace záměru.* To je zvlášť významné vzhledem k rozsahu navrhovaného zásahu. SEA totiž připouští možnost výstavby až 33 větrných elektráren o výšce až 250 metrů v AOV47 – Bukovec, přičemž v kombinaci s dalšími akceleračními oblastmi může v širším území vzniknout soustava přibližně 88 větrných elektráren. Taková koncentrace větrných elektráren výrazně zvyšuje riziko kolizí, vytváří migrační bariéry, mění letové chování ptáků a může významně ovlivnit populační stabilitu citlivých druhů. Krajský úřad Jihočeského kraje ve svém nesouhlasném stanovisku č. j. KUJCK 63817/2026 ze dne 14. 5. 2026 současně upozorňuje na nedostatečné biologické podklady a nevyhodnocené dopady na chráněné druhy ptáků. Metodika České společnosti ornitologické (2010) doporučuje dlouhodobý monitoring, regionální hodnocení migračních vazeb, použitelné hodnocení tahových tras a kumulativní biologické posouzení soustav větrných elektráren. Dokumentace SEA však tyto požadavky nesplňuje. Studie Thaxter et al. (2017) potvrzuje, že velké druhy dravců a migrujících ptáků patří mezi druhy s nejvyšší kolizní zranitelností vůči větrným elektrárnám. Studie Marques et al. (2014) současně potvrzuje, že nedostatečné regionální hodnocení a absence migračního modelování vedou k systematickému podhodnocování biologických rizik větrných parků. Metodika NatureScot (2025) dále upozorňuje, že kumulativní biologické dopady více větrných parků musí být hodnoceny v regionálním měřítku a musí zahrnovat mortalitu, bariérové efekty, změny migračního chování i populační důsledky dlouhodobé fragmentace krajiny. Dokumentace SEA však regionální biologický model neobsahuje, nehodnotí populační důsledky ani objektivně neprokazuje přijatelnost navrhované koncentrace větrných elektráren. Výsledné hodnocení dopadů na chráněné druhy ptáků je proto nepřezkoumatelné a metodicky nedostatečné. Takový postup je v rozporu se směrnicí Evropského parlamentu a Rady 2009/147/ES o ochraně volně žijících ptáků, se směrnicí Rady 92/43/EHS, se zákonem č. 114/1992 Sb., o ochraně přírody a krajiny, se směrnicí 2001/42/ES, s principem prevence i s principem předběžné opatrnosti. Dokumentace SEA současně neodpovídá metodickým požadavkům České společnosti ornitologické (2010), NatureScot (2025) ani mezinárodním metodikám hodnocení biologických dopadů větrných elektráren. **<u>Návrh řešení:</u>** Požaduji doplnění dlouhodobého regionálního ornitologického monitoringu, použitelného hodnocení tahových tras, regionálního migračního modelu, kumulativního biologického hodnocení soustavy AOV47–AOV50, objektivního vyhodnocení bariérových efektů a populační analýzy citlivých druhů ptáků. Současně požaduji objektivní hodnocení kolizních rizik, vyhodnocení kumulativní mortality, doplnění	

Poř.č.	Připomínkové místo	Číslo jednací	Článek	AO	Připomínka	Vyhodnocení
					scénářového biologického modelování a transparentní přezkoumatelné zdůvodnění výsledného hodnocení SEA. Pokud nebude možné uvedené nedostatky objektivně a přezkoumatelně odstranit, požaduji vypuštění akcelerační oblasti AOV47 – Bukovec a souvisejícího územního opatření z návrhu Změny č. 2 Územního rozvojového plánu ČR. Zdroje: KRAJSKÝ ÚŘAD JIHOČESKÉHO KRAJE. Poskytnutí informací podle zákona č. 106/1999 Sb., č. j. KUJCK 20427/2026 ze dne 10. 2. 2026. KRAJSKÝ ÚŘAD JIHOČESKÉHO KRAJE, Odbor životního prostředí, zemědělství a lesnictví. Nesouhlasné stanovisko k územnímu opatření pro akcelerační oblast AOV47 Bukovec, č. j. KUJCK 63817/2026 ze dne 14. 5. 2026. [cit. 17. 5. 2026]. ČESKÁ SPOLEČNOST ORNITOLOGICKÁ. Doporučená metodika průzkumu ptáků a hodnocení vlivů větrných elektráren na avifaunu [online]. Praha: Česká společnost ornitologická, 2010. Dostupné z: https://www.birdlife.cz. [cit. 17. 5. 2026]. THAXTER, Christopher B. et al. Bird and bat species' global vulnerability to collision mortality at wind farms revealed through a trait-based assessment [online]. Proceedings of the Royal Society B, 2017. Dostupné z: https://royalsocietypublishing.org/doi/10.1098/rspb.2017.0829. [cit. 17. 5. 2026]. MARQUES, A. T. et al. Understanding bird collisions at wind farms: An updated review on the causes and possible mitigation strategies [online]. Biological Conservation, 2014. Dostupné z: https://docs.wind-watch.org/marques2014.pdf. [cit. 17. 5. 2026]. NATURESCOT. Assessing the cumulative impacts of onshore wind farms on birds [online]. 2025. Dostupné z: https://www.nature.scot/doc/guidance-assessing-cumulative-impacts-onshore-wind-farms-birds. [cit. 17. 5. 2026]. EVROPSKÁ UNIE. Směrnice Evropského parlamentu a Rady 2009/147/ES o ochraně volně žijících ptáků [online]. EUR-Lex. Dostupné z: https://eur-lex.europa.eu/legal-content/CS/TXT/?uri=CELEX:32009L0147. [cit. 17. 5. 2026]. EVROPSKÁ UNIE. Směrnice Rady 92/43/EHS o ochraně přírodních stanovišť, volně žijících živočichů a planě rostoucích rostlin [online]. EUR-Lex. Dostupné z: https://eur-lex.europa.eu/legal-content/CS/TXT/?uri=CELEX:31992L0043. [cit. 17. 5. 2026]. ČESKÁ REPUBLIKA. Zákon č. 114/1992 Sb., o ochraně přírody a krajiny [online]. Dostupné z: https://www.zakonyprolidi.cz/cs/1992-114. [cit. 17. 5. 2026] EVROPSKÝ PARLAMENT A RADA EVROPSKÉ UNIE. Směrnice 2001/42/ES ze dne 27. června 2001 o posuzování vlivů některých plánů a programů na životní prostředí [online]. Úřední věstník Evropských společenství, 2001, L 197. Dostupné z: https://eur-lex.europa.eu/legal-content/CS/TXT/?uri=CELEX:32001L0042. [cit. 17. 5. 2026]. **6.4.4 Migrační koridory netopýrů a nedostatečná ochrana zimovišť** Dokumentace SEA nedostatečně hodnotí dopady akcelerační oblasti AOV47 – Bukovec na migrační koridory netopýrů, významná zimoviště, letové trasy a ekologickou konektivitu krajiny. Dokumentace současně neobsahuje regionální migrační model netopýrů, nehodnotí skutečné letové trasy, neposuzuje migrační propojení lesních a vodních biotopů ani objektivně nehodnotí vazby na evropsky významné lokality Natura 2000. Migrační aktivita netopýrů vykazuje výrazné sezónní změny. Krátkodobé průzkumy nemohou dostatečně zachytit celoroční využívání prostoru ani význam migračních tras. SEA pracuje převážně pouze s omezenou vzdálenostní metodikou, bez reálného migračního modelování, bez regionální analýzy ekologické konektivity a bez dlouhodobého monitoringu sezónních migrací netopýrů. To je zvlášť významné vzhledem k existenci EVL Chýnovská jeskyně (CZ0314634), která představuje významné zimoviště netopýrů evropského významu v lokalitě Natura 2000. Agentura ochrany přírody a krajiny ČR (AOPK) ve sdělení č. j. 05543/SOPK/26 ze dne 13. 3. 2026 potvrzuje, že v EVL Chýnovská jeskyně byl v letech 2015–2025 zjištěn výskyt celé řady zvláště chráněných druhů netopýrů, mimo jiné netopýra velkého (Myotis myotis), netopýra černého (Barbastella barbastellus), netopýra velkouchého (Myotis bechsteinii), netopýra brvitého (Myotis emarginatus), netopýra vodního (Myotis daubentonii), netopýra řasnatého (Myotis nattereri) i dalších druhů evropského významu. AOPK (2026) současně výslovně uvádí: *„Pokud se týká migračních koridorů letounů v okolí uvedených EVL (okresy Tábor a Pelhřimov) nemá AOPK ČR k dispozici relevantní informace."*	

Poř.č.	Připomínkové místo	Číslo jednací	Článek	AO	Připomínka	Vyhodnocení
					Dokumentace SEA přesto bez existence relevantních migračních dat uzavírá, že dopady návrhu budou pouze *„mírně negativní"*. Takový závěr je nepřezkoumatelný. Souhrn AOPK doporučených opatření pro EVL Chýnovská jeskyně (2026) současně potvrzuje, že se jedná o významné zimoviště netopýrů evropského významu. Dokument výslovně uvádí *„Významné zimoviště je to především pro netopýra řasnatého – jedná se o největší známé přirozené podzemní zimoviště tohoto druhu minimálně v ČR."* Dokument dále potvrzuje: *„Pravidelné přelety většinou nepřesahují 20 km"*. To je mimořádně významné vzhledem k poloze AOV47 – Bukovec v širším migračním prostoru EVL Chýnovská jeskyně. Dokumentace SEA však nehodnotí širší migrační vazby této lokality, neposuzuje propojení zimovišť s lesní krajinou, nehodnotí letové koridory podél vodních toků ani objektivně neposuzuje regionální migrační prostupnost krajiny. Přitom netopýři běžně využívají rozsáhlé lesní komplexy, liniové krajinné struktury, vodní biotopy, okraje lesů a migrační koridory vzdálené desítky kilometrů od vlastních zimovišť. Významný je i samotný charakter dotčeného území s rozsáhlými lesními porosty, mokřady, vodními biotopy, rybniční soustavou a migračně významnou krajinou. Právě tyto krajinné prvky přitom tvoří hlavní migrační koridory netopýrů. Metodika posuzování vlivu výstavby a provozu větrných elektráren na netopýry Řehák a Bartonička (2012) zpracovaná Českou společností pro ochranu netopýrů výslovně uvádí, že významná zimoviště netopýrů, lesní koridory, vodní biotopy, liniová zeleň a migrační trasy patří mezi rizikové oblasti nevhodné pro výstavbu větrných elektráren. Metodika Řehák a Bartonička (2012) výslovně stanovuje minimální odstupy větrných elektráren od souvislých lesních porostů, vodních ploch a liniových krajinných prvků využívaných netopýry jako letové koridory. Současně uvádí, že větrné elektrárny nemají být umisťovány na spojnice mezi úkryty a loviští. Krajinné prvky proto nepředstavují pouze obecný popis území, ale funkční migrační a letové struktury významné pro hodnocení kolizního rizika. Pokud dokumentace nehodnotí vazbu záměru na tyto krajinné struktury, nelze objektivně ověřit, zda byly migrační koridory a ekologické vazby území řádně identifikovány a zohledněny. Metodika současně doporučuje minimální vzdálenost 200 m od lesních porostů, minimální vzdálenost 200 m od vodních ploch, minimální vzdálenost 200 m od liniových krajinných prvků a adekvátní monitoring v území až do vzdálenosti 20 km od plánované větrné elektrárny. Dokumentace SEA však regionální migrační model neobsahuje, nehodnotí ekologickou konektivitu, neposuzuje kumulativní bariérové efekty ani objektivně neprokazuje přijatelnost návrhu. To je zvlášť významné vzhledem k rozsahu navrhovaného zásahu. SEA připouští možnost výstavby až 33 větrných elektráren o výšce až 250 metrů v AOV47 – Bukovec, přičemž v kombinaci s dalšími akceleračními oblastmi může v širším území vzniknout soustava přibližně 88 větrných elektráren. Taková koncentrace vysokých větrných elektráren významně zvyšuje riziko mortality netopýrů, vytváří migrační bariéry, narušuje ekologickou konektivitu a může významně ovlivnit populační stabilitu citlivých druhů. Krajský úřad Jihočeského kraje ve svém nesouhlasném stanovisku č. j. KUJCK 63817/2026 ze dne 14. 5. 2026 současně upozorňuje na nedostatečné biologické podklady a nevyhodnocené ekologické vazby území. Současně výslovně konstatuje: *„Tyto odborné podklady nebyly v rámci stanovení podmínek a zmirňujících opatření pro AOV47 Bukovec nijak zohledněny."* Dohoda EUROBATS (1991) výslovně doporučuje regionální migrační hodnocení, dlouhodobý monitoring, ochranu lesních koridorů, ochranu vodních biotopů a hodnocení vazeb mezi zimovišti a loviští. Dohoda EUROBATS (1991) je mezinárodní smlouva o ochraně přírody, ke které ČR přistoupila, a členské státy mají povinnost naplňovat její cíle a principy ochrany netopýrů. Metodika EUROBATS (2015) představuje mezinárodně uznávaný odborný standard ochrany netopýrů při výstavbě větrných elektráren, který konkretizuje požadavky ochrany zvláště chráněných druhů vyplývající z dohody EUROBATS (1991), směrnice 92/43/EHS a zákona č. 114/1992 Sb. Metodika Řehák a Bartonička (2012) k posuzování vlivu výstavby a provozu větrných elektráren na netopýry uvádí, že sledování letové aktivity netopýrů musí být nedílnou součástí biologického posouzení záměru a že monitoring má probíhat periodicky po celou vegetační sezónu. Jednosezónní monitoring je přitom označen pouze za minimální rozsah. Pokud dokumentace neprokazuje splnění těchto minimálních požadavků, nelze ověřit reprezentativnost zjištěných výsledků.	

Poř.č.	Připomínkové místo	Číslo jednací	Článek	AO	Připomínka	Vyhodnocení
					Metodika IUCN (Bennun et al., 2024) současně upozorňuje, že hodnocení dopadů na netopýry musí zahrnovat krajinnou konektivitu, kumulativní biologické vlivy, populační souvislosti a regionální migrační vztahy. Dokumentace SEA však regionální migrační model neobsahuje, nehodnotí ekologickou konektivitu, neposuzuje kumulativní bariérové efekty ani objektivně neprokazuje přijatelnost návrhu. Výsledné hodnocení vlivů na netopýry je proto nepřezkoumatelné a metodicky nedostatečné. Metodika Řehák a Bartonička (2012) současně požaduje posouzení významných zimovišť, reprodukčních kolonií a letových koridorů využívaných při migraci netopýrů a uvádí, že analýza těchto mapových podkladů představuje první stupeň hodnocení vhodnosti lokality pro výstavbu větrných elektráren. Pokud dokumentace takové hodnocení neobsahuje nebo neprokazuje jeho výsledky, vzniká nejistota, zda byla vhodnost území vůbec řádně posouzena. Evropská komise (2020) současně výslovně upozorňuje, že posuzování vlivů větrných elektráren nesmí být omezeno pouze na vlastní hranice lokalit Natura 2000, protože migrující druhy běžně využívají širší krajinné vazby, liniové koridory a rozsáhlé migrační prostory mimo samotná chráněná území. Právě absence regionálního migračního modelování proto představuje zásadní metodický nedostatek dokumentace SEA. Takový postup je v rozporu se směrnicí Rady 92/43/EHS, se zákonem č. 114/1992 Sb., o ochraně přírody a krajiny, se směrnicí 2001/42/ES, s Dohodou EUROBATS, s principem prevence, i s principem předběžné opatrnosti. Dokumentace SEA současně neodpovídá metodickým požadavkům EUROBATS (2015), IUCN (Bennun et al., 2024) ani českým metodikám pro hodnocení dopadů větrných elektráren na netopýry. **Návrh řešení:** Požaduji doplnění regionálního migračního modelu netopýrů, dlouhodobého monitoringu letových tras, hodnocení vazeb mezi zimovišti a lovišti, objektivního posouzení ekologické konektivity krajiny, kumulativního biologického hodnocení soustavy AOV47–AOV50 a použitelného vyhodnocení bariérových efektů větrných elektráren. Současně požaduji doplnění dlouhodobého akustického monitoringu, hodnocení sezónních migrací, objektivní vyhodnocení vlivů na EVL Chýnovská jeskyně a přezkoumatelné zdůvodnění výsledného hodnocení SEA. Pokud nebude možné uvedené nedostatky objektivně a přezkoumatelně odstranit, požaduji vypuštění akcelerační oblasti AOV47 – Bukovec a souvisejícího územního opatření z návrhu Změny č. 2 Územního rozvojového plánu ČR. Zdroje: AGENTURA OCHRANY PŘÍRODY A KRAJINY ČR. Odpověď – žádost o informace podle zákona č. 123/1998 Sb., č. j. 05543/SOPK/26 ze dne 13. 3. 2026. AGENTURA OCHRANY PŘÍRODY A KRAJINY ČR. Souhrn doporučených opatření pro evropsky významnou lokalitu Chýnovská jeskyně CZ0314634 [online]. Agentura ochrany přírody a krajiny ČR. 2026. Dostupné z: https://portal.nature.cz/w/uzemi-64#/. [cit. 17. 5. 2026]. ŘEHÁK, Zdeněk; BARTONIČKA, Tomáš. Metodika posuzování vlivu výstavby a provozu větrných elektráren na netopýry [online]. Česká společnost pro ochranu netopýrů (ČESON), 2012. Dostupné z: https://www.ceson.org/document/VtE_metodpokyn_fin.pdf. [cit. 17. 5. 2026]. KRAJSKÝ ÚŘAD JIHOČESKÉHO KRAJE, Odbor životního prostředí, zemědělství a lesnictví. Nesouhlasné stanovisko k územnímu opatření pro akcelerační oblast AOV47 Bukovec, č. j. KUJCK 63817/2026 ze dne 14. 5. 2026. UNITED NATIONS ENVIRONMENT PROGRAMME (UNEP). Agreement on the Conservation of Populations of European Bats (EUROBATS) [online]. London, 1991. Dostupné z: https://www.eurobats.org/sites/default/files/documents/pdf/Agreement_Text_English.pdf. [cit. 17. 5. 2026]. EUROBATS. Guidelines for consideration of bats in wind farm projects – Revision 2014 [online]. UNEP/EUROBATS Secretariat, 2015. Dostupné z: https://www.eurobats.org/sites/default/files/documents/publications/publication_series/pubseries_no6_english.pdf. [cit. 17. 5. 2026]. EVROPSKÁ UNIE. Směrnice Rady 92/43/EHS o ochraně přírodních stanovišť, volně žijících živočichů a planě rostoucích rostlin [online]. EUR-Lex. Dostupné z: https://eur-lex.europa.eu/legal-content/CS/TXT/?uri=CELEX:31992L0043. [cit. 17. 5. 2026]. ČESKÁ REPUBLIKA. Zákon č. 114/1992 Sb., o ochraně přírody a krajiny [online]. Dostupné z: https://www.zakonyprolidi.cz/cs/1992-114. [cit. 17. 5. 2026]	

Poř.č.	Připomínkové místo	Číslo jednací	Článek	AO	Připomínka	Vyhodnocení
					BENNUN, Leon et al. Guidance on biodiversity cumulative impact assessment for wind and solar developments and associated infrastructure [online]. IUCN, 2024. Dostupné z: https://portals.iucn.org/library/sites/library/files/documents/2024-035-En_0.pdf. [cit. 17. 5. 2026]. EUROPEAN COMMISSION. Guidance document on wind energy developments and EU nature legislation [online]. Luxembourg: Publications Office of the European Union, 2020. Dostupné z: https://op.europa.eu/en/publication-detail/-/publication/2b08de80-5ad4-11eb-b59f-01aa75ed71a1/language-en. [cit. 17. 5. 2026]. EVROPSKÝ PARLAMENT A RADA EVROPSKÉ UNIE. Směrnice 2001/42/ES ze dne 27. června 2001 o posuzování vlivů některých plánů a programů na životní prostředí [online]. Úřední věstník Evropských společenství, 2001, L 197. Dostupné z: https://eur-lex.europa.eu/legal-content/CS/TXT/?uri=CELEX:32001L0042. [cit. 17. 5. 2026]. **<u>6.4.5 Mortalita netopýrů, barotrauma a lesní prostředí jako vysoce rizikový biotop</u>** Dokumentace SEA nedostatečně hodnotí riziko mortality netopýrů způsobené provozem větrných elektráren, zejména riziko barotraumatu, kolizí v rotorové zóně a dopady umístění větrných elektráren v lesní a lesopolní krajině. Dokumentace současně neobsahuje objektivní model mortality netopýrů, nehodnotí specifická rizika lesních okrajů a lesních koridorů, neposuzuje vliv rotorové zóny moderních větrných elektráren ani objektivně nehodnotí populační důsledky dlouhodobé mortality. Citace územního opatření dokládá, že jde o ochranu pouze formální: *Bude zajištěna ochrana ptáků a netopýrů těmito způsoby:* *1. Před úrazy a mortalitou na elektrickém vedení – přípojné elektrické vedení bude přednostně realizováno podzemním kabelem za předpokladu, že se vyhnou chráněným biotopům a stanovištím.* *2. Před kolizemi s lopatkami VTE volbou vhodného technického řešení!*** *c) Pro omezení kolizí netopýrů s lopatkami rotoru budou využity odpuzovače (akustické, nebo elektromagnetické), které odrazují zájmové druhy létat do bezprostředního okolí VTE, nebo detekční systémy (akustické, optické, termovize), které v případě detekce zájmového druhu v blízkosti VTE zpomalí, popř. zastaví rotor VTE! Budou použita vždy nejúčinnější dostupná a ověřená zařízení.* To je zvlášť významné vzhledem k charakteru území AOV47 – Bukovec, které tvoří lesní komplexy, lesní průseky, liniová zeleň, mokřady, vodní biotopy a krajina s vysokou ekologickou konektivitou. Právě lesní okraje, lesní průseky a liniové krajinné prvky přitom představují nejvýznamnější migrační a lovecké koridory netopýrů. Pokud nejsou dostupné dostatečné údaje o skutečné intenzitě využívání území netopýry, nelze automaticky předpokládat nízkou míru rizika. Bez dlouhodobých terénních průzkumů nelze objektivně stanovit skutečnou intenzitu rizika mortality a rozsah potenciálních střetů. Dokumentace SEA současně sama připouští výskyt citlivých druhů netopýrů a biologické střety. Přesto bez objektivního biologického modelování dochází k závěru, že vlivy budou pouze *„mírně negativní"*. Takový závěr je nepřezkoumatelný. Agentura ochrany přírody a krajiny ČR (AOPK) ve sdělení č. j. 05543/SOPK/26 ze dne 13. 3. 2026 potvrzuje výskyt celé řady zvláště chráněných druhů netopýrů evropského významu v širším regionu EVL Chýnovská jeskyně. Současně však AOPK (2026) výslovně uvádí: *„Pokud se týká migračních koridorů letounů v okolí uvedených EVL (okresy Tábor a Pelhřimov) nemá AOPK ČR k dispozici relevantní informace."* Dokumentace SEA přesto bez existence relevantních migračních dat a bez regionálního modelu mortality uzavírá, že návrh je přijatelný. Metodika Řehák a Bartonička (2012) České společnosti pro ochranu netopýrů současně výslovně uvádí, že lesní porosty, lesní okraje, liniová zeleň, vodní biotopy a migrační koridory patří mezi rizikové oblasti nevhodné pro umisťování větrných elektráren. Metodika současně doporučuje minimální vzdálenost 200 m od lesních porostů, minimální vzdálenost 200 m od vodních ploch a odpovídající dlouhodobý monitoring netopýrů v širším území. Dokumentace SEA však neprokazuje splnění těchto doporučení, nehodnotí lesní migrační koridory ani objektivně neposuzuje zvýšené riziko mortality v lesní krajině. To je zvlášť významné vzhledem k parametrům navrhovaných větrných elektráren. SEA připouští možnost výstavby větrných elektráren o výšce až 250 metrů s rozsáhlou rotorovou zónou zasahující do výškového prostoru využívaného netopýry.	

Poř.č.	Připomínkové místo	Číslo jednací	Článek	AO	Připomínka	Vyhodnocení
					Moderní větrné elektrárny přitom nezpůsobují mortalitu pouze přímou kolizí, ale i tzv. barotraumatem – tedy poškozením vnitřních orgánů způsobeným náhlými změnami tlaku vzduchu v blízkosti rotorů. Studie Baerwald et al. (2008) potvrzuje, že část netopýrů hynula nejen přímým nárazem do rotoru, ale také v důsledku vnitřních poranění způsobených prudkými změnami tlaku vzduchu v okolí lopatek. Studie Frick et al. (2017) současně upozorňuje, že dlouhodobá mortalita netopýrů může významně destabilizovat populace druhů s nízkou reprodukční schopností. Studie Heuck et al. (2023) potvrzuje, že lesní prostředí významně zvyšuje aktivitu netopýrů v okolí větrných elektráren a současně zvyšuje riziko kolizí a mortality. Studie Barré et al. (2022) dále potvrzuje, že lesní a lesopolní krajina představuje z hlediska ochrany netopýrů zvlášť citlivé území nevhodné pro koncentraci vysokých větrných elektráren. Metodika NatureScot (2025) současně doporučuje regionální hodnocení kumulativních biologických dopadů, hodnocení migračních bariér a objektivní modelování mortality citlivých druhů. Dokumentace SEA však neobsahuje objektivní model mortality, nehodnotí populační důsledky, neposuzuje dlouhodobou ekologickou stabilitu ani objektivně neprokazuje přijatelnost navrhovaného řešení. Výsledné hodnocení vlivů na netopýry je proto metodicky nedostatečné a nepřezkoumatelné. Takový postup je v rozporu se směrnicí Rady 92/43/EHS, se zákonem č. 114/1992 Sb., o ochraně přírody a krajiny, se směrnicí 2001/42/ES, s Dohodou EUROBATS (1991), s principem prevence i s principem předběžné opatrnosti. Dokumentace SEA současně neodpovídá metodickým požadavkům EUROBATS (2015), ČESON (2012), NatureScot (2025) ani aktuálním vědeckým poznatkům o mortalitě netopýrů u větrných elektráren. **<u>Návrh řešení:</u>** Požaduji doplnění objektivního modelu mortality netopýrů, dlouhodobého akustického monitoringu, regionálního migračního modelu, hodnocení barotraumatu, odpovídajícího posouzení lesních koridorů a lesních okrajů a kumulativního biologického hodnocení soustavy AOV47–AOV50. Současně požaduji objektivní vyhodnocení populačních důsledků mortality, scénářové hodnocení dlouhodobé ekologické stability, transparentní vyhodnocení rizik rotorové zóny a přezkoumatelné zdůvodnění výsledného hodnocení SEA. Pokud nebude možné uvedené nedostatky objektivně a přezkoumatelně odstranit, požaduji vypuštění akcelerační oblasti AOV47 – Bukovec a souvisejícího územního opatření z návrhu Změny č. 2 Územního rozvojového plánu ČR. Zdroje: AGENTURA OCHRANY PŘÍRODY A KRAJINY ČR. Odpověď – žádost o informace podle zákona č. 123/1998 Sb., č. j. 05543/SOPK/26 ze dne 13. 3. 2026. ŘEHÁK, Zdeněk; BARTONIČKA, Tomáš. Metodika posuzování vlivu výstavby a provozu větrných elektráren na netopýry [online]. Česká společnost pro ochranu netopýrů (ČESON), 2012. Dostupné z: https://www.ceson.org/document/VtE_metodpokyn_fin.pdf. [cit. 17. 5. 2026]. BAERWALD, E. et al. Barotrauma is a significant cause of bat fatalities at wind turbines [online]. Current Biology, 2008. Dostupné z: https://www.sciencedirect.com/science/article/pii/S0960982208007513. [cit. 17. 5. 2026]. FRICK, W. F. et al. Fatalities at wind turbines may threaten population viability of a migratory bat [online]. Biological Conservation, 2017. Dostupné z: https://research.fs.usda.gov/treesearch/53775. [cit. 17. 5. 2026]. HEUCK, C. et al. Forest gaps around wind turbines attract bat species with high collision risk [online]. Biological Conservation, 2023. Dostupné z: https://www.sciencedirect.com/science/article/pii/S0006320723004482. [cit. 17. 5. 2026]. BARRÉ, L. et al. Activity of forest specialist bats decreases towards wind turbines in forests [online]. Journal of Applied Ecology, 2022. Dostupné z: https://docs.wind-watch.org/J-Appl-Ecol-forest-bats-wind-turbines.pdf. [cit. 17. 5. 2026]. NATURESCOT. Assessing the cumulative impacts of onshore wind farms on birds [online]. 2025. Dostupné z: https://www.nature.scot/doc/guidance-assessing-cumulative-impacts-onshore-wind-farms-birds. [cit. 17. 5. 2026]. EVROPSKÁ UNIE. Směrnice Rady 92/43/EHS o ochraně přírodních stanovišť, volně žijících živočichů a planě rostoucích rostlin [online]. EUR-Lex. Dostupné z: https://eur-lex.europa.eu/legal-content/CS/TXT/?uri=CELEX:31992L0043. [cit. 17. 5. 2026].	

Poř.č.	Připomínkové místo	Číslo jednací	Článek	AO	Připomínka	Vyhodnocení
					ČESKÁ REPUBLIKA. Zákon č. 114/1992 Sb., o ochraně přírody a krajiny [online]. Dostupné z: https://www.zakonyprolidi.cz/cs/1992-114. [cit. 17. 5. 2026]. EVROPSKÝ PARLAMENT A RADA EVROPSKÉ UNIE. Směrnice 2001/42/ES ze dne 27. června 2001 o posuzování vlivů některých plánů a programů na životní prostředí [online]. Úřední věstník Evropských společenství, 2001, L 197. Dostupné z: https://eur-lex.europa.eu/legal-content/CS/TXT/?uri=CELEX:32001L0042. [cit. 17. 5. 2026]. UNITED NATIONS ENVIRONMENT PROGRAMME (UNEP). Agreement on the Conservation of Populations of European Bats (EUROBATS) [online]. London, 1991. Dostupné z: https://www.eurobats.org/sites/default/files/documents/pdf/Agreement_Text_English.pdf. [cit. 17. 5. 2026]. EUROBATS. Guidelines for consideration of bats in wind farm projects – Revision 2014 [online]. UNEP/EUROBATS Secretariat, 2015. Dostupné z: https://www.eurobats.org/sites/default/files/documents/publications/publication_series/pubseries_no6_english.pdf. [cit. 17. 5. 2026]. **6.4.6 Nedostatečně prokázaná účinnost biologických mitigací** Dokumentace SEA nedostatečně prokazuje účinnost navrhovaných biologických mitigací (zmirňovacích opatření) pro akcelerační oblast AOV47 – Bukovec a neumožňuje objektivně ověřit, zda navržená opatření skutečně zabrání významným negativním dopadům na chráněné druhy ptáků a netopýrů. Dokumentace současně neobsahuje objektivní vyhodnocení účinnosti mitigací, nestanovuje limity přijatelné mortality, neobsahuje závazný adaptivní management, neposuzuje riziko selhání mitigací ani neprokazuje dlouhodobou účinnost navrhovaných opatření. SEA přitom sama připouští výskyt citlivých druhů ptáků a netopýrů, biologické střety i nemožnost vyhnout se všem lokalitám výskytu citlivých druhů. Přesto bez objektivního biologického modelování uzavírá, že vlivy budou pouze *„mírně negativní"*. Dokumentace současně pracuje s vnitřně rozpornou logikou hodnocení biologických vlivů. Samotná metodika SEA totiž předpokládá, že negativní hodnocení typu „-1" je podmíněno existencí funkčních a objektivně doložených zmirňujících opatření. Dokumentace však současně sama připouští, že účinnost navržených mitigací není objektivně ověřena, neobsahuje regionální biologický model, nehodnotí scénáře selhání mitigací ani nestanovuje biologické limity přijatelnosti. Výsledné hodnocení biologických vlivů je proto vnitřně rozporné a nepřezkoumatelné. Dokumentace přitom spoléhá především na budoucí detekční systémy, zastavování rotorů, odpuzovače, monitoring po realizaci a budoucí navazující řízení. Takový postup je metodicky nedostatečný. Celkově je biologické hodnocení zatíženo vnitřními rozpory, nedostatečnými podklady a přenesením klíčových posouzení do budoucna, přestože dokumentace sama přiznává negativní vlivy, je převážně formální a zcela nerealisticky podceňuje potenciální vlivy záměru. Je to i přímý důsledek skutečnosti, že AOV47 je násilně stanovena v území s velmi vysokými přírodními hodnotami. Podavatel připomínky upozorňuje na nesouhlasné stanovisko Krajského úřadu Jihočeského kraje, které je vydáno jako nesouhlasné ve vztahu ke správním úkonům podle § 13 odst. 2 písm. a) ZOZE – nesouhlas k zásahu do významných krajinných prvků podle § 4 odst. 2 zákona č. 114/1992 Sb., o ochraně přírody a krajiny (dále jen „ZOPK"), podle § 13 odst. 2 písm. b) ZOZE – nepovolení odchylného postupu při ochraně volně žijících ptáků podle § 5b odst. 1 ZOPK, podle § 13 odst. 2 písm. d) ZOZE – nesouhlas k činnostem, které by mohly snížit nebo změnit krajinný ráz podle § 12 odst. 2 ZOPK, a podle § 13 odst. 2 písm. e) ZOZE – nepovolení výjimky ze zákazů u zvláště chráněných druhů rostlin a živočichů podle § 56 ZOPK. Pro územní opatření navíc nelze bez dalšího použít běžnou typologii podmínek známou z individuálního posuzování záměrů. Zejména nelze přesně lokalizovat zmirňující opatření ani určit jejich četnost. Problematická je rovněž otázka jejich reálné proveditelnosti. Zatímco stavební nebo technickou proveditelnost lze zpravidla posoudit poměrně přesně, právní proveditelnost je na úrovni územního opatření obtížně zjistitelná, neboť nejsou informace o dostupnosti pozemků potřebných k realizaci opatření v akcelerační oblasti ani mimo ni. Metodika MŽP dále v bodě 7 na s. 10 upozorňuje na požadavek zákonnosti podmínek. Podmínky a opatření lze sice obecně odůvodnit i na úrovni územního opatření, obtížně však lze prokazovat jejich přímou vazbu na konkrétní negativní vliv na zájmy ochrany přírody.	

Poř.č.	Připomínkové místo	Číslo jednací	Článek	AO	Připomínka	Vyhodnocení
					Dokumentace SEA totiž neprokazuje skutečnou účinnost těchto opatření v podmínkách AOV47, neobsahuje regionální biologický model, nestanovuje biologické limity přijatelnosti ani objektivně neposuzuje riziko selhání mitigací. To je zvlášť významné vzhledem k rozsahu navrhovaného zásahu. SEA připouští možnost výstavby až 33 větrných elektráren o výšce až 250 metrů v AOV47 – Bukovec, přičemž v kombinaci s dalšími akceleračními oblastmi může v širším území vzniknout soustava přibližně 88 větrných elektráren. Taková koncentrace větrných elektráren významně zvyšuje biologická rizika, zesiluje kumulativní mortalitu a současně zvyšuje pravděpodobnost selhání mitigací v regionálním měřítku. Dokumentace SEA však nehodnotí kumulativní účinnost mitigací, neposuzuje souběh více biologických rizik ani objektivně neprokazuje, že navrhovaná opatření budou dostačující. Krajský úřad Jihočeského kraje ve svém nesouhlasném stanovisku č. j. KUJCK 63817/2026 ze dne 14. 5. 2026 současně upozorňuje, že odborné biologické podklady nebyly v rámci návrhu dostatečně zohledněny. To je významné právě ve vztahu k navrhovaným zmirňujícím opatřením, jejichž účinnost není objektivně doložena. Metodika IAIA (2018) současně upozorňuje, že mitigace nesmí nahrazovat samotné objektivní posouzení přijatelnosti záměru a že preventivní opatření musí být konkrétní, prokazatelná, měřitelná a ověřitelná. Dokumentace SEA však neobsahuje měřitelné biologické limity, nestanovuje maximální přípustnou mortalitu, neobsahuje závazný mechanismus zastavení provozu ani objektivně neprokazuje, že mitigace zabrání významným dopadům. Studie Arnett et al. (2016) potvrzuje, že účinnost biologických mitigací, včetně zastavování rotorů a provozních omezení větrných elektráren, je výrazně závislá na konkrétních klimatických podmínkách, charakteru krajiny, migrační aktivitě druhů, technickém nastavení provozu i způsobu aplikace mitigací v konkrétní lokalitě. Studie současně upozorňuje, že řada mitigací není dlouhodobě dostatečně ověřena a že samotná mitigace nemusí zabránit významným populačním dopadům na citlivé druhy ptáků a netopýrů. Výsledky mitigací proto nelze automaticky přenášet mezi různými lokalitami. Studie současně potvrzuje, že samotné mitigace často nedokážou eliminovat kumulativní mortalitu, bariérové efekty ani dlouhodobé populační dopady. Dokumentace SEA však regionální ověření mitigací neobsahuje, nehodnotí scénáře jejich selhání ani objektivně neposuzuje dlouhodobou biologickou přijatelnost návrhu. Výsledné hodnocení biologických vlivů je proto nepřezkoumatelné a metodicky nedostatečné. Takový postup je v rozporu se směrnicí Rady 92/43/EHS, se směrnicí Evropského parlamentu a Rady 2009/147/ES, se zákonem č. 114/1992 Sb., o ochraně přírody a krajiny, se směrnicí 2001/42/ES, s principem prevence i s principem předběžné opatrnosti. Dokumentace SEA současně neodpovídá metodickým požadavkům IAIA (2018) ani aktuálním vědeckým poznatkům o účinnosti biologických mitigací u větrných elektráren. **<u>Návrh řešení:</u>** Požaduji doplnění objektivního vyhodnocení účinnosti mitigací, biologických limitů přijatelnosti, závazného adaptivního managementu, regionálního modelu biologických rizik, scénářového hodnocení selhání mitigací a objektivního vyhodnocení dlouhodobé účinnosti navrhovaných opatření. Současně požaduji stanovení maximální přípustné mortality, závazné podmínky zastavování rotorů, dlouhodobý biologický monitoring, transparentní vyhodnocení kumulativních biologických dopadů a přezkoumatelné zdůvodnění biologické přijatelnosti návrhu. Pokud nebude možné uvedené nedostatky objektivně a přezkoumatelně odstranit, požaduji vypuštění akcelerační oblasti AOV47 – Bukovec a souvisejícího územního opatření z návrhu Změny č. 2 Územního rozvojového plánu ČR. **<u>Zdroje:</u>** KRAJSKÝ ÚŘAD JIHOČESKÉHO KRAJE, Odbor životního prostředí, zemědělství a lesnictví. Nesouhlasné stanovisko k územnímu opatření pro akcelerační oblast AOV47 Bukovec, č. j. KUJCK 63817/2026 ze dne 14. 5. 2026. INTERNATIONAL ASSOCIATION FOR IMPACT ASSESSMENT (IAIA). Biodiversity and Impact Assessment – International Best Practice Principles [online]. Fargo: IAIA, 2018. Dostupné z: https://www.iaia.org/uploads/pdf/SP8.pdf. [cit. 17. 5. 2026]. ARNETT, Edward B. et al. Mitigating Wind Energy Impacts on Wildlife: Approaches for Multiple Taxa [online]. Human–Wildlife Interactions, 2016. Dostupné z: https://digitalcommons.usu.edu/hwi/vol10/iss1/5/. [cit. 17. 5. 2026].	

Poř.č.	Připomínkové místo	Číslo jednací	Článek	AO	Připomínka	Vyhodnocení
					EVROPSKÁ UNIE. Směrnice Rady 92/43/EHS o ochraně přírodních stanovišť, volně žijících živočichů a planě rostoucích rostlin [online]. EUR-Lex. Dostupné z: https://eur-lex.europa.eu/legal-content/CS/TXT/?uri=CELEX:31992L0043. [cit. 17. 5. 2026]. EVROPSKÁ UNIE. Směrnice Evropského parlamentu a Rady 2009/147/ES o ochraně volně žijících ptáků [online]. EUR-Lex. Dostupné z: https://eur-lex.europa.eu/legal-content/CS/TXT/?uri=CELEX:32009L0147. [cit. 17. 5. 2026]. ČESKÁ REPUBLIKA. Zákon č. 114/1992 Sb., o ochraně přírody a krajiny [online]. Dostupné z: https://www.zakonyprolidi.cz/cs/1992-114. [cit. 17. 5. 2026] EVROPSKÝ PARLAMENT A RADA EVROPSKÉ UNIE. Směrnice 2001/42/ES ze dne 27. června 2001 o posuzování vlivů některých plánů a programů na životní prostředí [online]. Úřední věstník Evropských společenství, 2001, L 197. Dostupné z: https://eur-lex.europa.eu/legal-content/CS/TXT/?uri=CELEX:32001L0042. [cit. 17. 5. 2026]. **6.4.7 Nedostatečné hodnocení mokřadů, pramenišť a vodních biotopů** Dokumentace SEA nedostatečně hodnotí skutečné dopady akcelerační oblasti AOV47 – Bukovec na mokřady, prameniště, vodní biotopy a další citlivé vodní ekosystémy v území. Současně neumožňuje objektivně posoudit, zda navržená opatření zajišťují dostatečnou ochranu těchto stanovišť a jejich ekologických funkcí. Samotná dokumentace potvrzuje přítomnost biologicky významných vodních stanovišť a uvádí výskyt habitatů: „3150 Přirozené eutrofní vodní nádrže s vegetací typu Magnopotamion nebo Hydrocharition (vodní nádrž na Hojovickém potoce)", dále fragmentů lužních lesů a bezkolencových luk vázaných na vlhké a podmáčené prostředí. Současně dokumentace připouští, že *„na habitaty lze očekávat mírně negativní vliv"*. Dokumentace současně stanovuje ochranu mokřadů, pramenišť, rašelinišť, vodních ploch a toků pouze prostřednictvím minimální vzdálenosti 8 metrů od břehové hrany. Takové řešení však nehodnotí skutečný rozsah ekologických funkcí vodních ekosystémů. Funkční význam mokřadů, pramenišť a vodních biotopů není omezen pouze na jejich bezprostřední fyzickou hranici. Tyto ekosystémy jsou závislé na širších hydrologických vztazích, proudění podzemních vod, infiltračních procesech, mikroreliéfu území a ekologických vazbách s okolní krajinou. Dokumentace neobsahuje podrobné hydroekologické hodnocení území, nehodnotí možné změny odtokových poměrů, změny infiltrace srážkových vod, zásahy do podpovrchového proudění ani možné kumulativní změny vodního režimu vzniklé souběhem více staveb, zpevněných ploch a související infrastruktury. Významné je současně to, že podklady připouštějí existenci pouze „drobných fragmentů" habitatů a současně uvádějí, že významnější koncentrace druhů byly z území vyloučeny úpravou hranic akcelerační oblasti. Takový závěr však nemusí odpovídat skutečnému stavu území. Mokřady, prameniště a vodní biotopy představují mimořádně dynamické systémy, jejichž rozsah a biologická hodnota se mohou výrazně měnit v závislosti na ročním období, srážkových poměrech a dlouhodobých klimatických podmínkách. Krátkodobé biologické průzkumy nemusí zachytit sezónní změny ani skutečný rozsah využívání území organismy vázanými na vodní prostředí. Krajský úřad Jihočeského kraje (2026) současně upozorňuje na absenci adekvátní lokalizace významných krajinných prvků a jejich stavu, což podle stanoviska znemožňuje plnohodnotné vyhodnocení vlivů na tyto prvky. To je zvlášť významné, protože vodní toky, údolní nivy a související ekologicky stabilizační prvky představují významné krajinné prvky podle § 3 odst. 1 písm. b) zákona č. 114/1992 Sb., o ochraně přírody a krajiny. Významné krajinné prvky přitom nelze hodnotit pouze jako izolované plochy, ale jako funkční součást širší krajinné struktury zajišťující ekologickou stabilitu a biologickou prostupnost území. Dokumentace současně neobsahuje použitelné mapování mokřadních a pramenišťních systémů, nehodnotí ekologické vazby vodních biotopů, neobsahuje regionální hydroekologický model ani objektivní posouzení dlouhodobých dopadů změn vodního režimu. Takový závěr je vnitřně rozporný. Dokumentace připouští existenci citlivých habitatů a současně připouští negativní vlivy na přírodní stanoviště, přesto bez podrobného hydroekologického hodnocení uzavírá, že navržená opatření jsou dostatečná. Dokumentace je proto v této části nepřezkoumatelná a neumožňuje objektivně posoudit skutečné dopady návrhu na mokřady, prameniště, vodní biotopy a významné krajinné prvky.	

Poř.č.	Připomínkové místo	Číslo jednací	Článek	AO	Připomínka	Vyhodnocení
					Takový postup je v rozporu se zákonem č. 114/1992 Sb., o ochraně přírody a krajiny, se směrnicí 2001/42/ES, s principem prevence i s principem předběžné opatrnosti. **Návrh řešení:** Požaduji doplnění podrobného hydroekologického hodnocení území, použitelného mapování mokřadních a pramenišťních systémů, sezónního biologického monitoringu vodních biotopů, objektivního vyhodnocení ekologických funkcí významných krajinných prvků a kumulativního hodnocení vlivů na vodní režim území. Současně požaduji přezkoumatelné zdůvodnění stanovené ochranné vzdálenosti 8 m a objektivní posouzení její dostatečnosti. Pokud nebude možné uvedené nedostatky objektivně a přezkoumatelně odstranit, požaduji vypuštění akcelerační oblasti AOV47 – Bukovec a souvisejícího územního opatření z návrhu Změny č. 2 Územního rozvojového plánu ČR. **Zdroje:** KRAJSKÝ ÚŘAD JIHOČESKÉHO KRAJE, Odbor životního prostředí, zemědělství a lesnictví. Nesouhlasné stanovisko k územnímu opatření pro akcelerační oblast AOV47 Bukovec, č. j. KUJCK 63817/2026 ze dne 14. 5. 2026. ČESKÁ REPUBLIKA. Zákon č. 114/1992 Sb., o ochraně přírody a krajiny [online]. Dostupné z: https://www.zakonyprolidi.cz/cs/1992-114. [cit. 22. 5. 2026]. EVROPSKÝ PARLAMENT A RADA EVROPSKÉ UNIE. Směrnice 2001/42/ES ze dne 27. června 2001 o posuzování vlivů některých plánů a programů na životní prostředí [online]. Dostupné z: https://eur-lex.europa.eu/legal-content/CS/TXT/?uri=CELEX:32001L0042. [cit. 22. 5. 2026]. **6.4.8 Fragmentace krajiny a narušení ekologické stability** Dokumentace SEA nedostatečně hodnotí dopady akcelerační oblasti AOV47 – Bukovec na ekologickou stabilitu krajiny, migrační prostupnost území, ekologickou konektivitu a fungování územního systému ekologické stability (ÚSES). Dokumentace současně neobsahuje regionální model ekologické konektivity, nehodnotí bariérové efekty soustavy větrných elektráren, neposuzuje kumulativní fragmentaci krajiny ani objektivně nehodnotí dlouhodobé důsledky narušení ekologické stability regionu. SEA sama přitom připouští zásahy do biologických vazeb a ekologických funkcí krajiny. Současně potvrzuje výskyt citlivých druhů ptáků a netopýrů i přítomnost ekologicky významných krajinných struktur. Přesto dokumentace bez regionální ekologické analýzy uzavírá, že vlivy budou pouze *„mírně negativní"*. Takový závěr je nepřezkoumatelný. Dotčené území přitom tvoří rozsáhlé lesní komplexy, mokřady, vodní biotopy, liniová zeleň, remízky, lesopolní mozaika a ekologicky významné migrační koridory. Právě tyto krajinné prvky představují základní strukturu ekologické stability území a migrační prostupnosti krajiny. Dokumentace SEA však nehodnotí regionální ekologickou konektivitu, neposuzuje funkčnost migračních koridorů, nehodnotí bariérový efekt vysokých větrných elektráren ani objektivně neposuzuje kumulativní ekologické důsledky koncentrace větrných elektráren v širším území. To je zvlášť významné vzhledem k rozsahu navrhovaného zásahu. SEA připouští možnost výstavby až 33 větrných elektráren o výšce až 250 metrů v AOV47 – Bukovec, přičemž v kombinaci s dalšími akceleračními oblastmi může v širším území vzniknout soustava přibližně 88 větrných elektráren. Taková koncentrace větrných elektráren významně zvyšuje fragmentaci krajiny, vytváří rozsáhlé migrační bariéry, oslabuje ekologickou prostupnost a může dlouhodobě destabilizovat ekologické funkce krajiny. Krajský úřad Jihočeského kraje ve svém nesouhlasném stanovisku č. j. KUJCK 63817/2026 ze dne 14. 5. 2026 současně upozorňuje na nedostatečné zohlednění ekologických vazeb a biologických podkladů. Metodika IUCN (Bennun et al., 2024) současně upozorňuje, že hodnocení větrných elektráren musí zahrnovat krajinnou konektivitu, kumulativní fragmentaci, migrační prostupnost, bariérové efekty i dlouhodobou ekologickou stabilitu území. Dokumentace SEA však regionální ekologický model neobsahuje, nehodnotí scénáře budoucí fragmentace krajiny ani objektivně neposuzuje kumulativní ekologické důsledky celé soustavy AOV47–AOV50.	

Poř.č.	Připomínkové místo	Číslo jednací	Článek	AO	Připomínka	Vyhodnocení
					Studie Haddad et al. (2015) současně potvrzuje, že fragmentace krajiny představuje jeden z nejvýznamnějších faktorů dlouhodobého úbytku biodiverzity a vede ke ztrátě ekologické konektivity, omezení migrace druhů, destabilizaci populací i oslabení ekologické stability krajiny. Studie současně upozorňuje, že kumulativní infrastrukturní zásahy mohou významně zesílit bariérové efekty a ekologickou izolaci populací. Dokumentace SEA však regionální ekologické důsledky fragmentace nehodnotí, neobsahuje kumulativní model ekologické stability ani objektivně neprokazuje přijatelnost navrhovaného řešení. Výsledné hodnocení vlivů na ekologickou stabilitu krajiny je proto metodicky nedostatečné a nepřezkoumatelné. Takový postup je v rozporu se zákonem č. 114/1992 Sb., o ochraně přírody a krajiny, se směrnicí Rady 92/43/EHS, se směrnicí 2001/42/ES, s principem ochrany ekologické stability krajiny, s principem prevence i s principem předběžné opatrnosti. Dokumentace SEA současně neodpovídá metodickým požadavkům IUCN (2024) ani aktuálním vědeckým poznatkům o dopadech fragmentace krajiny na biodiverzitu. **Návrh řešení:** Požaduji doplnění regionálního modelu ekologické konektivity, hodnocení migrační prostupnosti krajiny, kumulativního modelu fragmentace území, objektivního posouzení bariérových efektů a dlouhodobého hodnocení ekologické stability regionu. Současně požaduji doplnění hodnocení vlivů na ÚSES, scénářové modelování budoucí krajinné fragmentace, objektivní vyhodnocení ekologické konektivity soustavy AOV47–AOV50 a přezkoumatelné zdůvodnění výsledného hodnocení SEA. Pokud nebude možné uvedené nedostatky objektivně a přezkoumatelně odstranit, požaduji vypuštění akcelerační oblasti AOV47 – Bukovec a souvisejícího územního opatření z návrhu Změny č. 2 Územního rozvojového plánu ČR. **Zdroje:** KRAJSKÝ ÚŘAD JIHOČESKÉHO KRAJE, Odbor životního prostředí, zemědělství a lesnictví. Nesouhlasné stanovisko k územnímu opatření pro akcelerační oblast AOV47 Bukovec, č. j. KUJCK 63817/2026 ze dne 14. 5. 2026. BENNUN, Leon et al. Guidance on biodiversity cumulative impact assessment for wind and solar developments and associated infrastructure [online]. IUCN, 2024. Dostupné z: https://portals.iucn.org/library/sites/library/files/documents/2024-035-En_0.pdf. [cit. 17. 5. 2026]. HADDAD, Nick M. et al. Habitat fragmentation and its lasting impact on Earth's ecosystems [online]. Science Advances, 2015. Dostupné z: https://www.science.org/doi/10.1126/sciadv.1500052. [cit. 17. 5. 2026]. ČESKÁ REPUBLIKA. Zákon č. 114/1992 Sb., o ochraně přírody a krajiny [online]. Dostupné z: https://www.zakonyprolidi.cz/cs/1992-114. [cit. 17. 5. 2026]. EVROPSKÁ UNIE. Směrnice Rady 92/43/EHS o ochraně přírodních stanovišť, volně žijících živočichů a planě rostoucích rostlin [online]. EUR-Lex. Dostupné z: https://eur-lex.europa.eu/legal-content/CS/TXT/?uri=CELEX:31992L0043. [cit. 17. 5. 2026]. EVROPSKÝ PARLAMENT A RADA EVROPSKÉ UNIE. Směrnice 2001/42/ES ze dne 27. června 2001 o posuzování vlivů některých plánů a programů na životní prostředí [online]. Úřední věstník Evropských společenství, 2001, L 197. Dostupné z: https://eur-lex.europa.eu/legal-content/CS/TXT/?uri=CELEX:32001L0042. [cit. 17. 5. 2026]. **6.4.9 Absence regionálního hodnocení kumulativních biologických dopadů** Dokumentace SEA neobsahuje objektivní regionální hodnocení kumulativních biologických dopadů navržených akceleračních oblastí AOV47–AOV50 a neumožňuje posoudit skutečné dlouhodobé důsledky koncentrace větrných elektráren v širším území. Aktuální metodiky Evropské komise (2020) i IUCN Bennon (2024) současně výslovně upozorňují, že právě kumulativní biologické dopady představují jeden z nejzávažnějších problémů rozvoje větrné energetiky v evropské krajině. Hodnocení proto musí zahrnovat nejen jednotlivé lokality, ale i regionální migrační prostupnost, populační vazby druhů, bariérové efekty celé soustavy větrných elektráren a dlouhodobé scénáře fragmentace krajiny. Dokumentace SEA však takové regionální kumulativní hodnocení neobsahuje. Jedná se o zásadní systémový nedostatek dokumentace SEA.	

Poř.č.	Připomínkové místo	Číslo jednací	Článek	AO	Připomínka	Vyhodnocení
					Dokumentace současně neobsahuje regionální biologický model, nehodnotí kumulativní mortalitu ptáků a netopýrů, neposuzuje synergické biologické efekty více akceleračních oblastí, nehodnotí regionální saturaci krajiny technickou infrastrukturou ani objektivně neposuzuje dlouhodobé populační trendy citlivých druhů. Regionální biologické vlivy nelze objektivně posoudit bez dlouhodobých a prostorově reprezentativních biologických průzkumů. SEA přitom sama potvrzuje biologická rizika, výskyt citlivých druhů i nemožnost vyhnout se všem lokalitám výskytu chráněných druhů. Současně však bez regionálního biologického modelování uzavírá, že vlivy budou pouze *„mírně negativní"*. Takový závěr je nepřezkoumatelný. To je zvlášť významné vzhledem k rozsahu navrhovaného zásahu. SEA připouští možnost výstavby až 33 větrných elektráren v AOV47 – Bukovec a současně vznik soustavy přibližně 88 větrných elektráren v sekvenci AOV47–AOV50. Taková koncentrace vysokých větrných elektráren významně zvyšuje kumulativní mortalitu, zesiluje bariérové efekty, zvyšuje fragmentaci krajiny a může dlouhodobě destabilizovat populace citlivých druhů ptáků a netopýrů. Dokumentace SEA však nehodnotí regionální populační důsledky, neposuzuje scénáře budoucí koncentrace infrastruktury, neobsahuje model kumulativní mortality ani objektivně neposuzuje regionální ekologickou únosnost krajiny. To je zásadní metodický nedostatek. Krajský úřad Jihočeského kraje ve svém nesouhlasném stanovisku č. j. KUJCK 63817/2026 ze dne 14. 5. 2026 současně upozorňuje na nedostatečné zohlednění odborných biologických podkladů a nevyhodnocené kumulativní dopady návrhu. Významný je i samotný charakter návrhu. Jednotlivé akcelerační oblasti AOV47–AOV50 totiž nevytvářejí izolované lokality, ale regionálně propojený pás větrných elektráren, s rozsáhlými synergickými efekty, zasahujícími migrační koridory, ekologickou konektivitu i populační stabilitu chráněných druhů. Dokumentace SEA však biologické vazby mezi jednotlivými akceleračními oblastmi nehodnotí, neposuzuje souběh biologických vlivů ani objektivně nehodnotí regionální saturaci krajiny. Metodika IUCN (Bennun et al., 2024) přitom výslovně požaduje regionální hodnocení kumulativních dopadů, modelování biologických scénářů, hodnocení populačních trendů, posouzení synergických efektů více infrastrukturních projektů a objektivní vyhodnocení dlouhodobé ekologické únosnosti území. Dokumentace SEA však tyto požadavky nesplňuje. Metodika OECD pro SEA (2006) současně upozorňuje, že strategické posuzování musí hodnotit dlouhodobé regionální důsledky, kumulativní environmentální změny, scénáře budoucí koncentrace infrastruktury i synergické dopady více záměrů v širším území. SEA však neobsahuje scénářové modelování, nehodnotí regionální biologickou únosnost ani objektivně neposuzuje budoucí kumulativní zatížení krajiny. Studie Haddad et al. (2015) současně potvrzuje, že kumulativní fragmentace krajiny a souběh infrastrukturních zásahů patří mezi hlavní příčiny dlouhodobého poklesu biodiverzity a destabilizace populací citlivých druhů. Dokumentace SEA však populační trendy nehodnotí, regionální biologický model neobsahuje ani objektivně neprokazuje biologickou přijatelnost navrhované koncentrace větrných elektráren. Výsledné hodnocení biologických vlivů je proto metodicky nedostatečné, nepřezkoumatelné a neodpovídá skutečnému rozsahu navrhovaného zásahu. Takový postup je v rozporu se směrnicí 2001/42/ES, se směrnicí Rady 92/43/EHS, se směrnicí Evropského parlamentu a Rady 2009/147/ES, se zákonem č. 114/1992 Sb., o ochraně přírody a krajiny, s principem prevence i s principem předběžné opatrnosti. Dokumentace SEA současně neodpovídá metodickým požadavkům IUCN Bennon (2024) ani OECD (2006) pro hodnocení kumulativních environmentálních dopadů. **<u>Návrh řešení:</u>** Požaduji doplnění regionálního biologického modelu pro AOV47–AOV50, hodnocení kumulativní mortality, scénářového modelování budoucí koncentrace infrastruktury, objektivního hodnocení synergických biologických efektů, regionální populační analýzy citlivých druhů a vyhodnocení ekologické únosnosti krajiny. Současně požaduji hodnocení regionální saturace krajiny, objektivní model ekologické	

Poř.č.	Připomínkové místo	Číslo jednací	Článek	AO	Připomínka	Vyhodnocení
					konektivity, vyhodnocení dlouhodobých populačních trendů, transparentní posouzení kumulativních biologických rizik a přezkoumatelné zdůvodnění biologické přijatelnosti návrhu. Pokud nebude možné uvedené nedostatky objektivně a přezkoumatelně odstranit, požaduji vypuštění akcelerační oblasti AOV47 – Bukovec a souvisejícího územního opatření z návrhu Změny č. 2 Územního rozvojového plánu ČR. **Zdroje:** EUROPEAN COMMISSION. Guidance document on wind energy developments and EU nature legislation [online]. Luxembourg: Publications Office of the European Union, 2020. Dostupné z: https://op.europa.eu/en/publication-detail/-/publication/2b08de80-5ad4-11eb-b59f-01aa75ed71a1/language-en. [cit. 17. 5. 2026]. BENNUN, Leon et al. Guidance on biodiversity cumulative impact assessment for wind and solar developments and associated infrastructure [online]. IUCN, 2024. Dostupné z: https://portals.iucn.org/library/sites/library/files/documents/2024-035-En_0.pdf. [cit. 17. 5. 2026]. KRAJSKÝ ÚŘAD JIHOČESKÉHO KRAJE, Odbor životního prostředí, zemědělství a lesnictví. Nesouhlasné stanovisko k územnímu opatření pro akcelerační oblast AOV47 Bukovec, č. j. KUJCK 63817/2026 ze dne 14. 5. 2026. ORGANISATION FOR ECONOMIC CO-OPERATION AND DEVELOPMENT (OECD). Applying Strategic Environmental Assessment: Good Practice Guidance for Development Co-operation [online]. Paris: OECD Publishing, 2006. Dostupné z: https://www.oecd.org/dac/environment-development/37353858.pdf. [cit. 17. 5. 2026]. HADDAD, Nick M. et al. Habitat fragmentation and its lasting impact on Earth's ecosystems [online]. Science Advances, 2015. Dostupné z: https://www.science.org/doi/10.1126/sciadv.1500052. [cit. 17. 5. 2026]. EVROPSKÁ UNIE. Směrnice 2001/42/ES o posuzování vlivů některých plánů a programů na životní prostředí [online]. EUR-Lex. Dostupné z: https://eur-lex.europa.eu/legal-content/CS/TXT/?uri=CELEX:32001L0042. [cit. 17. 5. 2026]. EVROPSKÁ UNIE. Směrnice Rady 92/43/EHS o ochraně přírodních stanovišť, volně žijících živočichů a planě rostoucích rostlin [online]. EUR-Lex. Dostupné z: https://eur-lex.europa.eu/legal-content/CS/TXT/?uri=CELEX:31992L0043. [cit. 17. 5. 2026]. EVROPSKÁ UNIE. Směrnice Evropského parlamentu a Rady 2009/147/ES o ochraně volně žijících ptáků [online]. EUR-Lex. Dostupné z: https://eur-lex.europa.eu/legal-content/CS/TXT/?uri=CELEX:32009L0147. [cit. 17. 5. 2026]. ČESKÁ REPUBLIKA. Zákon č. 114/1992 Sb., o ochraně přírody a krajiny [online]. Dostupné z: https://www.zakonyprolidi.cz/cs/1992-114. [cit. 17. 5. 2026]. **6.4.10 Světelné znečištění a narušení nočních ekosystémů** Dokumentace SEA prakticky nehodnotí dopady světelného znečištění spojeného s provozem větrných elektráren na noční ekosystémy, migrační chování ptáků, aktivitu netopýrů a ekologickou stabilitu noční krajiny. Jedná se o zásadní metodický nedostatek dokumentace. SEA současně nehodnotí překážkové osvětlení větrných elektráren, neposuzuje noční migrační chování ptáků, nehodnotí světelnou dezorientaci živočichů, neposuzuje bariérové efekty noční infrastruktury ani objektivně nehodnotí kumulativní světelnou zátěž regionu. Dokumentace přitom připouští vznik rozsáhlé soustavy vysokých větrných elektráren v krajině. SEA připouští možnost výstavby až 33 větrných elektráren o výšce až 250 metrů v AOV47 – Bukovec, přičemž v kombinaci s dalšími akceleračními oblastmi může v širším území vzniknout soustava přibližně 88 větrných elektráren. Taková koncentrace větrných elektráren bude nevyhnutelně spojena s překážkovým osvětlením, blikajícími výstražnými světly, rozsáhlým světelným rušením noční krajiny a dlouhodobým narušením nočního prostředí. Dokumentace SEA však světelné vlivy prakticky nehodnotí, neobsahuje model světelné zátěže, neposuzuje noční ekologické vazby ani objektivně nehodnotí dopady na noční migraci ptáků a aktivitu netopýrů. Takový postup je nepřezkoumatelný. To je zvlášť významné vzhledem k charakteru území s rozsáhlou lesní krajinou, mokřady, vodními biotopy, migračními koridory a dosud relativně zachovalou tmavou krajinou.	

Poř.č.	Připomínkové místo	Číslo jednací	Článek	AO	Připomínka	Vyhodnocení
					Právě noční krajina přitom představuje zásadní ekologický faktor pro noční migraci ptáků, orientaci netopýrů, reprodukční a potravní aktivitu živočichů i fungování nočních ekosystémů. Studie Longcore a Rich (2004) potvrzuje, že umělé noční osvětlení představuje významný ekologický faktor schopný narušovat orientaci, migraci, reprodukční chování i prostorové využívání krajiny u ptáků, netopýrů a hmyzu a přispívat ke kumulativní fragmentaci nočního prostředí. Studie Gaston et al. (2015) dále potvrzuje, že osvětlení větrných elektráren může významně ovlivňovat chování, migrační aktivitu, orientaci a ekologické vazby řady druhů a představuje významný kumulativní ekologický tlak v krajině. Významné jsou zejména dopady blikajících červených světel, světelných koridorů a souvislých pásů technické infrastruktury v krajině. Studie Gjerdrum et al. (2021) současně potvrzuje, že intenzivní překážkové osvětlení vysokých technických staveb může významně narušovat noční migraci ptáků, způsobovat jejich dezorientaci a zvyšovat riziko kolizí zejména během nepříznivých meteorologických podmínek a v migračně významných územích. Studie současně upozorňuje, že soustavy osvětlených technických struktur mohou vytvářet rozsáhlé světelné bariéry a dlouhodobě narušovat ekologické fungování noční krajiny. Metodika NatureScot (2025) současně upozorňuje, že kumulativní světelné efekty větrných elektráren musí být hodnoceny v regionálním měřítku, ve vztahu k noční migraci, ekologické konektivitě i dlouhodobé fragmentaci noční krajiny. Dokumentace SEA však regionální model světelné zátěže neobsahuje, nehodnotí synergické světelné efekty, neposuzuje noční migrační bariéry ani objektivně neprokazuje přijatelnost návrhu. Dokumentace SEA tak nehodnotí skutečný rozsah světelných dopadů, neobsahuje hodnocení nočních ekosystémů ani objektivně neposuzuje dlouhodobé důsledky světelného znečištění. Výsledné hodnocení biologických vlivů je proto metodicky nedostatečné a nepřezkoumatelné. Takový postup je v rozporu se směrnicí 2001/42/ES, se směrnicí Rady 92/43/EHS, se směrnicí Evropského parlamentu a Rady 2009/147/ES, se zákonem č. 114/1992 Sb., o ochraně přírody a krajiny, s principem prevence i s principem předběžné opatrnosti. Dokumentace SEA současně neodpovídá aktuálním vědeckým poznatkům o dopadech světelného znečištění na noční ekosystémy. **Návrh řešení:** Požaduji doplnění regionálního modelu světelné zátěže, hodnocení překážkového osvětlení, objektivního posouzení dopadů na noční migraci ptáků, hodnocení vlivů na netopýry, kumulativního hodnocení světelných efektů soustavy AOV47–AOV50 a vyhodnocení dopadů na noční ekologickou konektivitu krajiny. Současně požaduji scénářové modelování světelného znečištění, objektivní hodnocení bariérových efektů noční infrastruktury, posouzení dlouhodobých ekologických důsledků a přezkoumatelné zdůvodnění výsledného hodnocení SEA. Pokud nebude možné uvedené nedostatky objektivně a přezkoumatelně odstranit, požaduji vypuštění akcelerační oblasti AOV47 – Bukovec a souvisejícího územního opatření z návrhu Změny č. 2 Územního rozvojového plánu ČR. **Zdroje:** LONGCORE, Travis; RICH, Catherine. Ecological light pollution [online]. Frontiers in Ecology and the Environment, 2004. Dostupné z: https://esajournals.onlinelibrary.wiley.com/doi/10.1890/1540-9295(2004)002%5B0191:ELP%5D2.0.CO;2. [cit. 17. 5. 2026]. GASTON, Kevin J. et al. The biological impacts of artificial light at night: the research challenge [online]. Philosophical Transactions of the Royal Society B, 2015. Dostupné z: https://royalsocietypublishing.org/doi/10.1098/rstb.2014.0133. [cit. 17. 5. 2026]. GJERDRUM, Carina et al. Bird strandings and bright lights at coastal and offshore industrial sites in Atlantic Canada [online]. Avian Conservation and Ecology, 2021. Dostupné z: https://ace-eco.org/vol16/iss1/art22/. [cit. 17. 5. 2026]. NATURESCOT. Assessing the cumulative impacts of onshore wind farms on birds [online]. 2025. Dostupné z: https://www.nature.scot/doc/guidance-assessing-cumulative-impacts-onshore-wind-farms-birds. [cit. 17. 5. 2026]. EVROPSKÁ UNIE. Směrnice 2001/42/ES o posuzování vlivů některých plánů a programů na životní prostředí [online]. EUR-Lex. Dostupné z: https://eur-lex.europa.eu/legal-content/CS/TXT/?uri=CELEX:32001L0042. [cit. 17. 5. 2026].	

Poř.č.	Připomínkové místo	Číslo jednací	Článek	AO	Připomínka	Vyhodnocení
					EVROPSKÁ UNIE. Směrnice Rady 92/43/EHS o ochraně přírodních stanovišť, volně žijících živočichů a planě rostoucích rostlin [online]. EUR-Lex. Dostupné z: https://eur-lex.europa.eu/legal-content/CS/TXT/?uri=CELEX:31992L0043. [cit. 17. 5. 2026]. EVROPSKÁ UNIE. Směrnice Evropského parlamentu a Rady 2009/147/ES o ochraně volně žijících ptáků [online]. EUR-Lex. Dostupné z: https://eur-lex.europa.eu/legal-content/CS/TXT/?uri=CELEX:32009L0147. [cit. 17. 5. 2026]. ČESKÁ REPUBLIKA. Zákon č. 114/1992 Sb., o ochraně přírody a krajiny [online]. Dostupné z: https://www.zakonyprolidi.cz/cs/1992-114. [cit. 17. 5. 2026]. **6.4.11 Ohrožení mokřadních biotopů, bezkolencových luk a hydrologicky citlivých habitatů** Dokumentace SEA nedostatečně hodnotí dopady akcelerační oblasti AOV47 – Bukovec na mokřadní biotopy, bezkolencové louky, hydrologicky citlivá stanoviště a ekologickou stabilitu mokřadní krajiny. Dokumentace současně neobsahuje regionální hydrologický model, nehodnotí dlouhodobé změny vodního režimu, neposuzuje kumulativní fragmentaci mokřadních biotopů ani objektivně nehodnotí dlouhodobou ekologickou stabilitu hydrologicky závislých habitatů. Přitom samotná dokumentace SEA a související podklady potvrzují výskyt celé řady cenných a evropsky významných habitatů přímo v území AOV47 – Bukovec. Dokumentace výslovně uvádí: *„Na území AO se nachází drobné fragmenty habitatů 9110 Bučiny asociace Luzulo-Fagetum, 91E0* Smíšené jasanovo-olšové lužní lesy temperátní a boreální Evropy a drobná ploška 6510 Nížinné sečené louky, drobná ploška 6410 Bezkolencové louky na vápnitých, rašelinných nebo hlinito-jílovitých půdách a 3150 Přirozené eutrofní vodní nádrže…"* Současně dokumentace připouští: *„Na habitaty lze očekávat mírně negativní vliv."* Takový závěr je však nepřezkoumatelný vzhledem k ekologické citlivosti dotčených biotopů. Odůvodnění územního opatření dále potvrzuje výskyt mokřadních biotopů, pramenišť, lužních lesů, mokřadních luk i hydrologicky citlivých stanovišť. Dokumentace výslovně uvádí: *„… místem cenných přírodních biotopů (R1.4 Lesní prameniště bez tvorby pěnovců, M1.7 Vegetace vysokých ostřic, V1F Makrofytní vegetace přirozeně eutrofních a mezotrofních stojatých vod … T1.5 Vlhké pcháčové louky, L2.2 Údolní jasanovo-olšové luhy a T1.9 Střídavě vlhké bezkolencové louky)."* Dokumentace současně sama potvrzuje hydrologickou citlivost území a potřebu ochrany vodních poměrů: *„….minimalizaci zásahů do vodních poměrů v území…"* Územní opatření dále výslovně stanovuje: *„Záměry pro využití OZE a související infrastruktury nebudou umisťovány na louce s výskytem přírodního biotopu T.9 Střídavě vlhké bezkolencové louky s výskytem biotopu K1 Mokřadní vrbiny…"* Další část podkladů současně potvrzuje nutnost speciálních opatření při zásazích do mokřadních území: *„Při křížení mokřadních ploch liniovou infrastrukturou … je nutné realizovat opatření proti melioračnímu efektu…"* a dále: *„Záměry OZE budou umisťovány mimo cenné přírodní biotopy…"* Další zásadní rozpor se týká ochrany vodních a mokřadních biotopů. Dokumentace SEA uvádí, že „biologické posouzení navrhuje v habitatech vyloučení zástavby do 20 m od lužních lesů", zatímco územní opatření stanovuje ochranu vodních ekosystémů pouze „do 8 m od břehové hrany" a „mimo mokřady" (tak vypadá představa ochrany mokřadů). Tento rozpor mezi biologickým posouzením a závaznými podmínkami znamená faktické oslabení ochrany těchto citlivých ekosystémů. Citace Dokumentace SEA: *Biologické posouzení navrhuje v habitatech vyloučení zástavby do 20 m od lužních lesů, ÚO uvádí podmínku ochrany vodních ekosystémů do 8 m od břehové hrany.* Oproti tomu citace předmětného územního opatření: *Záměry OZE a související infrastruktury budou umisťovány* **mimo mokřady**, *prameniště, rašeliniště, vodní plochy a toky (trvalé i občasné) ve vzdálenosti min. 8 metrů od břehové hrany, vyjma nezbytných křížení liniové dopravní a technické infrastruktury s vodním tokem.* Dále podatel připomínky upozorňuje na tyto podmínky Krajského úřadu Jihočeského kraje, které nebyly v ÚO zohledněny: *Záměry obnovitelných zdrojů energie (dále jen „OZE") a související infrastruktury budou umisťovány mimo mokřady, prameniště, rašeliniště, vodní plochy a toky (trvalé i občasné) ve vzdálenosti min. 50 metrů od břehové hrany vodních toků a okrajů ostatních výše uvedených stanovišť.*	

Poř.č.	Připomínkové místo	Číslo jednací	Článek	AO	Připomínka	Vyhodnocení
					Dokumentace tak sama potvrzuje vysokou ekologickou citlivost území, přítomnost evropsky významných habitatů, mokřadních a hydrologicky závislých stanovišť i riziko zásahů do vodních poměrů krajiny. Současně však neobsahuje regionální hydrologický model, nehodnotí dlouhodobé změny vodního režimu, neposuzuje kumulativní fragmentaci mokřadních biotopů ani objektivně neprokazuje dlouhodobou ekologickou stabilitu těchto stanovišť. To je zvlášť významné právě ve vztahu k bezkolencovým loukám, mokřadním vrbinám, prameništím, lužním lesům, mokřadním loukám i vodním biotopům. Bezkolencové louky a mokřadní biotopy přitom patří mezi stanoviště mimořádně citlivá na odvodnění, změny hydrologických poměrů, fragmentaci krajiny, liniovou infrastrukturu i změny retenčních poměrů území. Dokumentace SEA však přes existenci těchto rizik uzavírá, že návrh je biologicky přijatelný. Takový závěr je nepřezkoumatelný a v přímém rozporu s principem prevence a principem předběžné opatrnosti. Takový postup je v rozporu se směrnicí Rady 92/43/EHS, se směrnicí 2001/42/ES, se zákonem č. 114/1992 Sb., o ochraně přírody a krajiny, s principem ochrany ekologické stability krajiny, s principem prevence i s principem předběžné opatrnosti. **Návrh řešení:** Požaduji doplnění regionálního hydrologického modelu, hodnocení dlouhodobých změn vodního režimu, objektivního posouzení vlivů na mokřadní biotopy, hodnocení fragmentace hydrologicky citlivých stanovišť a dlouhodobého hodnocení ekologické stability mokřadní krajiny. Současně požaduji objektivní vyhodnocení vlivů na habitat 6410 Bezkolencové louky, hodnocení vlivů na mokřadní vrbiny, prameniště a lužní lesy, scénářové modelování hydrologických změn, transparentní vyhodnocení kumulativních dopadů a přezkoumatelné zdůvodnění biologické přijatelnosti návrhu. Požaduji odstranění rozporu mezi dokumentací SEA a návrhem územního opatření. Pokud nebude možné uvedené nedostatky objektivně a přezkoumatelně odstranit, požaduji vypuštění akcelerační oblasti AOV47 – Bukovec a souvisejícího územního opatření z návrhu Změny č. 2 Územního rozvojového plánu ČR. **Zdroje:** EVROPSKÁ UNIE. Směrnice Rady 92/43/EHS o ochraně přírodních stanovišť, volně žijících živočichů a planě rostoucích rostlin [online]. EUR-Lex. Dostupné z: https://eur-lex.europa.eu/legal-content/CS/TXT/?uri=CELEX:31992L0043. [cit. 17. 5. 2026]. EVROPSKÁ UNIE. Směrnice 2001/42/ES o posuzování vlivů některých plánů a programů na životní prostředí [online]. EUR-Lex. Dostupné z: https://eur-lex.europa.eu/legal-content/CS/TXT/?uri=CELEX:32001L0042. [cit. 17. 5. 2026]. ČESKÁ REPUBLIKA. Zákon č. 114/1992 Sb., o ochraně přírody a krajiny [online]. Dostupné z: https://www.zakonyprolidi.cz/cs/1992-114. [cit. 17. 5. 2026]. **6.4.12 Fragmentace krajiny, migrační prostupnost velkých savců a dopady na savce a myslivost** Dokumentace SEA nedostatečně hodnotí dopady akcelerační oblasti AOV47 – Bukovec na volně žijící savce, myslivecké hospodaření, migrační prostupnost krajiny a ekologickou stabilitu honiteb. Dokumentace současně neobsahuje hodnocení dopadů na populaci volně žijící zvěře, neposuzuje fragmentaci honiteb, nehodnotí změny migračních tras savců, neposuzuje stresové a behaviorální dopady provozu větrných elektráren ani objektivně nehodnotí dlouhodobé důsledky rozsáhlé infrastruktury na ekologickou stabilitu krajiny. SEA přitom připouští rozsáhlé zásahy do krajiny, výstavbu nové infrastruktury a koncentraci vysokých větrných elektráren v lesní a lesopolní krajině. Přesto bez odpovídajícího biologického a krajinného hodnocení uzavírá, že vlivy budou pouze „mírně negativní". Takový závěr je nepřezkoumatelný. ##### Migrační prostupnost Dokumentace SEA připouští, že „přes vymezenou AO vede migrační koridor biotopu vybraných zvláště chráněných druhů velkých savců" a že „může dojít ke snížení průchodnosti migračního koridoru a fragmentaci území". Tento vliv je však zcela nereálně označen pouze jako mírně negativní, aniž by bylo prokázáno, že nedojde k vytvoření fyzických nebo vizuálních bariér.	

Poř.č.	Připomínkové místo	Číslo jednací	Článek	AO	Připomínka	Vyhodnocení
					Citace Dokumentace SEA: *Umístění VTE navazující infrastruktury do těchto prvků může snížit funkčnost těchto prvků, v rámci ÚO je přípustné pouze křížení s lokálními biokoridory.* Oproti tomu citace předmětného územního opatření: *i) Záměry OZE budou umisťovány mimo plochy a koridory lokálního územního systému ekologické stability (dále jen „ÚSES") a mimo regionální a nadregionální biokoridory, vyjma nezbytných křížení liniové dopravní a technické infrastruktury s biokoridory.* Mimo jiné z toho opět plyne, že obsah ÚO připouští jiný výklad než je obsah SEA a umožňuje křížení i s regionálními a nadregionálními koridory, ne pouze s lokálními (dle SEA). Citace SEA: *S ohledem na dotčení biotopu vybraných zvláště chráněných druhů velkých savců lze na předměty ochrany využívající biotop předpokládat mírně negativní vliv.* Citace ÚO: *V migračním koridoru vymezeném jako součást biotopu vybraných zvláště chráněných druhů velkých savců nesmí záměry OZE dojít ke snížení průchodnosti migračního koridoru (snížení šířky koridoru pod 500 m je vyloučeno), fragmentaci území ani vzniku fyzických nebo vizuálních bariér, které by mohly omezit pohyb velkých savců v rámci jejich přirozených migračních tras.* Území je přitom z více než poloviny tvořeno lesními porosty, které představují klíčovou migrační strukturu krajiny. Umístění větrných elektráren a související infrastruktury v těchto plochách může vytvářet obtížně překonatelné bariéry a vést k fragmentaci biotopů. Dokumentace zcela podceňuje dopady výstavby na tuto skutečnost. Podmínka snížení průchodnosti pod 500m si odporuje s plánovanou limitní hustotou zástavby VTE. Výstavba 33 VTE povede k naprosté devastaci celého území ohledně dopravy obrovských dílů stavby, betonu, vybudování odpovídajících přístupových komunikací na zalesněný střed celé AOV 47. Všechna zvířata uprchnou do měst, kde jim bude lépe. Dokumentace uvádí, že migrační prostupnost byla zohledněna, toto tvrzení však není podloženo konkrétními daty ani vyhodnocením dopadů. Nehodnotí ani kumulativní působení více záměrů a neprokazuje, že migrační prostupnost zůstane zachována. Závěr o zachování migrační prostupnosti je proto nepřezkoumatelný. Viz rozsah migračních koridorů velkých savců v AOV47, který se do značné míry kryje s rozsahem zdejších lesů a zejména prakticky zcela s rozsahem AOV 47: 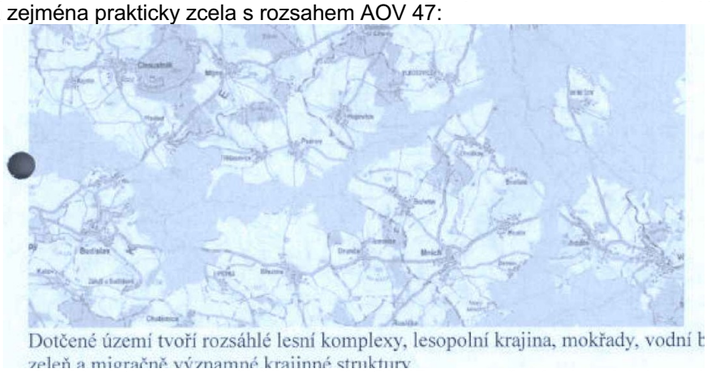 Dotčené území tvoří rozsáhlé lesní komplexy, lesopolní krajina, mokřady, vodní b zeleň a migračně významné krajinné struktury *Obr.: Topografická/turistická mapa širšího okolí AOV47 s vyznačením lesních komplexů, sídel a komunikací, ilustrující překryv migračních koridorů velkých savců s rozsahem lesů* Dotčené území tvoří rozsáhlé lesní komplexy, lesopolní krajina, mokřady, vodní biotopy, remízky, liniová zeleň a migračně významné krajinné struktury. Právě tyto krajinné prvky přitom představují základní migrační a klidové zázemí pro volně žijící savce a současně tvoří ekologický základ fungování honiteb. Současné odborné studie potvrzují, že větrné elektrárny mohou významně ovlivňovat prostorové chování savců, jejich stresové reakce i využívání krajiny. Studie Klich et al. (2020) potvrzuje zvýšenou hladinu stresových hormonů u srnčí zvěře v okolí rozsáhlejších větrných parků a upozorňuje na význam velikosti areálu a počtu turbín pro intenzitu biologických dopadů. Studie současně doporučuje minimalizaci plošného rozsahu větrných parků z důvodu omezení fragmentace krajiny a rušení zvěře.	

Poř.č.	Připomínkové místo	Číslo jednací	Článek	AO	Připomínka	Vyhodnocení
					Studie Klich et al. (2024) dále potvrzuje, že větrné elektrárny mohou ovlivňovat populační hustotu běžných druhů lovné zvěře, zejména v intenzivně využívané krajině. Autoři současně upozorňují na význam kumulativních vlivů infrastruktury, provozu a zvýšené lidské aktivity v okolí větrných parků. Výzkum Łopucki et al. (2017) potvrzuje, že býložraví savci včetně srnčí zvěře a zajíců se často vyhýbají bezprostřednímu okolí větrných elektráren a méně využívají území uvnitř větrných parků. Studie současně upozorňuje na význam hluku, vibrací a rušení pro změny chování živočichů. Studie Schöll a Nopp-Mayr (2021) současně potvrzuje, že větrné elektrárny mohou významně ovlivňovat prostorové chování savců a ptáků, zvyšovat fragmentaci krajiny a narušovat ekologickou konektivitu zejména v lesní a lesopolní krajině. Studie dále upozorňuje, že kumulativní působení větrných elektráren, přístupových komunikací a související infrastruktury může vést k dlouhodobému omezení využívání stanovišť citlivými druhy a ke změnám migračních a behaviorálních vzorců volně žijících živočichů. Významné jsou rovněž podklady Krajského úřadu Jihočeského kraje (2026), které výslovně upozorňují na rizika fragmentace lesních komplexů. Dokument uvádí: *„Fragmentace by měla dlouhodobé negativní kumulativní dopady na stabilitu porostů, hospodaření i ekologické funkce lesa."* Současně konstatuje: *„Zachování souvislých lesních komplexů je klíčové jak z hlediska ekologické stability, tak z hlediska hospodářského využití lesa."* Tyto závěry jsou významné také z hlediska ochrany migrační prostupnosti krajiny, stability populací volně žijící zvěře a zachování funkčnosti honiteb. Dokumentace SEA však neobsahuje hodnocení dopadů na myslivecké hospodaření, nehodnotí migrační prostupnost pro savce, neobsahuje regionální model fragmentace honiteb, neposuzuje stresové a behaviorální dopady provozu větrných elektráren ani objektivně nehodnotí kumulativní ekologické důsledky rozsáhlé koncentrace infrastruktury. To je zvlášť významné vzhledem k rozsahu navrhovaného zásahu. SEA připouští možnost výstavby až 33 větrných elektráren o výšce až 250 metrů v AOV47 – Bukovec, přičemž v kombinaci s dalšími akceleračními oblastmi může v širším území vzniknout soustava přibližně 88 větrných elektráren. Taková koncentrace infrastruktury významně zvyšuje fragmentaci krajiny, omezuje migrační prostupnost, zvyšuje rušení zvěře, narušuje ekologickou stabilitu honiteb a může dlouhodobě ovlivnit populační stabilitu volně žijících savců. Výsledné hodnocení dopadů na savce, myslivost a ekologickou stabilitu krajiny je proto metodicky nedostatečné a nepřezkoumatelné. Takový postup je v rozporu se zákonem č. 114/1992 Sb., o ochraně přírody a krajiny, se zákonem č. 449/2001 Sb., o myslivosti, se směrnicí Rady 92/43/EHS, se směrnicí 2001/42/ES, s principem ochrany ekologické stability krajiny, s principem prevence i s principem předběžné opatrnosti. Dokumentace SEA současně neodpovídá aktuálním vědeckým poznatkům o dopadech větrných elektráren na savce, ekologickou konektivitu krajiny a migrační prostupnost území. **Návrh řešení:** Požaduji doplnění komplexního hodnocení dopadů na volně žijící savce, regionálního modelu migrační prostupnosti krajiny, hodnocení fragmentace honiteb, dlouhodobého monitoringu změn chování zvěře, objektivního posouzení stresových vlivů, kumulativního hodnocení soustavy AOV47–AOV50 a adekvátního vyhodnocení dopadů na ekologickou stabilitu krajiny a myslivecké hospodaření. Současně požaduji doplnění regionálního modelu ekologické konektivity, hodnocení dlouhodobých populačních dopadů, objektivní posouzení bariérových efektů infrastruktury a přezkoumatelné zdůvodnění výsledného hodnocení SEA. Pokud nebude možné uvedené nedostatky objektivně a přezkoumatelně odstranit, požaduji vypuštění akcelerační oblasti AOV47 – Bukovec a souvisejícího územního opatření z návrhu Změny č. 2 Územního rozvojového plánu ČR. **Zdroje:** KLICH, D. et al. Roe deer stress response to wind farms: Methodological and practical implications [online]. Ecological Indicators, 2020. Dostupné z: https://www.sciencedirect.com/science/article/pii/S1470160X20305951. [cit. 17. 5. 2026]. KLICH, D. et al. The contingent impact of wind farms on game mammal populations [online]. Scientific Reports, 2024. Dostupné z: https://www.nature.com/articles/s41598-024-76999-2. [cit. 17. 5. 2026]. ŁOPUCKI, Rafał; KITOWSKI, Ignacy; PERZANOWSKA, Joanna. Do terrestrial animals avoid areas close to turbines in functioning wind farms? [online]. Environmental Monitoring and Assessment, 2017. Dostupné z: https://pubmed.ncbi.nlm.nih.gov/28631229/. [cit. 17. 5. 2026].	

Poř.č.	Připomínkové místo	Číslo jednací	Článek	AO	Připomínka	Vyhodnocení
					SCHÖLL, Eva Maria; NOPP-MAYR, Ursula. Impact of wind power plants on mammalian and avian wildlife species in shrub- and woodlands [online]. Biological Conservation, 2021, roč. 256, čl. 109037. Dostupné z: https://www.sciencedirect.com/science/article/pii/S0006320721000896. [cit. 17. 5. 2026]. KRAJSKÝ ÚŘAD JIHOČESKÉHO KRAJE, Odbor životního prostředí, zemědělství a lesnictví. Nesouhlasné stanovisko k územnímu opatření pro akcelerační oblast AOV47 Bukovec, č. j. KUJCK 63817/2026 ze dne 14. 5. 2026. ČESKÁ REPUBLIKA. Zákon č. 114/1992 Sb., o ochraně přírody a krajiny [online]. Dostupné z: https://www.zakonyprolidi.cz/cs/1992-114. [cit. 17. 5. 2026]. ČESKÁ REPUBLIKA. Zákon č. 449/2001 Sb., o myslivosti [online]. Dostupné z: https://www.zakonyprolidi.cz/cs/2001-449. [cit. 17. 5. 2026]. EVROPSKÁ UNIE. Směrnice Rady 92/43/EHS o ochraně přírodních stanovišť, volně žijících živočichů a planě rostoucích rostlin [online]. EUR-Lex. Dostupné z: https://eur-lex.europa.eu/legal-content/CS/TXT/?uri=CELEX:31992L0043. [cit. 17. 5. 2026]. EVROPSKÁ UNIE. Směrnice 2001/42/ES o posuzování vlivů některých plánů a programů na životní prostředí [online]. EUR-Lex. Dostupné z: https://eur-lex.europa.eu/legal-content/CS/TXT/?uri=CELEX:32001L0042. [cit. 17. 5. 2026]. **<u>6.4.13 Rozpor s principem prevence a předběžné opatrnosti</u>** Dokumentace SEA pro akcelerační oblast AOV47 – Bukovec je v rozporu s principem prevence a principem předběžné opatrnosti, protože sama připouští významná biologická rizika a současně bez dostatečných odborných podkladů uzavírá, že návrh je přijatelný. Jedná se o zásadní systémový nedostatek celé biologické části SEA. Dokumentace současně připouští výskyt citlivých a zvláště chráněných druhů, potvrzuje biologické střety, připouští nemožnost vyhnout se všem lokalitám výskytu chráněných druhů, potvrzuje zásahy do krajinné konektivity, připouští kumulativní biologické vlivy, ale současně bez dostatečných dat označuje vlivy pouze jako „mírně negativní". SEA sama uvádí: *„v AO a blízkém okolí se nachází na VTE citlivé druhy ptáků"* a dále: *„nebylo možné se vyhnout všem detekovaným místům výskytu citlivých, vzácných a ohrožených druhů ptáků"*. Současně připouští: *„lze předpokládat mírně negativní vliv"*. Takový závěr je však v přímém rozporu s rozsahem biologických rizik, která dokumentace sama popisuje. Dokumentace SEA totiž neobsahuje regionální biologický model, nehodnotí kumulativní mortalitu, neobsahuje objektivní model migračních koridorů, neposuzuje regionální ekologickou únosnost, nehodnotí dlouhodobé populační trendy ani objektivně neposuzuje synergické biologické efekty soustavy AOV47–AOV50. Přesto uzavírá, že návrh je přijatelný. To je v rozporu s principem předběžné opatrnosti. Krajský úřad Jihočeského kraje ve svém nesouhlasném stanovisku č. j. KUJCK 63817/2026 ze dne 14. 5. 2026 současně upozorňuje na vysokou citlivost území, přítomnost lesních a mokřadních biotopů, významné migrační vazby krajiny, nedostatečné zohlednění biologických podkladů, nedostatečné vyhodnocení kumulativních vlivů, riziko mortality ptáků a netopýrů i nedostatečnou eliminaci biologických dopadů návrhu. Současně výslovně konstatuje: *„Tyto odborné podklady nebyly v rámci stanovení podmínek a zmírňujících opatření pro AOV47 Bukovec nijak zohledněny."* To je mimořádně významné právě ve vztahu k principu prevence. Metodika Ministerstva životního prostředí „Metodika ke stanovování podmínek zmírňujících opatření v návrhu územního opatření podle zákona č. 249/2025 Sb., o urychlení využívání některých obnovitelných zdrojů energie a o změně souvisejících zákonů" (dále jen „Metodika MŽP") v bodě 4 na s. 5 uvádí, že podmínky stanovené pro záměry v akcelerační oblasti nesmí být přísnější než podmínky pro záměry umísťované mimo akcelerační oblasti. Tomuto požadavku je však obtížné dostát zejména s ohledem na nedostatečné podklady o stavu životního prostředí, především přírodního prostředí, a dále vzhledem k proměnlivosti některých přírodních jevů, například výskytu zvláště chráněných druhů živočichů. Z hlediska principu předběžné opatrnosti by přitom v některých případech bylo namístě stanovit podmínky přísnější. Ani možnost ukládání podrobnějších podmínek, než připouští podrobnost územního plánu (Metodika MŽP, bod 7.6, s. 20–21), tuto nejistotu zcela neodstraňuje. I v konkrétním případě by proto zůstávalo sporné, zda jsou navržené podmínky a opatření dostatečné.	

Poř.č.	Připomínkové místo	Číslo jednací	Článek	AO	Připomínka	Vyhodnocení
					Významné jsou i konkrétní druhy identifikované v podkladech a biologických hodnoceních, zejména orel mořský, čáp černý, luňák červený, sokol stěhovavý, netopýr černý, netopýr stromový, netopýr velký, netopýr rezavý, netopýr řasnatý i další zvláště chráněné druhy evropského významu. Jedná se přitom o druhy s nízkou reprodukční schopností, vysokou citlivostí na kolize, vysokou citlivostí na fragmentaci krajiny a významnou závislostí na ekologické konektivitě území. Dokumentace SEA však nehodnotí populační stabilitu těchto druhů, neobsahuje regionální model mortality, neposuzuje scénáře dlouhodobého poklesu populací ani objektivně neprokazuje biologickou přijatelnost návrhu. To je zvlášť významné vzhledem k rozsahu navrhovaného zásahu. SEA připouští možnost výstavby až 33 větrných elektráren v AOV47 – Bukovec, přičemž v kombinaci s dalšími akceleračními oblastmi může vzniknout soustava přibližně 88 větrných elektráren v širším regionu. Taková koncentrace větrných elektráren významně zvyšuje kumulativní biologická rizika, zesiluje bariérové efekty, zvyšuje fragmentaci krajiny a může dlouhodobě destabilizovat populace chráněných druhů. Dokumentace SEA však neobsahuje scénářové biologické modelování, nehodnotí regionální ekologickou únosnost ani objektivně neposuzuje budoucí kumulativní zatížení krajiny. Metodika IUCN (Bennun et al., 2024) pro hodnocení kumulativních biologických dopadů současně upozorňuje, že v situaci nejistých biologických dat, nedostatečných podkladů, neexistence regionálního modelování a významných ekologických rizik je nezbytné uplatnit princip předběžné opatrnosti. Metodika OECD pro SEA (2006) současně potvrzuje, že strategické hodnocení musí pracovat s nejistotou dat, scénářovým modelováním, kumulativními efekty a dlouhodobými ekologickými důsledky. SEA však biologickou nejistotu nepřiznává v odpovídajícím rozsahu, neobsahuje scénářové modelování ani objektivně neprokazuje, že biologická rizika jsou přijatelná. Dokumentace současně opakovaně odkládá řešení klíčových biologických problémů až do navazujících řízení a budoucích zmírňujících opatření. Takový postup je v přímém rozporu s principem prevence i s principem předběžné opatrnosti. Výsledné hodnocení biologických vlivů je proto metodicky nedostatečné, nepřezkoumatelné a neodpovídá skutečnému rozsahu biologických rizik návrhu. Takový postup je v rozporu se směrnicí 2001/42/ES, se směrnicí Rady 92/43/EHS, se směrnicí Evropského parlamentu a Rady 2009/147/ES, se zákonem č. 114/1992 Sb., o ochraně přírody a krajiny, s principem prevence, s principem předběžné opatrnosti i s požadavky evropské environmentální judikatury. Dokumentace SEA současně neodpovídá metodickým požadavkům IUCN Bennon (2024) ani OECD (2006) pro hodnocení biologických a kumulativních environmentálních rizik. Návrh řešení: Požaduji doplnění regionálního biologického modelu, objektivního hodnocení kumulativních biologických dopadů, modelování migračních koridorů, dlouhodobého populačního hodnocení citlivých druhů, scénářového hodnocení budoucí koncentrace infrastruktury a objektivního vyhodnocení ekologické únosnosti území. Současně požaduji doplnění dlouhodobého biologického monitoringu, objektivní hodnocení mortality, vyhodnocení synergických biologických efektů, transparentní hodnocení biologické nejistoty a přezkoumatelné zdůvodnění biologické přijatelnosti návrhu. Pokud nebude možné uvedené nedostatky objektivně a přezkoumatelně odstranit, požaduji vypuštění akcelerační oblasti AOV47 – Bukovec a souvisejícího územního opatření z návrhu Změny č. 2 Územního rozvojového plánu ČR. Zdroje: KRAJSKÝ ÚŘAD JIHOČESKÉHO KRAJE, Odbor životního prostředí, zemědělství a lesnictví. Nesouhlasné stanovisko k územnímu opatření pro akcelerační oblast AOV47 Bukovec, č. j. KUJCK 63817/2026 ze dne 14. 5. 2026. BENNUN, Leon et al. Guidance on biodiversity cumulative impact assessment for wind and solar developments and associated infrastructure [online]. IUCN, 2024. Dostupné z: https://portals.iucn.org/library/sites/library/files/documents/2024-035-En_0.pdf. [cit. 17. 5. 2026]. ORGANISATION FOR ECONOMIC CO-OPERATION AND DEVELOPMENT (OECD). Applying Strategic Environmental Assessment: Good Practice Guidance for Development Co-operation [online]. Paris: OECD Publishing, 2006. Dostupné z: https://www.oecd.org/dac/environment-development/37353858.pdf. [cit. 17. 5. 2026].	

Poř.č.	Připomínkové místo	Číslo jednací	Článek	AO	Připomínka	Vyhodnocení
					EVROPSKÁ UNIE. Směrnice 2001/42/ES o posuzování vlivů některých plánů a programů na životní prostředí [online]. EUR-Lex. Dostupné z: https://eur-lex.europa.eu/legal-content/CS/TXT/?uri=CELEX:32001L0042. [cit. 17. 5. 2026]. EVROPSKÁ UNIE. Směrnice Rady 92/43/EHS o ochraně přírodních stanovišť, volně žijících živočichů a planě rostoucích rostlin [online]. EUR-Lex. Dostupné z: https://eur-lex.europa.eu/legal-content/CS/TXT/?uri=CELEX:31992L0043. [cit. 17. 5. 2026]. EVROPSKÁ UNIE. Směrnice Evropského parlamentu a Rady 2009/147/ES o ochraně volně žijících ptáků [online]. EUR-Lex. Dostupné z: https://eur-lex.europa.eu/legal-content/CS/TXT/?uri=CELEX:32009L0147. [cit. 17. 5. 2026]. ČESKÁ REPUBLIKA. Zákon č. 114/1992 Sb., o ochraně přírody a krajiny [online]. Dostupné z: https://www.zakonyprolidi.cz/cs/1992-114. [cit. 17. 5. 2026]. **6.4.14 Nedostatečná skutková zjištění stavu akcelerační oblasti v rámci biologického hodnocení SEA** Ptáci Dokumentace SEA dále uvádí, že *„v AO a blízkém okolí se nachází na VTE citlivé druhy ptáků, konkrétně moták pilich, křepelka polní, linduška luční, datel černý, káně lesní a krkavec velký"*. Dokumentace SEA současně nepracuje s výskytem dalších zvláště chráněných druhů a současně citlivých na kolize s větrnými elektrárnami, zejména: orel mořský, čáp černý, luňák červený, sokol stěhovavý, volavka bílá, ledňáček říční, koroptev polní, včelojed lesní (*Pernis apivorus*), jestřáb lesní (*Accipiter gentilis*) a výr velký (*Bubo bubo*), jejichž výskyt v bezprostředním okolí AOV 47 je znám, dokladovatelný a to fotografiemi a svědeckými výpověďmi, přičemž tato oblast představuje jejich významné hnízdiště a potravní teritorium. Výskyt luňáka červeného (*Milvus milvus*): Samotná textová část návrhu územního opatření přiznává, že v lokalitě Bukovec byl potvrzen výskyt luňáka červeného a že se vymezení zóny nepodařilo zcela vyhnout jeho biotopům. Považujeme za nepřípustné, aby v zóně určené pro „zrychlenou výstavbu" (se zjednodušeným posuzováním vlivů na životní prostředí) docházelo k takto vysokému riziku kolizí s tímto kriticky ohroženým druhem. Dále se vyskytují dle avif evidence tyto druhy: strnad obecný, čížek lesní, zvonek zelený, pěnkava obecná, vrabec polní, vrabec domácí, drozd kvíčala, brhlík lesní, střízlík obecný, králíček obecný, sýkora koňadra, sýkora modřinka, sýkora lužní, sýkora parukářka, sýkora uhelníček, krkavec velký, sojka obecná, poštolka obecná, strakapoud velký, káně lesní, káně rousná, dále husa velká (právě hnízdí 2 páry cca 300 m od hranic AOV47), kachna divoká (právě hnízdí 4 páry cca 300 m od hranic AOV47), polák velký. Výskyty některých chráněných druhů ptáků dle nálezové databáze AOPK ČR: Orel mořský:  *Obr.: Výřez topografické mapy s vyznačenými body výskytu orla mořského v okolí obce Bukovec a Kámenice nad Lipou (nálezová databáze AOPK ČR)* Luňák červený:	

Poř.č.	Připomínkové místo	Číslo jednací	Článek	AO	Připomínka	Vyhodnocení
					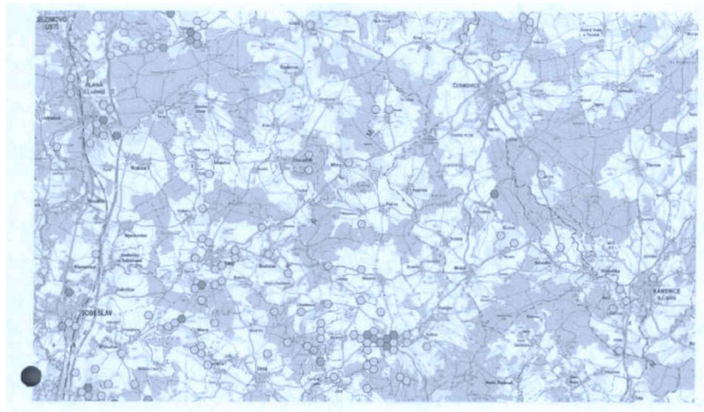 *Obr.: Výřez topografické mapy s vyznačenými body výskytu luňáka červeného v širším okolí Soběslavi a Kámenice nad Lipou (nálezová databáze AOPK ČR)* Čáp černý: 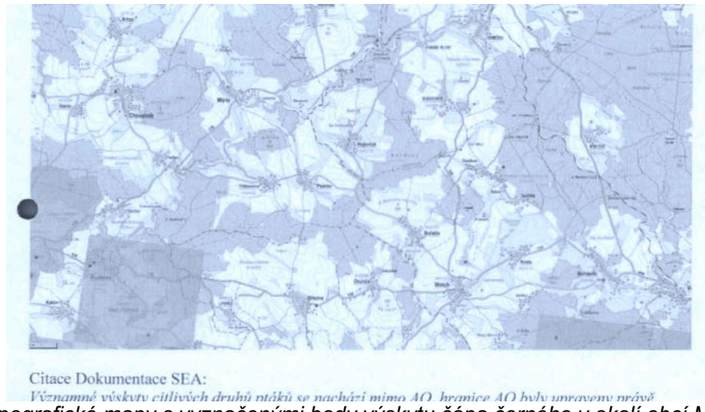 Citace Dokumentace SEA: *Obr.: Výřez topografické mapy s vyznačenými body výskytu čápa černého v okolí obcí Mnich, Bořetín a Chotěmice (nálezová databáze AOPK ČR)* Citace Dokumentace SEA: *Významné výskyty citlivých druhů ptáků se nachází mimo AO, hranice AO byly upraveny právě z důvodu ochrany ptáků!!* Oproti tomu naprosto rozporně citace Odůvodnění územního opatření: *Přestože vymezení akcelerační oblasti respektovalo mapy citlivosti ptáků a oblasti s vysokou a extrémní citlivostí byly z návrhu vyloučeny (oblasti s vysokou citlivostí se nacházejí u jižního okraje vymezeného území),* **nebylo možné se vyhnout všem detekovaným místům** *výskytu citlivých, vzácných a ohrožených druhů ptáků, bez zásadní redukce rozlohy, při které by byla akcelerační oblast zcela zrušena (nenaplnila by rozsah 2,5 km2 dle zadání Změny č. 2 ÚRP).* K ochraně volně žijících ptáků a zvláště chráněných druhů: Podle § 5b ZOPK jsou chráněni všichni volně žijící ptáci, zejména před úmyslným usmrcováním, rušením a ničením jejich hnízd a biotopů. Podle § 50 ZOPK jsou zvláště chráněné druhy chráněny ve všech vývojových stádiích, včetně jejich biotopů. Posouzení výjimek podle § 56 ZOPK vyžaduje prokázání veřejného zájmu, neexistenci jiného uspokojivého řešení a zajištění, že nedojde k nepříznivému ovlivnění stavu druhů. V projednávaném případě však nejsou k dispozici dostatečné podklady pro vyhodnocení intenzity zásahů ani pro přesné určení dotčených druhů a jejich výskytu, což zásadně omezuje možnost řádného správního uvážení. Netopýři Ve vztahu k netopýrům dokumentace SEA uvádí výskyt citlivých druhů, například netopýra rezavého, stromového, parkového a nejmenšího, oproti tomu Odůvodnění územního opatření uvádí namísto	

Poř.č.	Připomínkové místo	Číslo jednací	Článek	AO	Připomínka	Vyhodnocení
					netopýra rezavého netopýra ušatého (další rozpor a doklad vadně provedeného hodnocení a dokumentace) Citace předmětného opatření: *Monitoring bude zaměřen na detekci letové aktivity rizikových druhů netopýrů, tj. především na netopýra velkého (Myotis myotis), netopýra hvízdavého (Pipistrellus pipistrellus), netopýra nejmenšího (Pipistrellus pygmaeus), netopýra rezavého (Nyctalus noctula) a netopýra vousatého (Myotis mystacinus).* Dokumentace SEA dále uvádí, že *„významnější nálezy netopýrů se dle ČESON nacházejí cca 3,3 km SZ od AO"*. Oproti 4 druhům netopýrů uváděných v dokumentaci SEA, které se mají nacházet v okolí AOV 47 je přímo v akcelerační oblasti AOV 47 Bukovec a v blízkém okolí AOV 47 prokázán výskyt těchto dalších druhů, čímž se dokumentace SEA a územní opatření vůbec nezabývají: Netopýr večerní (Eptesicus serotinus) 6655: Předboř – několik ex. (D), 9. 8. 1994, M. ANDĚRA & P. ZBYTOVSKÝ 6756: Gabrielka, 1 ex. (D), L, 1995 (ANDĚRA & ZBYTOVSKÝ 2002) Netopýr severní (Eptesicus nilssonii) 6655: Choustník – PR Choustník, zřícenina hradu (sklep), 3 ex., 12. 12. 2002 – 15. 12. 2004, M. ANDĚRA & P. ZBYTOVSKÝ 6657: Kamenice nad Lipou – hájovna Barborka (za okenicí), 1m, 23. 8. 2004, V. HANÁK Netopýr černý (Barbastella barbastellus) 6655: Choustník – PR Choustník, zřícenina hradu (sklep), 1 ex., 30. 1. 2002, M. ANDĚRA & P. ZBYTOVSKÝ; 3 ex. (N), 8. 9. 2003, R. LUČAN & P. ZBYTOVSKÝ; 1 ex. (N), 3. 9. 2004, P. NOVÁ; 1 ex., 15. 12. 2004, M. ANDĚRA & P. ZBYTOVSKÝ Netopýr ušatý (Plecotus auritus) 6655: Choustník – PR Choustník, zřícenina (sklep), 1 ex., 9. 1. 1988; 1 ex. (N), 8. 9. 1999; 4 ex., 13. 2. 2003, M. ANDĚRA & P. ZBYTOVSKÝ; 5 ex. (N), 8. 9. 2003, R. LUČAN & P. ZBYTOVSKÝ; 2 ex., 20. 1. 2004, M. ANDĚRA & P. ZBYTOVSKÝ; 2 ex. (N), 3. 9. 2004, P. NOVÁ; 1 ex., 15. 12. 2004, M. ANDĚRA & P. ZBYTOVSKÝ; 6656: Nová Ves u Kamenice nad Lipou, 2 ex. (N), L, 1994; Lidmaň – kostel (půda), 1 ex. (mumie), L/Z?, 1974 (obě lokality ANDĚRA & ZBYTOVSKÝ 2002); 6755: Červená Lhota: sklep v parku, 3 ex., 16. 1. 2004, V. HANÁK & P. BENDA; 6756: Kamenice nad Lipou – zámecký park (štola), 1 ex., Z, 1994 (ANDĚRA & ZBYTOVSKÝ 2002); 6757: Žirovnice – zámek (sklepy), 1 ex., Z, 2002 (ANDĚRA & ZBYTOVSKÝ 2002) Netopýr dlouhouchý (Plecotus austriacus) 6655: Choustník – dům (čp. 24), 1 ex., 24. 7. 1990, P. ZBYTOVSKÝ; 6659: Jihlava (podzemí), 1f, 16. 2. 2001, V. HANÁK 6755: Červená Lhota – zámek (sklepy), 3 ex., 16. 1. 2004, V. HANÁK & P. BENDA; Pluhův Žďár – Prokopský dvůr (sklepy), 1 ex., 17. 1. 2004, V. HANÁK & P. BENDA; 6756: Kamenice nad Lipou (sklepy), 1 ex., Z, 1993 (ANDĚRA & ZBYTOVSKÝ 2002); 6757: Žirovnice (sklepy), 1 ex., Z, 1993 (ANDĚRA & ZBYTOVSKÝ 2002); 1 ex., 28. 2. 2002, V. Hanák et al.; Netopýr velký (Myotis myotis) 6655: Choustník – PR Choustník, zřícenina hradu (sklep), 2 ex., 7. 2. 2001 – 15. 12. 2004, M. ANDĚRA & P. ZBYTOVSKÝ Netopýr řasnatý (Myotis nattereri) 6655: Choustník – PR Choustník, zřícenina (sklep), 3 ex., 30. 1. 2002, M. ANDĚRA & P. ZBYTOVSKÝ Netopýr vousatý (Myotis mystacinus) 6656: Lidmaň – chaty u rybníka (za okenicí), 1fs, 23. 8. 2004, V. HANÁK; Markvarec – chatová osada, 1 ex., L, 1994; Nová Ves u Kamenice nad Lipou – 1 ex. (N), L, 1994; Těmice – chatový tábor (za okenicí), 1 ex., L, 2002 (vše ANDĚRA & ZBYTOVSKÝ 2002); 6756: Lhota u Kamenice nad Lipou, chaty u rybníka, 3m 3f, 23. 8. 2004, V. HANÁK; 6757: Žirovnice – 1 ex. (mumie), L/Z?, 1995 (ANDĚRA & ZBYTOVSKÝ 2002); Netopýr Brandtův (Myotis brandtii) 6756: Lhota u Kamenice nad Lipou, chaty u rybníka (za okenicemi), 1m, 3f, 23. 8. 2004, V. HANÁK; Starý Bozděchov-Bukovka, rybník Surkovec, chata (za okenicí), 1f, 23. 8. 2004, V. HANÁK	

Poř.č.	Připomínkové místo	Číslo jednací	Článek	AO	Připomínka	Vyhodnocení
					6655: Choustník – PR Choustník, zřícenina (sklep), 1 ex., 13. 2. 2003; 1 ex., 15. 12. 2004; Předboř – 1 ex. (N), 9. 8. 1994, obě lokality M. ANDĚRA & P. ZBYTOVSKÝ; 6656: Nová Ves u Kamenice nad Lipou, 1 ex. (N), 1994 (ANDĚRA & ZBYTOVSKÝ 2002); 6657: Častrov – rybník Barborka, 2 ex. (D), 6755: Červená Lhota – sklep v parku, 2 ex., 16. 1. 2004, V. HANÁK & P. BENDA; 6759: Hladov – Hladovský rybník (D), 3. 6. 2002, Z. ŘEHÁK; 6760: Červená Lhota – Jihlávka, Fretychův mlýn, několik ex. nad vodou (O), několik ex., L, 2002 6857: Bořetín – rybník u lesa, 1 ex.(N), 11. 8. 1994, M. ANDĚRA & P. ZBYTOVSKÝ  zadané hodnoty: **katastr**: Bořetín Bylo nalezeno 1 vyhovujících záznamů. Zobrazují záznamy 0 až 1 Druh: Myotis daubentonii; Kvadrát: 6857; Char výs. v létě; Geo. celek: Křemešnická vrchovina; Lokalita: rybník u lesa *Obr.: Výřez formulářového rozhraní nálezové databáze AOPK ČR s výsledkem vyhledávání pro katastr Bořetín (1 nalezený záznam – Myotis daubentonii, kvadrát 6857)* Nálezová databáze letounů AOPK ve čtverci 6655, který zahrnuje AOV č. 47 Bukovec: 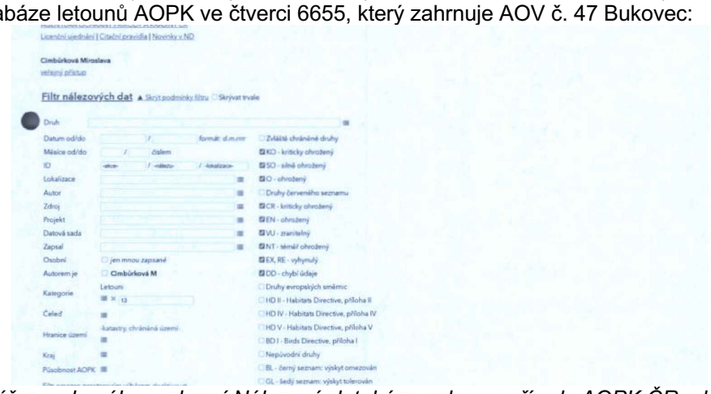 Cimbůrková Miroslava veřejný přístup Filtr nálezových dat Druh Datum od/do Měsíce od/do ID Lokalizace Autor Zdroj Projekt Datová sada Zapsal Osobní Autorem je Kategorie Letouni Celek Hranice území Kraj Působnost AOPK Zvláště chráněné druhy KO - kriticky ohrožený SO - silně ohrožený O - ohrožený Druhy červeného seznamu CR - kriticky ohrožený EN - ohrožený VU - zranitelný NT - téměř ohrožený EX, RE - vyhynulý DD - chybí údaje Druhy evropských směrnic HD II - Habitats Directive, příloha II HD IV - Habitats Directive, příloha IV HD V - Habitats Directive, příloha V BD I - Birds Directive, příloha I Nepůvodní druhy BL - černý seznam: výskyt omezován GL - šedý seznam: výskyt tolerován *Obr.: Výřez webového rozhraní Nálezové databáze ochrany přírody AOPK ČR – hlavička s uživatelským přístupem, filtr nálezových dat s poli Druh, Datum, Lokalizace, Autor, Zdroj, Kategorie (Letouni) a checkboxy stupňů ohrožení (KO, SO, O, CR, EN, VU, NT, EX/RE, DD)* **č.** | **Nález ID** | **Druh** | **Lokalizace** | **Datum od** | **Datum do** | **Autor** | **Kód pole** | **Věrohodnost** **1** | 32993021 | Plecotus austriacus (netopýr dlouhouchý) | 6655 | 21.6.2011 | 22.9.2011 | Anděra Miloš, Gaisler Jiří | 6655 | 1 **2** | 32972882 | Plecotus auritus (netopýr ušatý) | 6655 | 21.12.2011 | 19.3.2012 | Anděra Miloš, Gaisler Jiří | 6655 | 1 **3** | 32971453 | Plecotus auritus | 6655 | 21.6.2011 | 22.9.2011 | Anděra Miloš, | 6655 | 1	

Poř.č.	Připomínkové místo	Číslo jednací	Článek	AO	Připomínka	Vyhodnocení

		(netopýr ušatý)				Gaisler Jiří		
4	32970365	Barbastella barbastellus (netopýr černý)	6655	21.6.2011	22.9.2011	Anděra Miloš, Gaisler Jiří	6655	1
5	32969398	Barbastella barbastellus (netopýr černý)	6655	21.12.2011	19.3.2012	Anděra Miloš, Gaisler Jiří	6655	1
6	32968290	Nyctalus noctula (netopýr rezavý)	6655	21.6.2011	22.9.2011	Anděra Miloš, Gaisler Jiří	6655	1
7	32963630	Eptesicus serotinus (netopýr večerní)	6655	21.6.2011	22.9.2011	Anděra Miloš, Gaisler Jiří	6655	1
8	32962692	Myotis daubentonii (netopýr vodní)	6655	21.12.2011	19.3.2012	Anděra Miloš, Gaisler Jiří	6655	1
9	32961156	Myotis daubentonii (netopýr vodní)	6655	21.6.2011	22.9.2011	Anděra Miloš, Gaisler Jiří	6655	1
10	32952746	Eptesicus nilssonii (netopýr severní)	6655	21.12.2011	19.3.2012	Anděra Miloš, Gaisler Jiří	6655	1

Poř.č.	Připomínkové místo	Číslo jednací	Článek	AO	Připomínka	Vyhodnocení
					11 32894557 Vespertilio murinus (netopýr pestrý) 6655 21.6.2011 22.9.2011 Anděra Miloš, Gaisler Jiří 6655 1 **12** 32879310 Myotis daubentonii (netopýr vodní) 6655 21.12.2011 19.3.2012 Anděra Miloš, Gaisler Jiří 6655 1 **13** 32877771 Myotis daubentonii (netopýr vodní) 6655 21.6.2011 22.9.2011 Anděra Miloš, Gaisler Jiří 6655 1 **14** 32877195 Myotis nattereri (netopýr řasnatý) 6655 21.12.2012 19.3.2013 Anděra Miloš, Gaisler Jiří 6655 1 **15** 32875856 Myotis myotis (netopýr velký) 6655 21.12.2011 19.3.2012 Anděra Miloš, Gaisler Jiří 6655 1 **25** 26479973 Myotis nattereri (netopýr řasnatý) 6655 1.1.2010 31.12.2010 Hanák Vladimír, Anděra Miloš, Horáček Ivan 6655 1 **26** 12114930 Nyctalus noctula (netopýr rezavý) Dobešov u Černovic – 6655 1.1.1994 31.12.1994 Zbytkovský P., Anděra Miloš 6655 1 **16** 26511565 Vespertilio murinus (netopý	

Poř.č.	Připomínkové místo	Číslo jednací	Článek	AO	Připomínka	Vyhodnocení

		r pestrý)				Horáček Ivan		
17	26504845	Eptesicus nilssonii (netopýr severní)	6655	1.1.2010	31.12.2010	Hanák Vladimír, Anděra Miloš, Horáček Ivan	6655	1
18	26504514	Myotis daubentonii (netopýr vodní)	6655	1.1.2010	31.12.2010	Hanák Vladimír, Anděra Miloš, Horáček Ivan	6655	1
19	26489031	Eptesicus serotinus (netopýr večerní)	6655	1.1.2010	31.12.2010	Hanák Vladimír, Anděra Miloš, Horáček Ivan	6655	1
20	26488672	Barbastella barbastellus (netopýr černý)	6655	1.1.2010	31.12.2010	Hanák Vladimír, Anděra Miloš, Horáček Ivan	6655	1
21	26486216	Nyctalus noctula (netopýr rezavý)	6655	1.1.2010	31.12.2010	Hanák Vladimír, Anděra Miloš, Horáček Ivan	6655	1
22	26484580	Plecotus austriacus (netopýr dlouhouchý)	6655	1.1.2010	31.12.2010	Hanák Vladimír, Anděra Miloš, Horáček Ivan	6655	1

Poř.č.	Připomínkové místo	Číslo jednací	Článek	AO	Připomínka	Vyhodnocení

23	26482763	Plecotus auritus (netopýr ušatý)	6655	1.1.2010	31.12.2010	Hanák Vladimír, Anděra Miloš, Horáček Ivan	6655	1
24	26480542	Myotis myotis (netopýr velký)	6655	1.1.2010	31.12.2010	Hanák Vladimír, Anděra Miloš, Horáček Ivan	6655	1

Chráněné druhy savců dle databáze mapování.biolib.cz, v dokumentaci SEA vůbec neuvedeny:



Obr.: Výřez webového vyhledávacího formuláře nálezové databáze (mapování.biolib.cz) s tabulkou nálezů obojživelníků/plazů – druh, lokalizace, datum, autor

Další druhy živočichů
Citace dokumentace SEA:
Významnější koncentrace druhů s úzkou vazbou na biotop a nízkou disperzí (rostliny, hmyz, obojživelníci, plazi, drobní savci) se v AO nevyskytuje – hranice AO byly upraveny mj. z důvodu vynětí těchto ploch z AO (jednalo se především o druhy rostlin). Významný negativní vliv na tyto druhy lze vyloučit.
Opět se jedná o nepravdivý údaj v dokumentaci SEA. Takové druhy se právě zde vyskytují, vazbu na AO má zejména: netopýr Brandtův, vachta trojlistá, prstnatec májový, skokan krátkonohý, skokan skřehotavý, čolek horský, kuňka obecná.
Stav krajiny a cenných biotopů
Citace SEA:
V dotčené AO se nachází **minimálně** *zastoupená mimolesní zeleň – skupiny stromů, pozůstatky remízů a liniové zeleně. Lze očekávat mírně negativní dopad až zanedbatelný dopad na zeleň – odstranění části porostů (přístupové komunikace a manipulační plochy). V AO se nenacházejí památné stromy. V ÚO nejsou krom ÚSES uvedeny podmínky ochrany mimolesní zeleně, kácení dřevin je povolováno až v JES.*
V celé krajině AOV 47 a v její blízkosti je celá řada mezí, skupin keřů a stromů, remízků, úvozových cest, ostrovů smíšených i jehličnatých lesů uprostřed polí, liniové aleje a výsadby, je naprosto zcestné tvrzení, že tu tyto útvary nejsou nebo že jsou minimální, je to jako kdyby někdo tvrdil, že zde jsou minimálně zastoupené lesy. I to je dokladem, že hodnotící osoba zde vůbec nebyla!
Ve Vlkosovicích se oproti tvrzení SEA nachází cca 1000m od hranice AOV 47 tyto památné stromy Vaňkova lípa a dále Vlkosovická lípa
Další citace SEA: *Nejbližším cenným územím ve vztahu k AO je PP Stržená hráz. Předmětem ochrany PP je zachovalý komplex lučních a mokřadních společenstev s výskytem ohrožených druhů, především rostlin. Vliv na ZCHÚ lze vyloučit.*

Poř.č.	Připomínkové místo	Číslo jednací	Článek	AO	Připomínka	Vyhodnocení
					V blízkém okolí AOV 47 se nachází dalších řada chráněných oblastí, dokumentace SEA např. nezmiňuje ještě bližší PP Huťský potok (vzdálenost cca 2000 m, ochranné pásmo 330 ha). Dále SEA nezmiňuje řadu cenných mokřadů a pramenišť, např. v k.ú. Bořetín na p.p.č.: 205/12, 276, 321, 320/1, 447/1, 393/5, všech v bezprostřední blízkosti hranic AOV 47. Dále SEA nezmiňuje významný biotop u rybníka Táta, který je vzdálen cca 700 od hranice AOV 47, kde hnízdí některé významně chráněné druhy níže uvedených ptáků. Dále podatel připomínky upozorňuje na tyto podmínky Krajského úřadu Jihočeského kraje, které nebyly v UO zohledněny: Záměry OZE budou umisťovány mimo cenné přírodní biotopy. Především se jedná o biotopy zvláště chráněných druhů a přírodní biotopy jejichž vymezení vychází z Mapování biotopů České republiky (Agentura ochrany přírody a krajiny ČR – AOPK ČR, dostupné z: https://portal.nature.cz/biotopy). V rámci AOV 47 se vyskytují dále tyto biotopy (viz data.nature.cz,): 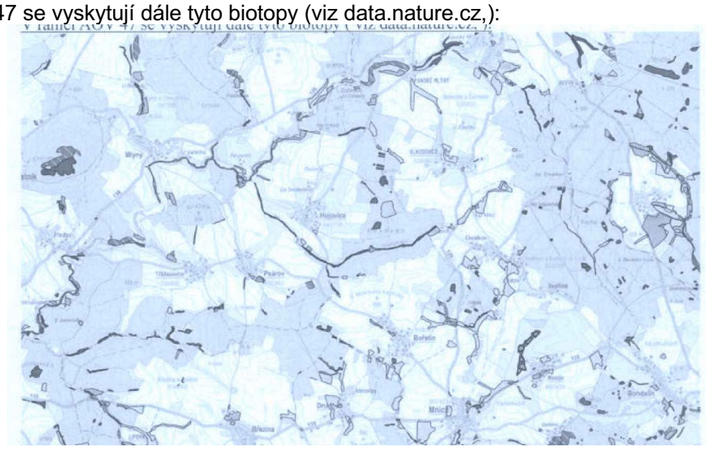 *Obr.: Výřez mapy s vyznačením ploch biotopů (černé obrysy) v okolí obcí Bořetín, Hojovice, Psárov, Mnich a Chotěmice* Návrh řešení: Požaduji doplnění hodnocení výše uvedených živočichů dle uvedených nálezových databází dále doplnění víceletého biologického monitoringu, celoročního ornitologického sledování, dlouhodobého monitoringu dále uvedených živočichů ptáků, obojživelníků, savců a to zejména netopýrů a dalších živočichů, dále chráněných rostlin, použitelného hodnocení sezónních migrací, regionálního migračního modelu a objektivního vyhodnocení populačních trendů citlivých druhů. Současně požaduji doplnění reprezentativních dat a hodnocení stavu mimolesní zeleně a polohy biotopů v rámci AOV 47 a v blízkém okolí. Pokud nebude možné uvedené nedostatky objektivně a přezkoumatelně odstranit, požaduji vypuštění akcelerační oblasti AOV47 – Bukovec a souvisejícího územního opatření z návrhu Změny č. 2 Územního rozvojového plánu ČR. **<u>6.4.15 Vadné hodnocení klima a ovzduší</u>** Citace dokumentace SEA: *Klima a ovzduší: Vlivy na ovzduší v době výstavby zanedbatelné (prašnost při přesunu zemin, emise ze spalování PHM, sekundární prašnost), v době provozu mírně pozitivní z důvodu náhrady spalovacích zdrojů při výrobě el. energie. Podmínky a zmírňující opatření ÚO: Vliv zanedbatelný, podmínky nestanoveny. Opatření SEA: Bez dalšího návrhu dle SEA. Účinek Přímý* **zanedbatelný v době výstavby**, *nepřímý mírně pozitivní v době provozu* *Bodové hodnocení +1!* Je naprosto vadné, jakým způsobem je tato složka životního prostředí hodnocena. V době provozu sice VTE nahradí spalovací zdroje, ale ne v místě AOV 47. A v době výstavby vliv nebude zanedbatelný, ale zcela drtivý, když pouze na jeden základ VTE musí přijet až 200 velkých 20tunových mixů betonu násobeno 33, nehledě na ostatní dopravní techniku, exhalace všech těchto vozidel a prašnost. Návrh řešení:	

Poř.č.	Připomínkové místo	Číslo jednací	Článek	AO	Připomínka	Vyhodnocení
					Požaduji přehodnocení vlivu územního opatření na klima a ovzduší v rámci SEA při výstavbě dle modelového způsobu a rozsahu výstavby 33 VTE. Požaduji přehodnocení vlivu územního opatření na klima a ovzduší a během provozu s přihlédnutím k místu provozu, kde stávající spalovací zdroje energie zůstanou provedením výstavby nedotčeny. Pokud nebude možné uvedené nedostatky objektivně a přezkoumatelně odstranit, požaduji vypuštění akcelerační oblasti AOV47 – Bukovec a souvisejícího územního opatření z návrhu Změny č. 2 Územního rozvojového plánu ČR. **6.5 Veřejné zdraví a ochrana obyvatel** **<u>6.5.1 Nedostatečné vyhodnocení dlouhodobých zdravotních dopadů na obyvatelstvo</u>** Dokumentace SEA nedostatečně hodnotí **dlouhodobé zdravotní dopady** navržené akcelerační oblasti AOV47 – Bukovec na obyvatelstvo dotčených obcí a okolní venkovské krajiny. Hodnocení vlivů na veřejné zdraví je v dokumentaci redukováno převážně na obecné konstatování o nepřekročení hygienických limitů hluku a na předpoklad dostatečné vzdálenosti obytné zástavby od akcelerační oblasti, aniž by bylo provedeno komplexní zdravotní vyhodnocení dlouhodobé expozice obyvatel hluku, psychosociální zátěži a dalším změnám životního prostředí, které mohou ovlivnit kvalitu života a zdravotní stav obyvatel dotčeného území. **SEA současně neobsahuje komplexní hodnocení dlouhodobé zdravotní zátěže obyvatel, vyhodnocení chronických psychosociálních dopadů, analýzu dlouhodobé stresové zátěže, hodnocení poruch spánku ani objektivní vyhodnocení kumulativních zdravotních vlivů více zařízení v území.** Dokumentace přitom sama připouští možnost obtěžování obyvatel v noční době, přesto však bez dalšího uzavírá, že vlivy na veřejné zdraví budou zanedbatelné a hodnotí je bodovým hodnocením „0". Takový závěr není podložen odpovídajícím zdravotním posouzením ani odbornou analýzou skutečných dlouhodobých dopadů na obyvatelstvo. Světová zdravotnická organizace (WHO) ve svých Environmental Noise Guidelines for the European Region potvrzuje, že environmentální hluk představuje významný problém veřejného zdraví a že hluk z větrných elektráren je spojován zejména s chronickým obtěžováním obyvatel, narušením spánku, stresovými reakcemi a zhoršením kvality života. WHO současně doporučuje minimalizovat dlouhodobou expozici obyvatel hluku z větrných elektráren, zejména v klidných venkovských oblastech s nízkou původní hlukovou zátěží. Systematická přehledová studie Freiberg et al. (2019) potvrzuje, že nejčastěji doloženými účinky dlouhodobé expozice hluku z větrných elektráren jsou chronické obtěžování, poruchy spánku, stresové reakce a zhoršení psychické pohody obyvatel. Aktualizovaný přehled UK Health Security Agency (2024) současně potvrzuje, že nejkonzistentnější vědecké důkazy existují právě pro souvislost mezi hlukem větrných elektráren, chronickým obtěžováním obyvatel a poruchami spánku. Studie Jalali et al. (2016) dále potvrzuje zhoršení kvality života a subjektivního zdravotního stavu obyvatel po uvedení větrných elektráren do provozu. Studie McBride et al. (2013) současně potvrzuje dlouhodobé zhoršení kvality života obyvatel žijících v blízkosti větrných elektráren i po více letech provozu zařízení. Studie Poulsen a Sørensen (2016) založená na rozsáhlých populačních datech z Dánska současně upozorňuje na souvislost mezi expozicí hluku z větrných elektráren a zvýšeným užíváním léků na spaní a dalšími zdravotními ukazateli. Státní zdravotní ústav současně uvádí, že dlouhodobé působení hluku je spojeno se zvýšenou stresovou zátěží, poruchami spánku, zvýšeným rizikem kardiovaskulárních onemocnění a zhoršením kvality života obyvatel. SEA však žádné odpovídající zdravotní hodnocení dlouhodobých psychosociálních a kumulativních vlivů neobsahuje a podstatnou část posouzení nepřípustně odkládá až do navazujících řízení. Takový postup je v rozporu s požadavkem komplexního posouzení vlivů koncepce již na úrovni SEA a neumožňuje objektivně posoudit skutečné dlouhodobé dopady návrhu na veřejné zdraví a kvalitu života obyvatel. Takový postup je v rozporu se zákonem č. 258/2000 Sb., o ochraně veřejného zdraví, se zákonem č. 100/2001 Sb., o posuzování vlivů na životní prostředí, s principem prevence a principem předběžné opatrnosti i s doporučeními WHO pro ochranu obyvatel před dlouhodobou environmentální hlukovou zátěží. Dokumentace SEA je proto v této části nepřezkoumatelná a skutkový stav nebyl dostatečně zjištěn. Návrh řešení:	

Poř.č.	Připomínkové místo	Číslo jednací	Článek	AO	Připomínka	Vyhodnocení
					Požaduji doplnění komplexního hodnocení dlouhodobých zdravotních dopadů navržené akcelerační oblasti AOV47 – Bukovec na obyvatelstvo, zejména vyhodnocení dlouhodobé psychosociální zátěže, hodnocení chronického obtěžování obyvatel, posouzení poruch spánku, vyhodnocení kumulativních zdravotních vlivů, analýzy dlouhodobé stresové zátěže a objektivního posouzení dopadů na kvalitu života obyvatel v dotčeném území. Pokud nebude možné uvedené nedostatky objektivně a přezkoumatelně odstranit, požaduji vypuštění akcelerační oblasti AOV47 – Bukovec a souvisejícího územního opatření z návrhu Změny č. 2 Územního rozvojového plánu ČR. Zdroje: WORLD HEALTH ORGANIZATION (WHO). Environmental Noise Guidelines for the European Region [online]. Copenhagen: WHO Regional Office for Europe, 2018. Dostupné z: https://www.who.int/europe/publications/i/item/WHO-EURO-2018-3287-43046-60243. [cit. 18. 5. 2026]. FREIBERG, Alice et al. Health effects of wind turbines on humans in residential settings: Results of a scoping review [online]. Environment International, 2019. Dostupné z: https://www.sciencedirect.com/science/article/abs/pii/S0013935118306145. [cit. 18. 5. 2026]. UK HEALTH SECURITY AGENCY. Health effects related to wind turbine sound – a rapid evidence review covering 2020–2024 [online]. 2024. Dostupné z: https://researchportal.ukhsa.gov.uk/en/publications/health-effects-related-to-wind-turbine-sound-a-rapid-evidence-rev/. [cit. 18. 5. 2026]. JALALI, L.; BIGELOW, P.; MCCOLL, S. et al. Changes in quality of life and perceptions of general health before and after operation of wind turbines [online]. Environmental Pollution, 2016, roč. 216, s. 608–615. Dostupné z: https://www.sciencedirect.com/science/article/pii/S0269749116305085. [cit. 18. 5. 2026]. MCBRIDE, D.; SHEPHERD, D.; DIRKS, K. A longitudinal study of the impact of wind turbine proximity on health-related quality of life [online]. Noise & Health, 2013, roč. 15, č. 65, s. 261–267. Dostupné z: https://www.researchgate.net/publication/257142319_A_longitudinal_study_of_the_impact_of_wind_turbine_proximity_on_health_related_quality_of_life. [cit. 18. 5. 2026]. POULSEN, A. H.; SØRENSEN, M. Wind turbine noise and health: a nationwide prospective cohort study in Denmark [online]. Environmental Health Perspectives, 2016. Dostupné z: https://www.sciencedirect.com/science/article/pii/S0160412018315228. [cit. 18. 5. 2026]. STÁTNÍ ZDRAVOTNÍ ÚSTAV. Zdravotní účinky hluku [online]. Dostupné z: https://szu.gov.cz/temata-zdravi-a-bezpecnosti/zivotni-prostredi/hluk/zdravotni-ucinky-hluku/. [cit. 18. 5. 2026]. ČESKO. Zákon č. 258/2000 Sb., o ochraně veřejného zdraví, ve znění pozdějších předpisů [online]. Zákony pro lidi. Dostupné z: https://www.zakonyprolidi.cz/cs/2000-258. [cit. 18. 5. 2026]. ČESKO. Zákon č. 100/2001 Sb., o posuzování vlivů na životní prostředí a o změně některých souvisejících zákonů (zákon o posuzování vlivů na životní prostředí), ve znění pozdějších předpisů [online]. Zákony pro lidi. Dostupné z: https://www.zakonyprolidi.cz/cs/2001-100. [cit. 18. 5. 2026]. **6.5.2 Nepřezkoumatelnost závěrů o „zanedbatelném vlivu" na veřejné zdraví** **Dokumentace SEA dospívá k závěru, že vlivy navržené akcelerační oblasti AOV47 – Bukovec na veřejné zdraví budou „zanedbatelné", aniž by byl tento závěr podložen konkrétním odborným posouzením, adekvátní akustickou studií nebo objektivně ověřitelnými daty.** Dokumentace současně stanovuje bodové hodnocení „0", přestože sama připouští možnost obtěžování obyvatel v noční době. SEA uvádí: *„Předpokládaný zdroj hluku: max. 106 dB na jednu VTE, požadavek na vzdálenost od obytné zástavby min. 500 m (předpokládaná hluková zátěž v takové vzdálenosti cca 37 dB). Není předpoklad překračování hlukových limitů, možnost obtěžování v okrajové zástavbě v noční době. Vlivy na veřejné zdraví zanedbatelné. Bodové ohodnocení 0!"* Takový závěr je však založen pouze na obecných předpokladech a spekulativních modelech, nikoliv na konkrétním posouzení skutečných podmínek v území. Absence jednoznačných údajů o dlouhodobých zdravotních účincích nepředstavuje důkaz jejich neexistence. Přetrvávající odborné nejistoty týkající se dlouhodobého působení hluku, nízkofrekvenčního hluku, amplitudové modulace a psychosociálních dopadů neumožňují automaticky předpokládat nevýznamnost zdravotních účinků. Dokumentace neobsahuje konkrétní rozmístění větrných elektráren, návrh jejich počtu, model skutečného provozu zařízení, regionální hlukový model, scénářové hodnocení různých meteorologických podmínek ani objektivní vyhodnocení kumulativního působení více zdrojů hluku.	

Poř.č.	Připomínkové místo	Číslo jednací	Článek	AO	Připomínka	Vyhodnocení
					Současně není zřejmé, z jakého odborného podkladu vychází tvrzení o předpokládané hlukové zátěži „cca 37 dB" ve vzdálenosti 500 m, zejména s ohledem na skutečnost, že v České republice se obdobně vysoké a výkonné větrné elektrárny v současnosti prakticky nenacházejí a jejich akustické parametry se mohou významně lišit podle konkrétního typu zařízení, výkonu, výšky stožárů, meteorologických podmínek, terénu a kumulace více zdrojů. Dalším zásadním problémem je skutečnost, že aktuálně používaná metodika hodnocení hluku zahrnuje korekce, které vedou k systematickému snižování vypočtených hodnot hluku, což může vést k formálnímu splnění limitů i v situacích, kdy reálná zátěž zůstává významná. **Používané hlukové ukazatele, zejména LAeq, navíc nejsou vhodné pro hodnocení specifického charakteru hluku z větrných elektráren. Tyto ukazatele vyjadřují průměrnou energetickou hodnotu hluku, avšak nezachycují jeho proměnlivost, tonalitu, nízkofrekvenční složky ani amplitudovou modulaci. V důsledku toho dochází k systematickému podhodnocení subjektivního obtěžování i zdravotních dopadů. Tento rozpor mezi vypočtenými hodnotami a reálným vnímáním hluku je dobře známý a potvrzený odbornou literaturou i zkušenostmi z praxe.** **Stanovení odstupové vzdálenosti 500 m není založeno na standardizované metodice ani objektivním odborném modelu, ale podle informací z Ministerstva pro místní rozvoj (2026) vzniklo pouze na základě odborných diskusí mezi institucemi. Dokumentace proto neumožňuje přezkoumat, proč byla zvolena právě tato hodnota a nikoli jiná.** Dokumentace současně nepředkládá žádné konkrétní akustické výpočty, mapy hlukové zátěže ani modely šíření hluku v území. Hodnocení je založeno převážně pouze na obecném předpokladu minimální vzdálenosti 500 m od obytné zástavby a na předpokladu, že samotné větrné elektrárny budou umístěny dále od hranice akcelerační oblasti. Takový postup je spekulativní a neumožňuje objektivně posoudit skutečné dopady návrhu na veřejné zdraví obyvatel. Pořizovatel současně v odůvodnění Změny č. 2 ÚRP sám připouští, že minimální odstup 500 m nebyl stanoven na základě objektivního zdravotního posouzení, **ale především z důvodu dosažení výkonového cíle akceleračních oblastí**. Dokumentace výslovně uvádí, že při větších odstupových vzdálenostech by většina akceleračních oblastí nesplnila požadovanou minimální rozlohu a nebylo by možné dosáhnout cílového výkonu 3 000 MW. **Samotný pořizovatel tedy přiznává, že hranice 500 m představuje kompromis motivovaný energetickým cílem, nikoliv odborně doloženou hranici bezpečné ochrany veřejného zdraví.** Současně je nutné zdůraznit, že hygienické limity hluku nepředstavují bezpečný práh bez zdravotních dopadů, ale pouze společensky akceptovatelnou míru zdravotního rizika. Samotné splnění limitních hodnot proto automaticky neznamená absenci chronického obtěžování obyvatel, poruch spánku ani dalších psychosociálních dopadů dlouhodobé hlukové zátěže. Dokumentace SEA navíc sama připouští, že podrobné hlukové studie mají být teprve zpracovány v navazujících řízeních. V podmínkách územního opatření se výslovně uvádí požadavek na *„podrobnou hlukovou studii působení hluku na obytnou zástavbu zahrnující kumulativní působení ostatních existujících a povolených zdrojů hluku"*. SEA tedy sama potvrzuje, že skutečné hlukové poměry a reálné dopady na obyvatelstvo nejsou v době pořizování dokumentace objektivně známy. Přesto bez odpovídajícího odborného podkladu uzavírá, že vlivy na veřejné zdraví budou zanedbatelné. Takový postup je v rozporu s požadavkem na řádné zjištění skutkového stavu a činí dokumentaci v této části nepřezkoumatelnou. Podle zákona č. 100/2001 Sb., o posuzování vlivů na životní prostředí, musí být vlivy koncepce na obyvatelstvo a veřejné zdraví objektivně vyhodnoceny již na úrovni SEA. Nelze připustit, aby byly zásadní otázky ochrany veřejného zdraví teprve dodatečně zjišťovány až v navazujících řízeních, pokud právě jejich výsledky mohou zásadním způsobem ovlivnit přijatelnost celé akcelerační oblasti. Současně je nutno zdůraznit, že samotné splnění hygienických limitů hluku automaticky neznamená absenci zdravotních dopadů. WHO i další odborné studie potvrzují, že dlouhodobé obtěžování obyvatel, poruchy spánku a psychosociální dopady mohou vznikat i při formálním splnění hygienických limitů hluku. Současně je nutné zdůraznit, že podle Autorizačního návodu Státního zdravotního ústavu k hodnocení zdravotních rizik expozice hluku (2017) musí být hodnocení zdravotních rizik založeno na metodice HRA (Health Risk Assessment), která zahrnuje identifikaci nebezpečnosti, charakterizaci nebezpečnosti, hodnocení expozice a charakterizaci rizika. Metodika současně požaduje zohlednění intenzity hluku, velikosti exponované populace a dalších okolností a vlivů, které modifikují působení hluku. Dokumentace SEA však neobsahuje odpovídající	

Poř.č.	Připomínkové místo	Číslo jednací	Článek	AO	Připomínka	Vyhodnocení
					hodnocení expozice obyvatel, nehodnotí meteorologické podmínky, neřeší amplitudovou modulaci, nehodnotí nízkofrekvenční hluk ani neobsahuje objektivní charakterizaci zdravotních rizik. SEA tak neodpovídá základním požadavkům metodiky hodnocení zdravotních rizik používané v ochraně veřejného zdraví. Takový postup je v rozporu se zákonem č. 100/2001 Sb., o posuzování vlivů na životní prostředí, se zákonem č. 258/2000 Sb., o ochraně veřejného zdraví, s principem prevence a principem předběžné opatrnosti i s požadavkem na dostatečné zjištění skutkového stavu. Dokumentace SEA je proto v této části nepřezkoumatelná. Návrh řešení: Požaduji doplnění použitelného regionálního hlukového modelu, konkrétního akustického posouzení navržené akcelerační oblasti **na základě správné metodiky a správných hlukových ukazatelů**, modelu rozmístění a provozu větrných elektráren, vyhodnocení kumulativních hlukových vlivů, scénářového hodnocení různých meteorologických podmínek a objektivního vyhodnocení skutečných dopadů na veřejné zdraví obyvatel. Pokud nebude možné uvedené nedostatky objektivně a přezkoumatelně odstranit, požaduji vypuštění akcelerační oblasti AOV47 – Bukovec a souvisejícího územního opatření z návrhu Změny č. 2 Územního rozvojového plánu ČR. Zdroje: MINISTERSTVO PRO MÍSTNÍ ROZVOJ. Odpověď na žádost o informace podle zákona č. 106/1999 Sb., č. j. MMR-36709/2026-31 [online]. Praha: Ministerstvo pro místní rozvoj, 21. 5. 2026. ČESKO. Zákon č. 100/2001 Sb., o posuzování vlivů na životní prostředí a o změně některých souvisejících zákonů (zákon o posuzování vlivů na životní prostředí), ve znění pozdějších předpisů [online]. Zákony pro lidi. Dostupné z: https://www.zakonyprolidi.cz/cs/2001-100. [cit. 18. 5. 2026]. ČESKO. Zákon č. 258/2000 Sb., o ochraně veřejného zdraví, ve znění pozdějších předpisů [online]. Zákony pro lidi. Dostupné z: https://www.zakonyprolidi.cz/cs/2000-258. [cit. 18. 5. 2026]. STÁTNÍ ZDRAVOTNÍ ÚSTAV. Autorizační návod k hodnocení zdravotního rizika expozice hluku, verze 4 [online]. Praha: SZÚ, 2017. Dostupné z: https://szu.gov.cz/wp-content/uploads/2023/02/AN_15_04_verze4.pdf. [cit. 18. 5. 2026]. WORLD HEALTH ORGANIZATION (WHO). Environmental Noise Guidelines for the European Region [online]. Copenhagen: WHO Regional Office for Europe, 2018. Dostupné z: https://www.who.int/europe/publications/i/item/WHO-EURO-2018-3287-43046-60243. [cit. 18. 5. 2026]. **6.5.3 Absence komplexního posouzení hlukové zátěže a kumulativních vlivů** Dokumentace SEA neobsahuje komplexní posouzení hlukové zátěže navržené akcelerační oblasti AOV47 – Bukovec a současně nedostatečně hodnotí kumulativní působení více větrných elektráren v území. Hodnocení vlivů na veřejné zdraví je založeno převážně na obecných předpokladech a na modelovém odhadu hlukové zátěže jednotlivé větrné elektrárny, aniž by byly objektivně posouzeny skutečné podmínky provozu rozsáhlé akcelerační oblasti. Posouzení kumulativních účinků postrádá nezbytné vstupy, protože není znám skutečný počet zařízení, jejich umístění ani rozsah souvisejících staveb. Dokumentace hodnotí součet vlivů bez znalosti objektů, jejichž účinky mají být sčítány. SEA současně neobsahuje regionální model hlukové zátěže, scénářové hodnocení kumulace více zařízení, posouzení dlouhodobé noční expozice, hodnocení amplitudové modulace, vyhodnocení nízkofrekvenčního hluku a infrazvuku ani objektivní vyhodnocení vlivu meteorologických podmínek a orografie území na šíření hluku. Dokumentace přitom sama připouští, že v navazujících řízeních bude nutné zpracovat podrobnou hlukovou studii zahrnující kumulativní působení ostatních existujících a povolených zdrojů hluku. Tím SEA současně potvrzuje, že skutečné hlukové poměry v území nejsou v době pořizování dokumentace objektivně známy. Hodnocení je navíc založeno převážně pouze na běžných A-vážených hlukových veličinách, aniž by byly odpovídajícím způsobem posouzeny specifické složky hluku typické pro provoz větrných elektráren, zejména amplitudová modulace, pulzní charakter hluku, nízkofrekvenční hluk, infrazvuk, proměnlivost hlukové zátěže v noční době a změny šíření hluku v závislosti na meteorologických podmínkách. Studie Møller a Pedersen (2011) potvrzuje, že velké větrné elektrárny produkují významný podíl nízkofrekvenčního hluku, který může být běžnými metodami hodnocení hluku podhodnocován. Autoři současně upozorňují, že nízkofrekvenční složky hluku mohou být významným faktorem obtěžování obyvatel, zejména ve venkovských oblastech s nízkou původní hlukovou zátěží.	

Poř.č.	Připomínkové místo	Číslo jednací	Článek	AO	Připomínka	Vyhodnocení
					Studie Hansen, Zajamšek a Hansen (2017) dále potvrzuje, že větrné elektrárny produkují nízkofrekvenční hluk a infrazvukové složky, jejichž šíření a vnímání je výrazně ovlivňováno konkrétními podmínkami v území, zejména meteorologií, směrem větru, stabilitou atmosféry a konfigurací terénu. Studie potvrzuje význam amplitudové modulace hluku větrných elektráren, zejména v noční době a při specifických meteorologických podmínkách. Studie současně upozorňuje, že amplitudová modulace představuje významný faktor subjektivního obtěžování obyvatel. Studie Chiu et al. (2021) současně upozorňuje, že běžné postupy hodnocení hluku nemusí dostatečně postihnout nízkofrekvenční složky hluku z větrných elektráren a že přesné vyhodnocení vyžaduje použitelné modelování konkrétních podmínek v území. Studie Michaud et al. (2018) dále potvrzuje souvislost mezi specifickými charakteristikami hluku větrných elektráren, zejména amplitudovou modulací a pulzním charakterem zvuku, a zvýšeným výskytem poruch spánku a subjektivního rušení obyvatel. Přehledová studie van Kamp a van den Berg (2021) současně potvrzuje, že dlouhodobé obtěžování obyvatel hlukem větrných elektráren významně souvisí právě s amplitudovou modulací, proměnlivostí hluku, nočním provozem a dlouhodobou změnou životního prostředí. Studie Health Canada (2014) uvádí, že se zvyšující se expozicí hluku větrných elektráren rostla míra významného obtěžování obyvatel („high annoyance"). Studie zdůrazňuje, že hodnocení dopadů nemá být založeno pouze na administrativně stanovené vzdálenosti od zdroje, ale na reálné hlukové expozici a místních podmínkách prostředí. Studie Michaud et al. (2016) dále uvádí, že hluk větrných elektráren představuje komplexní akustický jev, jehož působení nelze hodnotit pouze prostřednictvím prosté vzdálenosti od zdroje. Výsledky potvrzují vztah mezi úrovní hluku a subjektivním obtěžováním obyvatel, přičemž samotné zdravotní ukazatele vykazovaly složitější souvislosti. Studie Colas et al. (2025) uvádí, že vzájemné aerodynamické interakce mezi turbínami (wake efekt) mohou zvyšovat amplitudovou modulaci a lokálně zesilovat hlukovou zátěž v území. Autoři upozorňují, že modely založené na hodnocení izolovaných turbín nemusí tyto jevy zachycovat, což může vést k podhodnocení skutečné hlukové expozice. SEA však žádné odpovídající komplexní hodnocení těchto specifických faktorů neobsahuje. Dokumentace současně neposuzuje reálné kumulativní působení většího počtu větrných elektráren v rámci celé akcelerační oblasti ani vliv konkrétních meteorologických podmínek a orografie území na šíření hluku směrem k obytné zástavbě. Takový postup neumožňuje objektivně posoudit skutečné dlouhodobé dopady návrhu na veřejné zdraví a kvalitu života obyvatel. **Významným faktorem je rovněž charakter dotčeného území jako klidné venkovské krajiny s nízkou původní hlukovou zátěží. V takovém prostředí může být subjektivní obtěžování hlukem větrných elektráren výrazně vyšší než v běžném městském prostředí, neboť kontrast mezi základní hladinou hluku a provozem zařízení je podstatně výraznější.** Dokumentace SEA však tuto specifickou charakteristiku území vůbec nezohledňuje a neposuzuje vliv dlouhodobé změny akustického charakteru krajiny na kvalitu života obyvatel. Nedostatečnost dokumentace SEA potvrzují i metodické podklady Ministerstva zdravotnictví (2017), podle kterých musí správná strategie měření a hodnocení hluku zohledňovat meteorologické podmínky, topografické podmínky, provozní podmínky zdroje i prostorovou dispozici území. Dokumentace SEA však neobsahuje adekvátní hodnocení orografických podmínek, neřeší noční meteorologické situace, nehodnotí vliv inverzí ani neobsahuje objektivní model šíření hluku v konkrétním území. Takový postup je v rozporu se zákonem č. 100/2001 Sb., o posuzování vlivů na životní prostředí, se zákonem č. 258/2000 Sb., o ochraně veřejného zdraví, s doporučeními WHO pro ochranu obyvatel před dlouhodobou hlukovou zátěží i s principem prevence a principem předběžné opatrnosti. Dokumentace SEA je proto v této části nepřezkoumatelná a skutkový stav nebyl dostatečně zjištěn. Návrh řešení: Požaduji doplnění regionálního modelu hlukové zátěže, komplexního posouzení kumulativních hlukových vlivů více větrných elektráren, scénářového hodnocení různých meteorologických podmínek, vyhodnocení vlivu orografie území na šíření hluku, posouzení amplitudové modulace, hodnocení nízkofrekvenčního hluku a infrazvuku, vyhodnocení dlouhodobé noční expozice a objektivního posouzení dopadů na veřejné zdraví obyvatel.	

Poř.č.	Připomínkové místo	Číslo jednací	Článek	AO	Připomínka	Vyhodnocení
					Pokud nebude možné uvedené nedostatky objektivně a přezkoumatelně odstranit, požaduji vypuštění akcelerační oblasti AOV47 – Bukovec a souvisejícího územního opatření z návrhu Změny č. 2 Územního rozvojového plánu ČR. Zdroje: MØLLER, H.; PEDERSEN, C. S. Low-frequency noise from large wind turbines [online]. Journal of the Acoustical Society of America, 2011, roč. 129, č. 6, s. 3727–3744. Dostupné z: https://pubs.aip.org/asa/jasa/article-abstract/129/6/3727/832836/Low-frequency-noise-from-large-wind-turbines. [cit. 18. 5. 2026]. HANSEN, C.; ZAJAMŠEK, B.; HANSEN, K. Infrasound and low-frequency noise from wind turbines [online]. In: Low-Frequency Noise and Vibration. Cham: Springer, 2017, s. 3–16. Dostupné z: https://www.researchgate.net/publication/279963904_Infrasound_and_Low-Frequency_Noise_from_Wind_Turbines. [cit. 18. 5. 2026]. CHIU, Y.-H.; TSAI, C.-L.; CHIEN, C.-Y.; CHANG, W.-Y. Effects of low-frequency noise from wind turbines on heart rate variability in healthy young adults [online]. Scientific Reports, 2021, roč. 11. Dostupné z: https://pubmed.ncbi.nlm.nih.gov/34497296/. [cit. 18. 5. 2026]. MICHAUD, D. S.; KEITH, S. E.; FEDORIUK, O. et al. Wind turbine noise and sleep: pilot studies on the influence of noise characteristics [online]. Noise & Health, 2018. Dostupné z: https://www.researchgate.net/publication/329041329_Wind_Turbine_Noise_and_Sleep_Pilot_Studies_on_the_Influence_of_Noise_Characteristics. [cit. 18. 5. 2026]. VAN KAMP, I.; VAN DEN BERG, F. Health effects related to wind turbine sound: an update [online]. International Journal of Environmental Research and Public Health, 2021, roč. 18, č. 17. Dostupné z: https://pmc.ncbi.nlm.nih.gov/articles/PMC8430592/. [cit. 18. 5. 2026]. MINISTERSTVO ZDRAVOTNICTVÍ ČR. Metodický návod pro měření a hodnocení hluku v mimopracovním prostředí [online]. Věstník MZ ČR, částka 11/2017. Dostupné z: https://szu.gov.cz/wp-content/uploads/2023/01/manual_hluk.pdf. [cit. 18. 5. 2026]. ČESKO. Zákon č. 100/2001 Sb., o posuzování vlivů na životní prostředí a o změně některých souvisejících zákonů (zákon o posuzování vlivů na životní prostředí), ve znění pozdějších předpisů [online]. Zákony pro lidi. Dostupné z: https://www.zakonyprolidi.cz/cs/2001-100. [cit. 18. 5. 2026]. ČESKO. Zákon č. 258/2000 Sb., o ochraně veřejného zdraví, ve znění pozdějších předpisů [online]. Zákony pro lidi. Dostupné z: https://www.zakonyprolidi.cz/cs/2000-258. [cit. 18. 5. 2026]. HEALTH CANADA. Wind Turbine Noise and Health Study: Summary of Results [online]. Ottawa: Health Canada, 2014. Dostupné z: https://www.canada.ca/en/health-canada/services/health-risks-safety/radiation/everyday-things-emit-radiation/wind-turbine-noise/wind-turbine-noise-health-study-summary-results.html. [cit. 23. 5. 2026]. MICHAUD, David S.; KEITH, Sarah E.; FEDORIUK, Melanie et al. Exposure to wind turbine noise: Perceptual responses and reported health effects [online]. Journal of the Acoustical Society of America, 2016, roč. 139, č. 3. Dostupné z: https://pubmed.ncbi.nlm.nih.gov/27036283/. [cit. 23. 5. 2026]. COLAS, Jules; EMMANUELLI, Ariane; DRAGNA, Didier; STEVENS, Richard J. A. M. Modeling wind farm noise emission and propagation: effects of flow layout [online]. arXiv, 2025. Dostupné z: https://arxiv.org/abs/2508.13128. [cit. 23. 5. 2026]. **6.5.4 Nedostatečné odstupové vzdálenosti od obytné zástavby a chráněných venkovních prostor** Dokumentace SEA v části věnované obyvatelstvu, hluku a veřejnému zdraví uvádí, že nejbližší obytná zástavba se nachází ve vzdálenostech nad 500 m od akcelerační oblasti AOV47 – Bukovec, a na tomto základě dovozuje, že vlivy na veřejné zdraví budou zanedbatelné. Dále dokumentace ignoruje skutečnost, že obytná zástavba má také venkovní chráněné prostory ve smyslu § 30 odst. 1 zákona o ochraně veřejného zdraví č. 258/200 Sb. SEA konkrétně uvádí: *„Nejbližší zástavba: Tříklasovice, Psárov, Hojovice, Drunče, Bořetín, Vlkosovice, Chválkov – nad 500 m.“* Dokumentace však současně sama připouští, že ve Vlkosovicích se nacházejí tři rekreační objekty do 500 m, v Hojovicích jeden rekreační objekt do 500 m a v Bořetíně a Březině se rodinné domy nacházejí při hranici akcelerační oblasti do vzdálenosti 500 m. Tvrzení SEA o odstupu obytné zástavby nad 500 m je tedy již vnitřně rozporné. **Současně však dokumentace podstatným způsobem podhodnocuje skutečný počet obytných objektů nacházejících se ve vzdálenosti kratší než 500 m od hranice akcelerační oblasti. Ve**	

Poř.č.	Připomínkové místo	Číslo jednací	Článek	AO	Připomínka	Vyhodnocení
					skutečnosti se v dotčeném území nachází výrazně více obytných staveb, které jsou od hranice AOV47 – Bukovec vzdáleny méně než 500 m. Jedná se zejména o tyto objekty: k.ú. Bořetín , k.ú. Dobešov (Cihelny) , k.ú. Vlkosovice , k.ú. Drunče , k.ú. Březina u Jindřichova Hradce , k.ú. Tříklasovice , k.ú. Psárov , k.ú. Hojovice , k.ú. Chválkov u Kamenice nad Lipou , k.ú. Rutov . Dokumentace SEA současně vůbec neřeší skutečnost, že ochrana obyvatel se nevztahuje pouze na samotné stavby, ale také na jejich chráněné venkovní prostory, zejména zahrady, dvory a další bezprostředně užívané části obytného prostředí. Posuzování vzdáleností pouze od obvodových zdí staveb proto významně zkresluje skutečný rozsah dotčeného obytného území. Dalším zásadním problémem je nepřesnost samotných mapových podkladů. Dokumentace pracuje s příliš velkým měřítkem výkresů akcelerační oblasti a neumožňuje přesné porovnání hranic AOV47 – Bukovec s katastrální mapou a skutečným umístěním obytných objektů. V důsledku toho nelze objektivně ověřit skutečné vzdálenosti mezi hranicí akcelerační oblasti a konkrétní obytnou zástavbou. SEA současně nepředkládá žádné odborné zdůvodnění, proč má být právě vzdálenost 500 m považována za dostatečnou z hlediska ochrany veřejného zdraví. Dokumentace pracuje s touto hodnotou jako s univerzálním kritériem, aniž by objektivně hodnotila konkrétní podmínky území, zejména konfiguraci terénu, meteorologické podmínky, kumulaci více zařízení, šíření hluku v noční době, amplitudovou modulaci, nízkofrekvenční hluk a specifický charakter venkovské krajiny s nízkou původní hlukovou zátěží. Takový postup je odborně neodůvodněný. Dokumentace současně nepředkládá žádné objektivní odborné zdůvodnění, proč má být právě vzdálenost 500 m považována za dostatečnou z hlediska ochrany veřejného zdraví. Samotný pořizovatel přitom v odůvodnění Změny č. 2 ÚRP připouští, že větší odstupové vzdálenosti nebyly použity především proto, že by akcelerační oblasti nesplnily požadovaný výkonový cíl. Minimální odstup tak nebyl stanoven na základě zdravotních kritérií, ale jako kompromis umožňující dosažení energetických cílů návrhu. Současně je nutné zdůraznit, že samotné splnění hygienických limitů hluku automaticky neznamená absenci zdravotních dopadů. Světová zdravotnická organizace (WHO) upozorňuje, že environmentální hluk představuje významný faktor ovlivňující veřejné zdraví i při úrovních expozice, které nemusí překračovat běžné hygienické limity. Dokument Environmental Noise Guidelines for the European Region (2018) uvádí, že dlouhodobá expozice environmentálnímu hluku je spojována zejména s obtěžováním obyvatel, poruchami spánku, zvýšenou stresovou zátěží a dalšími nepříznivými zdravotními účinky, přičemž doporučené hodnoty WHO vycházejí z principu prevence těchto dopadů ještě před dosažením úrovní považovaných za hygienicky nepřípustné. V odborné praxi posuzování vlivů větrných elektráren na životní prostředí jsou přitom běžně uvažovány i výrazně větší odstupové vzdálenosti, zpravidla kolem 1500 m, přičemž kratší vzdálenosti vyžadují adekvátní individuální posouzení konkrétních podmínek v území. Samotná vzdálenost 500 m proto nemůže být bez dalšího považována za automaticky bezpečnou hranici z hlediska ochrany veřejného zdraví. **V rámci ČR existuje již odborná studie, která byla též v rámci připomínek předložena pořizovateli Změny č. 2 ÚRP, která prokazuje, že předmětná vzdálenost přijatelná pro lidské zdraví od obytné zástavby a hranice venkovních chráněných souvisejících prostor činí nejméně 1.500m.** Současně je nutné zdůraznit, že hygienické limity hluku nepředstavují bezpečný práh bez zdravotních dopadů, ale pouze společensky akceptovatelnou míru zdravotního rizika. Samotné splnění limitních hodnot proto automaticky neznamená, že nedochází k obtěžování obyvatel, narušení pohody bydlení nebo jiným zdravotním dopadům. Paušální stanovení vzdálenosti 500 m bez individuálního posouzení konkrétních podmínek území proto nemůže zajistit odpovídající ochranu veřejného zdraví.	

Poř.č.	Připomínkové místo	Číslo jednací	Článek	AO	Připomínka	Vyhodnocení
					Paušální stanovení vzdálenosti 500 m dále nerespektuje princip individuálního hodnocení zdravotních rizik ani požadavek na posuzování dlouhodobé expozice, která je pro zdravotní dopady rozhodující. Zcela opomíjí rovněž kumulativní účinky více zdrojů hluku v území. Dokumentace SEA však žádné takové individuální posouzení neobsahuje a své závěry zakládá převážně pouze na obecném předpokladu vzdálenosti od obytné zástavby. Takový postup neumožňuje objektivně posoudit skutečné dopady návrhu na veřejné zdraví obyvatel. **<u>Rozpor s judikaturou NSS</u>** Stanovení paušální vzdálenosti 500 m bez individuálního posouzení konkrétních dopadů **je v rozporu s požadavky správního práva na přezkoumatelnost rozhodnutí.** Podle ustálené judikatury Nejvyššího správního soudu musí být správní rozhodnutí založeno na dostatečně zjištěném skutkovém stavu a musí obsahovat přezkoumatelné odůvodnění vztahu mezi podklady a závěry (např. rozsudek NSS č. j. 1 As 13/2007-63, č. j. 2 As 88/2008-68). Pouhé převzetí obecného kritéria vzdálenosti bez vazby na konkrétní akustickou situaci, kumulaci zdrojů a zdravotní dopady činí vymezení akcelerační oblasti nepřezkoumatelným, neboť není zřejmé, na základě jakých odborných podkladů je tato vzdálenost považována za dostatečnou. **<u>Porušení principu proporcionality</u>** **Podle judikatury Ústavního soudu (např. Pl. ÚS 4/94, Pl. ÚS 24/04) musí být zásahy do základních práv přiměřené, nezbytné a šetrné k dotčeným osobám. Vymezení akceleračních oblastí ve vzdálenosti 500 m představuje zásah do práva na příznivé životní prostředí (čl. 35 Listiny základních práv a svobod) a do ochrany zdraví (čl. 31 Listiny), aniž by bylo prokázáno, že tato vzdálenost skutečně zajišťuje ochranu těchto práv. V situaci, kdy existují odborné poznatky o negativních zdravotních dopadech hluku i při nižších hladinách, nelze považovat takové opatření za přiměřené.** **<u>Rozpor se zákonem č. 258/2000 Sb. (ochrana veřejného zdraví)</u>** **Podle § 2 a § 30 zákona č. 258/2000 Sb. je stát povinen předcházet vzniku a šíření nemocí a chránit zdraví obyvatel před škodlivými vlivy, včetně hluku. Tento zákon je založen na principu prevence, nikoliv pouze na dodržení formálních limitů. Přitom podle odborných zdrojů hygienické limity** nepředstavují bezpečnou hranici, ale pouze kompromisní míru rizika. Stanovení vzdálenosti 500 m bez ohledu na reálnou expozici tak odporuje preventivní funkci zákona, neboť nezajišťuje skutečnou ochranu zdraví. **<u>Rozpor se zákonem č. 100/2001 Sb. (EIA)</u>** Podle § 2 a § 5 zákona č. 100/2001 Sb. musí být posuzovány veškeré významné vlivy na životní prostředí a veřejné zdraví, včetně kumulativních a synergických účinků. Paušální vymezení akceleračních oblastí na základě vzdálenosti 500 m tento požadavek obchází, protože nahrazuje individuální posouzení konkrétní lokality abstraktním kritériem. Tím dochází k faktickému vyloučení řádného posouzení zdravotních dopadů ve fázi strategického rozhodování. **<u>Rozpor s WHO (zdravotní standardy hluku)</u>** Světová zdravotnická organizace (WHO) považuje hluk za významný faktor veřejného zdraví a doporučuje výrazně nižší hodnoty, než jaké odpovídají běžně používaným limitům. Například: WHO doporučuje pro noční hluk hodnotu ≤ 40 dB (Lnight) pro ochranu zdraví hodnoty nad 55 dB jsou spojeny se zvýšeným rizikem kardiovaskulárních onemocnění hluk je prokazatelně spojen s hypertenzí, infarktem a dalšími onemocněními Zároveň WHO ve svých Environmental Noise Guidelines (2018) explicitně uvádí i hluk z větrných elektráren jako relevantní zdroj s negativními dopady na zdraví. **<u>Rozpor s principem předběžné opatrnosti</u>** Princip předběžné opatrnosti, který je součástí práva EU (čl. 191 SFEU) a promítá se i do českého práva, vyžaduje, aby při existenci vědecké nejistoty byly přijímány preventivní kroky k ochraně zdraví. V případě hluku z větrných elektráren existuje dostatek důkazů o negativních dopadech (zejména v oblasti spánku a kardiovaskulárních onemocnění), přičemž specifické charakteristiky tohoto hluku (nízkofrekvenční složky, amplitudová modulace) nejsou plně zohledněny v běžných metodikách. Stanovení fixní vzdálenosti bez zohlednění těchto faktorů je proto v rozporu s tímto principem.	

Poř.č.	Připomínkové místo	Číslo jednací	Článek	AO	Připomínka	Vyhodnocení
					Stanovení vzdálenosti 500 m pro vymezování akceleračních oblastí je nepřezkoumatelné, neproporcionální a v rozporu s požadavky právních předpisů na ochranu veřejného zdraví. Nezohledňuje aktuální vědecké poznatky o zdravotních dopadech hluku, zejména dle WHO, ani specifika hluku z větrných elektráren. Takový postup proto nemůže obstát jako řádně odůvodněné a zákonné řešení. Dokumentace SEA je proto v této části nepřezkoumatelná. **<u>Návrh řešení:</u>** **Požaduji objektivní přezkoumání skutečných odstupových vzdáleností obytné zástavby od hranice akcelerační oblasti, doplnění přesných mapových podkladů umožňujících ověření vzdáleností vůči katastrální mapě, vyhodnocení chráněných venkovních prostor staveb, individuální posouzení hlukových dopadů na všechny obytné objekty nacházející se v blízkosti AOV47 – Bukovec a odborné zdůvodnění navržené odstupové vzdálenosti z hlediska ochrany veřejného zdraví.** Pokud nebude možné uvedené nedostatky objektivně a přezkoumatelně odstranit, požaduji vypuštění akcelerační oblasti AOV47 – Bukovec a souvisejícího územního opatření z návrhu Změny č. 2 Územního rozvojového plánu ČR. Zdroje: WORLD HEALTH ORGANIZATION (WHO). Environmental Noise Guidelines for the European Region [online]. Copenhagen: WHO Regional Office for Europe, 2018. Dostupné z: https://www.who.int/europe/publications/i/item/WHO-EURO-2018-3287-43046-60243. [cit. 18. 5. 2026]. ČESKO. Zákon č. 258/2000 Sb., o ochraně veřejného zdraví, ve znění pozdějších předpisů [online]. Zákony pro lidi. Dostupné z: https://www.zakonyprolidi.cz/cs/2000-258. [cit. 18. 5. 2026]. ČESKO. Zákon č. 100/2001 Sb., o posuzování vlivů na životní prostředí a o změně některých souvisejících zákonů (zákon o posuzování vlivů na životní prostředí), ve znění pozdějších předpisů [online]. Zákony pro lidi. Dostupné z: https://www.zakonyprolidi.cz/cs/2001-100. [cit. 18. 5. 2026]. **6.5.5 Nepřípustné odložení zdravotního hodnocení do navazujících řízení** Dokumentace SEA nepřípustně odkládá podstatnou část posouzení vlivů na veřejné zdraví až do navazujících řízení, přestože právě tyto vlivy představují jednu z klíčových otázek přijatelnosti navržené akcelerační oblasti AOV47 – Bukovec. SEA sama výslovně uvádí, že podrobná hluková studie bude zpracována až v navazujících řízeních, režim provozu větrných elektráren bude stanoven až na základě budoucích akustických posouzení, kumulativní působení hluku bude řešeno až následně a další konkrétní podmínky ochrany obyvatel budou teprve dodatečně dopracovány. V podmínkách územního opatření je konkrétně uvedeno: *„Pro navazující řízení dle stavebního zákona zpracovat podrobnou hlukovou studii působení hluku na obytnou zástavbu (chráněné venkovní prostory) zahrnující kumulativní působení ostatních existujících a povolených (a plánovaných zařazených v databázi) zdrojů hluku a na jejím základě zpracovat režim provozu VTE.“* SEA tedy sama potvrzuje, že skutečné hlukové poměry v území nejsou v době pořizování dokumentace známy, kumulativní vlivy nejsou objektivně vyhodnoceny, dopady provozu na obyvatelstvo nebyly reálně posouzeny a podstatné otázky ochrany veřejného zdraví mají být teprve dodatečně zjišťovány. Takový postup je však v rozporu se samotným smyslem procesu SEA. Nelze připustit, aby byly zásadní otázky ochrany veřejného zdraví teprve dodatečně zjišťovány až v navazujících řízeních, pokud právě jejich výsledky mohou zásadním způsobem ovlivnit přijatelnost celé akcelerační oblasti. Posouzení vlivů na veřejné zdraví musí být provedeno již na úrovni SEA, tedy ve fázi, kdy ještě může reálně ovlivnit rozhodování o samotné přijatelnosti návrhu koncepce. Posouzení vlivů koncepce na životní prostředí a veřejné zdraví má být provedeno již na úrovni strategického hodnocení, tedy v okamžiku, kdy je ještě možné objektivně posoudit přijatelnost samotného návrhu koncepce a případně rozhodnout o jeho změně nebo vypuštění. Nelze připustit, aby byly zásadní otázky ochrany veřejného zdraví přesouvány až do navazujících řízení, pokud právě jejich výsledky mohou zásadním způsobem ovlivnit přijatelnost celé akcelerační oblasti. Dokumentace SEA současně neobsahuje konkrétní akustický model území, regionální hlukový model, scénářové hodnocení provozu, použitelné posouzení nočního provozu, objektivní vyhodnocení amplitudové modulace ani hodnocení dlouhodobých psychosociálních dopadů na obyvatelstvo.	

Poř.č.	Připomínkové místo	Číslo jednací	Článek	AO	Připomínka	Vyhodnocení
					Přesto dokumentace uzavírá, že vlivy na veřejné zdraví budou zanedbatelné. Takový závěr je však činěn bez odpovídajícího skutkového podkladu. Obdobně je do budoucích řízení odkládáno také hodnocení dalších významných vlivů na obyvatelstvo, zejména konkrétní režim provozu větrných elektráren, monitoring hlukové zátěže, podrobné posouzení kumulativních vlivů i adekvátní hodnocení stroboskopického efektu a dalších specifických dopadů provozu VTE. SEA tak ve skutečnosti nehodnotí konkrétní dopady navržené akcelerační oblasti, ale pouze předpokládá, že případné problémy budou vyřešeny až následně v navazujících řízeních. Takový postup je v rozporu s principem prevence a principem předběžné opatrnosti. **Metodika SEA přitom vyžaduje, aby byly významné vlivy koncepce identifikovány, vyhodnoceny a posouzeny již na strategické úrovni. Není přípustné, aby byly podstatné nejistoty týkající se ochrany** veřejného zdraví ponechány bez odpovídajícího vyhodnocení s tím, že budou řešeny až v budoucnu. Judikatura správních soudů (např. rozsudky NSS č.j. 1 Ao 7/2011-526 a č.j. 7 Ao 7/2010-133) současně dlouhodobě potvrzuje, že nelze odkládat posouzení zásadních vlivů záměru nebo koncepce do navazujících řízení, pokud právě tyto vlivy mohou ovlivnit samotnou přijatelnost návrhu. Posouzení musí být provedeno v takové fázi přípravy, kdy ještě může reálně ovlivnit rozhodování o koncepci. Dokumentace SEA však v této části pracuje převážně pouze s obecnými předpoklady a neurčitými budoucími podmínkami, aniž by objektivně vyhodnotila skutečné dopady návrhu na veřejné zdraví obyvatel. Takový postup činí dokumentaci SEA v této části nepřezkoumatelnou. Takový postup je v rozporu se zákonem č. 100/2001 Sb., o posuzování vlivů na životní prostředí, se zákonem č. 258/2000 Sb., o ochraně veřejného zdraví, s principem prevence, s principem předběžné opatrnosti i s požadavkem na dostatečné zjištění skutkového stavu. Návrh řešení: Požaduji doplnění komplexního zdravotního hodnocení již na úrovni SEA, zpracování použitelného regionálního hlukového modelu, vyhodnocení kumulativních vlivů více větrných elektráren, posouzení nočního provozu, vyhodnocení amplitudové modulace, nízkofrekvenčního hluku a infrazvuku, objektivní posouzení stroboskopického efektu a vyhodnocení skutečných dlouhodobých dopadů návrhu na veřejné zdraví obyvatel ještě před schválením akcelerační oblasti. Pokud nebude možné uvedené nedostatky objektivně a přezkoumatelně odstranit, požaduji vypuštění akcelerační oblasti AOV47 – Bukovec a souvisejícího územního opatření z návrhu Změny č. 2 Územního rozvojového plánu ČR. Zdroje: CENIA. MANUÁL SEA – Obecné koncepce [online]. Dostupné z: https://portal.cenia.cz/eiasea/dokumenty/dokumentSoubor/2241/MANU%C3%81L%20SEA%20-%20Obecn%C3%A9%20koncepce.pdf. [cit. 18. 5. 2026]. NEJVYŠŠÍ SPRÁVNÍ SOUD. Rozsudek NSS ze dne 27. 1. 2011, č. j. 7 Ao 7/2010-133 [online]. Dostupné z: https://iprpraha.cz/uploads/assets/dokumenty/106/mhmp_rozsudek.pdf. [cit. 18. 5. 2026]. NEJVYŠŠÍ SPRÁVNÍ SOUD. Rozsudek NSS ze dne 31. 1. 2012, č. j. 1 Ao 7/2011-526 [online]. Dostupné z: https://www.nssoud.cz/stazeni-dokumentu?filepath=SOUDNI_VYKON/2011/0007_1Ao__110_20120723040343_prevedeno.pdf. [cit. 18. 5. 2026]. ČESKO. Zákon č. 100/2001 Sb., o posuzování vlivů na životní prostředí a o změně některých souvisejících zákonů (zákon o posuzování vlivů na životní prostředí), ve znění pozdějších předpisů [online]. Zákony pro lidi. Dostupné z: https://www.zakonyprolidi.cz/cs/2001-100. [cit. 18. 5. 2026]. ČESKO. Zákon č. 258/2000 Sb., o ochraně veřejného zdraví, ve znění pozdějších předpisů [online]. Zákony pro lidi. Dostupné z: https://www.zakonyprolidi.cz/cs/2000-258. [cit. 18. 5. 2026]. **6.5.6 Poruchy spánku, chronické obtěžování a psychosociální dopady** Dokumentace SEA nedostatečně hodnotí dlouhodobé psychosociální dopady provozu větrných elektráren na obyvatelstvo dotčeného území. Hodnocení vlivů na veřejné zdraví je redukováno převážně na obecné posouzení hygienických limitů hluku, aniž by byly odpovídajícím způsobem vyhodnoceny dlouhodobé účinky chronického obtěžování obyvatel, narušení spánku, stresové zátěže a změn kvality života.	

Poř.č.	Připomínkové místo	Číslo jednací	Článek	AO	Připomínka	Vyhodnocení
					SEA přitom sama připouští možnost obtěžování obyvatel v noční době, současně však bez odpovídajícího odborného podkladu uzavírá, že vlivy na veřejné zdraví budou zanedbatelné. Dokumentace neobsahuje hodnocení dlouhodobého subjektivního obtěžování obyvatel, posouzení chronické stresové zátěže, analýzu narušení spánku, hodnocení dopadů změny charakteru životního prostředí ani posouzení dlouhodobých psychosociálních dopadů na kvalitu života obyvatel venkovského území. Takový postup je nedostatečný. Světová zdravotnická organizace (WHO) ve svých Environmental Noise Guidelines for the European Region (2018) potvrzuje, že environmentální hluk představuje významný problém veřejného zdraví a že hluk z větrných elektráren je spojován zejména s chronickým obtěžováním obyvatel, poruchami spánku, stresovými reakcemi a zhoršením kvality života. Přehledová studie van Kamp a van den Berg (2021) potvrzuje, že nejkonzistentnější vědecké důkazy existují právě pro souvislost mezi hlukem větrných elektráren, subjektivním obtěžováním obyvatel, poruchami spánku a dlouhodobou psychosociální zátěží. Autoři současně upozorňují, že intenzita obtěžování není závislá pouze na samotné hladině hluku, ale také na amplitudové modulaci, nočním provozu, proměnlivosti hluku a dlouhodobé změně životního prostředí. Systematická přehledová studie Onakpoya et al. (2015) potvrzuje souvislost mezi provozem větrných elektráren a zvýšeným výskytem poruch spánku, subjektivního obtěžování, stresových reakcí, zhoršené psychické pohody a snížení kvality života obyvatel. Studie Pedersen a Persson Waye (2004, 2007) potvrzují, že hluk větrných elektráren je obyvateli vnímán jako významně rušivější než jiné běžné zdroje environmentálního hluku při srovnatelných hladinách hlukové zátěže. Autoři upozorňují zejména na význam amplitudové modulace, pulzního charakteru hluku, nočního provozu a specifického charakteru venkovského prostředí s nízkou původní hlukovou zátěží. Studie Shepherd et al. (2014) potvrzuje významné zhoršení kvality života obyvatel žijících v blízkosti větrných elektráren, zejména v oblastech psychické pohody, kvality spánku, možnosti relaxace a celkové spokojenosti s životním prostředím. Studie Jalali et al. (2016) dále potvrzuje zhoršení kvality života a subjektivního zdravotního stavu obyvatel po uvedení větrných elektráren do provozu. Autoři zaznamenali významné změny zejména v oblasti psychické pohody, kvality spánku a subjektivního vnímání zdraví. Přehledová studie Freiberg et al. (2019) současně potvrzuje, že nejčastěji doloženými účinky dlouhodobé expozice hluku z větrných elektráren jsou chronické obtěžování, poruchy spánku, stresové reakce a zhoršení psychické pohody obyvatel. O to významnější je požadavek na důslednou ochranu citlivých skupin obyvatel, zejména dětí, seniorů, osob s chronickými zdravotními obtížemi, osob s poruchami spánku a dalších osob citlivých na dlouhodobou hlukovou a psychosociální zátěž. Právě u těchto skupin může dlouhodobé působení hluku, nočního provozu, amplitudové modulace a chronického obtěžování představovat významnější zásah do kvality života, psychické pohody a zdravotního stavu než u běžné populace. Dokumentace SEA však žádné specifické posouzení dopadů na citlivé skupiny obyvatel neobsahuje. SEA však žádné odpovídající hodnocení těchto dlouhodobých psychosociálních dopadů neobsahuje. Dokumentace současně vůbec nehodnotí dlouhodobé změny charakteru životního prostředí, narušení klidového charakteru krajiny, změnu subjektivního vnímání domova ani dlouhodobé psychologické dopady spojené s industrializací venkovského prostoru. Takový postup neumožňuje objektivně posoudit skutečné dopady návrhu na veřejné zdraví a kvalitu života obyvatel. Současně je nutné zdůraznit, že samotné splnění hygienických limitů hluku automaticky neznamená absenci zdravotních dopadů. WHO potvrzuje, že chronické obtěžování obyvatel, poruchy spánku a psychosociální dopady mohou vznikat i při formálním splnění hygienických limitů hluku. Dokumentace SEA se však s těmito skutečnostmi nevypořádává a bez odpovídajícího odborného podkladu uzavírá, že vlivy na veřejné zdraví budou zanedbatelné. Dokumentace SEA současně pracuje s vnitřně rozporným závěrem, kdy sama připouští možnost obtěžování obyvatel v noční době, avšak bez odpovídajícího odborného podkladu současně uzavírá, že vlivy na veřejné zdraví budou zanedbatelné a hodnotí je bodovým hodnocením „0“. Takový závěr není objektivně odůvodněn a činí dokumentaci v této části nepřezkoumatelnou.	

Poř.č.	Připomínkové místo	Číslo jednací	Článek	AO	Připomínka	Vyhodnocení
					Takový postup je v rozporu se zákonem č. 258/2000 Sb., o ochraně veřejného zdraví, se zákonem č. 100/2001 Sb., o posuzování vlivů na životní prostředí, s doporučeními WHO pro ochranu obyvatel před environmentálním hlukem i s principem prevence a principem předběžné opatrnosti. Dokumentace SEA je proto v této části nepřezkoumatelná a skutkový stav nebyl dostatečně zjištěn. Návrh řešení: Požaduji doplnění komplexního hodnocení psychosociálních dopadů provozu větrných elektráren, posouzení dlouhodobého chronického obtěžování obyvatel, hodnocení poruch spánku, analýzy dlouhodobé stresové zátěže, posouzení dopadů změny charakteru životního prostředí a objektivního vyhodnocení vlivů návrhu na kvalitu života obyvatel dotčeného území. Pokud nebude možné uvedené nedostatky objektivně a přezkoumatelně odstranit, požaduji vypuštění akcelerační oblasti AOV47 – Bukovec a souvisejícího územního opatření z návrhu Změny č. 2 Územního rozvojového plánu ČR. Zdroje: WORLD HEALTH ORGANIZATION (WHO). Environmental Noise Guidelines for the European Region [online]. Copenhagen: WHO Regional Office for Europe, 2018. Dostupné z: https://www.who.int/europe/publications/i/item/WHO-EURO-2018-3287-43046-60243. [cit. 18. 5. 2026]. VAN KAMP, I.; VAN DEN BERG, F. Health effects related to wind turbine sound: an update [online]. International Journal of Environmental Research and Public Health, 2021, roč. 18, č. 17. Dostupné z: https://pmc.ncbi.nlm.nih.gov/articles/PMC8430592/. [cit. 18. 5. 2026]. ONAKPOYA, I. J.; O'SULLIVAN, J.; THOMPSON, M. J.; HENEGHAN, C. J. The effect of wind turbine noise on sleep and quality of life: A systematic review and meta-analysis of observational studies [online]. Environment International, 2015, roč. 82, s. 1–9. Dostupné z: https://www.sciencedirect.com/science/article/abs/pii/S0160412015001051. [cit. 18. 5. 2026]. PEDERSEN, E.; PERSSON WAYE, K. Perception and annoyance due to wind turbine noise – a dose-response relationship [online]. Journal of the Acoustical Society of America, 2004, roč. 116, č. 6, s. 3460–3470. Dostupné z: https://pubs.aip.org/asa/jasa/article-abstract/116/6/3460/545245/Perception-and-annoyance-due-to-wind-turbine-noise. [cit. 18. 5. 2026]. PEDERSEN, E.; PERSSON WAYE, K. Wind turbine noise, annoyance and self-reported health and well-being in different living environments [online]. Occupational and Environmental Medicine, 2007, roč. 64, č. 7, s. 480–486. Dostupné z: https://oem.bmj.com/content/64/7/480. [cit. 18. 5. 2026]. SHEPHERD, D.; MCBRIDE, D.; DIRKS, K.; WELCH, D. Annoyance and health-related quality of life: A cross-sectional study involving two noise sources [online]. Journal of Environmental Protection, 2014, roč. 5, č. 5, s. 400–407. Dostupné z: https://www.scirp.org/journal/paperinformation?paperid=44974. [cit. 18. 5. 2026]. JALALI, L.; BIGELOW, P.; MCCOLL, S. et al. Changes in quality of life and perceptions of general health before and after operation of wind turbines [online]. Environmental Pollution, 2016, roč. 216, s. 608–615. Dostupné z: https://www.sciencedirect.com/science/article/pii/S0269749116305085. [cit. 18. 5. 2026]. FREIBERG, Alice et al. Health effects of wind turbines on humans in residential settings: Results of a scoping review [online]. Environment International, 2019. Dostupné z: https://www.sciencedirect.com/science/article/abs/pii/S0013935118306145. [cit. 18. 5. 2026]. ČESKO. Zákon č. 258/2000 Sb., o ochraně veřejného zdraví, ve znění pozdějších předpisů [online]. Zákony pro lidi. Dostupné z: https://www.zakonyprolidi.cz/cs/2000-258. [cit. 18. 5. 2026]. ČESKO. Zákon č. 100/2001 Sb., o posuzování vlivů na životní prostředí a o změně některých souvisejících zákonů (zákon o posuzování vlivů na životní prostředí), ve znění pozdějších předpisů [online]. Zákony pro lidi. Dostupné z: https://www.zakonyprolidi.cz/cs/2001-100. [cit. 18. 5. 2026]. **6.5.7 Nízkofrekvenční hluk, vibrace, infrazvuk a amplitudová modulace** Dokumentace SEA prakticky nehodnotí problematiku nízkofrekvenčního hluku, vibrací, infrazvuku a amplitudové modulace hluku větrných elektráren, přestože právě tyto složky představují jednu z nejvýznamnějších odborných otázek při posuzování vlivů větrných elektráren na obyvatelstvo a veřejné zdraví. Hodnocení hlukové zátěže v SEA je založeno převážně pouze na obecných A-vážených hlukových veličinách (LAeq), aniž by dokumentace objektivně vyhodnotila nízkofrekvenční složky hluku, infrazvuk, amplitudovou modulaci, pulzní charakter hluku, proměnlivost hlukové zátěže v noční době ani vliv konkrétních meteorologických podmínek na šíření těchto složek hluku.	

Poř.č.	Připomínkové místo	Číslo jednací	Článek	AO	Připomínka	Vyhodnocení
					Dokumentace současně neobsahuje spektrální analýzu hluku, model šíření nízkofrekvenčního hluku, hodnocení amplitudové modulace ani objektivní vyhodnocení dlouhodobé noční expozice obyvatel těmto specifickým složkám hluku. Dokumentace SEA současně nehodnotí problematiku vibračních účinků a dynamických jevů souvisejících s provozem větrných elektráren. Studie Machado a Dutkiewicz (2024) potvrzuje, že větrné elektrárny představují dynamické systémy, u nichž vznikají vibrace ovlivňované konstrukcí zařízení, provozními podmínkami a meteorologickými faktory. Vibrační monitoring je proto standardní součástí provozu a diagnostiky větrných elektráren. Dokumentace SEA však neobsahuje žádné vyhodnocení možných vibračních účinků, nehodnotí případné šíření dynamických účinků v konkrétních geologických podmínkách území ani nepředkládá objektivní odborný podklad pro závěr o zanedbatelných vlivech. Přesto bez dalšího uzavírá, že vlivy na veřejné zdraví budou nevýznamné. Takový postup neumožňuje objektivně přezkoumat úplnost hodnocení vlivů návrhu na obyvatelstvo. Takový postup je nedostatečný. Studie Møller a Pedersen (2011) potvrzuje, že velké větrné elektrárny produkují významný podíl nízkofrekvenčního hluku, který může být běžnými metodami hodnocení hluku podhodnocován. Autoři současně upozorňují, že standardní A-vážené hodnocení hluku nemusí odpovídajícím způsobem zachytit specifické nízkofrekvenční složky hluku produkované velkými větrnými elektrárnami. Studie Hansen, Zajamšek a Hansen (2017) dále potvrzuje, že větrné elektrárny produkují nízkofrekvenční hluk a infrazvukové složky, jejichž šíření a subjektivní vnímání je výrazně ovlivňováno meteorologickými podmínkami, stabilitou atmosféry, směrem větru, konfigurací terénu a nočními provozními podmínkami. Studie Chiu et al. (2020) upozorňuje, že běžné postupy hodnocení hluku nemusí dostatečně postihnout nízkofrekvenční složky hluku z větrných elektráren a že přesné vyhodnocení vyžaduje adekvátní modelování konkrétních podmínek v území, včetně meteorologických vlivů a šíření hluku v různých frekvenčních pásmech. Studie Michaud et al. (2018) současně potvrzuje souvislost mezi specifickými charakteristikami hluku větrných elektráren, zejména amplitudovou modulací a pulzním charakterem zvuku, a zvýšeným výskytem poruch spánku, subjektivního rušení a obtěžování obyvatel. Studie Nguyen, Hansen a Zajamšek (2022) dále potvrzuje, že amplitudová modulace představuje významný faktor subjektivního obtěžování obyvatel a že její intenzita se významně mění zejména v noční době, při specifických meteorologických podmínkách a při určitých směrech proudění vzduchu. SEA však žádné odpovídající hodnocení amplitudové modulace, nízkofrekvenčního hluku ani infrazvuku neobsahuje. Dokumentace současně vůbec nehodnotí, zda běžné LAeq limity použité v SEA odpovídajícím způsobem zachycují skutečnou hlukovou zátěž obyvatel vystavených dlouhodobému provozu rozsáhlého souboru větrných elektráren. Současně je významné, že české metodické podklady Ministerstva zdravotnictví (2017) a Státního zdravotního ústavu (2017) samy výslovně počítají s měřením infrazvuku a nízkofrekvenčních složek hluku. Metodický návod Ministerstva zdravotnictví pro měření a hodnocení hluku v mimopracovním prostředí přímo odkazuje na normu ČSN ISO 7196 (1997) pro měření infrazvuku a stanovuje technické požadavky pro jeho měření a vyhodnocení. České zdravotnické metodiky tedy samy potvrzují odbornou významnost této problematiky. Dokumentace SEA však žádné odpovídající hodnocení infrazvuku ani nízkofrekvenčních složek hluku neobsahuje. To je zvlášť významné v případě venkovského území s nízkou původní hlukovou zátěží, kde mohou být nízkofrekvenční a amplitudově modulované složky hluku subjektivně vnímány výrazně intenzivněji než v běžném městském prostředí. Dokumentace SEA současně nehodnotí dlouhodobou noční expozici, kumulativní působení více větrných elektráren, proměnlivost hluku v čase ani možné zesílení specifických frekvenčních složek v závislosti na meteorologických podmínkách a konfiguraci terénu. Takový postup neumožňuje objektivně posoudit skutečné dopady návrhu na veřejné zdraví obyvatel. Současně je nutné zdůraznit, že odborná literatura zabývající se zdravotními dopady hluku z větrných elektráren, včetně dokumentů WHO (2018) a přehledových studií Van Kamp a Van den Berg (2021) či Møller a Pedersen (2011), nepovažuje otázku dlouhodobých účinků nízkofrekvenčního hluku a amplitudové modulace za zcela uzavřenou a jednoznačně vyřešenou. Právě z tohoto důvodu je nezbytné uplatnit princip předběžné opatrnosti a požadovat podrobné vyhodnocení těchto vlivů již na úrovni SEA. Dokumentace SEA se však s těmito odbornými nejistotami nevypořádává a bez odpovídajícího odborného podkladu uzavírá, že vlivy na veřejné zdraví budou zanedbatelné.	

Poř.č.	Připomínkové místo	Číslo jednací	Článek	AO	Připomínka	Vyhodnocení
					Takový postup je v rozporu se zákonem č. 258/2000 Sb., o ochraně veřejného zdraví, se zákonem č. 100/2001 Sb., o posuzování vlivů na životní prostředí, s doporučeními WHO pro ochranu obyvatel před environmentálním hlukem, i s principem prevence a principem předběžné opatrnosti. Dokumentace SEA je proto v této části nepřezkoumatelná a skutkový stav nebyl dostatečně zjištěn. Návrh řešení: Požaduji doplnění použitelného hodnocení nízkofrekvenčního hluku a infrazvuku, spektrální analýzy hlukové zátěže, objektivního vyhodnocení amplitudové modulace, posouzení dlouhodobé noční expozice obyvatel, scénářového hodnocení meteorologických podmínek, vyhodnocení kumulativního působení více větrných elektráren a objektivního posouzení skutečných dopadů těchto specifických složek hluku na veřejné zdraví obyvatel. Pokud nebude možné uvedené nedostatky objektivně a přezkoumatelně odstranit, požaduji vypuštění akcelerační oblasti AOV47 – Bukovec a souvisejícího územního opatření z návrhu Změny č. 2 Územního rozvojového plánu ČR. Zdroje: MØLLER, H.; PEDERSEN, C. S. Low-frequency noise from large wind turbines [online]. Journal of the Acoustical Society of America, 2011, roč. 129, č. 6, s. 3727–3744. Dostupné z: https://pubs.aip.org/asa/jasa/article-abstract/129/6/3727/832836/Low-frequency-noise-from-large-wind-turbines. [cit. 18. 5. 2026]. HANSEN, C.; ZAJAMŠEK, B.; HANSEN, K. Infrasound and low-frequency noise from wind turbines [online]. In: Low-Frequency Noise and Vibration. Cham: Springer, 2017, s. 3–16. Dostupné z: https://www.researchgate.net/publication/279963904_Infrasound_and_Low-Frequency_Noise_from_Wind_Turbines. [cit. 18. 5. 2026]. CHIU, Y.-H.; TSAI, C.-L.; CHANG, W.-Y. Assessment of low-frequency noise from wind turbines under different weather conditions [online]. Applied Sciences, 2020, roč. 10, č. 21. Dostupné z: https://pmc.ncbi.nlm.nih.gov/articles/PMC7721757/. [cit. 18. 5. 2026]. MICHAUD, D. S.; KEITH, S. E.; FEDORIUK, O. et al. Wind turbine noise and sleep: pilot studies on the influence of noise characteristics [online]. Noise & Health, 2018. Dostupné z: https://www.researchgate.net/publication/329041329_Wind_Turbine_Noise_and_Sleep_Pilot_Studies_on_the_Influence_of_Noise_Characteristics. [cit. 18. 5. 2026]. NGUYEN, T.; HANSEN, K.; ZAJAMŠEK, B. Long-term assessment of amplitude modulation in wind turbine noise [online]. arXiv, 2022. Dostupné z: https://arxiv.org/abs/2206.02543. [cit. 18. 5. 2026]. WORLD HEALTH ORGANIZATION (WHO). Environmental Noise Guidelines for the European Region [online]. Copenhagen: WHO Regional Office for Europe, 2018. Dostupné z: https://www.who.int/europe/publications/i/item/WHO-EURO-2018-3287-43046-60243. [cit. 18. 5. 2026]. VAN KAMP, I.; VAN DEN BERG, F. Health effects related to wind turbine sound: an update [online]. International Journal of Environmental Research and Public Health, 2021, roč. 18, č. 17. Dostupné z: https://pmc.ncbi.nlm.nih.gov/articles/PMC8430592/. [cit. 18. 5. 2026]. MINISTERSTVO ZDRAVOTNICTVÍ ČR. Metodický návod pro měření a hodnocení hluku v mimopracovním prostředí [online]. Věstník MZ ČR, částka 11/2017. Dostupné z: https://szu.gov.cz/wp-content/uploads/2023/01/manual_hluk.pdf. [cit. 18. 5. 2026]. STÁTNÍ ZDRAVOTNÍ ÚSTAV. Autorizační návod k hodnocení zdravotního rizika expozice hluku, verze 4 [online]. Praha: SZÚ, 2017. Dostupné z: https://szu.gov.cz/wp-content/uploads/2023/02/AN_15_04_verze4.pdf. [cit. 18. 5. 2026]. ČESKO. ČSN ISO 7196 (01 1625): Akustika – Frekvenční váhová funkce pro měření infrazvuku [online]. Praha: Český normalizační institut, 1997. Dostupné z: https://seznamcsn.agentura-cas.cz/Detailnormy.aspx. [cit. 18. 5. 2026]. MACHADO, M. R.; DUTKIEWICZ, M. Wind turbine vibration management: An integrated analysis of existing solutions, products, and open-source developments [online]. Energy Reports, 2024, roč. 11, s. 3756–3791. Dostupné z: https://www.sciencedirect.com/science/article/pii/S2352484724001604. [cit. 18. 5. 2026]. ČESKO. Zákon č. 258/2000 Sb., o ochraně veřejného zdraví, ve znění pozdějších předpisů [online]. Zákony pro lidi. Dostupné z: https://www.zakonyprolidi.cz/cs/2000-258. [cit. 18. 5. 2026]. ČESKO. Zákon č. 100/2001 Sb., o posuzování vlivů na životní prostředí a o změně některých souvisejících zákonů (zákon o posuzování vlivů na životní prostředí), ve znění pozdějších předpisů [online]. Zákony pro lidi. Dostupné z: https://www.zakonyprolidi.cz/cs/2001-100. [cit. 18. 5. 2026].	

					6.5.8 Stroboskopický efekt a vizuální zátěž obyvatel Dokumentace SEA nedostatečně hodnotí problematiku stroboskopického efektu („shadow flicker“) a dlouhodobé vizuální zátěže obyvatel způsobené provozem větrných elektráren v akcelerační oblasti AOV47 – Bukovec. SEA sama připouští možnost vzniku stroboskopického efektu, současně však bez odpovídajícího odborného podkladu uzavírá, že vlivy budou zanedbatelné. Dokumentace neobsahuje mapové vyhodnocení rozsahu flicker efektu, model dopadů na konkrétní obytné objekty, posouzení dlouhodobé vizuální zátěže obyvatel ani kumulativní hodnocení vizuálních dopadů rozsáhlého souboru větrných elektráren v krajině. Současně SEA nepředkládá model četnosti stroboskopického efektu, hodnocení sezónních změn, analýzu vlivu orientace svahů a terénu ani vyhodnocení skutečné expozice obyvatel v různých denních obdobích. Dokumentace současně výslovně odkládá podrobné hodnocení stroboskopického efektu až do navazujících řízení. Tím sama potvrzuje, že skutečné dopady na obyvatelstvo nejsou v době pořizování SEA objektivně známy. Takový postup je však v rozporu se smyslem procesu SEA, jehož účelem je právě identifikace a vyhodnocení významných vlivů koncepce již na strategické úrovni. Stroboskopický efekt přitom nepředstavuje pouze technický parametr provozu větrných elektráren, ale významný faktor ovlivňující kvalitu bydlení, psychickou pohodu obyvatel a subjektivní vnímání obytného prostředí. Opakované periodické stínění může zejména při dlouhodobé expozici představovat významný zdroj subjektivního obtěžování obyvatel. Přehledová studie van Kamp a van den Berg (2021) potvrzuje, že psychosociální dopady provozu větrných elektráren souvisejí nejen s hlukem, ale také s dlouhodobou změnou charakteru životního prostředí a subjektivním vnímáním krajiny obyvateli. Studie Shepherd et al. (2014) současně potvrzuje významné zhoršení kvality života obyvatel žijících v blízkosti větrných elektráren, zejména v oblastech psychické pohody, možnosti relaxace a spokojenosti s obytným prostředím. Studie Jalali et al. (2016) dále potvrzuje zhoršení subjektivního zdravotního stavu a kvality života obyvatel po uvedení větrných elektráren do provozu, přičemž významnou roli hrála právě dlouhodobá změna charakteru prostředí a subjektivní vnímání zásahu do krajiny. Ve studiích Pedersen, Persson Waye (2007) je současně dlouhodobě upozorňováno, že subjektivní obtěžování obyvatel není způsobeno pouze samotnou hlukovou zátěží, ale také vizuální dominancí větrných elektráren, změnou charakteru krajiny, nočním výstražným osvětlením, pohybem rotorů a dlouhodobou proměnou původně klidného venkovského prostředí. SEA však žádné odpovídající komplexní posouzení těchto dlouhodobých vizuálních a psychosociálních dopadů neobsahuje. Dokumentace současně nehodnotí kumulativní vizuální působení většího počtu větrných elektráren, změnu charakteru krajiny, vliv na kvalitu bydlení, ani dlouhodobé psychologické dopady spojené s industrializací venkovského prostoru. To je zvlášť významné v případě území s dosud převážně přírodním a venkovským charakterem krajiny, kde může být vizuální dominance rozsáhlých větrných elektráren subjektivně vnímána výrazně intenzivněji než v urbanizovaném prostředí. Dokumentace SEA se s těmito skutečnostmi nevypořádává a bez odpovídajícího odborného podkladu uzavírá, že vlivy budou zanedbatelné. Takový postup je v rozporu se zákonem č. 100/2001 Sb., o posuzování vlivů na životní prostředí, se zákonem č. 258/2000 Sb., o ochraně veřejného zdraví, s principem prevence, s principem předběžné opatrnosti i s požadavkem na dostatečné zjištění skutkového stavu. Dokumentace SEA je proto v této části nepřezkoumatelná. Návrh řešení: Požaduji doplnění použitelného mapového vyhodnocení stroboskopického efektu, modelu dopadů na konkrétní obytné objekty, hodnocení dlouhodobé vizuální zátěže obyvatel, kumulativního vizuálního posouzení celé akcelerační oblasti, analýzy vlivů na kvalitu bydlení a psychickou pohodu obyvatel a objektivního posouzení dlouhodobých psychosociálních dopadů změny krajinného prostředí. Pokud nebude možné uvedené nedostatky objektivně a přezkoumatelně odstranit, požaduji vypuštění akcelerační oblasti AOV47 – Bukovec a souvisejícího územního opatření z návrhu Změny č. 2 Územního rozvojového plánu ČR. Zdroje: VAN KAMP, I.; VAN DEN BERG, F. Health effects related to wind turbine sound: an update [online]. International Journal of Environmental Research and Public Health, 2021, roč. 18, č. 17. Dostupné z: https://pmc.ncbi.nlm.nih.gov/articles/PMC8430592/. [cit. 18. 5. 2026].	

Poř.č.	Připomínkové místo	Číslo jednací	Článek	AO	Připomínka	Vyhodnocení
					SHEPHERD, D.; MCBRIDE, D.; DIRKS, K.; WELCH, D. Annoyance and health-related quality of life: A cross-sectional study involving two noise sources [online]. Journal of Environmental Protection, 2014, roč. 5, č. 5, s. 400–407. Dostupné z: https://www.scirp.org/journal/paperinformation?paperid=44974. [cit. 18. 5. 2026]. JALALI, L.; BIGELOW, P.; MCCOLL, S. et al. Changes in quality of life and perceptions of general health before and after operation of wind turbines [online]. Environmental Pollution, 2016, roč. 216, s. 608–615. Dostupné z: https://www.sciencedirect.com/science/article/pii/S0269749116305085. [cit. 18. 5. 2026]. PEDERSEN, E.; PERSSON WAYE, K. Wind turbine noise, annoyance and self-reported health and well-being in different living environments [online]. Occupational and Environmental Medicine, 2007, roč. 64, č. 7, s. 480–486. Dostupné z: https://oem.bmj.com/content/64/7/480. [cit. 18. 5. 2026]. ČESKO. Zákon č. 258/2000 Sb., o ochraně veřejného zdraví, ve znění pozdějších předpisů [online]. Zákony pro lidi. Dostupné z: https://www.zakonyprolidi.cz/cs/2000-258. [cit. 18. 5. 2026]. ČESKO. Zákon č. 100/2001 Sb., o posuzování vlivů na životní prostředí a o změně některých souvisejících zákonů (zákon o posuzování vlivů na životní prostředí), ve znění pozdějších předpisů [online]. Zákony pro lidi. Dostupné z: https://www.zakonyprolidi.cz/cs/2001-100. [cit. 18. 5. 2026]. **6.5.9 Rozpor s právními předpisy a principem předběžné opatrnosti** Dokumentace SEA vykazuje v oblasti ochrany veřejného zdraví závažné systémové nedostatky, které způsobují její nepřezkoumatelnost a současně vedou k nedostatečnému zjištění skutkového stavu. Posouzení vlivů akcelerační oblasti AOV47 – Bukovec na obyvatelstvo a veřejné zdraví je založeno převážně na obecných předpokladech, neúplných podkladech a budoucích podmínkách, které mají být teprve dopracovány v navazujících řízeních. SEA přitom neobsahuje komplexní zdravotní hodnocení, nehodnotí dostatečně kumulativní vlivy, neobsahuje adekvátní akustické posouzení, neřeší odpovídajícím způsobem nízkofrekvenční hluk, infrazvuk ani amplitudovou modulaci, nehodnotí dlouhodobé psychosociální dopady, neobsahuje objektivní vyhodnocení stroboskopického efektu a významnou část podstatných vlivů odkládá až do budoucích navazujících řízení. Dokumentace současně bez odpovídajícího odborného podkladu opakovaně uzavírá, že vlivy na veřejné zdraví budou „zanedbatelné“, přestože sama připouští možnost obtěžování obyvatel v noční době a současně potvrzuje potřebu budoucích podrobných studií. Takový postup je v rozporu se zákonem č. 100/2001 Sb., o posuzování vlivů na životní prostředí, podle kterého musí být významné vlivy koncepce na obyvatelstvo a veřejné zdraví objektivně vyhodnoceny již na úrovni SEA. Posouzení musí být provedeno v rozsahu umožňujícím objektivně posoudit přijatelnost navržené koncepce ještě před jejím schválením. Současně je postup SEA v rozporu se zákonem č. 258/2000 Sb., o ochraně veřejného zdraví, jehož účelem je ochrana obyvatel před škodlivými účinky hluku a dalších negativních faktorů životního prostředí. Dokumentace SEA je dále v rozporu s nařízením vlády č. 272/2011 Sb., o ochraně zdraví před nepříznivými účinky hluku a vibrací, protože otázku skutečné hlukové zátěže obyvatel nepodkládá konkrétními akustickými modely ani objektivním vyhodnocením specifických složek hluku typických pro provoz větrných elektráren. SEA současně nehodnotí dostatečně amplitudovou modulaci, nízkofrekvenční hluk, infrazvuk, dlouhodobou noční expozici ani kumulativní působení více zařízení. Takový postup neumožňuje objektivně posoudit skutečné dopady návrhu na veřejné zdraví obyvatel. Závažným nedostatkem dokumentace je rovněž skutečnost, že podstatná část hodnocení vlivů na veřejné zdraví je nepřípustně odložena až do navazujících řízení. Dokumentace sama uvádí, že podrobné hlukové studie, režim provozu větrných elektráren, kumulativní hodnocení hluku a další ochranná opatření budou teprve zpracovány následně. Takový postup je v rozporu s principem prevence, podle kterého mají být možné negativní dopady identifikovány a řešeny již v okamžiku přípravy koncepce, nikoliv až následně po jejím schválení. Současně je postup SEA v rozporu s principem předběžné opatrnosti. Přehledová studie Van Kamp a Van den Berg (2021), shrnující výsledky dosavadního výzkumu zdravotních účinků hluku větrných elektráren, spolu s doporučeními World Health Organization obsaženými v dokumentu Environmental Noise Guidelines for the European Region (2018), upozorňují na existující odborné nejistoty a potřebu preventivního přístupu při hodnocení dlouhodobých dopadů hluku na obyvatelstvo.	

Poř.č.	Připomínkové místo	Číslo jednací	Článek	AO	Připomínka	Vyhodnocení
					O to významnější je požadavek na důslednou ochranu citlivých skupin obyvatel, zejména dětí, seniorů, osob s chronickými zdravotními obtížemi, osob s poruchami spánku a dalších osob citlivých na dlouhodobou hlukovou a psychosociální zátěž. Právě u těchto skupin může dlouhodobé působení hluku, nočního provozu, amplitudové modulace a chronického obtěžování představovat významnější zásah do kvality života, psychické pohody a zdravotního stavu než u běžné populace. Dokumentace SEA však žádné specifické posouzení dopadů na citlivé skupiny obyvatel neobsahuje. SEA se však s těmito odbornými nejistotami nevypořádává a místo objektivního vyhodnocení významnou část podstatných otázek pouze přesouvá do budoucích řízení. Takový postup činí dokumentaci SEA nepřezkoumatelnou a skutkový stav nebyl dostatečně zjištěn. Takový postup je současně v rozporu s požadavkem na úplné a preventivní posouzení významných vlivů koncepce již na úrovni SEA a nepřípustně přesouvá podstatné otázky ochrany veřejného zdraví do navazujících řízení. Takový postup je v rozporu se zákonem č. 100/2001 Sb., o posuzování vlivů na životní prostředí, se zákonem č. 258/2000 Sb., o ochraně veřejného zdraví, s nařízením vlády č. 272/2011 Sb., o ochraně zdraví před nepříznivými účinky hluku a vibrací, s principem prevence, s principem předběžné opatrnosti i s požadavkem na dostatečné zjištění skutkového stavu. Dokumentace SEA je proto v této části nepřezkoumatelná. Návrh řešení: **Požaduji doplnění komplexního a objektivního hodnocení vlivů návrhu na veřejné zdraví, zpracování adekvátních akustických a zdravotních studií již na úrovni SEA, objektivní vyhodnocení kumulativních vlivů, posouzení dlouhodobých psychosociálních dopadů, hodnocení amplitudové modulace, nízkofrekvenčního hluku a infrazvuku, vyhodnocení stroboskopického efektu a odstranění všech uvedených metodických a právních nedostatků dokumentace.** Pokud nebude možné uvedené nedostatky objektivně a přezkoumatelně odstranit, požaduji vypuštění akcelerační oblasti AOV47 – Bukovec a souvisejícího územního opatření z návrhu Změny č. 2 Územního rozvojového plánu ČR. Zdroje: VAN KAMP, I.; VAN DEN BERG, F. Health effects related to wind turbine sound: an update [online]. International Journal of Environmental Research and Public Health, 2021, roč. 18, č. 17. Dostupné z: https://pmc.ncbi.nlm.nih.gov/articles/PMC8430592/. [cit. 18. 5. 2026]. WORLD HEALTH ORGANIZATION (WHO). Environmental Noise Guidelines for the European Region [online]. Copenhagen: WHO Regional Office for Europe, 2018. Dostupné z: https://www.who.int/europe/publications/i/item/WHO-EURO-2018-3287-43046-60243. [cit. 18. 5. 2026]. ČESKO. Zákon č. 258/2000 Sb., o ochraně veřejného zdraví, ve znění pozdějších předpisů [online]. Zákony pro lidi. Dostupné z: https://www.zakonyprolidi.cz/cs/2000-258. [cit. 18. 5. 2026]. ČESKO. Zákon č. 100/2001 Sb., o posuzování vlivů na životní prostředí a o změně některých souvisejících zákonů (zákon o posuzování vlivů na životní prostředí), ve znění pozdějších předpisů [online]. Zákony pro lidi. Dostupné z: https://www.zakonyprolidi.cz/cs/2001-100. [cit. 18. 5. 2026]. ČESKO. Nařízení vlády č. 272/2011 Sb., o ochraně zdraví před nepříznivými účinky hluku a vibrací, ve znění pozdějších předpisů [online]. Zákony pro lidi. Dostupné z: https://www.zakonyprolidi.cz/cs/2011-272. [cit. 18. 5. 2026]. **6.6 Krajinný ráz** **<u>6.6.1 Vnitřní rozpornost SEA při hodnocení krajinného rázu</u>** **Dokumentace SEA vykazuje zásadní vnitřní rozpornost při hodnocení vlivů akcelerační oblasti AOV47 – Bukovec na krajinný ráz. Dokumentace totiž sama potvrzuje existenci mimořádně vysokých krajinných, kulturních a historických hodnot území, významných pohledových vazeb a dálkové viditelnosti navrhovaných větrných elektráren, avšak výsledný vliv hodnotí pouze jako „mírně negativní“ s bodovým hodnocením „-1“.** Takový závěr je v rozporu s obsahem samotné dokumentace SEA a není objektivně ani metodicky odůvodněn. SEA sama uvádí, že v dotčeném území se nachází významné kulturně-historické dominanty, hodnotné krajinné horizonty, významné dálkové pohledy, pohledově exponované prostory, historické kompoziční vztahy a významné krajinné scenérie.	

Poř.č.	Připomínkové místo	Číslo jednací	Článek	AO	Připomínka	Vyhodnocení
					Dokumentace současně výslovně uvádí, že realizací akcelerační oblasti může dojít k oslabení přírodních a kulturních dominant, k narušení historických pohledových vazeb, ke vzniku nových výškových dominant a ke změně charakteru krajinné scény. Přesto SEA bez bližšího odborného odůvodnění uzavírá, že vliv na krajinný ráz bude pouze *„mírně negativní“*. Takový závěr je zjevně nepřiměřený zejména vzhledem k rozsahu navrhovaného zásahu. Dokumentace totiž současně připouští možnost výstavby až 33 větrných elektráren o výšce až 250 metrů, přičemž v kombinaci s akceleračními oblastmi AOV48, AOV49 a AOV50 může v širším území vzniknout soustava přibližně 88 větrných elektráren. AOV47 Bukovec zasahuje do území Kraje Vysočina vymezeného ve Strategii ochrany krajinného rázu Kraje Vysočina (SOKR) jako oblast krajinného rázu Pacovsko při hranici Jindřichohradecka. Jedná se o vyvýšenou členitou pahorkatinu až plochou vrchovinu tvořící vrcholové partie západní části Českomoravské vrchoviny s nadmořskými výškami často přesahujícími 700 m n. m. Území leží na významném rozvodí mezi povodím Želivky a přítoky Lužnice a Nežárky a je charakteristické soustavou krajinných horizontů, vyvýšených hřbetů a pohledově exponovaných dominant, mezi nimiž se výrazně uplatňují zejména Stražiště, Svidník a Buček u Krumvaldu. Významnou součást krajinného rázu tvoří rovněž kulturně-historické dominanty, zejména kostely v Lidmani, Zhoři a Křeči, izolované sídelní komory, historické krajinné struktury a rozsáhlé dálkové pohledy do jižních Čech i na Pelhřimovsko. Samotná akcelerační oblast AOV47 je přitom situována právě do nejvyšších poloh na krajinný předěl Batkovy – Na Hejsalech – Na Výhoně – Svidník – Tlučeň, tedy do prostoru s mimořádnou pohledovou exponovaností a vysokou citlivostí krajinného rázu. Dokumentace současně připouští, že navrhované větrné elektrárny by byly výrazně viditelné z Černovicka, Kamenicka i Pelhřimovska a zasahovaly by do širokého regionálního prostoru krajinných horizontů a dálkových pohledů. Větrné elektrárny o výšce až 250 metrů přitom výrazně převyšují běžné krajinné dominanty v území. Dokumentace SEA však neobsahuje objektivní hodnocení dominance 250metrových staveb, neposuzuje změnu měřítka krajiny, nehodnotí vznik nové technické dominanty nadregionálního významu, ani neobsahuje regionální model dálkové viditelnosti. SEA současně neobsahuje realistické vizualizace, panoramatické pohledy, fotomontáže, analýzu dálkových pohledů pro výšku 250 metrů, ani objektivní vyhodnocení viditelnosti z kulturně významných lokalit. Dokumentace přitom sama identifikuje významné kulturně-historické dominanty Choustník, Kámen, Červenou Lhotu, sakrální stavby, historické pohledové osy a krajinné horizonty. Současně však není objektivně vysvětleno, jak může být zásah tohoto rozsahu hodnocen pouze jako „mírně negativní“. Rozporuplnost dokumentace dále posiluje skutečnost, že Jihočeský kraj (2009) i Kraj Vysočina (2024) ve svých koncepčních dokumentech dlouhodobě chrání harmonické měřítko krajiny, krajinné horizonty, obraz sídel v krajině a pohledově exponované prostory. Strategie ochrany krajinného rázu Kraje Vysočina (2024), oblast krajinného rázu CZ0610-OB015 Pacovsko, výslovně požaduje: *„Zamezit výstavbě objektů převyšujících daný vymezený horizont a narušujících tak jeho charakter a celistvost.“* Dále uvádí: *„Nestavět výškové stavby technicistní povahy, které mohou snížit estetickou nebo přírodní hodnotu krajinného rázu v exponovaném území.“* A současně: *„Neumisťovat vertikální výškové stavby technicistní povahy tak, aby narušily typické pohledové partie prostoru sídla.“* Tyto zásady se přitom přímo vztahují k obcím Bořetín, Hojovice, Chválkov, Dobešov a Vlkosovice, které se nacházejí v oblasti krajinného rázu Pacovsko. Současně Jihočeský kraj (2009) ve svých podkladech výslovně uvádí: *„Na území se zvýšenou ochranou krajinného rázu … neumisťovat stavby a zařízení větrných elektráren ve volné krajině.“* Dokumentace SEA však tyto krajské koncepční podklady objektivně nezohledňuje. Studie Pasqualetti (2011) potvrzuje, že rozsáhlé větrné parky představují zásadní proměnu kulturní krajiny a výrazně mění vnímání krajinné identity. Studie Frantál a Kunc (2011) dále potvrzuje, že koncentrace vysokých větrných elektráren v krajině s rekreační a estetickou hodnotou může významně narušit krajinný charakter i rekreační funkci území a že větrné elektrárny bývají významnou částí veřejnosti vnímány jako narušení přírodního charakteru krajiny a estetických hodnot území. Dokumentace SEA však tyto skutečnosti objektivně nehodnotí, metodicky nevysvětluje ani neprokazuje přijatelnost zásahu do krajinného rázu.	

Poř.č.	Připomínkové místo	Číslo jednací	Článek	AO	Připomínka	Vyhodnocení
					Výsledné hodnocení „mírně negativní vliv“ je proto nepřezkoumatelné, vnitřně rozporné a neodpovídá skutkovým zjištěním uvedeným v samotné dokumentaci. Takový postup je v rozporu se zákonem č. 114/1992 Sb., o ochraně přírody a krajiny, s § 12 ochrany krajinného rázu, s Evropskou úmluvou o krajině (2000), s cíli územního plánování podle stavebního zákona, s principem prevence, s požadavkem přezkoumatelnosti SEA a s požadavkem objektivního a transparentního hodnocení vlivů koncepce. Dokumentace SEA je proto v této části nepřezkoumatelná. Návrh řešení: Požaduji přepracování hodnocení vlivů akcelerační oblasti AOV47 – Bukovec na krajinný ráz, doplnění objektivního regionálního vizuálního modelu, realistických vizualizací, panoramatických pohledů a použitelného hodnocení dominance 250metrových staveb v krajině. Současně požaduji objektivní vyhodnocení kumulativních dopadů soustavy AOV47–AOV50, doplnění analýzy dálkových pohledů, vyhodnocení dálkové viditelnosti, hodnocení změny měřítka krajiny, posouzení zásahu do kulturních dominant a pohledových os a transparentní metodické odůvodnění výsledného bodového hodnocení. Pokud nebude možné uvedené nedostatky objektivně a přezkoumatelně odstranit, požaduji vypuštění akcelerační oblasti AOV47 – Bukovec a souvisejícího územního opatření z návrhu Změny č. 2 Územního rozvojového plánu ČR. Zdroje: JIHOČESKÝ KRAJ. Generel krajinného rázu Jihočeského kraje. [online]. České Budějovice: Jihočeský kraj, 2009. Dostupné z: https://geoportal.kraj-jihocesky.gov.cz/portal/Media/Stary_portal/up_ostatni/generel_krajinneho_razu/jc_kraj_generel_krajinneho_razu_a4.pdf. [cit. 17. 5. 2026]. KRAJ VYSOČINA. Strategie ochrany krajinného rázu Kraje Vysočina (SOKR), oblast krajinného rázu CZ0610-OB015 Pacovsko, revize 2024. [online]. Dostupné z: https://www.kr-vysocina.cz/assets/File.ashx?id_org=450008&id_dokumenty=4125556. [cit. 17. 5. 2026]. PASQUALETTI, Martin J. Opposing Wind Energy Landscapes: A Search for Common Cause [online]. Annals of the Association of American Geographers, 2011. Dostupné z: https://www.tandfonline.com/doi/abs/10.1080/00045608.2011.568879. [cit. 17. 5. 2026]. FRANTÁL, Bohumil; KUNC, Josef. Wind turbines in tourism landscapes: Czech Experience [online]. Annals of Tourism Research, 2011. Dostupné z: https://www.sciencedirect.com/science/article/abs/pii/S0160738310001271. [cit. 17. 5. 2026]. ČESKÁ REPUBLIKA. Zákon č. 114/1992 Sb., o ochraně přírody a krajiny [online]. Dostupné z: https://www.zakonyprolidi.cz/cs/1992-114. [cit. 17. 5. 2026]. RADA EVROPY. Evropská úmluva o krajině [online]. Florencie, 2000. Dostupné z: https://www.coe.int/en/web/landscape. [cit. 17. 5. 2026]. ČESKÁ REPUBLIKA. Zákon č. 283/2021 Sb., stavební zákon [online]. Dostupné z: https://www.zakonyprolidi.cz/cs/2021-283. [cit. 17. 5. 2026]. **6.6.2 Rozpor s koncepční ochranou krajinného rázu Jihočeského kraje** **Návrh akcelerační oblasti AOV47 – Bukovec je v přímém rozporu s koncepční ochranou krajinného rázu Jihočeského kraje, zejména s Generelem krajinného rázu Jihočeského kraje, se Zásadami územního rozvoje Jihočeského kraje, s Územní studií krajiny Jihočeského kraje a s krajskými koncepčními podklady ochrany krajinného rázu.** Dokumentace SEA přitom tyto krajské odborné podklady objektivně nezohledňuje a nevysvětluje, proč je navrhovaná akcelerační oblast vymezována právě v území, které kraj dlouhodobě identifikuje jako krajinářsky hodnotné a citlivé. Krajský úřad Jihočeského kraje (2026) ve svých připomínkách výslovně upozorňuje, že: *„Tyto odborné podklady nebyly v rámci stanovení podmínek a zmírňujících opatření pro AOV47 Bukovec nijak zohledněny.“* Jedná se zejména o Generel krajinného rázu, Územní studii krajiny Jihočeského kraje a další odborné krajinné podklady. Akcelerační oblast AOV47 – Bukovec zasahuje přímo do katastrálních území Březina u Deštné, Drunče, Psárov, Tříklasovice a Bořetín, která jsou součástí místa krajinného rázu Choustník identifikovaného v Generelu krajinného rázu Jihočeského kraje a v podkladech Změny č. 10 ZÚR Jihočeského kraje. Jihočeský kraj současně chrání i historické krajinné struktury a dochované plužiny jako významnou součást kulturní identity krajiny. Změna č. 10 ZÚR Jihočeského kraje výslovně stanoví: *„Na území se zvýšenou ochranou krajinného rázu a v oblastech s dochovanými strukturálně významnými plužinami neumísťovat stavby a zařízení fotovoltaických a větrných elektráren ve volné krajině…“* Současně ukládá:	

Poř.č.	Připomínkové místo	Číslo jednací	Článek	AO	Připomínka	Vyhodnocení
					„zachování definovaných historických plužin v místech jejich identifikovaného výskytu, důsledně chránit jejich strukturu (typ plužiny) před narušením“ a: *„eliminovat činnosti, které mají negativní dopad do vnímání historicky hodnotné krajiny.“* Analýza podkladů Jihočeského kraje současně identifikuje jako významné hodnoty historické plužiny, meze, remízky, úvozové cesty, historickou parcelaci, mozaiku lesních a zemědělských ploch a dochované historické členění krajiny. Navržené větrné elektrárny o výšce až 250 metrů však představují dominantní technické prvky zásadně měnící historickou čitelnost krajiny, tradiční krajinnou strukturu i kulturní identitu území. Tento požadavek představuje jednoznačný koncepční limit krajinného plánování Jihočeského kraje. Návrh AOV47 – Bukovec je však s tímto požadavkem v přímém rozporu. Dokumentace SEA přitom nehodnotí rozpor návrhu s krajskou koncepcí ochrany krajinného rázu, neposuzuje důsledky umístění větrných elektráren do území se zvýšenou ochranou krajinného rázu ani nevysvětluje, proč mají být krajské koncepční limity prolomeny. Jihočeský kraj současně ve svých podkladech dlouhodobě chrání harmonické měřítko krajiny, přírodní a kulturní dominanty, pohledové horizonty, krajinné scenérie, historické krajinné struktury a venkovský charakter území. Tyto hodnoty jsou přitom v území AOV47 mimořádně významné zejména pro obce Březina, Drunče, Psárov a Tříklasovice. Generel krajinného rázu Jihočeského kraje dále vymezuje tzv. charakteristické krajinné prostory (ChaKP) jako reprezentativní krajinné segmenty zahrnující nejhodnotnější části území s nejvýraznějším krajinným rázem. Tyto prostory představují charakteristické a symbolické segmenty jihočeské krajiny, u nichž je kladen zvláštní důraz na ochranu identifikovaných znaků krajinného rázu, kulturních dominant, harmonického měřítka a prostorových vztahů v krajině. Charakteristický krajinný prostor „Ratibořské Hory – Choustník – Rečice“ v rámci oblasti krajinného rázu ObKR 09 Chýnovsko se uvádí jako území *„soustředěných hodnot krajinného rázu, výrazných scenérií a kulturní identity představující symboly jihočeské krajiny“*, přičemž konkrétně je zde vymezeno místo krajinného rázu MKR Choustník. AOV47 – Bukovec tak nevstupuje do běžné zemědělské krajiny, ale do území, které je krajskými koncepčními dokumenty identifikováno jako symbolická a reprezentativní část jihočeské krajiny s mimořádnou koncentrací estetických, historických a kulturních hodnot. Dokumentace SEA však neobsahuje objektivní regionální vizuální model, neposuzuje kumulativní krajinné dopady, nehodnotí změnu měřítka krajiny ani neobsahuje hodnocení souladu návrhu s krajskou krajinnou koncepcí. Rozpor s krajskými podklady je zvlášť významný vzhledem k rozsahu navrhovaného zásahu. SEA totiž připouští možnost výstavby až 33 větrných elektráren o výšce až 250 metrů, které mohou vytvářet novou technickou dominantu nadregionálního významu. Dokumentace SEA však nehodnotí regionální krajinnou saturaci, neposuzuje synergické vizuální působení ani objektivně nehodnotí vznik souvislého pásu technických dominant v krajině. Územní studie krajiny Jihočeského kraje (2021) přitom vychází z principů Evropské úmluvy o krajině (2000) a pracuje s ochranou charakteru krajiny, jedinečnosti území, krajinné identity a vnímání krajiny obyvateli. Dokumentace SEA však tyto principy objektivně nehodnotí a neprokazuje, že navržená industrializace krajiny bude z hlediska krajinného rázu přijatelná. Výsledné hodnocení vlivu na krajinný ráz je proto nepřezkoumatelné, nedostatečně odůvodněné a v přímém rozporu s koncepční ochranou krajinného rázu Jihočeského kraje. Takový postup je v rozporu se zákonem č. 114/1992 Sb., o ochraně přírody a krajiny, s § 12 ochrany krajinného rázu, s cíli územního plánování podle stavebního zákona, s Evropskou úmluvou o krajině, s principem prevence, s principem ochrany kulturní krajiny a s požadavkem objektivního a transparentního hodnocení vlivů koncepce. Dokumentace SEA je proto v této části nepřezkoumatelná. Návrh řešení: Požaduji přepracování hodnocení vlivů akcelerační oblasti AOV47 – Bukovec na krajinný ráz a doplnění objektivního vyhodnocení souladu návrhu s Generelem krajinného rázu Jihočeského kraje, se Zásadami územního rozvoje Jihočeského kraje, s Územní studií krajiny Jihočeského kraje a s krajskou koncepcí ochrany krajinného rázu. Současně požaduji doplnění regionálního vizuálního modelu, vyhodnocení kumulativních krajinných dopadů, objektivní posouzení krajinné saturace, hodnocení souladu návrhu s	

Poř.č.	Připomínkové místo	Číslo jednací	Článek	AO	Připomínka	Vyhodnocení
					územími se zvýšenou ochranou krajinného rázu a transparentní odůvodnění případného prolomení krajských krajinných limitů. Pokud nebude možné uvedené nedostatky objektivně a přezkoumatelně odstranit, požaduji vypuštění akcelerační oblasti AOV47 – Bukovec a souvisejícího územního opatření z návrhu Změny č. 2 Územního rozvojového plánu ČR. Zdroje: JIHOČESKÝ KRAJ. Generel krajinného rázu Jihočeského kraje. [online]. Dostupné z: https://geoportal.kraj-jihocesky.gov.cz/portal/Media/Stary_portal/up_ostatni/generel_krajinneho_razu/jc_kraj_generel_krajinneho_razu_a4.pdf. [cit. 17. 5. 2026]. JIHOČESKÝ KRAJ. Zásady územního rozvoje Jihočeského kraje [online]. České Budějovice: Jihočeský kraj. Dostupné z: https://geoportal.kraj-jihocesky.gov.cz/portal/uzemni-planovani/jihocesky-kraj/zasady-uzemniho-rozvoje-jihoceskeho-kraje. [cit. 17. 5. 2026]. JIHOČESKÝ KRAJ. Územní studie krajiny Jihočeského kraje. [online]. 2021. Dostupné z: https://geoportal.kraj-jihocesky.gov.cz/portal/uzemni-planovani/jihocesky-kraj/uzemni-studie/uzemni-studie-krajiny. [cit. 17. 5. 2026]. KRAJSKÝ ÚŘAD JIHOČESKÝ KRAJ. Nesouhlasné stanovisko k územnímu opatření o podmínkách a zmírňujících opatřeních podle zákona o urychlení využívání obnovitelných zdrojů energie pro akcelerační oblast AOV47 Bukovec. Č.j. KUJCK 63817/2026, 14. 5. 2026. ČESKÁ REPUBLIKA. Zákon č. 114/1992 Sb., o ochraně přírody a krajiny [online]. Dostupné z: https://www.zakonyprolidi.cz/cs/1992-114. [cit. 17. 5. 2026]. RADA EVROPY. Evropská úmluva o krajině [online]. Florencie, 2000. Dostupné z: https://www.coe.int/en/web/landscape. [cit. 17. 5. 2026]. ČESKÁ REPUBLIKA. Zákon č. 283/2021 Sb., stavební zákon [online]. Dostupné z: https://www.zakonyprolidi.cz/cs/2021-283. [cit. 17. 5. 2026]. **<u>6.6.3 Rozpor se Strategií ochrany krajinného rázu Kraje Vysočina (SOKR)</u>** Návrh akcelerační oblasti AOV47 – Bukovec je v přímém rozporu se Strategií ochrany krajinného rázu Kraje Vysočina (SOKR, 2024), konkrétně s oblastí krajinného rázu CZ0610-OB015 Pacovsko, která zahrnuje mimo jiné území obcí Bořetín, Hojovice, Chválkov, Dobešov a Vlkosovice. Dokumentace SEA přitom tuto krajskou koncepční ochranu krajinného rázu objektivně nezohledňuje a nevysvětluje, proč mají být zásady ochrany krajinného rázu Kraje Vysočina prolomeny právě v území s vysokou krajinářskou hodnotou a citlivostí. Strategie ochrany krajinného rázu Kraje Vysočina (SOKR, 2024) představuje oficiální odborný koncepční dokument kraje pro ochranu krajinného rázu a vychází z § 12 zákona č. 114/1992 Sb., o ochraně přírody a krajiny, z principů Evropské úmluvy o krajině (2000), z krajinného plánování, a z odborného hodnocení harmonického měřítka krajiny, krajinných horizontů, sídelních struktur a pohledových vazeb. SOKR (2024) pro oblast Pacovsko výslovně požaduje: *„Nestavět výškové stavby technicistní povahy, které mohou snížit estetickou nebo přírodní hodnotu krajinného rázu v exponovaném území.“* Současně uvádí: *„Neumisťovat vertikální výškové stavby technicistní povahy tak, aby narušily typické pohledové partie prostoru sídla.“* Tyto zásady přitom přímo odpovídají charakteru navrhovaných větrných elektráren o výšce až 250 metrů, které představují výškové technické dominanty, objekty technicistní povahy a zcela nový vizuální prvek nadregionálního významu. Dokumentace SEA však tento rozpor vůbec neřeší. Navržená akcelerační oblast AOV47 se přitom nachází právě v krajině s výraznými horizonty, otevřenými dálkovými pohledy, harmonickým měřítkem krajiny a vysokou citlivostí na umisťování dominantních technických staveb. SOKR (2024) současně identifikuje krajinářsky exponované prostory jako: *„území s vysokým podílem pozitivně vnímaných znaků“* a upozorňuje, že tato území jsou: *„citlivá na umisťování výškových staveb technicistní povahy.“* Dokumentace SEA však nehodnotí krajinářskou exponovanost území, neposuzuje ochranu harmonického měřítka krajiny, nehodnotí zásah do krajinných horizontů ani objektivně neposuzuje narušení obrazu sídel v krajině. SOKR (2024) přitom výslovně chrání obraz sídel v krajině, harmonické měřítko, krajinné scenérie, kulturní dominanty, siluety obcí a historické pohledové vztahy. Pro obce Bořetín, Hojovice, Chválkov, Dobešov,	

Poř.č.	Připomínkové místo	Číslo jednací	Článek	AO	Připomínka	Vyhodnocení
					a Vlkosovice má přitom ochrana krajinného rámce a obrazu sídel zásadní význam, protože se jedná o území s dochovaným venkovským charakterem a vysokou krajinářskou hodnotou. Dokumentace SEA však neobsahuje regionální vizuální model, neposuzuje změnu měřítka krajiny, nehodnotí vznik technické dominanty nadregionálního významu ani objektivně neprokazuje, že zásah do krajinného rázu bude přijatelný. Rozpor se SOKR (2024) je zvlášť významný vzhledem k tomu, že SEA připouští možnost výstavby až 33 větrných elektráren o výšce až 250 metrů a v kombinaci s dalšími akceleračními oblastmi může v širším území vzniknout soustava přibližně 88 větrných elektráren. Takový rozsah industrializace krajiny je v přímém rozporu se zásadami ochrany krajinného rázu Kraje Vysočina. Výsledné hodnocení SEA je proto nepřezkoumatelné, metodicky nedostatečné a v přímém rozporu s oficiální krajskou koncepcí ochrany krajinného rázu. Takový postup je v rozporu se zákonem č. 114/1992 Sb., o ochraně přírody a krajiny, s § 12 ochrany krajinného rázu, s Evropskou úmluvou o krajině (2000), s principem ochrany kulturní krajiny, s principem prevence, s cíli územního plánování podle stavebního zákona a s požadavkem objektivního a transparentního hodnocení vlivů koncepce. Dokumentace SEA je proto v této části nepřezkoumatelná. Návrh řešení: Požaduji přepracování hodnocení vlivů akcelerační oblasti AOV47 – Bukovec na krajinný ráz a doplnění objektivního vyhodnocení souladu návrhu se Strategií ochrany krajinného rázu Kraje Vysočina (SOKR), oblast krajinného rázu CZ0610-OB015 Pacovsko. Současně požaduji doplnění regionálního vizuálního modelu, hodnocení zásahu do harmonického měřítka krajiny, vyhodnocení narušení krajinných horizontů, hodnocení zásahu do obrazu sídel v krajině, objektivní posouzení krajinářsky exponovaných prostorů a transparentní odůvodnění případného prolomení zásad ochrany krajinného rázu Kraje Vysočina. Pokud nebude možné uvedené nedostatky objektivně a přezkoumatelně odstranit, požaduji vypuštění akcelerační oblasti AOV47 – Bukovec a souvisejícího územního opatření z návrhu Změny č. 2 Územního rozvojového plánu ČR. Zdroje: KRAJ VYSOČINA. Strategie ochrany krajinného rázu Kraje Vysočina (SOKR), oblast krajinného rázu CZ0610-OB015 Pacovsko, revize 2024. [online]. Dostupné z: https://www.kr-vysocina.cz/assets/File.ashx?id_org=450008&id_dokumenty=4125556. [cit. 17. 5. 2026]. KRAJ VYSOČINA. Zásady územního rozvoje Kraje Vysočina [online]. Jihlava: Kraj Vysočina. Dostupné z: https://pupo.kr-vysocina.cz/up/kraj. [cit. 17. 5. 2026]. ČESKÁ REPUBLIKA. Zákon č. 114/1992 Sb., o ochraně přírody a krajiny [online]. Dostupné z: https://www.zakonyprolidi.cz/cs/1992-114. [cit. 17. 5. 2026]. RADA EVROPY. Evropská úmluva o krajině [online]. Florencie, 2000. Dostupné z: https://www.coe.int/en/web/landscape. [cit. 17. 5. 2026]. ČESKÁ REPUBLIKA. Zákon č. 283/2021 Sb., stavební zákon [online]. Dostupné z: https://www.zakonyprolidi.cz/cs/2021-283. [cit. 17. 5. 2026]. **6.6.4 Ochrana harmonického měřítka krajiny a krajinných horizontů** **Dokumentace SEA nedostatečně hodnotí zásah navržené akcelerační oblasti AOV47 – Bukovec do harmonického měřítka krajiny, krajinných horizontů, pohledově exponovaných prostorů a siluet sídel.** Dokumentace současně neobsahuje objektivní hodnocení dominance 250metrových staveb, neposuzuje změnu měřítka krajiny, nehodnotí narušení horizontů, neposuzuje dálkovou viditelnost ani objektivně nehodnotí zásah do krajinných předělů a pohledově exponovaných prostorů. Jedná se přitom o území s vysokou krajinářskou hodnotou, výraznými horizonty a zachovalým harmonickým vztahem mezi krajinou, sídly, lesními komplexy, kulturními dominantami a otevřenými pohledovými osami. Navržené větrné elektrárny o výšce až 250 metrů přitom představují zcela nový výškový prvek nadregionálního významu, který zásadně mění měřítko krajiny, vnímání horizontů, siluety sídel i charakter krajinné scenérie. Návrh AOV47 je však v přímém rozporu se zásadami ochrany harmonického měřítka krajiny a ochrany krajinných horizontů stanovenými v Zásadách územního rozvoje Jihočeského kraje, Generelu krajinného	

Poř.č.	Připomínkové místo	Číslo jednací	Článek	AO	Připomínka	Vyhodnocení
					rázu Jihočeského kraje, Územní studii krajiny Jihočeského kraje (2021), Zásadách územního rozvoje Kraje Vysočina a Strategii ochrany krajinného rázu Kraje Vysočina (2024). Navržené větrné elektrárny mají být umístěny právě v pohledově exponovaném území, na výrazných horizontálních liniích, v otevřené krajině s dálkovou viditelností a v prostoru významných krajinných předělů. Dokumentace SEA však neobsahuje regionální model dálkové viditelnosti, neposuzuje viditelnost z významných pohledových bodů, nehodnotí zásah do siluet obcí ani objektivně neposuzuje vznik nové technické dominanty nadregionálního významu. SOKR (2024) současně chrání harmonické měřítko krajiny, obraz sídel v krajině, krajinné scenérie, kulturní dominanty a charakteristické horizonty. Pro obce Bořetín, Hojovice, Chválkov, Dobešov, Vlkosovice, ale i Březinu, Drunče, Psárov a Tříklasovice, má přitom ochrana krajinných horizontů a harmonického měřítka krajiny zásadní význam. Dokumentace SEA však nehodnotí změnu siluet sídel, neposuzuje zásah do historických pohledových vztahů, nehodnotí dálkovou dominanci staveb ani neobsahuje realistické panoramatické vizualizace. Významný je i samotný rozsah navrhovaného zásahu. SEA připouští možnost výstavby až 33 větrných elektráren o výšce až 250 metrů, přičemž v kombinaci s dalšími akceleračními oblastmi může v širším území vzniknout soustava přibližně 88 větrných elektráren. Taková koncentrace dominantních výškových staveb představuje zásadní změnu měřítka krajiny, vznik nového technického horizontu, industrializaci krajinné scenérie a narušení dosavadní krajinné identity území. Studie Pasqualetti (2011) potvrzuje, že rozsáhlé větrné parky zásadně mění vnímání krajinného prostoru a kulturní identity krajiny. Studie Svensson et al. (2023) dále potvrzuje, že vysoké větrné elektrárny významně ovlivňují vnímání horizontů, měřítka krajiny a dálkových pohledů, zejména v otevřených a harmonicky utvářených venkovských krajinách. Dokumentace SEA však tyto dopady objektivně nehodnotí, metodicky nevysvětluje ani neprokazuje jejich přijatelnost. Výsledné hodnocení vlivů na krajinný ráz je proto nepřezkoumatelné a v rozporu s krajskou koncepcí ochrany krajinného rázu. Takový postup je v rozporu se zákonem č. 114/1992 Sb., o ochraně přírody a krajiny, s § 12 ochrany krajinného rázu, s Evropskou úmluvou o krajině (2000), s principem ochrany kulturní krajiny, s principem prevence, s cíli územního plánování podle stavebního zákona a s požadavkem objektivního a transparentního hodnocení vlivů koncepce. Dokumentace SEA je proto v této části nepřezkoumatelná. Návrh řešení: Požaduji přepracování hodnocení vlivů akcelerační oblasti AOV47 – Bukovec na harmonické měřítko krajiny, krajinné horizonty a pohledově exponované prostory. Současně požaduji doplnění regionálního modelu dálkové viditelnosti, realistických panoramatických vizualizací, hodnocení dominance 250metrových staveb, vyhodnocení zásahu do siluet sídel, posouzení krajinných předělů a horizontů, objektivní hodnocení změny měřítka krajiny a transparentní vyhodnocení souladu návrhu se Strategií ochrany krajinného rázu Kraje Vysočina. Pokud nebude možné uvedené nedostatky objektivně a přezkoumatelně odstranit, požaduji vypuštění akcelerační oblasti AOV47 – Bukovec a souvisejícího územního opatření z návrhu Změny č. 2 Územního rozvojového plánu ČR. Zdroje: JIHOČESKÝ KRAJ. Generel krajinného rázu Jihočeského kraje. [online]. Dostupné z: https://geoportal.kraj-jihocesky.gov.cz/portal/Media/Stary_portal/up_ostatni/generel_krajinneho_razu/jc_kraj_generel_krajinneho_razu_a4.pdf. [cit. 17. 5. 2026]. JIHOČESKÝ KRAJ. Zásady územního rozvoje Jihočeského kraje [online]. České Budějovice: Jihočeský kraj. Dostupné z: https://geoportal.kraj-jihocesky.gov.cz/portal/uzemni-planovani/jihocesky-kraj/zasady-uzemniho-rozvoje-jihoceskeho-kraje. [cit. 17. 5. 2026]. JIHOČESKÝ KRAJ. Územní studie krajiny Jihočeského kraje. [online]. 2021. Dostupné z: https://geoportal.kraj-jihocesky.gov.cz/portal/uzemni-planovani/jihocesky-kraj/uzemni-studie/uzemni-studie-krajiny. [cit. 17. 5. 2026].	

Poř.č.	Připomínkové místo	Číslo jednací	Článek	AO	Připomínka	Vyhodnocení
					KRAJ VYSOČINA. Strategie ochrany krajinného rázu Kraje Vysočina (SOKR), oblast krajinného rázu CZ0610-OB015 Pacovsko, revize 2024. [online]. Dostupné z: https://www.kr-vysocina.cz/assets/File.ashx?id_org=450008&id_dokumenty=4125556. [cit. 17. 5. 2026]. KRAJ VYSOČINA. Zásady územního rozvoje Kraje Vysočina [online]. Jihlava: Kraj Vysočina. Dostupné z: https://pupo.kr-vysocina.cz/up/kraj. [cit. 17. 5. 2026]. PASQUALETTI, Martin J. Opposing Wind Energy Landscapes: A Search for Common Cause [online]. Annals of the Association of American Geographers, 2011. Dostupné z: https://www.tandfonline.com/doi/abs/10.1080/00045608.2011.568879. [cit. 17. 5. 2026]. SVENSSON, J. et al. Wind power distribution across subalpine, boreal, and temperate landscapes: challenges for sustainable planning [online]. Ecology and Society, 2023. Dostupné z: https://ecologyandsociety.org/vol28/iss4/art18/. [cit. 17. 5. 2026]. ČESKÁ REPUBLIKA. Zákon č. 114/1992 Sb., o ochraně přírody a krajiny [online]. Dostupné z: https://www.zakonyprolidi.cz/cs/1992-114. [cit. 17. 5. 2026]. RADA EVROPY. Evropská úmluva o krajině [online]. Florencie, 2000. Dostupné z: https://www.coe.int/en/web/landscape. [cit. 17. 5. 2026]. ČESKÁ REPUBLIKA. Zákon č. 283/2021 Sb., stavební zákon [online]. Dostupné z: https://www.zakonyprolidi.cz/cs/2021-283. [cit. 17. 5. 2026]. **6.6.5 Industrializace krajiny a vznik technické dominanty nadregionálního významu** Dokumentace SEA nedostatečně hodnotí industrializaci krajiny a vznik nové technické dominanty nadregionálního významu v důsledku realizace akcelerační oblasti AOV47 – Bukovec a souvisejících akceleračních oblastí AOV48, AOV49 a AOV50. Dokumentace současně nehodnotí regionální proměnu charakteru krajiny, neposuzuje vznik technického horizontu, nehodnotí změnu identity krajiny ani objektivně neposuzuje industrializaci dosud převážně venkovského a přírodního prostoru. SEA přitom připouští možnost výstavby až 33 větrných elektráren o výšce až 250 metrů v rámci AOV47 – Bukovec. Současně Krajský úřad Jihočeského kraje (2026) upozorňuje na kumulativní působení AOV47, AOV48, AOV49 a AOV50, tedy: *„sekvenci těchto 4 oblastí umísťovaných v severojižním směru“*. V širším území tak může vzniknout soustava přibližně 88 větrných elektráren vytvářejících souvislý pás dominantních technických staveb v krajině. Takový rozsah výstavby již nepředstavuje jednotlivé lokální zásahy, ale zásadní regionální transformaci krajiny, industrializaci venkovského prostoru, vznik nového technického horizontu a proměnu kulturní krajiny v technicky dominantní území. Dokumentace SEA však neobsahuje regionální model industrializace krajiny, neposuzuje vznik souvislého pásu technických dominant, nehodnotí změnu krajinné identity ani objektivně neposuzuje nadregionální vizuální dominanci soustavy větrných elektráren. Navržené větrné elektrárny o výšce až 250 metrů přitom výrazně převyšují běžné krajinné dominanty v území a vytvářejí nový technický prvek viditelný na značné vzdálenosti. Taková soustava dominant zásadně mění charakter horizontů, narušuje harmonické měřítko krajiny, vytváří novou technickou siluetu regionu a oslabuje přírodní a kulturní dominanty krajiny. Navržená soustava větrných elektráren je však s těmito zásadami v přímém rozporu. Dokumentace SEA současně nehodnotí proměnu venkovského charakteru krajiny, oslabení kulturně-historických dominant, vznik technické dominance nad krajinou ani změnu vnímání krajiny obyvateli a návštěvníky území. Studie Pasqualetti (2011) potvrzuje, že rozsáhlé větrné parky představují zásadní proměnu kulturní krajiny a vedou ke změně krajinné identity i způsobu vnímání prostoru. Studie Frantál a Kunc (2011) dále potvrzuje, že rozsáhlé koncentrace větrných elektráren mohou významně narušovat estetickou a rekreační hodnotu krajiny, zejména v územích s dochovaným venkovským charakterem a vysokou krajinářskou hodnotou. Studie Guan et al. (2022) současně upozorňuje na významné kumulativní vizuální dopady soustav větrných elektráren a na vznik regionální krajinné saturace technickými dominantami. Dokumentace SEA však tyto dopady objektivně nehodnotí, metodicky nevysvětluje ani neprokazuje jejich přijatelnost. Výsledné hodnocení vlivů na krajinný ráz je proto nepřezkoumatelné a neodpovídá skutečnému rozsahu navrhované industrializace krajiny. Takový postup je v rozporu se zákonem č. 114/1992 Sb., o ochraně přírody a krajiny, s § 12 ochrany krajinného rázu, s Evropskou úmluvou o krajině (2000), s principem ochrany kulturní krajiny, s principem	

Poř.č.	Připomínkové místo	Číslo jednací	Článek	AO	Připomínka	Vyhodnocení
					prevence, s cíli územního plánování podle stavebního zákona a s požadavkem objektivního a transparentního hodnocení kumulativních vlivů koncepce. Dokumentace SEA je proto v této části nepřezkoumatelná. Návrh řešení: Požaduji přepracování hodnocení vlivů akcelerační oblasti AOV47 – Bukovec na krajinný ráz a doplnění objektivního regionálního hodnocení industrializace krajiny a vzniku technické dominanty nadregionálního významu. Současně požaduji doplnění regionálního vizuálního modelu, objektivní vyhodnocení kumulativních dopadů AOV47–AOV50, hodnocení vzniku technického horizontu, vyhodnocení změny krajinné identity, posouzení regionální krajinné saturace, hodnocení dominance technických struktur nad kulturní krajinou a transparentní vyhodnocení přijatelnosti navržené industrializace krajiny. Pokud nebude možné uvedené nedostatky objektivně a přezkoumatelně odstranit, požaduji vypuštění akcelerační oblasti AOV47 – Bukovec a souvisejícího územního opatření z návrhu Změny č. 2 Územního rozvojového plánu ČR. Zdroje: KRAJSKÝ ÚŘAD JIHOČESKÝ KRAJ. Nesouhlasné stanovisko k územnímu opatření o podmínkách a zmírňujících opatřeních podle zákona o urychlení využívání obnovitelných zdrojů energie pro akcelerační oblast AOV47 Bukovec. Č.j. KUJCK 63817/2026, 14. 5. 2026. KRAJ VYSOČINA. Strategie ochrany krajinného rázu Kraje Vysočina (SOKR), oblast krajinného rázu CZ0610-OB015 Pacovsko, revize 2024. [online]. Dostupné z: https://www.kr-vysocina.cz/assets/File.ashx?id_org=450008&id_dokumenty=4125556. [cit. 17. 5. 2026]. PASQUALETTI, Martin J. Opposing Wind Energy Landscapes: A Search for Common Cause [online]. Annals of the Association of American Geographers, 2011. Dostupné z: https://www.tandfonline.com/doi/abs/10.1080/00045608.2011.568879. [cit. 17. 5. 2026]. FRANTÁL, Bohumil; KUNC, Josef. Wind turbines in tourism landscapes: Czech Experience [online]. Annals of Tourism Research, 2011. Dostupné z: https://www.sciencedirect.com/science/article/abs/pii/S0160738310001271. [cit. 17. 5. 2026]. GUAN, J. et al. Landscape Visual Impact Evaluation for Onshore Wind Farm [online]. ISPRS International Journal of Geo-Information, 2022. Dostupné z: https://www.mdpi.com/2220-9964/11/12/594. [cit. 17. 5. 2026]. ČESKÁ REPUBLIKA. Zákon č. 114/1992 Sb., o ochraně přírody a krajiny [online]. Dostupné z: https://www.zakonyprolidi.cz/cs/1992-114. [cit. 17. 5. 2026]. RADA EVROPY. Evropská úmluva o krajině [online]. Florencie, 2000. Dostupné z: https://www.coe.int/en/web/landscape. [cit. 17. 5. 2026]. ČESKÁ REPUBLIKA. Zákon č. 283/2021 Sb., stavební zákon [online]. Dostupné z: https://www.zakonyprolidi.cz/cs/2021-283. [cit. 17. 5. 2026]. **6.6.6 Nedostatečné vyhodnocení kumulativních vizuálních dopadů** **Dokumentace SEA nedostatečně hodnotí kumulativní vizuální dopady navržených akceleračních oblastí AOV47, AOV48, AOV49 a AOV50 a neobsahuje objektivní regionální vyhodnocení krajinné saturace způsobené koncentrací rozsáhlé soustavy větrných elektráren v širším území.** **Dokumentace současně nehodnotí synergické vizuální působení jednotlivých akceleračních oblastí, neposuzuje souvislý pás technických dominant, nehodnotí regionální industrializaci krajiny ani objektivně neposuzuje kumulativní změnu charakteru krajiny v širším území.** Krajský úřad Jihočeského kraje (2026) přitom ve svých připomínkách výslovně upozorňuje na kumulaci AOV47, AOV48, AOV49 a AOV50. Tím kraj jednoznačně potvrzuje, že nejde o izolované lokální záměry, ale o regionálně propojenou soustavu akceleračních oblastí, jejichž vizuální a krajinné působení je nutné hodnotit kumulativně. Dokumentace SEA však neobsahuje regionální vizuální model, neposuzuje synergické efekty více větrných parků, nehodnotí dálkovou viditelnost celé soustavy ani objektivně neposuzuje regionální krajinnou saturaci. Přitom v kombinaci AOV47, AOV48, AOV49 a AOV50 může v širším území vzniknout soustava přibližně 88 větrných elektráren o výšce až 250 metrů. Taková koncentrace dominantních výškových staveb vytváří souvislý pás technických dominant, novou technickou siluetu regionu a rozsáhlou kumulativní industrializaci krajiny. Dokumentace SEA však nehodnotí regionální vizuální propojenost jednotlivých oblastí, neposuzuje kumulativní zatížení horizontů, nehodnotí souběh dálkově viditelných dominant ani neobsahuje objektivní analýzu celkového vizuálního zatížení území.	

Poř.č.	Připomínkové místo	Číslo jednací	Článek	AO	Připomínka	Vyhodnocení
					Významný je i samotný rozsah vizuální dominance navržených staveb. Větrné elektrárny o výšce až 250 metrů představují technické dominanty viditelné na desítky kilometrů a zásadně ovlivňují charakter horizontů, měřítko krajiny, siluety sídel i vnímání krajinného prostoru. Dokumentace SEA však pracuje převážně s lokálním hodnocením, bez regionální perspektivy, bez objektivního kumulativního modelu a bez hodnocení synergických efektů celé soustavy akceleračních oblastí. Strategie ochrany krajinného rázu Kraje Vysočina (SOKR, 2024) současně chrání harmonické měřítko krajiny, krajinné horizonty, pohledově exponované prostory, obraz sídel v krajině a kulturní dominanty. Dokumentace SEA však nehodnotí kumulativní zásah do těchto hodnot, neposuzuje regionální proměnu krajinné identity ani objektivně neprokazuje přijatelnost navržené koncentrace větrných elektráren. Studie Pasqualetti (2011) upozorňuje, že právě rozsáhlé regionální koncentrace větrných elektráren představují nejvýznamnější zásahy do kulturní krajiny a krajinné identity. Studie Guan et al. (2022) potvrzuje, že rozsáhlé soustavy větrných elektráren mohou vést ke krajinné saturaci a významným kumulativním vizuálním dopadům v regionálním měřítku. Studie Svensson et al. (2023) současně potvrzuje, že synergické působení více větrných parků výrazně zvyšuje vnímanou dominanci technických struktur v krajině a zesiluje negativní dopady na krajinný ráz a vnímání prostoru. Dokumentace SEA však tyto dopady objektivně nehodnotí, metodicky nevysvětluje ani neprokazuje jejich přijatelnost. Výsledné hodnocení kumulativních vlivů na krajinný ráz je proto nepřezkoumatelné a neodpovídá skutečnému rozsahu navrhované transformace krajiny. Takový postup je v rozporu se zákonem č. 114/1992 Sb., o ochraně přírody a krajiny, s § 12 ochrany krajinného rázu, se zákonem č. 100/2001 Sb., o posuzování vlivů na životní prostředí, s Evropskou úmluvou o krajině (2000), s principem prevence, s požadavkem hodnocení kumulativních vlivů a s požadavkem objektivního a transparentního vyhodnocení dopadů koncepce. Dokumentace SEA je proto v této části nepřezkoumatelná. Návrh řešení: Požaduji přepracování hodnocení kumulativních vlivů akceleračních oblastí AOV47–AOV50 na krajinný ráz a doplnění objektivního regionálního vizuálního modelu celé soustavy navržených větrných elektráren. Současně požaduji doplnění hodnocení synergických vizuálních efektů, vyhodnocení regionální krajinné saturace, objektivní posouzení souvislého pásu technických dominant, hodnocení kumulativní industrializace krajiny, posouzení dálkové viditelnosti celé soustavy a transparentní vyhodnocení přijatelnosti kumulativních vizuálních dopadů v regionálním měřítku. Pokud nebude možné uvedené nedostatky objektivně a přezkoumatelně odstranit, požaduji vypuštění akcelerační oblasti AOV47 – Bukovec a souvisejícího územního opatření z návrhu Změny č. 2 Územního rozvojového plánu ČR. Zdroje: KRAJSKÝ ÚŘAD JIHOČESKÝ KRAJ. Nesouhlasné stanovisko k územnímu opatření o podmínkách a zmírňujících opatřeních podle zákona o urychlení využívání obnovitelných zdrojů energie pro akcelerační oblast AOV47 Bukovec. Č.j. KUJCK 63817/2026, 14. 5. 2026. KRAJ VYSOČINA. Strategie ochrany krajinného rázu Kraje Vysočina (SOKR), oblast krajinného rázu CZ0610-OB015 Pacovsko, revize 2024. [online]. Dostupné z: https://www.kr-vysocina.cz/assets/File.ashx?id_org=450008&id_dokumenty=4125556. [cit. 17. 5. 2026]. GUAN, J. et al. Landscape Visual Impact Evaluation for Onshore Wind Farm [online]. ISPRS International Journal of Geo-Information, 2022. Dostupné z: https://www.mdpi.com/2220-9964/11/12/594. [cit. 17. 5. 2026]. SVENSSON, J. et al. Wind power distribution across subalpine, boreal, and temperate landscapes: challenges for sustainable planning [online]. Ecology and Society, 2023. Dostupné z: https://ecologyandsociety.org/vol28/iss4/art18/. [cit. 17. 5. 2026]. PASQUALETTI, Martin J. Opposing Wind Energy Landscapes: A Search for Common Cause [online]. Annals of the Association of American Geographers, 2011. Dostupné z: https://www.tandfonline.com/doi/abs/10.1080/00045608.2011.568879. [cit. 17. 5. 2026]. ČESKÁ REPUBLIKA. Zákon č. 114/1992 Sb., o ochraně přírody a krajiny [online]. Dostupné z: https://www.zakonyprolidi.cz/cs/1992-114. [cit. 17. 5. 2026]. ČESKÁ REPUBLIKA. Zákon č. 100/2001 Sb., o posuzování vlivů na životní prostředí [online]. Dostupné z: https://www.zakonyprolidi.cz/cs/2001-100. [cit. 17. 5. 2026].	

Poř.č.	Připomínkové místo	Číslo jednací	Článek	AO	Připomínka	Vyhodnocení
					RADA EVROPY. Evropská úmluva o krajině [online]. Florencie, 2000. Dostupné z: https://www.coe.int/en/web/landscape. [cit. 17. 5. 2026]. **<u>6.6.7 Narušení kulturní krajiny, historických dominant a pohledových vazeb</u>** **Dokumentace SEA nedostatečně hodnotí zásah navržené akcelerační oblasti AOV47 – Bukovec do kulturní krajiny, historických dominant, historických pohledových vazeb a kulturního panoramatu širšího území.** Dokumentace současně neobsahuje objektivní hodnocení zásahu do historické siluety krajiny, neposuzuje narušení kulturních dominant, nehodnotí změnu historických pohledových vztahů ani objektivně neposuzuje dopady na kulturní panorama regionu. SEA přitom sama potvrzuje význam kulturně-historických dominant, dálkových pohledů, krajinných horizontů, historických kompozičních vztahů a kulturní krajiny širšího území. Dokumentace současně výslovně připouští narušení historických pohledových vazeb, oslabení kulturních dominant, vznik nových výškových dominant a změnu charakteru krajinné scenérie. Přesto SEA bez objektivního odborného odůvodnění uzavírá, že vliv na krajinný ráz bude pouze *„mírně negativní“*. Takový závěr je vnitřně rozporný a neodpovídá skutkovým zjištěním uvedeným v samotné dokumentaci. Mezi významné kulturní a historické dominanty širšího území přitom patří zejména hrad Choustník, hrad Kámen, zámek Červená Lhota, kostely, sakrální dominanty, historické siluety sídel a historické pohledové osy kulturní krajiny. Navržené větrné elektrárny o výšce až 250 metrů však představují zcela nový dominantní technický prvek nadregionálního významu, který výrazně převyšuje historické dominanty, mění charakter kulturní krajiny, narušuje historické kompoziční vztahy a vytváří novou technickou siluetu krajiny. Dokumentace SEA však neobsahuje realistické vizualizace zásahu do kulturní krajiny, neposuzuje dálkovou viditelnost z kulturně významných lokalit, nehodnotí zásah do historických panoramat ani objektivně neposuzuje změnu historické identity krajiny. Významný je i samotný rozsah navrhovaného zásahu. SEA připouští možnost výstavby až 33 větrných elektráren o výšce až 250 metrů v AOV47 – Bukovec, přičemž v kombinaci s AOV48, AOV49 a AOV50 může v širším území vzniknout soustava přibližně 88 větrných elektráren. Taková koncentrace dominantních technických staveb zásadně mění kulturní panorama regionu, vytváří souvislý technický horizont, oslabuje historické dominanty a narušuje historickou siluetu krajiny. Strategie ochrany krajinného rázu Kraje Vysočina (SOKR, 2024) přitom výslovně požaduje: *„Zachovat význam kulturních dominant a zajistit ochranu jejich uplatnění v krajinné scéně.“* Současně požaduje: *„Neumisťovat vertikální výškové stavby technicistní povahy tak, aby narušily typické pohledové partie prostoru sídla.“* Navržená soustava větrných elektráren je však s těmito zásadami v přímém rozporu. Dokumentace SEA současně nehodnotí zásah do kulturní identity území, narušení historické kontinuity krajiny, oslabení sakrálních dominant ani proměnu tradičního obrazu venkovské krajiny. Studie Pasqualetti (2011) potvrzuje, že rozsáhlé větrné parky mohou zásadně měnit kulturní identitu krajiny a narušovat historické vnímání prostoru. Studie Frantál a Kunc (2011) současně potvrzuje, že koncentrace vysokých větrných elektráren v kulturně hodnotné krajině významně ovlivňuje estetické a historické vnímání krajiny i její rekreační hodnotu. Historic England (2021) dále upozorňuje, že vysoké technické dominanty mohou významně narušit historické pohledové vazby, kulturní panorama a vizuální uplatnění historických dominant v krajině. Dokumentace SEA však tyto dopady objektivně nehodnotí, metodicky nevysvětluje ani neprokazuje jejich přijatelnost. Výsledné hodnocení vlivů na kulturní krajinu je proto nepřezkoumatelné a v rozporu se skutkovými zjištěními uvedenými v samotné dokumentaci SEA. Takový postup je v rozporu se zákonem č. 114/1992 Sb., o ochraně přírody a krajiny, s § 12 ochrany krajinného rázu, s Evropskou úmluvou o krajině (2000), s principem ochrany kulturní krajiny, s principem ochrany historických hodnot území, s principem prevence a s požadavkem objektivního a transparentního hodnocení vlivů koncepce. Dokumentace SEA je proto v této části nepřezkoumatelná. Návrh řešení: Požaduji přepracování hodnocení vlivů akcelerační oblasti AOV47 – Bukovec na kulturní krajinu, historické dominanty a historické pohledové vazby. Současně požaduji doplnění regionálního vizuálního	

Poř.č.	Připomínkové místo	Číslo jednací	Článek	AO	Připomínka	Vyhodnocení
					modelu, realistických panoramatických vizualizací, hodnocení zásahu do kulturního panoramatu, posouzení dálkové viditelnosti z kulturně významných lokalit, vyhodnocení zásahu do historických pohledových os, objektivní hodnocení změny historické siluety krajiny a transparentní posouzení přijatelnosti zásahu do kulturní krajiny regionu. Pokud nebude možné uvedené nedostatky objektivně a přezkoumatelně odstranit, požaduji vypuštění akcelerační oblasti AOV47 – Bukovec a souvisejícího územního opatření z návrhu Změny č. 2 Územního rozvojového plánu ČR. Zdroje: KRAJ VYSOČINA. Strategie ochrany krajinného rázu Kraje Vysočina (SOKR), oblast krajinného rázu CZ0610-OB015 Pacovsko, revize 2024. [online]. Dostupné z: https://www.kr-vysocina.cz/assets/File.ashx?id_org=450008&id_dokumenty=4125556. [cit. 17. 5. 2026]. PASQUALETTI, Martin J. Opposing Wind Energy Landscapes: A Search for Common Cause [online]. Annals of the Association of American Geographers, 2011. Dostupné z: https://www.tandfonline.com/doi/abs/10.1080/00045608.2011.568879. [cit. 17. 5. 2026]. FRANTÁL, Bohumil; KUNC, Josef. Wind turbines in tourism landscapes: Czech Experience [online]. Annals of Tourism Research, 2011. Dostupné z: https://www.sciencedirect.com/science/article/abs/pii/S0160738310001271. [cit. 17. 5. 2026]. HISTORIC ENGLAND. Commercial Renewable Energy Development and the Historic Environment. Historic England Advice Note 15 [online]. 2021. Dostupné z: https://historicengland.org.uk/images-books/publications/commercial-renewable-energy-development-historic-environment-advice-note-15/. [cit. 17. 5. 2026]. ČESKÁ REPUBLIKA. Zákon č. 114/1992 Sb., o ochraně přírody a krajiny [online]. Dostupné z: https://www.zakonyprolidi.cz/cs/1992-114. [cit. 17. 5. 2026]. RADA EVROPY. Evropská úmluva o krajině [online]. Florencie, 2000. Dostupné z: https://www.coe.int/en/web/landscape. [cit. 17. 5. 2026]. **<u>6.6.8 Zásah do duchovní krajiny Mostkovy kapličky</u>** **Dokumentace SEA nedostatečně hodnotí zásah navržené akcelerační oblasti AOV47 – Bukovec do duchovní krajiny Mostkovy kapličky, historických poutních vazeb, kulturní identity území a historického panoramatu krajiny.** Dokumentace současně nehodnotí duchovní a symbolický význam místa, neposuzuje historické poutní vazby, nehodnotí kulturní a komunitní význam lokality ani objektivně neposuzuje zásah do historického panoramatu směrem k Choustníku. Mostkova kaplička představuje významný historický a duchovní prvek kulturní krajiny s doloženou historickou kontinuitou sahající minimálně do roku 1765 jako nejstarší dochovaný objekt v obci Bořetín. Lokalita je spojena s historickou poutní cestou, s tradičním komunitním využíváním krajiny, s historickými pohledovými vazbami a s duchovní identitou území. Jedná se současně o významný krajinářský bod s dochovanými pohledovými vazbami směrem k Choustníku, k historickým horizontům a do otevřené kulturní krajiny širšího regionu. Navržené větrné elektrárny o výšce až 250 metrů však představují zcela nový dominantní technický prvek, který zásadně mění historické panorama, narušuje duchovní charakter místa, oslabuje historickou autenticitu krajiny a přerušuje historické pohledové vztahy. Dokumentace SEA však neobsahuje žádné realistické vizualizace z Mostkovy kapličky, neposuzuje zásah do duchovní krajiny, nehodnotí historické panorama ani objektivně neposuzuje kulturně-symbolický význam lokality. SEA současně vůbec nehodnotí kolektivní paměť místa, historickou kontinuitu poutní krajiny, tradiční kulturní význam území ani komunitní hodnotu historické krajiny. Významný je i samotný rozsah navrhovaného zásahu. V kombinaci AOV47, AOV48, AOV49 a AOV50 může v širším území vzniknout soustava přibližně 88 větrných elektráren vytvářejících souvislý pás technických dominant v krajině. Takový zásah zásadně mění historické panorama krajiny, vytváří nový technický horizont a oslabuje duchovní a kulturní charakter historického prostoru. Navržené větrné elektrárny jsou však s těmito zásadami v přímém rozporu. Evropská úmluva o krajině (2000) současně chápe krajinu jako významnou součást kulturní identity obyvatel, prostor kolektivní paměti a součást kvality života obyvatelstva. Dokumentace SEA však tyto hodnoty objektivně nehodnotí, metodicky nevysvětluje ani neprokazuje přijatelnost zásahu do historické duchovní krajiny.	

Poř.č.	Připomínkové místo	Číslo jednací	Článek	AO	Připomínka	Vyhodnocení
					Historic England (2021) současně potvrzuje, že vysoké technické dominanty mohou zásadně narušit historické pohledové vazby, duchovní význam míst, kulturní panorama i historické vnímání krajiny. Výsledné hodnocení SEA je proto nepřezkoumatelné a neodpovídá skutečnému rozsahu zásahu do historické a duchovní krajiny Mostkovy kapličky. Takový postup je v rozporu se zákonem č. 114/1992 Sb., o ochraně přírody a krajiny, s § 12 ochrany krajinného rázu, s Evropskou úmluvou o krajině (2000), s principem ochrany kulturní a duchovní krajiny, s principem ochrany historických hodnot území, s principem prevence a s požadavkem objektivního a transparentního hodnocení vlivů koncepce. Dokumentace SEA je proto v této části nepřezkoumatelná. Návrh řešení: Požaduji přepracování hodnocení vlivů akcelerační oblasti AOV47 – Bukovec na duchovní krajinu Mostkovy kapličky, historické panorama a historické pohledové vazby. Současně požaduji doplnění realistických vizualizací z Mostkovy kapličky, hodnocení zásahu do historického panoramatu, posouzení narušení poutní krajiny, objektivní vyhodnocení kulturně-symbolického významu místa, hodnocení zásahu do kolektivní paměti a historické identity krajiny a transparentní posouzení přijatelnosti zásahu do duchovní krajiny regionu. Pokud nebude možné uvedené nedostatky objektivně a přezkoumatelně odstranit, požaduji vypuštění akcelerační oblasti AOV47 – Bukovec a souvisejícího územního opatření z návrhu Změny č. 2 Územního rozvojového plánu ČR. Zdroje: OBEC BOŘETÍN. Historické podklady k Mostkově kapličce a historické poutní krajině. 17.5.2026. KRAJ VYSOČINA. Strategie ochrany krajinného rázu Kraje Vysočina (SOKR), oblast krajinného rázu CZ0610-OB015 Pacovsko, revize 2024. [online]. Dostupné z: https://www.kr-vysocina.cz/assets/File.ashx?id_org=450008&id_dokumenty=4125556. [cit. 17. 5. 2026]. HISTORIC ENGLAND. Commercial Renewable Energy Development and the Historic Environment. Historic England Advice Note 15 [online]. 2021. Dostupné z: https://historicengland.org.uk/images-books/publications/commercial-renewable-energy-development-historic-environment-advice-note-15/. [cit. 17. 5. 2026]. RADA EVROPY. Evropská úmluva o krajině [online]. Florencie, 2000. Dostupné z: https://www.coe.int/en/web/landscape. [cit. 17. 5. 2026]. ČESKÁ REPUBLIKA. Zákon č. 114/1992 Sb., o ochraně přírody a krajiny [online]. Dostupné z: https://www.zakonyprolidi.cz/cs/1992-114. [cit. 17. 5. 2026]. **<u>6.6.9 Nedostatečné hodnocení archeologických a kulturně-historických lokalit</u>** **Dokumentace SEA nedostatečně hodnotí dopady navržené akcelerační oblasti AOV47 – Bukovec na archeologické a kulturně-historické lokality, historickou kontinuitu osídlení a historickou krajinu širšího území.** Dokumentace současně neobsahuje systematické vyhodnocení archeologických lokalit, neposuzuje kulturně-historickou kontinuitu území, nehodnotí historickou krajinu ani objektivně neposuzuje zásah do území s doloženým historickým osídlením. **SEA přitom významné archeologické a kulturně-historické lokality prakticky nehodnotí, nebo je vůbec nezmiňuje. To je zvlášť významné v případě slovanského pohřebiště v Drunči, historických lokalit v okolí Mnichu, Hojovic a dalších historicky osídlených částí území.** Mohylové pohřebiště na k. ú. obce Drunče je možné lokalizovat na rozhraní lesa V koutech, Vaňurův les, Vaňurů les a přilehlého pole, asi 680 m severozápadně od okraje obce. Lokalita se nachází na ppč. 308/1–3, 315/2 a 43/1–2. Střed pohřebiště je možné určit souřadnicemi JTSK -718404, -1134709, nachází se v nadmořské výšce 584 m na okraji náhorní plošiny s mírným sklonem k jihu v pramenné pánvi Deštenského potoka, na lokalitě bylo v 2. polovině 20. století lokalizováno 14 mohyl silně snížených dřívější orbou. Jejich průměr se pohyboval v rozmezí 5–6 m s výškou, která nepřesahovala maximálně 0,4 m. Byly seskupeny do tří řad orientovaných ve směru východ – západ (souhrnně Beneš 1985; týž 1994). V letech 1974 a 1975 provedl a. Beneš výzkum dvou mohyl a lokalita byla zaměřena M. Šimanou. V dalších letech byly při povrchových sběrech objeveny menší keramické soubory v okolí mohylníku dokládající patrně další rozorané mohyly (popis výzkumu a povrchových sběrů Beneš 1974a; týž 1974b; týž 1975; týž 1977, 43; týž 1978b; týž 1978c; týž 1981; týž 1984, 27; týž 1985; týž 1994, 153–157; Hereit 1995). Dne 23. 4. 2011 byla provedena v místě výše zmiňovaného pohřebiště povrchová prospekce. Lokalita se nachází před	

Poř.č.	Připomínkové místo	Číslo jednací	Článek	AO	Připomínka	Vyhodnocení
					jižním svahem rozsáhlého údolí otevřeného k západu směrem na obec Tučapy a k jihozápadu do povodí Deštenského potoka. Na přítomnost této jedné z nejvýznamnějších lokálních kulturních památek staršího slovanského osídlení v lokalitě upozorňuje tabule, umístěná na okraji lesa u přístupové cesty k mohylníku, která ohlašuje přítomnost mohylového pohřebiště – kulturní památky. Dokumentace SEA přitom sama potvrzuje význam kulturní krajiny, historických dominant a historických pohledových vazeb. Současně však neobsahuje objektivní hodnocení archeologických hodnot území ani jejich vazby na historickou krajinu. Z podkladů vyplývá existence významného slovanského pohřebiště v Drunči, které představuje doklad dlouhodobé historické kontinuity osídlení a významný archeologický prvek kulturní krajiny. Dokumentace SEA však nehodnotí význam archeologické krajiny, neposuzuje historickou kontinuitu prostoru, neobsahuje hodnocení kulturně-historických vazeb ani objektivně neposuzuje dopady industrializace krajiny na historické prostředí území. To je zvlášť významné vzhledem k rozsahu navrhovaného zásahu. SEA totiž připouští možnost výstavby až 33 větrných elektráren o výšce až 250 metrů, přičemž v kombinaci s AOV48–AOV50 může v širším území vzniknout soustava přibližně 88 větrných elektráren. Takový rozsah industrializace krajiny zásadně mění historický charakter území, oslabuje autenticitu historické krajiny, narušuje kulturně-historické vazby a mění prostorové vnímání historického osídlení v krajině. Dokumentace SEA však neobsahuje analýzu archeologické krajiny, neposuzuje vztah archeologických lokalit k historickému panoramatu, nehodnotí kulturní kontinuitu území ani objektivně neposuzuje zásah do historické identity krajiny. Evropská úmluva o krajině (2000) současně chápe krajinu jako výsledek dlouhodobého působení přírodních a kulturních procesů, součást kulturní identity obyvatel a nositele historické paměti území. Dokumentace SEA však nehodnotí historickou vrstvu krajiny, neposuzuje archeologickou kontinuitu osídlení ani neprokazuje přijatelnost zásahu do historického prostředí regionu. Historic England (2021) současně upozorňuje, že vysoké technické dominanty mohou významně narušit historické panorama, kulturní kontext archeologických lokalit, historické pohledové vazby i čitelnost historické krajiny. Výsledné hodnocení SEA je proto nepřezkoumatelné a neodpovídá skutečnému rozsahu zásahu do archeologických a kulturně-historických hodnot území. Takový postup je v rozporu se zákonem č. 20/1987 Sb., o státní památkové péči, se zákonem č. 114/1992 Sb., o ochraně přírody a krajiny, s Evropskou úmluvou o krajině (2000), s principem ochrany kulturní krajiny, s principem ochrany historických hodnot území, s principem prevence a s požadavkem objektivního a transparentního hodnocení vlivů koncepce. Dokumentace SEA je proto v této části nepřezkoumatelná. **<u>Návrh řešení:</u>** Požaduji přepracování hodnocení vlivů akcelerační oblasti AOV47 – Bukovec na archeologické a kulturně-historické lokality a doplnění objektivního hodnocení historické krajiny širšího území. Současně požaduji doplnění analýzy archeologické krajiny, hodnocení historické kontinuity osídlení, posouzení zásahu do kulturně-historických vazeb, objektivní vyhodnocení dopadů na slovanské pohřebiště Drunče a další historické lokality, hodnocení zásahu do historického panoramatu krajiny a transparentní posouzení přijatelnosti industrializace území z hlediska ochrany historické krajiny. Pokud nebude možné uvedené nedostatky objektivně a přezkoumatelně odstranit, požaduji vypuštění akcelerační oblasti AOV47 – Bukovec a souvisejícího územního opatření z návrhu Změny č. 2 Územního rozvojového plánu ČR. Zdroje: KRAJ VYSOČINA. Strategie ochrany krajinného rázu Kraje Vysočina (SOKR), oblast krajinného rázu CZ0610-OB015 Pacovsko, revize 2024. [online]. Dostupné z: https://www.kr-vysocina.cz/assets/File.ashx?id_org=450008&id_dokumenty=4125556. [cit. 17. 5. 2026]. RADA EVROPY. Evropská úmluva o krajině [online]. Florencie, 2000. Dostupné z: https://www.coe.int/en/web/landscape. [cit. 17. 5. 2026]. HISTORIC ENGLAND. Commercial Renewable Energy Development and the Historic Environment. Historic England Advice Note 15 [online]. 2021. Dostupné z: https://historicengland.org.uk/images-books/publications/commercial-renewable-energy-development-historic-environment-advice-note-15/. [cit. 17. 5. 2026].	

Poř.č.	Připomínkové místo	Číslo jednací	Článek	AO	Připomínka	Vyhodnocení
					ČESKÁ REPUBLIKA. Zákon č. 20/1987 Sb., o státní památkové péči [online]. Dostupné z: https://www.zakonyprolidi.cz/cs/1987-20. [cit. 17. 5. 2026]. ČESKÁ REPUBLIKA. Zákon č. 114/1992 Sb., o ochraně přírody a krajiny [online]. Dostupné z: https://www.zakonyprolidi.cz/cs/1992-114. [cit. 17. 5. 2026]. **6.6.10 Absence objektivního hodnocení vizuální dominance a viditelnosti** Dokumentace SEA neobsahuje objektivní a přezkoumatelné hodnocení vizuální dominance navržených větrných elektráren, jejich dálkové viditelnosti a skutečných dopadů na krajinný ráz širšího území. **Dokumentace současně neobsahuje realistické fotomontáže, neobsahuje panoramatické vizualizace, neobsahuje objektivní simulace krajinných dopadů, neobsahuje regionální viewshed model pro výšku 250 metrů ani objektivně neposuzuje dálkovou dominanci navržených staveb.** SEA pracuje pouze s omezenými mapovými podklady, s malými měřítky map a bez realistického vizuálního modelování skutečných dopadů navrhované výstavby. Dokumentace současně neobsahuje vizualizace z klíčových pohledových bodů, simulace z kulturně významných lokalit, panoramatické pohledy z obcí ani objektivní posouzení vizuální dominance v regionálním měřítku. To je zvlášť významné vzhledem k rozsahu navrhovaného zásahu. SEA totiž připouští možnost výstavby až 33 větrných elektráren o výšce až 250 metrů, přičemž v kombinaci s dalšími akceleračními oblastmi může v širším území vzniknout soustava přibližně 88 větrných elektráren. Takové stavby představují dominantní technické objekty viditelné na značné vzdálenosti a zásadně ovlivňují horizonty, siluety sídel, krajinné panorama, historické pohledové vazby i celkové vnímání krajinného prostoru. Dokumentace SEA však neobsahuje realistické simulace těchto dopadů, neposuzuje viditelnost z konkrétních obcí, nehodnotí dálkové pohledy ani objektivně neposuzuje vznik technické dominance nad kulturní krajinou. Významné je i to, že SEA pracuje pouze s omezenými mapovými podklady a neobsahuje použitelný regionální model viditelnosti pro stavby o výšce až 250 metrů. Bez takového modelu však nelze objektivně vyhodnotit rozsah vizuálního zásahu, krajinnou dominanci, dálkovou viditelnost ani skutečný rozsah kumulativních vizuálních dopadů. Dokumentace současně neumožňuje veřejnosti objektivně posoudit skutečný rozsah zásahu, dopady na panorama krajiny, změnu horizontů ani proměnu krajinného charakteru. To představuje závažný problém přezkoumatelnosti SEA. Strategie ochrany krajinného rázu Kraje Vysočina (SOKR, 2024) přitom výslovně chrání pohledově exponované prostory, harmonické měřítko krajiny, krajinné horizonty, kulturní dominanty a obraz sídel v krajině. Generel krajinného rázu Jihočeského kraje současně chrání charakteristické krajinné prostory jako reprezentativní segmenty jihočeské krajiny s nejvýraznějším krajinným rázem, včetně harmonického měřítka krajiny, krajinných horizontů, kulturních dominant, historických pohledových vazeb, výrazných scenérií a kulturní identity území. Dokument výslovně uvádí, že jde o *„nejhodnotnější části s nejvýraznějším krajinným rázem"* a o území představující *„symboly jihočeské krajiny"*. Dokumentace SEA však bez objektivního vizuálního modelování není schopna prokázat, že tyto hodnoty nebudou významně narušeny. Historic England (2021) současně doporučuje používání realistických vizualizací, panoramatických simulací, analýz dálkových pohledů a objektivního hodnocení dálkové viditelnosti u rozsáhlých větrných parků. Studie Guan et al. (2022) současně potvrzuje, že bez regionálního modelování viditelnosti nelze objektivně vyhodnotit kumulativní vizuální dopady soustav větrných elektráren. Studie Svensson et al. (2023) potvrzuje, že kvalitní vizuální modelování je zásadní podmínkou objektivního hodnocení dopadů větrných elektráren na krajinný ráz a veřejné posouzení přijatelnosti záměru. Dokumentace SEA však tyto požadavky nesplňuje, objektivní vizuální model neobsahuje a neumožňuje transparentní přezkoumání skutečných krajinných dopadů návrhu. Výsledné hodnocení vlivů na krajinný ráz je proto nepřezkoumatelné a metodicky nedostatečné. Takový postup je v rozporu se zákonem č. 100/2001 Sb., o posuzování vlivů na životní prostředí, se zákonem č. 114/1992 Sb., o ochraně přírody a krajiny, s § 12 ochrany krajinného rázu, s Evropskou úmluvou o krajině (2000), s principem prevence, s požadavkem přezkoumatelnosti SEA a s požadavkem objektivního a transparentního hodnocení vlivů koncepce. Dokumentace SEA je proto v této části nepřezkoumatelná.	

					Návrh řešení: Požaduji přepracování hodnocení vizuálních dopadů akcelerační oblasti AOV47 – Bukovec a doplnění objektivního regionálního modelu viditelnosti navržených větrných elektráren. Současně požaduji doplnění realistických fotomontáží, panoramatických vizualizací, analýzy dálkových pohledů pro výšku 250 metrů, simulací z klíčových pohledových lokalit, hodnocení dálkové viditelnosti, objektivního posouzení vizuální dominance a transparentního vyhodnocení kumulativních vizuálních dopadů celé soustavy AOV47–AOV50. Pokud nebude možné uvedené nedostatky objektivně a přezkoumatelně odstranit, požaduji vypuštění akcelerační oblasti AOV47 – Bukovec a souvisejícího územního opatření z návrhu Změny č. 2 Územního rozvojového plánu ČR. Zdroje: KRAJ VYSOČINA. Strategie ochrany krajinného rázu Kraje Vysočina (SOKR), oblast krajinného rázu CZ0610-OB015 Pacovsko, revize 2024. [online]. Dostupné z: https://www.kr-vysocina.cz/assets/File.ashx?id_org=450008&id_dokumenty=4125556. [cit. 17. 5. 2026]. JIHOČESKÝ KRAJ. Generel krajinného rázu Jihočeského kraje. [online]. České Budějovice: Jihočeský kraj, 2009. Dostupné z: https://geoportal.kraj-jihocesky.gov.cz/portal/Media/Stary_portal/up_ostatni/generel_krajinneho_razu/jc_kraj_generel_krajinneho_razu_a4.pdf. [cit. 17. 5. 2026]. HISTORIC ENGLAND. Commercial Renewable Energy Development and the Historic Environment. Historic England Advice Note 15 [online]. 2021. Dostupné z: https://historicengland.org.uk/images-books/publications/commercial-renewable-energy-development-historic-environment-advice-note-15/. [cit. 17. 5. 2026]. SVENSSON, J. et al. Wind power distribution across subalpine, boreal, and temperate landscapes: challenges for sustainable planning [online]. Ecology and Society, 2023. Dostupné z: https://ecologyandsociety.org/vol28/iss4/art18/. [cit. 17. 5. 2026]. GUAN, J. et al. Landscape Visual Impact Evaluation for Onshore Wind Farm [online]. ISPRS International Journal of Geo-Information, 2022. Dostupné z: https://www.mdpi.com/2220-9964/11/12/594. [cit. 17. 5. 2026]. ČESKÁ REPUBLIKA. Zákon č. 100/2001 Sb., o posuzování vlivů na životní prostředí [online]. Dostupné z: https://www.zakonyprolidi.cz/cs/2001-100. [cit. 17. 5. 2026]. ČESKÁ REPUBLIKA. Zákon č. 114/1992 Sb., o ochraně přírody a krajiny [online]. Dostupné z: https://www.zakonyprolidi.cz/cs/1992-114. [cit. 17. 5. 2026]. RADA EVROPY. Evropská úmluva o krajině [online]. Florencie, 2000. Dostupné z: https://www.coe.int/en/web/landscape. [cit. 17. 5. 2026]. **6.6.11 Světelné znečištění a ztráta noční krajiny** **Dokumentace SEA nedostatečně hodnotí dopady navržené akcelerační oblasti AOV47 – Bukovec na noční krajinu, tmavou krajinu, noční panorama a kumulativní světelnou zátěž území. Dokumentace současně nehodnotí překážkové osvětlení větrných elektráren, neposuzuje blikající výstražná světla, nehodnotí noční dálkovou viditelnost soustavy větrných elektráren ani objektivně neposuzuje ztrátu tmavé krajiny a změnu nočního charakteru území.** To je zvlášť významné vzhledem k rozsahu navrhovaného zásahu. SEA totiž připouští možnost výstavby až 33 větrných elektráren o výšce až 250 metrů v rámci AOV47 – Bukovec, přičemž v kombinaci s AOV48–AOV50 může v širším území vzniknout soustava přibližně 88 větrných elektráren. Taková soustava větrných elektráren bude vyžadovat překážkové osvětlení, synchronizované blikající výstražné systémy a trvalé noční světelné značení. Výsledkem bude vznik nového technického nočního horizontu, výrazná proměna nočního panoramatu, narušení charakteru tmavé krajiny a významná kumulativní světelná zátěž v regionálním měřítku. Dokumentace SEA však neobsahuje model světelného znečištění, neposuzuje dálkovou viditelnost nočního osvětlení, nehodnotí kumulativní působení blikajících světel ani objektivně neposuzuje dopady na noční krajinný ráz. SEA současně nehodnotí vlivy na vnímání krajiny obyvateli, narušení nočního panoramatu, ztrátu přirozené tmavé krajiny ani dopady na rekreační a estetickou hodnotu území. Významný je i kumulativní charakter navrhovaného zásahu. V případě realizace celé soustavy AOV47–AOV50 může vzniknout rozsáhlý pás blikajících technických dominant, viditelný na velké vzdálenosti, který zásadně změní dosavadní noční charakter krajiny. Strategie ochrany krajinného rázu Kraje Vysočina (SOKR, 2024) přitom chrání: harmonické měřítko krajiny, krajinné scenérie, obraz sídel v krajině, pohledově exponované prostory a charakter krajinného panoramatu.	

Poř.č.	Připomínkové místo	Číslo jednací	Článek	AO	Připomínka	Vyhodnocení
					Dokumentace SEA však noční podobu krajiny prakticky vůbec nehodnotí. Studie Falchi et al. (2016) současně potvrzuje, že rozsáhlé technické osvětlení významně přispívá ke kumulativnímu světelnému znečištění a ovlivňuje kvalitu nočního prostředí v regionálním měřítku. Studie Kyba et al. (2017) potvrzuje, že umělé noční osvětlení představuje významný zásah do krajinného prostředí a vede ke ztrátě přirozené tmavé krajiny i změně vnímání krajinného prostoru. Studie Svensson et al. (2023) dále potvrzuje, že blikající překážkové osvětlení vysokých větrných elektráren významně ovlivňuje vnímání noční krajiny a zesiluje vizuální dominanci větrných parků. Dokumentace SEA však tyto dopady objektivně nehodnotí, metodicky nevysvětluje ani neprokazuje jejich přijatelnost. Výsledné hodnocení vlivů na krajinný ráz je proto nepřezkoumatelné a neodpovídá skutečnému rozsahu zásahu do noční krajiny regionu. Takový postup je v rozporu se zákonem č. 114/1992 Sb., o ochraně přírody a krajiny, s § 12 ochrany krajinného rázu, s Evropskou úmluvou o krajině (2000), s principem ochrany krajinného rázu, s principem prevence a s požadavkem objektivního a transparentního hodnocení vlivů koncepce. Dokumentace SEA je proto v této části nepřezkoumatelná. **<u>Návrh řešení:</u>** Požaduji přepracování hodnocení vlivů akcelerační oblasti AOV47 – Bukovec na noční krajinu a doplnění objektivního hodnocení světelného znečištění a kumulativní světelné zátěže širšího území. Současně požaduji doplnění modelu noční viditelnosti, hodnocení překážkového osvětlení, posouzení dálkové viditelnosti blikajících světel, objektivní vyhodnocení ztráty tmavé krajiny, hodnocení kumulativních světelných dopadů soustavy AOV47–AOV50 a transparentní posouzení přijatelnosti zásahu do noční krajiny regionu. Pokud nebude možné uvedené nedostatky objektivně a přezkoumatelně odstranit, požaduji vypuštění širším území vzniknout soustava přibližně 88 větrných elektráren. Takové stavby představují dominantní technické objekty viditelné na značné vzdálenosti a zásadně ovlivňují horizonty, siluety sídel, krajinné panorama, historické pohledové vazby i celkové vnímání krajinného prostoru. Dokumentace SEA však neobsahuje realistické simulace těchto dopadů, neposuzuje viditelnost z konkrétních obcí, nehodnotí dálkové pohledy ani objektivně neposuzuje vznik technické dominance nad kulturní krajinou. Významné je i to, že SEA pracuje pouze s omezenými mapovými podklady a neobsahuje použitelný regionální model viditelnosti pro stavby o výšce až 250 metrů. Bez takového modelu však nelze objektivně vyhodnotit rozsah vizuálního zásahu, krajinnou dominanci, dálkovou viditelnost ani skutečný rozsah kumulativních vizuálních dopadů. Dokumentace současně neumožňuje veřejnosti objektivně posoudit skutečný rozsah zásahu, dopady na panorama krajiny, změnu horizontů ani proměnu krajinného charakteru. To představuje závažný problém přezkoumatelnosti SEA. Strategie ochrany krajinného rázu Kraje Vysočina (SOKR, 2024) přitom výslovně chrání pohledově exponované prostory, harmonické měřítko krajiny, krajinné horizonty, kulturní dominanty a obraz sídel v krajině. Generel krajinného rázu Jihočeského kraje současně chrání charakteristické krajinné prostory jako reprezentativní segmenty jihočeské krajiny s nejvýraznějším krajinným rázem, včetně harmonického měřítka krajiny, krajinných horizontů, kulturních dominant, historických pohledových vazeb, výrazných scenérií a kulturní identity území. Dokument výslovně uvádí, že jde o *„nejhodnotnější části s nejvýraznějším krajinným rázem"* a o území představující *„symboly jihočeské krajiny"*. Dokumentace SEA však bez objektivního vizuálního modelování není schopna prokázat, že tyto hodnoty nebudou významně narušeny. Historic England (2021) současně doporučuje používání realistických vizualizací, panoramatických simulací, analýz dálkových pohledů a objektivního hodnocení dálkové viditelnosti u rozsáhlých větrných parků. Studie Guan et al. (2022) současně potvrzuje, že bez regionálního modelování viditelnosti nelze objektivně vyhodnotit kumulativní vizuální dopady soustav větrných elektráren. Studie Svensson et al. (2023) potvrzuje, že kvalitní vizuální modelování je zásadní podmínkou objektivního hodnocení dopadů větrných elektráren na krajinný ráz a veřejné posouzení přijatelnosti záměru. Dokumentace SEA však tyto požadavky nesplňuje, objektivní vizuální model neobsahuje a neumožňuje transparentní přezkoumání skutečných krajinných dopadů návrhu. Výsledné hodnocení vlivů na krajinný ráz je proto nepřezkoumatelné a metodicky nedostatečné.	

Poř.č.	Připomínkové místo	Číslo jednací	Článek	AO	Připomínka	Vyhodnocení
					Takový postup je v rozporu se zákonem č. 100/2001 Sb., o posuzování vlivů na životní prostředí, se zákonem č. 114/1992 Sb., o ochraně přírody a krajiny, s § 12 ochrany krajinného rázu, s Evropskou úmluvou o krajině (2000), s principem prevence, s požadavkem přezkoumatelnosti SEA a s požadavkem objektivního a transparentního hodnocení vlivů koncepce. Dokumentace SEA je proto v této části nepřezkoumatelná. Návrh řešení: Požaduji přepracování hodnocení vizuálních dopadů akcelerační oblasti AOV47 – Bukovec a doplnění objektivního regionálního modelu viditelnosti navržených větrných elektráren. Současně požaduji doplnění realistických fotomontáží, panoramatických vizualizací, analýzy dálkových pohledů pro výšku 250 metrů, simulací z klíčových pohledových lokalit, hodnocení dálkové viditelnosti, objektivního posouzení vizuální dominance a transparentního vyhodnocení kumulativních vizuálních dopadů celé soustavy AOV47–AOV50. Pokud nebude možné uvedené nedostatky objektivně a přezkoumatelně odstranit, požaduji vypuštění akcelerační oblasti AOV47 – Bukovec a souvisejícího územního opatření z návrhu Změny č. 2 Územního rozvojového plánu ČR. Zdroje: KRAJ VYSOČINA. Strategie ochrany krajinného rázu Kraje Vysočina (SOKR), oblast krajinného rázu CZ0610-OB015 Pacovsko, revize 2024. [online]. Dostupné z: https://www.kr-vysocina.cz/assets/File.ashx?id_org=450008&id_dokumenty=4125556. [cit. 17. 5. 2026]. JIHOČESKÝ KRAJ. Generel krajinného rázu Jihočeského kraje. [online]. České Budějovice: Jihočeský kraj, 2009. Dostupné z: https://geoportal.kraj-jhocesky.gov.cz/portal/Media/Stary_portal/up_ostatni/generel_krajinneho_razu/jc_kraj_generel_krajinneho_razu_a4.pdf. [cit. 17. 5. 2026]. HISTORIC ENGLAND. Commercial Renewable Energy Development and the Historic Environment. Historic England Advice Note 15 [online]. 2021. Dostupné z: https://historicengland.org.uk/images-books/publications/commercial-renewable-energy-development-historic-environment-advice-note-15/. [cit. 17. 5. 2026]. SVENSSON, J. et al. Wind power distribution across subalpine, boreal, and temperate landscapes: challenges for sustainable planning [online]. Ecology and Society, 2023. Dostupné z: https://ecologyandsociety.org/vol28/iss4/art18/. [cit. 17. 5. 2026]. GUAN, J. et al. Landscape Visual Impact Evaluation for Onshore Wind Farm [online]. ISPRS International Journal of Geo-Information, 2022. Dostupné z: https://www.mdpi.com/2220-9964/11/12/594. [cit. 17. 5. 2026]. ČESKÁ REPUBLIKA. Zákon č. 100/2001 Sb., o posuzování vlivů na životní prostředí [online]. Dostupné z: https://www.zakonyprolidi.cz/cs/2001-100. [cit. 17. 5. 2026]. ČESKÁ REPUBLIKA. Zákon č. 114/1992 Sb., o ochraně přírody a krajiny [online]. Dostupné z: https://www.zakonyprolidi.cz/cs/1992-114. [cit. 17. 5. 2026]. RADA EVROPY. Evropská úmluva o krajině [online]. Florencie, 2000. Dostupné z: https://www.coe.int/en/web/landscape. [cit. 17. 5. 2026]. **6.6.11 Světelné znečištění a ztráta noční krajiny** **Dokumentace SEA nedostatečně hodnotí dopady navržené akcelerační oblasti AOV47 – Bukovec na noční krajinu, tmavou krajinu, noční panorama a kumulativní světelnou zátěž území.** **Dokumentace současně nehodnotí překážkové osvětlení větrných elektráren, neposuzuje blikající výstražná světla, nehodnotí noční dálkovou viditelnost soustavy větrných elektráren ani objektivně neposuzuje ztrátu tmavé krajiny a změnu nočního charakteru území.** To je zvlášť významné vzhledem k rozsahu navrhovaného zásahu. SEA totiž připouští možnost výstavby až 33 větrných elektráren o výšce až 250 metrů v rámci AOV47 – Bukovec, přičemž v kombinaci s AOV48–AOV50 může v širším území vzniknout soustava přibližně 88 větrných elektráren. Taková soustava větrných elektráren bude vyžadovat překážkové osvětlení, synchronizované blikající výstražné systémy a trvalé noční světelné značení. Výsledkem bude vznik nového technického nočního horizontu, výrazná proměna nočního panoramatu, narušení charakteru tmavé krajiny a významná kumulativní světelná zátěž v regionálním měřítku. Dokumentace SEA však neobsahuje model světelného znečištění, neposuzuje dálkovou viditelnost nočního osvětlení, nehodnotí kumulativní působení blikajících světel ani objektivně neposuzuje dopady na noční krajinný ráz.	

Poř.č.	Připomínkové místo	Číslo jednací	Článek	AO	Připomínka	Vyhodnocení
					SEA současně nehodnotí vlivy na vnímání krajiny obyvateli, narušení nočního panoramatu, ztrátu přirozené tmavé krajiny ani dopady na rekreační a estetickou hodnotu území. Významný je i kumulativní charakter navrhovaného zásahu. V případě realizace celé soustavy AOV47–AOV50 může vzniknout rozsáhlý pás blikajících technických dominant, viditelný na velké vzdálenosti, který zásadně změní dosavadní noční charakter krajiny. Strategie ochrany krajinného rázu Kraje Vysočina (SOKR, 2024) přitom chrání: harmonické měřítko krajiny, krajinné scenérie, obraz sídel v krajině, pohledově exponované prostory a charakter krajinného panoramatu. Dokumentace SEA však noční podobu krajiny prakticky vůbec nehodnotí. Studie Falchi et al. (2016) současně potvrzuje, že rozsáhlé technické osvětlení významně přispívá ke kumulativnímu světelnému znečištění a ovlivňuje kvalitu nočního prostředí v regionálním měřítku. Studie Kyba et al. (2017) potvrzuje, že umělé noční osvětlení představuje významný zásah do krajinného prostředí a vede ke ztrátě přirozené tmavé krajiny i změně vnímání krajinného prostoru. Studie Svensson et al. (2023) dále potvrzuje, že blikající překážkové osvětlení vysokých větrných elektráren významně ovlivňuje vnímání noční krajiny a zesiluje vizuální dominanci větrných parků. Dokumentace SEA však tyto dopady objektivně nehodnotí, metodicky nevysvětluje ani neprokazuje jejich přijatelnost. Výsledné hodnocení vlivů na krajinný ráz je proto nepřezkoumatelné a neodpovídá skutečnému rozsahu zásahu do noční krajiny regionu. Takový postup je v rozporu se zákonem č. 114/1992 Sb., o ochraně přírody a krajiny, s § 12 ochrany krajinného rázu, s Evropskou úmluvou o krajině (2000), s principem ochrany krajinného rázu, s principem prevence a s požadavkem objektivního a transparentního hodnocení vlivů koncepce. Dokumentace SEA je proto v této části nepřezkoumatelná. Návrh řešení: Požaduji přepracování hodnocení vlivů akcelerační oblasti AOV47 – Bukovec na noční krajinu a doplnění objektivního hodnocení světelného znečištění a kumulativní světelné zátěže širšího území. Současně požaduji doplnění modelu noční viditelnosti, hodnocení překážkového osvětlení, posouzení dálkové viditelnosti blikajících světel, objektivní vyhodnocení ztráty tmavé krajiny, hodnocení kumulativních světelných dopadů soustavy AOV47–AOV50 a transparentní posouzení přijatelnosti zásahu do noční krajiny regionu. Pokud nebude možné uvedené nedostatky objektivně a přezkoumatelně odstranit, požaduji vypuštění akcelerační oblasti AOV47 – Bukovec a souvisejícího územního opatření z návrhu Změny č. 2 Územního rozvojového plánu ČR. Zdroje: KRAJ VYSOČINA. Strategie ochrany krajinného rázu Kraje Vysočina (SOKR), oblast krajinného rázu CZ0610-OB015 Pacovsko, revize 2024. [online]. Dostupné z: https://www.kr-vysocina.cz/assets/File.ashx?id_org=450008&id_dokumenty=4125556. [cit. 17. 5. 2026]. FALCHI, Fabio et al. The new world atlas of artificial night sky brightness [online]. Science Advances, 2016. Dostupné z: https://www.science.org/doi/10.1126/sciadv.1600377. [cit. 17. 5. 2026]. KYBA, Christopher C. M. et al. Artificially lit surface of Earth at night increasing in radiance and extent [online]. Science Advances, 2017. Dostupné z: https://www.science.org/doi/10.1126/sciadv.1701528. [cit. 17. 5. 2026]. SVENSSON, J. et al. Wind power distribution across subalpine, boreal, and temperate landscapes: challenges for sustainable planning [online]. Ecology and Society, 2023. Dostupné z: https://ecologyandsociety.org/vol28/iss4/art18/. [cit. 17. 5. 2026]. ČESKÁ REPUBLIKA. Zákon č. 114/1992 Sb., o ochraně přírody a krajiny [online]. Dostupné z: https://www.zakonyprolidi.cz/cs/1992-114. [cit. 17. 5. 2026]. RADA EVROPY. Evropská úmluva o krajině [online]. Florencie, 2000. Dostupné z: https://www.coe.int/en/web/landscape. [cit. 17. 5. 2026]. **<u>6.6.12 Zásah do rekreační a estetické funkce krajiny</u>** **Dokumentace SEA nedostatečně hodnotí dopady navržené akcelerační oblasti AOV47 – Bukovec na rekreační a estetickou funkci krajiny, turistický potenciál území a venkovský charakter krajiny. Dokumentace současně nehodnotí dopady na rekreační využívání území, neposuzuje změnu estetické hodnoty krajiny, nehodnotí atraktivitu venkovské krajiny ani objektivně neposuzuje dopady industrializace krajiny na rekreační potenciál regionu.**	

Poř.č.	Připomínkové místo	Číslo jednací	Článek	AO	Připomínka	Vyhodnocení
					Dotčené území přitom představuje krajinu s vysokou estetickou hodnotou, s dochovaným venkovským charakterem, s významnými pohledovými horizonty, s kulturně-historickými dominantami a s rekreačním a turistickým využitím. Jedná se o krajinu využívanou pro pěší turistiku, cykloturistiku, rekreační pobyty, individuální rekreaci a venkovský cestovní ruch. Dokumentace SEA však neobsahuje objektivní hodnocení rekreační funkce krajiny, neposuzuje změnu vnímání krajiny návštěvníky, nehodnotí dopady na estetickou kvalitu území ani objektivně neposuzuje změnu atraktivity krajiny po industrializaci prostoru větrnými elektrárnami. To je zvlášť významné vzhledem k rozsahu navrhovaného zásahu. SEA totiž připouští možnost výstavby až 33 větrných elektráren o výšce až 250 metrů v rámci AOV47 – Bukovec, přičemž v kombinaci s AOV48–AOV50 může v širším území vzniknout soustava přibližně 88 větrných elektráren. Takový rozsah výstavby zásadně mění charakter krajiny, vytváří nový technický horizont, oslabuje estetickou hodnotu území a proměňuje venkovskou kulturní krajinu v technicky dominovaný prostor. Dokumentace SEA však nehodnotí ztrátu venkovského charakteru krajiny, neposuzuje dopady na turistickou atraktivitu regionu, nehodnotí zásah do rekreační krajiny ani objektivně neposuzuje dlouhodobé dopady na estetické vnímání prostoru. Strategie ochrany krajinného rázu Kraje Vysočina (SOKR, 2024) přitom chrání harmonické měřítko krajiny, krajinné scenérie, obraz sídel v krajině, pohledově exponované prostory a estetické hodnoty krajiny. Obdobně Generel krajinného rázu Jihočeského kraje chrání charakteristické krajinné prostory jako reprezentativní segmenty jihočeské krajiny s nejvýraznějším krajinným rázem, výraznými scenériemi, kulturními dominantami, historickými pohledovými vazbami a kulturní identitou představující symboly jihočeské krajiny. Dokumentace SEA však rekreační a estetickou funkci krajiny objektivně nehodnotí. Studie Frantál a Kunc (2011) potvrzuje, že rozsáhlé koncentrace větrných elektráren mohou významně narušit rekreační a estetickou hodnotu krajiny, zejména v územích s dochovaným venkovským charakterem a vysokou krajinářskou hodnotou. Studie Pasqualetti (2011) dále upozorňuje, že industrializace kulturní krajiny větrnými parky významně mění estetické vnímání prostoru a může vést ke ztrátě identity tradiční venkovské krajiny. Studie Westlund a Wilhelmsson (2021) současně potvrzuje, že dominantní technické struktury v krajině mohou negativně ovlivňovat subjektivní vnímání kvality prostředí, atraktivitu rekreačního území i způsob, jakým návštěvníci krajinu vnímají. Dokumentace SEA však tyto dopady objektivně nehodnotí, metodicky nevysvětluje ani neprokazuje jejich přijatelnost. Výsledné hodnocení vlivů na krajinný ráz je proto nepřezkoumatelné a neodpovídá skutečnému rozsahu zásahu do rekreační a estetické funkce krajiny. Takový postup je v rozporu se zákonem č. 114/1992 Sb., o ochraně přírody a krajiny, s § 12 ochrany krajinného rázu, s Evropskou úmluvou o krajině (2000), s principem ochrany kulturní krajiny, s principem prevence, s cíli územního plánování podle stavebního zákona a s požadavkem objektivního a transparentního hodnocení vlivů koncepce. Dokumentace SEA je proto v této části nepřezkoumatelná. **<u>Návrh řešení:</u>** Požaduji přepracování hodnocení vlivů akcelerační oblasti AOV47 – Bukovec na rekreační a estetickou funkci krajiny a doplnění objektivního hodnocení dopadů na turistický a rekreační potenciál území. Současně požaduji objektivní vyhodnocení změny estetické hodnoty krajiny, posouzení dopadů na venkovský charakter území, hodnocení zásahu do rekreační krajiny, posouzení vlivů na turistickou atraktivitu regionu, objektivní vyhodnocení změny vnímání krajiny návštěvníky a transparentní posouzení přijatelnosti industrializace krajiny z hlediska rekreačního využití území. Pokud nebude možné uvedené nedostatky objektivně a přezkoumatelně odstranit, požaduji vypuštění akcelerační oblasti AOV47 – Bukovec a souvisejícího územního opatření z návrhu Změny č. 2 Územního rozvojového plánu ČR. Zdroje: KRAJ VYSOČINA. Strategie ochrany krajinného rázu Kraje Vysočina (SOKR), oblast krajinného rázu CZ0610-OB015 Pacovsko, revize 2024. [online]. Dostupné z: https://www.kr-vysocina.cz/assets/File.ashx?id_org=450008&id_dokumenty=4125556. [cit. 17. 5. 2026]. JIHOČESKÝ KRAJ. Generel krajinného rázu Jihočeského kraje. [online]. České Budějovice: Jihočeský kraj, 2009. Dostupné z: https://geoportal.kraj-	

Poř.č.	Připomínkové místo	Číslo jednací	Článek	AO	Připomínka	Vyhodnocení
					jihocesky.gov.cz/portal/Media/Stary_portal/up_ostatni/generel_krajinneho_razu/jc_kraj_generel_krajinneho_razu_a4.pdf. [cit. 17. 5. 2026]. FRANTÁL, Bohumil; KUNC, Josef. Wind turbines in tourism landscapes: Czech Experience [online]. Annals of Tourism Research, 2011. Dostupné z: https://www.sciencedirect.com/science/article/abs/pii/S0160738310001271. [cit. 17. 5. 2026]. PASQUALETTI, Martin J. Opposing Wind Energy Landscapes: A Search for Common Cause [online]. Annals of the Association of American Geographers, 2011. Dostupné z: https://www.tandfonline.com/doi/abs/10.1080/00045608.2011.568879. [cit. 17. 5. 2026]. WESTLUND, Hans; WILHELMSSON, Mats. The Socio-Economic Cost of Wind Turbines: A Swedish Case Study [online]. Sustainability, 2021. Dostupné z: https://www.mdpi.com/2071-1050/13/12/6892. [cit. 17. 5. 2026]. ČESKÁ REPUBLIKA. Zákon č. 114/1992 Sb., o ochraně přírody a krajiny [online]. Dostupné z: https://www.zakonyprolidi.cz/cs/1992-114. [cit. 17. 5. 2026]. RADA EVROPY. Evropská úmluva o krajině [online]. Florencie, 2000. Dostupné z: https://www.coe.int/en/web/landscape. [cit. 17. 5. 2026]. **6.6.13 Absence transparentní metodiky hodnocení krajinného rázu** **Dokumentace SEA neobsahuje transparentní, objektivní a přezkoumatelnou metodiku hodnocení vlivů navržené akcelerační oblasti AOV47 – Bukovec na krajinný ráz.** **Dokumentace současně neobsahuje jasná kritéria hodnocení, neuvádí limity přijatelnosti zásahů, nevysvětluje způsob bodového hodnocení ani objektivně nezdůvodňuje výsledné hodnocení vlivů jako pouze „mírně negativních".** Není zřejmé, zda hodnocení krajinného rázu vychází z podrobného terénního hodnocení a místních charakteristik území, nebo převážně z obecného mapového vyhodnocení. Při existenci významných nejistot v hodnocení krajinných dopadů nelze automaticky vycházet z předpokladu jejich nevýznamnosti. Navržené podmínky neumožňují ověřit, jak bude skutečně dosaženo ochrany krajinného rázu. To představuje závažnou metodickou, právní i procesní vadu dokumentace SEA. SEA sama přitom popisuje významné zásahy do krajinných horizontů, vznik nových výškových dominant, narušení historických pohledových vazeb, oslabení kulturních dominant, zásahy do krajinných scenérií, změnu charakteru krajiny i kumulativní působení rozsáhlé soustavy větrných elektráren. Současně připouští významné dálkové vizuální působení, zásahy do kulturní krajiny, i vznik nových dominant v území. Přesto dokumentace bez objektivního odborného vysvětlení uzavírá, že vliv na krajinný ráz bude pouze: *„mírně negativní"*. SEA však nevysvětluje metodiku tohoto závěru, neuvádí kritéria hodnocení, neobsahuje prahové hodnoty přijatelnosti ani objektivně neprokazuje, proč jsou tak rozsáhlé zásahy hodnoceny pouze jako *„mírně negativní"*. To je zvlášť významné vzhledem k rozsahu navrhovaného zásahu. SEA totiž připouští možnost výstavby až 33 větrných elektráren o výšce až 250 metrů, přičemž v kombinaci s AOV48–AOV50 může v širším území vzniknout soustava přibližně 88 větrných elektráren. Dokumentace SEA přitom neobsahuje objektivní regionální vizuální model, nehodnotí regionální krajinnou Strategie ochrany krajinného rázu Kraje Vysočina (SOKR, 2024) přitom chrání harmonické měřítko krajiny, krajinné scenérie, obraz sídel v krajině, pohledově exponované prostory a estetické hodnoty krajiny. Obdobně Generel krajinného rázu Jihočeského kraje chrání charakteristické krajinné prostory jako reprezentativní segmenty jihočeské krajiny s nejvýraznějším krajinným rázem, výraznými scenériemi, kulturními dominantami, historickými pohledovými vazbami a kulturní identitou představující symboly jihočeské krajiny. Dokumentace SEA však rekreační a estetickou funkci krajiny objektivně nehodnotí. Studie Frantál a Kunc (2011) potvrzuje, že rozsáhlé koncentrace větrných elektráren mohou významně narušit rekreační a estetickou hodnotu krajiny, zejména v územích s dochovaným venkovským charakterem a vysokou krajinářskou hodnotou. Studie Pasqualetti (2011) dále upozorňuje, že industrializace kulturní krajiny větrnými parky významně mění estetické vnímání prostoru a může vést ke ztrátě identity tradiční venkovské krajiny. Studie Westlund a Wilhelmsson (2021) současně potvrzuje, že dominantní technické struktury v krajině mohou negativně ovlivňovat subjektivní vnímání kvality prostředí, atraktivitu rekreačního území i způsob, jakým návštěvníci krajinu vnímají.	

Poř.č.	Připomínkové místo	Číslo jednací	Článek	AO	Připomínka	Vyhodnocení
					Dokumentace SEA však tyto dopady objektivně nehodnotí, metodicky nevysvětluje ani neprokazuje jejich přijatelnost. Výsledné hodnocení vlivů na krajinný ráz je proto nepřezkoumatelné a neodpovídá skutečnému rozsahu zásahu do rekreační a estetické funkce krajiny. Takový postup je v rozporu se zákonem č. 114/1992 Sb., o ochraně přírody a krajiny, s § 12 ochrany krajinného rázu, s Evropskou úmluvou o krajině (2000), s principem ochrany kulturní krajiny, s principem prevence, s cíli územního plánování podle stavebního zákona a s požadavkem objektivního a transparentního hodnocení vlivů koncepce. Dokumentace SEA je proto v této části nepřezkoumatelná. Návrh řešení: Požaduji přepracování hodnocení vlivů akcelerační oblasti AOV47 – Bukovec na rekreační a estetickou funkci krajiny a doplnění objektivního hodnocení dopadů na turistický a rekreační potenciál území. Současně požaduji objektivní vyhodnocení změny estetické hodnoty krajiny, posouzení dopadů na venkovský charakter území, hodnocení zásahu do rekreační krajiny, posouzení vlivů na turistickou atraktivitu regionu, objektivní vyhodnocení změny vnímání krajiny návštěvníky a transparentní posouzení přijatelnosti industrializace krajiny z hlediska rekreačního využití území. Pokud nebude možné uvedené nedostatky objektivně a přezkoumatelně odstranit, požaduji vypuštění akcelerační oblasti AOV47 – Bukovec a souvisejícího územního opatření z návrhu Změny č. 2 Územního rozvojového plánu ČR. Zdroje: KRAJ VYSOČINA. Strategie ochrany krajinného rázu Kraje Vysočina (SOKR), oblast krajinného rázu CZ0610-OB015 Pacovsko, revize 2024. [online]. Dostupné z: https://www.kr-vysocina.cz/assets/File.ashx?id_org=450008&id_dokumenty=4125556. [cit. 17. 5. 2026]. JIHOČESKÝ KRAJ. Generel krajinného rázu Jihočeského kraje. [online]. České Budějovice: Jihočeský kraj, 2009. Dostupné z: https://geoportal.kraj-jhocesky.gov.cz/portal/Media/Stary_portal/up_ostatni/generel_krajinneho_razu/jc_kraj_generel_krajinneho_razu_a4.pdf. [cit. 17. 5. 2026]. FRANTÁL, Bohumil; KUNC, Josef. Wind turbines in tourism landscapes: Czech Experience [online]. Annals of Tourism Research, 2011. Dostupné z: https://www.sciencedirect.com/science/article/abs/pii/S0160738310001271. [cit. 17. 5. 2026]. PASQUALETTI, Martin J. Opposing Wind Energy Landscapes: A Search for Common Cause [online]. Annals of the Association of American Geographers, 2011. Dostupné z: https://www.tandfonline.com/doi/abs/10.1080/00045608.2011.568879. [cit. 17. 5. 2026]. WESTLUND, Hans; WILHELMSSON, Mats. The Socio-Economic Cost of Wind Turbines: A Swedish Case Study [online]. Sustainability, 2021. Dostupné z: https://www.mdpi.com/2071-1050/13/12/6892. [cit. 17. 5. 2026]. ČESKÁ REPUBLIKA. Zákon č. 114/1992 Sb., o ochraně přírody a krajiny [online]. Dostupné z: https://www.zakonyprolidi.cz/cs/1992-114. [cit. 17. 5. 2026]. RADA EVROPY. Evropská úmluva o krajině [online]. Florencie, 2000. Dostupné z: https://www.coe.int/en/web/landscape. [cit. 17. 5. 2026]. **6.6.13 Absence transparentní metodiky hodnocení krajinného rázu** **Dokumentace SEA neobsahuje transparentní, objektivní a přezkoumatelnou metodiku hodnocení vlivů navržené akcelerační oblasti AOV47 – Bukovec na krajinný ráz.** **Dokumentace současně neobsahuje jasná kritéria hodnocení, neuvádí limity přijatelnosti zásahů, nevysvětluje způsob bodového hodnocení ani objektivně nezdůvodňuje výsledné hodnocení vlivů jako pouze „mírně negativních".** Není zřejmé, zda hodnocení krajinného rázu vychází z podrobného terénního hodnocení a místních charakteristik území, nebo převážně z obecného mapového vyhodnocení. Při existenci významných nejistot v hodnocení krajinných dopadů nelze automaticky vycházet z předpokladu jejich nevýznamnosti. Navržené podmínky neumožňují ověřit, jak bude skutečně dosaženo ochrany krajinného rázu. To představuje závažnou metodickou, právní i procesní vadu dokumentace SEA. SEA sama přitom popisuje významné zásahy do krajinných horizontů, vznik nových výškových dominant, narušení historických pohledových vazeb, oslabení kulturních dominant, zásahy do krajinných scenérií, změnu charakteru krajiny i kumulativní působení rozsáhlé soustavy větrných elektráren. Současně připouští významné dálkové vizuální působení, zásahy do kulturní krajiny, i vznik nových dominant v	

Poř.č.	Připomínkové místo	Číslo jednací	Článek	AO	Připomínka	Vyhodnocení
					území. Přesto dokumentace bez objektivního odborného vysvětlení uzavírá, že vliv na krajinný ráz bude pouze: *„mírně negativní"*. SEA však nevysvětluje metodiku tohoto závěru, neuvádí kritéria hodnocení, neobsahuje prahové hodnoty přijatelnosti ani objektivně neprokazuje, proč jsou tak rozsáhlé zásahy hodnoceny pouze jako *„mírně negativní"*. To je zvlášť významné vzhledem k rozsahu navrhovaného zásahu. SEA totiž připouští možnost výstavby až 33 větrných elektráren o výšce až 250 metrů, přičemž v kombinaci s AOV48–AOV50 může v širším území vzniknout soustava přibližně 88 větrných elektráren. Dokumentace SEA přitom neobsahuje objektivní regionální vizuální model, nehodnotí regionální krajinnou saturaci, neposuzuje synergické vizuální efekty, neobsahuje realistické vizualizace ani nehodnotí přijatelnost industrializace krajiny v regionálním měřítku. Výsledné bodové hodnocení je proto netransparentní, metodicky nevysvětlené a nepřezkoumatelné. Strategie ochrany krajinného rázu Kraje Vysočina (SOKR, 2024) přitom pracuje s konkrétními principy ochrany krajiny, s ochranou harmonického měřítka, s ochranou horizontů, s ochranou kulturních dominant a s ochranou pohledově exponovaných prostorů. Dokumentace SEA však nevysvětluje vztah svého hodnocení k těmto principům, neuvádí metodiku vyhodnocení souladu ani objektivně neposuzuje míru zásahu do chráněných hodnot krajiny. Krajský úřad Jihočeského kraje (2026) současně výslovně upozorňuje, že odborné krajinné podklady: *„nebyly v rámci stanovení podmínek a zmírňujících opatření pro AOV47 Bukovec nijak zohledněny."* Dokumentace SEA tak nepracuje transparentně s krajskými podklady, nevysvětluje metodiku hodnocení ani neumožňuje objektivní přezkoumání závěrů. Metodická doporučení SEA (2015) přitom požadují transparentnost hodnocení, objektivní zdůvodnění závěrů, přezkoumatelnost výsledků a jasné odůvodnění významnosti vlivů. Dokumentace SEA však tyto požadavky nesplňuje. Studie Pasqualetti (2011) a Guan et al. (2022) současně potvrzují, že hodnocení krajinných dopadů větrných elektráren musí zahrnovat regionální měřítko, kumulativní vizuální dopady, změnu identity krajiny a objektivní hodnocení dominance technických struktur v krajině. Dokumentace SEA však neobsahuje objektivní metodické vyhodnocení těchto faktorů, nevysvětluje použitou metodiku ani neprokazuje přezkoumatelnost výsledného hodnocení. Výsledné hodnocení vlivů na krajinný ráz je proto nepřezkoumatelné, metodicky nedostatečné a v rozporu se skutkovými zjištěními uvedenými v samotné dokumentaci. Takový postup je v rozporu se zákonem č. 100/2001 Sb., o posuzování vlivů na životní prostředí, se zákonem č. 114/1992 Sb., o ochraně přírody a krajiny, s požadavkem přezkoumatelnosti správních podkladů, s principem prevence, s Evropskou úmluvou o krajině (2000), s metodickými požadavky SEA a s požadavkem objektivního a transparentního hodnocení vlivů koncepce. Dokumentace SEA je proto v této části nepřezkoumatelná. **<u>Návrh řešení:</u>** Požaduji přepracování metodiky hodnocení vlivů akcelerační oblasti AOV47 – Bukovec na krajinný ráz a doplnění transparentního a objektivního metodického odůvodnění výsledného hodnocení. Současně požaduji jasné vymezení hodnoticích kritérií, stanovení limitů přijatelnosti zásahů, objektivní vysvětlení bodového hodnocení, doplnění regionálního vizuálního modelu, objektivní vyhodnocení kumulativních dopadů, transparentní posouzení souladu s krajskými krajinnými podklady a přezkoumatelné zdůvodnění závěrů SEA. Pokud nebude možné uvedené nedostatky objektivně a přezkoumatelně odstranit, požaduji vypuštění akcelerační oblasti AOV47 – Bukovec a souvisejícího územního opatření z návrhu Změny č. 2 Územního rozvojového plánu ČR. Zdroje: KRAJ VYSOČINA. Strategie ochrany krajinného rázu Kraje Vysočina (SOKR), oblast krajinného rázu CZ0610-OB015 Pacovsko, revize 2024. [online]. Dostupné z: https://www.kr-vysocina.cz/assets/File.ashx?id_org=450008&id_dokumenty=4125556. [cit. 17. 5. 2026]. KRAJSKÝ ÚŘAD JIHOČESKÝ KRAJ. Nesouhlasné stanovisko k územnímu opatření o podmínkách a zmírňujících opatřeních podle zákona o urychlení využívání obnovitelných zdrojů energie pro akcelerační oblast AOV47 Bukovec. Č.j. KUJCK 63817/2026, 14. 5. 2026. MINISTERSTVO ŽIVOTNÍHO PROSTŘEDÍ ČR. Metodická doporučení pro vyhodnocení vlivů politik územního rozvoje a územně plánovací dokumentace na životní prostředí (SEA) [online]. Věstník MŽP,	

Poř.č.	Připomínkové místo	Číslo jednací	Článek	AO	Připomínka	Vyhodnocení
					ročník XV, únor 2015, částka 2. Dostupné z: https://portal.cenia.cz/eiasea/dokumenty/sea_metodicka_doporuceni. [cit. 17. 5. 2026]. PASQUALETTI, Martin J. Opposing Wind Energy Landscapes: A Search for Common Cause [online]. Annals of the Association of American Geographers, 2011. Dostupné z: https://www.tandfonline.com/doi/abs/10.1080/00045608.2011.568879. [cit. 17. 5. 2026]. GUAN, J. et al. Landscape Visual Impact Evaluation for Onshore Wind Farm [online]. ISPRS International Journal of Geo-Information, 2022. Dostupné z: https://www.mdpi.com/2220-9964/11/12/594. [cit. 17. 5. 2026]. ČESKÁ REPUBLIKA. Zákon č. 100/2001 Sb., o posuzování vlivů na životní prostředí [online]. Dostupné z: https://www.zakonyprolidi.cz/cs/2001-100. [cit. 17. 5. 2026]. ČESKÁ REPUBLIKA. Zákon č. 114/1992 Sb., o ochraně přírody a krajiny [online]. Dostupné z: https://www.zakonyprolidi.cz/cs/1992-114. [cit. 17. 5. 2026]. RADA EVROPY. Evropská úmluva o krajině [online]. Florencie, 2000. Dostupné z: https://www.coe.int/en/web/landscape. [cit. 17. 5. 2026]. **6.7 Bezpečnost, letectví, obrana státu a integrovaný záchranný systém** **<u>6.7.1 Nedostatečné posouzení vlivů na radarové systémy a bezpečnost leteckého provozu</u>** **Dokumentace SEA neobsahuje odpovídající vyhodnocení dopadů akcelerační oblasti AOV47 – Bukovec na radarové systémy civilního a vojenského letectví ani na bezpečnost leteckého provozu. Návrh je proto v rozporu s principem prevence a požadavkem komplexního vyhodnocení bezpečnostních rizik strategické infrastruktury.** **Dokumentace současně neobsahuje radarové modelování, analýzu radarového clutteru, vyhodnocení Dopplerových efektů, analýzu radarových stínů ani regionální kumulativní hodnocení vlivů více větrných parků na radarovou infrastrukturu.** Studie Lemmon et al. (2008) potvrzuje, že rotující lopatky větrných elektráren mohou vytvářet falešné radarové cíle, Dopplerovské interference a rušivé radarové odrazy, které mohou maskovat skutečná letadla a snižovat schopnost radarové detekce. Studie MIT Lincoln Laboratory (2015) dále potvrzuje vznik radarových stínů a ztrátu sledování nízko letících objektů v oblastech s koncentrací větrných elektráren. Studie IEA Wind Task 34 (2023) potvrzuje, že radarové interference představují významné bezpečnostní riziko pro civilní letectví i systémy protivzdušné obrany. Ministerstvo obrany současně potvrzuje, že v části katastrálního území Bořetín a jeho okolí se nachází vzdušný prostor LKTSA27 Humpolec, zřízený Úřadem pro civilní letectví opatřením obecné povahy č. j. 0900-16-701, sp. zn. ODO/3-2016-ASM-OOP-1 ze dne 18. února 2016. Tento prostor byl uplatněn jako vymezené území Ministerstva obrany v rámci sledovaného jevu ÚAP 102a. Ministerstvo obrany současně uvádí, že vzdušný prostor je určen pro létání vojenských letadel v malých výškách, výškové omezení činí 300 ft (91 m) až 1000 ft (304 m), výškové limity staveb nelze předem závazně stanovit a každá plánovaná výstavba musí být posuzována individuálně. Dokumentace SEA však tyto skutečnosti objektivně nevyhodnocuje a neobsahuje bezpečnostní model vlivů větrných elektráren o výšce až 250 metrů na letecký provoz ani na vojenskou radarovou infrastrukturu. Takový postup je v rozporu se zákonem č. 49/1997 Sb., o civilním letectví, se zákonem č. 222/1999 Sb., o zajišťování obrany České republiky, s principem prevence bezpečnostních rizik a s požadavkem objektivního vyhodnocení bezpečnostních dopadů koncepce. Dokumentace SEA a územního opatření neřeší dopady § 41 odst. 1 písm c) zákona č. 49/1997 Sb. o civilním letectví. *(1) K povolení staveb a zařízení mimo ochranná pásma je nutný souhlas Úřadu a Ministerstva obrany, jestliže jde o* *a) stavby nebo zařízení vysoké 75 m a více nad terénem,* *b) stavby nebo zařízení vysoké 30 m a více na přirozených nebo umělých vyvýšeninách, které vyčnívají 75 m a výše nad okolní krajinu,* *c) zařízení, která mohou ohrozit bezpečnost letového provozu nebo rušit funkci leteckých palubních přístrojů a leteckých zabezpečovacích zařízení, zejména zařízení průmyslových závodů, vedení vysokého napětí a velmi vysokého napětí, energetická zařízení, větrné elektrárny a vysílací stanice.* Dokumentace SEA je proto v této části nepřezkoumatelná. Návrh řešení:	

Poř.č.	Připomínkové místo	Číslo jednací	Článek	AO	Připomínka	Vyhodnocení
					Požaduji doplnění odpovídajícího radarového modelování, vyhodnocení Dopplerových efektů, radarových stínů a falešných radarových cílů, posouzení kumulativních vlivů více větrných parků na radarovou infrastrukturu a doplnění bezpečnostního hodnocení vlivů na civilní i vojenské letectví včetně nízkých letů. Současně požaduji doplnění objektivního vyhodnocení vlivů na vzdušný prostor LKTSA27 Humpolec, sledované jevy ÚAP 102a a ÚAP 119 a na vojenské nízké lety v daném území. Pokud nebude možné uvedené nedostatky objektivně a přezkoumatelně odstranit, požaduji vypuštění akcelerační oblasti AOV47 – Bukovec a souvisejícího územního opatření z návrhu Změny č. 2 Územního rozvojového plánu ČR. Zdroje: LEMMON, J. J. et al. Assessment of the Effects of Wind Turbines on Air Traffic Control Radars [online]. NTIA, 2008. Dostupné z: https://its.ntia.gov/publications/download/TR-08-454.pdf. [cit. 17. 5. 2026]. MIT LINCOLN LABORATORY. Wind Turbine Interference Mitigation Study [online]. 2015. Dostupné z: https://www.ll.mit.edu/r-d/projects/wind-turbine-interference-mitigation-study. [cit. 17. 5. 2026]. IEA WIND TASK 34. Mitigation of Wind Turbine Impacts on Radar [online]. 2023. Dostupné z: https://iea-wind.org/wp-content/uploads/2023/10/83_Mitigation-of-WT-impacts-on-radar.pdf. [cit. 17. 5. 2026]. MINISTERSTVO OBRANY ČR. Stanovisko k vzdušnému prostoru LKTSA27 Humpolec a sledovaným jevům ÚAP 102a a ÚAP 119. Poskytnutí informací podle § 14 odst. 5 písm. d) zákona č. 106/1999 Sb., o svobodném přístupu k informacím, ve znění pozdějších předpisů. Čj. MO 430621/2026-8694. Praha, 29.4.2026. **<u>6.7.2 Nedostatečné posouzení dopadů na obranu státu a vojenské zájmy</u>** **Dokumentace SEA nedostatečně hodnotí dopady navržené akcelerační oblasti AOV47 – Bukovec na obranu státu a vojenské zájmy České republiky.** **Ministerstvo obrany potvrzuje, že v katastrálním území Bořetín a jeho okolí jsou zřízena omezující opatření z hlediska výškových limitů staveb k zajišťování obranyschopnosti státu. Jedná se konkrétně o omezující vzdušný prostor LKTSA27 Humpolec, který je určen a rezervován pro létání vojenských letadel v malých výškách v rozsahu 300 ft (91 m) až 1000 ft (304 m).** **Popsaný stav území je tedy v rozporu s § 4 odst. 1 ZOZE.** Ministerstvo obrany současně uvádí, že výškové limity staveb nelze předem závazně stanovit, každá plánovaná stavba musí být posuzována individuálně a ve vymezeném území Ministerstvo obrany posuzuje mimo jiné i větrné elektrárny. Dokumentace SEA však neobsahuje odpovídající hodnocení dopadů na vojenské radarové systémy, neposuzuje omezení vojenských letových aktivit, nehodnotí kumulativní koncentraci vysokých technických překážek ani neobsahuje scénářové bezpečnostní hodnocení krizových situací. **Současně dokumentace vůbec neřeší skutečnost, že pásmo nízkého přeletu TSA 27 se nachází v bezprostřední blízkosti území a v katastrálním území Chválkov u Kamenice nad Lipou a Drunče je dokonce v přímém dotyku s navrhovanou akcelerační oblastí. Dokumentace SEA ani dokumentace územního opatření tento bezpečnostní konflikt objektivně neřeší, hrozí potencionálně havárie. Prostor je vymezen od země.** 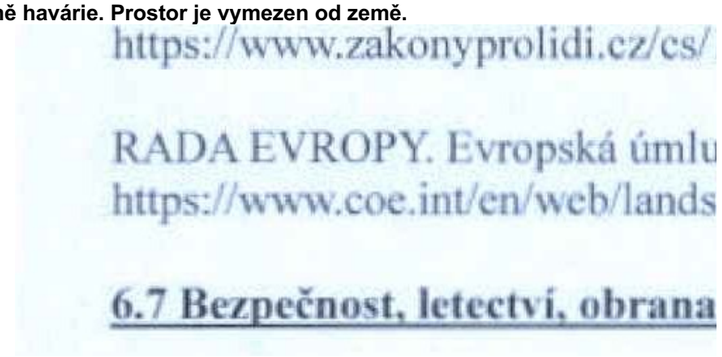 *Obr.: výřez letecké mapy vzdušných prostorů TSA se zónami LKTA, LKKDSI, LKSO a okolím Kamenice nad Lipou a Nové Včelnice, s legendou "TSA – Temporary Segregated Airspace – Dočasně vyhrazený vzdušný prostor"*	

Poř.č.	Připomínkové místo	Číslo jednací	Článek	AO	Připomínka	Vyhodnocení
					Takový postup je v rozporu se zákonem č. 222/1999 Sb., o zajišťování obrany České republiky, se zákonem č. 49/1997 Sb., o civilním letectví, s principem prevence bezpečnostních rizik a s požadavkem objektivního vyhodnocení dopadů na obranné zájmy státu. Dokumentace SEA je proto v této části nepřezkoumatelná. Návrh řešení: Požaduji doplnění odpovídajícího vyhodnocení dopadů na vojenské radarové systémy, vojenské nízké lety, obranné zájmy státu a bezpečnostní infrastrukturu a doplnění scénářového hodnocení bezpečnostních rizik. Současně požaduji doplnění objektivního vyhodnocení střetu akcelerační oblasti s vzdušným prostorem LKTSA27 Humpolec, se sledovanými jevy ÚAP 102a a ÚAP 119 a s pásmem nízkého přeletu v okolí katastrálního území Chválkov u Kamenice nad Lipou. Pokud nebude možné uvedené nedostatky objektivně a přezkoumatelně odstranit, požaduji vypuštění akcelerační oblasti AOV47 – Bukovec a souvisejícího územního opatření z návrhu Změny č. 2 Územního rozvojového plánu ČR. Zdroje: MINISTERSTVO OBRANY ČR. Stanovisko k vzdušnému prostoru LKTSA27 Humpolec a sledovaným jevům ÚAP 102a a ÚAP 119. Poskytnutí informací podle § 14 odst. 5 písm. d) zákona č. 106/1999 Sb., o svobodném přístupu k informacím, ve znění pozdějších předpisů. Čj. MO 430621/2026-8694. Praha, 29.4.2026. ČESKÁ REPUBLIKA. Zákon č. 222/1999 Sb., o zajišťování obrany České republiky [online]. Dostupné z: https://www.zakonyprolidi.cz/cs/1999-222. [cit. 17. 5. 2026]. ČESKÁ REPUBLIKA. Zákon č. 49/1997 Sb., o civilním letectví [online]. Dostupné z: https://www.zakonyprolidi.cz/cs/1997-49. [cit. 17. 5. 2026]. **6.7.3 Nedostatečné vyhodnocení rizik pro integrovaný záchranný systém** Dokumentace SEA neobsahuje adekvátní vyhodnocení dopadů navržené akcelerační oblasti AOV47 – Bukovec na fungování integrovaného záchranného systému (IZS), letecké záchranné služby ani zásahovou činnost složek požární ochrany. **Dokumentace současně nehodnotí dostupnost území při mimořádných událostech, neposuzuje komplikace zásahů hasičských a záchranných jednotek, neobsahuje scénáře havarijních stavů ani nevyhodnocuje kumulativní bezpečnostní rizika související s koncentrací vysokých technických staveb v lesní krajině.** Z podkladů přitom vyplývá, že více než 51 % území akcelerační oblasti tvoří souvislé lesní pozemky, území je přístupné převážně úzkými komunikacemi a v kombinaci s akceleračními oblastmi AOV48, AOV49 a AOV50 může vzniknout souvislý pás až 88 věží v krajině. Taková koncentrace překážek může významně komplikovat nízké lety vrtulníků, zásahy letecké záchranné služby, hašení lesních požárů ze vzduchu, evakuační operace i krizové zásahy při mimořádných událostech. Dokumentace současně vůbec neřeší turbulence a wake vortex efekty v okolí větrných elektráren, omezení manévrování vrtulníků, kumulativní vliv více větrných parků na bezpečnost leteckých zásahů ani komplikace zásahů v podmínkách zhoršené viditelnosti, silného větru nebo požárů. Odborné podklady EASA (2023) a IEA Wind potvrzují, že větrné elektrárny mohou významně komplikovat nízké lety vrtulníků a zásahy IZS, zejména v lesních a horských oblastech. Studie EASA (2023) potvrzuje, že největší rizika vznikají při nízkých letech podle pravidel VFR, zejména u vrtulníků záchranné služby, policie, armády a hasičských jednotek. **Zvukové záření (infrazvuk) a proudění větru o lopatek turbín ohrožuje bezpečnost vzdušného prostoru a letecké trasy civilního i vojenského letectva do výšky cca 100 m na úroveň úvratě instalované větrné turbíny.** Studie Štrbac et al. (2021) dále potvrzuje, že turbulence vznikající v závětří rotorů mohou významně ovlivňovat stabilitu vrtulníků a komplikovat pilotáž během servisních, záchranných nebo krizových operací. Hasičský záchranný sbor ČR (2025) současně v odpovědi podle zákona č. 106/1999 Sb. výslovně potvrzuje, že pro větrné elektrárny v České republice dosud neexistuje samostatná metodika zásahů. Současně uvádí, že u požárů větrných elektráren se postupuje převážně defenzivně, přímý zásah v gondole nebo na rotoru se běžně neprovádí a standardní výškovou techniku nelze u zařízení výšky až 250 m použít. Tyto skutečnosti potvrzují mimořádnou složitost zásahů a omezené možnosti ochrany území při haváriích nebo požárech větrných elektráren.	

Poř.č.	Připomínkové místo	Číslo jednací	Článek	AO	Připomínka	Vyhodnocení
					Dokumentace SEA však regionální bezpečnostní model fungování IZS neobsahuje a neprokazuje, že zásahové možnosti záchranných složek zůstanou zachovány i po realizaci navržené akcelerační oblasti. Takový postup je v rozporu se zákonem č. 239/2000 Sb., o integrovaném záchranném systému, s principem prevence bezpečnostních rizik, s principem ochrany obyvatelstva a s požadavkem objektivního vyhodnocení krizové připravenosti území. Dokumentace SEA je proto v této části nepřezkoumatelná. **Návrh řešení:** Požaduji doplnění použitelného vyhodnocení dopadů na fungování integrovaného záchranného systému, letecké záchranné služby a zásahové činnosti HZS, doplnění scénářů mimořádných událostí a krizových zásahů a zpracování regionální bezpečnostní analýzy vlivu soustavy větrných elektráren na zásahové možnosti složek IZS. Současně požaduji doplnění analýzy dostupnosti území, vyhodnocení nízkých letů vrtulníků, hodnocení kumulativních vlivů až 88 věží v širším území a objektivního posouzení zásahových možností při požárech, záchranných akcích a extrémních meteorologických situacích. Pokud nebude možné uvedené nedostatky objektivně a přezkoumatelně odstranit, požaduji vypuštění akcelerační oblasti AOV47 – Bukovec a souvisejícího územního opatření z návrhu Změny č. 2 Územního rozvojového plánu ČR. Zdroje: EUROPEAN UNION AVIATION SAFETY AGENCY (EASA). Rotorcraft Operations and Obstacle Environment Safety Guidance [online]. Dostupné z: https://www.easa.europa.eu. [cit. 17. 5. 2026]. IEA WIND. Recommended Practices for Wind Turbine Safety and Emergency Response [online]. Dostupné z: https://iea-wind.org. [cit. 17. 5. 2026]. EASA. Safety impact of wind turbines in the vicinity of aerodromes and air routes [online]. 2023. Dostupné z: https://www.easa.europa.eu/en/document-library/general-publications/safety-impact-wind-turbines-vicinity-aerodromes-and-air. [cit. 17. 5. 2026]. ŠTRBAC, A. et al. Analysis of rotorcraft wind turbine wake encounters using piloted simulation [online]. 2021. Dostupné z: https://elib.dlr.de/141290/1/Strbac%20-%202021_Strbac_analysis_of_rotorcraft_wind_turbine_wake_encounters_using_piloted_simulation.pdf. [cit. 17. 5. 2026]. MINISTERSTVO VNITRA – GENERÁLNÍ ŘEDITELSTVÍ HASIČSKÉHO ZÁCHRANNÉHO SBORU ČR. Sdělení k žádosti o informace podle zákona č. 106/1999 Sb. Č. j. MV-180394-4/PO-OVL-2025. Praha, 28. 11. 2025. ČESKÁ REPUBLIKA. Zákon č. 239/2000 Sb., o integrovaném záchranném systému [online]. Dostupné z: https://www.zakonyprolidi.cz/cs/2000-239. [cit. 17. 5. 2026]. **6.7.4 Absence hodnocení havarijních scénářů a krizové připravenosti** **Dokumentace SEA neobsahuje komplexní vyhodnocení havarijních scénářů ani krizové připravenosti území v souvislosti s navrženou akcelerační oblastí AOV47 – Bukovec.** **Dokumentace současně nehodnotí scénáře technologických havárií větrných elektráren, neposuzuje rizika požárů zařízení, neobsahuje hodnocení extrémních meteorologických situací ani nevyhodnocuje kumulativní bezpečnostní rizika při souběhu více mimořádných událostí.** Ministerstvo obrany současně potvrzuje, že v části katastrálního území Bořetín a jeho okolí se nachází vzdušný prostor LKTSA27 Humpolec, zřízený Úřadem pro civilní letectví opatřením obecné povahy č.j. 0900-16-701, sp. zn. ODO/3-2016-ASM-OOP-1 ze dne 18. února 2016. Tento prostor byl uplatněn jako vymezené území Ministerstva obrany v rámci sledovaného jevu ÚAP 102a. Ministerstvo obrany současně uvádí, že vzdušný prostor je určen pro létání vojenských letadel v malých výškách, výškové omezení činí 300 ft (91 m) až 1000 ft (304 m), výškové limity staveb nelze předem závazně stanovit a každá plánovaná výstavba musí být posuzována individuálně. Dokumentace SEA však tyto skutečnosti objektivně nevyhodnocuje a neobsahuje bezpečnostní model vlivů větrných elektráren o výšce až 250 metrů na letecký provoz ani na vojenskou radarovou infrastrukturu. Takový postup je v rozporu se zákonem č. 49/1997 Sb., o civilním letectví, se zákonem č. 222/1999 Sb., o zajišťování obrany České republiky, s principem prevence bezpečnostních rizik a s požadavkem objektivního vyhodnocení bezpečnostních dopadů koncepce. Dokumentace SEA a územního opatření neřeší dopady § 41 odst. 1 písm c) zákona č. 49/1997 Sb. o civilním letectví. *(1) K povolení staveb a zařízení mimo ochranná pásma je nutný souhlas Úřadu a Ministerstva obrany, jestliže jde o*	

Poř.č.	Připomínkové místo	Číslo jednací	Článek	AO	Připomínka	Vyhodnocení
					a) stavby nebo zařízení vysoké 75 m a více nad terénem, *b) stavby nebo zařízení vysoké 30 m a více na přirozených nebo umělých vyvýšeninách, které vyčnívají 75 m a výše nad okolní krajinu,* *c) zařízení, která mohou ohrozit bezpečnost letového provozu nebo rušit funkci leteckých palubních přístrojů a leteckých zabezpečovacích zařízení, zejména zařízení průmyslových závodů, vedení vysokého napětí a velmi vysokého napětí, energetická zařízení, větrné elektrárny a vysílací stanice.* Dokumentace SEA je proto v této části nepřezkoumatelná. Návrh řešení: Požaduji doplnění odpovídajícího radarového modelování, vyhodnocení Dopplerových efektů, radarových stínů a falešných radarových cílů, posouzení kumulativních vlivů více větrných parků na radarovou infrastrukturu a doplnění bezpečnostního hodnocení vlivů na civilní i vojenské letectví včetně nízkých letů. Současně požaduji doplnění objektivního vyhodnocení vlivů na vzdušný prostor LKTSA27 Humpolec, sledované jevy ÚAP 102a a ÚAP 119 a na vojenské nízké lety v daném území. Pokud nebude možné uvedené nedostatky objektivně a přezkoumatelně odstranit, požaduji vypuštění akcelerační oblasti AOV47 – Bukovec a souvisejícího územního opatření z návrhu Změny č. 2 Územního rozvojového plánu ČR. Zdroje: LEMMON, J. J. et al. Assessment of the Effects of Wind Turbines on Air Traffic Control Radars [online]. NTIA, 2008. Dostupné z: https://its.ntia.gov/publications/download/TR-08-454.pdf. [cit. 17. 5. 2026]. MIT LINCOLN LABORATORY. Wind Turbine Interference Mitigation Study [online]. 2015. Dostupné z: https://www.ll.mit.edu/r-d/projects/wind-turbine-interference-mitigation-study. [cit. 17. 5. 2026]. IEA WIND TASK 34. Mitigation of Wind Turbine Impacts on Radar [online]. 2023. Dostupné z: https://iea-wind.org/wp-content/uploads/2023/10/83_Mitigation-of-WT-impacts-on-radar.pdf. [cit. 17. 5. 2026]. MINISTERSTVO OBRANY ČR. Stanovisko k vzdušnému prostoru LKTSA27 Humpolec a sledovaným jevům ÚAP 102a a ÚAP 119. Poskytnutí informací podle § 14 odst. 5 písm. d) zákona č. 106/1999 Sb., o svobodném přístupu k informacím, ve znění pozdějších předpisů. Čj. MO 430621/2026-8694. Praha, 29.4.2026. **<u>6.7.2 Nedostatečné posouzení dopadů na obranu státu a vojenské zájmy</u>** **Dokumentace SEA nedostatečně hodnotí dopady navržené akcelerační oblasti AOV47 – Bukovec na obranu státu a vojenské zájmy České republiky.** **Ministerstvo obrany potvrzuje, že v katastrálním území Bořetín a jeho okolí jsou zřízena omezující opatření z hlediska výškových limitů staveb k zajišťování obranyschopnosti státu. Jedná se konkrétně o omezující vzdušný prostor LKTSA27 Humpolec, který je určen a rezervován pro létání vojenských letadel v malých výškách v rozsahu 300 ft (91 m) až 1000 ft (304 m).** **Popsaný stav území je tedy v rozporu s § 4 odst. 1 ZOZE.** Ministerstvo obrany současně uvádí, že výškové limity staveb nelze předem závazně stanovit, každá plánovaná stavba musí být posuzována individuálně a ve vymezeném území Ministerstvo obrany posuzuje mimo jiné i větrné elektrárny. Dokumentace SEA však neobsahuje odpovídající hodnocení dopadů na vojenské radarové systémy, neposuzuje omezení vojenských letových aktivit, nehodnotí kumulativní koncentraci vysokých technických překážek ani neobsahuje scénářové bezpečnostní hodnocení krizových situací. **Současně dokumentace vůbec neřeší skutečnost, že pásmo nízkého přeletu TSA 27 se nachází v bezprostřední blízkosti území a v katastrálním území Chválkov u Kamenice nad Lipou a Drunče je dokonce v přímém dotyku s navrhovanou akcelerační oblastí. Dokumentace SEA ani dokumentace územního opatření tento bezpečnostní konflikt objektivně neřeší, hrozí potencionálně havárie. Prostor je vymezen od země.**  *Obr.: Výřez letecké mapy vzdušného prostoru s vyznačením prostorů LKTA, LKKDSL, LKSO, LKNVCE a TSA 27 v okolí obcí Černovice, Pelhřimov, Kamenice nad Lipou, Nová Včelnice; vedle mapy legenda:*	

Poř.č.	Připomínkové místo	Číslo jednací	Článek	AO	Připomínka	Vyhodnocení
					"TSA – Temporary Segregated Airspace – Dočasně vyhrazený vzdušný prostor. Lety je možné provádět v době, kdy prostor není aktivován, v době aktivace není přílet možný." Takový postup je v rozporu se zákonem č. 222/1999 Sb., o zajišťování obrany České republiky, se zákonem č. 49/1997 Sb., o civilním letectví, s principem prevence bezpečnostních rizik a s požadavkem objektivního vyhodnocení dopadů na obranné zájmy státu. Dokumentace SEA je proto v této části nepřezkoumatelná. Návrh řešení: Požaduji doplnění odpovídajícího vyhodnocení dopadů na vojenské radarové systémy, vojenské nízké lety, obranné zájmy státu a bezpečnostní infrastrukturu a doplnění scénářového hodnocení bezpečnostních rizik. Současně požaduji doplnění objektivního vyhodnocení střetu akcelerační oblasti s vzdušným prostorem LKTSA27 Humpolec, se sledovanými jevy ÚAP 102a a ÚAP 119 a s pásmem nízkého přeletu v okolí katastrálního území Chválkov u Kamenice nad Lipou. Pokud nebude možné uvedené nedostatky objektivně a přezkoumatelně odstranit, požaduji vypuštění akcelerační oblasti AOV47 – Bukovec a souvisejícího územního opatření z návrhu Změny č. 2 Územního rozvojového plánu ČR. Zdroje: MINISTERSTVO OBRANY ČR. Stanovisko k vzdušnému prostoru LKTSA27 Humpolec a sledovaným jevům ÚAP 102a a ÚAP 119. Poskytnutí informací podle § 14 odst. 5 písm. d) zákona č. 106/1999 Sb., o svobodném přístupu k informacím, ve znění pozdějších předpisů. Čj. MO 430621/2026-8694. Praha, 29.4.2026. ČESKÁ REPUBLIKA. Zákon č. 222/1999 Sb., o zajišťování obrany České republiky [online]. Dostupné z: https://www.zakonyprolidi.cz/cs/1999-222. [cit. 17. 5. 2026]. ČESKÁ REPUBLIKA. Zákon č. 49/1997 Sb., o civilním letectví [online]. Dostupné z: https://www.zakonyprolidi.cz/cs/1997-49. [cit. 17. 5. 2026]. **<u>6.7.3 Nedostatečné vyhodnocení rizik pro integrovaný záchranný systém</u>** Dokumentace SEA neobsahuje adekvátní vyhodnocení dopadů navržené akcelerační oblasti AOV47 – Bukovec na fungování integrovaného záchranného systému (IZS), letecké záchranné služby ani zásahovou činnost složek požární ochrany. **Dokumentace současně nehodnotí dostupnost území při mimořádných událostech, neposuzuje komplikace zásahů hasičských a záchranných jednotek, neobsahuje scénáře havarijních stavů ani nevyhodnocuje kumulativní bezpečnostní rizika související s koncentrací vysokých technických staveb v lesní krajině.** Z podkladů přitom vyplývá, že více než 51 % území akcelerační oblasti tvoří souvislé lesní pozemky, území je přístupné převážně úzkými komunikacemi a v kombinaci s akceleračními oblastmi AOV48, AOV49 a AOV50 může vzniknout souvislý pás až 88 věží v krajině. Taková koncentrace překážek může významně komplikovat nízké lety vrtulníků, zásahy letecké záchranné služby, hašení lesních požárů ze vzduchu, evakuační operace i krizové zásahy při mimořádných událostech. Dokumentace současně vůbec neřeší turbulence a wake vortex efekty v okolí větrných elektráren, omezení manévrování vrtulníků, kumulativní vliv více větrných parků na bezpečnost leteckých zásahů ani komplikace zásahů v podmínkách zhoršené viditelnosti, silného větru nebo požárů. Odborné podklady EASA (2023) a IEA Wind potvrzují, že větrné elektrárny mohou významně komplikovat nízké lety vrtulníků a zásahy IZS, zejména v lesních a horských oblastech. Studie EASA (2023) potvrzuje, že největší rizika vznikají při nízkých letech podle pravidel VFR, zejména u vrtulníků záchranné služby, policie, armády a hasičských jednotek. **Zvukové záření (infrazvuk) a proudění větru o lopatek turbín ohrožuje bezpečnost vzdušného prostoru a letecké trasy civilního i vojenského letectva do výšky cca 100 m na úroveň úvratě instalované větrné turbíny.** Studie Štrbac et al. (2021) dále potvrzuje, že turbulence vznikající v závětří rotorů mohou významně ovlivňovat stabilitu vrtulníků a komplikovat pilotáž během servisních, záchranných nebo krizových operací. Hasičský záchranný sbor ČR (2025) současně v odpovědi podle zákona č. 106/1999 Sb. výslovně potvrzuje, že pro větrné elektrárny v České republice dosud neexistuje samostatná metodika zásahů. Současně uvádí, že u požárů větrných elektráren se postupuje převážně defenzivně, přímý zásah v gondole nebo na rotoru se běžně neprovádí a standardní výškovou techniku nelze u zařízení výšky až	

Poř.č.	Připomínkové místo	Číslo jednací	Článek	AO	Připomínka	Vyhodnocení
					250 m použít. Tyto skutečnosti potvrzují mimořádnou složitost zásahů a omezené možnosti ochrany území při haváriích nebo požárech větrných elektráren. Dokumentace SEA však regionální bezpečnostní model fungování IZS neobsahuje a neprokazuje, že zásahové možnosti záchranných složek zůstanou zachovány i po realizaci navržené akcelerační oblasti. Takový postup je v rozporu se zákonem č. 239/2000 Sb., o integrovaném záchranném systému, s principem prevence bezpečnostních rizik, s principem ochrany obyvatelstva a s požadavkem objektivního vyhodnocení krizové připravenosti území. Dokumentace SEA je proto v této části nepřezkoumatelná. Návrh řešení: Požaduji doplnění použitelného vyhodnocení dopadů na fungování integrovaného záchranného systému, letecké záchranné služby a zásahové činnosti HZS, doplnění scénářů mimořádných událostí a krizových zásahů a zpracování regionální bezpečnostní analýzy vlivu soustavy větrných elektráren na zásahové možnosti složek IZS. Současně požaduji doplnění analýzy dostupnosti území, vyhodnocení nízkých letů vrtulníků, hodnocení kumulativních vlivů až 88 věží v širším území a objektivního posouzení zásahových možností při požárech, záchranných akcích a extrémních meteorologických situacích. Pokud nebude možné uvedené nedostatky objektivně a přezkoumatelně odstranit, požaduji vypuštění akcelerační oblasti AOV47 – Bukovec a souvisejícího územního opatření z návrhu Změny č. 2 Územního rozvojového plánu ČR. Zdroje: EUROPEAN UNION AVIATION SAFETY AGENCY (EASA). Rotorcraft Operations and Obstacle Environment Safety Guidance [online]. Dostupné z: https://www.easa.europa.eu. [cit. 17. 5. 2026]. IEA WIND. Recommended Practices for Wind Turbine Safety and Emergency Response [online]. Dostupné z: https://iea-wind.org. [cit. 17. 5. 2026]. EASA. Safety impact of wind turbines in the vicinity of aerodromes and air routes [online]. 2023. Dostupné z: https://www.easa.europa.eu/en/document-library/general-publications/safety-impact-wind-turbines-vicinity-aerodromes-and-air. [cit. 17. 5. 2026]. ŠTRBAC, A. et al. Analysis of rotorcraft wind turbine wake encounters using piloted simulation [online]. 2021. Dostupné z: https://elib.dlr.de/141290/1/Strbac%20-%202021_Strbac_analysis_of_rotorcraft_wind_turbine_wake_encounters_using_piloted_simulation.pdf. [cit. 17. 5. 2026]. MINISTERSTVO VNITRA – GENERÁLNÍ ŘEDITELSTVÍ HASIČSKÉHO ZÁCHRANNÉHO SBORU ČR. Sdělení k žádosti o informace podle zákona č. 106/1999 Sb. Č. j. MV-180394-4/PO-OVL-2025. Praha, 28. 11. 2025. ČESKÁ REPUBLIKA. Zákon č. 239/2000 Sb., o integrovaném záchranném systému [online]. Dostupné z: https://www.zakonyprolidi.cz/cs/2000-239. [cit. 17. 5. 2026]. **6.7.4 Absence hodnocení havarijních scénářů a krizové připravenosti** **Dokumentace SEA neobsahuje komplexní vyhodnocení havarijních scénářů ani krizové připravenosti území v souvislosti s navrženou akcelerační oblastí AOV47 – Bukovec.** **Dokumentace současně nehodnotí scénáře technologických havárií větrných elektráren, neposuzuje rizika požárů zařízení, neobsahuje hodnocení extrémních meteorologických situací ani nevyhodnocuje kumulativní bezpečnostní rizika při souběhu více mimořádných událostí.** SEA přitom předpokládá možnost výstavby rozsáhlé soustavy větrných elektráren o výšce až 250 metrů v lesním a klimaticky exponovaném území. Z podkladů současně vyplývá, že v širším okolí může vzniknout soustava až 88 vysokých technických objektů v krajině. Dokumentace však vůbec neřeší krizové scénáře souběžných požárů, extrémní větrné situace, námrazu a odhazování ledových fragmentů, technologická selhání rotorů, kolapsy věží, výpadky přístupových komunikací ani možnosti evakuace a koordinace zásahů v rozsáhlém lesním území. Studie You et al. (2023) potvrzuje, že gondoly větrných elektráren obsahují značné množství hořlavých materiálů — hydraulické oleje, maziva, kabeláž a kompozitní materiály lopatek — a že požáry turbín bývají často prakticky nehasitelné. Studie Palacios et al. (2025) dále potvrzuje, že skutečný počet požárních incidentů může být podhodnocen a že s rostoucí velikostí turbín roste i rozsah potenciálních škod. **Hasičský záchranný sbor (2025) současně potvrzuje, že provoz větrných elektráren je podle § 4 odst. 2 písm. j) zákona o požární ochraně činností se zvýšeným požárním nebezpečím. Dokumentace SEA však tuto skutečnost nereflektuje v odpovídajícím rozsahu krizového a havarijního modelování.**	

Poř.č.	Připomínkové místo	Číslo jednací	Článek	AO	Připomínka	Vyhodnocení
					Dokumentace SEA však neobsahuje regionální krizový model mimořádných událostí ani objektivní vyhodnocení krizové připravenosti území. Současně dokumentace nezohledňuje skutečnost, že více než polovina území je tvořena souvislými lesními porosty, přístupnost území je omezená a v období sucha může být významně zvýšeno riziko šíření lesních požárů. Takový postup je v rozporu se zákonem č. 240/2000 Sb., krizový zákon, se zákonem č. 239/2000 Sb., o integrovaném záchranném systému, s principem prevence a předběžné opatrnosti, s principem ochrany obyvatelstva a s požadavkem objektivního vyhodnocení bezpečnostních rizik koncepce. Dokumentace SEA je proto v této části nepřezkoumatelná. **Návrh řešení:** Požaduji doplnění adekvátního hodnocení havarijních scénářů, krizové připravenosti území a regionální bezpečnostní analýzy mimořádných událostí. Současně požaduji doplnění scénářů technologických havárií, hodnocení požárních rizik, analýzy extrémních meteorologických situací, posouzení rizik odhazování ledových fragmentů, hodnocení evakuačních a zásahových možností a objektivního posouzení kumulativních bezpečnostních rizik souvisejících se soustavou větrných elektráren v širším území. Pokud nebude možné uvedené nedostatky objektivně a přezkoumatelně odstranit, požaduji vypuštění akcelerační oblasti AOV47 – Bukovec a souvisejícího územního opatření z návrhu Změny č. 2 Územního rozvojového plánu ČR. Zdroje: YOU, F. et al. Fire risk assessments and fire protection measures for wind turbines [online]. Heliyon, 2023. Dostupné z: https://www.sciencedirect.com/science/article/pii/S240584402306872X. [cit. 17. 5. 2026]. PALACIOS, A. et al. Historical Analysis of Wind Turbine Fire Incidents [online]. Chemical Engineering Transactions, 2025. Dostupné z: https://www.cetjournal.it/index.php/cet/article/view/CET25116120. [cit. 15. 5. 2026]. MINISTERSTVO VNITRA – GENERÁLNÍ ŘEDITELSTVÍ HASIČSKÉHO ZÁCHRANNÉHO SBORU ČR. Sdělení k žádosti o informace podle zákona č. 106/1999 Sb. Č. j. MV-180394-4/PO-OVL-2025. Praha, 28. 11. 2025. ČESKÁ REPUBLIKA. Zákon č. 133/1985 Sb., o požární ochraně [online]. Dostupné z: https://www.zakonyprolidi.cz/cs/1985-133. [cit. 17. 5. 2026]. ČESKÁ REPUBLIKA. Zákon č. 240/2000 Sb., krizový zákon [online]. Dostupné z: https://www.zakonyprolidi.cz/cs/2000-240. [cit. 17. 5. 2026]. ČESKÁ REPUBLIKA. Zákon č. 239/2000 Sb., o integrovaném záchranném systému [online]. Dostupné z: https://www.zakonyprolidi.cz/cs/2000-239. [cit. 17. 5. 2026]. **6.7.5 Rizika havárií větrných elektráren a ohrožení obyvatelstva** **Dokumentace SEA neobsahuje použitelné hodnocení rizik havárií větrných elektráren ani objektivní vyhodnocení možného ohrožení obyvatelstva, návštěvníků krajiny a uživatelů veřejného prostoru.** **Dokumentace současně nehodnotí rizika selhání rotorových listů, neposuzuje možnost kolapsu věží, neřeší odhazování ledových fragmentů, nehodnotí bezpečnostní odstupy ani neposuzuje rizika pro turistické trasy, lesní komunikace a veřejně přístupné krajinné prostory.** SEA přitom předpokládá umístění rozsáhlé soustavy větrných elektráren v krajině s vysokou rekreační funkcí, rozsáhlými lesními porosty a veřejně přístupnými turistickými a cyklistickými trasami. Současně se jedná o klimaticky exponované území s pravidelným výskytem zimních podmínek, námrazy a silného větru, což významně zvyšuje riziko odhazování ledových fragmentů a havarijních stavů rotorových systémů. Studie Rogers et al. (2025) potvrzuje, že při havárii lopatek mohou být jejich fragmenty odmrštěny na značné vzdálenosti a představovat riziko pro osoby, pozemní komunikace i okolní objekty. Studie současně upozorňuje, že rozsah dopadů závisí na velikosti turbíny, rychlosti rotace a charakteru poruchy. Studie Gencturk et al. (2019) dále dokládá, že v provozu větrných elektráren dochází i ke kolapsům celých věží, a to zejména v důsledku únavy materiálu, extrémních meteorologických podmínek, konstrukčních vad nebo nedostatečné údržby. Problematiku odhazování ledových fragmentů řeší studie Drapalik et al. (2021), která potvrzuje, že v podmínkách námrazy může docházet k odmršťování ledových částí do významných vzdáleností. Studie	

Poř.č.	Připomínkové místo	Číslo jednací	Článek	AO	Připomínka	Vyhodnocení
					upozorňuje, že riziko dopadu ledových fragmentů je relevantní zejména v oblastech s pohybem osob, na turistických trasách, komunikacích nebo v lesních a horských územích. Hasičský záchranný sbor (2025, 2026) současně uvádí, že bezpečná zóna kolem havarované nebo hořící větrné elektrárny musí být stanovována individuálně podle výšky zařízení, směru větru, terénních podmínek a konkrétní situace. Dokumentace SEA však nestanovuje žádné minimální bezpečnostní odstupy ani objektivní limity ochranných zón pro veřejnost, turistické trasy nebo komunikace. Dokumentace SEA však nestanovuje bezpečnostní limity, nevyhodnocuje minimální odstupové vzdálenosti, neposuzuje pohyb veřejnosti v okolí zařízení ani neobsahuje krizové scénáře havárií v lesní a rekreační krajině. Současně není objektivně vyhodnoceno, jak budou chráněni turisté, cyklisté, návštěvníci lesa, vlastníci rekreačních objektů ani obyvatelé okolních sídel. Takový postup je v rozporu se zákonem č. 239/2000 Sb., o integrovaném záchranném systému, s principem prevence a předběžné opatrnosti, s požadavkem ochrany obyvatelstva, s cíli územního plánování podle stavebního zákona a s požadavkem objektivního vyhodnocení bezpečnostních rizik koncepce. Dokumentace SEA je proto v této části nepřezkoumatelná. **Návrh řešení:** Požaduji doplnění adekvátního hodnocení havarijních rizik větrných elektráren, doplnění analýzy bezpečnostních odstupů a objektivní vyhodnocení rizik pro veřejnost, turistické trasy, lesní komunikace a rekreační využití krajiny. Současně požaduji doplnění scénářů selhání rotorových systémů, hodnocení odhazování ledových fragmentů, analýzy strukturálních havárií, posouzení pohybu veřejnosti v okolí zařízení a vyhodnocení kumulativních bezpečnostních rizik souvisejících s koncentrací vysokých technických staveb v území. Pokud nebude možné uvedené nedostatky objektivně a přezkoumatelně odstranit, požaduji vypuštění akcelerační oblasti AOV47 – Bukovec a souvisejícího územního opatření z návrhu Změny č. 2 Územního rozvojového plánu ČR. Zdroje: ROGERS, Jonathan et al. Simulation Analysis and Safety Risk Assessment of a Wind Turbine Blade Failure Event [online]. Wind Energy, 2025. Dostupné z: https://onlinelibrary.wiley.com/doi/10.1002/we.70037. [cit. 15. 5. 2026]. GENCTURK, B. et al. Wind turbine tower collapse cases: a historical overview [online]. 2019. Dostupné z: https://www.researchgate.net/publication/325320064_Wind_turbine_tower_collapse_cases_a_historical_overview. [cit. 15. 5. 2026]. DRAPALIK, M. et al. Ice aggregation and ice throw from small wind turbines [online]. Cold Regions Science and Technology, 2021. Dostupné z: https://www.sciencedirect.com/science/article/pii/S0165232X21001804. [cit. 15. 5. 2026]. MINISTERSTVO VNITRA – GENERÁLNÍ ŘEDITELSTVÍ HASIČSKÉHO ZÁCHRANNÉHO SBORU ČR. Sdělení k žádosti o informace podle zákona č. 106/1999 Sb. Č. j. MV-180394-4/PO-OVL-2025. Praha, 28. 11. 2025. MINISTERSTVO VNITRA – GENERÁLNÍ ŘEDITELSTVÍ HASIČSKÉHO ZÁCHRANNÉHO SBORU ČR. Sdělení k žádosti o informace. Č. j. MV-73127-4/PO-OVL-2026. Praha, 19. 5. 2026. ČESKÁ REPUBLIKA. Zákon č. 239/2000 Sb., o integrovaném záchranném systému [online]. Dostupné z: https://www.zakonyprolidi.cz/cs/2000-239. [cit. 17. 5. 2026]. **6.7.6 Rizika havárií a kontaminace půdy a vod** Dokumentace SEA neobsahuje adekvátní vyhodnocení rizik havárií větrných elektráren spojených s možnou kontaminací půdy, podzemních a povrchových vod. Návrh akcelerační oblasti AOV47 – Bukovec je proto v rozporu s principem prevence a požadavkem objektivního hodnocení environmentálních rizik. Dokumentace současně nehodnotí úniky hydraulických kapalin, neposuzuje rizika úniků převodových olejů, neřeší kontaminaci půdy při technologických haváriích, neposuzuje dopady požárů technologických částí zařízení ani neobsahuje analýzu kontaminace vody a půdy mikrofragmenty kompozitních materiálů.	

Poř.č.	Připomínkové místo	Číslo jednací	Článek	AO	Připomínka	Vyhodnocení
					Moderní větrné elektrárny přitom obsahují hydraulické systémy, převodové oleje, maziva, chladicí kapaliny, kompozitní materiály rotorových listů a další technologické látky představující potenciální zdroj kontaminace při haváriích nebo dlouhodobém provozu. Studie Wang a Loparo (2023) potvrzuje, že převodovky větrných elektráren patří mezi technicky nejporuchovější části zařízení a představují významný zdroj provozních havárií. Poruchy převodových systémů mohou vést k únikům olejů a dalších provozních kapalin do okolního prostředí. Studie Turkmen et al. (2024) dále upozorňuje, že větrné elektrárny obsahují významné množství hydraulických a převodových olejů, maziv a kompozitních materiálů, které mohou při haváriích nebo požárech představovat riziko kontaminace půdy a vodního prostředí. Studie Sander et al. (2024) současně potvrzuje, že environmentální rizika větrných elektráren zahrnují také možné dopady havárií na půdu, podzemní vody a citlivé ekosystémy, zejména v územích s vyšší hydrogeologickou zranitelností. Problematiku degradace kompozitních materiálů řeší studie Shah et al. (2023), která potvrzuje citlivost kompozitních částí lopatek na degradaci a mechanické poškození. Při haváriích, požárech nebo rozpadu lopatek může docházet k uvolňování mikrofragmentů, epoxidových pryskyřic a skelných vláken do okolního prostředí. Tyto skutečnosti jsou zvlášť významné v případě AOV47 – Bukovec, protože významná část území se nachází v lesních porostech, území vykazuje hydrogeologickou zranitelnost, v oblasti se nachází mokřadní a pramenné lokality a v širším území existují individuální zdroje podzemních vod. Současně se jedná o území s puklinovým horninovým prostředím, ve kterém může docházet k rychlému šíření kontaminace do podzemních vodních struktur. Dokumentace SEA však neobsahuje havarijní hydrogeologický model, neposuzuje migraci kontaminantů, nehodnotí dopady na individuální zdroje vody ani neřeší dlouhodobou kontaminaci půdy a vod při technologických haváriích. Dokumentace současně neobsahuje analýzu kumulativních rizik při soustavě většího počtu větrných elektráren v lesním a vodohospodářsky citlivém území. Takový postup je v rozporu se zákonem č. 254/2001 Sb., vodní zákon, se zákonem č. 114/1992 Sb., o ochraně přírody a krajiny, principem prevence a předběžné opatrnosti, požadavkem ochrany podzemních a povrchových vod a s požadavkem objektivního vyhodnocení havarijních environmentálních rizik. Dokumentace SEA je proto v této části nepřezkoumatelná. **Návrh řešení:** Požaduji doplnění adekvátního hodnocení rizik kontaminace půdy a vod při haváriích větrných elektráren, doplnění havarijního hydrogeologického modelu a objektivní vyhodnocení migrace kontaminantů v podmínkách lesního a puklinového prostředí. Současně požaduji doplnění analýzy úniků hydraulických kapalin a převodových olejů, hodnocení požárních havárií, vyhodnocení kontaminace mikrofragmenty kompozitních materiálů, analýzy dopadů na individuální zdroje vody, hodnocení rizik pro mokřadní a pramenné lokality a objektivního posouzení kumulativních havarijních rizik v širším území. Pokud nebude možné uvedené nedostatky objektivně a přezkoumatelně odstranit, požaduji vypuštění akcelerační oblasti AOV47 – Bukovec a souvisejícího územního opatření z návrhu Změny č. 2 Územního rozvojového plánu ČR. **Zdroje:** WANG, J.; LOPARO, K. A. Wind Turbine Gearbox Fault Detection Based on Sparse Filtering and Graph Neural Networks [online]. 2023. Dostupné z: https://arxiv.org/abs/2303.03496. [cit. 17. 5. 2026]. TURKMEN, B. A. et al. Life Cycle Environmental Impacts of Wind Turbines [online]. Sustainability, 2024. Dostupné z: https://www.mdpi.com/2071-1050/16/13/5365. [cit. 17. 5. 2026]. SANDER, L. et al. Global Review on Environmental Impacts of Onshore Wind Energy [online]. 2024. Dostupné z: https://tethys.pnnl.gov/sites/default/files/publications/Sander-et-al-2024.pdf. [cit. 17. 5. 2026]. SHAH, S. P. et al. Effect of Moisture Absorption on Curing of Wind Blades during Repair [online]. 2023. Dostupné z: https://arxiv.org/abs/2304.01375. [cit. 17. 5. 2026]. ČESKÁ REPUBLIKA. Zákon č. 254/2001 Sb., vodní zákon [online]. Dostupné z: https://www.zakonyprolidi.cz/cs/2001-254. [cit. 17. 5. 2026]. ČESKÁ REPUBLIKA. Zákon č. 114/1992 Sb., o ochraně přírody a krajiny [online]. Dostupné z: https://www.zakonyprolidi.cz/cs/1992-114. [cit. 17. 5. 2026].	

					6.7.7 Absence komplexního krizového a havarijního modelování Dokumentace SEA neobsahuje komplexní krizové a havarijní modelování navržené akcelerační oblasti AOV47 – Bukovec a neprokazuje, že bezpečnostní rizika navržené soustavy větrných elektráren jsou na strategické úrovni objektivně vyhodnocena jako přijatelná. Dokumentace současně neobsahuje regionální bezpečnostní analýzu, nehodnotí souběh mimořádných událostí, neposuzuje kumulativní krizová rizika, neřeší scénáře extrémních meteorologických situací ani neobsahuje model fungování území při rozsáhlejších havarijních stavech. SEA současně ponechává zásadní bezpečnostní otázky až do budoucích navazujících řízení, zejména do procesu EIA, územních řízení, stavebních řízení nebo individuálních stanovisek dotčených orgánů. Dokumentace však již na úrovni SEA neprokazuje přijatelnost bezpečnostních rizik, zvládnutelnost mimořádných událostí, funkčnost krizové infrastruktury ani bezpečnost soustavy větrných elektráren v širším regionálním měřítku. Tento nedostatek je zvlášť významný vzhledem k tomu, že v širším území může vzniknout soustava až 88 větrných elektráren, významná část území je tvořena lesními porosty, území je klimaticky exponované a současně zde existují omezení související s vojenským letectvím, nízkými lety a zásahy IZS. Dokumentace SEA však nehodnotí scénáře rozsáhlých výpadků infrastruktury, neposuzuje kombinaci požárů, extrémního větru a omezení přístupnosti území, neřeší souběh technologických havárií ani nehodnotí krizové scénáře při regionálních mimořádných událostech. Současně dokumentace neobsahuje regionální havarijní model, bezpečnostní simulační scénáře, analýzu kumulativních krizových rizik ani objektivní vyhodnocení krizové připravenosti území. pramenné lokality a objektivního posouzení kumulativních havarijních rizik v širším území. Pokud nebude možné uvedené nedostatky objektivně a přezkoumatelně odstranit, požaduji vypuštění akcelerační oblasti AOV47 – Bukovec a souvisejícího územního opatření z návrhu Změny č. 2 Územního rozvojového plánu ČR. **Zdroje:** WANG, J.; LOPARO, K. A. Wind Turbine Gearbox Fault Detection Based on Sparse Filtering and Graph Neural Networks [online]. 2023. Dostupné z: https://arxiv.org/abs/2303.03496. [cit. 17. 5. 2026]. TURKMEN, B. A. et al. Life Cycle Environmental Impacts of Wind Turbines [online]. Sustainability, 2024. Dostupné z: https://www.mdpi.com/2071-1050/16/13/5365. [cit. 17. 5. 2026]. SANDER, L. et al. Global Review on Environmental Impacts of Onshore Wind Energy [online]. 2024. Dostupné z: https://tethys.pnnl.gov/sites/default/files/publications/Sander-et-al-2024.pdf. [cit. 17. 5. 2026]. SHAH, S. P. et al. Effect of Moisture Absorption on Curing of Wind Blades during Repair [online]. 2023. Dostupné z: https://arxiv.org/abs/2304.01375. [cit. 17. 5. 2026]. ČESKÁ REPUBLIKA. Zákon č. 254/2001 Sb., vodní zákon [online]. Dostupné z: https://www.zakonyprolidi.cz/cs/2001-254. [cit. 17. 5. 2026]. ČESKÁ REPUBLIKA. Zákon č. 114/1992 Sb., o ochraně přírody a krajiny [online]. Dostupné z: https://www.zakonyprolidi.cz/cs/1992-114. [cit. 17. 5. 2026].	
					6.7.7 Absence komplexního krizového a havarijního modelování Dokumentace SEA neobsahuje komplexní krizové a havarijní modelování navržené akcelerační oblasti AOV47 – Bukovec a neprokazuje, že bezpečnostní rizika navržené soustavy větrných elektráren jsou na strategické úrovni objektivně vyhodnocena jako přijatelná. Dokumentace současně neobsahuje regionální bezpečnostní analýzu, nehodnotí souběh mimořádných událostí, neposuzuje kumulativní krizová rizika, neřeší scénáře extrémních meteorologických situací ani neobsahuje model fungování území při rozsáhlejších havarijních stavech. SEA současně ponechává zásadní bezpečnostní otázky až do budoucích navazujících řízení, zejména do procesu EIA, územních řízení, stavebních řízení nebo individuálních stanovisek dotčených orgánů. Dokumentace však již na úrovni SEA neprokazuje přijatelnost bezpečnostních rizik, zvládnutelnost mimořádných událostí, funkčnost krizové infrastruktury ani bezpečnost soustavy větrných elektráren v širším regionálním měřítku. Tento nedostatek je zvlášť významný vzhledem k tomu, že v širším území může vzniknout soustava až 88 větrných elektráren, významná část území je tvořena lesními porosty, území je klimaticky exponované a současně zde existují omezení související s vojenským letectvím, nízkými lety a zásahy IZS. Dokumentace SEA však nehodnotí scénáře rozsáhlých výpadků infrastruktury, neposuzuje kombinaci požárů, extrémního větru a omezení přístupnosti území, neřeší souběh technologických havárií ani nehodnotí krizové scénáře při regionálních mimořádných událostech.	

Poř.č.	Připomínkové místo	Číslo jednací	Článek	AO	Připomínka	Vyhodnocení
					Současně dokumentace neobsahuje regionální havarijní model, bezpečnostní simulační scénáře, analýzu kumulativních krizových rizik ani objektivní vyhodnocení krizové připravenosti území. Takový postup je v rozporu s principem prevence a předběžné opatrnosti, protože bezpečnostní přijatelnost rozsáhlé soustavy větrných elektráren není objektivně prokázána již na strategické úrovni SEA. Dokumentace přitom sama připouští existenci významných bezpečnostních střetů a současně jejich řešení odkládá až do budoucích řízení. Tím však není splněn požadavek SEA jako preventivního nástroje pro včasné vyhodnocení environmentálních a bezpečnostních rizik koncepce. Takový postup je v rozporu se zákonem č. 100/2001 Sb., o posuzování vlivů na životní prostředí, se zákonem č. 240/2000 Sb., krizový zákon, se zákonem č. 239/2000 Sb., o integrovaném záchranném systému, s principem prevence a předběžné opatrnosti a s požadavkem objektivního vyhodnocení bezpečnostních rizik koncepce již na úrovni SEA. Dokumentace SEA je proto v této části nepřezkoumatelná. **Návrh řešení:** Požaduji doplnění komplexního krizového a havarijního modelování navržené akcelerační oblasti, doplnění regionální bezpečnostní analýzy a objektivní vyhodnocení kumulativních bezpečnostních rizik souvisejících se soustavou větrných elektráren v širším území. Současně požaduji doplnění scénářů souběhu mimořádných událostí, modelování extrémních meteorologických situací, hodnocení krizové připravenosti území, analýzy funkčnosti IZS při regionálních haváriích, posouzení kumulativních technologických rizik a objektivního prokázání přijatelnosti bezpečnostních rizik již na úrovni SEA. Pokud nebude možné uvedené nedostatky objektivně a přezkoumatelně odstranit, požaduji vypuštění akcelerační oblasti AOV47 – Bukovec a souvisejícího územního opatření z návrhu Změny č. 2 Územního rozvojového plánu ČR. **Zdroje:** ČESKÁ REPUBLIKA. Zákon č. 100/2001 Sb., o posuzování vlivů na životní prostředí [online]. Dostupné z: https://www.zakonyprolidi.cz/cs/2001-100. [cit. 17. 5. 2026]. ČESKÁ REPUBLIKA. Zákon č. 240/2000 Sb., krizový zákon [online]. Dostupné z: https://www.zakonyprolidi.cz/cs/2000-240. [cit. 17. 5. 2026]. ČESKÁ REPUBLIKA. Zákon č. 239/2000 Sb., o integrovaném záchranném systému [online]. Dostupné z: https://www.zakonyprolidi.cz/cs/2000-239. [cit. 17. 5. 2026]. **6.7.8 Nepřípustné odkládání bezpečnostních rizik do navazujících řízení** **Dokumentace SEA nepřípustně odkládá řešení zásadních bezpečnostních rizik až do budoucích navazujících řízení, zejména do procesů EIA, územních a stavebních řízení a individuálních stanovisek dotčených orgánů.** **Dokumentace současně nestanovuje konkrétní bezpečnostní limity, neurčuje minimální bezpečnostní odstupy, nevymezuje regionální kumulativní limity, neprokazuje přijatelnost bezpečnostních rizik ani neobsahuje objektivní podmínky pro posouzení krizových a havarijních situací.** SEA přitom připouští existenci bezpečnostních střetů s vojenským letectvím, rizik pro radarové systémy, omezení zásahů integrovaného záchranného systému, požárních rizik, technologických havárií i kumulativních bezpečnostních dopadů rozsáhlé soustavy větrných elektráren. Tyto závěry současně potvrzuje i odpověď Řízení letového provozu České republiky (ŘLP ČR) poskytnutá podle zákona č. 106/1999 Sb. ŘLP výslovně uvádí, že u větrných elektráren „omezení nelze obecně stanovit", že „všechny VTE se posuzují individuálně" a že požadované limity „nelze obecně stanovit". Současně uvádí, že posouzení závisí na konkrétní výšce zařízení, jeho umístění, letových postupech a možném ovlivnění radiokomunikačních, radionavigačních a přehledových systémů. **ŘLP současně výslovně upozorňuje, že ani případné schválení akcelerační oblasti neodstraňuje povinnost individuálního posouzení každého konkrétního záměru. To znamená, že ani po vymezení AOV47 – Bukovec není předem prokázáno, zda budou konkrétní větrné elektrárny z hlediska bezpečnosti leteckého provozu vůbec realizovatelné. Dokumentace přitom nepředkládá žádné podrobnější modelování ani neprokazuje, že navržené území neobsahuje nepřekonatelné bezpečnostní střety.**	

Poř.č.	Připomínkové místo	Číslo jednací	Článek	AO	Připomínka	Vyhodnocení
					Odpověď ŘLP tak potvrzuje, že podstatné otázky realizovatelnosti a bezpečnosti jsou ponechány až do budoucích individuálních řízení. Dokumentace SEA tím fakticky předjímá vhodnost celé akcelerační oblasti bez existence podkladů umožňujících takový závěr. Tím dochází k přenesení zásadních bezpečnostních otázek do navazujících procesů, aniž by byla jejich přijatelnost objektivně a přezkoumatelně prokázána již na úrovni SEA. Současně však dokumentace tyto střety odpovídajícím způsobem nevyhodnocuje, nestanovuje podmínky jejich přijatelnosti ani neprokazuje, že budou v budoucích řízeních objektivně řešitelné. Dokumentace tak fakticky přesouvá zásadní otázky bezpečnosti až do navazujících procesů, aniž by již na úrovni SEA prokázala, že navržená koncepce je z hlediska bezpečnosti přijatelná, existují realizovatelná řešení střetů a bezpečnostní limity území nebudou překročeny. Takový postup je v rozporu se samotným smyslem SEA jako preventivního nástroje, jehož účelem je včasné vyhodnocení významných environmentálních a bezpečnostních rizik koncepce ještě před jejím schválením. Ministerstvo životního prostředí přitom ve své metodice SEA (2015) výslovně uvádí, že SEA má představovat „účinný nástroj prevence potenciálních negativních vlivů" a že významné střety nesmí být bez řádného vyhodnocení odkládány až do navazujících řízení. Hasičský záchranný sbor (2025) současně potvrzuje, že u větrných elektráren zařazených podle vyhlášky č. 460/2021 Sb. do kategorie I se státní požární dozor nevykonává a Hasičský záchranný sbor České republiky není kompetentní se k těmto stavbám v rámci stavebního řízení vyjadřovat. Dokumentace SEA přitom současně odkládá řešení zásadních bezpečnostních otázek až do navazujících řízení. Není tedy objektivně prokázáno, že budou bezpečnostní střety v budoucích procesech vůbec systémově a odborně posouzeny. Dokumentace SEA však neobsahuje regionální bezpečnostní model, nestanovuje bezpečnostní podmínky realizace, nevyhodnocuje přijatelnost kumulativních rizik a neprokazuje zvládnutelnost mimořádných situací. To je zvlášť významné vzhledem k tomu, že v širším území může vzniknout soustava až 88 větrných elektráren, území je z významné části lesní, existují omezení související s vojenskými nízkými lety a dokumentace sama připouští potřebu dalších budoucích bezpečnostních posouzení. Dokumentace SEA je proto v této části vnitřně rozporná a nepřezkoumatelná. Takový postup je v rozporu se zákonem č. 100/2001 Sb., o posuzování vlivů na životní prostředí, s principem prevence, s principem předběžné opatrnosti, s požadavkem přezkoumatelnosti opatření obecné povahy a s účelem SEA jako preventivního nástroje environmentálního hodnocení. Dokumentace SEA je proto v této části nepřezkoumatelná. **<u>Návrh řešení:</u>** Požaduji doplnění konkrétních bezpečnostních limitů, minimálních odstupových podmínek a objektivního vyhodnocení přijatelnosti bezpečnostních rizik již na úrovni SEA. Současně požaduji doplnění regionálních kumulativních limitů, bezpečnostních podmínek realizace, krizových a havarijních scénářů, objektivního hodnocení zvládnutelnosti mimořádných situací a transparentního prokázání, že významné bezpečnostní střety jsou skutečně řešitelné a přijatelné. Pokud nebude možné uvedené nedostatky objektivně a přezkoumatelně odstranit, požaduji vypuštění akcelerační oblasti AOV47 – Bukovec a souvisejícího územního opatření z návrhu Změny č. 2 Územního rozvojového plánu ČR. **<u>Zdroje:</u>** MINISTERSTVO ŽIVOTNÍHO PROSTŘEDÍ ČR. Metodické doporučení pro vyhodnocení vlivů politik územního rozvoje a územně plánovací dokumentace na životní prostředí (SEA) [online]. Praha: MŽP, 2015. Dostupné z: https://portal.cenia.cz/eiasea/dokumenty/sea_metodicka_doporuceni. [cit. 17. 5. 2026]. MINISTERSTVO VNITRA – GENERÁLNÍ ŘEDITELSTVÍ HASIČSKÉHO ZÁCHRANNÉHO SBORU ČR. Sdělení k žádosti o informace podle zákona č. 106/1999 Sb. Č. j. MV-180394-4/PO-OVL-2025. Praha, 28. 11. 2025. ČESKÁ REPUBLIKA. Zákon č. 100/2001 Sb., o posuzování vlivů na životní prostředí [online]. Dostupné z: https://www.zakonyprolidi.cz/cs/2001-100. [cit. 17. 5. 2026]. ŘÍZENÍ LETOVÉHO PROVOZU ČR, s. p. Informace dle zákona č. 106/1999 Sb. – AOV47 Bukovec. Č. j. 5340/2026/RLPCR. Jenec, 26. 5. 2026.	

					6.7.9 Nepřipravenost systému požární ochrany na havárie větrných elektráren Dokumentace SEA neprokazuje, že systém požární ochrany a integrovaného záchranného systému České republiky je na strategické úrovni připraven na rozsáhlou výstavbu větrných elektráren o výšce až 250 metrů a na řešení jejich havárií, požárů nebo krizových situací. **Z odpovědi Ministerstva vnitra – generálního ředitelství Hasičského záchranného sboru České republiky (HZS) podle zákona č. 106/1999 Sb. (2025, 2026) přitom vyplývá, že zásahy u větrných elektráren představují mimořádně specifické a velmi složité zásahy, zejména vzhledem k výšce zařízení, omezenému přístupu do gondoly, riziku úrazu elektrickým proudem a nebezpečí pádu hořících částí nebo rozletu úlomků.** **Hasičský záchranný sbor (2026) současně výslovně potvrzuje, že pro větrné elektrárny v České republice dosud neexistuje samostatná metodika zásahů, u požárů větrných elektráren se standardně postupuje převážně defenzivně, přímý zásah v gondole nebo na rotoru se běžně neprovádí, standardní výškovou techniku nelze u těchto zařízení použít, zásahy ve výškách jsou odkázány především na specializované lezecké skupiny, bezpečné zóny se stanovují individuálně podle konkrétní situace.** **Dokumentace SEA však tyto skutečnosti objektivně nevyhodnocuje a neobsahuje žádný regionální bezpečnostní model fungování IZS při haváriích rozsáhlé soustavy větrných elektráren.** Současně dokumentace nehodnotí časovou dostupnost specializovaných zásahových jednotek, nepředkládá scénáře rozsáhlých požárů v lesní krajině, neřeší omezené možnosti hašení gondol ve výškách přesahujících možnosti standardní techniky a neprokazuje, že budou zachovány reálné schopnosti ochrany obyvatelstva a krajiny při mimořádných událostech. Zvlášť významná je skutečnost, že HZS současně potvrzuje, že větrné elektrárny představují činnost se zvýšeným požárním nebezpečím podle § 4 odst. 2 písm. j) zákona č. 133/1985 Sb., o požární ochraně. Dokumentace SEA však tuto skutečnost nepromítá do odpovídající úrovně bezpečnostního, krizového a havarijního hodnocení. Takový postup je v rozporu se zákonem č. 239/2000 Sb., o integrovaném záchranném systému, se zákonem č. 240/2000 Sb., krizový zákon, se zákonem č. 133/1985 Sb., o požární ochraně, s principem prevence a předběžné opatrnosti a s požadavkem objektivního vyhodnocení bezpečnostních rizik koncepce již na strategické úrovni SEA. Dokumentace SEA je proto v této části nepřezkoumatelná. **Návrh řešení:** Požaduji doplnění objektivního vyhodnocení připravenosti systému požární ochrany a integrovaného záchranného systému na havárie a požáry větrných elektráren, doplnění regionální bezpečnostní analýzy zásahových možností a zpracování scénářů mimořádných událostí v podmínkách rozsáhlé soustavy větrných elektráren v lesním a klimaticky exponovaném území. Současně požaduji doplnění hodnocení časové dostupnosti specializovaných zásahových jednotek, analýzy omezení standardní výškové techniky, objektivního vyhodnocení možností hašení gondol a rotorových systémů a transparentního prokázání, že bezpečnost obyvatelstva, krajiny a krizové infrastruktury bude při realizaci navržené koncepce reálně zajištěna. Pokud nebude možné uvedené nedostatky objektivně a přezkoumatelně odstranit, požaduji vypuštění akcelerační oblasti AOV47 – Bukovec a souvisejícího územního opatření z návrhu Změny č. 2 Územního rozvojového plánu ČR. **Zdroje:** MINISTERSTVO VNITRA – GENERÁLNÍ ŘEDITELSTVÍ HASIČSKÉHO ZÁCHRANNÉHO SBORU ČR. Sdělení k žádosti o informace podle zákona č. 106/1999 Sb. Č. j. MV-180394-4/PO-OVL-2025. Praha, 28. 11. 2025. MINISTERSTVO VNITRA – GENERÁLNÍ ŘEDITELSTVÍ HASIČSKÉHO ZÁCHRANNÉHO SBORU ČR. Sdělení k žádosti o informace. Č. j. MV-73127-4/PO-OVL-2026. Praha, 19. 5. 2026. ČESKÁ REPUBLIKA. Zákon č. 133/1985 Sb., o požární ochraně [online]. Dostupné z: https://www.zakonyprolidi.cz/cs/1985-133. [cit. 17. 5. 2026]. ČESKÁ REPUBLIKA. Zákon č. 239/2000 Sb., o integrovaném záchranném systému [online]. Dostupné z: https://www.zakonyprolidi.cz/cs/2000-239. [cit. 17. 5. 2026]. ČESKÁ REPUBLIKA. Zákon č. 240/2000 Sb., krizový zákon [online]. Dostupné z: https://www.zakonyprolidi.cz/cs/2000-240. [cit. 17. 5. 2026]. **6.7.10 Nedostatečné posouzení rizika námrazy na lopatkách větrných elektráren a odhazování ledových fragmentů**	

Poř.č.	Připomínkové místo	Číslo jednací	Článek	AO	Připomínka	Vyhodnocení
					Dokumentace SEA neobsahuje adekvátní vyhodnocení rizik vzniku námrazy na lopatkách větrných elektráren ani objektivní posouzení rizik souvisejících s pádem nebo odhazováním ledových fragmentů do okolního území. Dokumentace současně neobsahuje modelování scénářů aktivního odhozu ledových fragmentů rotujícím rotorem (ice throw) ani gravitačního pádu ledu po zastavení zařízení (ice fall), nehodnotí dosah dopadu ledových fragmentů při provozu ani po odstavení zařízení, nevyhodnocuje rizika pro silniční provoz, lesní komunikace, turistické trasy a veřejně přístupná území a neposuzuje kumulativní bezpečnostní dopady soustavy více větrných elektráren v klimaticky exponovaném území. Navržená akcelerační oblast AOV47 – Bukovec se nachází ve vrchovinném území s vyšší nadmořskou výškou, častým výskytem nízkých teplot, mlh a zimních meteorologických situací. Takové podmínky představují prostředí se zvýšeným rizikem tvorby námrazy na rotorech větrných elektráren. Akcelerační oblast AOV47 – Bukovec se současně vymezuje přibližně z 52 % na území lesních celků, což významně zvyšuje význam bezpečnostních rizik souvisejících s tvorbou námrazy a následným pádem nebo odhazováním ledových fragmentů. Rozsáhlé lesní porosty představují prostředí s vysokým výskytem lesních cest, turistických tras, rekreačních aktivit a pohybu veřejnosti. Současně vytvářejí podmínky pro vznik sekundárních škod způsobených mechanickým poškozováním stromových korun a porostních stěn. Studie Drapalik et al. (2021) potvrzuje, že rotující lopatky mohou odhazovat ledové fragmenty do značných vzdáleností a že velikost i trajektorie dopadu jsou ovlivněny rychlostí rotoru, velikostí akumulovaného ledu, meteorologickými podmínkami a konfigurací terénu. Mezinárodní doporučení IEA Wind TCP Task 19 pro hodnocení rizik ice fall / ice throw uvádí, že provoz větrných elektráren v podmínkách námrazy vyžaduje lokalitně specifické hodnocení rizik, systémy detekce námrazy, provozní omezení a technická opatření ke snížení rizik pro okolní území. Krajský úřad Jihočeského kraje (2026) v rámci připomínek k akcelerační oblasti AOV47 výslovně požaduje zavedení systémů detekce námrazy, automatického odstavení rotorů, aktivních anti-icing/de-icing systémů a lokalitně specifického hodnocení rizik ice throw / ice fall. Současně požaduje, aby bylo prokázáno, že navržené technické a provozní řešení nezpůsobí nepřijatelné poškozování okolních lesních porostů, porostních stěn, lesních cest a zařízení sloužících lesnímu hospodářství. Kraj dále požaduje, aby při nepřijatelném riziku poškození nebylo umožněno umístění větrných elektráren v problematických částech území. Dokumentace SEA však nehodnotí rizika pro osoby pohybující se na turistických trasách, cyklotrasách a lesních cestách, rizika pro silniční provoz a možnost náhlého dopadu ledových fragmentů na vozidla, rizika pro osoby pohybující se v okolí lesních komunikací a rekreačních objektů, rizika vyplývající z vysokého podílu lesních porostů v AOV47, rizika poškození okolních stromů a porostních stěn, možnost sekundárních škod vznikajících pádem poškozených větví nebo stromů, minimální bezpečnostní odstupy od veřejně přístupných prostor a kumulativní vliv soustavy více větrných elektráren. Přitom poškození stromových korun nebo opakované zásahy ledovými fragmenty mohou vést ke strukturálnímu oslabení porostů, destabilizaci porostních stěn, lámání větví a zvýšení následného rizika pádu stromů nebo větví do komunikací a veřejně přístupných prostor. **Toto riziko může být významné zejména v lesních a rekreačně využívaných územích, kde se pohybují turisté, cyklisté, pracovníci lesního hospodářství i běžní návštěvníci krajiny.** Dokumentace SEA současně neprokazuje, že navrhovaná opatření budou schopna riziko odhazování ledu reálně eliminovat. Takový postup je v rozporu se zákonem č. 100/2001 Sb., o posuzování vlivů na životní prostředí, s principem prevence a předběžné opatrnosti, s požadavkem ochrany obyvatelstva a s požadavkem objektivního vyhodnocení bezpečnostních rizik koncepce. Dokumentace SEA je proto v této části nepřezkoumatelná. **<u>Návrh řešení:</u>** Požaduji doplnění použitelného hodnocení rizik vzniku námrazy na větrných elektrárnách, zpracování lokalitně specifického modelu ice throw / ice fall a objektivní vyhodnocení rizik pro silniční provoz, turistické trasy, lesní komunikace a veřejně přístupná území. Současně požaduji doplnění minimálních bezpečnostních odstupů od komunikací a veřejně přístupných prostor, povinnost systému detekce námrazy a automatického odstavení rotorů, povinnost aktivního anti-icing/de-icing systému, hodnocení vlivů na okolní lesní porosty a sekundární škody způsobené poškozením stromů, vyhodnocení vlivů	

Poř.č.	Připomínkové místo	Číslo jednací	Článek	AO	Připomínka	Vyhodnocení
					vyplývajících z vysokého podílu lesních porostů v AOV47 a vyhodnocení kumulativních bezpečnostních rizik při soustavě více větrných elektráren. Pokud nebude možné uvedené nedostatky objektivně a přezkoumatelně odstranit, požaduji vypuštění akcelerační oblasti AOV47 – Bukovec a souvisejícího územního opatření z návrhu Změny č. 2 Územního rozvojového plánu ČR. **Zdroje:** DRAPALIK, M. et al. Ice aggregation and ice throw from small wind turbines. Cold Regions Science and Technology, 2021. [online]. Dostupné z: https://www.sciencedirect.com/science/article/pii/S0165232X21001804. [cit. 21. 5. 2026]. IEA WIND TCP Task 19. International Recommendations for Ice Fall and Ice Throw Risk Assessments (2nd edition) [online]. Dostupné z: https://iea-wind.org/task19/t19-publications/. [cit. 21. 5. 2026]. KRAJSKÝ ÚŘAD JIHOČESKÉHO KRAJE, Odbor životního prostředí, zemědělství a lesnictví. Nesouhlasné stanovisko k územnímu opatření o podmínkách a zmírňujících opatřeních podle zákona o urychlení využívání obnovitelných zdrojů energie pro akcelerační oblast AOV47 Bukovec. Č. j.: KUJCK 63817/2026. České Budějovice, 14. 5. 2026. **6.7.11 Ohrožení bezpečnosti sportovních létajících zařízení** Dále lze odkázat na prohlášení Českého svazu letectví (ČsSL) se jakožto nezávislé a dobrovolné profesní organizace, která hájí zájmy profesionálního, sportovního a rekreačního létání v České republice obrací na odbornou i širokou veřejnost se svým stanoviskem k problematice výstavby větrných elektráren a jejich dopadu na bezpečnost letového provozu, **zejména v neřízeném vzdušném prostoru třídy G, kde se pohybuje velké množství letadel všeobecného letectví, vojenských letadel, vrtulníků záchranné zdravotní služby, ultralehkých letadel (SLZ), závěsných a padákových kluzáků, ultralehkých vrtulníků a vírníků, balónů a v poslední době značně narůstající počet bezpilotních letadel, pro která je tento prostor primárně určen.** **Obavy se týkají především bezpečnosti letového provozu v neřízeném prostoru třídy G: Tento vzdušný prostor je určen pro lety za vizuálních meteorologických podmínek (VMC), kde piloti spoléhají na vizuální orientaci a vyhýbání se překážkám. VTE, s jejich výškou a umístěním, mohou představovat významnou překážku, kterou je obtížnější vizuálně identifikovat, zejména za zhoršené viditelnosti (mlha, šero, tma) nebo v náročném terénu.** Vliv na uživatele SLZ: Uživatelé sportovních létajících zařízení (SLZ), jako jsou motorová UL letadla, kluzáky, balóny a další letecká zařízení, často využívají vzdušný prostor třídy G pro své lety. Výstavba VTE v jejich blízkosti může omezit možnosti létání, zvýšit riziko kolize a narušit jejich sportovní a rekreační aktivity. **Ze studií, které jsou k větrným elektrárnám vypracovány, vyplývá, že dosah turbulence, která se za VE tvoří, může být až devítinásobek průměru jejího rotoru.** **Návrh řešení:** Požaduji doplnění odpovídajícího radarového modelování, vyhodnocení Dopplerových efektů, radarových stínů a falešných radarových cílů, posouzení kumulativních vlivů více větrných parků na radarovou infrastrukturu a doplnění bezpečnostního hodnocení vlivů na civilní sportovní letectví ve vzdušném prostoru třídy G včetně nízkých letů. Pokud nebude možné uvedené nedostatky objektivně a přezkoumatelně odstranit, požaduji vypuštění akcelerační oblasti AOV47 – Bukovec a souvisejícího územního opatření z návrhu Změny č. 2 Územního rozvojového plánu ČR. **6.8 Hmotné statky** **6.8.1 Pokles hodnoty nemovitostí a omezení pokojného užívání majetku** Ve Vyhodnocení vlivů na udržitelný rozvoj území (SEA), v části věnované hmotným statkům, je vliv akcelerační oblasti AOV47 – Bukovec hodnocen jako nulový. Tento závěr však není podložen reálným posouzením ekonomických dopadů na obytné nemovitosti a rekreační objekty v okolí akcelerační oblasti. Studie Westlund a Wilhelmsson (2021) potvrzuje, že hluk a vizuální dominance větrných elektráren představují významné negativní externality ovlivňující atraktivitu bydlení. Studie Dröes a Koster (2016) dále potvrzuje negativní vliv větrných elektráren na ceny obytných nemovitostí zejména v lokalitách s výraznou vizuální a hlukovou expozicí.	

Poř.č.	Připomínkové místo	Číslo jednací	Článek	AO	Připomínka	Vyhodnocení
					Studie Slavata a kol. (2025) analyzuje vývoj cen nemovitostí ve 12 obcích (šest dvojic srovnatelných lokalit s VTE a bez nich) na základě údajů katastru nemovitostí za období 2014–2024. Podle studie přítomnost VTE nemá negativní dopad na ceny nemovitostí. Studie však pracuje s cenami za celé katastrální území obcí. Tento postup může vést ke statistickému zkreslení výsledků, protože do průměrných cen jsou zahrnuty i nemovitosti ve značné vzdálenosti od záměru, které nejsou jeho přítomností prakticky ovlivněny. Studie nepracuje s proměnnými, které mohou cenu rezidenčních nemovitostí ovlivnit, zejména se vzdáleností od VTE, jejich přímou viditelností z obytných objektů, velikostí projektu a fází jeho realizace. Použití agregovaných dat za celé katastrální území tak může vést k „rozředění" případných negativních dopadů na nemovitosti nacházející se v bezprostředním okolí záměru. Z těchto důvodů nelze závěry studie bez dalšího považovat za reprezentativní pro nemovitosti vystavené přímé vizuální nebo akustické expozici VTE. Z dokumentace SEA však nevyplývá žádné konkrétní individuální posouzení dopadů na nemovitosti v bezprostřední blízkosti navrhovaných větrných elektráren ani vyhodnocení specifických podmínek dotčeného území. Dokumentace SEA tyto ekonomické dopady vůbec nehodnotí, přestože sama připouští vzdálenosti obytné zástavby kolem 500 metrů od akcelerační oblasti. Současně dochází k zásahu do vlastnických práv chráněných článkem 11 Listiny základních práv a svobod. Tento zásah spočívá zejména ve snížení kvality obytného prostředí v důsledku blízkosti větrných elektráren, jejich vizuální dominance, hlukové zátěže, světelného znečištění a celkového zhoršení charakteru prostředí. Takový postup je v rozporu se zákonem č. 100/2001 Sb., o posuzování vlivů na životní prostředí, s článkem 11 Listiny základních práv a svobod, s požadavkem objektivního a přezkoumatelného vyhodnocení vlivů na hmotné statky a s principem prevence. Dokumentace SEA je proto v této části nepřezkoumatelná. **Návrh řešení:** Požaduji doplnění použitelného ekonomického hodnocení dopadů na obytné a rekreační nemovitosti, vyhodnocení vlivu hluku, vizuální dominance a světelného znečištění na kvalitu bydlení a tržní hodnotu majetku a doplnění posouzení zásahů do vlastnických práv a pokojného užívání majetku podle článku 11 Listiny základních práv a svobod. Pokud nebude možné uvedené nedostatky objektivně a přezkoumatelně odstranit, požaduji vypuštění akcelerační oblasti AOV47 – Bukovec a souvisejícího územního opatření z návrhu Změny č. 2 Územního rozvojového plánu ČR. **Zdroje:** WESTLUND, Hans; WILHELMSSON, Mats. The Socio-Economic Cost of Wind Turbines: A Swedish Case Study [online]. Sustainability, 2021. Dostupné z: https://www.mdpi.com/2071-1050/13/12/6892. [cit. 17. 5. 2026]. DRÖES, Martijn I.; KOSTER, Hans R. A. Renewable energy and negative externalities: The effect of wind turbines on house prices [online]. Journal of Urban Economics, 2016. Dostupné z: https://www.sciencedirect.com/science/article/abs/pii/S0094119016300432. [cit. 17. 5. 2026]. SLAVATA, David et al. Vliv větrných elektráren na ceny nemovitostí v Česku [online]. VŠB – Technická univerzita Ostrava; Akademie věd ČR, 2025. Dostupné z: https://komoraoze.cz/wp-content/uploads/2025/06/vliv-vetrnych-elektraren_studie_final.pdf. [cit. 17. 5. 2026]. ČESKÁ REPUBLIKA. Usnesení předsednictva České národní rady č. 2/1993 Sb., Listina základních práv a svobod [online]. Dostupné z: https://www.zakonyprolidi.cz/cs/1993-2. [cit. 17. 5. 2026]. ČESKÁ REPUBLIKA. Zákon č. 100/2001 Sb., o posuzování vlivů na životní prostředí a o změně některých souvisejících zákonů (zákon o posuzování vlivů na životní prostředí) [online]. Dostupné z: https://www.zakonyprolidi.cz/cs/2001-100. [cit. 18. 5. 2026]. **6.8.2 Nepřímé omezení vlastnického práva a zásah do kvality bydlení** **Dokumentace SEA nehodnotí nepřímé zásahy do vlastnického práva vyvolané dlouhodobou hlukovou zátěží, vizuální dominancí větrných elektráren, světelným znečištěním a změnou charakteru prostředí. Návrh AOV47 – Bukovec je proto v rozporu s článkem 11 Listiny základních práv a svobod i s článkem 8 Evropské úmluvy o ochraně lidských práv a základních svobod.** Přehledová studie Freiberg et al. (2019) uvádí, že dlouhodobé vystavení hluku, blikání, vizuální dominanci a industrializaci krajiny může vést ke zvýšenému stresu, zhoršení psychické pohody a pocitu	

Poř.č.	Připomínkové místo	Číslo jednací	Článek	AO	Připomínka	Vyhodnocení
					narušení bezpečného domácího prostředí. Studie van Kamp a van den Berg (2021) dále potvrzuje, že významnou roli hraje amplitudová modulace, pulzující charakter zvuku, noční provoz a subjektivní pocit ztráty kontroly nad prostředím. Studie Westlund a Wilhelmsson (2021) současně potvrzuje, že negativní externality větrných elektráren mají přímý vliv na subjektivní kvalitu bydlení a vnímání obytného prostředí. Tyto psychosociální dopady představují významnou součást kvality bydlení a pokojného užívání majetku, kterou dokumentace SEA vůbec nevyhodnocuje. Evropský soud pro lidská práva ve věci Hatton and Others v. United Kingdom (2003) současně zdůraznil povinnost státu zachovávat spravedlivou rovnováhu mezi veřejným zájmem a právem jednotlivce na ochranu soukromého a rodinného života a pokojné užívání majetku. Takový postup je v rozporu s článkem 11 Listiny základních práv a svobod, s článkem 8 Evropské úmluvy o ochraně lidských práv a základních svobod, s judikaturou Evropského soudu pro lidská práva, se zákonem č. 100/2001 Sb., o posuzování vlivů na životní prostředí a s principem proporcionality zásahu do vlastnických práv. Dokumentace SEA je proto v této části nepřezkoumatelná. **Návrh řešení:** Požaduji doplnění použitelného hodnocení psychosociálních dopadů hluku, vizuální dominance a světelného znečištění na kvalitu bydlení, posouzení zásahů do pokojného užívání majetku a soukromého života a doplnění vyhodnocení dlouhodobých dopadů na psychickou pohodu a obytné prostředí obyvatel. Pokud nebude možné uvedené nedostatky objektivně a přezkoumatelně odstranit, požaduji vypuštění akcelerační oblasti AOV47 – Bukovec a souvisejícího územního opatření z návrhu Změny č. 2 Územního rozvojového plánu ČR. **Zdroje:** ČESKÁ REPUBLIKA. Usnesení předsednictva České národní rady č. 2/1993 Sb., Listina základních práv a svobod [online]. Dostupné z: https://www.zakonyprolidi.cz/cs/1993-2. [cit. 17. 5. 2026]. ČESKÁ A SLOVENSKÁ FEDERATIVNÍ REPUBLIKA. Sdělení federálního ministerstva zahraničních věcí č. 209/1992 Sb., o sjednání Úmluvy o ochraně lidských práv a základních svobod a Protokolů na tuto Úmluvu navazujících [online]. Dostupné z: https://www.zakonyprolidi.cz/cs/1992-209. [cit. 17. 5. 2026]. FREIBERG, Alice et al. Health effects of wind turbines on humans in residential settings: Results of a scoping review [online]. Environment International, 2019. Dostupné z: https://www.sciencedirect.com/science/article/abs/pii/S0013935118306145. [cit. 17. 5. 2026]. VAN KAMP, Ine; VAN DEN BERG, Frits. Health Effects Related to Wind Turbine Sound: An Update [online]. International Journal of Environmental Research and Public Health, 2021. Dostupné z: https://pmc.ncbi.nlm.nih.gov/articles/PMC8430592/. [cit. 17. 5. 2026]. WESTLUND, Hans; WILHELMSSON, Mats. The Socio-Economic Cost of Wind Turbines: A Swedish Case Study [online]. Sustainability, 2021. Dostupné z: https://www.mdpi.com/2071-1050/13/12/6892. [cit. 17. 5. 2026]. EUROPEAN COURT OF HUMAN RIGHTS. Hatton and Others v. United Kingdom [online]. HUDOC, 2003. Dostupné z: https://hudoc.echr.coe.int/eng?i=001-61188. [cit. 17. 5. 2026]. ČESKÁ REPUBLIKA. Zákon č. 100/2001 Sb., o posuzování vlivů na životní prostředí a o změně některých souvisejících zákonů (zákon o posuzování vlivů na životní prostředí) [online]. Dostupné z: https://www.zakonyprolidi.cz/cs/2001-100. [cit. 18. 5. 2026]. **6.8.3 Rekreační hodnota krajiny a ekonomické dopady na území** **Dokumentace SEA vůbec nehodnotí dopady na rekreační využití krajiny, turistickou atraktivitu území a související ekonomické hodnoty. Návrh akcelerační oblasti AOV47 – Bukovec je proto v rozporu s principy udržitelného rozvoje území a ochrany krajinného rázu.** Studie Frantál a Kunc (2011) potvrzuje, že významná část návštěvníků vnímá větrné elektrárny jako narušení přírodního charakteru krajiny a snížení rekreační hodnoty území, zejména v krajinách s vysokou estetickou a přírodní hodnotou. Studie Westlund a Wilhelmsson (2021) současně potvrzuje, že negativní externality větrných elektráren mají socioekonomické dopady nejen na bydlení, ale i na vnímání krajiny a atraktivitu území.	

Poř.č.	Připomínkové místo	Číslo jednací	Článek	AO	Připomínka	Vyhodnocení
					Tyto dopady mají přímý ekonomický význam pro vlastníky rekreačních objektů, provozovatele ubytovacích zařízení, místní podnikatele, obce orientované na venkovskou turistiku i dlouhodobou atraktivitu území pro rekreační využití. Dokumentace SEA však nehodnotí ekonomické dopady na rekreační využití krajiny, neposuzuje změnu atraktivity území, nehodnotí dopady na rekreační objekty ani neřeší dlouhodobé socioekonomické důsledky industrializace krajiny. Současně dokumentace zcela opomíjí skutečnost, že významnou hodnotou dotčeného území je právě zachovalý krajinný charakter, klidové prostředí a rekreační potenciál krajiny. Zde přehled ubytovacích kapacit v lokalitě:  *Obr.: Letecký (satelitní) snímek lokality se zobrazenými značkami ubytovacích kapacit a jejich vzdáleností od akcelerační oblasti* Takový postup je v rozporu se zákonem č. 100/2001 Sb., o posuzování vlivů na životní prostředí, s cíli územního plánování podle stavebního zákona, s principy udržitelného rozvoje území, s požadavkem objektivního hodnocení socioekonomických dopadů a s požadavkem ochrany krajiny jako součásti kvality života obyvatel. Dokumentace SEA je proto v této části nepřezkoumatelná. **<u>Návrh řešení:</u>** Požaduji doplnění použitelného socioekonomického hodnocení dopadů na rekreační využití krajiny, turistickou atraktivitu území a ekonomické hodnoty spojené s venkovskou turistikou, včetně posouzení dopadů na vlastníky rekreačních objektů, místní podnikatele a dlouhodobou atraktivitu území. Pokud nebude možné uvedené nedostatky objektivně a přezkoumatelně odstranit, požaduji vypuštění akcelerační oblasti AOV47 – Bukovec a souvisejícího územního opatření z návrhu Změny č. 2 Územního rozvojového plánu ČR. **<u>Zdroje:</u>** FRANTÁL, Bohumil; KUNC, Josef. Wind turbines in tourism landscapes: Czech Experience [online]. Annals of Tourism Research, 2011. Dostupné z: https://www.sciencedirect.com/science/article/abs/pii/S0160738310001271. [cit. 17. 5. 2026]. WESTLUND, Hans; WILHELMSSON, Mats. The Socio-Economic Cost of Wind Turbines: A Swedish Case Study [online]. Sustainability, 2021. Dostupné z: https://www.mdpi.com/2071-1050/13/12/6892. [cit. 17. 5. 2026]. ČESKÁ REPUBLIKA. Zákon č. 100/2001 Sb., o posuzování vlivů na životní prostředí a o změně některých souvisejících zákonů (zákon o posuzování vlivů na životní prostředí) [online]. Dostupné z: https://www.zakonyprolidi.cz/cs/2001-100. [cit. 18. 5. 2026]. **<u>6.8.4 Poškození místní infrastruktury a dopady stavební fáze</u>** Dokumentace SEA bagatelizuje dopady výstavby na místní infrastrukturu a neobsahuje reálné posouzení důsledků nadrozměrné dopravy a intenzivní stavební činnosti. Návrh akcelerační oblasti AOV47 –	

Poř.č.	Připomínkové místo	Číslo jednací	Článek	AO	Připomínka	Vyhodnocení
					Bukovec je proto v rozporu s požadavkem komplexního posouzení dopadů stavební fáze na území a infrastrukturu. **Výstavba až 33 větrných elektráren představuje mimořádně rozsáhlý stavební zásah do území spojený s masivní stavební dopravou, přepravou nadrozměrných komponent, budováním přístupových komunikací, rozsáhlými zemními pracemi, manipulačními plochami, zvýšenou hlučností, prašností a dlouhodobým omezením dopravní obslužnosti území.** Studie Bošnjaković et al. (2024) uvádí, že výstavba větrných elektráren vede k rozsáhlým zásahům do půdy, krajiny a infrastruktury. Studie Xia et al. (2025) potvrzuje, že přístupové komunikace a manipulační koridory často představují větší zásah do krajiny než samotné turbíny a vedou k erozi, fragmentaci a dlouhodobému narušení krajinné struktury. Výzkum Emenhiser (2020) současně upozorňuje na dlouhodobé zhutnění půdy způsobené těžkou technikou a na negativní dopady na infiltrační schopnost půdy a zemědělské využití území. Dokumentace SEA přitom nehodnotí skutečný rozsah stavební dopravy, neobsahuje vlečné studie pro přepravu nadrozměrných komponent, neposuzuje únosnost místních komunikací, nehodnotí rozsah nutného rozšiřování cest ani neřeší dlouhodobé dopady těžké techniky na obecní infrastrukturu a krajinu. Současně dokumentace nehodnotí dopady místní **zcela nedostatečně dimenzovanou danému účelu dopravní síť**, tj. na místní a účelové komunikace, mostní konstrukce, dopravní bezpečnost ani ekonomické náklady budoucích oprav infrastruktury. Takový postup je v rozporu se zákonem č. 100/2001 Sb., o posuzování vlivů na životní prostředí, s požadavkem komplexního hodnocení všech fází záměru, s principem prevence environmentálních škod, s cíli ochrany krajiny a infrastruktury podle stavebního zákona a s požadavkem řádného zjištění skutečného stavu věci podle § 3 správního řádu. Dokumentace SEA je proto v této části nepřezkoumatelná. **Návrh řešení:** Požaduji doplnění použitelného hodnocení dopadů nadrozměrné dopravy a stavební činnosti na místní komunikace, obecní infrastrukturu a krajinu, vyhodnocení rozsahu zemních prací, manipulačních ploch a přístupových komunikací a doplnění analýzy dlouhodobých dopadů těžké techniky na půdu, erozi a infiltrační schopnost území. Současně požaduji doplnění vlečných studií, posouzení únosnosti komunikací, vyhodnocení nutnosti rozšiřování cest a analýzy ekonomických dopadů na obecní infrastrukturu. Pokud nebude možné uvedené nedostatky objektivně a přezkoumatelně odstranit, požaduji vypuštění akcelerační oblasti AOV47 – Bukovec a souvisejícího územního opatření z návrhu Změny č. 2 Územního rozvojového plánu ČR. **Zdroje:** BOŠNJAKOVIĆ, Mladen et al. Environmental Impact of Wind Farms [online]. Environments, 2024. Dostupné z: https://www.mdpi.com/2076-3298/11/11/257. [cit. 17. 5. 2026]. XIA, Zilong et al. Assessment of forest disturbance and soil erosion in wind farm project using satellite observations [online]. ISPRS Journal of Photogrammetry and Remote Sensing, 2025. Dostupné z: https://www.sciencedirect.com/science/article/abs/pii/S0921344924005275. [cit. 17. 5. 2026]. EMENHISER, C. Post Windfarm Installation Impacts on Soil Properties and Crop Response in the Midwest [online]. Purdue University, 2020. Dostupné z: https://hammer.purdue.edu/articles/thesis/Post_Windfarm_Installation_Impacts_on_Soil_Properties_and_Crop_Response_in_the_Midwest/13353602/files/25741082.pdf. [cit. 17. 5. 2026]. ČESKÁ REPUBLIKA. Zákon č. 100/2001 Sb., o posuzování vlivů na životní prostředí a o změně některých souvisejících zákonů (zákon o posuzování vlivů na životní prostředí) [online]. Dostupné z: https://www.zakonyprolidi.cz/cs/2001-100. [cit. 18. 5. 2026]. ČESKÁ REPUBLIKA. Zákon č. 500/2004 Sb., správní řád [online]. Dostupné z: https://www.zakonyprolidi.cz/cs/2004-500. [cit. 17. 5. 2026]. **6.8.5 Omezení budoucího rozvoje obcí a blokace území** Dokumentace SEA nehodnotí dlouhodobé dopady vymezení akcelerační oblasti AOV47 – Bukovec na budoucí rozvoj dotčených obcí, jejich územní plánování a ekonomickou stabilitu území. **Vymezení akcelerační oblasti vytváří významnou právní i investiční nejistotu ohledně budoucího využití území, rozvoje bydlení, zastavitelných ploch a rozvojových záměrů obcí i soukromých vlastníků. Z podkladů současně vyplývá, že není jasné, jaké konkrétní důsledky bude mít**	

Poř.č.	Připomínkové místo	Číslo jednací	Článek	AO	Připomínka	Vyhodnocení
					akcelerační oblast pro budoucí změny územních plánů, rozvoj obytné zástavby, investice do území, rozvoj podnikání ani pro budoucí využití navazujících pozemků. AO jsou násilně nařízeny ze strany ústředních orgánů. **Neproběhla diskuse s kraji, a zejména s obcemi a s veřejností.** V potaz přitom měly být brány i jiné aspekty než otázky zákonné resp. řešené ZOZE. Především nebyly zohledněny zájmy krajů a obcí na rozvoji cestovního ruchu, turismu, individuální a hromadné rekreace, ale také individuální výstavby, cen nemovitostí, tzv. pohody bydlení, apod. Kraje i obce přitom mají alespoň základní přehled o zájmu/nezájmu obyvatel a vlastníků a uživatelů nemovitostí na umisťování OZE v místech jejich pobytu, podnikání, zaměstnání, apod. Předkladatel nebral v potaz, že navrhované AO mohou být v rozporu s jiným využitím území, tak jak ho zamýšlí jednotlivé obce. Dokumentace SEA současně neobsahuje analýzu rozsahu územních omezení, dopadů ochranných pásem, dopadů na rozvojové plochy obcí ani ekonomických důsledků dlouhodobé blokace území. Dochází tak k situaci, kdy významná část území může být dlouhodobě zatížena nejistotou a omezeními, aniž by byly objektivně vyhodnoceny dopady na rozvoj obcí a majetková práva vlastníků. Takový zásah má přitom přímé důsledky pro hodnotu pozemků, rozvoj bydlení, investiční jistotu, ekonomickou stabilitu území i dlouhodobé plánování obcí. Takový postup je v rozporu se zákonem č. 100/2001 Sb., o posuzování vlivů na životní prostředí, s cíli územního plánování podle stavebního zákona, principem právní jistoty, principem prevence a s požadavkem objektivního vyhodnocení dopadů na hmotné statky a rozvoj území. Dokumentace SEA je proto v této části nepřezkoumatelná. **Návrh řešení:** Požaduji doplnění použitelného vyhodnocení dopadů akcelerační oblasti na budoucí rozvoj obcí, zastavitelné plochy, rozvoj bydlení, podnikání a investiční stabilitu území a doplnění analýzy rozsahu územních omezení vyplývajících z navržené akcelerační oblasti. Pokud nebude možné uvedené nedostatky objektivně a přezkoumatelně odstranit, požaduji vypuštění akcelerační oblasti AOV47 – Bukovec a souvisejícího územního opatření z návrhu Změny č. 2 Územního rozvojového plánu ČR. **Zdroje:** ČESKÁ REPUBLIKA. Zákon č. 100/2001 Sb., o posuzování vlivů na životní prostředí [online]. Dostupné z: https://www.zakonyprolidi.cz/cs/2001-100. [cit. 17. 5. 2026]. **6.8.6 Ekonomické oslabení obcí a ztráta vyjednávací pozice samospráv** Dokumentace SEA nehodnotí ekonomické dopady systému akceleračních oblastí na dotčené obce ani oslabení jejich možnosti vyjednávat podmínky realizace projektů obnovitelných zdrojů energie. **Vymezení akceleračních oblastí může významně oslabit možnost obcí vyjednávat plánovací smlouvy, stanovovat místní podmínky rozvoje, požadovat kompenzační opatření a ovlivňovat ekonomické podmínky realizace projektů.** **Současně dochází k situaci, kdy obce nesou významné infrastrukturní, krajinné a sociální dopady, avšak jejich možnost ovlivnit ekonomické podmínky projektu je výrazně oslabena.** Dokumentace SEA přitom nehodnotí ekonomické důsledky oslabení vyjednávací pozice obcí, neposuzuje dopady na obecní infrastrukturu a rozpočty ani neřeší otázku přiměřené ekonomické kompenzace negativních dopadů na území. Takový postup může vést k dlouhodobému přenášení environmentálních a infrastrukturních nákladů na místní samosprávy bez odpovídající ekonomické rovnováhy. Takový postup je v rozporu s principem proporcionality, cíli územního plánování podle stavebního zákona, principem udržitelného rozvoje území, principem prevence ekonomických škod a s požadavkem objektivního hodnocení socioekonomických dopadů koncepce. Dokumentace SEA je proto v této části nepřezkoumatelná. Návrh řešení: Požaduji doplnění použitelného hodnocení ekonomických dopadů systému akceleračních oblastí na dotčené obce, doplnění analýzy infrastrukturních a rozpočtových dopadů návrhu a objektivní vyhodnocení možností ekonomické kompenzace negativních důsledků pro místní samosprávy.	

Poř.č.	Připomínkové místo	Číslo jednací	Článek	AO	Připomínka	Vyhodnocení
					Pokud nebude možné uvedené nedostatky objektivně a přezkoumatelně odstranit, požaduji vypuštění akcelerační oblasti AOV47 – Bukovec a souvisejícího územního opatření z návrhu Změny č. 2 Územního rozvojového plánu ČR. **Zdroje:** ČESKÁ REPUBLIKA. Zákon č. 283/2021 Sb., stavební zákon [online]. Dostupné z: https://www.zakonyprolidi.cz/cs/2021-283. [cit. 17. 5. 2026]. ČESKÁ REPUBLIKA. Zákon č. 128/2000 Sb., o obcích [online]. Dostupné z: https://www.zakonyprolidi.cz/cs/2000-128. [cit. 17. 5. 2026]. **6.9 Nedostatečné vyhodnocení environmentálních dopadů a připojení k přenosové soustavě** **6.9.1 Nedostatečné vyhodnocení environmentálních dopadů stavební fáze a souvisejících zásahů do území** V podkladech k akcelerační oblasti AOV47 – Bukovec, zejména ve Vyhodnocení vlivů na udržitelný rozvoj území (SEA) a v souvisejícím územním opatření, nejsou environmentální dopady stavební fáze větrných elektráren dostatečně a přezkoumatelně vyhodnoceny. **Dokumentace SEA hodnotí stavební fázi převážně jako krátkodobý technický proces spojený zejména s emisemi stavebních mechanismů a dočasnou prašností. Současně uvádí, že vlivy stavební činnosti budou pouze zanedbatelné nebo mírně negativní. Takový závěr však neodpovídá skutečnému rozsahu stavebních zásahů spojených s realizací větrných elektráren a neobsahuje dostatečné podklady umožňující jeho objektivní ověření.** Výstavba větrných elektráren nepředstavuje pouze realizaci samotných stožárů a základových konstrukcí, ale zahrnuje také rozsáhlé zemní práce, budování manipulačních ploch, montážních prostor, přístupových komunikací, kabelových tras a další související technické infrastruktury. Současně vyžaduje využití těžké stavební techniky, nadrozměrných transportů a opakovaných zásahů do krajiny. Dokumentace současně neobsahuje konkrétní lokalizaci přístupových komunikací, kabelových tras, rozvoden, manipulačních ploch, bateriových úložišť ani dalších souvisejících zařízení. Bez znalosti jejich umístění nelze určit skutečný rozsah zásahů do území. Dokumentace neumožňuje ověřit, jakým způsobem byl stanoven závěr o zanedbatelném charakteru stavebních vlivů. Dokumentace nehodnotí skutečný rozsah těchto zásahů ani jejich dlouhodobé důsledky pro půdní a krajinné prostředí. Studie Jones et al. (2023) potvrzuje, že s rostoucí výškou a výkonem větrných elektráren dochází ke zvyšování materiálové náročnosti konstrukcí a že výroba stavebních materiálů představuje významnou část environmentálních dopadů celého životního cyklu zařízení. Studie Türkmen (2024) současně uvádí, že významná část environmentální zátěže vzniká již ve fázi výstavby a výroby konstrukčních komponent. Významné dopady mohou vznikat také v souvislosti s budováním doprovodné infrastruktury. Studie Kati et al. (2023) upozorňuje, že právě přístupové komunikace a související infrastruktura mohou představovat významnější zdroj záborů a fragmentace krajiny než samotné základy větrných elektráren. Studie Balotari-Chiebáo et al. (2024) potvrzuje, že skutečný rozsah územních zásahů bývá často podhodnocen, pokud jsou posuzovány pouze plochy bezprostředně související s umístěním stožárů. Současně dokumentace dostatečně neposuzuje riziko změn půdních vlastností způsobených intenzivním využíváním těžké techniky. Studie Xu et al. (2025) upozorňuje, že rozsáhlé zásahy do povrchu území mohou vést ke změnám vegetačního pokryvu, degradaci půdních vlastností, změnám využití území a dlouhodobému omezení ekologických funkcí krajiny. U akcelerační oblasti AOV47 – Bukovec současně tvoří zemědělský půdní fond přibližně 48 % území a pozemky určené k plnění funkcí lesa přibližně 52 % území. Převážná část území tak představuje prostředí s významnými ekologickými, produkčními a krajinotvornými funkcemi. Dokumentace však nehodnotí, zda rozsah stavebních zásahů nebude mít dlouhodobé důsledky pro půdní prostředí, krajinnou strukturu a budoucí využití území. Závěr dokumentace SEA, podle něhož představuje stavební fáze pouze krátkodobý a zanedbatelný vliv, proto není dostatečně odůvodněn a neodpovídá skutečnému rozsahu předpokládaných zásahů. Takový postup je v rozporu zejména se zákonem č. 100/2001 Sb., o posuzování vlivů na životní prostředí, zákonem č. 17/1992 Sb., o životním prostředí, stavebním zákonem, směrnicí Evropského parlamentu a Rady 2001/42/ES a s principem prevence a předběžné opatrnosti. Dokumentace SEA je proto v této části nepřezkoumatelná.	

					Návrh řešení: Požaduji doplnění podrobného a objektivního vyhodnocení environmentálních dopadů stavební fáze větrných elektráren, zejména rozsahu zemních prací, manipulačních ploch, přístupových komunikací, kabelových tras a dalších souvisejících technických zásahů do území. Současně požaduji doplnění hodnocení materiálové a emisní náročnosti výstavby, vyhodnocení dlouhodobých dopadů na půdní prostředí a krajinnou strukturu a posouzení kumulativních dopadů souvisejících s realizací více větrných elektráren v širším území. Pokud nebude možné uvedené nedostatky objektivně a přezkoumatelně odstranit, požaduji vypuštění akcelerační oblasti AOV47 – Bukovec a souvisejícího územního opatření z návrhu Změny č. 2 Územního rozvojového plánu ČR. Zdroje: JONES, K. E. S.; et al. Life cycle assessment of ultra-tall wind turbine towers [online]. Journal of Cleaner Production, 2023. Dostupné z: https://www.sciencedirect.com/science/article/pii/S095965262301867X. [cit. 19. 5. 2026]. TÜRKMEN, B. A. Life Cycle Environmental Impacts of Wind Turbines [online]. Sustainability, 2024. Dostupné z: https://www.mdpi.com/2071-1050/16/13/5365. [cit. 19. 5. 2026]. KATI, V.; et al. The overlooked threat of land take from wind energy [online]. Journal of Environmental Management, 2023. Dostupné z: https://www.sciencedirect.com/science/article/abs/pii/S030147972302128X. [cit. 19. 5. 2026]. BALOTARI-CHIEBÁO, F.; et al. Quantifying land impacts of wind energy: a regional-scale assessment [online]. Environment, Development and Sustainability, 2024. Dostupné z: https://link.springer.com/article/10.1007/s10668-024-05048-9. [cit. 19. 5. 2026]. XU, K.; et al. Land use impacts the environmental benefits of wind energy [online]. Communications Earth & Environment, 2025. Dostupné z: https://www.nature.com/articles/s43247-025-02833-w. [cit. 19. 5. 2026]. ČESKO. Zákon č. 100/2001 Sb., o posuzování vlivů na životní prostředí, ve znění pozdějších předpisů [online]. Zákony pro lidi. Dostupné z: https://www.zakonyprolidi.cz/cs/2001-100. [cit. 19. 5. 2026]. ČESKO. Zákon č. 17/1992 Sb., o životním prostředí, ve znění pozdějších předpisů [online]. Zákony pro lidi. Dostupné z: https://www.zakonyprolidi.cz/cs/1992-17. [cit. 19. 5. 2026]. ČESKO. Zákon č. 283/2021 Sb., stavební zákon, ve znění pozdějších předpisů [online]. Zákony pro lidi. Dostupné z: https://www.zakonyprolidi.cz/cs/2021-283. [cit. 19. 5. 2026]. EVROPSKÝ PARLAMENT A RADA EVROPSKÉ UNIE. Směrnice Evropského parlamentu a Rady 2001/42/ES ze dne 27. června 2001 o posuzování vlivů některých plánů a programů na životní prostředí [online]. EUR-Lex. Dostupné z: https://eur-lex.europa.eu/legal-content/CS/TXT/?uri=CELEX%3A32001L0042. [cit. 19. 5. 2026]. **6.9.2 Nedostatečné vyhodnocení odpadů, materiálových toků a provozních environmentálních rizik** V podkladech k akcelerační oblasti AOV47 – Bukovec, zejména ve Vyhodnocení vlivů na udržitelný rozvoj území (SEA) a v souvisejícím územním opatření, nejsou dostatečně a přezkoumatelně vyhodnoceny odpady, materiálové toky a provozní environmentální rizika spojená s celým životním cyklem větrných elektráren. Dokumentace SEA se zaměřuje převážně na předpokládané přínosy výroby elektrické energie a pouze obecně uvádí technická opatření související s provozem zařízení. **Neobsahuje však podrobné vyhodnocení množství a charakteru materiálových vstupů a výstupů ani možných environmentálních rizik spojených s provozem větrných elektráren.** **Dokumentace současně neobsahuje komplexní hodnocení odpadů vznikajících během jednotlivých fází životního cyklu zařízení, zejména během výstavby, provozu, údržby a následného ukončení životnosti zařízení.** Dokumentace pouze obecně uvádí ochranu vodního prostředí a technická bezpečnostní opatření, avšak nehodnotí možné důsledky úniků hydraulických olejů, maziv a dalších technických kapalin používaných během provozu zařízení. Přestože moderní větrné elektrárny obsahují hydraulické a mazací systémy využívající provozní kapaliny, dokumentace neobsahuje analýzu rizik jejich úniku ani hodnocení možných dopadů na půdní prostředí, podzemní vody nebo ekologické funkce území. **Současně dokumentace nehodnotí problematiku postupné degradace rotorových lopatek během provozu. Povrch lopatek tvoří ochranné vrstvy a kompozitní materiály dlouhodobě vystavené mechanickému namáhání, dešťovým srážkám, UV záření a erozi.** Studie Mishnaevsky et al. (2024) upozorňuje, že v důsledku dlouhodobé eroze lopatek může docházet k uvolňování částic ochranných vrstev a kompozitních materiálů do okolního prostředí. Tyto částice mohou	

Poř.č.	Připomínkové místo	Číslo jednací	Článek	AO	Připomínka	Vyhodnocení
					obsahovat polymerní složky, skelná vlákna nebo další materiály využívané při výrobě rotorových konstrukcí. Studie Bedulina et al. (2024) současně upozorňuje, že možné ekologické dopady těchto částic zůstávají dosud nedostatečně prozkoumány a jejich dlouhodobé působení v životním prostředí není dosud jednoznačně vyhodnoceno. Dokumentace SEA současně nehodnotí problematiku omezené recyklovatelnosti rotorových lopatek a dalších kompozitních materiálů. Současné větrné elektrárny využívají konstrukce složené převážně ze skelných a uhlíkových vláken spojených polymerními pryskyřicemi. Studie Wang et al. (2023) uvádí, že recyklace těchto materiálů zůstává technicky i ekonomicky problematická a současné technologie často umožňují pouze omezené materiálové využití. Přesto dokumentace nehodnotí dlouhodobé environmentální důsledky využívání těchto materiálů ani neobsahuje objektivní vyhodnocení jejich celkové materiálové udržitelnosti během životního cyklu zařízení. U akcelerační oblasti AOV47 – Bukovec přitom tvoří pozemky určené k plnění funkcí lesa přibližně 52 % území a zemědělský půdní fond přibližně 48 % území. Jedná se tedy o území s významnými ekologickými, produkčními a krajinotvornými funkcemi, kde i dlouhodobé a obtížně předvídatelné provozní vlivy mohou představovat významný faktor environmentální zátěže. Dokumentace SEA tak neumožňuje objektivně posoudit skutečný rozsah environmentálních rizik spojených s materiálovými toky, provozními odpady a dlouhodobými provozními vlivy větrných elektráren. Takový postup je v rozporu zejména se zákonem č. 100/2001 Sb., o posuzování vlivů na životní prostředí, zákonem č. 541/2020 Sb., o odpadech, zákonem č. 17/1992 Sb., o životním prostředí, stavebním zákonem a s principem prevence a předběžné opatrnosti. Dokumentace SEA je proto v této části nepřezkoumatelná. Návrh řešení: Požaduji doplnění podrobného a objektivního vyhodnocení materiálových toků, provozních odpadů a environmentálních rizik během celého životního cyklu větrných elektráren. Současně požaduji doplnění hodnocení možných úniků hydraulických kapalin, maziv a dalších provozních látek, vyhodnocení rizik spojených s erozí rotorových lopatek a uvolňováním mikroplastických a kompozitních částic a doplnění analýzy environmentálních dopadů souvisejících s omezenou recyklovatelností kompozitních materiálů. Dokumentace musí rovněž obsahovat posouzení dlouhodobých dopadů těchto procesů na půdní prostředí, vodní režim a ekologické funkce území. Pokud nebude možné uvedené nedostatky objektivně a přezkoumatelně odstranit, požaduji vypuštění akcelerační oblasti AOV47 – Bukovec a souvisejícího územního opatření z návrhu Změny č. 2 Územního rozvojového plánu ČR. Zdroje: MISHNAEVSKY JR., L.; TEMPELIS, A.; BELAHURAU, Y.; JOHANSEN, N. F. J. Microplastics Emission from Eroding Wind Turbine Blades: Preliminary Estimations of Volume [online]. Energies, 2024, 17(24), 6260. Dostupné z: https://doi.org/10.3390/en17246260. [cit. 19. 5. 2026]. BEDULINA, D.; et al. Effect of particles from wind turbine blade erosion on blue mussels [online]. Science of the Total Environment, 2024. Dostupné z: https://pubmed.ncbi.nlm.nih.gov/39579893/. [cit. 19. 5. 2026]. WANG, Y.; ZHAO, Y.; LI, J.; et al. Recycling of wind turbine blades: Recent developments and future prospects [online]. Renewable and Sustainable Energy Reviews, 2023, roč. 180. Dostupné z: https://doi.org/10.1016/j.rser.2023.113291. [cit. 19. 5. 2026]. ČESKO. Zákon č. 541/2020 Sb., o odpadech, ve znění pozdějších předpisů [online]. Zákony pro lidi. Dostupné z: https://www.zakonyprolidi.cz/cs/2020-541. [cit. 19. 5. 2026]. ČESKO. Zákon č. 100/2001 Sb., o posuzování vlivů na životní prostředí, ve znění pozdějších předpisů [online]. Zákony pro lidi. Dostupné z: https://www.zakonyprolidi.cz/cs/2001-100. [cit. 19. 5. 2026]. ČESKO. Zákon č. 17/1992 Sb., o životním prostředí, ve znění pozdějších předpisů [online]. Zákony pro lidi. Dostupné z: https://www.zakonyprolidi.cz/cs/1992-17. [cit. 19. 5. 2026]. ČESKO. Zákon č. 283/2021 Sb., stavební zákon, ve znění pozdějších předpisů [online]. Zákony pro lidi. Dostupné z: https://www.zakonyprolidi.cz/cs/2021-283. [cit. 19. 5. 2026]. **6.9.3 Nedostatečné vyhodnocení ukončení životnosti a likvidace zařízení** V podkladech k akcelerační oblasti AOV47 – Bukovec, zejména ve Vyhodnocení vlivů na udržitelný rozvoj území (SEA) a v souvisejícím územním opatření, nejsou dostatečně a přezkoumatelně vyhodnoceny environmentální dopady spojené s ukončením životnosti a likvidací větrných elektráren.	

Poř.č.	Připomínkové místo	Číslo jednací	Článek	AO	Připomínka	Vyhodnocení
					Dokumentace SEA předpokládá, že po ukončení provozu zařízení bude provedena rekultivace území a obnoven původní stav krajiny. **Dokumentace však neobsahuje konkrétní technické řešení, které by umožnilo objektivně ověřit skutečný rozsah zásahů spojených s ukončením provozu zařízení ani reálnou proveditelnost deklarované obnovy území.** Dokumentace současně neobsahuje technický popis postupu ukončení provozu zařízení ani konkrétní vyhodnocení rozsahu činností nezbytných pro odstranění jednotlivých částí větrných elektráren. Přitom ukončení životnosti větrných elektráren nepředstavuje pouhé odstranění samotných stožárů. Jedná se o samostatnou technologickou fázi zahrnující použití těžkých stavebních mechanismů, rozsáhlé demontážní práce, manipulaci s velkoobjemovými konstrukcemi, transport nadrozměrných komponent a následné zpracování vznikajících odpadů. Studie Jones et al. (2023) a Türkmen (2024) potvrzují, že ukončení životnosti zařízení představuje samostatnou část environmentální zátěže životního cyklu větrných elektráren a zahrnuje významné materiálové, energetické a emisní nároky. Dokumentace současně nehodnotí dopravní a infrastrukturní dopady související s likvidací zařízení. Demontáž rotorových lopatek, stožárů a dalších velkoobjemových konstrukcí vyžaduje využití nadrozměrných transportů a těžké techniky. V případě akcelerační oblasti AOV47 – Bukovec se jedná o území s významným zastoupením lesních porostů a omezenou dopravní dostupností. Nadrozměrná doprava může vyžadovat opětovné úpravy komunikací, rozšíření dopravních tras, úpravy křižovatek nebo další zásahy do okolního prostředí. Dokumentace však nehodnotí rozsah těchto zásahů ani jejich dlouhodobé důsledky. Dokumentace současně neřeší problematiku likvidace rotorových lopatek a dalších kompozitních materiálů. Studie Wang et al. (2023) uvádí, že recyklace rotorových lopatek zůstává technicky i ekonomicky problematická a současné technologie často umožňují pouze omezené materiálové využití těchto konstrukcí. Přesto dokumentace nehodnotí skutečný rozsah odpadů vznikajících při ukončení životnosti zařízení ani neobsahuje posouzení environmentálních dopadů spojených s jejich zpracováním. U akcelerační oblasti AOV47 – Bukovec tvoří pozemky určené k plnění funkcí lesa přibližně 52 % území a zemědělský půdní fond přibližně 48 % území. Jedná se proto o území s významnými ekologickými, produkčními a krajinotvornými funkcemi, kde i jednorázové technické zásahy většího rozsahu mohou představovat významnou environmentální zátěž. Deklarovaná rekultivace území tak není dostatečně doložena a dokumentace neumožňuje objektivně posoudit skutečný rozsah environmentálních dopadů spojených s ukončením životnosti a likvidací větrných elektráren. Takový postup je v rozporu zejména se zákonem č. 100/2001 Sb., o posuzování vlivů na životní prostředí, zákonem č. 541/2020 Sb., o odpadech, zákonem č. 17/1992 Sb., o životním prostředí, stavebním zákonem, směrnicí Evropského parlamentu a Rady 2001/42/ES a s principem prevence a předběžné opatrnosti. Dokumentace SEA je proto v této části nepřezkoumatelná. Návrh řešení: Požaduji doplnění podrobného a objektivního vyhodnocení environmentálních dopadů ukončení životnosti větrných elektráren, zejména energetické a emisní náročnosti demontáže zařízení, rozsahu využití těžké techniky, dopadů nadrozměrné dopravy a souvisejících zásahů do komunikací a okolního prostředí. Současně požaduji doplnění podrobného vyhodnocení vznikajících odpadových toků, způsobu nakládání s kompozitními materiály a rotorovými lopatkami a posouzení dlouhodobých environmentálních dopadů spojených s likvidací zařízení. Pokud nebude možné uvedené nedostatky objektivně a přezkoumatelně odstranit, požaduji vypuštění akcelerační oblasti AOV47 – Bukovec a souvisejícího územního opatření z návrhu Změny č. 2 Územního rozvojového plánu ČR. Zdroje: JONES, K. E. S.; et al. Life cycle assessment of ultra-tall wind turbine towers [online]. Journal of Cleaner Production, 2023. Dostupné z: https://www.sciencedirect.com/science/article/pii/S095965262301867X. [cit. 19. 5. 2026]. TÜRKMEN, B. A. Life Cycle Environmental Impacts of Wind Turbines [online]. Sustainability, 2024. Dostupné z: https://www.mdpi.com/2071-1050/16/13/5365. [cit. 19. 5. 2026].	

Poř.č.	Připomínkové místo	Číslo jednací	Článek	AO	Připomínka	Vyhodnocení
					WANG, Y.; ZHAO, Y.; LI, J.; et al. Recycling of wind turbine blades: Recent developments and future prospects [online]. Renewable and Sustainable Energy Reviews, 2023, roč. 180. Dostupné z: https://doi.org/10.1016/j.rser.2023.113291. [cit. 19. 5. 2026]. ČESKO. Zákon č. 541/2020 Sb., o odpadech, ve znění pozdějších předpisů [online]. Zákony pro lidi. Dostupné z: https://www.zakonyprolidi.cz/cs/2020-541. [cit. 19. 5. 2026]. ČESKO. Zákon č. 100/2001 Sb., o posuzování vlivů na životní prostředí, ve znění pozdějších předpisů [online]. Zákony pro lidi. Dostupné z: https://www.zakonyprolidi.cz/cs/2001-100. [cit. 19. 5. 2026]. ČESKO. Zákon č. 17/1992 Sb., o životním prostředí, ve znění pozdějších předpisů [online]. Zákony pro lidi. Dostupné z: https://www.zakonyprolidi.cz/cs/1992-17. [cit. 19. 5. 2026]. ČESKO. Zákon č. 283/2021 Sb., stavební zákon, ve znění pozdějších předpisů [online]. Zákony pro lidi. Dostupné z: https://www.zakonyprolidi.cz/cs/2021-283. [cit. 19. 5. 2026]. EVROPSKÝ PARLAMENT A RADA EVROPSKÉ UNIE. Směrnice Evropského parlamentu a Rady 2001/42/ES ze dne 27. června 2001 o posuzování vlivů některých plánů a programů na životní prostředí [online]. EUR-Lex. Dostupné z: https://eur-lex.europa.eu/legal-content/CS/TXT/?uri=CELEX%3A32001L0042. [cit. 19. 5. 2026]. **6.9.4 Nevratné zásahy do podloží, absence strategie obnovy území a nedostatečné vyhodnocení dlouhodobých dopadů životního cyklu** V podkladech k akcelerační oblasti AOV47 – Bukovec, zejména ve Vyhodnocení vlivů na udržitelný rozvoj území (SEA) a v souvisejícím územním opatření, nejsou dostatečně a přezkoumatelně vyhodnoceny dlouhodobé dopady větrných elektráren po ukončení jejich životnosti, zejména nevratné zásahy do podloží, dlouhodobé reziduální dopady a riziko přenášení environmentálních důsledků do budoucnosti. Dokumentace SEA předpokládá, že po ukončení provozu zařízení bude provedena rekultivace území a obnoven původní stav krajiny. Deklarovaná rekultivace však není objektivně doložena a dokumentace neobsahuje konkrétní technické řešení, které by umožnilo ověřit skutečný rozsah obnovy území a reálnou možnost navrácení původních funkcí krajiny. **Dokumentace současně neuvádí, zda budou hlubinné betonové základy po ukončení provozu odstraněny v plném rozsahu, zda budou odstraněny podzemní kabelové systémy a další technická infrastruktura ani jakým způsobem bude obnovena původní struktura půdy a podloží.** Výzkumy Hall et al. (2020) potvrzují, že problematika ukončení životnosti větrných elektráren bývá ve srovnání s provozní fází významně podhodnocena a že environmentální důsledky demontáže a následného stavu území nejsou často samostatně posuzovány. Studie Topham a McMillan (2017) současně uvádí, že v praxi jsou z technických a ekonomických důvodů často zvažovány varianty částečného ponechání podzemních konstrukcí v území. Ponechání rozsáhlých betonových konstrukcí může představovat dlouhodobý zásah do půdního profilu a může omezovat budoucí využití území pro zemědělské nebo lesní hospodaření. Současně mohou vznikat dlouhodobé změny fyzikálních vlastností podloží, omezení přirozených půdních procesů a změny hydrologických poměrů. Pokud nejsou účinky dostatečně známé, nelze automaticky předpokládat jejich nevýznamnost. Absence důkazů o existenci dopadů nepředstavuje důkaz jejich neexistence. Dokumentace SEA současně nehodnotí skutečnost, že environmentální dopady větrných elektráren nevznikají pouze během provozní fáze, ale představují souhrn vlivů vznikajících během celého životního cyklu zařízení. Studie Türkmen (2024) upozorňuje, že environmentální hodnocení obnovitelných zdrojů energie musí zahrnovat celý životní cyklus zařízení, tedy výrobu materiálů, výstavbu, provoz, údržbu i ukončení životnosti. Studie současně upozorňuje, že zjednodušené hodnocení zaměřené převážně na energetické přínosy může vést k přesunu environmentálních dopadů do jiných složek životního prostředí nebo do budoucnosti. Dokumentace se však zaměřuje převážně na přínosy výroby elektrické energie během předpokládané životnosti zařízení v délce přibližně 20–30 let a nehodnotí, zda dlouhodobé reziduální důsledky zásahů do krajiny, půdy a podloží nepřeváží nad časově omezenými energetickými přínosy. Dokumentace současně neobsahuje finanční ani technické garance skutečné obnovy území po ukončení provozu. Není zřejmé, kdo a jakým způsobem zajistí odstranění podzemních konstrukcí, technické infrastruktury a případných zbytkových stavebních prvků ani jak bude zajištěna reálná rekultivace území. U akcelerační oblasti AOV47 – Bukovec tvoří zemědělský půdní fond přibližně 48 % území a pozemky určené k plnění funkcí lesa přibližně 52 % území. Jedná se proto o území s významnými ekologickými,	

Poř.č.	Připomínkové místo	Číslo jednací	Článek	AO	Připomínka	Vyhodnocení
					produkčními a krajinotvornými funkcemi, kde mohou dlouhodobé reziduální zásahy představovat významnou environmentální zátěž i po ukončení provozu zařízení. Deklarovaná dočasnost zásahů tak není objektivně doložena a dokumentace neumožňuje objektivně posoudit skutečný rozsah dlouhodobých dopadů životního cyklu zařízení ani riziko vzniku dlouhodobého environmentálního dluhu. Takový postup je v rozporu zejména se zákonem č. 100/2001 Sb., o posuzování vlivů na životní prostředí, zákonem č. 17/1992 Sb., o životním prostředí, zákonem č. 334/1992 Sb., o ochraně zemědělského půdního fondu, stavebním zákonem, směrnicí Evropského parlamentu a Rady 2001/42/ES a s principem prevence, předběžné opatrnosti a udržitelného rozvoje. Dokumentace SEA je proto v této části nepřezkoumatelná. Návrh řešení: Požaduji doplnění podrobného a objektivního vyhodnocení dlouhodobých dopadů během celého životního cyklu větrných elektráren, zejména rozsahu odstraňování podzemních konstrukcí, dlouhodobých dopadů na půdní profil a podloží, omezení budoucího využití území a reziduálních environmentálních dopadů po ukončení provozu zařízení. Současně požaduji doplnění konkrétní technické strategie obnovy území, stanovení jednoznačných technických parametrů rekultivace a doplnění finančních garancí zajišťujících odstranění stavebních konstrukcí a obnovu původních funkcí území. Dokumentace musí rovněž obsahovat komplexní posouzení vztahu mezi časově omezenými energetickými přínosy a dlouhodobými environmentálními důsledky zásahů do území. Pokud nebude možné uvedené nedostatky objektivně a přezkoumatelně odstranit, požaduji vypuštění akcelerační oblasti AOV47 – Bukovec a souvisejícího územního opatření z návrhu Změny č. 2 Územního rozvojového plánu ČR. Zdroje: HALL, R.; ASHCROFT, G.; BOWYER, C.; et al. Environmental impacts of decommissioning: onshore versus offshore wind farms [online]. Environmental Impact Assessment Review, 2020, roč. 83. Dostupné z: https://www.sciencedirect.com/science/article/pii/S0195925519300435. [cit. 19. 5. 2026]. TOPHAM, E.; MCMILLAN, D. Sustainable decommissioning of an offshore wind farm [online]. Renewable Energy, 2017, roč. 102. Dostupné z: https://www.sciencedirect.com/science/article/pii/S0960148116309430. [cit. 19. 5. 2026]. TÜRKMEN, B. A. Life Cycle Environmental Impacts of Wind Turbines [online]. Sustainability, 2024. Dostupné z: https://www.mdpi.com/2071-1050/16/13/5365. [cit. 19. 5. 2026]. ČESKO. Zákon č. 334/1992 Sb., o ochraně zemědělského půdního fondu, ve znění pozdějších předpisů [online]. Zákony pro lidi. Dostupné z: https://www.zakonyprolidi.cz/cs/1992-334. [cit. 19. 5. 2026]. ČESKO. Zákon č. 100/2001 Sb., o posuzování vlivů na životní prostředí, ve znění pozdějších předpisů [online]. Zákony pro lidi. Dostupné z: https://www.zakonyprolidi.cz/cs/2001-100. [cit. 19. 5. 2026]. ČESKO. Zákon č. 17/1992 Sb., o životním prostředí, ve znění pozdějších předpisů [online]. Zákony pro lidi. Dostupné z: https://www.zakonyprolidi.cz/cs/1992-17. [cit. 19. 5. 2026]. ČESKO. Zákon č. 283/2021 Sb., stavební zákon, ve znění pozdějších předpisů [online]. Zákony pro lidi. Dostupné z: https://www.zakonyprolidi.cz/cs/2021-283. [cit. 19. 5. 2026]. EVROPSKÝ PARLAMENT A RADA EVROPSKÉ UNIE. Směrnice Evropského parlamentu a Rady 2001/42/ES ze dne 27. června 2001 o posuzování vlivů některých plánů a programů na životní prostředí [online]. EUR-Lex. Dostupné z: https://eur-lex.europa.eu/legal-content/CS/TXT/?uri=CELEX%3A32001L0042. [cit. 19. 5. 2026]. **6.9.5 Nedostatečné vyhodnocení možností připojení větrných elektráren do elektrizační soustavy a souvisejících zásahů do území** V podkladech k akcelerační oblasti AOV47 – Bukovec, zejména ve Vyhodnocení vlivů na udržitelný rozvoj území (SEA) a v souvisejícím územním opatření, nejsou dostatečně a přezkoumatelně vyhodnoceny technické, infrastrukturní a environmentální dopady související s připojením navrhovaných větrných elektráren do elektrizační soustavy. Posouzení současně proběhlo bez znalosti konkrétního vedení kabelových tras, připojovacích bodů a souvisejících technických staveb. Není proto možné objektivně posoudit skutečný rozsah zásahů do území. Dokumentace SEA předpokládá realizaci souboru až 33 větrných elektráren s maximálním výkonem až 115,5 MW, neobsahuje však konkrétní technické řešení jejich připojení do přenosové nebo distribuční soustavy a nehodnotí související zásahy do území.	

Poř.č.	Připomínkové místo	Číslo jednací	Článek	AO	Připomínka	Vyhodnocení
					Větrné elektrárny představují nesynchronní zdroje výroby elektrické energie, jejichž připojování je podmíněno technickými možnostmi elektrizační soustavy a její provozní stabilitou. Veřejně dostupná mapa společnosti ČEPS pro připojování výroben umožňuje posuzovat dostupnost kapacit přenosové soustavy pro jednotlivé typy zdrojů, včetně nesynchronní výroby elektrické energie. Podklady ČEPS současně uvádějí, že některé oblasti jsou z hlediska připojení nesynchronních zdrojů vyhodnoceny jako nevhodné nebo významně omezené. Dokumentace SEA neprokazuje, že pro předpokládaný instalovaný výkon navrhovaných větrných elektráren existuje reálně dostupná kapacita přenosové nebo distribuční soustavy. **Současně z veřejně dostupných podkladů společnosti ČEPS vyplývá, že významným strategickým záměrem je plánovaná transformovna Leskovice 400/110 kV, jejíž realizace je přímo závislá na výstavbě nového dvojitého vedení zvláště vysokého napětí 400 kV Kočín–Mírovka, přičemž zprovoznění této infrastruktury se předpokládá přibližně v roce 2036. Dokumentace však nehodnotí, zda je realizace akcelerační oblasti na této infrastruktuře závislá, ani zda je časově koordinována s jejím dokončením** Dokumentace současně nehodnotí alternativní varianty připojení prostřednictvím distribuční soustavy nebo lokálních distribučních soustav ani možné environmentální dopady takových řešení. Připojení souboru až 33 větrných elektráren s maximálním výkonem až 115,5 MW přitom může vyžadovat realizaci dalších energetických staveb, zejména nových transformoven, kabelových tras, technických koridorů, rozšíření komunikací a dalších infrastrukturních zásahů. Tyto stavby mohou představovat samostatné a významné zásahy do krajiny, půdního prostředí, lesních porostů a ekologických funkcí území. Dokumentace SEA však tyto související zásahy nehodnotí. Posuzování samotných větrných elektráren bez současného vyhodnocení nezbytné energetické infrastruktury neodpovídá skutečnému rozsahu navrhovaného záměru. Takový postup je v rozporu zejména se zákonem č. 100/2001 Sb., o posuzování vlivů na životní prostředí, stavebním zákonem, směrnicí Evropského parlamentu a Rady 2001/42/ES a s požadavkem hodnocení kumulativních a synergických vlivů. Dokumentace SEA je proto v této části nepřezkoumatelná. Návrh řešení: Požaduji doplnění podrobného a objektivního vyhodnocení možností připojení akcelerační oblasti AOV47 – Bukovec do elektrizační soustavy, včetně identifikace konkrétního technického řešení, kapacitních možností přenosové a distribuční soustavy a časové realizovatelnosti navrženého řešení. Současně požaduji doplnění hodnocení environmentálních dopadů souvisejících energetických staveb, zejména transformoven, kabelových tras, technických koridorů a související infrastruktury. Pokud nebude možné uvedené nedostatky objektivně a přezkoumatelně odstranit, požaduji vypuštění akcelerační oblasti AOV47 – Bukovec a souvisejícího územního opatření z návrhu Změny č. 2 Územního rozvojového plánu ČR. Zdroje: ČEPS, a.s. Mapa dostupné kapacity pro připojení k PS. [online]. Praha: ČEPS. Dostupné z: https://www.ceps.cz/cs/mapa-dostupne-kapacity-pro-pripojeni-k-ps. [cit. 19. 5. 2026]. ČESKO. Zákon č. 100/2001 Sb., o posuzování vlivů na životní prostředí, ve znění pozdějších předpisů [online]. Zákony pro lidi. Dostupné z: https://www.zakonyprolidi.cz/cs/2001-100. [cit. 19. 5. 2026]. ČESKO. Zákon č. 283/2021 Sb., stavební zákon, ve znění pozdějších předpisů [online]. Zákony pro lidi. Dostupné z: https://www.zakonyprolidi.cz/cs/2021-283. [cit. 19. 5. 2026]. EVROPSKÝ PARLAMENT A RADA EVROPSKÉ UNIE. Směrnice Evropského parlamentu a Rady 2001/42/ES ze dne 27. června 2001 o posuzování vlivů některých plánů a programů na životní prostředí [online]. EUR-Lex. Dostupné z: https://eur-lex.europa.eu/legal-content/CS/TXT/?uri=CELEX%3A32001L0042. [cit. 19. 5. 2026]. **6.10 Rozpor návrhu územního opatření o vymezení AOV47 Bukovec s územními plány obcí** **<u>6.10.1 Rozpor s územním plánem obce Bořetín</u>** Navrhované hranice AOV a odstupové vzdálenosti 500m od stávající (**popsáno výše**) i plánované obytné zástavby (jak je však uvedeno výše tak takové odstupové vzdálenosti jsou zcela nedostatečné a je nutno vzhledem k výše uvedeným důvodům uvažovat o minimálně šestinásobku výšky VTE, tj. při daném limitu o vzdálenosti 1500 m) jsou v rozporu s návrhy zastavitelných ploch v územním plánu obce, **hranice těchto ploch jsou blíže než 500m. Jde zejména o plochy Z1, Z2, Z3, Z4, Z5, Z7, Z18 a dále**	

Poř.č.	Připomínkové místo	Číslo jednací	Článek	AO	Připomínka	Vyhodnocení
					o plochy Z24, Z23, které jsou dokonce přímo v akcelerační oblasti, a tudíž i v možném ochranném pásmu VTE. Akcelerační oblast zabírá **téměř všechny lokální biokoridory a biocentra, jak je patrno z níže uvedeného hlavního výkresu.** Plánovaná rozhledna na ploše Z44 je v bezprostřední blízkosti hranice AOV Bukovec 47. **Plánovaný záložní vrt pro stávající obecní vodovod je přímo v akcelerační oblasti, a tudíž i v možném ochranném pásmu VTE.** Hranice akcelerační oblasti AOV 47 Bukovec nerespektují územně plánovací dokumentaci obce, která musela být zpracovateli územního opatření známa a brání tak rozvoji obce v dalších letech zásadním a nijak neodůvodněným způsobem. Návrh řešení: Požaduji doplnění objektivního vyhodnocení dopadů vymezení akcelerační oblasti na územní plánování obce, rozvojové možnosti obce v návaznosti na odstup plánovaných zastavitelných ploch od hranice akcelerační oblasti a dále na polohu a vlivy plánované výstavby a dalšího rozvoje území obce a s tím souvisejících dopadů na veřejné zdraví a další chráněné hodnoty. V té souvislosti požaduji doplnění přesných mapových podkladů. Pokud nebude možné uvedené nedostatky objektivně a přezkoumatelně odstranit, požaduji vypuštění akcelerační oblasti AOV47 – Bukovec a souvisejícího územního opatření z návrhu Změny č. 2 Územního rozvojového plánu ČR.  **6.10.2 Rozpor s územním plánem obce Drunče** Navrhované hranice AOV a odstupové vzdálenosti 500m od stávající (**popsáno výše**) i plánované obytné zástavby (jak je však uvedeno výše tak takové odstupové vzdálenosti jsou zcela nedostatečné a je nutno vzhledem k výše uvedeným důvodům uvažovat o minimálně šestinásobku výšky VTE, tj. při daném limitu o vzdálenosti 1500 m) jsou v rozporu s návrhy zastavitelných ploch v územním plánu obce, **hranice těchto ploch jsou blíže než 1500m. Jde zejména o plochy Z2, Z3, Z4, Z5.** Akcelerační oblast zabírá **téměř všechny lokální biokoridory a biocentra, jak je patrno z níže uvedeného hlavního výkresu, cenná rašeliniště a mokřady.** **U hranic AOV 47 je významné archeologické naleziště (viz níže).** **V akcelerační oblasti jsou 3 vodní zdroje pro obce Drunče a Březinu s ochranným pásmem (viz výše.** Hranice akcelerační oblasti AOV 47 Bukovec nerespektují územně plánovací dokumentaci obce, která musela být zpracovateli územního opatření známa a brání tak rozvoji obce v dalších letech zásadním a nijak neodůvodněným způsobem. Návrh řešení: Požaduji doplnění objektivního vyhodnocení dopadů vymezení akcelerační oblasti na územní plánování obce, rozvojové možnosti obce v návaznosti na odstup plánovaných zastavitelných ploch od hranice akcelerační oblasti a dále na polohu a vlivy plánované výstavby a dalšího rozvoje území obce a s tím souvisejících dopadů na veřejné zdraví a další chráněné hodnoty. V té souvislosti požaduji doplnění přesných mapových podkladů. Pokud nebude možné uvedené nedostatky objektivně a přezkoumatelně odstranit, požaduji vypuštění akcelerační oblasti AOV47 – Bukovec a souvisejícího územního opatření z návrhu Změny č. 2 Územního rozvojového plánu ČR. *Obr.: Územní plány obcí (ÚPD) – katastrální území obce Bořetín s vyznačením zastavitelných ploch a hranic*	

					6.10.2 Rozpor s územním plánem obce Drunče Navrhované hranice AOV a odstupové vzdálenosti 500m od stávající (popsáno výše) i plánované obytné zástavby (jak je však uvedeno výše tak takové odstupové vzdálenosti jsou zcela nedostatečné a je nutno vzhledem k výše uvedeným důvodům uvažovat o minimálně šestinásobku výšky VTE, tj. při daném limitu o vzdálenosti 1500 m) jsou v rozporu s návrhy zastavitelných ploch v územním plánu obce, **hranice těchto ploch jsou blíže než 1500m. Jde zejména o plochy Z2, Z3, Z4, Z5.** Akcelerační oblast zabírá **téměř všechny lokální biokoridory a biocentra, jak je patrno z níže uvedeného hlavního výkresu, cenná rašeliniště a mokřady.** **U hranic AOV 47 je významné archeologické naleziště (viz níže).** **V akcelerační oblasti jsou 3 vodní zdroje pro obce Drunče a Březinu s ochranným pásmem (viz výše.** Hranice akcelerační oblasti AOV 47 Bukovec nerespektují územně plánovací dokumentaci obce, která musela být zpracovateli územního opatření známa a brání tak rozvoji obce v dalších letech zásadním a nijak neodůvodněným způsobem. Návrh řešení: Požaduji doplnění objektivního vyhodnocení dopadů vymezení akcelerační oblasti na územní plánování obce, rozvojové možnosti obce v návaznosti na odstup plánovaných zastavitelných ploch od hranice akcelerační oblasti a dále na polohu a vlivy plánované výstavby a dalšího rozvoje území obce a s tím souvisejících dopadů na veřejné zdraví a další chráněné hodnoty. V té souvislosti požaduji doplnění přesných mapových podkladů. Pokud nebude možné uvedené nedostatky objektivně a přezkoumatelně odstranit, požaduji vypuštění akcelerační oblasti AOV47 – Bukovec a souvisejícího územního opatření z návrhu Změny č. 2 Územního rozvojového plánu ČR.  *Obr.: Koordinační výkres obce Drunče s legendou technické infrastruktury a ochranných režimů* **6.10.3 Rozpor s územním plánem obce Psárov** Navrhované hranice AOV a odstupové vzdálenosti 500m od stávající (popsáno výše) i plánované obytné zástavby (jak je však uvedeno výše tak takové odstupové vzdálenosti jsou zcela nedostatečné a je nutno vzhledem k výše uvedeným důvodům uvažovat o minimálně šestinásobku výšky VTE, tj. při daném limitu o vzdálenosti 1500 m) jsou v rozporu s návrhy zastavitelných ploch v územním plánu obce, **hranice těchto ploch jsou blíže než 1000m. Jde zejména o plochy B9, B10, B13, B22, B23, B28, So11, So12.** Akcelerační oblast zabírá **téměř všechny lokální biokoridory a biocentra na východě katastru, jak je patrno z níže uvedeného hlavního výkresu.** **Plánovaná FVE na ploše Vp27 je v bezprostřední blízkosti hranice AOV Bukovec 47.**  *Obr.: koordinační výkres obce Psárov s vyznačením zastavitelných ploch, IP D a IP CH zón* Hranice akcelerační oblasti AOV 47 Bukovec nerespektují územně plánovací dokumentaci obce, která musela být zpracovateli územního opatření známa a brání tak rozvoji obce v dalších letech zásadním a nijak neodůvodněným způsobem. Návrh řešení: Požaduji doplnění objektivního vyhodnocení dopadů vymezení akcelerační oblasti na územní plánování obce, rozvojové možnosti obce v návaznosti na odstup plánovaných zastavitelných ploch od hranice	

Poř.č.	Připomínkové místo	Číslo jednací	Článek	AO	Připomínka	Vyhodnocení
					akcelerační oblasti a dále na polohu a vlivy plánované výstavby a dalšího rozvoje území obce a s tím souvisejících dopadů na veřejné zdraví a další chráněné hodnoty. V té souvislosti požaduji doplnění přesných mapových podkladů. Pokud nebude možné uvedené nedostatky objektivně a přezkoumatelně odstranit, požaduji vypuštění akcelerační oblasti AOV47 – Bukovec a souvisejícího územního opatření z návrhu Změny č. 2 Územního rozvojového plánu ČR. **6.10.4 Rozpor s územním plánem obce Březina** Navrhované hranice AOV a odstupové vzdálenosti 500m od stávající (popsáno výše) i plánované obytné zástavby (jak je však uvedeno výše tak takové odstupové vzdálenosti jsou zcela nedostatečné a je nutno vzhledem k výše uvedeným důvodům uvažovat o minimálně šestinásobku výšky VTE, tj. při daném limitu o vzdálenosti 1500 m) jsou v rozporu s návrhy zastavitelných ploch v územním plánu obce, **hranice těchto ploch jsou blíže než 1500m. Jde zejména o plochy Z1, Z2, Z5, Z6.** Akcelerační oblast zabírá **téměř všechny lokální biokoridory a biocentra na severu katastru, jak je patrno z níže uvedeného hlavního výkresu.** Hranice akcelerační oblasti AOV 47 Bukovec nerespektují územně plánovací dokumentaci obce, která musela být zpracovateli územního opatření známa a brání tak rozvoji obce v dalších letech zásadním a nijak neodůvodněným způsobem. Návrh řešení: Požaduji doplnění objektivního vyhodnocení dopadů vymezení akcelerační oblasti na územní plánování obce, rozvojové možnosti obce v návaznosti na odstup plánovaných zastavitelných ploch od hranice akcelerační oblasti a dále na polohu a vlivy plánované výstavby a dalšího rozvoje území obce a s tím souvisejících dopadů na veřejné zdraví a další chráněné hodnoty. V té souvislosti požaduji doplnění přesných mapových podkladů. Pokud nebude možné uvedené nedostatky objektivně a přezkoumatelně odstranit, požaduji vypuštění akcelerační oblasti AOV47 – Bukovec a souvisejícího územního opatření z návrhu Změny č. 2 Územního rozvojového plánu ČR. 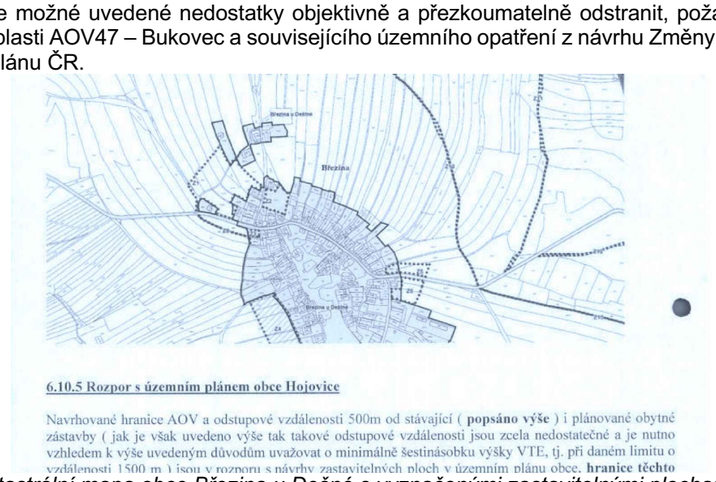 6.10.5 Rozpor s územním plánem obce Hojovice Navrhované hranice AOV a odstupové vzdálenosti 500m od stávající (**popsáno výše**) i plánované obytné zástavby (jak je však uvedeno výše tak takové odstupové vzdálenosti jsou zcela nedostatečné a je nutno vzhledem k výše uvedeným důvodům uvažovat o minimálně šestinásobku výšky VTE, tj. při daném limitu o vzdálenosti 1500 m) jsou v rozporu s návrhy zastavitelných ploch v územním plánu obce, **hranice těchto** *Obr.: katastrální mapa obce Březina u Dešné s vyznačenými zastavitelnými plochami Z1–Z6* **6.10.5 Rozpor s územním plánem obce Hojovice** Navrhované hranice AOV a odstupové vzdálenosti 500m od stávající (popsáno výše) i plánované obytné zástavby (jak je však uvedeno výše tak takové odstupové vzdálenosti jsou zcela nedostatečné a je nutno vzhledem k výše uvedeným důvodům uvažovat o minimálně šestinásobku výšky VTE, tj. při daném limitu o vzdálenosti 1500 m) jsou v rozporu s návrhy zastavitelných ploch v územním plánu obce, **hranice těchto ploch jsou blíže než 1000m. Jde zejména o plochy OV2, OV3, OV4.** Akcelerační oblast zabírá **téměř všechny lokální biokoridory a biocentra na východě katastru, jak je patrno z níže uvedeného hlavního výkresu.** **V bezprostřední akcelerační oblasti je vodní zdroj pro obec Hojovice s ochranným pásmem zasahujícím do AOV 47 (viz výše).**	

Poř.č.	Připomínkové místo	Číslo jednací	Článek	AO	Připomínka	Vyhodnocení
					Hranice akcelerační oblasti AOV 47 Bukovec nerespektují územně plánovací dokumentaci obce, která musela být zpracovateli územního opatření známa a brání tak rozvoji obce v dalších letech zásadním a nijak neodůvodněným způsobem. Návrh řešení: Požaduji doplnění objektivního vyhodnocení dopadů vymezení akcelerační oblasti na územní plánování obce, rozvojové možnosti obce v návaznosti na odstup plánovaných zastavitelných ploch od hranice akcelerační oblasti a dále na polohu a vlivy plánované výstavby a dalšího rozvoje území obce a s tím souvisejících dopadů na veřejné zdraví a další chráněné hodnoty. V té souvislosti požaduji doplnění přesných mapových podkladů. Pokud nebude možné uvedené nedostatky objektivně a přezkoumatelně odstranit, požaduji vypuštění akcelerační oblasti AOV47 – Bukovec a souvisejícího územního opatření z návrhu Změny č. 2 Územního rozvojového plánu ČR. 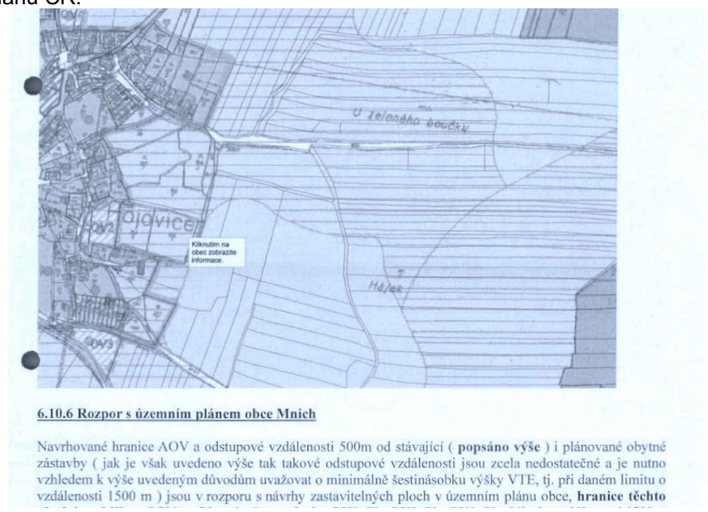 *Obr.: územní plán obce Hojovice s vyznačenou hranicí AOV a vodním zdrojem U Zeleného boučku* **6.10.6 Rozpor s územním plánem obce Mnich** Navrhované hranice AOV a odstupové vzdálenosti 500m od stávající (popsáno výše) i plánované obytné zástavby (jak je však uvedeno výše tak takové odstupové vzdálenosti jsou zcela nedostatečné a je nutno vzhledem k výše uvedeným důvodům uvažovat o minimálně šestinásobku výšky VTE, tj. při daném limitu o vzdálenosti 1500 m) jsou v rozporu s návrhy zastavitelných ploch v územním plánu obce, **hranice těchto ploch jsou blíže než 500m. Jde zejména o plochy OV8-Ch, OV2-Ch, OV9-Ch, dále do vzdálenosti 1500m OV7-Ch, OV1Ch, OV22-Ch, OV1-Mr. Akcelerační oblast zabírá téměř všechny lokální biokoridory a biocentra na západě katastru, jak je patrno z níže uvedeného hlavního výkresu.** Dále návrh akcelerační oblasti vůbec nerespektuje skutečnost, že na pozemku parc.č. v k.ú. Chválkov u KnL. se nachází FVE s ochranným pásmem. Hranice akcelerační oblasti AOV 47 Bukovec nerespektují územně plánovací dokumentaci obce, která musela být zpracovateli územního opatření známa a brání tak rozvoji obce v dalších letech zásadním a nijak neodůvodněným způsobem. Návrh řešení: Požaduji doplnění objektivního vyhodnocení dopadů vymezení akcelerační oblasti na územní plánování obce, rozvojové možnosti obce v návaznosti na odstup plánovaných zastavitelných ploch od hranice akcelerační oblasti a dále na polohu a vlivy plánované výstavby a dalšího rozvoje území obce a s tím souvisejících dopadů na veřejné zdraví a další chráněné hodnoty. V té souvislosti požaduji doplnění přesných mapových podkladů. Pokud nebude možné uvedené nedostatky objektivně a přezkoumatelně odstranit, požaduji vypuštění akcelerační oblasti AOV47 – Bukovec a souvisejícího územního opatření z návrhu Změny č. 2 Územního rozvojového plánu ČR.	

Poř.č.	Připomínkové místo	Číslo jednací	Článek	AO	Připomínka	Vyhodnocení
					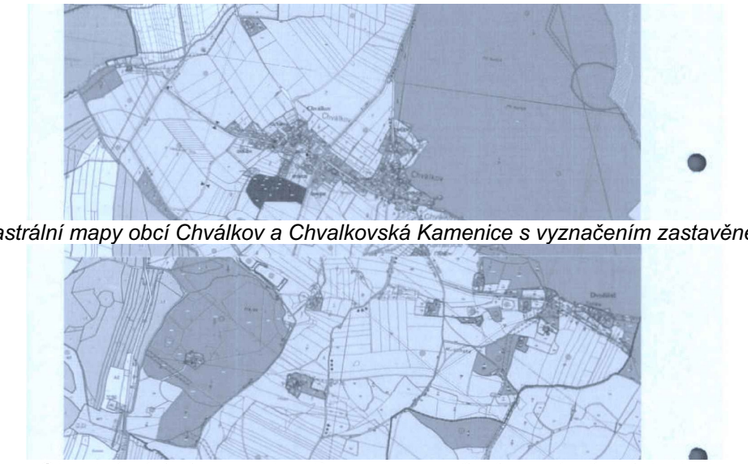 *Obr.: katastrální mapy obcí Chválkov a Chvalkovská Kamenice s vyznačením zastavěného území* *Obr.: katastrální mapa obce Dvorec s vyznačením zastavitelných ploch* **<u>6.10.7 Rozpor s územním plánem obce Černovice</u>** Navrhované hranice AOV a odstupové vzdálenosti 500m od stávající (popsáno výše) i plánované obytné zástavby (jak je však uvedeno výše tak takové odstupové vzdálenosti jsou zcela nedostatečné a je nutno vzhledem k výše uvedeným důvodům uvažovat o minimálně šestinásobku výšky VTE, tj. při daném limitu o vzdálenosti 1500 m) jsou v rozporu s návrhy zastavitelných ploch v územním plánu obce, **hranice těchto ploch jsou blíže než 1000m. Jde zejména o plochy BV Z.112, BV Z.65 a Z.99 ve Vlkosovicích VZ Z.48, BV Z.74, 73, VZ Z.98 v Panských Mlýnech.** Akcelerační oblast zabírá **téměř všechny lokální biokoridory a biocentra na jihu katastru, jak je patrno z níže uvedeného hlavního výkresu.** Hranice akcelerační oblasti AOV 47 Bukovec nerespektují územně plánovací dokumentaci obce, která musela být zpracovateli územního opatření známa a brání tak rozvoji obce v dalších letech zásadním a nijak neodůvodněným způsobem. Návrh řešení: Požaduji doplnění objektivního vyhodnocení dopadů vymezení akcelerační oblasti na územní plánování obce, rozvojové možnosti obce v návaznosti na odstup plánovaných zastavitelných ploch od hranice akcelerační oblasti a dále na polohu a vlivy plánované výstavby a dalšího rozvoje území obce a s tím souvisejících dopadů na veřejné zdraví a další chráněné hodnoty. V té souvislosti požaduji doplnění přesných mapových podkladů. Pokud nebude možné uvedené nedostatky objektivně a přezkoumatelně odstranit, požaduji vypuštění akcelerační oblasti AOV47 – Bukovec a souvisejícího územního opatření z návrhu Změny č. 2 Územního rozvojového plánu ČR.  *Obr.: katastrální mapa okolí obce Vlkosovice s vyznačením zastavitelných ploch a dopravní infrastruktury*	

Poř.č.	Připomínkové místo	Číslo jednací	Článek	AO	Připomínka	Vyhodnocení
					 *Obr.: katastrální mapa okolí Panských Mlýnů s vyznačením ploch AP a zastavěného území* **6.10.8 Nevyhodnocené dopady akceleračních oblastí na územní plánování a výkon samosprávy, absence metodiky** Podatel ještě dodává, že akcelerační oblasti jsou značně rozsáhlé. Zahrnují mnohdy velké části katastru dotčených obcí. Není přitom zřejmé, jaká konkrétní omezení bude akcelerační zóna znamenat pro územní plány. V § 6 odst. 3 zákona č. 249/2025 Sb., o urychlení využívání obnovitelných zdrojů energie se uvádí, že k části navazující územně plánovací dokumentaci, která je v rozporu s územním opatřením vydaným k nadřazené územně plánovací dokumentaci, se nepřihlíží. **Jaké důsledky to má pro územní plány obcí v akcelerační zóně? Musí přijmout, že nebudou v akcelerační oblasti vymezovat žádné zastavitelné plochy? Je akcelerační zóna jakousi rozsáhlou územní rezervou, kvůli které je jakýkoliv rozvoj dotčeného území obce zablokován? Je stejně zablokován i rozvoj území, které s akcelerační zónou souvisí,** protože ani tam obec nemůže vymezit zastavitelné plochy pro bydlení? Nebo existují nějaké záměry (kupř. právě pro bydlení v době, kdy je extrémní bytová krize), které mají přednost před OZE? Těmto otázkám se Změna č. 2 vůbec nevěnuje. Dalším zásadním pochybením je, že předkladatel **dosud nezveřejnil ani metodicky nevysvětlil konkrétní dopady vymezování akceleračních oblastí na územně plánovací dokumentaci, rozvoj obcí a povolovací procesy v těchto územích.** K dnešnímu dni nebyl vydán žádný závazný ani metodický výklad, který by jednoznačně popsal vztah akceleračních oblastí k platným a pořizovaným územně plánovacím dokumentacím, míru omezení samospráv při rozhodování o rozvoji území ani skutečný rozsah procesních zjednodušení v navazujících správních řízeních. Předložená dokumentace neobsahuje konkrétní vyhodnocení dopadů vymezování akceleračních oblastí na územně plánovací dokumentaci, rozvoj obcí ani navazující povolovací procesy. V dokumentaci ani jejích podkladech není jednoznačně vysvětlen vztah akceleračních oblastí k platným a pořizovaným územně plánovacím dokumentacím, rozsah případného omezení rozhodovací autonomie samospráv ani konkrétní procesní důsledky v navazujících správních řízeních. Dokumentace současně nepopisuje mechanismus, jakým budou deklarované přínosy navrhovaného řešení dosaženy, ani rozsah možných územních, právních a ekonomických dopadů. Za této situace jsou projednávány změny s potenciálně významnými důsledky pro územní plánování a výkon samosprávy, aniž by byly jejich praktické účinky dostatečně identifikovány a vyhodnoceny. Není zřejmé, z jakých podkladů a úvah vychází předpoklad, že navrhované řešení nepovede k významným zásahům do rozhodovacích procesů obcí nebo ke změnám v navazujících správních řízeních. Takový postup omezuje možnost kvalifikovaného posouzení přínosů a rizik navrhovaného řešení a současně vyvolává pochybnosti o úplnosti skutkového stavu, z něhož dokumentace vychází. Nelze považovat za dostatečně odůvodněné řešení, jehož praktické důsledky mají být vymezovány až následnou aplikační praxí. **6.13.8 Nevyhodnocené dopady akceleračních oblastí na územní plánování a výkon samosprávy** Dokumentace SEA neobsahuje konkrétní vyhodnocení dopadů vymezování akceleračních oblastí na územně plánovací dokumentaci, budoucí rozvoj obcí ani výkon samostatné působnosti územních samospráv. Dokumentace ani související podklady neobsahují jednoznačné vysvětlení vztahu akceleračních oblastí k platným a pořizovaným územně plánovacím dokumentacím. Současně není zřejmé, v jakém rozsahu může dojít k omezení rozhodovacích pravomocí obcí, jaké důsledky bude mít	

Poř.č.	Připomínkové místo	Číslo jednací	Článek	AO	Připomínka	Vyhodnocení
					návrh pro budoucí rozvoj sídel ani jaké konkrétní procesní účinky bude mít vymezení akceleračních oblastí v navazujících správních řízeních. Z podkladů současně nevyplývá, jakým mechanismem mají být deklarované přínosy navrhovaného řešení dosaženy a jaký bude skutečný rozsah územních, právních a ekonomických dopadů pro dotčené samosprávy. Dokumentace současně neprokazuje, že byly objektivně vyhodnoceny možné důsledky pro územní autonomii obcí, jejich rozvojové strategie a schopnost samostatně rozhodovat o využití vlastního území. Takový postup je v rozporu s článkem 8 a článkem 101 odst. 4 Ústavy České republiky, s Evropskou chartou místní samosprávy, s principem subsidiarity, s požadavkem úplného zjištění skutkového stavu a s požadavkem přezkoumatelného odůvodnění správních podkladů. Nejvyšší správní soud v rozsudku č. j. 6 Ao 5/2011–43 zdůraznil, že správní dokumentace nemůže obsahovat pouze výsledný závěr, ale musí obsahovat také úvahy a podklady, ze kterých byl tento závěr odvozen. Rozsudek č. j. 1 Ao 2/2010–116 současně uvádí, že opatření obecné povahy musí vycházet z dostatečných a přezkoumatelných podkladů a nedostatky podkladů nelze nahrazovat předpokladem jejich budoucího doplnění. Dokumentace SEA je proto v této části nepřezkoumatelná. Návrh řešení: Požaduji doplnění objektivního vyhodnocení dopadů akceleračních oblastí na územní plánování, rozvojové možnosti obcí a výkon samostatné působnosti územních samospráv včetně zveřejnění příslušné metodiky. Současně požaduji doplnění analýzy procesních důsledků navrhovaného řešení pro navazující správní řízení a přezkoumatelné odůvodnění rozsahu zásahu do rozhodovacích pravomocí obcí. V té souvislosti požaduji doplnění přesných mapových podkladů. Pokud nebude možné uvedené nedostatky objektivně a přezkoumatelně odstranit, požaduji vypuštění akcelerační oblasti AOV47 – Bukovec a souvisejícího územního opatření z návrhu Změny č. 2 Územního rozvojového plánu ČR. Zdroj: Nejvyšší správní soud. Rozsudek NSS ze dne 7. 10. 2011, č. j. 6 Ao 5/2011–43 – Zásady územního rozvoje Zlínského kraje [online]. Dostupné z: https://www.zakonyprolidi.cz/judikat/nsscr/6-ao-5-2011-43. [cit. 22. 5. 2026]. Nejvyšší správní soud. Rozsudek NSS ze dne 16. 11. 2010, č. j. 1 Ao 2/2010–116, publ. pod č. 2215/2011 Sb. NSS – Územní plán obce Moravany [online]. Dostupné z: https://www.zakonyprolidi.cz/judikat/nsscr/1-ao-2-2010-116. [cit. 22. 5. 2026] ČESKÁ REPUBLIKA. Ústavní zákon č. 1/1993 Sb., Ústava České republiky [online]. Dostupné z: https://www.zakonyprolidi.cz/cs/1993-1. [cit. 22. 5. 2026] RADA EVROPY. Evropská charta místní samosprávy [online]. Dostupné z: https://rm.coe.int/168007a088. [cit. 22. 5. 2026] **VII. PŘIPOMÍNKY OBECNÉHO CHARAKTERU K NEDOSTATKŮM V DOKUMENTACI SEA, NÁVRHU ÚZEMNÍHO OPATŘENÍ O VYMEZENÍ AOV Č. 47 BUKOVEC, V NÁVRHU ZMĚNY Č.2 URP ČR A JEJICH ODŮVODNĚNÍ** **7.1 Absence řádného hodnocení kumulativních a synergických vlivů** ##### 7.1.1 Absence komplexního regionálního hodnocení kumulativních a synergických vlivů Dokumentace SEA neobsahuje komplexní regionální hodnocení kumulativních a synergických vlivů navržených akceleračních oblastí v širším území a neposuzuje skutečný rozsah souběžných zásahů do krajiny, životního prostředí a obytného prostředí. Akcelerační oblast AOV47 – Bukovec není v regionu navrhována izolovaně. V bezprostředním okolí jsou současně vymezovány také akcelerační oblasti AOV48 – Chrbonín, AOV49 – Křeč a AOV50 – Obratáň. Tyto oblasti společně představují rozsáhlou koncentraci větrných elektráren a související technické infrastruktury v jednom souvislém území. Podle dokumentace se jedná o území o celkové rozloze přibližně 3152 ha s předpokládaným umístěním až 88 větrných elektráren a celkovým instalovaným výkonem přibližně 308 MW. Dokumentace však jednotlivé akcelerační oblasti hodnotí převážně odděleně a neobsahuje skutečné regionální posouzení jejich společného působení. SEA současně nehodnotí scénáře souběžné realizace více akceleračních oblastí, neposuzuje synergické působení doprovodné infrastruktury, neobsahuje regionální model industrializace krajiny, nevyhodnocuje dlouhodobou kumulaci technických zásahů, neposuzuje časové souvislosti a souběh jednotlivých	

Poř.č.	Připomínkové místo	Číslo jednací	Článek	AO	Připomínka	Vyhodnocení
					projektů ani nehodnotí regionální proměnu charakteru krajiny v důsledku koncentrace více větrných parků. Dokumentace rovněž neobsahuje objektivní hodnocení společných dopadů na obyvatelstvo, krajinný ráz, ekologickou stabilitu území ani kvalitu života v širším regionu. Metodické doporučení MŽP (2015) současně výslovně uvádí, že kumulativní a synergické vlivy musí být hodnoceny v širších územních souvislostech a že SEA má představovat preventivní nástroj pro identifikaci regionálních environmentálních střetů již na strategické úrovni plánování. Manuál SEA (2025) potvrzuje, že vyhodnocení SEA musí být zpracováno v rozsahu umožňujícím objektivní posouzení širších územních souvislostí, souběžného působení více záměrů a jejich dlouhodobých dopadů na krajinu a životní prostředí. Studie Dibo et al. (2025) současně potvrzuje, že nedostatečné regionální hodnocení kumulativních vlivů větrných elektráren vede k systematickému podhodnocování skutečných environmentálních a krajinných dopadů rozsáhlých energetických celků. Nejvyšší správní soud v rozsudku č. j. 1 Ao 7/2011–526 zdůraznil, že posouzení kumulativních a synergických vlivů musí být součástí celkového hodnocení a musí vycházet z dostatečně zjištěného skutkového stavu a identifikace relevantních střetů. Pokud dokumentace neprokazuje způsob, jakým byly tyto vlivy identifikovány a vyhodnoceny, mohou být její závěry nepřezkoumatelné. Nejvyšší správní soud. Rozsudek NSS ze dne 21. 6. 2012, č. j. 1 Ao 7/2011–526, publ. pod č. 2698/2012 Sb. NSS – Územní plánování: zásady územního rozvoje [online]. Dostupné z: https://vyhledavac.nssoud.cz/DokumentDetail/Index/625004. [cit. 22. 5. 2026]. SEA však regionální model kumulativních a synergických dopadů neobsahuje a neumožňuje objektivně posoudit skutečný rozsah společných vlivů akceleračních oblastí AOV47 – Bukovec, AOV48 – Chrbonín, AOV49 – Křeč a AOV50 – Obratáň. Dokumentace současně vykazuje vnitřní rozpor, kdy na jedné straně připouští existenci dalších rozsáhlých akceleračních oblastí v regionu, avšak na straně druhé neprovádí skutečné regionální hodnocení jejich společného působení. Kumulativní a synergické vlivy nelze objektivně vyhodnotit bez znalosti prostorového umístění souvisejících staveb, zejména přístupových komunikací, kabelových tras a technické infrastruktury. Existence nejistot nevylučuje možnost významných kumulativních účinků. Dokumentace je proto v této části nepřezkoumatelná a neumožňuje objektivně vyhodnotit skutečné regionální kumulativní a synergické vlivy návrhu. Takový postup je v rozporu se směrnicí Evropského parlamentu a Rady 2001/42/ES, která požaduje hodnocení kumulativních a synergických vlivů koncepcí na životní prostředí. Současně je návrh v rozporu se zákonem č. 100/2001 Sb., o posuzování vlivů na životní prostředí, a s metodickými požadavky SEA na hodnocení širších územních souvislostí a souběžného působení více záměrů. Návrh řešení: Požaduji doplnění komplexního regionálního hodnocení kumulativních a synergických vlivů akceleračních oblastí AOV47 – Bukovec, AOV48 – Chrbonín, AOV49 – Křeč a AOV50 – Obratáň, včetně scénářů souběžné realizace více větrných parků a vyhodnocení dlouhodobých regionálních dopadů na krajinu, obyvatelstvo a životní prostředí. Současně požaduji doplnění regionálního modelu společného působení větrných elektráren a doprovodné infrastruktury v širším území, včetně vyhodnocení časových souvislostí, synergických efektů a celkové proměny krajiny. Pokud nebude možné uvedené nedostatky objektivně a přezkoumatelně odstranit, požaduji vypuštění akcelerační oblasti AOV47 – Bukovec a souvisejícího územního opatření z návrhu Změny č. 2 Územního rozvojového plánu ČR. Zdroje: MINISTERSTVO ŽIVOTNÍHO PROSTŘEDÍ. Metodické doporučení pro vyhodnocení vlivů PÚR ČR a ZÚR na životní prostředí [online]. Praha: MŽP, 2015. Dostupné z: https://www.aspi.cz/products/lawText/1/83709/1/2. [cit. 16. 5. 2026]. MINISTERSTVO ŽIVOTNÍHO PROSTŘEDÍ. MANUÁL SEA – Obecné koncepce; Jednotné postupy a náležitosti v rámci strategického posuzování vlivů na životní prostředí a veřejné zdraví [online]. Praha: MŽP, 2025. Dostupné z: https://portal.cenia.cz/eiasea/dokumenty/dokumentSoubor/2244/Vyhodnocení%20vlivů%20ÚPD%20na%20životní%20prostředí%20a%20dalších%20souvislosti.pdf?lang=cs. [cit. 16. 5. 2026].	

Poř.č.	Připomínkové místo	Číslo jednací	Článek	AO	Připomínka	Vyhodnocení
					DIBO, K. et al. Regional cumulative impact assessment of clustered wind energy developments [online]. Renewable and Sustainable Energy Reviews, 2025. Dostupné z: https://pubmed.ncbi.nlm.nih.gov/40965631/. [cit. 15. 5. 2026]. EVROPSKÝ PARLAMENT A RADA EU. Směrnice 2001/42/ES o posuzování vlivů některých plánů a programů na životní prostředí [online]. Dostupné z: https://eur-lex.europa.eu/legal-content/CS/TXT/?uri=CELEX%3A32001L0042&. [cit. 15. 5. 2026]. ČESKÁ REPUBLIKA. Zákon č. 100/2001 Sb., o posuzování vlivů na životní prostředí [online]. Dostupné z: https://www.zakonyprolidi.cz/cs/2001-100. [cit. 15. 5. 2026]. ##### 7.1.2 Kumulativní hlukové zatížení, vibrace a synergické působení více větrných parků Dokumentace SEA neobsahuje dostatečné vyhodnocení kumulativního hlukového zatížení, vibrací, infrazvuku a synergického působení více větrných elektráren v širším území. Akcelerační oblasti AOV47 – Bukovec, AOV48 – Chrbonín, AOV49 – Křeč a AOV50 – Obratáň představují rozsáhlou koncentraci větrných elektráren v jednom regionu, avšak SEA neposuzuje jejich společné akustické působení ani možné kumulativní dopady na obyvatelstvo a obytné prostředí. Dokumentace současně neobsahuje regionální akustický model, neposuzuje souběžné působení více zdrojů hluku, nehodnotí kumulativní amplitudovou modulaci, neposuzuje synergické působení infrazvuku, nehodnotí noční hlukovou zátěž v širším regionu ani neposuzuje dlouhodobé psychosociální dopady kumulativního hluku více větrných parků. SEA navíc pracuje pouze s modelovými scénáři budoucí výstavby a neobsahuje konkrétní rozmístění jednotlivých zařízení ani jejich skutečné technické parametry. V důsledku toho nelze objektivně ověřit skutečný rozsah kumulativní hlukové zátěže v území. Dokumentace současně nepředkládá scénáře souběžného provozu více větrných parků, vyhodnocení superpozice hlukových zdrojů, analýzu šíření hluku v členitém terénu ani hodnocení dlouhodobého opakovaného hlukového zatížení obyvatel. Studie Josimović et al. (2021) potvrzuje, že kumulativní hlukové působení více větrných elektráren může významně zvyšovat celkovou akustickou zátěž krajiny a vytvářet synergické efekty, které nelze objektivně hodnotit izolovaně po jednotlivých projektech. Studie Nguyen et al. (2022) současně potvrzuje, že amplitudová modulace hluku, proměnlivost meteorologických podmínek a souběžné působení více zdrojů mohou významně ovlivňovat subjektivní vnímání hluku i skutečné dopady na obyvatelstvo. Metodické doporučení MŽP (2015) i Manuál SEA (2025) současně výslovně požadují vyhodnocení kumulativních a synergických vlivů v širších územních souvislostech a upozorňují na nutnost posuzovat společné působení více záměrů. SEA však regionální kumulativní akustické hodnocení neobsahuje a neumožňuje objektivně posoudit skutečné hlukové dopady souběhu více akceleračních oblastí v širším regionu. Dokumentace je proto v této části nepřezkoumatelná. **Takový postup je v rozporu se směrnicí Evropského parlamentu a Rady 2001/42/ES, která požaduje hodnocení kumulativních a synergických vlivů koncepcí na obyvatelstvo a životní prostředí.** **Současně je návrh v rozporu se zákonem č. 258/2000 Sb., o ochraně veřejného zdraví, a s požadavky na preventivní ochranu obyvatelstva před nadměrnou hlukovou zátěží.** Návrh řešení: Požaduji doplnění regionálního kumulativního akustického modelu akceleračních oblastí AOV47 – Bukovec, AOV48 – Chrbonín, AOV49 – Křeč a AOV50 – Obratáň, včetně scénářů souběžného provozu více větrných parků a vyhodnocení superpozice hluku, amplitudové modulace, vibrací a infrazvuku. Současně požaduji doplnění hodnocení dlouhodobých psychosociálních dopadů kumulativní hlukové zátěže a vyhodnocení skutečných dopadů na obytné prostředí a kvalitu života obyvatel v širším území. Pokud nebude možné uvedené nedostatky objektivně a přezkoumatelně odstranit, požaduji vypuštění akcelerační oblasti AOV47 – Bukovec a souvisejícího územního opatření z návrhu Změny č. 2 Územního rozvojového plánu ČR. Zdroje: JOSIMOVIĆ, Bojan et al. Strategic environmental assessment of wind farms and cumulative noise impacts in regional planning [online]. Renewable Energy, 2021. Dostupné z: https://www.mdpi.com/2076-3417/13/15/8792. [cit. 15. 5. 2026]. NGUYEN, Phuc D. et al. Long-term quantification and characterisation of wind farm noise amplitude modulation [online]. arXiv, 2022. Dostupné z: https://arxiv.org/abs/2206.02543. [cit. 15. 5. 2026].	

Poř.č.	Připomínkové místo	Číslo jednací	Článek	AO	Připomínka	Vyhodnocení
					MINISTERSTVO ŽIVOTNÍHO PROSTŘEDÍ. Metodické doporučení pro vyhodnocení vlivů PÚR ČR a ZÚR na životní prostředí [online]. Praha: MŽP, 2015. Dostupné z: https://www.aspi.cz/products/lawText/1/83709/1/2. [cit. 16. 5. 2026]. MINISTERSTVO ŽIVOTNÍHO PROSTŘEDÍ. MANUÁL SEA – Obecné koncepce; Jednotné postupy a náležitosti v rámci strategického posuzování vlivů na životní prostředí a veřejné zdraví [online]. Praha: MŽP, 2025. Dostupné z: https://portal.cenia.cz/eiasea/dokumenty/dokumentSoubor/2244/Vyhodnocení%20vlivů%20ÚPD%20na%20životní%20prostředí%20a%20dalších%20souvislosti.pdf?lang=cs. [cit. 16. 5. 2026]. EVROPSKÝ PARLAMENT A RADA EU. Směrnice 2001/42/ES o posuzování vlivů některých plánů a programů na životní prostředí [online]. Dostupné z: https://eur-lex.europa.eu/legal-content/CS/TXT/?uri=CELEX%3A32001L0042&. [cit. 15. 5. 2026]. ČESKÁ REPUBLIKA. Zákon č. 258/2000 Sb., o ochraně veřejného zdraví [online]. Dostupné z: https://www.zakonyprolidi.cz/cs/2000-258. [cit. 16. 5. 2026]. ##### 7.1.3 Kumulativní vizuální dopady, světelné efekty a industrializace krajiny Dokumentace SEA neobsahuje dostatečné vyhodnocení kumulativních vizuálních dopadů, světelných efektů a celkové proměny krajinného charakteru v důsledku koncentrace více akceleračních oblastí v širším regionu. Akcelerační oblasti AOV47 – Bukovec, AOV48 – Chrbonín, AOV49 – Křeč a AOV50 – Obratáň představují souběžnou koncentraci velkorozměrových technických dominant v dosud převážně lesozemědělské krajině, avšak SEA neposuzuje jejich společné vizuální působení ani regionální proměnu krajinného rázu. **Dokumentace současně nehodnotí kumulativní viditelnost větrných elektráren v širším regionu, neposuzuje rozsah vizuální saturace krajiny, nehodnotí společné působení více horizontových dominant, neposuzuje kumulativní světelné efekty překážkového značení, nehodnotí noční proměnu krajiny ani neposuzuje dlouhodobou industrializaci krajinného prostoru.** SEA současně pracuje pouze s modelovým scénářem rozmístění větrných elektráren a neobsahuje konkrétní prostorové uspořádání budoucích zařízení. V důsledku toho nelze objektivně vyhodnotit skutečný rozsah vizuálních dopadů, viditelnosti zařízení ani míru narušení krajinného rázu. Dokumentace rovněž neobsahuje regionální analýzu souběžné viditelnosti více větrných parků ani hodnocení společného působení světelných prvků v noční krajině. Studie Palmer (2022) potvrzuje, že kumulativní vizuální dopady větrných elektráren mohou významně překračovat účinky jednotlivých projektů a zásadně měnit subjektivní vnímání krajiny i její identitu. Při souběhu více větrných parků vzniká rozsáhlé území se souběžnou viditelností více větrných parků, což významně zesiluje vizuální dominanci technické infrastruktury. Metodika NatureScot (2021) současně potvrzuje, že hodnocení větrných elektráren musí zahrnovat regionální kumulativní viditelnost, souběžné působení více větrných parků a celkovou vizuální saturaci krajiny. Studie Gleason et al. (2025) současně potvrzuje, že vizuální dopady větrných elektráren mají rozsáhlý prostorový dosah a jejich kumulace významně mění vnímání krajiny obyvateli. Souběžné působení více větrných elektráren a jejich nočního osvětlení může vést k dlouhodobé industrializaci krajiny a významné změně charakteru venkovského prostředí. Dokument Pembrokeshire Landscape Guidance (2017) současně upozorňuje, že rozsáhlé koncentrace větrných elektráren mohou narušovat krajinné horizonty, historickou identitu území a vizuální kontinuitu krajiny i na velké vzdálenosti. SEA však regionální kumulativní hodnocení vizuálních a světelných dopadů neobsahuje a neumožňuje objektivně posoudit skutečný rozsah proměny krajiny v širším území. **Takový postup je v rozporu se směrnicí Evropského parlamentu a Rady 2001/42/ES, která požaduje hodnocení významných vlivů koncepcí na krajinu a obyvatelstvo.** **Současně je návrh v rozporu s Evropskou úmluvou o krajině (2000), která ukládá povinnost chránit krajinný charakter a zohledňovat kumulativní proměny krajiny při plánování rozvoje území.** Dokumentace je proto v této části nepřezkoumatelná. Návrh řešení: Požaduji doplnění regionálního hodnocení kumulativní viditelnosti větrných elektráren, analýzy společného působení více větrných parků a vyhodnocení rozsahu vizuální saturace krajiny v širším regionu. Současně požaduji doplnění hodnocení kumulativních světelných efektů překážkového značení,	

Poř.č.	Připomínkové místo	Číslo jednací	Článek	AO	Připomínka	Vyhodnocení
					vyhodnocení noční proměny krajiny a objektivního posouzení dlouhodobé industrializace krajinného prostoru. Pokud nebude možné uvedené nedostatky objektivně a přezkoumatelně odstranit, požaduji vypuštění akcelerační oblasti AOV47 – Bukovec a souvisejícího územního opatření z návrhu Změny č. 2 Územního rozvojového plánu ČR. Zdroje: PALMER, James F. Cumulative Viewsheds in Wind Energy Visual Impact Assessments and How They Are Interpreted [online]. 2022. Dostupné z: https://www.researchgate.net/publication/361926151_Cumulative_Viewsheds_in_Wind_Energy_Visual_Impact_Assessments_and_How_They_Are_Interpreted. [cit. 15. 5. 2026]. NATURESCOT. Assessing the Cumulative Impact of Onshore Wind Energy Developments [online]. Inverness: NatureScot, 2021. Dostupné z: https://www.nature.scot/doc/guidance-assessing-cumulative-landscape-and-visual-impact-onshore-wind-energy-developments. [cit. 16. 5. 2026]. GLEASON, M. et al. Mapping and characterizing the visual impacts of wind turbines [online]. Energy Policy, 2025. Dostupné z: https://www.sciencedirect.com/science/article/abs/pii/S0306261924021846. [cit. 15. 5. 2026]. PEMBROKESHIRE COUNTY COUNCIL. Landscape Character Assessment and Wind Energy Supplementary Planning Guidance [online]. Pembrokeshire, 2017. Dostupné z: https://www.pembrokeshire.gov.uk/planning-policy-supplementary-planning-guidance/spg-landscape-character-assessment. [cit. 16. 5. 2026]. EVROPSKÝ PARLAMENT A RADA EU. Směrnice 2001/42/ES o posuzování vlivů některých plánů a programů na životní prostředí [online]. Dostupné z: https://eur-lex.europa.eu/legal-content/CS/TXT/?uri=CELEX%3A32001L0042&. [cit. 15. 5. 2026]. RADA EVROPY. Evropská úmluva o krajině [online]. Florencie, 2000. Dostupné z: https://www.mzp.cz/www/platnalegislativa.nsf/79c3dc542d5f3265c125654b004e91c7/45731c0dc90f0a0fc125654b004e8d85/$FILE/SOPK-m_s_13_2005.pdf. [cit. 16. 5. 2026]. ##### 7.1.4 Kumulativní psychosociální dopady a omezení rozvoje obcí Dokumentace SEA neobsahuje dostatečné vyhodnocení kumulativních psychosociálních dopadů souvisejících s koncentrací více akceleračních oblastí v širším regionu a nehodnotí dlouhodobé dopady na kvalitu života obyvatel, charakter sídel ani rozvoj obcí. **Akcelerační oblasti AOV47 – Bukovec, AOV48 – Chrbonín, AOV49 – Křeč a AOV50 – Obratáň společně vytvářejí rozsáhlý soubor větrných elektráren a technické infrastruktury v jednom území. SEA však neposuzuje jejich společné psychosociální působení ani dlouhodobou proměnu obytného a venkovského prostředí.** Dokumentace současně nehodnotí kumulativní subjektivní vnímání industrializace krajiny, neposuzuje dlouhodobé psychologické působení souběhu více větrných parků, nevyhodnocuje dopady na pocit kvality bydlení, neposuzuje změnu charakteru venkovských sídel ani nehodnotí možné omezení budoucího územního rozvoje obcí. SEA rovněž neobsahuje hodnocení společného působení hlukové zátěže, vizuální dominance, nočního světelného rušení, opakovaného shadow flickeru a dlouhodobé přítomnosti rozsáhlé technické infrastruktury v obytném prostředí. Dokumentace současně nehodnotí důsledky ochranných vzdáleností větrných elektráren na rozvoj zastavitelných ploch obcí. V praxi přitom mohou ochranné a hygienické limity významně omezovat budoucí rozvoj bydlení, občanské vybavenosti i dalšího využití území. Studie zabývající se psychosociálními dopady větrných elektráren potvrzují, že kumulace více větrných parků může významně ovlivňovat subjektivní vnímání krajiny, pocit životní pohody, kvalitu bydlení i vztah obyvatel ke krajině a místu. Dokumentace SEA však dlouhodobé psychosociální a sídelní dopady koncentrace více akceleračních oblastí nehodnotí a neumožňuje objektivně posoudit skutečné dopady návrhu na obyvatelstvo a venkovské prostředí. **Takový postup je v rozporu se směrnicí Evropského parlamentu a Rady 2001/42/ES, která požaduje hodnocení vlivů koncepcí na obyvatelstvo, lidské zdraví a kvalitu života.** Současně je návrh v rozporu s principem udržitelného rozvoje území a s požadavkem ochrany kvality obytného prostředí. Dokumentace je proto v této části nepřezkoumatelná.	

Poř.č.	Připomínkové místo	Číslo jednací	Článek	AO	Připomínka	Vyhodnocení
					Návrh řešení: Požaduji doplnění regionálního hodnocení psychosociálních dopadů koncentrace akceleračních oblastí AOV47 – Bukovec, AOV48 – Chrbonín, AOV49 – Křeč a AOV50 – Obratáň na obyvatelstvo, kvalitu života a charakter venkovského prostředí. Současně požaduji doplnění vyhodnocení dopadů na budoucí rozvoj obcí, zastavitelné plochy, kvalitu bydlení a dlouhodobou obytnou funkci území, včetně hodnocení společného působení hluku, světelného rušení, shadow flickeru a vizuální dominance větrných elektráren. Pokud nebude možné uvedené nedostatky objektivně a přezkoumatelně odstranit, požaduji vypuštění akcelerační oblasti AOV47 – Bukovec a souvisejícího územního opatření z návrhu Změny č. 2 Územního rozvojového plánu ČR. Zdroje: EVROPSKÝ PARLAMENT A RADA EU. Směrnice 2001/42/ES o posuzování vlivů některých plánů a programů na životní prostředí [online]. Dostupné z: https://eur-lex.europa.eu/legal-content/CS/TXT/?uri=CELEX%3A32001L0042&. [cit. 15. 5. 2026]. ##### 7.1.5 Kumulativní ekologické dopady, fragmentace krajiny a migrační bariéry Dokumentace SEA neobsahuje dostatečné vyhodnocení kumulativních ekologických dopadů souvisejících s koncentrací více akceleračních oblastí v širším regionu a neposuzuje dlouhodobé dopady na ekologickou prostupnost krajiny, migrační koridory ani fragmentaci biotopů. Akcelerační oblasti AOV47 – Bukovec, AOV48 – Chrbonín, AOV49 – Křeč a AOV50 – Obratáň společně vytvářejí rozsáhlý soubor větrných elektráren a technické infrastruktury v převážně leso-zemědělské krajině. Dokumentace SEA však jednotlivé akcelerační oblasti hodnotí převážně izolovaně a neobsahuje regionální model jejich společného ekologického působení. SEA současně nehodnotí kumulativní bariérový efekt více větrných parků, neposuzuje regionální fragmentaci krajiny, nevyhodnocuje omezení ekologické prostupnosti území, neposuzuje kumulativní mortalitu ptáků a netopýrů, nehodnotí souběžné působení více migračních překážek ani neposuzuje dlouhodobé změny ekologické stability krajiny v širším regionu. Dokumentace rovněž neobsahuje objektivní vyhodnocení synergického působení větrných elektráren, přístupových komunikací, manipulačních ploch, kabelových tras, odlesnění a další doprovodné infrastruktury. V důsledku toho není možné objektivně posoudit skutečný rozsah ekologických zásahů do krajiny ani dlouhodobé regionální důsledky koncentrace více akceleračních oblastí. Směrnice Evropského parlamentu a Rady 2009/147/ES o ochraně volně žijících ptáků a směrnice Rady 92/43/EHS o stanovištích přitom výslovně požadují ochranu migračních tras, ekologické prostupnosti krajiny a prevenci významných kumulativních dopadů na chráněné druhy a jejich biotopy. Dokumenty IUCN (2021) současně potvrzují, že kumulativní koncentrace větrných elektráren může vytvářet rozsáhlé migrační bariéry a významně narušovat ekologickou konektivitu krajiny. Studie Moustakas et al. (2023) dále potvrzuje, že skutečné regionální dopady větrných elektráren na biodiverzitu bývají systematicky podhodnocovány, pokud nejsou hodnoceny v širším krajinném a migračním kontextu. Dokumentace SEA však regionální ekologické souvislosti, dlouhodobou fragmentaci krajiny ani kumulativní migrační bariéry objektivně nevyhodnocuje. SEA současně přenáší část posouzení mortality ptáků a netopýrů až do budoucího monitoringu po realizaci záměrů, čímž dochází k nepřípustnému odkládání klíčových environmentálních střetů do navazujících fází rozhodování. Dokumentace je proto v této části nepřezkoumatelná a neumožňuje objektivně posoudit skutečné ekologické důsledky koncentrace více akceleračních oblastí v širším regionu. **Takový postup je v rozporu se směrnicí Evropského parlamentu a Rady 2001/42/ES, která požaduje hodnocení kumulativních a synergických vlivů koncepcí na biologickou rozmanitost a krajinu.** **Současně je návrh v rozporu se směrnicí Evropského parlamentu a Rady 2009/147/ES o ochraně volně žijících ptáků a se směrnicí Rady 92/43/EHS o stanovištích, které ukládají povinnost chránit ekologickou konektivitu území a předcházet významným negativním dopadům na chráněné druhy a jejich biotopy.** Návrh řešení:	

Poř.č.	Připomínkové místo	Číslo jednací	Článek	AO	Připomínka	Vyhodnocení
					Požaduji doplnění regionálního ekologického hodnocení kumulativních a synergických vlivů akceleračních oblastí AOV47 – Bukovec, AOV48 – Chrbonín, AOV49 – Křeč a AOV50 – Obratáň na ekologickou prostupnost krajiny, migrační koridory, fragmentaci biotopů a dlouhodobou ekologickou stabilitu území. Současně požaduji doplnění regionálního modelu kumulativní mortality ptáků a netopýrů, vyhodnocení bariérového efektu více větrných parků a objektivního posouzení synergického působení doprovodné infrastruktury v širším regionu. Pokud nebude možné uvedené nedostatky objektivně a přezkoumatelně odstranit, požaduji vypuštění akcelerační oblasti AOV47 – Bukovec a souvisejícího územního opatření z návrhu Změny č. 2 Územního rozvojového plánu ČR. Zdroje: EVROPSKÝ PARLAMENT A RADA EU. Směrnice 2009/147/ES o ochraně volně žijících ptáků [online]. Dostupné z: https://eur-lex.europa.eu/legal-content/CS/TXT/?uri=CELEX%3A32009L0147. [cit. 16. 5. 2026]. RADA EVROPSKÉ UNIE. Směrnice 92/43/EHS o ochraně přírodních stanovišť, volně žijících živočichů a planě rostoucích rostlin [online]. Dostupné z: https://eur-lex.europa.eu/legal-content/CS/TXT/?uri=CELEX%3A31992L0043. [cit. 16. 5. 2026]. INTERNATIONAL UNION FOR CONSERVATION OF NATURE (IUCN). Guidelines for wind energy and biodiversity impacts [online]. Gland: IUCN, 2021. Dostupné z: https://portals.iucn.org/library/node/49283. [cit. 16. 5. 2026]. MOUSTAKAS, Aristides et al. Wind turbine power and land cover effects on cumulative bat deaths [online]. arXiv, 2023. Dostupné z: https://arxiv.org/abs/2305.19010. [cit. 15. 5. 2026]. EVROPSKÝ PARLAMENT A RADA EU. Směrnice 2001/42/ES o posuzování vlivů některých plánů a programů na životní prostředí [online]. Dostupné z: https://eur-lex.europa.eu/legal-content/CS/TXT/?uri=CELEX%3A32001L0042&. [cit. 15. 5. 2026]. **<u>7.2 Nepřípustné odkládání a přenášení posouzení vlivů do navazujících fází rozhodování</u>** ##### 7.2.1 Nepřípustné odkládání podstatných vlivů do navazujících řízení Dokumentace SEA nepřípustně přesouvá posouzení řady podstatných vlivů akcelerační oblasti AOV47 – Bukovec až do budoucích navazujících řízení EIA, územních řízení nebo do fáze provozu jednotlivých větrných elektráren, přestože strategická úroveň SEA má sloužit právě k včasné identifikaci zásadních environmentálních konfliktů a k ověření přijatelnosti návrhu ještě před vymezením akcelerační oblasti. **Dokumentace neobsahuje vlastní konkrétní vyhodnocení hlukových dopadů, dopadů infrazvuku a vibrací, dopadů stroboskopického efektu, dopadů na obytné prostředí, konkrétních migračních střetů, mortality ptáků a netopýrů ani rozsahu zásahů do lesních porostů a krajiny.** **SEA naopak opakovaně odkazuje na budoucí akustické studie, biologické monitoringy a další odborná hodnocení, která mají být zpracována až v rámci konkrétních projektových řízení.** Územní opatření současně stanoví, že: *„Provozovatel větrné elektrárny je povinen zajistit monitoring mortality ptáků po dobu minimálně tří let od uvedení větrné elektrárny do provozu.“* *„Provozovatel větrné elektrárny je povinen zajistit akustický monitoring letové aktivity netopýrů po dobu dvou let od uvedení větrné elektrárny do provozu.“* Dokumentace tak sama připouští, že skutečné dopady na chráněné druhy mají být zjišťovány až po realizaci záměru a během jeho provozu. Takový postup je však v rozporu se základními principy ochrany životního prostředí, protože zásadní environmentální střety musí být identifikovány a vyhodnoceny před přijetím koncepce a před vymezením akcelerační oblasti. Odůvodnění Územního rozvojového plánu současně výslovně uvádí, že podrobné posouzení jednotlivých vlivů bude řešeno až v navazujících řízeních. Dokumentace SEA tak fakticky nepředkládá úplné strategické hodnocení vlivů, ale významnou část podstatných otázek přesouvá do budoucích projektových fází, kdy již nebude možné ovlivnit samotné vymezení akcelerační oblasti. Metodické dokumenty OECD (2006) a Partidário (2012) přitom potvrzují, že smyslem SEA je identifikovat zásadní environmentální konflikty již ve strategické fázi plánování a zabránit jejich přenášení do pozdějších rozhodovacích stupňů. Manuál SEA Ministerstva životního prostředí (2025) současně výslovně uvádí, že strategické posuzování vlivů na životní prostředí má být účinným nástrojem prevence potenciálních negativních vlivů koncepcí	

Poř.č.	Připomínkové místo	Číslo jednací	Článek	AO	Připomínka	Vyhodnocení
					na životní prostředí a veřejné zdraví. **Metodika zdůrazňuje, že významné environmentální střety mají být identifikovány, vyhodnoceny a zohledněny již ve strategické fázi přípravy koncepce, tedy v době, kdy je ještě možné návrh upravit, optimalizovat nebo vyloučit konfliktní řešení. Přenášení podstatných environmentálních otázek až do navazujících projektových řízení nebo dokonce do fáze provozu záměrů je v rozporu se samotným preventivním účelem SEA.** V případě AOV47 – Bukovec však dokumentace ponechává řadu zásadních vlivů na budoucí EIA, monitoringy a další navazující řízení, čímž fakticky rezignuje na preventivní funkci strategického posouzení. **Metodické doporučení MŽP (2025) výslovně stanoví, že vyhodnocení SEA má plnit funkci preventivního nástroje ochrany životního prostředí a že navržená minimalizační opatření mají být řádně promítnuta již do návrhu územního opatření.** Dokumentace však podstatné otázky ochrany veřejného zdraví a bezpečnosti nepřípustně přesouvá do navazujících řízení. Posouzení hlukových vlivů, stroboskopického efektu i části havarijních rizik není provedeno v rámci SEA, ale je ponecháno až na budoucí projektovou dokumentaci a individuální řízení. Tím dochází k oslabení preventivní funkce SEA a k přenosu nejistot do dalších stupňů rozhodování. **SEA však pracuje právě s opačným přístupem a ponechává řadu zásadních střetů nevyřešených.** Dokumentace proto neumožňuje objektivně posoudit skutečné environmentální dopady návrhu již ve strategické fázi rozhodování a je v této části nepřezkoumatelná. Takový postup je v rozporu se směrnicí Evropského parlamentu a Rady 2001/42/ES o posuzování vlivů některých plánů a programů na životní prostředí, která požaduje vyhodnocení významných vlivů koncepce již ve strategické fázi plánování. Současně je návrh v rozporu se zákonem č. 100/2001 Sb., o posuzování vlivů na životní prostředí, a se zásadou prevence, podle níž musí být významné environmentální vlivy identifikovány a posouzeny před přijetím rozhodnutí. Návrh řešení: Požaduji doplnění strategického hodnocení hlukových dopadů, infrazvuku, vibrací, stroboskopického efektu, vlivů na obytné prostředí, biodiverzitu, migrační střety, mortalitu ptáků a netopýrů, rozsahu zásahů do lesních porostů a dalších podstatných environmentálních vlivů již ve fázi SEA. Současně požaduji doplnění konkrétních odborných podkladů umožňujících objektivně posoudit přijatelnost akcelerační oblasti ještě před jejím vymezením, nikoli až v navazujících projektových řízeních. Pokud nebude možné uvedené nedostatky objektivně a přezkoumatelně odstranit, požaduji vypuštění akcelerační oblasti AOV47 – Bukovec a souvisejícího územního opatření z návrhu Změny č. 2 Územního rozvojového plánu ČR. Zdroje: OECD. Applying Strategic Environmental Assessment – Good Practice Guidance for Development Co-operation [online]. Paris: OECD Publishing, 2006. Dostupné z: https://www.oecd.org/content/dam/oecd/en/publications/reports/2006/11/applying-strategic-environmental-assessment_g1gh7333/9789264026582-en.pdf. [cit. 15. 5. 2026]. PARTIDÁRIO, Maria do Rosário. Strategic Environmental Assessment Better Practice Guide [online]. Lisbon: Portuguese Environment Agency, 2012. Dostupné z: https://www.cbd.int/doc/meetings/mar/soiws-2015-03/other/soiws-2015-03-sea-guidance-en.pdf. [cit. 15. 5. 2026]. MINISTERSTVO ŽIVOTNÍHO PROSTŘEDÍ. MANUÁL SEA – Vyhodnocení vlivů územně plánovací dokumentace na životní prostředí a další souvislosti [online]. Praha: MŽP, 2025. Dostupné z: https://portal.cenia.cz/eiasea/dokumenty/dokumentSoubor/2244/Vyhodnocení%20vlivů%20ÚPD%20na%20životní%20prostředí%20a%20dalších%20souvislosti.pdf. [cit. 16. 5. 2026]. MINISTERSTVO ŽIVOTNÍHO PROSTŘEDÍ. Metodické doporučení Ministerstva životního prostředí ke zpracování vyhodnocení vlivů na životní prostředí pro územní opatření dle § 8 odst. 2 zákona č. 249/2025 Sb., o urychlení využívání některých obnovitelných zdrojů energie [online]. Praha: Ministerstvo životního prostředí, 2025. Dostupné z: https://portal.cenia.cz/eiasea/dokumenty/dokumentSoubor/2245/Metodický%20doporučení%20MŽP%20ke%20zpracování%20vyhodnocení%20SEA%20pro%20AO_%20final_15_12_25_pro_zveřejnění_IS_SEA.pdf. [cit. 22. 5. 2026]. EVROPSKÝ PARLAMENT A RADA EU. Směrnice 2001/42/ES o posuzování vlivů některých plánů a programů na životní prostředí [online]. Dostupné z: https://eur-lex.europa.eu/legal-content/CS/TXT/?uri=CELEX%3A32001L0042. [cit. 15. 5. 2026].	

Poř.č.	Připomínkové místo	Číslo jednací	Článek	AO	Připomínka	Vyhodnocení
					ČESKÁ REPUBLIKA. Zákon č. 100/2001 Sb., o posuzování vlivů na životní prostředí [online]. Dostupné z: https://www.zakonyprolidi.cz/cs/2001-100. [cit. 15. 5. 2026]. ##### 7.2.2 Rozpor s principem prevence a účelem strategického posuzování vlivů na životní prostředí Strategické posuzování vlivů na životní prostředí (SEA) je založeno na principu prevence, tedy na požadavku identifikovat zásadní environmentální konflikty ještě před přijetím koncepce a před vymezením akcelerační oblasti. **Dokumentace SEA však opakovaně předpokládá, že významné environmentální střety budou detailně řešeny až v navazujících řízeních a v budoucí projektové dokumentaci jednotlivých větrných elektráren.** SEA současně neřeší nejistoty budoucích dopadů, nepředkládá dostatečné variantní posouzení, nevylučuje konfliktní lokality již ve strategické fázi a ponechává řadu zásadních environmentálních otázek na budoucí technické dopracování projektů. Takový přístup je v rozporu se samotným účelem strategického posuzování vlivů na životní prostředí, které má sloužit právě k preventivní optimalizaci návrhu, minimalizaci budoucích konfliktů a včasnému zohlednění environmentálních limitů území. **Manuál SEA Ministerstva životního prostředí (2025) současně uvádí, že SEA má sloužit jako preventivní nástroj umožňující včasné rozpoznání environmentálních limitů území, identifikaci potenciálních konfliktů a optimalizaci návrhu ještě před přijetím koncepce.** Metodika zdůrazňuje, že účelem SEA není pouze formální identifikace budoucích problémů, ale zejména prevence vzniku významných negativních vlivů prostřednictvím strategického rozhodování v rané fázi plánování. Dokumentace SEA pro AOV47 – Bukovec však významnou část podstatných environmentálních střetů ponechává až na budoucí projektové fáze, kdy již nebude možné ovlivnit samotné vymezení akcelerační oblasti ani základní koncepční rozhodnutí. Metodika Ministerstva životního prostředí (2025) ke stanovování podmínek a zmírňujících opatření (2025) současně výslovně uvádí, že akcelerační oblasti musí být vymezovány tak, aby existoval **důvodný předpoklad, že budoucí záměry nebudou mít významné negativní dopady na životní prostředí**, čehož má být dosaženo kombinací vhodného výběru lokality a odpovídajícího nastavení podmínek a zmírňujících opatření. Dokumentace AOV47 – Bukovec však významnou část nejistot a posouzení vlivů ponechává na navazující řízení a monitoringy, čímž oslabuje preventivní funkci strategického hodnocení. Metodika Partidário (2012) potvrzuje, že SEA má být využívána jako nástroj preventivního rozhodování a strategické optimalizace návrhu ještě před přijetím zásadních územních rozhodnutí. Současně zdůrazňuje, že environmentálně konfliktní lokality mají být identifikovány a vylučovány již ve strategické fázi plánování, nikoli až během následných projektových řízení. Publikace UNECE (2013) dále potvrzuje, že smyslem SEA je podpora informovaného rozhodování a prevence environmentálních konfliktů v době, kdy je ještě možné měnit samotnou koncepci a vybírat méně konfliktní varianty řešení. SEA však v případě akcelerační oblasti AOV47 – Bukovec neprokazuje, že byla provedena skutečná preventivní optimalizace návrhu ani že byly environmentálně konfliktní varianty včas vyloučeny. Dokumentace současně neumožňuje objektivně ověřit, zda je navržené řešení environmentálně přijatelné již na strategické úrovni plánování, neboť podstatná část posouzení je přesunuta do budoucích fází rozhodování. Dokumentace je proto v této části nepřezkoumatelná a neplní preventivní funkci strategického posuzování vlivů na životní prostředí. Takový postup je v rozporu se směrnicí Evropského parlamentu a Rady 2001/42/ES, která požaduje preventivní vyhodnocení významných vlivů koncepcí na životní prostředí ještě před jejich přijetím. Současně je návrh v rozporu s principem prevence vyplývajícím z českého i evropského práva ochrany životního prostředí. Návrh řešení: Požaduji doplnění preventivního strategického hodnocení environmentálních konfliktů, identifikaci a vyloučení konfliktních lokalit již ve fázi SEA, doplnění variantního posouzení návrhu a vyhodnocení nejistot budoucích dopadů. Současně požaduji doplnění podkladů umožňujících skutečné strategické rozhodnutí o vhodnosti akcelerační oblasti AOV47 – Bukovec ještě před přijetím návrhu a bez přenášení zásadních environmentálních střetů do budoucích projektových řízení.	

Poř.č.	Připomínkové místo	Číslo jednací	Článek	AO	Připomínka	Vyhodnocení
					Pokud nebude možné uvedené nedostatky objektivně a přezkoumatelně odstranit, požaduji vypuštění akcelerační oblasti AOV47 – Bukovec a souvisejícího územního opatření z návrhu Změny č. 2 Územního rozvojového plánu ČR. Zdroje: MINISTERSTVO ŽIVOTNÍHO PROSTŘEDÍ. MANUÁL SEA – Vyhodnocení vlivů územně plánovací dokumentace na životní prostředí a další souvislosti [online]. Praha: MŽP, 2025. Dostupné z: https://portal.cenia.cz/eiasea/dokumenty/dokumentSoubor/2244/Vyhodnocení%20vlivů%20ÚPD%20na%20životní%20prostředí%20a%20dalších%20souvislosti.pdf. [cit. 16. 5. 2026]. MINISTERSTVO ŽIVOTNÍHO PROSTŘEDÍ. Metodika ke stanovování podmínek a zmírňujících opatření v návrhu územního opatření podle zákona č. 249/2025 Sb., o urychlení využívání některých obnovitelných zdrojů energie [online]. Praha: Ministerstvo životního prostředí, 2025. Dostupné z: https://mzp.gov.cz/system/files/2025-12/OSDE-metodika_ke_stanoveni_podminek_a_zmirnujicich_opatreni-20251212.pdf. [cit. 22. 5. 2026]. PARTIDÁRIO, Maria do Rosário. Strategic Environmental Assessment Better Practice Guide [online]. Lisbon: Portuguese Environment Agency, 2012. Dostupné z: https://www.cbd.int/doc/meetings/mar/soiws-2015-03/other/soiws-2015-03-sea-guidance-en.pdf. [cit. 15. 5. 2026]. UNITED NATIONS ECONOMIC COMMISSION FOR EUROPE (UNECE). Benefits of a Strategic Environmental Assessment [online]. Geneva: UNECE, 2013. Dostupné z: https://unece.org/DAM/env/eia/documents/SEAguides/Benefits_SEA_English.pdf. [cit. 15. 5. 2026]. EVROPSKÝ PARLAMENT A RADA EU. Směrnice 2001/42/ES o posuzování vlivů některých plánů a programů na životní prostředí [online]. Dostupné z: https://eur-lex.europa.eu/legal-content/CS/TXT/?uri=CELEX%3A32001L0042&. [cit. 15. 5. 2026]. ##### 7.2.3 Nepřípustné přenášení kumulativních a synergických vlivů do individuálních EIA Dokumentace SEA deklaruje, že podrobnější hodnocení kumulativních a synergických vlivů bude provedeno až v budoucích EIA jednotlivých projektů větrných elektráren **(pokud EIA vůbec bude provedena, viz připomínka 8.1.1)**. Takový postup je však v rozporu se samotným účelem strategického posuzování vlivů na životní prostředí. SEA má být hlavním nástrojem pro identifikaci regionálních, kumulativních a synergických dopadů, které nelze efektivně posuzovat izolovaně v jednotlivých projektových řízeních. **Dokumentace však neobsahuje regionální kumulativní model, nepředkládá scénáře souběžné realizace více větrných parků, nehodnotí synergické působení doprovodné infrastruktury, nevyhodnocuje regionální industrializaci krajiny ani neposuzuje dlouhodobé psychosociální a krajinné dopady koncentrace více akceleračních oblastí v širším území.** V bezprostředním okolí akcelerační oblasti AOV47 – Bukovec jsou přitom současně navrhovány další akcelerační oblasti AOV48 – Chrbonín, AOV49 – Křeč a AOV50 – Obratáň, které společně představují rozsáhlou koncentraci větrných elektráren a technické infrastruktury v jednom regionu. Individuální projektové EIA však zpravidla nedokážou objektivně postihnout regionální proměnu krajiny, souběh více větrných parků, synergické působení infrastruktury, dlouhodobé změny charakteru území ani regionální psychosociální dopady související s kumulací technických zásahů. Metodiky OECD (2006) a Fischer a González (2021) potvrzují, že právě SEA má být hlavním nástrojem pro vyhodnocení širších regionálních souvislostí a kumulativních environmentálních dopadů, které přesahují rámec jednotlivých projektových EIA. SEA však regionální synergické hodnocení neobsahuje a podstatnou část kumulativních dopadů nepřípustně přesouvá do budoucích individuálních řízení. Dokumentace proto neumožňuje objektivně posoudit skutečný rozsah regionálních kumulativních vlivů návrhu a je v této části nepřezkoumatelná. Takový postup je v rozporu se směrnicí Evropského parlamentu a Rady 2001/42/ES, která výslovně požaduje hodnocení kumulativních a synergických vlivů již na strategické úrovni plánování. Současně je návrh v rozporu s principem prevence environmentálních škod a s požadavkem objektivního strategického posouzení širších územních souvislostí. Návrh řešení: Požaduji doplnění regionálního modelu kumulativních a synergických vlivů akceleračních oblastí AOV47 – Bukovec, AOV48 – Chrbonín, AOV49 – Křeč a AOV50 – Obratáň, včetně scénářů souběžné realizace více větrných parků a vyhodnocení regionálních krajinných, psychosociálních a environmentálních	

Poř.č.	Připomínkové místo	Číslo jednací	Článek	AO	Připomínka	Vyhodnocení
					dopadů. Současně požaduji doplnění skutečného strategického hodnocení širších územních souvislostí již ve fázi SEA, nikoli až v budoucích individuálních EIA. Pokud nebude možné uvedené nedostatky objektivně a přezkoumatelně odstranit, požaduji vypuštění akcelerační oblasti AOV47 – Bukovec a souvisejícího územního opatření z návrhu Změny č. 2 Územního rozvojového plánu ČR. Zdroje: OECD. Applying Strategic Environmental Assessment – Good Practice Guidance for Development Co-operation [online]. Paris: OECD Publishing, 2006. Dostupné z: https://www.oecd.org/content/dam/oecd/en/publications/reports/2006/11/applying-strategic-environmental-assessment_g1gh7333/9789264026582-en.pdf. [cit. 15. 5. 2026]. FISCHER, Thomas B.; GONZÁLEZ, Ainhoa (eds.). Handbook on Strategic Environmental Assessment [online]. Cheltenham: Edward Elgar Publishing, 2021. Dostupné z: https://www.elgaronline.com/edcollbook-oa/book/9781789909937/9781789909937.pdf. [cit. 15. 5. 2026]. EVROPSKÝ PARLAMENT A RADA EU. Směrnice 2001/42/ES o posuzování vlivů některých plánů a programů na životní prostředí [online]. Dostupné z: https://eur-lex.europa.eu/legal-content/CS/TXT/?uri=CELEX%3A32001L0042&. [cit. 15. 5. 2026]. ##### 7.2.4 Omezení účinné participace veřejnosti a dotčených obcí **Dokumentace SEA neumožňuje veřejnosti, dotčeným obcím ani vlastníkům nemovitostí objektivně posoudit skutečné dopady navržené akcelerační oblasti AOV47 – Bukovec, protože podstatná část environmentálních vlivů má být teprve vyhodnocena v budoucích navazujících řízeních.** Veřejnost tak nemá k dispozici konkrétní rozmístění větrných elektráren, skutečné technické parametry zařízení, relevantní hlukové studie, vyhodnocení infrazvuku a vibrací, realistické modely stroboskopického efektu, použitelné posouzení krajinných dopadů ani úplné hodnocení kumulativních a synergických vlivů. Současně dokumentace odkazuje řadu podstatných posouzení až do budoucích projektových řízení a budoucího monitoringu po realizaci záměrů. Takový postup významně omezuje možnost veřejnosti účinně posoudit skutečné důsledky návrhu a kvalifikovaně uplatnit připomínky již ve fázi strategického rozhodování o vymezení akcelerační oblasti. **Aarhuská úmluva (1998) přitom vyžaduje, aby veřejnost měla přístup k dostatečným a úplným informacím v době, kdy jsou ještě otevřeny všechny varianty řešení a kdy může být veřejná participace skutečně účinná.** Metodické dokumenty IAIA (2006) a Partidário (2012) současně potvrzují, že transparentnost, dostupnost informací a včasné zapojení veřejnosti představují základní podmínky legitimity strategického environmentálního posuzování. SEA však neposkytuje dostatečně konkrétní podklady pro objektivní posouzení skutečných dopadů návrhu a významnou část klíčových informací odkládá do budoucích fází rozhodování. Veřejnost a dotčené obce tak fakticky nemohou objektivně ověřit skutečný rozsah budoucích zásahů, reálné dopady na kvalitu života, přijatelnost hlukové zátěže, rozsah krajinných změn ani skutečné environmentální důsledky návrhu. Dokumentace proto neumožňuje plnohodnotnou a účinnou participaci veřejnosti ve smyslu mezinárodních i evropských požadavků a je v této části nepřezkoumatelná. Takový postup je v rozporu s Aarhuskou úmluvou, která garantuje právo veřejnosti na přístup k informacím a účinnou účast při rozhodování o záležitostech životního prostředí. **Současně je návrh v rozporu se směrnicí Evropského parlamentu a Rady 2001/42/ES, která požaduje účinné zapojení veřejnosti do procesu strategického posuzování vlivů na životní prostředí.** Návrh řešení: Požaduji doplnění konkrétních a úplných podkladů umožňujících objektivní posouzení skutečných dopadů akcelerační oblasti AOV47 – Bukovec již ve fázi SEA, zejména technických parametrů zařízení, realistických modelů hlukových, krajinných a světelných dopadů a úplného hodnocení kumulativních a synergických vlivů. Současně požaduji, aby podstatné environmentální střety nebyly odkládány do budoucích navazujících řízení, ale byly transparentně a přezkoumatelně vyhodnoceny již na strategické úrovni plánování tak, aby veřejnost mohla účinně uplatnit svá práva.	

Poř.č.	Připomínkové místo	Číslo jednací	Článek	AO	Připomínka	Vyhodnocení
					Pokud nebude možné uvedené nedostatky objektivně a přezkoumatelně odstranit, požaduji vypuštění akcelerační oblasti AOV47 – Bukovec a souvisejícího územního opatření z návrhu Změny č. 2 Územního rozvojového plánu ČR. Zdroje: UNITED NATIONS ECONOMIC COMMISSION FOR EUROPE (UNECE). Aarhus Convention – Convention on Access to Information, Public Participation in Decision-making and Access to Justice in Environmental Matters [online]. Aarhus, 1998. Dostupné z: https://unece.org/environment-policy/public-participation/aarhus-convention/text. [cit. 15. 5. 2026]. INTERNATIONAL ASSOCIATION FOR IMPACT ASSESSMENT (IAIA). Public Participation International Best Practice Principles [online]. Fargo: IAIA, 2006. Dostupné z: https://www.iaia.org/uploads/pdf/SP4.pdf. [cit. 15. 5. 2026]. PARTIDÁRIO, Maria do Rosário. Strategic Environmental Assessment Better Practice Guide [online]. Lisbon: Portuguese Environment Agency, 2012. Dostupné z: https://www.cbd.int/doc/meetings/mar/soiws-2015-03/other/soiws-2015-03-sea-guidance-en.pdf. [cit. 15. 5. 2026]. EVROPSKÝ PARLAMENT A RADA EU. Směrnice 2001/42/ES o posuzování vlivů některých plánů a programů na životní prostředí [online]. Dostupné z: https://eur-lex.europa.eu/legal-content/CS/TXT/?uri=CELEX%3A32001L0042&. [cit. 15. 5. 2026]. **<u>7.3 Nepřezkoumatelnost Dokumentace SEA i návrhu územního opatření</u>** ##### 7.3.1 Nepřezkoumatelnost z důvodu vysoké míry modelovosti a neurčitosti záměru Dokumentace SEA je založena převážně na modelovém a schematickém vyhodnocení budoucích záměrů, aniž by byly známy konkrétní technické parametry, přesné umístění staveb, skutečné výšky zařízení, rozsah doprovodné infrastruktury nebo alespoň obecná podoba navazujících zásahů do území. V Odůvodnění akcelerační oblasti AOV47 – Bukovec dokumentace pracuje s maximálním instalovaným výkonem 115,5 MW, s předpokládaným maximálním počtem 33 větrných elektráren a s orientačními odstupy mezi jednotlivými zařízeními přibližně 750 m. Tyto údaje jsou však pouze obecnými odhady a nejsou závazně promítnuty do konkrétního prostorového řešení záměru. SEA současně neobsahuje přesné rozmístění jednotlivých větrných elektráren, konkrétní trasování komunikací a kabelových vedení, rozsah manipulačních ploch, umístění rozvoden a bateriových úložišť, rozsah kácení ani obecný model rozsahu terénních úprav. **Dokumentace tak pracuje pouze s hypotetickým scénářem budoucí výstavby, který se může od skutečné realizace zásadně lišit. Posouzení vlivů je tak založeno na hypotetickém scénáři, který se může od reálného provedení záměru zásadně lišit. Takový postup neumožňuje ověřit správnost závěrů dokumentace ani přezkoumat přiměřenost navrženého řešení. Současně platí, že požadavky SEA mají být realizovatelné nástroji územního plánování, což nelze splnit v případě tohoto postupu.** Tento nedostatek je v rozporu s požadavky na přezkoumatelnost opatření obecné povahy podle § 172 zákona č. 500/2004 Sb., správní řád. **Důsledkem je, že nelze spolehlivě posoudit dopady záměru ani přezkoumat zákonnost jeho vymezení.** Dokumentace současně připouští, že nejsou známy konkrétní parametry budoucích záměrů, zejména skutečný počet zařízení, jejich poloha, technické řešení ani rozsah související infrastruktury. Přesto však dospívá k jednoznačným závěrům o přijatelnosti navrženého řešení a vytváří podklad pro následné zjednodušené povolovací procesy. Vzniká tak rozpor mezi koncepční úrovní podkladů a mírou jistoty výsledného hodnocení. Obecné strategické hodnocení nemůže nahrazovat podrobné projektové posouzení konkrétních vlivů. Za situace, kdy nejsou známy základní parametry budoucí výstavby, nelze předpokládat, že byly skutečné dopady řádně posouzeny. V důsledku této neurčitosti není možné objektivně vyhodnotit skutečné dopady návrhu na krajinný ráz, obyvatelstvo, hlukovou zátěž, biodiverzitu, kumulaci vlivů ani rozsah zásahů do krajiny a infrastruktury. Metodika OECD (2006) současně potvrzuje, že SEA musí pracovat s dostatečně konkrétními podklady umožňujícími identifikaci skutečných environmentálních konfliktů a posouzení variant řešení. Příliš obecné nebo neurčité koncepce podle metodiky významně oslabují přezkoumatelnost SEA a zvyšují riziko podhodnocení environmentálních dopadů. Rada Jihočeského kraje ve své připomínce k návrhu Změny č. 2 Územního rozvojového plánu (2026) současně výslovně uvedla, že navrhované akcelerační oblasti *„nesplňují elementární požadavky na územní, environmentální ani technicko-infrastrukturní prověření, postrádají jasně definované cíle, nejsou*	

Poř.č.	Připomínkové místo	Číslo jednací	Článek	AO	Připomínka	Vyhodnocení
					výsledkem analyticky podložené koncepce a nejsou zpracovány v míře podrobnosti odpovídající závažnosti jejich dopadů na rozvoj území“. Manuál SEA Ministerstva životního prostředí (2025) současně uvádí, že SEA **musí být zpracována v takové míře podrobnosti, která umožní přezkoumatelný postup hodnocení významných vlivů a stanovení konkrétních podmínek pro ochranu životního prostředí a veřejných zájmů. Metodika současně zdůrazňuje, že hodnocení musí vycházet z dostatečně určitých a prostorově identifikovatelných podkladů, které umožní objektivní posouzení skutečných střetů v území a transparentní vyhodnocení variant řešení.** V případě AOV47 – Bukovec však SEA pracuje pouze s modelovým a neurčitým scénářem budoucí výstavby bez konkrétního rozmístění zařízení, jejich prostorového řešení, realistického rozvržení ani znalosti skutečných technických parametrů budoucích větrných elektráren a související infrastruktury. Dokumentace proto neumožňuje přezkoumatelným způsobem ověřit správnost závěrů SEA ani objektivně posoudit skutečné dopady návrhu na krajinu, obyvatelstvo a životní prostředí. Dokumentace SEA neumožňuje spolehlivě posoudit reálné dopady konkrétní budoucí výstavby ani objektivně přezkoumat správnost závěrů dokumentace a přiměřenost navrženého řešení. Takový postup je v rozporu se směrnicí Evropského parlamentu a Rady 2001/42/ES o posuzování vlivů některých plánů a programů na životní prostředí, která požaduje dostatečně konkrétní vyhodnocení významných vlivů koncepce na životní prostředí. Současně je návrh v rozporu se zákonem č. 100/2001 Sb., o posuzování vlivů na životní prostředí, protože bez konkrétního prostorového a technického řešení nelze objektivně posoudit skutečné dopady návrhu. Návrh je dále v rozporu s § 172 zákona č. 500/2004 Sb., správní řád, který vyžaduje řádné, srozumitelné a přezkoumatelné odůvodnění opatření obecné povahy. Dokumentace je proto v této části nepřezkoumatelná. Návrh řešení: Požaduji doplnění konkrétních technických parametrů budoucích zařízení, přesného prostorového vymezení budoucí výstavby, trasování související infrastruktury, vyhodnocení rozsahu terénních úprav a zásahů do krajiny a doplnění variantního hodnocení skutečných environmentálních dopadů konkrétní budoucí výstavby již ve fázi SEA. Současně požaduji doplnění konkrétního prostorového řešení akcelerační oblasti, které umožní objektivně posoudit skutečné dopady návrhu na krajinu, obyvatelstvo, infrastrukturu a životní prostředí. Pokud nebude možné uvedené nedostatky objektivně a přezkoumatelně odstranit, požaduji vypuštění akcelerační oblasti AOV47 – Bukovec a souvisejícího územního opatření z návrhu Změny č. 2 Územního rozvojového plánu ČR. Zdroje: OECD. Applying Strategic Environmental Assessment – Good Practice Guidance for Development Co-operation [online]. Paris: OECD Publishing, 2006. Dostupné z: https://www.oecd.org/content/dam/oecd/en/publications/reports/2006/11/applying-strategic-environmental-assessment_g1gh7333/9789264026582-en.pdf. [cit. 15. 5. 2026]. KRAJSKÝ ÚŘAD JIHOČESKÝ KRAJ. Připomínka k návrhu Změny č. 2 Územního rozvojového plánu. Č.j. KUJCK 63642/2026, 14. 5. 2026. MINISTERSTVO ŽIVOTNÍHO PROSTŘEDÍ. MANUÁL SEA – Vyhodnocení vlivů územně plánovací dokumentace na životní prostředí a další souvislosti [online]. Praha: MŽP, 2025. Dostupné z: https://portal.cenia.cz/eiasea/dokumenty/dokumentSoubor/2244/Vyhodnocení%20vlivů%20ÚPD%20na%20%C5%BEivotní%20prostředí%20a%20dalších%20souvislosti.pdf. [cit. 16. 5. 2026]. EVROPSKÝ PARLAMENT A RADA EU. Směrnice 2001/42/ES o posuzování vlivů některých plánů a programů na životní prostředí [online]. Dostupné z: https://eur-lex.europa.eu/legal-content/CS/TXT/?uri=CELEX:32001L0042. [cit. 15. 5. 2026]. ČESKÁ REPUBLIKA. Zákon č. 100/2001 Sb., o posuzování vlivů na životní prostředí [online]. Dostupné z: https://www.zakonyprolidi.cz/cs/2001-100. [cit. 15. 5. 2026]. ČESKÁ REPUBLIKA. Zákon č. 500/2004 Sb., správní řád [online]. Dostupné z: https://www.zakonyprolidi.cz/cs/2004-500. [cit. 16. 5. 2026]. **7.3.2 Nejistota modelových scénářů a absence preventivního přístupu** Dokumentace SEA pracuje s modelovými scénáři budoucí výstavby, avšak transparentně nevyhodnocuje míru nejistoty použitých předpokladů ani možné rozdíly mezi modelovým a reálným stavem budoucích projektů.	

Poř.č.	Připomínkové místo	Číslo jednací	Článek	AO	Připomínka	Vyhodnocení
					SEA současně neobsahuje vyhodnocení limitů použitých modelů, analýzu nejistot použitých vstupních dat, konzervativní scénáře možných dopadů, varianty vyšší intenzity výstavby ani posouzení scénářů s vyšší koncentrací technické infrastruktury v území. Dokumentace rovněž nehodnotí možné rozdíly mezi modelovou a skutečnou podobou budoucích větrných elektráren, jejich doprovodné infrastruktury a reálného rozsahu zásahů do krajiny. Přesto SEA vyvozuje závěry o přijatelnosti dopadů návrhu na krajinu, obyvatelstvo, životní prostředí a veřejné zdraví. Metodika Partidário (2012) přitom potvrzuje, že SEA musí transparentně pracovat s nejistotami a omezeními modelových scénářů a že nejistoty nesmí vést k podhodnocení potenciálních dopadů návrhu. Publikace UNECE (2013) současně potvrzuje, že při vysoké neurčitosti budoucích parametrů projektů je nezbytné uplatňovat preventivní přístup a hodnotit i konzervativní scénáře možných vlivů. Fischer a González (2021) dále uvádí, že nedostatečné zohlednění nejistot může vytvářet falešný dojem environmentální přijatelnosti koncepce a vést k podhodnocení kumulativních a synergických dopadů. SEA však s konzervativními scénáři nepracuje, transparentně nevyhodnocuje míru nejistoty použitých modelů a nehodnotí možné scénáře závažnějších dopadů budoucí výstavby. Dokumentace proto neumožňuje objektivně ověřit spolehlivost závěrů SEA ani přezkoumat, zda byly potenciální environmentální dopady vyhodnoceny dostatečně preventivním způsobem. Takový postup je v rozporu s principem prevence zakotveným v právu Evropské unie i v českém právu ochrany životního prostředí. Současně je návrh v rozporu se směrnicí Evropského parlamentu a Rady 2001/42/ES, která požaduje objektivní a **dostatečně spolehlivé** vyhodnocení významných vlivů koncepce na životní prostředí. Dokumentace je proto v této části nepřezkoumatelná. Návrh řešení: Požaduji doplnění transparentního vyhodnocení nejistot použitých modelů, zpracování konzervativních scénářů možných dopadů, vyhodnocení variant vyšší intenzity zásahů a doplnění limitů a přesnosti použitých modelových metod. Současně požaduji doplnění preventivního hodnocení potenciálně závažnějších scénářů budoucí výstavby, včetně scénářů vyšší koncentrace infrastruktury a intenzivnějších zásahů do krajiny a životního prostředí. Pokud nebude možné uvedené nedostatky objektivně a přezkoumatelně odstranit, požaduji vypuštění akcelerační oblasti AOV47 – Bukovec a souvisejícího územního opatření z návrhu Změny č. 2 Územního rozvojového plánu ČR. Zdroje: PARTIDÁRIO, Maria do Rosário. Strategic Environmental Assessment Better Practice Guide [online]. Lisbon: Portuguese Environment Agency, 2012. Dostupné z: https://www.cbd.int/doc/meetings/mar/soiws-2015-03/other/soiws-2015-03-sea-guidance-en.pdf. [cit. 15. 5. 2026]. UNITED NATIONS ECONOMIC COMMISSION FOR EUROPE (UNECE). Benefits of a Strategic Environmental Assessment [online]. Geneva: UNECE, 2013. Dostupné z: https://unece.org/DAM/env/eia/documents/SEAguides/Benefits_SEA_English.pdf. [cit. 15. 5. 2026]. FISCHER, Thomas B.; GONZÁLEZ, Ainhoa (eds.). Handbook on Strategic Environmental Assessment [online]. Cheltenham: Edward Elgar Publishing, 2021. Dostupné z: https://www.elgaronline.com/edcollbook-oa/book/9781789909937/9781789909937.pdf. [cit. 15. 5. 2026]. EVROPSKÝ PARLAMENT A RADA EU. Směrnice 2001/42/ES o posuzování vlivů některých plánů a programů na životní prostředí [online]. Dostupné z: https://eur-lex.europa.eu/legal-content/CS/TXT/?uri=CELEX:32001L0042. [cit. 15. 5. 2026]. **7.3.3 Nepřezkoumatelnost kumulativních a synergických vlivů při neznámých parametrech budoucí výstavby** Dokumentace SEA deklaruje hodnocení kumulativních a synergických vlivů akcelerační oblasti AOV47 – Bukovec, avšak bez znalosti konkrétní podoby budoucích projektů není možné reálně posoudit skutečný rozsah těchto dopadů. SEA současně nezná konečné rozmístění větrných elektráren, skutečné výšky turbín, rozsah doprovodné infrastruktury, trasování komunikací a kabelových vedení, rozsah terénních úprav ani časové souběhy jednotlivých projektů. Dokumentace rovněž nehodnotí různé scénáře intenzity výstavby ani možné varianty koncentrace technické infrastruktury v širším území.	

Poř.č.	Připomínkové místo	Číslo jednací	Článek	AO	Připomínka	Vyhodnocení
					Přesto SEA vyvozuje závěry o přijatelnosti kumulativních a synergických vlivů návrhu na krajinu, obyvatelstvo, životní prostředí a veřejné zdraví. Metodiky OECD (2006) a Fischer a González (2021) přitom potvrzují, že SEA má být hlavním nástrojem pro identifikaci regionálních a synergických vlivů, které nelze efektivně řešit izolovaně v jednotlivých projektových řízeních. Metodika Impact Assessment Agency of Canada současně potvrzuje, že spolehlivé hodnocení kumulativních a synergických vlivů vyžaduje konkrétní prostorová data, realistické scénáře budoucí výstavby, znalost technických parametrů a vyhodnocení časových souběhů jednotlivých projektů. SEA však nepracuje s realistickými scénáři budoucí výstavby a neobsahuje regionální model skutečných kumulativních a synergických dopadů. Dokumentace proto neumožňuje odborně spolehlivé vyhodnocení skutečných kumulativních vlivů návrhu ani objektivní přezkum správnosti závěrů SEA. Takový postup je v rozporu se směrnicí Evropského parlamentu a Rady 2001/42/ES, která výslovně požaduje hodnocení kumulativních a synergických vlivů koncepce na životní prostředí. Současně je návrh v rozporu s principem prevence environmentálních škod a s požadavkem objektivního a přezkoumatelného hodnocení vlivů na životní prostředí. Dokumentace je proto v této části nepřezkoumatelná. Návrh řešení: Požaduji doplnění realistických scénářů budoucí výstavby, konkretizaci prostorového rozmístění zařízení a infrastruktury, vyhodnocení časových souběhů jednotlivých projektů a zpracování scénářů různých intenzit výstavby. Současně požaduji doplnění skutečného regionálního modelu kumulativních a synergických vlivů, který umožní objektivně posoudit reálné dopady návrhu na krajinu, obyvatelstvo, životní prostředí a veřejné zdraví. Pokud nebude možné uvedené nedostatky objektivně a přezkoumatelně odstranit, požaduji vypuštění akcelerační oblasti AOV47 – Bukovec a souvisejícího územního opatření z návrhu Změny č. 2 Územního rozvojového plánu ČR. Zdroje: OECD. Applying Strategic Environmental Assessment – Good Practice Guidance for Development Co-operation [online]. Paris: OECD Publishing, 2006. Dostupné z: https://www.oecd.org/content/dam/oecd/en/publications/reports/2006/11/applying-strategic-environmental-assessment_g1gh7333/9789264026582-en.pdf. [cit. 15. 5. 2026]. FISCHER, Thomas B.; GONZÁLEZ, Ainhoa (eds.). Handbook on Strategic Environmental Assessment [online]. Cheltenham: Edward Elgar Publishing, 2021. Dostupné z: https://www.elgaronline.com/edcollbook-oa/book/9781789909937/9781789909937.pdf. [cit. 15. 5. 2026]. IMPACT ASSESSMENT AGENCY OF CANADA. Technical Guidance for Assessing Cumulative Environmental Effects under the Canadian Environmental Assessment Act, 2012 [online]. Government of Canada, 2023. Dostupné z: https://www.canada.ca/en/impact-assessment-agency/services/policy-guidance/assessing-cumulative-environmental-effects-ceaa2012.html. [cit. 15. 5. 2026]. EVROPSKÝ PARLAMENT A RADA EU. Směrnice 2001/42/ES o posuzování vlivů některých plánů a programů na životní prostředí [online]. Dostupné z: https://eur-lex.europa.eu/legal-content/CS/TXT/?uri=CELEX:32001L0042. [cit. 15. 5. 2026]. **7.3.4 Neurčitost technických parametrů a nemožnost objektivního posouzení vlivů na krajinu a veřejné zdraví** Dokumentace SEA neobsahuje konkrétní technické parametry budoucích větrných elektráren, které jsou nezbytné pro objektivní posouzení jejich skutečných dopadů na krajinu, obyvatelstvo a veřejné zdraví. SEA současně neuvádí skutečné výšky jednotlivých větrných elektráren v konkrétních lokalitách, jejich skutečné nadmořské výšky, konečné typy zařízení, průměry rotorů, parametry nočního osvětlení, intenzitu a rozsah stroboskopického efektu, míru amplitudové modulace hluku ani parametry wake efektu a turbulence. Dokumentace sice stanoví, že výška větrných elektráren nesmí překročit 250 m měřeno od úrovně styku stožáru se základem po horní úvrať listů rotoru, neobsahuje však konkrétní umístění jednotlivých zařízení ani jejich skutečné nadmořské výšky. Současně dokumentace pracuje pouze s orientačními technickými parametry rotorů o průměru přibližně 140 až 160 m, aniž by byly známy konkrétní typy zařízení a jejich konečné technické parametry. V důsledku toho nelze objektivně vyhodnotit skutečnou výškovou	

Poř.č.	Připomínkové místo	Číslo jednací	Článek	AO	Připomínka	Vyhodnocení
					dominanci staveb v krajině, rozsah viditelnosti, intenzitu shadow flickeru, dosah nočního osvětlení ani reálné dopady na obytné prostředí a krajinný ráz. Bez znalosti konkrétního umístění staveb a jejich nadmořské výšky současně nelze objektivně posoudit skutečné horizontové působení větrných elektráren, rozsah jejich viditelnosti v širším území ani míru vizuální dominance v krajině. Dokumentace přitom pouze obecně pracuje s modelovým scénářem budoucí výstavby, aniž by vyhodnotila, jak mohou různé technické varianty zařízení ovlivnit intenzitu hluku, světelné rušení, amplitudovou modulaci hluku, shadow flicker nebo kvalitu života obyvatel. Bez znalosti konkrétních technických parametrů však nelze objektivně posoudit skutečný rozsah hlukové zátěže, reálnou viditelnost zařízení v krajině, intenzitu nočního světelného rušení, rozsah shadow flickeru, amplitudovou modulaci hluku ani skutečné dopady na obyvatelstvo a krajinný ráz. Studie Świdyńska et al. (2024) potvrzuje, že velikost rotorů a výška turbín zásadně ovlivňují vizuální dominanci staveb a subjektivní vnímání industrializace krajiny. Studie Blumendeller et al. (2021) současně potvrzuje, že amplitudová modulace hluku významně závisí na konkrétních technických parametrech zařízení a jejich rozmístění. Studie Haac et al. (2020) dále potvrzuje, že rozsah shadow flickeru, turbulence a vlivu turbulence v závětří (wake efektu) je silně závislý na výšce zařízení, délce rotorů a orientaci vůči obytné zástavbě. SEA však nezná konkrétní typy zařízení, skutečné nadmořské výšky jednotlivých větrných elektráren, konečné délky rotorů ani přesné odstupy od obytné zástavby, přesto vyvozuje závěry o přijatelnosti vlivů. Dokumentace tak neumožňuje objektivně posoudit skutečné dopady budoucí výstavby na krajinu, veřejné zdraví ani obytné prostředí. Dokumentace je proto v této části nepřezkoumatelná. Takový postup je v rozporu se směrnicí Evropského parlamentu a Rady 2001/42/ES, která požaduje objektivní a dostatečně konkrétní vyhodnocení významných vlivů koncepce na obyvatelstvo, krajinu a životní prostředí. Současně je návrh v rozporu s požadavkem přezkoumatelného odůvodnění opatření obecné povahy podle § 172 zákona č. 500/2004 Sb., správní řád. Návrh řešení: Požaduji doplnění konkrétních technických parametrů budoucích větrných elektráren, zejména jejich skutečných výšek, nadmořských výšek, parametrů rotorů, režimu nočního osvětlení a dalších provozních charakteristik nezbytných pro objektivní posouzení vlivů na krajinu, obyvatelstvo a veřejné zdraví. Současně požaduji doplnění konkrétního prostorového rozmístění zařízení a realistických modelů hlukových, vizuálních a světelných dopadů založených na konkrétních technických scénářích budoucí výstavby a vyhodnocení různých variant technického řešení. Pokud nebude možné uvedené nedostatky objektivně a přezkoumatelně odstranit, požaduji vypuštění akcelerační oblasti AOV47 – Bukovec a souvisejícího územního opatření z návrhu Změny č. 2 Územního rozvojového plánu ČR. Zdroje: ŚWIDYŃSKA, N. et al. Influence of Wind Turbines as Dominants in the Landscape [online]. Energies, 2024. Dostupné z: https://www.mdpi.com/1996-1073/17/3/640. [cit. 15. 5. 2026]. BLUMENDELLER, Markus et al. Amplitude modulation characteristics of wind turbine noise and their relevance for environmental noise assessment [online]. Applied Acoustics, 2021. Dostupné z: https://doi.org/10.1016/j.apacoust.2021.107991. [cit. 15. 5. 2026]. HAAC, Tuomas et al. Wind turbine wake effects and implications for environmental noise propagation [online]. Renewable Energy, 2020. Dostupné z: https://doi.org/10.1016/j.renene.2020.02.090. [cit. 15. 5. 2026]. EVROPSKÝ PARLAMENT A RADA EU. Směrnice 2001/42/ES o posuzování vlivů některých plánů a programů na životní prostředí [online]. Dostupné z: https://eur-lex.europa.eu/legal-content/CS/TXT/?uri=CELEX:32001L0042. [cit. 15. 5. 2026]. [250] ČESKÁ REPUBLIKA. Zákon č. 500/2004 Sb., správní řád [online]. Dostupné z: https://www.zakonyprolidi.cz/cs/2004-500. [cit. 16. 5. 2026]. **7.3.5 Absence modelu výstavby VTE** Současně dokumentace SEA ani UO neobsahuje žádný alespoň **obecný model způsob zakládání VTE vysoké 250m ani její celkové výstavby**, nezbytně nutný k posouzení jeho vlivu na předmět hodnocení SEA. Návrh řešení:	

Poř.č.	Připomínkové místo	Číslo jednací	Článek	AO	Připomínka	Vyhodnocení
					Požaduji doplnění konkrétních technických parametrů modelové výstavby budoucích větrných elektráren o výšce 250 m, a jejich doprovodných staveb zejména požadavky takové výstavby na spotřebu betonu, kvalitu komunikací a dimenze připojení VVN, atd. Pokud nebude možné uvedené nedostatky objektivně a přezkoumatelně odstranit, požaduji vypuštění akcelerační oblasti AOV47 – Bukovec a souvisejícího územního opatření z návrhu Změny č. 2 Územního rozvojového plánu ČR. **7.4 Nedostatečnost podmínek a zmírňujících opatření** **<u>7.4.1 Nedostatečně konkrétní a nevynutitelné zmírňující opatření</u>** Podmínky a opatření mají vůči ustanovením zákona o ochraně přírody **nespecifický charakter**, tj. nelze určit, vůči kterým chráněným zájmům jsou podmínky postaveny. **Podmínky reprodukují zákon**, což nemusí být nutně na škodu (zdůrazňovací charakter podmínky), ale jen v těch případech, v nichž není větší riziko poškození přírody a krajiny (např. podmínka umístění staveb 8 m od břehové hrany parafrázuje volně ust. § 49 odst. 2 vodního zákona), kácení dřevin v období vegetačního klidu (to je přece standard….). **Podmínky jsou schematické** – z celkem 281 podmínek ve 14 AO navrhovaných v Kraji Vysočina **je jen 31 specifických vzhledem k předmětům ochrany v širokém smyslu nebo konkrétním územním poměrům v AO**. Většina podmínek je určena obecně bez ohledu na poměry v konkrétní AO (odpuzovače pro ptáky, barvy nátěrů, náhrady poškozených biotopů, atd.) **Jde o nezmírňující a nefunkční podmínky – výška VTE 250 m nemá zmírňující charakter vůči vizuálnímu působení VTE**, jestliže nejvyšší vyráběné mají 285 m a zároveň nejsou rozdíly mezi viditelností větších výškových odstupů. **Jde o podmínky nesplnitelné – různé požadavky na vizuální bezkontaktnost s krajinnými dominantami, neumísťovat do míst interakční zeleně (když tato zabírá celou AO)**, omezování provozu v době orby a sklizně se nepotkává s realitou (tj. reálnými možnostmi přenosu informací, odstávka několik měsíců), apod. **Podmínky následných monitoringů, průzkumů a vyhodnocování, apod. jsou nefunkční – to by v kombinaci s mizernou přípravou vedlo ke značné nejistotě pro investory. Zastavovat či omezovat provoz takto nákladných staveb by vyvolával zbytečné soudní spory.** Podmínky mají obsah typově „ve svazcích" podle toho, které (ne)autorizované osoby se na vzniku návrhu územního opatření podílely, tj. nevychází se z potřeb ochrany v konkrétní AO. Tyto nesrovnalosti předkladatel neodstranil. Podmínky týkající se ZÚR jsou citovány účelově, tj. **nejsou uvedeny rozpory návrhů se ZÚR.** **Podmínky mají být realizovány jen v AO, což je zcela nedostatečné vzhledem k vizuálním vlivům VTE, k vlivům na VKP** (AO jsou velmi často na rozvodích, horních tocích, apod), hledání prostor pro náhradní biotopy, apod. **Podmínky jsou neurčité a dávají možnost úvahy investorovi!** – uvození typu „pokud možno", „přednostně", apod. **Lze tedy shrnout, že podmínky a omezující opatření nemohou plnit řádně své funkce, tj. zaručit, že jinak protiprávní činnost nebo stav budou vyváženy tak, že umístění i provoz záměrů zákonný limit nepřekročí.** Metodika MŽP (2025) současně uvádí, že podmínky a zmírňující opatření musí být stanoveny individuálně pro každou jednotlivou akcelerační oblast a musí vycházet z limitů využití území, druhu OZE a předpokládaných dopadů na životní prostředí a veřejné zdraví. Pokud navržená opatření působí převážně jako obecně použitelné soubory doporučení bez zřejmé vazby ke konkrétním zjištěním v území, nelze ověřit, zda skutečně reagují na identifikovaná rizika dané lokality. Metodický postup Ministerstva životního prostředí pro akcelerační oblasti (2025) současně požaduje stanovení podmínek a zmírňujících opatření specificky pro každou jednotlivou akcelerační oblast na základě vyhodnocení konkrétních druhů, biotopů a identifikovaných rizik. V případě AOV47 – Bukovec však část navržených opatření působí jako obecně použitelné soubory doporučení bez zjevné vazby na konkrétní charakteristiky území. Dokumentace tak neumožňuje ověřit, zda opatření skutečně reagují na identifikované problémy dané lokality. Metodické doporučení MŽP (2025) vyžaduje, aby podmínky a zmírňující opatření byly formulovány s ohledem na specifické charakteristiky jednotlivých akceleračních oblastí. Dokumentace AOV47 však převážně používá obecné typové podmínky (výškové limity, barevnost staveb, obecné technické požadavky), aniž by prokázala jejich přímou vazbu na konkrétní identifikovaná rizika území Bukovec.	

Poř.č.	Připomínkové místo	Číslo jednací	Článek	AO	Připomínka	Vyhodnocení
					Chybí vysvětlení, jak navržená opatření reagují na místní hydrogeologické, krajinné, biologické nebo sociální charakteristiky území. Metodika IAIA (2002) potvrzuje, že kvalitní SEA musí obsahovat jasně formulovaná, kontrolovatelná, odborně ověřitelná a prakticky realizovatelná opatření. Studie Cashmore et al. (2004) současně potvrzuje, že neurčitá a obecná zmírňující opatření (mitigací) významně snižují praktickou účinnost procesů SEA a EIA a často nevede k reálnému omezení dopadů projektů. SEA však nestanovuje konkrétní limity mnoha opatření, neobsahuje metodiky kontroly, neprokazuje reálnou vymahatelnost opatření a ponechává značnou část zmírňujících opatření až na budoucí projektovou dokumentaci. Manuál SEA Ministerstva životního prostředí (2025) současně požaduje individuální posouzení navržených opatření a ověření jejich dostatečnosti ve vztahu ke konkrétním identifikovaným vlivům. Dokumentace SEA však současně identifikuje přetrvávající biologická, krajinná a další rizika a zároveň dochází k závěru, že navržená opatření jsou dostatečná a další opatření nejsou potřebná. Není však zřejmé, podle jakého odborného postupu nebo kritérií byla tato dostatečnost ověřena. Výsledný závěr proto není metodicky reprodukovatelný ani přezkoumatelný. Takový postup je v rozporu se směrnicí Evropského parlamentu a Rady 2001/42/ES, s požadavkem přezkoumatelnosti opatření obecné povahy podle § 172 zákona č. 500/2004 Sb., správní řád, s principem prevence a se současnými metodickými požadavky SEA na kontrolovatelná a vyhodnotitelná zmírňující opatření. Dokumentace SEA je proto v této části nepřezkoumatelná. Návrh řešení: Požaduji doplnění konkrétních, jednoznačně kontrolovatelných a právně vymahatelných zmírňujících opatření, stanovení přesných limitů, metodik kontroly a odpovědnosti za plnění podmínek, doplnění závazných mechanismů ověřování účinnosti zmírňujících opatření a přepracování SEA tak, aby zásadní environmentální opatření nebyla odkládána až do navazujících řízení. Pokud nebude možné uvedené nedostatky objektivně a přezkoumatelně odstranit, požaduji vypuštění akcelerační oblasti AOV47 – Bukovec a souvisejícího územního opatření z návrhu Změny č. 2 Územního rozvojového plánu ČR. Zdroje: INTERNATIONAL ASSOCIATION FOR IMPACT ASSESSMENT (IAIA). Strategic Environmental Assessment Performance Criteria [online]. Fargo: IAIA, 2002. Dostupné z: https://www.iaia.org/uploads/pdf/SP1.pdf. [cit. 17. 5. 2026]. MINISTERSTVO ŽIVOTNÍHO PROSTŘEDÍ. Metodika ke stanovování podmínek a zmírňujících opatření v návrhu územního opatření podle zákona č. 249/2025 Sb., o urychlení využívání některých obnovitelných zdrojů energie [online]. Praha: Ministerstvo životního prostředí, 2025. Dostupné z: https://mzp.gov.cz/system/files/2025-12/OSDE-metodika_ke_stanoveni_podminek_a_zmirnujicich_opatreni-20251212.pdf. [cit. 22. 5. 2026]. MINISTERSTVO ŽIVOTNÍHO PROSTŘEDÍ. Postup posouzení návrhu akcelerační oblasti a tvorby podkladů pro návrh územního opatření pro akcelerační oblast ve vztahu k výskytu volně žijících živočichů, planě rostoucích rostlin a přírodních stanovišť [online]. Praha: Ministerstvo životního prostředí, 2025. Dostupné z: https://mzp.gov.cz/system/files/2025-09/OSDE_Postup_posouzeni_akceleracnich_oblasti-09062025.pdf. [cit. 22. 5. 2026]. MINISTERSTVO ŽIVOTNÍHO PROSTŘEDÍ. Metodické doporučení Ministerstva životního prostředí ke zpracování vyhodnocení vlivů na životní prostředí pro územní opatření dle § 8 odst. 2 zákona č. 249/2025 Sb., o urychlení využívání některých obnovitelných zdrojů energie [online]. Praha: Ministerstvo životního prostředí, 2025. Dostupné z: https://portal.cenia.cz/eiasea/dokumenty/dokumentSoubor/2245/Metodické%20doporučení%20MŽP%20ke%20zpracování%20vyhodnocení%20SEA%20pro%20ÚO_final_15_12_25_pro_zveřejnění_IS_SEA.pdf. [cit. 22. 5. 2026]. CASHMORE, Matthew et al. The interminable issue of effectiveness: substantive purposes, outcomes and research challenges in the advancement of environmental impact assessment theory [online]. Impact Assessment and Project Appraisal, 2004. Dostupné z: https://www.tandfonline.com/doi/abs/10.3152/147154604781765860. [cit. 17. 5. 2026]. MINISTERSTVO ŽIVOTNÍHO PROSTŘEDÍ. MANUÁL SEA – Vyhodnocení vlivů územně plánovací dokumentace na životní prostředí a další souvislosti [online]. Praha: MŽP, 2025. Dostupné z:	

Poř.č.	Připomínkové místo	Číslo jednací	Článek	AO	Připomínka	Vyhodnocení
					https://portal.cenia.cz/eiasea/dokumenty/dokumentSoubor/2244/Vyhodnocení%20vlivů%20ÚPD%20na%20%C5%BEivotní%20prostředí%20a%20dalších%20souvislosti.pdf. [cit. 16. 5. 2026]. EVROPSKÝ PARLAMENT A RADA EU. Směrnice 2001/42/ES o posuzování vlivů některých plánů a programů na životní prostředí [online]. Dostupné z: https://eur-lex.europa.eu/legal-content/CS/TXT/?uri=CELEX%3A32001L0042. [cit. 17. 5. 2026]. **7.4.2 Absence metodiky hodnocení účinnosti mitigací a nepřezkoumatelnost bodového systému** Dokumentace používá bodové hodnocení vlivů ve formě klasifikace „-1 / 0 / +1", aniž by byla doložena metodika tohoto hodnocení, jeho kritéria, prahové hodnoty nebo způsob převodu odborných zjištění do výsledné klasifikace. Není zřejmé, zda jde o standardizovaný systém podle metodiky Ministerstva životního prostředí, autorizované SEA metodiky nebo pouze interní expertní odhad zpracovatele. Současně dokumentace nevysvětluje, co konkrétně znamená „mírně negativní" vliv, jaký je rozdíl mezi hodnotami „0" a „-1", jaké indikátory byly použity, jak byla určována významnost vlivů, ani jak byla zajištěna reprodukovatelnost hodnocení. SEA přitom současně tvrdí, že navržená zmírňující opatření jsou „dostatečná", aniž by bylo možné objektivně ověřit, podle jaké metodiky byla tato dostatečnost vyhodnocena. **Dokumentace neumožňuje ověřit, jakým způsobem byla stanovena účinnost jednotlivých opatření a jak byly jejich účinky převedeny do výsledného hodnocení.** Není zřejmé, podle jakých kritérií bylo určeno, že konkrétní opatření povede ke snížení nebo odstranění identifikovaných rizik. Dokumentace tak předpokládá účinnost opatření, aniž by předložila mechanismus, kterým má být této účinnosti dosaženo. Výsledný závěr proto není přezkoumatelný. **Manuál SEA Ministerstva životního prostředí (2025) současně požaduje doložení vazby mezi identifikovaným problémem, navrženým opatřením a jeho promítnutím do výsledné podoby návrhu. Z dokumentace však není zřejmé, jakým způsobem byly jednotlivé identifikované vlivy převedeny do konkrétních zmírňujících opatření ani jak byla následně posouzena jejich účinnost. Chybí tak transparentní návaznost mezi identifikací problému, návrhem opatření a výsledným závěrem o přijatelnosti.** **Metodika MŽP (2025) současně uvádí, že podmínky a zmírňující opatření musí být založeny na konkrétních podkladech, údajích o území a zjištěních SEA. Dokumentace však neumožňuje ověřit návaznost mezi identifikovaným problémem, navrženým opatřením a závěrem o jeho účinnosti. Není tedy zřejmé, jak byla účinnost jednotlivých opatření odborně ověřena.** Metodické doporučení MŽP (2025) předpokládá aktivní promítnutí výsledků SEA do konkrétních podmínek územního opatření. Dokumentace však u řady složek životního prostředí opakovaně konstatuje „bez dalšího návrhu dle SEA", aniž vysvětluje, jak byla ověřena dostatečnost již navržených opatření. Chybí metodika hodnocení účinnosti navržených mitigací a kritéria, podle nichž bylo rozhodnuto, že další opatření nejsou potřebná. Některá opatření deklarují zmírnění vlivů, aniž by bylo zřejmé, jak mají identifikovaný problém skutečně odstranit. Samotné stanovení technických parametrů nebo obecných omezení nemusí automaticky znamenat snížení vlivu na chráněné zájmy, pokud není prokázán mechanismus jejich působení. **Metodické materiály MŽP a MMR pro SEA (2015) přitom vyžadují transparentní, přezkoumatelné a metodicky doložené hodnocení vlivů včetně návrhu ukazatelů sledování vlivů a objektivního vyhodnocení významnosti dopadů.** Takový postup je v rozporu se zákonem č. 100/2001 Sb., o posuzování vlivů na životní prostředí, se směrnicí 2001/42/ES, s požadavkem transparentnosti a přezkoumatelnosti SEA, s metodickými doporučeními MŽP a MMR pro SEA (2015) a s principem právní jistoty. Dokumentace SEA je proto v této části nepřezkoumatelná. Návrh řešení: Požaduji doplnění kompletní metodiky bodového hodnocení vlivů, definice použitých klasifikačních stupňů, prahových hodnot a indikátorů významnosti, doložení metodiky převodu odborných závěrů do výsledného hodnocení a doplnění transparentního systému vyhodnocování účinnosti mitigací. Pokud nebude možné uvedené nedostatky objektivně a přezkoumatelně odstranit, požaduji vypuštění akcelerační oblasti AOV47 – Bukovec a souvisejícího územního opatření z návrhu Změny č. 2 Územního rozvojového plánu ČR. Zdroje:	

Poř.č.	Připomínkové místo	Číslo jednací	Článek	AO	Připomínka	Vyhodnocení
					MINISTERSTVO ŽIVOTNÍHO PROSTŘEDÍ; MINISTERSTVO PRO MÍSTNÍ ROZVOJ. SEA – metodická doporučení pro vyhodnocení vlivů územně plánovací dokumentace na životní prostředí [online]. Praha: MŽP a MMR, 2015. Dostupné z: https://portal.cenia.cz/eiasea/dokumenty/sea_metodicka_doporuceni. [cit. 17. 5. 2026]. MINISTERSTVO ŽIVOTNÍHO PROSTŘEDÍ. MANUÁL SEA – Vyhodnocení vlivů územně plánovací dokumentace na životní prostředí a další souvislosti [online]. Praha: MŽP, 2025. Dostupné z: https://portal.cenia.cz/eiasea/dokumenty/dokumentSoubor/2244/Vyhodnocení%20vlivů%20ÚPD%20na%20%C5%BEivotní%20prostředí%20a%20dalších%20souvislosti.pdf. [cit. 16. 5. 2026]. MINISTERSTVO ŽIVOTNÍHO PROSTŘEDÍ. Metodika ke stanovování podmínek a zmírňujících opatření v návrhu územního opatření podle zákona č. 249/2025 Sb., o urychlení využívání některých obnovitelných zdrojů energie [online]. Praha: Ministerstvo životního prostředí, 2025. Dostupné z: https://mzp.gov.cz/system/files/2025-12/OSDE-metodika_ke_stanoveni_podminek_a_zmirnujicich_opatreni-20251212.pdf. [cit. 22. 5. 2026]. MINISTERSTVO ŽIVOTNÍHO PROSTŘEDÍ. Metodické doporučení Ministerstva životního prostředí ke zpracování vyhodnocení vlivů na životní prostředí pro územní opatření dle § 8 odst. 2 zákona č. 249/2025 Sb., o urychlení využívání některých obnovitelných zdrojů energie [online]. Praha: Ministerstvo životního prostředí, 2025. Dostupné z: https://portal.cenia.cz/eiasea/dokumenty/dokumentSoubor/2245/Metodické%20doporučení%20MŽP%20ke%20zpracování%20vyhodnocení%20SEA%20pro%20ÚO_final_15_12_25_pro_zveřejnění_IS_SEA.pdf. [cit. 22. 5. 2026]. ČESKÁ REPUBLIKA. Zákon č. 100/2001 Sb., o posuzování vlivů na životní prostředí [online]. Dostupné z: https://www.zakonyprolidi.cz/cs/2001-100. [cit. 17. 5. 2026]. EVROPSKÝ PARLAMENT A RADA EU. Směrnice 2001/42/ES o posuzování vlivů některých plánů a programů na životní prostředí [online]. Dostupné z: https://eur-lex.europa.eu/legal-content/CS/TXT/?uri=CELEX%3A32001L0042. [cit. 17. 5. 2026]. **<u>7.4.3 Nedostatečně prokázaná účinnost opatření pro ochranu biodiverzity</u>** Dokumentace SEA předpokládá, že negativní dopady na biodiverzitu budou dostatečně zmírněny pomocí standardních opatření, avšak neprokazuje jejich skutečnou účinnost v podmínkách konkrétního území. Návrh akcelerační oblasti AOV47 – Bukovec je proto v rozporu s principem prevence a požadavkem objektivního vyhodnocení biologických rizik. **Navržená biologická opatření nepředstavují skutečný mechanismus odstranění identifikovaných vlivů, ale pouze obecné deklarace nebo reprodukci již existujících zákonných povinností. Opatření mají převážně obecný charakter a neprokazují vztah ke konkrétním biologickým poměrům území. Použití stejných typů opatření napříč různými akceleračními oblastmi vytváří pochybnosti, zda vycházejí z potřeb konkrétní lokality nebo pouze z univerzálního metodického schématu. Některá opatření předpokládají podmínky, jejichž reálné splnění nemusí být technicky nebo provozně možné. Pokud není doložena reálná proveditelnost opatření, nelze současně předpokládat jejich účinnost.** Studie Thaxter et al. (2017) potvrzuje, že mortalita ptáků a netopýrů závisí na celé řadě druhově specifických a prostorových faktorů a že přesná predikce skutečných dopadů bývá velmi obtížná. Studie May et al. (2020) dále potvrzuje, že i u slibných mitigací zůstává účinnost silně závislá na konkrétní lokalitě, druhovém složení a dlouhodobém monitoringu. Studie Arnett et al. (2005) současně potvrzuje, že mortalita netopýrů zůstává významným problémem i při aplikaci standardních zmírňujících opatření. SEA však neprokazuje účinnost opatření v konkrétních podmínkách území, neobsahuje detailní systém adaptivního managementu, nehodnotí scénáře selhání mitigací, neřeší dostatečně kumulativní mortalitu ani neprokazuje dlouhodobou stabilitu ochranných opatření. Metodický postup MŽP (2025) pro akcelerační oblasti současně požaduje hodnocení významnosti biologických dopadů na základě citlivosti druhů, významnosti jejich výskytu, intenzity ovlivnění, pravděpodobnosti vzniku, vratnosti a délky trvání dopadů. Dokumentace však neumožňuje ověřit, zda byly tyto parametry u jednotlivých druhů skutečně vyhodnoceny a jak byly převedeny do závěru o dostatečnosti navržených opatření. Dokumentace proto není v souladu se současnými vědeckými poznatky o nejistotách mitigace biologických dopadů větrných elektráren. Takový postup je v rozporu s principem prevence a předběžné opatrnosti, se směrnicí 2001/42/ES, se zákonem č. 114/1992 Sb., o ochraně přírody a krajiny a se současnými vědeckými poznatky o ochraně biodiverzity při rozvoji větrné energetiky.	

Poř.č.	Připomínkové místo	Číslo jednací	Článek	AO	Připomínka	Vyhodnocení
					Dokumentace SEA je proto v této části nepřezkoumatelná. Návrh řešení: Požaduji doplnění detailního vyhodnocení účinnosti biologických mitigací v konkrétních podmínkách území, zpracování adaptivního managementu pro ochranu ptáků a netopýrů, vyhodnocení scénářů selhání zmírňujících opatření a doplnění dlouhodobého monitoringu kumulativní mortality a populačních dopadů chráněných druhů. Pokud nebude možné uvedené nedostatky objektivně a přezkoumatelně odstranit, požaduji vypuštění akcelerační oblasti AOV47 – Bukovec a souvisejícího územního opatření z návrhu Změny rozvojového plánu ČR. Zdroje: THAXTER, C. B. et al. Bird and bat species' global vulnerability to collision mortality at wind farms revealed through a trait-based assessment [online]. Proceedings of the Royal Society B, 2017. Dostupné z: https://royalsocietypublishing.org/doi/10.1098/rspb.2017.0829. [cit. 17. 5. 2026]. MAY, Roel et al. Paint it black: Efficacy of increased wind turbine rotor blade visibility to reduce avian fatalities [online]. Ecology and Evolution, 2020. Dostupné z: https://onlinelibrary.wiley.com/doi/10.1002/ece3.6592. [cit. 17. 5. 2026]. ARNETT, Edward B. et al. Relationships between bats and wind turbines in Pennsylvania and West Virginia [online]. Bat Conservation International, 2005. Dostupné z: https://digitalcommons.unl.edu/cgi/viewcontent.cgi?article=1009&context=bioscifacpub. [cit. 17. 5. 2026]. EVROPSKÝ PARLAMENT A RADA EU. Směrnice 2001/42/ES o posuzování vlivů některých plánů a programů na životní prostředí [online]. Dostupné z: https://eur-lex.europa.eu/legal-content/CS/TXT/?uri=CELEX%3A32001L0042. [cit. 17. 5. 2026]. MINISTERSTVO ŽIVOTNÍHO PROSTŘEDÍ. Postup posouzení návrhu akcelerační oblasti a tvorby podkladů pro návrh územního opatření pro akcelerační oblast ve vztahu k výskytu volně žijících živočichů, plané rostoucích rostlin a přírodních stanovišť [online]. Praha: Ministerstvo životního prostředí, 2025. Dostupné z: https://mzp.gov.cz/system/files/2025-09/OSDE_Postup_posouzeni_akceleracnich_oblasti-09062025.pdf. [cit. 22. 5. 2026]. ČESKÁ REPUBLIKA. Zákon č. 114/1992 Sb., o ochraně přírody a krajiny [online]. Dostupné z: https://www.zakonyprolidi.cz/cs/1992-114. [cit. 17. 5. 2026]. **7.4.4 Nedostatečnost monitoringu a absence adaptivního managementu** Dokumentace SEA předpokládá budoucí monitoring dopadů, avšak neobsahuje detailní systém dlouhodobého adaptivního managementu ani jasně definované mechanismy reakce na zjištěné negativní vlivy. Návrh akcelerační oblasti AOV47 – Bukovec je proto v rozporu se současnými principy adaptivního environmentálního managementu. **Monitoring nepředstavuje zmírňující opatření, ale pouze nástroj následného ověřování stavu. Pokud dokumentace řeší nejistoty prostřednictvím budoucích průzkumů, sledování a následného vyhodnocování, přenáší fakticky řešení problému do budoucnosti namísto jeho současného posouzení. Monitoring nemůže nahrazovat princip předběžné opatrnosti.** **Rozsáhlé využívání následných monitoringů může vytvářet stav dlouhodobé nejistoty, protože skutečný rozsah omezení provozu nebo dodatečných opatření není znám v okamžiku schvalování návrhu. Dokumentace tak nepředkládá stabilní a předvídatelný mechanismus ochrany identifikovaných zájmů.** Studie Canter a Ross (2010) potvrzuje, že monitoring bez předem definovaných adaptačních mechanismů často nevede k reálnému omezení dopadů. Studie Arts et al. (2001) dále potvrzuje, že samotný monitoring není dostačující, pokud nejsou předem definovány spouštěcí limity, korekční opatření, povinnost úpravy provozu a mechanismy zastavení činnosti při překročení limitů. Metodika OECD (2008) současně potvrzuje, že účinný adaptivní management musí pracovat s průběžným vyhodnocováním dopadů a možností změny opatření podle nových poznatků. Metodické podklady MŽP a MMR pro SEA (2015) současně výslovně požadují návrh ukazatelů pro sledování vlivů a systém průběžného vyhodnocování dopadů koncepce. SEA však nestanovuje jasné adaptační mechanismy, neobsahuje konkrétní spouštěcí limity, neřeší scénáře neúspěšných zmírňujících opatření, nepředpokládá možnost omezení nebo zastavení provozu při významných dopadech ani neobsahuje závazný systém reakce na negativní vývoj stavu území. Dokumentace proto neodpovídá současným principům adaptivního environmentálního managementu.	

Poř.č.	Připomínkové místo	Číslo jednací	Článek	AO	Připomínka	Vyhodnocení
					Takový postup je v rozporu se směrnicí 2001/42/ES, se zákonem č. 100/2001 Sb., o posuzování vlivů na životní prostředí, s metodickými doporučeními MŽP a MMR pro SEA (2015), s principem prevence a předběžné opatrnosti, a se současnými odbornými standardy adaptivního environmentálního managementu. Dokumentace SEA je proto v této části nepřezkoumatelná. Návrh řešení: Požaduji doplnění detailního systému dlouhodobého adaptivního managementu, stanovení konkrétních spouštěcích limitů a korekčních opatření, doplnění mechanismů omezení nebo zastavení provozu při překročení limitů a zpracování závazného systému průběžného vyhodnocování účinnosti mitigací a reakce na nově zjištěné environmentální dopady. Pokud nebude možné uvedené nedostatky objektivně a přezkoumatelně odstranit, požaduji vypuštění akcelerační oblasti AOV47 – Bukovec a souvisejícího územního opatření z návrhu Změny č. 2 Územního rozvojového plánu ČR. Zdroje: CANTER, Larry; ROSS, Bill. State of practice of cumulative effects assessment and management: the good, the bad and the ugly [online]. Impact Assessment and Project Appraisal, 2010. Dostupné z: https://www.tandfonline.com/doi/abs/10.3152/146155110X12838715793200. [cit. 17. 5. 2026]. ARTS, Jos et al. Environmental Impact Assessment Follow-up: Good Practice and Future Directions [online]. Impact Assessment and Project Appraisal, 2001. Dostupné z: https://www.tandfonline.com/doi/abs/10.3152/147154601781767014. [cit. 17. 5. 2026]. OECD. Strategic Environmental Assessment and Adaptation to Climate Change [online]. 2008. Dostupné z: https://www.oecd.org/environment/environment-development/42344381.pdf. [cit. 17. 5. 2026]. MINISTERSTVO ŽIVOTNÍHO PROSTŘEDÍ; MINISTERSTVO PRO MÍSTNÍ ROZVOJ. SEA – metodická doporučení pro vyhodnocení vlivů územně plánovací dokumentace na životní prostředí [online]. Praha: MŽP a MMR, 2015. Dostupné z: https://portal.cenia.cz/eiasea/dokumenty/sea_metodicka_doporuceni. [cit. 17. 5. 2026]. EVROPSKÝ PARLAMENT A RADA EU. Směrnice 2001/42/ES o posuzování vlivů některých plánů a programů na životní prostředí [online]. Dostupné z: https://eur-lex.europa.eu/legal-content/CS/TXT/?uri=CELEX%3A32001L0042. [cit. 17. 5. 2026]. ČESKÁ REPUBLIKA. Zákon č. 100/2001 Sb., o posuzování vlivů na životní prostředí a o změně některých souvisejících zákonů (zákon o posuzování vlivů na životní prostředí) [online]. Dostupné z: https://www.zakonyprolidi.cz/cs/2001-100. [cit. 17. 5. 2026]. **7.5 Vnitřní rozpory v hodnocení kumulativních a synergických vlivů a nedostatečnost monitoringu** **<u>7.5.1 Vnitřní rozpor mezi identifikovanými riziky a závěrem o přijatelnosti</u>** a) Vyhodnocení vlivů na udržitelný rozvoj území (SEA) v části věnované kumulativním a synergickým vlivům uvádí, že v území *„nebyly identifikovány žádné potenciální kumulativní ani synergické vlivy"*, současně však výslovně připouští kumulaci s dalšími navrhovanými akceleračními oblastmi na Táborsku a Pelhřimovsku. Dokumentace dále uvádí předpoklad kumulace vlivů na krajinný ráz a vizuální charakteristiky území, který následně hodnotí jako mírně negativní (-1) při dlouhodobém a trvalém působení. Dokumentace současně navrhuje zmírňující opatření, zejména omezení výšky větrných elektráren a podmínky pro vedlejší stavby, a uzavírá, že tato opatření jsou „dostatečná" a „adekvátní". b) Pořizovatel sám připouští existenci kumulativních vlivů, dlouhodobých změn krajinného rázu a souběhu dalších akceleračních oblastí. Dokumentace však neobsahuje: ➢ objektivní kritéria přijatelnosti kumulativních vlivů, ➢ stanovení limitů únosného zatížení území, ➢ metodiku převodu identifikovaných rizik do výsledného bodového hodnocení, ➢ regionální model souběhu více akceleračních oblastí, ➢ odborné zdůvodnění, proč byly identifikované střety hodnoceny jako přijatelné. Dokumentace tak identifikuje existenci rizik, avšak neprokazuje logický postup, kterým bylo dosaženo výsledného závěru.	

Poř.č.	Připomínkové místo	Číslo jednací	Článek	AO	Připomínka	Vyhodnocení
					Manuál SEA Ministerstva životního prostředí (2025) vyžaduje, aby mezi identifikovanými vlivy, navrženými opatřeními a výsledným závěrem existovala transparentní a přezkoumatelná logická návaznost. Dokumentace však současně připouští existenci přetrvávajících negativních vlivů, navrhuje opatření k jejich omezení a současně bez dalšího metodického zdůvodnění dochází k závěru o přijatelnosti návrhu. Není proto zřejmé, jakým způsobem byl z identifikovaných rizik odvozen výsledný závěr. Metodický postup MŽP (2025) pro akcelerační oblasti současně předpokládá přehledné propojení identifikovaných dopadů s jejich významností a se závěrečným vyhodnocením území. Dokumentace AOV47 – Bukovec však neumožňuje ověřit, jakým způsobem byly identifikované biologické a krajinné střety převedeny do výsledného závěru o přijatelnosti návrhu. Metodika MŽP (2025) současně předpokládá, že předpokládané dopady budou určeny na základě údajů o území a výsledků SEA a následně převedeny do konkrétních podmínek a zmírňujících opatření. Z dokumentace však není zřejmé, jakým způsobem byla identifikovaná rizika převedena do výsledného závěru o přijatelnosti návrhu. Metodické doporučení MŽP (2025) požaduje jednotný a přezkoumatelný postup vyhodnocení SEA založený na logicky konzistentním hodnocení identifikovaných vlivů a na řádném promítnutí výsledků posouzení do závěrů dokumentace. Současně předpokládá, že SEA bude plnit preventivní funkci a umožní jednoznačně ověřit, z jakých odborných podkladů a úvah jednotlivé závěry vycházejí. Posouzení proto neumožňuje objektivně ověřit správnost výsledného hodnocení. c) Pořizovatel sám uvádí, že nebyly identifikovány kumulativní ani synergické vlivy. Současně však výslovně připouští kumulaci s dalšími navrhovanými akceleračními oblastmi a připouští dlouhodobé negativní vlivy na krajinný ráz. Obě tvrzení nemohou současně obstát. Pokud kumulativní a synergické vlivy neexistují, není důvod současně připouštět jejich existenci a navrhovat zmírňující opatření. Pokud kumulativní a synergické vlivy existují, musí být jejich rozsah objektivně vyhodnocen. Z uvedeného plynou pouze dvě možnosti: 1. kumulativní a synergické vlivy existují a dokumentace jejich rozsah nehodnotí, 2. kumulativní a synergické vlivy neexistují, avšak dokumentace bez věcného podkladu připouští jejich existenci. V obou případech vzniká vnitřní rozpor mezi identifikací rizik a výsledným závěrem o přijatelnosti návrhu. d) Směrnice Evropského parlamentu a Rady 2001/42/ES vyžaduje identifikaci, popis a vyhodnocení pravděpodobných významných vlivů návrhu, včetně dlouhodobých, kumulativních a synergických účinků. Zákon č. 100/2001 Sb., o posuzování vlivů na životní prostředí, současně vyžaduje vyhodnocení významných přímých i nepřímých dopadů koncepce a jejich vzájemných souvislostí. Česká metodická praxe SEA vychází z požadavku, aby mezi identifikovanými vlivy, mírou nejistoty a výsledným závěrem existovala transparentní a přezkoumatelná logická návaznost. V případě identifikace významných nejistot nebo možných kumulativních vlivů musí být zřejmé, jakým způsobem byly tyto skutečnosti vyhodnoceny a na základě jakých kritérií bylo dosaženo závěru o přijatelnosti návrhu. Z uvedeného plyne požadavek, aby identifikovaná rizika byla propojena s jasnými kritérii přijatelnosti a aby výsledný závěr vycházel z objektivně ověřitelného metodického postupu. Dokumentace však neprokazuje, jakým způsobem byl z identifikovaných dlouhodobých a kumulativních rizik odvozen závěr o přijatelnosti návrhu, ani neobsahuje kritéria umožňující přezkoumat správnost tohoto postupu. Tím není splněn požadavek úplného, preventivního a přezkoumatelného posouzení vlivů návrhu. e) Dokumentace současně připouští existenci kumulativních a synergických vlivů a současně dochází k závěru o jejich přijatelnosti bez transparentního metodického zdůvodnění. Výsledkem je vnitřní logický rozpor mezi identifikací rizik a výsledným hodnocením. Tato skutečnost představuje samostatně postačující věcný důvod pro zpochybnění přezkoumatelnosti dokumentace. Návrh řešení: Požaduji doplnění vyhodnocení SEA tak, aby obsahovalo jednoznačné, objektivní a přezkoumatelné vyhodnocení kumulativních a synergických vlivů, včetně odstranění rozporu mezi tvrzením o jejich neexistenci a současným připouštěním jejich výskytu. Současně požaduji doplnění transparentní metodiky hodnocení, stanovení kritérií přijatelnosti a zdůvodnění, jakým způsobem byly identifikované vlivy a rizika převedeny do výsledného závěru o přijatelnosti návrhu.	

Poř.č.	Připomínkové místo	Číslo jednací	Článek	AO	Připomínka	Vyhodnocení
					Současně požaduji objektivní a přezkoumatelné doložení, že identifikované kumulativní a synergické vlivy nepředstavují významný negativní dopad na životní prostředí a že navržená zmírňující opatření jsou skutečně dostatečná k jejich omezení. Pokud nebude možné uvedené nedostatky objektivně odstranit a přezkoumatelným způsobem odůvodnit závěr o přijatelnosti návrhu, požaduji vypuštění akcelerační oblasti AOV47 – Bukovec a souvisejícího územního opatření z návrhu Změny č. 2 Územního rozvojového plánu ČR. Zdroje: MINISTERSTVO ŽIVOTNÍHO PROSTŘEDÍ. MANUÁL SEA – Vyhodnocení vlivů územně plánovací dokumentace na životní prostředí a další souvislosti [online]. Praha: MŽP, 2025. Dostupné z: https://portal.cenia.cz/eiasea/dokumenty/dokumentSoubor/2244/Vyhodnocení%20vlivů%20ÚPD%20na%20%C5%BEivotní%20prostředí%20a%20dalších%20souvislosti.pdf. [cit. 16. 5. 2026]. MINISTERSTVO ŽIVOTNÍHO PROSTŘEDÍ. Postup posouzení návrhu akcelerační oblasti a tvorby podkladů pro návrh územního opatření pro akcelerační oblast ve vztahu k výskytu volně žijících živočichů, plané rostoucích rostlin a přírodních stanovišť [online]. Praha: Ministerstvo životního prostředí, 2025. Dostupné z: https://mzp.gov.cz/system/files/2025-09/OSDE_Postup_posouzeni_akceleracnich_oblasti-09062025.pdf. [cit. 22. 5. 2026]. MINISTERSTVO ŽIVOTNÍHO PROSTŘEDÍ. Metodika ke stanovování podmínek a zmírňujících opatření v návrhu územního opatření podle zákona č. 249/2025 Sb., o urychlení využívání některých obnovitelných zdrojů energie [online]. Praha: Ministerstvo životního prostředí, 2025. Dostupné z: https://mzp.gov.cz/system/files/2025-12/OSDE-metodika_ke_stanoveni_podminek_a_zmirnujicich_opatreni-20251212.pdf. [cit. 22. 5. 2026]. MINISTERSTVO ŽIVOTNÍHO PROSTŘEDÍ. Metodické doporučení Ministerstva životního prostředí ke zpracování vyhodnocení vlivů na životní prostředí pro územní opatření dle § 8 odst. 2 zákona č. 249/2025 Sb., o urychlení využívání některých obnovitelných zdrojů energie [online]. Praha: Ministerstvo životního prostředí, 2025. Dostupné z: https://portal.cenia.cz/eiasea/dokumenty/dokumentSoubor/2245/Metodické%20doporučení%20MŽP%20ke%20zpracování%20vyhodnocení%20SEA%20pro%20ÚO_final_15_12_25_pro_zveřejnění_IS_SEA.pdf. [cit. 22. 5. 2026]. **<u>7.5.2 Nedostatečné hodnocení kumulativních a synergických vlivů</u>** a) Vyhodnocení SEA v části věnované kumulativním a synergickým vlivům uvádí, že v zájmovém území a jeho nejbližším okolí nebyly identifikovány relevantní záměry vyvolávající významné kumulativní nebo synergické účinky. Současně však dokumentace výslovně uvádí kumulaci s dalšími navrhovanými akceleračními oblastmi na Táborsku a Pelhřimovsku a připouští mírně negativní kumulativní vliv na krajinný ráz a vizuální charakteristiky území. Dokumentace současně omezuje hodnocení převážně na území akcelerační oblasti a její nejbližší okolí. Dokumentace současně připouští existenci souvisejících infrastrukturních zásahů, avšak neobsahuje jejich prostorové vymezení. Hodnocení kumulativních účinků tak probíhá bez znalosti části zdrojů těchto vlivů. b) Pořizovatel sám připouští možnost souběhu více akceleračních oblastí a možnost vzniku kumulativních vlivů. Dokumentace však neobsahuje: ➢ regionální model kumulativních vlivů více akceleračních oblastí, ➢ vyhodnocení souběhu AOV47 s dalšími navrhovanými akceleračními oblastmi, ➢ model koncentrace technických dominant v širším území, ➢ hodnocení postupného nárůstu technické infrastruktury, ➢ vyhodnocení synergického působení krajinných, biologických, hlukových a prostorových vlivů, ➢ posouzení dlouhodobé transformace krajiny v regionálním měřítku. Dokumentace tak hodnotí jednotlivé vlivy převážně samostatně, nikoliv jejich společné a dlouhodobé působení.	

Poř.č.	Připomínkové místo	Číslo jednací	Článek	AO	Připomínka	Vyhodnocení
					Metodika MŽP (2025) současně výslovně uvádí, že posouzení se nevztahuje pouze na samotné výrobny energie, ale také na související technickou a dopravní infrastrukturu, připojení k síti, zařízení pro ukládání energie a opatření sloužící ke zmírnění dopadů. Posouzení kumulativních a synergických vlivů proto nemůže být omezeno pouze na samotné větrné elektrárny, ale musí zahrnovat také související infrastrukturu a její dopady. Posouzení současně neobsahuje žádné objektivní kritérium určující okamžik, kdy souběh více vlivů překračuje únosnou míru zatížení území. c) Pořizovatel sám uvádí, že nebyly identifikovány významné kumulativní nebo synergické vlivy. Současně však výslovně připouští souběh více akceleračních oblastí a vznik kumulativních dopadů na krajinný ráz. Obě tvrzení nemohou současně obstát. Pokud souběh více akceleračních oblastí nepředstavuje významný kumulativní vliv, musí dokumentace doložit metodiku, která takový závěr umožňuje objektivně ověřit. Pokud souběh více akceleračních oblastí významný kumulativní vliv představuje, musí být jeho rozsah vyhodnocen v regionálním měřítku. Z uvedeného plynou pouze dvě možnosti: 1. kumulativní a synergické vlivy v širším území existují a dokumentace jejich rozsah nehodnotí, 2. kumulativní a synergické vlivy v širším území neexistují, avšak dokumentace bez odborného podkladu připouští jejich existenci. V obou případech vzniká vnitřní rozpor mezi rozsahem identifikovaných rizik a rozsahem jejich vyhodnocení. d) Právní důsledky Směrnice Evropského parlamentu a Rady 2001/42/ES vyžaduje posouzení pravděpodobných významných účinků návrhu, včetně kumulativních, synergických a dlouhodobých vlivů. Zákon č. 100/2001 Sb., o posuzování vlivů na životní prostředí, současně vyžaduje vyhodnocení významných přímých i nepřímých vlivů koncepce a jejich vzájemného působení. Česká metodická praxe SEA vychází z požadavku, aby kumulativní a synergické vlivy nebyly hodnoceny pouze jako izolované dílčí účinky jednotlivých záměrů, ale aby byly posuzovány v širších prostorových a časových souvislostech. V případech souběhu více infrastrukturních zásahů je nezbytné vyhodnotit jejich společné působení a dlouhodobé důsledky pro dotčené území. Z uvedeného plyne požadavek hodnotit nejen jednotlivé vlivy samostatně, ale také jejich souběžné a dlouhodobé působení v regionálním kontextu. Dokumentace však neobsahuje regionální model kumulativních a synergických vlivů, nehodnotí souběh více akceleračních oblastí ani neumožňuje objektivně ověřit skutečný rozsah dlouhodobého zatížení území. Tím není splněn požadavek úplného, preventivního a přezkoumatelného posouzení vlivů návrhu. e) Dokumentace připouští možnost kumulace více akceleračních oblastí, avšak neobsahuje regionální model umožňující objektivní posouzení jejich společného působení. Výsledkem je neúplné vyhodnocení kumulativních a synergických vlivů a absence přezkoumatelného posouzení dlouhodobého zatížení území. Tato skutečnost představuje samostatně postačující věcný důvod pro zpochybnění přezkoumatelnosti dokumentace. Návrh řešení: Požaduji doplnění vyhodnocení SEA tak, aby obsahovalo objektivní, úplné a přezkoumatelné vyhodnocení kumulativních a synergických vlivů v širších prostorových a časových souvislostech, včetně regionálního posouzení souběhu akcelerační oblasti AOV47 – Bukovec s dalšími navrhovanými akceleračními oblastmi a související technickou a dopravní infrastrukturou. Současně požaduji doplnění transparentní metodiky hodnocení, kritérií významnosti a posouzení dlouhodobého společného působení jednotlivých vlivů. Současně požaduji objektivní a přezkoumatelné doložení, že souběh více akceleračních oblastí a souvisejících infrastrukturních zásahů nepředstavuje významné negativní kumulativní a synergické dopady na životní prostředí a další chráněné zájmy. Pokud nebude možné uvedené nedostatky objektivně odstranit a doložit skutečný rozsah kumulativního zatížení území, požaduji vypuštění akcelerační oblasti AOV47 – Bukovec a souvisejícího územního opatření z návrhu Změny č. 2 Územního rozvojového plánu ČR. Zdroje	

Poř.č.	Připomínkové místo	Číslo jednací	Článek	AO	Připomínka	Vyhodnocení
					MINISTERSTVO ŽIVOTNÍHO PROSTŘEDÍ. Metodika ke stanovování podmínek a zmírňujících opatření v návrhu územního opatření podle zákona č. 249/2025 Sb., o urychlení využívání některých obnovitelných zdrojů energie [online]. Praha: Ministerstvo životního prostředí, 2025. Dostupné z: https://mzp.gov.cz/system/files/2025-12/OSDE-metodika_ke_stanoveni_podminek_a_zmirnujicich_opatreni-20251212.pdf. [cit. 22. 5. 2026]. **7.5.3 Absence hodnocení dlouhodobého vývoje území** a) Identifikace tvrzení dokumentace **Dokumentace SEA připouští dlouhodobé a trvalé působení navrhovaných větrných elektráren na krajinný ráz a současně připouští možnost kumulace vlivů s dalšími navrhovanými akceleračními oblastmi v širším území. Výsledné hodnocení však uzavírá jako mírně negativní (-1) bez podrobnějšího modelování budoucího vývoje území.** **Dokumentace současně pracuje pouze s jedním výsledným stavem návrhu a neobsahuje variantní scénáře dalšího vývoje území.** b) Pořizovatel sám připouští existenci dlouhodobých a kumulativních vlivů. Dokumentace však neobsahuje: ➢ scénáře různých intenzit budoucího rozvoje, ➢ model postupné koncentrace technické infrastruktury, ➢ scénáře souběžného rozvoje více akceleračních oblastí, ➢ vyhodnocení dlouhodobé transformace krajiny, ➢ model vývoje únosnosti území v čase, ➢ hodnocení budoucího regionálního zatížení krajiny a obytného prostředí. Dokumentace tak hodnotí pouze jeden předpokládaný výsledný stav území, nikoliv možné varianty jeho budoucího vývoje. Posouzení současně neobsahuje žádné objektivní zdůvodnění, proč právě tento předpokládaný vývoj představuje realistický scénář. c) Pořizovatel sám připouští dlouhodobé a kumulativní změny v území. Současně však dokumentace nehodnotí různé scénáře, které by umožnily ověřit rozsah těchto změn. Obě tvrzení nemohou současně obstát. Pokud dlouhodobé změny nepředstavují významný faktor, není důvod je v dokumentaci identifikovat. Pokud dlouhodobé změny významný faktor představují, musí být jejich rozsah modelován prostřednictvím různých scénářů budoucího vývoje. Z uvedeného plynou pouze dvě možnosti: 1. dlouhodobé změny území existují a dokumentace nehodnotí jejich možné varianty, 2. dlouhodobé změny území významné nejsou, avšak dokumentace bez odborného podkladu připouští jejich existenci. V obou případech vzniká vnitřní rozpor mezi identifikovanými dlouhodobými vlivy a rozsahem jejich vyhodnocení. d) Směrnice Evropského parlamentu a Rady 2001/42/ES vyžaduje hodnocení pravděpodobných významných vlivů koncepcí, včetně dlouhodobých, kumulativních a synergických účinků. Zákon č. 100/2001 Sb., o posuzování vlivů na životní prostředí, současně vyžaduje vyhodnocení významných přímých i nepřímých dopadů koncepce a jejich možných dlouhodobých důsledků. Česká metodická praxe SEA vychází z požadavku, aby strategické hodnocení pracovalo s dostatečně podloženým posouzením budoucího vývoje území, zejména v případech, kdy návrh může vyvolat dlouhodobé změny krajiny, infrastruktury nebo využití území. V podmínkách zvýšené nejistoty nelze vycházet pouze z jediného předpokládaného výsledného stavu bez ověření možných variant vývoje. Z uvedeného plyne požadavek hodnotit nejen současný stav návrhu, ale i možné vývojové trajektorie území a jejich potenciální důsledky pro krajinu, obytné prostředí a další složky životního prostředí. Dokumentace však neobsahuje scénářové hodnocení dlouhodobého vývoje území, nehodnotí různé intenzity budoucího rozvoje ani neumožňuje objektivně ověřit budoucí únosnost území. Tím není splněn požadavek úplného, preventivního a přezkoumatelného posouzení vlivů návrhu. e) Dokumentace připouští existenci dlouhodobých a kumulativních změn v území, avšak neobsahuje scénářové hodnocení umožňující objektivně posoudit jejich budoucí vývoj.	

Poř.č.	Připomínkové místo	Číslo jednací	Článek	AO	Připomínka	Vyhodnocení
					Výsledkem je neúplné vyhodnocení dlouhodobého zatížení území a absence přezkoumatelného posouzení jeho budoucí únosnosti. Tato skutečnost představuje samostatně postačující věcný důvod pro zpochybnění přezkoumatelnosti dokumentace. Návrh řešení: Požaduji doplnění vyhodnocení SEA tak, aby obsahovalo objektivní, úplné a přezkoumatelné scénářové hodnocení dlouhodobého vývoje území, včetně různých intenzit budoucího rozvoje, souběžného rozvoje dalších akceleračních oblastí, postupného nárůstu technické infrastruktury a posouzení dlouhodobé transformace krajiny a obytného prostředí. Současně požaduji doplnění transparentní metodiky hodnocení budoucí únosnosti území a zdůvodnění zvoleného scénáře vývoje. Současně požaduji objektivní a přezkoumatelné doložení, že předpokládaný dlouhodobý vývoj území nepovede k významným negativním dopadům na životní prostředí a další chráněné zájmy. Pokud nebude možné uvedené nedostatky objektivně odstranit a doložit budoucí únosnost území v dlouhodobém horizontu, požaduji vypuštění akcelerační oblasti AOV47 – Bukovec a souvisejícího územního opatření z návrhu Změny č. 2 Územního rozvojového plánu ČR. **7.5.4 Nedostatečnost monitoringu a nepřípustné přenášení nejistot do budoucna** a) Dokumentace SEA navrhuje monitoring vybraných ukazatelů, zejména skutečného instalovaného výkonu a počtu větrných elektráren, záborů půdy, mortality ptáků a monitoringu netopýrů. Současně předpokládá, že významná část údajů bude vycházet z monitoringu prováděného provozovateli zařízení. **Dokumentace současně výslovně uvádí, že u hmotného majetku, krajinného rázu, kulturních a historických hodnot nelze monitoring stanovit, a fakticky tak vylučuje sledování některých oblastí, které sama označuje jako potenciálně ovlivněné.** **Současně dokumentace připouští existenci dlouhodobých a kumulativních vlivů a navrhuje následné monitorovací mechanismy.** b) Pořizovatel sám připouští existenci dlouhodobých a kumulativních vlivů a současně navrhuje jejich následné sledování. Dokumentace však neobsahuje: ➢ regionální systém monitoringu kumulativních a synergických vlivů, ➢ objektivní limity přijatelného zatížení území, ➢ adaptační mechanismy při zhoršení stavu území, ➢ scénáře reakce při překročení limitních hodnot, ➢ metodiku vyhodnocování dlouhodobých změn krajiny, ➢ mechanismy přehodnocení přijatelnosti návrhu. Současně dokumentace neprokazuje, jak může následný monitoring zabránit vzniku nevratných změn v situaci, kdy budou negativní dopady zjištěny až po realizaci záměru. Posouzení tak přesouvá významnou část nejistot do budoucna místo jejich vyhodnocení v rámci samotného procesu SEA. **Metodický postup Ministerstva životního prostředí pro akcelerační oblasti (2025) současně předpokládá doplnění údajů terénním šetřením nebo ověřením výskytu druhů v případech, kdy dostupná data nejsou dostatečná pro učinění závěrů o hodnotě území. Dokumentace AOV47 – Bukovec však významnou část nejistot řeší až následným monitoringem po realizaci záměru. Takový postup nahrazuje požadované předběžné ověření následným sledováním již vzniklých dopadů.** ➢ model vývoje únosnosti území v čase, ➢ hodnocení budoucího regionálního zatížení krajiny a obytného prostředí. Dokumentace tak hodnotí pouze jeden předpokládaný výsledný stav území, nikoliv možné varianty jeho budoucího vývoje. Posouzení současně neobsahuje žádné objektivní zdůvodnění, proč právě tento předpokládaný vývoj představuje realistický scénář. c) Pořizovatel sám připouští dlouhodobé a kumulativní změny v území. Současně však dokumentace nehodnotí různé scénáře, které by umožnily ověřit rozsah těchto změn.	

Poř.č.	Připomínkové místo	Číslo jednací	Článek	AO	Připomínka	Vyhodnocení
					Obě tvrzení nemohou současně obstát. Pokud dlouhodobé změny nepředstavují významný faktor, není důvod je v dokumentaci identifikovat. Pokud dlouhodobé změny významný faktor představují, musí být jejich rozsah modelován prostřednictvím různých scénářů budoucího vývoje. Z uvedeného plynou pouze dvě možnosti: 1. dlouhodobé změny území existují a dokumentace nehodnotí jejich možné varianty, 2. dlouhodobé změny území významné nejsou, avšak dokumentace bez odborného podkladu připouští jejich existenci. V obou případech vzniká vnitřní rozpor mezi identifikovanými dlouhodobými vlivy a rozsahem jejich vyhodnocení. d) Směrnice Evropského parlamentu a Rady 2001/42/ES vyžaduje hodnocení pravděpodobných významných vlivů koncepcí, včetně dlouhodobých, kumulativních a synergických účinků. Zákon č. 100/2001 Sb., o posuzování vlivů na životní prostředí, současně vyžaduje vyhodnocení významných přímých i nepřímých dopadů koncepce a jejich možných dlouhodobých důsledků. Česká metodická praxe SEA vychází z požadavku, aby strategické hodnocení pracovalo s dostatečně podloženým posouzením budoucího vývoje území, zejména v případech, kdy návrh může vyvolat dlouhodobé změny krajiny, infrastruktury nebo využití území. V podmínkách zvýšené nejistoty nelze vycházet pouze z jediného předpokládaného výsledného stavu bez ověření možných variant vývoje. Z uvedeného plyne požadavek hodnotit nejen současný stav návrhu, ale i možné vývojové trajektorie území a jejich potenciální důsledky pro krajinu, obytné prostředí a další složky životního prostředí. Dokumentace však neobsahuje scénářové hodnocení dlouhodobého vývoje území, nehodnotí různé intenzity budoucího rozvoje ani neumožňuje objektivně ověřit budoucí únosnost území. Tím není splněn požadavek úplného, preventivního a přezkoumatelného posouzení vlivů návrhu. e) Dokumentace připouští existenci dlouhodobých a kumulativních změn v území, avšak neobsahuje scénářové hodnocení umožňující objektivně posoudit jejich budoucí vývoj. Výsledkem je neúplné vyhodnocení dlouhodobého zatížení území a absence přezkoumatelného posouzení jeho budoucí únosnosti. Tato skutečnost představuje samostatně postačující věcný důvod pro zpochybnění přezkoumatelnosti dokumentace. **Návrh řešení:** Požaduji doplnění vyhodnocení SEA tak, aby obsahovalo objektivní, úplné a přezkoumatelné scénářové hodnocení dlouhodobého vývoje území, včetně různých intenzit budoucího rozvoje, souběžného rozvoje dalších akceleračních oblastí, postupného nárůstu technické infrastruktury a posouzení dlouhodobé transformace krajiny a obytného prostředí. Současně požaduji doplnění transparentní metodiky hodnocení budoucí únosnosti území a zdůvodnění zvoleného scénáře vývoje. Současně požaduji objektivní a přezkoumatelné doložení, že předpokládaný dlouhodobý vývoj území nepovede k významným negativním dopadům na životní prostředí a další chráněné zájmy. Pokud nebude možné uvedené nedostatky objektivně odstranit a doložit budoucí únosnost území v dlouhodobém horizontu, požaduji vypuštění akcelerační oblasti AOV47 – Bukovec a souvisejícího územního opatření z návrhu Změny č. 2 Územního rozvojového plánu ČR. **<u>7.5.4 Nedostatečnost monitoringu a nepřípustné přenášení nejistot do budoucna</u>** a) Dokumentace SEA navrhuje monitoring vybraných ukazatelů, zejména skutečného instalovaného výkonu, počtu větrných elektráren, záborů půdy, mortality ptáků a monitoringu netopýrů. Současně předpokládá, že významná část údajů bude vycházet z monitoringu prováděného provozovateli zařízení. **Dokumentace současně výslovně uvádí, že u hmotného majetku, krajinného rázu, kulturních a historických hodnot nelze monitoring stanovit, a fakticky tak vylučuje sledování některých oblastí, které sama označuje jako potenciálně ovlivněné.** **Současně dokumentace připouští existenci dlouhodobých a kumulativních vlivů a navrhuje následné monitorovací mechanismy.** b) Pořizovatel sám připouští existenci dlouhodobých a kumulativních vlivů a současně navrhuje jejich následné sledování. Dokumentace však neobsahuje: ➢ regionální systém monitoringu kumulativních a synergických vlivů, ➢ objektivní limity přijatelného zatížení území,	

Poř.č.	Připomínkové místo	Číslo jednací	Článek	AO	Připomínka	Vyhodnocení
					➢ adaptační mechanismy při zhoršení stavu území, ➢ scénáře reakce při překročení limitních hodnot, ➢ metodiku vyhodnocování dlouhodobých změn krajiny, ➢ mechanismy přehodnocení přijatelnosti návrhu. Současně dokumentace neprokazuje, jak může následný monitoring zabránit vzniku nevratných změn v situaci, kdy budou negativní dopady zjištěny až po realizaci záměru. Posouzení tak přesouvá významnou část nejistot do budoucna místo jejich vyhodnocení v rámci samotného procesu SEA. **Metodický postup Ministerstva životního prostředí pro akcelerační oblasti (2025) současně předpokládá doplnění údajů terénním šetřením nebo ověřením výskytu druhů v případech, kdy dostupná data nejsou dostatečná pro učinění závěrů o hodnotě území. Dokumentace AOV47 – Bukovec však významnou část nejistot řeší až následným monitoringem po realizaci záměru. Takový postup nahrazuje požadované předběžné ověření následným sledováním již vzniklých dopadů.** **Metodika MŽP současně zdůrazňuje, že záměry v akceleračních oblastech zpravidla již nepodléhají EIA a možnost stanovit dodatečné podmínky v navazujících řízeních je omezená. Kvalita a úplnost podkladů při vymezování akcelerační oblasti proto získává zásadní význam. Přenesení podstatných nejistot do budoucích řízení proto vytváří riziko, že nedostatky současného posouzení již nebude možné účinně odstranit.** Metodika Řehák a Bartonička (2012) uvádí, že terénní monitoring musí být proveden ještě před povolením výstavby větrné elektrárny. Následný monitoring po uvedení do provozu má sloužit pouze k ověření a kontrole již přijatých závěrů, nikoliv k nahrazování chybějících podkladů v rozhodovací fázi. Přenesení zásadních nejistot až do budoucích řízení proto neodpovídá doporučenému metodickému postupu. Metodika Řehák a Bartonička (2012) dále uvádí, že pokud je zjištěna vysoká aktivita rizikových druhů netopýrů, je nutné přijmout omezující opatření nebo výstavbu nedoporučit. V případě zvýšené aktivity v období podzimních přesunů a migrací metodika výslovně uvádí, že výstavbu nelze doporučit vůbec. Pokud dokumentace současně identifikuje zvýšené riziko a přesto bez vysvětlení dospívá k závěru o přijatelnosti záměru, vzniká vnitřní rozpor. c) Pořizovatel sám připouští existenci dlouhodobých nejistot a kumulativních vlivů. Současně však předpokládá, že jejich řešení bude možné zajistit prostřednictvím následného monitoringu. Obě tvrzení nemohou současně obstát. Pokud jsou dostupné podklady dostatečné pro závěr o přijatelnosti návrhu, není důvod přesouvat řešení významných nejistot do budoucna. Pokud podklady dostatečné nejsou, nelze bez jejich doplnění dospět k závěru o přijatelnosti návrhu. Z uvedeného plynou pouze dvě možnosti: 1. významné nejistoty existují a dokumentace je nehodnotí před schválením návrhu, 2. významné nejistoty neexistují, avšak dokumentace bez věcného důvodu zavádí rozsáhlý systém následného monitoringu. V obou případech vzniká vnitřní rozpor mezi rozsahem identifikovaných nejistot a způsobem jejich řešení. d) Směrnice Evropského parlamentu a Rady 2001/42/ES vyžaduje identifikaci, popis a vyhodnocení pravděpodobných významných vlivů návrhu před jeho schválením. Zákon č. 100/2001 Sb., o posuzování vlivů na životní prostředí, současně vyžaduje vyhodnocení významných přímých, nepřímých, kumulativních a dlouhodobých vlivů koncepce. Česká metodická praxe SEA a navazující přístupy používané při strategickém hodnocení současně vycházejí z toho, že monitoring představuje nástroj ověření předpokladů a sledování skutečného vývoje vlivů, nikoli náhradu za vlastní vyhodnocení vlivů koncepce. Monitoring slouží k následné kontrole účinnosti přijatých opatření a k identifikaci odchylek od předpokládaného vývoje, nikoli k doplňování zásadních chybějících podkladů nebo k nahrazování preventivního posouzení. Z uvedeného plyne požadavek, aby významné nejistoty byly v maximálním možném rozsahu řešeny již v rámci procesu SEA a aby závěr o přijatelnosti návrhu vycházel z dostatečných podkladů dostupných před schválením návrhu.	

Poř.č.	Připomínkové místo	Číslo jednací	Článek	AO	Připomínka	Vyhodnocení
					Dokumentace však přesouvá významnou část identifikovaných nejistot do budoucí fáze monitoringu a nepředkládá mechanismus, kterým by bylo možné prokázat, že následné sledování dokáže zabránit vzniku nevratných dopadů. Tím není splněn požadavek úplného, preventivního a přezkoumatelného posouzení vlivů návrhu. e) Dokumentace připouští existenci významných dlouhodobých nejistot a současně přesouvá jejich řešení na budoucí monitoring. Výsledkem je nepřípustné nahrazování preventivního hodnocení následným sledováním dopadů a absence přezkoumatelného mechanismu pro ověření skutečné přijatelnosti návrhu. Tato skutečnost představuje samostatně postačující věcný důvod pro zpochybnění přezkoumatelnosti dokumentace. Návrh řešení: Požaduji doplnění vyhodnocení SEA tak, aby významné nejistoty a identifikované rizikové faktory byly objektivně, úplně a přezkoumatelně vyhodnoceny již v rámci procesu SEA a nebyly nahrazovány následným monitoringem po realizaci záměru. Současně požaduji doplnění transparentní metodiky hodnocení, stanovení limitů přijatelného zatížení území, adaptačních mechanismů a postupu pro případ překročení stanovených hodnot. Současně požaduji objektivní a přezkoumatelné doložení, že navržený systém monitoringu představuje nástroj ověřování již prokázaných závěrů, nikoliv náhradu za chybějící podklady nebo nevyhodnocené vlivy návrhu. Pokud nebude možné uvedené nedostatky objektivně odstranit a doložit dostatečnost podkladů pro závěr o přijatelnosti návrhu již před schválením akcelerační oblasti, požaduji vypuštění akcelerační oblasti AOV47 – Bukovec a souvisejícího územního opatření z návrhu Změny č. 2 Územního rozvojového plánu ČR. Zdroje MINISTERSTVO ŽIVOTNÍHO PROSTŘEDÍ. Postup posouzení návrhu akcelerační oblasti a tvorby podkladů pro návrh územního opatření pro akcelerační oblast ve vztahu k výskytu volně žijících živočichů, planě rostoucích rostlin a přírodních stanovišť [online]. Praha: Ministerstvo životního prostředí, 2025. Dostupné z: https://mzp.gov.cz/system/files/2025-09/OSDE_Postup_posouzeni_akceleracnich_oblasti-09062025.pdf. [cit. 22. 5. 2026]. MINISTERSTVO ŽIVOTNÍHO PROSTŘEDÍ. Metodika ke stanovování podmínek a zmírňujících opatření v návrhu územního opatření podle zákona č. 249/2025 Sb., o urychlení využívání některých obnovitelných zdrojů energie [online]. Praha: Ministerstvo životního prostředí, 2025. Dostupné z: https://mzp.gov.cz/system/files/2025-12/OSDE-metodika_ke_stanoveni_podminek_a_zmirnujicich_opatreni-20251212.pdf. [cit. 22. 5. 2026]. ŘEHÁK, Zdeněk; BARTONIČKA, Tomáš. Metodický pokyn k posuzování vlivu větrných elektráren na netopýry [online]. Praha: Česká společnost pro ochranu netopýrů, 2012. Dostupné z: https://www.ceson.org/document/VtE_metodpokyn_fin.pdf. [cit. 22. 5. 2026]. **7.6 Absence variantního řešení a minimalizace konfliktů v území** **<u>7.6.1 Absence skutečného variantního řešení</u>** a) Dokumentace SEA pracuje s navrženým souborem akceleračních oblastí jako s výsledným řešením a hodnotí jejich předpokládané vlivy na jednotlivé složky životního prostředí. Dokumentace však neobsahuje transparentní porovnání alternativních lokalit, alternativních scénářů rozmístění akceleračních oblastí ani variant s odlišnou intenzitou rozvoje. Současně nebylo identifikováno systematické porovnání: ➢ alternativních akceleračních oblastí, ➢ variant mimo krajinně citlivá území, ➢ variant s nižší koncentrací zařízení, ➢ variant s nižšími kumulativními dopady, ➢ variant mimo pohledově exponované lokality, ➢ variant využívajících antropogenně zatížená území,	

Poř.č.	Připomínkové místo	Číslo jednací	Článek	AO	Připomínka	Vyhodnocení
					➢ nulové varianty. **Dokumentace tak hodnotí převážně jedinou výslednou koncepci.** b) Pořizovatel předkládá konkrétní návrh akcelerační oblasti AOV47 – Bukovec a hodnotí jeho vlivy, avšak neprokazuje, že byly systematicky ověřovány jiné možné způsoby dosažení sledovaného cíle. Dokumentace neobsahuje: ➢ porovnání alternativních lokalit, ➢ porovnání alternativních scénářů rozmístění, ➢ porovnání různých intenzit využití území, ➢ porovnání variant s nižšími environmentálními střety, ➢ porovnání variant s nižšími krajinnými dopady, ➢ porovnání variant s nižší konfliktností vůči obytnému prostředí, ➢ objektivní metodiku výběru preferované varianty. Posouzení tak neumožňuje ověřit, zda navržené řešení představuje variantu s nejnižšími dopady na území. SEA se tím posouvá z optimalizačního nástroje do role následného potvrzení již předem vybraného řešení. c) Dokumentace hodnotí environmentální přijatelnost navržené akcelerační oblasti. Současně však neprokazuje, že byly ověřeny jiné možné varianty se stejným cílem a potenciálně nižšími dopady. Obě tvrzení nemohou současně obstát. Pokud navržená varianta představuje řešení s nejnižšími dopady, musí být doloženo, s jakými alternativami byla porovnávána. Pokud alternativy porovnávány nebyly, nelze objektivně tvrdit, že navržené řešení představuje preferovanou nebo nejméně konfliktní variantu. Z uvedeného plynou pouze dvě možnosti: 1. alternativní varianty existovaly a dokumentace je nehodnotí, 2. alternativní varianty neexistovaly, avšak dokumentace neobsahuje odborné zdůvodnění, proč jiné možnosti nebylo možné uvažovat. V obou případech vzniká vnitřní rozpor mezi závěrem o přijatelnosti návrhu a rozsahem provedeného hodnocení. d) Směrnice Evropského parlamentu a Rady 2001/42/ES vyžaduje identifikaci, popis a vyhodnocení rozumných alternativ zohledňujících cíle a geografický rozsah navrhované koncepce. Zákon č. 100/2001 Sb., o posuzování vlivů na životní prostředí, současně vyžaduje zpracování a vyhodnocení návrhu způsobem umožňujícím posoudit jeho pravděpodobné významné vlivy. Česká metodická praxe SEA vychází z požadavku, aby strategické hodnocení plnilo nejen hodnotící, ale i optimalizační funkci a umožňovalo porovnání různých řešení vedoucích ke sledovanému cíli. Judikatura správních soudů současně potvrzuje, že absence variantního řešení může představovat významnou procesní vadu zejména tehdy, pokud není doloženo, proč byla zvolena právě konkrétní varianta řešení. Dokumentace však neobsahuje transparentní porovnání alternativních scénářů ani neumožňuje objektivně přezkoumat, proč byla zvolena právě navržená akcelerační oblast. Tím není splněn požadavek úplného, preventivního a přezkoumatelného posouzení vlivů návrhu. e) Dokumentace neobsahuje skutečné variantní řešení ani neprokazuje, že byly systematicky ověřovány alternativní scénáře s nižšími environmentálními a krajinnými dopady. Výsledkem je absence optimalizační funkce SEA a nemožnost objektivně ověřit, zda navržené řešení představuje nejméně konfliktní variantu. Tato skutečnost představuje samostatně postačující věcný důvod pro zpochybnění přezkoumatelnosti dokumentace. Návrh řešení: Požaduji doplnění vyhodnocení SEA tak, aby obsahovalo skutečné variantní řešení akcelerační oblasti AOV47 – Bukovec, včetně porovnání alternativních lokalit, alternativních scénářů rozmístění	

Poř.č.	Připomínkové místo	Číslo jednací	Článek	AO	Připomínka	Vyhodnocení
					akceleračních oblastí, různých intenzit využití území, variant s nižšími environmentálními a krajinnými dopady, variant s nižší konfliktností vůči obytnému prostředí a variant využívajících antropogenně zatížená území. Současně požaduji doplnění porovnání nulové varianty a transparentní metodiky výběru preferovaného řešení. Současně požaduji objektivní a přezkoumatelné zdůvodnění, proč byla jako preferovaná zvolena právě akcelerační oblast AOV47 – Bukovec, a doložení, že navržená varianta představuje řešení s nejnižšími dopady na životní prostředí a další chráněné zájmy. Pokud nebude možné uvedené nedostatky objektivně odstranit a prokázat, že navržené řešení představuje nejméně konfliktní variantu, požaduji vypuštění akcelerační oblasti AOV47 – Bukovec a souvisejícího územního opatření z návrhu Změny č. 2 Územního rozvojového plánu ČR. **7.6.2 Rozpor s principem minimalizace územních konfliktů** a) Dokumentace SEA hodnotí navrženou akcelerační oblast AOV47 – Bukovec z hlediska jednotlivých složek životního prostředí a identifikuje řadu potenciálních střetů, zejména ve vztahu ke krajině, biodiverzitě, lesním ekosystémům a obytnému prostředí. Současně dokumentace navrhuje zmírňující opatření a vychází z předpokladu přijatelnosti navrženého řešení. **Dokumentace však neobsahuje transparentní postup, který by prokazoval systematické vyhledávání a preferenci lokalit s nižší mírou environmentální a prostorové konfliktnosti.** Krátkodobé sezónní průzkumy nemohou spolehlivě zachytit migrační období, rozmnožování ani celoroční využívání území, a nelze proto objektivně vyloučit významné vlivy na chráněné druhy. Současně nebylo identifikováno systematické vyhodnocení: ➢ citlivých krajinných území, ➢ biologicky významných lokalit, ➢ pohledově exponovaných horizontů, ➢ lesních území, ➢ rekreačně významných oblastí, ➢ obytného prostředí, ➢ území s existujícím kumulativním zatížením. b) Pořizovatel předkládá konkrétní řešení a hodnotí jeho důsledky, avšak neprokazuje, že při návrhu akcelerační oblasti byly systematicky vylučovány lokality s vyšší konfliktností. Dokumentace neobsahuje: ➢ metodiku identifikace konfliktních území, ➢ kritéria pro vylučování nejcitlivějších lokalit, ➢ porovnání území s různou mírou konfliktnosti, ➢ prostorovou optimalizaci návrhu, ➢ porovnání méně konfliktních alternativ, ➢ objektivní kritéria preference vybraného území. Posouzení tak neumožňuje ověřit, zda navržené řešení představuje variantu s nejnižší možnou mírou střetů. Strategické hodnocení přitom neslouží pouze k identifikaci již existujících konfliktů, ale také k jejich předcházení prostřednictvím vhodného výběru řešení. c) Dokumentace identifikuje existenci environmentálních a krajinných střetů. Současně však neprokazuje, že byly systematicky ověřovány alternativní lokality s nižší mírou konfliktů. Obě tvrzení nemohou současně obstát. Pokud navržená lokalita představuje území s nejnižší konfliktností, musí být doloženo, s jakými jinými lokalitami byla porovnávána. Pokud takové porovnání provedeno nebylo, nelze objektivně tvrdit, že navržené řešení minimalizuje konflikty v území.	

Poř.č.	Připomínkové místo	Číslo jednací	Článek	AO	Připomínka	Vyhodnocení
					Z uvedeného plynou pouze dvě možnosti: 1. méně konfliktní varianty existovaly a dokumentace je nehodnotí, 2. méně konfliktní varianty neexistovaly, avšak dokumentace neobsahuje odborné zdůvodnění tohoto závěru. V obou případech vzniká vnitřní rozpor mezi identifikací střetů a tvrzením o přijatelnosti návrhu. d) Směrnice Evropského parlamentu a Rady 2001/42/ES vyžaduje identifikaci, popis a vyhodnocení rozumných alternativ a jejich pravděpodobných významných vlivů. Zákon č. 100/2001 Sb., o posuzování vlivů na životní prostředí, současně vyžaduje vyhodnocení návrhu způsobem umožňujícím předcházet významným negativním vlivům na životní prostředí. Česká metodická praxe SEA vychází z preventivního principu strategického hodnocení, podle kterého mají být významné konflikty identifikovány a minimalizovány již ve fázi přípravy koncepce, nikoliv až následně řešeny prostřednictvím zmírňujících opatření. Z uvedeného plyne požadavek, aby návrh nevycházel pouze z hodnocení jedné předem zvolené varianty, ale aby umožňoval systematické vyhledávání a porovnání řešení s nižší konfliktností. Dokumentace však neprokazuje, že při výběru akcelerační oblasti byl použit transparentní proces minimalizace konfliktů. Tím není splněn požadavek úplného, preventivního a přezkoumatelného posouzení vlivů návrhu. e) Dokumentace neprokazuje, že při návrhu akcelerační oblasti byl použit princip preference území s nejnižší konfliktností. Výsledkem je nemožnost objektivně ověřit, zda bylo navržené řešení optimalizováno z hlediska krajinných, biologických a prostorových střetů. Tato skutečnost představuje samostatně postačující věcný důvod pro zpochybnění přezkoumatelnosti dokumentace. Návrh řešení: Požaduji doplnění vyhodnocení SEA tak, aby obsahovalo transparentní a přezkoumatelný postup systematického vyhledávání a porovnání lokalit s různou mírou environmentální a prostorové konfliktnosti, včetně hodnocení biologicky významných území, citlivých krajinných celků, pohledově exponovaných horizontů, viničních oblastí, rekreačně významných území, obytného prostředí a území s existujícím kumulativním zatížením. Současně požaduji doplnění objektivních kritérií pro identifikaci a vylučování konfliktních území a doložení metodiky použité pro výběr preferované lokality. Současně požaduji objektivní a přezkoumatelné zdůvodnění, že navržená akcelerační oblast AOV47 – Bukovec představuje řešení s nejnižší možnou mírou environmentálních, krajinných a prostorových střetů. Pokud nebude možné uvedené nedostatky objektivně odstranit a prokázat, že při výběru lokality byl uplatněn princip minimalizace územních konfliktů, požaduji vypuštění akcelerační oblasti AOV47 – Bukovec a souvisejícího územního opatření z návrhu Změny č. 2 Územního rozvojového plánu ČR. **<u>7.6.3 Nedostatečné prostorové a koncepční porovnání variant</u>** a) Dokumentace SEA hodnotí navrženou akcelerační oblast AOV47 – Bukovec jako výsledné řešení a vyhodnocuje jeho předpokládané vlivy na jednotlivé složky životního prostředí. Současně dokumentace pracuje s konkrétním prostorovým uspořádáním a předpokládanou kapacitou navrženého řešení. Dokumentace však neobsahuje systematické porovnání alternativních prostorových konfigurací ani scénářů rozdílné intenzity rozvoje. Současně nebylo identifikováno porovnání: ➢ různých konfigurací rozmístění větrných elektráren, ➢ různých koncentrací zařízení v území, ➢ různých intenzit využití území, ➢ alternativních regionálních scénářů rozvoje, ➢ různých krajinných a vizuálních konfigurací, ➢ různých scénářů rozvoje související infrastruktury. **Dokumentace tak pracuje převážně s jediným prostorovým a rozvojovým scénářem.** b) Pořizovatel předkládá konkrétní prostorové řešení, avšak neprokazuje, že byly systematicky vyhodnoceny alternativní konfigurace umožňující dosažení stejného cíle při nižších dopadech. Dokumentace neobsahuje:	

Poř.č.	Připomínkové místo	Číslo jednací	Článek	AO	Připomínka	Vyhodnocení
					➢ porovnání různých prostorových konfigurací, ➢ hodnocení různých úrovní koncentrace zařízení, ➢ scénáře postupného rozvoje infrastruktury, ➢ hodnocení regionálních prostorových souvislostí, ➢ porovnání alternativních vizuálních konfigurací, ➢ objektivní kritéria pro výběr preferovaného uspořádání. Posouzení tak neumožňuje ověřit, zda by rozdílné uspořádání zařízení nebo odlišná intenzita rozvoje nevedly k nižším krajinným, biologickým nebo kumulativním dopadům. Strategické hodnocení přitom neslouží pouze k posouzení jedné předem stanovené konfigurace, ale také k optimalizaci prostorového uspořádání navrhovaného řešení. c) Dokumentace hodnotí navrženou konfiguraci jako environmentálně přijatelnou. Současně však neprokazuje, že byly porovnány jiné prostorové a scénářové varianty s potenciálně nižšími dopady. Obě tvrzení nemohou současně obstát. Pokud navržené prostorové uspořádání představuje řešení s nejnižšími dopady, musí být doloženo, s jakými jinými konfiguracemi bylo porovnáváno. Pokud takové porovnání provedeno nebylo, nelze objektivně tvrdit, že navržené řešení představuje prostorově optimalizovanou variantu. Z uvedeného plynou pouze dvě možnosti: 1. alternativní konfigurace existovaly a dokumentace je nehodnotí, 2. alternativní konfigurace neexistovaly, avšak dokumentace neobsahuje odborné zdůvodnění, proč jiné prostorové scénáře nebylo možné uvažovat. V obou případech vzniká vnitřní rozpor mezi závěrem o přijatelnosti návrhu a rozsahem provedeného hodnocení. d) Směrnice Evropského parlamentu a Rady 2001/42/ES vyžaduje identifikaci, popis a vyhodnocení rozumných alternativ zohledňujících cíle a geografický rozsah navrhované koncepce. Zákon č. 100/2001 Sb., o posuzování vlivů na životní prostředí, současně vyžaduje vyhodnocení pravděpodobných významných vlivů návrhu a jejich vzájemných souvislostí. Česká metodická praxe SEA vychází z požadavku, aby strategické hodnocení umožňovalo porovnání různých prostorových řešení a různých scénářů rozvoje v případech, kdy navrhované řešení může vyvolat významné dlouhodobé a kumulativní změny v území. Z uvedeného plyne požadavek hodnotit nejen výsledný stav návrhu, ale i různé možné konfigurace a scénáře vedoucí ke sledovanému cíli. Dokumentace však neobsahuje scénářové a prostorové porovnání variant a neumožňuje objektivně přezkoumat, zda navržené řešení představuje variantu s nejnižšími dopady. Tím není splněn požadavek úplného, preventivního a přezkoumatelného posouzení vlivů návrhu. e) Dokumentace neobsahuje porovnání různých prostorových konfigurací ani scénářů rozdílné intenzity rozvoje. Výsledkem je nemožnost objektivně ověřit, zda jiné prostorové uspořádání nebo odlišná koncentrace zařízení nemohly vést k nižším environmentálním, krajinným a kumulativním dopadům. Tato skutečnost představuje samostatně postačující věcný důvod pro zpochybnění přezkoumatelnosti dokumentace. Návrh řešení: Požaduji doplnění vyhodnocení SEA tak, aby obsahovalo systematické a přezkoumatelné porovnání alternativních prostorových konfigurací a scénářů rozdílné intenzity rozvoje akcelerační oblasti AOV47 – Bukovec, včetně porovnání různých konfigurací rozmístění větrných elektráren, různých koncentrací zařízení, scénářů postupného rozvoje související infrastruktury, regionálních prostorových souvislostí a alternativních krajinných a vizuálních uspořádání. Současně požaduji doplnění objektivních kritérií pro výběr preferovaného prostorového řešení. Současně požaduji objektivní a přezkoumatelné zdůvodnění, že navržené prostorové uspořádání představuje variantu s nejnižšími environmentálními, krajinnými a kumulativními dopady. Pokud nebude možné uvedené nedostatky objektivně odstranit a prokázat, že navržené řešení bylo prostorově	

Poř.č.	Připomínkové místo	Číslo jednací	Článek	AO	Připomínka	Vyhodnocení
					optimalizováno a představuje nejméně konfliktní variantu, požaduji vypuštění akcelerační oblasti AOV47 – Bukovec a souvisejícího územního opatření z návrhu Změny č. 2 Územního rozvojového plánu ČR. **<u>7.6.4 Absence transparentního prostorového hodnocení konfliktnosti území</u>** a) Dokumentace SEA hodnotí jednotlivé složky životního prostředí samostatně a identifikuje potenciální střety zejména ve vztahu ke krajině, biologickým hodnotám území, lesním ekosystémům, obytnému prostředí a dalším složkám území. Dokumentace současně vychází z předpokladu, že navržená akcelerační oblast představuje přijatelné řešení. **Dokumentace však neobsahuje transparentní prostorové porovnání konfliktnosti jednotlivých lokalit ani metodiku umožňující identifikaci a porovnání území s různou mírou střetů.** Současně nebylo identifikováno systematické vyhodnocení: ➢ environmentální konfliktnosti, ➢ biologické konfliktnosti, ➢ vizuální konfliktnosti, ➢ konfliktnosti vůči obytnému prostředí, ➢ konfliktnosti vůči rekreačním funkcím území, ➢ prostorové kumulace více střetů. Dokumentace tak hodnotí jednotlivé vlivy odděleně, nikoliv jejich prostorový souběh. Bez znalosti skutečného rozsahu budoucích staveb a jejich umístění nelze objektivně porovnat konfliktnost jednotlivých variant. b) Pořizovatel předkládá konkrétní řešení, avšak neprokazuje, že před výběrem akcelerační oblasti proběhlo systematické prostorové porovnání konfliktů. Dokumentace neobsahuje: ➢ prostorový model konfliktnosti území, ➢ metodiku hodnocení intenzity jednotlivých střetů, ➢ vážení jednotlivých konfliktů, ➢ prostorové překryvy více environmentálních omezení, ➢ porovnání alternativních lokalit podle míry konfliktnosti, ➢ objektivní kritéria výběru preferované lokality. Posouzení tak neumožňuje ověřit, zda navržená akcelerační oblast představuje území s nejnižší možnou mírou konfliktů. Strategické hodnocení přitom neslouží pouze k identifikaci jednotlivých omezení, ale také k jejich vzájemnému prostorovému vyhodnocení a minimalizaci konfliktů již ve fázi návrhu koncepce. c) Dokumentace hodnotí navrženou akcelerační oblast jako přijatelné řešení. Současně však neprokazuje, že byly prostorově porovnány konflikty jednotlivých lokalit a že navržené řešení představuje variantu s nejnižší konfliktností. Obě tvrzení nemohou současně obstát. Pokud navržená lokalita představuje řešení s nejnižší konfliktností, musí být doloženo, s jakými jinými lokalitami byla porovnávána a jakým způsobem byla konfliktnost vyhodnocena. Pokud takové porovnání provedeno nebylo, nelze objektivně tvrdit, že navržené řešení představuje prostorově optimalizovanou variantu. Z uvedeného plynou pouze dvě možnosti: 1. méně konfliktní lokality existovaly a dokumentace je nehodnotí, 2. méně konfliktní lokality neexistovaly, avšak dokumentace neobsahuje odborné zdůvodnění tohoto závěru. V obou případech vzniká vnitřní rozpor mezi závěrem o přijatelnosti návrhu a rozsahem provedeného hodnocení. d) Směrnice Evropského parlamentu a Rady 2001/42/ES vyžaduje identifikaci, popis a vyhodnocení významných vlivů návrhu a rozumných alternativ zohledňujících cíle a geografický rozsah koncepce.	

Poř.č.	Připomínkové místo	Číslo jednací	Článek	AO	Připomínka	Vyhodnocení
					Zákon č. 100/2001 Sb., o posuzování vlivů na životní prostředí, současně vyžaduje vyhodnocení pravděpodobných významných vlivů návrhu a jejich vzájemných souvislostí. Česká metodická praxe SEA vychází z požadavku, aby strategické hodnocení umožňovalo prostorové vyhodnocení střetů a identifikaci území s vyšší nebo nižší mírou environmentálních konfliktů, zejména v případech návrhů s významnými krajinnými, biologickými a kumulativními dopady. Z uvedeného plyne požadavek hodnotit nejen jednotlivé vlivy samostatně, ale také jejich prostorové překryvy a souběžné působení v území. Dokumentace však neobsahuje transparentní prostorové hodnocení konfliktnosti území a neumožňuje objektivně přezkoumat, proč byla preferována právě navržená akcelerační oblast. Tím není splněn požadavek úplného, preventivního a přezkoumatelného posouzení vlivů návrhu. e) Dokumentace neobsahuje transparentní prostorové porovnání konfliktů ani objektivní metodiku identifikace méně konfliktních lokalit. Výsledkem je nemožnost objektivně ověřit, zda navržené řešení představuje variantu s nejnižší environmentální, biologickou a prostorovou konfliktností. Tato skutečnost představuje samostatně postačující věcný důvod pro zpochybnění přezkoumatelnosti dokumentace. Návrh řešení: Požaduji doplnění vyhodnocení SEA tak, aby obsahovalo transparentní a přezkoumatelné prostorové hodnocení konfliktnosti území, včetně systematického vyhodnocení environmentální, biologické, vizuální a prostorové konfliktnosti, konfliktnosti vůči obytnému prostředí, rekreačním funkcím území a prostorových překryvů více současně působících střetů. Současně požaduji doplnění metodiky hodnocení intenzity jednotlivých konfliktů, způsobu jejich vážení a prostorového modelu umožňujícího porovnání lokalit podle míry konfliktnosti. Současně požaduji objektivní a přezkoumatelné zdůvodnění, proč byla jako preferovaná vybrána právě akcelerační oblast AOV47 – Bukovec, a doložení, že navržené řešení představuje variantu s nejnižší environmentální, biologickou a prostorovou konfliktností. Pokud nebude možné uvedené nedostatky objektivně odstranit a prokázat, že při výběru akcelerační oblasti proběhla transparentní prostorová optimalizace území, požaduji vypuštění akcelerační oblasti AOV47 – Bukovec a souvisejícího územního opatření z návrhu Změny č. 2 Územního rozvojového plánu ČR. **<u>7.6.5 Nedostatečné odůvodnění výběru AOV47 – Bukovec</u>** a) Dokumentace SEA vychází z předpokladu, že navržená akcelerační oblast AOV47 – Bukovec představuje vhodné řešení pro umístění větrné energetiky a hodnotí její předpokládané vlivy na jednotlivé složky životního prostředí. Současně dokumentace pracuje s konkrétně vymezenou lokalitou jako s výsledným řešením. Dokumentace však neobsahuje transparentní vysvětlení, proč byla zvolena právě tato lokalita a proč nebyly preferovány jiné možné varianty. Není doloženo, z jakých konkrétních odborných podkladů bylo dosaženo závěru, že právě AOV47 – Bukovec představuje vhodnou lokalitu. Chybějící terénní ověření a lokální podklady neumožňují objektivně posoudit správnost výběru. Současně nebylo identifikováno systematické porovnání: ➢ alternativních lokalit, ➢ méně konfliktních území, ➢ antropogenně zatížených ploch, ➢ území s nižší krajinnou citlivostí, ➢ území s nižší biologickou konfliktností, ➢ území s nižší koncentrací environmentálních omezení. Dokumentace tak předkládá výsledné řešení bez doložení postupu, kterým bylo dosaženo jeho výběru. b) Pořizovatel předkládá konkrétní návrh akcelerační oblasti, avšak neprokazuje, proč právě tato lokalita představuje preferované řešení. Dokumentace neobsahuje: ➢ metodiku výběru navržené lokality,	

Poř.č.	Připomínkové místo	Číslo jednací	Článek	AO	Připomínka	Vyhodnocení
					➢ kritéria pro porovnání alternativních území, ➢ vážení jednotlivých environmentálních konfliktů, ➢ porovnání méně konfliktních lokalit, ➢ porovnání antropogenně zatížených území, ➢ objektivní zdůvodnění preference navrženého řešení. Posouzení tak neumožňuje ověřit, zda byla vybrána lokalita s nejnižšími možnými dopady. Strategické hodnocení přitom neslouží pouze k vyhodnocení následků již vybraného řešení, ale také k odůvodněnému výběru varianty s nejnižší mírou konfliktů a dopadů. c) Dokumentace hodnotí AOV47 – Bukovec jako přijatelné řešení. Současně však neprokazuje, proč byla preferována právě tato lokalita a proč nebyly zvoleny jiné možné varianty. Obě tvrzení nemohou současně obstát. **Pokud navržená lokalita představuje řešení s nejnižšími dopady, musí být doloženo, na základě jakých kritérií a s jakými alternativami byla porovnávána.** Pokud takové porovnání provedeno nebylo, nelze objektivně tvrdit, že navržené řešení představuje preferovanou nebo optimalizovanou variantu. Z uvedeného plynou pouze dvě možnosti: 1. alternativní a méně konfliktní lokality existovaly a dokumentace je nehodnotí, 2. alternativní a méně konfliktní lokality neexistovaly, avšak dokumentace neobsahuje odborné zdůvodnění tohoto závěru. V obou případech vzniká vnitřní rozpor mezi výběrem konkrétní lokality a rozsahem provedeného hodnocení. d) Směrnice Evropského parlamentu a Rady 2001/42/ES vyžaduje identifikaci, popis a vyhodnocení rozumných alternativ zohledňujících cíle a geografický rozsah navrhované koncepce. Zákon č. 100/2001 Sb., o posuzování vlivů na životní prostředí, současně vyžaduje vyhodnocení pravděpodobných významných vlivů návrhu způsobem umožňujícím objektivní posouzení navrženého řešení. Česká metodická praxe SEA vychází z požadavku, aby strategické hodnocení umožňovalo transparentní odůvodnění výběru preferovaného řešení a objektivní porovnání alternativ vedoucích ke sledovanému cíli. Judikatura správních soudů současně potvrzuje, že součástí přezkoumatelnosti opatření obecné povahy je srozumitelné a transparentní odůvodnění výběru konkrétního řešení a vypořádání územních konfliktů. Dokumentace však neobsahuje objektivní zdůvodnění, proč byla preferována právě AOV47 – Bukovec, ani neumožňuje přezkoumat správnost výběru této lokality. Tím není splněn požadavek úplného, preventivního a přezkoumatelného posouzení vlivů návrhu. e) Dokumentace neobsahuje transparentní a objektivní odůvodnění výběru AOV47 – Bukovec ani neprokazuje, že byly systematicky porovnávány méně konfliktní alternativy. Výsledkem je nemožnost objektivně ověřit, zda navržené řešení představuje optimalizovanou variantu s nejnižšími dopady na území. Tato skutečnost představuje samostatně postačující věcný důvod pro zpochybnění přezkoumatelnosti dokumentace. Návrh řešení: Požaduji doplnění vyhodnocení SEA tak, aby obsahovalo transparentní a přezkoumatelné odůvodnění výběru akcelerační oblasti AOV47 – Bukovec, včetně metodiky výběru lokality, kritérií použitých pro porovnání jednotlivých území, způsobu vážení environmentálních střetů a systematického porovnání alternativních lokalit, méně konfliktních území, antropogenně zatížených ploch a území s nižší krajinnou a biologickou citlivostí. Současně požaduji doplnění objektivních odborných podkladů a terénního ověření umožňujícího přezkoumat správnost výběru navržené lokality. Současně požaduji objektivní a přezkoumatelné zdůvodnění, že akcelerační oblast AOV47 – Bukovec představuje řešení s nejnižšími možnými environmentálními, krajinnými a prostorovými dopady. Pokud nebude možné uvedené nedostatky objektivně odstranit a prokázat, že výběr lokality proběhl na základě transparentního porovnání alternativ a principu minimalizace konfliktů, požaduji vypuštění akcelerační	

Poř.č.	Připomínkové místo	Číslo jednací	Článek	AO	Připomínka	Vyhodnocení
					oblasti AOV47 – Bukovec a souvisejícího územního opatření z návrhu Změny č. 2 Územního rozvojového plánu ČR. **7.7 Rozpor dokumentace SEA a návrhu územního opatření s odbornými podklady krajů v oblasti územního plánování** **<u>7.7.1 Rozpor se ZÚR Jihočeského kraje a souvisejícími dokumenty</u>** Navržené akcelerační oblasti nejsou v souladu s platnými Zásadami územního rozvoje Jihočeského kraje, s jejich projednávanými změnami, ani s Územní studií krajiny Jihočeského kraje, které byly pořízeny, projednány a schváleny v souladu se stavebním zákonem. Vymezení akceleračních oblastí tyto dokumenty fakticky obchází a nezohledňuje jejich závěry, čímž zakládá vážnou pochybnost o přezkoumatelnosti návrhu. **S obsahem výše uvedených dokumentů se navrhovaná koncepce nijak nevypořádává.** Návrh řešení: Změna č. 2 ÚRP by měla být doplněna o samostatné vyhodnocení souladu jednotlivých akceleračních oblastí s krajskými územně plánovacími podklady a dalšími relevantními odbornými dokumenty. Pro každou akcelerační oblast by mělo být transparentně uvedeno: ➢ které zásady územního rozvoje krajů, územně analytické podklady, strategie ochrany krajinného rázu, územní studie krajiny a další odborné podklady byly použity, ➢ jak byly jednotlivé podklady vyhodnoceny, ➢ které podklady nebyly převzaty, ➢ z jakých věcných důvodů nebyly převzaty, ➢ jak byly vyhodnoceny vzniklé územní střety. Současně by mělo být doplněno samostatné vyhodnocení souladu každé akcelerační oblasti se zásadami územního rozvoje jednotlivých krajů, územně analytickými podklady, krajskými strategiemi ochrany krajinného rázu, územními studiemi krajiny a dalšími koncepčními dokumenty. Pokud některý podklad nebyl převzat nebo byl vyhodnocen odlišně, musí dokumentace uvést konkrétní odborné důvody tohoto postupu. Bez takového odůvodnění není možné přezkoumat, zda byly veřejné zájmy koordinovány způsobem odpovídajícím cílům územního plánování. Pokud nebude možné uvedené nedostatky objektivně a přezkoumatelně odstranit, požaduji vypuštění akcelerační oblasti AOV47 – Bukovec a souvisejícího územního opatření z návrhu Změny č. 2 Územního rozvojového plánu ČR. **<u>7.7.2 Rozpor s platným usnesením zastupitelstva kraje Vysočina</u>** Kraj Vysočina nebrání rozvoji obnovitelných zdrojů energie, nicméně proces vymezování akceleračních oblastí musí být veden **odborně, transparentně a v souladu s právními předpisy** i reálnými podmínkami kraje a obcí, **přičemž tato podmínka splněna není**. Zastupitelé kraje se výstavbou VTE zabývali již od roku 2007 a stále zůstává v platnosti usnesení č. 0302/05/2007/ZK Zastupitelstva Kraje Vysočina z roku 2007 ve znění: „ZK doporučuje obcím kraje Vysočina, aby pečlivě zvažovaly vydávání souhlasu s umístěním větrných elektráren (souhlasu s výstavbou objektů určených pro výrobu elektrické energie s využitím energie větru) na jejich území, a vyzývá je k důkladnému, všestrannému posuzování všech s investičním záměrem souvisejících ekonomických i mimoekonomických aspektů." Návrh řešení: Požaduji respektovat výše uvedené platné usnesení krajského zastupitelstva kraje Vysočina a zohlednit tuto skutečnost při vymezení předmětné AOV 47. Pokud nebude možné uvedené nedostatky objektivně a přezkoumatelně odstranit, požaduji vypuštění akcelerační oblasti AOV47 – Bukovec a souvisejícího územního opatření z návrhu Změny č. 2 Územního rozvojového plánu ČR. **<u>7.7.3 Rozpor se Strategií ochrany krajinného rázu kraje Vysočina a její revizi z roku 2024</u>** Strategie ochrany krajinného rázu Kraje Vysočina (2024), oblast krajinného rázu CZ0610-OB015 Pacovsko, výslovně požaduje: *„Zamezit výstavbě objektů převyšujících daný vymezený horizont a narušujících tak jeho charakter a celistvost."* Dále uvádí: *„Nestavět výškové stavby technicistní povahy,*	

Poř.č.	Připomínkové místo	Číslo jednací	Článek	AO	Připomínka	Vyhodnocení
					které mohou snížit estetickou nebo přírodní hodnotu krajinného rázu v exponovaném území." A současně: *„Neumisťovat vertikální výškové stavby technicistní povahy tak, aby narušily typické pohledové partie prostoru sídla."* Tyto zásady se přitom přímo vztahují k obcím Bořetín, Hojovice, Chválkov, Dobešov a Vlkosovice, které se nacházejí v oblasti krajinného rázu Pacovsko. Dokumentace SEA však tento krajský koncepční podklad objektivně nezohledňuje. Návrh řešení: Změna č. 2 ÚRP by měla být doplněna o samostatné vyhodnocení souladu jednotlivých akceleračních oblastí s krajskými územně plánovacími podklady a dalšími relevantními odbornými dokumenty. Pro každou akcelerační oblast by mělo být transparentně uvedeno: ➢ které zásady územního rozvoje krajů, územně analytické podklady, strategie ochrany krajinného rázu, územní studie krajiny a další odborné podklady byly použity, ➢ jak byly jednotlivé podklady vyhodnoceny, ➢ které podklady nebyly převzaty, ➢ z jakých věcných důvodů nebyly převzaty, ➢ jak byly vyhodnoceny vzniklé územní střety. Současně by mělo být doplněno samostatné vyhodnocení souladu každé akcelerační oblasti se zásadami územního rozvoje jednotlivých krajů, územně analytickými podklady, krajskými strategiemi ochrany krajinného rázu, územními studiemi krajiny a dalšími koncepčními dokumenty. Pokud některý podklad nebyl převzat nebo byl vyhodnocen odlišně, musí dokumentace uvést konkrétní odborné důvody tohoto postupu. Bez takového odůvodnění není možné přezkoumat, zda byly veřejné zájmy koordinovány způsobem odpovídajícím cílům územního plánování. Pokud nebude možné uvedené nedostatky objektivně a přezkoumatelně odstranit, požaduji vypuštění akcelerační oblasti AOV47 – Bukovec a souvisejícího územního opatření z návrhu Změny č. 2 Územního rozvojového plánu ČR. **7.7.4 Nerovný a netransparentní přístup při zohlednění územně plánovacích podkladů krajů** Vymezování akceleračních oblastí na území krajů v rozporu s jejich dokumentací je nejen obtížně odůvodnitelné ale procesně i věcně nepřijatelné. Předložený způsob vymezování akceleračních oblastí **je neslučitelný s odbornými podklady krajů** v oblasti ochrany krajinného rázu a plánování krajiny, které byly v posledních letech systematicky zpracovány, projednány a promítnuty do zásad územního rozvoje nebo jejich projednávaných změn. Tyto podklady nejsou v rámci změny č. 2 UPR zohledněny, a to např. ani Územní studie krajiny Jihočeského kraje, která je zpracována pro celé území kraje a je na stejné úrovni a míře závaznosti jako jiné dílčí územní studie krajin jednotlivých ORP, které změna č 2 URP reflektuje. Návrh řešení: Změna č. 2 ÚRP by měla být doplněna o samostatné vyhodnocení souladu jednotlivých akceleračních oblastí s krajskými územně plánovacími podklady a dalšími relevantními odbornými dokumenty. Pro každou akcelerační oblast by mělo být transparentně uvedeno: ➢ které zásady územního rozvoje krajů, územně analytické podklady, strategie ochrany krajinného rázu, územní studie krajiny a další odborné podklady byly použity, ➢ jak byly jednotlivé podklady vyhodnoceny, ➢ které podklady nebyly převzaty, ➢ z jakých věcných důvodů nebyly převzaty, ➢ jak byly vyhodnoceny vzniklé územní střety. Současně by mělo být doplněno samostatné vyhodnocení souladu každé akcelerační oblasti se zásadami územního rozvoje jednotlivých krajů, územně analytickými podklady, krajskými strategiemi ochrany krajinného rázu, územními studiemi krajiny a dalšími koncepčními dokumenty. Pokud některý podklad nebyl převzat nebo byl vyhodnocen odlišně, musí dokumentace uvést konkrétní odborné důvody	

Poř.č.	Připomínkové místo	Číslo jednací	Článek	AO	Připomínka	Vyhodnocení
					tohoto postupu. Bez takového odůvodnění není možné přezkoumat, zda byly veřejné zájmy koordinovány způsobem odpovídajícím cílům územního plánování. Pokud nebude možné uvedené nedostatky objektivně a přezkoumatelně odstranit, požaduji vypuštění akcelerační oblasti AOV47 – Bukovec a souvisejícího územního opatření z návrhu Změny č. 2 Územního rozvojového plánu ČR. Zdroje: MINISTERSTVO PRO MÍSTNÍ ROZVOJ ČR. Územní rozvojový plán – Návrh zadání Změny č. 2 Územního rozvojového plánu, 2025 [online]. Dostupné z: https://mmr.gov.cz/cs/ministerstvo/stavebni-pravo/koncepce-a-strategie/uzemni-rozvojovy-plan/zmena-c-2-uzemniho-rozvojoveho-planu-a-souvisejici. [cit. 23. 5. 2026]. MINISTERSTVO PRO MÍSTNÍ ROZVOJ ČR. Změna č. 2 Územního rozvojového plánu – Odůvodnění Změny č. 2 Územního rozvojového plánu včetně přílohy č. 1, 2026 [online]. Dostupné z: https://mmr.gov.cz/MMR/media/MMR-MMR/Ministerstvo/Stavebn%C3%AD%20pr%C3%A1vo/%C3%9Azemn%C3%AD%20pl%C3%A1nov%C3%A1n%C3%AD/Zm%C4%9Bna%20%C4%8D.%202%20%C3%BAzemn%C3%ADho%20rozvojov%C3%A9ho%20pl%C3%A1nu/URP_Z2_oduvodneni.pdf. [cit. 23. 5. 2026]. MINISTERSTVO PRO MÍSTNÍ ROZVOJ ČR. Politika územního rozvoje České republiky ve znění závazném od 1. 10. 2025 [online]. Praha: Ministerstvo pro místní rozvoj ČR, 2025. Dostupné z: https://www.uur.cz/media/ik2nna12/uplne-zneni-pur-cr-po-zmene8-zavazne-od-01-10-2025.pdf. [cit. 23. 5. 2026]. MINISTERSTVO ŽIVOTNÍHO PROSTŘEDÍ ČR. Metodické doporučení MŽP ke zpracování vyhodnocení SEA pro ÚO dle § 8 odst. 2 zákona č. 249/2025 Sb., 2025 [online]. Dostupné z: https://portal.cenia.cz/eiasea/view/sea100_uzemni_opatreni. [cit. 23. 5. 2026]. KRAJ VYSOČINA. Připomínky k návrhu akceleračních oblastí, 2026 [online]. Dostupné z: interní dokumentace k projednání Změny č. 2 ÚRP. [cit. 23. 5. 2026]. JIHOČESKÝ KRAJ. Stanovisko k návrhu akceleračních oblastí – AOV47 Bukovec, 2026 [online]. Dostupné z: interní dokumentace k projednání Změny č. 2 ÚRP. [cit. 23. 5. 2026]. **7.8 Netransparentní a nepřezkoumatelná klasifikace dokumentace SEA v návrhu územního opatření** V případě Vyhodnocení vlivů na udržitelný rozvoj území (VVURÚ) jde o povinnou součást pořizování územně plánovací dokumentace podle stavebního zákona. V případě Změny č. 2 ÚRP je VVURÚ součástí odůvodnění dokumentace SEA a UO. VVURÚ hodnotí, jak budou navrhované změny působit na: ➢ životní prostředí (SEA – Strategic Environmental Assessment), ➢ hospodářský rozvoj, ➢ soudržnost společenství obyvatel území (dopady na obce, krajinu, bydlení, dopravu, rekreaci apod.). Cílem je posoudit, zda návrh: ➢ nepoškozuje životní prostředí, ➢ je slučitelný s principy udržitelného rozvoje, ➢ nepůsobí nepřiměřené negativní dopady. Právní základ VVURÚ: ➢ § 92 a násl. zákona č. 283/2021 Sb. (stavební zákon), ➢ příloha č. 4 stavebního zákona, ➢ zákon č. 100/2001 Sb. (SEA/EIA), ➢ směrnice SEA 2001/42/ES. V praxi je důležité, že právě VVURÚ obsahuje: ➢ hodnocení dopadů,	

Poř.č.	Připomínkové místo	Číslo jednací	Článek	AO	Připomínka	Vyhodnocení
					➢ tabulky vlivů, ➢ klasifikace typu -1 / 0 / +1, ➢ návrhy zmírňujících opatření, ➢ závěry SEA. A právě proto musí být tyto součásti VVURÚ metodicky přezkoumatelné a doložené. **7.8.1 Absence konkrétní metodiky klasifikace SEA, přičemž hodnocení je proto nepřezkoumatelné, netransparentní a neumožňuje ověřit, zda byly jednotlivé vlivy vyhodnoceny objektivně, konzistentně a reprodukovatelně.** Ministerstvo životního prostředí a Ministerstvo pro místní rozvoj dlouhodobě vydávají metodické pokyny a manuály pro SEA a VVURÚ v územním plánování (např. MANUÁL SEA – Vyhodnocení vlivů ÚPD na životní prostředí, metodická doporučení pro PÚR a ZÚR). Dokumentace SEA však neuvádí, podle které konkrétní metodiky bylo hodnocení provedeno, ani jak byla stanovena bodová škála -1 / 0 / +1. Hodnocení je proto nepřezkoumatelné a nelze ověřit jeho objektivitu ani konzistenci. V dokumentech k AOV47 a ani k jiným AOV není nikde vyvěšená metodika, která by přesně definovala, co znamenají hodnoty „-1, 0, +1", jak byly vypočteny, jaké mají prahové hodnoty nebo podle jakého závazného předpisu byly přiřazovány. Naopak je z dokumentace patrné, že jde o expertní hodnoticí škálu použitou v rámci SEA/VVURÚ, ale bez doložené metodiky výpočtu či klasifikačního systému. V hodnocení SEA „AOV47 – Bukovec" jsou jednotlivé vlivy hodnoceny pouze slovně a číselně takto: „Účinek: Přímý, mírně negativní" „Čas / Trvání: Krátkodobé -1, dlouhodobé -1" nebo: „0 / +1" „Krátkodobý 0, dlouhodobý +1" Současně dokumentace nikde nevysvětluje: ➢ co je „mírně negativní", ➢ jaký rozdíl je mezi „0" a „-1", ➢ zda existuje škála např. -2 až +2, ➢ jaké indikátory byly použity, ➢ zda byly aplikovány jednotné hodnotící prahy, ➢ ani jak byla zajištěna reprodukovatelnost hodnocení. To je z hlediska přezkoumatelnosti zásadní problém. Dokumentace pouze obecně uvádí, že hodnocení vychází z procesu SEA/VVURÚ a z podkladů podle ZOZE: ➢ zákon č. 249/2025 Sb. (ZOZE), ➢ zákon č. 283/2021 Sb. (stavební zákon), ➢ proces SEA dle zákona č. 100/2001 Sb., ➢ biologická posouzení, ➢ podklady ÚAP, ZÚR, PÚR, ➢ expertní posouzení zpracovatelů EKOLA group, ASITIS a DHP Conservation. Dále dokumentace uvádí pouze obecné tvrzení, že: „U některých navržených akceleračních oblastí byly identifikovány potenciální mírné negativní vlivy." a že: „v procesu SEA identifikovány potenciální negativní vlivy … byla navržena opatření" Nikde ale není popsána metodika převodu těchto odborných závěrů do bodové škály -1 / 0 / +1.	

Poř.č.	Připomínkové místo	Číslo jednací	Článek	AO	Připomínka	Vyhodnocení
					Přičemž hodnocení SEA musí být: přezkoumatelná, transparentní, opřená o ověřitelné podklady, metodicky konzistentní. Tyto požadavky vyplývají zejména z: ➢ zákona č. 100/2001 Sb., o posuzování vlivů na životní prostředí, ➢ směrnice SEA 2001/42/ES, ➢ § 38 a § 39 stavebního zákona, ➢ judikatury NSS k přezkoumatelnosti SEA a územně plánovací dokumentace. Z dokumentace SEA ale nevyplývá: ➢ existence schválené metodiky, ➢ metodického pokynu MŽP, ➢ kvantifikace vlivů, ➢ ani validace bodového systému. Přitom v dokumentaci je přímo uvedeno: „V souvislosti s Vyhodnocením vlivů na udržitelný rozvoj území (VVURÚ)…" a dále: „Závěry provedeného hodnocení Vyhodnocení vlivů návrhu Změny č. 2 Územního rozvojového plánu na udržitelný rozvoj území…" Naopak text hodnocení SEA působí jako čistě expertní subjektivní klasifikace bez zveřejněných pravidel. Dokumentace používá bodové hodnocení vlivů (-1, 0, +1), aniž by byla doložena metodika tohoto hodnocení, jeho kritéria, prahové hodnoty nebo způsob převodu odborných zjištění do výsledné klasifikace. Není zřejmé zda jde o standardizovaný systém dle metodiky MŽP, autorizované SEA metodiky nebo interní expertní odhad zpracovatele. Hodnocení je proto nepřezkoumatelné, netransparentní a neumožňuje ověřit, zda byly jednotlivé vlivy vyhodnoceny objektivně, konzistentně a reprodukovatelně. Z dokumentace nevyplývá žádný právní ani metodický podklad, který by stanovoval význam hodnot -1, 0 a +1 nebo způsob jejich aplikace. Chybí definice intenzity vlivu, rozsahu, významnosti i kumulativního účinku. Tím je porušen požadavek přezkoumatelnosti vyhodnocení vlivů na životní prostředí. Návrh řešení: Požaduji doplnit metodiku tohoto hodnocení, jeho kritéria, prahové hodnoty nebo způsob převodu odborných zjištění do výsledné klasifikace s odkazem na její zdroj včetně významu hodnot -1, 0 a +1 nebo způsob jejich aplikace. Na základě tohoto doplnění provést přezkoumatelné, transparentní hodnocení, kde jednotlivé vlivy budou vyhodnoceny objektivně, konzistentně a reprodukovatelně. Doplnit definice intenzity vlivu, rozsahu, významnosti i kumulativního účinku. Pokud nebude možné uvedené nedostatky objektivně a přezkoumatelně odstranit, požaduji vypuštění akcelerační oblasti AOV47 – Bukovec a souvisejícího územního opatření z návrhu Změny č. 2 Územního rozvojového plánu ČR. **7.8.2 Neobjektivita hodnocení SEA** Argumentace v hodnocení SEA a odůvodnění územního opatření nepůsobí jako objektivní nezávislé posouzení stavu, ale jako odůvodnění předem zvoleného závěru. Rozpory v hodnocení (jakkoli nedokonalém a neúplném) a závěrech působí jako rétorický manévr a nikoli jako konzistentní a přezkoumatelné tvrzení. Hodnocení SEA i další podklady (tzv. posouzení návrhu AO – druhy a stanoviště) často neodpovídají skutečnosti, tj. byly připraveny před konečným vymezením AO nebo pravou hranic. Hodnocení většinou bohorovně vyjmenovává potenciálními záměry poškozené zájmy ochrany přírody a krajiny bez reakce na tato poškození a dospívá ke schematickému závěru, že vliv záměrů bude mírný (mírně negativní), tj. z hlediska posuzování vlivů na životní prostředí v SEA přijatelný. Takové hodnocení však není v souladu se ZOZE, zákonem ochrany přírody a metodikou MŽP, kterézto předpisy posuzují zákonnost takového hodnocení ve smyslu ust. § 4 odst. 2, § 5b odst. 1, § 12 odst. 2 a § 56 zákona o ochraně přírody. Tj. zákonnost je posuzována prizmatem projektového posuzování. Návrh řešení: Požaduji doplnit metodiku tohoto hodnocení, jeho kritéria, prahové hodnoty nebo způsob převodu odborných zjištění do výsledné klasifikace s odkazem na její zdroj. Na základě tohoto doplnění provést	

Poř.č.	Připomínkové místo	Číslo jednací	Článek	AO	Připomínka	Vyhodnocení
					přezkoumatelné, transparentní hodnocení, kde jednotlivé vlivy budou vyhodnoceny objektivně, konzistentně a reprodukovatelně. Pokud nebude možné uvedené nedostatky objektivně a přezkoumatelně odstranit, požaduji vypuštění akcelerační oblasti AOV47 – Bukovec a souvisejícího územního opatření z návrhu Změny č. 2 Územního rozvojového plánu ČR. **7.8.3 Rozpor s metodikou a závaznými požadavky na vyhodnocení SEA** Dokumentace vztahující se k AOV47 – Bukovec neprokazuje soulad s metodickými a právními požadavky používanými pro vymezování akceleračních oblastí a zpracování vyhodnocení SEA. Přestože dokumentace dospívá k závěru o přijatelnosti navrženého řešení, v jednotlivých částech nejsou doloženy některé základní postupy vyžadované metodikami Ministerstva životního prostředí, Ministerstva pro místní rozvoj a relevantními právními předpisy. Významné je současně, že Ministerstvo pro místní rozvoj ve své odpovědi podle zákona č. 106/1999 Sb. výslovně uvádí, že při zpracování vyhodnocení SEA pro Změnu č. 2 ÚRP byly použity zejména metodické dokumenty MŽP ke zpracování SEA pro územní opatření, Manuál SEA a metodika pro stanovování podmínek a zmírňujících opatření. Dokumentace AOV99 – Podkovné současně vykazuje následující rozpory: a) Rozpor s Manuálem SEA (MMR/MŽP) Manuál SEA požaduje hodnocení: ➢ přímých, ➢ nepřímých, ➢ sekundárních, ➢ synergických, ➢ kumulativních, ➢ krátkodobých, ➢ dlouhodobých vlivů, ➢ vztahů mezi jednotlivými složkami prostředí. Dokumentace AOV47 – Bukovec však neobsahuje: ➢ regionální model biologických vazeb, ➢ scénářové hodnocení fragmentace krajiny, ➢ dlouhodobé modelování změn využití území, ➢ vyhodnocení nepřímých ekologických funkcí, ➢ hodnocení vazeb mezi jednotlivými biologickými lokalitami. b) Rozpor s metodickým doporučením MŽP pro vyhodnocení SEA pro územní opatření Metodické doporučení MŽP požaduje přezkoumatelný postup zpracování SEA a současně zdůrazňuje preventivní funkci procesu SEA při předcházení negativním vlivům na životní prostředí. Dokumentace AOV47 – Bukovec však současně: ➢ připouští existenci biologických střetů, ➢ přesouvá část hodnocení na následný monitoring, ➢ neprokazuje dostatečnost biologických podkladů, ➢ neprokazuje způsob převodu odborných zjištění do výsledných závěrů. c) Rozpor s metodikou pro podmínky a zmírňující opatření Metodika MŽP požaduje, aby podmínky a zmírňující opatření byly navrženy specificky pro konkrétní akcelerační oblast a vycházely z podrobného vyhodnocení jejích charakteristik. Dokumentace AOV47 – Bukovec však neprokazuje:	

Poř.č.	Připomínkové místo	Číslo jednací	Článek	AO	Připomínka	Vyhodnocení
					➢ podle jakých kritérií byla navržená opatření stanovena, ➢ jak byla hodnocena jejich účinnost, ➢ jaké jsou limity jejich použitelnosti, ➢ jak bude ověřována jejich funkčnost. d) Rozpor s metodikou posouzení akceleračních oblastí Metodika k návrhu akceleračních oblastí požaduje: ➢ shromáždění dostupných dat, ➢ jejich analýzu, ➢ případné terénní ověření, ➢ následné hodnocení významnosti vlivů. Dokumentace AOV47 – Bukovec však neprokazuje: ➢ úplnost biologických podkladů, ➢ dostatečnost regionálních dat, ➢ hodnocení dlouhodobých biologických vazeb, ➢ úplnost terénních podkladů. e) Rozpor se směrnicí 2001/42/ES a zákonem č. 100/2001 Sb. Směrnice SEA a zákon o posuzování vlivů na životní prostředí vyžadují objektivní a přezkoumatelné hodnocení významných vlivů koncepce na životní prostředí. Pokud dokumentace současně připouští biologické střety, odbornou nejistotu a existenci významných biologických struktur, avšak neprokazuje úplnost podkladů a metodiku výsledných závěrů, nelze objektivně ověřit správnost hodnocení. Dokumentace je proto v této části zatížena neúplně zjištěným skutkovým stavem a nepřezkoumatelností. Návrh řešení: Požaduji doplnění dokumentace AOV99 – Podkovné o přezkoumatelné doložení souladu s použitými metodickými postupy, včetně explicitního odůvodnění způsobu hodnocení významnosti vlivů, doložení použitých kritérií, metodiky stanovení účinnosti zmírňujících opatření a doplnění chybějících biologických a kumulativních hodnocení. Pokud nebude možné uvedené nedostatky objektivně a přezkoumatelně odstranit, požaduji vypuštění AOV99 – Podkovné a souvisejícího územního opatření z návrhu Změny č. 2 Územního rozvojového plánu České republiky. Zdroje: MINISTERSTVO ŽIVOTNÍHO PROSTŘEDÍ ČR. Metodické doporučení ke zpracování vyhodnocení vlivů na životní prostředí pro územní opatření dle § 8 odst. 2 zákona č. 249/2025 Sb., o urychlení využívání některých obnovitelných zdrojů energie [online]. Praha: Ministerstvo životního prostředí ČR, 2025. Dostupné z: https://portal.cenia.cz/eiasea/dokumenty/dokumentSoubor/2245/Metodick%C3%A9%20doporu%C4%8Den%C3%AD%20M%C5%BDP%20ke%20zpracov%C3%A1n%C3%AD%20vyhodnocen%C3%AD%20SEA%20pro%20%C3%9AO_%20final_15_12_25_pro_zve%C5%99ejn%C4%9Bn%C3%AD_IS_SEA.pdf. [cit. 23. 5. 2026]. MINISTERSTVO PRO MÍSTNÍ ROZVOJ ČR; MINISTERSTVO ŽIVOTNÍHO PROSTŘEDÍ ČR. MANUÁL SEA – Vyhodnocení vlivů ÚPD na životní prostředí a další souvislosti. Jednotné postupy a náležitosti v rámci strategického posuzování vlivů na životní prostředí a veřejné zdraví [online]. Praha: MMR ČR, 2025. Dostupné z: https://portal.cenia.cz/eiasea/dokumenty/dokumentSoubor/2244/Vyhodnoceni_vlivu_UPD_na_zivotni_prostredi_a_dalsi_souvislosti.pdf. [cit. 23. 5. 2026]. MINISTERSTVO ŽIVOTNÍHO PROSTŘEDÍ ČR. Metodika ke stanovování podmínek a zmírňujících opatření v návrhu územního opatření podle zákona č. 249/2025 Sb. [online]. Praha: Ministerstvo životního prostředí ČR, 2025. Dostupné z: https://mzp.gov.cz/system/files/2025-12/OSDE-metodika_ke_stanoveni_podminek_a_zmirnujicich_opatreni-20251212.pdf. [cit. 23. 5. 2026].	

Poř.č.	Připomínkové místo	Číslo jednací	Článek	AO	Připomínka	Vyhodnocení
					MINISTERSTVO ŽIVOTNÍHO PROSTŘEDÍ. Postup posouzení návrhu akcelerační oblasti a tvorby podkladů pro návrh územního opatření pro akcelerační oblast ve vztahu k výskytu volně žijících živočichů, planě rostoucích rostlin a přírodních stanovišť [online]. Praha: Ministerstvo životního prostředí, 2025. Dostupné z: https://mzp.gov.cz/system/files/2025-09/OSDE_Postup_posouzeni_akceleracnich_oblasti-09062025.pdf. [cit. 23. 5. 2026]. ČESKÁ REPUBLIKA. Zákon č. 100/2001 Sb., o posuzování vlivů na životní prostředí [online]. Dostupné z: https://www.zakonyprolidi.cz/cs/2001-100. [cit. 23. 5. 2026]. EVROPSKÝ PARLAMENT A RADA EU. Směrnice 2001/42/ES o posuzování vlivů některých plánů a programů na životní prostředí [online]. Dostupné z: https://eur-lex.europa.eu/legal-content/CS/TXT/?uri=CELEX:32001L0042. [cit. 23. 5. 2026]. **7.9 Absence dostatečných podkladů k hodnocení SEA** Při zákonném hodnocení SEA je nutno se opřít o podklady relevantní a přezkoumatelné. Tak tomu ale v případě posuzované AO není. Negativnímu působení VTE na přírodu a krajinu se nelze vyhnout a je třeba snést větší negativní dopady, než u jiných staveb. Ale právě proto je třeba za prvé umísťovat VTE do míst s minimálními zájmy zákonné ochrany přírody a krajiny a za druhé v těchto místech navrhovat podmínky a účinná opatření ke zmírnění působení VTE, nikoli podmínky „potěmkinovského" typu, jako je v návrzích území opatření. Podmínku 1 i 2 lze při relativně malých výměrách AO splnit, ovšem za cenu podrobného a poctivého vyhodnocování stavu přírody a krajiny na základě všech dostupných podkladů. K tomu se návrhy územních opatření zdaleka nepřibližují. Jestliže není nic známo o „výstupech", tj. umístění, plochách a typech staveb, tím spíše musí být detailnější „vstupy" tj. průzkumy a další podklady pro posouzení potenciálních vlivů překračujících zákonnou mez. **Z návrhů AO naprosto nevyplývá, z jakých podkladů se při jejich vymezování vycházelo.** Pokud to byly pouze dostupné mapové podklady o známých jevech (NATURA 2000, ZCHÚ, ochranná pásma různých typů, pásma památkové ochrany apod.), jde o podklady zcela nedostatečné. Původ podkladů je nejasný, mapové GIS vrstvy v průběhu vzniku AO nebyly běžně přístupné (viz připomínka podatele č.…). Pokud jsou ale podklady pouze tyto mapové vrstvy, jde o podklady zjevně nedostatečné pokud není zřejmé zadání, s ohledem na jaké jevy se mají vrstvy zpracovávat. Rovněž k nim chybí interpretační vodítka. **Dle názoru podatele jsou odklady pro územní opatření nepravdivé, neúplné nebo zkreslené, když toto stanovisko zaujímá i navzdory tomu, že tyto podklady oficiálně nejsou ani nikde uváděny.** Aniž by bylo třeba zabývat se všemi nadhozenými možnostmi, přinejmenším neúplnost podkladů vyplývá z krátké doby, po kterou byly připravovány přírodovědné průzkumy AO (srpen – říjen 2025), nedostatky takových průzkumů, které se navíc nemohly opírat o posouzení v terénu, jsou zřejmé. Podatel připomínky upozorňuje na nebývalou časovou tíseň, v níž byly poklady opatřovány. Tzv. přírodovědné průzkumy probíhaly mezi srpnem a říjnem 2025. To neodpovídá ani pokřivenému návrhu novely vyhlášky MŽP č. 142/2018 Sb., natožpak běžnému zákonnému postupu při hodnocení kauzálních záměrů. **Tzv. průzkumy byly provedeny doslova skandálním způsobem bez terénního průzkumu, pouze na základě údajů u NDOP či literárních rešerší. Průzkumy jsou tedy neadekvátní vzhledem k závažnosti dopadů předpokládaných záměrů na zákonné zájmy ochrany přírody a navíc jsou provedeny neautorizovanými osobami.** Na tuto skutečnost bylo Ministerstvo životního prostředí výslovně a písemně krajskými úřady upozorňováno. Dále v případech, v nichž krajské úřady disponují vlastními podklady, dospěly tyto úřady k naprosto odlišným závěrům, pokud jde o zákonnou možnost vydat souhlasné stanovisko k navrhovanému územnímu opatření. Pokud Metodika MŽP v bodě 6 na str. 9-10 uvádí jako možné podklady další informace o území včetně terénních průzkumů, **míní se tím nutnost pořízení dalších podkladů, pokud jsou vyjmenované podklady pro vydání územního opatření nedostatečné.** Dále podatel dodává, že příprava AO probíhala **před schválením, platností a účinností ZOZE**, nařízení vlády č. 507/2025 Sb., o stanovení území, na kterých nelze vymezovat akcelerační oblasti a novely vyhlášky č. 142/2018 Sb. Nejednalo se o nepodstatnou přípravu, ale o reálné vymezování nad mapovými podklady, které po účinnosti uvedených normativních právních aktů nebylo revidováno. Dále podatel dodává, že MMR a MŽP jako předkladatelé při vymezování AO ignorovali podklady a strategie krajských i městských úřadů k ochraně přírody i krajiny. Není tedy zřejmé na základě jakých podkladů jsou AO navrženy, na základě jakých metodik byly hodnoceny odborné (skutkové) otázky, zda a s jakým výsledkem byly diskutovány s odbornou i širokou	

Poř.č.	Připomínkové místo	Číslo jednací	Článek	AO	Připomínka	Vyhodnocení
					veřejností. S krajskými úřady, přes opakované nabídky krajů ke spolupráci, odborné otázky diskutovány nebyly. Přitom bylo MŽP upozorněno Krajem Vysočina na podklady, kterými Kraj Vysočina disponuje a ve 26 přílohách bylo provedeno předběžné vyhodnocení připravovaných AO (tehdy akceleračních zón) ze strany Krajského úřadu Kraje Vysočina. Požadavek na projednání navrhovaných AO ze strany předkladatelů s dotčenými obcemi výslovně vznesli zástupci samosprávy Kraje Vysočina (hejtman kraje a přítomní radní) na jednání se zástupci MŽP a MPO na Výboru pro strategické projekty, životní prostředí a MA 21 dne 11.3.2025. Návrh řešení: Vzhledem k neúplnosti a případným dalším vadám podkladů, o něž se opírá navrhované územní opatření, by ke každému záměru bylo třeba provést hodnocení H 67, vydat JES a přinejmenším provést zjišťovací řízení podle zákona EIA. To by se ale zcela míjelo s účelem existence AO. Pokud nebude možné uvedené nedostatky objektivně a přezkoumatelně odstranit, požaduji vypuštění akcelerační oblasti AOV47 – Bukovec a souvisejícího územního opatření z návrhu Změny č. 2 Územního rozvojového plánu ČR. **7.10 Rozpor koncepce Změny č. 2 URP a návrhu územního opatření o vymezení AOV 47 Bukovce včetně související dokumentace s politikou krajů v oblasti OZE a reálným stavem rozvoje OZE v krajích. Rozpor s politikou státu v oblasti OZE** ##### 7.10.1 Rozpor s politikou kraje Vysočina a stavem rozvoje OZE v Kraji Vysočina **Kraj Vysočina podporuje obnovitelné zdroje energie – na území kraje je cca 120 malých vodních elektráren a cca 70 bioplynových stanic.** Krajský úřad Kraje Vysočina a obecní úřady obcí s rozšířenou působností se během posledních tří let vyjadřovaly a vydávaly jednotná environmentální stanoviska (dále jen „JES") **k 42 fotovoltaickým elektrárnám (dále jen „FVE") o celkové kapacitě 153,1 MW.** V odkazu předkládáme mapu FVE (https://www.mapotic.com/fotovoltanicke-elektrarny-cr) umístěných na střechách budov na území Kraje Vysočina. Kraj Vysočina zahájil projekty s výstavbou fotovoltaických elektráren na střechách svých budov nebo svých příspěvkových organizací. **V současné době stojí na území Kraje Vysočina celkem tři větrné parky se sedmi stroji. Nachází se v katastru obcí Pavlov u Jihlavy, ve Věžnici a v obci Kámen (okres Havlíčkův Brod). Zároveň krajský úřad během dvou let obdržel tři žádosti k výstavbě větrných elektráren** v rámci procesu posuzování vlivů na životní prostředí podle zákona č. 100/2001 Sb. Jestliže bychom rovnoměrně rozdělili obnovitelné zdroje energie na celé území České republiky s celkovou kapacitou 3000 MW, tak **Kraj Vysočina již s výše uvedeným výkonem FVE a s připravovanými VTE bude splňovat státní požadavek, tzn. 3 000 MW / 14 krajů = 214 MW.** **V Kraji Vysočina je postavena jaderná elektrárna Dukovany se čtyřmi reaktory a budou se stavět další dva nové reaktory.** Kraj Vysočina podporuje tento nízkoemisní zdroj elektřiny. Projednává se Koncepce nakládání s radioaktivním odpadem a vyhořelým jaderným palivem (aktualizace pro období 2025 až 2035 s výhledem po roce 2050) v souvislosti s výběrem lokality pro umístění vyhořelého jaderného paliva, přičemž v Kraji Vysočina jsou navrženy dvě lokality a s velkou pravděpodobností bude některá z nich vybrána. **Území Kraje Vysočina je již zatíženo a omezeno stavbou jaderné elektrárny a výstavbou nových bloků a bude dále zatíženo případným výběrem lokality pro umístění vyhořelého jaderného paliva.** V minulých letech zástupci MŽP na jednání Komise Rady Asociace krajů České republiky (dále jen „AKČR") pro životní prostředí a energetiku informovali, že návrh AO bude pro obnovitelné zdroje, tzn. pro větrnou a fotovoltaickou energii. Rada AKČR poslala po posledním jednání v roce 2025 dopis předsedovi vlády, na MŽP a Ministerstvo pro místní rozvoj, aby mimo jiné byla zřízena pracovní platforma za účasti zástupců krajů, která by transparentně stanovila cíle v oblasti zvýšení instalace obnovitelných zdrojů energie prostřednictvím akceleračních oblastí celostátního významu a rovněž by stanovila jasná kritéria pro rozdělení tohoto výkonu mezi kraje. Tyto apely z AKČR nebyly ze strany ústředních orgánů vyslyšeny. Vymezení připravovaných akceleračních oblastí v URP a připravovaných ploch pro obnovitelné zdroje v Zásadách územního rozvoje obou dvou krajů se však věcně, ani argumentačně nepotkává, ačkoliv tyto podklady byly v rámci přípravy UO a SEA těmito kraji předloženy! **Žádná z těchto skutečností nebyla při stanovení předmětných akceleračních oblastí na území kraje Vysočina zohledněna.** Návrh řešení:	

Poř.č.	Připomínkové místo	Číslo jednací	Článek	AO	Připomínka	Vyhodnocení
					Požaduji respektovat již vymezená území pro rozvoj OZE v kraji Vysočina a zohlednit výše uvedené skutečnosti při vymezení předmětné AOV 47. Pokud nebude možné uvedené nedostatky objektivně a přezkoumatelně odstranit, požaduji vypuštění akcelerační oblasti AOV47 – Bukovec a souvisejícího územního opatření z návrhu Změny č. 2 Územního rozvojového plánu ČR. ##### 7.10.2 Rozpor s politikou Jihočeského kraje a stavem rozvoje OZE v Jihočeském kraji Jihočeský kraj ve vztahu k obnovitelným zdrojům energie pořizuje změnu č. 10 Zásad územního rozvoje, která vymezuje území s vyloučením možnosti umisťování výroben z obnovitelných zdrojů energie a dále prověřuje vymezení zastavitelných ploch pro konkrétní možnost jejich umístění (bez akcelerace). Tato změna již byla s veřejností řádně projednána dle stavebního zákona, nyní se připravuje její opakované veřejné projednání. Vymezení připravovaných akceleračních oblastí v URP a připravovaných ploch pro obnovitelné zdroje v Zásadách územního rozvoje obou dvou krajů se však věcně, ani argumentačně nepotkává, ačkoliv tyto podklady byly v rámci přípravy UO a SEA těmito kraji předloženy! Návrh řešení: Požaduji respektovat již vymezená území pro rozvoj OZE v Jihočeském kraji a zohlednit výše uvedené skutečnosti při vymezení předmětné AOV 47. Pokud nebude možné uvedené nedostatky objektivně a přezkoumatelně odstranit, požaduji vypuštění akcelerační oblasti AOV47 – Bukovec a souvisejícího územního opatření z návrhu Změny č. 2 Územního rozvojového plánu ČR. ##### 7.10.3 Rozpor s energetickou politikou a strategií ČR Změna č. 2 se vůbec nezabývá ani dopady rozvoje jaderné energie na zajištění energetické nezávislosti na fosilních palivech nebo na snížení emisí CO2. Dostavba dalších bloků Dukovan přitom zcela jistě bude mít na snížení energetické závislosti a na emise CO2 v ČR podstatný vliv. Všechny tyto varianty by měly být poměřeny s dlouhodobými negativními dopady OZE a mělo by být objektivně zhodnoceno, zda je vůbec rozvoj OZE vhodnou cestou a zda by neměly být upřednostněny cesty jiné. Podatel jen na okraj připomíná, že první nový blok Dukovan má být dle tvrzení vlády v provozu již v roce 2036, což skutečně není vzdálené datum. Vodíková strategie pak na léta 2031 – 2050 plánuje dalekosáhlý rozvoj tohoto druhu energie (kapitola 4.2.3). Tato etapa (její začátek) se také rychle blíží a není tedy zřejmé, proč není možné řešit energetickou potřebu ČR i tímto způsobem (otázkou proto je, zda by se spíše již nyní neměly namísto OZE začít plánovat a posléze realizovat vodíkové plynovody, aby byla infrastruktura připravena na situaci, kdy se bude vodík běžně vyrábět a používat jako zdroj energie). **Směřování energetiky tímto směrem je rozhodně méně invazivní a dlouhodobě udržitelnější než VTE, přesto tento fakt Změna č. 2 vůbec nijak nereflektuje a nehodnotí a neporovnává různé varianty řešení energetické závislosti.** Pokud by stát přesto chtěl podporovat vedle rozvoje jádra a vodíku i VTE, **pak by řešením souladným s Ústavou ČR bylo ponechat vymezení akceleračních zón na územních plánech jednotlivých obcí, které samy budou rozhodovat o svém rozvoji a o využití svého území.** Návrh řešení: Požaduji respektovat a zohlednit výše uvedené skutečnosti při vymezení předmětné AOV 47. Pokud nebude možné uvedené nedostatky objektivně a přezkoumatelně odstranit, požaduji vypuštění akcelerační oblasti AOV47 – Bukovec a souvisejícího územního opatření z návrhu Změny č. 2 Územního rozvojového plánu ČR. **<u>7.11. Neúplné publikované informace pořizovatelem Změny č. 2 URP ČR</u>** Publikované informace Ministerstvem pro místní rozvoj návrhu Změny č. 2 ÚRP včetně všech jeho příloh, nejsou všechny, které soustředil zpracovatel návrhu, kterým je Ústav územního rozvoje se sídlem v Brně. **Chybí zejména zadání ke zpracování návrhu Změny č. 2 ÚRP podle, které byl tento dokument připravován.** Zpracovatel nepostupoval podle zadání Vlády ČR, která toto zadání učinila prostřednictvím usnesení č. 811 ze dne 22.10.2025. Návrh řešení: Podatel připomínky žádá, aby Ministerstvo pro místní rozvoj zveřejnilo skutečné zadání podle něhož byl zpracován návrh Změny č. 2 ÚRP. Toto zadání by mělo odpovídat výsledku návrhu Změny č. 2 ÚRP v textové části, části odůvodnění a dále všech příloh, jejich zveřejnění bylo oznámeno prostřednictvím publikace Veřejné vyhlášky Ministerstva pro místní rozvoj č.j. MMR-25750/2026-81 ze dne 14.04.2026.	

					<u>7.12. Provedení průzkumů neautorizovanými osobami</u> Z předložené informace Ústavem územního rozvoje jako zpracovatele návrhu Změny č. 2 ÚRP, je zřejmé, že neexistují dokumenty o pověření úředních osob k činnostem na přípravě návrh Změny č. 2 ÚRP. **Nelze tudíž vyloučit, že návrh Změny č. 2 ÚRP vypracovaly neúřední osoby, které k tomu neměly oprávnění a vyjmenované úřední osoby jen formálně přikryly (svými úředními podpisy) práci jiných soukromých osob.** Tomu odpovídá i výsledek. **Tzv. průzkumy byly provedeny doslova skandálním způsobem bez terénního průzkumu, pouze na základě údajů u NDOP či literárních rešerší.** Průzkumy jsou tedy neadekvátní vzhledem k závažnosti dopadů předpokládaných záměrů na zákonné zájmy ochrany přírody a navíc jsou **provedeny neautorizovanými osobami.** Na tuto skutečnost bylo Ministerstvo životního prostředí výslovně a písemně krajskými úřady upozorňováno. Návrh řešení: Podatel připomínky žádá, aby Změna č. 2 URP ČR byla zpracována výhradně osobami s příslušnou autorizací, zejména co se týče podkladů pro dokumentaci SEA. **VIII. PŘIPOMÍNKY OBECNÉHO CHARAKTERU KE KONCEPCI A PROVEDENÍ NÁVRHU ZMĚNY Č. 2 ÚZEMNÍHO ROZVOJOVÉHO PLÁNU ČR A NÁVRHU ÚZEMNÍHO OPATŘENÍ O VYMEZENÍ AOV Č. 47 BUKOVEC, SOUVISEJÍCÍ DOKUMENTACI SEA, A JEJICH ODŮVODNĚNÍ** **<u>8.1 Koncepčně chybný nástroj územního plánování ve formě změny Územního rozvojového plánu ČR</u>** Vymezení akceleračních oblastí s největší pravděpodobností povede k tomu, že záměry OZE v nich umisťované budou upřednostňovány **a nedojde už nikdy k řádnému posouzení jejich negativních dopadů na životní prostředí, na krajinný ráz, na zdraví a životy lidí.** ##### 8.1.1 Nedostatečné posouzení SEA a koncepčně chybný nástroj územního plánování ve formě změny Územního rozvojového plánu převážně vylučuje EIA Už pouze z tohoto důvodu by mělo být vyhodnocení vlivů Změny č. 2 a UO extrémně podrobné a kvalitní, **prakticky na úrovni EIA.** Překážkou pro takové podrobné posouzení je ale fakt, že je **měřítko ÚRP příliš velké a neumožňuje skutečně posoudit dopady vymezení AOV 47 (jiné by to bylo na úrovni územního plánu, resp. v procesu EIA se znalostí konkrétního záměru).** Na vymezení akceleračních oblastí navíc naváže zrychlené a zjednodušené povolovací řízení před Dopravním a energetickým stavebním úřadem, v rámci kterého bude úřad ověřovat, zda jsou záměry v souladu **s vágními a nicneříkajícími podmínkami** územního opatření. V souladu s těmito obecnými podmínkami ale budou prakticky jakékoliv záměry, což znamená, že skutečné vlivy VTE realizovaných **v AOV47 nebudou nikdy reálně posouzeny.** Uvedené obavy podatele plynou z § 25 zákona č. 249/2025 Sb. ZOZE, kde se uvádí, že: *(1) Územní opatření je závazné pro vyjádření, závazné stanovisko nebo rozhodnutí vydávaná pro záměr pro využití obnovitelného zdroje energie v akcelerační oblasti, s výjimkou vyjádření nebo závazného stanoviska podle § 36 stavebního zákona.* *(2) Nesplňuje-li záměr pro využití obnovitelného zdroje energie podmínky nebo zmírňující opatření stanovené v územním opatření nebo v územním plánu podle § 22, vydá správní orgán, jehož působnosti se tyto podmínky nebo zmírňující opatření týkají, nesouhlasné vyjádření nebo závazné stanovisko anebo zamítne žádost o vydání rozhodnutí.* Pokud tedy bude DESÚ chtít, jednoduše řekne, že vše už bylo řádně a dostatečně posouzeno v rámci Změny č. 2, záměr je v souladu s územním opatřením a v povolovacím řízení není už co řešit. **Obcím se pak budou mimořádně špatně uplatňovat podrobné argumenty, byť budou racionální. S největší pravděpodobností ale budou smeteny bez jakékoliv diskuse ze stolu.** Existence územního opatření má navíc velký dopad na to, jestli se bude záměr vůbec OZE ještě vůbec posuzovat podle zákona č. 100/2001 Sb. v procesu EIA (§ 28 zákona č. 249/2025 Sb.). EIA bude probíhat jen tehdy, pokud: ➢ půjde o záměr předmětem posuzování vlivů na životní prostředí přesahujících hranice České republiky nebo ➢ půjde o záměr, u kterého je s ohledem na ekologickou citlivost území, v němž se nachází, vysoce pravděpodobné, že záměr povede k významným nepříznivým vlivům na životní prostředí nebo veřejné zdraví, které nebyly zjištěny při pořizování územního opatření a které nelze vyloučit dodatečnými podmínkami a zmírňujícími opatřeními.	

Poř.č.	Připomínkové místo	Číslo jednací	Článek	AO	Připomínka	Vyhodnocení
					Řada záměrů v AO, které byly posouzeny mimořádně obecně, **už tedy EIA podléhat nebude,** i když by jinak posouzení EIA podléhaly, kdyby AO nebyly v ÚRP vymezeny. **Je nepravděpodobné, že by někdy příslušný úřad DESÚ konstatoval, že území, ve kterém se má záměr nacházet, je tak ekologicky citlivé, že záměr povede k významným nepříznivým vlivům a je tedy třeba EIA. Nepravděpodobnost takového závěru vyplývá z faktu, že vyhodnocení územního opatření o všech vlivech tvrdí, že jsou mírné nebo zanedbatelné a není třeba se jimi blíže zabývat.** Proč by to měl úřad během povolování záměru v AO zpochybnit, když jsou VTE aktuálně politicky silně protěžovanými záměry a neexistuje zájem na skutečném posouzení jejich dopadů? Obec tak sice bude moct v povolovacím řízení tvrdit, že to vidí jinak, ale to bude tak všechno, co bude moct dělat. **Proto je velmi nevhodné vymezovat akcelerační oblasti na úrovni ÚRP, kdy nemohou být vlivy reálně posouzeny a už vůbec by se nemělo stát, že posouzení provedené na úrovni ÚRP vyloučí provádění dalších posouzení na nižších úrovních, minimálně na úrovni územního plánu, ideálně však posouzení konkrétního záměru, kdy teprve budou skutečně známy parametry záměrů. Jedinou cestou, jak k dospět k tomu, aby byly všechny záměry OZE řádně posouzeny za současného stavu legislativy, je nevymezovat AO v ÚRP, ale ponechat jejich vymezení na územní plány.** To, že na úrovni Změny č. 2 nejde vlivy posoudit, připouští na několika místech i samo Vyhodnocení vlivů Změny č. 2 na životní prostředí: ➢ *Polohu a počet jednotlivých zařízení uvnitř akcelerační oblasti pro výrobu elektřiny využívající energii větru nelze předjímat a v podrobnosti grafické části ÚRP (1:200000) ji nelze ani smysluplně odhadovat. Je ale pravděpodobné, že bude docházet k odnětí ZPF pod plochou jednotlivých zařízení, která bude zanedbatelného rozsahu, a také vlivem budování technické, ale zejména dopravní infrastruktury pro obslužné komunikace pro výstavbu a údržbu zařízení.* ➢ *Územní rozvojový plán je koncepčním územně plánovacím dokumentem na celorepublikové úrovni. Pracuje se v něm s územně plánovacími nástroji ve velmi hrubém, ale i poměrně podrobném rozlišení, které ovšem nezobrazuje reálné provedení stavby, pouze ho v širokém měřítku lokalizuje do řešeného území. Toto měřítko a absence znalosti o konkrétním umístění a počtu jednotlivých VTE či skutečné velikosti (plochy) instalovaných FVE neumožňuje identifikovat přesně a podrobně případné konkrétní negativní vlivy na životní prostředí, proto zde dále uvedené vyhodnocení vlivů na životní prostředí (ať* *již u jednotlivých složek nebo u jejich kumulace a synergie) stanovuje pouze potenciální možnost, nikoliv jistotu vlivu.* ➢ *Nejistota hodnocení je dána zejména neznalostí konkrétního stavebně-technického řešení staveb v navrhovaných akceleračních oblastech, ke kterému nadto v měřítku územního rozvojového plánu nemůže být přihlíženo a současně ani není možno ho nařizovat, pouze pro něj stanovit některé podmínky. Jednalo by se o nezákonnou podrobnost, a o podrobnost řešitelnou nižšími správními akty, kterou tedy nelze, a to i na základě řady soudních precedentů, do územně plánovací dokumentace na úrovni kraje závazně stanovit.* Za takové míry neznalosti reálií (počet budoucích VTE, které vzniknou v AOV47 nelze ani odhadovat?) a dopadů provozu VTE **je nemožné, aby vyhodnocení vůbec mohlo mít jakoukoliv vypovídací hodnotu a aby bylo bez konkretizace AO v územním plánu a bez provedení důkladné EIA vůbec bráno vážně a jako relevantní a plně dostačující podklad pro povolení záměru.** Vyhodnocení navíc připouští, že dopady Změny č. 2 jsou převážně negativní: *„Provedeným porovnáním aktivní varianty (tj. Změny č. 2 ÚRP) s nulovou variantou (tj. ÚRP ve znění změny č. 1a) bylo zjištěno, že nulová varianta byla u 9 složek životního prostředí hodnocena jako vhodnější; aktivní varianta byla u 1 složky životního prostředí hodnocena jako vhodnější a u 1 složky byly varianty hodnoceny jako rovnocenné. Je zřejmé, že aktivní varianta, která přináší do území řadu nových staveb obnovitelných zdrojů el. energie, bude potenciálně vždy vykazovat více negativních vlivů, byť většinou mírných než varianta, kdy k žádné změně v území nedochází."* Přesto to ale nebrání tomu, aby byla AO vymezena.	

Poř.č.	Připomínkové místo	Číslo jednací	Článek	AO	Připomínka	Vyhodnocení
					Z Vyhodnocení je pak zřejmé, že **i nemnohé údajně pozitivní dopady mají velmi nejasné kontury a vůbec nejsou nijak kvantifikovány a zůstávají na úrovni dohadů typu „možná", „snad" a „zřejmě" či „asi":** *„Současně ale platí, že nulová varianta nepovede ke zmírnění negativních vlivů na klima a nepřispěje k vyšší energetické soběstačnosti a snížení potřeby fosilních paliv včetně negativních vlivů v místě jejich těžby (tyto vlivy vznikají často mimo území naší republiky a jejich hodnocení nemůže být v plné míře do porovnání zahrnuto)."* Z takového konstatování přece vůbec neplyne, že „aktivní" varianta s vymezením AOV47 povede k měřitelnému snížení negativních vlivů na klima a přispěje k ověřitelnému zvýšení energetické soběstačnosti. To ostatně potvrzuje i Vyhodnocení vlivů územního opatření k AOV47, ve kterém se uvádí, že AOV47 má *„zanedbatelný až mírně pozitivní vliv k ochraně klimatu… v globálním měřítku."* Z jakého důvodu je tedy AOV47 vymezena, když má jen zanedbatelný pozitivní přínos, zato extrémní množství vlivů negativních? **K výše uvedenému je nutno poznamenat, že v případě posuzování EIA prováděné na krajské úrovni se mohou vyjádřit všechny subjekty, dokumentace je řádně vyvěšena v systému cenia, to vše oproti systému SEA, kdy navazuje pouze JES – jednotné enviromentální stanovisko, ke kterému se nevyjadřuje nikdo než taxativně vymezený počet účastníků, mezi nimiž však nejsou sousední obce, nepřímí sousedé, spolky apod., tudíž možnost odporu veřejnosti je zde prakticky vyloučena – což je ostatně skrytým a jediným cílem předmětného územního opatření.** **Takový přístup k územnímu plánování a povolování záměrů je neakceptovatelný. Je výrazně oslabována (podlamována) ochrana veřejných zájmů, když reálné posuzování vlivů záměrů z podstatné části vůbec nemusí proběhnout.** Návrh řešení: Požaduji respektovat platnou právní úpravu a zohlednit tuto skutečnost při vymezení předmětné AOV 47 tak, že buď bude použit při vymezení akcelerační oblasti č. 47 Bukovec koncepčně správný nástroj územního plánování a územně plánovací dokumentace, kterým jsou zásady územního rozvoje nebo ještě nižší stupeň UPD anebo doplnit hodnocení SEA na úroveň popsanou v ostatních námitkách, tak aby bylo možno seriózně posoudit skutečné vlivy posuzovaného záměru. Pokud nebude možné uvedené nedostatky objektivně a přezkoumatelně odstranit, požaduji vypuštění akcelerační oblasti AOV47 – Bukovec a souvisejícího územního opatření z návrhu Změny č. 2 Územního rozvojového plánu ČR. ##### 8.1.2 Rozpor s metodikou Ministerstva životního prostředí i zákonem o urychlení využívání obnovitelných zdrojů energie ZOZE i Metodika MŽP jsou přehledné a jasně aplikovatelné. Metodika MŽP v bodě 3 na str. 5 zdůrazňuje, že důvody předpokládají, že záměr využití OZE nebude mít významný negativní dopad na životní prostředí a musí se mj. opírat o vhodné umístění akcelerační oblasti s důrazem na předběžný výběr lokalit na základě dostupných podkladů. **Zde je třeba upozornit na nedodržení tohoto požadavku ze strany předkladatele, protože výběr lokalit se o dostupné podklady neopíral, v případě Kraje Vysočina a Jihočeského kraje, viz připomínku v jiné části tohoto podání.** Metodika MŽP v bodě 4 na str. 5 dále uvádí, že podmínky kladené k záměrům v AO nesmí být přísnější, než podmínky pro záměry umísťované v jiných územích (tj. mimo AO). Tomuto požadavku je obtížné dostát jednak s ohledem na nedostatečné podklady o stavu životního prostředí (zejm. přírodního prostředí) a dále s ohledem na dynamiku některých posuzovaných přírodních jevů (výskyt zvláště chráněných druhů živočichů). Naopak z hlediska principu předběžné opatrnosti by bylo na místě stanovit v případě proměnlivých jevů podmínky přísnější. A nepomůže zde ani možnost podrobnějších podmínek, než připouští podrobnost územního plánu (Metodika MŽP bod 7.6 s 20 – 21, aj.). I tak by v tomto konkrétním případě bylo nejisté, zda jsou takové podmínky a opatření dostatečné. Lze jen podotknout, že pro územní opatření nelze použít běžnou typologii podmínek (jako při kauzálním posuzování). Zejména nelze lokalizovat zmírňující opatření, ani stanovit jejich četnost. Jestliže podmínky mají být proveditelné, je otázkou, o jakou míru pravděpodobnosti proveditelnosti se má jednat. Celkem přesně lze určit stavební nebo technickou proveditelnost, nikoli však proveditelnost právní – o dostupnosti pozemků k realizaci opatření v AO či dokonce mimo AO nejsou informace. Přitom zmírnění vizuálních projevů VTE by bylo potřebné na řadě míst v pásmu zřetelné viditelnosti (Metodika MŽP zjevně počítá s rozsahem výkresu územního opatření i mimo AO – bod 4 s. 6). Metodika MŽP též v bodě 7 na str. 10 upozorňuje na potřebu zákonnosti podmínek. To zákon o ochraně přírody splňuje. Podmínky i opatření lze též individuálně zdůvodnit, a to i u obecných (schematických) podmínek. **Co však na úrovni**	

Poř.č.	Připomínkové místo	Číslo jednací	Článek	AO	Připomínka	Vyhodnocení
					územního opatření lze jen s obtížemi určit, je návaznost zmírňujícího či kompenzačního opatření na negativní vliv na konkrétní zájem ochrany přírody. Jestliže např. VTE negativně ovlivní krajinný ráz v dotčeném krajinném prostoru, nemůže kompenzační opatření prioritně spočívat ve vytvoření biotopu pro obojživelníky. Nebo by se muselo jednat až o poslední a odůvodněnou možnost kompenzace po vyloučení možnosti bližších dotčenému zájmu (snížení VTE, výsadby v intravilánech, apod.). Metodika MŽP dále velmi přesně udává, že tzv. limity území podle ust. § 12 r) stavebního zákona vznikají nejen na základě právních předpisů nebo „ex decreto" v širokém smyslu, ale též jako faktický stav - vlastnost území. Tuto eventualitu ale předmětné územní opatření nebralo v potaz (viz níže). AO měly být připravovány s co největší pečlivostí, **za spolupráce krajů a obcí s navrhovatelem AO.** O tom byly kraje na neformálních jednáních opakovaně ubezpečovány ze strany MMR i MŽP. Návrh AO se měl opírat o co největší sadu podkladů a terénní průzkum. **To se nestalo.** Nastává tedy paradoxní situace – záměry VTE (včetně doprovodných staveb) mají být umísťovány kamkoli do AO **bez toho, aby byl řádně vyhodnocen stav životního prostředí v AO.** Jedná se o umisťování záměrů do „slepé mapy". V zásadě se jedná o rozpor mezi kauzálním (projektovým) posuzováním a koncepční úrovní posuzování vlivů záměrů na životní prostředí. Tento rozpor může být odstraněn jen tím, že AO budou navrhovány na malých plochách o jednotkách až malých desítkách km2 **a po detailním zhodnocení všech dostupných odborných podkladů a posouzení na místě samém (to se naprosto nestalo).** Na to také upozorňuje Metodika MŽP (bod 5.2. i.f., s. 8), když zapovídá vydávat úkony uvedené v ust. § 13 odst. 2 ZOZE na základě skutečností vyplývajících z větších podobností informací známých při povolování samotného záměru. Jestliže je zřejmé, že podklady pro územní opatření jsou nepravdivé, neúplné nebo zkreslené (Metodika MŽP bod 5.2. s. 8), je třeba vydat úkony (tj. úkony JES) na projektové úrovni tak, aby bylo naplněno ust. 3 odst. 2 stavebního zákona. Stejně tak je třeba nahlížet na ust. § 27 odst. 2 ZOZE. Jestliže hodnocení (H 67) podle ust. § 67 zákona o ochraně přírody se má provést při vysoké pravděpodobnosti změny okolností v AO (tj. změny skutkového stavu, který je základem pro posouzení účinků záměru na zákonem chráněný zájem), **tím spíš je třeba H 67 požadovat v případě, v němž skutkový stav v AO nebyl zjištěn vůbec nebo nebyl** zjištěn tak, aby se rovnocenně s projektovými záměry dala aplikovat ust. § 4 odst. 2, § 5b, § 12 odst. 2 a § 56 zákona o ochraně přírody. Nezáleží totiž na tom, že návrh zadání změny č. 2 URP nebo faktická zadání pro přírodovědné průzkumy byly obecnější a méně náročné než u H 67 a (možná některé) byly provedeny v souladu s vyhláškou 142/2018 Sb. Podstata nesprávnosti přípravy podkladů spočívá v tom, že uvedená ustanovení zákona o ochraně přírody **nelze na navržené územní opatření správným způsobem aplikovat a zároveň, že relevantní podklady bylo možné reálně získat** ať už spoluprací s obcemi a kraji, kteří těmito podklady disponují (zejména u statických jevů) nebo za dobu platnosti směrnice RED III. bylo možné provést adekvátní přírodovědné průzkumy (u jevů dynamických), protože navržené AO mají velikost, která takový přírodovědný průzkum umožňuje (tj. jednotky až nižší desítky km2). Obdobně poukazuje podatel na ust. § 28 odst. 1 písmeno b) ZOZE, není-li ekologická citlivost území adekvátně vyhodnocena, **tak že nelze vyloučit významný nepříznivý vliv na životní prostředí, bylo by bez dalšího třeba postupovat podle ust. § 28 odst. 5 ZOZE.** Zákonné požadavky ZOZE tedy nejsou předloženými návrhy územních opatření naplněny. Ust. § 4 odst. 2 a 3 ZOZE je třeba považovat za částečně finální normy. Zejména přednost vymezení AO na plochách uvedených v ust. § 4 odst. 3 ZOZE **nebyla na úrovni státu prověřována.** Přednost nadto neznamená nemožnost vymezení AO na jiných plochách. **Stejně tak ust. § 4 odst. 2 ZOZE nelze brát jako výjimku vůči aplikaci jiných zákonných ustanovení.** Tj. při vzniku AO brát v potaz pouze limity území (§ 12 písmeno r) st.z) a významný dopad na životní prostředí. **Velikost AO o jednotkách až nižších desítkách km2 je účelná k tomu, aby mohly být zajištěny podklady na úrovni podrobnosti pro projektová řízení. To se reálně nestalo.** Stejně jako parametr velikostí AO **měl předkladatel posuzovat jejich efektivitu**, protože nezřídka navrhovaná AO o velikosti několika km2 na plochách s dalším reálným omezením (intravilán, svažitost, les, údolní niva apod.) vhodná pro umístění nižších jednotek VTE, nemůže plnit svůj účel. Protože byly ale nezbytné oblasti podle ust. § 3 ZOZE vymezeny velmi široce a ledabyle, má prakticky každá navrhovaná AO několik alternativ z hlediska ochrany životního prostředí (a především ochrany přírody a krajiny) vhodnějších. Úvahy zpracovatelů návrhu AO nelze rekonstruovat, zdá se ale, že umístěním řady AO „napravují" nedostatky ve vymezení nezbytných oblastí. AO se nezvykle často nachází v dosahu dopravní, energetické a jiné infrastruktury, i když z hlediska zájmů ochrany přírody a	

Poř.č.	Připomínkové místo	Číslo jednací	Článek	AO	Připomínka	Vyhodnocení
					krajiny, bylo možné nalézt mnohem vhodnější lokality, a to rovněž ve vymezených nezbytných oblastech. **Už výběr AO tedy patrně kladl důraz na jiná kritéria, než mu přísluší podle cílového ust. § 4 odst. 2 ZOZE.** I tak by pečlivá příprava AO mohla nalézt kompromis mezi „vhodnějšími plochami" uvnitř nezbytných oblastí a nároky na ochranu přírody a krajiny. Krajské úřady (nikoliv obce, které nebyly k jednáním přizvány) na četných jednáních s VÚKOZ, MŽP i MMR na takové plochy upozorňovaly. I kdyby mělo být ust. § 4 odst. 2 ZOZE přímo aplikováno, **měl předkladatel při možnosti vybrat několik alternativ AO zvolit tu, která má na zájmy přírody a krajiny nejmenší dopad.** Případná přímá aplikace ust. § 4 odst. 2 ZOZE by se týkala pouze určitého rozsahu posuzovaných skutečností, to vyplývá z podrobnějšího ust. § 11 odst. 2 ZOZE (pro něž je ust. § 4 odst. 2 vodítkem). Jde o rozsah faktické derogace Směrnice o ptácích a Směrnice o stanovištích, které ust. § 11 odst. 2 ZOZE **mírně rozšiřuje na všechny zvláště chráněné druhy živočichů, nejen na evropské druhy.** Návrh územního opatření se má zdánlivě připravovat v takovém rozsahu podrobnosti, aby bylo možné posoudit, zmírnit nebo vyloučit nepříznivé dopady záměrů na ptáky a zvláště chráněné živočichy podle ust. § 11 odst. 2 ZOZE. **Ve skutečnosti ale návrh územního opatření musí vyhovovat posouzení záměru na projektové úrovni, tak jak to chce ust. § 13 odst. 2 ZOZE** (srov. závěr návětí: *„….. a dále s požadavky…"*), přičemž **písmena a) – f) uvedeného ustanovení výslovně jmenují formy jednotlivých individuálních právních aktů.** Zákon ZOZE tedy přesně a výslovně stanoví, že kromě základních požadavků ust. § 4 odst. 2 a § 11 odst. 2 ZOZE je třeba návrh územního opatření připravit v tom rozsahu a podrobnosti, aby bylo možno dopad záměrů posoudit **jakoby se jednalo o kauzální posuzování.** (Jistě, se všemi zákonnými požadavky – ust. § 82a odst. 1 zákona o ochraně přírody, aj.). Tento závěr podtrhuje i ust. § 13 odst. 1 ZOZE, který uvádí, že stanovisko krajského úřadu podle ust. § 54 odst. 1 stavebního zákona se uplatní v rozsahu působnosti ust. § 18 odst. 1 zákona č. 148/2023 Sb., přičemž pokud návrh územního opatření zní pouze v rozsahu požadavků ust. § 11 odst. 3 ZOZE, vystavuje se pořizovatel riziku, že zpracování rozsahu a podrobnosti územního opatření (přípustnost, podmínky, zmírňující opatření) nebude odpovídat požadavkům hmotněprávních ustanovení jmenovaných v ust. § 13 odst. 2 ZOZE. Dále i ust. § 8 odst. 1 ZOZE je třeba chápat tak, že vyhodnocení vlivů na udržitelný rozvoj území je nutným, **nikoli však jediným podkladem** pro územní opatření. Což implicitně doplňuje věta druhá tohoto ustanovení, když připouští podrobnost podmínek a zmírňujících opatření namísto navazující územně plánovací dokumentace nebo rozhodnutí. **Je tedy zřejmé, že podklady pro vymezení AO musí být zpracovány na té úrovni podrobnosti, jakoby se jednalo o posouzení běžného záměru.** A má-li se na základě větší podrobnosti podkladů formulovat podmínka či opatření, tím spíše by se na jejich základě měla posoudit přípustnost vymezení samotné AO. Připravit návrh územního opatření na nižší úrovni podrobnosti není samo o sobě protizákonné. Příslušný orgán by ale pro vydání bezvadného stanoviska **musel disponovat takovými podklady, aby sám mohl neúplnost (tj. nižší podrobnost návrhu územního opatření) doplnit a věc posoudit.** To je s ohledem na zákonnou lhůtu pro vydání stanoviska problematické. Přitom by se dalo předpokládat, že přinejmenším požadavek ust. § 11 odst. 3 ZOZE bude při návrhu územního opatření naplněn. I s tím ohledem, že citlivé druhy zvláště chráněných živočichů (ptáci, netopýři) jsou zároveň evropskými druhy. I v tomto ohledu jsou ale podklady, o něž se návrh územního opatření opírá, nedostatečné. Totéž platí pro nahrazované úkony podle ust. § 13 odst. 2 písmeno a) a d) – kde by s ohledem na předpokládanou lokalizaci VTE postačilo posoudit statické jevy. Pro tuto část odůvodnění je možné shrnout, že ZOZE nápaditě překlenuje rozdíl mezi koncepčním a kauzálním posuzováním záměrů, aplikace ustanovení ZOZE ze strany pořizovatele ale není zdařilá. **Vedlejší či doprovodné stavby (tj. záměr v širším smyslu) podle ust. § 2 písmeno a) ZOZE nejsou v návrhu územního opatření blíže definovány, popsány, lokalizovány.** Není určeno, jak velké plochy budou vzhledem k předpokládanému počtu VTE zaujímat. Přitom se jedná o stavby ve volné krajině plošně zasahující větší výměry pozemků, než samotná VTE. Vzhledem k velikosti navrhované AO a navrhovaným maximálním počtům VTE v ní **měly a mohly být uvedené parametry odhadnuty a mohly být připraveny relativně konkrétní podmínky pro zmírnění dopadů těchto staveb.** Závěr o protiprávnosti navrhovaného územního opatření z hlediska ust. § 13 odst. 2 písm. a),b),d),e) ZOZE se opírá o za prvé nedostatečně zjištěný stav věci ve smyslu ust. § 3 správního řádu, a o za druhé v případech, že skutkový stav zjištěn byl, jsou z něho vzhledem k ust. § 4 odst. 2, § 5b odst. 1, § 12 odst. 2 a § 56 zákona o ochraně přírody vyvozeny nesprávné závěry, že navrhované územní opatření lze schválit. Rovněž by nebylo spravedlivé investory i obyvatele dotčených obcí vystavit značné míře právní nejistoty. Nejistotu pro investory znamená užití např. ust. § 27 odst. 2 ZOZE – jestliže JES se na záměr má použít	

Poř.č.	Připomínkové místo	Číslo jednací	Článek	AO	Připomínka	Vyhodnocení
					v případech, v nichž dojde ke změně okolností, **tím spíše se JES musí ke konkrétnímu záměru vydat v těch situacích, v nichž tyto okolnosti (skutkový stav) nebyly zjištěny vůbec nebo jen velmi nedokonale a to i ve srovnání s obdobnými nebo i méně závažnými záměry.** Návrh řešení: Požaduji respektovat platnou právní úpravu a zohlednit tuto skutečnost při vymezení předmětné AOV 47 tak, že buď bude použit při vymezení akcelerační oblasti č. 47 Bukovec koncepčně správný nástroj územního plánování a územně plánovací dokumentace, kterým jsou zásady územního rozvoje nebo ještě nižší stupeň UPD anebo doplnit hodnocení SEA na úroveň popsanou v ostatních námitkách a shora v této námitce, tak aby bylo možno seriózně posoudit skutečné vlivy posuzovaného záměru a dále odstranit i ostatní výše vytýkané nedostatky. Pokud nebude možné uvedené nedostatky objektivně a přezkoumatelně odstranit, požaduji vypuštění akcelerační oblasti AOV47 – Bukovec a souvisejícího územního opatření z návrhu Změny č. 2 Územního rozvojového plánu ČR. **8.1.3 Územní opatření jsou koncipována tak, že plošně a předem deklarují přípustnost rozsáhlých energetických staveb v území** Územní opatření jsou koncipována tak, že plošně a předem deklarují přípustnost rozsáhlých energetických staveb v území, aniž by v době jejich vydání byly známy konkrétní parametry budoucích záměrů, jejich technické řešení, jejich rozmístění, kumulace více zařízení či jejich skutečné synergické a dlouhodobé dopady. **Stát tímto postupem nahrazuje rozhodování o konkrétním záměru obecnou hypotézou, která má mít závazné účinky pro navazující povolovací procesy.** Podatel považuje za vrcholně problematické, že tzv. „dostatečnost" územních opatření je založena převážně na **obecném** tzv. odborném odhadu v době jejich pořízení, nikoli na reálném posouzení konkrétních záměrů. Řada klíčových vlivů, **zejména hlukové zátěže**, stroboskopického efektu, kumulativních vlivů více zařízení či specifických dopadů na obyvatele a krajinný ráz, **je ponechána až na navazující řízení, aniž by však tato řízení měla možnost zpochybnit samotnou přípustnost záměru v daném území.** Územní opatření podle ZOZE přitom deklarují **dostatečnou ochranu veřejných zájmů, aniž by tuto skutečnost bylo možné reálně ověřit.** Klíčové vlivy, zejména na zdraví obyvatel, kvalitu prostředí, krajinný ráz a biodiverzitu, jsou buď odsouvány až do navazujících řízení, nebo řešeny formou provozních omezení a monitoringů až po uvedení zařízení do provozu. Návrh řešení: Požaduji doplnění konkrétních a úplných podkladů umožňujících objektivní posouzení skutečných dopadů akcelerační oblasti AOV47 – Bukovec již ve fázi SEA, zejména technických parametrů zařízení a jejich výstavby, a dále realistických modelů hlukových, krajinných a světelných dopadů a úplného hodnocení kumulativních a synergických vlivů. Současně požaduji, aby podstatné environmentální střety s těmito parametry nebyly odkládány do budoucích navazujících řízení, ale byly transparentně a přezkoumatelně vyhodnoceny již na strategické úrovni plánování tak, aby veřejnost mohla účinně uplatnit svá práva. Pokud nebude možné uvedené nedostatky objektivně a přezkoumatelně odstranit, požaduji vypuštění akcelerační oblasti AOV47 – Bukovec a souvisejícího územního opatření z návrhu Změny č. 2 Územního rozvojového plánu ČR. **8.2 Nedostatečné odůvodnění výběru lokality a rozpor s deklarovanými kritérii** **8.2.1 Rozpor návrhu akceleračních oblastí se zadáním Změny č. 2 ÚRP, zákonem č. 249/2025 Sb. a cíli směrnice RED III** Odůvodnění Změny č. 2 ÚRP opakovaně uvádí, že: akcelerační oblasti byly vymezeny „přednostně do částí území značně ovlivněných činností člověka", byly vymezeny „přednostně na místě znehodnocených nebo zanedbaných ploch", zejména brownfieldů a území narušených těžbou, byly vymezeny s cílem minimalizovat dopady na krajinný ráz, přírodní hodnoty a zemědělský půdní fond. Stejný princip obsahuje již samotné zadání vlády. Zadání Změny č. 2 ÚRP stanoví: **„Při vymezování akceleračních oblastí se budou upřednostňovat umělé a zastavěné plochy, jako jsou dopravní infrastruktura a její blízké okolí, parkoviště, zemědělské stavby a stavby pro průmysl včetně nádvoří, skládky, území narušená povrchovou těžbou …, umělé vodní útvary a znehodnocená půda."**	

Poř.č.	Připomínkové místo	Číslo jednací	Článek	AO	Připomínka	Vyhodnocení
					Stejný požadavek obsahuje § 4 odst. 3 zákona č. 249/2025 Sb., který transponuje čl. 15c směrnice RED III. Tento mechanismus není založen na přednostním využívání volné krajiny, ale na přednostním využívání již antropogenně změněných ploch. **Dokumentace vytváří zásadní rozpor mezi deklarovaným principem a vlastním způsobem vymezování.** Směrnice RED III ani zákon č. 249/2025 Sb. nestanovují obecný požadavek: „najít vhodné plochy pro větrné elektrárny" ale stanovují jiný postup: nejprve přednostně využít již zastavěná, antropogenně ovlivněná nebo znehodnocená území a teprve následně řešit další plochy. Tento princip byl převzat i do zadání vlády. Odůvodnění však současně uvádí, že: cílem je doplnění elektroenergetického mixu zejména prostřednictvím větrné energie, byly sledovány prognózy výrobců energie a potřeba rozvoje větrné energetiky. Dochází tak ke změně logiky postupu: Zákon a RED III: priorita území → následně umístění OZE Dokumentace: potřeba rozvoje konkrétní technologie → následně hledání území Nejde o totožný postup. Vnitřní rozpor dokumentace Odůvodnění současně tvrdí: „Akcelerační oblasti byly vymezeny přednostně na znehodnocených nebo zanedbaných plochách." Současně ale uvádí: „Akcelerační oblasti pro větrnou energii byly vymezovány jako celistvé plochy o velikosti nejméně 2,5 km²." Tento požadavek vede k odlišnému výsledku. Zatímco antropogenně narušené plochy (brownfieldy, areály, skládky, plochy po těžbě, dopravní koridory) mají často menší a prostorově nesouvislý charakter, požadavek na rozsáhlé souvislé plochy přirozeně směřuje výběr do otevřené krajiny. Vzniká tedy přímý rozpor: deklarováno je přednostní využití narušených území, použitá metodika vede k preferenci rozsáhlé volné krajiny. Dokumentace nevysvětluje, jak byl tento rozpor odstraněn. Rozpor s cílem RED III Směrnice RED III nezavedla akcelerační oblasti za účelem obecného rozšiřování větrných elektráren v krajině. Smyslem směrnice je: – zrychlení povolovacích procesů, – snížení konfliktů s veřejnými zájmy, – využití lokalit s nižší environmentální konfliktností. Tento princip převzalo i zadání vlády: „Akcelerační oblasti se vymezí tak, aby záměry neměly významný dopad zejména na životní prostředí." Pokud však výsledné řešení vyžaduje přesun do rozsáhlých krajinných celků mimo antropogenně změněná území, dostává se do rozporu s původním účelem institutu akceleračních oblastí. Rozpor není pouze odbornou otázkou. Jde o možnou vadu přezkoumatelnosti opatření obecné povahy, protože: – zadání vlády stanovilo přednostní využití konkrétních typů území, – zákon č. 249/2025 Sb. a RED III stanovují stejný princip, – dokumentace tvrdí, že tento princip respektuje, – současně používá metodiku, která směřuje k jinému výsledku, – není vysvětleno, proč nebylo možné využít prioritní plochy v požadovaném rozsahu. Bez tohoto vysvětlení není zřejmé, proč nebylo postupováno v souladu s principem přednostního využívání již antropogenně narušených území. Návrh Změny č. 2 ÚRP vykazuje vnitřní rozpor mezi: – zadáním schváleným vládou,	

Poř.č.	Připomínkové místo	Číslo jednací	Článek	AO	Připomínka	Vyhodnocení
					– deklarovaným odůvodněním, – principem § 4 zákona č. 249/2025 Sb., – cílem směrnice RED III. Dokumentace deklaruje přednostní využití antropogenně změněných ploch, avšak současně používá postup, který vede k výběru rozsáhlých krajinných území. Není přitom doloženo, proč nebylo možné naplnit cíle akceleračních oblastí prostřednictvím zákonem preferovaných ploch. Návrh řešení: Před vydáním Změny č. 2 ÚRP je nezbytné doplnit dokumentaci o přezkoumatelné a transparentní vyhodnocení souladu návrhu akceleračních oblastí s požadavky zákona č. 249/2025 Sb., směrnice RED III, Politiky územního rozvoje ČR a krajských územně plánovacích podkladů. Dokumentace by měla být doplněna zejména o samostatnou analýzu prioritních ploch dle § 4 odst. 3 zákona č. 249/2025 Sb. a čl. 15c směrnice RED III, která pro každou akcelerační oblast doloží: – rozsah prověřených antropogenně ovlivněných ploch (brownfieldy, plochy po těžbě, dopravní infrastruktura, průmyslové areály, skládky, znehodnocená území a další zákonem preferované lokality), – důvody jejich případného vyloučení, – odůvodnění, proč nebylo možné v požadovaném rozsahu využít zákonem preferované plochy, – porovnání variantních řešení z hlediska dopadů na krajinu, zemědělský půdní fond, ekologické funkce území a veřejné zájmy. Současně je nezbytné doplnit samostatné vyhodnocení souladu jednotlivých akceleračních oblastí s krajskými územně plánovacími podklady a souvisejícími odbornými dokumenty. Pro každou akcelerační oblast by mělo být výslovně uvedeno: – které zásady územního rozvoje krajů, územně analytické podklady, krajinné studie, strategie ochrany krajinného rázu a další odborné podklady byly použity, – jakým způsobem byly jednotlivé podklady vyhodnoceny, – které podklady nebyly převzaty, – z jakého konkrétního důvodu nebyly převzaty, – jak byly vyhodnoceny vzniklé územní střety. Současně by měla být přehodnocena metodika vymezování akceleračních oblastí pro větrné elektrárny, zejména požadavek na rozsáhlé souvislé plochy o minimální velikosti 2,5 km², pokud vede k systematickému přesunu návrhu do volné krajiny a k odklonu od zákonem preferovaných antropogenně ovlivněných území. V případě, že nelze doložit splnění principu přednostního využití antropogenně změněných ploch nebo nelze přezkoumatelně odůvodnit odchylku od tohoto principu, mělo by dojít k přepracování dotčených akceleračních oblastí před pokračováním procesu pořizování Změny č. 2 ÚRP. Takto navržený postup by odstranil identifikované vnitřní rozpory dokumentace a umožnil ověřit soulad návrhu s § 4 zákona č. 249/2025 Sb., cíli směrnice RED III a požadavky územního plánování. Zdroje MINISTERSTVO PRO MÍSTNÍ ROZVOJ ČR. Územní rozvojový plán – Návrh zadání Změny č. 2 Územního rozvojového plánu [online]. Praha: Ministerstvo pro místní rozvoj ČR, 2025. [online]. Dostupné z: https://mmr.gov.cz/cs/ministerstvo/stavebni-pravo/koncepce-a-strategie/uzemni-rozvojovy-plan/zmena-c-2-uzemniho-rozvojoveho-planu-a-souvisejici. [cit. 23. 5. 2026]. MINISTERSTVO PRO MÍSTNÍ ROZVOJ ČR. Změna č. 2 Územního rozvojového plánu – Odůvodnění Změny č. 2 Územního rozvojového plánu včetně přílohy č. 1, 2026 [online]. Dostupné z: https://mmr.gov.cz/MMR/media/MMR-MMR/Ministerstvo/Stavebn%C3%AD%20pr%C3%A1vo/%C3%9Azemn%C3%AD%20pl%C3%A1n%C3%A1n%C3%AD/Zm%C4%9Bna%20%C4%8D.%202%20%C3%9Azemn%C3%A9ho%20rozvojov%C3%A9ho%20pl%C3%A1nu/URP_Z2_oduvodneni.pdf. [cit. 23. 5. 2026]. MINISTERSTVO PRO MÍSTNÍ ROZVOJ ČR. Návrhy jednotlivých územních opatření k akceleračním oblastem vymezeným v návrhu Změny č. 2 ÚRP – Územní opatření o podmínkách a zmírňujících opatřeních [online]. Dostupné z: https://mmr.gov.cz/cs/ministerstvo/stavebni-pravo/koncepce-a-strategie/uzemni-rozvojovy-plan/zmena-c-2-uzemniho-rozvojoveho-planu-a-souvisejici. [cit. 23. 5. 2026]. MINISTERSTVO PRO MÍSTNÍ ROZVOJ ČR. Politika územního rozvoje České republiky ve znění závazném od 1. 10. 2025 [online]. Praha: Ministerstvo pro místní rozvoj ČR, 2025. Dostupné z: https://www.uur.cz/media/ik2nna12/uplne-zneni-pur-cr-po-zmene8-zavazne-od-01-10-2025.pdf. [cit. 23. 5. 2026].	

Poř.č.	Připomínkové místo	Číslo jednací	Článek	AO	Připomínka	Vyhodnocení
					ČESKÁ REPUBLIKA. Zákon č. 249/2025 Sb., o urychlení využívání některých obnovitelných zdrojů energie a o změně souvisejících zákonů [online]. Praha: Sbírka zákonů České republiky, 2025. Dostupné z: https://www.zakonyprolidi.cz/cs/2025-249. [cit. 23. 5. 2026]. EVROPSKÝ PARLAMENT A RADA EVROPSKÉ UNIE. Směrnice Evropského parlamentu a Rady (EU) 2023/2413 ze dne 18. října 2023, kterou se mění směrnice (EU) 2018/2001, nařízení (EU) 2018/1999 a směrnice 98/70/ES, pokud jde o podporu energie z obnovitelných zdrojů (RED III) [online]. Úřední věstník Evropské unie L, 2023. Dostupné z: https://eur-lex.europa.eu/eli/dir/2023/2413/oj. [cit. 23. 5. 2026]. **8.2.2 Nedostatečné odůvodnění výběru lokality a absence transparentního multikriteriálního hodnocení** **Dokumentace SEA neprokazuje, že výběr navržených akceleračních oblastí proběhl na základě transparentního a objektivního multikriteriálního hodnocení environmentálních, sociálních, krajinných a technických střetů.** **AO byly primárně navrhovány podle parametrů dopravních, vojenských apod., nikoli podle limitů životního prostředí.** Vznik podkladů, o něž se návrh opírá, neodpovídá běžným řízením při kauzálním posuzování záměrů (jednotné environmentální stanovisko, správní řízení). **Tím vzniká zákonem nepředpokládaná nerovnost při posuzování záměrů uvnitř a vně AO.** Podklady současně neprokazují provedení dostatečných terénních biologických průzkumů odpovídajících rozsahu navrženého řešení. Hodnocení vychází převážně z databázových zdrojů a obecně dostupných informací. Takový přístup nemusí zachytit rozmnožovací období, migrační pohyb, sezónní změny ani skutečné celoroční využívání území. SEA současně neobsahuje metodické vysvětlení, jakým způsobem byly jednotlivé konflikty a veřejné zájmy vyhodnocovány, jaká kritéria byla použita a jakou váhu jednotlivé faktory při výběru lokalit skutečně měly. Dokumentace neprokazuje, jak byly vzájemně poměřovány zejména environmentální dopady, krajinná citlivost, ochrana biodiverzity, blízkost obytné zástavby, sociální přijatelnost, dopady na zemědělský půdní fond, dopady na lesní porosty, technická infrastruktura a energetický potenciál území. Z dokumentace naopak vyplývá dominantní preference technicko-energetických kritérií, zejména větrného potenciálu a technické realizovatelnosti, aniž by bylo objektivně doloženo, že ostatní veřejné zájmy byly hodnoceny rovnocenně a transparentně. SEA současně neobsahuje porovnání alternativních lokalit ani metodické odůvodnění, proč byly do návrhu zahrnuty právě lesní, pohledově exponované a environmentálně citlivé části území. Odborné studie potvrzují, že moderní plánování větrných elektráren musí kombinovat environmentální omezení, krajinnou citlivost, ochranu biodiverzity, vzdálenost od sídel, kumulativní vlivy, sociální přijatelnost i technickou infrastrukturu. Studie Latinopoulos a Kechagia (2015) současně potvrzuje, že opomenutí některého z těchto faktorů může vést k výběru konfliktních lokalit a ke zvýšenému odporu veřejnosti. SEA však neprokazuje, že byla provedena skutečně komplexní multikriteriální analýza střetů a citlivosti území ani že byl výběr lokalit založen na transparentním a přezkoumatelném systému hodnocení. Dokumentace proto neumožňuje objektivně ověřit, zda byly vybrány environmentálně a sociálně nejméně konfliktní lokality. Takový postup je v rozporu se směrnicí Evropského parlamentu a Rady 2001/42/ES, která požaduje vyhodnocení rozumných variant a identifikaci významných environmentálních vlivů již na strategické úrovni plánování. **Dále je tento postup v rozporu s přílohou č. 6 stavebního zákona čl. II. odst. 1 písm. i).** Současně je návrh v rozporu s požadavkem transparentního a přezkoumatelného odůvodnění opatření obecné povahy podle § 172 zákona č. 500/2004 Sb., správní řád. Návrh řešení: Požaduji doplnění transparentního multikriteriálního hodnocení výběru lokalit, včetně popisu použité metodiky, systému vážení jednotlivých kritérií a způsobu hodnocení environmentálních, krajinných, sociálních a technických střetů. Současně požaduji doplnění použitelného porovnání alternativních variant a doložení, že výběr akcelerační oblasti byl založen na objektivním a přezkoumatelném posouzení všech relevantních veřejných zájmů.	

Poř.č.	Připomínkové místo	Číslo jednací	Článek	AO	Připomínka	Vyhodnocení
					Pokud nebude možné uvedené nedostatky objektivně a přezkoumatelně odstranit, požaduji vypuštění akcelerační oblasti AOV47 – Bukovec a souvisejícího územního opatření z návrhu Změny č. 2 Územního rozvojového plánu ČR. Zdroje: LATINOPOULOS, D.; KECHAGIA, K. A GIS-based multi-criteria evaluation for wind farm site selection: A regional scale application in Greece [online]. Renewable Energy, 2015, roč. 78, s. 550–560. Dostupné z: https://doi.org/10.1016/j.renene.2015.01.041. [cit. 15. 5. 2026]. EVROPSKÝ PARLAMENT A RADA EU. Směrnice 2001/42/ES o posuzování vlivů některých plánů a programů na životní prostředí [online]. Dostupné z: https://eur-lex.europa.eu/legal-content/CS/TXT/?uri=CELEX:32001L0042. [cit. 15. 5. 2026]. ČESKÁ REPUBLIKA. Zákon č. 500/2004 Sb., správní řád [online]. Dostupné z: https://www.zakonyprolidi.cz/cs/2004-500. [cit. 16. 5. 2026]. **8.2.3 Rozpor s principem „least-conflict siting" a nedostatečné zohlednění sociální přijatelnosti** **Dokumentace SEA neprokazuje, že při vymezování akcelerační oblasti AOV47 – Bukovec byl uplatněn princip „least-conflict siting", tedy princip výběru lokalit s nejnižším konfliktním potenciálem vůči obyvatelstvu, krajině a životnímu prostředí.** **Dokumentace současně neobsahuje dostatečné vyhodnocení sociální přijatelnosti navržené lokality ani objektivní posouzení míry konfliktu s obytným, rekreačním a krajinným využitím území.** SEA nehodnotí míru sociální konfliktnosti území, kumulaci zásahů v širším regionu, dopady na kvalitu života obyvatel, dlouhodobou sociální přijatelnost návrhu ani riziko vzniku významných sociálních konfliktů v území. Současně není doloženo, že byly systematicky vyhledávány lokality s nižším konfliktním potenciálem vůči obytné zástavbě, rekreačnímu využití krajiny a environmentálně citlivým územím. Metodika European Commission EU (2020) potvrzuje, že plánování větrných elektráren má preferovat lokality s nejnižším konfliktním potenciálem a minimalizovat zásahy do ekologicky a krajinně citlivých území. Konflikty kolem větrných elektráren často vznikají v případech, kdy veřejnost vnímá proces výběru lokalit jako netransparentní nebo procedurálně nespravedlivý. Studie Klok et al. (2023) potvrzuje, že sociální akceptace větrných elektráren významně souvisí s transparentností procesu výběru lokalit, minimalizací negativních dopadů, zohledněním lokálního kontextu a participací veřejnosti. Studie Fast a Mabee (2015) současně potvrzuje, že sociální přijatelnost větrných elektráren není dána pouze technickými parametry projektu, ale především transparentností výběru lokalit, kvalitou participace veřejnosti a objektivním vyhodnocením konfliktů v krajině. Dokumentace SEA však neprokazuje, že byla sociální přijatelnost návrhu objektivně a systematicky vyhodnocena ani že byl výběr lokality založen na principu minimalizace sociálních a krajinných konfliktů. Dokumentace je proto v této části nepřezkoumatelná a neumožňuje objektivně ověřit, zda byla zvolena lokalita s nejnižším konfliktním potenciálem. Takový postup je v rozporu se směrnicí Evropského parlamentu a Rady 2001/42/ES, která požaduje identifikaci a vyhodnocení významných vlivů na obyvatelstvo, krajinu a životní prostředí již na strategické úrovni plánování. Současně je návrh v rozporu s principem prevence environmentálních a sociálních konfliktů a s požadavkem transparentního a přezkoumatelného odůvodnění opatření obecné povahy podle § 172 zákona č. 500/2004 Sb., správní řád. Návrh řešení: Požaduji doplnění objektivního hodnocení sociální přijatelnosti návrhu, vyhodnocení konfliktního potenciálu akcelerační oblasti AOV47 – Bukovec a doložení, že při výběru lokality byl skutečně uplatněn princip výběru lokalit s nejnižším konfliktním potenciálem vůči obyvatelstvu, krajině a životnímu prostředí. Současně požaduji doplnění vyhodnocení kumulativních sociálních a krajinných konfliktů v širším regionu a transparentní doložení, že byly systematicky posuzovány méně konfliktní varianty umístění. Pokud nebude možné uvedené nedostatky objektivně a přezkoumatelně odstranit, požaduji vypuštění akcelerační oblasti AOV47 – Bukovec a souvisejícího územního opatření z návrhu Změny č. 2 Územního rozvojového plánu ČR. Zdroje:	

Poř.č.	Připomínkové místo	Číslo jednací	Článek	AO	Připomínka	Vyhodnocení
					EUROPEAN COMMISSION. EU Guidance on Wind Energy Development in accordance with the EU nature legislation [online]. Luxembourg: Publications Office of the European Union, 2020. Dostupné z: https://op.europa.eu/en/publication-detail/-/publication/4599f8e6-cf3e-11ea-adf7-01aa75ed71a1. [cit. 15. 5. 2026]. KLOK, C. W.; VAN DER VEEN, R.; VAN DER WAL, J. T. Rethinking the social acceptance of wind energy projects: A geographical and procedural approach [online]. MethodsX, 2023. Dostupné z: https://www.sciencedirect.com/science/article/pii/S2214629623001044. [cit. 15. 5. 2026]. FAST, S.; MABEE, W. Place-making and trust-building: The influence of policy on host community responses to wind farms [online]. Energy Policy, 2015, roč. 81, s. 27–37. Dostupné z: https://doi.org/10.1016/j.enpol.2015.02.008. [cit. 15. 5. 2026]. EVROPSKÝ PARLAMENT A RADA EU. Směrnice 2001/42/ES o posuzování vlivů některých plánů a programů na životní prostředí [online]. Dostupné z: https://eur-lex.europa.eu/legal-content/CS/TXT/?uri=CELEX:32001L0042. [cit. 15. 5. 2026]. ČESKÁ REPUBLIKA. Zákon č. 500/2004 Sb., správní řád [online]. Dostupné z: https://www.zakonyprolidi.cz/cs/2004-500. [cit. 16. 5. 2026]. **8.2.4 Nedostatečné vyhodnocení kumulativních krajinných a vizuálních vlivů** **Dokumentace SEA neobsahuje dostatečné vyhodnocení kumulativních krajinných a vizuálních vlivů souvisejících s koncentrací více akceleračních oblastí v širším regionu.** **V bezprostředním okolí akcelerační oblasti AOV47 – Bukovec jsou současně navrhovány další akcelerační oblasti AOV48 – Chrbonín, AOV49 – Křeč a AOV50 – Obrataň. Tyto oblasti společně představují rozsáhlý soubor větrných elektráren s výrazným dopadem na krajinný charakter, dálkové pohledy a vizuální vnímání krajiny v širším území.** **Dokumentace sice obsahuje dílčí hodnocení viditelnosti jednotlivých akceleračních oblastí, neobsahuje však komplexní regionální vyhodnocení kumulativní vizuální zátěže, celkové proměny krajinného charakteru ani synergických dopadů souběhu více větrných parků v jednom území.** SEA současně nehodnotí kumulativní rozsah viditelnosti větrných elektráren v širším území, celkovou míru vizuální saturace krajiny, změnu krajinných dominant, kumulaci světelných a technických prvků v krajině ani dlouhodobé dopady na identitu a čitelnost krajinného prostoru. Dokumentace rovněž neobsahuje objektivní posouzení rozsahu vizuálních zásahů do leso-zemědělské krajiny Vysočiny ani vyhodnocení dopadů na charakter otevřených horizontů, dálkových pohledů a krajinných panoramat. Studie Guan et al. (2022) potvrzuje, že koncentrace větrných elektráren významně ovlivňuje prostorové vnímání krajiny, rozsah vizuální dominance technických struktur a intenzitu vizuálního zásahu do krajinného obrazu. Metodika NatureScot (2021) současně potvrzuje, že kumulace více větrných elektráren může vést ke kumulativním vizuálním dopadům, změně charakteru krajiny, vizuální fragmentaci území a zvýšení vnímané industrializace krajiny. Studie Molina-Ruiz et al. (2011) současně potvrzuje, že kumulativní vizuální dopady větrných elektráren je nutné posuzovat v regionálním měřítku, nikoli odděleně po jednotlivých lokalitách, protože právě souběh více větrných parků představuje nejvýznamnější faktor krajinné změny. Dokumentace SEA však regionální kumulativní hodnocení krajinných a vizuálních dopadů neobsahuje a neumožňuje objektivně posoudit skutečný rozsah zásahů do krajinného charakteru širšího území. Dokumentace je proto v této části nepřezkoumatelná. Takový postup je v rozporu se směrnicí Evropského parlamentu a Rady 2001/42/ES, která požaduje vyhodnocení kumulativních a synergických vlivů na krajinu a životní prostředí již na strategické úrovni plánování. Současně je návrh v rozporu s Evropskou úmluvou o krajině (2000), která ukládá povinnost chránit krajinný charakter a zohledňovat krajinu jako podstatnou složku kvality života obyvatel. Návrh řešení: Požaduji doplnění regionálního kumulativního hodnocení krajinných a vizuálních vlivů akceleračních oblastí AOV47 – Bukovec, AOV48 – Chrbonín, AOV49 – Křeč a AOV50 – Obrataň, včetně komplexního regionálního modelu viditelnosti a vyhodnocení celkové vizuální saturace krajiny. Současně požaduji doplnění objektivního posouzení dopadů na krajinný charakter, dálkové pohledy, horizonty, krajinné dominanty a identitu krajiny Vysočiny v širším regionálním měřítku.	

Poř.č.	Připomínkové místo	Číslo jednací	Článek	AO	Připomínka	Vyhodnocení
					Pokud nebude možné uvedené nedostatky objektivně a přezkoumatelně odstranit, požaduji vypuštění akcelerační oblasti AOV47 – Bukovec a souvisejícího územního opatření z návrhu Změny č. 2 Územního rozvojového plánu ČR. Zdroje: GUAN, J. et al. Landscape Visual Impact Evaluation for Onshore Wind Farm [online]. ISPRS International Journal of Geo-Information, 2022, roč. 11, č. 12, čl. 594. Dostupné z: https://www.mdpi.com/2220-9964/11/12/594. [cit. 15. 5. 2026]. NATURESCOT. Guidance – Assessing the cumulative landscape and visual impact of onshore wind energy developments [online]. 2021. Dostupné z: https://www.nature.scot/doc/guidance-assessing-cumulative-landscape-and-visual-impact-onshore-wind-energy-developments. [cit. 15. 5. 2026]. MOLINA-RUIZ, J. et al. Developing and applying a GIS-assisted approach to evaluate visual impact in wind farms [online]. Renewable Energy, 2011, roč. 36, č. 3, s. 1125–1132. Dostupné z: https://ideas.repec.org/a/eee/renene/v36y2011i3p1125-1132.html. [cit. 15. 5. 2026]. EVROPSKÝ PARLAMENT A RADA EU. Směrnice 2001/42/ES o posuzování vlivů některých plánů a programů na životní prostředí [online]. Dostupné z: https://eur-lex.europa.eu/legal-content/CS/TXT/?uri=CELEX:32001L0042. [cit. 15. 5. 2026]. RADA EVROPY. Evropská úmluva o krajině [online]. Florencie, 2000. Dostupné z: https://rm.coe.int/1680080621. [cit. 16. 5. 2026]. **<u>8.2.5 Nedostatečné zohlednění biodiverzity a environmentálních konfliktů při výběru lokalit</u>** **Dokumentace SEA neprokazuje, že při vymezování akcelerační oblasti AOV47 – Bukovec byly dostatečně zohledněny environmentální konflikty, ochrana biodiverzity a ekologická citlivost území.** SEA současně neobsahuje objektivní vyhodnocení, zda byly při výběru lokalit systematicky vylučovány environmentálně citlivé oblasti a zda byly dostatečně posouzeny možné střety s ochranou přírody, migračními koridory a ekologickou stabilitou krajiny. Dokumentace nehodnotí kumulativní dopady na biodiverzitu v širším regionu, synergické působení více akceleračních oblastí, dlouhodobou fragmentaci biotopů, narušení migračních tras živočichů ani regionální kumulaci technických bariér v krajině. Současně není doloženo, že byly při výběru lokalit systematicky vyhodnocovány méně konfliktní varianty z hlediska ochrany přírody a ekologické stability území. Metodika IUCN (2021) potvrzuje, že strategické plánování větrných elektráren musí zahrnovat preventivní identifikaci environmentálně citlivých území, aplikaci principu avoidance hierarchy a systematické vyhýbání se lokalitám s vysokým konfliktním potenciálem vůči biodiverzitě. Studie Johnson et al. (2020) současně zdůrazňuje význam včasného strategického plánování infrastrukturních projektů z hlediska prevence kumulativních environmentálních dopadů. Studie Santangeli et al. (2016) současně potvrzuje, že nedostatečné zohlednění migračních koridorů, biotopů a kumulativních environmentálních střetů významně zvyšuje riziko dlouhodobých negativních dopadů na chráněné druhy i ekologickou stabilitu krajiny. Dokumentace SEA však neprokazuje, že byly environmentální konflikty a ekologická citlivost území vyhodnoceny v regionálním měřítku ani že byl při výběru lokalit uplatněn princip preventivního vylučování vysoce konfliktních území. Dokumentace je proto v této části nepřezkoumatelná a neumožňuje objektivně ověřit, zda byly z hlediska ochrany biodiverzity vybrány environmentálně nejméně konfliktní lokality. Takový postup je v rozporu se směrnicí Evropského parlamentu a Rady 2001/42/ES, která požaduje vyhodnocení významných vlivů na biologickou rozmanitost a životní prostředí již na strategické úrovni plánování. Současně je návrh v rozporu se zákonem č. 114/1992 Sb., o ochraně přírody a krajiny, který ukládá povinnost chránit ekologickou stabilitu krajiny, biologickou rozmanitost a významné krajinné prvky. Návrh řešení: Požaduji doplnění regionálního hodnocení environmentálních konfliktů a kumulativních dopadů akceleračních oblastí na biodiverzitu, ekologickou stabilitu krajiny a migrační prostupnost území. Současně požaduji doplnění objektivního vyhodnocení migračních koridorů, biotopů a environmentálně citlivých území a doložení, že byly při výběru lokalit systematicky vylučovány varianty s vysokým konfliktním potenciálem vůči ochraně přírody.	

Poř.č.	Připomínkové místo	Číslo jednací	Článek	AO	Připomínka	Vyhodnocení
					Pokud nebude možné uvedené nedostatky objektivně a přezkoumatelně odstranit, požaduji vypuštění akcelerační oblasti AOV47 – Bukovec a souvisejícího územního opatření z návrhu Změny č. 2 Územního rozvojového plánu ČR. Zdroje: INTERNATIONAL UNION FOR CONSERVATION OF NATURE (IUCN). Mitigating biodiversity impacts associated with solar and wind energy development [online]. Gland, Switzerland, 2021. Dostupné z: https://portals.iucn.org/library/sites/library/files/documents/2021-004-En.pdf. [cit. 15. 5. 2026]. JOHNSON, C. J.; VENTER, O.; RAY, J. C.; WATSON, J. E. M. Growth-inducing infrastructure represents transformative yet ignored keystone environmental decisions [online]. Conservation Letters, 2020, roč. 13, č. 1. Dostupné z: https://conbio.onlinelibrary.wiley.com/doi/10.1111/conl.12696. [cit. 15. 5. 2026]. SANTANGELI, A. et al. Exploring the mismatch between wind power development and bird conservation efforts in Europe [online]. Biological Conservation, 2016, roč. 193, s. 243–251. Dostupné z: https://doi.org/10.1016/j.biocon.2015.11.031. [cit. 15. 5. 2026]. EVROPSKÝ PARLAMENT A RADA EU. Směrnice 2001/42/ES o posuzování vlivů některých plánů a programů na životní prostředí [online]. Dostupné z: https://eur-lex.europa.eu/legal-content/CS/TXT/?uri=CELEX:32001L0042. [cit. 15. 5. 2026]. ČESKÁ REPUBLIKA. Zákon č. 114/1992 Sb., o ochraně přírody a krajiny [online]. Dostupné z: https://www.zakonyprolidi.cz/cs/1992-114. [cit. 16. 5. 2026]. **8.2.6 Nejednoznačnost zadání i odůvodnění vymezení jednotlivých oblastí, resp. nevymezení oblastí splňujících kritéria nastavená v zadání, absence kritérií** Zadání změny č. 2 ÚRP a následně i odůvodnění této změny vykazuje zásadní a systémovou nejednoznačnost **neboť stanovuje toliko kvantitativní parametr v podobě minimální rozlohy** vymezovaných ploch a obecné, deklaratorní tvrzení o jejich „celostátním významu", aniž by tento význam byl jakkoli věcně, funkčně či územně konkretizován. **Zadání tak postrádá jakákoli objektivní, srozumitelná a přezkoumatelná kritéria**, na jejichž základě by bylo možné posoudit, zda konkrétní plocha skutečně splňuje atribut celostátního významu, případně v čem má tento význam spočívat. Jako AO celostátního významu jsou účelově zařazeny AO bez ohledu na jejich velikost. Nejsou nijak stanovena a tím tedy ani zohledněna **kritéria celostátního nebo regionálního významu AO.** **Kritéria určující důležitost a význam tzv. akcelerační oblasti nejsou v zadání vymezena vůbec, přestože vymezení těchto oblastí je základním obsahem změny č. 2 územního rozvojového plánu** a má mít přímé důsledky pro další rozhodování v území. Takto formulované zadání je neurčité, nepřezkoumatelné a odporuje požadavku právní jistoty, jednotného postupu a transparentnosti při pořizování koncepčních územně plánovacích dokumentů. Důsledkem uvedené nejednoznačnosti **je arbitrární a selektivní přístup k vymezování ploch**, který se konkrétně projevuje i na území Jihočeského kraje a kraje Vysočina. Na tomto území jsou totiž dlouhodobě uvažovány pro umístění obnovitelných zdrojů energie plochy srovnatelné či dokonce větší rozlohy, než jaké jsou v návrhu změny č. 2 ÚRP označeny jako akcelerační oblasti celostátního významu, **aniž by se tyto skutečnosti jakýmkoli způsobem promítly** do návrhu dokumentace nebo bylo vysvětleno, proč nejsou pro vymezení jako akcelerační oblasti vhodné. Absence jasně stanovených podmínek a kritérií tak vede k neodůvodněným rozdílům v přístupu k jednotlivým územím **a zpochybňuje věcnou správnost i legitimitu vymezení akceleračních oblastí v návrhu změny č. 2 ÚRP**, který byl zpracován na základě tohoto nedostatečně a nejednoznačně definovaného zadání. Takto koncipovaný postup je v rozporu s principem rovného zacházení územím i s požadavkem na přezkoumatelnost koncepčních rozhodnutí v územním plánování. Návrh řešení: Požaduji doplnění objektivních srozumitelných a přezkoumatelných kritérií určujících důležitost a význam tzv. akcelerační oblasti a zohlednit tuto skutečnost při vymezení předmětné AOV 47. Pokud nebude možné uvedené nedostatky objektivně a přezkoumatelně odstranit, požaduji vypuštění akcelerační oblasti AOV47 – Bukovec a souvisejícího územního opatření z návrhu Změny č. 2 Územního rozvojového plánu ČR. **8.2.7 Naplňování cílů v oblasti obnovitelných zdrojů energie musí vycházet z reálného investičního potenciálu území.** Rozvoj větrné i solární energetiky má probíhat na základě lokální krajské koncepce, která je **podložena znalostí území, reálnými fakty a odbornými analýzami**. Krajská koncepce vychází mimo jiné ze skutečného a ověřitelného zájmu investorů, který se soustřeďuje do konkrétně identifikovaných oblastí a	

Poř.č.	Připomínkové místo	Číslo jednací	Článek	AO	Připomínka	Vyhodnocení
					vymezených ploch, **jež byly prověřeny z hlediska technických možností, kapacity infrastruktury i přijatelnosti v území.** Naplňování cílů v oblasti obnovitelných zdrojů energie **musí vycházet z reálného investičního potenciálu území a z koncepční práce krajů, nikoli z administrativního předjímání vhodnosti území bez vazby na místní podmínky a zájem dotčených samospráv.** Připravovaná koncepce akceleračních oblastí musí obstát při přezkoumatelnosti její nezbytnosti a reálnosti. Nicméně v předložené dokumentaci **zcela absentují reálné výpočty již existujících výroben z obnovitelných zdrojů energie a zejména započtený potenciál již vymezených či vymezovaných ploch napříč územně plánovacími dokumentacemi všech krajů a obcí.** Teprve po zjištění skutečného stavu lze relevantně vyhodnotit, zda stát potřebu další oblasti pro rozvoj obnovitelných zdrojů energie nebo zda postačuje již vymezené nebo připravované plochy zahrnout mezi akcelerační oblasti a umožnit tak rychlejší výstavbu těchto zdrojů v již dohodnutých nebo prověřených územích. **Smyslem akceleračních oblastí není narušení významné části území státu nevhodnou nebo nechtěnou výstavbou obnovitelných zdrojů energie, ale urychlení této výstavby tam, kde je k tomu vhodný potenciál z hlediska zvážení všech možných konkrétních hledisek v území, tedy ideálně tam, kde již je vhodnost území prověřena nižší územně plánovací dokumentací.** V Kraji Vysočina jsou omezené možnosti napojení na rozvodny nebo jsou velké vzdálenosti mezi rozvodnami a není zajištěna dostatečná elektrická, ani dopravní infrastruktura. Tyto poznatky jsou k dispozici již během příprav výstavby dvou nových bloků jaderné elektrárny Dukovany, kdy se Kraj Vysočina podílí především na zajištění dopravní infrastruktury (např. rozšiřování a zkapacitnění komunikací, nové mosty, nové obchvaty). Návrh řešení: Požaduji doplnění transparentního hodnocení výběru lokality, včetně popisu použité metodiky, z hlediska technických možností, kapacity infrastruktury i přijatelnosti v území a reálného investičního potenciálu v daném území. **Požadujeme zpracovat posouzení, zda na území Kraje Vysočina je reálné a ekonomické zajištění elektrické infrastruktury a dopravní infrastruktury.** Pokud nebude možné uvedené nedostatky objektivně a přezkoumatelně odstranit, požaduji vypuštění akcelerační oblasti AOV47 – Bukovec a souvisejícího územního opatření z návrhu Změny č. 2 Územního rozvojového plánu ČR. **<u>8.2.8 Neefektivita vymezení akcelerační oblasti Bukovec</u>** Dalším zásadním aspektem je samotná efektivita vymezení akcelerační oblasti Bukovec. Její celková výměra činí 11,77 km², **přičemž již stávající podmínky stanovené v územním opatření fakticky limitují využití území v rozsahu cca 6,52 km², což představuje přibližně 55,4 % celkové plochy akcelerační oblasti.** Tyto limity vyplývají zejména z ochrany prvků územního systému ekologické stability podle § 3 odst. 1 písm. a) ZOPK, které jsou podle § 4 odst. 1 ZOPK chráněny před poškozováním a ničením. Do výměry byly dále promítnuty podmínky ochrany zemědělského půdního fondu a pozemků určených k plnění funkcí lesa, přičemž tyto pozemky jsou současně významnými krajinnými prvky ve smyslu § 3 odst. 1 písm. b) ZOPK, jejichž ekologicko-stabilizační funkce požívá zákonné ochrany. Současně byly zahrnuty plochy vymezených biotopů vybraných zvláště chráněných druhů velkých savců. Naopak plošné limity vyplývající z ochrany krajinného rázu a ochrany zvláště chráněných druhů nebyly plošně vyčísleny, a to zejména s ohledem na absenci dostatečných podkladů. **Aplikací všech zmírňujících podmínek SEA by došlo k dalšímu omezení využitelnosti plochy akcelerační oblasti. Dále kumulací zákonných limitů dochází k zásadní redukci využitelné plochy akcelerační oblasti, a tím i k oslabení smyslu jejího vymezení. Zbytková plocha tak ani v současném stavu, a tím spíše při zohlednění potenciálních dalších omezení, neumožňuje naplnění účelu vymezení akcelerační oblasti v rozsahu předpokládaném územním plánováním.** Tento požadavek odpovídá i metodice MŽP, která výslovně předpokládá zmenšení či vypuštění problematických částí území tam, kde limit nelze rozumně a dostatečně ošetřit podmínkami. Návrh řešení: Požaduji doplnění transparentního hodnocení výběru lokality, včetně popisu použité metodiky, z hlediska efektivity s ohledem na výše uvedené limity územního opatření, které plynou z omezujících podmínek a další nezohledněné enviromentální limity území. Pokud nebude možné uvedené nedostatky objektivně a přezkoumatelně odstranit, požaduji vypuštění akcelerační oblasti AOV47 – Bukovec a souvisejícího územního opatření z návrhu Změny č. 2 Územního rozvojového plánu ČR.	

					8.2.9 Nerovný přístup k vynětí některých akceleračních oblastí z návrhu Změny č. 2 URP Podatel upozorňuje, že ve Vyhodnocení vlivů Změny č. 2 na životní prostředí se uvádí, že z původně vymezených AO pro VTE byly vyňaty některé akcelerační oblasti, a to z důvodů, které jsou zcela přiléhavé aplikovatelné i na vynětí předmětné AOV 47 (a to i vzhledem k obsahu předmětné SEA) a dobře by v této situaci obstály. **Chybí řádné zdůvodnění takovéhoto nerovného přístupu!** Návrh řešení: Požaduji doplnění transparentního odůvodnění výše uvedeného postupu s vazbou na ponechání ostatních oblastí v rámci navržené předmětné změny. Pokud nebude možné uvedené nedostatky objektivně a přezkoumatelně odstranit, požaduji vypuštění akcelerační oblasti AOV47 – Bukovec a souvisejícího územního opatření z návrhu Změny č. 2 Územního rozvojového plánu ČR. **8.3 Rozpor s Územním rozvojovým plánem České republiky, principem minimalizace dopadů a neprokázání veřejného zájmu** **8.3.1 Rozpor s deklarovanými principy Územního rozvojového plánu České republiky** **Odůvodnění Změny č. 2 Územního rozvojového plánu opakovaně deklaruje, že akcelerační oblasti byly vymezovány tak, aby jejich dopady na krajinu, ekologickou stabilitu, biologickou rozmanitost a veřejné zájmy byly „co nejmenší". Současně dokumentace uvádí, že akcelerační oblasti mají být přednostně vymezovány v územích antropogenně narušených, na brownfieldech, v těžbou narušených územích nebo v jiných méně konfliktních lokalitách.** **Návrh zadání Změny č. 2 ÚRP současně výslovně uvádí, že při vymezování akceleračních oblastí mají být upřednostňovány zastavěné a umělé plochy, brownfieldy, těžbou narušená území, znehodnocené pozemky a jiné antropogenně zatížené lokality.** **Přesto je akcelerační oblast AOV47 – Bukovec navržena v území vykazujícím významné střety s ochranou lesa, krajinným rázem, ekologickou stabilitou, vodním režimem, migrační prostupností krajiny, rekreační funkcí území i s obytným prostředím dotčených obcí.** Dokumentace současně sama připouští existenci řady negativních vlivů, které mají být teprve řešeny v budoucích navazujících řízeních nebo pomocí budoucích mitigací. Tím však není prokázáno, že se skutečně jedná o „nejméně konfliktní" variantu ve smyslu deklarovaných principů ÚRP. Odůvodnění ÚRP současně výslovně uvádí, že: *„Tam, kde negativní vlivy nebylo možno zmírnit nebo eliminovat, nebyly akcelerační oblasti vymezeny."* Tento závěr je však v případě AOV47 v rozporu s obsahem samotné dokumentace SEA i s existencí rozsáhlých střetů popsaných v dalších kapitolách připomínek. Takový postup je v rozporu s deklarovanými principy Územního rozvojového plánu České republiky, s cíli územního plánování podle stavebního zákona, s principem minimalizace environmentálních konfliktů, s principem prevence a s požadavkem přezkoumatelného a konzistentního odůvodnění opatření obecné povahy. Dokumentace je proto v této části vnitřně rozporná a nepřezkoumatelná. Návrh řešení: Požaduji přepracování vyhodnocení výběru lokality AOV47 – Bukovec, objektivní doložení, že se skutečně jedná o nejméně konfliktní variantu ve smyslu deklarovaných principů ÚRP, a doplnění transparentního porovnání s méně konfliktními antropogenně narušenými lokalitami. Pokud nebude možné uvedené rozpory objektivně a přezkoumatelně odstranit, požaduji vypuštění akcelerační oblasti AOV47 – Bukovec a souvisejícího územního opatření z návrhu Změny č. 2 Územního rozvojového plánu ČR. MINISTERSTVO PRO MÍSTNÍ ROZVOJ ČR. Změna č. 2 Územního rozvojového plánu – Odůvodnění Změny č. 2 Územního rozvojového plánu včetně přílohy č. 1, 2026. [online]. Dostupné z: https://mmr.gov.cz/MMR/media/MMR-MMR/Ministerstvo/Stavebn%C3%AD%20pr%C3%A1vo/%C3%9Azemn%C3%AD%20pl%C3%A1nov%C3%A1n%C3%AD/Zm%C4%9Bna%20%C4%8D.%202%20%C3%9Azemn%C3%A9ho%20rozvojov%C3%A9ho%20pl%C3%A1nu/URP_Z2_oduvodneni.pdf. [cit. 17. 5. 2026]. MINISTERSTVO PRO MÍSTNÍ ROZVOJ ČR. Územní rozvojový plán – Návrh zadání Změny č. 2 Územního rozvojového plánu, 2025. [online]. Dostupné z: https://mmr.gov.cz/getmedia/552b74e3-0351-40e6-9042-8975c0568a03/vlada_iii_zadani_z2_urp.pdf.aspx. [cit. 17. 5. 2026]. **8.3.2 Neprokázání proporcionality a převažujícího veřejného zájmu** **Dokumentace opakovaně argumentuje veřejným zájmem na rozvoji obnovitelných zdrojů energie a plnění klimatických cílů Evropské unie a České republiky. Samotná existence obecného**	

Poř.č.	Připomínkové místo	Číslo jednací	Článek	AO	Připomínka	Vyhodnocení
					veřejného zájmu na rozvoji obnovitelných zdrojů energie však sama o sobě nepostačuje k odůvodnění významných zásahů do krajiny, přírodních hodnot, lesa, vodních poměrů a kvality obytného prostředí. Odůvodnění ÚRP současně samo deklaruje ochranu krajiny, ekologické stability, biologické rozmanitosti, veřejného zdraví, rekreačních hodnot území a ochranu obytného prostředí obyvatel. **Dokumentace však neobsahuje skutečný test proporcionality, tedy objektivní posouzení vhodnosti navrženého řešení, jeho potřebnosti a přiměřenosti zásahů vůči sledovanému veřejnému zájmu.** Současně není doloženo, proč nebyly využity méně konfliktní lokality, proč nebyly preferovány brownfieldy nebo průmyslově zatížené oblasti, ani proč mají být významné zásahy soustředěny právě do území vykazujícího rozsáhlé environmentální a krajinné střety. **Dokumentace tak neprokazuje, že veřejný zájem na realizaci AOV47 skutečně převažuje nad ochranou lesa, ochranou krajinného rázu, ochranou biodiverzity, ochranou vodních poměrů, ochranou kvality bydlení a ochranou vlastnických práv dotčených obyvatel.** Takový postup je v rozporu s principem proporcionality, s článkem 11 Listiny základních práv a svobod, s principem prevence, s cíli územního plánování podle stavebního zákona a s požadavkem řádného odůvodnění opatření obecné povahy. Dokumentace je proto v této části nepřezkoumatelná. Návrh řešení: Požaduji doplnění skutečného testu proporcionality, objektivní vyhodnocení vhodnosti, potřebnosti a přiměřenosti navrženého řešení a doložení, že veřejný zájem na realizaci AOV47 skutečně převažuje nad závažnými environmentálními, krajinnými a sociálními dopady návrhu. Pokud nebude možné uvedené nedostatky objektivně a přezkoumatelně odstranit, požaduji vypuštění akcelerační oblasti AOV47 – Bukovec a souvisejícího územního opatření z návrhu Změny č. 2 Územního rozvojového plánu ČR. Zdroj: MINISTERSTVO PRO MÍSTNÍ ROZVOJ ČR. Změna č. 2 Územního rozvojového plánu – Odůvodnění Změny č. 2 Územního rozvojového plánu včetně přílohy č. 1, 2026. [online]. Dostupné z: https://mmr.gov.cz/MMR/media/MMR-MMR/Ministerstvo/Stavebn%C3%AD%20pr%C3%A1vo/%C3%9Azemn%C3%AD%20pl%C3%A1nov%C3%A1n%C3%AD/Zm%C4%9Bna%20%C4%8D.%202%20%C3%9Azemn%C3%A9ho%20rozvojov%C3%A9ho%20pl%C3%A1nu/URP_Z2_oduvodneni.pdf. [cit. 17. 5. 2026]. **<u>8.3.3 Rozpor s deklarovanými klimatickými a environmentálními přínosy</u>** Dokumentace SEA a odůvodnění ÚRP opakovaně zdůrazňují klimatické přínosy rozvoje větrné energetiky, avšak neobsahují komplexní vyhodnocení environmentálních dopadů životního cyklu navržených větrných elektráren ani dopadů změny využití krajiny. Dokumentace hodnotí především provozní snížení emisí skleníkových plynů, **avšak neřeší uhlíkový dluh vznikající odlesněním, ztrátu uhlíkových zásob lesa, emise spojené s výrobou oceli, betonu a kompozitních materiálů, emise spojené s výstavbou a dopravou nadrozměrných komponent ani environmentální dopady likvidace zařízení po skončení jejich životnosti.** Studie Fargione et al. (2008) potvrzuje existenci tzv. „uhlíkového dluhu" vznikajícího změnou využití krajiny a ztrátou uhlíkových zásob vegetace a půdy. Studie Searchinger et al. (2008) současně potvrzuje, že změna využití krajiny může významně snížit deklarované klimatické přínosy energetických projektů a že klimatická bilance větrných parků významně závisí na způsobu využití území a na rozsahu zásahů do krajiny. Studie Dolan a Heath (2012) dále upozorňuje na význam materiálové a infrastrukturní náročnosti životního cyklu větrných elektráren. Dokumentace současně neprokazuje, že navržené řešení představuje z hlediska celkové environmentální bilance skutečně optimální variantu. Takový postup je v rozporu s principem prevence, s principem udržitelného rozvoje, s požadavkem komplexního hodnocení environmentálních dopadů a s požadavkem objektivního vyhodnocení životního cyklu záměru. Dokumentace je proto v této části nepřezkoumatelná. Návrh řešení: Požaduji doplnění komplexního hodnocení životního cyklu navržených větrných elektráren, vyhodnocení uhlíkového dluhu spojeného se změnou využití krajiny, doplnění analýzy materiálové náročnosti a emisí stavební fáze a objektivní posouzení skutečné klimatické a environmentální bilance návrhu.	

Poř.č.	Připomínkové místo	Číslo jednací	Článek	AO	Připomínka	Vyhodnocení
					Pokud nebude možné uvedené nedostatky objektivně a přezkoumatelně odstranit, požaduji vypuštění akcelerační oblasti AOV47 – Bukovec a souvisejícího územního opatření z návrhu Změny č. 2 Územního rozvojového plánu ČR. Zdroje: MINISTERSTVO PRO MÍSTNÍ ROZVOJ ČR. Změna č. 2 Územního rozvojového plánu – Odůvodnění Změny č. 2 Územního rozvojového plánu včetně přílohy č. 1, 2026. [online]. Dostupné z: https://mmr.gov.cz/MMR/media/MMR-MMR/Ministerstvo/Stavebn%C3%AD%20pr%C3%A1vo/%C3%9Azemn%C3%AD%20pl%C3%A1nov%C3%A1n%C3%AD/Zm%C4%9Bna%20%C4%8D.%202%20%C3%9Azemn%C3%A9ho%20rozvojov%C3%A9ho%20pl%C3%A1nu/URP_Z2_oduvodneni.pdf. [cit. 17. 5. 2026]. FARGIONE, Joseph et al. Land Clearing and the Biofuel Carbon Debt [online]. Science, 2008. Dostupné z: https://www.science.org/doi/10.1126/science.1152747. [cit. 17. 5. 2026]. SEARCHINGER, Timothy et al. Use of U.S. Croplands for Biofuels Increases Greenhouse Gases Through Emissions from Land-Use Change [online]. Science, 2008. Dostupné z: https://www.science.org/doi/10.1126/science.1151861. [cit. 17. 5. 2026]. DOLAN, Sarah L.; HEATH, Garvin A. Life Cycle Greenhouse Gas Emissions of Utility-Scale Wind Power [online]. Journal of Industrial Ecology, 2012. Dostupné z: https://onlinelibrary.wiley.com/doi/10.1111/j.1530-9290.2012.00464.x. [cit. 17. 5. 2026]. **8.3.4 Vnitřní rozpory mezi deklarovanými cíli ÚRP a konkrétním vymezením AOV47** Odůvodnění Změny č. 2 Územního rozvojového plánu opakovaně deklaruje minimalizaci environmentálních střetů, ochranu krajinného rázu, ochranu biologické rozmanitosti, ochranu ekologické stability, ochranu vodních poměrů, ochranu rekreačních hodnot území i ochranu obytného prostředí obyvatel. Současně však dokumentace SEA i další části podkladů samy připouštějí negativní vlivy na krajinu, zásahy do lesních porostů, fragmentaci krajiny, zásahy do migrační prostupnosti, kumulativní dopady, zásahy do obytného prostředí i potřebu rozsáhlých budoucích mitigací. Dokumentace současně opakovaně odkládá řešení významných střetů až do budoucích navazujících řízení a připouští potřebu budoucích kompenzačních a zmírňujících opatření. **Dochází tak k zásadnímu rozporu mezi deklarovanými principy ÚRP a konkrétním vymezením AOV47.** Dokumentace současně tvrdí, že: *„Tam, kde negativní vlivy nebylo možno zmírnit nebo eliminovat, nebyly akcelerační oblasti vymezeny."* Existence rozsáhlých střetů a potřeba budoucích zmírňujících opatření však potvrzuje, že v případě AOV47 tyto negativní vlivy zjevně existují a nebyly objektivně eliminovány. Takový postup je v rozporu s požadavkem vnitřní konzistence opatření obecné povahy, principem přezkoumatelnosti, principem prevence, cíli územního plánování a s deklarovanými principy samotného Územního rozvojového plánu. Dokumentace je proto v této části vnitřně rozporná a nepřezkoumatelná. Návrh řešení: Požaduji odstranění vnitřních rozporů dokumentace, objektivní přehodnocení přijatelnosti AOV47 ve vztahu k deklarovaným principům ÚRP a doplnění transparentního vyhodnocení skutečné míry environmentálních konfliktů navržené akcelerační oblasti. Pokud nebude možné uvedené rozpory objektivně a přezkoumatelně odstranit, požaduji vypuštění akcelerační oblasti AOV47 – Bukovec a souvisejícího územního opatření z návrhu Změny č. 2 Územního rozvojového plánu ČR. Zdroje MINISTERSTVO PRO MÍSTNÍ ROZVOJ ČR. Změna č. 2 Územního rozvojového plánu – Odůvodnění Změny č. 2 Územního rozvojového plánu včetně přílohy č. 1, 2026. [online]. Dostupné z: https://mmr.gov.cz/MMR/media/MMR-MMR/Ministerstvo/Stavebn%C3%AD%20pr%C3%A1vo/%C3%9Azemn%C3%AD%20pl%C3%A1nov%C3%A1n%C3%AD/Zm%C4%9Bna%20%C4%8D.%202%20%C3%9Azemn%C3%A9ho%20rozvojov%C3%A9ho%20pl%C3%A1nu/URP_Z2_oduvodneni.pdf. [cit. 17. 5. 2026]. MINISTERSTVO PRO MÍSTNÍ ROZVOJ ČR. Územní rozvojový plán – Návrh zadání Změny č. 2 Územního rozvojového plánu, 2025. [online]. Dostupné z: https://mmr.gov.cz/getmedia/552b74e3-0351-40e6-9042-8975c0568a03/vlada_iii_zadani_z2_urp.pdf.aspx. [cit. 17. 5. 2026].	

					8.4 Nepřiměřenost zásahu a neprokázání převahy veřejného zájmu **<u>8.4.1 Absence objektivního testu proporcionality</u>** a) Dokumentace SEA vychází z předpokladu, že navržená akcelerační oblast AOV47 – Bukovec **představuje přijatelné řešení z hlediska veřejného zájmu na rozvoji obnovitelných zdrojů energie a současně dospívá k závěru o celkové přijatelnosti navrženého řešení. Současně však dokumentace připouští existenci negativních dopadů na krajinný ráz, biodiverzitu, lesní ekosystémy, obytné prostředí a další složky území.** **Dokumentace však neobsahuje transparentní posouzení, zda rozsah identifikovaných zásahů odpovídá významu sledovaného cíle a zda navržené řešení představuje nejméně zatěžující způsob jeho dosažení.** Současně nebylo identifikováno systematické vyhodnocení: – vhodnosti navrženého řešení, – nezbytnosti navrženého řešení, – existence méně zatěžujících alternativ, – přiměřenosti zásahů do chráněných hodnot území, – poměřování veřejného zájmu a intenzity zásahů. Dokumentace tak předpokládá převažující veřejný přínos návrhu, aniž by transparentně doložila postup, kterým bylo k tomuto závěru dosaženo. b) Pořizovatel předpokládá existenci veřejného zájmu na rozvoji obnovitelných zdrojů energie, avšak neprokazuje, zda rozsah zásahů do území odpovídá požadavku proporcionality. Dokumentace neobsahuje: ➢ test vhodnosti navrženého řešení, ➢ test nezbytnosti navrženého řešení, ➢ porovnání méně zatěžujících alternativ, ➢ hodnocení intenzity jednotlivých zásahů, ➢ poměřování veřejného přínosu a rozsahu negativních dopadů, ➢ objektivní kritéria přiměřenosti zásahů. Posouzení tak neumožňuje ověřit, zda deklarovaný veřejný přínos skutečně převažuje nad identifikovanými negativními dopady. Bez takového vyhodnocení nelze objektivně posoudit, zda navržené řešení nepřekračuje přiměřenou míru zásahů do chráněných hodnot a práv dotčených osob. c) Dokumentace dospívá k závěru o přijatelnosti navrženého řešení. Současně však připouští existenci zásahů do krajiny, životního prostředí a obytného prostředí a neprokazuje, že tyto zásahy byly poměřeny s deklarovaným veřejným přínosem. Obě tvrzení nemohou současně obstát. Pokud identifikované zásahy představují přiměřené omezení chráněných hodnot a práv, musí být doloženo, na základě jakých kritérií bylo tohoto závěru dosaženo. Pokud takové posouzení provedeno nebylo, nelze objektivně tvrdit, že navržené řešení představuje přiměřený zásah. Z uvedeného plynou pouze dvě možnosti: 1. identifikované zásahy jsou významné a dokumentace nehodnotí jejich proporcionalitu, 2. identifikované zásahy významné nejsou, avšak dokumentace neobsahuje odborné podklady umožňující takový závěr objektivně ověřit. V obou případech vzniká vnitřní rozpor mezi závěrem o přijatelnosti návrhu a rozsahem provedeného hodnocení. d) Článek 4 odst. 4 Listiny základních práv a svobod stanoví, že při používání ustanovení o mezích základních práv a svobod musí být šetřena jejich podstata a smysl a taková omezení nesmějí být zneužívána k jiným účelům, než pro které byla stanovena. Judikatura správních soudů a Ústavního soudu současně dlouhodobě vychází z principu proporcionality, který vyžaduje posouzení: ➢ vhodnosti opatření k dosažení sledovaného cíle, ➢ nezbytnosti opatření z hlediska existence méně zatěžujících řešení, ➢ přiměřenosti zásahu ve vztahu k dotčeným právům a chráněným hodnotám.	

Poř.č.	Připomínkové místo	Číslo jednací	Článek	AO	Připomínka	Vyhodnocení
					Součástí přezkoumatelnosti opatření obecné povahy je současně transparentní poměřování veřejného zájmu a intenzity zásahů do práv jednotlivců a chráněných hodnot území. Dokumentace však neobsahuje objektivní test proporcionality, neprokazuje nezbytnost navrženého řešení ani neumožňuje přezkoumat, zda veřejný přínos skutečně převažuje nad rozsahem identifikovaných zásahů. Tím není splněn požadavek přiměřeného a přezkoumatelného zásahu veřejné moci. e) Dokumentace neobsahuje transparentní a objektivní test proporcionality ani neprokazuje, že identifikované zásahy představují přiměřené omezení chráněných hodnot a práv dotčených osob. Výsledkem je nemožnost objektivně ověřit, zda navržené řešení představuje nezbytný a přiměřený zásah sledující legitimní veřejný cíl. Tato skutečnost představuje samostatně postačující důvod pro zpochybnění přezkoumatelnosti dokumentace. Návrh řešení: Požaduji vysvětlení metodiky a podkladů, ze kterých dokumentace vychází při závěru o přiměřenosti navrženého řešení a při poměřování veřejného zájmu s identifikovanými zásahy. Současně požaduji doplnění závazných podmínek pro navazující rozhodování, které zajistí transparentní vyhodnocení proporcionality zásahů a objektivní poměřování veřejných a soukromých zájmů. Pokud nebude možné uvedené nedostatky objektivně a přezkoumatelně odstranit, požaduji vypuštění akcelerační oblasti AOV47 – Bukovec a souvisejícího územního opatření z návrhu Změny č. 2 Územního rozvojového plánu ČR. **<u>8.4.2 Nepřiměřenost zásahu do krajiny a životního prostředí</u>** a) Dokumentace SEA připouští existenci negativních vlivů navržené akcelerační oblasti na krajinný ráz, biologické hodnoty území, lesní ekosystémy a další složky životního prostředí. Současně připouští dlouhodobé působení navrhovaných větrných elektráren a možnost kumulativních vlivů v širším území. Dokumentace současně dospívá k závěru o přijatelnosti navrženého řešení. Nebyla však identifikována transparentní analýza, která by objektivně posuzovala, zda rozsah identifikovaných zásahů odpovídá významu sledovaného cíle. b) Pořizovatel připouští dlouhodobé zásahy do krajiny a přírodních hodnot území, avšak neprokazuje jejich přiměřenost. Dokumentace neobsahuje: ➢ objektivní hodnocení rozsahu dlouhodobé transformace krajiny, ➢ vyhodnocení intenzity zásahů do krajinného rázu, ➢ vyhodnocení dlouhodobých dopadů na biologickou rozmanitost, ➢ hodnocení rozsahu zásahů do lesních ekosystémů, ➢ objektivní poměřování environmentálních škod a deklarovaných přínosů návrhu, ➢ kritéria určující přiměřenou míru zásahu do přírodních hodnot území. Posouzení tak neumožňuje ověřit, zda navržené řešení nepovede k nepřiměřené transformaci charakteru území. Bez takového vyhodnocení nelze objektivně posoudit, zda rozsah zásahů nepřekračuje únosnou míru zatížení krajiny a životního prostředí. c) Dokumentace připouští existenci dlouhodobých zásahů do krajiny, biodiverzity a dalších přírodních hodnot. Současně však dospívá k závěru o přijatelnosti navrženého řešení, aniž by prokázala, že rozsah těchto zásahů byl objektivně poměřen s deklarovaným veřejným přínosem. Obě tvrzení nemohou současně obstát. Pokud identifikované zásahy představují přiměřené omezení přírodních hodnot území, musí být doloženo, jakým způsobem byla jejich přiměřenost vyhodnocena. Pokud takové posouzení provedeno nebylo, nelze objektivně tvrdit, že navržené řešení představuje přiměřený zásah. Z uvedeného plynou pouze dvě možnosti:	

Poř.č.	Připomínkové místo	Číslo jednací	Článek	AO	Připomínka	Vyhodnocení
					➢ identifikované environmentální zásahy jsou významné a dokumentace jejich přiměřenost nehodnotí, ➢ identifikované environmentální zásahy významné nejsou, avšak dokumentace neobsahuje podklady umožňující takový závěr objektivně ověřit. V obou případech vzniká vnitřní rozpor mezi rozsahem identifikovaných dopadů a závěrem o přijatelnosti návrhu. d) Článek 35 Listiny základních práv a svobod stanoví právo na příznivé životní prostředí. Zákon č. 114/1992 Sb., o ochraně přírody a krajiny, současně vychází z požadavku ochrany krajinného rázu, biologické rozmanitosti a přírodních hodnot území. Judikatura správních soudů současně vychází z požadavku, že zásahy do krajiny a přírodních hodnot nesmějí překročit přiměřenou míru vzhledem ke sledovanému cíli a musí být transparentně odůvodněny. Z uvedeného plyne požadavek objektivně poměřit rozsah zásahů do krajiny a životního prostředí s deklarovaným veřejným přínosem návrhu. Dokumentace však takové poměřování neobsahuje a neumožňuje přezkoumat, zda navržené řešení nepředstavuje nepřiměřenou industrializaci krajiny a dlouhodobou změnu charakteru území. Tím není splněn požadavek přiměřeného a přezkoumatelného zásahu veřejné moci. e) Dokumentace neprokazuje, že identifikované zásahy do krajiny, biologické rozmanitosti a dalších přírodních hodnot představují přiměřené omezení chráněných hodnot území. Výsledkem je nemožnost objektivně ověřit, zda navržené řešení nepředstavuje nepřiměřenou a dlouhodobou transformaci krajiny a životního prostředí. Tato skutečnost představuje samostatně postačující důvod pro zpochybnění přezkoumatelnosti dokumentace. Návrh řešení: Požaduji vysvětlení metodiky a podkladů, ze kterých dokumentace vychází při závěru o přiměřenosti zásahů do krajiny a životního prostředí a při poměřování veřejného zájmu s identifikovanými environmentálními dopady. Současně požaduji doplnění závazných podmínek pro navazující rozhodování, které zajistí transparentní vyhodnocení environmentálních zásahů a objektivní poměřování veřejných a environmentálních zájmů. Pokud nebude možné uvedené nedostatky objektivně a přezkoumatelně odstranit, požaduji vypuštění akcelerační oblasti AOV47 – Bukovec a souvisejícího územního opatření z návrhu Změny č. 2 Územního rozvojového plánu ČR. **8.4.3 Nepřiměřenost zásahu do kvality života a obytného prostředí** a) Dokumentace SEA vychází z předpokladu přijatelnosti navržené akcelerační oblasti AOV47 – Bukovec a současně připouští změny obytného prostředí související s realizací větrných elektráren. Dokumentace současně připouští dlouhodobé působení technických dominant v krajině a jejich možné vlivy na charakter území. Současně odborné podklady uvádějí, že dlouhodobé působení větrných elektráren může být spojeno nejen s hlukem samotným, ale také s dlouhodobým obtěžováním (annoyance), poruchami spánku, psychickou zátěží a změnou subjektivního vnímání kvality prostředí. Dokumentace však neobsahuje objektivní posouzení přiměřenosti těchto zásahů. b) Pořizovatel připouští dlouhodobé působení navrženého řešení na obytné prostředí, avšak neprokazuje, zda rozsah těchto zásahů odpovídá požadavku přiměřenosti. Dokumentace neobsahuje: ➢ objektivní hodnocení dlouhodobého obtěžování obyvatel, ➢ vyhodnocení dopadů na psychickou pohodu obyvatel, ➢ hodnocení změny charakteru venkovského prostředí, ➢ vyhodnocení dlouhodobého působení vizuální dominance zařízení, ➢ hodnocení dlouhodobých psychosociálních dopadů, ➢ objektivní poměřování dopadů na kvalitu života a deklarovaných veřejných přínosů návrhu.	

Poř.č.	Připomínkové místo	Číslo jednací	Článek	AO	Připomínka	Vyhodnocení
					Posouzení tak neumožňuje ověřit, zda navržené řešení nepovede k nepřiměřenému zásahu do každodenního života obyvatel dotčeného území. Bez takového vyhodnocení nelze objektivně posoudit, zda rozsah zásahů nepřekračuje přiměřenou míru zatížení obytného prostředí. c) Dokumentace dospívá k závěru o přijatelnosti navrženého řešení. Současně však připouští dlouhodobou proměnu charakteru prostředí a neprokazuje, že rozsah těchto zásahů byl objektivně poměřen s deklarovaným veřejným přínosem návrhu. Obě tvrzení nemohou současně obstát. Pokud identifikované zásahy do kvality života představují přiměřené omezení, musí být doloženo, jakým způsobem byla jejich intenzita a přijatelnost vyhodnocena. Pokud takové posouzení provedeno nebylo, nelze objektivně tvrdit, že navržené řešení představuje přiměřený zásah. Z uvedeného plynou pouze dvě možnosti: 1. identifikované zásahy do kvality života jsou významné a dokumentace jejich proporcionalitu nehodnotí, 2. identifikované zásahy do kvality života významné nejsou, avšak dokumentace neobsahuje podklady umožňující takový závěr objektivně ověřit. V obou případech vzniká vnitřní rozpor mezi rozsahem identifikovaných dopadů a závěrem o přijatelnosti návrhu. d) Článek 10 Listiny základních práv a svobod chrání soukromý a rodinný život jednotlivce a článek 35 Listiny současně zakotvuje právo na příznivé životní prostředí. Judikatura správních soudů současně vychází z požadavku, že kvalita obytného prostředí představuje legitimní chráněnou hodnotu a zásahy do ní musí být přiměřené sledovanému cíli a řádně odůvodněné. Odborné podklady současně potvrzují, že dlouhodobé působení větrných elektráren může ovlivňovat kvalitu života nejen prostřednictvím fyzikálních parametrů prostředí, ale také prostřednictvím dlouhodobého obtěžování, psychické zátěže a změny vnímání prostředí. Z uvedeného plyne požadavek objektivně poměřit rozsah zásahů do kvality života obyvatel s deklarovaným veřejným přínosem návrhu. Dokumentace však takové poměřování neobsahuje a neumožňuje přezkoumat, zda navržené řešení nepředstavuje nepřiměřený zásah do obytného prostředí a kvality života obyvatel. Tím není splněn požadavek přiměřeného a přezkoumatelného zásahu veřejné moci. e) Dokumentace neprokazuje, že identifikované zásahy do kvality života a obytného prostředí představují přiměřené omezení chráněných hodnot a práv obyvatel. Výsledkem je nemožnost objektivně ověřit, zda navržené řešení nepředstavuje nepřiměřený dlouhodobý zásah do kvality života, psychické pohody a charakteru obytného prostředí. Tato skutečnost představuje samostatně postačující důvod pro zpochybnění přezkoumatelnosti dokumentace. Návrh řešení: Požaduji vysvětlení metodiky a podkladů, ze kterých dokumentace vychází při závěru o přiměřenosti zásahů do kvality života a obytného prostředí a při poměřování veřejného zájmu s identifikovanými dopady na obyvatele. Současně požaduji doplnění závazných podmínek pro navazující rozhodování, které zajistí transparentní vyhodnocení dopadů na obytné prostředí a objektivní poměřování veřejných a soukromých zájmů. Pokud nebude možné uvedené nedostatky objektivně a přezkoumatelně odstranit, požaduji vypuštění akcelerační oblasti AOV47 – Bukovec a souvisejícího územního opatření z návrhu Změny č. 2 Územního rozvojového plánu ČR. **<u>8.4.4 Nepřiměřenost zásahu do vlastnických práv a pokojného užívání majetku</u>** a) Dokumentace SEA vychází z předpokladu přijatelnosti navržené akcelerační oblasti AOV47 – Bukovec a současně připouští dlouhodobé změny charakteru území související s realizací větrných elektráren a související infrastruktury. Dokumentace současně předpokládá zásahy do krajinného prostředí, změny prostorového uspořádání území a dlouhodobou přítomnost technických dominant. Dokumentace však neobsahuje objektivní posouzení přiměřenosti zásahů do vlastnických práv a pokojného užívání majetku osob v dotčeném území. Současně nebylo identifikováno systematické vyhodnocení: ➢ omezení využití nemovitostí,	

Poř.č.	Připomínkové místo	Číslo jednací	Článek	AO	Připomínka	Vyhodnocení
					➢ omezení užívacích možností území, ➢ dopadů na hospodářskou atraktivitu území, ➢ dlouhodobých důsledků změny charakteru prostředí, ➢ intenzity zásahů do pokojného užívání majetku. b) Pořizovatel předpokládá realizaci rozsáhlé transformace území, avšak neprokazuje, zda rozsah zásahů do vlastnických práv odpovídá požadavku proporcionality. Dokumentace neobsahuje: ➢ objektivní hodnocení rozsahu omezení užívání majetku, ➢ hodnocení dlouhodobých důsledků změny charakteru území, ➢ vyhodnocení dopadů na hospodářské využití území, ➢ poměřování veřejného přínosu a majetkových zásahů, ➢ kritéria určující přiměřenou míru zásahu do vlastnických práv. Posouzení tak neumožňuje ověřit, zda navržené řešení nepovede k nepřiměřenému omezení práv dotčených vlastníků. Bez takového vyhodnocení nelze objektivně posoudit, zda rozsah zásahů nepřekračuje přiměřenou míru omezení pokojného užívání majetku. c) Dokumentace dospívá k závěru o přijatelnosti navrženého řešení. Současně však připouští dlouhodobé změny charakteru území a neprokazuje, že intenzita těchto zásahů byla objektivně poměřena s deklarovaným veřejným přínosem návrhu. Obě tvrzení nemohou současně obstát. Pokud identifikované zásahy do vlastnických práv představují přiměřené omezení, musí být doloženo, jakým způsobem byla jejich intenzita a přijatelnost vyhodnocena. Pokud takové posouzení provedeno nebylo, nelze objektivně tvrdit, že navržené řešení představuje přiměřený zásah. Z uvedeného plynou pouze dvě možnosti: 1. identifikované zásahy do vlastnických práv jsou významné a dokumentace jejich proporcionalitu nehodnotí, 2. identifikované zásahy do vlastnických práv významné nejsou, avšak dokumentace neobsahuje podklady umožňující takový závěr objektivně ověřit. V obou případech vzniká vnitřní rozpor mezi rozsahem identifikovaných dopadů a závěrem o přijatelnosti návrhu. d) Článek 11 Listiny základních práv a svobod zaručuje ochranu vlastnického práva a stanoví, že vlastnické právo všech vlastníků má stejný zákonný obsah a ochranu. Součástí ochrany vlastnického práva je současně i ochrana pokojného užívání majetku a ochrana před nepřiměřenými zásahy veřejné moci do výkonu vlastnických oprávnění. Judikatura správních soudů a Ústavního soudu současně vychází z požadavku, že omezení vlastnických práv musí sledovat legitimní cíl, být nezbytné a současně nesmí překročit přiměřenou míru zásahu. Z uvedeného plyne požadavek objektivně poměřit rozsah zásahů do vlastnických práv s deklarovaným veřejným přínosem návrhu. Dokumentace však takové poměřování neobsahuje a neumožňuje přezkoumat, zda navržené řešení nepředstavuje nepřiměřené omezení pokojného užívání majetku a práv dotčených vlastníků. Tím není splněn požadavek přiměřeného a přezkoumatelného zásahu veřejné moci. e) Dokumentace neprokazuje, že identifikované zásahy do vlastnických práv a pokojného užívání majetku představují přiměřené omezení práv dotčených osob. Výsledkem je nemožnost objektivně ověřit, zda navržené řešení nepředstavuje nepřiměřený zásah do výkonu vlastnických práv a dlouhodobého užívání území. Tato skutečnost představuje samostatně postačující důvod pro zpochybnění přezkoumatelnosti dokumentace. Návrh řešení:	

Poř.č.	Připomínkové místo	Číslo jednací	Článek	AO	Připomínka	Vyhodnocení
					Požaduji vysvětlení metodiky a podkladů, ze kterých dokumentace vychází při závěru o přiměřenosti zásahů do vlastnických práv a pokojného užívání majetku a při poměřování veřejného zájmu s identifikovanými dopady na dotčené osoby. Současně požaduji doplnění závazných podmínek pro navazující rozhodování, které zajistí transparentní vyhodnocení majetkových zásahů a objektivní poměřování veřejných a soukromých zájmů. Pokud nebude možné uvedené nedostatky objektivně a přezkoumatelně odstranit, požaduji vypuštění akcelerační oblasti AOV47 – Bukovec a souvisejícího územního opatření z návrhu Změny č. 2 Územního rozvojového plánu ČR. **8.4.5 Nepřiměřenost zásahu při existenci méně konfliktních alternativ** a) Dokumentace SEA vychází z předpokladu přijatelnosti navržené akcelerační oblasti AOV47 – Bukovec a současně předpokládá, že navržené řešení představuje vhodný způsob dosažení sledovaného cíle v oblasti rozvoje obnovitelných zdrojů energie. Současně však dokumentace neobsahuje transparentní porovnání alternativních lokalit, alternativních konfigurací ani méně konfliktních řešení. Nebylo identifikováno systematické vyhodnocení: ➢ alternativních lokalit s nižší environmentální konfliktností, ➢ antropogenně zatížených území, ➢ lokalit s nižší krajinnou citlivostí, ➢ variant s nižšími kumulativními dopady, ➢ variant s nižšími zásahy do obytného prostředí, ➢ alternativních prostorových konfigurací. Dokumentace tak předpokládá nezbytnost navrženého řešení bez doložení, zda stejného cíle nebylo možné dosáhnout méně zatěžujícím způsobem. b) Pořizovatel předpokládá vhodnost navrženého řešení, avšak neprokazuje, že navržený zásah představuje nejméně zatěžující variantu. Dokumentace neobsahuje: ➢ objektivní porovnání méně konfliktních alternativ, ➢ hodnocení alternativních lokalit, ➢ hodnocení alternativních konfigurací řešení, ➢ poměřování intenzity zásahů jednotlivých variant, ➢ vyhodnocení nezbytnosti navrženého řešení, ➢ kritéria pro výběr nejméně zatěžující varianty. Posouzení tak neumožňuje ověřit, zda stejného veřejného cíle nebylo možné dosáhnout při nižší intenzitě zásahů do krajiny, životního prostředí a práv dotčených osob. Bez takového vyhodnocení nelze objektivně posoudit, zda navržené řešení splňuje požadavek nezbytnosti zásahu. c) Dokumentace dospívá k závěru o přijatelnosti navrženého řešení. Současně však neprokazuje, že byly systematicky vyhodnoceny méně konfliktní alternativy umožňující dosažení stejného cíle. Obě tvrzení nemohou současně obstát. Pokud navržené řešení představuje nejméně zatěžující variantu, musí být doloženo, s jakými alternativami bylo porovnáváno. Pokud takové porovnání provedeno nebylo, nelze objektivně tvrdit, že navržené řešení představuje nezbytný zásah. Z uvedeného plynou pouze dvě možnosti: 1. méně konfliktní alternativy existovaly a dokumentace je nehodnotí, 2. méně konfliktní alternativy neexistovaly, avšak dokumentace neobsahuje odborné podklady umožňující takový závěr objektivně ověřit.	

Poř.č.	Připomínkové místo	Číslo jednací	Článek	AO	Připomínka	Vyhodnocení
					V obou případech vzniká vnitřní rozpor mezi závěrem o přijatelnosti návrhu a rozsahem provedeného hodnocení. d) Článek 4 odst. 4 Listiny základních práv a svobod stanoví, že při používání ustanovení o mezích základních práv a svobod musí být šetřena jejich podstata a smysl. Judikatura správních soudů a Ústavního soudu současně vychází z požadavku, že při existenci více možných řešení musí veřejná moc preferovat takové řešení, které umožňuje dosažení sledovaného cíle při nižší intenzitě zásahů do práv jednotlivců a chráněných hodnot. Směrnice 2001/42/ES současně vyžaduje vyhodnocení rozumných alternativ řešení. Z uvedeného plyne požadavek objektivně posoudit, zda stejného cíle nebylo možné dosáhnout méně zatěžujícím způsobem. Dokumentace však neobsahuje transparentní porovnání méně konfliktních alternativ a neumožňuje přezkoumat, zda navržené řešení představuje nezbytný a nejméně zatěžující zásah. Tím není splněn požadavek přiměřeného a přezkoumatelného výkonu veřejné moci. e) Dokumentace neprokazuje, že navržené řešení představuje nejméně konfliktní a nejméně zatěžující variantu umožňující dosažení sledovaného cíle. Výsledkem je nemožnost objektivně ověřit, zda identifikované zásahy do krajiny, životního prostředí a práv dotčených osob splňují požadavek nezbytnosti a přiměřenosti. Tato skutečnost představuje samostatně postačující důvod pro zpochybnění přezkoumatelnosti dokumentace. Návrh řešení: Požaduji vysvětlení metodiky a podkladů, ze kterých dokumentace vychází při závěru, že navržené řešení představuje nejméně zatěžující variantu umožňující dosažení sledovaného cíle. Současně požaduji doplnění závazných podmínek pro navazující rozhodování, které zajistí transparentní vyhodnocení alternativních řešení a objektivní poměřování jejich dopadů na krajinu, životní prostředí a práva dotčených osob. Pokud nebude možné uvedené nedostatky objektivně a přezkoumatelně odstranit, požaduji vypuštění akcelerační oblasti AOV47 – Bukovec a souvisejícího územního opatření z návrhu Změny č. 2 Územního rozvojového plánu ČR. **<u>8.4.6 Neprokázání převažujícího veřejného zájmu</u>** a) Dokumentace SEA vychází z předpokladu, že navržená akcelerační oblast AOV47 – Bukovec přispěje k naplňování cílů energetické politiky a rozvoje obnovitelných zdrojů energie a současně dospívá k závěru o přijatelnosti navrženého řešení. Současně však dokumentace připouští existenci zásahů do krajiny, biologických hodnot území, obytného prostředí, vlastnických práv a dalších chráněných hodnot. Dokumentace však neobsahuje transparentní vyhodnocení, zda veřejný zájem na realizaci navrženého řešení skutečně převažuje nad intenzitou identifikovaných zásahů. Současně nebylo identifikováno systematické vyhodnocení: ➢ nezbytnosti realizace právě v lokalitě AOV47 – Bukovec, ➢ intenzity zásahů do chráněných hodnot území, ➢ intenzity zásahů do práv dotčených osob, ➢ existence méně zatěžujících alternativ, ➢ poměřování veřejného přínosu a rozsahu negativních dopadů, ➢ důvodů, proč má být veřejný zájem v daném případě považován za převažující. Dokumentace tak předpokládá existenci převažujícího veřejného zájmu, aniž by transparentně doložila postup, kterým bylo k tomuto závěru dosaženo. b) Pořizovatel předpokládá existenci veřejného zájmu na rozvoji obnovitelných zdrojů energie, avšak neprokazuje, že tento zájem v konkrétním případě skutečně převažuje nad identifikovanými zásahy. Dokumentace neobsahuje: ➢ objektivní poměřování veřejného přínosu a negativních dopadů, ➢ vyhodnocení nezbytnosti realizace právě v této lokalitě,	

Poř.č.	Připomínkové místo	Číslo jednací	Článek	AO	Připomínka	Vyhodnocení
					➢ hodnocení intenzity zásahů do práv jednotlivců, ➢ hodnocení intenzity zásahů do krajiny a životního prostředí, ➢ vyhodnocení méně zatěžujících možností, ➢ objektivní kritéria pro určení převažujícího veřejného zájmu. Posouzení tak neumožňuje ověřit, zda veřejný zájem skutečně převyšuje intenzitu identifikovaných zásahů. Samotná existence veřejného zájmu na rozvoji obnovitelných zdrojů energie totiž automaticky neznamená převahu nad ostatními chráněnými hodnotami a právy. c) Dokumentace dospívá k závěru o přijatelnosti navrženého řešení a implicitně předpokládá existenci převažujícího veřejného zájmu. Současně však připouští zásahy do krajiny, životního prostředí, kvality života obyvatel a dalších chráněných hodnot a neprokazuje, že tyto zásahy byly objektivně poměřeny s deklarovaným veřejným přínosem návrhu. Obě tvrzení nemohou současně obstát. Pokud veřejný zájem skutečně převažuje nad identifikovanými zásahy, musí být doloženo, jakým způsobem byla jeho převaha vyhodnocena. Pokud takové posouzení provedeno nebylo, nelze objektivně tvrdit, že navržené řešení představuje přiměřený a odůvodněný zásah. Z uvedeného plynou pouze dvě možnosti: 1. identifikované zásahy jsou významné a dokumentace neprokazuje převahu veřejného zájmu, 2. identifikované zásahy významné nejsou, avšak dokumentace neobsahuje podklady umožňující takový závěr objektivně ověřit. V obou případech vzniká vnitřní rozpor mezi deklarovaným veřejným přínosem a rozsahem identifikovaných zásahů. d) Článek 4 odst. 4 Listiny základních práv a svobod stanoví, že při používání ustanovení o mezích základních práv a svobod musí být šetřena jejich podstata a smysl. Judikatura Nejvyššího správního soudu a Ústavního soudu současně dlouhodobě vychází z požadavku, že samotná existence legitimního veřejného cíle automaticky nepostačuje k ospravedlnění zásahů do práv jednotlivců a chráněných hodnot. Součástí přezkoumatelnosti opatření obecné povahy je objektivní poměřování kolidujících práv a zájmů a transparentní zdůvodnění, proč v konkrétním případě určitý veřejný zájem převažuje. Z uvedeného plyne požadavek, aby veřejný zájem nebyl předpokládán abstraktně, ale aby byla konkrétně prokázána: ➢ nezbytnost zásahu, ➢ intenzita sledovaného veřejného přínosu, ➢ neexistence méně zatěžujících řešení, ➢ přiměřenost zásahů do práv a chráněných hodnot. Dokumentace však neobsahuje transparentní test převažujícího veřejného zájmu a neumožňuje přezkoumat, proč má veřejný zájem na realizaci navrženého řešení převážit právě v případě AOV47 – Bukovec. Tím není splněn požadavek přiměřeného a přezkoumatelného výkonu veřejné moci. e) Dokumentace neprokazuje, že veřejný zájem na realizaci navrženého řešení skutečně převažuje nad intenzitou identifikovaných zásahů do krajiny, životního prostředí a práv dotčených osob. Výsledkem je nemožnost objektivně ověřit, zda navržené řešení představuje ústavně přiměřený zásah a zda byly splněny podmínky pro omezení chráněných hodnot a práv. Tato skutečnost představuje samostatně postačující důvod pro zpochybnění přezkoumatelnosti dokumentace. Návrh řešení: Požaduji vysvětlení metodiky a podkladů, ze kterých dokumentace vychází při závěru o existenci převažujícího veřejného zájmu a při poměřování veřejného přínosu s identifikovanými zásahy do chráněných hodnot a práv. Současně požaduji doplnění závazných podmínek pro navazující	

Poř.č.	Připomínkové místo	Číslo jednací	Článek	AO	Připomínka	Vyhodnocení
					rozhodování, které zajistí transparentní vyhodnocení veřejného zájmu a objektivní poměřování veřejných a soukromých zájmů. Pokud nebude možné uvedené nedostatky objektivně a přezkoumatelně odstranit, požaduji vypuštění akcelerační oblasti AOV47 – Bukovec a souvisejícího územního opatření z návrhu Změny č. 2 Územního rozvojového plánu ČR. **X. ROZPOR NÁVRHU ZMĚNY Č. 2 ÚZEMNÍHO ROZVOJOVÉHO PLÁNU ČR A NÁVRHU ÚZEMNÍHO OPATŘENÍ O VYMEZENÍ AOV Č. 47 BUKOVEC A DOKUMENTACE SEA VČETNĚ JEJICH ODŮVODNĚNÍ S PRÁVNÍMI PŘEDPISY ČESKÉ REPUBLIKY A S JUDIKATUROU NEJVYŠŠÍHO SPRÁVNÍHO SOUDU** **9.1 Rozpor se zákonem č. 249/2025 Sb., o urychlení využívání obnovitelných zdrojů energie** Vymezení akcelerační oblasti AOV47 – Bukovec neodpovídá podmínkám stanoveným ust. § 4 odst. 2 a odst. 3 zákona č. 249/2025 Sb., o urychlení využívání obnovitelných zdrojů energie, zejména požadavku, aby akcelerační oblasti byly vymezovány v územích s nízkým konfliktním potenciálem **a bez významných dopadů na složky životního prostředí a bezpečnost státu.** Vymezení akcelerační oblasti AOV47 – Bukovec neodpovídá dále požadavku v ust. § 8 odst. 1 cit. zákona, které tento předpis stanovuje k vyhodnocení vlivů předmětného územního opatření na udržitelný rozvoj území. Jestliže je zřejmé, že podklady pro územní opatření jsou nepravdivé, neúplné nebo zkreslené v rozporu s metodikou MŽP, je třeba vydat úkony (tj. úkony JES) na projektové úrovni tak, aby bylo naplněno ust. 3 odst. 2 stavebního zákona. Stejně tak je třeba nahlížet na ust. § 27 odst. 2 ZOZE. Jestliže hodnocení (H 67) podle ust. § 67 zákona o ochraně přírody se má provést při vysoké pravděpodobnosti změny okolností v AO (tj. změny skutkového stavu, který je základem pro posouzení účinků záměru na zákonem chráněný zájem), **tím spíš je třeba H 67 požadovat v případě, v němž skutkový stav v AO nebyl zjištěn vůbec nebo nebyl zjištěn tak, aby se rovnocenně s projektovými záměry dala aplikovat ust. § 4 odst. 2, § 5b, § 12 odst. 2 a § 56 zákona o ochraně přírody.** Obdobně poukazuje podatel na ust. § 28 odst. 1 písmeno b) ZOZE, není-li ekologická citlivost území adekvátně vyhodnocena, **tak že nelze vyloučit významný nepříznivý vliv na životní prostředí, bylo by bez dalšího třeba postupovat podle ust. § 28 odst. 5 ZOZE.** V případě AOV47 – Bukovec se jedná o území, které vykazuje **zásadní a vysoce konfliktní** střety s ochranou vodních zdrojů, zemědělského půdního fondu, lesních porostů a biodiverzity. Dokumentace současně sama připouští existenci negativních vlivů, které mají být řešeny až v navazujících řízeních. Takový postup je v rozporu se smyslem a účelem zákona, který předpokládá, že akcelerační oblasti budou předem vymezeny v lokalitách, kde lze dopady považovat za minimální a předvídatelné. Viz citace ZOZE: *§ 4* *Kritéria pro vymezení akcelerační oblasti* *(1) Akcelerační oblast se vymezuje v nezbytné oblasti vymezené pro využití stejného druhu obnovitelného zdroje energie. Akcelerační oblast nelze vymezit na území evropsky významné lokality, ptačí oblasti a zvláště chráněného území a na území, které stanoví vláda nařízením s ohledem na ochranu životního prostředí, státní památkovou péči, obranu a bezpečnost státu, lázeňství, letectví nebo veřejnou meteorologickou službu.* *(2) Akcelerační oblast se vymezuje tak, aby záměry pro využití obnovitelného zdroje energie, pro který je tato oblast vymezována, neměly s ohledem na limity využití území významný dopad zejména na životní prostředí a zájmy obrany a bezpečnosti státu.* *(3) Při vymezování akcelerační oblasti se upřednostňují umělé a zastavěné plochy, jako jsou dopravní infrastruktura a její blízké okolí, parkoviště, zemědělské stavby a stavby pro průmysl včetně nádvoří, skládky, území narušená povrchovou těžbou, kde ještě nebyla zahájena rekultivace, umělé vodní útvary, případně objekty technické vodohospodářské infrastruktury, a dále znehodnocená půda, kterou nelze využívat pro zemědělství.* *§ 8* *Vyhodnocení vlivů na udržitelný rozvoj území* *(1) Vyhodnocení vlivů na udržitelný rozvoj území (dále jen „vyhodnocení vlivů") obsahuje podrobnosti potřebné ke stanovení podmínek a zmírňujících opatření pro povolení, provedení nebo užívání záměrů pro využití obnovitelného zdroje energie v územním opatření. Podrobnější požadavky podle § 10i zákona*	

Poř.č.	Připomínkové místo	Číslo jednací	Článek	AO	Připomínka	Vyhodnocení
					o posuzování vlivů na životní prostředí uvedené ve stanovisku podle § 89 odst. 3 stavebního zákona nesmí vyžadovat podrobnosti náležející svým obsahem navazující územně plánovací dokumentaci nebo rozhodnutí, s výjimkou požadavků vztahujících se k podmínkám a zmírňujícím opatřením podle věty první. *(2) Na obsah a strukturu vyhodnocení vlivů územního opatření se použije přiměřeně příloha č. 4 stavebního zákona.* *(3) Ustanovení § 10e odst. 5 zákona o posuzování vlivů na životní prostředí se použije při pořizování územně plánovací dokumentace a územních opatření pro akcelerační oblasti obdobně.* *§ 27* *Doplnění žádosti o jednotné environmentální stanovisko* *(1) Do 10 pracovních dnů ode dne podání jinak bezvadné žádosti o vydání jednotného environmentálního stanoviska pro záměr pro využití obnovitelného zdroje energie v akcelerační oblasti může příslušný orgán vyzvat žadatele k poskytnutí doplňujících informací týkajících se souladu záměru s podmínkami a zmírňujícími opatřeními z oblasti ochrany životního prostředí stanovenými v územním opatření nebo v územním plánu podle § 22; výzvu příslušný orgán odůvodní a stanoví v ní žadateli přiměřenou lhůtu.* *(2) Je-li vysoce pravděpodobné, že v akcelerační oblasti došlo v době od vydání územního opatření nebo územního plánu podle § 22 k podstatné změně okolností, a může-li tato změna okolností vést k závažnému zásahu, který by se mohl dotknout zájmů chráněných podle částí druhé, třetí a páté zákona o ochraně přírody a krajiny, může příslušný orgán do 10 pracovních dnů ode dne podání bezvadné žádosti o jednotné environmentální stanovisko pro záměr pro využití obnovitelného zdroje energie v akcelerační oblasti vydat odůvodněné stanovisko podle § 67 zákona o ochraně přírody a krajiny, ve kterém vymezí rozsah požadovaného hodnocení.* *(3) Po dobu od vydání odůvodněného stanoviska podle odstavce 2 do předložení hodnocení podle § 67 zákona o ochraně přírody a krajiny žadatelem lhůty pro vydání jednotného environmentálního stanoviska a lhůty uvedené v § 28 neběží. Součástí hodnocení je návrh podmínek a zmírňujících opatření v rozsahu nově zjištěných skutečností.* *(4) Nevydá-li příslušný orgán ve lhůtě podle odstavce 2 odůvodněné stanovisko, hodnocení podle § 67 zákona o ochraně přírody a krajiny se neprovádí.* *§ 28* *Posouzení podmínek pro výjimku z posouzení vlivů záměru na životní prostředí* *(1) Jedná-li se o záměr pro využití obnovitelného zdroje energie v akcelerační oblasti, který podléhá posuzování vlivů podle zákona o posuzování vlivů na životní prostředí, příslušný orgán posoudí, zda je* *a) záměr předmětem posuzování vlivů na životní prostředí přesahujících hranice České republiky podle § 11 odst. 1 písm. a) nebo b) zákona o posuzování vlivů na životní prostředí a* *b) s ohledem na ekologickou citlivost území, v němž se nachází, vysoce pravděpodobné, že záměr pro využití obnovitelného zdroje energie povede k významným nepříznivým vlivům na životní prostředí nebo veřejné zdraví, které nebyly zjištěny při pořizování územního opatření a které nelze vyloučit dodatečnými podmínkami a zmírňujícími opatřeními navrženými žadatelem nebo postupem podle § 27 odst. 3 ve spojení s § 30 odst. 1.* *(2) V případě potřeby zašle příslušný orgán žádost o vyjádření příslušnému úřadu. Příslušný úřad vydá vyjádření bez zbytečného odkladu, nejpozději do konce lhůty stanovené příslušným orgánem, a uvede v něm, zda se jedná o záměr, který podléhá posuzování vlivů podle zákona o posuzování vlivů na životní prostředí, a zda jsou ve vztahu k záměru dány okolnosti podle odstavce 1. Tento postup se nepoužije v případě, je-li příslušný orgán současně příslušným úřadem.* *(3) V případě potřeby zašle příslušný orgán žádost orgánu ochrany přírody za účelem vydání stanoviska podle § 45i odst. 1 zákona o ochraně přírody a krajiny. Orgán ochrany přírody vydá stanovisko bez zbytečného odkladu, nejpozději do konce lhůty stanovené příslušným orgánem. Tento postup se nepoužije v případě, je-li příslušný orgán současně orgánem ochrany přírody příslušným podle zákona o ochraně přírody a krajiny.* *(4) V případě potřeby zašle příslušný orgán žádost o vyjádření orgánu ochrany veřejného zdraví. Orgán ochrany veřejného zdraví vydá vyjádření bez zbytečného odkladu, nejpozději do konce lhůty stanovené příslušným orgánem, a uvede v něm, zda jsou z hlediska jeho působnosti ve vztahu k záměru dány okolnosti podle odstavce 1 písm. b).* *(5) Je-li dána některá z okolností podle odstavce 1, příslušný orgán vydá do 45 dnů ode dne podání bezvadné žádosti o jednotné environmentální stanovisko nebo ode dne doručení doplňujících informací podle § 27 odst. 1, jsou-li příslušným orgánem vyžádány, rozhodnutí o tom, že záměr pro využití*	

Poř.č.	Připomínkové místo	Číslo jednací	Článek	AO	Připomínka	Vyhodnocení
					obnovitelného zdroje energie podléhá posouzení vlivů záměru na životní prostředí. Je-li záměrem pro využití obnovitelného zdroje energie stavba, soubor staveb nebo zařízení pro výrobu energie z obnovitelného zdroje energie s celkovým instalovaným výkonem nižším než 150 kW nebo jedná-li se o modernizaci stavby nebo zařízení pro výrobu energie z obnovitelného zdroje energie, vydá příslušný orgán rozhodnutí podle věty první do 30 dnů. *(6) Nevydá-li příslušný orgán ve lhůtě podle odstavce 5 rozhodnutí o tom, že záměr pro využití obnovitelného zdroje energie podléhá posouzení vlivů záměru na životní prostředí, pak platí, že tento záměr nepodléhá posouzení vlivů na životní prostředí. Rozhodnutí podle § 7 odst. 6 zákona o posuzování vlivů na životní prostředí se v tomto případě nevydává a ustanovení § 45i odst. 2 až 8 zákona o ochraně přírody a krajiny se nepoužije.* Návrh řešení: Doplnit vyhodnocení SEA a návrh a odůvodnění předmětného územního opatření do souladu s připomínkami v oddíle 6. až 8. tohoto podání a tedy ho uvést do souladu s výše uvedenými zákonnými ustanoveními. Pokud nebude možné uvedené nedostatky objektivně a přezkoumatelně odstranit, požaduji vypuštění akcelerační oblasti AOV47 – Bukovec a souvisejícího územního opatření z návrhu Změny č. 2 Územního rozvojového plánu ČR. **<u>9.2 Rozpor se zákonem č. 100/2001 Sb., o posuzování vlivů na životní prostředí</u>** Vyhodnocení vlivů návrhu Změny č. 2 Územního rozvojového plánu České republiky na udržitelný rozvoj území (SEA) **neobsahuje všechny náležitosti požadované zákonem č. 100/2001 Sb., o posuzování vlivů na životní prostředí,** zejména stanovené v § 2 a § 5 cit. zákona. Zejména chybí **řádné vyhodnocení kumulativních a synergických vlivů** v širším území, dále chybí **dostatečné posouzení vlivů na zvláště chráněné druhy, na migrační prostupnost krajiny a na obyvatelstvo.** Dokumentace rovněž **neobsahuje variantní řešení**, které by umožnilo porovnání méně konfliktních lokalit. Bez těchto podkladů **nelze učinit kvalifikovaný závěr o vlivech** návrhu na životní prostředí, a dokumentace je proto neúplná a nepřezkoumatelná. Dále podle zákona č. 100/2001 Sb., o posuzování vlivů na životní prostředí, musí být vlivy koncepce na obyvatelstvo a veřejné zdraví objektivně vyhodnoceny již na úrovni SEA. Nelze připustit, aby byly zásadní otázky ochrany veřejného zdraví teprve dodatečně zjišťovány až v navazujících řízeních, pokud právě jejich výsledky mohou zásadním způsobem ovlivnit přijatelnost celé akcelerační oblasti. Viz citace zákona: *§ 2* *Rozsah posuzování* *Posuzují se vlivy na obyvatelstvo a veřejné zdraví a vlivy na životní prostředí, zahrnující vlivy na živočichy a rostliny, ekosystémy, biologickou rozmanitost, půdu, vodu, ovzduší, klima a krajinu, přírodní zdroje, hmotný majetek a kulturní dědictví, vymezené zvláštními právními předpisy a na jejich vzájemné působení a souvislosti. Vlivy na biologickou rozmanitost se posuzují se zvláštním zřetelem na evropsky významné druhy, ptáky a evropská stanoviště.* *§ 5* *Způsob posuzování vlivů záměru na životní prostředí* *(1) Posuzování zahrnuje zjištění, popis, posouzení a vyhodnocení předpokládaných přímých a nepřímých významných vlivů provedení i neprovedení záměru na životní prostředí.* *(2) V dlouhodobém záměru se jeho jednotlivé etapy posuzují samostatně a v kontextu vlivů záměru jako celku.* *(3) Při posuzování záměru se hodnotí vlivy na životní prostředí při jeho přípravě, provádění, provozování i jeho případné ukončení, popřípadě důsledky jeho likvidace a dále sanace nebo rekultivace území, pokud povinnost sanace nebo rekultivace stanoví zvláštní právní předpis. Posuzují se vlivy související s běžným provozováním záměru i vlivy vyplývající ze zranitelnosti záměru vůči závažným nehodám nebo katastrofám, které jsou pro daný záměr relevantní.* *(4) Posuzování záměru zahrnuje i návrh opatření k předcházení možným významným negativním vlivům na životní prostředí provedením záměru, k vyloučení, snížení, zmírnění nebo minimalizaci těchto vlivů, popřípadě ke zvýšení příznivých vlivů na životní prostředí provedením záměru, a to včetně vyhodnocení předpokládaných účinků navrhovaných opatření, a dále návrh opatření k monitorování možných významných negativních vlivů na životní prostředí, nevyplývají-li z požadavků jiných právních předpisů.* Návrh řešení:	

Poř.č.	Připomínkové místo	Číslo jednací	Článek	AO	Připomínka	Vyhodnocení
					Doplnit vyhodnocení SEA a návrh a odůvodnění předmětného územního opatření do souladu s připomínkami v oddíle 6. až 8. tohoto podání a tedy ho uvést do souladu s výše uvedenými zákonnými ustanoveními. Pokud nebude možné uvedené nedostatky objektivně a přezkoumatelně odstranit, požaduji vypuštění akcelerační oblasti AOV47 – Bukovec a souvisejícího územního opatření z návrhu Změny č. 2 Územního rozvojového plánu ČR. **<u>9.3 Rozpor se zákonem č. 114/1992 Sb., o ochraně přírody a krajiny</u>** Návrh nezajišťuje ochranu zvláště chráněných druhů ani zachování ekologické stability krajiny. Dokumentace **připouští výskyt citlivých druhů, zejména ptáků a netopýrů, avšak neprokazuje, že nedojde k jejich ohrožení.** Dokumentace dále **ignoruje výskyt chráněných druhů s úzkou vazbou na předmětnou lokalitu.** Dokumentace vadně řeší ochranu vodních toků a mokřadů. Dokumentace **ignoruje široký výskyt mimolesní zeleně.** Vymezení akcelerační oblasti v území s prokazatelným výskytem těchto druhů, bez dostatečných biologických podkladů a bez vyloučení negativních vlivů, je v rozporu s ochranou zvláště chráněných druhů podle zákona č. 114/1992 Sb., o ochraně přírody a krajiny. **Skutkový stav v AOV č. 47 Bukovec buď nebyl zjištěn vůbec nebo nebyl zjištěn tak, aby se rovnocenně s projektovými záměry dala aplikovat ust. § 4 odst. 2, § 5b, § 12 odst. 2 a § 56 zákona o ochraně přírody a krajiny. Vzhledem k absenci hodnocení podle ust. § 67 zákona o ochraně přírody dochází tedy k zásadnímu rozporu s požadavky výše uvedených zákonných ustanovení.** Citace ZOPK: *§ 4* *Základní povinnosti při obecné ochraně přírody* *(2) Významné krajinné prvky jsou chráněny před poškozováním a ničením. Využívají se pouze tak, aby nebyla narušena jejich obnova a nedošlo k ohrožení nebo oslabení jejich stabilizační funkce. K zásahům, které by mohly vést k poškození nebo zničení významného krajinného prvku nebo ohrožení nebo oslabení jeho ekologicko-stabilizační funkce, si musí ten, kdo takové zásahy zamýšlí, opatřit souhlas orgánu ochrany přírody. Mezi takové zásahy patří zejména umisťování staveb, pozemkové úpravy, změny druhu nebo způsobu využití pozemků, výstavba lesních cest, budování lesních melioračních systémů, odvodňování pozemků, úpravy vodních toků a nádrží a těžba nerostů. Podrobnosti ochrany významných krajinných prvků stanoví Ministerstvo životního prostředí vyhláškou.* *§ 5b* *Podmínky pro odchylný postup při ochraně ptáků* *(1) Orgán ochrany přírody může, neexistuje-li jiné uspokojivé řešení, rozhodnutím stanovit postup odchylný od postupu uvedeného v § 5a odst. 1 a 2, je-li to potřebné v zájmu veřejného zdraví nebo veřejné bezpečnosti, v zájmu bezpečnosti leteckého provozu, při prevenci závažných škod na úrodě, domácích zvířatech, lesích, rybářství a vodním hospodářství nebo za účelem ochrany volně žijících živočichů a planě rostoucích rostlin. Odchylný postup může být stanoven také pro účely výzkumu a výuky, opětovného osídlení určitého území populací druhu nebo opětovného vysazení druhu v jeho původní oblasti rozšíření nebo pro chov v lidské péči pro tyto účely.* *§ 12* *Ochrana krajinného rázu a přírodní park* *(1) Krajinný ráz, kterým je zejména přírodní, kulturní a historická charakteristika určitého místa či oblasti, je chráněn před činností snižující jeho estetickou a přírodní hodnotu. Zásahy do krajinného rázu, zejména umisťování a povolování staveb, mohou být prováděny pouze s ohledem na zachování významných krajinných prvků, zvláště chráněných území, kulturních dominant krajiny, harmonické měřítko a vztahy v krajině.* *(2) K umisťování a povolování staveb, jakož i jiným činnostem, které by mohly snížit nebo změnit krajinný ráz, je nezbytný souhlas orgánu ochrany přírody. Podrobnosti ochrany krajinného rázu může stanovit ministerstvo životního prostředí obecně závazným právním předpisem.* *§ 56* *Výjimky ze zákazů u památných stromů a zvláště chráněných druhů rostlin a živočichů* *(1) Výjimky ze zákazů u památných stromů a zvláště chráněných druhů rostlin a živočichů podle § 46 odst. 2, § 49 a 50 v případech, kdy jiný veřejný zájem převažuje nad zájmem ochrany přírody, nebo v zájmu ochrany přírody, povoluje na žádost toho, kdo zamýšlí uskutečnit škodlivý zásah, orgán ochrany přírody. U zvláště chráněných druhů rostlin a živočichů, které jsou předmětem ochrany podle práva Evropských společenství, lze výjimku podle věty první povolit jen tehdy, pokud je dán některý z důvodů uvedených v odstavci 2, neexistuje jiné uspokojivé řešení a povolovaná činnost neovlivní dosažení či	

Poř.č.	Připomínkové místo	Číslo jednací	Článek	AO	Připomínka	Vyhodnocení
					udržení příznivého stavu druhu z hlediska ochrany. V pochybnostech o škodlivosti zamýšleného zásahu lze požádat o poskytnutí předběžné informace podle správního řádu. Návrh řešení: Doplnit vyhodnocení SEA a návrh a odůvodnění předmětného územního opatření do souladu s připomínkami v oddíle 6. až 8. tohoto podání a tedy ho uvést do souladu s výše uvedenými zákonnými ustanoveními. Pokud nebude možné uvedené nedostatky objektivně a přezkoumatelně odstranit, požaduji vypuštění akcelerační oblasti AOV47 – Bukovec a souvisejícího územního opatření z návrhu Změny č. 2 Územního rozvojového plánu ČR. **9.4 Rozpor se zákonem č. 254/2001 Sb., o vodách a o změně některých zákonů (vodní zákon)** Dokumentace vychází z nesprávného skutkového stavu, **když neidentifikuje existující ochranná pásma vodních zdrojů v území AOV47 – Bukovec nebo je nehodnotí jako významný limit.** V území se přitom nacházejí evidovaná ochranná pásma vodních zdrojů, která slouží k ochraně jakosti a vydatnosti pitné vody. Tato skutečnost představuje zásadní limit využití území, který měl být v dokumentaci zohledněn. Dokumentace vychází z nesprávného skutkového stavu, **když neidentifikuje existující další vodní toky, vodní nádrže, mokřady a prameniště v území AOV47 – Bukovec nebo je nehodnotí jako významný limit.** Z dostupných podkladů dále vyplývá, že území akcelerační oblasti je tvořeno horninovým prostředím s puklinovou propustností, které je z hlediska hydrogeologie **extrémně citlivé na zásahy do horninového masivu a stabilitu podzemních zdrojů pitné vody. Tento aspekt nebyl v dokumentaci vůbec vyhodnocen.** Nezohlednění těchto skutečností je v rozporu se zákonem č. 254/2001 Sb., o vodách a o změně některých zákonů, a současně představuje porušení povinnosti zjistit skutečný stav věci. Návrh řešení: Doplnit vyhodnocení SEA a návrh a odůvodnění předmětného územního opatření do souladu s připomínkami v oddíle 6. až 8. tohoto podání a tedy ho uvést do souladu s výše uvedenými zákonnými ustanoveními. Pokud nebude možné uvedené nedostatky objektivně a přezkoumatelně odstranit, požaduji vypuštění akcelerační oblasti AOV47 – Bukovec a souvisejícího územního opatření z návrhu Změny č. 2 Územního rozvojového plánu ČR. **9.5 Rozpor se zákonem č. 334/1992 Sb., o ochraně zemědělského půdního fondu** Vymezení akcelerační oblasti zahrnuje území s výskytem půd I. a II. třídy ochrany zemědělského půdního fondu, aniž by bylo řádně odůvodněno, proč je nezbytné tyto vysoce kvalitní půdy využít pro energetické účely. Zákon č. 334/1992 Sb., o ochraně zemědělského půdního fondu, přitom stanoví povinnost chránit nejkvalitnější zemědělskou půdu a využívat ji pouze v nezbytných případech, které musí být řádně odůvodněny. Zásada minimalizace záboru výše uvedených půd podle § 4 cit. zákona o ochraně ZPF tak není vůbec konkretizována a respektována. Dopad na zemědělský půdní fond je bagatelizován a je předkládán zcela nerealistický odhad potřebných záborů ZPF bez zohlednění rozsáhlých doprovodných staveb. Návrh řešení: Doplnit vyhodnocení SEA a návrh a odůvodnění předmětného územního opatření do souladu s připomínkami v oddíle 6. až 8. tohoto podání a tedy ho uvést do souladu s výše uvedenými zákonnými ustanoveními. Pokud nebude možné uvedené nedostatky objektivně a přezkoumatelně odstranit, požaduji vypuštění akcelerační oblasti AOV47 – Bukovec a souvisejícího územního opatření z návrhu Změny č. 2 Územního rozvojového plánu ČR. **9.6 Rozpor se zákonem č. 289/1995 Sb., o lesích a o změně a doplnění některých zákonů (lesní zákon)** Akcelerační oblast zahrnuje významný podíl pozemků určených k plnění funkcí lesa, aniž by bylo řádně odůvodněno, proč je takové území vhodné pro umístění větrných elektráren. Zákon č. 289/1995 Sb., o lesích a o změně a doplnění některých zákonů, přitom stanoví ochranu lesních pozemků jako významné složky životního prostředí. Les je významný krajinný prvek. VKP tvoří základní prvek obecné ochrany přírody a krajiny podle § 3 odst. 1 písm. b) ZOPK. Jejich ochrana je veřejným zájmem a vychází z jejich ekologické, stabilizační a	

Poř.č.	Připomínkové místo	Číslo jednací	Článek	AO	Připomínka	Vyhodnocení
					estetické funkce v krajině. Zásahy do VKP proto nelze posuzovat izolovaně, ale vždy ve vztahu k jejich širším ekologickým funkcím a návaznosti na územní systém ekologické stability. Dopad na pozemky určené k plnění funkcí lesa je zásadním způsobem bagatelizován, zejména dopad na jejich fragmentaci při naplnění limitu AOV č. 47, tj. výstavby 33 VTE v této oblasti a je předkládán zcela nerealistický odhad potřebných záborů ZPF bez zohlednění rozsáhlých doprovodných staveb. Návrh řešení: Doplnit vyhodnocení SEA a návrh a odůvodnění předmětného územního opatření do souladu s připomínkami v oddíle 6. až 8. tohoto podání a tedy ho uvést do souladu s výše uvedenými zákonnými ustanoveními. Pokud nebude možné uvedené nedostatky objektivně a přezkoumatelně odstranit, požaduji vypuštění akcelerační oblasti AOV47 – Bukovec a souvisejícího územního opatření z návrhu Změny č. 2 Územního rozvojového plánu ČR. **9.7 Rozpor se zákonem č. 258/2000 Sb., o ochraně veřejného zdraví** Není zřejmé, z jakého odborného podkladu vychází tvrzení o předpokládané hlukové zátěži „cca 37 dB" ve vzdálenosti 500 m, zejména s ohledem na skutečnost, že v České republice se obdobně vysoké a výkonné větrné elektrárny v současnosti prakticky nenacházejí a jejich akustické parametry se mohou významně lišit podle konkrétního typu zařízení, výkonu, výšky stožárů, meteorologických podmínek, terénu a kumulace více zdrojů. SEA současně neobsahuje regionální model hlukové zátěže, scénářové hodnocení kumulace více zařízení, posouzení dlouhodobé noční expozice, hodnocení amplitudové modulace, vyhodnocení nízkofrekvenčního hluku a infrazvuku ani objektivní vyhodnocení vlivu meteorologických podmínek a orografie území na šíření hluku. To samé se týká fyzikálních jevů infrazvuk, vibrace a stroboskopický efekt. Současně dokumentace podstatným způsobem podhodnocuje skutečný počet obytných objektů nacházejících se ve vzdálenosti kratší než 500 m od hranice akcelerační oblasti. Ve skutečnosti se v dotčeném území nachází výrazně více obytných staveb, které jsou od hranice AOV47 – Bukovec vzdáleny méně než 500 m. **Návrh tedy neobsahuje dostatečné posouzení vlivů na veřejné zdraví, zejména pokud jde o hlukovou zátěž, infrazvuk, vibrace a stroboskopický efekt. Stanovená vzdálenost od obytné zástavby je nedostatečná a neodpovídá současným poznatkům o dopadech větrných elektráren na kvalitu života obyvatel.** Zákon č. 258/2000 Sb., o ochraně veřejného zdraví, přitom ukládá povinnost chránit zdraví obyvatel před nepříznivými vlivy životního prostředí, kterážto povinnost **je rozvedena v jeho § 30 a násl. a předložený návrh předmětného územního opatření je s touto povinností v příkrém rozporu**. Návrh řešení: Doplnit vyhodnocení SEA a návrh a odůvodnění předmětného územního opatření do souladu s připomínkami v oddíle 6. až 8. tohoto podání a tedy ho uvést do souladu s výše uvedenými zákonnými ustanoveními. Pokud nebude možné uvedené nedostatky objektivně a přezkoumatelně odstranit, požaduji vypuštění akcelerační oblasti AOV47 – Bukovec a souvisejícího územního opatření z návrhu Změny č. 2 Územního rozvojového plánu ČR. **9.8 Rozpor se zákonem č. 500/2004 Sb., správní řád** **Návrh vykazuje závažné procesní vady rozhodujícího správního orgánu, zejména z hlediska překročení jeho pravomocí, dále pokud jde o nedostatečné zjištění skutečného stavu věci a nepřezkoumatelnost odůvodnění. Dokumentace obsahuje vnitřní rozpory, neúplné podklady a závěry, které nejsou dostatečně odůvodněny. Klíčové vlivy jsou odkládány do budoucích řízení, což znemožňuje přezkum rozhodnutí.** Tento postup je v rozporu se zákonem č. 500/2004 Sb., správní řád, zejména s požadavky na zjištění skutečného stavu věci a na řádné odůvodnění rozhodnutí. Viz citace porušených ustanovení v tomto předpisu: § 2 *(1) Správní orgán postupuje v souladu se zákony a ostatními právními předpisy, jakož i mezinárodními smlouvami, které jsou součástí právního řádu (dále jen "právní předpisy"). Kde se v tomto zákoně mluví o zákoně, rozumí se tím též mezinárodní smlouva, která je součástí právního řádu.* *(2) Správní orgán uplatňuje svou pravomoc pouze k těm účelům, k nimž mu byla zákonem nebo na základě zákona svěřena, a v rozsahu, v jakém mu byla svěřena.*	

Poř.č.	Připomínkové místo	Číslo jednací	Článek	AO	Připomínka	Vyhodnocení
					(3) Správní orgán šetří práva nabytá v dobré víře, jakož i oprávněné zájmy osob, jichž se činnost správního orgánu v jednotlivém případě dotýká (dále jen "dotčené osoby"), a může zasahovat do těchto práv jen za podmínek stanovených zákonem a v nezbytném rozsahu. *(4) Správní orgán dbá, aby přijaté řešení bylo v souladu s veřejným zájmem a aby odpovídalo okolnostem daného případu, jakož i na to, aby při rozhodování skutkově shodných nebo podobných případů nevznikaly nedůvodné rozdíly.* § 3 *Nevyplývá-li ze zákona něco jiného, postupuje správní orgán tak, aby byl zjištěn stav věci, o němž nejsou důvodné pochybnosti, a to v rozsahu, který je nezbytný pro soulad jeho úkonu s požadavky uvedenými v § 2.* § 68 *(3) V odůvodnění se uvedou důvody výroku nebo výroků rozhodnutí, podklady pro jeho vydání, úvahy, kterými se správní orgán řídil při jejich hodnocení a při výkladu právních předpisů, a informace o tom, jak se správní orgán vypořádal s návrhy a námitkami účastníků a s jejich vyjádřením k podkladům rozhodnutí. V případě, že podkladem rozhodnutí jsou písemnosti a záznamy, které jsou za podmínek v § 17 odst. 3 uchovávány odděleně mimo spis, v odůvodnění rozhodnutí se na tyto podklady odkáže takovým způsobem, aby nebyl zmařen účel jejich utajení; není-li to možné, uvedou se v odůvodnění rozhodnutí pouze v obecné rovině skutečnosti, které z těchto podkladů vyplývají.* Návrh řešení: Doplnit vyhodnocení SEA a návrh a odůvodnění předmětného územního opatření do souladu s připomínkami v oddíle 6. až 8. tohoto podání a tedy ho uvést do souladu s výše uvedenými zákonnými ustanoveními. Pokud nebude možné uvedené nedostatky objektivně a přezkoumatelně odstranit, požaduji vypuštění akcelerační oblasti AOV47 – Bukovec a souvisejícího územního opatření z návrhu Změny č. 2 Územního rozvojového plánu ČR. **<u>9.9 Rozpor s principem předběžné opatrnosti</u>** Vymezení akcelerační oblasti AOV47 – Bukovec je v rozporu s principem předběžné opatrnosti, který je jedním ze základních principů ochrany životního prostředí. Z dokumentace SEA vyplývá, že u celé řady složek životního prostředí jsou identifikovány negativní vlivy, zejména ve vztahu k biodiverzitě, krajině, migrační prostupnosti území, veřejnému zdraví a obyvatelstvu. Současně však dokumentace připouští, že řada těchto vlivů není dostatečně posouzena a jejich vyhodnocení je odkládáno do navazujících řízení nebo na budoucí monitoring. Navzdory těmto nejistotám a nedostatku podkladů dokumentace uzavírá, že akcelerační oblast je akceptovatelná, aniž by byla prokázána absence významných negativních vlivů. Takový postup je v rozporu s principem předběžné opatrnosti, podle něhož nelze připustit realizaci záměru v případě, kdy existují důvodné pochybnosti o jeho dopadech na životní prostředí a veřejné zdraví. Princip předběžné opatrnosti je zakotven v právu Evropské unie, zejména v článku 191 Smlouvy o fungování Evropské unie, a je promítnut i do českého právního řádu, zejména do zákona č. 17/1992 Sb., o životním prostředí, konkrétně v jeho § 13: § 13 *Lze-li se zřetelem ke všem okolnostem předpokládat, že hrozí nebezpečí nevratného nebo závažného poškození životního prostředí, nesmí být pochybnost o tom, že k takovému poškození skutečně dojde, důvodem pro odklad opatření, jež mají poškození zabránit.* Důsledkem je, že návrh akcelerační oblasti je založen na nedostatečně zjištěném skutkovém stavu a na neprokázaném předpokladu přijatelnosti vlivů. Návrh řešení: Doplnit vyhodnocení SEA a návrh a odůvodnění předmětného územního opatření do souladu s připomínkami v oddíle 6. až 8. tohoto podání a tedy ho uvést do souladu s výše uvedeným zákonným ustanovením a ústavním principem předběžné opatrnosti. Pokud nebude možné uvedené nedostatky objektivně a přezkoumatelně odstranit, požaduji vypuštění akcelerační oblasti AOV47 – Bukovec a souvisejícího územního opatření z návrhu Změny č. 2 Územního rozvojového plánu ČR.	

					9.10 Rozpor s principem legitimního očekávání Navržené řešení představuje naprosto zásadní zásah do charakteru krajiny, kvality života obyvatel i majetkových práv a tím i do narušení jednoho ze základních principů právního státu a to principu jejich legitimního očekávání, že tyto hodnoty budou zachovány ve vztahu k dosavadnímu územnímu plánování a dlouhodobě deklarovanému udržitelnému rozvoji území, kde žijí. Podle Tomáše G. Masaryka bychom při správě státu měli pamatovat na to, že státy se udržují těmi ideály, z nichž se zrodily. Uvažujeme-li pak o materiálním právním státě, lze vycházet z toho, že „... předpokladem právního státu a zároveň právní jistoty, jako jednoho z jeho atributů, je takové uspořádání státu, v němž každý, **fyzická osoba i osoba právnická, může mít důvěru v právo, na jejímž základě může v reálném čase plánovat a realizovat své zájmy.** Je zřejmé, že na právní jistotu a upevňování důvěry v právo má srovnatelně negativní vliv jak náhlá změna pravidel [...], tak nepřijetí předvídaných pravidel." Viz nález Ústavního soudu ze dne 1. 7. 2010, sp. zn. Pl. ÚS 9/07. S materiálním právním státem souvisí i pojem **legitimního očekávání, jehož substanci Ústavní soud spatřuje v majetkovém zájmu spadajícím pod ochranu čl. 11 odst. 1 LPS.** V této souvislosti lze odkázat na výše uvedený nález Ústavního soudu k restitucím církevního majetku – „blokačnímu" ustanovení § 29 zákona o půdě, ve kterém Ústavní soud mimo jiné konstatoval následující: „... obsah pojmu legitimního očekávání (ésperance légitime; legitimate expectation) není bez dalšího zaměnitelný mezi jednotlivými jurisdikcemi, přičemž jeho relevantní podstatou je majetkový zájem, který spadá pod ochranu čl. 1 Dodatkového protokolu k Úmluvě (i čl. 11 Listiny). Podle tohoto článku: ‚Každá fyzická nebo právnická osoba **má právo pokojně užívat svůj majetek.** Nikdo nemůže být zbaven svého majetku s výjimkou veřejného zájmu a za podmínek, které stanoví zákon a obecné zásady mezinárodního práva. Předchozí ustanovení nebrání právu států přijímat zákony, které považují za nezbytné, aby upravily užívání majetku v souladu s obecným zájmem a zajistily placení daní a jiných poplatků nebo pokut. 'Pojem ‚majetek' obsažený v první části čl. 1 Dodatkového protokolu k Úmluvě má autonomní rozsah, který není omezen na vlastnictví hmotného jmění a nezávisí na formální kvalifikaci vnitrostátního práva. Může zahrnovat jak ‚existující majetek', tak různé majetkové hodnoty včetně pohledávek, na jejichž základě stěžovatel **může tvrdit, že má přinejmenším ‚legitimní očekávání' dosáhnout účinného užívání vlastnického práva.** Předmětem ochrany podle zmíněného článku je tedy nejen nabytý, tj. existující majetek, ale také legitimní očekávání nabytí takového majetku. Ústředním pravidlem při zvažování aplikovatelnosti čl. 1 Dodatkového protokolu k Úmluvě je ohled na konkrétní a individuální okolnosti případu, které ve svém souhrnu měly založit majetkový zájem chráněný čl. 1 Dodatkového protokolu k Úmluvě [...]." Nález Ústavního soudu ze dne 1. 7. 2010, sp. zn. Pl. ÚS 9/07. V této souvislosti je však zcela zásadní a nelze opomenout to, že Ústavní soud, ale i ESLP, považuje tzv. ustálenou judikaturu, respektive v ní obsaženou interpretaci, za zákon v materiálním slova smyslu, a tudíž za součást příslušné právní normy (která se nicméně nutně nekryje se samotným zněním textu právního předpisu per se); v této souvislosti lze odkázat na celou plejádu rozhodnutí jak Ústavního soudu, tak ESLP s tím, že existence legitimního očekávání, tj. majetkového zájmu, tedy plyne jak z toho, kterého zákonného ustanovení právního předpisu, tak z ustálené interpretační, respektive aplikační praxe Ústavního soudu (na kterou je „zpětně" systematicky odkazováno soudy obecnými). Viz bod 79 nálezu Ústavního soudu ze dne 1. 7. 2010, sp. zn. Pl. ÚS 9/07. Návrh řešení: Doplnit vyhodnocení SEA a návrh a odůvodnění předmětného územního opatření do souladu s připomínkami v oddíle 6. až 8. tohoto podání a tedy ho uvést do souladu s výše uvedeným ústavním principem legitimního očekávání. Pokud nebude možné uvedené nedostatky objektivně a přezkoumatelně odstranit, požaduji vypuštění akcelerační oblasti AOV47 – Bukovec a souvisejícího územního opatření z návrhu Změny č. 2 Územního rozvojového plánu ČR. **9.11. Judikatura Nejvyššího správního soudu ČR** Podané námitky úzce souvisí s ustálenou judikaturou Nejvyššího správního soudu ČR v Brně, jako přezkumné instance ve správním soudnictví ve smyslu § 310 stavebního zákona, který mimo jiné ve svých rozhodnutích uvedl následující: **Ohledně nepřezkoumatelnosti opatření obecné povahy:** Podle rozsudku Nejvyššího správního soudu ze dne 16. 12. 2010, čj. 1 Ao 6/2010-130 platí ohledně přezkoumatelnosti opatření obecné povahy včetně jeho podkladů a zejména odůvodnění, že: *[56] Požadavek na srozumitelnost opatření obecné povahy jako podmínka přezkoumatelnosti opatření obecné povahy plyne rovněž z jeho charakteristiky jako mezičlánku mezi správním rozhodnutím a právním předpisem. Správní rozhodnutí, které zakládá, mění, ruší nebo závazně určuje práva a povinnosti, musí být srozumitelné, aby z něj bylo možno jednoznačně seznat, jaká*	

Poř.č.	Připomínkové místo	Číslo jednací	Článek	AO	Připomínka	Vyhodnocení
					práva či povinnosti jsou zakládána, měněna, rušena nebo závazně určována. Jestliže je správní rozhodnutí nepřezkoumatelné pro nesrozumitelnost, jedná se (společně s nepřezkoumatelností rozhodnutí pro nedostatek důvodů) o důvod pro jeho zrušení soudem i bez nutnosti nařídit ve věci jednání [§ 76 odst. 1 písm. a) s. ř. s.], přičemž v souladu se závěry rozšířeného senátu Nejvyššího správního soudu je správní soud povinen k takové nepřezkoumatelnosti přihlížet z úřední povinnosti (usnesení rozšířeného senátu NSS ze dne 15. 1. 2008, čj. 2 As 34/2006-73, č. 1546/2008 Sb. NSS). Nutnost dodržení srozumitelnosti právního předpisu (zákona) pak opakovaně ve své judikatuře zdůrazňuje především Ústavní soud: „V teorii práva se v tomto kontextu mluví o tzv. formálních hodnotách práva, které sice neurčují obsah právních předpisů, mají však právu zajistit samotnou existenci a dále akceptaci a aplikovatelnost: mezi tyto hodnoty patří hodnoty řádu, předvídatelnosti, svobody od arbitrárnosti, právní rovnosti či právní jistoty [...]. Podle názoru Ústavního soudu mezi základní principy právního státu patří princip předvídatelnosti zákona, jeho srozumitelnosti a vnitřní bezrozpornosti" (nález ze dne 3. 6. 2009, sp. zn. I. ÚS 420/09, č. 131/2009 Sb. ÚS, bod 20). „[Z]ákon ve formálním smyslu nelze v materiálním právním státu chápat jako pouhý nosič nejrůznějších změn prováděných napříč právním řádem. Materiálně nazíraný právní stát naopak vyžaduje, aby zákon byl jak z hlediska formy, tak co do obsahu předvídatelným konzistentním pramenem práva. Nelze totiž připustit, aby se vytrácela sdělnost zákonů jako pramenů práva se všemi negativními důsledky shora uvedenými" (nález ze dne 15. 2. 2007, sp. zn. Pl. ÚS 77/06, č. 37/2007 Sb., bod 70, ve věci ústavnosti legislativních přílepků). Jestliže je tedy srozumitelnost nezbytnou podmínkou, která musí být dodržena při vydávání správních rozhodnutí i právních předpisů, je třeba trvat na srozumitelnosti i opatření obecné povahy, jako jejich mezičlánku. *[57] Pokud bylo v předchozím odstavci zmíněno, že důvodem pro zrušení správního rozhodnutí soudem je jeho nepřezkoumatelnost pro nesrozumitelnost nebo pro nedostatek důvodů, sluší se poznamenat, že nepřezkoumatelnost pro nedostatek důvodů již byla označena za důvod pro zrušení opatření obecné povahy v rozsudku Nejvyššího správního soudu ze dne 16. 12. 2008, čj. 1 Ao 3/2008-136, č. 1795/2009 Sb. NSS: „I v odůvodnění opatření obecné povahy je tak nutno uvést důvody výroku, podklady* *pro jeho vydání a úvahy, kterými se správní orgán řídil při jejich hodnocení a při výkladu právních předpisů." Nedostatek rozhodovacích důvodů způsobuje jeho nepřezkoumatelnost.* **Ohledně používání metodik v rámci územního plánování:** Podle rozsudku Nejvyššího správního soudu, čj.. 1 Ao 2/2010-185, [2397/2011 Sb. NSS] ohledně používání příslušných metodik v rámci územního plánování platí, že: *Metodický pokyn Ministerstva životního prostředí č. OOLP/1067/96 k odnímání půdy ze zemědělského půdního fondu podle zákona č. 334/1992 Sb., o ochraně zemědělského půdního fondu, ve znění zákona č. 10/1993 Sb. podrobněji upravuje postup orgánů ochrany zemědělského půdního fondu včetně hledisek a kritérií, jež mají tyto orgány posuzovat v případě územně plánovací dokumentace, a sjednocuje tak správní praxi. Bylo by zpravidla v rozporu se zásadou zákazu libovůle a rovného zacházení, pokud by se orgán ochrany zemědělského půdního fondu v jednotlivých případech od hledisek a kritérií tohoto metodického pokynu odchýlil* **Ohledně rozsahu přezkumu opatření obecné povahy:** Podle rozsudku Nejvyššího správního soudu, čj. 1 As 161/2019-56, [4157/2021 Sb. NSS], platí ohledně rozsahu přezkumu ve správním soudnictví, že: *I. Pravidlo přezkoumávání opatření obecné povahy podle skutkového a právního stavu ke dni jeho vydání (§ 101b odst. 3 s. ř. s.) dopadá i na stanoviska dotčených orgánů, a to z hlediska jak nutnosti jejich existence, tak jejich obsahu a formálních náležitostí.* *II. Došlo-li v průběhu pořizování územního plánu ke změně právní úpravy pro její posouzení z hlediska některého z chráněných veřejných zájmů, musí pořizovatel ve spolupráci s příslušným dotčeným orgánem zajistit, že připravovaná územně plánovací dokumentace bude v souladu s právní úpravou účinnou ke dni jejího vydání.* *III. Při posuzování přezkoumatelnosti napadeného územního plánu z hlediska dotčení některého z chráněných veřejných zájmů musí krajský soud přihlížet k obsahu celého napadeného opatření.* **Ohledně principu proporcionality v územním plánování:** Podle ustálené judikatury Nejvyššího správního soudu platí, že zásah do práv a chráněných hodnot musí být nejen vhodný a potřebný, **ale i přiměřený ve vztahu k dotčeným zájmům.** (např. rozsudek NSS č. j. 5 As 57/2010-68).	

Poř.č.	Připomínkové místo	Číslo jednací	Článek	AO	Připomínka	Vyhodnocení
					Dále NSS opakovaně judikuje, že územní plánování musí respektovat limity využití území a zajistit vyvážení veřejných zájmů, přičemž není přípustné upřednostnit jeden veřejný zájem bez řádného vypořádání ostatních (např. rozsudek NSS č. j. 1 Ao 1/2009-120) **Ohledně absence povinných variantních řešení v územním plánování:** Podle judikatury Nejvyššího správního soudu **nepřezkoumatelnost územního plánu pro nedostatek důvodů, zejména absence variantního řešení, představuje důvod pro jeho zrušení,** (např. rozsudek NSS č. j. 1 Ao 7/2011-526). **Ohledně přiměřenosti zásahu do krajinného rázu:** Podle ustálené judikatury Nejvyššího správního soudu platí, že **krajinný ráz je hodnotou chráněnou veřejným právem a zásah do něj musí být řádně odůvodněn a přiměřený sledovanému cíli** (srov. např. rozsudek NSS č. j. 6 As 7/2005-97 a navazující judikatura) **Ohledně zásahu do územních prvků ekologické stability:** Podle judikatury Nejvyššího správního soudu **územní plán nesmí zakládat takové řešení, které by znemožnilo nebo podstatně ztížilo funkčnost prvků ÚSES** (např. rozsudek NSS č. j. 2 Ao 3/2008-100). **Ohledně hodnocení kumulativních a synergických vlivů** Nejvyšší správní soud v rozsudku č. j. 1 Ao 7/2011–526 zdůraznil, **že posouzení kumulativních a synergických vlivů musí být součástí celkového hodnocení a musí vycházet z dostatečně zjištěného** **skutkového stavu a identifikace relevantních střetů. Pokud dokumentace neprokazuje způsob, jakým byly tyto vlivy identifikovány a vyhodnoceny, mohou být její závěry nepřezkoumatelné.** Návrh řešení: Doplnit vyhodnocení SEA a návrh a odůvodnění předmětného územního opatření do souladu s připomínkami v oddíle 6. až 8. tohoto podání a tedy ho uvést do souladu s výše uvedenou soudní judikaturou NSS. Pokud nebude možné uvedené nedostatky objektivně a přezkoumatelně odstranit, požaduji vypuštění akcelerační oblasti AOV47 – Bukovec a souvisejícího územního opatření z návrhu Změny č. 2 Územního rozvojového plánu ČR. **X. ROZPOR NÁVRHU ZMĚNY Č. 2 ÚZEMNÍHO ROZVOJOVÉHO PLÁNU ČR A NÁVRHU ÚZEMNÍHO OPATŘENÍ O VYMEZENÍ AOV Č. 47 BUKOVEC A DOKUMENTACE SEA VČETNĚ JEJICH ODŮVODNĚNÍ S PRÁVEM EVROPSKÉ UNIE** **<u>10.1 Rozpor se směrnicí Evropského parlamentu a Rady 2001/42/ES o posuzování vlivů některých plánů a programů na životní prostředí</u>** Návrh Změny č. 2 Územního rozvojového plánu České republiky a související vyhodnocení vlivů na udržitelný rozvoj území (SEA) neobsahují řádné (žádné) vyhodnocení kumulativních a synergických vlivů akcelerační oblasti AOV47 – Bukovec v širším území. Posouzení se omezuje na izolované hodnocení jednotlivé akcelerační oblasti, aniž by zohlednilo souběh více záměrů a jejich celkový dopad na krajinu, obyvatelstvo a složky životního prostředí. Tento postup je v rozporu s požadavky směrnice Evropského parlamentu a Rady 2001/42/ES, která ukládá povinnost hodnotit vlivy koncepcí komplexně, včetně jejich kumulativních účinků. V důsledku toho nelze učinit kvalifikovaný závěr o skutečných dopadech návrhu na životní prostředí. Viz citace části přílohy směrnice: *PŘÍLOHA I* *Informace uvedené v čl. 5 odst. 1* *Informace, které mají být poskytnuty podle čl. 5 odst. 1 s výhradou čl. 5 odst. 2 a 3, zahrnují:* *……* *f)* *možné významné vlivy (⁴) na životní prostředí, včetně vlivů na otázky jako jsou biologická rozmanitost, obyvatelstvo, lidské zdraví, fauna, flóra, půda, voda, ovzduší, klimatické faktory, hmotné statky, kulturní dědictví včetně architektonického a archeologického dědictví, krajina a vzájemný vztah mezi výše uvedenými faktory;* *PŘÍLOHA II* *Kritéria pro stanovení možné závažnosti vlivů uvedených v čl. 3 odst. 5* *……* *2.* *Charakteristiky vlivů a oblastí, které by mohly být zasaženy, zejména s ohledem na:*	

Poř.č.	Připomínkové místo	Číslo jednací	Článek	AO	Připomínka	Vyhodnocení
					…… *kumulativní povahu vlivů,* *(¹) Období programování 2000-2006 pro nařízení Rady (ES) č. 1260/1999 a období programování 2000-2006 a období programování 2000-2007 pro nařízení Rady (ES) č. 1257/1999.* *(²) Nařízení Rady (ES) č. 1260/1999 ze dne 21. června 1999 o obecných ustanoveních o strukturálních fondech (Úř. věst. L 161, 26.6.1999, s. 1).* *(³) Nařízení Rady (ES) č. 1257/1999 ze dne 17. května 1999 o podpoře pro rozvoj venkova z Evropského zemědělského orientačního a záručního fondu (EZOZF) a o změně a zrušení některých nařízení (Úř. věst. L 160, 26.6.1999, s. 80).* *(⁴) Tyto vlivy by měly zahrnovat sekundární, kumulativní, synergické, krátkodobé, střednědobé a dlouhodobé, trvalé a přechodné, pozitivní a negativní vlivy.* Návrh řešení: Požaduji v souladu s výše uvedenou směrnicí doplnění komplexního regionálního hodnocení kumulativních a synergických vlivů akceleračních oblastí AOV47 – Bukovec, AOV48 – Chrbonín, AOV49 – Křeč a AOV50 – Obrataň, které jsou předmětem hodnocení včetně scénářů souběžné realizace více větrných parků a vyhodnocení dlouhodobých regionálních dopadů na předměty hodnocení ve smyslu připomínky 7.1. Současně požaduji doplnění regionálního modelu společného působení větrných elektráren a doprovodné infrastruktury v širším území, včetně vyhodnocení časových souvislostí, synergických efektů a celkové proměny krajiny. Pokud nebude možné uvedené nedostatky objektivně a přezkoumatelně odstranit, požaduji vypuštění akcelerační oblasti AOV47 – Bukovec a souvisejícího územního opatření z návrhu Změny č. 2 Územního rozvojového plánu ČR. **<u>10.2 Rozpor se směrnicí Rady 92/43/EHS o ochraně přírodních stanovišť, volně žijících živočichů a planě rostoucích rostlin (tzv. směrnice o stanovištích)</u>** Návrh neprokazuje, že vymezení akcelerační oblasti AOV47 – Bukovec nebude mít významný negativní vliv na lokality soustavy Natura 2000 v širším území, zejména na evropsky významnou lokalitu Chýnovské jeskyně (CZ0314634), která představuje významné zimoviště netopýrů. Dokumentace nehodnotí migrační vazby mezi touto lokalitou a okolní krajinou, přestože netopýři využívají rozsáhlé území mimo vlastní lokalitu Natura 2000, včetně lesních a zemědělských ploch, které jsou předmětem vymezení akcelerační oblasti. Nelze proto vyloučit, že realizace větrných elektráren povede k negativnímu ovlivnění populací chráněných druhů, které jsou předmětem ochrany této lokality, zejména v důsledku kolizí a barotraumatu. Tím není splněn požadavek čl. 6 odst. 3 směrnice Rady 92/43/EHS, podle něhož musí být jakýkoliv plán nebo program podroben odpovídajícímu posouzení jeho vlivů na lokality Natura 2000 a musí být s jistotou vyloučen jeho negativní vliv. Viz citace: *Čl. 6 odst. 3. Jakýkoli plán nebo projekt, který s určitou lokalitou přímo nesouvisí nebo není pro péči o ni nezbytný, avšak bude mít pravděpodobně na tuto lokalitu významný vliv, a to buď samostatně, nebo v kombinaci s jinými plány nebo projekty, podléhá odpovídajícímu posouzení jeho důsledků pro lokalitu z hlediska cílů její ochrany. S přihlédnutím k výsledkům uvedeného hodnocení důsledků pro lokalitu a s výhradou odstavce 4 schválí příslušné orgány příslušného státu tento plán nebo projekt teprve poté, co se ujistí, že nebude mít nepříznivý účinek na celistvost příslušné lokality, a co si v případě potřeby opatří stanovisko široké veřejnosti.* Návrh řešení: Navrhuje se, aby bylo doplněno plnohodnotné naturové posouzení v souladu s požadavky evropského práva. Pokud nebude možné uvedené nedostatky objektivně a přezkoumatelně odstranit, požaduji vypuštění akcelerační oblasti AOV47 – Bukovec a souvisejícího územního opatření z návrhu Změny č. 2 Územního rozvojového plánu ČR. **<u>10.3 Rozpor se směrnicí Evropského parlamentu a Rady 2011/92/EU o posuzování vlivů některých veřejných a soukromých záměrů na životní prostředí (EIA)</u>** Návrh Změny č. 2 Územního rozvojového plánu České republiky předpokládá umístění záměrů, které mohou mít významný vliv na životní prostředí, aniž by byly tyto vlivy v dostatečném rozsahu vyhodnoceny	

Poř.č.	Připomínkové místo	Číslo jednací	Článek	AO	Připomínka	Vyhodnocení
					již na úrovni koncepce. Klíčové otázky, jako jsou hlukové zatížení, vlivy na krajinný ráz, dopady na obyvatelstvo či biodiverzitu, jsou odkládány do navazujících řízení. Takový postup je v rozporu s cílem směrnice Evropského parlamentu a Rady 2011/92/EU, která **požaduje včasné a komplexní posouzení vlivů na životní prostředí**, aby bylo možné předcházet závažným negativním dopadům. Návrh řešení: Navrhuje se doplnění plného posouzení vlivů odpovídajícího požadavkům směrnice ve smyslu připomínek v oddílech 6 a 7 tohoto podání. Pokud nebude možné uvedené nedostatky objektivně a přezkoumatelně odstranit, požaduji vypuštění akcelerační oblasti AOV47 – Bukovec a souvisejícího územního opatření z návrhu Změny č. 2 Územního rozvojového plánu ČR. **<u>10.4 Rozpor se směrnicí Evropského parlamentu a Rady (EU) 2023/2413 (RED III)</u>** Návrh Změny č. 2 Územního rozvojového plánu České republiky **neprokazuje**, že při vymezování akcelerační oblasti AOV47 – Bukovec byla upřednostněna území s nízkým konfliktním potenciálem, zejména zastavěné plochy, brownfieldy nebo jinak narušená území. Naopak se jedná o území s významnými přírodními a krajinnými hodnotami, zemědělskou půdou a lesními porosty. Směrnice Evropského parlamentu a Rady (EU) 2023/2413 ze dne 18. října 2023, kterou se mění směrnice (EU) 2018/2001, nařízení (EU) 2018/1999 a směrnice 98/70/ES, pokud jde o podporu energie z obnovitelných zdrojů, a zrušuje směrnice Rady (EU) 2015/652 (RED III) přitom předpokládá, že rozvoj obnovitelných zdrojů energie bude **směřován přednostně do méně konfliktních lokalit a nebude nepřiměřeně zasahovat do chráněných složek životního prostředí a s využitím veškerých dostupných dat o životním prostředí. Ani tento postup Změna č. 2 URP neprokazuje, jak je podrobně rozebráno v oddílech 6. až 8. tohoto podání.** Dále tato směrnice předpokládá vícenásobné využití lokalit, tj. lokalit už používaných k výrobě energie, dostupnost energetické infrastruktury k napojení, což lokalita **nesplňuje**, viz shora uvedená připomínka v oddíle 6. podání o nemožnosti napojení lokality na vysokonapěťovou distribuční síť. **Stejně tak stanovení mitigačních podmínek nesplňuje požadavky kladené příslušnou směrnicí.** Viz citace příslušné části směrnice: *Článek 15b* *Mapování oblastí nezbytných pro vnitrostátní příspěvky k celkovému cíli Unie v oblasti obnovitelných zdrojů energie do roku 2030* *1. Do 21. května 2025 provedou členské státy koordinované mapování pro účely zavádění energie z obnovitelných zdrojů na svém území s cílem určit domácí potenciál a dostupné pevninské povrchové, podpovrchové, mořské nebo vnitrozemské vodní oblasti, jež jsou nezbytné pro instalaci zařízení na výrobu energie z obnovitelných zdrojů, a související infrastrukturu, jako je síť a skladovací zařízení, včetně tepelné akumulace, které jsou nezbytné ke splnění alespoň jejich vnitrostátních příspěvků k celkovému cíli v oblasti obnovitelných zdrojů energie do roku 2030 stanovenému v čl. 3 odst. 1 této směrnice. Za tímto účelem mohou členské státy využívat své stávající dokumenty nebo plány územního plánování, včetně územních plánů námořních prostor vypracovaných v souladu se směrnicí Evropského parlamentu a Rady 2014/89/EU (¹²),* nebo z těchto dokumentů či plánů vycházet. Členské státy při mapování nezbytných oblastí podle potřeby zajistí koordinaci mezi všemi příslušnými vnitrostátními, regionálními a místními orgány a subjekty, včetně provozovatelů sítí. Členské státy zajistí, aby tyto oblasti, včetně stávajících zařízení na výrobu energie z obnovitelných zdrojů a mechanismů spolupráce, odpovídaly odhadovaným trajektoriím a celkové plánované instalované kapacitě technologií v oblasti energie z obnovitelných zdrojů stanovené v jejich vnitrostátních plánech v oblasti energetiky a klimatu předložených podle článků 3 a 14 nařízení (EU) 2018/1999. 2. Členské státy při určování oblastí uvedených v odstavci 1 zohlední zejména: a) dostupnost energie z obnovitelných zdrojů a potenciál pro výrobu energie z obnovitelných zdrojů u různých druhů technologií v pevninských povrchových, podpovrchových, mořských nebo vnitrozemských vodních oblastech; b) předpokládanou poptávku po energii s přihlédnutím k potenciální flexibilitě aktivní reakce na poptávku a očekávanému zvýšení účinnosti, jakož i k integraci do energetického systému; c) **dostupnost příslušné energetické infrastruktury, včetně sítí, skladování a dalších nástrojů flexibility, nebo potenciál k vybudování nebo modernizaci takové síťové infrastruktury a skladování.**	

Poř.č.	Připomínkové místo	Číslo jednací	Článek	AO	Připomínka	Vyhodnocení
					3. Členské státy upřednostní **vícenásobné využití** oblastí uvedených v odstavci 1. Projekty v oblasti energie z obnovitelných zdrojů musí být **slučitelné s již existujícím využitím těchto oblastí.** 4. Členské státy pravidelně přezkoumávají a v nutných případech aktualizují oblasti uvedené v odstavci 1 tohoto článku, zejména v souvislosti s aktualizací svých vnitrostátních plánů v oblasti energetiky a klimatu předložených podle článků 3 a 14 nařízení (EU) 2018/1999. *Článek 15c* *Oblasti pro zrychlené zavádění obnovitelných zdrojů energie* *1. Do 21. února 2026 členské státy zajistí, aby příslušné orgány přijaly jeden nebo více plánů, které jako dílčí část oblastí uvedených v čl. 15b odst. 1 určí oblasti pro zrychlené zavádění obnovitelných zdrojů energie, a to pro jeden nebo více druhů obnovitelných zdrojů energie. Členské státy mohou vyloučit spalovací zařízení na biomasu a vodní elektrárny. Příslušné orgány v těchto plánech:* *a) vymezí dostatečně homogenní pevninské, vnitrozemské vodní a mořské oblasti, v nichž se neočekává, že zavedení určitého druhu nebo určitých druhů obnovitelných zdrojů energie bude mít vzhledem ke zvláštnostem vybrané oblasti významný dopad na životní prostředí, přičemž:* *i) upřednostní umělé a zastavěné plochy, jako jsou střechy a fasády budov, dopravní infrastruktura a její bezprostřední okolí, parkoviště, zemědělské podniky, skládky, průmyslové areály, doly, umělé vnitrozemské vodní útvary, jezera nebo nádrže a případně městské čistírny odpadních vod, a dále znehodnocenou půdu, kterou nelze využívat pro zemědělství;* *ii) vyloučí lokality sítě Natura 2000 a oblasti určené v rámci vnitrostátních systémů ochrany přírody a zachování biologické rozmanitosti, oblasti hlavních migračních tras ptáků a mořských savců, jakož i další oblasti stanovené na základě map citlivosti a nástrojů uvedených v bodu iii), s výjimkou umělých a zastavěných ploch nacházejících se v těchto oblastech, jako jsou střechy, parkoviště nebo dopravní infrastruktura;* *iii) použijí všechny vhodné a přiměřené nástroje a datové soubory k určení oblastí, v nichž by zařízení na výrobu energie z obnovitelných zdrojů neměla významný dopad na životní prostředí, včetně mapování citlivosti volně žijících živočichů a planě rostoucích rostlin, přičemž zohlední data, jež jsou k dispozici v souvislosti s rozvojem soudržné sítě Natura 2000, jak pokud jde o typy stanovišť a druhy chráněné podle směrnice Rady 92/43/EHS ([13]), tak o ptáky a lokality podle směrnice Evropského parlamentu a Rady 2009/147/ES ([14]);* *b) stanoví přiměřená pravidla pro určené oblasti pro zrychlené zavádění obnovitelných zdrojů energie, včetně účinných zmírňujících opatření, která mají být přijata za účelem instalace zařízení na výrobu energie z obnovitelných zdrojů a skladování energie na stejném místě, jakož i zařízení nezbytných pro jejich připojení k soustavě, aby se zabránilo nepříznivému dopadu na životní prostředí, ke kterému by mohlo dojít, nebo pokud to není možné, aby se tyto dopady výrazně omezily, případně aby se zajistilo, aby byla přiměřeně a včas uplatňována vhodná zmírňující opatření s cílem zajistit dodržování povinností* stanovených v čl. 6 odst. 2 a čl. 12 odst. 1 směrnice 92/43/EHS, článku 5 směrnice 2009/147/EHS a čl. 4 odst. 1 písm. a) bodu i) směrnice Evropského parlamentu a Rady 2000/60/ES ([15]) a zamezilo se zhoršení a bylo dosaženo dobrého ekologického stavu nebo dobrého ekologického potenciálu v souladu s čl. 4 odst. 1 písm. a) směrnice 2000/60/ES. Pravidla uvedená v bodu b) prvního pododstavce se zaměří na specifika jednotlivých určených oblastí pro zrychlené zavádění obnovitelných zdrojů energie, na druh či druhy technologie v oblasti energie z obnovitelných zdrojů, které mají být v jednotlivých oblastech zavedeny, a na zjištěný dopad na životní prostředí. Návrh řešení: Navrhuje doplnění odůvodnění předmětného územního opatření ve vazbě na výše uvedené požadavky směrnice ve smyslu připomínek v oddílech 6 a 7 tohoto podání. Pokud nebude možné uvedené nedostatky objektivně a přezkoumatelně odstranit, požaduji vypuštění akcelerační oblasti AOV47 – Bukovec a souvisejícího územního opatření z návrhu Změny č. 2 Územního rozvojového plánu ČR. **<u>10.5 Rozpor s Aarhuskou úmluvou (Úmluva o přístupu k informacím, účasti veřejnosti na rozhodování a přístupu k právní ochraně v záležitostech životního prostředí Sdělení č. 124/2004 Sb. m. s.)</u>** **Proces pořizování návrhu neumožnil efektivní účast veřejnosti v rozsahu požadovaném Aarhuskou úmluvou. Zapojení veřejnosti při tvorbě návrhu neexistovalo a tudíž nebyly**	

Poř.č.	Připomínkové místo	Číslo jednací	Článek	AO	Připomínka	Vyhodnocení
					zohledněny zásadní připomínky dotčených obcí ani obyvatel, včetně závazného místního referenda a hromadné petice. V preambuli této úmluvy se mimo jiné uvádí: *uznávajíce také, že každý jedinec má právo žít v prostředí zajišťujícím jeho zdraví a životní pohodu a že má povinnost, jako jednotlivec i spolu s ostatními, chránit a zlepšovat životní prostředí ve prospěch současných i budoucích generací,* *majíce na zřeteli, že mají-li občané uplatňovat toto právo a dostát této povinnosti, musí mít přístup k informacím o životním prostředí, musí být oprávněni podílet se na rozhodování týkajícím se životního prostředí a musí mít přístup k právní ochraně v záležitostech životního prostředí; uznávajíce, že v tomto ohledu mohou občané potřebovat pomoc, aby mohli využívat svých práv,* *uznávajíce, že lepší přístup k informacím o životním prostředí a účast veřejnosti na rozhodování ve věcech životního prostředí zvyšuje kvalitu rozhodnutí a jejich prosazování, přispívá ke zvyšování povědomí veřejnosti o otázkách životního prostředí, poskytuje veřejnosti příležitost vyjádřit své obavy a zájmy a umožňuje orgánům veřejné správy brát tyto obavy a zájmy náležitě v úvahu,* *usilujíce touto úmluvou o posílení odpovědnosti a transparentnosti rozhodování a o posílení podpory veřejnosti v prospěch rozhodnutí týkajících se životního prostředí,* *uznávajíce, že ve všech odvětvích veřejné správy je žádoucí transparentnost, a vyzývajíce zákonodárné orgány k uplatňování principů této úmluvy ve svých postupech,* *uznávajíce také, že veřejnost potřebuje znát postupy, kterými se může podílet na rozhodování, které se týká životního prostředí, že potřebuje mít volný přístup k těmto postupům a že musí vědět, jak těchto postupů využít,* *uznávajíce dále důležitost role, které v ochraně životního prostředí mohou hrát jednotliví občané, nestátní organizace a soukromý sektor,* **Dále Článek 6 Úmluvy mimo jiné uvádí:** **Účast veřejnosti na rozhodování o specifických činnostech** *1. Každá strana bude* *(a) uplatňovat ustanovení tohoto článku vzhledem k rozhodnutím o tom, zda povolit navrhované činnosti uvedené v příloze I;* *(zde je uvedeno mimo jiné:* *17. Výstavba nadzemního elektrického vedení o napětí 220 kV nebo více a o délce větší než 15 km.* *20. Jakákoli činnost nezahrnutá do odstavců 1 až 19 výše, pro kterou je účast veřejnosti stanovena procedurou posuzování vlivu na životní prostředí (EIA) v souladu s vnitrostátní legislativou.)* *(b) uplatňovat ustanovení tohoto článku - v souladu se svým vnitrostátním právem - také k rozhodnutím o navrhovaných činnostech, které nejsou uvedeny v příloze I a které mohou mít významný vliv na životní prostředí. Strany k tomuto účelu určí, zda navrhované aktivity podléhají těmto ustanovením;* *(c) moci rozhodnout případ od případu, pokud tak stanoví jejich vnitrostátní právo, neuplatňovat ustanovení tohoto článku na navrhované činnosti k zajištění bezpečnosti státu, pokud se strany domnívají, že by uplatňování tohoto článku mohlo tyto cíle nepříznivě ovlivnit.* *2. Dotčená veřejnost bude přiměřeně, včas a účinně informována buď veřejným oznámením nebo individuálně, v dostatečně rané fázi procedury environmentálního rozhodování mimo jiné o:* *(a) navrhované činnosti a o žádosti, o níž bude rozhodováno;* *(b) povaze možných rozhodnutí nebo o návrhu rozhodnutí;* *(c) orgánu veřejné správy odpovědném za vydání rozhodnutí;* *(d) předpokládaném postupu, včetně údajů, kdy a jak budou poskytnuty informace o:* *(i) zahájení procedury rozhodování;* *(ii) možnosti veřejnosti účastnit se tohoto řízení;* *(iii) termínu a místě předpokládaného veřejného jednání;* *(iv) určení orgánu veřejné správy, od něhož lze získat relevantní informace, a u něhož jsou uloženy relevantní informace k přezkoumání ze strany veřejnosti;* *(v) příslušném orgánu veřejné správy nebo o dalších úředních orgánech, jimž lze podávat připomínky nebo dotazy, a o harmonogramu předávání těchto připomínek a dotazů;* *(vi) sdělení, jaké informace o životním prostředí vztahující se k navrhované činnosti jsou dostupné; a* *(e) skutečnosti, zda navrhovaná činnost podléhá proceduře posuzování vlivů na životní prostředí (EIA) nebo posuzování vlivů na životní prostředí přesahujících státní hranice.*	

Poř.č.	Připomínkové místo	Číslo jednací	Článek	AO	Připomínka	Vyhodnocení
					3. Postupy pro účast veřejnosti zahrnou rozumné lhůty pro jednotlivé fáze, které poskytnou dostatek času pro informování veřejnosti v souladu s odstavcem 2 a které poskytnou dostatek času veřejnosti k přípravě a k účinné účasti na rozhodování v záležitostech životního prostředí. *4. Každá strana zajistí účast veřejnosti v počátečním stadiu rozhodování, kdy jsou ještě všechny možnosti výběru a alternativ otevřeny a kdy účast veřejnosti může být účinná.* *5. Pokud je to účelné, měla by každá strana vést případné žadatele k tomu, aby ještě před podáním žádosti o povolení určili dotčenou veřejnost, aby s ní zahájili diskusi a poskytli jí informace týkající se cílů jejich žádosti.* *6. Každá strana bude od příslušných orgánů veřejné správy požadovat, aby byl dotčené veřejnosti umožněn přístup k přezkoumání všech informací relevantních pro dané rozhodování, na požádání v případech, kdy je tak stanoveno vnitrostátním právem, zdarma a co možná nejdříve poté, co se stanou dostupné informace, které jsou uvedeny v tomto článku a které jsou dostupné v době procedury účasti veřejnosti na rozhodování, aniž by tím bylo dotčeno právo stran odmítnout předat jisté informace v souladu s článkem 4, odstavci 3 a 4. Relevantní informace budou přinejmenším zahrnovat následující, a to aniž by bylo dotčeno ustanovení článku 4:* *(a) popis místa a fyzikálních a technických charakteristik navrhované činnosti, včetně odhadů předpokládaných zbytků a emisí;* *(b) popis významných vlivů navrhované činnosti na životní prostředí;* *(c) popis opatření předpokládaných k prevenci nebo ke snížení těchto vlivů, včetně emisí;* *(d) netechnický souhrn výše uvedených bodů;* *(e) popis hlavních variant navrhované činnosti, které žadatel zkoumal; a* *(f) hlavní zprávy a doporučení, v souladu s vnitrostátní právní úpravou, určené orgánům veřejné správy v době, kdy má být dotčená veřejnost informována v souladu s odstavcem 2 výše.* *7. Postupy pro účast veřejnosti jí umožní předkládat písemně nebo - v případě vhodnosti - na veřejném jednání nebo veřejném průzkumu s žadatelem, jakékoli připomínky, informace, rozbory nebo stanoviska, které veřejnost považuje za relevantní ve vztahu k navrhované činnosti.* *8. Každá strana zajistí, že v rozhodnutí bude náležitě brán v úvahu výsledek účasti veřejnosti.* *9. Pokud bylo rozhodnutí vydáno orgánem veřejné správy, každá strana zajistí, aby o něm byla veřejnost okamžitě informována v souladu s příslušnými postupy. Každá strana zpřístupní veřejnosti text rozhodnutí a důvody i hlediska, na nichž je rozhodnutí založeno.* Tím došlo k **zásadnímu** omezení práva veřejnosti účastnit se rozhodování o záležitostech životního prostředí a k oslabení principu transparentnosti a participace. V žádném případě nebyla plně dodržena ustanovení článku 6 předmětné úmluvy. Návrh řešení: Požaduji plně respektovat právo veřejnosti a územně samosprávných celků na plnou a skutečně realizovatelnou účast při tvorbě takového návrhu a zohlednit tuto skutečnost při přípravě vymezení předmětné AOV 47 tak, že bude celý proces zopakován. Požaduji doplnění objektivního vyhodnocení kvality participace veřejnosti a samospráv, doplnění analýzy skutečné možnosti obcí ovlivnit návrh akcelerační oblasti a přepracování procesu participace tak, aby veřejnost a obce mohly reálně ovlivnit základní parametry návrhu již v rané fázi přípravy koncepce. Pokud nebude možné uvedené nedostatky objektivně a přezkoumatelně odstranit, požaduji vypuštění akcelerační oblasti AOV47 – Bukovec a souvisejícího územního opatření z návrhu Změny č. 2 Územního rozvojového plánu ČR. **<u>10.6 Rozpor s Evropskou úmluvou o krajině (European Landscape Convention, ETS No. 176)</u>** Návrh Změny č. 2 Územního rozvojového plánu ČR **nedostatečně zohledňuje ochranu krajiny jako základní složky životního prostředí a nebere v úvahu charakter území jako krajiny s významnými estetickými a kulturními hodnotami.** Vymezení akcelerační oblasti v takto citlivém území vede k narušení krajinného rázu a dálkových pohledů, aniž by byly tyto dopady adekvátně vyhodnoceny. Citace SEA: *Hodnocené území se vyznačuje vysokou koncentrací kulturně-historických hodnot, které se uplatňují v bezprostředním okolí i v širších krajinných souvislostech. V okruhu do 1 km se nachází řada drobných sakrálních prvků (boží muka, kaple, výklenkové kaple) a významnější objekt v podobě kostela sv. Václava se hřbitovem. Ve vzdálenosti do 2 km jsou zastoupeny další významné prvky, zejména kostel sv. Martina a Památník slovanského bratrství. V širším okolí do 5 km a 15 km se pak koncentruje mimořádně široké*	

Poř.č.	Připomínkové místo	Číslo jednací	Článek	AO	Připomínka	Vyhodnocení
					spektrum památek, včetně kostelů, kaplí, historických areálů, zámků a hradů, přičemž zásadní roli hrají dominanty jako hrad Choustník, hrad Kámen či zámek Červená Lhota. Tyto objekty se významně uplatňují v dálkových pohledech a tvoří klíčové kompoziční prvky krajiny. V tomto případě lze očekávat potenciálně mírně negativní vliv. *Podmínky a zmírňující opatření ÚO: Nastavena podmínka pro max. výšku VTE z důvodu ochrany krajinného rázu a kulturních hodnot v území. Stanovena podmínka ochrany nemovitých kulturních památek. Dále v rámci odůvodnění stanovena podmínka zachovat nerušený rámec dominanty hradu Choustníka v osách V-Z, SZ.* *Bodové hodnocení -1* *Opatření SEA: Navržené podmínky a zmírňující opatření jsou v ÚO řešeny s ohledem na charakter záměru v adekvátním rozsahu. V rámci posouzení SEA nejsou navržena další zmírňující opatření.* *Účinek Nepřímý mírně negativní Čas / Trvání Dlouhodobý a trvalý mírně negativní* Vady návrhu včetně veškeré dokumentace k němu příslušející jsou popsány v připomínce ohledně krajinného rázu v oddílu 6 tohoto podání. Tento postup je v rozporu s principy Evropské úmluvy o krajině, která zdůrazňuje ochranu, správu a plánování krajiny jako veřejného zájmu. Návrh řešení: Navrhuje se doplnění plného posouzení vlivů odpovídajícího požadavkům směrnice ve smyslu připomínek v oddílech 6 a 7 tohoto podání. Pokud nebude možné uvedené nedostatky objektivně a přezkoumatelně odstranit, požaduji vypuštění akcelerační oblasti AOV47 – Bukovec a souvisejícího územního opatření z návrhu Změny č. 2 Územního rozvojového plánu ČR. **XI. ROZPOR NÁVRHU ZMĚNY Č. 2 ÚZEMNÍHO ROZVOJOVÉHO PLÁNU ČR A NÁVRHU ÚZEMNÍHO OPATŘENÍ O VYMEZENÍ AOV Č. 47 BUKOVEC A DOKUMENTACE SEA VČETNĚ JEJICH ODŮVODNĚNÍ S ÚSTAVNÍM POŘÁDKEM ČESKÉ REPUBLIKY** **<u>11.1. Porušení rovnosti před zákonem</u>** ##### 11.1.1 Porušení rovnosti před zákonem dle čl. 3 odst. 1 Listiny základních práv a svobod Schválením akceleračních zón, tj. návrhu Změny č. 2 Územního rozvojového plánu České republiky by se v České republice vymezila území, ve kterých se **protiústavně zjednodušuje a zrychluje povolování proces pro určitý vybraný druh staveb**, tedy vyčleňuje se v rozporu s principem rovnosti před zákonem určitý druh správního řízení do zvláštního právního režimu. Základní princip rovnosti přitom vyžaduje, aby byl zákon ve stejných nebo obdobných situacích vymáhán stejně pro všechny. Rovněž Ústavní soud ČR konstantně a trvale zakazuje libovůli, a vždy v rámci rovnosti před zákonem zkoumá, **zda zákonodárce nevytvořil neodůvodněné rozdíly, které nemají racionální základ.** Zde tato nedůvodná nerovnost byla zákonodárcem vytvořena pro určitý druh staveb, a tedy **pro nedůvodně protěžovanou skupinu stavebníků a vlastníků nemovitostí bylo vytvořeno speciální a nedůvodně zjednodušené stavební řízení**; tím se vytvořil právní stav, kdy pro stavby typově trvale a často nevratně vysoce zatěžující krajinu a její obyvatele a s výraznými faktickými dopady na krajinu a její obyvatele **se paradoxně zjednodušuje jejich povolování, zatímco u staveb výrazně jednodušších se trvá na standardní náročnosti povolovacího řízení.** Pro stavebníky VTE se tedy vytvořilo ze strany zákonodárců protekční právní prostředí, tj. využila se pozitivní právní diskriminace, kterou se životní prostředí – snížením těchto klasických standardů – spíše potencionálně ohrožuje. Bylo tedy **porušeno ústavně chráněné právo na rovnost před zákonem dle čl. 3 odst. 1 Listiny základních práv a svobod. Rovnost před zákonem není přitom privilegium, ale základní právo; stavebníci VTE nemají právo být zvýhodňováni ve stavebním právu vůči ostatním stavebníkům, ale zcela naopak, bylo by důvodné a obhajitelné požadovat po nich s ohledem na náročnost staveb a jejich dopady do krajiny a na obyvatele přísnější podmínky.** „Rovnost před zákonem" je základní právní princip zaručující, že se všemi osobami je zacházeno stejně bez diskriminace, a to včetně jakékoli pozitivní diskriminace. Tento princip, ukotvený v ústavním pořádku (Listina základních práv a svobod), **zajišťuje rovný přístup k právům a spravedlivému procesu před orgány veřejné moci, tedy i před orgány ve stavebním řízení.** **Rychlost předmětného správního řízení v případě VTE není přitom absolutně důvodným argumentem, ale spíše naopak, svědčí v jeho neprospěch.** Rychlost při náročnosti těchto staveb je spíše negativum, zvláště snižují-li se nároky na tato řízení. **Rovnost před zákonem je právní právo, které zaručuje všem stejné zacházení ve vztahu k našeho právnímu řádu dle našeho ústavního**	

Poř.č.	Připomínkové místo	Číslo jednací	Článek	AO	Připomínka	Vyhodnocení
					pořádku; proto zavedení akceleračních zón je nepochybně protiústavním zásahem a nemůže při obhajobě jakkoli obstát. Proto jakýkoli krok realizovaný na jejich podkladě je krokem v rozporu s právem. Návrh řešení: Požaduji respektovat platnou právní úpravu a ústavní principy a zohlednit tuto skutečnost při vymezení předmětné AOV 47 tak, že buď bude použit při vymezení akcelerační oblasti č. 47 Bukovec koncepčně správný nástroj územního plánování anebo doplnit hodnocení SEA na úroveň popsanou v ostatních námitkách, tak aby bylo možno seriózně posoudit skutečné vlivy posuzovaného záměru a odstranit tím způsobenou shora uvedenou nerovnost. Pokud nebude možné uvedené nedostatky objektivně a přezkoumatelně odstranit, požaduji vypuštění akcelerační oblasti AOV47 – Bukovec a souvisejícího územního opatření z návrhu Změny č. 2 Územního rozvojového plánu ČR. ##### 11.1.2 Porušení čl. 4 odst. 3, 4 Ústavy České republiky Dále jde o porušení čl. 4, odst. 3 Ústavy ČR: Zákonná omezení základních práv a svobod musí platit stejně pro všechny případy, které splňují stanovené podmínky a porušení čl. 4, odst. 4: Při používání ustanovení o mezích základních práv a svobod musí být šetřeno jejich podstaty a smyslu. Taková omezení nesmějí být zneužívána k jiným účelům, než pro které byla stanovena. Jak už bylo uvedeno výše, přijetím právní úpravy akceleračních zón došlo k zásadnímu **protiústavnímu narušení principu rovnosti**, když pro vybrané typy staveb, zde větrných elektráren, byly jedny subjekty práva nedůvodně procesně zvýhodněny (pozitivní diskriminace), a jiné subjekty práva v tomto smyslu znevýhodněny. **Investoři větrných elektráren se stali právní úpravou zákonodárcem nedůvodně preferováni ve stavebním řízení,** zatímco investoři jiných staveb nikoli (byla jim ponechána původní právní pozice). Všichni **účastníci správních řízení** staveb větrných elektráren, kteří jsou jimi hrubě zasahováni, jsou tak rovněž zasaženi do svých vlastnických práv **s výrazně omezenými procesními právy**, protože se nemohou daným stavbám bránit v dostatečném rozsahu pro nedůvodného zvýhodněn těchto staveb. **Není zde v žádném případě splněna ani tvrzená podmínka veřejného zájmu**, dané stavby VTE nejsou stavby veřejného zájmu, ani stavby, které by musely být realizovány objektivně nedůvodně rychle, navíc jejich realizace by zcela objektivně a prokazatelně negativně zasahovala svým vlivem zcela zásadně do života obyvatel v jejich okolí. Dochází tak k narušování ústavního pořádku, a to citovaných dvou článků Listiny základních práv a svobod. V případě porušení čl. 4, odst. 3 Ústavy ČR dochází k **nedůvodnému protekčnímu preferování správního řízení** konkrétních investorů s cílem dosažení jejich rychlejšího zisku, a to za porušení čl.4, odst.4, kdy je hrubě zasahováno do práv všech ostatních vlastníků v daném regionu a obecní samosprávy jako subjektu veřejného zájmu, tedy **kdy se zcela rezignovalo na šetření podstaty a smyslu práv všech dotčených subjektů práva**. Stavbou daných větrných elektráren by se výrazně omezila základní vlastnická práva všech ostatních subjektů, a zasáhlo by se současně trvale do jejich práva na život (na zdraví). **Žádný veřejný zájem, který by to vyvážil, přitom nelze ani při nejvyšší dobré vůli identifikovat.** Návrh řešení: Požaduji respektovat platnou právní úpravu a ústavní principy a zohlednit tuto skutečnost při vymezení předmětné AOV 47 tak, že buď bude použit při vymezení akcelerační oblasti č. 47 Bukovec koncepčně správný nástroj územního plánování anebo doplnit hodnocení SEA na úroveň popsanou v ostatních námitkách, tak aby bylo možno seriózně posoudit skutečné vlivy posuzovaného záměru a odstranit tím způsobenou shora uvedenou nerovnost. Pokud nebude možné uvedené nedostatky objektivně a přezkoumatelně odstranit, požaduji vypuštění akcelerační oblasti AOV47 – Bukovec a souvisejícího územního opatření z návrhu Změny č. 2 Územního rozvojového plánu ČR. **<u>11.2 Porušení čl. 7 Ústavy České republiky</u>** Dále jde o porušení čl. 7 Ústavního zákona č. 1/1993 Sb., tj. Ústavy České republiky: Stát dbá o šetrné využívání přírodních zdrojů a ochranu přírodního bohatství. Stát by tím, že by povolil realizovat všechny stavby VTE při naplnění limitních parametrů všech akceleračních oblastí, nedbal o šetrné využívání přírodních zdrojů a ochranu přírodního bohatství, tj. připustil by zasáhnout do krajiny natrvalo tak, že by ji regionálně zcela narušil a v zastavěné ploše natrvalo zničil. Tím by porušil daný článek Ústavy ČR. Návrh řešení:	

Poř.č.	Připomínkové místo	Číslo jednací	Článek	AO	Připomínka	Vyhodnocení
					Požaduji respektovat platnou právní úpravu a ústavní principy a zohlednit tuto skutečnost při vymezení předmětné AOV 47 tak, že upraveny limity využití oblasti na přiměřenou úroveň ve smyslu výše podaných námitek a odstranit tím namítané zanedbání. Pokud nebude možné uvedené nedostatky objektivně a přezkoumatelně odstranit, požaduji vypuštění akcelerační oblasti AOV47 – Bukovec a souvisejícího územního opatření z návrhu Změny č. 2 Územního rozvojového plánu ČR. **11.3 Porušení čl. 6, odst. 1 Ústavy České republiky** Podle čl. 6, odst. 1 Ústavy ČR: Každý má právo na život. Realizací daného záměru výstavby větrných elektráren za daných podmínek by mohlo dojít k přímému porušení práva dotčených obyvatel na život, když ten by mohl být ohrožen dopady vlivu provozování daných elektráren, včetně hluku, zásahů do krajiny, možných námraz a přímého ohrožené zdraví. To je již doplňováno technickými vědeckými studiemi. Návrh řešení: Požaduji respektovat platnou právní úpravu a ústavní principy a zohlednit tuto skutečnost při vymezení předmětné AOV 47 ve smyslu výše uvedených připomínek tak, aby bylo možno seriózně posoudit skutečné vlivy posuzovaného záměru a odstranit tím shora uvedený rozpor. Pokud nebude možné uvedené nedostatky objektivně a přezkoumatelně odstranit, požaduji vypuštění akcelerační oblasti AOV47 – Bukovec a souvisejícího územního opatření z návrhu Změny č. 2 Územního rozvojového plánu ČR. **11.4 Porušení čl. 11, odst. 1 Ústavy České republiky** Podle čl. 11, odst. 1 Ústavy ČR: Každý má právo vlastnit majetek. Vlastnické právo všech vlastníků má **stejný** zákonný obsah a ochranu. **Vlastnické právo vlastníků pozemků, na kterých má být prováděna procesně „protekční" výstavba větrných elektráren, je však bezdůvodně preferováno zmírněním podmínek** před vlastnictvím vlastníků pozemků, na kterých je provedeno obydlí. Výše uvedené má přímou souvislost s ust. § 3 zákona č. 416/2009 Sb. o urychlení výstavby strategicky významné infrastruktury v platném znění, který stanoví v odst. 1: *(1) Pro odejmutí nebo omezení práv k pozemkům nebo stavbám potřebným pro uskutečnění dopravní, vodní, energetické nebo těžební infrastruktury, infrastruktury pro ukládání oxidu uhličitého nebo infrastruktury elektronických komunikací platí zákon o vyvlastnění (zákona č. 184/2006 Sb. v platném znění), pokud tento zákon nestanoví jinak.* Vyvlastňovacím úřadem je dle § 15 odst. 1 písm. d) Dopravní a energetický stavební úřad. Přičemž další ustanovení tohoto tzv. liniového zákona stanoví, že jde o stavbu energetické infrstruktury § 1 *(1) Tento zákon zapracovává příslušné předpisy Evropské unie [64] a upravuje postupy při přípravě a povolování staveb dopravní, vodní, energetické a těžební infrastruktury, infrastruktury pro ukládání oxidu uhličitého, infrastruktury elektronických komunikací a strategických investičních staveb, při získávání práv k pozemkům a stavbám potřebných pro uskutečnění uvedených staveb a uvádění těchto staveb do užívání s cílem urychlit jejich majetkoprávní přípravu, povolování a následný soudní přezkum správních rozhodnutí v souvislosti s těmito stavbami. Tento zákon dále upravuje v návaznosti na přímo použitelný předpis Evropské unie [10] výkon státní správy a postup při povolování projektů společného zájmu a postup při přijímání rozhodnutí o určení oblasti jako území pro urychlení zavádění technologií pro nulové čisté emise.* *(4) Energetickou infrastrukturou se pro účely tohoto zákona rozumějí stavby a zařízení elektrizační soustavy, plynárenské soustavy, soustavy zásobování tepelnou energií, stavby pro energetickou bezpečnost nebo stavby a zařízení ropovodů a produktovodů podle jiného zákona zřizované a provozované ve veřejném zájmu [6], pokud nejsou v rozporu s územním rozvojovým plánem a se zásadami územního rozvoje, dobíjecí stanice, vodíkové čerpací stanice nebo čerpací stanice na zkapalněný metan a stavby související s těmito stavbami a zařízeními.* *(5) Stavbou pro energetickou bezpečnost se pro účely tohoto zákona rozumí* *d) stavba výrobny elektřiny z obnovitelných zdrojů o celkovém instalovaném výkonu 15 MW a více, včetně staveb jejího připojení do elektrizační soustavy a s tímto připojením souvisejících; stavba výrobny elektřiny využívající energii větru se považuje za stavbu pro energetickou bezpečnost i jako součást souboru staveb výroben nebo zdrojů elektřiny využívajících energii větru, pokud soubor staveb v celkovém součtu překračuje hodnotu instalovaného výkonu podle části věty před středníkem.*	

Poř.č.	Připomínkové místo	Číslo jednací	Článek	AO	Připomínka	Vyhodnocení
					Přičemž to fakticky pro případ postavení cca 4 ks VTE a více znamená možnost v rámci schválené akcelerační oblasti provést vyvlastnění a to nejen pozemků pro provedení staveb liniové doprovodné infrastruktury (napojení na distribuční síť), ale i samotných pozemků pro tuto výrobu! To platí i přes toto ustanovení citovaného liniového zákona: § 2e *(1) Stavba pro energetickou bezpečnost, s výjimkou staveb pro energetickou bezpečnost podle § 1 odst. 5 písm. d), je veřejně prospěšnou stavbou (zde však není vazba na § 3 odst. 1, jde stále o stavbu energetické infrastruktury). Tato stavba slouží k zajištění bezpečnostních zájmů České republiky v podobě udržitelné a soběstačné výroby energie.* *(2) V pochybnostech, zda jde o stavbu pro energetickou bezpečnost, platí stanovisko Dopravního a energetického stavebního úřadu.* Zákon o vyvlastnění č. 184/2006 Sb. pouze stanoví, že se použije, stanoví-li tak zákon zvláštní a dále: § 3 *(1) Vyvlastnění je přípustné jen pro účel vyvlastnění stanovený zvláštním zákonem a jen jestliže veřejný zájem na dosažení tohoto účelu převažuje nad zachováním dosavadních práv vyvlastňovaného. Vyvlastnění není přípustné, je-li možno práva k pozemku nebo stavbě potřebná pro uskutečnění účelu vyvlastnění získat dohodou nebo jiným způsobem.* *(2) Sleduje-li se vyvlastněním provedení změny ve využití nebo v prostorovém uspořádání území, včetně umísťování staveb a jejich změn, lze je provést, jen jestliže je v souladu s cíli a úkoly územního plánování.* Pak platí naprosto zrychlený režim povolování i soudního přezkumu vyjádřený v liniovém zákoně: § 2 *(1) Vztahuje-li se na řízení tento zákon, příslušný úřad v oznámení o zahájení řízení poučí účastníky o této skutečnosti.* *(2) Lhůty pro podání žalob proti rozhodnutím vydaným v řízeních podle § 1 se zkracují na polovinu; to neplatí, jde-li o řízení podle stavebního zákona. O žalobách rozhodne soud ve lhůtě 90 dnů. Ustanovení předchozí věty obdobně platí i pro řízení o opravných prostředcích proti rozhodnutí soudu o žalobě.* *(3) Jde-li o stavbu pro energetickou bezpečnost, činí lhůty pro podání žalob proti rozhodnutím vydaným v řízeních podle § 1 jeden měsíc. Tyto žaloby nelze rozšířit o dosud nenapadené výroky nebo je rozšířit o další žalobní body po uplynutí lhůty podle věty první. O žalobách podle věty první a opravných prostředcích proti rozhodnutí soudu o nich rozhodne soud ve lhůtě 90 dnů.* § 2d *(1) Proti rozhodnutí o povolení záměru stavby pro energetickou bezpečnost není přípustné odvolání.* *(2) V řízeních podle § 1 ve věcech záměrů staveb pro energetickou bezpečnost správní orgány projednávají a rozhodují věc přednostně před jinými stavbami energetické infrastruktury. To neplatí pro stavby pro energetickou bezpečnost podle § 1 odst. 5 písm. d).* *(3) Správní orgán, který v souvislosti se záměrem stavby pro energetickou bezpečnost vydává rozhodnutí v řízeních podle § 1, není oprávněn prodloužit lhůtu pro jeho vydání.* Návrh řešení: Požaduji respektovat platnou právní úpravu a ústavní principy a zohlednit tuto skutečnost při vymezení předmětné AOV 47 ve smyslu výše uvedených připomínek tak, aby bylo možno seriózně posoudit skutečné vlivy posuzovaného záměru a odstranit tím shora uvedený rozpor. Pokud nebude možné uvedené nedostatky objektivně a přezkoumatelně odstranit, požaduji vypuštění akcelerační oblasti AOV47 – Bukovec a souvisejícího územního opatření z návrhu Změny č. 2 Územního rozvojového plánu ČR. **<u>11.5 Porušení čl. 11, odst. 3 Ústavy České republiky</u>** Podle čl. 11, odst. 3 Ústavy ČR: Vlastnictví zavazuje. Nesmí být zneužito na újmu práv druhých anebo v rozporu se zákonem chráněnými obecnými zájmy. Jeho výkon nesmí poškozovat lidské zdraví, přírodu a životní prostředí nad míru stanovenou zákonem. Rovněž hrubě je porušován, když **vlastnické právo vlastníků pozemků, na kterých chtějí investoři zvýhodněně realizovat větrné elektrárny, je zneužíváno vůči vlastníkům druhých**, a výkon vlastnického práva proto, že na sousedních pozemcích bude realizována větrná elektrárna, bude poškozovat lidské zdraví, přírodu a životní prostředí nad míru	

Poř.č.	Připomínkové místo	Číslo jednací	Článek	AO	Připomínka	Vyhodnocení
					stanovenou zákonem. Hodnota jejich pozemků výrazně klesne. Výhrady, které byly vůči výstavbě větrných elektráren vzneseny, přitom nikdo nevyvrací, naopak, jsou potvrzovány. Návrh řešení: Požaduji respektovat platnou právní úpravu a ústavní principy a zohlednit tuto skutečnost při vymezení předmětné AOV 47 ve smyslu výše uvedených připomínek tak, aby bylo možno seriózně posoudit skutečné vlivy posuzovaného záměru a odstranit tím shora uvedený rozpor. Pokud nebude možné uvedené nedostatky objektivně a přezkoumatelně odstranit, požaduji vypuštění akcelerační oblasti AOV47 – Bukovec a souvisejícího územního opatření z návrhu Změny č. 2 Územního rozvojového plánu ČR. **<u>11.6 Porušení čl. 12, odst. 1, věta první Ústavy České republiky</u>** **Podle čl. 12, odst.1, věta první:** Realizací daného záměru výstavby větrných elektráren za daných podmínek je hrubě narušováno právo všech dotčených sousedních vlastníků na nedotknutelnost obydlí. **Podoba, projevy provozu daných staveb a jejich zásah do krajiny de facto jejich obydlí trvale, tj. navždy ničí.** Návrh řešení: Požaduji respektovat platnou právní úpravu a ústavní principy a zohlednit tuto skutečnost při vymezení předmětné AOV 47 ve smyslu výše uvedených připomínek tak, aby bylo možno seriózně posoudit skutečné vlivy posuzovaného záměru a odstranit tím shora uvedený rozpor. Pokud nebude možné uvedené nedostatky objektivně a přezkoumatelně odstranit, požaduji vypuštění akcelerační oblasti AOV47 – Bukovec a souvisejícího územního opatření z návrhu Změny č. 2 Územního rozvojového plánu ČR. **<u>11.7. Porušení čl. 10 Ústavy České republiky</u>** Podle čl. 10 Ústavy České republiky, má aplikační přednost Smlouva o fungování Evropské unie a výše uvedené mezinárodní smlouvy, směrnic a dalších složek evropského práva před zákonem, pokud mezinárodní smlouva stanoví něco jiného. Návrh řešení: Požaduji respektovat platnou právní úpravu a ústavní principy a zohlednit aplikační přednost mezinárodních smluv ve smyslu výše uvedených připomínek tak, aby bylo možno seriózně posoudit skutečné vlivy posuzovaného záměru. Pokud nebude možné uvedené nedostatky objektivně a přezkoumatelně odstranit, požaduji vypuštění akcelerační oblasti AOV47 – Bukovec a souvisejícího územního opatření z návrhu Změny č. 2 Územního rozvojového plánu ČR. **XII. ZÁSAH NÁVRHU ZMĚNY Č. 2 ÚZEMNÍHO ROZVOJOVÉHO PLÁNU ČR A NÁVRHU ÚZEMNÍHO OPATŘENÍ O VYMEZENÍ AOV Č. 47 BUKOVEC A DOKUMENTACE SEA VČETNĚ JEJICH ODŮVODNĚNÍ DO PRÁVA NA SAMOSPRÁVU, NESOUHLAS DOTČENÝCH OBCÍ A VEŘEJNOSTI** Vymezení akcelerační oblasti AOV47 – Bukovec je v přímém rozporu s vůlí dotčených obcí a obyvatel území, která byla opakovaně a jednoznačně vyjádřena prostřednictvím usnesení zastupitelstev, místního referenda a hromadné petice. **<u>12.1 Nevhodné použití Změny č.2 Územního rozvojového plánu ČR jako nástroje k dosažení deklarovaného účelu</u>** Vymezení akceleračních oblastí prostřednictvím změny č. 2 Územního rozvojového plánu velmi silně zasahuje do práva na samosprávu, v rámci kterého obec pečuje o všestranný rozvoj svého území a o potřeby svých občanů. Jde především o uspokojování potřeby bydlení, ochrany a rozvoje zdraví, dopravy a spojů, potřeby informací, výchovy a vzdělávání, celkového kulturního rozvoje a ochrany veřejného pořádku. V rámci práva na samosprávu obec pečuje i o životní prostředí na svém území, které je předpokladem pro ochranu zdraví obyvatel, a také o přírodu a krajinu, jejichž dobrá kvalita představuje základní předpoklad pro rozvoj turismu a podnikání. Jinými slovy v obci, jejíž území a okolí může být ohroženo nevhodně naplánovanou výstavbou VTE, mohou být v důsledku toho občané obtěžování hlukem, což může mít i zdravotní důsledky, nemovitosti nacházející se příliš blízko VTE realizovaných v akcelerační oblasti mohou ztratit na hodnotě a také podnikání může být omezeno, neboť může dojít k poškození přírody a krajinného rázu, což může vést ke snížení počtu turistů. **Proto by si obec sama měla důkladně posoudit, v jakém rozsahu jsou ještě VTE na jejím území vhodné a únosné, resp. s jakým ještě počtem a umístěním VTE budou občané souhlasit. Tohoto detailního posouzení se**	

Poř.č.	Připomínkové místo	Číslo jednací	Článek	AO	Připomínka	Vyhodnocení
					znalostí místních potřeb a limitů a s respektem k právu na samosprávu nebude Změna č. 2 URP nikdy schopna. **Vymezení akceleračních oblastí Změnou č. 2 URP znamená porušení Čl. 8 Ústavy ČR: Zaručuje se samospráva územních samosprávných celků a porušení Čl. 101, odst.1 Ústavy ČR: Obec je samostatně spravována zastupitelstvem.** Tím, že se připustil režim protiústavních akceleračních zón, se dále připustil zásahem zákonodárce zvenčí **protiprávní zásah do územních plánů**, jejichž obsah je jinak výsostným právem obcí a měst jako jednotek územních samospráv. **Podobným způsobem stát není oprávněn, a to ani zákonodárnou cestou, zasahovat do vyhrazené pravomoci obcí.** Schvalování územního plánu je proces ve finální kompetenci zastupitelstva obce, které rozhoduje o jeho pořízení, zadání i finálním vydání. Přijetím akceleračních zón došlo k protiústavnímu zásahu do práva na samosprávu v této oblasti, a pokud by došlo k povolení větrné elektrárny na základě tohoto právního předpisu, jednalo by se o rozhodnutí protiústavní rovněž v mezích citovaných článků. Právo na samosprávu je přitom garantováno přímo v Ústavě ČR. Ústavní soud k jeho významu říká: *„Právo obcí na samosprávu je ústavně zaručeno a vyplývá především z čl. 8, čl. 100 odst. 1, čl. 101 odst. 1 a čl. 104 odst. 2 Ústavy. Ústavní soud dal v mnoha svých rozhodnutích najevo, že považuje místní samosprávu za nezastupitelnou složku rozvoje demokracie a opakovaně konstatoval, že místní samospráva je „výrazem práva a schopnosti místních orgánů, v mezích daných zákonem, v rámci své odpovědnosti a v zájmu místního obyvatelstva regulovat a řídit část veřejných záležitostí…* **Samospráva přitom musí mít reálnou možnost záležitosti a otázky místního významu, a to i ty, jež pro svou povahu přesahují místní nebo regionální rámec a o nichž rozhoduje ve své samostatné působnosti, řešit na základě svého svobodného uvážení.** Formou zastupitelské demokracie je tak realizována vůle občanů zastoupených na lokální a regionální úrovni a toliko odpovědností k voliči a na základě zákonného a ústavního rámce je samospráva ve svém konkrétním projevu posléze omezena… Z toho vyplývá, že obce musí mít prostřednictvím autonomního rozhodování svých zastupitelstev možnost svobodně se rozhodnout, jakým způsobem budou v mezích právního řádu spravovat záležitosti místního pořádku a rozhodovat o rozvoji území obce (nejen) prostřednictvím nástrojů územního plánování.“* (Nález ÚS sp. zn. IV. ÚS 938/22 ze dne 18. 8. 2023) Z podkladů vyplývá, že centrální vymezování akceleračních oblastí výrazně omezuje možnost obcí ovlivnit budoucí využití území, rozvoj bydlení, ochranu krajiny i strategické směřování obce. Současně dochází k oslabení role zastupitelstev a místního územního plánování. Návrh řešení: Požaduji respektovat právo na samosprávu, platnou právní úpravu a ústavní principy a zohlednit tuto skutečnost při vymezení předmětné AOV 47 tak, že bude použit při vymezení akcelerační oblasti č. 47 Bukovec koncepčně správný nástroj územního plánování, tak aby bylo možno seriózně posoudit skutečné vlivy posuzovaného záměru a odstranit tím shora uvedený rozpor. Požaduji doplnění objektivního vyhodnocení dopadů návrhu na ústavně chráněné postavení samospráv, doplnění analýzy omezení územního plánování obcí a přepracování návrhu tak, aby byla respektována autonomie místních samospráv a princip subsidiarity. Pokud nebude možné uvedené nedostatky objektivně a přezkoumatelně odstranit, požaduji vypuštění akcelerační oblasti AOV47 – Bukovec a souvisejícího územního opatření z návrhu Změny č. 2 Územního rozvojového plánu ČR. Zdroje: ÚSTAVNÍ SOUD ČR. Nález sp. zn. Pl. ÚS 22/22 [online]. Brno: Ústavní soud ČR, 9. 5. 2023. Dostupné z: https://www.usoud.cz/fileadmin/user_upload/Tiskova_mluvci/Publikovane_nalezy/2023/p-22-22_AN.pdf. [cit. 18. 5. 2026]. ÚSTAVNÍ SOUD ČR. Nález sp. zn. III. ÚS 709/19 [online]. Brno: Ústavní soud ČR, 12. 5. 2020. Dostupné z: https://www.usoud.cz/fileadmin/user_upload/Tiskova_mluvci/Publikovane_nalezy/2020/III._US_709_19_na_web.pdf. [cit. 18. 5. 2026]. ČESKÁ REPUBLIKA. Ústavní zákon č. 1/1993 Sb., Ústava České republiky [online]. Dostupné z: https://www.zakonyprolidi.cz/cs/1993-1. [cit. 17. 5. 2026]. RADA EVROPY. Evropská charta místní samosprávy [online]. Dostupné z: https://rm.coe.int/168007a088. [cit. 17. 5. 2026].	

					12.2 Z odůvodnění návrhu Změny č. 2 Územního rozvojového plánu ČR nevyplývá, proč je nutné do práva na samosprávu zasáhnout. Obecné proklamace o nutnosti reagovat na klimatickou změnu a dosáhnout energetické soběstačnosti nejsou v tomto smyslu dostatečné, neboť Změna č. 2 nijak nespecifikuje, jak vymezení konkrétní akcelerační oblasti AOV47 přispěje k ochraně klimatu (tj. k jakému snížení produkce CO2 dojde a jaký dopad to bude mít na probíhající změnu klimatu) nebo v jakém rozsahu bude snížena závislost na fosilních palivech, resp. **jak přesně se zvýší energetická soběstačnost ČR a proč tento konkrétní případný nárůst soběstačnosti nebo naopak snížení produkce CO2 převáží nad právem na samosprávu.** Takto naprosto nelze při zásazích do ústavně zaručených práv ze strany státní moci postupovat. Návrh řešení: Požaduji plně respektovat právo na samosprávu, platnou právní úpravu a ústavní principy a zohlednit tuto skutečnost při odůvodnění vymezení předmětné AOV 47 tak, že bude použito takové odůvodnění Změny č. 2 URP, které odstraní výše uvedený nedostatek. Požaduji doplnění objektivního vyhodnocení dopadů návrhu na ústavně chráněné postavení samospráv, doplnění analýzy omezení územního plánování obcí a přepracování návrhu tak, aby byla respektována autonomie místních samospráv a princip subsidiarity. Pokud nebude možné uvedené nedostatky objektivně a přezkoumatelně odstranit, požaduji vypuštění akcelerační oblasti AOV47 – Bukovec a souvisejícího územního opatření z návrhu Změny č. 2 Územního rozvojového plánu ČR. **12.3 Utajení procesu tvorby návrhu Změny č. 2 Územního rozvojového plánu ČR a protiprávní délka lhůty k vyjádření a nepřípustné omezení účinné participace veřejnosti a obcí** Nelze také pominout fakt, že samotná tvorba návrhu byla v rozporu se základními principy územního plánování provedena **bez jakékoliv účasti obcí a dá se zodpovědně říci, že v naprostém utajení jako nějaká diverzní akce**, přičemž právě jejich obyvatelé jsou dopady takového plánování nejvíce a bezprostředně ovlivněni. **Lhůta poskytnutá územním opatřením k reakci na takovouto naprosto zásadní změnu je zcela nedostatečná** a protiprávní, neboť jde o zcela nedostatečnou lhůtu na seznámení s dopady takové zásadní změny, jakou Změna č. 2 Územního rozvojového plánu ČR je, a formulaci stanoviska celé místní veřejnosti. **To platí zejména v kombinaci s faktem, kdy obce nebyly účastny tvorby změny tohoto návrhu, který trval cca 3 roky, což je v příkrém rozporu s délkou lhůty pro ty subjekty, kterých se tato změna bude nejvíce dotýkat. To je právě ta skutečnost, která činí délku předmětné lhůty (která jinak odpovídá liteře stavebního zákona) nezákonnou.** Vymezení akceleračních oblastí tedy nebylo vůbec projednáno s dotčenými obcemi, přestože právě obce nesou přímou odpovědnost za kvalitu života obyvatel a za dlouhodobé uspořádání svého území. Tento postup považují i kraje a to Jihočeský kraj i kraj Vysočina, kde se předmětná AOV 47 nachází, za rozpor se základními principy územního plánování, který ve svém důsledku povede k faktickému oslabení pozice obcí vůči budoucím investorům, neboť předem deklaruje „vhodnost“ území pro realizaci záměrů OZE bez aktivní účasti obcí. Oba dva kraje konzistentně uplatňují názor, že vymezování ploch pro obnovitelné zdroje energie musí být výsledkem výkonu samostatné působnosti územních samospráv, nikoliv důsledkem plošných či centralizovaných rozhodnutí. **Jakýkoli postup, který tento princip obchází nebo oslabuje, je vnímán jako zásah do ústavně zaručeného práva kraje a obcí na samosprávu a jako nepřípustné narušení dělby kompetencí ve veřejné správě.** Veřejná vyhláška je doručena 15. dnem po dni jejího vyvěšení na úřední desce pořizovatele (§ 25 správního řádu). Podle § 172 odst. 3 správního řádu musí být veřejné projednání oznámeno nejméně 15 dnů předem. Z toho vyplývá, že se může konat nejdříve 30 dnů ode dne vyvěšení veřejné vyhlášky. Nejzazší lhůta konání veřejného projednání je pak 30. den ode dne doručení veřejné vyhlášky (tj. 45. den ode dne jejího vyvěšení na úřední desce pořizovatele). **Z výše uvedeného plyne, že lhůta byla zkrácena pořizovatelem o 15 dnů na absolutně nezbytné minimum. Jediným cílem takového postupu je co nejvíce ztížit dotčené veřejnosti a obcím možnost kvalifikované obrany.** Dokumentace SEA neprokazuje, že veřejnost a dotčené obce měly reálnou možnost účinně ovlivnit základní parametry návrhu akcelerační oblasti AOV47 – Bukovec již v rané fázi přípravy koncepce. Návrhy byly Ministerstvem pro místní rozvoj zveřejněny dne 14. 4. 2026, přičemž participace veřejnosti a samospráv probíhala až ve fázi již zpracovaného návrhu. V této fázi byly základní parametry akcelerační oblasti již fakticky předem stanoveny. Obce i obyvatelé tak neměli reálnou možnost ovlivnit samotný výběr lokality, rozsah návrhu ani základní strategické rozhodnutí o vymezení akcelerační oblasti.	

Poř.č.	Připomínkové místo	Číslo jednací	Článek	AO	Připomínka	Vyhodnocení
					Dokumentace současně nehodnotí kvalitu participace, rozsah zapojení veřejnosti ani důsledky dlouhodobého sociálního konfliktu v území. Současné principy SEA přitom vyžadují aktivní a efektivní zapojení veřejnosti již v raných fázích přípravy koncepce, nikoli pouze formální možnost podávání připomínek k hotovému návrhu. Takový postup je v rozporu s Aarhuskou úmluvou, se směrnicí Evropského parlamentu a Rady 2001/42/ES, se zákonem č. 100/2001 Sb., o posuzování vlivů na životní prostředí, s principem participativního plánování a s požadavkem transparentního rozhodování veřejné správy. Dokumentace SEA je proto v této části nepřezkoumatelná. Návrh řešení: Požaduji plně respektovat právo veřejnosti a územně samosprávných celků na plnou a skutečně realizovatelnou účast při tvorbě takového návrhu a zohlednit tuto skutečnost při přípravě vymezení předmětné AOV 47 tak, že bude celý proces zopakován. Požaduji doplnění objektivního vyhodnocení kvality participace veřejnosti a samospráv, doplnění analýzy skutečné možnosti obcí ovlivnit návrh akcelerační oblasti a přepracování procesu participace tak, aby veřejnost a obce mohly reálně ovlivnit základní parametry návrhu již v rané fázi přípravy koncepce. Pokud nebude možné uvedené nedostatky objektivně a přezkoumatelně odstranit, požaduji vypuštění akcelerační oblasti AOV47 – Bukovec a souvisejícího územního opatření z návrhu Změny č. 2 Územního rozvojového plánu ČR. **12.4 Jiné varianty řešení účelu Změny č. URP a s tím související nepřiměřenost zásahu do práva na samosprávu a zvoleného postupu vzhledem k platné legislativě** Jestliže je cílem státu, aby se realizovalo více OZE a obává se, že obce dobrovolně bez donucení nebudou akcelerační zóny vymezovat, **může stát k dosažení cíle využít jiné a méně invazivní prostředky než „nařizování shora“**, např. komunikaci s obcemi a jejich obyvateli nebo může motivovat investory k tomu, aby s obcemi uzavírali skutečně férové dohody, které budou samosprávám poskytovat adekvátní finanční prostředky za strpění velmi negativních dopadů provozu OZE na jejich území nebo může dokonce stát sám obcím nabídnout adekvátní finanční kompenzace. Podatel uzavírá, že z hlediska zásahu do práva na samosprávu by bylo žádoucí, aby Změna č. 2 nevymezovala žádné akcelerační oblasti, neboť není schopna na úrovni své podrobnosti posoudit jejich negativní vlivy. **Jestliže už chce ÚRP akcelerační oblasti řešit, pak by mohl obsahovat jen pokyn pro územní plánování obcí spočívající v nutnosti zohlednit v územních plánech potřebu vymezit akcelerační oblasti.** Podatel v souvislosti se zásahem do práva na samosprávu ještě doplňuje, že vymezení akcelerační oblasti bude mít i jiné nevítané důsledky, kupř. do ochoty investorů uzavírat s obcemi v akceleračních oblastech zmíněné smlouvy o spolupráci. Je totiž zvykem, že investor, který hodlá na území obce vybudovat OZE, uzavírá s obcí plánovací smlouvy, skrze které (byť mnohdy nedostatečně) vyvažuje dopady větrných elektráren. **Jakmile ale dojde k tomu, že bude vymezena akcelerační oblast, lze očekávat, že už tak nevelká ochota investorů jednat o finančních příspěvcích a jiných bonusech klesne prakticky na nulu a obce budou nuceny strpět OZE bez kompenzace.** Z pohledu investorů totiž nebude logické zbytečně vynakládat finance a prodlužovat umístění záměru jednáním s obcí, která nemá žádnou možnost akcelerační zónu a z ní plynoucí omezení neakceptovat. Snadná cesta k povolení záměru **tak znamená ochuzení obcí**, které se nacházejí v akcelerační oblasti o výhody, které budou mít všechny ostatní obce ležící mimo akcelerační oblasti. **Současně je třeba poukázat na to, že je řada obcí, které na svém území OZE chtějí a rády by s investory vyjednávaly.** Už dnes je v souladu s § 122 zákona č. 283/2021 Sb., stavební zákon možné **kdekoliv v nezastavěném území povolovat záměry OZE. Pokud by samospráva chtěla vyloučit tuto možnost, musela by změnit územní plán a tuto změnu velmi dobře odůvodnit jiným veřejným zájmem**, který převažuje nad zájmem na výrobě elektřiny prostřednictvím OZE. Vzhledem k tomu, že se klimatická změna považuje za notorietu a vzhledem k tlaku na vybudování tzv. energetického mixu, který má zvýšit energetickou soběstačnost ČR, mají obce velmi malý prostor pro to, aby svoje území řešily podle svých představ. Současně ale pořád tyto tlaky na realizaci OZE narážejí na Ústavou garantované právo na samosprávu a je i v této situaci nutno **vyvažovat** jednotlivé zájmy. **Lze uzavřít, že obce jsou i bez akceleračních zón značně omezeny v právu na samosprávu.** Striktní nařízení toho, kde se ještě více usnadní podmínky pro povolování OZE, povede k tomu, že samosprávy nebudou schopny prakticky žádným způsobem zasahovat do toho, jak se má jejich území rozvíjet.	

Poř.č.	Připomínkové místo	Číslo jednací	Článek	AO	Připomínka	Vyhodnocení
					Vymezení akceleračních oblastí na nadřazené úrovni zásadně předurčuje další rozhodování v území a oslabuje skutečný prostor krajů a obcí uplatnit vlastní koncepční přístup: Přestože je deklarováno zachování role samosprávy, vymezení akceleračních oblastí na nadřazené úrovni **zásadně předurčuje další rozhodování v území a oslabuje skutečný prostor krajů a obcí uplatnit vlastní koncepční přístup. Takový postup je v rozporu se zásadou subsidiarity a s ústavně chráněným právem územních samospráv na rozhodování o svém územním rozvoji.** Vymezení akceleračních oblastí bez projednání s obcemi **zásadně mění vyjednávací pozici obcí vůči investorům, neboť (protiprávně) vytváří legitimizující rámec pro tlak na realizaci záměrů bez předchozí obecní shody a bez možnosti stanovit místně přiměřené podmínky.** Navržený zásah do územního plánování **není přiměřený sledovanému cíli**, neboť existuje méně invazivní a účinnější řešení – koncepční vymezování konkrétních ploch na krajské úrovni, které Jihočeský kraj a kraj Vysočina již realizují. Návrh řešení: Požaduji plně respektovat právo veřejnosti a územně samosprávných celků na plnou a skutečně realizovatelnou účast při tvorbě takového návrhu a zohlednit tuto skutečnost při vymezení předmětné AOV 47 tak, že bude celý proces zopakován při respektování těchto práv. Požaduji doplnění objektivního vyhodnocení dopadů návrhu na ústavně chráněné postavení samospráv, doplnění analýzy omezení územního plánování obcí a přepracování návrhu tak, aby byla respektována autonomie místních samospráv a princip subsidiarity. Pokud nebude možné uvedené nedostatky objektivně a přezkoumatelně odstranit, požaduji vypuštění akcelerační oblasti AOV47 – Bukovec a souvisejícího územního opatření z návrhu Změny č. 2 Územního rozvojového plánu ČR. **<u>12.5 Rozpor s právem EU a se ZOZE a s tím související nepřiměřenost zásahu do práva na samosprávu a zvoleného postupu vzhledem k platné legislativě</u>** Požadavek na vymezení akceleračních zón **na celostátní úrovni nevyplývá z práva EU**. Směrnice Evropského parlamentu a Rady (EU) 2018/2001 v konsolidovaném znění (dle její novely směrnicí RED III) v čl. 15c odst. 1 pouze stanoví, že mají členské zajistit, aby příslušné orgány přijaly jeden nebo více plánů, které jako dílčí část oblastí nezbytných pro vnitrostátní příspěvky k celkovému cíli Unie v oblasti obnovitelných zdrojů energie do roku 2030 určí oblasti pro zrychlené zavádění obnovitelných zdrojů energie, a to pro jeden nebo více druhů obnovitelných zdrojů energie. Směrnice **neříká, že je příslušným orgánem nezbytně nutně vláda.** **Jinými slovy z tohoto ustanovení tedy nevyplývá, že by bylo nezbytně nutné vymezovat akcelerační oblasti na úrovni celostátní bez ohledu na zájmy a vůli obcí a jejich obyvatel.** Proto nelze argumentovat tak, že je pořízení a vydání ÚRP nezbytné za účelem splnění závazků ČR vůči EU. Tyto závazky mohou být splněny i tím, že akcelerační zóny vymezí obce ve svých územních plánech. **Ani zákon č. č. 249/2025 Sb., o urychlení využívání obnovitelných zdrojů energie nevyžaduje, aby byly akcelerační zóny povinně řešeny už v ÚRP** jako záměry celostátního významu a následně „přepisovány“ do zásad územního rozvoje a územních plánů obcí. Naopak tato norma počítá s tím, **že akcelerační oblasti mohou stanovit i územní plány**, jejich direktivní vymezení v ÚRP není nezbytné k dosažení cílů. **S ohledem na výše popsané právo na samosprávu by tedy mělo být preferováno, aby o svém území rozhodovaly zásadně obce bez silné ingerence státu.** Právě na místní úrovni je totiž možné **nejlépe** prozkoumat konkrétní podmínky v území a **vyvážit** všechny veřejné i soukromé zájmy. Naopak na ústřední úrovni, **vzhledem k měřítku ÚRP, to není možné**. Když se akcelerační zóny vymezí závazně v ÚRP, **všechny podmínky pro realizaci OZE budou jen obecné a nic neříkající a nebudou schopny zajistit ochranu důležitých zájmů.** Návrh řešení: Požaduji respektovat právo na samosprávu, platnou právní úpravu a ústavní principy a zohlednit tuto skutečnost při vymezení předmětné AOV 47 tak, že bude použit při vymezení akcelerační oblasti č. 47 Bukovec koncepčně správný nástroj územního plánování, tak aby bylo možno seriózně posoudit skutečné vlivy posuzovaného záměru a vyvážit všechny v úvahu připadající zájmy a odstranit tím shora uvedený rozpor. Pokud nebude možné uvedené nedostatky objektivně a přezkoumatelně odstranit, požaduji vypuštění akcelerační oblasti AOV47 – Bukovec a souvisejícího územního opatření z návrhu Změny č. 2 Územního rozvojového plánu ČR.	

					12.6. Nesouhlas dotčených obcí a veřejnosti, místní referendum a hromadná petice Návrh územního opatření AOV č. 47 Bukovec nedostatečně zohledňuje rozsah a intenzitu nesouhlasu dotčených obcí a veřejnosti s návrhem akcelerační oblasti AOV47 – Bukovec. V území přitom existuje **dlouhodobě vyjadřovaný nesouhlas** obyvatel i samospráv, který se projevil mimo jiné prostřednictvím usnesení zastupitelstev, petičních aktivit a místního referenda. ##### 12.6.1 Jednotný nesouhlas samospráv v akcelerační oblasti č. 47 Bukovec Zastupitelstva obcí v dotčeném území přijala usnesení, kterými vyjádřila nesouhlas s vymezením akcelerační oblasti a požadovala její vypuštění z návrhu Územního rozvojového plánu České republiky. **Tento nesouhlas není izolovaný, ale představuje jednotné stanovisko samospráv v celém dotčeném území.** Na správním území města Černovice proběhlo ve dnech 3. a 4. 10. 2025 místní referendum, jehož výsledek je platný a závazný. V referendu se většina hlasujících obyvatel vyslovila proti výstavbě větrných elektráren. **Tento výsledek představuje přímé a legitimní vyjádření vůle obyvatel, které je nutné respektovat a nahrazuje ve smyslu § 87 zákona o obcích usnesení zastupitelstva obce.** **Všechna zastupitelstva obcí v dotčeném území AOV47 – Bukovec přijala ve smyslu § 27 odst. 2 písm. a) zákona o obcích č. 128/2000 Sb. usnesení, kterým vyjádřila nesouhlas** s vymezením AOV47 – Bukovec ve Změně č. 2 Územního rozvojového plánu České republiky. **Tento nesouhlas představuje jednotné stanovisko samospráv v celém dotčeném území AOV47 – Bukovec.** Obec Bořetín – Usnesení zastupitelstva č. 11/2026 ze dne 24.4.2026, č. 12/2026 ze dne 26.5.2026 Obec Březina – Usnesení zastupitelstva č. 3/2026/5 ze dne 21.4.2026 Město Černovice – Usnesení zastupitelstva č. 42/2026 a 43/2026 ze dne 6.5.2026 Obec Drunče – Usnesení zastupitelstva ze dne 25.4.2026 Obec Hojovice – Usnesení zastupitelstva č. 228/23/2026 ze dne 27.4.2026 Obec Mnich – Usnesení zastupitelstva č. 31/2026 ze dne 27.4.2026 Obec Psárov – Usnesení zastupitelstva č. 2/2026 ze dne 22.4.2026 Návrh řešení: Požaduji plně respektovat právo na samosprávu, platnou právní úpravu a ústavní principy a zohlednit tuto skutečnost při vymezení předmětné AOV 47 tak, že akcelerační oblast AOV47 – Bukovec a souvisejícího územní opatření bude vypuštěna z návrhu Změny č. 2 Územního rozvojového plánu ČR. ##### 12.6.2 Nesouhlas veřejnosti a hromadná petice **Současně byla podána petice podle článku 18 Listiny základních práv a svobod na zastupitelstvo Jihočeského kraje a Kraje Vysočina, MMR a MŽP, kterou podepsalo za všechny čtyři akcelerační oblasti (AOV47 – 48 – 49 – 50) celkem 3 522 občanů. Petice dokládá nesouhlas s vymezením akceleračních oblastí v daném území a upozorňuje na negativní dopady na krajinu, životní prostředí a kvalitu života obyvatel.** Z podkladů vyplývá, že odpor veřejnosti není nahodilý ani individuální, ale představuje dlouhodobě formulovanou vůli významné části obyvatel dotčeného území. Přesto dokumentace SEA sociální konflikt prakticky nehodnotí a neobsahuje analýzu dlouhodobých společenských dopadů návrhu. Místní referendum i hromadné petice představují legitimní demokratické nástroje vyjadřování vůle obyvatel. Dokumentace však nevysvětluje, proč byl takto intenzivně vyjádřený nesouhlas veřejnosti (platné místní referendum s právně závazným výsledkem) a samospráv fakticky přehlédnut při vymezování akcelerační oblasti. Takový postup je v rozporu s článkem 8 Ústavy České republiky, s článkem 18 Listiny základních práv a svobod, s Aarhuskou úmluvou, s principem participativního rozhodování a s požadavkem objektivního vyhodnocení sociálních dopadů koncepce. Návrh předmětného územního opatření je proto v této části nepřezkoumatelný. Návrh řešení: Požaduji doplnění objektivního vyhodnocení nesouhlasu dotčených obcí a veřejnosti, doplnění hodnocení sociálních konfliktů a dlouhodobých komunitních dopadů návrhu a zohlednění výsledků místního referenda a petičních aktivit při posuzování přijatelnosti akcelerační oblasti AOV47 – Bukovec. Pokud nebude možné uvedené nedostatky objektivně a přezkoumatelně odstranit, požaduji vypuštění akcelerační oblasti AOV47 – Bukovec a souvisejícího územního opatření z návrhu Změny č. 2 Územního rozvojového plánu ČR. Zdroje: ČESKÁ REPUBLIKA. Usnesení předsednictva České národní rady č. 2/1993 Sb., Listina základních práv a svobod [online]. Dostupné z: https://www.zakonyprolidi.cz/cs/1993-2. [cit. 17. 5. 2026]. ČESKÁ REPUBLIKA. Ústavní zákon č. 1/1993 Sb., Ústava České republiky [online]. Dostupné z: https://www.zakonyprolidi.cz/cs/1993-1. [cit. 17. 5. 2026].	

Poř.č.	Připomínkové místo	Číslo jednací	Článek	AO	Připomínka	Vyhodnocení
					UNITED NATIONS ECONOMIC COMMISSION FOR EUROPE. Aarhuská úmluva [online]. Aarhus, Dánsko, 1998. Dostupné z: https://unece.org/environment-policy/public-participation/aarhus-convention/text. [cit. 17. 5. 2026]. **12.7 Nesouhlas krajů, krajských úřadů a Senátu Parlamentu České republiky s vymezováním akceleračních oblastí** **Dokumentace SEA a především návrh územního opatření AOV 47 Bukovec a jejich odůvodnění nedostatečně zohledňují zásadní nesouhlas dotčených krajů a Senátu Parlamentu České republiky s návrhem akcelerační oblasti AOV47 – Bukovec a s celkovým způsobem vymezování akceleračních oblastí.** Rada Jihočeského kraje usnesením č. 538/2026/RK-38 ze dne 14. 5. 2026 schválila uplatnění připomínky k návrhu změny č. 2 Územního rozvojového plánu. Jihočeský kraj ve své připomínce výslovně požaduje: *„Jihočeský kraj požaduje vypuštění všech akceleračních oblastí pro obnovitelné zdroje energie ve svém správním území.“* Jihočeský kraj současně uvádí, že vymezování akceleračních oblastí nebylo projednáno s dotčenými obcemi, dochází k oslabení postavení samospráv, návrh není dostatečně odborně podložen a akcelerační oblasti nejsou v souladu s krajskými koncepčními podklady ochrany krajiny. Krajský úřad Jihočeského kraje, odbor životního prostředí, zemědělství a lesnictví, dále vydal dne 14. 5. 2026 pod č. j. KUJCK 63817/2026 nesouhlasné stanovisko k územnímu opatření o podmínkách a zmírňujících opatřeních pro akcelerační oblast AOV47 – Bukovec. Toto nesouhlasné stanovisko bylo vydáno mimo jiné z důvodu nedostatečné ochrany krajinného rázu, nedostatečného vyhodnocení biologických a ekologických rizik, nedostatečného zohlednění krajinných hodnot a z důvodu rozporu s principy prevence a předběžné opatrnosti. Krajský úřad současně výslovně konstatuje, že: *„Tyto odborné podklady nebyly v rámci stanovení podmínek a zmírňujících opatření pro AOV47 Bukovec nijak zohledněny.“* Rada Kraje Vysočina usnesením č. 0827/15/2026/RK ze dne 11. 5. 2026 rovněž schválila připomínku k návrhu změny č. 2 Územního rozvojového plánu a zásadně nesouhlasí s návrhem akceleračních oblastí na území Kraje Vysočina, včetně AOV47 – Bukovec. Kraj Vysočina současně upozorňuje, že nebyla respektována Strategie ochrany krajinného rázu Kraje Vysočina (SOKR), nebyly splněny předchozí přísliby MŽP a krajské koncepční podklady nebyly do návrhu akceleračních oblastí zapracovány. Krajský úřad kraje Vysočina, odbor životního prostředí, zemědělství, dále vydal dne 12. 5. 2026 pod č. j. KUJI 40773/2026, OZPZ 858/2026 nesouhlasné stanovisko k územnímu opatření o podmínkách a zmírňujících opatřeních pro akcelerační oblasti na území kraje Vysočina. Toto nesouhlasné stanovisko bylo vydáno mimo jiné z důvodu nedostatečných podkladů a vyloučení podrobného zjišťování EIA, cituji: *„vzhledem k neúplnosti a případným dalším vadám podkladů, o něž se opírá navrhované územní opatření, by ke každému záměru bylo třeba provést hodnocení H 67, vydat JES a přinejmenším provést zjišťovací řízení podle zákona EIA. To by se ale zcela míjelo s účelem existence AO. Rovněž by nebylo spravedlivé investory i obyvatele dotčených obcí vystavit značné míře právní nejistoty.“* Podklady krajských samospráv a stanoviska územních subjektů představují relevantní odborné i územní informace. Dokumentace neprokazuje, jak byly tyto podklady při vymezování akceleračních oblastí zohledněny. Stanoviska krajů nepředstavují pouze politická vyjádření, ale obsahují rovněž odborné a územní podklady vztahující se ke konkrétním podmínkám území. Významný je rovněž postoj Senátu Parlamentu České republiky. Výbor pro územní rozvoj, veřejnou správu a životní prostředí přijal dne 29. 4. 2026 usnesení č. 86 k akceleračním zónám a souvisejícímu vymezování akceleračních oblastí pro obnovitelné zdroje energie. Výbor Senátu v tomto usnesení mimo jiné zdůrazňuje význam zpětné vazby z regionů, žádá vládu, aby respektovala vůli místních samospráv, upozorňuje na riziko poškození života obyvatel v obcích a podporuje úpravu legislativy akceleračních oblastí. Výbor Senátu současně výslovně uvádí: *„žádá vládu, aby respektovala vůli místních samospráv“* a dále: *„podporuje požadavek na úpravu legislativy akceleračních oblastí tak, aby zásadně nepoškozovala život obyvatel v obcích“.* Viz: https://www.senat.cz/xqw/webdav/pssenat/original/119667/100502 Dokumentace SEA však neobsahuje analýzu institucionálního a společenského konfliktu ani nevysvětluje, proč jsou zásadní odborné a samosprávné výhrady ignorovány.	

Poř.č.	Připomínkové místo	Číslo jednací	Článek	AO	Připomínka	Vyhodnocení
					Přitom se nejedná o jednotlivé izolované připomínky, ale o koordinovaný nesouhlas obou dotčených krajů, nesouhlas odborných orgánů ochrany přírody, nesouhlas dotčených obcí i kritické stanovisko Senátu Parlamentu České republiky. Takový postup je v rozporu s principem participativního plánování, principem ochrany samosprávy, Aarhuskou úmluvou, článkem 8 Ústavy České republiky, cíli SEA podle směrnice 2001/42/ES, požadavkem objektivního hodnocení sociálních a institucionálních dopadů koncepce a s principem transparentního a přezkoumatelného rozhodování veřejné správy. Dokumentace SEA a návrh územního opatření jsou proto v této části nepřezkoumatelné. Návrh řešení: Požaduji doplnění objektivního vyhodnocení nesouhlasných stanovisek dotčených krajů, krajských úřadů, odborných orgánů ochrany přírody a Senátu Parlamentu České republiky. Současně požaduji doplnění hodnocení institucionálních a společenských konfliktů, objektivní vyhodnocení rozporu s krajskými koncepčními dokumenty, transparentní vyhodnocení nesouhlasu samospráv a přezkoumatelné odůvodnění, proč nejsou zásadní odborné a samosprávné výhrady respektovány. Pokud nebude možné uvedené nedostatky objektivně a přezkoumatelně odstranit, požaduji vypuštění akcelerační oblasti AOV47 – Bukovec a souvisejícího územního opatření z návrhu Změny č. 2 Územního rozvojového plánu ČR. Zdroje: JIHOČESKÝ KRAJ. Připomínka k návrhu změny č. 2 územního rozvojového plánu, č. j. KUJCK 63642/2026 ze dne 14. 5. 2026. KRAJSKÝ ÚŘAD JIHOČESKÉHO KRAJE, Odbor životního prostředí, zemědělství a lesnictví. Nesouhlasné stanovisko k územnímu opatření pro akcelerační oblast AOV47 Bukovec, č. j. KUJCK 63817/2026 ze dne 14. 5. 2026. RADA JIHOČESKÉHO KRAJE. Usnesení č. 538/2026/RK-38 k připomínce k návrhu změny č. 2 územního rozvojového plánu ze dne 14. 5. 2026. RADA KRAJE VYSOČINA. Připomínky k návrhům Změny č. 2 Územního rozvojového plánu a územních opatření, usnesení č. 0827/15/2026/RK ze dne 11. 5. 2026. SENÁT PARLAMENTU ČESKÉ REPUBLIKY, Výbor pro územní rozvoj, veřejnou správu a životní prostředí. 86. usnesení z 18. schůze konané dne 29. dubna 2026 k akceleračním zónám a souvisejícímu vymezování akceleračních oblastí pro obnovitelné zdroje energie. [online]. Dostupné z: https://www.senat.cz/xqw/webdav/pssenat/original/119667/100502. [cit. 17. 5. 2026]. **<u>12.8 Sociální polarizace venkovských komunit a narušení komunitní soudržnosti a absence hodnocení sociální přijatelnosti a společenské akceptace návrhu</u>** Dokumentace SEA a návrh předmětného územního opatření nehodnotí dlouhodobé sociální konflikty a narušení komunitní soudržnosti, které mohou vznikat v souvislosti s realizací rozsáhlých větrných parků ve venkovských oblastech. Konflikty kolem větrných elektráren často vedou k dlouhodobé polarizaci místních komunit, zhoršení sousedských vztahů, psychologickému stresu a narušení důvěry mezi obyvateli. Studie Hall et al. (2014) potvrzuje, že konflikty spojené s větrnými elektrárnami nejsou pouze technickým nebo environmentálním problémem, ale mají významný sociální a komunitní rozměr. Studie Devine-Wright (2009) dále upozorňuje, že pocit nespravedlivého rozhodování a ztráty kontroly nad vlastním prostředím významně zvyšuje intenzitu sociálních konfliktů. Dokumentace SEA však sociální důsledky návrhu prakticky nehodnotí a neobsahuje analýzu dlouhodobé sociální stability území. Takový postup je v rozporu s principem udržitelného rozvoje, požadavkem komplexního hodnocení sociálních dopadů, cíli územního plánování, a s požadavkem objektivního vyhodnocení dlouhodobých důsledků koncepce. **Dokumentace SEA prakticky nehodnotí sociální přijatelnost a společenskou akceptaci návrhu akcelerační oblasti AOV47 – Bukovec.** Současné odborné výzkumy přitom potvrzují, že dlouhodobá úspěšnost energetických projektů nezávisí pouze na technické proveditelnosti, ale také na důvěře veřejnosti, kvalitě participace, transparentnosti rozhodování a spravedlivém rozdělení dopadů. Dokumentace SEA a návrh územního opatření jsou proto v této části nepřezkoumatelné. Návrh řešení:	

Poř.č.	Připomínkové místo	Číslo jednací	Článek	AO	Připomínka	Vyhodnocení
					Požaduji doplnění hodnocení sociálních konfliktů, komunitních dopadů a dlouhodobé sociální stability území a doplnění vyhodnocení psychosociálních důsledků návrhu pro místní komunity. Pokud nebude možné uvedené nedostatky objektivně a přezkoumatelně odstranit, požaduji vypuštění akcelerační oblasti AOV47 – Bukovec a souvisejícího územního opatření z návrhu Změny č. 2 Územního rozvojového plánu ČR. Zdroje: HALL, Nina et al. Community benefits, framing and the social acceptance of offshore wind farms: An experimental study in England [online]. Energy Research & Social Science, 2014. Dostupné z: https://tethys.pnnl.gov/publications/community-benefits-framing-social-acceptance-offshore-wind-farms-experimental-study. [cit. 17. 5. 2026]. DEVINE-WRIGHT, Patrick. Rethinking NIMBYism: The role of place attachment and place identity in explaining place-protective action [online]. Journal of Community & Applied Social Psychology, 2009. Dostupné z: https://onlinelibrary.wiley.com/doi/10.1002/casp.1004. [cit. 17. 5. 2026]. **12.9 Nepřiměřenost zásahu do práva obcí na samosprávu** a) Dokumentace SEA vychází z předpokladu přijatelnosti navržené akcelerační oblasti AOV47 – Bukovec a současně předpokládá, že navržené řešení představuje legitimní nástroj naplňování veřejného zájmu v oblasti rozvoje obnovitelných zdrojů energie. Současně však realizace akcelerační oblasti může významným způsobem ovlivnit budoucí rozvoj dotčeného území, způsob jeho využívání a možnosti výkonu samostatné působnosti dotčených obcí. **Vymezení akcelerační oblasti přitom může dlouhodobě ovlivňovat územní rozvoj, krajinnou koncepci, rozvoj obytných funkcí, ochranu přírodních hodnot i další oblasti, které jsou standardně součástí samostatné působnosti územních samosprávných celků.** **Dokumentace tak současně předpokládá realizaci významného zásahu do budoucího uspořádání území a současně předpokládá, že tento zásah nepředstavuje nepřiměřené omezení práva obcí na samosprávu.** Nebyla však identifikována transparentní metodika, která by umožňovala ověřit, jakým způsobem byla přiměřenost tohoto zásahu vyhodnocena. b) Pořizovatel předpokládá existenci veřejného zájmu na rozvoji obnovitelných zdrojů energie, avšak dokumentace neumožňuje ověřit, zda rozsah zásahů do práva obcí na samosprávu odpovídá požadavku proporcionality. Není zejména zřejmé, zda a jak byly při hodnocení zohledněny: ➢ rozsah omezení budoucích rozvojových možnosti obcí, ➢ dopady na samostatnou působnost obcí v oblasti územního plánování, ➢ omezení možnosti rozhodovat o budoucím prostorovém uspořádání území, ➢ dopady na dlouhodobou rozvojovou koncepci obcí, ➢ existence méně zatěžujících řešení, ➢ intenzita zásahů do ústavně chráněného práva na samosprávu, ➢ objektivní poměřování veřejného přínosu a rozsahu zásahů do práv obcí. Dokumentace současně neobsahuje vysvětlení metodiky ani podkladů, ze kterých vychází závěr, že navržené řešení představuje přiměřené omezení práva obcí na samosprávu. Bez takového vysvětlení nelze objektivně ověřit správnost závěru o přijatelnosti navrženého řešení. c) Dokumentace dospívá k závěru o přijatelnosti navrženého řešení. Současně však připouští dlouhodobé zásahy do charakteru území a budoucího prostorového uspořádání území, aniž by vysvětlila, jak byly tyto zásahy poměřeny s právem obcí na samosprávu. Obě tvrzení nemohou bez dalšího současně obstát. Pokud identifikované zásahy do práva obcí na samosprávu představují přiměřené omezení, musí být vysvětleno, z jakých podkladů a metodických kritérií bylo tohoto závěru dosaženo. Pokud takové posouzení provedeno nebylo, nelze objektivně tvrdit, že navržené řešení představuje přiměřený zásah.	

Poř.č.	Připomínkové místo	Číslo jednací	Článek	AO	Připomínka	Vyhodnocení
					Nelze současně předpokládat dlouhodobou změnu charakteru a budoucího využití území a současně bez vysvětlení metodiky uzavřít, že tato změna představuje přiměřené omezení ústavně chráněného práva obcí na samosprávu. d) Ústava České republiky v čl. 8 garantuje ochranu územní samosprávy a čl. 101 odst. 4 stanoví, že zásahy státu do činnosti územních samosprávných celků mohou být prováděny pouze způsobem stanoveným zákonem a jen vyžaduje-li to ochrana zákona. Judikatura Ústavního soudu i Nejvyššího správního soudu současně dlouhodobě vychází z požadavku, že zásahy do ústavně zaručeného práva na samosprávu musí sledovat legitimní cíl, být nezbytné a nesmějí překročit přiměřenou míru zásahu. Zákon č. 100/2001 Sb., stavební zákon i směrnice Evropského parlamentu a Rady 2001/42/ES současně vyžadují přezkoumatelné vyhodnocení významných důsledků navrhovaného řešení. Požadavek nesměřuje k nahrazení navazujícího procesu EIA ani k požadavku na vymezení budoucí územní politiky obcí, ale k přezkoumatelnosti závěrů dokumentace a možnosti ověřit, z jakých podkladů její závěry vycházejí. Bez takového vysvětlení nelze objektivně posoudit skutečný rozsah zásahu do práva obcí na samosprávu. e) Dokumentace předpokládá přijatelnost navrženého řešení, avšak neumožňuje ověřit, z jakých podkladů vychází závěr o přiměřenosti zásahů do práva obcí na samosprávu. Výsledkem je vnitřní rozpor mezi deklarovanou přijatelností návrhu a rozsahem jeho vyhodnocení. Tato skutečnost zpochybňuje přezkoumatelnost dokumentace. Návrh řešení: Požaduji vysvětlení metodiky a podkladů, ze kterých dokumentace vychází při závěru o přiměřenosti zásahů do práva obcí na samosprávu a při poměřování veřejného zájmu s ústavně chráněným postavením územních samosprávných celků. Současně požaduji doplnění závazných podmínek pro navazující rozhodování, které zajistí transparentní vyhodnocení zásahů do samosprávy a objektivní poměřování veřejných a ústavně chráněných zájmů. Pokud nebude možné uvedené nedostatky objektivně a přezkoumatelně odstranit, požaduji vypuštění akcelerační oblasti AOV47 – Bukovec a souvisejícího územního opatření z návrhu Změny č. 2 Územního rozvojového plánu ČR. **XIII. ZÁVĚREČNÉ STANOVISKO K NÁVRHU ZMĚNY Č. 2 ÚZEMNÍHO ROZVOJOVÉHO PLÁNU ČR A NÁVRHU ÚZEMNÍHO OPATŘENÍ O VYMEZENÍ AOV Č. 47 BUKOVEC VČETNĚ SOUVISEJÍCÍ DOKUMENTACE SEA A JEJÍHO ODŮVODNĚNÍ** Na základě níže uvedených skutečností je zřejmé, že návrh vymezení akcelerační oblasti AOV47 – Bukovec trpí zásadními věcnými i právními vadami **a neobstojí při případném přezkumu ve správním soudnictví ve smyslu § 310 stavebního zákona.** Územní opatření jsou vydávána na centrální úrovni, jsou závazná pro navazující správní řízení a nepodléhají klasickým opravným prostředkům, čímž fakticky předurčují budoucí využití území. V praxi tak předurčují využití území bez ohledu na vůli krajů a obcí, aniž by těmto samosprávám zůstala **reálná možnost** záměry v území odmítnout nebo podstatně modifikovat. Deklarované zachování role samosprávy **se tím stává čistě formálním.** **Považuji za zásadní, že stát prostřednictvím územních opatření podle ZOZE:** ➢ **přenáší odpovědnost za konflikty v území na kraje a obce,** ➢ **oslabuje legitimitu územního plánování jako nástroje vyvažování veřejných a soukromých zájmů,** ➢ **a vytváří prostředí právní nejistoty, které neurychlí výstavbu OZE, ale naopak povede ke sporům, odporu místních komunit a následným soudním přezkumům.** Stát připouští realizaci záměrů v území dříve, než jsou známy jejich skutečné dopady, jde tedy o popření preventivního principu. **Takový přístup znamená, že stát připouští realizaci záměrů v území dříve, než jsou známy jejich skutečné dopady, a teprve následně se snaží tyto dopady korigovat.** Tím dochází k popření preventivního principu, na němž je postavena ochrana veřejných zájmů i důvěra obyvatel v rozhodování veřejné správy. Takový přístup je v rozporu se zásadou předběžné opatrnosti a dlouhodobě uplatňovanými principy ochrany životního prostředí, kdy má být vzniku nepřijatelných vlivů předcházeno, nikoli je řešit až dodatečně po jejich vzniku jejich reálných dopadů, a že takový postup je	

Poř.č.	Připomínkové místo	Číslo jednací	Článek	AO	Připomínka	Vyhodnocení
					nejen nevhodný, ale i kontraproduktivní. **Akcelerace výstavby nemůže být vykoupena rezignací na kvalitu rozhodování a na respekt k území.** **Níže popsaný masivní a jednotný nesouhlas obcí a obyvatel představuje významný indikátor nepřiměřenosti zásahu do území a potvrzuje, že vymezení akcelerační oblasti není společensky akceptovatelné. Nerespektování těchto projevů vůle je v rozporu s principem samosprávy podle článku 8 Ústavy České republiky a se zákonem č. 128/2000 Sb., o obcích, a současně je v rozporu s požadavky na účast veřejnosti podle Aarhuské úmluvy.** Vzhledem k těmto důvodům se usnesl Výbor pro územní rozvoj, veřejnou správu a životní prostředí Senátu ČR, svým usnesením č. 86 z 29.4.2026 mimo jiné v bodě III. na tom, **aby vláda ČR respektovala vůli místních samospráv.** Všechny obce v předmětné akcelerační oblasti se prostřednictvím svých zástupců zúčastnily veřejného projednání předmětné změny dne 15.5.2026 v Praze. Jak jsme uvedli, realizaci staveb VTE za využití akceleračních zón a tedy i ustanovení těchto zón **považujeme za jednání protiústavní**, a zásadní právní argumentace zde existuje dle našeho názoru rovněž v případě realizace staveb VTE ad hoc. To proto, že **dané stavby zasahují do ústavních práv ostatních subjektů v mnoha rovinách.** Stavby VTE trvale zasahují do krajiny a tím do vlastnických práv, mohou závažně ohrozit životní prostředí a zdraví, trvale zasahují do kvality bydlení v daném regionu tímto zásahem a devalvují trvale vlastnictví ostatních subjektů. Vymezení akcelerační oblasti tak představuje nepřiměřený zásah do práv dotčených osob, zejména do vlastnických práv podle článku 11 Listiny základních práv a svobod, a není prokázáno, že je nezbytný a přiměřený sledovanému veřejnému zájmu. V textu připomínek uvedené články ústavního pořádku ČR jsou mimo jiné provedena v právním řádu ČR např. v § 1042 občanského zákoníku: Vlastník se může domáhat ochrany proti každému, kdo neprávem do jeho vlastnického práva zasahuje nebo je ruší jinak než tím, že mu věc zadržuje. V duchu a smyslu tohoto ustanovení nelze předmětné územní opatření chápat jinak, než jako **výrazný, trvalý a neodstranitelný zásah a rušení našeho vlastnického práva,** za současného vážného narušování našeho zdraví a kvality života, a to bez relevantních a jakkoli ospravedlnitelných důvodů s výjimkou zisku soukromých investorů. Dokumentace SEA a návrh územního opatření dále neobsahují řádné posouzení kumulativních a synergických vlivů, vychází z modelového a nepřezkoumatelného řešení, odkládá posouzení klíčových dopadů do navazujících řízení a je vnitřně rozporná. Současně je založena na nesprávném skutkovém stavu, zejména ve vztahu k ochraně vodních zdrojů a dalším limitům území. Návrh dále neprokazuje, že nedojde k významným negativním vlivům na životní prostředí, krajinný ráz, biodiverzitu, veřejné zdraví ani na lokality soustavy Natura 2000. Nebyla prokázána ani absence negativních dopadů na obyvatelstvo a majetkové poměry v území. Dokumentace neobsahuje variantní řešení, neodůvodňuje výběr lokality a nestanoví účinná zmírňující opatření. Přesto uzavírá, že záměr je akceptovatelný, aniž by tento závěr byl podložen odpovídajícími podklady. Navrhuji dále důkaz výše uvedených tvrzení provedením nového hodnocení SEA, které předložíme Ministerstvu pro místní rozvoj do dne 30.6.2027. **Navržené řešení představuje naprosto brutální zásah do charakteru krajiny, kvality života obyvatel i majetkových práv a narušení jejich legitimního očekávání, že tyto hodnoty budou zachovány ve vztahu k dosavadnímu územnímu plánování a dlouhodobě deklarovanému udržitelnému rozvoji území.** Z výše uvedených důvodů je návrh nepřezkoumatelný, nezákonný a nesplňuje požadavky na ochranu veřejných zájmů. Nesouhlasím s použitím předmětného územního opatření ve smyslu příslušných ustanovení stavebního zákona a zákona č. 249/2025 Sb., o urychlení využívání obnovitelných zdrojů energie (ZOZE), neboť tento nástroj představuje koncepčně chybný, právně rizikový a prakticky nepřiměřený zásah do systému územního plánování, který není způsobilý zajistit vyváženou ochranu veřejných zájmů. Návrh v předložené podobě není dostatečně odůvodněný, není podložen odbornými daty, je v rozporu s právními předpisy ČR i EU a může mít závažné dopady na krajinu, životní prostředí i obyvatele, **proto požaduji především vyřazení Akcelerační oblasti a Územního opatření k AOV47 z návrhu Změny č. 2 Územního rozvojového plánu ČR.** Pro případ, že tomuto požadavku nebude vyhověno, požaduji zásadní přepracování návrhu tohoto územního opatření, dokumentace SEA a návrhu Změny č. 2 ÚRP ČR ve smyslu podaných připomínek tak, aby byl v souladu s právními předpisy a byly řádně vyhodnoceny jeho dopady.	

Poř.č.	Připomínkové místo	Číslo jednací	Článek	AO	Připomínka	Vyhodnocení
					Žádáme, aby tyto připomínky byly řádně (nikoliv tedy výhradně pomocí tzv. umělé inteligence) a jednotlivě (i když se nevyhnutelně částečně překrývají A POSTUPNĚ TO DLE OBSAHU V ČL. V. PODÁNÍ, KDE JSOU OČÍSLOVÁNY JEDNOTNOU ČÍSELNOU ŘADOU Č. 1- Č.196) vypořádány v souladu se zákonem č. 500/2004 Sb., správní řád, zejména s § 172 odst. 4 a v případě vlastníků dotčených nemovitých věcí přiměřeně ve smyslu § 172 odst. 5 téhož zákona, a aby bylo u každé připomínky uvedeno konkrétní, věcné a přezkoumatelné odůvodnění přijatého řešení.	
4688.	MUDr. Marie Vavřínová	MMR-51641-2026-81	99cza	AOV47	**Věc: PŘIPOMÍNKY K NÁVRHU ZMĚNY Č. 2 ÚZEMNÍHO ROZVOJOVÉHO PLÁNU ČR** PŘIPOMÍNKY K VYHODNOCENÍ VLIVŮ NÁVRHU ZMĚNY Č. 2 ÚZEMNÍHO ROZVOJOVÉHO PLÁNU NA UDRŽITELNÝ ROZVOJ ÚZEMÍ PŘIPOMÍNKY K VYHODNOCENÍ VLIVŮ NÁVRHU ÚZEMNÍHO OPATŘENÍ O VYMEZENÍ AKCELERAČNÍ OBLASTI AOV 47 - BUKOVEC V NÁVRHU ZMĚNY Č. 2 ÚZEMNÍHO ROZVOJOVÉHO PLÁNU NA UDRŽITELNÝ ROZVOJ ÚZEMÍ PŘIPOMÍNKY K NÁVRHU ÚZEMNÍHO OPATŘENÍ O VYMEZENÍ AKCELERAČNÍ OBLASTI AOV 47 - BUKOVEC V NÁVRHU ZMĚNY Č. 2 ÚZEMNÍHO ROZVOJOVÉHO PLÁNU NÁZEV ZÁMĚRU: AKCELERAČNÍ OBLAST AOV47 – BUKOVEC Podávám dle § 97 zák. č. 283/2021 sb., stavební zákon k návrhu Změny č. 2 Územního rozvojového plánu ČR níže uvedené připomínky č. 1 až č. 196 k návrhu změny č. 2 Územního rozvojového plánu ČR včetně jejího odůvodnění, připomínky k vyhodnocení vlivů návrhu změny č. 2 Územního rozvojového plánu ČR na udržitelný rozvoj území včetně jeho odůvodnění, připomínky k vyhodnocení vlivů návrhu územního opatření o vymezení akcelerační oblasti AOV 47 - Bukovec v návrhu změny č. 2 územního rozvojového plánu na udržitelný rozvoj území včetně jeho odůvodnění a připomínky k návrhu územního opatření obecné povahy pro akcelerační oblast AOV 47 - Bukovec o podmínkách a zmírňujících opatřeních podle zákona o urychlení využívání obnovitelných zdrojů energie v návrhu změny č. 2 Územního rozvojového plánu ČR, včetně jeho odůvodnění. **III. DOTČENÉ ÚZEMÍ** Rozloha akcelerační oblasti AOV47 – Bukovec je 11,8 km2 a odhadovaný maximální celkový instalovaný výkon záměrů pro využití obnovitelného zdroje – energie větru umístitelných v této akcelerační oblasti je 115,5 MW. Akcelerační oblast AOV47 – Bukovec byla navržena v katastrálních územích: Kraj Vysočina: ORP Pelhřimov 655066 Chválkov u Kamenice nad Lipou v obci Mnich 640719 Hojovice v obci Hojovice 626830 Dobešov u Černovic v obci Černovice 626864 Vlkosovice v obci Černovice 608173 Bořetín v obci Bořetín Jihočeský kraj: ORP Jindřichův Hradec 614050 Březina u Deštné v obci Březina 632686 Drunče v obci Drunče ORP Tábor 736406 Tříklasovice v obci Psárov 736392 Psárov v obci Psárov Územní opatření se vztahuje k AOV47 – Bukovec avšak současně ovlivňuje daleko širší území, které může být navrženým řešením přímo či nepřímo ovlivněno. Jedná se o území s extrémní citlivostí zdrojů podzemních vod, významnými krajinnými a přírodními hodnotami a klidovým obytným prostředím, které nejsou návrhem téměř vůbec respektovány. **IV. NĚKTERÉ POUŽITÉ ZKRATKY A POJMY A FORMULACE** Zkratky pojmy, které se mohou v připomínkách vyskytovat, popř. i v jejich kombinacích: Změna/Změna č.2/změna č. 2 URP/návrh změny/návrh změny č.2 - návrh změny č. 2 Územního rozvojového plánu ČR včetně jeho odůvodnění UO/územní opatření/návrh územního opatření - návrh územního opatření obecné povahy pro akcelerační oblast AOV 47 - Bukovec o podmínkách a zmírňujících opatřeních podle zákona o urychlení využívání obnovitelných zdrojů energie v návrhu změny č. 2 Územního rozvojového plánu ČR včetně jeho odůvodnění	**Akceptováno.** Akcelerační oblast AOV47 – Bukovec byla vypuštěna.

Příloha č. 5xg– Vyhodnocení připomínek obcí a veřejnosti

Poř.č.	Připomínkové místo	Číslo jednací	Článek	AO	Připomínka	Vyhodnocení
					Dokumentace SEA/Posouzení SEA/vyhodnocení vlivů na území/SEA/posouzení - vyhodnocení vlivů návrhu změny č. 2 Územního rozvojového plánu ČR na udržitelný rozvoj území včetně jeho odůvodnění a vyhodnocení vlivů návrhu územního opatření o vymezení akcelerační oblasti AOV 47 - Bukovec v návrhu změny č. 2 územního rozvojového plánu na udržitelný rozvoj území včetně jeho odůvodnění Odůvodnění/Odůvodnění UO/Odůvodnění územního opatření/Odůvodnění Změny - odůvodnění opatření obecné povahy pro akcelerační oblast AOV 47 Bukovec Dokumentace – návrh Změny č. 2 URP ČR, návrh územního opatření obecné povahy pro akcelerační oblast AOV 47 - Bukovec a související dokumentace SEA Odůvodnění SEA – odůvodnění vyhodnocení vlivů návrhu změny č. 2 Územního rozvojového plánu ČR na udržitelný rozvoj území a odůvodnění vyhodnocení vlivů návrhu územního opatření o vymezení akcelerační oblasti AOV 47 - Bukovec v návrhu změny č. 2 územního rozvojového plánu na udržitelný rozvoj území AO/AOV/akcelerační zóna – akcelerační oblast dle změny č. 2 Územního rozvojového plánu ČR AO 47/AOV 47/AO Bukovec/AOV Bukovec – akcelerační oblast AOV 47 Bukovec URP – Územní rozvojový plán České republiky MŽP – Ministerstvo životního prostředí, KrÚ/Krajský úřad – Krajský úřad Kraje Vysočina nebo Krajský úřad Jihočeského kraje, OŽPZ – Krajský úřad Kraje Vysočina, odbor životního prostředí a zemědělství MPO – Ministerstvo průmyslu a obchodu, MMR – Ministerstvo pro místní rozvoj, VÚKOZ – Výzkumný ústav pro krajinu, AOPK – Agentura ochrany přírody a krajiny, ČSO – Česká společnost ornitologická, ČESON – Česká společnost pro ochranu netopýrů, OZE – obnovitelné zdroje energie, VTE – vysoká větrná elektrárna, FVE – fotovoltaická elektrárna UP – územní plán, ZUR – zásady územního rozvoje, UPD – územně plánovací dokumentace, ZPF – zemědělský půdní fond, JES- jednotné environmentální stanovisko, GIS – geografický informační systém NDOP – Nálezová databáze ochrany přírody, PUPFL – pozemek určený k plnění funkcí lesa, DOSS – dotčený orgán státní správy, SOKR – Strategie ochrany krajinného rázu kraje Vysočina, O – ohrožený druh, SO – silně ohrožený druh, KO – kriticky ohrožený druh, EU nebo evropský druh – druh chráněných podle Evropských společenství, ZCHÚ – zvláště chráněné území, NKP – národní kulturní památka, VPZ - vesnická památková zóna, CHKO – chráněná krajinná oblast, ÚSES – územní systém ekologické stability, VKP – významný krajinný prvek, MA21 – Místní agenda 21 zákon o JES – zákon č. 148/2023 Sb., o jednotném environmentálním stanovisku st.z./StZ – zákon č. 283/2021 Sb., stavební zákon směrnice RED III. - Směrnice Evropského parlamentu a Rady (EU) 2023/2413 ze dne 18. října 2023, kterou se mění směrnice (EU) 2018/2001, nařízení (EU) 2018/1999 a směrnice 98/70/ES, pokud jde o podporu energie z obnovitelných zdrojů, a zrušuje směrnice Rady (EU) 2015/652 Zákon o EIA – zákon č. 100/2001 Sb., o posuzování vlivů na životní prostředí a o změně některých souvisejících zákonů (zákon o posuzování vlivů na životní prostředí) vodní zákon - zákon š. 254/2001 Sb., o vodách a o změně některých zákonů (vodní zákon) lesní zákon – zákon š. 289/1995 Sb., o lesích a o změně některých zákonů (lesní zákon) zákon o ochraně ZPF – zákon č. 334/1992 Sb., o ochraně zemědělského půdního fondu zákon o ŽP – zákon č. 17/1992 Sb., o životním prostředí správní řád – zákon č. 500/2004 Sb., správní řád ZOZE - Zákon č. 249/2025 Sb. , o urychlení využívání některých obnovitelných zdrojů energie a o změně souvisejících zákonů (zákon o urychlení využívání obnovitelných zdrojů energie), Směrnice o ptácích - Směrnice Rady č. 79/409/EHS z 2. dubna 1979 o ochraně volně žijících ptáků, Směrnice o stanovištích - Směrnice Rady č. 92/43/EHS z 21. května 1992 o ochraně přírodních stanovišť, volně žijících živočichů a planě rostoucích rostlin vyhláška č. 142/2018 Sb., - vyhláška Ministerstva životního prostředí č. 142/2018 Sb., o náležitostech posouzení vlivu záměru a koncepce na evropsky významné lokality a ptačí oblasti a o náležitostech hodnocení vlivu závažného zásahu na zájmy ochrany přírody a krajiny, Metodika MŽP – Metodika ke stanovování podmínek zmírňujících opatření v návrhu územního opatření podle zákona č. 249/2025 Sb., o urychlení využívání některých obnovitelných zdrojů energie a o změně souvisejících zákonů (zákon o urychlení využívání obnovitelných zdrojů energie) Jednotné i množné číslo sloves a zájmen se vztahuje k podateli připomínek	

					V. OBSAH PŘIPOMÍNEK **<u>6.1 Rozpor s ochranou vod, hydrogeologických poměrů a vodních zdrojů</u>** **Připomínka č. 1 - 6.1.1 Nesprávně zjištěný skutkový stav – ochranná pásma vodních zdrojů, zdroje pitné vody, povrchové vody** **Připomínka č. 2 - 6.1.2 Nepřípustné odkládání posouzení vlivů na vody do navazujících řízení** **Připomínka č. 3 - 6.1.3 Absence závazných limitů pro zakládání větrných elektráren** **Připomínka č. 4 - 6.1.4 Nedostatečné geologické posouzení poddolovaných území** **Připomínka č. 5 - 6.1.5 Nedostatečné posouzení ochranných pásem vodních zdrojů a individuálních studní** **Připomínka č. 6 - 6.1.6 Rizika zásahů do puklinových kolektorů a změn proudění podzemních vod** **Připomínka č. 7 - 6.1.7 Vibrace, mechanické zatížení a hydrogeologická stabilita území** **Připomínka č. 8 - 6.1.8 Riziko kontaminace podzemních vod a havárií technických kapalin** **Připomínka č. 9 - 6.1.9 Retenční schopnost krajiny, infiltrace a kumulativní hydrologické dopady** **Připomínka č. 10 - 6.1.10 Bagatelizace vlivu stavebních zásahů, zakládání VTE a budování doprovodných staveb a komunikací** **Připomínka č. 11 - 6.1.11 Nejednoznačnost mitigační podmínky ohledně snížení terénu** **<u>6.2 Rozpor s ochranou zemědělského půdního fondu (ZPF)</u>** **Připomínka č. 12 - 6.2.1 Nedostatečné vyhodnocení a odůvodnění záborů pozemků zemědělského půdního fondu (ZPF)** **Připomínka č. 13 - 6.2.2 Riziko zhutnění půdy a poškození melioračních systémů** **Připomínka č. 14 - 6.2.3 Neproveditelnost a nepřezkoumatelnost podmínky vypínání větrných elektráren při zemědělských pracích** **Připomínka č. 15 - 6.2.4 Nevratnost záborů zemědělského půdního fondu a absence rekultivační strategie** **Připomínka č. 16 - 6.2.5 Nedostatečné vyhodnocení kumulativních záborů zemědělského půdního fondu a degradace půdy v širším území** **Připomínka č. 17 - 6.2.6 Degradace zemědělské půdy** **Připomínka č. 18 - 6.2.7 Změny mikroklimatu a vysušování zemědělské krajiny** **Připomínka č. 19 - 6.2.8 Dopady na vegetaci, produktivitu půdy a vodní režim krajiny** **Připomínka č. 20 - 6.2.9 Eroze, hydrologické změny a destabilizace půdního prostředí** **<u>6.3 Rozpor s ochranou lesa a ochranou pozemků určených k plnění funkcí lesa (PUPFL)</u>** **Připomínka č. 21 - 6.3.1 Nedostatečné vyhodnocení záborů pozemků určených k plnění funkcí lesa (PUPFL)** **Připomínka č. 22 - 6.3.2 Nesprávné a nepřezkoumatelné hodnocení záborů a fragmentace pozemků určených k plnění funkcí lesa (PUPFL)** **Připomínka č. 23 - 6.3.3 Fragmentace lesních porostů a zásahy do významných krajinných prvků (VKP)** **Připomínka č. 24 - 6.3.4 Nevyhodnocení kumulativních dopadů souvislého pásu akceleračních oblastí na lesní ekosystémy a PUPFL** **Připomínka č. 25 - 6.3.5 Absence prokázání převahy veřejného zájmu nad ochranou lesa** **Připomínka č. 26 - 6.3.6 Nedostatečné posouzení mimoprodukčních funkcí lesa** **Připomínka č. 27 - 6.3.7 Nepřípustné odkládání ochrany lesa do navazujících řízení** **Připomínka č. 28 - 6.3.8 Rozpor s odbornými studiemi potvrzujícími negativní dopady fragmentace lesa** **Připomínka č. 29 - 6.3.9 Narušení vodního režimu lesa a zvýšení erozních procesů** **Připomínka č. 30 - 6.3.10 Ztráta uhlíkových zásob lesa a uhlíkový dluh** **Připomínka č. 31 - 6.3.11 Geotechnická stabilita a riziko eroze ve svažitých lesních územích** **Připomínka č. 32 - 6.3.12 Neslučitelnost s podmínkami krajských úřadů** **<u>6.4 Ochrana přírody a biodiverzity</u>** **Připomínka č. 33 - 6.4.1 Nedostatečné posouzení dopadů na soustavu Natura 2000 a evropsky významné lokality** **Připomínka č. 34 - 6.4.2 Nedostatečné biologické průzkumy a absence dlouhodobého monitoringu** **Připomínka č. 35 - 6.4.3 Nedostatečné hodnocení dopadů na chráněné druhy ptáků** **Připomínka č. 36 - 6.4.4 Migrační koridory netopýrů a nedostatečná ochrana zimovišť** **Připomínka č. 37 - 6.4.5 Mortalita netopýrů, barotrauma a lesní prostředí jako vysoce rizikový biotop"**	

Poř.č.	Připomínkové místo	Číslo jednací	Článek	AO	Připomínka	Vyhodnocení
					Připomínka č. 38 - 6.4.6 Nedostatečně prokázaná účinnost biologických mitigací **Připomínka č. 39 - 6.4.7 Nedostatečné hodnocení mokřadů, prameništ a vodních biotopů** **Připomínka č. 40 - 6.4.8 Fragmentace krajiny a narušení ekologické stability** **Připomínka č. 41 - 6.4.9 Absence regionálního hodnocení kumulativních biologických dopadů** **Připomínka č. 42 - 6.4.10 Světelné znečištění a narušení nočních ekosystémů** **Připomínka č. 43 - 6.4.11 Ohrožení mokřadních biotopů, bezkolencových luk a hydrologicky citlivých habitatů** **Připomínka č. 44 - 6.4.12 Fragmentace krajiny, migrační prostupnost velkých savců a dopady na savce a myslivost** **Připomínka č. 45 - 6.4.13 Rozpor s principem prevence a předběžné opatrnosti** **Připomínka č. 46 - 6.4.14 Nedostatečná skutková zjištění stavu akcelerační oblasti v rámci biologického hodnocení SEA** **Připomínka č. 47 - 6.4.15 Vadné hodnocení klima a ovzduší** **<u>6.5 Veřejné zdraví a ochrana obyvatel</u>** **Připomínka č. 48 - 6.5.1 Nedostatečné vyhodnocení dlouhodobých zdravotních dopadů na obyvatelstvo** **Připomínka č. 49 - 6.5.2 Nepřezkoumatelnost závěrů o „zanedbatelném vlivu" na veřejné zdraví** **Připomínka č. 50 - 6.5.3 Absence komplexního posouzení hlukové zátěže a kumulativních vlivů** **Připomínka č. 51 - 6.5.4 Nedostatečné odstupové vzdálenosti od obytné zástavby a chráněných venkovních prostor** **Připomínka č. 52 - 6.5.5 Nepřípustné odložení zdravotního hodnocení do navazujících řízení** **Připomínka č. 53 - 6.5.6 Poruchy spánku, chronické obtěžování a psychosociální dopady** **Připomínka č. 54 - 6.5.7 Nízkofrekvenční hluk, vibrace, infrazvuk a amplitudová modulace** **Připomínka č. 55 - 6.5.8 Stroboskopický efekt a vizuální zátěž obyvatel** **Připomínka č. 56 - 6.5.9 Rozpor s právními předpisy a principem předběžné opatrnosti** **<u>6.6 Krajinný ráz</u>** **Připomínka č. 57 - 6.6.1 Vnitřní rozpornost SEA při hodnocení krajinného rázu** **Připomínka č. 58 - 6.6.2 Rozpor s koncepční ochranou krajinného rázu Jihočeského kraje** **Připomínka č. 59 - 6.6.3 Rozpor se Strategií ochrany krajinného rázu Kraje Vysočina (SOKR)** **Připomínka č. 60 - 6.6.4 Ochrana harmonického měřítka krajiny a krajinných horizontů** **Připomínka č. 61 - 6.6.5 Industrializace krajiny a vznik technické dominanty nadregionálního významu** **Připomínka č. 62 - 6.6.6 Nedostatečné vyhodnocení kumulativních vizuálních dopadů** **Připomínka č. 63 - 6.6.7 Narušení kulturní krajiny, historických dominant a pohledových vazeb** **Připomínka č. 64 - 6.6.8 Zásah do duchovní krajiny Mostkovy kapličky** **Připomínka č. 65 - 6.6.9 Nedostatečné hodnocení archeologických a kulturně-historických lokalit** **Připomínka č. 66 - 6.6.10 Absence objektivního hodnocení vizuální dominance a viditelnosti** **Připomínka č. 67 - 6.6.11 Světelné znečištění a ztráta noční krajiny** **Připomínka č. 68 - 6.6.12 Zásah do rekreační a estetické funkce krajiny** **Připomínka č. 69 - 6.6.13 Absence transparentní metodiky hodnocení krajinného rázu** **<u>6.7 Bezpečnost, letectví, obrana státu a integrovaný záchranný systém</u>** **Připomínka č. 70 - 6.7.1 Nedostatečné posouzení vlivů na radarové systémy a bezpečnost leteckého provozu** **Připomínka č. 71 - 6.7.2 Nedostatečné posouzení dopadů na obranu státu a vojenské zájmy** **Připomínka č. 72 - 6.7.3 Nedostatečné vyhodnocení rizik pro integrovaný záchranný systém** **Připomínka č. 73 - 6.7.4 Absence hodnocení havarijních scénářů a krizové připravenosti** **Připomínka č. 74 - 6.7.5 Rizika havárií větrných elektráren a ohrožení obyvatelstva** **Připomínka č. 75 - 6.7.6 Rizika havárií a kontaminace půdy a vod** **Připomínka č. 76 - 6.7.7 Absence komplexního krizového a havarijního modelování** **Připomínka č. 77 - 6.7.8 Nepřípustné odkládání bezpečnostních rizik do navazujících řízení** **Připomínka č. 78 - 6.7.9 Nepřipravenost systému požární ochrany na havárie větrných elektráren** **Připomínka č. 79 - 6.7.10 Nedostatečné posouzení rizika námrazy na lopatkách větrných elektráren a odhazování ledových fragmentů** **Připomínka č. 80 - 6.7.11 Ohrožení bezpečnosti sportovních létajících zařízení**	

					6.8 Hmotné statky **Připomínka č. 81 - 6.8.1 Pokles hodnoty nemovitostí a omezení pokojného užívání majetku** **Připomínka č. 82 - 6.8.2 Nepřímé omezení vlastnického práva a zásah do kvality bydlení** **Připomínka č. 83 - 6.8.3 Rekreační hodnota krajiny a ekonomické dopady na území** **Připomínka č. 84 - 6.8.4 Poškození místní infrastruktury a dopady stavební fáze** **Připomínka č. 85 - 6.8.5 Omezení budoucího rozvoje obcí a blokace území** **Připomínka č. 86 - 6.8.6 Ekonomické oslabení obcí a ztráta vyjednávací pozice samospráv** **6.9 Nedostatečné vyhodnocení environmentálních dopadů a připojení k přenosové soustavě** **Připomínka č. 87 - 6.9.1 Nedostatečné vyhodnocení environmentálních dopadů stavební fáze a souvisejících zásahů do území** **Připomínka č. 88 - 6.9.2 Nedostatečné vyhodnocení odpadů, materiálových toků a provozních environmentálních rizik** **Připomínka č. 89 - 6.9.3 Nedostatečné vyhodnocení ukončení životnosti a likvidace zařízení** **Připomínka č. 90 - 6.9.4 Nevratné zásahy do podloží, absence strategie obnovy území a nedostatečné vyhodnocení dlouhodobých dopadů životního cyklu** **Připomínka č. 91 - 6.9.5 Nedostatečné vyhodnocení možností připojení větrných elektráren do elektrizační soustavy a souvisejících zásahů do území** **6.10 Rozpor návrhu územního opatření o vymezení AOV47 Bukovec s územními plány obcí** **Připomínka č. 92 - 6.10.1 Rozpor s územním plánem obce Bořetín** **Připomínka č. 93 - 6.10.2 Rozpor s územním plánem obce Drunče** **Připomínka č. 94 - 6.10.3 Rozpor s územním plánem obce Psárov** **Připomínka č. 95 - 6.10.4 Rozpor s územním plánem obce Březina** **Připomínka č. 96 - 6.10.5 Rozpor s územním plánem obce Hojovice** **Připomínka č. 97 - 6.10.6 Rozpor s územním plánem obce Mnich** **Připomínka č. 98 - 6.10.7 Rozpor s územním plánem obce Černovice** **Připomínka č. 99 - 6.10.8 Nevyhodnocené dopady akceleračních oblastí na územní plánování a výkon samosprávy, absence metodiky** **7.1 Absence řádného hodnocení kumulativních a synergických vlivů** **Připomínka č. 100 - 7.1.1 Absence komplexního regionálního hodnocení kumulativních a synergických vlivů** **Připomínka č. 101 - 7.1.2 Kumulativní hlukové zatížení, vibrace a synergické působení více větrných parků** **Připomínka č. 102 - 7.1.3 Kumulativní vizuální dopady, světelné efekty a industrializace krajiny** **Připomínka č. 103 - 7.1.4 Kumulativní psychosociální dopady a omezení rozvoje obcí** **Připomínka č. 104 - 7.1.5 Kumulativní ekologické dopady, fragmentace krajiny a migrační bariéry** **7.2 Nepřípustné odkládání a přenášení posouzení vlivů do navazujících fází rozhodování** **Připomínka č. 105 - 7.2.1 Nepřípustné odkládání podstatných vlivů do navazujících řízení** **Připomínka č. 106 - 7.2.2 Rozpor s principem prevence a účelem strategického posuzování vlivů na životní prostředí** **Připomínka č. 107 - 7.2.3 Nepřípustné přenášení kumulativních a synergických vlivů do individuálních EIA** **Připomínka č. 108 - 7.2.4 Omezení účinné participace veřejnosti a dotčených obcí** **7.3 Nepřezkoumatelnost Dokumentace SEA i návrhu územního opatření** **Připomínka č. 109 - 7.3.1 Nepřezkoumatelnost z důvodu vysoké míry modelovosti a neurčitosti záměru** **Připomínka č. 110 - 7.3.2 Nejistota modelových scénářů a absence preventivního přístupu** **Připomínka č. 111 - 7.3.3 Nepřezkoumatelnost kumulativních a synergických vlivů při neznámých parametrech budoucí výstavby** **Připomínka č. 112 - 7.3.4 Neurčitost technických parametrů a nemožnost objektivního posouzení vlivů na krajinu a veřejné zdraví** **Připomínka č. 113 - 7.3.5 Absence modelu výstavby VTE** **7.4 Nedostatečnost podmínek a zmírňujících opatření**	

Poř.č.	Připomínkové místo	Číslo jednací	Článek	AO	Připomínka	Vyhodnocení
					Připomínka č. 114 - 7.4.1 Nedostatečně konkrétní a nevynutitelné zmírňující opatření **Připomínka č. 115 - 7.4.2 Absence metodiky hodnocení účinnosti mitigací a nepřezkoumatelnost bodového systému** **Připomínka č. 116 - 7.4.3 Nedostatečně prokázaná účinnost opatření pro ochranu biodiverzity** **Připomínka č. 117 - 7.4.4 Nedostatečnost monitoringu a absence adaptivního managementu** **7.5 Vnitřní rozpory v hodnocení kumulativních a synergických vlivů a nedostatečnost monitoringu** **Připomínka č. 118 - 7.5.1 Vnitřní rozpor mezi identifikovanými riziky a závěrem o přijatelnosti** **Připomínka č. 119 - 7.5.2 Nedostatečné hodnocení kumulativních a synergických vlivů** **Připomínka č. 120 - 7.5.3 Absence hodnocení dlouhodobého vývoje území** **Připomínka č. 121 - 7.5.4 Nedostatečnost monitoringu a nepřípustné přenášení nejistot do budoucna** **7.6 Absence variantního řešení a minimalizace konfliktů v území** **Připomínka č. 122 - 7.6.1 Absence skutečného variantního řešení** **Připomínka č. 123 - 7.6.2 Rozpor s principem minimalizace územních konfliktů** **Připomínka č. 124 - 7.6.3 Nedostatečné prostorové a koncepční porovnání variant** **Připomínka č. 125 - 7.6.4 Absence transparentního prostorového hodnocení konfliktnosti území** **Připomínka č. 126 - 7.6.5 Nedostatečné odůvodnění výběru AOV47 – Bukovec** **7.7 Rozpor dokumentace SEA a návrhu územního opatření s odbornými podklady krajů v oblasti územního plánování** **Připomínka č. 127 - 7.7.1 Rozpor se ZUR Jihočeského kraje a souvisejícími dokumenty** **Připomínka č. 128 - 7.7.2 Rozpor s platným usnesením zastupitelstva kraje Vysočina** **Připomínka č. 129 - 7.7.3 Rozpor se Strategií ochrany krajinného rázu kraje Vysočina a její revizi z roku 2024** **Připomínka č. 130 - 7.7.4 Nerovný a netransparentní přístup při zohlednění územně plánovacích podkladů krajů** **7.8 Netransparentní a nepřezkoumatelná klasifikace dokumentace SEA v návrhu územního opatření** **Připomínka č. 131 - 7.8.1 Absence konkrétní metodiky klasifikace SEA, přičemž hodnocení je proto nepřezkoumatelné, netransparentní a neumožňuje ověřit, zda byly jednotlivé vlivy vyhodnoceny objektivně, konzistentně a reprodukovatelně.** **Připomínka č. 132 - 7.8.2 Neobjektivita hodnocení SEA** **Připomínka č. 133 - 7.8.3 Rozpor s metodikou a závaznými požadavky na vyhodnocení SEA** **Připomínka č. 134 - 7.9 Absence dostatečných podkladů k hodnocení SEA** **7.10 Rozpor koncepce Změny č. 2 URP a návrhu územního opatření o vymezení AOV 47 Bukovce včetně související dokumentace s politikou krajů v oblasti OZE a reálným stavem rozvoje OZE v krajích. Rozpor s politikou státu v oblasti OZE** **Připomínka č. 135 - 7.10.1 Rozpor s politikou kraje Vysočina a stavem rozvoje OZE v Kraji Vysočina** **Připomínka č. 136 - 7.10.2 Rozpor s politikou Jihočeského kraje a stavem rozvoje OZE v Jihočeském kraji** **Připomínka č. 137 - 7.10.3 Rozpor s energetickou politikou a strategií ČR** **Připomínka č. 138 - 7.11. Neúplné publikované informace pořizovatelem Změny č. 2 URP ČR** **Připomínka č. 139 - 7.12. Provedení průzkumů neautorizovanými osobami** **8.1 Koncepčně chybný nástroj územního plánování ve formě změny Územního rozvojového plánu ČR** **Připomínka č. 140 - 8.1.1 Nedostatečné posouzení SEA a koncepčně chybný nástroj územního plánování ve formě změny Územního rozvojového plánu převážně vylučuje EIA** **Připomínka č. 141 - 8.1.2 Rozpor s metodikou Ministerstva životního prostředí i zákonem o urychlení využívání obnovitelných zdrojů energie** **Připomínka č. 142 - 8.1.3 Územní opatření jsou koncipována tak, že plošně a předem deklarují přípustnost rozsáhlých energetických staveb v území**	

					8.2 Nedostatečné odůvodnění výběru lokality a rozpor s deklarovanými kritérii **Připomínka č. 143 - 8.2.1 Rozpor návrhu akceleračních oblastí se zadáním Změny č. 2 ÚRP, zákonem č. 249/2025 Sb. a cíli směrnice RED III** **Připomínka č. 144 - 8.2.2 Nedostatečné odůvodnění výběru lokality a absence transparentního multikriteriálního hodnocení** **Připomínka č. 145 - 8.2.3 Rozpor s principem „least-conflict siting" a nedostatečné zohlednění sociální přijatelnosti** **Připomínka č. 146 - 8.2.4 Nedostatečné vyhodnocení kumulativních krajinných a vizuálních vlivů** **Připomínka č. 147 - 8.2.5 Nedostatečné zohlednění biodiverzity a environmentálních konfliktů při výběru lokalit** **Připomínka č. 148 - 8.2.6 Nejednoznačnost zadání i odůvodnění vymezení jednotlivých oblastí, resp. nevymezení oblastí splňujících kritéria nastavená v zadání, absence kritérií.** **Připomínka č. 149 - 8.2.7 Naplňování cílů v oblasti obnovitelných zdrojů energie musí vycházet z reálného investičního potenciálu území.** **Připomínka č. 150 - 8.2.8 Neefektivita vymezení akcelerační oblasti Bukovec** **Připomínka č. 151 - 8.2.9 Nerovný přístup k vynětí některých akceleračních oblastí z návrhu Změny č. 2 URP** **8.3 Rozpor s Územním rozvojovým plánem České republiky, principem minimalizace dopadů a neprokázání veřejného zájmu** **Připomínka č. 152 - 8.3.1 Rozpor s deklarovanými principy Územního rozvojového plánu České republiky** **Připomínka č. 153 - 8.3.2 Neprokázání proporcionality a převažujícího veřejného zájmu** **Připomínka č. 154 - 8.3.3 Rozpor s deklarovanými klimatickými a environmentálními přínosy** **Připomínka č. 155 - 8.3.4 Vnitřní rozpory mezi deklarovanými cíli ÚRP a konkrétním vymezením AOV47** **8.4 Nepřiměřenost zásahu a neprokázání převahy veřejného zájmu** **Připomínka č. 156 - 8.4.1 Absence objektivního testu proporcionality** **Připomínka č. 157 - 8.4.2 Nepřiměřenost zásahu do krajiny a životního prostředí** **Připomínka č. 158 - 8.4.3 Nepřiměřenost zásahu do kvality života a obytného prostředí** **Připomínka č. 159 - 8.4.4 Nepřiměřenost zásahu do vlastnických práv a pokojného užívání majetku** **Připomínka č. 160 - 8.4.5 Nepřiměřenost zásahu při existenci méně konfliktních alternativ** **Připomínka č. 161 - 8.4.6 Neprokázání převažujícího veřejného zájmu** **Připomínka č. 162 - 9.1 Rozpor se zákonem č. 249/2025 Sb., o urychlení využívání obnovitelných zdrojů energie** **Připomínka č. 163 - 9.2 Rozpor se zákonem č. 100/2001 Sb., o posuzování vlivů na životní prostředí** **Připomínka č. 164 - 9.3 Rozpor se zákonem č. 114/1992 Sb., o ochraně přírody a krajiny** **Připomínka č. 165 - 9.4 Rozpor se zákonem č. 254/2001 Sb., o vodách a o změně některých zákonů (vodní zákon)** **Připomínka č. 166 - 9.5 Rozpor se zákonem č. 334/1992 Sb., o ochraně zemědělského půdního fondu** **Připomínka č. 167 - 9.6 Rozpor se zákonem č. 289/1995 Sb., o lesích a o změně a doplnění některých zákonů (lesní zákon)** **Připomínka č. 168 - 9.7 Rozpor se zákonem č. 258/2000 Sb., o ochraně veřejného zdraví** **Připomínka č. 169 - 9.8 Rozpor se zákonem č. 500/2004 Sb., správní řád** **Připomínka č. 170 - 9.9 Rozpor s principem předběžné opatrnosti** **Připomínka č. 171 - 9.10 Rozpor s principem legitimního očekávání** **Připomínka č. 172 - 9.11. Judikatura Nejvyššího správního soudu ČR** **Připomínka č. 173 - 10.1 Rozpor se směrnicí Evropského parlamentu a Rady 2001/42/ES o posuzování vlivů některých plánů a programů na životní prostředí** **Připomínka č. 174 - 10.2 Rozpor se směrnicí Rady 92/43/EHS o ochraně přírodních stanovišť, volně žijících živočichů a planě rostoucích rostlin (tzv. směrnice o stanovištích)** **Připomínka č. 175 - 10.3 Rozpor se směrnicí Evropského parlamentu a Rady 2011/92/EU o posuzování vlivů některých veřejných a soukromých záměrů na životní prostředí (EIA)** **Připomínka č. 176 - 10.4 Rozpor se směrnicí Evropského parlamentu a Rady (EU) 2023/2413 (RED III)**	

Poř.č.	Připomínkové místo	Číslo jednací	Článek	AO	Připomínka	Vyhodnocení
					Připomínka č. 177 - 10.5 Rozpor s Aarhuskou úmluvou (Úmluva o přístupu k informacím, účasti veřejnosti na rozhodování a přístupu k právní ochraně v záležitostech životního prostředí Sdělení č. 124/2004 Sb. m. s.) **Připomínka č. 178 - 10.6 Rozpor s Evropskou úmluvou o krajině (European Landscape Convention, ETS No. 176)** **11.1. Porušení rovnosti před zákonem** **Připomínka č. 179 - 11.1.1 Porušení rovnosti před zákonem dle čl. 3 odst. 1 Listiny základních práv a svobod** **Připomínka č. 180 - 11.1.2 Porušení čl. 4 odst. 3, 4 Ústavy České republiky** **Připomínka č. 181 - 11.2 Porušení čl. 7 Ústavy České republiky** **Připomínka č. 182 - 11.3 Porušení čl. 6, odst. 1 Ústavy České republiky** **Připomínka č. 183 - 11.4 Porušení čl. 11, odst. 1 Ústavy České republiky** **Připomínka č. 184 - 11.5 Porušení čl. 11, odst. 3 Ústavy České republiky** **Připomínka č. 185 - 11.6 Porušení čl. 12, odst. 1, věta první Ústavy České republiky** **Připomínka č. 186 - 11.7. Porušení čl. 10 Ústavy České republiky** **Připomínka č. 187 - 12.1 Nevhodné použití Změny č.2 Územního rozvojového plánu ČR jako nástroje k dosažení deklarovaného účelu** **Připomínka č. 188 - 12.2 Z odůvodnění návrhu Změny č. 2 Územního rozvojového plánu ČR nevyplývá, proč je nutné do práva na samosprávu zasáhnout.** **Připomínka č. 189 - 12.3 Utajení procesu tvorby návrhu Změny č. 2 Územního rozvojového plánu ČR a protiprávní délka lhůty k vyjádření a nepřípustné omezení účinné participace veřejnosti a obcí** **Připomínka č. 190 - 12.4 Jiné varianty řešení účelu Změny č. URP a s tím související nepřiměřenost zásahu do práva na samosprávu a zvoleného postupu vzhledem k platné legislativě** **Připomínka č. 191 - 12.5 Rozpor s právem EU a se ZOZE a s tím související nepřiměřenost zásahu do práva na samosprávu a zvoleného postupu vzhledem k platné legislativě** **12.6. Nesouhlas dotčených obcí a veřejnosti, místní referendum a hromadná petice** **Připomínka č. 192 - 12.6.1 Jednotný nesouhlas samospráv v akcelerační oblasti č. 47 Bukovec** **Připomínka č. 193 - 12.6.2 Nesouhlas veřejnosti a hromadná petice** **Připomínka č. 194 - 12.7 Nesouhlas krajů, krajských úřadů a Senátu Parlamentu České republiky s vymezováním akceleračních oblastí** **Připomínka č. 195 - 12.8 Sociální polarizace venkovských komunit a narušení komunitní soudržnosti a absence hodnocení sociální přijatelnosti a společenské akceptace návrhu** **Připomínka č. 196 - 12.9 Nepřiměřenost zásahu do práva obcí na samosprávu** **VI. PŘIPOMÍNKY K NEDOSTATKŮM V DOKUMENTACI SEA, NÁVRHU ÚZEMNÍHO OPATŘENÍ O VYMEZENÍ AOV Č. 47 BUKOVEC, NÁVRHU ZMĚNY Č. 2 URP ČR A JEJICH ODŮVODNĚNÍ OHLEDNĚ KONKRÉTNÍCH SLOŽEK ŽIVOTNÍHO PROSTŘEDÍ A DALŠÍCH KONKRÉTNÍCH VLIVŮ** **6.1 Rozpor s ochranou vod, hydrogeologických poměrů a vodních zdrojů** **6.1.1 Nesprávně zjištěný skutkový stav – ochranná pásma vodních zdrojů, zdroje pitné vody, povrchové vody** Citace SEA: *AO protéká Brusník a Hojovický potok.* *AO je vymezena mimo záplavová území a mimo plochy povrchových vod a nevede ke zhoršení odtokových poměrů v území. Nenacházejí se zde ochranná pásma vodních zdrojů. Vlivy na povrchové a podzemní vody mohou nastat jen v době výstavby vlivem havárie vozidel nebo stavebních mechanismů (vliv je statisticky nepravděpodobný), při provozu může potenciálně nastat únik mazadel a trafoolejů – zanedbatelný vliv. Toto bude řešeno v navazujícím řízení zpracováním havarijních plánů, zajištěním sanačních prostředků.* *Podmínky a zmírňující opatření ÚO: Stanovena podmínka na ochranu mokřadů, pramenišť, vodních ploch a toků vyjma nezbytných křížení liniové dopravní a technické infrastruktury s vodním tokem.*	

Poř.č.	Připomínkové místo	Číslo jednací	Článek	AO	Připomínka	Vyhodnocení
					Opatření SEA: Navržené podmínky a zmírňující opatření ÚO řešeny dostatečně, bez dalšího návrhu dle SEA. *Bodově ohodnocený vliv 0* Na základě tohoto tvrzení dokumentace dochází k závěru, že vlivy na podzemní a povrchové vody budou nulové nebo pouze zanedbatelné. Tento závěr a bodové hodnocení jsou ve značném rozporu se skutečným stavem území: a) V území akcelerační oblasti AOV47 se nacházejí evidovaná ochranná pásma vodních zdrojů konkrétně ochranné pásmo evidenčního čísla 00299703 – Drunče, Březina (a i přímo tento chráněný vrt S01) a ochranné pásmo evidenčního čísla 00323810 – Hojovice (studna S), **jejichž podmínky vylučují výstavbu uvažovaného typu staveb** b) dále a v blízkosti hranice AOV Bukovec 47 ochranné pásmo podzemního zdroje vody Vlkosovice č. 00250510 (jímací zářezy), a podzemního zdroje vody Dobešov č. 00196610, která jsou všechna vedena ve státní databázi ochranných pásem vodních zdrojů na portálu voda.gov.cz  *Obr.: Mapový výřez z aplikace ISVS-VODA zobrazující ochranná pásma vodních zdrojů v oblasti AOV47 Bukovec* b) Současně nejsou zohledněny další využívané zdroje pitné vody v Psárově (zdroj pitné vody pro obyvatelstvo uvedený i v nákresu AOV 47) a Bořetíně (zejména stávající obecní vrt o hloubce 50m a vodojem, oboje ve vzdálenosti do 300m od hranice AOV47, dtto plánovaný obecní vrt a přívod k vodojemu) ani závislost obyvatel na individuálních studních. c) Dále se nachází v území dalších asi 10 bezejmenných toků, nejenom výše dva pojmenované potoky, viz příslušné mapy vodni-nadrze-mapa | ISVS Voda d) Dále se v území nachází nejméně 4 vodní nádrže, je jednoduše patrno na mapy.com. e) Dále se přímo v AOV nebo v okolí nachází řada prameniš a mokřadů, viz např. mapy.com. Např. v k.ú. Drunče se nachází cenné rašelinné mokřady a další biotopy.	

Poř.č.	Připomínkové místo	Číslo jednací	Článek	AO	Připomínka	Vyhodnocení
					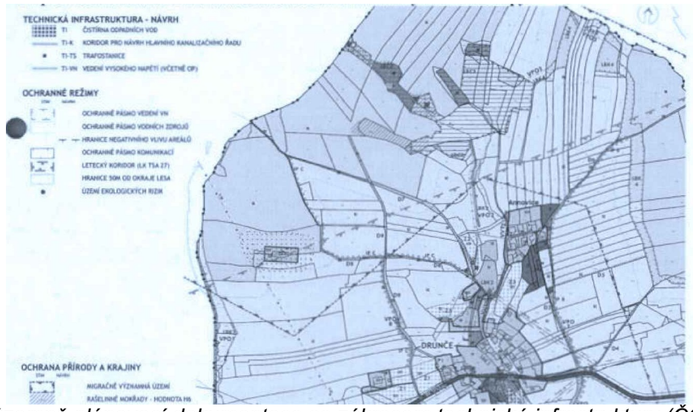 *Obr.: Výřez územně plánovací dokumentace se zákresem technické infrastruktury (ČOV, kanalizace, trafostanice, vedení VN), ochranných režimů a ochrany přírody a krajiny v okolí obce Drunče* Nezohlednění těchto ochranných pásem, zdrojů pitné vody, povrchových toků, povrchových vod, pramenišť a mokřadů znamená, že dokumentace nepracuje s reálnými limity území a podhodnocuje rizika pro podzemní i povrchové vody a vodní zdroje. Takový postup je v rozporu s § 3 zákona č. 500/2004 Sb., správní řád, který ukládá správním orgánům povinnost zjistit skutečný stav věci, o němž nejsou důvodné pochybnosti. Současně je návrh v rozporu se zákonem č. 254/2001 Sb., o vodách a o změně některých zákonů (vodní zákon), který stanoví povinnost chránit podzemní vody, vodní zdroje a jejich ochranná pásma. Dokumentace SEA je proto v této části nepřezkoumatelná, protože vychází z nesprávného skutkového stavu a neobsahuje správné vyhodnocení limitů území. Návrh řešení: Požaduji opravu skutkového stavu v dokumentaci SEA, doplnění ochranných pásem vodních zdrojů do všech podkladů a nové vyhodnocení vlivů na podzemní vody a vodní zdroje. Pokud nebude možné uvedené nedostatky objektivně a přezkoumatelně odstranit, požaduji vypuštění akcelerační oblasti AOV47 – Bukovec a souvisejícího územního opatření z návrhu Změny č. 2 Územního rozvojového plánu ČR. Zdroje: MINISTERSTVO ZEMĚDĚLSTVÍ ČR. Ochranná pásma vodních zdrojů – mapová aplikace [online]. Dostupné z: https://voda.gov.cz/?page=ochranna-pasma-mapa. [cit. 18. 5. 2026]. ČESKÁ REPUBLIKA. Zákon č. 500/2004 Sb., správní řád [online]. Dostupné z: https://www.zakonyprolidi.cz/cs/2004-500. [cit. 18. 5. 2026]. ČESKÁ REPUBLIKA. Zákon č. 254/2001 Sb., o vodách a o změně některých zákonů (vodní zákon) [online]. Dostupné z: https://www.zakonyprolidi.cz/cs/2001-254. [cit. 18. 5. 2026]. **6.1.2 Nepřípustné odkládání posouzení vlivů na vody do navazujících řízení** Dokumentace SEA **neobsahuje vlastní posouzení rizik kontaminace** podzemních vod, havárií ani možných dopadů provozu větrných elektráren na vodní režim území. Posouzení těchto vlivů je odkládáno do budoucích navazujících řízení prostřednictvím havarijních plánů, budoucích technických opatření a dalších podmínek, které mají být řešeny až ve fázi konkrétních záměrů. Dokumentace současně **neobsahuje konkrétní vyhodnocení rizik úniků** technických kapalin, rozsahu možného zasažení podzemních vod ani vyhodnocení dopadů na individuální studny a lokální zdroje pitné vody. **Takový postup neumožňuje objektivně posoudit, zda je navržená akcelerační oblast z hlediska ochrany vodních zdrojů a hydrogeologických poměrů vůbec přípustná již na úrovni SEA.** Takový postup je v rozporu se zákonem č. 100/2001 Sb., o posuzování vlivů na životní prostředí, který vyžaduje vyhodnocení podstatných vlivů návrhu již na úrovni koncepce. Současně je návrh v rozporu s principem prevence a principem předběžné opatrnosti, které vyžadují, aby možná rizika pro životní prostředí byla posouzena před přijetím rozhodnutí, nikoliv až v navazujících řízeních.	

Poř.č.	Připomínkové místo	Číslo jednací	Článek	AO	Připomínka	Vyhodnocení
					Dokumentace SEA je proto v této části nepřezkoumatelná, protože zásadní posouzení vlivů na vody a vodní zdroje nepřípustně přesouvá do budoucích fází přípravy záměru. Návrh řešení: Požaduji doplnění SEA o konkrétní vyhodnocení rizik kontaminace podzemních vod, havárií technických kapalin, dopadů na individuální studny a lokální zdroje pitné vody a o úplné posouzení vlivů na vodní režim území již na úrovni této koncepce. Pokud nebude možné uvedené nedostatky objektivně a přezkoumatelně odstranit, požaduji vypuštění akcelerační oblasti AOV47 – Bukovec a souvisejícího územního opatření z návrhu Změny č. 2 Územního rozvojového plánu ČR. Zdroje: ČESKÁ REPUBLIKA. Zákon č. 100/2001 Sb., o posuzování vlivů na životní prostředí a o změně některých souvisejících zákonů (zákon o posuzování vlivů na životní prostředí) [online]. Dostupné z: https://www.zakonyprolidi.cz/cs/2001-100. [cit. 18. 5. 2026]. **6.1.3 Absence závazných limitů pro zakládání větrných elektráren** Dokumentace SEA ani návrh územního opatření nestanovují konkrétní a závazné limity pro zakládání větrných elektráren z hlediska ochrany podzemních vod a hydrogeologických poměrů území. Územní opatření stanovuje pouze obecný odstup 8 m od vodních toků a neobsahuje žádné specifické hydrogeologické limity pro hlubinné zakládání větrných elektráren. Dokumentace neobsahuje minimální vzdálenosti základových konstrukcí od vodních zdrojů, individuálních studní ani ochranných pásem vodních zdrojů. Současně nejsou stanovena zákazová pásma pro hlubinné zakládání v hydrogeologicky citlivých lokalitách ani podmínky pro omezení zásahů do puklinového horninového prostředí. **Podmínky realizace záměru jsou formulovány pouze obecně a neurčitě, bez konkrétních hydrogeologických omezení a bez vyhodnocení rozsahu možných zásahů do podzemních vodních systémů.** V důsledku toho není možné objektivně posoudit, zda navržené podmínky dostatečně chrání vodní zdroje a hydrogeologickou stabilitu území. Takový postup je v rozporu s požadavky na přezkoumatelnost opatření obecné povahy podle § 172 zákona č. 500/2004 Sb., správní řád, protože návrh nestanovuje dostatečně určité a konkrétní podmínky ochrany vodních zdrojů a hydrogeologických poměrů. Současně je návrh v rozporu se zákonem č. 254/2001 Sb., vodní zákon, který ukládá povinnost chránit podzemní vody a předcházet jejich ohrožení. Dokumentace SEA je proto v této části nepřezkoumatelná a neumožňuje ověřit, zda navržené řešení poskytuje dostatečnou ochranu vodních zdrojů a hydrogeologické stability území. Návrh řešení: Požaduji doplnění konkrétních a závazných limitů pro zakládání větrných elektráren, zejména stanovení minimálních vzdáleností od vodních zdrojů a individuálních studní, vymezení zákazových pásem v hydrogeologicky citlivých lokalitách a stanovení podmínek pro ochranu puklinových kolektorů a podzemních vod. Pokud nebude možné uvedené nedostatky objektivně a přezkoumatelně odstranit, požaduji vypuštění akcelerační oblasti AOV47 – Bukovec a souvisejícího územního opatření z návrhu Změny č. 2 Územního rozvojového plánu ČR. Zdroje: ČESKÁ REPUBLIKA. Zákon č. 500/2004 Sb., správní řád [online]. Dostupné z: https://www.zakonyprolidi.cz/cs/2004-500. [cit. 18. 5. 2026]. ČESKÁ REPUBLIKA. Zákon č. 254/2001 Sb., o vodách a o změně některých zákonů (vodní zákon) [online]. Dostupné z: https://www.zakonyprolidi.cz/cs/2001-254. [cit. 18. 5. 2026]. **6.1.4 Nedostatečné geologické posouzení poddolovaných území** Dokumentace SEA neobsahuje dostatečné geologické a hydrogeologické posouzení poddolovaných území a souvisejících geologických rizik v akcelerační oblasti AOV47 – Bukovec. Dokumentace sice zmiňuje existenci dvou poddolovaných území v katastrálním území Hojovice, neobsahuje však jejich konkrétní geologické ani hydrogeologické vyhodnocení, posouzení stability podloží ani vyhodnocení dopadů zakládání větrných elektráren na tato území. Současně dokumentace neobsahuje odborné posouzení možných dopadů stavebních zásahů na stabilitu horninového prostředí ani vyhodnocení souvisejících hydrogeologických rizik.	

Poř.č.	Připomínkové místo	Číslo jednací	Článek	AO	Připomínka	Vyhodnocení
					V důsledku absence geologického a hydrogeologického posouzení nelze objektivně ověřit, zda realizace větrných elektráren nepovede k nepřiměřeným zásahům do stability podloží a hydrogeologických poměrů území. Odůvodnění Změny č. 2 ÚRP uvádí, že dotčení poddolovaných území bude kompenzováno v rámci souběžně zpracovaného územního opatření. Samotné územní opatření však žádná konkrétní geologická, hydrogeologická ani technická kompenzační opatření pro poddolovaná území nestanovuje a dokumentace současně neobsahuje odborné geologické posouzení těchto rizik. Dokumentace je proto vnitřně rozporná a nepřezkoumatelná. Takový postup je v rozporu s § 3 zákona č. 500/2004 Sb., správní řád, protože skutkový stav území nebyl zjištěn v rozsahu nezbytném pro posouzení možných geologických a hydrogeologických rizik. Současně je dokumentace v rozporu s požadavky na přezkoumatelnost opatření obecné povahy podle § 172 zákona č. 500/2004 Sb., správní řád, protože neobsahuje dostatečné odborné podklady pro posouzení vhodnosti území pro zakládání větrných elektráren. Návrh řešení: Požaduji doplnění geologického průzkumu území, vyhodnocení rozsahu poddolovaných oblastí, posouzení stability podloží a odborné vyhodnocení možných hydrogeologických dopadů zakládání větrných elektráren. Pokud nebude možné uvedené nedostatky objektivně a přezkoumatelně odstranit, požaduji vypuštění akcelerační oblasti AOV47 – Bukovec a souvisejícího územního opatření z návrhu Změny č. 2 Územního rozvojového plánu ČR. Zdroje: ČESKÁ REPUBLIKA. Zákon č. 500/2004 Sb., správní řád [online]. Dostupné z: https://www.zakonyprolidi.cz/cs/2004-500. [cit. 18. 5. 2026]. **6.1.5 Nedostatečné posouzení ochranných pásem vodních zdrojů a individuálních studní** Návrh AOV47 – Bukovec je v rozporu s principem prevence a ochrany vodních zdrojů podle zákona č. 254/2001 Sb., vodní zákon, neboť dokumentace SEA neobsahuje dostatečné hydrogeologické posouzení dopadů na individuální studny, mělké zdroje podzemní vody a ochranná pásma vodních zdrojů. Dokumentace SEA neobsahuje použitelný hydrogeologický průzkum ani modelování proudění podzemních vod ve vztahu k individuálním studnám a lokálním zdrojům pitné vody. Území je přitom charakteristické výskytem mělkých puklinových akviferů, které jsou mimořádně citlivé na zásahy do horninového prostředí. Studie Shapiro a Falcone (2022) potvrzuje, že mělké puklinové akvifery a individuální venkovské zdroje vody vykazují vysokou zranitelnost vůči lokálním změnám infiltrace, proudění podzemních vod a kontaminaci. Studie Lee et al. (2020) dále potvrzuje vysokou citlivost individuálních studní na lokální hydrogeologické podmínky, infiltrační procesy a změny kvality podzemních vod. Výzkum Al-Muqdadi a Merkel (2012) současně upozorňuje, že proudění podzemních vod v puklinových systémech je soustředěno pouze do omezeného počtu hydraulicky aktivních zón, které mohou být citlivé i na lokální stavební zásahy. Studie Kozar et al. (2025) dále potvrzuje, že hydrogeologické poměry puklinových akviferů jsou velmi citlivé na mechanické zásahy a změny napětí v horninovém prostředí. Dokumentace SEA současně neobsahuje vyhodnocení možných dopadů na vydatnost individuálních studní ani posouzení rizik pro lokální zdroje pitné vody. V této části je proto dokumentace nepřezkoumatelná, protože neumožňuje objektivně vyhodnotit možné dopady návrhu na hydrogeologickou stabilitu území a zásobování obyvatel pitnou vodou. Návrh řešení: Požaduji doplnění použitelného hydrogeologického průzkumu, modelování proudění podzemních vod, vyhodnocení dopadů na individuální studny a ochranná pásma vodních zdrojů, posouzení rizik změn vydatnosti a kvality podzemních vod a doplnění kumulativního hodnocení hydrogeologických dopadů celé akcelerační oblasti. Pokud nebude možné uvedené nedostatky objektivně a přezkoumatelně odstranit, požaduji vypuštění akcelerační oblasti AOV47 – Bukovec a souvisejícího územního opatření z návrhu Změny č. 2 Územního rozvojového plánu ČR.	

<table>
<tr><th>Poř.č.</th><th>Připomínkové místo</th><th>Číslo jednací</th><th>Článek</th><th>AO</th><th>Připomínka</th><th>Vyhodnocení</th></tr>
<tr><td></td><td></td><td></td><td></td><td></td><td>
Zdroje:
SHAPIRO, A. M. a FALCONE, J. A. Mapping Areas of Groundwater Susceptible to Transient Contamination Events from Rapid Infiltration into Shallow Fractured-Rock Aquifers [online]. USGS, 2022. Dostupné z: https://pubs.usgs.gov/publication/ofr20221093/full. [cit. 15. 5. 2026].
LEE, D. et al. Private Wells and Rural Health: Groundwater Contaminants of Emerging Concern [online]. 2020. Dostupné z: https://pubmed.ncbi.nlm.nih.gov/31994010/. [cit. 15. 5. 2026].
AL-MUQDADI, Sameh W. a MERKEL, Broder J. Interpretation of Groundwater Flow into Fractured Aquifer [online]. 2012. Dostupné z: https://www.researchgate.net/publication/258652997_Interpretation_of_Groundwater_Flow_into_Fractured_Aquifer. [cit. 15. 5. 2026].
KOZAR, M. D. et al. Factors affecting the distribution of water-bearing fractures in bedrock aquifers [online]. USGS Scientific Investigations Report, 2025. Dostupné z: https://pubs.usgs.gov/sir/2025/5044/sir20255044.pdf. [cit. 15. 5. 2026].

<u>6.1.6 Rizika zásahů do puklinových kolektorů a změn proudění podzemních vod</u>
Z dostupných podkladů dále vyplývá, že území akcelerační oblasti je tvořeno horninovým prostředím s puklinovou propustností, které je z hlediska hydrogeologie extrémně citlivé na zásahy do horninového masivu.
V takovém prostředí nelze vyloučit, že realizace rozsáhlých základových konstrukcí větrných elektráren, včetně betonových základů a souvisejících stavebních zásahů, povede ke změně proudění podzemních vod a k narušení hydrogeologických poměrů v území.
Tento aspekt nebyl v dokumentaci vůbec vyhodnocen, přestože se jedná o území s výskytem vodních zdrojů a ochranných pásem. V případě puklinového prostředí přitom může mít zásah lokálního charakteru plošné dopady, včetně ovlivnění vydatnosti zdrojů podzemních vod.
Celá lokalita AOV47 byla z hlediska záměru hodnocena Ministerstvem životního prostředí, přičemž ohledně ochrany podzemních vod došlo hodnocení k následujícímu výsledku, viz citace:
Komplexní analýza k.ú. Bořetín
Faktor Hodnocení citlivosti Hlavní argument
Podzemní vody Extrémní Puklinová propustnost krystalinika; riziko ztráty vody ve studnách.
Ochrana vod: KRITICKÉ RIZIKO.
Komplexní analýza k.ú. Březina
Faktor Hodnocení citlivosti Hlavní argument
Podzemní vody Extrémní Puklinová propustnost krystalinika a přímé ohrožení studní obyvatel.
1. Environmentální a vodohospodářské limity
Ochrana vod: KRITICKÝ LIMIT.
Komplexní analýza k.ú. Drunče
Faktor Hodnocení citlivosti Hlavní argument
Podzemní vody Extrémní Puklinová propustnost podloží; vysoké riziko ztráty vody v obecních studnách.
1. Environmentální a vodohospodářské limity
Ochrana vod: KRITICKÉ RIZIKO.
Komplexní analýza k.ú. Hojovice
Faktor Hodnocení citlivosti Hlavní argument
Podzemní vody Vysoká Riziko narušení puklinových kolektorů pitné vody pro obec.
Ochrana vod: Vysoké riziko.
Komplexní analýza k.ú. Vlkosovice
| Faktor | Hodnocení citlivosti | Hlavní argument |
|---|---|---|
| Podzemní vody | Extrémní | Puklinová propustnost podloží a přímé ohrožení soukromých studní. |
Ochrana vod: KRITICKÝ LIMIT.
Komplexní analýza k.ú. Dobešov
<table>
<tr><th>Faktor</th><th>Hodnocení citlivosti</th><th>Hlavní argument</th></tr>
</table>
</td><td></td></tr>
</table>

Poř.č.	Připomínkové místo	Číslo jednací	Článek	AO	Připomínka	Vyhodnocení

Podzemní vody	Extrémní	Puklinová propustnost podloží a přímé ohrožení zdrojů pitné vody.

1. Environmentální a vodohospodářské limity
Ochrana vod: KRITICKÝ LIMIT.
Komplexní analýza k. ú. Psárov

Faktor	Hodnocení citlivosti	Hlavní argument
Podzemní vody	Extrémní	Puklinová propustnost podloží a ohrožení zdrojů pitné vody pro obec.

1. Environmentální a vodohospodářské limity
Ochrana vod: KRITICKÝ LIMIT.
Komplexní analýza k. ú. Třiklasovice (obec Psárov)

Faktor	Hodnocení citlivosti	Hlavní argument
Podzemní vody	Extrémní	Puklinová propustnost podloží a ohrožení zdrojů pitné vody pro obec. Riziko ztráty vody ve studních.

1. Environmentální a vodohospodářské limity
Ochrana vod: Toto je kritický bod.
Komplexní analýza k. ú. Chválkov (obec Mnich)

Faktor	Hodnocení citlivosti	Hlavní argument
Podzemní vody	Extrémní	Puklinová propustnost krystalinika; riziko nevratné ztráty vody ve studnách.

1. Environmentální a vodohospodářské limity
Ochrana vod: KRITICKÉ RIZIKO.
Návrh AOV47 – Bukovec je v rozporu s požadavkem řádného vyhodnocení vlivů na životní prostředí, neboť dokumentace SEA nehodnotí rizika hlubinného zakládání větrných elektráren v puklinových horninových prostředích ani možné změny proudění podzemních vod **přičemž s ohledem na parametry AOV 47 dochází extrémnímu riziku ztráty zdrojů pitné vody pro místní obyvatelstvo.**
Dokumentace SEA neobsahuje adekvátní hydrogeologické modelování ani hodnocení kumulativních dopadů hlubinného zakládání více větrných elektráren v rámci celé akcelerační oblasti.
Studie Ofterdinger et al. (2019) potvrzuje, že rozsáhlé základové konstrukce mohou měnit hydraulickou vodivost hornin, směr proudění podzemních vod a narušovat přirozený režim puklinových kolektorů.
Studie Page et al. (2018) současně upozorňují, že rozsáhlé betonové konstrukce mohou významně ovlivňovat hydrogeologické poměry horninového prostředí a lokálně měnit chemismus podzemních vod.
Výzkum Soriano et al. (2020) dále potvrzuje citlivost individuálních vrtů a studní v puklinových akviferech na změny infiltrace a proudění podzemních vod.
Studie Ofterdinger (2019) současně prokazuje, že změny v jedné části puklinového systému mohou ovlivnit širší hydrogeologické poměry a vydatnost vrtů i studní ve větší vzdálenosti od zásahu.
Dokumentace SEA však tyto možné dopady vůbec nevyhodnocuje a neobsahuje žádné podklady umožňující objektivní posouzení hydrogeologických rizik.
Metodické doporučení MŽP (2025) vyžaduje přezkoumatelný a preventivně orientovaný postup vyhodnocení SEA, založený na dostatečných odborných podkladech a identifikaci potenciálních rizik konkrétní lokality. Současně zdůrazňuje, že SEA má plnit funkci účinného nástroje prevence negativních vlivů na životní prostředí.
Dokumentace však opakovaně používá závěry o nulových nebo zanedbatelných vlivech, aniž by byly podloženy podrobným hydrogeologickým modelováním, lokálním hydrogeologickým průzkumem nebo jiným konkrétním odborným vyhodnocením vztahujícím se k řešenému území. V případě podzemních vod je například uváděno, že „vlivy na podzemní vody se předpokládají nulové nebo zanedbatelné", přičemž závěr je odůvodněn zejména malou hloubkou založení VTE a omezeným rozsahem betonáže.

Poř.č.	Připomínkové místo	Číslo jednací	Článek	AO	Připomínka	Vyhodnocení
					Pouhé konstatování malé hloubky založení VTE však samo o sobě nepředstavuje odborný podklad pro vyloučení možných zásahů do proudění podzemních vod, puklinových kolektorů nebo lokálních hydrogeologických vazeb. V situaci, kdy nejsou k dispozici adekvátní podklady umožňující ověření těchto závěrů, měl být v souladu s metodikou a principem prevence uplatněn opatrnější přístup odpovídající míře odborné nejistoty. Dokumentace proto vykazuje rozpor s metodickým požadavkem na přezkoumatelné a preventivní vyhodnocení vlivů. Dokumentace je proto v této části nepřezkoumatelná a neumožňuje ověřit, zda návrh nezpůsobí nepřiměřené zásahy do hydrogeologických poměrů území. Návrh řešení: Požaduji zohlednění výše uvedeného hodnocení extrémní citlivosti oblasti z hlediska ohrožení podzemních vod, doplnění hydrogeologického modelování, posouzení změn proudění podzemních vod, vyhodnocení kumulativních dopadů hlubinného zakládání větrných elektráren, analýzy vlivů na puklinové kolektory a individuální studny a doplnění odborného posouzení hydrogeologické stability území. Pokud nebude možné uvedené nedostatky objektivně a přezkoumatelně odstranit, požaduji vypuštění akcelerační oblasti AOV47 – Bukovec a souvisejícího územního opatření z návrhu Změny č. 2 Územního rozvojového plánu ČR. Zdroje: OFTERDINGER, U. et al. Groundwater in fractured bedrock environments [online]. Geological Society, London, Special Publications, 2019. Dostupné z: https://www.lyellcollection.org/doi/10.1144/SP479-2018-170. [cit. 15. 5. 2026]. PAGE, D. et al. Managed Aquifer Recharge in Sustainable Urban Water Management [online]. Water, 2018. Dostupné z: https://www.mdpi.com/2073-4441/10/3/239. [cit. 15. 5. 2026]. SORIANO, Mario A. et al. Evaluating Domestic Well Vulnerability to Contamination From Rapid Infiltration [online]. Water Resources Research, 2020. Dostupné z: https://agupubs.onlinelibrary.wiley.com/doi/10.1029/2020WR028005. [cit. 15. 5. 2026]. OFTERDINGER, U. et al. Groundwater in Fractured Bedrock Environments: Managing Catchment and Subsurface Resources – an introduction [online]. Geological Society, London, Special Publications, 2019. Dostupné z: https://www.researchgate.net/publication/330944279_Groundwater_in_Fractured_Bedrock_Environments_Managing_Catchment_and_Subsurface_Resources. [cit. 15. 5. 2026]. MINISTERSTVO ŽIVOTNÍHO PROSTŘEDÍ. Metodické doporučení Ministerstva životního prostředí ke zpracování vyhodnocení vlivů na životní prostředí pro územní opatření dle § 8 odst. 2 zákona č. 249/2025 Sb., o urychlení využívání některých obnovitelných zdrojů energie [online]. Praha: Ministerstvo životního prostředí, 2025. Dostupné z: https://portal.cenia.cz/eiasea/dokumenty/dokumentSoubor/2245/Metodick%C3%A9%20doporu%C4%8Den%C3%AD%20M%C5%BDP%20ke%20zpracov%C3%A1n%C3%AD%20vyhodnocen%C3%AD%20SEA%20pro%20%C3%9AO_%20final_15_12_25_pro_zve%C5%99ejn%C4%9Bn%C3%AD_IS_SEA.pdf. [cit. 22. 5. 2026]. **<u>6.1.7 Vibrace, mechanické zatížení a hydrogeologická stabilita území</u>** Dokumentace SEA nehodnotí dopady stavebních vibrací a dlouhodobého mechanického zatížení horninového prostředí způsobeného provozem větrných elektráren. Návrh AOV47 – Bukovec je proto v rozporu s požadavkem úplného a objektivního vyhodnocení vlivů na geologické a hydrogeologické poměry území. Studie Limberger et al. (2021) potvrzuje, že větrné elektrárny vytvářejí dlouhodobé seismické vibrace šířené horninovým prostředím. Výzkum Spangler a Nowack (2022) dále potvrzuje, že průmyslové vibrační zdroje mohou ovlivňovat šíření seismických signálů a mechanické poměry v horninovém prostředí. Tyto vlivy mohou být významné zejména v oblastech s mělkými puklinovými zvodněmi a individuálními studnami závislými na stabilitě lokálních hydrogeologických poměrů. Dokumentace SEA však neobsahuje geologické ani hydrogeologické posouzení přenosu vibrací, hodnocení možných změn puklinových systémů ani posouzení dopadů na stabilitu hydrogeologických poměrů. Dokumentace je proto v této části nepřezkoumatelná a neumožňuje objektivně posoudit možné dopady provozu větrných elektráren na hydrogeologickou stabilitu území. Návrh řešení:	

Poř.č.	Připomínkové místo	Číslo jednací	Článek	AO	Připomínka	Vyhodnocení
					Požaduji doplnění geologického a hydrogeologického posouzení vibrací a mechanického zatížení území, analýzy přenosu seismických vibrací horninovým prostředím, vyhodnocení dopadů na puklinové zvodně a individuální studny a doplnění odborného hodnocení dlouhodobé hydrogeologické stability území. Pokud nebude možné uvedené nedostatky objektivně a přezkoumatelně odstranit, požaduji vypuštění akcelerační oblasti AOV47 – Bukovec a souvisejícího územního opatření z návrhu Změny č. 2 Územního rozvojového plánu ČR. Zdroje: LIMBERGER, F. et al. Seismic radiation from wind turbines: observations and modeling of harmonic signals [online]. Solid Earth Discussions, 2021. Dostupné z: https://se.copernicus.org/preprints/se-2021-21/se-2021-21.pdf. [cit. 15. 5. 2026]. SPANGLER, Mitchell A.; NOWACK, Robert L. Seismic Interferometry Applied to Wind Farm and Other Industrial Sources [online]. Seismological Research Letters, 2022. Dostupné z: https://pubs.geoscienceworld.org/ssa/srl/article/94/1/123/616482/Seismic-Interferometry-Applied-to-Wind-Farm-and. [cit. 15. 5. 2026]. **6.1.8 Riziko kontaminace podzemních vod a havárií technických kapalin** Návrh AOV47 – Bukovec je v rozporu s požadavkem prevence rizik znečištění vod podle zákona č. 254/2001 Sb., vodní zákon, neboť dokumentace SEA nehodnotí rizika kontaminace podzemních vod v případě havárií větrných elektráren nebo úniků provozních kapalin. Dokumentace SEA neobsahuje analýzu havarijních scénářů, posouzení rizik úniku technických kapalin ani hodnocení možných dopadů na individuální zdroje pitné vody. Studie Jain (2023) potvrzuje, že v oblastech s mělkou podzemní vodou a puklinovým podložím existuje zvýšené riziko rychlého transportu kontaminace směrem k individuálním studnám a lokálním zdrojům pitné vody. Dokumentace SEA současně neobsahuje žádné posouzení rozsahu možného zasažení podzemních vod ani vyhodnocení havarijních scénářů v podmínkách puklinových horninových systémů. V této části je proto dokumentace nepřezkoumatelná a neumožňuje objektivně vyhodnotit možné dopady návrhu na kvalitu podzemních vod a bezpečnost lokálních zdrojů pitné vody. Návrh řešení: Požaduji doplnění analýzy havarijních scénářů, posouzení rizik úniku provozních kapalin, vyhodnocení možných dopadů na individuální studny a podzemní vody, doplnění odborného hydrogeologického posouzení transportu kontaminace v puklinových horninových systémech a zpracování preventivních opatření pro ochranu vodních zdrojů. Pokud nebude možné uvedené nedostatky objektivně a přezkoumatelně odstranit, požaduji vypuštění akcelerační oblasti AOV47 – Bukovec a souvisejícího územního opatření z návrhu Změny č. 2 Územního rozvojového plánu ČR. Zdroje: ČESKÁ REPUBLIKA. Zákon č. 254/2001 Sb., o vodách a o změně některých zákonů (vodní zákon) [online]. Dostupné z: https://www.zakonyprolidi.cz/cs/2001-254. [cit. 18. 5. 2026]. JAIN, H. Groundwater vulnerability and risk mitigation [online]. Groundwater for Sustainable Development, 2023. Dostupné z: https://www.sciencedirect.com/science/article/abs/pii/S2352801X23000681. [cit. 15. 5. 2026]. **6.1.9 Retenční schopnost krajiny, infiltrace a kumulativní hydrologické dopady** Dokumentace SEA neobsahuje komplexní posouzení dopadů akcelerační oblasti na retenční schopnost krajiny, infiltrační procesy a hydrologickou stabilitu území při extrémních srážkách. Návrh je proto v rozporu s požadavkem řádného vyhodnocení vlivů na vodní režim krajiny a adaptaci území na klimatickou změnu. Studie Emenhiser (2020) potvrzuje, že zhutnění půdy způsobené stavební technikou významně snižuje infiltrační schopnost krajiny a zvyšuje povrchový odtok vody. Studie USDA (2015) dále potvrzuje, že liniové stavby a lesní komunikace urychlují odvod vody z území, zvyšují erozi a narušují přirozené zasakování srážek. Výzkum Haddad et al. (2015) současně prokazuje, že fragmentace lesních porostů vede ke změnám evapotranspirace, vysychání půdy a oslabení retenční funkce krajiny. Studie Alfieri (2016) potvrzuje, že technicky pozměněná krajina vykazuje rychlejší hydrologickou odezvu a vyšší riziko povodní během extrémních srážek.	

Poř.č.	Připomínkové místo	Číslo jednací	Článek	AO	Připomínka	Vyhodnocení
					Výzkum Wasko et al. (2021) současně potvrzuje narůstající intenzitu extrémních srážkových událostí a zvýšené hydrologické zatížení krajiny. Odborné studie současně potvrzují, že fragmentace krajiny a technické zásahy zvyšují hydrologickou odezvu území a riziko povodní během extrémních srážkových událostí. Dokumentace SEA však neobsahuje kumulativní hydrologické hodnocení celé akcelerační oblasti, posouzení změn infiltrace, hodnocení retenční schopnosti krajiny ani vyhodnocení dopadů klimatické změny na hydrologickou stabilitu území. Dokumentace je proto v této části nepřezkoumatelná a neumožňuje objektivně posoudit dopady návrhu na vodní režim krajiny a doplňování podzemních vod. Návrh řešení: Požaduji doplnění komplexního hydrologického hodnocení celé akcelerační oblasti, posouzení retenční schopnosti krajiny, vyhodnocení infiltračních procesů a změn povrchového odtoku, analýzy kumulativních hydrologických dopadů, posouzení vlivů extrémních srážek a klimatické změny a doplnění návrhu opatření k ochraně vodního režimu území. Pokud nebude možné uvedené nedostatky objektivně a přezkoumatelně odstranit, požaduji vypuštění akcelerační oblasti AOV47 – Bukovec a souvisejícího územního opatření z návrhu Změny č. 2 Územního rozvojového plánu ČR. Zdroje: EMENHISER, C. Post Windfarm Installation Impacts on Soil Properties and Crop Response in the Midwest [online]. Purdue University, 2020. Dostupné z: https://hammer.purdue.edu/articles/thesis/Post_Windfarm_Installation_Impacts_on_Soil_Properties_and_Crop_Response_in_the_Midwest/13353602/files/25741082.pdf. [cit. 15. 5. 2026]. USDA FOREST SERVICE. Effects of Roads on Hydrology and Soil Erosion in Forested Landscapes [online]. 2015. Dostupné z: https://www.fs.usda.gov/rm/pubs/rmrs_gtr336.pdf. [cit. 15. 5. 2026]. HADDAD, Nick M. et al. Habitat Fragmentation and Its Lasting Impact on Earth's Ecosystems [online]. Science Advances, 2015. Dostupné z: https://www.science.org/doi/10.1126/sciadv.1500052. [cit. 15. 5. 2026]. ALFIERI, L. et al. Increasing flood risk under climate change: a pan-European assessment of the benefits of four adaptation strategies [online]. Climatic Change, 2016, roč. 136, s. 507–521. Dostupné z: https://link.springer.com/article/10.1007/s10584-016-1641-1. [cit. 15. 5. 2026]. WASKO, C. et al. Evidence of shorter more extreme rainfalls and increased flood risk under climate change [online]. Journal of Hydrology, 2021. Dostupné z: https://www.sciencedirect.com/science/article/abs/pii/S0022169421010441. [cit. 15. 5. 2026]. **6.1.10 Bagatelizace vlivu stavebních zásahů, zakládání VTE a budování doprovodných staveb a komunikací** **Současně dokumentací SEA je bagatelizován vliv stavebních zásahů, zejména zakládání větrných elektráren, budování doprovodných staveb komunikací.** Citace SEA: *VTE jsou zakládány v malé hloubce pod terénem (2-4 m), s betonáží v malé ploše (cca 400 m2) – z hlediska vlivu na horninové prostředí je vliv hodnocen jako zanedbatelný. AO je vymezena mimo ložiska nerostných surovin a mimo svahové deformace nacházející se v území. V severní části AO poddolovaná území. Vliv je hodnocen jako nulový.* Podmínky a zmírňující opatření ÚO: Vliv zanedbatelný, stanovena podmínka při umisťování záměrů OZE respektovat. Opatření SEA: Bez dalšího návrhu dle SEA. Bodově ohodnocený vliv 0 Oproti tomu citace z textu Územního opatření o stanovení AOV47 (UO): *V místě základů větrné elektrárny a zařízení související infrastruktury nebudou prováděny terénní úpravy, kterými by se původní úroveň terénu zvyšovala o více než 5,0 m* ***nebo snižovala o více než 5,0 m. Podmínka se nevztahuje na případné dočasné terénní úpravy po dobu výstavby větrné elektrárny.*** Tento závěr a bodové hodnocení jsou v rozporu s reálným průběhem výstavby VTE (přičemž v SEA chybí modelový způsob výstavby VTE vysoké 250 m) a jejím vlivem na povrchové i podzemní vody a dále si i vzájemně odporují obsah SEA a UO. V případě základové patky VTE jde až 2000 m3 betonu o váze cca 4000 tun. Nikde není navíc modelován způsob zakládání VTE ani její výstavby, při jejich výšce	

Poř.č.	Připomínkové místo	Číslo jednací	Článek	AO	Připomínka	Vyhodnocení
					je možno očekávat v případě nestabilního podloží zakládání pilotáží do daleko větší hloubky. Výstavba a tlak takového základu nemůže být bez vlivu na povrchové a podzemní vody v místě navíc dokumentace ho nijak nevyhodnocuje. V této souvislosti upozorňujeme na podmínku stanovenou Jihočeským krajem ve svém stanovisku: Záměry OZE a související infrastruktura budou navrženy a provedeny tak, aby nedošlo ke zhoršení odtokových poměrů v území, ke zvýšení erozního odnosu, k soustředění srážkového odtoku do vodních toků, mokřadních a prameništních ploch **ani ke zhoršení jakosti povrchových nebo podzemních vod.** Srážkové vody budou přednostně zasakovány nebo zadržovány v místě jejich vzniku, případně řízeně odváděny způsobem, který nezpůsobí erozi ani negativní ovlivnění vodních a mokřadních biotopů. Návrh řešení: Požaduji doplnění hydrogeologického modelování, posouzení změn proudění podzemních vod, vyhodnocení kumulativních dopadů hlubinného modelového zakládání větrných elektráren, analýzy vlivů na puklinové kolektory a individuální studny a doplnění odborného posouzení hydrogeologické stability území. Pokud nebude možné uvedené nedostatky objektivně a přezkoumatelně odstranit, požaduji vypuštění akcelerační oblasti AOV47 – Bukovec a souvisejícího územního opatření z návrhu Změny č. 2 Územního rozvojového plánu ČR. **<u>6.1.11 Nejednoznačnost mitigační podmínky ohledně snížení terénu</u>** Dále uvedená podmínka 5m snížení terénu se nevztahuje na případné dočasné terénní úpravy po dobu výstavby VTE, **což lze vykládat i tak (a vůbec celý text podmínky), že základy VTE mohou být i hlubší,** což by bylo zcela fatálně negativní pro zachování zdrojů podzemní vody. Nikde není navíc modelován způsob zakládání VTE ani její celkové výstavby, při jejich výšce je možno očekávat v případě nestabilního podloží zakládání pilotáží do daleko větší hloubky. Dokumentace vůbec výslovně neřeší hloubku základů pro VTE o výšce 250m, což je klíčový parametr pro velikost základů takové stavby. Návrh řešení: Požaduji doplnění modelového založení VTE o nejvyšší přípustné výšce 250m a upřesnění omezující podmínky, tak aby byla jednoznačně vyložitelná. Citace SEA: *VTE jsou zakládány v malé hloubce pod terénem (2-4 m), s betonáží v malé ploše (cca 400 m2) – z hlediska vlivu na horninové prostředí je vliv hodnocen jako zanedbatelný. AO je vymezena mimo ložiska nerostných surovin a mimo svahové deformace nacházející se v území. V severní části AO poddolovaná území. Vliv je hodnocen jako nulový.* **Podmínky a zmírňující opatření ÚO:** *Vliv zanedbatelný, stanovena podmínka při umisťování záměrů OZE respektovat.* **Opatření SEA:** *Bez dalšího návrhu dle SEA.* **Bodově ohodnocený vliv 0** Oproti tomu citace z textu Územního opatření o stanovení AOV47 (UO): *V místě základů větrné elektrárny a zařízení související infrastruktury nebudou prováděny terénní úpravy, kterými by se původní úroveň terénu zvyšovala o více než 5,0 m* ***nebo snižovala o více než 5,0 m. Podmínka se nevztahuje na případné dočasné terénní úpravy po dobu výstavby větrné elektrárny.*** Tento závěr a bodové hodnocení jsou v rozporu s reálným průběhem výstavby VTE (přičemž v SEA chybí modelový způsob výstavby VTE vysoké 250 m) a jejím vlivem na povrchové i podzemní vody a dále si i vzájemně odporují obsah SEA a UO. V případě základové patky VTE jde až 2000 m3 betonu o váze cca 4000 tun. Nikde není navíc modelován způsob zakládání VTE ani její výstavby, při jejich výšce je možno očekávat v případě nestabilního podloží zakládání pilotáží do daleko větší hloubky. Výstavba a tlak takového základu nemůže být bez vlivu na povrchové a podzemní vody v místě navíc dokumentace ho nijak nevyhodnocuje. V této souvislosti upozorňujeme na podmínku stanovenou Jihočeským krajem ve svém stanovisku: Záměry OZE a související infrastruktura budou navrženy a provedeny tak, aby nedošlo ke zhoršení odtokových poměrů v území, ke zvýšení erozního odnosu, k soustředění srážkového odtoku do vodních toků, mokřadních a prameništních ploch **ani ke zhoršení jakosti povrchových nebo podzemních vod.** Srážkové vody budou přednostně zasakovány nebo zadržovány v místě jejich vzniku, případně řízeně odváděny způsobem, který nezpůsobí erozi ani negativní ovlivnění vodních a mokřadních biotopů. <u>Návrh řešení:</u>	

Poř.č.	Připomínkové místo	Číslo jednací	Článek	AO	Připomínka	Vyhodnocení
					Požaduji doplnění hydrogeologického modelování, posouzení změn proudění podzemních vod, vyhodnocení kumulativních dopadů hlubinného modelového zakládání větrných elektráren, analýzy vlivů na puklinové kolektory a individuální studny a doplnění odborného posouzení hydrogeologické stability území. Pokud nebude možné uvedené nedostatky objektivně a přezkoumatelně odstranit, požaduji vypuštění akcelerační oblasti AOV47 – Bukovec a souvisejícího územního opatření z návrhu Změny č. 2 Územního rozvojového plánu ČR. **6.1.11 Nejednoznačnost mitigační podmínky ohledně snížení terénu** Dále uvedená podmínka 5m snížení terénu se nevztahuje na případné dočasné terénní úpravy po dobu výstavby VTE, **což lze vykládat i tak (a vůbec celý text podmínky), že základy VTE mohou být i hlubší,** což by bylo zcela fatálně negativní pro zachování zdrojů podzemní vody. Nikde není navíc modelován způsob zakládání VTE ani její celkové výstavby, při jejich výšce je možno očekávat v případě nestabilního podloží zakládání pilotáží do daleko větší hloubky. Dokumentace vůbec výslovně neřeší hloubku základů pro VTE o výšce 250m, což je klíčový parametr pro velikost základů takové stavby. <u>Návrh řešení:</u> Požaduji doplnění modelového založení VTE o nejvyšší přípustné výšce 250m a upřesnění omezující podmínky, tak aby byla jednoznačně vyložitelná. 22 Pokud nebude možné uvedené nedostatky objektivně a přezkoumatelně odstranit, požaduji vypuštění akcelerační oblasti AOV47 – Bukovec a souvisejícího územního opatření z návrhu Změny č. 2 Územního rozvojového plánu ČR. **6.2 Rozpor s ochranou zemědělského půdního fondu (ZPF)** **6.2.1 Nedostatečné vyhodnocení a odůvodnění záborů pozemků zemědělského půdního fondu (ZPF)** V podkladech k akcelerační oblasti AOV47 – Bukovec, zejména ve Vyhodnocení vlivů na udržitelný rozvoj území (SEA) a v územním opatření, není vymezení akcelerační oblasti dostatečně odůvodněno z hlediska ochrany zemědělského půdního fondu. Dokumentace SEA uvádí, že v území jsou zastoupeny půdy všech pěti tříd ochrany a že největší podíl záboru připadá na půdy I. třídy ochrany. Současně však konstatuje, že s ohledem na „velmi nízký rozsah záborů ve vyšší třídě ochrany" není problematika dále řešena. Takový závěr je nedostatečný a nepřezkoumatelný, neboť právě půdy I. a II. třídy ochrany představují nejcennější zemědělskou půdu požívající nejvyšší zákonnou ochranu. **Akcelerační oblast má rozlohu přibližně 11,8 km², přičemž zemědělský půdní fond tvoří přibližně 48,32 % území.** Odhadovaný zábor půdy činí 3,98 ha, z toho 2,31 ha připadá na půdy I. třídy ochrany, 0,10 ha na půdy II. třídy ochrany, 1,13 ha na půdy III. třídy ochrany, 0,09 ha na půdy IV. třídy ochrany a 0,35 ha na půdy V. třídy ochrany. **Přesto SEA hodnotí vliv pouze jako „mírně negativní" a bez dalšího jej uzavírá bodovým hodnocením -1.** Dokumentace současně neobsahuje konkrétní odůvodnění, proč je nezbytné využít právě půdy nejvyšší bonity, ani neprokazuje, že byly vyhodnoceny méně konfliktní varianty umístění záměrů, například využití brownfieldů nebo jiných antropogenně narušených území. Chybí tak prokazatelné vyhodnocení variant a proporcionality zásahu do ZPF. SEA dále bagatelizuje dopady tvrzením, že „uplatnění AO nebude mít vliv na ekologické funkce půdy", ačkoliv samotná dokumentace současně připouští trvalé zábory půdy pro větrné elektrárny, komunikace, rozvodny, manipulační plochy, bateriová úložiště a další doprovodnou infrastrukturu. Tyto zásahy přitom vedou k utužení půdy, změně vodního režimu, narušení půdní struktury a omezení produkčních i ekologických funkcí půdy. Územní opatření pouze obecně stanoví, že nesmí dojít k poškození protierozních opatření a funkčních melioraci, avšak dokumentace neobsahuje konkrétní identifikaci melioračních systémů ani jejich technického stavu. Není proto zřejmé, jak bude ochrana těchto systémů reálně zajištěna. Nelze tak vyloučit jejich poškození, narušení odtokových poměrů ani následné zhoršení retenční schopnosti území. Dokumentace současně připouští, že zábory půdy pro větrné elektrárny a doprovodnou infrastrukturu budou z hlediska bezpečnosti považovány za trvalé. SEA však nehodnotí nevratnost těchto zásahů ani dlouhodobou ztrátu produkčních funkcí půdy. Vzhledem k charakteru území jako leso-zemědělské krajiny a absenci odpovídající dopravní infrastruktury lze současně očekávat potřebu budování nových přístupových komunikací, rozsáhlých	

Poř.č.	Připomínkové místo	Číslo jednací	Článek	AO	Připomínka	Vyhodnocení
					terénních úprav a dalších zásahů do krajiny, které mohou vést k dalším záborům půdy a fragmentaci zemědělsky využívaného území. Tyto dopady však nejsou v dokumentaci dostatečně vyhodnoceny. Dokumentace SEA současně neprokazuje, že byly systematicky preferovány varianty s nižšími dopady na půdu a zemědělský půdní fond. Neobsahuje objektivní porovnání alternativních méně konfliktních variant, nehodnotí možnosti využití již antropogenně zatížených území a neprokazuje, že zásahy do půdního fondu byly minimalizovány na nezbytný rozsah. Strategie Evropské unie EU Soil Strategy for 2030 (2021) přitom potvrzuje, že půda představuje nenahraditelný přírodní zdroj zásadního významu pro potravinovou bezpečnost, biodiverzitu, retenční schopnost krajiny a klimatickou stabilitu. Dokumentace SEA však neprokazuje, že ochrana půdy byla při výběru lokalit skutečně prioritou. Strategie EU současně zdůrazňuje význam ochrany půdy pro dlouhodobou potravinovou bezpečnost a odolnost krajiny vůči klimatické změně. Závěr SEA, podle něhož je vliv na zemědělský půdní fond pouze mírně negativní, proto neodpovídá skutečnému významu dotčených půd ani požadavkům na ochranu zemědělského půdního fondu. **Takový postup je v rozporu zejména se zákonem č. 334/1992 Sb., o ochraně zemědělského půdního fondu, který ukládá povinnost chránit zemědělskou půdu, zejména půdy nejvyšších tříd ochrany, a odůvodňovat zásahy do nich pouze ve veřejném zájmu a v nezbytném rozsahu.** Podle § 4 zákona č. 334/1992 Sb. je nutné při územně plánovací činnosti přednostně chránit zemědělskou půdu I. a II. třídy ochrany a odnímat ji pouze v nezbytných případech veřejného zájmu, pokud neexistuje jiné vhodné řešení. Současně je návrh v rozporu se směrnicí Evropského parlamentu a Rady 2001/42/ES, která požaduje hodnocení rozumných alternativ řešení a dostatečné vyhodnocení vlivů na půdu a krajinu. Dokumentace SEA je proto v této části nepřezkoumatelná. Návrh řešení: Požaduji doplnění dokumentace o podrobné, objektivní a přezkoumatelné vyhodnocení dopadů akcelerační oblasti AOV47 – Bukovec na zemědělský půdní fond, zejména na půdy I. a II. třídy ochrany, včetně konkrétního zdůvodnění nezbytnosti jejich záboru. Současně požaduji doplnění transparentního variantního posouzení, které prokáže, zda byly vyhodnoceny méně konfliktní lokality, zejména brownfieldy a jiná antropogenně narušená území, a objektivně prokáže minimalizaci záborů zemědělského půdního fondu. Dokumentace musí rovněž obsahovat podrobné vyhodnocení skutečných a kumulativních záborů půdy, včetně doprovodné infrastruktury, manipulačních ploch, přístupových komunikací a technického zázemí. Požaduji také doplnění konkrétní identifikace melioračních systémů a protierozních opatření v území a vyhodnocení rizik jejich poškození. Dokumentace musí dále přezkoumatelným způsobem vyhodnotit dopady na ekologické funkce půdy, vodní režim a retenční schopnost krajiny a stanovit konkrétní opatření k minimalizaci zásahů do zemědělského půdního fondu, zejména do půd nejvyšších tříd ochrany. Pokud nebude možné uvedené nedostatky objektivně a přezkoumatelně odstranit, požaduji vypuštění akcelerační oblasti AOV47 – Bukovec a souvisejícího územního opatření z návrhu Změny č. 2 Územního rozvojového plánu ČR. Zdroje: EVROPSKÁ KOMISE. EU Soil Strategy for 2030 – Reaping the benefits of healthy soils for people, food, nature and climate [online]. Brussels: European Commission, 2021. Dostupné z: https://eur-lex.europa.eu/legal-content/EN/TXT/?uri=celex%3A52021DC0699. [cit. 18. 5. 2026]. ČESKO. Zákon č. 334/1992 Sb., o ochraně zemědělského půdního fondu, ve znění pozdějších předpisů [online]. Zákony pro lidi. Dostupné z: https://www.zakonyprolidi.cz/cs/1992-334. [cit. 18. 5. 2026]. EVROPSKÝ PARLAMENT A RADA EVROPSKÉ UNIE. Směrnice Evropského parlamentu a Rady 2001/42/ES ze dne 27. června 2001 o posuzování vlivů některých plánů a programů na životní prostředí [online]. EUR-Lex. Dostupné z: https://eur-lex.europa.eu/legal-content/CS/TXT/?uri=CELEX%3A32001L0042. [cit. 18. 5. 2026]. **<u>6.2.2 Riziko zhutnění půdy a poškození melioračních systémů</u>** Dokumentace SEA neobsahuje dostatečné posouzení rizik zhutnění půdy způsobeného stavební technikou, budováním přístupových komunikací, manipulačních ploch a provozem těžké mechanizace související s výstavbou a provozem větrných elektráren. **SEA současně dostatečně neposuzuje dopady technických zásahů na půdní strukturu, půdní pórovitost a infiltrační schopnost půdy. Dokumentace nehodnotí dlouhodobé změny fyzikálních vlastností půdy ani jejich dopady na zemědělské využití území.**	

Poř.č.	Připomínkové místo	Číslo jednací	Článek	AO	Připomínka	Vyhodnocení
					Dokumentace sice uvádí, že budou zachována funkční meliorační zařízení a že nesmí dojít k poškození protierozních opatření, neobsahuje však konkrétní identifikaci meliračních systémů, jejich technického stavu ani způsob jejich ochrany během výstavby a provozu větrných elektráren. Není proto zřejmé, jak bude v praxi zabráněno poškození drenážních systémů a narušení odvodnění zemědělských pozemků. Riziko poškození melioraci je přitom zvýšené zejména vzhledem k předpokládanému využití těžké stavební techniky, rozsáhlým zemním pracím, budování komunikací a hlubinným základům větrných elektráren. Poškození meliračních systémů může vést ke zhoršení infiltrační schopnosti půdy, lokálnímu zamokření pozemků a omezení produkční schopnosti zemědělské půdy. Studie EMENHISER (2020) potvrzuje, že zhutnění půdy způsobené výstavbou větrných elektráren významně mění fyzikální vlastnosti půdy a snižuje její infiltrační schopnost. Dokumentace SEA však tyto dlouhodobé změny půdních vlastností nehodnotí a neobsahuje ani posouzení možných dopadů poškození meliračních systémů na funkčnost zemědělské půdy. Dokumentace je proto v této části nepřezkoumatelná a neumožňuje objektivně posoudit skutečné dopady návrhu na půdní strukturu, infiltrační schopnost půdy a funkčnost meliračních systémů. Takový postup je v rozporu s principem ochrany půdy a prevence degradace krajiny. Současně je návrh v rozporu se zákonem č. 334/1992 Sb., o ochraně zemědělského půdního fondu, který ukládá povinnost chránit půdu a její produkční i ekologické funkce. Dokumentace SEA je proto v této části nepřezkoumatelná. Návrh řešení: Požaduji doplnění podrobného posouzení rizik zhutnění půdy, vyhodnocení změn půdní struktury a infiltrační schopnosti půdy a posouzení dopadů těchto změn na zemědělské využití území. Současně požaduji doplnění konkrétní identifikace meliračních systémů v území, vyhodnocení rizik jejich poškození a stanovení jednoznačných technických opatření k jejich ochraně během výstavby i provozu větrných elektráren. Dokumentace musí dále obsahovat vyhodnocení dopadů možného narušení melioraci na funkčnost zemědělské půdy a hospodaření v území. Pokud nebude možné uvedené nedostatky objektivně a přezkoumatelně odstranit, požaduji vypuštění akcelerační oblasti AOV47 – Bukovec a souvisejícího územního opatření z návrhu Změny č. 2 Územního rozvojového plánu ČR. Zdroje: EMENHISER, C. Post Windfarm Installation Impacts on Soil Properties and Crop Response in the Midwest [online]. Purdue University, 2020. Dostupné z: https://docs.lib.purdue.edu/dissertations/AAI30504673/. [cit. 15. 5. 2026]. ČESKO. Zákon č. 334/1992 Sb., o ochraně zemědělského půdního fondu, ve znění pozdějších předpisů [online]. Zákony pro lidi. Dostupné z: https://www.zakonyprolidi.cz/cs/1992-334. [cit. 18. 5. 2026]. **6.2.3 Neprovoditelnost a nepřezkoumatelnost podmínky vypínání větrných elektráren při zemědělských pracích** Dokument „Opatření obecné povahy pro akcelerační oblast AOV47 Bukovec" v části 3.2 písm. a) stanoví povinnost vypínání větrných elektráren ve dnech orby a sklizně a po pět následujících kalendářních dnů na pozemcích do vzdálenosti 1000 metrů od stožáru větrné elektrárny. Odůvodnění opatření současně uvádí, že důvodem této podmínky je ochrana zvláště chráněných druhů ptáků, zejména motáka pilicha a křepelky polní, u nichž zemědělské práce zvyšují riziko střetů s větrnými elektrárnami. Podmínka vypínání větrných elektráren při orbě a sklizni je uvedena v dokumentu „Opatření obecné povahy pro akcelerační oblast AOV47 Bukovec", v části 3.2 písm. a). Dokument stanoví, že provozovatel větrné elektrárny musí zajistit vypnutí elektrárny ve dnech orby a sklizně a po pět následujících kalendářních dnů na pozemcích do vzdálenosti 1000 metrů od stožáru větrné elektrárny. **Takto formulovaná podmínka je však velmi obtížně kontrolovatelná a prakticky téměř nevymahatelná. Není stanoveno, kdo bude provozovateli oznamovat termíny orby a sklizně, jak bude evidence těchto prací vedena ani kdo bude kontrolovat, zda byla elektrárna skutečně vypnuta. Dokument zároveň neurčuje, co přesně se považuje za „orbu" a „sklizeň", zda se opatření vztahuje také na podmítku, mulčování, sečení nebo další zemědělské zásahy. Není ani popsáno, jak bude určována vzdálenost 1000 metrů nebo jak bude řešena situace, kdy v okolí hospodaří více různých zemědělců.** V zemědělské krajině přitom probíhají práce opakovaně během celého roku a často operativně podle počasí.	

Poř.č.	Připomínkové místo	Číslo jednací	Článek	AO	Připomínka	Vyhodnocení
					Doslovné uplatnění této podmínky by mohlo znamenat opakované a dlouhodobé odstávky větrných elektráren, případně situaci, kdy podmínka nebude fakticky dodržována, protože její kontrola nebude reálně možná. Tato podmínka neřeší, jakým způsobem má být provozovatel o těchto činnostech informován ani kdo odpovídá za případné nesplnění povinnosti. Není zřejmé, zda má povinnost informovat provozovatele větrné elektrárny zemědělský hospodář, vlastník pozemku nebo jiný subjekt, ani jakým způsobem a v jakém časovém předstihu má být tato informace předávána. Současně není jednoznačné, zda se podmínka vztahuje pouze na orbu, nebo i na další způsoby zpracování půdy, jako je podmítka, diskování či bezorebné technologie, které mohou mít obdobný vliv na výskyt ptáků. Takto formulovaná podmínka je proto obtížně aplikovatelná i kontrolovatelná a bylo by vhodné buď přesněji vymezit dotčené činnosti, mechanismus informování provozovatele a odpovědnost jednotlivých subjektů, nebo podmínku formulovat obecnějším a jednoznačně vykonatelným způsobem. **Současně je třeba uvést, že takto formulovaná podmínka fakticky předpokládá vznik povinnosti na straně zemědělských subjektů, které nejsou adresáty dotčeného správního aktu a jejichž právní postavení není tímto aktem přímo regulováno. Podmínka však nemůže bez výslovného zákonného zmocnění ukládat povinnosti třetím osobám, které nejsou účastníky řízení ani nositeli práv a povinností vyplývajících z tohoto rozhodnutí.** Zároveň nelze presumovat, že by tyto subjekty byly povinny aktivně organizovat či přizpůsobovat své hospodaření ve prospěch provozovatele větrné elektrárny, pokud k tomu neexistuje zákonný nebo smluvní důvod. V prostředí akcelerační oblasti, kde může působit více nezávislých zemědělských subjektů, navíc nelze předpokládat jednotné plánování hospodaření ani předvídatelnost termínů jednotlivých činností. Podmínka přitom neobsahuje žádný právní ani faktický mechanismus, který by určoval, kdo má povinnost provozovatele větrné elektrárny informovat o plánovaných zemědělských pracích, jakým způsobem a v jakém časovém předstihu. Není tedy zřejmé, z jakého právního titulu by měla povinnost informování na straně zemědělských hospodářů vznikat, ani jak by měla být vynucována v případě více subjektů působících v daném území. Podmínka je v rozporu s požadavkem určitelnosti, srozumitelnosti a přezkoumatelnosti opatření obecné povahy podle správního řádu. Podmínky stanovené správním aktem musí být jednoznačné, objektivně ověřitelné a vykonatelné. V tomto případě však podmínka obsahuje neurčité pojmy a neobsahuje mechanismus kontroly ani vyhodnocení plnění. Současně tato podmínka sama potvrzuje existenci významného rizika mortality ptáků při zemědělských pracích v okolí větrných elektráren. Dokument tím nepřímo potvrzuje, že lokalita je z hlediska ochrany avifauny konfliktní a že riziko střetů ptáků s rotory je natolik významné, že vyžaduje opakované provozní odstávky. Návrh řešení: Požaduji doplnění výše uvedené podmínky o způsoby zemědělských prací a zpracování půdy, dále adresáty dotčeného správního aktu, určení výše uvedené vzdálenosti 1.000m, organizační pravidla plnění podmínky, způsob předávání informací, systém kontroly včetně kontrolního subjektu. Pokud nebude možné uvedené nedostatky objektivně a přezkoumatelně odstranit, požaduji vypuštění akcelerační oblasti AOV47 – Bukovec a souvisejícího územního opatření z návrhu Změny č. 2 Územního rozvojového plánu ČR. Odborné agronomické podklady Výzkumného ústavu zemědělské techniky (2014) potvrzují, že zemědělské práce na orné půdě probíhají opakovaně během celého roku a zahrnují široké spektrum mechanizovaných zásahů, nikoli pouze samotnou orbu a sklizeň. Metodika současně uvádí, že vícenásobné přejezdy při zpracování půdy, zakládání, ošetřování a sklizni plodin mohou postihnout až 100 % celkové plochy povrchu pole a probíhají operativně podle počasí a aktuálních agrotechnických podmínek. Doslovné uplatnění této podmínky by proto mohlo znamenat opakované a dlouhodobé odstávky větrných elektráren během významné části roku, přičemž dokumentace nijak nedokládá, že jsou takové odstávky technicky, organizačně ani ekonomicky realizovatelné v podmínkách běžně obhospodařované krajiny. Současně tato podmínka sama potvrzuje existenci významného rizika mortality ptáků při zemědělských pracích v okolí větrných elektráren. Dokument tím nepřímo potvrzuje, že lokalita je z hlediska ochrany avifauny konfliktní a že riziko střetů ptáků s rotory je natolik významné, že vyžaduje opakované provozní odstávky. Návrh je proto v rozporu s požadavkem určitelnosti, srozumitelnosti a přezkoumatelnosti opatření obecné povahy podle správního řádu, protože podmínky stanovené správním aktem musí být jednoznačné, objektivně ověřitelné a vykonatelné.	

Poř.č.	Připomínkové místo	Číslo jednací	Článek	AO	Připomínka	Vyhodnocení
					Dokumentace je proto v této části nepřezkoumatelná a neprokazuje reálnou proveditelnost ani kontrolovatelnost navrženého opatření. Návrh řešení: Požaduji doplnění jednoznačně kontrolovatelného mechanismu evidence, oznamování a kontroly zemědělských prací, přesné vymezení všech typů zemědělských zásahů, kterých se podmínka týká, doložení technické, organizační a ekonomické realizovatelnosti opakovaných odstávek větrných elektráren a doplnění odborného vyhodnocení skutečných rizik mortality ptáků při běžném zemědělském hospodaření. Současně požaduji vyřazení zemědělsky využívaných pozemků z akcelerační oblasti AOV47 – Bukovec. Pokud nebude možné uvedené nedostatky objektivně a přezkoumatelně odstranit, požaduji vypuštění akcelerační oblasti AOV47 – Bukovec a souvisejícího územního opatření z návrhu Změny č. 2 Územního rozvojového plánu ČR. Zdroj: KOVAŘÍČEK, Pavel et al. Systém hospodaření s cílem omezit nežádoucí zhutnění půdy a zvýšit propustnost půdy pro vodu [online]. Praha: Výzkumný ústav zemědělské techniky, v.v.i., 2014. Uplatněná certifikovaná metodika. Dostupné z: https://mze.gov.cz/public/portal/mze/-q330049---CcjEZFcJ/system-hospodareni-s-cilem-omezit. [cit. 15. 5. 2026]. **6.2.4 Nevratnost záborů zemědělského půdního fondu a absence rekultivační strategie** Dokumentace SEA ani související územní opatření neobsahují dostatečné a přezkoumatelné řešení dlouhodobých a nevratných dopadů výstavby větrných elektráren na zemědělský půdní fond a půdní prostředí. Dokumentace sice uvádí, že zábor půdy je vyhodnocován jako dočasný a že „po 30 letech je stanovena rekultivace", neobsahuje však žádné konkrétní technické řešení odstranění staveb ani obnovy půdy po ukončení životnosti větrných elektráren. SEA ani územní opatření neuvádějí, v jakém rozsahu budou odstraňovány hlubinné betonové základy větrných elektráren, zda budou odstraněny podzemní kabelové trasy, jak bude řešena sanace zhutněných přístupových komunikací a manipulačních ploch, jakým způsobem bude obnovena původní půdní struktura, ani zda bude možné obnovit původní produkční a ekologické funkce půdy. Dokumentace současně připouští rozsáhlé technické zásahy do území, včetně budování komunikací, manipulačních ploch, skladovacích areálů, technické infrastruktury a hlubinných základů větrných elektráren. Územní opatření výslovně připouští realizaci zařízení pro skladování energie, rozsáhlých technických ploch a terénních úprav v okolí větrných elektráren. Současně dokumentace předpokládá rozsáhlé budování dopravní infrastruktury, kdy odhad potřebných komunikací činí přibližně 1000 metrů komunikací na každý 1 km² akcelerační oblasti při předpokládané šířce komunikací přibližně 7 metrů. Dokumentace přitom sama uvádí, že tyto zásahy zahrnují nejen obslužné komunikace, ale také zpevněná prostranství, technické plochy a zařízení pro skladování energie. Přesto dokumentace neobsahuje žádné objektivní posouzení, zda bude po několika desetiletích provozu vůbec možné obnovit původní charakter zemědělské půdy a krajiny. Chybí vyhodnocení dlouhodobé degradace půdního profilu, změn půdní struktury, zhutnění podloží, možného narušení drenážních a melioračních systémů i dopadů ponechání podzemních konstrukcí v území. Dokumentace rovněž neobsahuje žádné finanční ani technické garance odstranění staveb po ukončení jejich životnosti. Není proto zřejmé, kdo a jakým způsobem zajistí odstranění rozsáhlých betonových konstrukcí, kabeláží, komunikací a technické infrastruktury ani jak bude zajištěna skutečná rekultivace území. Deklarovaná „dočasnost" záborů proto není objektivně doložena a z dokumentace naopak vyplývá vysoké riziko dlouhodobých až nevratných zásahů do zemědělského půdního fondu. Takový postup je v rozporu se zákonem č. 334/1992 Sb., o ochraně zemědělského půdního fondu, který ukládá povinnost chránit půdu jako základní přírodní bohatství a minimalizovat zásahy do jejích produkčních a ekologických funkcí. Současně je návrh v rozporu s principem prevence environmentálních škod, principem udržitelného rozvoje a se směrnicí Evropského parlamentu a Rady 2001/42/ES, protože dokumentace neobsahuje dostatečné vyhodnocení dlouhodobých a nevratných dopadů návrhu na půdu a krajinu. Dokumentace SEA je proto v této části nepřezkoumatelná. Návrh řešení: Požaduji doplnění podrobné a technicky konkrétní rekultivační strategie pro případ ukončení provozu	

Poř.č.	Připomínkové místo	Číslo jednací	Článek	AO	Připomínka	Vyhodnocení
					větrných elektráren, včetně jednoznačného stanovení rozsahu odstranění hlubinných betonových základů, podzemních kabelových tras, komunikaci, manipulačních ploch a další technické infrastruktury. Současně požaduji doplnění odborného posouzení, zda je po ukončení provozu větrných elektráren reálně možné obnovit původní produkční, ekologické a hydrologické funkce zemědělské půdy a krajiny. Dokumentace musí dále obsahovat konkrétní technické parametry rekultivace, vyhodnocení dlouhodobých dopadů ponechání podzemních konstrukcí v území a finanční garance zajišťující odstranění staveb a obnovu území po skončení životnosti záměru. Pokud nebude možné uvedené nedostatky objektivně a přezkoumatelně odstranit, požaduji vypuštění akcelerační oblasti AOV47 – Bukovec a souvisejícího územního opatření z návrhu Změny č. 2 Územního rozvojového plánu ČR. Zdroje: ČESKO. Zákon č. 334/1992 Sb., o ochraně zemědělského půdního fondu, ve znění pozdějších předpisů [online]. Zákony pro lidi. Dostupné z: https://www.zakonyprolidi.cz/cs/1992-334. [cit. 18. 5. 2026]. EVROPSKÝ PARLAMENT A RADA EVROPSKÉ UNIE. Směrnice Evropského parlamentu a Rady 2001/42/ES ze dne 27. června 2001 o posuzování vlivů některých plánů a programů na životní prostředí [online]. EUR-Lex. Dostupné z: https://eur-lex.europa.eu/legal-content/CS/TXT/?uri=CELEX%3A32001L0042. [cit. 18. 5. 2026]. **6.2.5 Nedostatečné vyhodnocení kumulativních záborů zemědělského půdního fondu a degradace půdy v širším území** Dokumentace SEA neobsahuje dostatečné vyhodnocení kumulativních dopadů více navržených akceleračních oblastí na zemědělský půdní fond, krajinu a dlouhodobou kvalitu půdy v širším území. V bezprostředním okolí akcelerační oblasti AOV47 – Bukovec jsou současně navrhovány další akcelerační oblasti AOV48 – Chrbonín, AOV49 – Křeč a AOV50 – Obrataň. Tyto akcelerační oblasti představují společně rozsáhlý soubor větrných elektráren v leso-zemědělské krajině o celkové rozloze přibližně 3 152 ha s předpokládaným umístěním až 88 věží větrných elektráren a celkovým instalovaným výkonem přibližně 308 MW. Celkový předpokládaný zábor zemědělského půdního fondu u akceleračních oblastí AOV47 až AOV50 činí přibližně 13,29 ha. Významná část těchto záborů přitom připadá na půdy I. a II. třídy ochrany. U AOV47 činí zábor ZPF 3,98 ha, u AOV48 činí 1,81 ha, u AOV49 činí 4,61 ha a u AOV50 činí 2,89 ha. Dokumentace SEA však tyto kumulativní zábory a jejich společný dopad na zemědělský půdní fond vůbec nevyhodnocuje. Posuzování jednotlivých akceleračních oblastí odděleně neodpovídá skutečnému rozsahu zásahu do krajiny ani požadavkům na hodnocení kumulativních a synergických vlivů. SEA současně neobsahuje regionální hodnocení kumulativní degradace půdy způsobené souběhem více technických zásahů, koncentrací infrastruktury a dlouhodobou fragmentací krajiny. Nedostatečně jsou vyhodnoceny také dopady budování přístupových komunikací, manipulačních ploch, kabelových tras, rozvoden, bateriových úložišť a rozsáhlých základových konstrukcí. Dokumentace dále nehodnotí dlouhodobé dopady utužení půdy, změn odtokových poměrů, omezení retenční schopnosti krajiny ani postupnou ztrátu ekologických funkcí půdy a dlouhodobou udržitelnost hospodaření v území. Strategie Evropské unie EU Soil Strategy for 2030 (2021) přitom upozorňuje, že degradace půdy, její fragmentace a trvalé zábory představují významné dlouhodobé environmentální riziko a že ochrana půdy je zásadní součástí ochrany biodiverzity, krajiny a klimatické stability. Současné odborné studie zároveň potvrzují, že fragmentace krajiny a technické zásahy mohou dlouhodobě oslabovat retenční schopnost půdy, stabilitu ekosystémů i odolnost krajiny vůči klimatické změně. Dokumentace SEA však dlouhodobé a kumulativní dopady více akceleračních oblastí na půdu a krajinu hodnotí pouze obecně a bez konkrétních dat, čímž neumožňuje objektivní posouzení skutečného rozsahu zásahů do zemědělského půdního fondu. Takový postup je v rozporu se zákonem č. 334/1992 Sb., o ochraně zemědělského půdního fondu, který ukládá povinnost chránit půdu jako základní přírodní bohatství. Současně je návrh v rozporu s principem udržitelného rozvoje území a se směrnicí Evropského parlamentu a Rady 2001/42/ES, protože neobsahuje dostatečné vyhodnocení dlouhodobých, kumulativních a synergických vlivů na půdu a krajinu. Dokumentace SEA je proto v této části nepřezkoumatelná. Návrh řešení:	

Poř.č.	Připomínkové místo	Číslo jednací	Článek	AO	Připomínka	Vyhodnocení
					Požaduji doplnění komplexního regionálního vyhodnocení kumulativních dopadů akceleračních oblastí AOV47 – Bukovec, AOV48 – Chrbonín, AOV49 – Křeč a AOV50 – Obrataň na zemědělský půdní fond, krajinu a dlouhodobou kvalitu půdy. Současně požaduji doplnění vyhodnocení kumulativních dopadů doprovodné infrastruktury, zejména komunikací, manipulačních ploch, kabelových tras, rozvoden a bateriových úložišť, na půdní strukturu, vodní režim, retenční schopnost krajiny, ekologické funkce půdy a fragmentaci zemědělských ploch. Dále požaduji doplnění scénářového hodnocení dlouhodobé degradace krajiny a vyhodnocení dopadů na dlouhodobou udržitelnost hospodaření v území. Pokud nebude možné uvedené nedostatky objektivně a přezkoumatelně odstranit, požaduji vypuštění akcelerační oblasti AOV47 – Bukovec a souvisejícího územního opatření z návrhu Změny č. 2 Územního rozvojového plánu ČR. Zdroje EVROPSKÁ KOMISE. EU Soil Strategy for 2030 – Reaping the benefits of healthy soils for people, food, nature and climate [online]. Brussels: European Commission, 2021. Dostupné z: https://eur-lex.europa.eu/legal-content/EN/TXT/?uri=celex%3A52021DC0699. [cit. 18. 5. 2026]. ČESKO. Zákon č. 334/1992 Sb., o ochraně zemědělského půdního fondu, ve znění pozdějších předpisů [online]. Zákony pro lidi. Dostupné z: https://www.zakonyprolidi.cz/cs/1992-334. [cit. 18. 5. 2026]. EVROPSKÝ PARLAMENT A RADA EVROPSKÉ UNIE. Směrnice Evropského parlamentu a Rady 2001/42/ES ze dne 27. června 2001 o posuzování vlivů některých plánů a programů na životní prostředí [online]. EUR-Lex. Dostupné z: https://eur-lex.europa.eu/legal-content/CS/TXT/?uri=CELEX%3A32001L0042. [cit. 18. 5. 2026]. **6.2.6 Degradace zemědělské půdy** Navržené vymezení akcelerační oblasti AOV47 – Bukovec představuje významný zásah do půdního a hydrologického systému krajiny a je v rozporu s cíli ochrany půdy, retenční schopnosti území a klimatické odolnosti formulovanými ve strategii European Commission EU Soil Strategy for 2030 (2021). Strategie požaduje prevenci degradace půdy, omezení záborů kvalitní zemědělské půdy, ochranu půdních funkcí a zachování schopnosti krajiny zadržovat vodu a zmírňovat dopady klimatické změny. **Dokumentace SEA hodnotí vliv na zemědělský půdní fond jako akceptovatelný, avšak nehodnotí dlouhodobé dopady výstavby větrných elektráren na půdní strukturu, infiltrační schopnost půdy, retenční funkci krajiny ani produkční schopnost zemědělských pozemků.** Studie Li et al. (2024) potvrzuje, že výstavba větrných elektráren vede k poklesu organického uhlíku, dusíku, fosforu a draslíku v půdě a současně způsobuje zhutnění půdy, narušení půdní struktury a snížení infiltrační schopnosti krajiny. Studie Emenhiser (2020) dále potvrzuje, že těžká stavební technika vytváří výrazně zhutněné zóny v okolí turbín a přístupových komunikací, přičemž negativní dopady na půdní strukturu a výnosy zemědělských kultur mohou přetrvávat řadu let po dokončení výstavby. Výzkum K. Xu et al. (2025) současně upozorňuje, že výstavba větrných parků vede k trvalému záboru půdy, odstraňování vegetace a narušení retenční schopnosti krajiny, přičemž doporučuje preferovat méně kvalitní nebo již degradované plochy před využíváním nejkvalitnějších zemědělských půd. Studie současně upozorňuje, že výstavba větrných parků vede k trvalému záboru půdy, odstraňování vegetace a narušení retenční schopnosti krajiny. SEA však tyto dlouhodobé dopady na kvalitu půdy, retenční schopnost krajiny a produkční funkci zemědělského půdního fondu vůbec nehodnotí. Dokumentace je proto v této části nepřezkoumatelná a neumožňuje objektivně posoudit skutečné dopady návrhu na zemědělskou půdu, hydrologickou stabilitu území a klimatickou resilienci krajiny. Návrh řešení: Požaduji doplnění použitelného hodnocení dlouhodobých dopadů na zemědělský půdní fond, infiltrační schopnost půdy, retenční funkce krajiny, produkční schopnost zemědělských pozemků a klimatickou resilienci území, včetně vyhodnocení zhutnění půdy, eroze, ztráty organické hmoty a dlouhodobé degradace půdních funkcí. Pokud nebude možné uvedené nedostatky objektivně a přezkoumatelně odstranit, požaduji vypuštění akcelerační oblasti AOV47 – Bukovec a souvisejícího územního opatření z návrhu Změny č. 2 Územního rozvojového plánu ČR. Zdroje:	

Poř.č.	Připomínkové místo	Číslo jednací	Článek	AO	Připomínka	Vyhodnocení
					EVROPSKÁ KOMISE. EU Soil Strategy for 2030 – Reaping the benefits of healthy soils for people, food, nature and climate [online]. Brussels: European Commission, 2021. Dostupné z: https://eur-lex.europa.eu/legal-content/EN/TXT/?uri=celex%3A52021DC0699. [cit. 18. 5. 2026]. LI, Lin et al. Effects of Wind Farm Construction on Soil Nutrients and Vegetation: A Case Study of Linxiang Wind Farm in Hunan Province [online]. Sustainability, 2024. Dostupné z: https://www.mdpi.com/2071-1050/16/15/6350. [cit. 15. 5. 2026]. EMENHISER, C. Post Windfarm Installation Impacts on Soil Properties and Crop Response in the Midwest [online]. Purdue University, 2020. Dostupné z: https://hammer.purdue.edu/articles/thesis/Post_Windfarm_Installation_Impacts_on_Soil_Properties_and_Crop_Response_in_the_Midwest/13353602/files/25741082.pdf. [cit. 15. 5. 2026]. XU, K. et al. Land use impacts the environmental benefits of wind energy farms in China [online]. Communications Earth & Environment, 2025. Dostupné z: https://www.nature.com/articles/s43247-025-02833-w. [cit. 15. 5. 2026]. **6.2.7 Změny mikroklimatu a vysušování zemědělské krajiny** **Dokumentace SEA vůbec nehodnotí mikroklimatické dopady větrných elektráren na zemědělskou krajinu, přestože současné odborné výzkumy potvrzují jejich vliv na teplotní režim, proudění vzduchu, půdní vlhkost a evapotranspiraci. Návrh AOV47 – Bukovec je proto v rozporu s cíli strategie European Commission EU Strategy on Adaptation to Climate Change (2021), která zdůrazňuje nutnost zvyšování odolnosti krajiny vůči suchu, ochrany retenční schopnosti území a prevence dalších zásahů zvyšujících klimatickou zranitelnost krajiny.** Studie Wang et al. (2023), založená na satelitních datech a dlouhodobém monitoringu, prokazuje statisticky významné vysušování povrchových vrstev půdy v blízkosti větrných elektráren, zejména během letního období a v oblastech citlivých na sucho. Studie Zhou et al. (2012) současně prokázala změny přízemního mikroklimatu a zvýšení nočních teplot v okolí rozsáhlých větrných parků v důsledku turbulentního míchání atmosféry. Přehledová studie Ze et al. (2024) potvrzuje, že turbulence vytvářená rotory může měnit proudění vzduchu, distribuci vlhkosti, evapotranspiraci a hydrologické procesy v krajině. Studie Liu et al. (2022) dále upozorňuje, že změny mikroklimatu vyvolané větrnými farmami mohou ovlivňovat vegetační sezónu, vodní bilanci krajiny a spotřebu vody vegetací, což může přispívat k vysušování půdy. Dokumentace SEA však tyto mikroklimatické dopady vůbec nevyhodnocuje, přestože mohou významně ovlivnit půdní vlhkost, retenční schopnost krajiny a stabilitu zemědělské produkce. Dokumentace je proto v této části nepřezkoumatelná a neumožňuje objektivně posoudit možné dopady návrhu na mikroklima krajiny, půdní vlhkost a hydrologickou stabilitu území. Návrh řešení: Požaduji doplnění mikroklimatického hodnocení vlivů větrných elektráren, posouzení změn proudění vzduchu, evapotranspirace a půdní vlhkosti, vyhodnocení rizik vysušování zemědělské krajiny a doplnění hodnocení dopadů na retenční schopnost území, klimatickou odolnost krajiny a stabilitu zemědělské produkce. Pokud nebude možné uvedené nedostatky objektivně a přezkoumatelně odstranit, požaduji vypuštění akcelerační oblasti AOV47 – Bukovec a souvisejícího územního opatření z návrhu Změny č. 2 Územního rozvojového plánu ČR. Zdroje: EUROPEAN COMMISSION. Forging a climate-resilient Europe – the new EU Strategy on Adaptation to Climate Change [online]. Brussels, 2021. Dostupné z: https://climate.ec.europa.eu/eu-action/adaptation-climate-change/eu-adaptation-strategy_en. [cit. 15. 5. 2026]. WANG, Gang et al. Wind farms dry surface soil in temporal and spatial variation [online]. Science of the Total Environment, 2023. Dostupné z: https://www.sciencedirect.com/science/article/pii/S0048969722063926. [cit. 15. 5. 2026]. ZHOU, Liming et al. Climate impacts of wind power [online]. Nature Climate Change, 2012. Dostupné z: https://www.nature.com/articles/nclimate1505. [cit. 15. 5. 2026]. ZE, Jia et al. Localized Eco-climatic Impacts of Onshore Wind Farms: A Review [online]. Journal of Resources and Ecology, 2024. Dostupné z: https://bioone.org/journals/journal-of-resources-and-ecology/volume-15/issue-1/j.issn.1674-764x.2024.01.013/Localized-Eco-Climatic-Impacts-of-Onshore-Wind-Farms—A/10.5814/j.issn.1674-764x.2024.01.013.short. [cit. 15. 5. 2026].	

Poř.č.	Připomínkové místo	Číslo jednací	Článek	AO	Připomínka	Vyhodnocení
					LIU, Z. et al. Can wind farms change the phenology of grassland in Inner Mongolia? [online]. Science of the Total Environment, 2022. Dostupné z: https://www.sciencedirect.com/science/article/abs/pii/S0048969722021702. [cit. 15. 5. 2026]. **6.2.8 Dopady na vegetaci, produktivitu půdy a vodní režim krajiny** Dokumentace SEA nehodnotí dlouhodobé dopady větrných elektráren na vegetační produktivitu, vodní režim krajiny a ekologickou stabilitu zemědělských ploch. Návrh AOV47 – Bukovec je proto v rozporu s cíli nařízení European Parliament Nature Restoration Regulation (2024), které zdůrazňuje nutnost obnovy degradovaných ekosystémů, ochrany funkcí půdy a vegetace a zvyšování ekologické stability krajiny. Studie Liu et al. (2024) potvrzuje, že větrné farmy vedou ke zvýšení povrchové teploty a ke snížení čisté primární produkce vegetace (NPP), přičemž nejvýraznější dopady byly zaznamenány v oblastech s kvalitní půdou a intenzivním vegetačním krytem. Přehledová studie Armstrong et al. (2014) současně upozorňuje, že změny turbulence, půdní vlhkosti a mikroklimatu mohou ovlivňovat aktivitu půdních mikroorganismů, urychlovat mineralizaci organické hmoty a narušovat koloběh uhlíku mezi půdou, vegetací a atmosférou. Studie Su et al. (2025) dále potvrzuje, že větrné farmy mohou ovlivňovat uhlíkové a vodní toky v krajině, evapotranspiraci i vegetační dynamiku, a to prostřednictvím změn mikroklimatu a půdní vlhkosti. Dokumentace SEA však tyto dlouhodobé ekologické a mikroklimatické dopady na zemědělskou krajinu vůbec neposuzuje, přestože mohou vést ke kumulativní degradaci krajinných funkcí a ke snížení ekologické stability území. Dokumentace je proto v této části nepřezkoumatelná a neumožňuje objektivně posoudit možné dopady návrhu na vegetaci, vodní režim krajiny a ekologickou stabilitu zemědělského území. Návrh řešení: Požaduji doplnění hodnocení dlouhodobých dopadů na vegetační produktivitu, vodní režim krajiny, uhlíkové a vodní toky, půdní mikroorganismy a ekologickou stabilitu území, včetně vyhodnocení změn mikroklimatu, evapotranspirace a vegetační dynamiky v důsledku provozu větrných elektráren. Pokud nebude možné uvedené nedostatky objektivně a přezkoumatelně odstranit, požaduji vypuštění akcelerační oblasti AOV47 – Bukovec a souvisejícího územního opatření z návrhu Změny č. 2 Územního rozvojového plánu ČR. Zdroje: EUROPEAN PARLIAMENT AND COUNCIL. Regulation on nature restoration [online]. Official Journal of the European Union, 2024. Dostupné z: https://environment.ec.europa.eu/topics/nature-and-biodiversity/nature-restoration-law_en. [cit. 15. 5. 2026]. LIU, L. et al. Wind farms increase land surface temperature and reduce vegetation productivity [online]. Environmental Advances, 2024. Dostupné z: https://www.sciencedirect.com/science/article/pii/S2666683924000075. [cit. 15. 5. 2026]. ARMSTRONG, Alona et al. Wind farm and solar park effects on plant–soil carbon cycling: uncertain impacts of changes in ground-level microclimate [online]. Global Change Biology, 2014. Dostupné z: https://pmc.ncbi.nlm.nih.gov/articles/PMC4255238/. [cit. 15. 5. 2026]. SU, N. et al. Impact pathways of wind farms on grassland carbon and water fluxes [online]. Journal of Environmental Management, 2025. Dostupné z: https://www.sciencedirect.com/science/article/abs/pii/S0301479725020122. [cit. 15. 5. 2026]. **6.2.9 Eroze, hydrologické změny a destabilizace půdního prostředí** **Dokumentace SEA neobsahuje dostatečné vyhodnocení hydrologických, geotechnických a erozních dopadů spojených s budováním přístupových komunikací, manipulačních ploch a rozsáhlých zemních prací souvisejících s výstavbou větrných elektráren.** **SEA současně nehodnotí změny povrchového odtoku, neposuzuje riziko vodní eroze, neobsahuje analýzu odnosu půdy ani nehodnotí dlouhodobé dopady technických zásahů na stabilitu svahů, vsakování vody a hydrologické procesy v krajině. Dokumentace rovněž neobsahuje regionální erozní model ani objektivní vyhodnocení dlouhodobých erozních dopadů.** Návrh je proto v rozporu s požadavky směrnice European Union Water Framework Directive (2000), která požaduje ochranu hydrologických funkcí krajiny, prevenci zhoršování stavu vodních útvarů a omezení zásahů negativně ovlivňujících vsakování vody, odtokové poměry a stabilitu půdního prostředí.	

Poř.č.	Připomínkové místo	Číslo jednací	Článek	AO	Připomínka	Vyhodnocení
					Strategický dokument European Commission EU Soil Strategy for 2030 (2021) současně upozorňuje, že zhutňování půdy, eroze a technická fragmentace krajiny představují významné faktory degradace půdy a snižování retenční schopnosti území. Studie Xia et al. (2025) potvrzuje, že výstavba větrných elektráren a souvisejících komunikací vede k významnému narušení vegetačního krytu, zvýšení eroze půdy a destabilizaci svahových poměrů, přičemž nejvýznamnějším zdrojem degradace jsou právě přístupové komunikace a stavební zásahy v terénu. Studie současně upozorňuje, že v horských a svažitých oblastech dochází po výstavbě větrných parků k výraznému nárůstu erozních procesů. Studie Mier-Valderrama et al. (2024) současně potvrzuje, že rozsáhlé energetické projekty mohou významně měnit odtokové poměry, erozi půdy a sedimentační procesy v krajině, přičemž zdůrazňuje potřebu použitelného hodnocení hydrologických dopadů energetických staveb. Studie Wang et al. (2023) dále potvrzuje, že provoz větrných elektráren může významně snižovat půdní vlhkost a zvyšovat vysušování povrchových vrstev půdy, což může dále zvyšovat citlivost krajiny vůči erozi a degradaci půdního prostředí. Dokumentace SEA však neobsahuje regionální geotechnické hodnocení ani posouzení kumulativních hydrologických a erozních dopadů souvisejících s koncentrací energetické infrastruktury v širším území. Dokumentace současně dostatečně nehodnotí erozní a hydrologické dopady spojené s odlesňováním, kácením dřevin a odstraňováním vegetačního krytu v souvislosti s budováním infrastruktury větrných elektráren. **Viz rozložení rizika v lokalitě, kde právě nejvíce erozně stabilizované půdy jsou předmětem** vymezení AOV 47:  *Obr.: Mapa vymezení akcelerační oblasti AOV47 – Bukovec s legendou zobrazující typy pozemků, ochranná pásma, kategorie zemědělského a lesního půdního fondu a erozně ohrožené plochy* Dokumentace je proto v této části nepřezkoumatelná a neumožňuje objektivně posoudit možné dopady návrhu na erozi půdy, stabilitu svahů, hydrologické procesy a stabilitu půdního prostředí. Takový postup je v rozporu s požadavkem ochrany půdy před degradací podle zákona č. 334/1992 Sb., o ochraně zemědělského půdního fondu. Současně je návrh v rozporu s principem prevence environmentálních škod a s požadavky směrnice European Union Water Framework Directive (2000), která ukládá povinnost chránit hydrologické funkce krajiny a předcházet zhoršování stavu vodních útvarů. Návrh řešení: Požaduji doplnění regionálního geotechnického a hydrologického hodnocení, posouzení erozních procesů, změn povrchového odtoku a stability svahů, analýzy odnosu půdy a vyhodnocení dopadů přístupových komunikací a zemních prací na hydrologické procesy a stabilitu půdního prostředí. Současně požaduji doplnění regionálního erozního modelu a kumulativního hodnocení hydrologických a erozních dopadů technických zásahů v celé akcelerační oblasti a jejím širším okolí. Pokud nebude možné uvedené nedostatky objektivně a přezkoumatelně odstranit, požaduji vypuštění akcelerační oblasti AOV47 – Bukovec a souvisejícího územního opatření z návrhu Změny č. 2 Územního rozvojového plánu ČR. Zdroje: EUROPEAN UNION. Directive 2000/60/EC establishing a framework for Community action in the field of water policy (Water Framework Directive) [online]. Official Journal of the European Communities, 2000. Dostupné z: https://eur-lex.europa.eu/legal-content/EN/TXT/?uri=CELEX:32000L0060. [cit. 15. 5. 2026].	

Poř.č.	Připomínkové místo	Číslo jednací	Článek	AO	Připomínka	Vyhodnocení
					EUROPEAN COMMISSION. EU Soil Strategy for 2030: Reaping the benefits of healthy soils for people, food, nature and climate [online]. Brussels, 2021. Dostupné z: https://environment.ec.europa.eu/publications/eu-soil-strategy-2030_en. [cit. 15. 5. 2026]. XIA, Z. et al. Assessment of forest disturbance and soil erosion in wind farm project using satellite observations [online]. Resources, Conservation and Recycling, 2025. Dostupné z: https://www.sciencedirect.com/science/article/abs/pii/S0921344924005275. [cit. 13. 5. 2026]. MIER-VALDERRAMA, L. et al. Evaluating soil erosion and runoff dynamics in a humid tropical watershed under utility-scale solar development [online]. International Soil and Water Conservation Research, 2024. Dostupné z: https://www.sciencedirect.com/science/article/pii/S2095633923000850. [cit. 15. 5. 2026]. WANG, Gang et al. Wind farms dry surface soil in temporal and spatial variation [online]. Science of the Total Environment, 2023. Dostupné z: https://www.sciencedirect.com/science/article/abs/pii/S0048969722063926. [cit. 15. 5. 2026]. ČESKO. Zákon č. 334/1992 Sb., o ochraně zemědělského půdního fondu, ve znění pozdějších předpisů [online]. Zákony pro lidi. Dostupné z: https://www.zakonyprolidi.cz/cs/1992-334. [cit. 18. 5. 2026]. **6.3 Rozpor s ochranou lesa a ochranou pozemků určených k plnění funkcí lesa (PUPFL)** **<u>6.3.1 Nedostatečné vyhodnocení záborů pozemků určených k plnění funkcí lesa (PUPFL)</u>** Dokumentace SEA nedostatečně hodnotí rozsah a dlouhodobé dopady záborů pozemků určených k plnění funkcí lesa (PUPFL) v akcelerační oblasti AOV47 – Bukovec. **Z dokumentace vyplývá, že akcelerační oblast AOV – Bukovec má rozlohu 11,8 km², z čehož lesní pozemky tvoří přibližně 51,58 % území. Jedná se tedy o území, které je z více než poloviny tvořeno souvislým lesním komplexem. Ostatně většinu z těchto lesů tvoří les Bukovec podle kterého je AOV pojmenována!** SEA sice připouští zásahy do lesních porostů, neobsahuje však adekvátní vyčíslení záborů pozemků při stavbě, vyhodnocení rozsahu odlesnění, analýzu dlouhodobé ztráty ekologických funkcí lesa ani objektivní posouzení kumulativních dopadů fragmentace lesních porostů. **Dokumentace současně adekvátně nehodnotí rozsah zásahů souvisejících s budováním komunikací, manipulačních ploch, kabelových tras a rozsáhlých základových konstrukcí. SEA přitom předpokládá možnost realizace rozsáhlých technických staveb v lesních porostech a v území s významným podílem lesní krajiny.** Dokumentace však neprokazuje, že rozsah zásahů do PUPFL byl minimalizován. Takový postup je v rozporu se zákonem č. 289/1995 Sb., lesní zákon, který ukládá povinnost chránit pozemky určené k plnění funkcí lesa a omezit jejich odnímání pouze na nezbytné případy. Současně je návrh v rozporu s lesním zákonem, podle kterého musí být při dotčení PUPFL přednostně využívána jiná řešení a zásahy do lesa musí být minimalizovány. Dokumentace SEA je proto v této části nepřezkoumatelná. Návrh řešení: Požaduji doplnění adekvátního vyhodnocení záborů PUPFL, přesného vyčíslení rozsahu odlesnění, analýzy dlouhodobých dopadů na funkce lesa a objektivního posouzení minimalizace zásahů do lesních pozemků. Pokud nebude možné uvedené nedostatky objektivně a přezkoumatelně odstranit, požaduji vypuštění akcelerační oblasti AOV47 – Bukovec a souvisejícího územního opatření z návrhu Změny č. 2 Územního rozvojového plánu ČR. Zdroje: ČESKÁ REPUBLIKA. Zákon č. 289/1995 Sb., o lesích (lesní zákon) [online]. Dostupné z: https://www.zakonyprolidi.cz/cs/1995-289. [cit. 15. 5. 2026]. **<u>6.3.2 Nesprávné a nepřezkoumatelné hodnocení záborů a fragmentace pozemků určených k plnění funkcí lesa (PUPFL)</u>** Dokumentace SEA závažným způsobem podceňuje rozsah zásahů do pozemků určených k plnění funkcí lesa (PUPFL) a nesprávně hodnotí jejich dopady jako zanedbatelné. SEA uvádí, že u pozemků určených k plnění funkcí lesa dojde pouze k dočasným záborům v rozsahu přibližně 400 m² pro jednu větrnou elektrárnu a maximálně 1000 m² pro přístupové komunikace, přičemž vliv na les označuje za zanedbatelný a bez vlivu na ekologické funkce lesa. Současně dokumentace	

Poř.č.	Připomínkové místo	Číslo jednací	Článek	AO	Připomínka	Vyhodnocení
					neobsahuje žádné technické ani prostorové vyhodnocení skutečného rozsahu stavebních zásahů, manipulačních ploch, transportních tras, základových konstrukcí ani nutného rozšíření a zpevnění lesních komunikací. Citace SEA: *U PUPFL (jen hospodářský les) nastane dočasný zábor pro přístupové komunikace v rozsahu max. 1000 m2. Pro umístění samotných VTE je dočasný zábor PUPFL 400 m2 pro jednu VTE. Vliv zanedbatelný v době výstavby a po celou dobu existence VTE!! Potenciální trvalý vliv (výstavba rozvoden apod. jako trvalých staveb) je zanedbatelný. Uplatnění AO nebude mít vliv na ekologické funkce lesa!! Podmínky a zmírňující opatření ÚO: Vliv zanedbatelný, podmínky nestanoveny.* *Opatření SEA: Bez dalšího návrhu dle SEA.* *Bodové ohodnocení 0* Citace UO: *Součástí akcelerační oblasti jsou lesní porosty vytvářející významný krajinný prvek typu les. Zároveň se jedná o biotopy druhů citlivých ke střetu VTE a zvláště chráněných druhů. Dotčenými lesními porosty protékají vodní toky představující další významný krajinný prvek. Zásah do těchto ploch musí být minimalizován následujícími způsoby:* *1. Při umísťování OZE a související infrastruktury respektovat plochy s výskytem nelesních dřevin, jedná se především o remízky a linie křovin na bývalých mezích. Případné zábory těchto biotopů musí být kompenzovány novými výsadbami. Plochy nových výsadeb dřevin musí odpovídat alespoň 1,5násobku původní rozlohy a musí být umístěny ve vzdálenosti minimálně 300 m od paty stožáru nejbližší VTE.* *2. Kácení dřevin na lesních pozemcích i v nelesní zeleni pro potřeby umístění záměrů OZE a související infrastruktury bude probíhat jen v období mimo hnízdění ptáků (tj. mimo březen–červenec).* *3. Obslužné komunikace, příjezdové cesty a technické plochy budou přednostně navrhovány s použitím propustných a vodu vsakujících materiálů. Použití nepropustných povrchů bude omezeno na technologicky nezbytné části a doplněno systémem vsakování nebo retence.* Další citace UO: *Zařízení pro ukládání elektřiny mají obvykle podobu jednoho nebo více lodních kontejnerů, často v oploceném areálu, přičemž kapacita jednotlivých realizovaných úložišť, a tím i jejich plošná výměra, se v posledních letech dynamicky zvyšuje. V rámci ÚO je stanovena podmínka max. výměry areálů určených pro skladování elektřiny, a to do 0,06 ha v rámci jednoho záměru OZE a 1,8 ha pro celou AO. Prostupnost krajiny pro člověka by neměla být omezena, naopak lze očekávat mírně pozitivní vliv realizací nových přístupových komunikací.!!*** **Tento závěr je zcela nepřiměřeně zjednodušený a naprosto neodpovídá skutečnému rozsahu zásahů vzhledem k rozsahu plánované výstavby.** Tento závěr je v přímém rozporu se samotným územním opatřením, které připouští rozsáhlé zásahy do lesních porostů, vznik nových komunikací, technických ploch, zásahy do biotopů a potřebu následných kompenzačních opatření. Územní opatření současně stanovuje povinnost náhradních výsadeb, omezení kácení a ochranu biotopů citlivých druhů, čímž samo potvrzuje existenci významných zásahů do lesního prostředí. Dokumentace SEA současně zcela ignoruje skutečný rozsah stavebních prací potřebných pro realizaci větrných elektráren o výšce až 250 m. Nehodnotí rozsah kácení lesních porostů pro transport nadrozměrných dílů, nutnost budování a rozšiřování přístupových komunikací, rozsah manipulačních a montážních ploch, rozsah zpevněných ploch pro těžkou techniku a jeřáby, kumulativní dopady při realizaci až 33 větrných elektráren ani dlouhodobou fragmentaci souvislého lesního komplexu. **Dokumentace SEA ani samotné územní opatření vůbec neřeší a nehodnotí devastující způsob výstavby takovýchto obrovských staveb (a ani případné kompenzace), a tomu odpovídající rozměry jednotlivých dílů (tubus u paty má průměr cca 10m a násobnou výšku, jedna lopatka má délku 80m), nutnost výstavby přístupových komunikací do celé lesní oblasti (nejžádanější místa na výstavbu z hlediska údajů o povětrnosti jsou na zalesněných hřebenech oblasti), které vyžadují takový zábor (a vykácení!) lesních pozemků násobně přesahující v SEA uvedený limit 1000 m2 (odpovídá pruhu volného pozemku pouze 10x100 m), stejně tak staveniště násobně přesáhne limit záboru 400 m2 (plocha nutná pro přístup těžkých mixů na beton, které jezdí minimálně po 4 najednou (jde až o 2000 m3 betonu na jeden základ při výšce stroje 250m), plocha nutná pro základy na jeřáb, manipulaci s díly VTE, parkování dalších vozidel). Dále u každé VTE se musí vybudovat základy pro příslušný jeřáb, který má rozměry a hmotnost cca jako VTE. Přístupové komunikace do lesa se musí nejen vykácet, ale i významně zpevnit a to v šíři minimálně 10m. Naplnění povolených limitů AOV 47 (33 věží) s adekvátními odstupy věží proto**	

Poř.č.	Připomínkové místo	Číslo jednací	Článek	AO	Připomínka	Vyhodnocení
					znamená naprostou devastaci zdejších lesů, jedná se o rozsáhlý souvislý pás lesů, který bude výstavbou zcela zničen ve jménu tzv. ekologie a obnovitelných zdrojů energie. Dokumentace tedy naprosto podceňuje, resp. ignoruje rozsah zásahů spojených s výstavbou komunikací, manipulačních ploch a fragmentací lesních porostů. Dokumentace rovněž nehodnotí dopady na stabilitu lesních porostů, vodní režim krajiny, mikroklimatické poměry ani zvýšenou zranitelnost lesních ekosystémů, které jsou již nyní oslabeny důsledky kůrovcových kalamit a polomů. SEA přitom současně připouští realizaci nových přístupových komunikací a rozsáhlých technických areálů pro ukládání energie až do rozsahu 1,8 ha pro celou akcelerační oblast. Z dokumentace rovněž vyplývá, že akcelerační oblast AOV47 – Bukovec je z více než poloviny tvořena lesními porosty. V podmínkách rozsáhlého souvislého lesního komplexu proto nelze tvrdit, že realizace až 33 větrných elektráren v akcelerační oblasti nebude mít vliv na ekologické funkce lesa. Takový postup je v rozporu se zákonem č. 289/1995 Sb., lesní zákon, podle kterého je nutné chránit pozemky určené k plnění funkcí lesa, minimalizovat zásahy do lesních pozemků a přednostně využívat jiná řešení mimo lesní pozemky. Současně je návrh v rozporu s principem prevence a principem předběžné opatrnosti podle zákona č. 17/1992 Sb., o životním prostředí. Dokumentace SEA je proto v této části nepřezkoumatelná, neboť neobsahuje objektivní a odborně podložené vyhodnocení skutečného rozsahu zásahů do PUPFL ani jejich kumulativních a dlouhodobých dopadů. Návrh řešení: Požaduji doplnění přezkoumatelného vyhodnocení skutečných záborů PUPFL na základě modelu/studie rozsahu výstavby VTE o výšce 250m, rozsahu kácení lesních porostů, rozsahu manipulačních a montážních ploch, přístupových komunikací a technické infrastruktury včetně objektivního vyhodnocení kumulativních dopadů fragmentace lesních porostů na ekologické funkce lesa, vodní režim a stabilitu krajiny. Současně požaduji doplnění variantního řešení minimalizujícího zásahy do lesních pozemků a prokázání, že nebylo možné využít jiné lokality s menším dopadem na PUPFL. Pokud nebude možné uvedené nedostatky objektivně a přezkoumatelně odstranit, požaduji vypuštění akcelerační oblasti AOV47 – Bukovec a souvisejícího územního opatření z návrhu Změny č. 2 Územního rozvojového plánu ČR. Zdroje: ČESKÁ REPUBLIKA. Zákon č. 289/1995 Sb., o lesích (lesní zákon) [online]. Dostupné z: https://www.zakonyprolidi.cz/cs/1995-289. [cit. 15. 5. 2026]. ČESKÁ REPUBLIKA. Zákon č. 17/1992 Sb., o životním prostředí [online]. Dostupné z: https://www.zakonyprolidi.cz/cs/1992-17. [cit. 15. 5. 2026]. **6.3.3 Fragmentace lesních porostů a zásahy do významných krajinných prvků (VKP)** **Les je významný krajinný prvek.** K významným krajinným prvkům (dále jen „VKP"): VKP tvoří základní prvek obecné ochrany přírody a krajiny podle § 3 odst. 1 písm. b) ZOPK. Jejich ochrana je veřejným zájmem a vychází z jejich ekologické, stabilizační a estetické funkce v krajině. VKP je nutné chápat jako funkční součást krajinné struktury, jejíž význam spočívá nejen v jejím prostorovém vymezení, ale zejména ve schopnosti udržovat ekologickou stabilitu a zajišťovat vazby v krajině. **Zásahy do VKP proto nelze posuzovat izolovaně, ale vždy ve vztahu k jejich širším ekologickým funkcím a návaznosti na územní systém ekologické stability.** Dokumentace SEA nedostatečně hodnotí rozsah fragmentace lesních porostů a zásahů do významných krajinných prvků (VKP), přestože sama potvrzuje přítomnost rozsáhlých lesních komplexů, vodních toků, remízků, liniové zeleně a dalších ekologicky významných krajinných struktur v území akcelerační oblasti AOV47 – Bukovec. Územní opatření výslovně uvádí, že součástí akcelerační oblasti jsou lesní porosty vytvářející významný krajinný prvek typu les a že dotčenými lesními porosty protékají vodní toky představující další významný krajinný prvek. Současně dokumentace připouští zásahy do remízků, liniové zeleně a nelesních dřevin, když stanovuje pouze jejich částečnou kompenzaci novými výsadbami. Dokumentace dále uvádí, že v území se nachází mimolesní zeleň, skupiny stromů, pozůstatky remízů a liniové zeleně a že lze očekávat negativní dopady na tyto porosty v souvislosti s budováním přístupových komunikací a manipulačních ploch.	

Poř.č.	Připomínkové místo	Číslo jednací	Článek	AO	Připomínka	Vyhodnocení
					Přesto SEA označuje vlivy na krajinnou strukturu, ekologickou stabilitu a funkce lesa za zanedbatelné nebo pouze mírně negativní, aniž by objektivně vyhodnotila rozsah fragmentace souvislých lesních porostů, dopady nových komunikací a technických koridorů, přerušení krajinných vazeb, narušení migrační prostupnosti území, kumulativní zásahy do VKP ani dlouhodobé dopady na ekologickou stabilitu krajiny. Dokumentace současně připouští vznik nových fyzických a vizuálních bariér v území a sama konstatuje existenci migračního koridoru zvláště chráněných druhů velkých savců. Současně dokumentace výslovně potvrzuje, že některé biotopy v lokalitě vytvářejí přirozený přechod mezi lesem a bezlesím. Tyto krajinné přechody přitom představují ekologicky mimořádně cenné struktury s významnou funkcí pro biodiverzitu, migraci druhů a stabilitu krajiny. Dokumentace SEA však neobsahuje analýzu, jak budou tyto krajinné struktury ovlivněny realizací až 33 větrných elektráren v akcelerační oblasti AOV47 – Bukovec, rozsáhlé dopravní infrastruktury, manipulačních ploch a technického zázemí. Takový postup je v rozporu se zákonem č. 114/1992 Sb., o ochraně přírody a krajiny, podle kterého jsou významné krajinné prvky chráněny před poškozováním a ničením. Samotné odůvodnění územního opatření přitom tuto zákonnou ochranu výslovně připomíná. Současně je návrh v rozporu s principem ekologické stability krajiny, principem prevence a principem předběžné opatrnosti podle zákona č. 17/1992 Sb., o životním prostředí. Dokumentace SEA je proto v této části nepřezkoumatelná, neboť neobsahuje objektivní a odborně podložené vyhodnocení skutečných dopadů fragmentace krajiny a zásahů do významných krajinných prvků. Návrh řešení: Požaduji doplnění adekvátního vyhodnocení dopadů fragmentace lesních porostů a zásahů do významných krajinných prvků, zejména lesů, vodních toků, remízků, liniové zeleně a krajinných přechodů mezi lesem a bezlesím. Současně požaduji doplnění objektivního posouzení dopadů nových komunikací, manipulačních ploch a technických koridorů na ekologickou stabilitu krajiny, migrační prostupnost území a funkčnost významných krajinných prvků. Pokud nebude možné uvedené nedostatky objektivně a přezkoumatelně odstranit, požaduji vypuštění akcelerační oblasti AOV47 – Bukovec a souvisejícího územního opatření z návrhu Změny č. 2 Územního rozvojového plánu ČR. Zdroje: ČESKÁ REPUBLIKA. Zákon č. 114/1992 Sb., o ochraně přírody a krajiny [online]. Dostupné z: https://www.zakonyprolidi.cz/cs/1992-114. [cit. 15. 5. 2026]. ČESKÁ REPUBLIKA. Zákon č. 17/1992 Sb., o životním prostředí [online]. Dostupné z: https://www.zakonyprolidi.cz/cs/1992-17. [cit. 15. 5. 2026]. **6.3.4 Nevyhodnocení kumulativních dopadů souvislého pásu akceleračních oblastí na lesní ekosystémy a PUPFL** Dokumentace SEA neobsahuje objektivní a přezkoumatelné vyhodnocení kumulativních dopadů souvislého pásu akceleračních oblastí AOV47 – Bukovec, AOV48 – Chrbonín, AOV49 – Křeč a AOV50 – Obratáň na lesní ekosystémy, pozemky určené k plnění funkcí lesa (PUPFL), migrační prostupnost krajiny a ekologickou stabilitu širšího území. Z předložených podkladů vyplývá, že v rámci uvedených akceleračních oblastí je uvažováno celkem až 88 větrných elektráren: AOV47 – Bukovec – 33 VTE, AOV48 – Chrbonín – 13 VTE, AOV49 – Křeč – 24 VTE a AOV50 – Obratáň – 18 VTE. Současně se jedná o rozsáhlé území s významným zastoupením PUPFL: AOV47 – 51,58 % PUPFL, AOV48 – 49,32 % PUPFL, AOV49 – 22,71 % PUPFL a AOV50 – 35,29 % PUPFL. **Dokumentace jednotlivé akcelerační oblasti hodnotí převážně izolovaně, aniž by objektivně posoudila skutečnost, že se jedná o prostorově navazující soustavu rozsáhlých území, která vytváří souvislý pás potenciální výstavby větrných elektráren v lesní a leso-zemědělské krajině.** Dokumentace současně opakovaně potvrzuje přítomnost hospodářských lesů, mokřadů, pramenišť, vodních toků, remízků, migračních koridorů zvláště chráněných druhů velkých savců, biotopů zvláště chráněných druhů a významných krajinných prvků.	

Poř.č.	Připomínkové místo	Číslo jednací	Článek	AO	Připomínka	Vyhodnocení
					Přesto SEA neobsahuje vyhodnocení souhrnné fragmentace lesních komplexů, analýzu kumulativního rozsahu kácení, vyhodnocení souběžného budování komunikací a technických koridorů, posouzení dopadů na migrační prostupnost krajiny v širším území ani objektivní hodnocení dlouhodobého narušení ekologické stability krajiny. Dokumentace rovněž nehodnotí synergické působení jednotlivých akceleračních oblastí, které může vést k rozsáhlému narušení souvislých lesních ekosystémů Křemešnické vrchoviny a okolní krajiny. Kumulativní dopady na lesní ekosystémy nelze objektivně vyhodnotit bez znalosti rozsahu doprovodné infrastruktury. Přitom právě kumulativní a synergické vlivy představují podle zákona č. 100/2001 Sb., o posuzování vlivů na životní prostředí, povinnou součást vyhodnocení SEA. Takový postup je rovněž v rozporu s § 13 a § 14 zákona č. 289/1995 Sb., lesní zákon, s § 4 odst. 2 zákona č. 114/1992 Sb., o ochraně přírody a krajiny a s principem prevence a principem předběžné opatrnosti podle § 13 zákona č. 17/1992 Sb., o životním prostředí. Dokumentace SEA je proto v této části nepřezkoumatelná, neboť neobsahuje objektivní vyhodnocení skutečných kumulativních dopadů souvislého pásu akceleračních oblastí na PUPFL, lesní ekosystémy a ekologickou stabilitu širšího území. Návrh řešení: Požaduji doplnění komplexního kumulativního a synergického hodnocení dopadů akceleračních oblastí AOV47, AOV48, AOV49 a AOV50 na lesní ekosystémy, PUPFL, významné krajinné prvky, migrační prostupnost území a ekologickou stabilitu krajiny. Současně požaduji doplnění objektivního vyhodnocení souhrnného rozsahu kácení lesních porostů, budování komunikací, technických koridorů a fragmentace souvislých lesních celků v širším území. Pokud nebude možné uvedené nedostatky objektivně a přezkoumatelně odstranit, požaduji vypuštění akcelerační oblasti AOV47 – Bukovec a souvisejícího územního opatření z návrhu Změny č. 2 Územního rozvojového plánu ČR. Zdroje: ČESKÁ REPUBLIKA. Zákon č. 289/1995 Sb., o lesích (lesní zákon) [online]. Dostupné z: https://www.zakonyprolidi.cz/cs/1995-289. [cit. 15. 5. 2026]. ČESKÁ REPUBLIKA. Zákon č. 114/1992 Sb., o ochraně přírody a krajiny [online]. Dostupné z: https://www.zakonyprolidi.cz/cs/1992-114. [cit. 15. 5. 2026]. ČESKÁ REPUBLIKA. Zákon č. 17/1992 Sb., o životním prostředí [online]. Dostupné z: https://www.zakonyprolidi.cz/cs/1992-17. [cit. 15. 5. 2026]. **6.3.5 Absence prokázání převahy veřejného zájmu nad ochranou lesa** **Dokumentace SEA neprokazuje existenci převažujícího veřejného zájmu nad ochranou lesa a funkcemi pozemků určených k plnění funkcí lesa (PUPFL). Současně neobsahuje objektivní vyhodnocení proporcionality zásahů do lesních porostů, transparentní porovnání méně konfliktních variant mimo lesní území ani prokázání, že navržené řešení představuje variantu s nejmenšími dopady na lesní ekosystémy.** Dokumentace přitom předpokládá rozsáhlé zásahy do lesního prostředí, aniž by objektivně doložila, proč byly preferovány právě lesní a krajinářsky citlivé lokality a zda nebylo možné využít alternativní území s nižšími dopady na PUPFL, ekologickou stabilitu krajiny a významné krajinné prvky. SEA současně neobsahuje transparentní vyhodnocení konfliktů v lesních územích, nehodnotí možnosti využití antropogenně zatížených lokalit a neprokazuje systematickou minimalizaci zásahů do ekologicky stabilních lesních porostů. Současně není doložen nadřazený veřejný zájem, který by odůvodňoval odnětí pozemků určených k plnění funkcí lesa ve smyslu zákona č. 289/1995 Sb., lesní zákon. Návrh rovněž neprokazuje, že byly vyčerpány méně konfliktní alternativy, jak vyžaduje zákon č. 249/2025 Sb., o urychlení využívání obnovitelných zdrojů energie. Takový postup je současně v rozporu se směrnicí 2001/42/ES, protože dokumentace neobsahuje objektivní vyhodnocení rozumných alternativ řešení ani transparentní posouzení jejich environmentálních dopadů. Závěr SEA, podle něhož je vliv na les „zanedbatelný", je v rozporu se skutečným rozsahem potenciálních zásahů do lesních porostů, ekologických funkcí lesa a stability krajiny a neodpovídá reálným dopadům navrhovaného řešení. Dokumentace SEA je proto v této části nepřezkoumatelná. Návrh řešení:	

Poř.č.	Připomínkové místo	Číslo jednací	Článek	AO	Připomínka	Vyhodnocení
					Požaduji doplnění objektivního posouzení proporcionality zásahů do PUPFL, transparentního porovnání alternativních variant mimo lesní území a prokázání, že navržené řešení představuje nejméně konfliktní variantu z hlediska ochrany lesa, ekologické stability krajiny a významných krajinných prvků. Pokud nebude možné uvedené nedostatky objektivně a přezkoumatelně odstranit, požaduji vypuštění akcelerační oblasti AOV47 – Bukovec a souvisejícího územního opatření z návrhu Změny č. 2 Územního rozvojového plánu ČR. Zdroje: ČESKÁ REPUBLIKA. Zákon č. 289/1995 Sb., o lesích (lesní zákon) [online]. Dostupné z: https://www.zakonyprolidi.cz/cs/1995-289. [cit. 15. 5. 2026]. ČESKÁ REPUBLIKA. Zákon č. 249/2025 Sb., o urychlení využívání některých obnovitelných zdrojů energie a o změně souvisejících zákonů (zákon o urychlení využívání obnovitelných zdrojů energie) [online]. Dostupné z: https://www.zakonyprolidi.cz/cs/2025-249. [cit. 15. 5. 2026]. EVROPSKÝ PARLAMENT A RADA EVROPSKÉ UNIE. Směrnice 2001/42/ES o posuzování vlivů některých plánů a programů na životní prostředí [online]. Dostupné z: https://eur-lex.europa.eu/legal-content/CS/TXT/?uri=CELEX%3A32001L0042. [cit. 15. 5. 2026]. **6.3.6 Nedostatečné posouzení mimoprodukčních funkcí lesa** **Dokumentace SEA nedostatečně hodnotí dopady návrhu na mimoprodukční funkce lesa, zejména funkce ekologické, retenční, klimatické, rekreační a krajinotvorné.** **SEA současně nehodnotí dlouhodobé změny mikroklimatu, neposuzuje oslabení retenční schopnosti lesů, neobsahuje hodnocení vlivů na stabilitu lesních ekosystémů ani nevyhodnocuje dopady na rekreační využití lesního prostředí.** Dokumentace přitom předpokládá rozsáhlé technické zásahy do lesních porostů a vznik nových komunikací v dosud relativně souvislých lesních celcích. Fragmentace a technické zásahy mohou dlouhodobě oslabovat ekologické a klimatické funkce lesních ekosystémů. Dokumentace SEA však tyto mimoprodukční funkce lesa hodnotí pouze obecně. Takový postup je v rozporu se zákonem č. 289/1995 Sb., lesní zákon, podle kterého jsou lesy významnou složkou životního prostředí a plní řadu mimoprodukčních funkcí. Současně je návrh v rozporu s principem ochrany ekologické stability krajiny podle zákona č. 114/1992 Sb., o ochraně přírody a krajiny. Dokumentace SEA je proto v této části nepřezkoumatelná. Návrh řešení: Požaduji doplnění adekvátního hodnocení mimoprodukčních funkcí lesa, posouzení dopadů na retenční, klimatickou a ekologickou stabilitu území a doplnění hodnocení rekreační funkce lesních porostů. Pokud nebude možné uvedené nedostatky objektivně a přezkoumatelně odstranit, požaduji vypuštění akcelerační oblasti AOV47 – Bukovec a souvisejícího územního opatření z návrhu Změny č. 2 Územního rozvojového plánu ČR. Zdroje: ČESKÁ REPUBLIKA. Zákon č. 289/1995 Sb., o lesích (lesní zákon) [online]. Dostupné z: https://www.zakonyprolidi.cz/cs/1995-289. [cit. 15. 5. 2026]. ČESKÁ REPUBLIKA. Zákon č. 114/1992 Sb., o ochraně přírody a krajiny [online]. Dostupné z: https://www.zakonyprolidi.cz/cs/1992-114. [cit. 15. 5. 2026]. **6.3.7 Nepřípustné odkládání ochrany lesa do navazujících řízení** Dokumentace SEA nepřípustně odkládá podstatnou část posouzení dopadů na lesní pozemky a ochranu PUPFL až do budoucích navazujících řízení. SEA současně nestanovuje konkrétní limity zásahů do lesních porostů, neobsahuje adekvátní prostorové vymezení konfliktů, nepředkládá konkrétní podmínky ochrany lesa ani neprokazuje, že zásahy do PUPFL budou skutečně minimalizovány. Dokumentace přitom ponechává zásadní otázky ochrany lesa až na budoucí projektovou dokumentaci a individuální povolovací procesy. Takový postup neumožňuje objektivně posoudit přijatelnost návrhu již na úrovni strategického hodnocení, ale je v rozporu se zákonem č. 100/2001 Sb., o posuzování vlivů na životní prostředí, který vyžaduje vyhodnocení podstatných vlivů již na úrovni koncepce. Současně je návrh v rozporu s principem prevence a předběžné opatrnosti. Dokumentace SEA je proto v této části nepřezkoumatelná. Návrh řešení:	

Poř.č.	Připomínkové místo	Číslo jednací	Článek	AO	Připomínka	Vyhodnocení
					Požaduji doplnění konkrétního vyhodnocení zásahů do PUPFL již na úrovni SEA, stanovení jednoznačných limitů ochrany lesa, adekvátní prostorové vymezení konfliktů a objektivní posouzení přijatelnosti návrhu z hlediska ochrany lesních pozemků. Pokud nebude možné uvedené nedostatky objektivně a přezkoumatelně odstranit, požaduji vypuštění akcelerační oblasti AOV47 – Bukovec a souvisejícího územního opatření z návrhu Změny č. 2 Územního rozvojového plánu ČR. Zdroje: ČESKÁ REPUBLIKA. Zákon č. 100/2001 Sb., o posuzování vlivů na životní prostředí a o změně některých souvisejících zákonů (zákon o posuzování vlivů na životní prostředí) [online]. Dostupné z: https://www.zakonyprolidi.cz/cs/2001-100. [cit. 16. 5. 2026]. **6.3.8 Rozpor s odbornými studiemi potvrzujícími negativní dopady fragmentace lesa** Vymezení akcelerační oblasti AOV47 – Bukovec je v rozporu s ochranou pozemků určených k plnění funkcí lesa a bagatelizuje skutečné dopady výstavby větrných elektráren na lesní ekosystémy. Dokumentace SEA hodnotí vliv na les jako zanedbatelný a pracuje převážně **pouze s přímými zábory pro základy větrných elektráren a přístupové komunikace. Tento přístup však neodpovídá současným odborným poznatkům ani požadavkům evropské a české environmentální politiky.** Studie Xia et al. (2025), založená na satelitních datech Landsat a Sentinel-2, potvrzuje, že největší zásah do lesních ekosystémů nepředstavují samotné turbíny, ale rozsáhlá síť přístupových komunikací, manipulačních ploch a doprovodné infrastruktury. Studie uvádí významnou míru narušení lesních porostů, zvýšení eroze a dlouhodobou fragmentaci krajiny. Přehledová studie Sander et al. (2024), analyzující 152 odborných publikací, potvrzuje, že výstavba větrných elektráren v lesních územích vede ke ztrátě konektivity biotopů, narušení migračních tras živočichů, změnám mikroklimatu lesa a oslabení ekologické stability. Studie Hending et al. (2023) potvrzuje, že fragmentace lesa a vznik nových okrajových zón vede ke snížení druhové rozmanitosti, zhoršení strukturální stability lesních porostů, vyšší zranitelnosti vůči větru, vysychání a degradaci lesního prostředí. Studie současně upozorňuje, že negativní účinky okrajových efektů mohou zasahovat stovky metrů do vnitřní části lesa a působí synergicky s dalšími antropogenními zásahy. Studie Haddad et al. (2015) dále potvrzuje, že fragmentace lesních ekosystémů způsobuje dlouhodobé oslabování ekologické stability, pokles biodiverzity a vyšší zranitelnost vůči klimatickým extrémům. Tyto závěry odpovídají také požadavkům strategie EU Soil Strategy for 2030 (2021) a zákona č. 289/1995 Sb., o lesích, podle něhož je les národním přírodním bohatstvím a musí být zachovány všechny jeho funkce. Dokumentace SEA přitom neobsahuje reálné vyhodnocení liniové fragmentace lesa, kumulativních dopadů více akceleračních oblastí ani dlouhodobých změn ekologické stability lesních ekosystémů. Dokumentace je proto v této části nepřezkoumatelná a neumožňuje objektivně posoudit skutečné dopady návrhu na lesní ekosystémy a ekologickou stabilitu území. Návrh řešení: Požaduji doplnění adekvátního hodnocení liniové fragmentace lesa, kumulativních dopadů přístupových komunikací a doprovodné infrastruktury, posouzení okrajových efektů, narušení migračních tras a změn mikroklimatu lesa, včetně vyhodnocení dlouhodobých dopadů na ekologickou stabilitu a retenční funkce lesních ekosystémů. Pokud nebude možné uvedené nedostatky objektivně a přezkoumatelně odstranit, požaduji vypuštění akcelerační oblasti AOV47 – Bukovec a souvisejícího územního opatření z návrhu Změny č. 2 Územního rozvojového plánu ČR. Zdroje: XIA, Zilong et al. Assessment of forest disturbance and soil erosion in wind farm project using satellite observations [online]. Resources, Conservation & Recycling, 2025. Dostupné z: https://www.sciencedirect.com/science/article/abs/pii/S0921344924005275. [cit. 15. 5. 2026]. SANDER, L. et al. Global Review on Environmental Impacts of Onshore Wind Farms [online]. Energies, 2024. Dostupné z: https://www.mdpi.com/1996-1073/17/13/3098. [cit. 15. 5. 2026]. HENDING, D. et al. Forest fragmentation and its associated edge-effects reduce tree diversity and structural diversity in Madagascar transitional forests [online]. Biodiversity and Conservation, 2023. Dostupné z: https://link.springer.com/article/10.1007/s10531-023-02657-0. [cit. 15. 5. 2026].	

Poř.č.	Připomínkové místo	Číslo jednací	Článek	AO	Připomínka	Vyhodnocení
					HADDAD, Nick M. et al. Habitat Fragmentation and Its Lasting Impact on Earth's Ecosystems [online]. Science Advances, 2015. Dostupné z: https://www.science.org/doi/10.1126/sciadv.1500052. [cit. 15. 5. 2026]. EUROPEAN COMMISSION. EU Soil Strategy for 2030: Reaping the benefits of healthy soils for people, food, nature and climate [online]. Brussels, 2021. Dostupné z: https://eur-lex.europa.eu/legal-content/EN/TXT/?uri=celex%3A52021DC0699. [cit. 15. 5. 2026]. ČESKÁ REPUBLIKA. Zákon č. 289/1995 Sb., o lesích (lesní zákon) [online]. Dostupné z: https://www.zakonyprolidi.cz/cs/1995-289. [cit. 15. 5. 2026]. **6.3.9 Narušení vodního režimu lesa a zvýšení erozních procesů** **Dokumentace SEA nehodnotí skutečné dopady výstavby větrných elektráren na vodní režim lesa, retenční schopnost území ani vznik erozních procesů.** Návrh AOV47 – Bukovec je proto v rozporu s cíli strategie EU Soil Strategy for 2030 (2021), která požaduje ochranu půdy před erozí, degradací a ztrátou retenční schopnosti. Studie Xia et al. (2025) potvrzuje, že budování přístupových komunikací a manipulačních ploch vede ke zvýšení povrchového odtoku vody, urychlení eroze a narušení infiltračních procesů v lesních oblastech. Studie Laurance et al. (2007) prokazuje, že fragmentace lesa způsobuje změny proudění vzduchu, vysychání lesních okrajů a pokles půdní vlhkosti, což může dlouhodobě narušovat retenční schopnost lesa. Výzkum Fahrig (2003) potvrzuje, že i relativně úzké liniové zásahy, například nové lesní komunikace nebo energetické koridory, významně mění hydrologické procesy a zvyšují citlivost lesa vůči klimatickým extrémům. **Dokumentace SEA však tyto hydrologické a mikroklimatické dopady vůbec nevyhodnocuje, přestože akcelerační oblast je tvořena rozsáhlými souvislými lesními porosty.** Dokumentace je proto v této části nepřezkoumatelná a neumožňuje objektivně posoudit možné dopady návrhu na retenční schopnost lesa, erozi a hydrologickou stabilitu území. Návrh řešení: Požaduji doplnění adekvátního hydrologického a mikroklimatického hodnocení lesních porostů, posouzení změn infiltrace, povrchového odtoku a erozních procesů, vyhodnocení vlivů liniových zásahů na retenční schopnost lesa a doplnění kumulativního hodnocení dopadů na vodní režim lesních ekosystémů. Pokud nebude možné uvedené nedostatky objektivně a přezkoumatelně odstranit, požaduji vypuštění akcelerační oblasti AOV47 – Bukovec a souvisejícího územního opatření z návrhu Změny č. 2 Územního rozvojového plánu ČR. Zdroje: EUROPEAN COMMISSION. EU Soil Strategy for 2030: Reaping the benefits of healthy soils for people, food, nature and climate [online]. Brussels, 2021. Dostupné z: https://eur-lex.europa.eu/legal-content/EN/TXT/?uri=celex%3A52021DC0699. [cit. 15. 5. 2026]. XIA, Zilong et al. Assessment of forest disturbance and soil erosion in wind farm project using satellite observations [online]. Resources, Conservation & Recycling, 2025. Dostupné z: https://www.sciencedirect.com/science/article/abs/pii/S0921344924005275. [cit. 15. 5. 2026]. LAURANCE, William F. et al. Habitat Fragmentation, Variable Edge Effects, and the Landscape-Divergence Hypothesis [online]. PLoS ONE, 2007. Dostupné z: https://pmc.ncbi.nlm.nih.gov/articles/PMC1995757/. [cit. 15. 5. 2026]. FAHRIG, Lenore. Effects of Habitat Fragmentation on Biodiversity [online]. Annual Review of Ecology, Evolution, and Systematics, 2003. Dostupné z: https://www.annualreviews.org/doi/10.1146/annurev.ecolsys.34.011802.132419. [cit. 15. 5. 2026]. **6.3.10 Ztráta uhlíkových zásob lesa a uhlíkový dluh** **Dokumentace SEA nehodnotí uhlíkové dopady odlesnění a zásahů do lesních půd spojených s výstavbou větrných elektráren, přestože tyto zásahy mohou významně ovlivnit klimatickou bilanci území.** Návrh AOV47 – Bukovec je proto v rozporu s cíli strategie EU Soil Strategy for 2030 (2021), která označuje lesní půdy a půdní uhlík za zásadní součást klimatické stability a adaptačních opatření Evropské unie. Studie Xu et al. (2025) upozorňují, že výstavba větrných parků v lesních oblastech vede ke ztrátě uhlíkových zásob vegetace i půdního uhlíku a může významně snižovat skutečný klimatický přínos obnovitelných zdrojů energie.	

Poř.č.	Připomínkové místo	Číslo jednací	Článek	AO	Připomínka	Vyhodnocení
					Studie Griscom et al. (2017) potvrzuje, že zachování lesních ekosystémů a omezení odlesňování představuje jeden z nejvýznamnějších nástrojů pro snižování emisí skleníkových plynů. Odstraňování lesních porostů a zásahy do lesních půd naopak vedou k okamžitému uvolňování uhlíku akumulovaného v biomase i půdě. Přehledová studie Mayer et al. (2020) potvrzuje, že mechanické zásahy do lesních půd, výstavba infrastruktury a disturbance lesních ekosystémů mohou významně snižovat zásoby organického uhlíku v půdě a dlouhodobě ovlivňovat uhlíkovou stabilitu lesa. Výzkumy dlouhodobé uhlíkové bilance lesních ekosystémů současně potvrzují, že starší a nenarušené lesní porosty představují významné dlouhodobé zásobárny uhlíku a jejich narušení vede k dlouhodobému uhlíkovému dluhu, jehož kompenzace může trvat desítky let. Dokumentace SEA přitom nepracuje s reálnou uhlíkovou bilancí odlesnění, fragmentace lesa ani dlouhodobými emisemi vznikajícími degradací lesních půd. Dokumentace je proto v této části nepřezkoumatelná a neumožňuje objektivně posoudit skutečné klimatické dopady návrhu. Návrh řešení: Požaduji doplnění reálné uhlíkové bilance odlesnění a zásahů do lesních půd, vyhodnocení emisí vznikajících degradací lesních ekosystémů, posouzení dlouhodobého uhlíkového dluhu a doplnění klimatického hodnocení zahrnujícího ztrátu půdního a vegetačního uhlíku v důsledku výstavby a provozu větrných elektráren. Pokud nebude možné uvedené nedostatky objektivně a přezkoumatelně odstranit, požaduji vypuštění akcelerační oblasti AOV47 – Bukovec a souvisejícího územního opatření z návrhu Změny č. 2 Územního rozvojového plánu ČR. Zdroje: EUROPEAN COMMISSION. EU Soil Strategy for 2030: Reaping the benefits of healthy soils for people, food, nature and climate [online]. Brussels, 2021. Dostupné z: https://eur-lex.europa.eu/legal-content/EN/TXT/?uri=celex%3A52021DC0699. [cit. 15. 5. 2026]. XU, K. et al. Land use impacts the environmental benefits of wind energy farms [online]. Communications Earth & Environment, 2025. Dostupné z: https://www.nature.com/articles/s43247-025-02833-w. [cit. 15. 5. 2026]. GRISCOM, B. W. et al. Natural climate solutions [online]. Proceedings of the National Academy of Sciences, 2017. Dostupné z: https://www.pnas.org/doi/10.1073/pnas.1710465114. [cit. 15. 5. 2026]. MAYER, Mathias et al. Tamm Review: Influence of forest management activities on soil organic carbon stocks: A knowledge synthesis [online]. Forest Ecology and Management, 2020. Dostupné z: https://www.sciencedirect.com/science/article/pii/S0378112720300268. [cit. 15. 5. 2026]. **6.3.11 Geotechnická stabilita a riziko eroze ve svažitých lesních územích** **Dokumentace SEA nehodnotí geotechnická rizika spojená s budováním hlubokých základů větrných elektráren, rozsáhlými zemními pracemi a budováním přístupových komunikací ve svažitých lesních územích.** Návrh je proto v rozporu s požadavky zákona č. 289/1995 Sb., o lesích, a zákona č. 254/2001 Sb., vodní zákon, podle nichž musí být chráněna lesní půda, retenční schopnost krajiny a stabilita odtokových poměrů. Studie Jeong et al. (2021) potvrzuje, že zemní práce spojené s budováním lesních komunikací a zářezů ve svazích významně zvyšují riziko svahových deformací, eroze a lokálních sesuvů, zejména v územích s vyššími sklony a narušeným vodním režimem. Studie současně upozorňuje, že stabilita svahů je silně ovlivněna odlesněním, změnou drenážních poměrů a mechanickým narušením půdy. Výzkum Depicker et al. (2021) potvrzuje, že odlesnění vede ke snížení stability svahů v důsledku změn hydrologických a geotechnických podmínek. Odstranění vegetačního krytu snižuje kořenovou stabilizaci půdy, urychluje povrchový odtok a zvyšuje riziko eroze a svahových pohybů. Studie Yousefi (2024) dále potvrzuje, že lesní komunikace představují významný zdroj eroze a sedimentace ve svažitých lesních územích. Eroze přitom významně roste v závislosti na sklonu svahu, geologickém podloží a intenzitě srážek. Dokumentace SEA však neobsahuje adekvátní geologické ani hydrogeologické posouzení těchto rizik, přestože akcelerační oblast zasahuje do lesních a místy svažitých území. Dokumentace je proto v této části nepřezkoumatelná a neumožňuje objektivně posoudit možné dopady návrhu na stabilitu svahů, erozi a geotechnickou bezpečnost území. Návrh řešení:	

Poř.č.	Připomínkové místo	Číslo jednací	Článek	AO	Připomínka	Vyhodnocení
					Požaduji doplnění adekvátního geologického, geotechnického a hydrogeologického posouzení svažitých lesních území, vyhodnocení stability svahů, drenážních poměrů a erozních procesů, posouzení dopadů přístupových komunikací a zemních prací na lesní půdu a doplnění kumulativního hodnocení geotechnických a hydrologických rizik celé akcelerační oblasti. Pokud nebude možné uvedené nedostatky objektivně a přezkoumatelně odstranit, požaduji vypuštění akcelerační oblasti AOV47 – Bukovec a souvisejícího územního opatření z návrhu Změny č. 2 Územního rozvojového plánu ČR. Zdroje: ČESKÁ REPUBLIKA. Zákon č. 289/1995 Sb., o lesích (lesní zákon) [online]. Dostupné z: https://www.zakonyprolidi.cz/cs/1995-289. [cit. 15. 5. 2026]. ČESKÁ REPUBLIKA. Zákon č. 254/2001 Sb., vodní zákon [online]. Dostupné z: https://www.zakonyprolidi.cz/cs/2001-254. [cit. 15. 5. 2026]. JEONG, E. et al. Characteristics of forest road cut slopes affecting the occurrence of slope failures [online]. Journal of Forest Research, 2021. Dostupné z: https://www.tandfonline.com/doi/full/10.1080/21580103.2021.1967789. [cit. 15. 5. 2026]. DEPICKER, A. et al. Interactions between deforestation, landscape rejuvenation and shallow landsliding [online]. Earth Surface Dynamics, 2021. Dostupné z: https://esurf.copernicus.org/articles/9/445/2021/esurf-9-445-2021.pdf. [cit. 15. 5. 2026]. YOUSEFI, S. et al. A Hot-Spot Analysis of Forest Roads Based on Soil Erosion and Sediment Production [online]. Land, 2024. Dostupné z: https://www.mdpi.com/2073-445X/13/10/1583. [cit. 15. 5. 2026]. **6.3.12 Neslučitelnost s podmínkami krajských úřadů:** V této souvislosti upozorňujeme na podmínky krajského úřadu Jihočeského kraje a obdobné podmínky Krajského úřadu kraje Vysočina v nesouhlasném stanovisku, **které jsou neslučitelné s limity v UO**: *VTE a související infrastrukturu na pozemcích určených k plnění funkcí lesa (dále jen „PUPFL") umisťovat pouze tehdy, pokud bude prokázáno, že obdobné řešení nelze realizovat mimo PUPFL nebo s menším zásahem do PUPFL.*** *Přednostně využívat pouze pozemky méně významné z hlediska plnění funkcí lesa, zejména plochy s omezenou schopností dlouhodobého plnění funkcí lesa, bezlesí nebo porosty s nižší kvalitou. Naopak nepřipustit zásahy do porostů, jejichž dotčení by vedlo k významnému omezení hospodaření nebo stability lesního komplexu.*** *Nepřipustit umístění VTE a související infrastruktury na PUPFL, které by vedlo k nevhodnému dělení lesa, vzniku nových dlouhých porostních stěn nebo ke zvýšení rizika bořivých větrů. VTE umisťovat přednostně do okrajových částí lesních komplexů, nikoli do jejich vnitřních souvislých částí.* *Nepřipustit řešení, která naruší páteřní síť lesních cest, meliorační zařízení, hrazení bystřin nebo jiná zařízení sloužící lesnímu hospodářství. Pokud je zásah nezbytný, požadovat náhradní řešení minimálně stejné funkční hodnoty.* *Nepřipustit nové komunikace a průseky v lese, pokud by jejich zřízení zvýšilo ohrožení lesa větrem nebo vodní erozí. Kabelové trasy a dopravní napojení řešit přednostně mimo PUPFL případně po stávající infrastruktuře takovým způsobem, aby neomezovalo využití běžných lesních technologií při přejezdu.* *VTE ani případná související zařízení pro ukládání energie nebudou umisťovány na stanovištích extrémní edafické řady (Z, X, Y, J) na stanovištích ovlivněných vodou (edafické kategorie L, U, V, O, P, Q, G, T a R) a stanovištích lesních typů s výrazným svahovým charakterem, který je označen čtyřmístným kódem, kde poslední písmeno je „e" podle typologických map Národního lesnického institutu (NLI)* *Odůvodnění:* *Zachování souvislých lesních komplexů je klíčové jak z hlediska ekologické stability, tak z hlediska hospodářského využití lesa. Fragmentace by měla dlouhodobé negativní kumulativní dopady na stabilitu porostů hospodaření i ekologické funkce lesa. Zachování celistvosti lesa je proto základním předpokladem přijatelnosti realizace OZE v lesních územích.*** **Návrh řešení:** Požaduji doplnění v souladu s výše uvedenými podmínkami krajských úřadů přezkoumatelného vyhodnocení skutečných záborů PUPFL na základě modelu/studie rozsahu výstavby VTE o výšce 250m, rozsahu kácení lesních porostů, rozsahu manipulačních a montážních ploch, přístupových komunikací a technické infrastruktury včetně objektivního vyhodnocení kumulativních dopadů fragmentace lesních porostů na ekologické funkce lesa, vodní režim a stabilitu krajiny.	

Poř.č.	Připomínkové místo	Číslo jednací	Článek	AO	Připomínka	Vyhodnocení
					Současně požaduji v souladu s výše uvedenými podmínkami krajských úřadů doplnění variantního řešení minimalizujícího zásahy do lesních pozemků a prokázání, že nebylo možné využít jiné lokality s menším dopadem na PUPFL. Pokud nebude možné uvedené nedostatky objektivně a přezkoumatelně odstranit, požaduji vypuštění akcelerační oblasti AOV47 – Bukovec a souvisejícího územního opatření z návrhu Změny č. 2 Územního rozvojového plánu ČR. **6.4 Ochrana přírody a biodiverzity** **<u>6.4.1 Nedostatečné posouzení dopadů na soustavu Natura 2000 a evropsky významné lokality</u>** Dokumentace SEA podceňuje skutečné dopady akcelerační oblasti AOV47 – Bukovec na evropsky významné lokality Natura 2000, chráněné druhy ptáků a netopýrů a širší migrační vazby v krajině. Návrh AOV47 – Bukovec je proto v rozporu se směrnicí Rady 92/43/EHS o ochraně přírodních stanovišť, která ukládá povinnost zabránit významnému narušení evropsky významných lokalit a chráněných druhů i v případech, kdy se samotný záměr nachází mimo hranice chráněného území. Dokumentace SEA sama připouští biologické střety a uvádí: *„na habitaty lze očekávat mírně negativní vliv"* a současně: *„lze předpokládat mírně negativní vliv"* i na ptáky a netopýry. Odůvodnění opatření současně potvrzuje, že: *„Přestože vymezení akcelerační oblasti respektovalo mapy citlivosti ptáků a oblasti s vysokým a extrémním rizikem byly z větší části vyloučeny, nebylo možné se vyhnout všem detekovaným místům výskytu citlivých, vzácných a ohrožených druhů ptáků."* Přesto dokumentace bez odpovídající regionální analýzy dochází k závěru o přijatelnosti návrhu. Dokumentace současně neobsahuje adekvátní regionální hodnocení migračních vazeb, analýzu populačních souvislostí, model migrační prostupnosti krajiny ani odpovídající kumulativní hodnocení vlivů více akceleračních oblastí. SEA dále nehodnotí širší vazby EVL Chýnovské jeskyně (CZ0314634), lokalitu Natura 2000, která představuje významné zimoviště netopýrů. Dokumentace nehodnotí migrační propojení této lokality s okolní lesní a zemědělskou krajinou, přestože netopýři běžně využívají rozsáhlé území mimo vlastní hranice lokalit Natura 2000. Posouzení významných vlivů na lokality soustavy Natura 2000 musí vycházet z dostatečně spolehlivých biologických podkladů. Krátkodobé průzkumy nemusí zachytit skutečné vazby druhů na území. Krajský úřad Jihočeského kraje, odbor životního prostředí, zemědělství a lesnictví, vydal dne 14. 5. 2026 pod č. j. KUJCK 63817/2026 nesouhlasné stanovisko k územnímu opatření pro AOV47 – Bukovec. Ve stanovisku upozorňuje mimo jiné na nedostatečné zohlednění biologických a ekologických rizik, nedostatečné odborné podklady a nevyhodnocené kumulativní dopady. Současně výslovně konstatuje: *„Tyto odborné podklady nebyly v rámci stanovení podmínek a zmiňujících opatření pro AOV47 Bukovec nijak zohledněny."* Metodika European Commission (2020) výslovně upozorňuje, že posuzování větrných elektráren nesmí být omezeno pouze na hranice chráněných území, protože migrující druhy běžně využívají širší krajinné vazby a kumulativní efekty více projektů mohou významně ovlivnit integritu lokalit Natura 2000. Metodika IUCN (Bennun et al., 2024) současně potvrzuje, že kumulativní dopady obnovitelných zdrojů energie představují jeden z hlavních problémů ochrany biodiverzity a že hodnocení musí zahrnovat migrační prostupnost krajiny, populační vazby a souběh více infrastrukturních záměrů. IUCN je celosvětově uznávaná odborná autorita v oblasti ochrany přírody a biodiverzity. Metodika IUCN (Bennun et al., 2024) představuje mezinárodně uznávaný odborný standard pro hodnocení kumulativních dopadů obnovitelných zdrojů energie na biodiverzitu a konkretizuje principy prevence, hierarchie zmiňování dopadů a strategického vyhýbání se lokalitám s vysokým konfliktním potenciálem vůči ochraně přírody. Dokumentace SEA však neobsahuje regionální migrační model, nehodnotí populační souvislosti, neobsahuje scénářové hodnocení kumulativních biologických dopadů ani objektivní hodnocení dlouhodobé ekologické stability území. Dokumentace je proto v této části nepřezkoumatelná a neumožňuje objektivně posoudit skutečné dopady návrhu na soustavu Natura 2000 a chráněné druhy. Podle judikatury Soudního dvora Evropské unie C-127/02 lze souhlas s koncepcí nebo záměrem ovlivňujícím soustavu Natura 2000 vydat pouze tehdy, pokud na základě úplných, přesných a definitivních odborných poznatků neexistují rozumné vědecké pochybnosti o absenci významného negativního vlivu na integritu chráněné lokality. Dokumentace SEA však sama připouští biologické střety,	

Poř.č.	Připomínkové místo	Číslo jednací	Článek	AO	Připomínka	Vyhodnocení
					výskyt citlivých druhů a nevyhodnocené migrační vazby, přesto bez úplných biologických podkladů uzavírá přijatelnost návrhu. Takový postup je v rozporu s požadavky judikatury SDEU i se zásadou předběžné opatrnosti. Ochrana soustavy Natura 2000 přitom vyžaduje preventivní posouzení významných biologických rizik již na úrovni SEA a nepřipouští odložení zásadních otázek biologické přijatelnosti až do navazujících řízení. Pokud existují významné odborné nejistoty nebo neúplné biologické podklady, nelze přijatelnost návrhu objektivně prokázat. Takový postup je v rozporu se směrnicí Rady 92/43/EHS o ochraně přírodních stanovišť, se směrnicí Evropského parlamentu a Rady 2009/147/ES o ochraně volně žijících ptáků, se zákonem č. 114/1992 Sb., o ochraně přírody a krajiny, se směrnicí 2001/42/ES, s principem prevence i s principem předběžné opatrnosti. Dokumentace SEA současně neodpovídá metodickým požadavkům Evropské komise a IUCN na hodnocení kumulativních biologických vlivů a migrační prostupnosti krajiny. **Návrh řešení:** Požaduji doplnění adekvátního regionálního hodnocení migračních vazeb, populačních souvislostí chráněných druhů, regionálního modelu migrační prostupnosti krajiny, kumulativního hodnocení vlivů více akceleračních oblastí, dlouhodobého biologického modelování a objektivního posouzení dopadů na soustavu Natura 2000 v širším regionálním kontextu. Současně požaduji doplnění dlouhodobého monitoringu ptáků a netopýrů, scénářového hodnocení budoucí koncentrace infrastruktury a přezkoumatelného vyhodnocení dlouhodobé ekologické stability území. **Požaduji provedení postupu podle § 45i zákona č. 114/1992 Sb.** Pokud nebude možné uvedené nedostatky objektivně a přezkoumatelně odstranit, požaduji vypuštění akcelerační oblasti AOV47 – Bukovec a souvisejícího územního opatření z návrhu Změny č. 2 Územního rozvojového plánu ČR. Zdroje: EVROPSKÁ UNIE. Směrnice Rady 92/43/EHS o ochraně přírodních stanovišť, volně žijících živočichů a planě rostoucích rostlin [online]. EUR-Lex. Dostupné z: https://eur-lex.europa.eu/legal-content/CS/TXT/?uri=CELEX:31992L0043. [cit. 15. 5. 2026]. KRAJSKÝ ÚŘAD JIHOČESKÉHO KRAJE, Odbor životního prostředí, zemědělství a lesnictví. Nesouhlasné stanovisko k územnímu opatření pro akcelerační oblast AOV47 Bukovec, č. j. KUJCK 63817/2026 ze dne 14. 5. 2026. EUROPEAN COMMISSION. Guidance document on wind energy developments and EU nature legislation [online]. Luxembourg: Publications Office of the European Union, 2020. Dostupné z: https://op.europa.eu/en/publication-detail/-/publication/2b08de80-5ad4-11eb-b59f-01aa75ed71a1/language-en. [cit. 17. 5. 2026]. BENNUN, Leon et al. Guidance on biodiversity cumulative impact assessment for wind and solar developments and associated infrastructure [online]. IUCN, 2024. Dostupné z: https://portals.iucn.org/library/sites/library/files/documents/2024-035-En_0.pdf. [cit. 17. 5. 2026]. SOUDNÍ DVŮR EVROPSKÉ UNIE. Rozsudek velkého senátu ze dne 7. 9. 2004 ve věci C-127/02 Landelijke Vereniging tot Behoud van de Waddenzee a Nederlandse Vereniging tot Bescherming van Vogels proti Staatssecretaris van Landbouw, Natuurbeheer en Visserij (Waddenvereniging a Vogelbeschermingsvereniging) [online]. EUR-Lex. Dostupné z: https://eur-lex.europa.eu/legal-content/EN/TXT/?uri=celex:62002CJ0127. [cit. 17. 5. 2026]. EVROPSKÁ UNIE. Směrnice Evropského parlamentu a Rady 2009/147/ES o ochraně volně žijících ptáků [online]. EUR-Lex. Dostupné z: https://eur-lex.europa.eu/legal-content/CS/TXT/?uri=CELEX:32009L0147. [cit. 17. 5. 2026]. ČESKÁ REPUBLIKA. Zákon č. 114/1992 Sb., o ochraně přírody a krajiny [online]. Dostupné z: https://www.zakonyprolidi.cz/cs/1992-114. [cit. 17. 5. 2026]. EVROPSKÝ PARLAMENT A RADA EVROPSKÉ UNIE. Směrnice 2001/42/ES ze dne 27. června 2001 o posuzování vlivů některých plánů a programů na životní prostředí [online]. Úřední věstník Evropských společenství, 2001, L 197. Dostupné z: https://eur-lex.europa.eu/legal-content/CS/TXT/?uri=CELEX:32001L0042. [cit. 17. 5. 2026].	

					6.4.2 Nedostatečné biologické průzkumy a absence dlouhodobého monitoringu Dokumentace SEA pro akcelerační oblast AOV47 – Bukovec je založena na nedostatečných biologických podkladech, které neumožňují objektivně posoudit skutečné dopady návrhu na chráněné druhy ptáků, netopýrů a ekologickou stabilitu území. Podklady současně neprokazují provedení dostatečných terénních biologických průzkumů odpovídajících rozsahu navrženého řešení. Hodnocení vychází převážně z databázových zdrojů a obecně dostupných informací. Při existenci významných odborných nejistot, nedostatečných biologických podkladů a neúplného monitoringu přitom nelze dospět k závěru o přijatelnosti návrhu bez rozumných vědeckých pochybností. Právě požadavek odstranění rozumných vědeckých pochybností přitom představuje základní standard ochrany soustavy Natura 2000 podle judikatury SDEU (C-127/02). SEA sama připouští výskyt citlivých druhů ptáků a netopýrů, současně však biologické podklady nejsou dostatečně dlouhodobé, neobsahují celoroční monitoring, nehodnotí meziroční variabilitu ani neumožňují objektivní vyhodnocení sezónních migračních vazeb. Dokumentace sama uvádí *„v AO a blízkém okolí se nachází na VTE citlivé druhy ptáků"* a dále připouští: *„nebylo možné se vyhnout všem detekovaným místům výskytu citlivých, vzácných a ohrožených druhů ptáků".* Přesto SEA bez dostatečných biologických podkladů uzavírá, že vlivy budou pouze *„mírně negativní"*. Dokumentace současně neobsahuje víceletý ornitologický monitoring, dlouhodobé sledování tahových tras, použitelný sezónní monitoring netopýrů ani objektivní regionální model migračních vazeb. To je zvlášť významné vzhledem k charakteru území s lesními komplexy, mokřady, vodními biotopy a migračně významnou krajinou. Krátkodobé biologické průzkumy přitom nemohou objektivně zachytit meziroční výkyvy populací, sezónní migrace, změny tahových tras, extrémní migrační situace ani skutečný rozsah využívání krajiny citlivými druhy. Krajský úřad Jihočeského kraje, odbor životního prostředí, zemědělství a lesnictví, ve svém nesouhlasném stanovisku č. j. KUJCK 63817/2026 ze dne 14. 5. 2026 současně upozorňuje na nedostatečné biologické podklady a nedostatečné vyhodnocení ekologických rizik návrhu. Metodika České společnosti ornitologické (2010) pro posuzování vlivů větrných elektráren současně doporučuje víceletý monitoring, celoroční sledování, hodnocení sezónní migrace a použitelné vyhodnocení tahových tras a hnízdních aktivit. Metodika Evropské komise (2020) současně výslovně upozorňuje, že nedostatečné biologické podklady představují zásadní problém při hodnocení dopadů větrných elektráren na chráněné druhy a lokality Natura 2000. Dokumentace SEA však neobsahuje víceletá biologická data, nehodnotí dlouhodobé populační trendy, neobsahuje reprezentativní migrační model ani objektivně neprokazuje dostatečnost biologických podkladů. Významný je i rozpor mezi skutečným výskytem citlivých druhů a výsledným hodnocením SEA. Dokumentace sama potvrzuje výskyt citlivých a ohrožených druhů, současně však bez objektivního metodického vysvětlení uzavírá, že vlivy budou pouze *„mírně negativní"*. Dokumentace dospívá k závěru o přijatelnosti biologických vlivů, aniž by disponovala celoročními daty o využívání území. Nelze proto objektivně vyloučit významné vlivy na chráněné druhy a evropsky významné lokality. Takový závěr je nepřezkoumatelný. Studie Thaxter et al. (2017) potvrzuje, že krátkodobé biologické průzkumy významně podhodnocují skutečné riziko kolizí a migračních střetů u větrných elektráren. Studie Marques et al. (2014) současně potvrzuje, že nedostatečný monitoring patří mezi hlavní příčiny podhodnocení biologických dopadů větrných parků v Evropě. Metodika NatureScot (2025) dále doporučuje dlouhodobý monitoring a regionální hodnocení migračních vazeb zejména v územích s výskytem citlivých druhů ptáků a netopýrů. Metodika NatureScot (2025) představuje mezinárodně respektovaný odborný standard pro hodnocení kumulativních dopadů větrných elektráren na ptáky a konkretizuje požadavky regionálního hodnocení migračních vazeb, kumulativní mortality, bariérových efektů a populačních důsledků koncentrace větrných elektráren v krajině. Dokumentace SEA však tyto požadavky nesplňuje, biologická data dostatečně nedokládá a neumožňuje objektivní přezkoumání skutečných biologických dopadů návrhu. Takový postup je v rozporu se směrnicí Rady 92/43/EHS, se směrnicí Evropského parlamentu a Rady 2009/147/ES, se zákonem č. 114/1992 Sb., o ochraně přírody a krajiny, se směrnicí 2001/42/ES, s principem prevence i s principem předběžné opatrnosti. Dokumentace SEA současně neodpovídá metodickým požadavkům České společnosti ornitologické (2010), Evropské komise (2020) a mezinárodním metodikám biologického hodnocení větrných elektráren.	

					<u>Návrh řešení:</u> Požaduji doplnění víceletého biologického monitoringu, celoročního ornitologického sledování, dlouhodobého monitoringu netopýrů, adekvátního hodnocení sezónních migrací, regionálního migračního modelu a objektivního vyhodnocení populačních trendů citlivých druhů. Současně požaduji doplnění reprezentativních biologických dat, objektivní vyhodnocení meziroční variability, transparentní metodické zdůvodnění výsledného hodnocení a přezkoumatelné posouzení skutečných biologických dopadů návrhu. Pokud nebude možné uvedené nedostatky objektivně a přezkoumatelně odstranit, požaduji vypuštění akcelerační oblasti AOV47 – Bukovec a souvisejícího územního opatření z návrhu Změny č. 2 Územního rozvojového plánu ČR. Zdroje: SOUDNÍ DVŮR EVROPSKÉ UNIE (SDEU). Rozsudek velkého senátu ze dne 7. 9. 2004 ve věci C-127/02 Landelijke Vereniging tot Behoud van de Waddenzee a Nederlandse Vereniging tot Bescherming van Vogels proti Staatssecretaris van Landbouw, Natuurbeheer en Visserij (Waddenzee) [online]. EUR-Lex. Dostupné z: https://eur-lex.europa.eu/legal-content/EN/TXT/?uri=celex:62002CJ0127. [cit. 17. 5. 2026]. KRAJSKÝ ÚŘAD JIHOČESKÉHO KRAJE, Odbor životního prostředí, zemědělství a lesnictví. Nesouhlasné stanovisko k územnímu opatření pro akcelerační oblast AOV47 Bukovec, č. j. KUJCK 63817/2026 ze dne 14. 5. 2026. ČESKÁ SPOLEČNOST ORNITOLOGICKÁ. Doporučená metodika průzkumu ptáků a hodnocení vlivů větrných elektráren na avifaunu [online]. Praha: Česká společnost ornitologická, 2010. Dostupné z: https://www.birdlife.cz. [cit. 17. 5. 2026]. EUROPEAN COMMISSION. Guidance document on wind energy developments and EU nature legislation [online]. Luxembourg: Publications Office of the European Union, 2020. Dostupné z: https://op.europa.eu/en/publication-detail/-/publication/2b08de80-5ad4-11eb-b59f-01aa75ed71a1/language-en. [cit. 17. 5. 2026]. THAXTER, Christopher B. et al. Bird and bat species' global vulnerability to collision mortality at wind farms revealed through a trait-based assessment [online]. Proceedings of the Royal Society B, 2017. Dostupné z: https://royalsocietypublishing.org/doi/10.1098/rspb.2017.0829. [cit. 17. 5. 2026]. MARQUES, A. T. et al. Understanding bird collisions at wind farms: An updated review on the causes and possible mitigation strategies [online]. Biological Conservation, 2014. Dostupné z: https://docs.wind-watch.org/marques2014.pdf. [cit. 17. 5. 2026]. NATURESCOT. Assessing the cumulative impacts of onshore wind farms on birds [online]. 2025. Dostupné z: https://www.nature.scot/doc/guidance-assessing-cumulative-impacts-onshore-wind-farms-birds. [cit. 17. 5. 2026]. EVROPSKÁ UNIE. Směrnice Rady 92/43/EHS o ochraně přírodních stanovišť, volně žijících živočichů a planě rostoucích rostlin [online]. EUR-Lex. Dostupné z: https://eur-lex.europa.eu/legal-content/CS/TXT/?uri=CELEX:31992L0043. [cit. 17. 5. 2026]. EVROPSKÁ UNIE. Směrnice Evropského parlamentu a Rady 2009/147/ES o ochraně volně žijících ptáků [online]. EUR-Lex. Dostupné z: https://eur-lex.europa.eu/legal-content/CS/TXT/?uri=CELEX:32009L0147. [cit. 17. 5. 2026]. ČESKÁ REPUBLIKA. Zákon č. 114/1992 Sb., o ochraně přírody a krajiny [online]. Dostupné z: https://www.zakonyprolidi.cz/cs/1992-114. [cit. 17. 5. 2026]. EVROPSKÝ PARLAMENT A RADA EVROPSKÉ UNIE. Směrnice 2001/42/ES ze dne 27. června 2001 o posuzování vlivů některých plánů a programů na životní prostředí [online]. Úřední věstník Evropských společenství, 2001, L 197. Dostupné z: https://eur-lex.europa.eu/legal-content/CS/TXT/?uri=CELEX:32001L0042. [cit. 17. 5. 2026]. **<u>6.4.3 Nedostatečné hodnocení dopadů na chráněné druhy ptáků</u>** Dokumentace SEA nedostatečně hodnotí skutečné dopady akcelerační oblasti AOV47 – Bukovec na chráněné druhy ptáků, migrační koridory a tahové trasy v širším regionálním kontextu. Dokumentace současně neobsahuje regionální model migračních vazeb, nehodnotí kumulativní mortalitu, neposuzuje bariérové efekty soustavy větrných elektráren ani objektivně nehodnotí dopady na populační stabilitu citlivých druhů ptáků. Krátkodobé biologické průzkumy nemusí zachytit období tahu, hnízdění ani meziroční změny početnosti druhů. Výsledné hodnocení proto nemusí odpovídat skutečnému využívání území ptáky. SEA sama přitom připouští výskyt citlivých druhů ptáků a uvádí: *„v AO a blízkém okolí se nachází na VTE citlivé druhy ptáků"*. Současně připouští: *„nebylo možné se vyhnout všem detekovaným místům výskytu citlivých, vzácných a ohrožených druhů ptáků"* a dále uvádí: *„lze předpokládat mírně negativní vliv"*.	

Poř.č.	Připomínkové místo	Číslo jednací	Článek	AO	Připomínka	Vyhodnocení
					Dokumentace však bez objektivního regionálního modelování a bez dlouhodobého biologického hodnocení označuje vlivy pouze jako *„mírně negativní"*. Takový závěr je nepřezkoumatelný. Významné přitom je, že samotná dokumentace SEA výslovně potvrzuje výskyt citlivých druhů ptáků a současně připouští nemožnost vyhnout se všem lokalitám výskytu citlivých, vzácných a ohrožených druhů. Přesto bez odpovídajícího regionálního modelování a bez objektivního vyhodnocení populačních důsledků uzavírá, že vlivy budou pouze *„mírně negativní"*. Takový postup je vnitřně rozporný. V podkladech a biologických hodnoceních jsou současně identifikovány zvláště chráněné a kolizně rizikové druhy ptáků, zejména orel mořský, čáp černý, luňák červený, sokol stěhovavý a další druhy využívající otevřenou krajinu, lesní okraje a migrační koridory. Jedná se přitom o druhy s vysokou citlivostí na kolize, s rozsáhlými potravními teritorii, s nízkou reprodukční schopností a s vysokou citlivostí na bariérové efekty větrných elektráren. Významné je rovněž stanovisko Krajského úřadu Jihočeského kraje č. j. KUJCK 20427/2026 ze dne 10. 2. 2026, které potvrzuje výskyt citlivých druhů ptáků v širším území plánovaných větrných elektráren. Krajský úřad výslovně uvádí: *„...na základě uvedených zdrojů a dalších informací se poblíž záměru vyskytuje hnízdiště orla mořského, jehož přesná poloha není orgánu ochrany přírody známa."* Současně dokument potvrzuje: *„Hnízdo čápa černého je evidováno v okolí Turovce…"* Krajský úřad tak sám potvrzuje výskyt mimořádně citlivých druhů, existenci hnízdiště orla mořského v blízkosti záměru i přítomnost čápa černého v širším území. Současně však připouští, že přesná poloha hnízdiště orla mořského není orgánu ochrany přírody známa. To potvrzuje zásadní nejistotu biologických podkladů a nedostatečně zjištěný skutkový stav území. Dokumentace SEA však neobsahuje regionální migrační model, nehodnotí skutečné tahové trasy, neposuzuje bariérový efekt celé soustavy AOV47–AOV50 ani objektivně nehodnotí kumulativní mortalitu ptáků v regionálním měřítku. Citace dokumentace SEA dokládá, že ohledně hrozící mortality ptáků jde o ochranu pouze formální a naprosto obecně formulovanou: *Střety s jedinci ptáků jsou v AO v rámci podmínek ÚO obecně minimalizovány prostřednictvím specifikace technických parametrů VTE a organizačních opatření. Lze předpokládat mírně negativní vliv.* Stejně tak citace územního opatření: *Bude zajištěna ochrana ptáků a netopýrů těmito způsoby:* *1. Před úrazy a mortalitou na elektrickém vedení – přípojné elektrické vedení bude přednostně realizováno podzemním kabelem za předpokladu, že se vyhnou chráněným biotopům a stanovištím.* *2. Před kolizemi s lopatkami VTE volbou vhodného technického řešení.* *3. Před hnízděním na VTE volbou vhodného technického řešení.* *4. Výstavba větrných elektráren a doprovodné infrastruktury bude realizována mimo období hnízdění ptáků, s přihlédnutím ke konkrétní lokalitě záměru a druhům v ní přítomných.* *Pro omezení kolizí ptáků s lopatkami rotoru budou využity odpuzovače (optické, akustické, nebo elektromagnetické), které odrazují zájmové druhy létat do bezprostředního okolí VTE, nebo detekční systémy (akustické, optické, termovize), které v případě detekce zájmového druhu v blízkosti VTE zpomalí, popř. zastaví rotor VTE. Budou použita vždy nejúčinnější dostupná a ověřená zařízení.* Samotná podmínka opakovaného vypínání větrných elektráren při orbě a sklizni potvrzuje, že běžné zemědělské hospodaření v okolí VTE vytváří významné riziko střetů a mortality ptáků. Současně není doloženo, že takto rozsáhlé a opakované provozní odstávky jsou technicky, organizačně ani ekonomicky realizovatelné v podmínkách běžně obhospodařované krajiny. V této souvislosti upozorňuje podatel připomínky na tuto připomínku Krajského úřadu Jihočeského kraje: *Bude ustanovena odborně způsobilá osoba s vysokoškolským přírodovědným vzděláním a minimálně tříletou praxí (dále jen „biologický dozor"), která bude odpovědná za vyhodnocení plnění podmínek stanovených tímto opatřením obecné povahy při přípravě i realizaci záměru a za ověření změn v území. Biologický dozor bude vykonáván ve fázi přípravy i realizace záměru.* To je zvlášť významné vzhledem k rozsahu navrhovaného zásahu. SEA totiž připouští možnost výstavby až 33 větrných elektráren o výšce až 250 metrů v AOV47 – Bukovec, přičemž v kombinaci s dalšími akceleračními oblastmi může v širším území vzniknout soustava přibližně 88 větrných elektráren.	

Poř.č.	Připomínkové místo	Číslo jednací	Článek	AO	Připomínka	Vyhodnocení
					Taková koncentrace větrných elektráren výrazně zvyšuje riziko kolizí, vytváří migrační bariéry, mění letové chování ptáků a může významně ovlivnit populační stabilitu citlivých druhů. Krajský úřad Jihočeského kraje ve svém nesouhlasném stanovisku č. j. KUJCK 63817/2026 ze dne 14. 5. 2026 současně upozorňuje na nedostatečné biologické podklady a nevyhodnocené dopady na chráněné druhy ptáků. Metodika České společnosti ornitologické (2010) doporučuje dlouhodobý monitoring, regionální hodnocení migračních vazeb, použitelné hodnocení tahových tras a kumulativní biologické posouzení soustav větrných elektráren. Dokumentace SEA však tyto požadavky nesplňuje. Studie Thaxter et al. (2017) potvrzuje, že velké druhy dravců a migrujících ptáků patří mezi druhy s nejvyšší kolizní zranitelností vůči větrným elektrárnám. Studie Marques et al. (2014) současně potvrzuje, že nedostatečné regionální hodnocení a absence migračního modelování vedou k systematickému podhodnocování biologických rizik větrných parků. Metodika NatureScot (2025) dále upozorňuje, že kumulativní biologické dopady více větrných parků musí být hodnoceny v regionálním měřítku a musí zahrnovat mortalitu, bariérové efekty, změny migračního chování i populační důsledky dlouhodobé fragmentace krajiny. Dokumentace SEA však regionální biologický model neobsahuje, nehodnotí populační důsledky ani objektivně neprokazuje přijatelnost navrhované koncentrace větrných elektráren. Výsledné hodnocení dopadů na chráněné druhy ptáků je proto nepřezkoumatelné a metodicky nedostatečné. Takový postup je v rozporu se směrnicí Evropského parlamentu a Rady 2009/147/ES o ochraně volně žijících ptáků, se směrnicí Rady 92/43/EHS, se zákonem č. 114/1992 Sb., o ochraně přírody a krajiny, se směrnicí 2001/42/ES, s principem prevence i s principem předběžné opatrnosti. Dokumentace SEA současně neodpovídá metodickým požadavkům České společnosti ornitologické (2010), NatureScot (2025) ani mezinárodním metodikám hodnocení biologických dopadů větrných elektráren. **<u>Návrh řešení:</u>** Požaduji doplnění dlouhodobého regionálního ornitologického monitoringu, použitelného hodnocení tahových tras, regionálního migračního modelu, kumulativního biologického hodnocení soustavy AOV47–AOV50, objektivního vyhodnocení bariérových efektů a populační analýzy citlivých druhů ptáků. Současně požaduji objektivní hodnocení kolizních rizik, vyhodnocení kumulativní mortality, doplnění scénářového biologického modelování a transparentní přezkoumatelné zdůvodnění výsledného hodnocení SEA. Pokud nebude možné uvedené nedostatky objektivně a přezkoumatelně odstranit, požaduji vypuštění akcelerační oblasti AOV47 – Bukovec a souvisejícího územního opatření z návrhu Změny č. 2 Územního rozvojového plánu ČR. Zdroje: KRAJSKÝ ÚŘAD JIHOČESKÉHO KRAJE. Poskytnutí informací podle zákona č. 106/1999 Sb., č. j. KUJCK 20427/2026 ze dne 10. 2. 2026. KRAJSKÝ ÚŘAD JIHOČESKÉHO KRAJE, Odbor životního prostředí, zemědělství a lesnictví. Nesouhlasné stanovisko k územnímu opatření pro akcelerační oblast AOV47 Bukovec, č. j. KUJCK 63817/2026 ze dne 14. 5. 2026. [cit. 17. 5. 2026]. ČESKÁ SPOLEČNOST ORNITOLOGICKÁ. Doporučená metodika průzkumu ptáků a hodnocení vlivů větrných elektráren na avifaunu [online]. Praha: Česká společnost ornitologická, 2010. Dostupné z: https://www.birdlife.cz. [cit. 17. 5. 2026]. THAXTER, Christopher B. et al. Bird and bat species' global vulnerability to collision mortality at wind farms revealed through a trait-based assessment [online]. Proceedings of the Royal Society B, 2017. Dostupné z: https://royalsocietypublishing.org/doi/10.1098/rspb.2017.0829. [cit. 17. 5. 2026]. MARQUES, A. T. et al. Understanding bird collisions at wind farms: An updated review on the causes and possible mitigation strategies [online]. Biological Conservation, 2014. Dostupné z: https://docs.wind-watch.org/marques2014.pdf. [cit. 17. 5. 2026]. NATURESCOT. Assessing the cumulative impacts of onshore wind farms on birds [online]. 2025. Dostupné z: https://www.nature.scot/doc/guidance-assessing-cumulative-impacts-onshore-wind-farms-birds. [cit. 17. 5. 2026].	

Poř.č.	Připomínkové místo	Číslo jednací	Článek	AO	Připomínka	Vyhodnocení
					EVROPSKÁ UNIE. Směrnice Evropského parlamentu a Rady 2009/147/ES o ochraně volně žijících ptáků [online]. EUR-Lex. Dostupné z: https://eur-lex.europa.eu/legal-content/CS/TXT/?uri=CELEX:32009L0147. [cit. 17. 5. 2026]. EVROPSKÁ UNIE. Směrnice Rady 92/43/EHS o ochraně přírodních stanovišť, volně žijících živočichů a planě rostoucích rostlin [online]. EUR-Lex. Dostupné z: https://eur-lex.europa.eu/legal-content/CS/TXT/?uri=CELEX:31992L0043. [cit. 17. 5. 2026]. ČESKÁ REPUBLIKA. Zákon č. 114/1992 Sb., o ochraně přírody a krajiny [online]. Dostupné z: https://www.zakonyprolidi.cz/cs/1992-114. [cit. 17. 5. 2026] EVROPSKÝ PARLAMENT A RADA EVROPSKÉ UNIE. Směrnice 2001/42/ES ze dne 27. června 2001 o posuzování vlivů některých plánů a programů na životní prostředí [online]. Úřední věstník Evropských společenství, 2001, L 197. Dostupné z: https://eur-lex.europa.eu/legal-content/CS/TXT/?uri=CELEX:32001L0042. [cit. 17. 5. 2026]. **6.4.4 Migrační koridory netopýrů a nedostatečná ochrana zimovišť** Dokumentace SEA nedostatečně hodnotí dopady akcelerační oblasti AOV47 – Bukovec na migrační koridory netopýrů, významná zimoviště, letové trasy a ekologickou konektivitu krajiny. Dokumentace současně neobsahuje regionální migrační model netopýrů, nehodnotí skutečné letové trasy, neposuzuje migrační propojení lesních a vodních biotopů ani objektivně nehodnotí vazby na evropsky významné lokality Natura 2000. Migrační aktivita netopýrů vykazuje výrazné sezónní změny. Krátkodobé průzkumy nemohou dostatečně zachytit celoroční využívání prostoru ani význam migračních tras. SEA pracuje převážně pouze s omezenou vzdálenostní metodikou, bez reálného migračního modelování, bez regionální analýzy ekologické konektivity a bez dlouhodobého monitoringu sezónních migrací netopýrů. To je zvlášť významné vzhledem k existenci EVL Chýnovská jeskyně (CZ0314634), která představuje významné zimoviště netopýrů evropského významu v lokalitě Natura 2000. Agentura ochrany přírody a krajiny ČR (AOPK) ve sdělení č. j. 05543/SOPK/26 ze dne 13. 3. 2026 potvrzuje, že v EVL Chýnovská jeskyně byl v letech 2015–2025 zjištěn výskyt celé řady zvláště chráněných druhů netopýrů, mimo jiné netopýra velkého (Myotis myotis), netopýra černého (Barbastella barbastellus), netopýra velkouchého (Myotis bechsteinii), netopýra brvitého (Myotis emarginatus), netopýra vodního (Myotis daubentonii), netopýra řasnatého (Myotis nattereri) i dalších druhů evropského významu. AOPK (2026) současně výslovně uvádí: *„Pokud se týká migračních koridorů letounů v okolí uvedených EVL (okresy Tábor a Pelhřimov) nemá AOPK ČR k dispozici relevantní informace."* Dokumentace SEA přesto bez existence relevantních migračních dat uzavírá, že dopady návrhu budou pouze *„mírně negativní".* Takový závěr je nepřezkoumatelný. Souhrn AOPK doporučených opatření pro EVL Chýnovská jeskyně (2026) současně potvrzuje, že se jedná o významné zimoviště netopýrů evropského významu. Dokument výslovně uvádí *„Významné zimoviště je to především pro netopýra řasnatého – jedná se o největší známé přirozené podzemní zimoviště tohoto druhu minimálně v ČR."* Dokument dále potvrzuje: *„Pravidelné přelety většinou nepřesahují 20 km"*. To je mimořádně významné vzhledem k poloze AOV47 – Bukovec v širším migračním prostoru EVL Chýnovská jeskyně. Dokumentace SEA však nehodnotí širší migrační vazby této lokality, neposuzuje propojení zimovišť s lesní krajinou, nehodnotí letové koridory podél vodních toků ani objektivně neposuzuje regionální migrační prostupnost krajiny. Přitom netopýři běžně využívají rozsáhlé lesní komplexy, liniové krajinné struktury, vodní biotopy, okraje lesů a migrační koridory vzdálené desítky kilometrů od vlastních zimovišť. Významný je i samotný charakter dotčeného území s rozsáhlými lesními porosty, mokřady, vodními biotopy, rybniční soustavou a migračně významnou krajinou. Právě tyto krajinné prvky přitom tvoří hlavní migrační koridory netopýrů. Metodika posuzování vlivu výstavby a provozu větrných elektráren na netopýry Řehák a Bartonička (2012) zpracovaná Českou společností pro ochranu netopýrů výslovně uvádí, že významná zimoviště netopýrů, lesní koridory, vodní biotopy, liniová zeleň a migrační trasy patří mezi rizikové oblasti nevhodné pro výstavbu větrných elektráren. Metodika Řehák a Bartonička (2012) výslovně stanovuje minimální odstupy větrných elektráren od souvislých lesních porostů, vodních ploch a liniových krajinných prvků využívaných netopýry jako letové koridory. Současně uvádí, že větrné elektrárny nemají být umisťovány na spojnice mezi úkryty a lovišti. Krajinné prvky proto nepředstavují pouze obecný popis území, ale	

Poř.č.	Připomínkové místo	Číslo jednací	Článek	AO	Připomínka	Vyhodnocení
					funkční migrační a letové struktury významné pro hodnocení kolizního rizika. Pokud dokumentace nehodnotí vazbu záměru na tyto krajinné struktury, nelze objektivně ověřit, zda byly migrační koridory a ekologické vazby území řádně identifikovány a zohledněny. Metodika současně doporučuje minimální vzdálenost 200 m od lesních porostů, minimální vzdálenost 200 m od vodních ploch, minimální vzdálenost 200 m od liniových krajinných prvků a adekvátní monitoring v území až do vzdálenosti 20 km od plánované větrné elektrárny. Dokumentace SEA však regionální migrační model neobsahuje, nehodnotí ekologickou konektivitu, neposuzuje kumulativní bariérové efekty ani objektivně neprokazuje přijatelnost návrhu. To je zvlášť významné vzhledem k rozsahu navrhovaného zásahu. SEA připouští možnost výstavby až 33 větrných elektráren o výšce až 250 metrů v AOV47 – Bukovec, přičemž v kombinaci s dalšími akceleračními oblastmi může v širším území vzniknout soustava přibližně 88 větrných elektráren. Taková koncentrace vysokých větrných elektráren významně zvyšuje riziko mortality netopýrů, vytváří migrační bariéry, narušuje ekologickou konektivitu a může významně ovlivnit populační stabilitu citlivých druhů. Krajský úřad Jihočeského kraje ve svém nesouhlasném stanovisku č. j. KUJCK 63817/2026 ze dne 14. 5. 2026 současně upozorňuje na nedostatečné biologické podklady a nevyhodnocené ekologické vazby území. Současně výslovně konstatuje: *„Tyto odborné podklady nebyly v rámci stanovení podmínek a zmirňujících opatření pro AOV47 Bukovec nijak zohledněny."* Dohoda EUROBATS (1991) výslovně doporučuje regionální migrační hodnocení, dlouhodobý monitoring, ochranu lesních koridorů, ochranu vodních biotopů a hodnocení vazeb mezi zimovišti a lovišti. Dohoda EUROBATS (1991) je mezinárodní smlouva o ochraně přírody, ke které ČR přistoupila, a členské státy mají povinnost naplňovat její cíle a principy ochrany netopýrů. Metodika EUROBATS (2015) představuje mezinárodně uznávaný odborný standard ochrany netopýrů při výstavbě větrných elektráren, který konkretizuje požadavky ochrany zvláště chráněných druhů vyplývající z dohody EUROBATS (1991), směrnice 92/43/EHS a zákona č. 114/1992 Sb. Metodika Řehák a Bartonička (2012) k posuzování vlivu výstavby a provozu větrných elektráren na netopýry uvádí, že sledování letové aktivity netopýrů musí být nedílnou součástí biologického posouzení záměru a že monitoring má probíhat periodicky po celou vegetační sezónu. Jednosezónní monitoring je přitom označen pouze za minimální rozsah. Pokud dokumentace neprokazuje splnění těchto minimálních požadavků, nelze ověřit reprezentativnost zjištěných výsledků. Metodika IUCN (Bennun et al., 2024) současně upozorňuje, že hodnocení dopadů na netopýry musí zahrnovat krajinnou konektivitu, kumulativní biologické vlivy, populační souvislosti a regionální migrační vztahy. Dokumentace SEA však regionální migrační model neobsahuje, nehodnotí ekologickou konektivitu, neposuzuje kumulativní bariérové efekty ani objektivně neprokazuje přijatelnost návrhu. Výsledné hodnocení vlivů na netopýry je proto nepřezkoumatelné a metodicky nedostatečné. Metodika Řehák a Bartonička (2012) současně požaduje posouzení významných zimovišť, reprodukčních kolonií a letových koridorů využívaných při migraci netopýrů a uvádí, že analýza těchto mapových podkladů představuje první stupeň hodnocení vhodnosti lokality pro výstavbu větrných elektráren. Pokud dokumentace takové hodnocení neobsahuje nebo neprokazuje jeho výsledky, vzniká nejistota, zda byla vhodnost území vůbec řádně posouzena. Evropská komise (2020) současně výslovně upozorňuje, že posuzování vlivů větrných elektráren nesmí být omezeno pouze na vlastní hranice lokalit Natura 2000, protože migrující druhy běžně využívají širší krajinné vazby, liniové koridory a rozsáhlé migrační prostory mimo samotná chráněná území. Právě absence regionálního migračního modelování proto představuje zásadní metodický nedostatek dokumentace SEA. Takový postup je v rozporu se směrnicí Rady 92/43/EHS, se zákonem č. 114/1992 Sb., o ochraně přírody a krajiny, se směrnicí 2001/42/ES, s Dohodou EUROBATS, s principem prevence, i s principem předběžné opatrnosti. Dokumentace SEA současně neodpovídá metodickým požadavkům EUROBATS (2015), IUCN (Bennun et al., 2024) ani českým metodikám pro hodnocení dopadů větrných elektráren na netopýry. **<u>Návrh řešení:</u>** Požaduji doplnění regionálního migračního modelu netopýrů, dlouhodobého monitoringu letových tras, hodnocení vazeb mezi zimovišti a lovišti, objektivního posouzení ekologické konektivity krajiny, kumulativního biologického hodnocení soustavy AOV47–AOV50 a použitelného vyhodnocení bariérových efektů větrných elektráren. Současně požaduji doplnění dlouhodobého akustického	

Poř.č.	Připomínkové místo	Číslo jednací	Článek	AO	Připomínka	Vyhodnocení
					monitoringu, hodnocení sezónních migrací, objektivní vyhodnocení vlivů na EVL Chýnovská jeskyně a přezkoumatelné zdůvodnění výsledného hodnocení SEA. Pokud nebude možné uvedené nedostatky objektivně a přezkoumatelně odstranit, požaduji vypuštění akcelerační oblasti AOV47 – Bukovec a souvisejícího územního opatření z návrhu Změny č. 2 Územního rozvojového plánu ČR. Zdroje: AGENTURA OCHRANY PŘÍRODY A KRAJINY ČR. Odpověď – žádost o informace podle zákona č. 123/1998 Sb., č. j. 05543/SOPK/26 ze dne 13. 3. 2026. AGENTURA OCHRANY PŘÍRODY A KRAJINY ČR. Souhrn doporučených opatření pro evropsky významnou lokalitu Chýnovská jeskyně CZ0314634 [online]. Agentura ochrany přírody a krajiny ČR. 2026. Dostupné z: https://portal.nature.cz/w/uzemi-64#/. [cit. 17. 5. 2026]. ŘEHÁK, Zdeněk; BARTONIČKA, Tomáš. Metodika posuzování vlivu výstavby a provozu větrných elektráren na netopýry [online]. Česká společnost pro ochranu netopýrů (ČESON), 2012. Dostupné z: https://www.ceson.org/document/VtE_metodpokyn_fin.pdf. [cit. 17. 5. 2026]. KRAJSKÝ ÚŘAD JIHOČESKÉHO KRAJE, Odbor životního prostředí, zemědělství a lesnictví. Nesouhlasné stanovisko k územnímu opatření pro akcelerační oblast AOV47 Bukovec, č. j. KUJCK 63817/2026 ze dne 14. 5. 2026. UNITED NATIONS ENVIRONMENT PROGRAMME (UNEP). Agreement on the Conservation of Populations of European Bats (EUROBATS) [online]. London, 1991. Dostupné z: https://www.eurobats.org/sites/default/files/documents/pdf/Agreement_Text_English.pdf. [cit. 17. 5. 2026]. EUROBATS. Guidelines for consideration of bats in wind farm projects – Revision 2014 [online]. UNEP/EUROBATS Secretariat, 2015. Dostupné z: https://www.eurobats.org/sites/default/files/documents/publications/publication_series/pubseries_no6_english.pdf. [cit. 17. 5. 2026]. EVROPSKÁ UNIE. Směrnice Rady 92/43/EHS o ochraně přírodních stanovišť, volně žijících živočichů a planě rostoucích rostlin [online]. EUR-Lex. Dostupné z: https://eur-lex.europa.eu/legal-content/CS/TXT/?uri=CELEX:31992L0043. [cit. 17. 5. 2026]. ČESKÁ REPUBLIKA. Zákon č. 114/1992 Sb., o ochraně přírody a krajiny [online]. Dostupné z: https://www.zakonyprolidi.cz/cs/1992-114. [cit. 17. 5. 2026] BENNUN, Leon et al. Guidance on biodiversity cumulative impact assessment for wind and solar developments and associated infrastructure [online]. IUCN, 2024. Dostupné z: https://portals.iucn.org/library/sites/library/files/documents/2024-035-En_0.pdf. [cit. 17. 5. 2026]. EUROPEAN COMMISSION. Guidance document on wind energy developments and EU nature legislation [online]. Luxembourg: Publications Office of the European Union, 2020. Dostupné z: https://op.europa.eu/en/publication-detail/-/publication/2b08de80-5ad4-11eb-b59f-01aa75ed71a1/language-en. [cit. 17. 5. 2026]. EVROPSKÝ PARLAMENT A RADA EVROPSKÉ UNIE. Směrnice 2001/42/ES ze dne 27. června 2001 o posuzování vlivů některých plánů a programů na životní prostředí [online]. Úřední věstník Evropských společenství, 2001, L 197. Dostupné z: https://eur-lex.europa.eu/legal-content/CS/TXT/?uri=CELEX:32001L0042. [cit. 17. 5. 2026]. **<u>6.4.5 Mortalita netopýrů, barotrauma a lesní prostředí jako vysoce rizikový biotop</u>** Dokumentace SEA nedostatečně hodnotí riziko mortality netopýrů způsobené provozem větrných elektráren, zejména riziko barotraumatu, kolizí v rotorové zóně a dopady umístění větrných elektráren v lesní a lesopolní krajině. Dokumentace současně neobsahuje objektivní model mortality netopýrů, nehodnotí specifická rizika lesních okrajů a lesních koridorů, neposuzuje vliv rotorové zóny moderních větrných elektráren ani objektivně nehodnotí populační důsledky dlouhodobé mortality. Citace územního opatření dokládá, že jde o ochranu pouze formální: *Bude zajištěna ochrana ptáků a netopýrů těmito způsoby:* *1. Před úrazy a mortalitou na elektrickém vedení – přípojné elektrické vedení bude přednostně realizováno podzemním kabelem za předpokladu, že se vyhnou chráněným biotopům a stanovištím.* *2. Před kolizemi s lopatkami VTE volbou vhodného technického řešení!*** *c) Pro omezení kolizí netopýrů s lopatkami rotoru budou využity odpuzovače (akustické, nebo elektromagnetické), které odrazují zájmové druhy létat do bezprostředního okolí VTE, nebo*	

Poř.č.	Připomínkové místo	Číslo jednací	Článek	AO	Připomínka	Vyhodnocení
					detekční systémy (akustické, optické, termovize), které v případě detekce zájmového druhu v blízkosti VTE zpomalí, popř. zastaví rotor VTE! Budou použita vždy nejúčinnější dostupná a ověřená zařízení. To je zvlášť významné vzhledem k charakteru území AOV47 – Bukovec, které tvoří lesní komplexy, lesní průseky, liniová zeleň, mokřady, vodní biotopy a krajina s vysokou ekologickou konektivitou. Právě lesní okraje, lesní průseky a liniové krajinné prvky přitom představují nejvýznamnější migrační a lovecké koridory netopýrů. Pokud nejsou dostupné dostatečné údaje o skutečné intenzitě využívání území netopýry, nelze automaticky předpokládat nízkou míru rizika. Bez dlouhodobých terénních průzkumů nelze objektivně stanovit skutečnou intenzitu rizika mortality a rozsah potenciálních střetů. Dokumentace SEA současně sama připouští výskyt citlivých druhů netopýrů a biologické střety. Přesto bez objektivního biologického modelování dochází k závěru, že vlivy budou pouze *„mírně negativní"*. Takový závěr je nepřezkoumatelný. Agentura ochrany přírody a krajiny ČR (AOPK) ve sdělení č. j. 05543/SOPK/26 ze dne 13. 3. 2026 potvrzuje výskyt celé řady zvláště chráněných druhů netopýrů evropského významu v širším regionu EVL Chýnovská jeskyně. Současně však AOPK (2026) výslovně uvádí: *„Pokud se týká migračních koridorů letounů v okolí uvedených EVL (okresy Tábor a Pelhřimov) nemá AOPK ČR k dispozici relevantní informace."* Dokumentace SEA přesto bez existence relevantních migračních dat a bez regionálního modelu mortality uzavírá, že návrh je přijatelný. Metodika Řehák a Bartonička (2012) České společnosti pro ochranu netopýrů současně výslovně uvádí, že lesní porosty, lesní okraje, liniová zeleň, vodní biotopy a migrační koridory patří mezi rizikové oblasti nevhodné pro umisťování větrných elektráren. Metodika současně doporučuje minimální vzdálenost 200 m od lesních porostů, minimální vzdálenost 200 m od vodních ploch a odpovídající dlouhodobý monitoring netopýrů v širším území. Dokumentace SEA však neprokazuje splnění těchto doporučení, nehodnotí lesní migrační koridory ani objektivně neposuzuje zvýšené riziko mortality v lesní krajině. To je zvlášť významné vzhledem k parametrům navrhovaných větrných elektráren. SEA připouští možnost výstavby větrných elektráren o výšce až 250 metrů s rozsáhlou rotorovou zónou zasahující do výškového prostoru využívaného netopýry. Moderní větrné elektrárny přitom nezpůsobují mortalitu pouze přímou kolizí, ale i tzv. barotraumatem – tedy poškozením vnitřních orgánů způsobeným náhlými změnami tlaku vzduchu v blízkosti rotorů. Studie Baerwald et al. (2008) potvrzuje, že část netopýrů hynula nejen přímým nárazem do rotoru, ale také v důsledku vnitřních poranění způsobených prudkými změnami tlaku vzduchu v okolí lopatek. Studie Frick et al. (2017) současně upozorňuje, že dlouhodobá mortalita netopýrů může významně destabilizovat populace druhů s nízkou reprodukční schopností. Studie Heuck et al. (2023) potvrzuje, že lesní prostředí významně zvyšuje aktivitu netopýrů v okolí větrných elektráren a současně zvyšuje riziko kolizí a mortality. Studie Barré et al. (2022) dále potvrzuje, že lesní a lesopolní krajina představuje z hlediska ochrany netopýrů zvlášť citlivé území nevhodné pro koncentraci vysokých větrných elektráren. Metodika NatureScot (2025) současně doporučuje regionální hodnocení kumulativních biologických dopadů, hodnocení migračních bariér a objektivní modelování mortality citlivých druhů. Dokumentace SEA však neobsahuje objektivní model mortality, nehodnotí populační důsledky, neposuzuje dlouhodobou ekologickou stabilitu ani objektivně neprokazuje přijatelnost navrhovaného řešení. Výsledné hodnocení vlivů na netopýry je proto metodicky nedostatečné a nepřezkoumatelné. Takový postup je v rozporu se směrnicí Rady 92/43/EHS, se zákonem č. 114/1992 Sb., o ochraně přírody a krajiny, se směrnicí 2001/42/ES, s Dohodou EUROBATS (1991), s principem prevence i s principem předběžné opatrnosti. Dokumentace SEA současně neodpovídá metodickým požadavkům EUROBATS (2015), ČESON (2012), NatureScot (2025) ani aktuálním vědeckým poznatkům o mortalitě netopýrů u větrných elektráren. **<u>Návrh řešení:</u>** Požaduji doplnění objektivního modelu mortality netopýrů, dlouhodobého akustického monitoringu, regionálního migračního modelu, hodnocení barotraumatu, odpovídajícího posouzení lesních koridorů a lesních okrajů a kumulativního biologického hodnocení soustavy AOV47–AOV50. Současně požaduji objektivní vyhodnocení populačních důsledků mortality, scénářové hodnocení dlouhodobé ekologické	

Poř.č.	Připomínkové místo	Číslo jednací	Článek	AO	Připomínka	Vyhodnocení
					stability, transparentní vyhodnocení rizik rotorové zóny a přezkoumatelné zdůvodnění výsledného hodnocení SEA. Pokud nebude možné uvedené nedostatky objektivně a přezkoumatelně odstranit, požaduji vypuštění akcelerační oblasti AOV47 – Bukovec a souvisejícího územního opatření z návrhu Změny č. 2 Územního rozvojového plánu ČR. Zdroje: AGENTURA OCHRANY PŘÍRODY A KRAJINY ČR. Odpověď – žádost o informace podle zákona č. 123/1998 Sb., č. j. 05543/SOPK/26 ze dne 13. 3. 2026. ŘEHÁK, Zdeněk; BARTONIČKA, Tomáš. Metodika posuzování vlivu výstavby a provozu větrných elektráren na netopýry [online]. Česká společnost pro ochranu netopýrů (ČESON), 2012. Dostupné z: https://www.ceson.org/document/VtE_metodpokyn_fin.pdf. [cit. 17. 5. 2026]. BAERWALD, E. et al. Barotrauma is a significant cause of bat fatalities at wind turbines [online]. Current Biology, 2008. Dostupné z: https://www.sciencedirect.com/science/article/pii/S0960982208007513. [cit. 17. 5. 2026]. FRICK, W. F. et al. Fatalities at wind turbines may threaten population viability of a migratory bat [online]. Biological Conservation, 2017. Dostupné z: https://research.fs.usda.gov/treesearch/53775. [cit. 17. 5. 2026]. HEUCK, C. et al. Forest gaps around wind turbines attract bat species with high collision risk [online]. Biological Conservation, 2023. Dostupné z: https://www.sciencedirect.com/science/article/pii/S0006320723004482. [cit. 17. 5. 2026]. BARRÉ, L. et al. Activity of forest specialist bats decreases towards wind turbines in forests [online]. Journal of Applied Ecology, 2022. Dostupné z: https://docs.wind-watch.org/J-Appl-Ecol-forest-bats-wind-turbines.pdf. [cit. 17. 5. 2026]. NATURESCOT. Assessing the cumulative impacts of onshore wind farms on birds [online]. 2025. Dostupné z: https://www.nature.scot/doc/guidance-assessing-cumulative-impacts-onshore-wind-farms-birds. [cit. 17. 5. 2026]. EVROPSKÁ UNIE. Směrnice Rady 92/43/EHS o ochraně přírodních stanovišť, volně žijících živočichů a planě rostoucích rostlin [online]. EUR-Lex. Dostupné z: https://eur-lex.europa.eu/legal-content/CS/TXT/?uri=CELEX:31992L0043. [cit. 17. 5. 2026]. ČESKÁ REPUBLIKA. Zákon č. 114/1992 Sb., o ochraně přírody a krajiny [online]. Dostupné z: https://www.zakonyprolidi.cz/cs/1992-114. [cit. 17. 5. 2026]. EVROPSKÝ PARLAMENT A RADA EVROPSKÉ UNIE. Směrnice 2001/42/ES ze dne 27. června 2001 o posuzování vlivů některých plánů a programů na životní prostředí [online]. Úřední věstník Evropských společenství, 2001, L 197. Dostupné z: https://eur-lex.europa.eu/legal-content/CS/TXT/?uri=CELEX:32001L0042. [cit. 17. 5. 2026]. UNITED NATIONS ENVIRONMENT PROGRAMME (UNEP). Agreement on the Conservation of Populations of European Bats (EUROBATS) [online]. London, 1991. Dostupné z: https://www.eurobats.org/sites/default/files/documents/pdf/Agreement_Text_English.pdf. [cit. 17. 5. 2026]. EUROBATS. Guidelines for consideration of bats in wind farm projects – Revision 2014 [online]. UNEP/EUROBATS Secretariat, 2015. Dostupné z: https://www.eurobats.org/sites/default/files/documents/publications/publication_series/pubseries_no6_english.pdf. [cit. 17. 5. 2026]. **<u>6.4.6 Nedostatečně prokázaná účinnost biologických mitigací</u>** Dokumentace SEA nedostatečně prokazuje účinnost navrhovaných biologických mitigací (zmirňovacích opatření) pro akcelerační oblast AOV47 – Bukovec a neumožňuje objektivně ověřit, zda navržená opatření skutečně zabrání významným negativním dopadům na chráněné druhy ptáků a netopýrů. Dokumentace současně neobsahuje objektivní vyhodnocení účinnosti mitigací, nestanovuje limity přijatelné mortality, neobsahuje závazný adaptivní management, neposuzuje riziko selhání mitigací ani neprokazuje dlouhodobou účinnost navrhovaných opatření. SEA přitom sama připouští výskyt citlivých druhů ptáků a netopýrů, biologické střety i nemožnost vyhnout se všem lokalitám výskytu citlivých druhů. Přesto bez objektivního biologického modelování uzavírá, že vlivy budou pouze *„mírně negativní"*. Dokumentace současně pracuje s vnitřně rozpornou logikou hodnocení biologických vlivů. Samotná metodika SEA totiž předpokládá, že negativní hodnocení typu „-1" je podmíněno existencí funkčních a objektivně doložených zmirňujících opatření. Dokumentace však současně sama připouští, že účinnost	

Poř.č.	Připomínkové místo	Číslo jednací	Článek	AO	Připomínka	Vyhodnocení
					navržených mitigací není objektivně ověřena, neobsahuje regionální biologický model, nehodnotí scénáře selhání mitigací ani nestanovuje biologické limity přijatelnosti. Výsledné hodnocení biologických vlivů je proto vnitřně rozporné a nepřezkoumatelné. Dokumentace přitom spoléhá především na budoucí detekční systémy, zastavování rotorů, odpuzovače, monitoring po realizaci a budoucí navazující řízení. Takový postup je metodicky nedostatečný. Celkově je biologické hodnocení zatíženo vnitřními rozpory, nedostatečnými podklady a přenesením klíčových posouzení do budoucna, přestože dokumentace sama přiznává negativní vlivy, je převážně formální a zcela nerealisticky podceňuje potenciální vlivy záměru. Je to i přímý důsledek skutečnosti, že AOV47 je násilně stanovena v území s velmi vysokými přírodními hodnotami. Podavatel připomínky upozorňuje na nesouhlasné stanovisko Krajského úřadu Jihočeského kraje, které je vydáno jako nesouhlasné ve vztahu ke správním úkonům podle § 13 odst. 2 písm. a) ZOZE – nesouhlas k zásahu do významných krajinných prvků podle § 4 odst. 2 zákona č. 114/1992 Sb., o ochraně přírody a krajiny (dále jen „ZOPK"), podle § 13 odst. 2 písm. b) ZOZE – nepovolení odchylného postupu při ochraně volně žijících ptáků podle § 5b odst. 1 ZOPK, podle § 13 odst. 2 písm. d) ZOZE – nesouhlas k činnostem, které by mohly snížit nebo změnit krajinný ráz podle § 12 odst. 2 ZOPK, a podle § 13 odst. 2 písm. e) ZOZE – nepovolení výjimky ze zákazů u zvláště chráněných druhů rostlin a živočichů podle § 56 ZOPK. Pro územní opatření navíc nelze bez dalšího použít běžnou typologii podmínek známou z individuálního posuzování záměrů. Zejména nelze přesně lokalizovat zmirňující opatření ani určit jejich četnost. Problematická je rovněž otázka jejich reálné proveditelnosti. Zatímco stavební nebo technickou proveditelnost lze zpravidla posoudit poměrně přesně, právní proveditelnost je na úrovni územního opatření obtížně zjistitelná, neboť nejsou informace o dostupnosti pozemků potřebných k realizaci opatření v akcelerační oblasti ani mimo ni. Metodika MŽP dále v bodě 7 na s. 10 upozorňuje na požadavek zákonnosti podmínek. Podmínky a opatření lze sice obecně odůvodnit i na úrovni územního opatření, obtížně však lze prokazovat jejich přímou vazbu na konkrétní negativní vliv na zájmy ochrany přírody. Dokumentace SEA totiž neprokazuje skutečnou účinnost těchto opatření v podmínkách AOV47, neobsahuje regionální biologický model, nestanovuje biologické limity přijatelnosti ani objektivně neposuzuje riziko selhání mitigací. To je zvlášť významné vzhledem k rozsahu navrhovaného zásahu. SEA připouští možnost výstavby až 33 větrných elektráren o výšce až 250 metrů v AOV47 – Bukovec, přičemž v kombinaci s dalšími akceleračními oblastmi může v širším území vzniknout soustava přibližně 88 větrných elektráren. Taková koncentrace větrných elektráren významně zvyšuje biologická rizika, zesiluje kumulativní mortalitu a současně zvyšuje pravděpodobnost selhání mitigací v regionálním měřítku. Dokumentace SEA však nehodnotí kumulativní účinnost mitigací, neposuzuje souběh více biologických rizik ani objektivně neprokazuje, že navrhovaná opatření budou dostačující. Krajský úřad Jihočeského kraje ve svém nesouhlasném stanovisku č. j. KUJCK 63817/2026 ze dne 14. 5. 2026 současně upozorňuje, že odborné biologické podklady nebyly v rámci návrhu dostatečně zohledněny. To je významné právě ve vztahu k navrhovaným zmirňujícím opatřením, jejichž účinnost není objektivně doložena. Metodika IAIA (2018) současně upozorňuje, že mitigace nesmí nahrazovat samotné objektivní posouzení přijatelnosti záměru a že preventivní opatření musí být konkrétní, prokazatelná, měřitelná a ověřitelná. Dokumentace SEA však neobsahuje měřitelné biologické limity, nestanovuje maximální přípustnou mortalitu, neobsahuje závazný mechanismus zastavení provozu ani objektivně neprokazuje, že mitigace zabrání významným dopadům. Studie Arnett et al. (2016) potvrzuje, že účinnost biologických mitigací, včetně zastavování rotorů a provozních omezení větrných elektráren, je výrazně závislá na konkrétních klimatických podmínkách, charakteru krajiny, migrační aktivitě druhů, technickém nastavení provozu i způsobu aplikace mitigací v konkrétní lokalitě. Studie současně upozorňuje, že řada mitigací není dlouhodobě dostatečně ověřena a že samotná mitigace nemusí zabránit významným populačním dopadům na citlivé druhy ptáků a netopýrů. Výsledky mitigací proto nelze automaticky přenášet mezi různými lokalitami. Studie současně potvrzuje, že samotné mitigace často nedokážou eliminovat kumulativní mortalitu, bariérové efekty ani dlouhodobé populační dopady. Dokumentace SEA však regionální ověření mitigací neobsahuje, nehodnotí scénáře jejich selhání ani objektivně neposuzuje dlouhodobou biologickou přijatelnost návrhu.	

Poř.č.	Připomínkové místo	Číslo jednací	Článek	AO	Připomínka	Vyhodnocení
					Výsledné hodnocení biologických vlivů je proto nepřezkoumatelné a metodicky nedostatečné. Takový postup je v rozporu se směrnicí Rady 92/43/EHS, se směrnicí Evropského parlamentu a Rady 2009/147/ES, se zákonem č. 114/1992 Sb., o ochraně přírody a krajiny, se směrnicí 2001/42/ES, s principem prevence i s principem předběžné opatrnosti. Dokumentace SEA současně neodpovídá metodickým požadavkům IAIA (2018) ani aktuálním vědeckým poznatkům o účinnosti biologických mitigací u větrných elektráren. **Návrh řešení:** Požaduji doplnění objektivního vyhodnocení účinnosti mitigací, biologických limitů přijatelnosti, závazného adaptivního managementu, regionálního modelu biologických rizik, scénářového hodnocení selhání mitigací a objektivního vyhodnocení dlouhodobé účinnosti navrhovaných opatření. Současně požaduji stanovení maximální přípustné mortality, závazné podmínky zastavování rotorů, dlouhodobý biologický monitoring, transparentní vyhodnocení kumulativních biologických dopadů a přezkoumatelné zdůvodnění biologické přijatelnosti návrhu. Pokud nebude možné uvedené nedostatky objektivně a přezkoumatelně odstranit, požaduji vypuštění akcelerační oblasti AOV47 – Bukovec a souvisejícího územního opatření z návrhu Změny č. 2 Územního rozvojového plánu ČR. **Zdroje:** KRAJSKÝ ÚŘAD JIHOČESKÉHO KRAJE, Odbor životního prostředí, zemědělství a lesnictví. Nesouhlasné stanovisko k územnímu opatření pro akcelerační oblast AOV47 Bukovec, č. j. KUJCK 63817/2026 ze dne 14. 5. 2026. INTERNATIONAL ASSOCIATION FOR IMPACT ASSESSMENT (IAIA). Biodiversity and Impact Assessment – International Best Practice Principles [online]. Fargo: IAIA, 2018. Dostupné z: https://www.iaia.org/uploads/pdf/SP8.pdf. [cit. 17. 5. 2026]. ARNETT, Edward B. et al. Mitigating Wind Energy Impacts on Wildlife: Approaches for Multiple Taxa [online]. Human–Wildlife Interactions, 2016. Dostupné z: https://digitalcommons.usu.edu/hwi/vol10/iss1/5/. [cit. 17. 5. 2026]. EVROPSKÁ UNIE. Směrnice Rady 92/43/EHS o ochraně přírodních stanovišť, volně žijících živočichů a planě rostoucích rostlin [online]. EUR-Lex. Dostupné z: https://eur-lex.europa.eu/legal-content/CS/TXT/?uri=CELEX:31992L0043. [cit. 17. 5. 2026]. EVROPSKÁ UNIE. Směrnice Evropského parlamentu a Rady 2009/147/ES o ochraně volně žijících ptáků [online]. EUR-Lex. Dostupné z: https://eur-lex.europa.eu/legal-content/CS/TXT/?uri=CELEX:32009L0147. [cit. 17. 5. 2026]. ČESKÁ REPUBLIKA. Zákon č. 114/1992 Sb., o ochraně přírody a krajiny [online]. Dostupné z: https://www.zakonyprolidi.cz/cs/1992-114. [cit. 17. 5. 2026] EVROPSKÝ PARLAMENT A RADA EVROPSKÉ UNIE. Směrnice 2001/42/ES ze dne 27. června 2001 o posuzování vlivů některých plánů a programů na životní prostředí [online]. Úřední věstník Evropských společenství, 2001, L 197. Dostupné z: https://eur-lex.europa.eu/legal-content/CS/TXT/?uri=CELEX:32001L0042. [cit. 17. 5. 2026]. **6.4.7 Nedostatečné hodnocení mokřadů, pramenišť a vodních biotopů** Dokumentace SEA nedostatečně hodnotí skutečné dopady akcelerační oblasti AOV47 – Bukovec na mokřady, prameniště, vodní biotopy a další citlivé vodní ekosystémy v území. Současně neumožňuje objektivně posoudit, zda navržená opatření zajišťují dostatečnou ochranu těchto stanovišť a jejich ekologických funkcí. Samotná dokumentace potvrzuje přítomnost biologicky významných vodních stanovišť a uvádí výskyt habitatů: „3150 Přirozené eutrofní vodní nádrže s vegetací typu Magnopotamion nebo Hydrocharition (vodní nádrž na Hojovickém potoce)", dále fragmentů lužních lesů a bezkolencových luk vázaných na vlhké a podmáčené prostředí. Současně dokumentace připouští, že *„na habitaty lze očekávat mírně negativní vliv"*. Dokumentace současně stanovuje ochranu mokřadů, pramenišť, rašelinišť, vodních ploch a toků pouze prostřednictvím minimální vzdálenosti 8 metrů od břehové hrany. Takové řešení však nehodnotí skutečný rozsah ekologických funkcí vodních ekosystémů. Funkční význam mokřadů, pramenišť a vodních biotopů není omezen pouze na jejich bezprostřední fyzickou hranici. Tyto ekosystémy jsou závislé na širších hydrologických vztazích, proudění podzemních vod, infiltračních procesech, mikroreliéfu území a ekologických vazbách s okolní krajinou.	

Poř.č.	Připomínkové místo	Číslo jednací	Článek	AO	Připomínka	Vyhodnocení
					Dokumentace neobsahuje podrobné hydroekologické hodnocení území, nehodnotí možné změny odtokových poměrů, změny infiltrace srážkových vod, zásahy do podpovrchového proudění ani možné kumulativní změny vodního režimu vzniklé souběhem více staveb, zpevněných ploch a související infrastruktury. Významné je současně to, že podklady připouštějí existenci pouze „drobných fragmentů" habitatů a současně uvádějí, že významnější koncentrace druhů byly z území vyloučeny úpravou hranic akcelerační oblasti. Takový závěr však nemusí odpovídat skutečnému stavu území. Mokřady, prameniště a vodní biotopy představují mimořádně dynamické systémy, jejichž rozsah a biologická hodnota se mohou výrazně měnit v závislosti na ročním období, srážkových poměrech a dlouhodobých klimatických podmínkách. Krátkodobé biologické průzkumy nemusí zachytit sezónní změny ani skutečný rozsah využívání území organismy vázanými na vodní prostředí. Krajský úřad Jihočeského kraje (2026) současně upozorňuje na absenci adekvátní lokalizace významných krajinných prvků a jejich stavu, což podle stanoviska znemožňuje plnohodnotné vyhodnocení vlivů na tyto prvky. To je zvlášť významné, protože vodní toky, údolní nivy a související ekologicky stabilizační prvky představují významné krajinné prvky podle § 3 odst. 1 písm. b) zákona č. 114/1992 Sb., o ochraně přírody a krajiny. Významné krajinné prvky přitom nelze hodnotit pouze jako izolované plochy, ale jako funkční součást širší krajinné struktury zajišťující ekologickou stabilitu a biologickou prostupnost území. Dokumentace současně neobsahuje použitelné mapování mokřadních a pramenišťních systémů, nehodnotí ekologické vazby vodních biotopů, neobsahuje regionální hydroekologický model ani objektivní posouzení dlouhodobých dopadů změn vodního režimu. Takový závěr je vnitřně rozporný. Dokumentace připouští existenci citlivých habitatů a současně připouští negativní vlivy na přírodní stanoviště, přesto bez podrobného hydroekologického hodnocení uzavírá, že navržená opatření jsou dostatečná. Dokumentace je proto v této části nepřezkoumatelná a neumožňuje objektivně posoudit skutečné dopady návrhu na mokřady, prameniště, vodní biotopy a významné krajinné prvky. Takový postup je v rozporu se zákonem č. 114/1992 Sb., o ochraně přírody a krajiny, se směrnicí 2001/42/ES, s principem prevence i s principem předběžné opatrnosti. **Návrh řešení:** Požaduji doplnění podrobného hydroekologického hodnocení území, použitelného mapování mokřadních a pramenišťních systémů, sezónního biologického monitoringu vodních biotopů, objektivního vyhodnocení ekologických funkcí významných krajinných prvků a kumulativního hodnocení vlivů na vodní režim území. Současně požaduji přezkoumatelné zdůvodnění stanovené ochranné vzdálenosti 8 m a objektivní posouzení její dostatečnosti. Pokud nebude možné uvedené nedostatky objektivně a přezkoumatelně odstranit, požaduji vypuštění akcelerační oblasti AOV47 – Bukovec a souvisejícího územního opatření z návrhu Změny č. 2 Územního rozvojového plánu ČR. **Zdroje:** KRAJSKÝ ÚŘAD JIHOČESKÉHO KRAJE, Odbor životního prostředí, zemědělství a lesnictví. Nesouhlasné stanovisko k územnímu opatření pro akcelerační oblast AOV47 Bukovec, č. j. KUJCK 63817/2026 ze dne 14. 5. 2026. ČESKÁ REPUBLIKA. Zákon č. 114/1992 Sb., o ochraně přírody a krajiny [online]. Dostupné z: https://www.zakonyprolidi.cz/cs/1992-114. [cit. 22. 5. 2026]. EVROPSKÝ PARLAMENT A RADA EVROPSKÉ UNIE. Směrnice 2001/42/ES ze dne 27. června 2001 o posuzování vlivů některých plánů a programů na životní prostředí [online]. Dostupné z: https://eur-lex.europa.eu/legal-content/CS/TXT/?uri=CELEX:32001L0042. [cit. 22. 5. 2026]. **6.4.8 Fragmentace krajiny a narušení ekologické stability** Dokumentace SEA nedostatečně hodnotí dopady akcelerační oblasti AOV47 – Bukovec na ekologickou stabilitu krajiny, migrační prostupnost území, ekologickou konektivitu a fungování územního systému ekologické stability (ÚSES).	

Poř.č.	Připomínkové místo	Číslo jednací	Článek	AO	Připomínka	Vyhodnocení
					Dokumentace současně neobsahuje regionální model ekologické konektivity, nehodnotí bariérové efekty soustavy větrných elektráren, neposuzuje kumulativní fragmentaci krajiny ani objektivně nehodnotí dlouhodobé důsledky narušení ekologické stability regionu. SEA sama přitom připouští zásahy do biologických vazeb a ekologických funkcí krajiny. Současně potvrzuje výskyt citlivých druhů ptáků a netopýrů i přítomnost ekologicky významných krajinných struktur. Přesto dokumentace bez regionální ekologické analýzy uzavírá, že vlivy budou pouze *„mírně negativní"*. Takový závěr je nepřezkoumatelný. Dotčené území přitom tvoří rozsáhlé lesní komplexy, mokřady, vodní biotopy, liniová zeleň, remízky, lesopolní mozaika a ekologicky významné migrační koridory. Právě tyto krajinné prvky představují základní strukturu ekologické stability území a migrační prostupnosti krajiny. Dokumentace SEA však nehodnotí regionální ekologickou konektivitu, neposuzuje funkčnost migračních koridorů, nehodnotí bariérový efekt vysokých větrných elektráren ani objektivně neposuzuje kumulativní ekologické důsledky koncentrace větrných elektráren v širším území. To je zvlášť významné vzhledem k rozsahu navrhovaného zásahu. SEA připouští možnost výstavby až 33 větrných elektráren o výšce až 250 metrů v AOV47 – Bukovec, přičemž v kombinaci s dalšími akceleračními oblastmi může v širším území vzniknout soustava přibližně 88 větrných elektráren. Taková koncentrace větrných elektráren významně zvyšuje fragmentaci krajiny, vytváří rozsáhlé migrační bariéry, oslabuje ekologickou prostupnost a může dlouhodobě destabilizovat ekologické funkce krajiny. Krajský úřad Jihočeského kraje ve svém nesouhlasném stanovisku č. j. KUJCK 63817/2026 ze dne 14. 5. 2026 současně upozorňuje na nedostatečné zohlednění ekologických vazeb a biologických podkladů. Metodika IUCN (Bennun et al., 2024) současně upozorňuje, že hodnocení větrných elektráren musí zahrnovat krajinnou konektivitu, kumulativní fragmentaci, migrační prostupnost, bariérové efekty i dlouhodobou ekologickou stabilitu území. Dokumentace SEA však regionální ekologický model neobsahuje, nehodnotí scénáře budoucí fragmentace krajiny ani objektivně neposuzuje kumulativní ekologické důsledky celé soustavy AOV47–AOV50. Studie Haddad et al. (2015) současně potvrzuje, že fragmentace krajiny představuje jeden z nejvýznamnějších faktorů dlouhodobého úbytku biodiverzity a vede ke ztrátě ekologické konektivity, omezení migrace druhů, destabilizaci populací i oslabení ekologické stability krajiny. Studie současně upozorňuje, že kumulativní infrastrukturní zásahy mohou významně zesílit bariérové efekty a ekologickou izolaci populací. Dokumentace SEA však regionální ekologické důsledky fragmentace nehodnotí, neobsahuje kumulativní model ekologické stability ani objektivně neprokazuje přijatelnost navrhovaného řešení. Výsledné hodnocení vlivů na ekologickou stabilitu krajiny je proto metodicky nedostatečné a nepřezkoumatelné. Takový postup je v rozporu se zákonem č. 114/1992 Sb., o ochraně přírody a krajiny, se směrnicí Rady 92/43/EHS, se směrnicí 2001/42/ES, s principem ochrany ekologické stability krajiny, s principem prevence i s principem předběžné opatrnosti. Dokumentace SEA současně neodpovídá metodickým požadavkům IUCN (2024) ani aktuálním vědeckým poznatkům o dopadech fragmentace krajiny na biodiverzitu. **Návrh řešení:** Požaduji doplnění regionálního modelu ekologické konektivity, hodnocení migrační prostupnosti krajiny, kumulativního modelu fragmentace území, objektivního posouzení bariérových efektů a dlouhodobého hodnocení ekologické stability regionu. Současně požaduji doplnění hodnocení vlivů na ÚSES, scénářové modelování budoucí krajinné fragmentace, objektivní vyhodnocení ekologické konektivity soustavy AOV47–AOV50 a přezkoumatelné zdůvodnění výsledného hodnocení SEA. Pokud nebude možné uvedené nedostatky objektivně a přezkoumatelně odstranit, požaduji vypuštění akcelerační oblasti AOV47 – Bukovec a souvisejícího územního opatření z návrhu Změny č. 2 Územního rozvojového plánu ČR.	

					Zdroje: KRAJSKÝ ÚŘAD JIHOČESKÉHO KRAJE, Odbor životního prostředí, zemědělství a lesnictví. Nesouhlasné stanovisko k územnímu opatření pro akcelerační oblast AOV47 Bukovec, č. j. KUJCK 63817/2026 ze dne 14. 5. 2026. BENNUN, Leon et al. Guidance on biodiversity cumulative impact assessment for wind and solar developments and associated infrastructure [online]. IUCN, 2024. Dostupné z: https://portals.iucn.org/library/sites/library/files/documents/2024-035-En_0.pdf. [cit. 17. 5. 2026]. HADDAD, Nick M. et al. Habitat fragmentation and its lasting impact on Earth's ecosystems [online]. Science Advances, 2015. Dostupné z: https://www.science.org/doi/10.1126/sciadv.1500052. [cit. 17. 5. 2026]. ČESKÁ REPUBLIKA. Zákon č. 114/1992 Sb., o ochraně přírody a krajiny [online]. Dostupné z: https://www.zakonyprolidi.cz/cs/1992-114. [cit. 17. 5. 2026]. EVROPSKÁ UNIE. Směrnice Rady 92/43/EHS o ochraně přírodních stanovišť, volně žijících živočichů a planě rostoucích rostlin [online]. EUR-Lex. Dostupné z: https://eur-lex.europa.eu/legal-content/CS/TXT/?uri=CELEX:31992L0043. [cit. 17. 5. 2026]. EVROPSKÝ PARLAMENT A RADA EVROPSKÉ UNIE. Směrnice 2001/42/ES ze dne 27. června 2001 o posuzování vlivů některých plánů a programů na životní prostředí [online]. Úřední věstník Evropských společenství, 2001, L 197. Dostupné z: https://eur-lex.europa.eu/legal-content/CS/TXT/?uri=CELEX:32001L0042. [cit. 17. 5. 2026]. **6.4.9 Absence regionálního hodnocení kumulativních biologických dopadů** Dokumentace SEA neobsahuje objektivní regionální hodnocení kumulativních biologických dopadů navržených akceleračních oblastí AOV47–AOV50 a neumožňuje posoudit skutečné dlouhodobé důsledky koncentrace větrných elektráren v širším území. Aktuální metodiky Evropské komise (2020) i IUCN Bennon (2024) současně výslovně upozorňují, že právě kumulativní biologické dopady představují jeden z nejzávažnějších problémů rozvoje větrné energetiky v evropské krajině. Hodnocení proto musí zahrnovat nejen jednotlivé lokality, ale i regionální migrační prostupnost, populační vazby druhů, bariérové efekty celé soustavy větrných elektráren a dlouhodobé scénáře fragmentace krajiny. Dokumentace SEA však takové regionální kumulativní hodnocení neobsahuje. Jedná se o zásadní systémový nedostatek dokumentace SEA. Dokumentace současně neobsahuje regionální biologický model, nehodnotí kumulativní mortalitu ptáků a netopýrů, neposuzuje synergické biologické efekty více akceleračních oblastí, nehodnotí regionální saturaci krajiny technickou infrastrukturou ani objektivně neposuzuje dlouhodobé populační trendy citlivých druhů. Regionální biologické vlivy nelze objektivně posoudit bez dlouhodobých a prostorově reprezentativních biologických průzkumů. SEA přitom sama potvrzuje biologická rizika, výskyt citlivých druhů i nemožnost vyhnout se všem lokalitám výskytu chráněných druhů. Současně však bez regionálního biologického modelování uzavírá, že vlivy budou pouze *„mírně negativní"*. Takový závěr je nepřezkoumatelný. To je zvlášť významné vzhledem k rozsahu navrhovaného zásahu. SEA připouští možnost výstavby až 33 větrných elektráren v AOV47 – Bukovec a současně vznik soustavy přibližně 88 větrných elektráren v sekvenci AOV47–AOV50. Taková koncentrace vysokých větrných elektráren významně zvyšuje kumulativní mortalitu, zesiluje bariérové efekty, zvyšuje fragmentaci krajiny a může dlouhodobě destabilizovat populace citlivých druhů ptáků a netopýrů. Dokumentace SEA však nehodnotí regionální populační důsledky, neposuzuje scénáře budoucí koncentrace infrastruktury, neobsahuje model kumulativní mortality ani objektivně neposuzuje regionální ekologickou únosnost krajiny. To je zásadní metodický nedostatek. Krajský úřad Jihočeského kraje ve svém nesouhlasném stanovisku č. j. KUJCK 63817/2026 ze dne 14. 5. 2026 současně upozorňuje na nedostatečné zohlednění odborných biologických podkladů a nevyhodnocené kumulativní dopady návrhu. Významný je i samotný charakter návrhu. Jednotlivé akcelerační oblasti AOV47–AOV50 totiž nevytvářejí izolované lokality, ale regionálně propojený pás větrných elektráren, s rozsáhlými synergickými efekty, zasahujícími migrační koridory, ekologickou konektivitu i populační stabilitu chráněných druhů.	

Poř.č.	Připomínkové místo	Číslo jednací	Článek	AO	Připomínka	Vyhodnocení
					Dokumentace SEA však biologické vazby mezi jednotlivými akceleračními oblastmi nehodnotí, neposuzuje souběh biologických vlivů ani objektivně nehodnotí regionální saturaci krajiny. Metodika IUCN (Bennun et al., 2024) přitom výslovně požaduje regionální hodnocení kumulativních dopadů, modelování biologických scénářů, hodnocení populačních trendů, posouzení synergických efektů více infrastrukturních projektů a objektivní vyhodnocení dlouhodobé ekologické únosnosti území. Dokumentace SEA však tyto požadavky nesplňuje. Metodika OECD pro SEA (2006) současně upozorňuje, že strategické posuzování musí hodnotit dlouhodobé regionální důsledky, kumulativní environmentální změny, scénáře budoucí koncentrace infrastruktury i synergické dopady více záměrů v širším území. SEA však neobsahuje scénářové modelování, nehodnotí regionální biologickou únosnost ani objektivně neposuzuje budoucí kumulativní zatížení krajiny. Studie Haddad et al. (2015) současně potvrzuje, že kumulativní fragmentace krajiny a souběh infrastrukturních zásahů patří mezi hlavní příčiny dlouhodobého poklesu biodiverzity a destabilizace populací citlivých druhů. Dokumentace SEA však populační trendy nehodnotí, regionální biologický model neobsahuje ani objektivně neprokazuje biologickou přijatelnost navrhované koncentrace větrných elektráren. Výsledné hodnocení biologických vlivů je proto metodicky nedostatečné, nepřezkoumatelné a neodpovídá skutečnému rozsahu navrhovaného zásahu. Takový postup je v rozporu se směrnicí 2001/42/ES, se směrnicí Rady 92/43/EHS, se směrnicí Evropského parlamentu a Rady 2009/147/ES, se zákonem č. 114/1992 Sb., o ochraně přírody a krajiny, s principem prevence i s principem předběžné opatrnosti. Dokumentace SEA současně neodpovídá metodickým požadavkům IUCN Bennon (2024) ani OECD (2006) pro hodnocení kumulativních environmentálních dopadů. **Návrh řešení:** Požaduji doplnění regionálního biologického modelu pro AOV47–AOV50, hodnocení kumulativní mortality, scénářového modelování budoucí koncentrace infrastruktury, objektivního hodnocení synergických biologických efektů, regionální populační analýzy citlivých druhů a vyhodnocení ekologické únosnosti krajiny. Současně požaduji hodnocení regionální saturace krajiny, objektivní model ekologické konektivity, vyhodnocení dlouhodobých populačních trendů, transparentní posouzení kumulativních biologických rizik a přezkoumatelné zdůvodnění biologické přijatelnosti návrhu. Pokud nebude možné uvedené nedostatky objektivně a přezkoumatelně odstranit, požaduji vypuštění akcelerační oblasti AOV47 – Bukovec a souvisejícího územního opatření z návrhu Změny č. 2 Územního rozvojového plánu ČR. **Zdroje:** EUROPEAN COMMISSION. Guidance document on wind energy developments and EU nature legislation [online]. Luxembourg: Publications Office of the European Union, 2020. Dostupné z: https://op.europa.eu/en/publication-detail/-/publication/2b08de80-5ad4-11eb-b59f-01aa75ed71a1/language-en. [cit. 17. 5. 2026]. BENNUN, Leon et al. Guidance on biodiversity cumulative impact assessment for wind and solar developments and associated infrastructure [online]. IUCN, 2024. Dostupné z: https://portals.iucn.org/library/sites/library/files/documents/2024-035-En_0.pdf. [cit. 17. 5. 2026]. KRAJSKÝ ÚŘAD JIHOČESKÉHO KRAJE, Odbor životního prostředí, zemědělství a lesnictví. Nesouhlasné stanovisko k územnímu opatření pro akcelerační oblast AOV47 Bukovec, č. j. KUJCK 63817/2026 ze dne 14. 5. 2026. ORGANISATION FOR ECONOMIC CO-OPERATION AND DEVELOPMENT (OECD). Applying Strategic Environmental Assessment: Good Practice Guidance for Development Co-operation [online]. Paris: OECD Publishing, 2006. Dostupné z: https://www.oecd.org/dac/environment-development/37353858.pdf. [cit. 17. 5. 2026]. HADDAD, Nick M. et al. Habitat fragmentation and its lasting impact on Earth's ecosystems [online]. Science Advances, 2015. Dostupné z: https://www.science.org/doi/10.1126/sciadv.1500052. [cit. 17. 5. 2026]. EVROPSKÁ UNIE. Směrnice 2001/42/ES o posuzování vlivů některých plánů a programů na životní prostředí [online]. EUR-Lex. Dostupné z: https://eur-lex.europa.eu/legal-content/CS/TXT/?uri=CELEX:32001L0042. [cit. 17. 5. 2026].	

Poř.č.	Připomínkové místo	Číslo jednací	Článek	AO	Připomínka	Vyhodnocení
					EVROPSKÁ UNIE. Směrnice Rady 92/43/EHS o ochraně přírodních stanovišť, volně žijících živočichů a planě rostoucích rostlin [online]. EUR-Lex. Dostupné z: https://eur-lex.europa.eu/legal-content/CS/TXT/?uri=CELEX:31992L0043. [cit. 17. 5. 2026]. EVROPSKÁ UNIE. Směrnice Evropského parlamentu a Rady 2009/147/ES o ochraně volně žijících ptáků [online]. EUR-Lex. Dostupné z: https://eur-lex.europa.eu/legal-content/CS/TXT/?uri=CELEX:32009L0147. [cit. 17. 5. 2026]. ČESKÁ REPUBLIKA. Zákon č. 114/1992 Sb., o ochraně přírody a krajiny [online]. Dostupné z: https://www.zakonyprolidi.cz/cs/1992-114. [cit. 17. 5. 2026]. **6.4.10 Světelné znečištění a narušení nočních ekosystémů** Dokumentace SEA prakticky nehodnotí dopady světelného znečištění spojeného s provozem větrných elektráren na noční ekosystémy, migrační chování ptáků, aktivitu netopýrů a ekologickou stabilitu noční krajiny. Jedná se o zásadní metodický nedostatek dokumentace. SEA současně nehodnotí překážkové osvětlení větrných elektráren, neposuzuje noční migrační chování ptáků, nehodnotí světelnou dezorientaci živočichů, neposuzuje bariérové efekty noční infrastruktury ani objektivně nehodnotí kumulativní světelnou zátěž regionu. Dokumentace přitom připouští vznik rozsáhlé soustavy vysokých větrných elektráren v krajině. SEA připouští možnost výstavby až 33 větrných elektráren o výšce až 250 metrů v AOV47 – Bukovec, přičemž v kombinaci s dalšími akceleračními oblastmi může v širším území vzniknout soustava přibližně 88 větrných elektráren. Taková koncentrace větrných elektráren bude nevyhnutelně spojena s překážkovým osvětlením, blikajícími výstražnými světly, rozsáhlým světelným rušením noční krajiny a dlouhodobým narušením nočního prostředí. Dokumentace SEA však světelné vlivy prakticky nehodnotí, neobsahuje model světelné zátěže, neposuzuje noční ekologické vazby ani objektivně nehodnotí dopady na noční migraci ptáků a aktivitu netopýrů. Takový postup je nepřezkoumatelný. To je zvlášť významné vzhledem k charakteru území s rozsáhlou lesní krajinou, mokřady, vodními biotopy, migračními koridory a dosud relativně zachovalou tmavou krajinou. Právě noční krajina přitom představuje zásadní ekologický faktor pro noční migraci ptáků, orientaci netopýrů, reprodukční a potravní aktivitu živočichů i fungování nočních ekosystémů. Studie Longcore a Rich (2004) potvrzuje, že umělé noční osvětlení představuje významný ekologický faktor schopný narušovat orientaci, migraci, reprodukční chování i prostorové využívání krajiny u ptáků, netopýrů a hmyzu a přispívat ke kumulativní fragmentaci nočního prostředí. Studie Gaston et al. (2015) dále potvrzuje, že osvětlení větrných elektráren může významně ovlivňovat chování, migrační aktivitu, orientaci a ekologické vazby řady druhů a představuje významný kumulativní ekologický tlak v krajině. Významné jsou zejména dopady blikajících červených světel, světelných koridorů a souvislých pásů technické infrastruktury v krajině. Studie Gjerdrum et al. (2021) současně potvrzuje, že intenzivní překážkové osvětlení vysokých technických staveb může významně narušovat noční migraci ptáků, způsobovat jejich dezorientaci a zvyšovat riziko kolizí zejména během nepříznivých meteorologických podmínek a v migračně významných územích. Studie současně upozorňuje, že soustavy osvětlených technických struktur mohou vytvářet rozsáhlé světelné bariéry a dlouhodobě narušovat ekologické fungování noční krajiny. Metodika NatureScot (2025) současně upozorňuje, že kumulativní světelné efekty větrných elektráren musí být hodnoceny v regionálním měřítku, ve vztahu k noční migraci, ekologické konektivitě i dlouhodobé fragmentaci noční krajiny. Dokumentace SEA však regionální model světelné zátěže neobsahuje, nehodnotí synergické světelné efekty, neposuzuje noční migrační bariéry ani objektivně neprokazuje přijatelnost návrhu. Dokumentace SEA tak nehodnotí skutečný rozsah světelných dopadů, neobsahuje hodnocení nočních ekosystémů ani objektivně neposuzuje dlouhodobé důsledky světelného znečištění. Výsledné hodnocení biologických vlivů je proto metodicky nedostatečné a nepřezkoumatelné. Takový postup je v rozporu se směrnicí 2001/42/ES, se směrnicí Rady 92/43/EHS, se směrnicí Evropského parlamentu a Rady 2009/147/ES, se zákonem č. 114/1992 Sb., o ochraně přírody a krajiny, s principem prevence i s principem předběžné opatrnosti. Dokumentace SEA současně neodpovídá aktuálním vědeckým poznatkům o dopadech světelného znečištění na noční ekosystémy.	

					Návrh řešení: Požaduji doplnění regionálního modelu světelné zátěže, hodnocení překážkového osvětlení, objektivního posouzení dopadů na noční migraci ptáků, hodnocení vlivů na netopýry, kumulativního hodnocení světelných efektů soustavy AOV47–AOV50 a vyhodnocení dopadů na noční ekologickou konektivitu krajiny. Současně požaduji scénářové modelování světelného znečištění, objektivní hodnocení bariérových efektů noční infrastruktury, posouzení dlouhodobých ekologických důsledků a přezkoumatelné zdůvodnění výsledného hodnocení SEA. Pokud nebude možné uvedené nedostatky objektivně a přezkoumatelně odstranit, požaduji vypuštění akcelerační oblasti AOV47 – Bukovec a souvisejícího územního opatření z návrhu Změny č. 2 Územního rozvojového plánu ČR. **Zdroje:** LONGCORE, Travis; RICH, Catherine. Ecological light pollution [online]. Frontiers in Ecology and the Environment, 2004. Dostupné z: https://esajournals.onlinelibrary.wiley.com/doi/10.1890/1540-9295(2004)002%5B0191:ELP%5D2.0.CO;2. [cit. 17. 5. 2026]. GASTON, Kevin J. et al. The biological impacts of artificial light at night: the research challenge [online]. Philosophical Transactions of the Royal Society B, 2015. Dostupné z: https://royalsocietypublishing.org/doi/10.1098/rstb.2014.0133. [cit. 17. 5. 2026]. GJERDRUM, Carina et al. Bird strandings and bright lights at coastal and offshore industrial sites in Atlantic Canada [online]. Avian Conservation and Ecology, 2021. Dostupné z: https://ace-eco.org/vol16/iss1/art22/. [cit. 17. 5. 2026]. NATURESCOT. Assessing the cumulative impacts of onshore wind farms on birds [online]. 2025. Dostupné z: https://www.nature.scot/doc/guidance-assessing-cumulative-impacts-onshore-wind-farms-birds. [cit. 17. 5. 2026]. EVROPSKÁ UNIE. Směrnice 2001/42/ES o posuzování vlivů některých plánů a programů na životní prostředí [online]. EUR-Lex. Dostupné z: https://eur-lex.europa.eu/legal-content/CS/TXT/?uri=CELEX:32001L0042. [cit. 17. 5. 2026]. EVROPSKÁ UNIE. Směrnice Rady 92/43/EHS o ochraně přírodních stanovišť, volně žijících živočichů a planě rostoucích rostlin [online]. EUR-Lex. Dostupné z: https://eur-lex.europa.eu/legal-content/CS/TXT/?uri=CELEX:31992L0043. [cit. 17. 5. 2026]. EVROPSKÁ UNIE. Směrnice Evropského parlamentu a Rady 2009/147/ES o ochraně volně žijících ptáků [online]. EUR-Lex. Dostupné z: https://eur-lex.europa.eu/legal-content/CS/TXT/?uri=CELEX:32009L0147. [cit. 17. 5. 2026]. ČESKÁ REPUBLIKA. Zákon č. 114/1992 Sb., o ochraně přírody a krajiny [online]. Dostupné z: https://www.zakonyprolidi.cz/cs/1992-114. [cit. 17. 5. 2026]. **6.4.11 Ohrožení mokřadních biotopů, bezkolencových luk a hydrologicky citlivých habitatů** Dokumentace SEA nedostatečně hodnotí dopady akcelerační oblasti AOV47 – Bukovec na mokřadní biotopy, bezkolencové louky, hydrologicky citlivá stanoviště a ekologickou stabilitu mokřadní krajiny. Dokumentace současně neobsahuje regionální hydrologický model, nehodnotí dlouhodobé změny vodního režimu, neposuzuje kumulativní fragmentaci mokřadních biotopů ani objektivně nehodnotí dlouhodobou ekologickou stabilitu hydrologicky závislých habitatů. Přitom samotná dokumentace SEA a související podklady potvrzují výskyt celé řady cenných a evropsky významných habitatů přímo v území AOV47 – Bukovec. Dokumentace výslovně uvádí: *„Na území AO se nachází drobné fragmenty habitatů 9110 Bučiny asociace Luzulo-Fagetum, 91E0* Smíšené jasanovo-olšové lužní lesy temperátní a boreální Evropy a drobná ploška 6510 Nížinné sečené louky, drobná ploška 6410 Bezkolencové louky na vápnitých, rašelinných nebo hlinito-jílovitých půdách a 3150 Přirozené eutrofní vodní nádrže…"* Současně dokumentace připouští: *„Na habitaty lze očekávat mírně negativní vliv."* Takový závěr je však nepřezkoumatelný vzhledem k ekologické citlivosti dotčených biotopů. Odůvodnění územního opatření dále potvrzuje výskyt mokřadních biotopů, pramenišť, lužních lesů, mokřadních luk i hydrologicky citlivých stanovišť. Dokumentace výslovně uvádí: *„… místem cenných přírodních biotopů (R1.4 Lesní prameniště bez tvorby pěnovců, M1.7 Vegetace vysokých ostřic, V1F Makrofytní vegetace přirozeně eutrofních a mezotrofních stojatých vod … T1.5 Vlhké pcháčové louky, L2.2 Údolní jasanovo-olšové luhy a T1.9 Střídavě vlhké bezkolencové louky)."* Dokumentace současně sama potvrzuje hydrologickou citlivost území a potřebu ochrany vodních poměrů: *„….minimalizaci zásahů do vodních poměrů v území…"*	

Poř.č.	Připomínkové místo	Číslo jednací	Článek	AO	Připomínka	Vyhodnocení
					Územní opatření dále výslovně stanovuje: *„Záměry pro využití OZE a související infrastruktury nebudou umisťovány na louce s výskytem přírodního biotopu T.9 Střídavě vlhké bezkolencové louky s výskytem biotopu K1 Mokřadní vrbiny…"* Další část podkladů současně potvrzuje nutnost speciálních opatření při zásazích do mokřadních území: *„Při křížení mokřadních ploch liniovou infrastrukturou … je nutné realizovat opatření proti melioračnímu efektu…"* a dále: *„Záměry OZE budou umisťovány mimo cenné přírodní biotopy…"* Další zásadní rozpor se týká ochrany vodních a mokřadních biotopů. Dokumentace SEA uvádí, že „biologické posouzení navrhuje v habitatech vyloučení zástavby do 20 m od lužních lesů", zatímco územní opatření stanovuje ochranu vodních ekosystémů pouze „do 8 m od břehové hrany" a „mimo mokřady" (tak vypadá představa ochrany mokřadů). Tento rozpor mezi biologickým posouzením a závaznými podmínkami znamená faktické oslabení ochrany těchto citlivých ekosystémů. Citace Dokumentace SEA: *Biologické posouzení navrhuje v habitatech vyloučení zástavby do 20 m od lužních lesů, ÚO uvádí podmínku ochrany vodních ekosystémů do 8 m od břehové hrany.* Oproti tomu citace předmětného územního opatření: *Záměry OZE a související infrastruktury budou umisťovány* **mimo mokřady**, *prameniště, rašeliniště, vodní plochy a toky (trvalé i občasné) ve vzdálenosti min. 8 metrů od břehové hrany, vyjma nezbytných křížení liniové dopravní a technické infrastruktury s vodním tokem.* Dále podatel připomínky upozorňuje na tyto podmínky Krajského úřadu Jihočeského kraje, které nebyly v ÚO zohledněny: *Záměry obnovitelných zdrojů energie (dále jen „OZE") a související infrastruktury budou umisťovány mimo mokřady, prameniště, rašeliniště, vodní plochy a toky (trvalé i občasné) ve vzdálenosti min. 50 metrů od břehové hrany vodních toků a okrajů ostatních výše uvedených stanovišť.* Dokumentace tak sama potvrzuje vysokou ekologickou citlivost území, přítomnost evropsky významných habitatů, mokřadních a hydrologicky závislých stanovišť i riziko zásahů do vodních poměrů krajiny. Současně však neobsahuje regionální hydrologický model, nehodnotí dlouhodobé změny vodního režimu, neposuzuje kumulativní fragmentaci mokřadních biotopů ani objektivně neprokazuje dlouhodobou ekologickou stabilitu těchto stanovišť. To je zvlášť významné právě ve vztahu k bezkolencovým loukám, mokřadním vrbinám, prameništím, lužním lesům, mokřadním loukám i vodním biotopům. Bezkolencové louky a mokřadní biotopy přitom patří mezi stanoviště mimořádně citlivá na odvodnění, změny hydrologických poměrů, fragmentaci krajiny, liniovou infrastrukturu i změny retenčních poměrů území. Dokumentace SEA však přes existenci těchto rizik uzavírá, že návrh je biologicky přijatelný. Takový závěr je nepřezkoumatelný a v přímém rozporu s principem prevence a principem předběžné opatrnosti. Takový postup je v rozporu se směrnicí Rady 92/43/EHS, se směrnicí 2001/42/ES, se zákonem č. 114/1992 Sb., o ochraně přírody a krajiny, s principem ochrany ekologické stability krajiny, s principem prevence i s principem předběžné opatrnosti. **Návrh řešení:** Požaduji doplnění regionálního hydrologického modelu, hodnocení dlouhodobých změn vodního režimu, objektivního posouzení vlivů na mokřadní biotopy, hodnocení fragmentace hydrologicky citlivých stanovišť a dlouhodobého hodnocení ekologické stability mokřadní krajiny. Současně požaduji objektivní vyhodnocení vlivů na habitat 6410 Bezkolencové louky, hodnocení vlivů na mokřadní vrbiny, prameniště a lužní lesy, scénářové modelování hydrologických změn, transparentní vyhodnocení kumulativních dopadů a přezkoumatelné zdůvodnění biologické přijatelnosti návrhu. Požaduji odstranění rozporu mezi dokumentací SEA a návrhem územního opatření. Pokud nebude možné uvedené nedostatky objektivně a přezkoumatelně odstranit, požaduji vypuštění akcelerační oblasti AOV47 – Bukovec a souvisejícího územního opatření z návrhu Změny č. 2 Územního rozvojového plánu ČR. **Zdroje:** EVROPSKÁ UNIE. Směrnice Rady 92/43/EHS o ochraně přírodních stanovišť, volně žijících živočichů a planě rostoucích rostlin [online]. EUR-Lex. Dostupné z: https://eur-lex.europa.eu/legal-content/CS/TXT/?uri=CELEX:31992L0043. [cit. 17. 5. 2026].	

Poř.č.	Připomínkové místo	Číslo jednací	Článek	AO	Připomínka	Vyhodnocení
					EVROPSKÁ UNIE. Směrnice 2001/42/ES o posuzování vlivů některých plánů a programů na životní prostředí [online]. EUR-Lex. Dostupné z: https://eur-lex.europa.eu/legal-content/CS/TXT/?uri=CELEX:32001L0042. [cit. 17. 5. 2026]. ČESKÁ REPUBLIKA. Zákon č. 114/1992 Sb., o ochraně přírody a krajiny [online]. Dostupné z: https://www.zakonyprolidi.cz/cs/1992-114. [cit. 17. 5. 2026]. **6.4.12 Fragmentace krajiny, migrační prostupnost velkých savců a dopady na savce a myslivost** Dokumentace SEA nedostatečně hodnotí dopady akcelerační oblasti AOV47 – Bukovec na volně žijící savce, myslivecké hospodaření, migrační prostupnost krajiny a ekologickou stabilitu honiteb. Dokumentace současně neobsahuje hodnocení dopadů na populaci volně žijící zvěře, neposuzuje fragmentaci honiteb, nehodnotí změny migračních tras savců, neposuzuje stresové a behaviorální dopady provozu větrných elektráren ani objektivně nehodnotí dlouhodobé důsledky rozsáhlé infrastruktury na ekologickou stabilitu krajiny. SEA přitom připouští rozsáhlé zásahy do krajiny, výstavbu nové infrastruktury a koncentraci vysokých větrných elektráren v lesní a lesopolní krajině. Přesto bez odpovídajícího biologického a krajinného hodnocení uzavírá, že vlivy budou pouze „mírně negativní". Takový závěr je nepřezkoumatelný. ###### Migrační prostupnost Dokumentace SEA připouští, že „přes vymezenou AO vede migrační koridor biotopu vybraných zvláště chráněných druhů velkých savců" a že „může dojít ke snížení průchodnosti migračního koridoru a fragmentaci území". Tento vliv je však zcela nereálně označen pouze jako mírně negativní, aniž by bylo prokázáno, že nedojde k vytvoření fyzických nebo vizuálních bariér. Citace Dokumentace SEA: *Umístění VTE navazující infrastruktury do těchto prvků může snížit funkčnost těchto prvků, v rámci ÚO je přípustné pouze křížení s lokálními biokoridory.* Oproti tomu citace předmětného územního opatření: *i) Záměry OZE budou umisťovány mimo plochy a koridory lokálního územního systému ekologické stability (dále jen „ÚSES") a mimo regionální a nadregionální biokoridory, vyjma nezbytných křížení liniové dopravní a technické infrastruktury s biokoridory.* Mimo jiné z toho opět plyne, že obsah ÚO připouští jiný výklad než je obsah SEA a umožňuje křížení i s regionálními a nadregionálními koridory, ne pouze s lokálními (dle SEA). Citace SEA: *S ohledem na dotčení biotopu vybraných zvláště chráněných druhů velkých savců lze na předměty ochrany využívající biotop předpokládat mírně negativní vliv.* Citace ÚO: *V migračním koridoru vymezeném jako součást biotopu vybraných zvláště chráněných druhů velkých savců nesmí záměry OZE dojít ke snížení průchodnosti migračního koridoru (snížení šířky koridoru pod 500 m je vyloučeno), fragmentaci území ani vzniku fyzických nebo vizuálních bariér, které by mohly omezit pohyb velkých savců v rámci jejich přirozených migračních tras.* Území je přitom z více než poloviny tvořeno lesními porosty, které představují klíčovou migrační strukturu krajiny. Umístění větrných elektráren a související infrastruktury v těchto plochách může vytvářet obtížně překonatelné bariéry a vést k fragmentaci biotopů. Dokumentace zcela podceňuje dopady výstavby na tuto skutečnost. Podmínka snížení průchodnosti pod 500m si odporuje s plánovanou limitní hustotou zástavby VTE. Výstavba 33 VTE povede k naprosté devastaci celého území ohledně dopravy obrovských dílů stavby, betonu, vybudování odpovídajících přístupových komunikací na zalesněný střed celé AOV 47. Všechna zvířata uprchnou do měst, kde jim bude lépe. Dokumentace uvádí, že migrační prostupnost byla zohledněna, toto tvrzení však není podloženo konkrétními daty ani vyhodnocením dopadů. Nehodnotí ani kumulativní působení více záměrů a neprokazuje, že migrační prostupnost zůstane zachována. Závěr o zachování migrační prostupnosti je proto nepřezkoumatelný. Viz rozsah migračních koridorů velkých savců v AOV47, který se do značné míry kryje s rozsahem zdejších lesů a zejména prakticky zcela s rozsahem AOV 47:	

Poř.č.	Připomínkové místo	Číslo jednací	Článek	AO	Připomínka	Vyhodnocení
					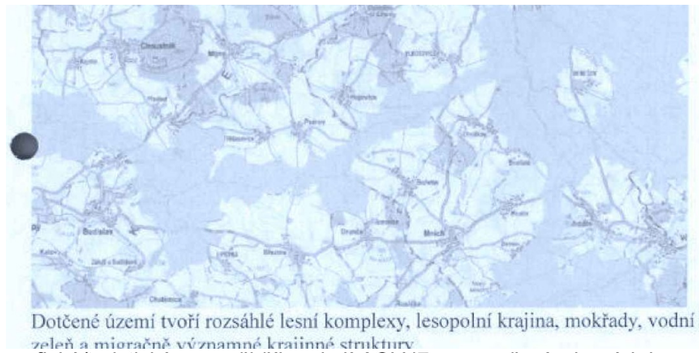 *Obr.: Topografická/turistická mapa širšího okolí AOV47 s vyznačením lesních komplexů, sídel a komunikací, ilustrující překryv migračních koridorů velkých savců s rozsahem lesů* Dotčené území tvoří rozsáhlé lesní komplexy, lesopolní krajina, mokřady, vodní biotopy, remízky, liniová zeleň a migračně významné krajinné struktury. Právě tyto krajinné prvky přitom představují základní migrační a klidové zázemí pro volně žijící savce a současně tvoří ekologický základ fungování honiteb. Současné odborné studie potvrzují, že větrné elektrárny mohou významně ovlivňovat prostorové chování savců, jejich stresové reakce i využívání krajiny. Studie Klich et al. (2020) potvrzuje zvýšenou hladinu stresových hormonů u srnčí zvěře v okolí rozsáhlejších větrných parků a upozorňuje na význam velikosti areálu a počtu turbín pro intenzitu biologických dopadů. Studie současně doporučuje minimalizaci plošného rozsahu větrných parků z důvodu omezení fragmentace krajiny a rušení zvěře. Studie Klich et al. (2024) dále potvrzuje, že větrné elektrárny mohou ovlivňovat populační hustotu běžných druhů lovné zvěře, zejména v intenzivně využívané krajině. Autoři současně upozorňují na význam kumulativních vlivů infrastruktury, provozu a zvýšené lidské aktivity v okolí větrných parků. Výzkum Łopucki et al. (2017) potvrzuje, že býložraví savci včetně srnčí zvěře a zajíců se často vyhýbají bezprostřednímu okolí větrných elektráren a méně využívají území uvnitř větrných parků. Studie současně upozorňuje na význam hluku, vibrací a rušení pro změny chování živočichů. Studie Schöll a Nopp-Mayr (2021) současně potvrzuje, že větrné elektrárny mohou významně ovlivňovat prostorové chování savců a ptáků, zvyšovat fragmentaci krajiny a narušovat ekologickou konektivitu zejména v lesní a lesopolní krajině. Studie dále upozorňuje, že kumulativní působení větrných elektráren, přístupových komunikací a související infrastruktury může vést k dlouhodobému omezení využívání stanovišť citlivými druhy a ke změnám migračních a behaviorálních vzorců volně žijících živočichů. Významné jsou rovněž podklady Krajského úřadu Jihočeského kraje (2026), které výslovně upozorňují na rizika fragmentace lesních komplexů. Dokument uvádí: *„Fragmentace by měla dlouhodobé negativní kumulativní dopady na stabilitu porostů, hospodaření i ekologické funkce lesa."* Současně konstatuje: *„Zachování souvislých lesních komplexů je klíčové jak z hlediska ekologické stability, tak z hlediska hospodářského využití lesa."* Tyto závěry jsou významné také z hlediska ochrany migrační prostupnosti krajiny, stability populací volně žijící zvěře a zachování funkčnosti honiteb. Dokumentace SEA však neobsahuje hodnocení dopadů na myslivecké hospodaření, nehodnotí migrační prostupnost pro savce, neobsahuje regionální model fragmentace honiteb, neposuzuje stresové a behaviorální dopady provozu větrných elektráren ani objektivně nehodnotí kumulativní ekologické důsledky rozsáhlé koncentrace infrastruktury. To je zvlášť významné vzhledem k rozsahu navrhovaného zásahu. SEA připouští možnost výstavby až 33 větrných elektráren o výšce až 250 metrů v AOV47 – Bukovec, přičemž v kombinaci s dalšími akceleračními oblastmi může v širším území vzniknout soustava přibližně 88 větrných elektráren. Taková koncentrace infrastruktury významně zvyšuje fragmentaci krajiny, omezuje migrační prostupnost, zvyšuje rušení zvěře, narušuje ekologickou stabilitu honiteb a může dlouhodobě ovlivnit populační stabilitu volně žijících savců. Výsledné hodnocení dopadů na savce, myslivost a ekologickou stabilitu krajiny je proto metodicky nedostatečné a nepřezkoumatelné.	

Poř.č.	Připomínkové místo	Číslo jednací	Článek	AO	Připomínka	Vyhodnocení
					Takový postup je v rozporu se zákonem č. 114/1992 Sb., o ochraně přírody a krajiny, se zákonem č. 449/2001 Sb., o myslivosti, se směrnicí Rady 92/43/EHS, se směrnicí 2001/42/ES, s principem ochrany ekologické stability krajiny, s principem prevence i s principem předběžné opatrnosti. Dokumentace SEA současně neodpovídá aktuálním vědeckým poznatkům o dopadech větrných elektráren na savce, ekologickou konektivitu krajiny a migrační prostupnost území. **Návrh řešení:** Požaduji doplnění komplexního hodnocení dopadů na volně žijící savce, regionálního modelu migrační prostupnosti krajiny, hodnocení fragmentace honiteb, dlouhodobého monitoringu změn chování zvěře, objektivního posouzení stresových vlivů, kumulativního hodnocení soustavy AOV47–AOV50 a adekvátního vyhodnocení dopadů na ekologickou stabilitu krajiny a myslivecké hospodaření. Současně požaduji doplnění regionálního modelu ekologické konektivity, hodnocení dlouhodobých populačních dopadů, objektivní posouzení bariérových efektů infrastruktury a přezkoumatelné zdůvodnění výsledného hodnocení SEA. Pokud nebude možné uvedené nedostatky objektivně a přezkoumatelně odstranit, požaduji vypuštění akcelerační oblasti AOV47 – Bukovec a souvisejícího územního opatření z návrhu Změny č. 2 Územního rozvojového plánu ČR. **Zdroje:** KLICH, D. et al. Roe deer stress response to wind farms: Methodological and practical implications [online]. Ecological Indicators, 2020. Dostupné z: https://www.sciencedirect.com/science/article/pii/S1470160X20305951. [cit. 17. 5. 2026]. KLICH, D. et al. The contingent impact of wind farms on game mammal populations [online]. Scientific Reports, 2024. Dostupné z: https://www.nature.com/articles/s41598-024-76999-2. [cit. 17. 5. 2026]. ŁOPUCKI, Rafał; KITOWSKI, Ignacy; PERZANOWSKA, Joanna. Do terrestrial animals avoid areas close to turbines in functioning wind farms? [online]. Environmental Monitoring and Assessment, 2017. Dostupné z: https://pubmed.ncbi.nlm.nih.gov/28631229/. [cit. 17. 5. 2026]. SCHÖLL, Eva Maria; NOPP-MAYR, Ursula. Impact of wind power plants on mammalian and avian wildlife species in shrub- and woodlands [online]. Biological Conservation, 2021, roč. 256, čl. 109037. Dostupné z: https://www.sciencedirect.com/science/article/pii/S0006320721000896. [cit. 17. 5. 2026]. KRAJSKÝ ÚŘAD JIHOČESKÉHO KRAJE, Odbor životního prostředí, zemědělství a lesnictví. Nesouhlasné stanovisko k územnímu opatření pro akcelerační oblast AOV47 Bukovec, č. j. KUJCK 63817/2026 ze dne 14. 5. 2026. ČESKÁ REPUBLIKA. Zákon č. 114/1992 Sb., o ochraně přírody a krajiny [online]. Dostupné z: https://www.zakonyprolidi.cz/cs/1992-114. [cit. 17. 5. 2026]. ČESKÁ REPUBLIKA. Zákon č. 449/2001 Sb., o myslivosti [online]. Dostupné z: https://www.zakonyprolidi.cz/cs/2001-449. [cit. 17. 5. 2026]. EVROPSKÁ UNIE. Směrnice Rady 92/43/EHS o ochraně přírodních stanovišť, volně žijících živočichů a planě rostoucích rostlin [online]. EUR-Lex. Dostupné z: https://eur-lex.europa.eu/legal-content/CS/TXT/?uri=CELEX:31992L0043. [cit. 17. 5. 2026]. EVROPSKÁ UNIE. Směrnice 2001/42/ES o posuzování vlivů některých plánů a programů na životní prostředí [online]. EUR-Lex. Dostupné z: https://eur-lex.europa.eu/legal-content/CS/TXT/?uri=CELEX:32001L0042. [cit. 17. 5. 2026]. **6.4.13 Rozpor s principem prevence a předběžné opatrnosti** Dokumentace SEA pro akcelerační oblast AOV47 – Bukovec je v rozporu s principem prevence a principem předběžné opatrnosti, protože sama připouští významná biologická rizika a současně bez dostatečných odborných podkladů uzavírá, že návrh je přijatelný. Jedná se o zásadní systémový nedostatek celé biologické části SEA. Dokumentace současně připouští výskyt citlivých a zvláště chráněných druhů, potvrzuje biologické střety, připouští nemožnost vyhnout se všem lokalitám výskytu chráněných druhů, potvrzuje zásahy do krajinné konektivity, připouští kumulativní biologické vlivy, ale současně bez dostatečných dat označuje vlivy pouze jako „mírně negativní". SEA sama uvádí: *„v AO a blízkém okolí se nachází na VTE citlivé druhy ptáků"* a dále: *„nebylo možné se vyhnout všem detekovaným místům výskytu citlivých, vzácných a ohrožených druhů ptáků"*. Současně připouští: *„lze předpokládat mírně negativní vliv"*. Takový závěr je však v přímém rozporu s rozsahem biologických rizik, která dokumentace sama popisuje.	

Poř.č.	Připomínkové místo	Číslo jednací	Článek	AO	Připomínka	Vyhodnocení
					Dokumentace SEA totiž neobsahuje regionální biologický model, nehodnotí kumulativní mortalitu, neobsahuje objektivní model migračních koridorů, neposuzuje regionální ekologickou únosnost, nehodnotí dlouhodobé populační trendy ani objektivně neposuzuje synergické biologické efekty soustavy AOV47–AOV50. Přesto uzavírá, že návrh je přijatelný. To je v rozporu s principem předběžné opatrnosti. Krajský úřad Jihočeského kraje ve svém nesouhlasném stanovisku č. j. KUJCK 63817/2026 ze dne 14. 5. 2026 současně upozorňuje na vysokou citlivost území, přítomnost lesních a mokřadních biotopů, významné migrační vazby krajiny, nedostatečné zohlednění biologických podkladů, nedostatečné vyhodnocení kumulativních vlivů, riziko mortality ptáků a netopýrů i nedostatečnou eliminaci biologických dopadů návrhu. Současně výslovně konstatuje: *„Tyto odborné podklady nebyly v rámci stanovení podmínek a zmírňujících opatření pro AOV47 Bukovec nijak zohledněny."* To je mimořádně významné právě ve vztahu k principu prevence. Metodika Ministerstva životního prostředí „Metodika ke stanovování podmínek zmírňujících opatření v návrhu územního opatření podle zákona č. 249/2025 Sb., o urychlení využívání některých obnovitelných zdrojů energie a o změně souvisejících zákonů" (dále jen „Metodika MŽP") v bodě 4 na s. 5 uvádí, že podmínky stanovené pro záměry v akcelerační oblasti nesmí být přísnější než podmínky pro záměry umísťované mimo akcelerační oblasti. Tomuto požadavku je však obtížné dostát zejména s ohledem na nedostatečné podklady o stavu životního prostředí, především přírodního prostředí, a dále vzhledem k proměnlivosti některých přírodních jevů, například výskytu zvláště chráněných druhů živočichů. Z hlediska principu předběžné opatrnosti by přitom v některých případech bylo namístě stanovit podmínky přísnější. Ani možnost ukládání podrobnějších podmínek, než připouští podrobnost územního plánu (Metodika MŽP, bod 7.6, s. 20–21), tuto nejistotu zcela neodstraňuje. I v konkrétním případě by proto zůstávalo sporné, zda jsou navržené podmínky a opatření dostatečné. Významné jsou i konkrétní druhy identifikované v podkladech a biologických hodnoceních, zejména orel mořský, čáp černý, luňák červený, sokol stěhovavý, netopýr černý, netopýr stromový, netopýr velký, netopýr rezavý, netopýr řasnatý i další zvláště chráněné druhy evropského významu. Jedná se přitom o druhy s nízkou reprodukční schopností, vysokou citlivostí na kolize, vysokou citlivostí na fragmentaci krajiny a významnou závislostí na ekologické konektivitě území. Dokumentace SEA však nehodnotí populační stabilitu těchto druhů, neobsahuje regionální model mortality, neposuzuje scénáře dlouhodobého poklesu populací ani objektivně neprokazuje biologickou přijatelnost návrhu. To je zvlášť významné vzhledem k rozsahu navrhovaného zásahu. SEA připouští možnost výstavby až 33 větrných elektráren v AOV47 – Bukovec, přičemž v kombinaci s dalšími akceleračními oblastmi může vzniknout soustava přibližně 88 větrných elektráren v širším regionu. Taková koncentrace větrných elektráren významně zvyšuje kumulativní biologická rizika, zesiluje bariérové efekty, zvyšuje fragmentaci krajiny a může dlouhodobě destabilizovat populace chráněných druhů. Dokumentace SEA však neobsahuje scénářové biologické modelování, nehodnotí regionální ekologickou únosnost ani objektivně neposuzuje budoucí kumulativní zatížení krajiny. Metodika IUCN (Bennun et al., 2024) pro hodnocení kumulativních biologických dopadů současně upozorňuje, že v situaci nejistých biologických dat, nedostatečných podkladů, neexistence regionálního modelování a významných ekologických rizik je nezbytné uplatnit princip předběžné opatrnosti. Metodika OECD pro SEA (2006) současně potvrzuje, že strategické hodnocení musí pracovat s nejistotou dat, scénářovým modelováním, kumulativními efekty a dlouhodobými ekologickými důsledky. SEA však biologickou nejistotu nepřiznává v odpovídajícím rozsahu, neobsahuje scénářové modelování ani objektivně neprokazuje, že biologická rizika jsou přijatelná. Dokumentace současně opakovaně odkládá řešení klíčových biologických problémů až do navazujících řízení a budoucích zmírňujících opatření. Takový postup je v přímém rozporu s principem prevence i s principem předběžné opatrnosti. Výsledné hodnocení biologických vlivů je proto metodicky nedostatečné, nepřezkoumatelné a neodpovídá skutečnému rozsahu biologických rizik návrhu. Takový postup je v rozporu se směrnicí 2001/42/ES, se směrnicí Rady 92/43/EHS, se směrnicí Evropského parlamentu a Rady 2009/147/ES, se zákonem č. 114/1992 Sb., o ochraně přírody a krajiny,	

Poř.č.	Připomínkové místo	Číslo jednací	Článek	AO	Připomínka	Vyhodnocení
					s principem prevence, s principem předběžné opatrnosti i s požadavky evropské environmentální judikatury. Dokumentace SEA současně neodpovídá metodickým požadavkům IUCN Bennon (2024) ani OECD (2006) pro hodnocení biologických a kumulativních environmentálních rizik. Návrh řešení: Požaduji doplnění regionálního biologického modelu, objektivního hodnocení kumulativních biologických dopadů, modelování migračních koridorů, dlouhodobého populačního hodnocení citlivých druhů, scénářového hodnocení budoucí koncentrace infrastruktury a objektivního vyhodnocení ekologické únosnosti území. Současně požaduji doplnění dlouhodobého biologického monitoringu, objektivní hodnocení mortality, vyhodnocení synergických biologických efektů, transparentní hodnocení biologické nejistoty a přezkoumatelné zdůvodnění biologické přijatelnosti návrhu. Pokud nebude možné uvedené nedostatky objektivně a přezkoumatelně odstranit, požaduji vypuštění akcelerační oblasti AOV47 – Bukovec a souvisejícího územního opatření z návrhu Změny č. 2 Územního rozvojového plánu ČR. Zdroje: KRAJSKÝ ÚŘAD JIHOČESKÉHO KRAJE, Odbor životního prostředí, zemědělství a lesnictví. Nesouhlasné stanovisko k územnímu opatření pro akcelerační oblast AOV47 Bukovec, č. j. KUJCK 63817/2026 ze dne 14. 5. 2026. BENNUN, Leon et al. Guidance on biodiversity cumulative impact assessment for wind and solar developments and associated infrastructure [online]. IUCN, 2024. Dostupné z: https://portals.iucn.org/library/sites/library/files/documents/2024-035-En_0.pdf. [cit. 17. 5. 2026]. ORGANISATION FOR ECONOMIC CO-OPERATION AND DEVELOPMENT (OECD). Applying Strategic Environmental Assessment: Good Practice Guidance for Development Co-operation [online]. Paris: OECD Publishing, 2006. Dostupné z: https://www.oecd.org/dac/environment-development/37353858.pdf. [cit. 17. 5. 2026]. EVROPSKÁ UNIE. Směrnice 2001/42/ES o posuzování vlivů některých plánů a programů na životní prostředí [online]. EUR-Lex. Dostupné z: https://eur-lex.europa.eu/legal-content/CS/TXT/?uri=CELEX:32001L0042. [cit. 17. 5. 2026]. EVROPSKÁ UNIE. Směrnice Rady 92/43/EHS o ochraně přírodních stanovišť, volně žijících živočichů a planě rostoucích rostlin [online]. EUR-Lex. Dostupné z: https://eur-lex.europa.eu/legal-content/CS/TXT/?uri=CELEX:31992L0043. [cit. 17. 5. 2026]. EVROPSKÁ UNIE. Směrnice Evropského parlamentu a Rady 2009/147/ES o ochraně volně žijících ptáků [online]. EUR-Lex. Dostupné z: https://eur-lex.europa.eu/legal-content/CS/TXT/?uri=CELEX:32009L0147. [cit. 17. 5. 2026]. ČESKÁ REPUBLIKA. Zákon č. 114/1992 Sb., o ochraně přírody a krajiny [online]. Dostupné z: https://www.zakonyprolidi.cz/cs/1992-114. [cit. 17. 5. 2026]. **6.4.14 Nedostatečná skutková zjištění stavu akcelerační oblasti v rámci biologického hodnocení SEA** Ptáci Dokumentace SEA dále uvádí, že *„v AO a blízkém okolí se nachází na VTE citlivé druhy ptáků, konkrétně moták pilich, křepelka polní, linduška luční, datel černý, káně lesní a krkavec velký"*. Dokumentace SEA současně nepracuje s výskytem dalších zvláště chráněných druhů a současně citlivých na kolize s větrnými elektrárnami, zejména: orel mořský, čáp černý, luňák červený, sokol stěhovavý, volavka bílá, ledňáček říční, koroptev polní, včelojed lesní (*Pernis apivorus*), jestřáb lesní (*Accipiter gentilis*) a výr velký (*Bubo bubo*), jejichž výskyt v bezprostředním okolí AOV 47 je znám, dokladovatelný a to fotografiemi a svědeckými výpověďmi, přičemž tato oblast představuje jejich významné hnízdiště a potravní teritorium. Výskyt luňáka červeného (*Milvus milvus*): Samotná textová část návrhu územního opatření přiznává, že v lokalitě Bukovec byl potvrzen výskyt luňáka červeného a že se vymezení zóny nepodařilo zcela vyhnout jeho biotopům. Považujeme za nepřípustné, aby v zóně určené pro „zrychlenou výstavbu" (se zjednodušeným posuzováním vlivů na životní prostředí) docházelo k takto vysokému riziku kolizí s tímto kriticky ohroženým druhem. Dále se vyskytují dle avif evidence tyto druhy: strnad obecný, čížek lesní, zvonek zelený, pěnkava obecná, vrabec polní, vrabec domácí, drozd kvíčala, brhlík lesní, střízlík obecný, králíček obecný, sýkora	

Poř.č.	Připomínkové místo	Číslo jednací	Článek	AO	Připomínka	Vyhodnocení
					koňadra, sýkora modřinka, sýkora lužní, sýkora parukářka, sýkora uhelníček, krkavec velký, sojka obecná, poštolka obecná, strakapoud velký, káně lesní, káně rousná, dále husa velká (právě hnízdí 2 páry cca 300 m od hranic AOV47), kachna divoká (právě hnízdí 4 páry cca 300 m od hranic AOV47), polák velký. Výskyty některých chráněných druhů ptáků dle nálezové databáze AOPK ČR: Orel mořský:  *Obr.: Výřez topografické mapy s vyznačenými body výskytu orla mořského v okolí obce Bukovec a Kámenice nad Lipou (nálezová databáze AOPK ČR)* Luňák červený:  *Obr.: Výřez topografické mapy s vyznačenými body výskytu luňáka červeného v širším okolí Soběslavi a Kámenice nad Lipou (nálezová databáze AOPK ČR)* Čáp černý:	

Poř.č.	Připomínkové místo	Číslo jednací	Článek	AO	Připomínka	Vyhodnocení
					 *Obr.: Výřez topografické mapy s vyznačenými body výskytu čápa černého v okolí obcí Mnich, Bořetín a Chotěmice (nálezová databáze AOPK ČR)* Citace Dokumentace SEA: *Významné výskyty citlivých druhů ptáků se nachází mimo AO, hranice AO byly upraveny právě z důvodu ochrany ptáků!!* Oproti tomu naprosto rozporně citace Odůvodnění územního opatření: *Přestože vymezení akcelerační oblasti respektovalo mapy citlivosti ptáků a oblasti s vysokou a extrémní citlivostí byly z návrhu vyloučeny (oblasti s vysokou citlivostí se nacházejí u jižního okraje vymezeného území),* **nebylo možné se vyhnout všem detekovaným místům** *výskytu citlivých, vzácných a ohrožených druhů ptáků, bez zásadní redukce rozlohy, při které by byla akcelerační oblast zcela zrušena (nenaplnila by rozsah 2,5 km2 dle zadání Změny č. 2 ÚRP).* K ochraně volně žijících ptáků a zvláště chráněných druhů: Podle § 5b ZOPK jsou chráněni všichni volně žijící ptáci, zejména před úmyslným usmrcováním, rušením a ničením jejich hnízd a biotopů. Podle § 50 ZOPK jsou zvláště chráněné druhy chráněny ve všech vývojových stádiích, včetně jejich biotopů. Posouzení výjimek podle § 56 ZOPK vyžaduje prokázání veřejného zájmu, neexistenci jiného uspokojivého řešení a zajištění, že nedojde k nepříznivému ovlivnění stavu druhů. V projednávaném případě však nejsou k dispozici dostatečné podklady pro vyhodnocení intenzity zásahů ani pro přesné určení dotčených druhů a jejich výskytu, což zásadně omezuje možnost řádného správního uvážení. Netopýři Ve vztahu k netopýrům dokumentace SEA uvádí výskyt citlivých druhů, například netopýra rezavého, stromového, parkového a nejmenšího, oproti tomu Odůvodnění územního opatření uvádí namísto netopýra rezavého netopýra ušatého (další rozpor a doklad vadně provedeného hodnocení a dokumentace) Citace předmětného opatření: *Monitoring bude zaměřen na detekci letové aktivity rizikových druhů netopýrů, tj. především na netopýra velkého (Myotis myotis), netopýra hvízdavého (Pipistrellus pipistrellus), netopýra nejmenšího (Pipistrellus pygmaeus), netopýra rezavého (Nyctalus noctula) a netopýra vousatého (Myotis mystacinus).* Dokumentace SEA dále uvádí, že *„významnější nálezy netopýrů se dle ČESON nacházejí cca 3,3 km SZ od AO".* Oproti 4 druhům netopýrů uváděných v dokumentaci SEA, které se mají nacházet v okolí AOV 47 je přímo v akcelerační oblasti AOV 47 Bukovec a v blízkém okolí AOV 47 prokázán výskyt těchto dalších druhů, čímž se dokumentace SEA a územní opatření vůbec nezabývají: Netopýr večerní (Eptesicus serotinus) 6655: Předboř – několik ex. (D), 9. 8. 1994, M. ANDĚRA & P. ZBYTOVSKÝ 6756: Gabrielka, 1 ex. (D), L, 1995 (ANDĚRA & ZBYTOVSKÝ 2002) Netopýr severní (Eptesicus nilssonii) 6655: Choustník – PR Choustník, zřícenina hradu (sklep), 3 ex., 12. 12. 2002 – 15. 12. 2004, M. ANDĚRA & P. ZBYTOVSKÝ 6657: Kamenice nad Lipou – hájovna Barborka (za okenicí), 1m, 23. 8. 2004, V. HANÁK Netopýr černý (Barbastella barbastellus)	

Poř.č.	Připomínkové místo	Číslo jednací	Článek	AO	Připomínka	Vyhodnocení
					6655: Choustník – PR Choustník, zřícenina hradu (sklep), 1 ex., 30. 1. 2002, M. ANDĚRA & P. ZBYTOVSKÝ; 3 ex. (N), 8. 9. 2003, R. LUČAN & P. ZBYTOVSKÝ; 1 ex. (N), 3. 9. 2004, P. NOVÁ; 1 ex., 15. 12. 2004, M. ANDĚRA & P. ZBYTOVSKÝ Netopýr ušatý (Plecotus auritus) 6655: Choustník – PR Choustník, zřícenina (sklep), 1 ex., 9. 1. 1988; 1 ex. (N), 8. 9. 1999; 4 ex., 13. 2. 2003, M. ANDĚRA & P. ZBYTOVSKÝ; 5 ex. (N), 8. 9. 2003, R. LUČAN & P. ZBYTOVSKÝ; 2 ex., 20. 1. 2004, M. ANDĚRA & P. ZBYTOVSKÝ; 2 ex. (N), 3. 9. 2004, P. NOVÁ; 1 ex., 15. 12. 2004, M. ANDĚRA & P. ZBYTOVSKÝ; 6656: Nová Ves u Kamenice nad Lipou, 2 ex. (N), L, 1994; Lidmaň – kostel (půda), 1 ex. (mumie), L/Z?, 1974 (obě lokality ANDĚRA & ZBYTOVSKÝ 2002); 6755: Červená Lhota: sklep v parku, 3 ex., 16. 1. 2004, V. HANÁK & P. BENDA; 6756: Kamenice nad Lipou – zámecký park (štola), 1 ex., Z, 1994 (ANDĚRA & ZBYTOVSKÝ 2002); 6757: Žirovnice – zámek (sklepy), 1 ex., Z, 2002 (ANDĚRA & ZBYTOVSKÝ 2002) Netopýr dlouhouchý (Plecotus austriacus) 6655: Choustník – dům (čp. 24), 1 ex., 24. 7. 1990, P. ZBYTOVSKÝ; 6659: Jihlava (podzemí), 1f, 16. 2. 2001, V. HANÁK 6755: Červená Lhota – zámek (sklepy), 3 ex., 16. 1. 2004, V. HANÁK & P. BENDA; Pluhův Žďár – Prokopský dvůr (sklepy), 1 ex., 17. 1. 2004, V. HANÁK & P. BENDA; 6756: Kamenice nad Lipou (sklepy), 1 ex., Z, 1993 (ANDĚRA & ZBYTOVSKÝ 2002); 6757: Žirovnice (sklepy), 1 ex., Z, 1993 (ANDĚRA & ZBYTOVSKÝ 2002); 1 ex., 28. 2. 2002, V. Hanák et al.; Netopýr velký (Myotis myotis) 6655: Choustník – PR Choustník, zřícenina hradu (sklep), 2 ex., 7. 2. 2001 – 15. 12. 2004, M. ANDĚRA & P. ZBYTOVSKÝ Netopýr řasnatý (Myotis nattereri) 6655: Choustník – PR Choustník, zřícenina (sklep), 3 ex., 30. 1. 2002, M. ANDĚRA & P. ZBYTOVSKÝ Netopýr vousatý (Myotis mystacinus) 6656: Lidmaň – chaty u rybníka (za okenicí), 1fs, 23. 8. 2004, V. HANÁK; Markvarec – chatová osada, 1 ex., L, 1994; Nová Ves u Kamenice nad Lipou – 1 ex. (N), L, 1994; Těmice – chatový tábor (za okenicí), 1 ex., L, 2002 (vše ANDĚRA & ZBYTOVSKÝ 2002); 6756: Lhota u Kamenice nad Lipou, chaty u rybníka, 3m 3f, 23. 8. 2004, V. HANÁK; 6757: Žirovnice – 1 ex. (mumie), L/Z?, 1995 (ANDĚRA & ZBYTOVSKÝ 2002); Netopýr Brandtův (Myotis brandtii) 6756: Lhota u Kamenice nad Lipou, chaty u rybníka (za okenicemi), 1m, 3f, 23. 8. 2004, V. HANÁK; Starý Bozděchov-Bukovka, rybník Surkovec, chata (za okenicí), 1f, 23. 8. 2004, V. HANÁK 6655: Choustník – PR Choustník, zřícenina (sklep), 1 ex., 13. 2. 2003; 1 ex., 15. 12. 2004; Předboř – 1 ex. (N), 9. 8. 1994, obě lokality M. ANDĚRA & P. ZBYTOVSKÝ; 6656: Nová Ves u Kamenice nad Lipou, 1 ex. (N), 1994 (ANDĚRA & ZBYTOVSKÝ 2002); 6657: Častrov – rybník Barborka, 2 ex. (D), 6755: Červená Lhota – sklep v parku, 2 ex., 16. 1. 2004, V. HANÁK & P. BENDA; 6759: Hladov – Hladovský rybník (D), 3. 6. 2002, Z. ŘEHÁK; 6760: Červená Lhota – Jihlávka, Fretychův mlýn, několik ex. nad vodou (O), několik ex., L, 2002 6857: Bořetín – rybník u lesa, 1 ex.(N), 11. 8. 1994, M. ANDĚRA & P. ZBYTOVSKÝ  zadané hodnoty: **katastr:** Bořetín Bylo nalezeno 1 vyhovujících záznamů. Zobrazuji záznamy 0 až 1 Druh: Myotis daubentonii; Kvadrát: 6857; Char.výs.: v létě; Geo. celek: Křemešnická vrchovina; Lokalita: rybník u lesa *Obr.: Výřez formulářového rozhraní nálezové databáze AOPK ČR s výsledkem vyhledávání pro katastr Bořetín (1 nalezený záznam – Myotis daubentonii, kvadrát 6857)* Nálezová databáze letounů AOPK ve čtverci 6655, který zahrnuje AOV č. 47 Bukovec:	

Poř.č.	Připomínkové místo	Číslo jednací	Článek	AO	Připomínka	Vyhodnocení



Obr.: Výřez webového rozhraní Nálezové databáze ochrany přírody AOPK ČR – hlavička s uživatelským přístupem, filtr nálezových dat s poli Druh, Datum, Lokalizace, Autor, Zdroj, Kategorie (Letouni) a checkboxy stupňů ohrožení (KO, SO, O, CR, EN, VU, NT, EX/RE, DD)

č.	Nález ID	Druh	Lokalizace	Datum od	Datum do	Autor	Kód pole	Věrohodnost
1	32993021	Plecotus austriacus (netopýr dlouhouchý)	6655	21.6.2011	22.9.2011	Anděra Miloš, Gaisler Jiří	6655	1
2	32972882	Plecotus auritus (netopýr ušatý)	6655	21.12.2011	19.3.2012	Anděra Miloš, Gaisler Jiří	6655	1
3	32971453	Plecotus auritus (netopýr ušatý)	6655	21.6.2011	22.9.2011	Anděra Miloš, Gaisler Jiří	6655	1
4	32970365	Barbastella barbastellus (netopýr černý)	6655	21.6.2011	22.9.2011	Anděra Miloš, Gaisler Jiří	6655	1
5	32969398	Barbastella barbastellus (netopýr černý)	6655	21.12.2011	19.3.2012	Anděra Miloš, Gaisler Jiří	6655	1

Příloha č. 5xg– Vyhodnocení připomínek obcí a veřejnosti

Poř.č.	Připomínkové místo	Číslo jednací	Článek	AO	Připomínka	Vyhodnocení
					<table><tr><td>**6**</td><td>32968290</td><td>Nyctalus noctula (netopýr rezavý)</td><td>6655</td><td>21.6.2011</td><td>22.9.2011</td><td>Anděra Miloš, Gaisler Jiří</td><td>6655</td><td>1</td></tr><tr><td>**7**</td><td>32963630</td><td>Eptesicus serotinus (netopýr večerní)</td><td>6655</td><td>21.6.2011</td><td>22.9.2011</td><td>Anděra Miloš, Gaisler Jiří</td><td>6655</td><td>1</td></tr><tr><td>**8**</td><td>32962692</td><td>Myotis dauben tonii (netopýr vodní)</td><td>6655</td><td>21.12.2011</td><td>19.3.2012</td><td>Anděra Miloš, Gaisler Jiří</td><td>6655</td><td>1</td></tr><tr><td>**9**</td><td>32961156</td><td>Myotis dauben tonii (netopýr vodní)</td><td>6655</td><td>21.6.2011</td><td>22.9.2011</td><td>Anděra Miloš, Gaisler Jiří</td><td>6655</td><td>1</td></tr><tr><td>**10**</td><td>32952746</td><td>Eptesicus nilssoni (netopýr severní)</td><td>6655</td><td>21.12.2011</td><td>19.3.2012</td><td>Anděra Miloš, Gaisler Jiří</td><td>6655</td><td>1</td></tr><tr><td>**11**</td><td>32894557</td><td>Vespertilio murinus (netopýr pestrý)</td><td>6655</td><td>21.6.2011</td><td>22.9.2011</td><td>Anděra Miloš, Gaisler Jiří</td><td>6655</td><td>1</td></tr><tr><td>**12**</td><td>32879310</td><td>Myotis dauben tonii (netopýr vodní)</td><td>6655</td><td>21.12.2011</td><td>19.3.2012</td><td>Anděra Miloš, Gaisler Jiří</td><td>6655</td><td>1</td></tr><tr><td>**13**</td><td>32877771</td><td>Myotis dauben tonii</td><td>6655</td><td>21.6.2011</td><td>22.9.2011</td><td>Anděra Miloš,</td><td>6655</td><td>1</td></tr></table>	

Poř.č.	Připomínkové místo	Číslo jednací	Článek	AO	Připomínka	Vyhodnocení

		(netopýr vodní)				Gaisler Jiří		
14	32877195	Myotis nattereri (netopýr řasnatý)	6655	21.12.2012	19.3.2013	Anděra Miloš, Gaisler Jiří	6655	1
15	32875856	Myotis myotis (netopýr velký)	6655	21.12.2011	19.3.2012	Anděra Miloš, Gaisler Jiří	6655	1
25	26479973	Myotis nattereri (netopýr řasnatý)	6655	1.1.2010	31.12.2010	Hanák Vladimír, Anděra Miloš, Horáček Ivan	6655	1
26	12114930	Nyctalus noctula (netopýr rezavý)	Dobešov u Černovic – 6655	1.1.1994	31.12.1994	Zbytkovský P., Anděra Miloš	6655	1
16	26511565	Vespertilio murinus (netopýr pestrý)	6655	1.1.2010	31.12.2010	Hanák Vladimír, Anděra Miloš, Horáček Ivan	6655	1
17	26504845	Eptesicus nilssonii (netopýr severní)	6655	1.1.2010	31.12.2010	Hanák Vladimír, Anděra Miloš, Horáček Ivan	6655	1
18	26504514	Myotis daubentonii (netopýr vodní)	6655	1.1.2010	31.12.2010	Hanák Vladimír, Anděra Miloš,	6655	1

<table>
<tr><th>Poř.č.</th><th>Připomínkové místo</th><th>Číslo jednací</th><th>Článek</th><th>AO</th><th>Připomínka</th><th>Vyhodnocení</th></tr>
<tr><td></td><td></td><td></td><td></td><td></td><td>
<table>
<tr><td></td><td></td><td></td><td></td><td></td><td></td><td>Horáček Ivan</td><td></td><td></td></tr>
<tr><td>19</td><td>26489031</td><td>Eptesicus serotinus (netopýr večerní)</td><td>6655</td><td>1.1.2010</td><td>31.12.2010</td><td>Hanák Vladimír, Anděra Miloš, Horáček Ivan</td><td>6655</td><td>1</td></tr>
<tr><td>20</td><td>26488672</td><td>Barbastella barbastellus (netopýr černý)</td><td>6655</td><td>1.1.2010</td><td>31.12.2010</td><td>Hanák Vladimír, Anděra Miloš, Horáček Ivan</td><td>6655</td><td>1</td></tr>
<tr><td>21</td><td>26486216</td><td>Nyctalus noctula (netopýr rezavý)</td><td>6655</td><td>1.1.2010</td><td>31.12.2010</td><td>Hanák Vladimír, Anděra Miloš, Horáček Ivan</td><td>6655</td><td>1</td></tr>
<tr><td>22</td><td>26484580</td><td>Plecotus austriacus (netopýr dlouhouchý)</td><td>6655</td><td>1.1.2010</td><td>31.12.2010</td><td>Hanák Vladimír, Anděra Miloš, Horáček Ivan</td><td>6655</td><td>1</td></tr>
<tr><td>23</td><td>26482763</td><td>Plecotus auritus (netopýr ušatý)</td><td>6655</td><td>1.1.2010</td><td>31.12.2010</td><td>Hanák Vladimír, Anděra Miloš, Horáček Ivan</td><td>6655</td><td>1</td></tr>
<tr><td>24</td><td>26480542</td><td>Myotis myotis (netopýr velký)</td><td>6655</td><td>1.1.2010</td><td>31.12.2010</td><td>Hanák Vladimír, Anděra Miloš, Horáček Ivan</td><td>6655</td><td>1</td></tr>
</table>
Chráněné druhy savců dle databáze mapování.biolib.cz, v dokumentaci SEA vůbec neuvedeny:
</td><td></td></tr>
</table>

Poř.č.	Připomínkové místo	Číslo jednací	Článek	AO	Připomínka	Vyhodnocení
					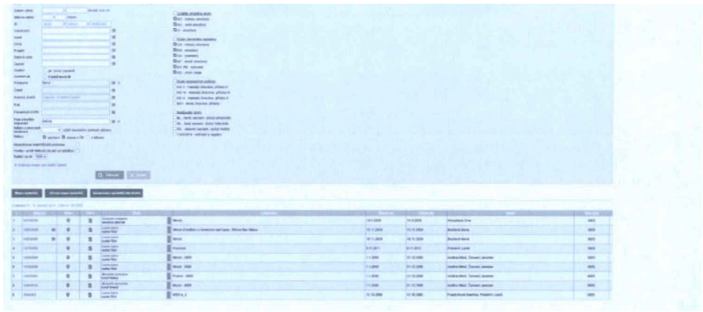 *Obr.: Výřez webového vyhledávacího formuláře nálezové databáze (mapování.biolib.cz) s tabulkou nálezů obojživelníků/plazů – druh, lokalizace, datum, autor* Další druhy živočichů Citace dokumentace SEA: *Významnější koncentrace druhů s úzkou vazbou na biotop a nízkou disperzí (rostliny, hmyz, obojživelníci, plazi, drobní savci) se v AO nevyskytuje – hranice AO byly upraveny mj. z důvodu vynětí těchto ploch z AO (jednalo se především o druhy rostlin). Významný negativní vliv na tyto druhy lze vyloučit.* Opět se jedná o nepravdivý údaj v dokumentaci SEA. Takové druhy se právě zde vyskytují, vazbu na AO má zejména: netopýr Brandtův, vachta trojlistá, prstnatec májový, skokan krátkonohý, skokan skřehotavý, čolek horský, kuňka obecná. Stav krajiny a cenných biotopů Citace SEA: *V dotčené AO se nachází* **minimálně** *zastoupená mimolesní zeleň – skupiny stromů, pozůstatky remízů a liniové zeleně. Lze očekávat mírně negativní dopad až zanedbatelný dopad na zeleň – odstranění části porostů (přístupové komunikace a manipulační plochy). V AO se nenacházejí památné stromy. V ÚO nejsou krom ÚSES uvedeny podmínky ochrany mimolesní zeleně, kácení dřevin je povolováno až v JES.* V celé krajině AOV 47 a v její blízkosti je celá řada mezí, skupin keřů a stromů, remízků, úvozových cest, ostrovů smíšených i jehličnatých lesů uprostřed polí, liniové aleje a výsadby, je naprosto zcestné tvrzení, že tu tyto útvary nejsou nebo že jsou minimální, je to jako kdyby někdo tvrdil, že zde jsou minimálně zastoupené lesy. I to je dokladem, že hodnotící osoba zde vůbec nebyla! Ve Vlkosovicích se oproti tvrzení SEA nachází cca 1000m od hranice AOV 47 tyto památné stromy Vaňkova lípa a dále Vlkosovická lípa Další citace SEA: *Nejbližším cenným územím ve vztahu k AO je PP Stržená hráz. Předmětem ochrany PP je zachovalý komplex lučních a mokřadních společenstev s výskytem ohrožených druhů, především rostlin. Vliv na ZCHÚ lze vyloučit.* V blízkém okolí AOV 47 se nachází dalších řada chráněných oblastí, dokumentace SEA např. nezmiňuje ještě bližší PP Huťský potok (vzdálenost cca 2000 m, ochranné pásmo 330 ha). Dále SEA nezmiňuje řadu cenných mokřadů a pramenišť, např. v k.ú. Bořetín na p.p.č.: 205/12, 276, 321, 320/1, 447/1, 393/5, všech v bezprostřední blízkosti hranic AOV 47. Dále SEA nezmiňuje významný biotop u rybníka Táta, který je vzdálen cca 700 od hranice AOV 47, kde hnízdí některé významně chráněné druhy níže uvedených ptáků. Dále podatel připomínky upozorňuje na tyto podmínky Krajského úřadu Jihočeského kraje, které nebyly v UO zohledněny: Záměry OZE budou umisťovány mimo cenné přírodní biotopy. Především se jedná o biotopy zvláště chráněných druhů a přírodní biotopy jejichž vymezení vychází z Mapování biotopů České republiky (Agentura ochrany přírody a krajiny ČR – AOPK ČR, dostupné z: https://portal.nature.cz/biotopy). V rámci AOV 47 se vyskytují dále tyto biotopy (viz data.nature.cz,):	

Poř.č.	Připomínkové místo	Číslo jednací	Článek	AO	Připomínka	Vyhodnocení
					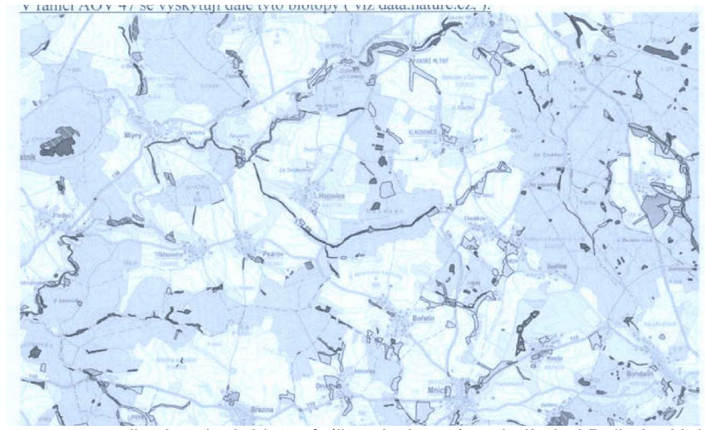 *Obr.: Výřez mapy s vyznačením ploch biotopů (černé obrysy) v okolí obcí Bořetín, Hojovice, Psárov, Mnich a Chotěmice* Návrh řešení: Požaduji doplnění hodnocení výše uvedených živočichů dle uvedených nálezových databází dále doplnění víceletého biologického monitoringu, celoročního ornitologického sledování, dlouhodobého monitoringu dále uvedených živočichů ptáků, obojživelníků, savců a to zejména netopýrů a dalších živočichů, dále chráněných rostlin, použitelného hodnocení sezónních migrací, regionálního migračního modelu a objektivního vyhodnocení populačních trendů citlivých druhů. Současně požaduji doplnění reprezentativních dat a hodnocení stavu mimolesní zeleně a polohy biotopů v rámci AOV 47 a v blízkém okolí. Pokud nebude možné uvedené nedostatky objektivně a přezkoumatelně odstranit, požaduji vypuštění akcelerační oblasti AOV47 – Bukovec a souvisejícího územního opatření z návrhu Změny č. 2 Územního rozvojového plánu ČR. **<u>6.4.15 Vadné hodnocení klima a ovzduší</u>** Citace dokumentace SEA: *Klima a ovzduší: Vlivy na ovzduší v době výstavby zanedbatelné (prašnost při přesunu zemin, emise ze spalování PHM, sekundární prašnost), v době provozu mírně pozitivní z důvodu náhrady spalovacích zdrojů při výrobě el. energie. Podmínky a zmírňující opatření ÚO: Vliv zanedbatelný, podmínky nestanoveny. Opatření SEA: Bez dalšího návrhu dle SEA. Účinek Přímý* **zanedbatelný v době výstavby**, *nepřímý mírně pozitivní v době provozu* *Bodové hodnocení +1!* Je naprosto vadné, jakým způsobem je tato složka životního prostředí hodnocena. V době provozu sice VTE nahradí spalovací zdroje, ale ne v místě AOV 47. A v době výstavby vliv nebude zanedbatelný, ale zcela drtivý, když pouze na jeden základ VTE musí přijet až 200 velkých 20tunových mixů betonu násobeno 33, nehledě na ostatní dopravní techniku, exhalace všech těchto vozidel a prašnost. Návrh řešení: Požaduji přehodnocení vlivu územního opatření na klima a ovzduší v rámci SEA při výstavbě dle modelového způsobu a rozsahu výstavby 33 VTE. Požaduji přehodnocení vlivu územního opatření na klima a ovzduší a během provozu s přihlédnutím k místu provozu, kde stávající spalovací zdroje energie zůstanou provedením výstavby nedotčeny. Pokud nebude možné uvedené nedostatky objektivně a přezkoumatelně odstranit, požaduji vypuštění akcelerační oblasti AOV47 – Bukovec a souvisejícího územního opatření z návrhu Změny č. 2 Územního rozvojového plánu ČR. **6.5 Veřejné zdraví a ochrana obyvatel** **<u>6.5.1 Nedostatečné vyhodnocení dlouhodobých zdravotních dopadů na obyvatelstvo</u>** Dokumentace SEA nedostatečně hodnotí **dlouhodobé zdravotní dopady** navržené akcelerační oblasti AOV47 – Bukovec na obyvatelstvo dotčených obcí a okolní venkovské krajiny. Hodnocení vlivů na veřejné zdraví je v dokumentaci redukováno převážně na obecné konstatování o nepřekročení	

Poř.č.	Připomínkové místo	Číslo jednací	Článek	AO	Připomínka	Vyhodnocení
					hygienických limitů hluku a na předpoklad dostatečné vzdálenosti obytné zástavby od akcelerační oblasti, aniž by bylo provedeno komplexní zdravotní vyhodnocení dlouhodobé expozice obyvatel hluku, psychosociální zátěži a dalším změnám životního prostředí, které mohou ovlivnit kvalitu života a zdravotní stav obyvatel dotčeného území. **SEA současně neobsahuje komplexní hodnocení dlouhodobé zdravotní zátěže obyvatel, vyhodnocení chronických psychosociálních dopadů, analýzu dlouhodobé stresové zátěže, hodnocení poruch spánku ani objektivní vyhodnocení kumulativních zdravotních vlivů více zařízení v území.** Dokumentace přitom sama připouští možnost obtěžování obyvatel v noční době, přesto však bez dalšího uzavírá, že vlivy na veřejné zdraví budou zanedbatelné a hodnotí je bodovým hodnocením „0". Takový závěr není podložen odpovídajícím zdravotním posouzením ani odbornou analýzou skutečných dlouhodobých dopadů na obyvatelstvo. Světová zdravotnická organizace (WHO) ve svých Environmental Noise Guidelines for the European Region potvrzuje, že environmentální hluk představuje významný problém veřejného zdraví a že hluk z větrných elektráren je spojován zejména s chronickým obtěžováním obyvatel, narušením spánku, stresovými reakcemi a zhoršením kvality života. WHO současně doporučuje minimalizovat dlouhodobou expozici obyvatel hluku z větrných elektráren, zejména v klidných venkovských oblastech s nízkou původní hlukovou zátěží. Systematická přehledová studie Freiberg et al. (2019) potvrzuje, že nejčastěji doloženými účinky dlouhodobé expozice hluku z větrných elektráren jsou chronické obtěžování, poruchy spánku, stresové reakce a zhoršení psychické pohody obyvatel. Aktualizovaný přehled UK Health Security Agency (2024) současně potvrzuje, že nejkonzistentnější vědecké důkazy existují právě pro souvislost mezi hlukem větrných elektráren, chronickým obtěžováním obyvatel a poruchami spánku. Studie Jalali et al. (2016) dále potvrzuje zhoršení kvality života a subjektivního zdravotního stavu obyvatel po uvedení větrných elektráren do provozu. Studie McBride et al. (2013) současně potvrzuje dlouhodobé zhoršení kvality života obyvatel žijících v blízkosti větrných elektráren i po více letech provozu zařízení. Studie Poulsen a Sørensen (2016) založená na rozsáhlých populačních datech z Dánska současně upozorňuje na souvislost mezi expozicí hluku z větrných elektráren a zvýšeným užíváním léků na spaní a dalšími zdravotními ukazateli. Státní zdravotní ústav současně uvádí, že dlouhodobé působení hluku je spojeno se zvýšenou stresovou zátěží, poruchami spánku, zvýšeným rizikem kardiovaskulárních onemocnění a zhoršením kvality života obyvatel. SEA však žádné odpovídající zdravotní hodnocení dlouhodobých psychosociálních a kumulativních vlivů neobsahuje a podstatnou část posouzení nepřípustně odkládá až do navazujících řízení. Takový postup je v rozporu s požadavkem komplexního posouzení vlivů koncepce již na úrovni SEA a neumožňuje objektivně posoudit skutečné dlouhodobé dopady návrhu na veřejné zdraví a kvalitu života obyvatel. Takový postup je v rozporu se zákonem č. 258/2000 Sb., o ochraně veřejného zdraví, se zákonem č. 100/2001 Sb., o posuzování vlivů na životní prostředí, s principem prevence a principem předběžné opatrnosti i s doporučeními WHO pro ochranu obyvatel před dlouhodobou environmentální hlukovou zátěží. Dokumentace SEA je proto v této části nepřezkoumatelná a skutkový stav nebyl dostatečně zjištěn. Návrh řešení: Požaduji doplnění komplexního hodnocení dlouhodobých zdravotních dopadů navržené akcelerační oblasti AOV47 – Bukovec na obyvatelstvo, zejména vyhodnocení dlouhodobé psychosociální zátěže, hodnocení chronického obtěžování obyvatel, posouzení poruch spánku, vyhodnocení kumulativních zdravotních vlivů, analýzy dlouhodobé stresové zátěže a objektivního posouzení dopadů na kvalitu života obyvatel v dotčeném území. Pokud nebude možné uvedené nedostatky objektivně a přezkoumatelně odstranit, požaduji vypuštění akcelerační oblasti AOV47 – Bukovec a souvisejícího územního opatření z návrhu Změny č. 2 Územního rozvojového plánu ČR. Zdroje: WORLD HEALTH ORGANIZATION (WHO). Environmental Noise Guidelines for the European Region [online]. Copenhagen: WHO Regional Office for Europe, 2018. Dostupné z: https://www.who.int/europe/publications/i/item/WHO-EURO-2018-3287-43046-60243. [cit. 18. 5. 2026].	

Poř.č.	Připomínkové místo	Číslo jednací	Článek	AO	Připomínka	Vyhodnocení
					FREIBERG, Alice et al. Health effects of wind turbines on humans in residential settings: Results of a scoping review [online]. Environment International, 2019. Dostupné z: https://www.sciencedirect.com/science/article/abs/pii/S0013935118306145. [cit. 18. 5. 2026]. UK HEALTH SECURITY AGENCY. Health effects related to wind turbine sound – a rapid evidence review covering 2020–2024 [online]. 2024. Dostupné z: https://researchportal.ukhsa.gov.uk/en/publications/health-effects-related-to-wind-turbine-sound-a-rapid-evidence-rev/. [cit. 18. 5. 2026]. JALALI, L.; BIGELOW, P.; MCCOLL, S. et al. Changes in quality of life and perceptions of general health before and after operation of wind turbines [online]. Environmental Pollution, 2016, roč. 216, s. 608–615. Dostupné z: https://www.sciencedirect.com/science/article/pii/S0269749116305085. [cit. 18. 5. 2026]. MCBRIDE, D.; SHEPHERD, D.; DIRKS, K. A longitudinal study of the impact of wind turbine proximity on health-related quality of life [online]. Noise & Health, 2013, roč. 15, č. 65, s. 261–267. Dostupné z: https://www.researchgate.net/publication/257142319_A_longitudinal_study_of_the_impact_of_wind_turbine_proximity_on_health_related_quality_of_life. [cit. 18. 5. 2026]. POULSEN, A. H.; SØRENSEN, M. Wind turbine noise and health: a nationwide prospective cohort study in Denmark [online]. Environmental Health Perspectives, 2016. Dostupné z: https://www.sciencedirect.com/science/article/pii/S0160412018315228. [cit. 18. 5. 2026]. STÁTNÍ ZDRAVOTNÍ ÚSTAV. Zdravotní účinky hluku [online]. Dostupné z: https://szu.gov.cz/temata-zdravi-a-bezpecnosti/zivotni-prostredi/hluk/zdravotni-ucinky-hluku/. [cit. 18. 5. 2026]. ČESKO. Zákon č. 258/2000 Sb., o ochraně veřejného zdraví, ve znění pozdějších předpisů [online]. Zákony pro lidi. Dostupné z: https://www.zakonyprolidi.cz/cs/2000-258. [cit. 18. 5. 2026]. ČESKO. Zákon č. 100/2001 Sb., o posuzování vlivů na životní prostředí a o změně některých souvisejících zákonů (zákon o posuzování vlivů na životní prostředí), ve znění pozdějších předpisů [online]. Zákony pro lidi. Dostupné z: https://www.zakonyprolidi.cz/cs/2001-100. [cit. 18. 5. 2026]. **<u>6.5.2 Nepřezkoumatelnost závěrů o „zanedbatelném vlivu" na veřejné zdraví</u>** **Dokumentace SEA dospívá k závěru, že vlivy navržené akcelerační oblasti AOV47 – Bukovec na veřejné zdraví budou „zanedbatelné", aniž by byl tento závěr podložen konkrétním odborným posouzením, adekvátní akustickou studií nebo objektivně ověřitelnými daty.** Dokumentace současně stanovuje bodové hodnocení „0", přestože sama připouští možnost obtěžování obyvatel v noční době. SEA uvádí: *„Předpokládaný zdroj hluku: max. 106 dB na jednu VTE, požadavek na vzdálenost od obytné zástavby min. 500 m (předpokládaná hluková zátěž v takové vzdálenosti cca 37 dB). Není předpoklad překračování hlukových limitů, možnost obtěžování v okrajové zástavbě v noční době. Vlivy na veřejné zdraví zanedbatelné. Bodové ohodnocení 0!"* Takový závěr je však založen pouze na obecných předpokladech a spekulativních modelech, nikoliv na konkrétním posouzení skutečných podmínek v území. Absence jednoznačných údajů o dlouhodobých zdravotních účincích nepředstavuje důkaz jejich neexistence. Přetrvávající odborné nejistoty týkající se dlouhodobého působení hluku, nízkofrekvenčního hluku, amplitudové modulace a psychosociálních dopadů neumožňují automaticky předpokládat nevýznamnost zdravotních účinků. Dokumentace neobsahuje konkrétní rozmístění větrných elektráren, návrh jejich počtu, model skutečného provozu zařízení, regionální hlukový model, scénářové hodnocení různých meteorologických podmínek ani objektivní vyhodnocení kumulativního působení více zdrojů hluku. Současně není zřejmé, z jakého odborného podkladu vychází tvrzení o předpokládané hlukové zátěži „cca 37 dB" ve vzdálenosti 500 m, zejména s ohledem na skutečnost, že v České republice se obdobně vysoké a výkonné větrné elektrárny v současnosti prakticky nenacházejí a jejich akustické parametry se mohou významně lišit podle konkrétního typu zařízení, výkonu, výšky stožárů, meteorologických podmínek, terénu a kumulace více zdrojů. Dalším zásadním problémem je skutečnost, že aktuálně používaná metodika hodnocení hluku zahrnuje korekce, které vedou k systematickému snižování vypočtených hodnot hluku, což může vést k formálnímu splnění limitů i v situacích, kdy reálná zátěž zůstává významná. **Používané hlukové ukazatele, zejména LAeq, navíc nejsou vhodné pro hodnocení specifického charakteru hluku z větrných elektráren. Tyto ukazatele vyjadřují průměrnou energetickou hodnotu hluku, avšak nezachycují jeho proměnlivost, tonalitu, nízkofrekvenční složky ani amplitudovou modulaci. V důsledku toho dochází k systematickému podhodnocení subjektivního obtěžování i**	

Poř.č.	Připomínkové místo	Číslo jednací	Článek	AO	Připomínka	Vyhodnocení
					zdravotních dopadů. Tento rozpor mezi vypočtenými hodnotami a reálným vnímáním hluku je dobře známý a potvrzený odbornou literaturou i zkušenostmi z praxe. **Stanovení odstupové vzdálenosti 500 m není založeno na standardizované metodice ani objektivním odborném modelu, ale podle informací z Ministerstva pro místní rozvoj (2026) vzniklo pouze na základě odborných diskusí mezi institucemi. Dokumentace proto neumožňuje přezkoumat, proč byla zvolena právě tato hodnota a nikoli jiná.** Dokumentace současně nepředkládá žádné konkrétní akustické výpočty, mapy hlukové zátěže ani modely šíření hluku v území. Hodnocení je založeno převážně pouze na obecném předpokladu minimální vzdálenosti 500 m od obytné zástavby a na předpokladu, že samotné větrné elektrárny budou umístěny dále od hranice akcelerační oblasti. Takový postup je spekulativní a neumožňuje objektivně posoudit skutečné dopady návrhu na veřejné zdraví obyvatel. Pořizovatel současně v odůvodnění Změny č. 2 ÚRP sám připouští, že minimální odstup 500 m nebyl stanoven na základě objektivního zdravotního posouzení, **ale především z důvodu dosažení výkonového cíle akceleračních oblastí**. Dokumentace výslovně uvádí, že při větších odstupových vzdálenostech by většina akceleračních oblastí nesplnila požadovanou minimální rozlohu a nebylo by možné dosáhnout cílového výkonu 3 000 MW. **Samotný pořizovatel tedy přiznává, že hranice 500 m představuje kompromis motivovaný energetickým cílem, nikoliv odborně doloženou hranici bezpečné ochrany veřejného zdraví.** Současně je nutné zdůraznit, že hygienické limity hluku nepředstavují bezpečný práh bez zdravotních dopadů, ale pouze společensky akceptovatelnou míru zdravotního rizika. Samotné splnění limitních hodnot proto automaticky neznamená absenci chronického obtěžování obyvatel, poruch spánku ani dalších psychosociálních dopadů dlouhodobé hlukové zátěže. Dokumentace SEA navíc sama připouští, že podrobné hlukové studie mají být teprve zpracovány v navazujících řízeních. V podmínkách územního opatření se výslovně uvádí požadavek na *„podrobnou hlukovou studii působení hluku na obytnou zástavbu zahrnující kumulativní působení ostatních existujících a povolených zdrojů hluku"*. SEA tedy sama potvrzuje, že skutečné hlukové poměry a reálné dopady na obyvatelstvo nejsou v době pořizování dokumentace objektivně známy. Přesto bez odpovídajícího odborného podkladu uzavírá, že vlivy na veřejné zdraví budou zanedbatelné. Takový postup je v rozporu s požadavkem na řádné zjištění skutkového stavu a činí dokumentaci v této části nepřezkoumatelnou. Podle zákona č. 100/2001 Sb., o posuzování vlivů na životní prostředí, musí být vlivy koncepce na obyvatelstvo a veřejné zdraví objektivně vyhodnoceny již na úrovni SEA. Nelze připustit, aby byly zásadní otázky ochrany veřejného zdraví teprve dodatečně zjišťovány až v navazujících řízeních, pokud právě jejich výsledky mohou zásadním způsobem ovlivnit přijatelnost celé akcelerační oblasti. Současně je nutno zdůraznit, že samotné splnění hygienických limitů hluku automaticky neznamená absenci zdravotních dopadů. WHO i další odborné studie potvrzují, že dlouhodobé obtěžování obyvatel, poruchy spánku a psychosociální dopady mohou vznikat i při formálním splnění hygienických limitů hluku. Současně je nutné zdůraznit, že podle Autorizačního návodu Státního zdravotního ústavu k hodnocení zdravotních rizik expozice hluku (2017) musí být hodnocení zdravotních rizik založeno na metodice HRA (Health Risk Assessment), která zahrnuje identifikaci nebezpečnosti, charakterizaci nebezpečnosti, hodnocení expozice a charakterizaci rizika. Metodika současně požaduje zohlednění intenzity hluku, velikosti exponované populace a dalších okolností a vlivů, které modifikují působení hluku. Dokumentace SEA však neobsahuje odpovídající hodnocení expozice obyvatel, nehodnotí meteorologické podmínky, neřeší amplitudovou modulaci, nehodnotí nízkofrekvenční hluk ani neobsahuje objektivní charakterizaci zdravotních rizik. SEA tak neodpovídá základním požadavkům metodiky hodnocení zdravotních rizik používané v ochraně veřejného zdraví. Takový postup je v rozporu se zákonem č. 100/2001 Sb., o posuzování vlivů na životní prostředí, se zákonem č. 258/2000 Sb., o ochraně veřejného zdraví, s principem prevence a principem předběžné opatrnosti i s požadavkem na dostatečné zjištění skutkového stavu. Dokumentace SEA je proto v této části nepřezkoumatelná. Návrh řešení: Požaduji doplnění použitelného regionálního hlukového modelu, konkrétního akustického posouzení navržené akcelerační oblasti **na základě správné metodiky a správných hlukových ukazatelů**, modelu rozmístění a provozu větrných elektráren, vyhodnocení kumulativních hlukových vlivů,	

Poř.č.	Připomínkové místo	Číslo jednací	Článek	AO	Připomínka	Vyhodnocení
					scénářového hodnocení různých meteorologických podmínek a objektivního vyhodnocení skutečných dopadů na veřejné zdraví obyvatel. Pokud nebude možné uvedené nedostatky objektivně a přezkoumatelně odstranit, požaduji vypuštění akcelerační oblasti AOV47 – Bukovec a souvisejícího územního opatření z návrhu Změny č. 2 Územního rozvojového plánu ČR. Zdroje: MINISTERSTVO PRO MÍSTNÍ ROZVOJ. Odpověď na žádost o informace podle zákona č. 106/1999 Sb., č. j. MMR-36709/2026-31 [online]. Praha: Ministerstvo pro místní rozvoj, 21. 5. 2026. ČESKO. Zákon č. 100/2001 Sb., o posuzování vlivů na životní prostředí a o změně některých souvisejících zákonů (zákon o posuzování vlivů na životní prostředí), ve znění pozdějších předpisů [online]. Zákony pro lidi. Dostupné z: https://www.zakonyprolidi.cz/cs/2001-100. [cit. 18. 5. 2026]. ČESKO. Zákon č. 258/2000 Sb., o ochraně veřejného zdraví, ve znění pozdějších předpisů [online]. Zákony pro lidi. Dostupné z: https://www.zakonyprolidi.cz/cs/2000-258. [cit. 18. 5. 2026]. STÁTNÍ ZDRAVOTNÍ ÚSTAV. Autorizační návod k hodnocení zdravotního rizika expozice hluku, verze 4 [online]. Praha: SZÚ, 2017. Dostupné z: https://szu.gov.cz/wp-content/uploads/2023/02/AN_15_04_verze4.pdf. [cit. 18. 5. 2026]. WORLD HEALTH ORGANIZATION (WHO). Environmental Noise Guidelines for the European Region [online]. Copenhagen: WHO Regional Office for Europe, 2018. Dostupné z: https://www.who.int/europe/publications/i/item/WHO-EURO-2018-3287-43046-60243. [cit. 18. 5. 2026]. **6.5.3 Absence komplexního posouzení hlukové zátěže a kumulativních vlivů** Dokumentace SEA neobsahuje komplexní posouzení hlukové zátěže navržené akcelerační oblasti AOV47 – Bukovec a současně nedostatečně hodnotí kumulativní působení více větrných elektráren v území. Hodnocení vlivů na veřejné zdraví je založeno převážně na obecných předpokladech a na modelovém odhadu hlukové zátěže jednotlivé větrné elektrárny, aniž by byly objektivně posouzeny skutečné podmínky provozu rozsáhlé akcelerační oblasti. Posouzení kumulativních účinků postrádá nezbytné vstupy, protože není znám skutečný počet zařízení, jejich umístění ani rozsah souvisejících staveb. Dokumentace hodnotí součet vlivů bez znalosti objektů, jejichž účinky mají být sčítány. SEA současně neobsahuje regionální model hlukové zátěže, scénářové hodnocení kumulace více zařízení, posouzení dlouhodobé noční expozice, hodnocení amplitudové modulace, vyhodnocení nízkofrekvenčního hluku a infrazvuku ani objektivní vyhodnocení vlivu meteorologických podmínek a orografie území na šíření hluku. Dokumentace přitom sama připouští, že v navazujících řízeních bude nutné zpracovat podrobnou hlukovou studii zahrnující kumulativní působení ostatních existujících a povolených zdrojů hluku. Tím SEA současně potvrzuje, že skutečné hlukové poměry v území nejsou v době pořizování dokumentace objektivně známy. Hodnocení je navíc založeno převážně pouze na běžných A-vážených hlukových veličinách, aniž by byly odpovídajícím způsobem posouzeny specifické složky hluku typické pro provoz větrných elektráren, zejména amplitudová modulace, pulzní charakter hluku, nízkofrekvenční hluk, infrazvuk, proměnlivost hlukové zátěže v noční době a změny šíření hluku v závislosti na meteorologických podmínkách. Studie Møller a Pedersen (2011) potvrzuje, že velké větrné elektrárny produkují významný podíl nízkofrekvenčního hluku, který může být běžnými metodami hodnocení hluku podhodnocován. Autoři současně upozorňují, že nízkofrekvenční složky hluku mohou být významným faktorem obtěžování obyvatel, zejména ve venkovských oblastech s nízkou původní hlukovou zátěží. Studie Hansen, Zajamšek a Hansen (2017) dále potvrzuje, že větrné elektrárny produkují nízkofrekvenční hluk a infrazvukové složky, jejichž šíření a vnímání je výrazně ovlivňováno konkrétními podmínkami v území, zejména meteorologií, směrem větru, stabilitou atmosféry a konfigurací terénu. Studie potvrzuje význam amplitudové modulace hluku větrných elektráren, zejména v noční době a při specifických meteorologických podmínkách. Studie současně upozorňuje, že amplitudová modulace představuje významný faktor subjektivního obtěžování obyvatel. Studie Chiu et al. (2021) současně upozorňuje, že běžné postupy hodnocení hluku nemusí dostatečně postihnout nízkofrekvenční složky hluku z větrných elektráren a že přesné vyhodnocení vyžaduje použitelné modelování konkrétních podmínek v území. Studie Michaud et al. (2018) dále potvrzuje souvislost mezi specifickými charakteristikami hluku větrných elektráren, zejména amplitudovou modulací a pulzním charakterem zvuku, a zvýšeným výskytem poruch spánku a subjektivního rušení obyvatel.	

Poř.č.	Připomínkové místo	Číslo jednací	Článek	AO	Připomínka	Vyhodnocení
					Přehledová studie van Kamp a van den Berg (2021) současně potvrzuje, že dlouhodobé obtěžování obyvatel hlukem větrných elektráren významně souvisí právě s amplitudovou modulací, proměnlivostí hluku, nočním provozem a dlouhodobou změnou životního prostředí. Studie Health Canada (2014) uvádí, že se zvyšující se expozicí hluku větrných elektráren rostla míra významného obtěžování obyvatel („high annoyance"). Studie zdůrazňuje, že hodnocení dopadů nemá být založeno pouze na administrativně stanovené vzdálenosti od zdroje, ale na reálné hlukové expozici a místních podmínkách prostředí. Studie Michaud et al. (2016) dále uvádí, že hluk větrných elektráren představuje komplexní akustický jev, jehož působení nelze hodnotit pouze prostřednictvím prosté vzdálenosti od zdroje. Výsledky potvrzují vztah mezi úrovní hluku a subjektivním obtěžováním obyvatel, přičemž samotné zdravotní ukazatele vykazovaly složitější souvislosti. Studie Colas et al. (2025) uvádí, že vzájemné aerodynamické interakce mezi turbínami (wake efekt) mohou zvyšovat amplitudovou modulaci a lokálně zesilovat hlukovou zátěž v území. Autoři upozorňují, že modely založené na hodnocení izolovaných turbín nemusí tyto jevy zachycovat, což může vést k podhodnocení skutečné hlukové expozice. SEA však žádné odpovídající komplexní hodnocení těchto specifických faktorů neobsahuje. Dokumentace současně neposuzuje reálné kumulativní působení většího počtu větrných elektráren v rámci celé akcelerační oblasti ani vliv konkrétních meteorologických podmínek a orografie území na šíření hluku směrem k obytné zástavbě. Takový postup neumožňuje objektivně posoudit skutečné dlouhodobé dopady návrhu na veřejné zdraví a kvalitu života obyvatel. **Významným faktorem je rovněž charakter dotčeného území jako klidné venkovské krajiny s nízkou původní hlukovou zátěží. V takovém prostředí může být subjektivní obtěžování hlukem větrných elektráren výrazně vyšší než v běžném městském prostředí, neboť kontrast mezi základní hladinou hluku a provozem zařízení je podstatně výraznější.** Dokumentace SEA však tuto specifickou charakteristiku území vůbec nezohledňuje a neposuzuje vliv dlouhodobé změny akustického charakteru krajiny na kvalitu života obyvatel. Nedostatečnost dokumentace SEA potvrzují i metodické podklady Ministerstva zdravotnictví (2017), podle kterých musí správná strategie měření a hodnocení hluku zohledňovat meteorologické podmínky, topografické podmínky, provozní podmínky zdroje i prostorovou dispozici území. Dokumentace SEA však neobsahuje adekvátní hodnocení orografických podmínek, neřeší noční meteorologické situace, nehodnotí vliv inverzí ani neobsahuje objektivní model šíření hluku v konkrétním území. Takový postup je v rozporu se zákonem č. 100/2001 Sb., o posuzování vlivů na životní prostředí, se zákonem č. 258/2000 Sb., o ochraně veřejného zdraví, s doporučeními WHO pro ochranu obyvatel před dlouhodobou hlukovou zátěží i s principem prevence a principem předběžné opatrnosti. Dokumentace SEA je proto v této části nepřezkoumatelná a skutkový stav nebyl dostatečně zjištěn. Návrh řešení: Požaduji doplnění regionálního modelu hlukové zátěže, komplexního posouzení kumulativních hlukových vlivů více větrných elektráren, scénářového hodnocení různých meteorologických podmínek, vyhodnocení vlivu orografie území na šíření hluku, posouzení amplitudové modulace, hodnocení nízkofrekvenčního hluku a infrazvuku, vyhodnocení dlouhodobé noční expozice a objektivního posouzení dopadů na veřejné zdraví obyvatel. Pokud nebude možné uvedené nedostatky objektivně a přezkoumatelně odstranit, požaduji vypuštění akcelerační oblasti AOV47 – Bukovec a souvisejícího územního opatření z návrhu Změny č. 2 Územního rozvojového plánu ČR. Zdroje: MØLLER, H.; PEDERSEN, C. S. Low-frequency noise from large wind turbines [online]. Journal of the Acoustical Society of America, 2011, roč. 129, č. 6, s. 3727–3744. Dostupné z: https://pubs.aip.org/asa/jasa/article-abstract/129/6/3727/832836/Low-frequency-noise-from-large-wind-turbines. [cit. 18. 5. 2026]. HANSEN, C.; ZAJAMŠEK, B.; HANSEN, K. Infrasound and low-frequency noise from wind turbines [online]. In: Low-Frequency Noise and Vibration. Cham: Springer, 2017, s. 3–16. Dostupné z: https://www.researchgate.net/publication/279963904_Infrasound_and_Low-Frequency_Noise_from_Wind_Turbines. [cit. 18. 5. 2026].	

Poř.č.	Připomínkové místo	Číslo jednací	Článek	AO	Připomínka	Vyhodnocení
					CHIU, Y.-H.; TSAI, C.-L.; CHIEN, C.-Y.; CHANG, W.-Y. Effects of low-frequency noise from wind turbines on heart rate variability in healthy young adults [online]. Scientific Reports, 2021, roč. 11. Dostupné z: https://pubmed.ncbi.nlm.nih.gov/34497296/. [cit. 18. 5. 2026]. MICHAUD, D. S.; KEITH, S. E.; FEDORIUK, O. et al. Wind turbine noise and sleep: pilot studies on the influence of noise characteristics [online]. Noise & Health, 2018. Dostupné z: https://www.researchgate.net/publication/329041329_Wind_Turbine_Noise_and_Sleep_Pilot_Studies_on_the_Influence_of_Noise_Characteristics. [cit. 18. 5. 2026]. VAN KAMP, I.; VAN DEN BERG, F. Health effects related to wind turbine sound: an update [online]. International Journal of Environmental Research and Public Health, 2021, roč. 18, č. 17. Dostupné z: https://pmc.ncbi.nlm.nih.gov/articles/PMC8430592/. [cit. 18. 5. 2026]. MINISTERSTVO ZDRAVOTNICTVÍ ČR. Metodický návod pro měření a hodnocení hluku v mimopracovním prostředí [online]. Věstník MZ ČR, částka 11/2017. Dostupné z: https://szu.gov.cz/wp-content/uploads/2023/01/manual_hluk.pdf. [cit. 18. 5. 2026]. ČESKO. Zákon č. 100/2001 Sb., o posuzování vlivů na životní prostředí a o změně některých souvisejících zákonů (zákon o posuzování vlivů na životní prostředí), ve znění pozdějších předpisů [online]. Zákony pro lidi. Dostupné z: https://www.zakonyprolidi.cz/cs/2001-100. [cit. 18. 5. 2026]. ČESKO. Zákon č. 258/2000 Sb., o ochraně veřejného zdraví, ve znění pozdějších předpisů [online]. Zákony pro lidi. Dostupné z: https://www.zakonyprolidi.cz/cs/2000-258. [cit. 18. 5. 2026]. HEALTH CANADA. Wind Turbine Noise and Health Study: Summary of Results [online]. Ottawa: Health Canada, 2014. Dostupné z: https://www.canada.ca/en/health-canada/services/health-risks-safety/radiation/everyday-things-emit-radiation/wind-turbine-noise/wind-turbine-noise-health-study-summary-results.html. [cit. 23. 5. 2026]. MICHAUD, David S.; KEITH, Sarah E.; FEDORIUK, Melanie et al. Exposure to wind turbine noise: Perceptual responses and reported health effects [online]. Journal of the Acoustical Society of America, 2016, roč. 139, č. 3. Dostupné z: https://pubmed.ncbi.nlm.nih.gov/27036283/. [cit. 23. 5. 2026]. COLAS, Jules; EMMANUELLI, Ariane; DRAGNA, Didier; STEVENS, Richard J. A. M. Modeling wind farm noise emission and propagation: effects of flow layout [online]. arXiv, 2025. Dostupné z: https://arxiv.org/abs/2508.13128. [cit. 23. 5. 2026]. **<u>6.5.4 Nedostatečné odstupové vzdálenosti od obytné zástavby a chráněných venkovních prostor</u>** Dokumentace SEA v části věnované obyvatelstvu, hluku a veřejnému zdraví uvádí, že nejbližší obytná zástavba se nachází ve vzdálenostech nad 500 m od akcelerační oblasti AOV47 – Bukovec, a na tomto základě dovozuje, že vlivy na veřejné zdraví budou zanedbatelné. Dále dokumentace ignoruje skutečnost, že obytná zástavba má také venkovní chráněné prostory ve smyslu § 30 odst. 1 zákona o ochraně veřejného zdraví č. 258/200 Sb. SEA konkrétně uvádí: *„Nejbližší zástavba: Tříklasovice, Psárov, Hojovice, Drunče, Bořetín, Vlkosovice, Chválkov – nad 500 m.“* Dokumentace však současně sama připouští, že ve Vlkosovicích se nacházejí tři rekreační objekty do 500 m, v Hojovicích jeden rekreační objekt do 500 m a v Bořetíně a Březině se rodinné domy nacházejí při hranici akcelerační oblasti do vzdálenosti 500 m. Tvrzení SEA o odstupu obytné zástavby nad 500 m je tedy již vnitřně rozporné. **Současně však dokumentace podstatným způsobem podhodnocuje skutečný počet obytných objektů nacházejících se ve vzdálenosti kratší než 500 m od hranice akcelerační oblasti. Ve skutečnosti se v dotčeném území nachází výrazně více obytných staveb, které jsou od hranice AOV47 – Bukovec vzdáleny méně než 500 m.** Jedná se zejména o tyto objekty: k.ú. Bořetín , k.ú. Dobešov (Cihelny) , k.ú. Vlkosovice , k.ú. Drunče , k.ú. Březina u Jindřichova Hradce , k.ú. Tříklasovice , k.ú. Psárov , k.ú. Hojovice , k.ú. Chválkov u Kamenice nad Lipou ,	

Poř.č.	Připomínkové místo	Číslo jednací	Článek	AO	Připomínka	Vyhodnocení
					k.ú. Rutov . Dokumentace SEA současně vůbec neřeší skutečnost, že ochrana obyvatel se nevztahuje pouze na samotné stavby, ale také na jejich chráněné venkovní prostory, zejména zahrady, dvory a další bezprostředně užívané části obytného prostředí. Posuzování vzdáleností pouze od obvodových zdí staveb proto významně zkresluje skutečný rozsah dotčeného obytného území. Dalším zásadním problémem je nepřesnost samotných mapových podkladů. Dokumentace pracuje s příliš velkým měřítkem výkresů akcelerační oblasti a neumožňuje přesné porovnání hranic AOV47 – Bukovec s katastrální mapou a skutečným umístěním obytných objektů. V důsledku toho nelze objektivně ověřit skutečné vzdálenosti mezi hranicí akcelerační oblasti a konkrétní obytnou zástavbou. SEA současně nepředkládá žádné odborné zdůvodnění, proč má být právě vzdálenost 500 m považována za dostatečnou z hlediska ochrany veřejného zdraví. Dokumentace pracuje s touto hodnotou jako s univerzálním kritériem, aniž by objektivně hodnotila konkrétní podmínky území, zejména konfiguraci terénu, meteorologické podmínky, kumulaci více zařízení, šíření hluku v noční době, amplitudovou modulaci, nízkofrekvenční hluk a specifický charakter venkovské krajiny s nízkou původní hlukovou zátěží. Takový postup je odborně neodůvodněný. Dokumentace současně nepředkládá žádné objektivní odborné zdůvodnění, proč má být právě vzdálenost 500 m považována za dostatečnou z hlediska ochrany veřejného zdraví. Samotný pořizovatel přitom v odůvodnění Změny č. 2 ÚRP připouští, že větší odstupové vzdálenosti nebyly použity především proto, že by akcelerační oblasti nesplnily požadovaný výkonový cíl. Minimální odstup tak nebyl stanoven na základě zdravotních kritérií, ale jako kompromis umožňující dosažení energetických cílů návrhu. Současně je nutné zdůraznit, že samotné splnění hygienických limitů hluku automaticky neznamená absenci zdravotních dopadů. Světová zdravotnická organizace (WHO) upozorňuje, že environmentální hluk představuje významný faktor ovlivňující veřejné zdraví i při úrovních expozice, které nemusí překračovat běžné hygienické limity. Dokument Environmental Noise Guidelines for the European Region (2018) uvádí, že dlouhodobá expozice environmentálnímu hluku je spojována zejména s obtěžováním obyvatel, poruchami spánku, zvýšenou stresovou zátěží a dalšími nepříznivými zdravotními účinky, přičemž doporučené hodnoty WHO vycházejí z principu prevence těchto dopadů ještě před dosažením úrovní považovaných za hygienicky nepřípustné. V odborné praxi posuzování vlivů větrných elektráren na životní prostředí jsou přitom běžně uvažovány i výrazně větší odstupové vzdálenosti, zpravidla kolem 1500 m, přičemž kratší vzdálenosti vyžadují adekvátní individuální posouzení konkrétních podmínek v území. Samotná vzdálenost 500 m proto nemůže být bez dalšího považována za automaticky bezpečnou hranici z hlediska ochrany veřejného zdraví. **V rámci ČR existuje již odborná studie, která byla též v rámci připomínek předložena pořizovateli Změny č. 2 ÚRP, která prokazuje, že předmětná vzdálenost přijatelná pro lidské zdraví od obytné zástavby a hranice venkovních chráněných souvisejících prostor činí nejméně 1.500m.** Současně je nutné zdůraznit, že hygienické limity hluku nepředstavují bezpečný práh bez zdravotních dopadů, ale pouze společensky akceptovatelnou míru zdravotního rizika. Samotné splnění limitních hodnot proto automaticky neznamená, že nedochází k obtěžování obyvatel, narušení pohody bydlení nebo jiným zdravotním dopadům. Paušální stanovení vzdálenosti 500 m bez individuálního posouzení konkrétních podmínek území proto nemůže zajistit odpovídající ochranu veřejného zdraví. **Paušální stanovení vzdálenosti 500 m dále nerespektuje princip individuálního hodnocení zdravotních rizik ani požadavek na posuzování dlouhodobé expozice, která je pro zdravotní dopady rozhodující. Zcela opomíjí rovněž kumulativní účinky více zdrojů hluku v území.** Dokumentace SEA však žádné takové individuální posouzení neobsahuje a své závěry zakládá převážně pouze na obecném předpokladu vzdálenosti od obytné zástavby. Takový postup neumožňuje objektivně posoudit skutečné dopady návrhu na veřejné zdraví obyvatel. **<u>Rozpor s judikaturou NSS</u>** Stanovení paušální vzdálenosti 500 m bez individuálního posouzení konkrétních dopadů **je v rozporu s požadavky správního práva na přezkoumatelnost rozhodnutí.** Podle ustálené judikatury Nejvyššího správního soudu musí být správní rozhodnutí založeno na dostatečně zjištěném skutkovém stavu a musí obsahovat přezkoumatelné odůvodnění vztahu mezi podklady a závěry (např. rozsudek NSS č. j. 1 As 13/2007-63, č. j. 2 As 88/2008-68). Pouhé převzetí obecného kritéria vzdálenosti bez vazby na konkrétní akustickou situaci, kumulaci zdrojů a zdravotní dopady činí vymezení akcelerační oblasti	

Poř.č.	Připomínkové místo	Číslo jednací	Článek	AO	Připomínka	Vyhodnocení
					nepřezkoumatelným, neboť není zřejmé, na základě jakých odborných podkladů je tato vzdálenost považována za dostatečnou. **<u>Porušení principu proporcionality</u>** **Podle judikatury Ústavního soudu (např. Pl. ÚS 4/94, Pl. ÚS 24/04) musí být zásahy do základních práv přiměřené, nezbytné a šetrné k dotčeným osobám. Vymezení akceleračních oblastí ve vzdálenosti 500 m představuje zásah do práva na příznivé životní prostředí (čl. 35 Listiny základních práv a svobod) a do ochrany zdraví (čl. 31 Listiny), aniž by bylo prokázáno, že tato vzdálenost skutečně zajišťuje ochranu těchto práv. V situaci, kdy existují odborné poznatky o negativních zdravotních dopadech hluku i při nižších hladinách, nelze považovat takové opatření za přiměřené.** **<u>Rozpor se zákonem č. 258/2000 Sb. (ochrana veřejného zdraví)</u>** **Podle § 2 a § 30 zákona č. 258/2000 Sb. je stát povinen předcházet vzniku a šíření nemocí a chránit zdraví obyvatel před škodlivými vlivy, včetně hluku. Tento zákon je založen na principu prevence, nikoliv pouze na dodržení formálních limitů. Přitom podle odborných zdrojů hygienické limity** nepředstavují bezpečnou hranici, ale pouze kompromisní míru rizika. Stanovení vzdálenosti 500 m bez ohledu na reálnou expozici tak odporuje preventivní funkci zákona, neboť nezajišťuje skutečnou ochranu zdraví. **<u>Rozpor se zákonem č. 100/2001 Sb. (EIA)</u>** Podle § 2 a § 5 zákona č. 100/2001 Sb. musí být posuzovány veškeré významné vlivy na životní prostředí a veřejné zdraví, včetně kumulativních a synergických účinků. Paušální vymezení akceleračních oblastí na základě vzdálenosti 500 m tento požadavek obchází, protože nahrazuje individuální posouzení konkrétní lokality abstraktním kritériem. Tím dochází k faktickému vyloučení řádného posouzení zdravotních dopadů ve fázi strategického rozhodování. **<u>Rozpor s WHO (zdravotní standardy hluku)</u>** Světová zdravotnická organizace (WHO) považuje hluk za významný faktor veřejného zdraví a doporučuje výrazně nižší hodnoty, než jaké odpovídají běžně používaným limitům. Například: WHO doporučuje pro noční hluk hodnotu ≤ 40 dB (Lnight) pro ochranu zdraví hodnoty nad 55 dB jsou spojeny se zvýšeným rizikem kardiovaskulárních onemocnění hluk je prokazatelně spojen s hypertenzí, infarktem a dalšími onemocněními Zároveň WHO ve svých Environmental Noise Guidelines (2018) explicitně uvádí i hluk z větrných elektráren jako relevantní zdroj s negativními dopady na zdraví. **<u>Rozpor s principem předběžné opatrnosti</u>** Princip předběžné opatrnosti, který je součástí práva EU (čl. 191 SFEU) a promítá se i do českého práva, vyžaduje, aby při existenci vědecké nejistoty byly přijímány preventivní kroky k ochraně zdraví. V případě hluku z větrných elektráren existuje dostatek důkazů o negativních dopadech (zejména v oblasti spánku a kardiovaskulárních onemocnění), přičemž specifické charakteristiky tohoto hluku (nízkofrekvenční složky, amplitudová modulace) nejsou plně zohledněny v běžných metodikách. Stanovení fixní vzdálenosti bez zohlednění těchto faktorů je proto v rozporu s tímto principem. **Stanovení vzdálenosti 500 m pro vymezování akceleračních oblastí je nepřezkoumatelné, neproporcionální a v rozporu s požadavky právních předpisů na ochranu veřejného zdraví. Nezohledňuje aktuální vědecké poznatky o zdravotních dopadech hluku, zejména dle WHO, ani specifika hluku z větrných elektráren. Takový postup proto nemůže obstát jako řádně odůvodněné a zákonné řešení.** Dokumentace SEA je proto v této části nepřezkoumatelná. **<u>Návrh řešení:</u>** **Požaduji objektivní přezkoumání skutečných odstupových vzdáleností obytné zástavby od hranice akcelerační oblasti, doplnění přesných mapových podkladů umožňujících ověření vzdáleností vůči katastrální mapě, vyhodnocení chráněných venkovních prostor staveb, individuální posouzení hlukových dopadů na všechny obytné objekty nacházející se v blízkosti AOV47 – Bukovec a odborné zdůvodnění navržené odstupové vzdálenosti z hlediska ochrany veřejného zdraví.**	

Poř.č.	Připomínkové místo	Číslo jednací	Článek	AO	Připomínka	Vyhodnocení
					Pokud nebude možné uvedené nedostatky objektivně a přezkoumatelně odstranit, požaduji vypuštění akcelerační oblasti AOV47 – Bukovec a souvisejícího územního opatření z návrhu Změny č. 2 Územního rozvojového plánu ČR. Zdroje: WORLD HEALTH ORGANIZATION (WHO). Environmental Noise Guidelines for the European Region [online]. Copenhagen: WHO Regional Office for Europe, 2018. Dostupné z: https://www.who.int/europe/publications/i/item/WHO-EURO-2018-3287-43046-60243. [cit. 18. 5. 2026]. ČESKO. Zákon č. 258/2000 Sb., o ochraně veřejného zdraví, ve znění pozdějších předpisů [online]. Zákony pro lidi. Dostupné z: https://www.zakonyprolidi.cz/cs/2000-258. [cit. 18. 5. 2026]. ČESKO. Zákon č. 100/2001 Sb., o posuzování vlivů na životní prostředí a o změně některých souvisejících zákonů (zákon o posuzování vlivů na životní prostředí), ve znění pozdějších předpisů [online]. Zákony pro lidi. Dostupné z: https://www.zakonyprolidi.cz/cs/2001-100. [cit. 18. 5. 2026]. **6.5.5 Nepřípustné odložení zdravotního hodnocení do navazujících řízení** Dokumentace SEA nepřípustně odkládá podstatnou část posouzení vlivů na veřejné zdraví až do navazujících řízení, přestože právě tyto vlivy představují jednu z klíčových otázek přijatelnosti navržené akcelerační oblasti AOV47 – Bukovec. SEA sama výslovně uvádí, že podrobná hluková studie bude zpracována až v navazujících řízeních, režim provozu větrných elektráren bude stanoven až na základě budoucích akustických posouzení, kumulativní působení hluku bude řešeno až následně a další konkrétní podmínky ochrany obyvatel budou teprve dodatečně dopracovány. V podmínkách územního opatření je konkrétně uvedeno: *„Pro navazující řízení dle stavebního zákona zpracovat podrobnou hlukovou studii působení hluku na obytnou zástavbu (chráněné venkovní prostory) zahrnující kumulativní působení ostatních existujících a povolených (a plánovaných zařazených v databázi) zdrojů hluku a na jejím základě zpracovat režim provozu VTE.“* SEA tedy sama potvrzuje, že skutečné hlukové poměry v území nejsou v době pořizování dokumentace známy, kumulativní vlivy nejsou objektivně vyhodnoceny, dopady provozu na obyvatelstvo nebyly reálně posouzeny a podstatné otázky ochrany veřejného zdraví mají být teprve dodatečně zjišťovány. Takový postup je však v rozporu se samotným smyslem procesu SEA. Nelze připustit, aby byly zásadní otázky ochrany veřejného zdraví teprve dodatečně zjišťovány až v navazujících řízeních, pokud právě jejich výsledky mohou zásadním způsobem ovlivnit přijatelnost celé akcelerační oblasti. Posouzení vlivů na veřejné zdraví musí být provedeno již na úrovni SEA, tedy ve fázi, kdy ještě může reálně ovlivnit rozhodování o samotné přijatelnosti návrhu koncepce. Posouzení vlivů koncepce na životní prostředí a veřejné zdraví má být provedeno již na úrovni strategického hodnocení, tedy v okamžiku, kdy je ještě možné objektivně posoudit přijatelnost samotného návrhu koncepce a případně rozhodnout o jeho změně nebo vypuštění. Nelze připustit, aby byly zásadní otázky ochrany veřejného zdraví přesouvány až do navazujících řízení, pokud právě jejich výsledky mohou zásadním způsobem ovlivnit přijatelnost celé akcelerační oblasti. Dokumentace SEA současně neobsahuje konkrétní akustický model území, regionální hlukový model, scénářové hodnocení provozu, použitelné posouzení nočního provozu, objektivní vyhodnocení amplitudové modulace ani hodnocení dlouhodobých psychosociálních dopadů na obyvatelstvo. Přesto dokumentace uzavírá, že vlivy na veřejné zdraví budou zanedbatelné. Takový závěr je však činěn bez odpovídajícího skutkového podkladu. Obdobně je do budoucích řízení odkládáno také hodnocení dalších významných vlivů na obyvatelstvo, zejména konkrétní režim provozu větrných elektráren, monitoring hlukové zátěže, podrobné posouzení kumulativních vlivů i adekvátní hodnocení stroboskopického efektu a dalších specifických dopadů provozu VTE. SEA tak ve skutečnosti nehodnotí konkrétní dopady navržené akcelerační oblasti, ale pouze předpokládá, že případné problémy budou vyřešeny až následně v navazujících řízeních. Takový postup je v rozporu s principem prevence a principem předběžné opatrnosti. **Metodika SEA přitom vyžaduje, aby byly významné vlivy koncepce identifikovány, vyhodnoceny a posouzeny již na strategické úrovni. Není přípustné, aby byly podstatné nejistoty týkající se ochrany** veřejného zdraví ponechány bez odpovídajícího vyhodnocení s tím, že budou řešeny až v budoucnu. Judikatura správních soudů (např. rozsudky NSS č.j. 1 Ao 7/2011-526 a č.j. 7 Ao 7/2010-133) současně dlouhodobě potvrzuje, že nelze odkládat posouzení zásadních vlivů záměru nebo koncepce do	

Poř.č.	Připomínkové místo	Číslo jednací	Článek	AO	Připomínka	Vyhodnocení
					navazujících řízení, pokud právě tyto vlivy mohou ovlivnit samotnou přijatelnost návrhu. Posouzení musí být provedeno v takové fázi přípravy, kdy ještě může reálně ovlivnit rozhodování o koncepci. Dokumentace SEA však v této části pracuje převážně pouze s obecnými předpoklady a neurčitými budoucími podmínkami, aniž by objektivně vyhodnotila skutečné dopady návrhu na veřejné zdraví obyvatel. Takový postup činí dokumentaci SEA v této části nepřezkoumatelnou. Takový postup je v rozporu se zákonem č. 100/2001 Sb., o posuzování vlivů na životní prostředí, se zákonem č. 258/2000 Sb., o ochraně veřejného zdraví, s principem prevence, s principem předběžné opatrnosti i s požadavkem na dostatečné zjištění skutkového stavu. Návrh řešení: Požaduji doplnění komplexního zdravotního hodnocení již na úrovni SEA, zpracování použitelného regionálního hlukového modelu, vyhodnocení kumulativních vlivů více větrných elektráren, posouzení nočního provozu, vyhodnocení amplitudové modulace, nízkofrekvenčního hluku a infrazvuku, objektivní posouzení stroboskopického efektu a vyhodnocení skutečných dlouhodobých dopadů návrhu na veřejné zdraví obyvatel ještě před schválením akcelerační oblasti. Pokud nebude možné uvedené nedostatky objektivně a přezkoumatelně odstranit, požaduji vypuštění akcelerační oblasti AOV47 – Bukovec a souvisejícího územního opatření z návrhu Změny č. 2 Územního rozvojového plánu ČR. Zdroje: CENIA. MANUÁL SEA – Obecné koncepce [online]. Dostupné z: https://portal.cenia.cz/eiasea/dokumenty/dokumentSoubor/2241/MANU%C3%81L%20SEA%20-%20Obecn%C3%A9%20koncepce.pdf. [cit. 18. 5. 2026]. NEJVYŠŠÍ SPRÁVNÍ SOUD. Rozsudek NSS ze dne 27. 1. 2011, č. j. 7 Ao 7/2010-133 [online]. Dostupné z: https://iprpraha.cz/uploads/assets/dokumenty/106/mhmp_rozsudek.pdf. [cit. 18. 5. 2026]. NEJVYŠŠÍ SPRÁVNÍ SOUD. Rozsudek NSS ze dne 31. 1. 2012, č. j. 1 Ao 7/2011-526 [online]. Dostupné z: https://www.nssoud.cz/stazeni-dokumentu?filepath=SOUDNI_VYKON/2011/0007_1Ao__110_20120723040343_prevedeno.pdf. [cit. 18. 5. 2026]. ČESKO. Zákon č. 100/2001 Sb., o posuzování vlivů na životní prostředí a o změně některých souvisejících zákonů (zákon o posuzování vlivů na životní prostředí), ve znění pozdějších předpisů [online]. Zákony pro lidi. Dostupné z: https://www.zakonyprolidi.cz/cs/2001-100. [cit. 18. 5. 2026]. ČESKO. Zákon č. 258/2000 Sb., o ochraně veřejného zdraví, ve znění pozdějších předpisů [online]. Zákony pro lidi. Dostupné z: https://www.zakonyprolidi.cz/cs/2000-258. [cit. 18. 5. 2026]. **6.5.6 Poruchy spánku, chronické obtěžování a psychosociální dopady** Dokumentace SEA nedostatečně hodnotí dlouhodobé psychosociální dopady provozu větrných elektráren na obyvatelstvo dotčeného území. Hodnocení vlivů na veřejné zdraví je redukováno převážně na obecné posouzení hygienických limitů hluku, aniž by byly odpovídajícím způsobem vyhodnoceny dlouhodobé účinky chronického obtěžování obyvatel, narušení spánku, stresové zátěže a změn kvality života. SEA přitom sama připouští možnost obtěžování obyvatel v noční době, současně však bez odpovídajícího odborného podkladu uzavírá, že vlivy na veřejné zdraví budou zanedbatelné. Dokumentace neobsahuje hodnocení dlouhodobého subjektivního obtěžování obyvatel, posouzení chronické stresové zátěže, analýzu narušení spánku, hodnocení dopadů změny charakteru životního prostředí ani posouzení dlouhodobých psychosociálních dopadů na kvalitu života obyvatel venkovského území. Takový postup je nedostatečný. Světová zdravotnická organizace (WHO) ve svých Environmental Noise Guidelines for the European Region (2018) potvrzuje, že environmentální hluk představuje významný problém veřejného zdraví a že hluk z větrných elektráren je spojován zejména s chronickým obtěžováním obyvatel, poruchami spánku, stresovými reakcemi a zhoršením kvality života. Přehledová studie van Kamp a van den Berg (2021) potvrzuje, že nejkonzistentnější vědecké důkazy existují právě pro souvislost mezi hlukem větrných elektráren, subjektivním obtěžováním obyvatel, poruchami spánku a dlouhodobou psychosociální zátěží. Autoři současně upozorňují, že intenzita obtěžování není závislá pouze na samotné hladině hluku, ale také na amplitudové modulaci, nočním provozu, proměnlivosti hluku a dlouhodobé změně životního prostředí.	

Poř.č.	Připomínkové místo	Číslo jednací	Článek	AO	Připomínka	Vyhodnocení
					Systematická přehledová studie Onakpoya et al. (2015) potvrzuje souvislost mezi provozem větrných elektráren a zvýšeným výskytem poruch spánku, subjektivního obtěžování, stresových reakcí, zhoršené psychické pohody a snížení kvality života obyvatel. Studie Pedersen a Persson Waye (2004, 2007) potvrzují, že hluk větrných elektráren je obyvateli vnímán jako významně rušivější než jiné běžné zdroje environmentálního hluku při srovnatelných hladinách hlukové zátěže. Autoři upozorňují zejména na význam amplitudové modulace, pulzního charakteru hluku, nočního provozu a specifického charakteru venkovského prostředí s nízkou původní hlukovou zátěží. Studie Shepherd et al. (2014) potvrzuje významné zhoršení kvality života obyvatel žijících v blízkosti větrných elektráren, zejména v oblastech psychické pohody, kvality spánku, možnosti relaxace a celkové spokojenosti s životním prostředím. Studie Jalali et al. (2016) dále potvrzuje zhoršení kvality života a subjektivního zdravotního stavu obyvatel po uvedení větrných elektráren do provozu. Autoři zaznamenali významné změny zejména v oblasti psychické pohody, kvality spánku a subjektivního vnímání zdraví. Přehledová studie Freiberg et al. (2019) současně potvrzuje, že nejčastěji doloženými účinky dlouhodobé expozice hluku z větrných elektráren jsou chronické obtěžování, poruchy spánku, stresové reakce a zhoršení psychické pohody obyvatel. O to významnější je požadavek na důslednou ochranu citlivých skupin obyvatel, zejména dětí, seniorů, osob s chronickými zdravotními obtížemi, osob s poruchami spánku a dalších osob citlivých na dlouhodobou hlukovou a psychosociální zátěž. Právě u těchto skupin může dlouhodobé působení hluku, nočního provozu, amplitudové modulace a chronického obtěžování představovat významnější zásah do kvality života, psychické pohody a zdravotního stavu než u běžné populace. Dokumentace SEA však žádné specifické posouzení dopadů na citlivé skupiny obyvatel neobsahuje. SEA však žádné odpovídající hodnocení těchto dlouhodobých psychosociálních dopadů neobsahuje. Dokumentace současně vůbec nehodnotí dlouhodobé změny charakteru životního prostředí, narušení klidového charakteru krajiny, změnu subjektivního vnímání domova ani dlouhodobé psychologické dopady spojené s industrializací venkovského prostoru. Takový postup neumožňuje objektivně posoudit skutečné dopady návrhu na veřejné zdraví a kvalitu života obyvatel. Současně je nutné zdůraznit, že samotné splnění hygienických limitů hluku automaticky neznamená absenci zdravotních dopadů. WHO potvrzuje, že chronické obtěžování obyvatel, poruchy spánku a psychosociální dopady mohou vznikat i při formálním splnění hygienických limitů hluku. Dokumentace SEA se však s těmito skutečnostmi nevypořádává a bez odpovídajícího odborného podkladu uzavírá, že vlivy na veřejné zdraví budou zanedbatelné. Dokumentace SEA současně pracuje s vnitřně rozporným závěrem, kdy sama připouští možnost obtěžování obyvatel v noční době, avšak bez odpovídajícího odborného podkladu současně uzavírá, že vlivy na veřejné zdraví budou zanedbatelné a hodnotí je bodovým hodnocením „0“. Takový závěr není objektivně odůvodněn a činí dokumentaci v této části nepřezkoumatelnou. Takový postup je v rozporu se zákonem č. 258/2000 Sb., o ochraně veřejného zdraví, se zákonem č. 100/2001 Sb., o posuzování vlivů na životní prostředí, s doporučeními WHO pro ochranu obyvatel před environmentálním hlukem i s principem prevence a principem předběžné opatrnosti. Dokumentace SEA je proto v této části nepřezkoumatelná a skutkový stav nebyl dostatečně zjištěn. Návrh řešení: Požaduji doplnění komplexního hodnocení psychosociálních dopadů provozu větrných elektráren, posouzení dlouhodobého chronického obtěžování obyvatel, hodnocení poruch spánku, analýzy dlouhodobé stresové zátěže, posouzení dopadů změny charakteru životního prostředí a objektivního vyhodnocení vlivů návrhu na kvalitu života obyvatel dotčeného území. Pokud nebude možné uvedené nedostatky objektivně a přezkoumatelně odstranit, požaduji vypuštění akcelerační oblasti AOV47 – Bukovec a souvisejícího územního opatření z návrhu Změny č. 2 Územního rozvojového plánu ČR. Zdroje: WORLD HEALTH ORGANIZATION (WHO). Environmental Noise Guidelines for the European Region [online]. Copenhagen: WHO Regional Office for Europe, 2018. Dostupné z: https://www.who.int/europe/publications/i/item/WHO-EURO-2018-3287-43046-60243. [cit. 18. 5. 2026].	

Poř.č.	Připomínkové místo	Číslo jednací	Článek	AO	Připomínka	Vyhodnocení
					VAN KAMP, I.; VAN DEN BERG, F. Health effects related to wind turbine sound: an update [online]. International Journal of Environmental Research and Public Health, 2021, roč. 18, č. 17. Dostupné z: https://pmc.ncbi.nlm.nih.gov/articles/PMC8430592/. [cit. 18. 5. 2026]. ONAKPOYA, I. J.; O'SULLIVAN, J.; THOMPSON, M. J.; HENEGHAN, C. J. The effect of wind turbine noise on sleep and quality of life: A systematic review and meta-analysis of observational studies [online]. Environment International, 2015, roč. 82, s. 1–9. Dostupné z: https://www.sciencedirect.com/science/article/abs/pii/S0160412015001051. [cit. 18. 5. 2026]. PEDERSEN, E.; PERSSON WAYE, K. Perception and annoyance due to wind turbine noise – a dose-response relationship [online]. Journal of the Acoustical Society of America, 2004, roč. 116, č. 6, s. 3460–3470. Dostupné z: https://pubs.aip.org/asa/jasa/article-abstract/116/6/3460/545245/Perception-and-annoyance-due-to-wind-turbine-noise. [cit. 18. 5. 2026]. PEDERSEN, E.; PERSSON WAYE, K. Wind turbine noise, annoyance and self-reported health and well-being in different living environments [online]. Occupational and Environmental Medicine, 2007, roč. 64, č. 7, s. 480–486. Dostupné z: https://oem.bmj.com/content/64/7/480. [cit. 18. 5. 2026]. SHEPHERD, D.; MCBRIDE, D.; DIRKS, K.; WELCH, D. Annoyance and health-related quality of life: A cross-sectional study involving two noise sources [online]. Journal of Environmental Protection, 2014, roč. 5, č. 5, s. 400–407. Dostupné z: https://www.scirp.org/journal/paperinformation?paperid=44974. [cit. 18. 5. 2026]. JALALI, L.; BIGELOW, P.; MCCOLL, S. et al. Changes in quality of life and perceptions of general health before and after operation of wind turbines [online]. Environmental Pollution, 2016, roč. 216, s. 608–615. Dostupné z: https://www.sciencedirect.com/science/article/pii/S0269749116305085. [cit. 18. 5. 2026]. FREIBERG, Alice et al. Health effects of wind turbines on humans in residential settings: Results of a scoping review [online]. Environment International, 2019. Dostupné z: https://www.sciencedirect.com/science/article/abs/pii/S0013935118306145. [cit. 18. 5. 2026]. ČESKO. Zákon č. 258/2000 Sb., o ochraně veřejného zdraví, ve znění pozdějších předpisů [online]. Zákony pro lidi. Dostupné z: https://www.zakonyprolidi.cz/cs/2000-258. [cit. 18. 5. 2026]. ČESKO. Zákon č. 100/2001 Sb., o posuzování vlivů na životní prostředí a o změně některých souvisejících zákonů (zákon o posuzování vlivů na životní prostředí), ve znění pozdějších předpisů [online]. Zákony pro lidi. Dostupné z: https://www.zakonyprolidi.cz/cs/2001-100. [cit. 18. 5. 2026]. **6.5.7 Nízkofrekvenční hluk, vibrace, infrazvuk a amplitudová modulace** Dokumentace SEA prakticky nehodnotí problematiku nízkofrekvenčního hluku, vibrací, infrazvuku a amplitudové modulace hluku větrných elektráren, přestože právě tyto složky představují jednu z nejvýznamnějších odborných otázek při posuzování vlivů větrných elektráren na obyvatelstvo a veřejné zdraví. Hodnocení hlukové zátěže v SEA je založeno převážně pouze na obecných A-vážených hlukových veličinách (LAeq), aniž by dokumentace objektivně vyhodnotila nízkofrekvenční složky hluku, infrazvuk, amplitudovou modulaci, pulzní charakter hluku, proměnlivost hlukové zátěže v noční době ani vliv konkrétních meteorologických podmínek na šíření těchto složek hluku. Dokumentace současně neobsahuje spektrální analýzu hluku, model šíření nízkofrekvenčního hluku, hodnocení amplitudové modulace ani objektivní vyhodnocení dlouhodobé noční expozice obyvatel těmto specifickým složkám hluku. Dokumentace SEA současně nehodnotí problematiku vibračních účinků a dynamických jevů souvisejících s provozem větrných elektráren. Studie Machado a Dutkiewicz (2024) potvrzuje, že větrné elektrárny představují dynamické systémy, u nichž vznikají vibrace ovlivňované konstrukcí zařízení, provozními podmínkami a meteorologickými faktory. Vibrační monitoring je proto standardní součástí provozu a diagnostiky větrných elektráren. Dokumentace SEA však neobsahuje žádné vyhodnocení možných vibračních účinků, nehodnotí případné šíření dynamických účinků v konkrétních geologických podmínkách území ani nepředkládá objektivní odborný podklad pro závěr o zanedbatelných vlivech. Přesto bez dalšího uzavírá, že vlivy na veřejné zdraví budou nevýznamné. Takový postup neumožňuje objektivně přezkoumat úplnost hodnocení vlivů návrhu na obyvatelstvo. Takový postup je nedostatečný. Studie Møller a Pedersen (2011) potvrzuje, že velké větrné elektrárny produkují významný podíl nízkofrekvenčního hluku, který může být běžnými metodami hodnocení hluku podhodnocován. Autoři současně upozorňují, že standardní A-vážené hodnocení hluku nemusí odpovídajícím způsobem zachytit specifické nízkofrekvenční složky hluku produkované velkými větrnými elektrárnami.	

Poř.č.	Připomínkové místo	Číslo jednací	Článek	AO	Připomínka	Vyhodnocení
					Studie Hansen, Zajamšek a Hansen (2017) dále potvrzuje, že větrné elektrárny produkují nízkofrekvenční hluk a infrazvukové složky, jejichž šíření a subjektivní vnímání je výrazně ovlivňováno meteorologickými podmínkami, stabilitou atmosféry, směrem větru, konfigurací terénu a nočními provozními podmínkami. Studie Chiu et al. (2020) upozorňuje, že běžné postupy hodnocení hluku nemusí dostatečně postihnout nízkofrekvenční složky hluku z větrných elektráren a že přesné vyhodnocení vyžaduje adekvátní modelování konkrétních podmínek v území, včetně meteorologických vlivů a šíření hluku v různých frekvenčních pásmech. Studie Michaud et al. (2018) současně potvrzuje souvislost mezi specifickými charakteristikami hluku větrných elektráren, zejména amplitudovou modulací a pulzním charakterem zvuku, a zvýšeným výskytem poruch spánku, subjektivního rušení a obtěžování obyvatel. Studie Nguyen, Hansen a Zajamšek (2022) dále potvrzuje, že amplitudová modulace představuje významný faktor subjektivního obtěžování obyvatel a že její intenzita se významně mění zejména v noční době, při specifických meteorologických podmínkách a při určitých směrech proudění vzduchu. SEA však žádné odpovídající hodnocení amplitudové modulace, nízkofrekvenčního hluku ani infrazvuku neobsahuje. Dokumentace současně vůbec nehodnotí, zda běžné LAeq limity použité v SEA odpovídajícím způsobem zachycují skutečnou hlukovou zátěž obyvatel vystavených dlouhodobému provozu rozsáhlého souboru větrných elektráren. Současně je významné, že české metodické podklady Ministerstva zdravotnictví (2017) a Státního zdravotního ústavu (2017) samy výslovně počítají s měřením infrazvuku a nízkofrekvenčních složek hluku. Metodický návod Ministerstva zdravotnictví pro měření a hodnocení hluku v mimopracovním prostředí přímo odkazuje na normu ČSN ISO 7196 (1997) pro měření infrazvuku a stanovuje technické požadavky pro jeho měření a vyhodnocení. České zdravotnické metodiky tedy samy potvrzují odbornou významnost této problematiky. Dokumentace SEA však žádné odpovídající hodnocení infrazvuku ani nízkofrekvenčních složek hluku neobsahuje. To je zvlášť významné v případě venkovského území s nízkou původní hlukovou zátěží, kde mohou být nízkofrekvenční a amplitudově modulované složky hluku subjektivně vnímány výrazně intenzivněji než v běžném městském prostředí. Dokumentace SEA současně nehodnotí dlouhodobou noční expozici, kumulativní působení více větrných elektráren, proměnlivost hluku v čase ani možné zesílení specifických frekvenčních složek v závislosti na meteorologických podmínkách a konfiguraci terénu. Takový postup neumožňuje objektivně posoudit skutečné dopady návrhu na veřejné zdraví obyvatel. Současně je nutné zdůraznit, že odborná literatura zabývající se zdravotními dopady hluku z větrných elektráren, včetně dokumentů WHO (2018) a přehledových studií Van Kamp a Van den Berg (2021) či Møller a Pedersen (2011), nepovažuje otázku dlouhodobých účinků nízkofrekvenčního hluku a amplitudové modulace za zcela uzavřenou a jednoznačně vyřešenou. Právě z tohoto důvodu je nezbytné uplatnit princip předběžné opatrnosti a požadovat podrobné vyhodnocení těchto vlivů již na úrovni SEA. Dokumentace SEA se však s těmito odbornými nejistotami nevypořádává a bez odpovídajícího odborného podkladu uzavírá, že vlivy na veřejné zdraví budou zanedbatelné. Takový postup je v rozporu se zákonem č. 258/2000 Sb., o ochraně veřejného zdraví, se zákonem č. 100/2001 Sb., o posuzování vlivů na životní prostředí, s doporučeními WHO pro ochranu obyvatel před environmentálním hlukem, i s principem prevence a principem předběžné opatrnosti. Dokumentace SEA je proto v této části nepřezkoumatelná a skutkový stav nebyl dostatečně zjištěn. Návrh řešení: Požaduji doplnění použitelného hodnocení nízkofrekvenčního hluku a infrazvuku, spektrální analýzy hlukové zátěže, objektivního vyhodnocení amplitudové modulace, posouzení dlouhodobé noční expozice obyvatel, scénářového hodnocení meteorologických podmínek, vyhodnocení kumulativního působení více větrných elektráren a objektivního posouzení skutečných dopadů těchto specifických složek hluku na veřejné zdraví obyvatel. Pokud nebude možné uvedené nedostatky objektivně a přezkoumatelně odstranit, požaduji vypuštění akcelerační oblasti AOV47 – Bukovec a souvisejícího územního opatření z návrhu Změny č. 2 Územního rozvojového plánu ČR. Zdroje: MØLLER, H.; PEDERSEN, C. S. Low-frequency noise from large wind turbines [online]. Journal of the Acoustical Society of America, 2011, roč. 129, č. 6, s. 3727–3744. Dostupné z: https://pubs.aip.org/asa/jasa/article-abstract/129/6/3727/832836/Low-frequency-noise-from-large-wind-turbines. [cit. 18. 5. 2026].	

Poř.č.	Připomínkové místo	Číslo jednací	Článek	AO	Připomínka	Vyhodnocení
					HANSEN, C.; ZAJAMŠEK, B.; HANSEN, K. Infrasound and low-frequency noise from wind turbines [online]. In: Low-Frequency Noise and Vibration. Cham: Springer, 2017, s. 3–16. Dostupné z: https://www.researchgate.net/publication/279963904_Infrasound_and_Low-Frequency_Noise_from_Wind_Turbines. [cit. 18. 5. 2026]. CHIU, Y.-H.; TSAI, C.-L.; CHANG, W.-Y. Assessment of low-frequency noise from wind turbines under different weather conditions [online]. Applied Sciences, 2020, roč. 10, č. 21. Dostupné z: https://pmc.ncbi.nlm.nih.gov/articles/PMC7721757/. [cit. 18. 5. 2026]. MICHAUD, D. S.; KEITH, S. E.; FEDORIUK, O. et al. Wind turbine noise and sleep: pilot studies on the influence of noise characteristics [online]. Noise & Health, 2018. Dostupné z: https://www.researchgate.net/publication/329041329_Wind_Turbine_Noise_and_Sleep_Pilot_Studies_on_the_Influence_of_Noise_Characteristics. [cit. 18. 5. 2026]. NGUYEN, T.; HANSEN, K.; ZAJAMŠEK, B. Long-term assessment of amplitude modulation in wind turbine noise [online]. arXiv, 2022. Dostupné z: https://arxiv.org/abs/2206.02543. [cit. 18. 5. 2026]. WORLD HEALTH ORGANIZATION (WHO). Environmental Noise Guidelines for the European Region [online]. Copenhagen: WHO Regional Office for Europe, 2018. Dostupné z: https://www.who.int/europe/publications/i/item/WHO-EURO-2018-3287-43046-60243. [cit. 18. 5. 2026]. VAN KAMP, I.; VAN DEN BERG, F. Health effects related to wind turbine sound: an update [online]. International Journal of Environmental Research and Public Health, 2021, roč. 18, č. 17. Dostupné z: https://pmc.ncbi.nlm.nih.gov/articles/PMC8430592/. [cit. 18. 5. 2026]. MINISTERSTVO ZDRAVOTNICTVÍ ČR. Metodický návod pro měření a hodnocení hluku v mimopracovním prostředí [online]. Věstník MZ ČR, částka 11/2017. Dostupné z: https://szu.gov.cz/wp-content/uploads/2023/01/manual_hluk.pdf. [cit. 18. 5. 2026]. STÁTNÍ ZDRAVOTNÍ ÚSTAV. Autorizační návod k hodnocení zdravotního rizika expozice hluku, verze 4 [online]. Praha: SZÚ, 2017. Dostupné z: https://szu.gov.cz/wp-content/uploads/2023/02/AN_15_04_verze4.pdf. [cit. 18. 5. 2026]. ČESKO. ČSN ISO 7196 (01 1625): Akustika – Frekvenční váhová funkce pro měření infrazvuku [online]. Praha: Český normalizační institut, 1997. Dostupné z: https://seznamcsn.agentura-cas.cz/Detailnormy.aspx. [cit. 18. 5. 2026]. MACHADO, M. R.; DUTKIEWICZ, M. Wind turbine vibration management: An integrated analysis of existing solutions, products, and open-source developments [online]. Energy Reports, 2024, roč. 11, s. 3756–3791. Dostupné z: https://www.sciencedirect.com/science/article/pii/S2352484724001604. [cit. 18. 5. 2026]. ČESKO. Zákon č. 258/2000 Sb., o ochraně veřejného zdraví, ve znění pozdějších předpisů [online]. Zákony pro lidi. Dostupné z: https://www.zakonyprolidi.cz/cs/2000-258. [cit. 18. 5. 2026]. ČESKO. Zákon č. 100/2001 Sb., o posuzování vlivů na životní prostředí a o změně některých souvisejících zákonů (zákon o posuzování vlivů na životní prostředí), ve znění pozdějších předpisů [online]. Zákony pro lidi. Dostupné z: https://www.zakonyprolidi.cz/cs/2001-100. [cit. 18. 5. 2026]. **6.5.8 Stroboskopický efekt a vizuální zátěž obyvatel** Dokumentace SEA nedostatečně hodnotí problematiku stroboskopického efektu („shadow flicker“) a dlouhodobé vizuální zátěže obyvatel způsobené provozem větrných elektráren v akcelerační oblasti AOV47 – Bukovec. SEA sama připouští možnost vzniku stroboskopického efektu, současně však bez odpovídajícího odborného podkladu uzavírá, že vlivy budou zanedbatelné. Dokumentace neobsahuje mapové vyhodnocení rozsahu flicker efektu, model dopadů na konkrétní obytné objekty, posouzení dlouhodobé vizuální zátěže obyvatel ani kumulativní hodnocení vizuálních dopadů rozsáhlého souboru větrných elektráren v krajině. Současně SEA nepředkládá model četnosti stroboskopického efektu, hodnocení sezónních změn, analýzu vlivu orientace svahů a terénu ani vyhodnocení skutečné expozice obyvatel v různých denních obdobích. Dokumentace současně výslovně odkládá podrobné hodnocení stroboskopického efektu až do navazujících řízení. Tím sama potvrzuje, že skutečné dopady na obyvatelstvo nejsou v době pořizování SEA objektivně známy. Takový postup je však v rozporu se smyslem procesu SEA, jehož účelem je právě identifikace a vyhodnocení významných vlivů koncepce již na strategické úrovni. Stroboskopický efekt přitom nepředstavuje pouze technický parametr provozu větrných elektráren, ale významný faktor ovlivňující kvalitu bydlení, psychickou pohodu obyvatel a subjektivní vnímání obytného	

Poř.č.	Připomínkové místo	Číslo jednací	Článek	AO	Připomínka	Vyhodnocení
					prostředí. Opakované periodické stínění může zejména při dlouhodobé expozici představovat významný zdroj subjektivního obtěžování obyvatel. Přehledová studie van Kamp a van den Berg (2021) potvrzuje, že psychosociální dopady provozu větrných elektráren souvisejí nejen s hlukem, ale také s dlouhodobou změnou charakteru životního prostředí a subjektivním vnímáním krajiny obyvateli. Studie Shepherd et al. (2014) současně potvrzuje významné zhoršení kvality života obyvatel žijících v blízkosti větrných elektráren, zejména v oblastech psychické pohody, možnosti relaxace a spokojenosti s obytným prostředím. Studie Jalali et al. (2016) dále potvrzuje zhoršení subjektivního zdravotního stavu a kvality života obyvatel po uvedení větrných elektráren do provozu, přičemž významnou roli hrála právě dlouhodobá změna charakteru prostředí a subjektivní vnímání zásahu do krajiny. Ve studiích Pedersen, Persson Waye (2007) je současně dlouhodobě upozorňováno, že subjektivní obtěžování obyvatel není způsobeno pouze samotnou hlukovou zátěží, ale také vizuální dominancí větrných elektráren, změnou charakteru krajiny, nočním výstražným osvětlením, pohybem rotorů a dlouhodobou proměnou původně klidného venkovského prostředí. SEA však žádné odpovídající komplexní posouzení těchto dlouhodobých vizuálních a psychosociálních dopadů neobsahuje. Dokumentace současně nehodnotí kumulativní vizuální působení většího počtu větrných elektráren, změnu charakteru krajiny, vliv na kvalitu bydlení, ani dlouhodobé psychologické dopady spojené s industrializací venkovského prostoru. To je zvlášť významné v případě území s dosud převážně přírodním a venkovským charakterem krajiny, kde může být vizuální dominance rozsáhlých větrných elektráren subjektivně vnímána výrazně intenzivněji než v urbanizovaném prostředí. Dokumentace SEA se s těmito skutečnostmi nevypořádává a bez odpovídajícího odborného podkladu uzavírá, že vlivy budou zanedbatelné. Takový postup je v rozporu se zákonem č. 100/2001 Sb., o posuzování vlivů na životní prostředí, se zákonem č. 258/2000 Sb., o ochraně veřejného zdraví, s principem prevence, s principem předběžné opatrnosti i s požadavkem na dostatečné zjištění skutkového stavu. Dokumentace SEA je proto v této části nepřezkoumatelná. Návrh řešení: Požaduji doplnění použitelného mapového vyhodnocení stroboskopického efektu, modelu dopadů na konkrétní obytné objekty, hodnocení dlouhodobé vizuální zátěže obyvatel, kumulativního vizuálního posouzení celé akcelerační oblasti, analýzy vlivů na kvalitu bydlení a psychickou pohodu obyvatel a objektivního posouzení dlouhodobých psychosociálních dopadů změny krajinného prostředí. Pokud nebude možné uvedené nedostatky objektivně a přezkoumatelně odstranit, požaduji vypuštění akcelerační oblasti AOV47 – Bukovec a souvisejícího územního opatření z návrhu Změny č. 2 Územního rozvojového plánu ČR. Zdroje: VAN KAMP, I.; VAN DEN BERG, F. Health effects related to wind turbine sound: an update [online]. International Journal of Environmental Research and Public Health, 2021, roč. 18, č. 17. Dostupné z: https://pmc.ncbi.nlm.nih.gov/articles/PMC8430592/. [cit. 18. 5. 2026]. SHEPHERD, D.; MCBRIDE, D.; DIRKS, K.; WELCH, D. Annoyance and health-related quality of life: A cross-sectional study involving two noise sources [online]. Journal of Environmental Protection, 2014, roč. 5, č. 5, s. 400–407. Dostupné z: https://www.scirp.org/journal/paperinformation?paperid=44974. [cit. 18. 5. 2026]. JALALI, L.; BIGELOW, P.; MCCOLL, S. et al. Changes in quality of life and perceptions of general health before and after operation of wind turbines [online]. Environmental Pollution, 2016, roč. 216, s. 608–615. Dostupné z: https://www.sciencedirect.com/science/article/pii/S0269749116305085. [cit. 18. 5. 2026]. PEDERSEN, E.; PERSSON WAYE, K. Wind turbine noise, annoyance and self-reported health and well-being in different living environments [online]. Occupational and Environmental Medicine, 2007, roč. 64, č. 7, s. 480–486. Dostupné z: https://oem.bmj.com/content/64/7/480. [cit. 18. 5. 2026]. ČESKO. Zákon č. 258/2000 Sb., o ochraně veřejného zdraví, ve znění pozdějších předpisů [online]. Zákony pro lidi. Dostupné z: https://www.zakonyprolidi.cz/cs/2000-258. [cit. 18. 5. 2026]. ČESKO. Zákon č. 100/2001 Sb., o posuzování vlivů na životní prostředí a o změně některých souvisejících zákonů (zákon o posuzování vlivů na životní prostředí), ve znění pozdějších předpisů [online]. Zákony pro lidi. Dostupné z: https://www.zakonyprolidi.cz/cs/2001-100. [cit. 18. 5. 2026].	

					6.5.9 Rozpor s právními předpisy a principem předběžné opatrnosti Dokumentace SEA vykazuje v oblasti ochrany veřejného zdraví závažné systémové nedostatky, které způsobují její nepřezkoumatelnost a současně vedou k nedostatečnému zjištění skutkového stavu. Posouzení vlivů akcelerační oblasti AOV47 – Bukovec na obyvatelstvo a veřejné zdraví je založeno převážně na obecných předpokladech, neúplných podkladech a budoucích podmínkách, které mají být teprve dopracovány v navazujících řízeních. SEA přitom neobsahuje komplexní zdravotní hodnocení, nehodnotí dostatečně kumulativní vlivy, neobsahuje adekvátní akustické posouzení, neřeší odpovídajícím způsobem nízkofrekvenční hluk, infrazvuk ani amplitudovou modulaci, nehodnotí dlouhodobé psychosociální dopady, neobsahuje objektivní vyhodnocení stroboskopického efektu a významnou část podstatných vlivů odkládá až do budoucích navazujících řízení. Dokumentace současně bez odpovídajícího odborného podkladu opakovaně uzavírá, že vlivy na veřejné zdraví budou „zanedbatelné“, přestože sama připouští možnost obtěžování obyvatel v noční době a současně potvrzuje potřebu budoucích podrobných studií. Takový postup je v rozporu se zákonem č. 100/2001 Sb., o posuzování vlivů na životní prostředí, podle kterého musí být významné vlivy koncepce na obyvatelstvo a veřejné zdraví objektivně vyhodnoceny již na úrovni SEA. Posouzení musí být provedeno v rozsahu umožňujícím objektivně posoudit přijatelnost navržené koncepce ještě před jejím schválením. Současně je postup SEA v rozporu se zákonem č. 258/2000 Sb., o ochraně veřejného zdraví, jehož účelem je ochrana obyvatel před škodlivými účinky hluku a dalších negativních faktorů životního prostředí. Dokumentace SEA je dále v rozporu s nařízením vlády č. 272/2011 Sb., o ochraně zdraví před nepříznivými účinky hluku a vibrací, protože otázku skutečné hlukové zátěže obyvatel nepodkládá konkrétními akustickými modely ani objektivním vyhodnocením specifických složek hluku typických pro provoz větrných elektráren. SEA současně nehodnotí dostatečně amplitudovou modulaci, nízkofrekvenční hluk, infrazvuk, dlouhodobou noční expozici ani kumulativní působení více zařízení. Takový postup neumožňuje objektivně posoudit skutečné dopady návrhu na veřejné zdraví obyvatel. Závažným nedostatkem dokumentace je rovněž skutečnost, že podstatná část hodnocení vlivů na veřejné zdraví je nepřípustně odložena až do navazujících řízení. Dokumentace sama uvádí, že podrobné hlukové studie, režim provozu větrných elektráren, kumulativní hodnocení hluku a další ochranná opatření budou teprve zpracovány následně. Takový postup je v rozporu s principem prevence, podle kterého mají být možné negativní dopady identifikovány a řešeny již v okamžiku přípravy koncepce, nikoliv až následně po jejím schválení. Současně je postup SEA v rozporu s principem předběžné opatrnosti. Přehledová studie Van Kamp a Van den Berg (2021), shrnující výsledky dosavadního výzkumu zdravotních účinků hluku větrných elektráren, spolu s doporučeními World Health Organization obsaženými v dokumentu Environmental Noise Guidelines for the European Region (2018), upozorňují na existující odborné nejistoty a potřebu preventivního přístupu při hodnocení dlouhodobých dopadů hluku na obyvatelstvo. O to významnější je požadavek na důslednou ochranu citlivých skupin obyvatel, zejména dětí, seniorů, osob s chronickými zdravotními obtížemi, osob s poruchami spánku a dalších osob citlivých na dlouhodobou hlukovou a psychosociální zátěž. Právě u těchto skupin může dlouhodobé působení hluku, nočního provozu, amplitudové modulace a chronického obtěžování představovat významnější zásah do kvality života, psychické pohody a zdravotního stavu než u běžné populace. Dokumentace SEA však žádné specifické posouzení dopadů na citlivé skupiny obyvatel neobsahuje. SEA se však s těmito odbornými nejistotami nevypořádává a místo objektivního vyhodnocení významnou část podstatných otázek pouze přesouvá do budoucích řízení. Takový postup činí dokumentaci SEA nepřezkoumatelnou a skutkový stav nebyl dostatečně zjištěn. Takový postup je současně v rozporu s požadavkem na úplné a preventivní posouzení významných vlivů koncepce již na úrovni SEA a nepřípustně přesouvá podstatné otázky ochrany veřejného zdraví do navazujících řízení. Takový postup je v rozporu se zákonem č. 100/2001 Sb., o posuzování vlivů na životní prostředí, se zákonem č. 258/2000 Sb., o ochraně veřejného zdraví, s nařízením vlády č. 272/2011 Sb., o ochraně zdraví před nepříznivými účinky hluku a vibrací, s principem prevence, s principem předběžné opatrnosti i s požadavkem na dostatečné zjištění skutkového stavu. Dokumentace SEA je proto v této části nepřezkoumatelná. Návrh řešení: **Požaduji doplnění komplexního a objektivního hodnocení vlivů návrhu na veřejné zdraví, zpracování adekvátních akustických a zdravotních studií již na úrovni SEA, objektivní**	

Poř.č.	Připomínkové místo	Číslo jednací	Článek	AO	Připomínka	Vyhodnocení
					vyhodnocení kumulativních vlivů, posouzení dlouhodobých psychosociálních dopadů, hodnocení amplitudové modulace, nízkofrekvenčního hluku a infrazvuku, vyhodnocení stroboskopického efektu a odstranění všech uvedených metodických a právních nedostatků dokumentace. Pokud nebude možné uvedené nedostatky objektivně a přezkoumatelně odstranit, požaduji vypuštění akcelerační oblasti AOV47 – Bukovec a souvisejícího územního opatření z návrhu Změny č. 2 Územního rozvojového plánu ČR. Zdroje: VAN KAMP, I.; VAN DEN BERG, F. Health effects related to wind turbine sound: an update [online]. International Journal of Environmental Research and Public Health, 2021, roč. 18, č. 17. Dostupné z: https://pmc.ncbi.nlm.nih.gov/articles/PMC8430592/. [cit. 18. 5. 2026]. WORLD HEALTH ORGANIZATION (WHO). Environmental Noise Guidelines for the European Region [online]. Copenhagen: WHO Regional Office for Europe, 2018. Dostupné z: https://www.who.int/europe/publications/i/item/WHO-EURO-2018-3287-43046-60243. [cit. 18. 5. 2026]. ČESKO. Zákon č. 258/2000 Sb., o ochraně veřejného zdraví, ve znění pozdějších předpisů [online]. Zákony pro lidi. Dostupné z: https://www.zakonyprolidi.cz/cs/2000-258. [cit. 18. 5. 2026]. ČESKO. Zákon č. 100/2001 Sb., o posuzování vlivů na životní prostředí a o změně některých souvisejících zákonů (zákon o posuzování vlivů na životní prostředí), ve znění pozdějších předpisů [online]. Zákony pro lidi. Dostupné z: https://www.zakonyprolidi.cz/cs/2001-100. [cit. 18. 5. 2026]. ČESKO. Nařízení vlády č. 272/2011 Sb., o ochraně zdraví před nepříznivými účinky hluku a vibrací, ve znění pozdějších předpisů [online]. Zákony pro lidi. Dostupné z: https://www.zakonyprolidi.cz/cs/2011-272. [cit. 18. 5. 2026]. **6.6 Krajinný ráz** **<u>6.6.1 Vnitřní rozpornost SEA při hodnocení krajinného rázu</u>** **Dokumentace SEA vykazuje zásadní vnitřní rozpornost při hodnocení vlivů akcelerační oblasti AOV47 – Bukovec na krajinný ráz. Dokumentace totiž sama potvrzuje existenci mimořádně vysokých krajinných, kulturních a historických hodnot území, významných pohledových vazeb a dálkové viditelnosti navrhovaných větrných elektráren, avšak výsledný vliv hodnotí pouze jako „mírně negativní“ s bodovým hodnocením „-1“.** Takový závěr je v rozporu s obsahem samotné dokumentace SEA a není objektivně ani metodicky odůvodněn. SEA sama uvádí, že v dotčeném území se nachází významné kulturně-historické dominanty, hodnotné krajinné horizonty, významné dálkové pohledy, pohledově exponované prostory, historické kompoziční vztahy a významné krajinné scenérie. Dokumentace současně výslovně uvádí, že realizací akcelerační oblasti může dojít k oslabení přírodních a kulturních dominant, k narušení historických pohledových vazeb, ke vzniku nových výškových dominant a ke změně charakteru krajinné scény. Přesto SEA bez bližšího odborného odůvodnění uzavírá, že vliv na krajinný ráz bude pouze *„mírně negativní“*. Takový závěr je zjevně nepřiměřený zejména vzhledem k rozsahu navrhovaného zásahu. Dokumentace totiž současně připouští možnost výstavby až 33 větrných elektráren o výšce až 250 metrů, přičemž v kombinaci s akceleračními oblastmi AOV48, AOV49 a AOV50 může v širším území vzniknout soustava přibližně 88 větrných elektráren. AOV47 Bukovec zasahuje do území Kraje Vysočina vymezeného ve Strategii ochrany krajinného rázu Kraje Vysočina (SOKR) jako oblast krajinného rázu Pacovsko při hranici Jindřichohradecka. Jedná se o vyvýšenou členitou pahorkatinu až plochou vrchovinu tvořící vrcholové partie západní části Českomoravské vrchoviny s nadmořskými výškami často přesahujícími 700 m n. m. Území leží na významném rozvodí mezi povodím Želivky a přítoky Lužnice a Nežárky a je charakteristické soustavou krajinných horizontů, vyvýšených hřbetů a pohledově exponovaných dominant, mezi nimiž se výrazně uplatňují zejména Stražiště, Svidník a Buček u Krumvaldu. Významnou součást krajinného rázu tvoří rovněž kulturně-historické dominanty, zejména kostely v Lidmani, Zhoři a Křeči, izolované sídelní komory, historické krajinné struktury a rozsáhlé dálkové pohledy do jižních Čech i na Pelhřimovsko. Samotná akcelerační oblast AOV47 je přitom situována právě do nejvyšších poloh na krajinný předěl Batkovy – Na Hejsalech – Na Výhoně – Svidník – Tlučeň, tedy do prostoru s mimořádnou pohledovou exponovaností a vysokou citlivostí krajinného rázu. Dokumentace současně připouští, že navrhované	

Poř.č.	Připomínkové místo	Číslo jednací	Článek	AO	Připomínka	Vyhodnocení
					větrné elektrárny by byly výrazně viditelné z Černovicka, Kamenicka i Pelhřimovska a zasahovaly by do širokého regionálního prostoru krajinných horizontů a dálkových pohledů. Větrné elektrárny o výšce až 250 metrů přitom výrazně převyšují běžné krajinné dominanty v území. Dokumentace SEA však neobsahuje objektivní hodnocení dominance 250metrových staveb, neposuzuje změnu měřítka krajiny, nehodnotí vznik nové technické dominanty nadregionálního významu, ani neobsahuje regionální model dálkové viditelnosti. SEA současně neobsahuje realistické vizualizace, panoramatické pohledy, fotomontáže, analýzu dálkových pohledů pro výšku 250 metrů, ani objektivní vyhodnocení viditelnosti z kulturně významných lokalit. Dokumentace přitom sama identifikuje významné kulturně-historické dominanty Choustník, Kámen, Červenou Lhotu, sakrální stavby, historické pohledové osy a krajinné horizonty. Současně však není objektivně vysvětleno, jak může být zásah tohoto rozsahu hodnocen pouze jako „mírně negativní". Rozporuplnost dokumentace dále posiluje skutečnost, že Jihočeský kraj (2009) i Kraj Vysočina (2024) ve svých koncepčních dokumentech dlouhodobě chrání harmonické měřítko krajiny, krajinné horizonty, obraz sídel v krajině a pohledově exponované prostory. Strategie ochrany krajinného rázu Kraje Vysočina (2024), oblast krajinného rázu CZ0610-OB015 Pacovsko, výslovně požaduje: *„Zamezit výstavbě objektů převyšujících daný vymezený horizont a narušujících tak jeho charakter a celistvost."* Dále uvádí: *„Nestavět výškové stavby technicistní povahy, které mohou snížit estetickou nebo přírodní hodnotu krajinného rázu v exponovaném území."* A současně: *„Neumisťovat vertikální výškové stavby technicistní povahy tak, aby narušily typické pohledové partie prostoru sídla."* Tyto zásady se přitom přímo vztahují k obcím Bořetín, Hojovice, Chválkov, Dobešov a Vlkosovice, které se nacházejí v oblasti krajinného rázu Pacovsko. Současně Jihočeský kraj (2009) ve svých podkladech výslovně uvádí: *„Na území se zvýšenou ochranou krajinného rázu … neumisťovat stavby a zařízení větrných elektráren ve volné krajině."* Dokumentace SEA však tyto krajské koncepční podklady objektivně nezohledňuje. Studie Pasqualetti (2011) potvrzuje, že rozsáhlé větrné parky představují zásadní proměnu kulturní krajiny a výrazně mění vnímání krajinné identity. Studie Frantál a Kunc (2011) dále potvrzuje, že koncentrace vysokých větrných elektráren v krajině s rekreační a estetickou hodnotou může významně narušit krajinný charakter i rekreační funkci území a že větrné elektrárny bývají významnou částí veřejnosti vnímány jako narušení přírodního charakteru krajiny a estetických hodnot území. Dokumentace SEA však tyto skutečnosti objektivně nehodnotí, metodicky nevysvětluje ani neprokazuje přijatelnost zásahu do krajinného rázu. Výsledné hodnocení „mírně negativní vliv" je proto nepřezkoumatelné, vnitřně rozporné a neodpovídá skutkovým zjištěním uvedeným v samotné dokumentaci. Takový postup je v rozporu se zákonem č. 114/1992 Sb., o ochraně přírody a krajiny, s § 12 ochrany krajinného rázu, s Evropskou úmluvou o krajině (2000), s cíli územního plánování podle stavebního zákona, s principem prevence, s požadavkem přezkoumatelnosti SEA a s požadavkem objektivního a transparentního hodnocení vlivů koncepce. Dokumentace SEA je proto v této části nepřezkoumatelná. Návrh řešení: Požaduji přepracování hodnocení vlivů akcelerační oblasti AOV47 – Bukovec na krajinný ráz, doplnění objektivního regionálního vizuálního modelu, realistických vizualizací, panoramatických pohledů a použitelného hodnocení dominance 250metrových staveb v krajině. Současně požaduji objektivní vyhodnocení kumulativních dopadů soustavy AOV47–AOV50, doplnění analýzy dálkových pohledů, vyhodnocení dálkové viditelnosti, hodnocení změny měřítka krajiny, posouzení zásahu do kulturních dominant a pohledových os a transparentní metodické odůvodnění výsledného bodového hodnocení. Pokud nebude možné uvedené nedostatky objektivně a přezkoumatelně odstranit, požaduji vypuštění akcelerační oblasti AOV47 – Bukovec a souvisejícího územního opatření z návrhu Změny č. 2 Územního rozvojového plánu ČR. Zdroje: JIHOČESKÝ KRAJ. Generel krajinného rázu Jihočeského kraje. [online]. České Budějovice: Jihočeský kraj, 2009. Dostupné z: https://geoportal.kraj-jihocesky.gov.cz/portal/Media/Stary_portal/up_ostatni/generel_krajinneho_razu/jc_kraj_generel_krajinneho_razu_a4.pdf. [cit. 17. 5. 2026].	

Poř.č.	Připomínkové místo	Číslo jednací	Článek	AO	Připomínka	Vyhodnocení
					KRAJ VYSOČINA. Strategie ochrany krajinného rázu Kraje Vysočina (SOKR), oblast krajinného rázu CZ0610-OB015 Pacovsko, revize 2024. [online]. Dostupné z: https://www.kr-vysocina.cz/assets/File.ashx?id_org=450008&id_dokumenty=4125556. [cit. 17. 5. 2026]. PASQUALETTI, Martin J. Opposing Wind Energy Landscapes: A Search for Common Cause [online]. Annals of the Association of American Geographers, 2011. Dostupné z: https://www.tandfonline.com/doi/abs/10.1080/00045608.2011.568879. [cit. 17. 5. 2026]. FRANTÁL, Bohumil; KUNC, Josef. Wind turbines in tourism landscapes: Czech Experience [online]. Annals of Tourism Research, 2011. Dostupné z: https://www.sciencedirect.com/science/article/abs/pii/S0160738310001271. [cit. 17. 5. 2026]. ČESKÁ REPUBLIKA. Zákon č. 114/1992 Sb., o ochraně přírody a krajiny [online]. Dostupné z: https://www.zakonyprolidi.cz/cs/1992-114. [cit. 17. 5. 2026]. RADA EVROPY. Evropská úmluva o krajině [online]. Florencie, 2000. Dostupné z: https://www.coe.int/en/web/landscape. [cit. 17. 5. 2026]. ČESKÁ REPUBLIKA. Zákon č. 283/2021 Sb., stavební zákon [online]. Dostupné z: https://www.zakonyprolidi.cz/cs/2021-283. [cit. 17. 5. 2026]. **6.6.2 Rozpor s koncepční ochranou krajinného rázu Jihočeského kraje** **Návrh akcelerační oblasti AOV47 – Bukovec je v přímém rozporu s koncepční ochranou krajinného rázu Jihočeského kraje, zejména s Generelem krajinného rázu Jihočeského kraje, se Zásadami územního rozvoje Jihočeského kraje, s Územní studií krajiny Jihočeského kraje a s krajskými koncepčními podklady ochrany krajinného rázu.** Dokumentace SEA přitom tyto krajské odborné podklady objektivně nezohledňuje a nevysvětluje, proč je navrhovaná akcelerační oblast vymezována právě v území, které kraj dlouhodobě identifikuje jako krajinářsky hodnotné a citlivé. Krajský úřad Jihočeského kraje (2026) ve svých připomínkách výslovně upozorňuje, že: *„Tyto odborné podklady nebyly v rámci stanovení podmínek a zmírňujících opatření pro AOV47 Bukovec nijak zohledněny.“* Jedná se zejména o Generel krajinného rázu, Územní studii krajiny Jihočeského kraje a další odborné krajinné podklady. Akcelerační oblast AOV47 – Bukovec zasahuje přímo do katastrálních území Březina u Deštné, Drunče, Psárov, Tříklasovice a Bořetín, která jsou součástí místa krajinného rázu Choustník identifikovaného v Generelu krajinného rázu Jihočeského kraje a v podkladech Změny č. 10 ZÚR Jihočeského kraje. Jihočeský kraj současně chrání i historické krajinné struktury a dochované plužiny jako významnou součást kulturní identity krajiny. Změna č. 10 ZÚR Jihočeského kraje výslovně stanoví: *„Na území se zvýšenou ochranou krajinného rázu a v oblastech s dochovanými strukturálně významnými plužinami neumísťovat stavby a zařízení fotovoltaických a větrných elektráren ve volné krajině…“* Současně ukládá: *„zachování definovaných historických plužin v místech jejich identifikovaného výskytu, důsledně chránit jejich strukturu (typ plužiny) před narušením“* a: *„eliminovat činnosti, které mají negativní dopad do vnímání historicky hodnotné krajiny.“* Analýza podkladů Jihočeského kraje současně identifikuje jako významné hodnoty historické plužiny, meze, remízky, úvozové cesty, historickou parcelaci, mozaiku lesních a zemědělských ploch a dochované historické členění krajiny. Navržené větrné elektrárny o výšce až 250 metrů však představují dominantní technické prvky zásadně měnící historickou čitelnost krajiny, tradiční krajinnou strukturu i kulturní identitu území. Tento požadavek představuje jednoznačný koncepční limit krajinného plánování Jihočeského kraje. Návrh AOV47 – Bukovec je však s tímto požadavkem v přímém rozporu. Dokumentace SEA přitom nehodnotí rozpor návrhu s krajskou koncepcí ochrany krajinného rázu, neposuzuje důsledky umístění větrných elektráren do území se zvýšenou ochranou krajinného rázu ani nevysvětluje, proč mají být krajské koncepční limity prolomeny. Jihočeský kraj současně ve svých podkladech dlouhodobě chrání harmonické měřítko krajiny, přírodní a kulturní dominanty, pohledové horizonty, krajinné scenérie, historické krajinné struktury a venkovský charakter území. Tyto hodnoty jsou přitom v území AOV47 mimořádně významné zejména pro obce Březina, Drunče, Psárov a Tříklasovice. Generel krajinného rázu Jihočeského kraje dále vymezuje tzv. charakteristické krajinné prostory (ChaKP) jako reprezentativní krajinné segmenty zahrnující nejhodnotnější části území s nejvýraznějším krajinným rázem. Tyto prostory představují charakteristické a symbolické segmenty jihočeské krajiny, u nichž je kladen zvláštní důraz na ochranu identifikovaných znaků krajinného rázu, kulturních dominant,	

Poř.č.	Připomínkové místo	Číslo jednací	Článek	AO	Připomínka	Vyhodnocení
					harmonického měřítka a prostorových vztahů v krajině. Charakteristický krajinný prostor „Ratibořské Hory – Choustník – Rečice“ v rámci oblasti krajinného rázu ObKR 09 Chýnovsko se uvádí jako území *„soustředěných hodnot krajinného rázu, výrazných scenérií a kulturní identity představující symboly jihočeské krajiny“*, přičemž konkrétně je zde vymezeno místo krajinného rázu MKR Choustník. AOV47 – Bukovec tak nevstupuje do běžné zemědělské krajiny, ale do území, které je krajskými koncepčními dokumenty identifikováno jako symbolická a reprezentativní část jihočeské krajiny s mimořádnou koncentrací estetických, historických a kulturních hodnot. Dokumentace SEA však neobsahuje objektivní regionální vizuální model, neposuzuje kumulativní krajinné dopady, nehodnotí změnu měřítka krajiny ani neobsahuje hodnocení souladu návrhu s krajskou krajinnou koncepcí. Rozpor s krajskými podklady je zvlášť významný vzhledem k rozsahu navrhovaného zásahu. SEA totiž připouští možnost výstavby až 33 větrných elektráren o výšce až 250 metrů, které mohou vytvářet novou technickou dominantu nadregionálního významu. Dokumentace SEA však nehodnotí regionální krajinnou saturaci, neposuzuje synergické vizuální působení ani objektivně nehodnotí vznik souvislého pásu technických dominant v krajině. Územní studie krajiny Jihočeského kraje (2021) přitom vychází z principů Evropské úmluvy o krajině (2000) a pracuje s ochranou charakteru krajiny, jedinečnosti území, krajinné identity a vnímání krajiny obyvateli. Dokumentace SEA však tyto principy objektivně nehodnotí a neprokazuje, že navržená industrializace krajiny bude z hlediska krajinného rázu přijatelná. Výsledné hodnocení vlivu na krajinný ráz je proto nepřezkoumatelné, nedostatečně odůvodněné a v přímém rozporu s koncepční ochranou krajinného rázu Jihočeského kraje. Takový postup je v rozporu se zákonem č. 114/1992 Sb., o ochraně přírody a krajiny, s § 12 ochrany krajinného rázu, s cíli územního plánování podle stavebního zákona, s Evropskou úmluvou o krajině, s principem prevence, s principem ochrany kulturní krajiny a s požadavkem objektivního a transparentního hodnocení vlivů koncepce. Dokumentace SEA je proto v této části nepřezkoumatelná. Návrh řešení: Požaduji přepracování hodnocení vlivů akcelerační oblasti AOV47 – Bukovec na krajinný ráz a doplnění objektivního vyhodnocení souladu návrhu s Generelem krajinného rázu Jihočeského kraje, se Zásadami územního rozvoje Jihočeského kraje, s Územní studií krajiny Jihočeského kraje a s krajskou koncepcí ochrany krajinného rázu. Současně požaduji doplnění regionálního vizuálního modelu, vyhodnocení kumulativních krajinných dopadů, objektivní posouzení krajinné saturace, hodnocení souladu návrhu s územími se zvýšenou ochranou krajinného rázu a transparentní odůvodnění případného prolomení krajských krajinných limitů. Pokud nebude možné uvedené nedostatky objektivně a přezkoumatelně odstranit, požaduji vypuštění akcelerační oblasti AOV47 – Bukovec a souvisejícího územního opatření z návrhu Změny č. 2 Územního rozvojového plánu ČR. Zdroje: JIHOČESKÝ KRAJ. Generel krajinného rázu Jihočeského kraje. [online]. Dostupné z: https://geoportal.kraj-jihocesky.gov.cz/portal/Media/Stary_portal/up_ostatni/generel_krajinneho_razu/jc_kraj_generel_krajinneho_razu_a4.pdf. [cit. 17. 5. 2026]. JIHOČESKÝ KRAJ. Zásady územního rozvoje Jihočeského kraje [online]. České Budějovice: Jihočeský kraj. Dostupné z: https://geoportal.kraj-jihocesky.gov.cz/portal/uzemni-planovani/jihocesky-kraj/zasady-uzemniho-rozvoje-jihoceskeho-kraje. [cit. 17. 5. 2026]. JIHOČESKÝ KRAJ. Územní studie krajiny Jihočeského kraje. [online]. 2021. Dostupné z: https://geoportal.kraj-jihocesky.gov.cz/portal/uzemni-planovani/jihocesky-kraj/uzemni-studie/uzemni-studie-krajiny. [cit. 17. 5. 2026]. KRAJSKÝ ÚŘAD JIHOČESKÝ KRAJ. Nesouhlasné stanovisko k územnímu opatření o podmínkách a zmírňujících opatřeních podle zákona o urychlení využívání obnovitelných zdrojů energie pro akcelerační oblast AOV47 Bukovec. Č.j. KUJCK 63817/2026, 14. 5. 2026. ČESKÁ REPUBLIKA. Zákon č. 114/1992 Sb., o ochraně přírody a krajiny [online]. Dostupné z: https://www.zakonyprolidi.cz/cs/1992-114. [cit. 17. 5. 2026]. RADA EVROPY. Evropská úmluva o krajině [online]. Florencie, 2000. Dostupné z: https://www.coe.int/en/web/landscape. [cit. 17. 5. 2026].	

Poř.č.	Připomínkové místo	Číslo jednací	Článek	AO	Připomínka	Vyhodnocení
					ČESKÁ REPUBLIKA. Zákon č. 283/2021 Sb., stavební zákon [online]. Dostupné z: https://www.zakonyprolidi.cz/cs/2021-283. [cit. 17. 5. 2026]. **<u>6.6.3 Rozpor se Strategií ochrany krajinného rázu Kraje Vysočina (SOKR)</u>** Návrh akcelerační oblasti AOV47 – Bukovec je v přímém rozporu se Strategií ochrany krajinného rázu Kraje Vysočina (SOKR, 2024), konkrétně s oblastí krajinného rázu CZ0610-OB015 Pacovsko, která zahrnuje mimo jiné území obcí Bořetín, Hojovice, Chválkov, Dobešov a Vlkosovice. Dokumentace SEA přitom tuto krajskou koncepční ochranu krajinného rázu objektivně nezohledňuje a nevysvětluje, proč mají být zásady ochrany krajinného rázu Kraje Vysočina prolomeny právě v území s vysokou krajinářskou hodnotou a citlivostí. Strategie ochrany krajinného rázu Kraje Vysočina (SOKR, 2024) představuje oficiální odborný koncepční dokument kraje pro ochranu krajinného rázu a vychází z § 12 zákona č. 114/1992 Sb., o ochraně přírody a krajiny, z principů Evropské úmluvy o krajině (2000), z krajinného plánování, a z odborného hodnocení harmonického měřítka krajiny, krajinných horizontů, sídelních struktur a pohledových vazeb. SOKR (2024) pro oblast Pacovsko výslovně požaduje: *„Nestavět výškové stavby technicistní povahy, které mohou snížit estetickou nebo přírodní hodnotu krajinného rázu v exponovaném území.“* Současně uvádí: *„Neumisťovat vertikální výškové stavby technicistní povahy tak, aby narušily typické pohledové partie prostoru sídla.“* Tyto zásady přitom přímo odpovídají charakteru navrhovaných větrných elektráren o výšce až 250 metrů, které představují výškové technické dominanty, objekty technicistní povahy a zcela nový vizuální prvek nadregionálního významu. Dokumentace SEA však tento rozpor vůbec neřeší. Navržená akcelerační oblast AOV47 se přitom nachází právě v krajině s výraznými horizonty, otevřenými dálkovými pohledy, harmonickým měřítkem krajiny a vysokou citlivostí na umisťování dominantních technických staveb. SOKR (2024) současně identifikuje krajinářsky exponované prostory jako: *„území s vysokým podílem pozitivně vnímaných znaků“* a upozorňuje, že tato území jsou: *„citlivá na umisťování výškových staveb technicistní povahy.“* Dokumentace SEA však nehodnotí krajinářskou exponovanost území, neposuzuje ochranu harmonického měřítka krajiny, nehodnotí zásah do krajinných horizontů ani objektivně neposuzuje narušení obrazu sídel v krajině. SOKR (2024) přitom výslovně chrání obraz sídel v krajině, harmonické měřítko, krajinné scenérie, kulturní dominanty, siluety obcí a historické pohledové vztahy. Pro obce Bořetín, Hojovice, Chválkov, Dobešov, a Vlkosovice má přitom ochrana krajinného rámce a obrazu sídel zásadní význam, protože se jedná o území s dochovaným venkovským charakterem a vysokou krajinářskou hodnotou. Dokumentace SEA však neobsahuje regionální vizuální model, neposuzuje změnu měřítka krajiny, nehodnotí vznik technické dominanty nadregionálního významu ani objektivně neprokazuje, že zásah do krajinného rázu bude přijatelný. Rozpor se SOKR (2024) je zvlášť významný vzhledem k tomu, že SEA připouští možnost výstavby až 33 větrných elektráren o výšce až 250 metrů a v kombinaci s dalšími akceleračními oblastmi může v širším území vzniknout soustava přibližně 88 větrných elektráren. Takový rozsah industrializace krajiny je v přímém rozporu se zásadami ochrany krajinného rázu Kraje Vysočina. Výsledné hodnocení SEA je proto nepřezkoumatelné, metodicky nedostatečné a v přímém rozporu s oficiální krajskou koncepcí ochrany krajinného rázu. Takový postup je v rozporu se zákonem č. 114/1992 Sb., o ochraně přírody a krajiny, s § 12 ochrany krajinného rázu, s Evropskou úmluvou o krajině (2000), s principem ochrany kulturní krajiny, s principem prevence, s cíli územního plánování podle stavebního zákona a s požadavkem objektivního a transparentního hodnocení vlivů koncepce. Dokumentace SEA je proto v této části nepřezkoumatelná. Návrh řešení: Požaduji přepracování hodnocení vlivů akcelerační oblasti AOV47 – Bukovec na krajinný ráz a doplnění objektivního vyhodnocení souladu návrhu se Strategií ochrany krajinného rázu Kraje Vysočina (SOKR), oblast krajinného rázu CZ0610-OB015 Pacovsko. Současně požaduji doplnění regionálního vizuálního modelu, hodnocení zásahu do harmonického měřítka krajiny, vyhodnocení narušení krajinných horizontů, hodnocení zásahu do obrazu sídel v krajině, objektivní posouzení krajinářsky exponovaných	

Poř.č.	Připomínkové místo	Číslo jednací	Článek	AO	Připomínka	Vyhodnocení
					prostorů a transparentní odůvodnění případného prolomení zásad ochrany krajinného rázu Kraje Vysočina. Pokud nebude možné uvedené nedostatky objektivně a přezkoumatelně odstranit, požaduji vypuštění akcelerační oblasti AOV47 – Bukovec a souvisejícího územního opatření z návrhu Změny č. 2 Územního rozvojového plánu ČR. Zdroje: KRAJ VYSOČINA. Strategie ochrany krajinného rázu Kraje Vysočina (SOKR), oblast krajinného rázu CZ0610-OB015 Pacovsko, revize 2024. [online]. Dostupné z: https://www.kr-vysocina.cz/assets/File.ashx?id_org=450008&id_dokumenty=4125556. [cit. 17. 5. 2026]. KRAJ VYSOČINA. Zásady územního rozvoje Kraje Vysočina [online]. Jihlava: Kraj Vysočina. Dostupné z: https://pupo.kr-vysocina.cz/up/kraj. [cit. 17. 5. 2026]. ČESKÁ REPUBLIKA. Zákon č. 114/1992 Sb., o ochraně přírody a krajiny [online]. Dostupné z: https://www.zakonyprolidi.cz/cs/1992-114. [cit. 17. 5. 2026]. RADA EVROPY. Evropská úmluva o krajině [online]. Florencie, 2000. Dostupné z: https://www.coe.int/en/web/landscape. [cit. 17. 5. 2026]. ČESKÁ REPUBLIKA. Zákon č. 283/2021 Sb., stavební zákon [online]. Dostupné z: https://www.zakonyprolidi.cz/cs/2021-283. [cit. 17. 5. 2026]. **6.6.4 Ochrana harmonického měřítka krajiny a krajinných horizontů** **Dokumentace SEA nedostatečně hodnotí zásah navržené akcelerační oblasti AOV47 – Bukovec do harmonického měřítka krajiny, krajinných horizontů, pohledově exponovaných prostorů a siluet sídel.** Dokumentace současně neobsahuje objektivní hodnocení dominance 250metrových staveb, neposuzuje změnu měřítka krajiny, nehodnotí narušení horizontů, neposuzuje dálkovou viditelnost ani objektivně nehodnotí zásah do krajinných předělů a pohledově exponovaných prostorů. Jedná se přitom o území s vysokou krajinářskou hodnotou, výraznými horizonty a zachovalým harmonickým vztahem mezi krajinou, sídly, lesními komplexy, kulturními dominantami a otevřenými pohledovými osami. Navržené větrné elektrárny o výšce až 250 metrů přitom představují zcela nový výškový prvek nadregionálního významu, který zásadně mění měřítko krajiny, vnímání horizontů, siluety sídel i charakter krajinné scenérie. Návrh AOV47 je však v přímém rozporu se zásadami ochrany harmonického měřítka krajiny a ochrany krajinných horizontů stanovenými v Zásadách územního rozvoje Jihočeského kraje, Generelu krajinného rázu Jihočeského kraje, Územní studii krajiny Jihočeského kraje (2021), Zásadách územního rozvoje Kraje Vysočina a Strategii ochrany krajinného rázu Kraje Vysočina (2024). Navržené větrné elektrárny mají být umístěny právě v pohledově exponovaném území, na výrazných horizontálních liniích, v otevřené krajině s dálkovou viditelností a v prostoru významných krajinných předělů. Dokumentace SEA však neobsahuje regionální model dálkové viditelnosti, neposuzuje viditelnost z významných pohledových bodů, nehodnotí zásah do siluet obcí ani objektivně neposuzuje vznik nové technické dominanty nadregionálního významu. SOKR (2024) současně chrání harmonické měřítko krajiny, obraz sídel v krajině, krajinné scenérie, kulturní dominanty a charakteristické horizonty. Pro obce Bořetín, Hojovice, Chválkov, Dobešov, Vlkosovice, ale i Březinu, Drunče, Psárov a Tříklasovice, má přitom ochrana krajinných horizontů a harmonického měřítka krajiny zásadní význam. Dokumentace SEA však nehodnotí změnu siluet sídel, neposuzuje zásah do historických pohledových vztahů, nehodnotí dálkovou dominanci staveb ani neobsahuje realistické panoramatické vizualizace. Významný je i samotný rozsah navrhovaného zásahu. SEA připouští možnost výstavby až 33 větrných elektráren o výšce až 250 metrů, přičemž v kombinaci s dalšími akceleračními oblastmi může v širším území vzniknout soustava přibližně 88 větrných elektráren. Taková koncentrace dominantních výškových staveb představuje zásadní změnu měřítka krajiny, vznik nového technického horizontu, industrializaci krajinné scenérie a narušení dosavadní krajinné identity území. Studie Pasqualetti (2011) potvrzuje, že rozsáhlé větrné parky zásadně mění vnímání krajinného prostoru a kulturní identity krajiny. Studie Svensson et al. (2023) dále potvrzuje, že vysoké větrné elektrárny významně ovlivňují vnímání horizontů, měřítka krajiny a dálkových pohledů, zejména v otevřených a harmonicky utvářených venkovských krajinách.	

Poř.č.	Připomínkové místo	Číslo jednací	Článek	AO	Připomínka	Vyhodnocení
					Dokumentace SEA však tyto dopady objektivně nehodnotí, metodicky nevysvětluje ani neprokazuje jejich přijatelnost. Výsledné hodnocení vlivů na krajinný ráz je proto nepřezkoumatelné a v rozporu s krajskou koncepcí ochrany krajinného rázu. Takový postup je v rozporu se zákonem č. 114/1992 Sb., o ochraně přírody a krajiny, s § 12 ochrany krajinného rázu, s Evropskou úmluvou o krajině (2000), s principem ochrany kulturní krajiny, s principem prevence, s cíli územního plánování podle stavebního zákona a s požadavkem objektivního a transparentního hodnocení vlivů koncepce. Dokumentace SEA je proto v této části nepřezkoumatelná. Návrh řešení: Požaduji přepracování hodnocení vlivů akcelerační oblasti AOV47 – Bukovec na harmonické měřítko krajiny, krajinné horizonty a pohledově exponované prostory. Současně požaduji doplnění regionálního modelu dálkové viditelnosti, realistických panoramatických vizualizací, hodnocení dominance 250metrových staveb, vyhodnocení zásahu do siluet sídel, posouzení krajinných předělů a horizontů, objektivní hodnocení změny měřítka krajiny a transparentní vyhodnocení souladu návrhu se Strategií ochrany krajinného rázu Kraje Vysočina. Pokud nebude možné uvedené nedostatky objektivně a přezkoumatelně odstranit, požaduji vypuštění akcelerační oblasti AOV47 – Bukovec a souvisejícího územního opatření z návrhu Změny č. 2 Územního rozvojového plánu ČR. Zdroje: JIHOČESKÝ KRAJ. Generel krajinného rázu Jihočeského kraje. [online]. Dostupné z: https://geoportal.kraj-jihocesky.gov.cz/portal/Media/Stary_portal/up_ostatni/generel_krajinneho_razu/jc_kraj_generel_krajinneho_razu_a4.pdf. [cit. 17. 5. 2026]. JIHOČESKÝ KRAJ. Zásady územního rozvoje Jihočeského kraje [online]. České Budějovice: Jihočeský kraj. Dostupné z: https://geoportal.kraj-jihocesky.gov.cz/portal/uzemni-planovani/jihocesky-kraj/zasady-uzemniho-rozvoje-jihoceskeho-kraje. [cit. 17. 5. 2026]. JIHOČESKÝ KRAJ. Územní studie krajiny Jihočeského kraje. [online]. 2021. Dostupné z: https://geoportal.kraj-jihocesky.gov.cz/portal/uzemni-planovani/jihocesky-kraj/uzemni-studie/uzemni-studie-krajiny. [cit. 17. 5. 2026]. KRAJ VYSOČINA. Strategie ochrany krajinného rázu Kraje Vysočina (SOKR), oblast krajinného rázu CZ0610-OB015 Pacovsko, revize 2024. [online]. Dostupné z: https://www.kr-vysocina.cz/assets/File.ashx?id_org=450008&id_dokumenty=4125556. [cit. 17. 5. 2026]. KRAJ VYSOČINA. Zásady územního rozvoje Kraje Vysočina [online]. Jihlava: Kraj Vysočina. Dostupné z: https://pupo.kr-vysocina.cz/up/kraj. [cit. 17. 5. 2026]. PASQUALETTI, Martin J. Opposing Wind Energy Landscapes: A Search for Common Cause [online]. Annals of the Association of American Geographers, 2011. Dostupné z: https://www.tandfonline.com/doi/abs/10.1080/00045608.2011.568879. [cit. 17. 5. 2026]. SVENSSON, J. et al. Wind power distribution across subalpine, boreal, and temperate landscapes: challenges for sustainable planning [online]. Ecology and Society, 2023. Dostupné z: https://ecologyandsociety.org/vol28/iss4/art18/. [cit. 17. 5. 2026]. ČESKÁ REPUBLIKA. Zákon č. 114/1992 Sb., o ochraně přírody a krajiny [online]. Dostupné z: https://www.zakonyprolidi.cz/cs/1992-114. [cit. 17. 5. 2026]. RADA EVROPY. Evropská úmluva o krajině [online]. Florencie, 2000. Dostupné z: https://www.coe.int/en/web/landscape. [cit. 17. 5. 2026]. ČESKÁ REPUBLIKA. Zákon č. 283/2021 Sb., stavební zákon [online]. Dostupné z: https://www.zakonyprolidi.cz/cs/2021-283. [cit. 17. 5. 2026]. **6.6.5 Industrializace krajiny a vznik technické dominanty nadregionálního významu** Dokumentace SEA nedostatečně hodnotí industrializaci krajiny a vznik nové technické dominanty nadregionálního významu v důsledku realizace akcelerační oblasti AOV47 – Bukovec a souvisejících akceleračních oblastí AOV48, AOV49 a AOV50. Dokumentace současně nehodnotí regionální proměnu charakteru krajiny, neposuzuje vznik technického horizontu, nehodnotí změnu identity krajiny ani objektivně neposuzuje industrializaci dosud převážně venkovského a přírodního prostoru. SEA přitom připouští možnost výstavby až 33 větrných elektráren o výšce až 250 metrů v rámci AOV47 – Bukovec. Současně Krajský úřad Jihočeského kraje (2026) upozorňuje na kumulativní působení	

Poř.č.	Připomínkové místo	Číslo jednací	Článek	AO	Připomínka	Vyhodnocení
					AOV47, AOV48, AOV49 a AOV50, tedy: *„sekvenci těchto 4 oblastí umísťovaných v severojižním směru“*. V širším území tak může vzniknout soustava přibližně 88 větrných elektráren vytvářejících souvislý pás dominantních technických staveb v krajině. Takový rozsah výstavby již nepředstavuje jednotlivé lokální zásahy, ale zásadní regionální transformaci krajiny, industrializaci venkovského prostoru, vznik nového technického horizontu a proměnu kulturní krajiny v technicky dominantní území. Dokumentace SEA však neobsahuje regionální model industrializace krajiny, neposuzuje vznik souvislého pásu technických dominant, nehodnotí změnu krajinné identity ani objektivně neposuzuje nadregionální vizuální dominanci soustavy větrných elektráren. Navržené větrné elektrárny o výšce až 250 metrů přitom výrazně převyšují běžné krajinné dominanty v území a vytvářejí nový technický prvek viditelný na značné vzdálenosti. Taková soustava dominant zásadně mění charakter horizontů, narušuje harmonické měřítko krajiny, vytváří novou technickou siluetu regionu a oslabuje přírodní a kulturní dominanty krajiny. Navržená soustava větrných elektráren je však s těmito zásadami v přímém rozporu. Dokumentace SEA současně nehodnotí proměnu venkovského charakteru krajiny, oslabení kulturně-historických dominant, vznik technické dominance nad krajinou ani změnu vnímání krajiny obyvateli a návštěvníky území. Studie Pasqualetti (2011) potvrzuje, že rozsáhlé větrné parky představují zásadní proměnu kulturní krajiny a vedou ke změně krajinné identity i způsobu vnímání prostoru. Studie Frantál a Kunc (2011) dále potvrzuje, že rozsáhlé koncentrace větrných elektráren mohou významně narušovat estetickou a rekreační hodnotu krajiny, zejména v územích s dochovaným venkovským charakterem a vysokou krajinářskou hodnotou. Studie Guan et al. (2022) současně upozorňuje na významné kumulativní vizuální dopady soustav větrných elektráren a na vznik regionální krajinné saturace technickými dominantami. Dokumentace SEA však tyto dopady objektivně nehodnotí, metodicky nevysvětluje ani neprokazuje jejich přijatelnost. Výsledné hodnocení vlivů na krajinný ráz je proto nepřezkoumatelné a neodpovídá skutečnému rozsahu navrhované industrializace krajiny. Takový postup je v rozporu se zákonem č. 114/1992 Sb., o ochraně přírody a krajiny, s § 12 ochrany krajinného rázu, s Evropskou úmluvou o krajině (2000), s principem ochrany kulturní krajiny, s principem prevence, s cíli územního plánování podle stavebního zákona a s požadavkem objektivního a transparentního hodnocení kumulativních vlivů koncepce. Dokumentace SEA je proto v této části nepřezkoumatelná. Návrh řešení: Požaduji přepracování hodnocení vlivů akcelerační oblasti AOV47 – Bukovec na krajinný ráz a doplnění objektivního regionálního hodnocení industrializace krajiny a vzniku technické dominanty nadregionálního významu. Současně požaduji doplnění regionálního vizuálního modelu, objektivní vyhodnocení kumulativních dopadů AOV47–AOV50, hodnocení vzniku technického horizontu, vyhodnocení změny krajinné identity, posouzení regionální krajinné saturace, hodnocení dominance technických struktur nad kulturní krajinou a transparentní vyhodnocení přijatelnosti navržené industrializace krajiny. Pokud nebude možné uvedené nedostatky objektivně a přezkoumatelně odstranit, požaduji vypuštění akcelerační oblasti AOV47 – Bukovec a souvisejícího územního opatření z návrhu Změny č. 2 Územního rozvojového plánu ČR. Zdroje: KRAJSKÝ ÚŘAD JIHOČESKÝ KRAJ. Nesouhlasné stanovisko k územnímu opatření o podmínkách a zmírňujících opatřeních podle zákona o urychlení využívání obnovitelných zdrojů energie pro akcelerační oblast AOV47 Bukovec. Č.j. KUJCK 63817/2026, 14. 5. 2026. KRAJ VYSOČINA. Strategie ochrany krajinného rázu Kraje Vysočina (SOKR), oblast krajinného rázu CZ0610-OB015 Pacovsko, revize 2024. [online]. Dostupné z: https://www.kr-vysocina.cz/assets/File.ashx?id_org=450008&id_dokumenty=4125556. [cit. 17. 5. 2026]. PASQUALETTI, Martin J. Opposing Wind Energy Landscapes: A Search for Common Cause [online]. Annals of the Association of American Geographers, 2011. Dostupné z: https://www.tandfonline.com/doi/abs/10.1080/00045608.2011.568879. [cit. 17. 5. 2026].	

Poř.č.	Připomínkové místo	Číslo jednací	Článek	AO	Připomínka	Vyhodnocení
					FRANTÁL, Bohumil; KUNC, Josef. Wind turbines in tourism landscapes: Czech Experience [online]. Annals of Tourism Research, 2011. Dostupné z: https://www.sciencedirect.com/science/article/abs/pii/S0160738310001271. [cit. 17. 5. 2026]. GUAN, J. et al. Landscape Visual Impact Evaluation for Onshore Wind Farm [online]. ISPRS International Journal of Geo-Information, 2022. Dostupné z: https://www.mdpi.com/2220-9964/11/12/594. [cit. 17. 5. 2026]. ČESKÁ REPUBLIKA. Zákon č. 114/1992 Sb., o ochraně přírody a krajiny [online]. Dostupné z: https://www.zakonyprolidi.cz/cs/1992-114. [cit. 17. 5. 2026]. RADA EVROPY. Evropská úmluva o krajině [online]. Florencie, 2000. Dostupné z: https://www.coe.int/en/web/landscape. [cit. 17. 5. 2026]. ČESKÁ REPUBLIKA. Zákon č. 283/2021 Sb., stavební zákon [online]. Dostupné z: https://www.zakonyprolidi.cz/cs/2021-283. [cit. 17. 5. 2026]. **6.6.6 Nedostatečné vyhodnocení kumulativních vizuálních dopadů** **Dokumentace SEA nedostatečně hodnotí kumulativní vizuální dopady navržených akceleračních oblastí AOV47, AOV48, AOV49 a AOV50 a neobsahuje objektivní regionální vyhodnocení krajinné saturace způsobené koncentrací rozsáhlé soustavy větrných elektráren v širším území.** **Dokumentace současně nehodnotí synergické vizuální působení jednotlivých akceleračních oblastí, neposuzuje souvislý pás technických dominant, nehodnotí regionální industrializaci krajiny ani objektivně neposuzuje kumulativní změnu charakteru krajiny v širším území.** Krajský úřad Jihočeského kraje (2026) přitom ve svých připomínkách výslovně upozorňuje na kumulaci AOV47, AOV48, AOV49 a AOV50. Tím kraj jednoznačně potvrzuje, že nejde o izolované lokální záměry, ale o regionálně propojenou soustavu akceleračních oblastí, jejichž vizuální a krajinné působení je nutné hodnotit kumulativně. Dokumentace SEA však neobsahuje regionální vizuální model, neposuzuje synergické efekty více větrných parků, nehodnotí dálkovou viditelnost celé soustavy ani objektivně neposuzuje regionální krajinnou saturaci. Přitom v kombinaci AOV47, AOV48, AOV49 a AOV50 může v širším území vzniknout soustava přibližně 88 větrných elektráren o výšce až 250 metrů. Taková koncentrace dominantních výškových staveb vytváří souvislý pás technických dominant, novou technickou siluetu regionu a rozsáhlou kumulativní industrializaci krajiny. Dokumentace SEA však nehodnotí regionální vizuální propojenost jednotlivých oblastí, neposuzuje kumulativní zatížení horizontů, nehodnotí souběh dálkově viditelných dominant ani neobsahuje objektivní analýzu celkového vizuálního zatížení území. Významný je i samotný rozsah vizuální dominance navržených staveb. Větrné elektrárny o výšce až 250 metrů představují technické dominanty viditelné na desítky kilometrů a zásadně ovlivňují charakter horizontů, měřítko krajiny, siluety sídel i vnímání krajinného prostoru. Dokumentace SEA však pracuje převážně s lokálním hodnocením, bez regionální perspektivy, bez objektivního kumulativního modelu a bez hodnocení synergických efektů celé soustavy akceleračních oblastí. Strategie ochrany krajinného rázu Kraje Vysočina (SOKR, 2024) současně chrání harmonické měřítko krajiny, krajinné horizonty, pohledově exponované prostory, obraz sídel v krajině a kulturní dominanty. Dokumentace SEA však nehodnotí kumulativní zásah do těchto hodnot, neposuzuje regionální proměnu krajinné identity ani objektivně neprokazuje přijatelnost navržené koncentrace větrných elektráren. Studie Pasqualetti (2011) upozorňuje, že právě rozsáhlé regionální koncentrace větrných elektráren představují nejvýznamnější zásahy do kulturní krajiny a krajinné identity. Studie Guan et al. (2022) potvrzuje, že rozsáhlé soustavy větrných elektráren mohou vést ke krajinné saturaci a významným kumulativním vizuálním dopadům v regionálním měřítku. Studie Svensson et al. (2023) současně potvrzuje, že synergické působení více větrných parků výrazně zvyšuje vnímanou dominanci technických struktur v krajině a zesiluje negativní dopady na krajinný ráz a vnímání prostoru. Dokumentace SEA však tyto dopady objektivně nehodnotí, metodicky nevysvětluje ani neprokazuje jejich přijatelnost. Výsledné hodnocení kumulativních vlivů na krajinný ráz je proto nepřezkoumatelné a neodpovídá skutečnému rozsahu navrhované transformace krajiny. Takový postup je v rozporu se zákonem č. 114/1992 Sb., o ochraně přírody a krajiny, s § 12 ochrany krajinného rázu, se zákonem č. 100/2001 Sb., o posuzování vlivů na životní prostředí, s Evropskou	

Poř.č.	Připomínkové místo	Číslo jednací	Článek	AO	Připomínka	Vyhodnocení
					úmluvou o krajině (2000), s principem prevence, s požadavkem hodnocení kumulativních vlivů a s požadavkem objektivního a transparentního vyhodnocení dopadů koncepce. Dokumentace SEA je proto v této části nepřezkoumatelná. Návrh řešení: Požaduji přepracování hodnocení kumulativních vlivů akceleračních oblastí AOV47–AOV50 na krajinný ráz a doplnění objektivního regionálního vizuálního modelu celé soustavy navržených větrných elektráren. Současně požaduji doplnění hodnocení synergických vizuálních efektů, vyhodnocení regionální krajinné saturace, objektivní posouzení souvislého pásu technických dominant, hodnocení kumulativní industrializace krajiny, posouzení dálkové viditelnosti celé soustavy a transparentní vyhodnocení přijatelnosti kumulativních vizuálních dopadů v regionálním měřítku. Pokud nebude možné uvedené nedostatky objektivně a přezkoumatelně odstranit, požaduji vypuštění akcelerační oblasti AOV47 – Bukovec a souvisejícího územního opatření z návrhu Změny č. 2 Územního rozvojového plánu ČR. Zdroje: KRAJSKÝ ÚŘAD JIHOČESKÝ KRAJ. Nesouhlasné stanovisko k územnímu opatření o podmínkách a zmírňujících opatřeních podle zákona o urychlení využívání obnovitelných zdrojů energie pro akcelerační oblast AOV47 Bukovec. Č.j. KUJCK 63817/2026, 14. 5. 2026. KRAJ VYSOČINA. Strategie ochrany krajinného rázu Kraje Vysočina (SOKR), oblast krajinného rázu CZ0610-OB015 Pacovsko, revize 2024. [online]. Dostupné z: https://www.kr-vysocina.cz/assets/File.ashx?id_org=450008&id_dokumenty=4125556. [cit. 17. 5. 2026]. GUAN, J. et al. Landscape Visual Impact Evaluation for Onshore Wind Farm [online]. ISPRS International Journal of Geo-Information, 2022. Dostupné z: https://www.mdpi.com/2220-9964/11/12/594. [cit. 17. 5. 2026]. SVENSSON, J. et al. Wind power distribution across subalpine, boreal, and temperate landscapes: challenges for sustainable planning [online]. Ecology and Society, 2023. Dostupné z: https://ecologyandsociety.org/vol28/iss4/art18/. [cit. 17. 5. 2026]. PASQUALETTI, Martin J. Opposing Wind Energy Landscapes: A Search for Common Cause [online]. Annals of the Association of American Geographers, 2011. Dostupné z: https://www.tandfonline.com/doi/abs/10.1080/00045608.2011.568879. [cit. 17. 5. 2026]. ČESKÁ REPUBLIKA. Zákon č. 114/1992 Sb., o ochraně přírody a krajiny [online]. Dostupné z: https://www.zakonyprolidi.cz/cs/1992-114. [cit. 17. 5. 2026]. ČESKÁ REPUBLIKA. Zákon č. 100/2001 Sb., o posuzování vlivů na životní prostředí [online]. Dostupné z: https://www.zakonyprolidi.cz/cs/2001-100. [cit. 17. 5. 2026]. RADA EVROPY. Evropská úmluva o krajině [online]. Florencie, 2000. Dostupné z: https://www.coe.int/en/web/landscape. [cit. 17. 5. 2026]. **6.6.7 Narušení kulturní krajiny, historických dominant a pohledových vazeb** **Dokumentace SEA nedostatečně hodnotí zásah navržené akcelerační oblasti AOV47 – Bukovec do** **kulturní krajiny, historických dominant, historických pohledových vazeb a kulturního panoramatu širšího území.** Dokumentace současně neobsahuje objektivní hodnocení zásahu do historické siluety krajiny, neposuzuje narušení kulturních dominant, nehodnotí změnu historických pohledových vztahů ani objektivně neposuzuje dopady na kulturní panorama regionu. SEA přitom sama potvrzuje význam kulturně-historických dominant, dálkových pohledů, krajinných horizontů, historických kompozičních vztahů a kulturní krajiny širšího území. Dokumentace současně výslovně připouští narušení historických pohledových vazeb, oslabení kulturních dominant, vznik nových výškových dominant a změnu charakteru krajinné scenérie. Přesto SEA bez objektivního odborného odůvodnění uzavírá, že vliv na krajinný ráz bude pouze *„mírně negativní“*. Takový závěr je vnitřně rozporný a neodpovídá skutkovým zjištěním uvedeným v samotné dokumentaci. Mezi významné kulturní a historické dominanty širšího území přitom patří zejména hrad Choustník, hrad Kámen, zámek Červená Lhota, kostely, sakrální dominanty, historické siluety sídel a historické pohledové osy kulturní krajiny. Navržené větrné elektrárny o výšce až 250 metrů však představují zcela nový dominantní technický prvek nadregionálního významu, který výrazně převyšuje historické dominanty, mění charakter kulturní krajiny, narušuje historické kompoziční vztahy a vytváří novou technickou siluetu krajiny.	

Poř.č.	Připomínkové místo	Číslo jednací	Článek	AO	Připomínka	Vyhodnocení
					Dokumentace SEA však neobsahuje realistické vizualizace zásahu do kulturní krajiny, neposuzuje dálkovou viditelnost z kulturně významných lokalit, nehodnotí zásah do historických panoramat ani objektivně neposuzuje změnu historické identity krajiny. Významný je i samotný rozsah navrhovaného zásahu. SEA připouští možnost výstavby až 33 větrných elektráren o výšce až 250 metrů v AOV47 – Bukovec, přičemž v kombinaci s AOV48, AOV49 a AOV50 může v širším území vzniknout soustava přibližně 88 větrných elektráren. Taková koncentrace dominantních technických staveb zásadně mění kulturní panorama regionu, vytváří souvislý technický horizont, oslabuje historické dominanty a narušuje historickou siluetu krajiny. Strategie ochrany krajinného rázu Kraje Vysočina (SOKR, 2024) přitom výslovně požaduje: *„Zachovat význam kulturních dominant a zajistit ochranu jejich uplatnění v krajinné scéně.“* Současně požaduje: *„Neumisťovat vertikální výškové stavby technicistní povahy tak, aby narušily typické pohledové partie prostoru sídla.“* Navržená soustava větrných elektráren je však s těmito zásadami v přímém rozporu. Dokumentace SEA současně nehodnotí zásah do kulturní identity území, narušení historické kontinuity krajiny, oslabení sakrálních dominant ani proměnu tradičního obrazu venkovské krajiny. Studie Pasqualetti (2011) potvrzuje, že rozsáhlé větrné parky mohou zásadně měnit kulturní identitu krajiny a narušovat historické vnímání prostoru. Studie Frantál a Kunc (2011) současně potvrzuje, že koncentrace vysokých větrných elektráren v kulturně hodnotné krajině významně ovlivňuje estetické a historické vnímání krajiny i její rekreační hodnotu. Historic England (2021) dále upozorňuje, že vysoké technické dominanty mohou významně narušit historické pohledové vazby, kulturní panorama a vizuální uplatnění historických dominant v krajině. Dokumentace SEA však tyto dopady objektivně nehodnotí, metodicky nevysvětluje ani neprokazuje jejich přijatelnost. Výsledné hodnocení vlivů na kulturní krajinu je proto nepřezkoumatelné a v rozporu se skutkovými zjištěními uvedenými v samotné dokumentaci SEA. Takový postup je v rozporu se zákonem č. 114/1992 Sb., o ochraně přírody a krajiny, s § 12 ochrany krajinného rázu, s Evropskou úmluvou o krajině (2000), s principem ochrany kulturní krajiny, s principem ochrany historických hodnot území, s principem prevence a s požadavkem objektivního a transparentního hodnocení vlivů koncepce. Dokumentace SEA je proto v této části nepřezkoumatelná. Návrh řešení: Požaduji přepracování hodnocení vlivů akcelerační oblasti AOV47 – Bukovec na kulturní krajinu, historické dominanty a historické pohledové vazby. Současně požaduji doplnění regionálního vizuálního modelu, realistických panoramatických vizualizací, hodnocení zásahu do kulturního panoramatu, posouzení dálkové viditelnosti z kulturně významných lokalit, vyhodnocení zásahu do historických pohledových os, objektivní hodnocení změny historické siluety krajiny a transparentní posouzení přijatelnosti zásahu do kulturní krajiny regionu. Pokud nebude možné uvedené nedostatky objektivně a přezkoumatelně odstranit, požaduji vypuštění akcelerační oblasti AOV47 – Bukovec a souvisejícího územního opatření z návrhu Změny č. 2 Územního rozvojového plánu ČR. Zdroje: KRAJ VYSOČINA. Strategie ochrany krajinného rázu Kraje Vysočina (SOKR), oblast krajinného rázu CZ0610-OB015 Pacovsko, revize 2024. [online]. Dostupné z: https://www.kr-vysocina.cz/assets/File.ashx?id_org=450008&id_dokumenty=4125556. [cit. 17. 5. 2026]. PASQUALETTI, Martin J. Opposing Wind Energy Landscapes: A Search for Common Cause [online]. Annals of the Association of American Geographers, 2011. Dostupné z: https://www.tandfonline.com/doi/abs/10.1080/00045608.2011.568879. [cit. 17. 5. 2026]. FRANTÁL, Bohumil; KUNC, Josef. Wind turbines in tourism landscapes: Czech Experience [online]. Annals of Tourism Research, 2011. Dostupné z: https://www.sciencedirect.com/science/article/abs/pii/S0160738310001271. [cit. 17. 5. 2026]. HISTORIC ENGLAND. Commercial Renewable Energy Development and the Historic Environment. Historic England Advice Note 15 [online]. 2021. Dostupné z: https://historicengland.org.uk/images-books/publications/commercial-renewable-energy-development-historic-environment-advice-note-15/. [cit. 17. 5. 2026]. ČESKÁ REPUBLIKA. Zákon č. 114/1992 Sb., o ochraně přírody a krajiny [online]. Dostupné z: https://www.zakonyprolidi.cz/cs/1992-114. [cit. 17. 5. 2026].	

Poř.č.	Připomínkové místo	Číslo jednací	Článek	AO	Připomínka	Vyhodnocení
					RADA EVROPY. Evropská úmluva o krajině [online]. Florencie, 2000. Dostupné z: https://www.coe.int/en/web/landscape. [cit. 17. 5. 2026]. **6.6.8 Zásah do duchovní krajiny Mostkovy kapličky** **Dokumentace SEA nedostatečně hodnotí zásah navržené akcelerační oblasti AOV47 – Bukovec do duchovní krajiny Mostkovy kapličky, historických poutních vazeb, kulturní identity území a historického panoramatu krajiny.** Dokumentace současně nehodnotí duchovní a symbolický význam místa, neposuzuje historické poutní vazby, nehodnotí kulturní a komunitní význam lokality ani objektivně neposuzuje zásah do historického panoramatu směrem k Choustníku. Mostkova kaplička představuje významný historický a duchovní prvek kulturní krajiny s doloženou historickou kontinuitou sahající minimálně do roku 1765 jako nejstarší dochovaný objekt v obci Bořetín. Lokalita je spojena s historickou poutní cestou, s tradičním komunitním využíváním krajiny, s historickými pohledovými vazbami a s duchovní identitou území. Jedná se současně o významný krajinářský bod s dochovanými pohledovými vazbami směrem k Choustníku, k historickým horizontům a do otevřené kulturní krajiny širšího regionu. Navržené větrné elektrárny o výšce až 250 metrů však představují zcela nový dominantní technický prvek, který zásadně mění historické panorama, narušuje duchovní charakter místa, oslabuje historickou autenticitu krajiny a přerušuje historické pohledové vztahy. Dokumentace SEA však neobsahuje žádné realistické vizualizace z Mostkovy kapličky, neposuzuje zásah do duchovní krajiny, nehodnotí historické panorama ani objektivně neposuzuje kulturně-symbolický význam lokality. SEA současně vůbec nehodnotí kolektivní paměť místa, historickou kontinuitu poutní krajiny, tradiční kulturní význam území ani komunitní hodnotu historické krajiny. Významný je i samotný rozsah navrhovaného zásahu. V kombinaci AOV47, AOV48, AOV49 a AOV50 může v širším území vzniknout soustava přibližně 88 větrných elektráren vytvářejících souvislý pás technických dominant v krajině. Takový zásah zásadně mění historické panorama krajiny, vytváří nový technický horizont a oslabuje duchovní a kulturní charakter historického prostoru. Navržené větrné elektrárny jsou však s těmito zásadami v přímém rozporu. Evropská úmluva o krajině (2000) současně chápe krajinu jako významnou součást kulturní identity obyvatel, prostor kolektivní paměti a součást kvality života obyvatelstva. Dokumentace SEA však tyto hodnoty objektivně nehodnotí, metodicky nevysvětluje ani neprokazuje přijatelnost zásahu do historické duchovní krajiny. Historic England (2021) současně potvrzuje, že vysoké technické dominanty mohou zásadně narušit historické pohledové vazby, duchovní význam míst, kulturní panorama i historické vnímání krajiny. Výsledné hodnocení SEA je proto nepřezkoumatelné a neodpovídá skutečnému rozsahu zásahu do historické a duchovní krajiny Mostkovy kapličky. Takový postup je v rozporu se zákonem č. 114/1992 Sb., o ochraně přírody a krajiny, s § 12 ochrany krajinného rázu, s Evropskou úmluvou o krajině (2000), s principem ochrany kulturní a duchovní krajiny, s principem ochrany historických hodnot území, s principem prevence a s požadavkem objektivního a transparentního hodnocení vlivů koncepce. Dokumentace SEA je proto v této části nepřezkoumatelná. Návrh řešení: Požaduji přepracování hodnocení vlivů akcelerační oblasti AOV47 – Bukovec na duchovní krajinu Mostkovy kapličky, historické panorama a historické pohledové vazby. Současně požaduji doplnění realistických vizualizací z Mostkovy kapličky, hodnocení zásahu do historického panoramatu, posouzení narušení poutní krajiny, objektivní vyhodnocení kulturně-symbolického významu místa, hodnocení zásahu do kolektivní paměti a historické identity krajiny a transparentní posouzení přijatelnosti zásahu do duchovní krajiny regionu. Pokud nebude možné uvedené nedostatky objektivně a přezkoumatelně odstranit, požaduji vypuštění akcelerační oblasti AOV47 – Bukovec a souvisejícího územního opatření z návrhu Změny č. 2 Územního rozvojového plánu ČR. Zdroje: OBEC BOŘETÍN. Historické podklady k Mostkově kapličce a historické poutní krajině. 17.5.2026.	

Poř.č.	Připomínkové místo	Číslo jednací	Článek	AO	Připomínka	Vyhodnocení
					KRAJ VYSOČINA. Strategie ochrany krajinného rázu Kraje Vysočina (SOKR), oblast krajinného rázu CZ0610-OB015 Pacovsko, revize 2024. [online]. Dostupné z: https://www.kr-vysocina.cz/assets/File.ashx?id_org=450008&id_dokumenty=4125556. [cit. 17. 5. 2026]. HISTORIC ENGLAND. Commercial Renewable Energy Development and the Historic Environment. Historic England Advice Note 15 [online]. 2021. Dostupné z: https://historicengland.org.uk/images-books/publications/commercial-renewable-energy-development-historic-environment-advice-note-15/. [cit. 17. 5. 2026]. RADA EVROPY. Evropská úmluva o krajině [online]. Florencie, 2000. Dostupné z: https://www.coe.int/en/web/landscape. [cit. 17. 5. 2026]. ČESKÁ REPUBLIKA. Zákon č. 114/1992 Sb., o ochraně přírody a krajiny [online]. Dostupné z: https://www.zakonyprolidi.cz/cs/1992-114. [cit. 17. 5. 2026]. **6.6.9 Nedostatečné hodnocení archeologických a kulturně-historických lokalit** **Dokumentace SEA nedostatečně hodnotí dopady navržené akcelerační oblasti AOV47 – Bukovec na archeologické a kulturně-historické lokality, historickou kontinuitu osídlení a historickou krajinu širšího území.** Dokumentace současně neobsahuje systematické vyhodnocení archeologických lokalit, neposuzuje kulturně-historickou kontinuitu území, nehodnotí historickou krajinu ani objektivně neposuzuje zásah do území s doloženým historickým osídlením. **SEA přitom významné archeologické a kulturně-historické lokality prakticky nehodnotí, nebo je vůbec nezmiňuje. To je zvlášť významné v případě slovanského pohřebiště v Drunči, historických lokalit v okolí Mnichu, Hojovic a dalších historicky osídlených částí území.** Mohylové pohřebiště na k. ú. obce Drunče je možné lokalizovat na rozhraní lesa V koutech, Vaňurův les, Vaňurů les a přilehlého pole, asi 680 m severozápadně od okraje obce. Lokalita se nachází na ppč. 308/1–3, 315/2 a 43/1–2. Střed pohřebiště je možné určit souřadnicemi JTSK -718404, -1134709, nachází se v nadmořské výšce 584 m na okraji náhorní plošiny s mírným sklonem k jihu v pramenné pánvi Deštenského potoka, na lokalitě bylo v 2. polovině 20. století lokalizováno 14 mohyl silně snížených dřívější orbou. Jejich průměr se pohyboval v rozmezí 5–6 m s výškou, která nepřesahovala maximálně 0,4 m. Byly seskupeny do tří řad orientovaných ve směru východ – západ (souhrnně Beneš 1985; týž 1994). V letech 1974 a 1975 provedl a. Beneš výzkum dvou mohyl a lokalita byla zaměřena M. Šimanou. V dalších letech byly při povrchových sběrech objeveny menší keramické soubory v okolí mohylníku dokládající patrně další rozorané mohyly (popis výzkumu a povrchových sběrů Beneš 1974a; týž 1974b; týž 1975; týž 1977, 43; týž 1978b; týž 1978c; týž 1981; týž 1984, 27; týž 1985; týž 1994, 153–157; Hereit 1995). Dne 23. 4. 2011 byla provedena v místě výše zmiňovaného pohřebiště povrchová prospekce. Lokalita se nachází před jižním svahem rozsáhlého údolí otevřeného k západu směrem na obec Tučapy a k jihozápadu do povodí Deštenského potoka. Na přítomnost této jedné z nejvýznamnějších lokálních kulturních památek staršího slovanského osídlení v lokalitě upozorňuje tabule, umístěná na okraji lesa u přístupové cesty k mohylníku, která ohlašuje přítomnost mohylového pohřebiště – kulturní památky. Dokumentace SEA přitom sama potvrzuje význam kulturní krajiny, historických dominant a historických pohledových vazeb. Současně však neobsahuje objektivní hodnocení archeologických hodnot území ani jejich vazby na historickou krajinu. Z podkladů vyplývá existence významného slovanského pohřebiště v Drunči, které představuje doklad dlouhodobé historické kontinuity osídlení a významný archeologický prvek kulturní krajiny. Dokumentace SEA však nehodnotí význam archeologické krajiny, neposuzuje historickou kontinuitu prostoru, neobsahuje hodnocení kulturně-historických vazeb ani objektivně neposuzuje dopady industrializace krajiny na historické prostředí území. To je zvlášť významné vzhledem k rozsahu navrhovaného zásahu. SEA totiž připouští možnost výstavby až 33 větrných elektráren o výšce až 250 metrů, přičemž v kombinaci s AOV48–AOV50 může v širším území vzniknout soustava přibližně 88 větrných elektráren. Takový rozsah industrializace krajiny zásadně mění historický charakter území, oslabuje autenticitu historické krajiny, narušuje kulturně-historické vazby a mění prostorové vnímání historického osídlení v krajině.	

Poř.č.	Připomínkové místo	Číslo jednací	Článek	AO	Připomínka	Vyhodnocení
					Dokumentace SEA však neobsahuje analýzu archeologické krajiny, neposuzuje vztah archeologických lokalit k historickému panoramatu, nehodnotí kulturní kontinuitu území ani objektivně neposuzuje zásah do historické identity krajiny. Evropská úmluva o krajině (2000) současně chápe krajinu jako výsledek dlouhodobého působení přírodních a kulturních procesů, součást kulturní identity obyvatel a nositele historické paměti území. Dokumentace SEA však nehodnotí historickou vrstvu krajiny, neposuzuje archeologickou kontinuitu osídlení ani neprokazuje přijatelnost zásahu do historického prostředí regionu. Historic England (2021) současně upozorňuje, že vysoké technické dominanty mohou významně narušit historické panorama, kulturní kontext archeologických lokalit, historické pohledové vazby i čitelnost historické krajiny. Výsledné hodnocení SEA je proto nepřezkoumatelné a neodpovídá skutečnému rozsahu zásahu do archeologických a kulturně-historických hodnot území. Takový postup je v rozporu se zákonem č. 20/1987 Sb., o státní památkové péči, se zákonem č. 114/1992 Sb., o ochraně přírody a krajiny, s Evropskou úmluvou o krajině (2000), s principem ochrany kulturní krajiny, s principem ochrany historických hodnot území, s principem prevence a s požadavkem objektivního a transparentního hodnocení vlivů koncepce. Dokumentace SEA je proto v této části nepřezkoumatelná. **<u>Návrh řešení:</u>** Požaduji přepracování hodnocení vlivů akcelerační oblasti AOV47 – Bukovec na archeologické a kulturně-historické lokality a doplnění objektivního hodnocení historické krajiny širšího území. Současně požaduji doplnění analýzy archeologické krajiny, hodnocení historické kontinuity osídlení, posouzení zásahu do kulturně-historických vazeb, objektivní vyhodnocení dopadů na slovanské pohřebiště Drunče a další historické lokality, hodnocení zásahu do historického panoramatu krajiny a transparentní posouzení přijatelnosti industrializace území z hlediska ochrany historické krajiny. Pokud nebude možné uvedené nedostatky objektivně a přezkoumatelně odstranit, požaduji vypuštění akcelerační oblasti AOV47 – Bukovec a souvisejícího územního opatření z návrhu Změny č. 2 Územního rozvojového plánu ČR. Zdroje: KRAJ VYSOČINA. Strategie ochrany krajinného rázu Kraje Vysočina (SOKR), oblast krajinného rázu CZ0610-OB015 Pacovsko, revize 2024. [online]. Dostupné z: https://www.kr-vysocina.cz/assets/File.ashx?id_org=450008&id_dokumenty=4125556. [cit. 17. 5. 2026]. RADA EVROPY. Evropská úmluva o krajině [online]. Florencie, 2000. Dostupné z: https://www.coe.int/en/web/landscape. [cit. 17. 5. 2026]. HISTORIC ENGLAND. Commercial Renewable Energy Development and the Historic Environment. Historic England Advice Note 15 [online]. 2021. Dostupné z: https://historicengland.org.uk/images-books/publications/commercial-renewable-energy-development-historic-environment-advice-note-15/. [cit. 17. 5. 2026]. ČESKÁ REPUBLIKA. Zákon č. 20/1987 Sb., o státní památkové péči [online]. Dostupné z: https://www.zakonyprolidi.cz/cs/1987-20. [cit. 17. 5. 2026]. ČESKÁ REPUBLIKA. Zákon č. 114/1992 Sb., o ochraně přírody a krajiny [online]. Dostupné z: https://www.zakonyprolidi.cz/cs/1992-114. [cit. 17. 5. 2026]. **<u>6.6.10 Absence objektivního hodnocení vizuální dominance a viditelnosti</u>** Dokumentace SEA neobsahuje objektivní a přezkoumatelné hodnocení vizuální dominance navržených větrných elektráren, jejich dálkové viditelnosti a skutečných dopadů na krajinný ráz širšího území. **Dokumentace současně neobsahuje realistické fotomontáže, neobsahuje panoramatické vizualizace, neobsahuje objektivní simulace krajinných dopadů, neobsahuje regionální viewshed model pro výšku 250 metrů ani objektivně neposuzuje dálkovou dominanci navržených staveb.** SEA pracuje pouze s omezenými mapovými podklady, s malými měřítky map a bez realistického vizuálního modelování skutečných dopadů navrhované výstavby. Dokumentace současně neobsahuje vizualizace z klíčových pohledových bodů, simulace z kulturně významných lokalit, panoramatické pohledy z obcí ani objektivní posouzení vizuální dominance v regionálním měřítku. To je zvlášť významné vzhledem k rozsahu navrhovaného zásahu. SEA totiž připouští možnost výstavby až 33 větrných elektráren o výšce až 250 metrů, přičemž v kombinaci s dalšími akceleračními oblastmi může v širším území vzniknout soustava přibližně 88 větrných elektráren.	

Poř.č.	Připomínkové místo	Číslo jednací	Článek	AO	Připomínka	Vyhodnocení
					Takové stavby představují dominantní technické objekty viditelné na značné vzdálenosti a zásadně ovlivňují horizonty, siluety sídel, krajinné panorama, historické pohledové vazby i celkové vnímání krajinného prostoru. Dokumentace SEA však neobsahuje realistické simulace těchto dopadů, neposuzuje viditelnost z konkrétních obcí, nehodnotí dálkové pohledy ani objektivně neposuzuje vznik technické dominance nad kulturní krajinou. Významné je i to, že SEA pracuje pouze s omezenými mapovými podklady a neobsahuje použitelný regionální model viditelnosti pro stavby o výšce až 250 metrů. Bez takového modelu však nelze objektivně vyhodnotit rozsah vizuálního zásahu, krajinnou dominanci, dálkovou viditelnost ani skutečný rozsah kumulativních vizuálních dopadů. Dokumentace současně neumožňuje veřejnosti objektivně posoudit skutečný rozsah zásahu, dopady na panorama krajiny, změnu horizontů ani proměnu krajinného charakteru. To představuje závažný problém přezkoumatelnosti SEA. Strategie ochrany krajinného rázu Kraje Vysočina (SOKR, 2024) přitom výslovně chrání pohledově exponované prostory, harmonické měřítko krajiny, krajinné horizonty, kulturní dominanty a obraz sídel v krajině. Generel krajinného rázu Jihočeského kraje současně chrání charakteristické krajinné prostory jako reprezentativní segmenty jihočeské krajiny s nejvýraznějším krajinným rázem, včetně harmonického měřítka krajiny, krajinných horizontů, kulturních dominant, historických pohledových vazeb, výrazných scenérií a kulturní identity území. Dokument výslovně uvádí, že jde o *„nejhodnotnější části s nejvýraznějším krajinným rázem"* a o území představující *„symboly jihočeské krajiny"*. Dokumentace SEA však bez objektivního vizuálního modelování není schopna prokázat, že tyto hodnoty nebudou významně narušeny. Historic England (2021) současně doporučuje používání realistických vizualizací, panoramatických simulací, analýz dálkových pohledů a objektivního hodnocení dálkové viditelnosti u rozsáhlých větrných parků. Studie Guan et al. (2022) současně potvrzuje, že bez regionálního modelování viditelnosti nelze objektivně vyhodnotit kumulativní vizuální dopady soustav větrných elektráren. Studie Svensson et al. (2023) potvrzuje, že kvalitní vizuální modelování je zásadní podmínkou objektivního hodnocení dopadů větrných elektráren na krajinný ráz a veřejné posouzení přijatelnosti záměru. Dokumentace SEA však tyto požadavky nesplňuje, objektivní vizuální model neobsahuje a neumožňuje transparentní přezkoumání skutečných krajinných dopadů návrhu. Výsledné hodnocení vlivů na krajinný ráz je proto nepřezkoumatelné a metodicky nedostatečné. Takový postup je v rozporu se zákonem č. 100/2001 Sb., o posuzování vlivů na životní prostředí, se zákonem č. 114/1992 Sb., o ochraně přírody a krajiny, s § 12 ochrany krajinného rázu, s Evropskou úmluvou o krajině (2000), s principem prevence, s požadavkem přezkoumatelnosti SEA a s požadavkem objektivního a transparentního hodnocení vlivů koncepce. Dokumentace SEA je proto v této části nepřezkoumatelná. **<u>Návrh řešení:</u>** Požaduji přepracování hodnocení vizuálních dopadů akcelerační oblasti AOV47 – Bukovec a doplnění objektivního regionálního modelu viditelnosti navržených větrných elektráren. Současně požaduji doplnění realistických fotomontáží, panoramatických vizualizací, analýzy dálkových pohledů pro výšku 250 metrů, simulací z klíčových pohledových lokalit, hodnocení dálkové viditelnosti, objektivního posouzení vizuální dominance a transparentního vyhodnocení kumulativních vizuálních dopadů celé soustavy AOV47–AOV50. Pokud nebude možné uvedené nedostatky objektivně a přezkoumatelně odstranit, požaduji vypuštění akcelerační oblasti AOV47 – Bukovec a souvisejícího územního opatření z návrhu Změny č. 2 Územního rozvojového plánu ČR. Zdroje: KRAJ VYSOČINA. Strategie ochrany krajinného rázu Kraje Vysočina (SOKR), oblast krajinného rázu CZ0610-OB015 Pacovsko, revize 2024. [online]. Dostupné z: https://www.kr-vysocina.cz/assets/File.ashx?id_org=450008&id_dokumenty=4125556. [cit. 17. 5. 2026]. JIHOČESKÝ KRAJ. Generel krajinného rázu Jihočeského kraje. [online]. České Budějovice: Jihočeský kraj, 2009. Dostupné z: https://geoportal.kraj-jihocesky.gov.cz/portal/Media/Stary_portal/up_ostatni/generel_krajinneho_razu/jc_kraj_generel_krajinneho_razu_a4.pdf. [cit. 17. 5. 2026].	

Poř.č.	Připomínkové místo	Číslo jednací	Článek	AO	Připomínka	Vyhodnocení
					HISTORIC ENGLAND. Commercial Renewable Energy Development and the Historic Environment. Historic England Advice Note 15 [online]. 2021. Dostupné z: https://historicengland.org.uk/images-books/publications/commercial-renewable-energy-development-historic-environment-advice-note-15/. [cit. 17. 5. 2026]. SVENSSON, J. et al. Wind power distribution across subalpine, boreal, and temperate landscapes: challenges for sustainable planning [online]. Ecology and Society, 2023. Dostupné z: https://ecologyandsociety.org/vol28/iss4/art18/. [cit. 17. 5. 2026]. GUAN, J. et al. Landscape Visual Impact Evaluation for Onshore Wind Farm [online]. ISPRS International Journal of Geo-Information, 2022. Dostupné z: https://www.mdpi.com/2220-9964/11/12/594. [cit. 17. 5. 2026]. ČESKÁ REPUBLIKA. Zákon č. 100/2001 Sb., o posuzování vlivů na životní prostředí [online]. Dostupné z: https://www.zakonyprolidi.cz/cs/2001-100. [cit. 17. 5. 2026]. ČESKÁ REPUBLIKA. Zákon č. 114/1992 Sb., o ochraně přírody a krajiny [online]. Dostupné z: https://www.zakonyprolidi.cz/cs/1992-114. [cit. 17. 5. 2026]. RADA EVROPY. Evropská úmluva o krajině [online]. Florencie, 2000. Dostupné z: https://www.coe.int/en/web/landscape. [cit. 17. 5. 2026]. **6.6.11 Světelné znečištění a ztráta noční krajiny** **Dokumentace SEA nedostatečně hodnotí dopady navržené akcelerační oblasti AOV47 – Bukovec na noční krajinu, tmavou krajinu, noční panorama a kumulativní světelnou zátěž území. Dokumentace současně nehodnotí překážkové osvětlení větrných elektráren, neposuzuje blikající výstražná světla, nehodnotí noční dálkovou viditelnost soustavy větrných elektráren ani objektivně neposuzuje ztrátu tmavé krajiny a změnu nočního charakteru území.** To je zvlášť významné vzhledem k rozsahu navrhovaného zásahu. SEA totiž připouští možnost výstavby až 33 větrných elektráren o výšce až 250 metrů v rámci AOV47 – Bukovec, přičemž v kombinaci s AOV48–AOV50 může v širším území vzniknout soustava přibližně 88 větrných elektráren. Taková soustava větrných elektráren bude vyžadovat překážkové osvětlení, synchronizované blikající výstražné systémy a trvalé noční světelné značení. Výsledkem bude vznik nového technického nočního horizontu, výrazná proměna nočního panoramatu, narušení charakteru tmavé krajiny a významná kumulativní světelná zátěž v regionálním měřítku. Dokumentace SEA však neobsahuje model světelného znečištění, neposuzuje dálkovou viditelnost nočního osvětlení, nehodnotí kumulativní působení blikajících světel ani objektivně neposuzuje dopady na noční krajinný ráz. SEA současně nehodnotí vlivy na vnímání krajiny obyvateli, narušení nočního panoramatu, ztrátu přirozené tmavé krajiny ani dopady na rekreační a estetickou hodnotu území. Významný je i kumulativní charakter navrhovaného zásahu. V případě realizace celé soustavy AOV47–AOV50 může vzniknout rozsáhlý pás blikajících technických dominant, viditelný na velké vzdálenosti, který zásadně změní dosavadní noční charakter krajiny. Strategie ochrany krajinného rázu Kraje Vysočina (SOKR, 2024) přitom chrání: harmonické měřítko krajiny, krajinné scenérie, obraz sídel v krajině, pohledově exponované prostory a charakter krajinného panoramatu. Dokumentace SEA však noční podobu krajiny prakticky vůbec nehodnotí. Studie Falchi et al. (2016) současně potvrzuje, že rozsáhlé technické osvětlení významně přispívá ke kumulativnímu světelnému znečištění a ovlivňuje kvalitu nočního prostředí v regionálním měřítku. Studie Kyba et al. (2017) potvrzuje, že umělé noční osvětlení představuje významný zásah do krajinného prostředí a vede ke ztrátě přirozené tmavé krajiny i změně vnímání krajinného prostoru. Studie Svensson et al. (2023) dále potvrzuje, že blikající překážkové osvětlení vysokých větrných elektráren významně ovlivňuje vnímání noční krajiny a zesiluje vizuální dominanci větrných parků. Dokumentace SEA však tyto dopady objektivně nehodnotí, metodicky nevysvětluje ani neprokazuje jejich přijatelnost. Výsledné hodnocení vlivů na krajinný ráz je proto nepřezkoumatelné a neodpovídá skutečnému rozsahu zásahu do noční krajiny regionu. Takový postup je v rozporu se zákonem č. 114/1992 Sb., o ochraně přírody a krajiny, s § 12 ochrany krajinného rázu, s Evropskou úmluvou o krajině (2000), s principem ochrany krajinného rázu, s principem prevence a s požadavkem objektivního a transparentního hodnocení vlivů koncepce. Dokumentace SEA je proto v této části nepřezkoumatelná.	

					<u>Návrh řešení:</u> Požaduji přepracování hodnocení vlivů akcelerační oblasti AOV47 – Bukovec na noční krajinu a doplnění objektivního hodnocení světelného znečištění a kumulativní světelné zátěže širšího území. Současně požaduji doplnění modelu noční viditelnosti, hodnocení překážkového osvětlení, posouzení dálkové viditelnosti blikajících světel, objektivní vyhodnocení ztráty tmavé krajiny, hodnocení kumulativních světelných dopadů soustavy AOV47–AOV50 a transparentní posouzení přijatelnosti zásahu do noční krajiny regionu. Pokud nebude možné uvedené nedostatky objektivně a přezkoumatelně odstranit, požaduji vypuštění širším území vzniknout soustava přibližně 88 větrných elektráren. Takové stavby představují dominantní technické objekty viditelné na značné vzdálenosti a zásadně ovlivňují horizonty, siluety sídel, krajinné panorama, historické pohledové vazby i celkové vnímání krajinného prostoru. Dokumentace SEA však neobsahuje realistické simulace těchto dopadů, neposuzuje viditelnost z konkrétních obcí, nehodnotí dálkové pohledy ani objektivně neposuzuje vznik technické dominance nad kulturní krajinou. Významné je i to, že SEA pracuje pouze s omezenými mapovými podklady a neobsahuje použitelný regionální model viditelnosti pro stavby o výšce až 250 metrů. Bez takového modelu však nelze objektivně vyhodnotit rozsah vizuálního zásahu, krajinnou dominanci, dálkovou viditelnost ani skutečný rozsah kumulativních vizuálních dopadů. Dokumentace současně neumožňuje veřejnosti objektivně posoudit skutečný rozsah zásahu, dopady na panorama krajiny, změnu horizontů ani proměnu krajinného charakteru. To představuje závažný problém přezkoumatelnosti SEA. Strategie ochrany krajinného rázu Kraje Vysočina (SOKR, 2024) přitom výslovně chrání pohledově exponované prostory, harmonické měřítko krajiny, krajinné horizonty, kulturní dominanty a obraz sídel v krajině. Generel krajinného rázu Jihočeského kraje současně chrání charakteristické krajinné prostory jako reprezentativní segmenty jihočeské krajiny s nejvýraznějším krajinným rázem, včetně harmonického měřítka krajiny, krajinných horizontů, kulturních dominant, historických pohledových vazeb, výrazných scenérií a kulturní identity území. Dokument výslovně uvádí, že jde o *„nejhodnotnější části s nejvýraznějším krajinným rázem"* a o území představující *„symboly jihočeské krajiny"*. Dokumentace SEA však bez objektivního vizuálního modelování není schopna prokázat, že tyto hodnoty nebudou významně narušeny. Historic England (2021) současně doporučuje používání realistických vizualizací, panoramatických simulací, analýz dálkových pohledů a objektivního hodnocení dálkové viditelnosti u rozsáhlých větrných parků. Studie Guan et al. (2022) současně potvrzuje, že bez regionálního modelování viditelnosti nelze objektivně vyhodnotit kumulativní vizuální dopady soustav větrných elektráren. Studie Svensson et al. (2023) potvrzuje, že kvalitní vizuální modelování je zásadní podmínkou objektivního hodnocení dopadů větrných elektráren na krajinný ráz a veřejné posouzení přijatelnosti záměru. Dokumentace SEA však tyto požadavky nesplňuje, objektivní vizuální model neobsahuje a neumožňuje transparentní přezkoumání skutečných krajinných dopadů návrhu. Výsledné hodnocení vlivů na krajinný ráz je proto nepřezkoumatelné a metodicky nedostatečné. Takový postup je v rozporu se zákonem č. 100/2001 Sb., o posuzování vlivů na životní prostředí, se zákonem č. 114/1992 Sb., o ochraně přírody a krajiny, s § 12 ochrany krajinného rázu, s Evropskou úmluvou o krajině (2000), s principem prevence, s požadavkem přezkoumatelnosti SEA a s požadavkem objektivního a transparentního hodnocení vlivů koncepce. Dokumentace SEA je proto v této části nepřezkoumatelná. Návrh řešení: Požaduji přepracování hodnocení vizuálních dopadů akcelerační oblasti AOV47 – Bukovec a doplnění objektivního regionálního modelu viditelnosti navržených větrných elektráren. Současně požaduji doplnění realistických fotomontáží, panoramatických vizualizací, analýzy dálkových pohledů pro výšku 250 metrů, simulací z klíčových pohledových lokalit, hodnocení dálkové viditelnosti, objektivního posouzení vizuální dominance a transparentního vyhodnocení kumulativních vizuálních dopadů celé soustavy AOV47–AOV50. Pokud nebude možné uvedené nedostatky objektivně a přezkoumatelně odstranit, požaduji vypuštění akcelerační oblasti AOV47 – Bukovec a souvisejícího územního opatření z návrhu Změny č. 2 Územního rozvojového plánu ČR. Zdroje:	

Poř.č.	Připomínkové místo	Číslo jednací	Článek	AO	Připomínka	Vyhodnocení
					KRAJ VYSOČINA. Strategie ochrany krajinného rázu Kraje Vysočina (SOKR), oblast krajinného rázu CZ0610-OB015 Pacovsko, revize 2024. [online]. Dostupné z: https://www.kr-vysocina.cz/assets/File.ashx?id_org=450008&id_dokumenty=4125556. [cit. 17. 5. 2026]. JIHOČESKÝ KRAJ. Generel krajinného rázu Jihočeského kraje. [online]. České Budějovice: Jihočeský kraj, 2009. Dostupné z: https://geoportal.kraj-jhocesky.gov.cz/portal/Media/Stary_portal/up_ostatni/generel_krajinneho_razu/jc_kraj_generel_krajinneho_razu_a4.pdf. [cit. 17. 5. 2026]. HISTORIC ENGLAND. Commercial Renewable Energy Development and the Historic Environment. Historic England Advice Note 15 [online]. 2021. Dostupné z: https://historicengland.org.uk/images-books/publications/commercial-renewable-energy-development-historic-environment-advice-note-15/. [cit. 17. 5. 2026]. SVENSSON, J. et al. Wind power distribution across subalpine, boreal, and temperate landscapes: challenges for sustainable planning [online]. Ecology and Society, 2023. Dostupné z: https://ecologyandsociety.org/vol28/iss4/art18/. [cit. 17. 5. 2026]. GUAN, J. et al. Landscape Visual Impact Evaluation for Onshore Wind Farm [online]. ISPRS International Journal of Geo-Information, 2022. Dostupné z: https://www.mdpi.com/2220-9964/11/12/594. [cit. 17. 5. 2026]. ČESKÁ REPUBLIKA. Zákon č. 100/2001 Sb., o posuzování vlivů na životní prostředí [online]. Dostupné z: https://www.zakonyprolidi.cz/cs/2001-100. [cit. 17. 5. 2026]. ČESKÁ REPUBLIKA. Zákon č. 114/1992 Sb., o ochraně přírody a krajiny [online]. Dostupné z: https://www.zakonyprolidi.cz/cs/1992-114. [cit. 17. 5. 2026]. RADA EVROPY. Evropská úmluva o krajině [online]. Florencie, 2000. Dostupné z: https://www.coe.int/en/web/landscape. [cit. 17. 5. 2026]. **6.6.11 Světelné znečištění a ztráta noční krajiny** **Dokumentace SEA nedostatečně hodnotí dopady navržené akcelerační oblasti AOV47 – Bukovec na noční krajinu, tmavou krajinu, noční panorama a kumulativní světelnou zátěž území.** **Dokumentace současně nehodnotí překážkové osvětlení větrných elektráren, neposuzuje blikající výstražná světla, nehodnotí noční dálkovou viditelnost soustavy větrných elektráren ani objektivně neposuzuje ztrátu tmavé krajiny a změnu nočního charakteru území.** To je zvlášť významné vzhledem k rozsahu navrhovaného zásahu. SEA totiž připouští možnost výstavby až 33 větrných elektráren o výšce až 250 metrů v rámci AOV47 – Bukovec, přičemž v kombinaci s AOV48–AOV50 může v širším území vzniknout soustava přibližně 88 větrných elektráren. Taková soustava větrných elektráren bude vyžadovat překážkové osvětlení, synchronizované blikající výstražné systémy a trvalé noční světelné značení. Výsledkem bude vznik nového technického nočního horizontu, výrazná proměna nočního panoramatu, narušení charakteru tmavé krajiny a významná kumulativní světelná zátěž v regionálním měřítku. Dokumentace SEA však neobsahuje model světelného znečištění, neposuzuje dálkovou viditelnost nočního osvětlení, nehodnotí kumulativní působení blikajících světel ani objektivně neposuzuje dopady na noční krajinný ráz. SEA současně nehodnotí vlivy na vnímání krajiny obyvateli, narušení nočního panoramatu, ztrátu přirozené tmavé krajiny ani dopady na rekreační a estetickou hodnotu území. Významný je i kumulativní charakter navrhovaného zásahu. V případě realizace celé soustavy AOV47–AOV50 může vzniknout rozsáhlý pás blikajících technických dominant, viditelný na velké vzdálenosti, který zásadně změní dosavadní noční charakter krajiny. Strategie ochrany krajinného rázu Kraje Vysočina (SOKR, 2024) přitom chrání: harmonické měřítko krajiny, krajinné scenérie, obraz sídel v krajině, pohledově exponované prostory a charakter krajinného panoramatu. Dokumentace SEA však noční podobu krajiny prakticky vůbec nehodnotí. Studie Falchi et al. (2016) současně potvrzuje, že rozsáhlé technické osvětlení významně přispívá ke kumulativnímu světelnému znečištění a ovlivňuje kvalitu nočního prostředí v regionálním měřítku. Studie Kyba et al. (2017) potvrzuje, že umělé noční osvětlení představuje významný zásah do krajinného prostředí a vede ke ztrátě přirozené tmavé krajiny i změně vnímání krajinného prostoru. Studie Svensson et al. (2023) dále potvrzuje, že blikající překážkové osvětlení vysokých větrných elektráren významně ovlivňuje vnímání noční krajiny a zesiluje vizuální dominanci větrných parků.	

Poř.č.	Připomínkové místo	Číslo jednací	Článek	AO	Připomínka	Vyhodnocení
					Dokumentace SEA však tyto dopady objektivně nehodnotí, metodicky nevysvětluje ani neprokazuje jejich přijatelnost. Výsledné hodnocení vlivů na krajinný ráz je proto nepřezkoumatelné a neodpovídá skutečnému rozsahu zásahu do noční krajiny regionu. Takový postup je v rozporu se zákonem č. 114/1992 Sb., o ochraně přírody a krajiny, s § 12 ochrany krajinného rázu, s Evropskou úmluvou o krajině (2000), s principem ochrany krajinného rázu, s principem prevence a s požadavkem objektivního a transparentního hodnocení vlivů koncepce. Dokumentace SEA je proto v této části nepřezkoumatelná. Návrh řešení: Požaduji přepracování hodnocení vlivů akcelerační oblasti AOV47 – Bukovec na noční krajinu a doplnění objektivního hodnocení světelného znečištění a kumulativní světelné zátěže širšího území. Současně požaduji doplnění modelu noční viditelnosti, hodnocení překážkového osvětlení, posouzení dálkové viditelnosti blikajících světel, objektivní vyhodnocení ztráty tmavé krajiny, hodnocení kumulativních světelných dopadů soustavy AOV47–AOV50 a transparentní posouzení přijatelnosti zásahu do noční krajiny regionu. Pokud nebude možné uvedené nedostatky objektivně a přezkoumatelně odstranit, požaduji vypuštění akcelerační oblasti AOV47 – Bukovec a souvisejícího územního opatření z návrhu Změny č. 2 Územního rozvojového plánu ČR. Zdroje: KRAJ VYSOČINA. Strategie ochrany krajinného rázu Kraje Vysočina (SOKR), oblast krajinného rázu CZ0610-OB015 Pacovsko, revize 2024. [online]. Dostupné z: https://www.kr-vysocina.cz/assets/File.ashx?id_org=450008&id_dokumenty=4125556. [cit. 17. 5. 2026]. FALCHI, Fabio et al. The new world atlas of artificial night sky brightness [online]. Science Advances, 2016. Dostupné z: https://www.science.org/doi/10.1126/sciadv.1600377. [cit. 17. 5. 2026]. KYBA, Christopher C. M. et al. Artificially lit surface of Earth at night increasing in radiance and extent [online]. Science Advances, 2017. Dostupné z: https://www.science.org/doi/10.1126/sciadv.1701528. [cit. 17. 5. 2026]. SVENSSON, J. et al. Wind power distribution across subalpine, boreal, and temperate landscapes: challenges for sustainable planning [online]. Ecology and Society, 2023. Dostupné z: https://ecologyandsociety.org/vol28/iss4/art18/. [cit. 17. 5. 2026]. ČESKÁ REPUBLIKA. Zákon č. 114/1992 Sb., o ochraně přírody a krajiny [online]. Dostupné z: https://www.zakonyprolidi.cz/cs/1992-114. [cit. 17. 5. 2026]. RADA EVROPY. Evropská úmluva o krajině [online]. Florencie, 2000. Dostupné z: https://www.coe.int/en/web/landscape. [cit. 17. 5. 2026]. **6.6.12 Zásah do rekreační a estetické funkce krajiny** **Dokumentace SEA nedostatečně hodnotí dopady navržené akcelerační oblasti AOV47 – Bukovec na rekreační a estetickou funkci krajiny, turistický potenciál území a venkovský charakter krajiny. Dokumentace současně nehodnotí dopady na rekreační využívání území, neposuzuje změnu estetické hodnoty krajiny, nehodnotí atraktivitu venkovské krajiny ani objektivně neposuzuje dopady industrializace krajiny na rekreační potenciál regionu.** Dotčené území přitom představuje krajinu s vysokou estetickou hodnotou, s dochovaným venkovským charakterem, s významnými pohledovými horizonty, s kulturně-historickými dominantami a s rekreačním a turistickým využitím. Jedná se o krajinu využívanou pro pěší turistiku, cykloturistiku, rekreační pobyty, individuální rekreaci a venkovský cestovní ruch. Dokumentace SEA však neobsahuje objektivní hodnocení rekreační funkce krajiny, neposuzuje změnu vnímání krajiny návštěvníky, nehodnotí dopady na estetickou kvalitu území ani objektivně neposuzuje změnu atraktivity krajiny po industrializaci prostoru větrnými elektrárnami. To je zvlášť významné vzhledem k rozsahu navrhovaného zásahu. SEA totiž připouští možnost výstavby až 33 větrných elektráren o výšce až 250 metrů v rámci AOV47 – Bukovec, přičemž v kombinaci s AOV48–AOV50 může v širším území vzniknout soustava přibližně 88 větrných elektráren. Takový rozsah výstavby zásadně mění charakter krajiny, vytváří nový technický horizont, oslabuje estetickou hodnotu území a proměňuje venkovskou kulturní krajinu v technicky dominovaný prostor. Dokumentace SEA však nehodnotí ztrátu venkovského charakteru krajiny, neposuzuje dopady na turistickou atraktivitu regionu, nehodnotí zásah do rekreační krajiny ani objektivně neposuzuje dlouhodobé dopady na estetické vnímání prostoru.	

Poř.č.	Připomínkové místo	Číslo jednací	Článek	AO	Připomínka	Vyhodnocení
					Strategie ochrany krajinného rázu Kraje Vysočina (SOKR, 2024) přitom chrání harmonické měřítko krajiny, krajinné scenérie, obraz sídel v krajině, pohledově exponované prostory a estetické hodnoty krajiny. Obdobně Generel krajinného rázu Jihočeského kraje chrání charakteristické krajinné prostory jako reprezentativní segmenty jihočeské krajiny s nejvýraznějším krajinným rázem, výraznými scenériemi, kulturními dominantami, historickými pohledovými vazbami a kulturní identitou představující symboly jihočeské krajiny. Dokumentace SEA však rekreační a estetickou funkci krajiny objektivně nehodnotí. Studie Frantál a Kunc (2011) potvrzuje, že rozsáhlé koncentrace větrných elektráren mohou významně narušit rekreační a estetickou hodnotu krajiny, zejména v územích s dochovaným venkovským charakterem a vysokou krajinářskou hodnotou. Studie Pasqualetti (2011) dále upozorňuje, že industrializace kulturní krajiny větrnými parky významně mění estetické vnímání prostoru a může vést ke ztrátě identity tradiční venkovské krajiny. Studie Westlund a Wilhelmsson (2021) současně potvrzuje, že dominantní technické struktury v krajině mohou negativně ovlivňovat subjektivní vnímání kvality prostředí, atraktivitu rekreačního území i způsob, jakým návštěvníci krajinu vnímají. Dokumentace SEA však tyto dopady objektivně nehodnotí, metodicky nevysvětluje ani neprokazuje jejich přijatelnost. Výsledné hodnocení vlivů na krajinný ráz je proto nepřezkoumatelné a neodpovídá skutečnému rozsahu zásahu do rekreační a estetické funkce krajiny. Takový postup je v rozporu se zákonem č. 114/1992 Sb., o ochraně přírody a krajiny, s § 12 ochrany krajinného rázu, s Evropskou úmluvou o krajině (2000), s principem ochrany kulturní krajiny, s principem prevence, s cíli územního plánování podle stavebního zákona a s požadavkem objektivního a transparentního hodnocení vlivů koncepce. Dokumentace SEA je proto v této části nepřezkoumatelná. **<u>Návrh řešení:</u>** Požaduji přepracování hodnocení vlivů akcelerační oblasti AOV47 – Bukovec na rekreační a estetickou funkci krajiny a doplnění objektivního hodnocení dopadů na turistický a rekreační potenciál území. Současně požaduji objektivní vyhodnocení změny estetické hodnoty krajiny, posouzení dopadů na venkovský charakter území, hodnocení zásahu do rekreační krajiny, posouzení vlivů na turistickou atraktivitu regionu, objektivní vyhodnocení změny vnímání krajiny návštěvníky a transparentní posouzení přijatelnosti industrializace krajiny z hlediska rekreačního využití území. Pokud nebude možné uvedené nedostatky objektivně a přezkoumatelně odstranit, požaduji vypuštění akcelerační oblasti AOV47 – Bukovec a souvisejícího územního opatření z návrhu Změny č. 2 Územního rozvojového plánu ČR. Zdroje: KRAJ VYSOČINA. Strategie ochrany krajinného rázu Kraje Vysočina (SOKR), oblast krajinného rázu CZ0610-OB015 Pacovsko, revize 2024. [online]. Dostupné z: https://www.kr-vysocina.cz/assets/File.ashx?id_org=450008&id_dokumenty=4125556. [cit. 17. 5. 2026]. JIHOČESKÝ KRAJ. Generel krajinného rázu Jihočeského kraje. [online]. České Budějovice: Jihočeský kraj, 2009. Dostupné z: https://geoportal.kraj-jihocesky.gov.cz/portal/Media/Stary_portal/up_ostatni/generel_krajinneho_razu/jc_kraj_generel_krajinneho_razu_a4.pdf. [cit. 17. 5. 2026]. FRANTÁL, Bohumil; KUNC, Josef. Wind turbines in tourism landscapes: Czech Experience [online]. Annals of Tourism Research, 2011. Dostupné z: https://www.sciencedirect.com/science/article/abs/pii/S0160738310001271. [cit. 17. 5. 2026]. PASQUALETTI, Martin J. Opposing Wind Energy Landscapes: A Search for Common Cause [online]. Annals of the Association of American Geographers, 2011. Dostupné z: https://www.tandfonline.com/doi/abs/10.1080/00045608.2011.568879. [cit. 17. 5. 2026]. WESTLUND, Hans; WILHELMSSON, Mats. The Socio-Economic Cost of Wind Turbines: A Swedish Case Study [online]. Sustainability, 2021. Dostupné z: https://www.mdpi.com/2071-1050/13/12/6892. [cit. 17. 5. 2026]. ČESKÁ REPUBLIKA. Zákon č. 114/1992 Sb., o ochraně přírody a krajiny [online]. Dostupné z: https://www.zakonyprolidi.cz/cs/1992-114. [cit. 17. 5. 2026]. RADA EVROPY. Evropská úmluva o krajině [online]. Florencie, 2000. Dostupné z: https://www.coe.int/en/web/landscape. [cit. 17. 5. 2026].	

					6.6.13 Absence transparentní metodiky hodnocení krajinného rázu **Dokumentace SEA neobsahuje transparentní, objektivní a přezkoumatelnou metodiku hodnocení vlivů navržené akcelerační oblasti AOV47 – Bukovec na krajinný ráz.** **Dokumentace současně neobsahuje jasná kritéria hodnocení, neuvádí limity přijatelnosti zásahů, nevysvětluje způsob bodového hodnocení ani objektivně nezdůvodňuje výsledné hodnocení vlivů jako pouze „mírně negativních".** Není zřejmé, zda hodnocení krajinného rázu vychází z podrobného terénního hodnocení a místních charakteristik území, nebo převážně z obecného mapového vyhodnocení. Při existenci významných nejistot v hodnocení krajinných dopadů nelze automaticky vycházet z předpokladu jejich nevýznamnosti. Navržené podmínky neumožňují ověřit, jak bude skutečně dosaženo ochrany krajinného rázu. To představuje závažnou metodickou, právní i procesní vadu dokumentace SEA. SEA sama přitom popisuje významné zásahy do krajinných horizontů, vznik nových výškových dominant, narušení historických pohledových vazeb, oslabení kulturních dominant, zásahy do krajinných scenérií, změnu charakteru krajiny i kumulativní působení rozsáhlé soustavy větrných elektráren. Současně připouští významné dálkové vizuální působení, zásahy do kulturní krajiny, i vznik nových dominant v území. Přesto dokumentace bez objektivního odborného vysvětlení uzavírá, že vliv na krajinný ráz bude pouze: *„mírně negativní"*. SEA však nevysvětluje metodiku tohoto závěru, neuvádí kritéria hodnocení, neobsahuje prahové hodnoty přijatelnosti ani objektivně neprokazuje, proč jsou tak rozsáhlé zásahy hodnoceny pouze jako *„mírně negativní"*. To je zvlášť významné vzhledem k rozsahu navrhovaného zásahu. SEA totiž připouští možnost výstavby až 33 větrných elektráren o výšce až 250 metrů, přičemž v kombinaci s AOV48–AOV50 může v širším území vzniknout soustava přibližně 88 větrných elektráren. Dokumentace SEA přitom neobsahuje objektivní regionální vizuální model, nehodnotí regionální krajinnou Strategie ochrany krajinného rázu Kraje Vysočina (SOKR, 2024) přitom chrání harmonické měřítko krajiny, krajinné scenérie, obraz sídel v krajině, pohledově exponované prostory a estetické hodnoty krajiny. Obdobně Generel krajinného rázu Jihočeského kraje chrání charakteristické krajinné prostory jako reprezentativní segmenty jihočeské krajiny s nejvýraznějším krajinným rázem, výraznými scenériemi, kulturními dominantami, historickými pohledovými vazbami a kulturní identitou představující symboly jihočeské krajiny. Dokumentace SEA však rekreační a estetickou funkci krajiny objektivně nehodnotí. Studie Frantál a Kunc (2011) potvrzuje, že rozsáhlé koncentrace větrných elektráren mohou významně narušit rekreační a estetickou hodnotu krajiny, zejména v územích s dochovaným venkovským charakterem a vysokou krajinářskou hodnotou. Studie Pasqualetti (2011) dále upozorňuje, že industrializace kulturní krajiny větrnými parky významně mění estetické vnímání prostoru a může vést ke ztrátě identity tradiční venkovské krajiny. Studie Westlund a Wilhelmsson (2021) současně potvrzuje, že dominantní technické struktury v krajině mohou negativně ovlivňovat subjektivní vnímání kvality prostředí, atraktivitu rekreačního území i způsob, jakým návštěvníci krajinu vnímají. Dokumentace SEA však tyto dopady objektivně nehodnotí, metodicky nevysvětluje ani neprokazuje jejich přijatelnost. Výsledné hodnocení vlivů na krajinný ráz je proto nepřezkoumatelné a neodpovídá skutečnému rozsahu zásahu do rekreační a estetické funkce krajiny. Takový postup je v rozporu se zákonem č. 114/1992 Sb., o ochraně přírody a krajiny, s § 12 ochrany krajinného rázu, s Evropskou úmluvou o krajině (2000), s principem ochrany kulturní krajiny, s principem prevence, s cíli územního plánování podle stavebního zákona a s požadavkem objektivního a transparentního hodnocení vlivů koncepce. Dokumentace SEA je proto v této části nepřezkoumatelná. Návrh řešení: Požaduji přepracování hodnocení vlivů akcelerační oblasti AOV47 – Bukovec na rekreační a estetickou funkci krajiny a doplnění objektivního hodnocení dopadů na turistický a rekreační potenciál území. Současně požaduji objektivní vyhodnocení změny estetické hodnoty krajiny, posouzení dopadů na venkovský charakter území, hodnocení zásahu do rekreační krajiny, posouzení vlivů na turistickou atraktivitu regionu, objektivní vyhodnocení změny vnímání krajiny návštěvníky a transparentní posouzení přijatelnosti industrializace krajiny z hlediska rekreačního využití území. Pokud nebude možné uvedené nedostatky objektivně a přezkoumatelně odstranit, požaduji vypuštění akcelerační oblasti AOV47 – Bukovec a souvisejícího územního opatření z návrhu Změny č. 2 Územního rozvojového plánu ČR.	

Poř.č.	Připomínkové místo	Číslo jednací	Článek	AO	Připomínka	Vyhodnocení
					Zdroje: KRAJ VYSOČINA. Strategie ochrany krajinného rázu Kraje Vysočina (SOKR), oblast krajinného rázu CZ0610-OB015 Pacovsko, revize 2024. [online]. Dostupné z: https://www.kr-vysocina.cz/assets/File.ashx?id_org=450008&id_dokumenty=4125556. [cit. 17. 5. 2026]. JIHOČESKÝ KRAJ. Generel krajinného rázu Jihočeského kraje. [online]. České Budějovice: Jihočeský kraj, 2009. Dostupné z: https://geoportal.kraj-jhocesky.gov.cz/portal/Media/Stary_portal/up_ostatni/generel_krajinneho_razu/jc_kraj_generel_krajinneho_razu_a4.pdf. [cit. 17. 5. 2026]. FRANTÁL, Bohumil; KUNC, Josef. Wind turbines in tourism landscapes: Czech Experience [online]. Annals of Tourism Research, 2011. Dostupné z: https://www.sciencedirect.com/science/article/abs/pii/S0160738310001271. [cit. 17. 5. 2026]. PASQUALETTI, Martin J. Opposing Wind Energy Landscapes: A Search for Common Cause [online]. Annals of the Association of American Geographers, 2011. Dostupné z: https://www.tandfonline.com/doi/abs/10.1080/00045608.2011.568879. [cit. 17. 5. 2026]. WESTLUND, Hans; WILHELMSSON, Mats. The Socio-Economic Cost of Wind Turbines: A Swedish Case Study [online]. Sustainability, 2021. Dostupné z: https://www.mdpi.com/2071-1050/13/12/6892. [cit. 17. 5. 2026]. ČESKÁ REPUBLIKA. Zákon č. 114/1992 Sb., o ochraně přírody a krajiny [online]. Dostupné z: https://www.zakonyprolidi.cz/cs/1992-114. [cit. 17. 5. 2026]. RADA EVROPY. Evropská úmluva o krajině [online]. Florencie, 2000. Dostupné z: https://www.coe.int/en/web/landscape. [cit. 17. 5. 2026]. **6.6.13 Absence transparentní metodiky hodnocení krajinného rázu** **Dokumentace SEA neobsahuje transparentní, objektivní a přezkoumatelnou metodiku hodnocení vlivů navržené akcelerační oblasti AOV47 – Bukovec na krajinný ráz.** **Dokumentace současně neobsahuje jasná kritéria hodnocení, neuvádí limity přijatelnosti zásahů, nevysvětluje způsob bodového hodnocení ani objektivně nezdůvodňuje výsledné hodnocení vlivů jako pouze „mírně negativních".** Není zřejmé, zda hodnocení krajinného rázu vychází z podrobného terénního hodnocení a místních charakteristik území, nebo převážně z obecného mapového vyhodnocení. Při existenci významných nejistot v hodnocení krajinných dopadů nelze automaticky vycházet z předpokladu jejich nevýznamnosti. Navržené podmínky neumožňují ověřit, jak bude skutečně dosaženo ochrany krajinného rázu. To představuje závažnou metodickou, právní i procesní vadu dokumentace SEA. SEA sama přitom popisuje významné zásahy do krajinných horizontů, vznik nových výškových dominant, narušení historických pohledových vazeb, oslabení kulturních dominant, zásahy do krajinných scenérií, změnu charakteru krajiny i kumulativní působení rozsáhlé soustavy větrných elektráren. Současně připouští významné dálkové vizuální působení, zásahy do kulturní krajiny, i vznik nových dominant v území. Přesto dokumentace bez objektivního odborného vysvětlení uzavírá, že vliv na krajinný ráz bude pouze: *„mírně negativní"*. SEA však nevysvětluje metodiku tohoto závěru, neuvádí kritéria hodnocení, neobsahuje prahové hodnoty přijatelnosti ani objektivně neprokazuje, proč jsou tak rozsáhlé zásahy hodnoceny pouze jako *„mírně negativní"*. To je zvlášť významné vzhledem k rozsahu navrhovaného zásahu. SEA totiž připouští možnost výstavby až 33 větrných elektráren o výšce až 250 metrů, přičemž v kombinaci s AOV48–AOV50 může v širším území vzniknout soustava přibližně 88 větrných elektráren. Dokumentace SEA přitom neobsahuje objektivní regionální vizuální model, nehodnotí regionální krajinnou saturaci, neposuzuje synergické vizuální efekty, neobsahuje realistické vizualizace ani nehodnotí přijatelnost industrializace krajiny v regionálním měřítku. Výsledné bodové hodnocení je proto netransparentní, metodicky nevysvětlené a nepřezkoumatelné. Strategie ochrany krajinného rázu Kraje Vysočina (SOKR, 2024) přitom pracuje s konkrétními principy ochrany krajiny, s ochranou harmonického měřítka, s ochranou horizontů, s ochranou kulturních dominant a s ochranou pohledově exponovaných prostorů. Dokumentace SEA však nevysvětluje vztah svého hodnocení k těmto principům, neuvádí metodiku vyhodnocení souladu ani objektivně neposuzuje míru zásahu do chráněných hodnot krajiny. Krajský úřad Jihočeského kraje (2026) současně výslovně upozorňuje, že odborné krajinné podklady: *„nebyly v rámci stanovení podmínek a zmírňujících opatření pro AOV47 Bukovec nijak zohledněny."*	

Poř.č.	Připomínkové místo	Číslo jednací	Článek	AO	Připomínka	Vyhodnocení
					Dokumentace SEA tak nepracuje transparentně s krajskými podklady, nevysvětluje metodiku hodnocení ani neumožňuje objektivní přezkoumání závěrů. Metodická doporučení SEA (2015) přitom požadují transparentnost hodnocení, objektivní zdůvodnění závěrů, přezkoumatelnost výsledků a jasné odůvodnění významnosti vlivů. Dokumentace SEA však tyto požadavky nesplňuje. Studie Pasqualetti (2011) a Guan et al. (2022) současně potvrzují, že hodnocení krajinných dopadů větrných elektráren musí zahrnovat regionální měřítko, kumulativní vizuální dopady, změnu identity krajiny a objektivní hodnocení dominance technických struktur v krajině. Dokumentace SEA však neobsahuje objektivní metodické vyhodnocení těchto faktorů, nevysvětluje použitou metodiku ani neprokazuje přezkoumatelnost výsledného hodnocení. Výsledné hodnocení vlivů na krajinný ráz je proto nepřezkoumatelné, metodicky nedostatečné a v rozporu se skutkovými zjištěními uvedenými v samotné dokumentaci. Takový postup je v rozporu se zákonem č. 100/2001 Sb., o posuzování vlivů na životní prostředí, se zákonem č. 114/1992 Sb., o ochraně přírody a krajiny, s požadavkem přezkoumatelnosti správních podkladů, s principem prevence, s Evropskou úmluvou o krajině (2000), s metodickými požadavky SEA a s požadavkem objektivního a transparentního hodnocení vlivů koncepce. Dokumentace SEA je proto v této části nepřezkoumatelná. **<u>Návrh řešení:</u>** Požaduji přepracování metodiky hodnocení vlivů akcelerační oblasti AOV47 – Bukovec na krajinný ráz a doplnění transparentního a objektivního metodického odůvodnění výsledného hodnocení. Současně požaduji jasné vymezení hodnoticích kritérií, stanovení limitů přijatelnosti zásahů, objektivní vysvětlení bodového hodnocení, doplnění regionálního vizuálního modelu, objektivní vyhodnocení kumulativních dopadů, transparentní posouzení souladu s krajskými krajinnými podklady a přezkoumatelné zdůvodnění závěrů SEA. Pokud nebude možné uvedené nedostatky objektivně a přezkoumatelně odstranit, požaduji vypuštění akcelerační oblasti AOV47 – Bukovec a souvisejícího územního opatření z návrhu Změny č. 2 Územního rozvojového plánu ČR. Zdroje: KRAJ VYSOČINA. Strategie ochrany krajinného rázu Kraje Vysočina (SOKR), oblast krajinného rázu CZ0610-OB015 Pacovsko, revize 2024. [online]. Dostupné z: https://www.kr-vysocina.cz/assets/File.ashx?id_org=450008&id_dokumenty=4125556. [cit. 17. 5. 2026]. KRAJSKÝ ÚŘAD JIHOČESKÝ KRAJ. Nesouhlasné stanovisko k územnímu opatření o podmínkách a zmírňujících opatřeních podle zákona o urychlení využívání obnovitelných zdrojů energie pro akcelerační oblast AOV47 Bukovec. Č.j. KUJCK 63817/2026, 14. 5. 2026. MINISTERSTVO ŽIVOTNÍHO PROSTŘEDÍ ČR. Metodická doporučení pro vyhodnocení vlivů politik územního rozvoje a územně plánovací dokumentace na životní prostředí (SEA) [online]. Věstník MŽP, ročník XV, únor 2015, částka 2. Dostupné z: https://portal.cenia.cz/eiasea/dokumenty/sea_metodicka_doporuceni. [cit. 17. 5. 2026]. PASQUALETTI, Martin J. Opposing Wind Energy Landscapes: A Search for Common Cause [online]. Annals of the Association of American Geographers, 2011. Dostupné z: https://www.tandfonline.com/doi/abs/10.1080/00045608.2011.568879. [cit. 17. 5. 2026]. GUAN, J. et al. Landscape Visual Impact Evaluation for Onshore Wind Farm [online]. ISPRS International Journal of Geo-Information, 2022. Dostupné z: https://www.mdpi.com/2220-9964/11/12/594. [cit. 17. 5. 2026]. ČESKÁ REPUBLIKA. Zákon č. 100/2001 Sb., o posuzování vlivů na životní prostředí [online]. Dostupné z: https://www.zakonyprolidi.cz/cs/2001-100. [cit. 17. 5. 2026]. ČESKÁ REPUBLIKA. Zákon č. 114/1992 Sb., o ochraně přírody a krajiny [online]. Dostupné z: https://www.zakonyprolidi.cz/cs/1992-114. [cit. 17. 5. 2026]. RADA EVROPY. Evropská úmluva o krajině [online]. Florencie, 2000. Dostupné z: https://www.coe.int/en/web/landscape. [cit. 17. 5. 2026]. **6.7 Bezpečnost, letectví, obrana státu a integrovaný záchranný systém** **<u>6.7.1 Nedostatečné posouzení vlivů na radarové systémy a bezpečnost leteckého provozu</u>** **Dokumentace SEA neobsahuje odpovídající vyhodnocení dopadů akcelerační oblasti AOV47 – Bukovec na radarové systémy civilního a vojenského letectví ani na bezpečnost leteckého**	

Poř.č.	Připomínkové místo	Číslo jednací	Článek	AO	Připomínka	Vyhodnocení
					provozu. Návrh je proto v rozporu s principem prevence a požadavkem komplexního vyhodnocení bezpečnostních rizik strategické infrastruktury. **Dokumentace současně neobsahuje radarové modelování, analýzu radarového clutteru, vyhodnocení Dopplerových efektů, analýzu radarových stínů ani regionální kumulativní hodnocení vlivů více větrných parků na radarovou infrastrukturu.** Studie Lemmon et al. (2008) potvrzuje, že rotující lopatky větrných elektráren mohou vytvářet falešné radarové cíle, Dopplerovské interference a rušivé radarové odrazy, které mohou maskovat skutečná letadla a snižovat schopnost radarové detekce. Studie MIT Lincoln Laboratory (2015) dále potvrzuje vznik radarových stínů a ztrátu sledování nízko letících objektů v oblastech s koncentrací větrných elektráren. Studie IEA Wind Task 34 (2023) potvrzuje, že radarové interference představují významné bezpečnostní riziko pro civilní letectví i systémy protivzdušné obrany. Ministerstvo obrany současně potvrzuje, že v části katastrálního území Bořetín a jeho okolí se nachází vzdušný prostor LKTSA27 Humpolec, zřízený Úřadem pro civilní letectví opatřením obecné povahy č. j. 0900-16-701, sp. zn. ODO/3-2016-ASM-OOP-1 ze dne 18. února 2016. Tento prostor byl uplatněn jako vymezené území Ministerstva obrany v rámci sledovaného jevu ÚAP 102a. Ministerstvo obrany současně uvádí, že vzdušný prostor je určen pro létání vojenských letadel v malých výškách, výškové omezení činí 300 ft (91 m) až 1000 ft (304 m), výškové limity staveb nelze předem závazně stanovit a každá plánovaná výstavba musí být posuzována individuálně. Dokumentace SEA však tyto skutečnosti objektivně nevyhodnocuje a neobsahuje bezpečnostní model vlivů větrných elektráren o výšce až 250 metrů na letecký provoz ani na vojenskou radarovou infrastrukturu. Takový postup je v rozporu se zákonem č. 49/1997 Sb., o civilním letectví, se zákonem č. 222/1999 Sb., o zajišťování obrany České republiky, s principem prevence bezpečnostních rizik a s požadavkem objektivního vyhodnocení bezpečnostních dopadů koncepce. Dokumentace SEA a územního opatření neřeší dopady § 41 odst. 1 písm c) zákona č. 49/1997 Sb. o civilním letectví. *(1) K povolení staveb a zařízení mimo ochranná pásma je nutný souhlas Úřadu a Ministerstva obrany, jestliže jde o* *a) stavby nebo zařízení vysoké 75 m a více nad terénem,* *b) stavby nebo zařízení vysoké 30 m a více na přirozených nebo umělých vyvýšeninách, které vyčnívají 75 m a výše nad okolní krajinu,* *c) zařízení, která mohou ohrozit bezpečnost letového provozu nebo rušit funkci leteckých palubních přístrojů a leteckých zabezpečovacích zařízení, zejména zařízení průmyslových závodů, vedení vysokého napětí a velmi vysokého napětí, energetická zařízení, větrné elektrárny a vysílací stanice.* Dokumentace SEA je proto v této části nepřezkoumatelná. Návrh řešení: Požaduji doplnění odpovídajícího radarového modelování, vyhodnocení Dopplerových efektů, radarových stínů a falešných radarových cílů, posouzení kumulativních vlivů více větrných parků na radarovou infrastrukturu a doplnění bezpečnostního hodnocení vlivů na civilní i vojenské letectví včetně nízkých letů. Současně požaduji doplnění objektivního vyhodnocení vlivů na vzdušný prostor LKTSA27 Humpolec, sledované jevy ÚAP 102a a ÚAP 119 a na vojenské nízké lety v daném území. Pokud nebude možné uvedené nedostatky objektivně a přezkoumatelně odstranit, požaduji vypuštění akcelerační oblasti AOV47 – Bukovec a souvisejícího územního opatření z návrhu Změny č. 2 Územního rozvojového plánu ČR. Zdroje: LEMMON, J. J. et al. Assessment of the Effects of Wind Turbines on Air Traffic Control Radars [online]. NTIA, 2008. Dostupné z: https://its.ntia.gov/publications/download/TR-08-454.pdf. [cit. 17. 5. 2026]. MIT LINCOLN LABORATORY. Wind Turbine Interference Mitigation Study [online]. 2015. Dostupné z: https://www.ll.mit.edu/r-d/projects/wind-turbine-interference-mitigation-study. [cit. 17. 5. 2026]. IEA WIND TASK 34. Mitigation of Wind Turbine Impacts on Radar [online]. 2023. Dostupné z: https://iea-wind.org/wp-content/uploads/2023/10/83_Mitigation-of-WT-impacts-on-radar.pdf. [cit. 17. 5. 2026]. MINISTERSTVO OBRANY ČR. Stanovisko k vzdušnému prostoru LKTSA27 Humpolec a sledovaným jevům ÚAP 102a a ÚAP 119. Poskytnutí informací podle § 14 odst. 5 písm. d) zákona č. 106/1999 Sb., o svobodném přístupu k informacím, ve znění pozdějších předpisů. Čj. MO 430621/2026-8694. Praha, 29.4.2026.	

					6.7.2 Nedostatečné posouzení dopadů na obranu státu a vojenské zájmy **Dokumentace SEA nedostatečně hodnotí dopady navržené akcelerační oblasti AOV47 – Bukovec na obranu státu a vojenské zájmy České republiky.** **Ministerstvo obrany potvrzuje, že v katastrálním území Bořetín a jeho okolí jsou zřízena omezující opatření z hlediska výškových limitů staveb k zajišťování obranyschopnosti státu. Jedná se konkrétně o omezující vzdušný prostor LKTSA27 Humpolec, který je určen a rezervován pro létání vojenských letadel v malých výškách v rozsahu 300 ft (91 m) až 1000 ft (304 m).** **Popsaný stav území je tedy v rozporu s § 4 odst. 1 ZOZE.** Ministerstvo obrany současně uvádí, že výškové limity staveb nelze předem závazně stanovit, každá plánovaná stavba musí být posuzována individuálně a ve vymezeném území Ministerstvo obrany posuzuje mimo jiné i větrné elektrárny. Dokumentace SEA však neobsahuje odpovídající hodnocení dopadů na vojenské radarové systémy, neposuzuje omezení vojenských letových aktivit, nehodnotí kumulativní koncentraci vysokých technických překážek ani neobsahuje scénářové bezpečnostní hodnocení krizových situací. **Současně dokumentace vůbec neřeší skutečnost, že pásmo nízkého přeletu TSA 27 se nachází v bezprostřední blízkosti území a v katastrálním území Chválkov u Kamenice nad Lipou a Drunče je dokonce v přímém dotyku s navrhovanou akcelerační oblastí. Dokumentace SEA ani dokumentace územního opatření tento bezpečnostní konflikt objektivně neřeší, hrozí potencionálně havárie. Prostor je vymezen od země.**  *Obr.: výřez letecké mapy vzdušných prostorů TSA se zónami LKTA, LKKDSI, LKSO a okolím Kamenice nad Lipou a Nové Včelnice, s legendou "TSA – Temporary Segregated Airspace – Dočasně vyhrazený vzdušný prostor"* Takový postup je v rozporu se zákonem č. 222/1999 Sb., o zajišťování obrany České republiky, se zákonem č. 49/1997 Sb., o civilním letectví, s principem prevence bezpečnostních rizik a s požadavkem objektivního vyhodnocení dopadů na obranné zájmy státu. Dokumentace SEA je proto v této části nepřezkoumatelná. Návrh řešení: Požaduji doplnění odpovídajícího vyhodnocení dopadů na vojenské radarové systémy, vojenské nízké lety, obranné zájmy státu a bezpečnostní infrastrukturu a doplnění scénářového hodnocení bezpečnostních rizik. Současně požaduji doplnění objektivního vyhodnocení střetu akcelerační oblasti s vzdušným prostorem LKTSA27 Humpolec, se sledovanými jevy ÚAP 102a a ÚAP 119 a s pásmem nízkého přeletu v okolí katastrálního území Chválkov u Kamenice nad Lipou. Pokud nebude možné uvedené nedostatky objektivně a přezkoumatelně odstranit, požaduji vypuštění akcelerační oblasti AOV47 – Bukovec a souvisejícího územního opatření z návrhu Změny č. 2 Územního rozvojového plánu ČR. Zdroje: MINISTERSTVO OBRANY ČR. Stanovisko k vzdušnému prostoru LKTSA27 Humpolec a sledovaným jevům ÚAP 102a a ÚAP 119. Poskytnutí informací podle § 14 odst. 5 písm. d) zákona č. 106/1999 Sb., o svobodném přístupu k informacím, ve znění pozdějších předpisů. Čj. MO 430621/2026-8694. Praha, 29.4.2026. ČESKÁ REPUBLIKA. Zákon č. 222/1999 Sb., o zajišťování obrany České republiky [online]. Dostupné z: https://www.zakonyprolidi.cz/cs/1999-222. [cit. 17. 5. 2026]. ČESKÁ REPUBLIKA. Zákon č. 49/1997 Sb., o civilním letectví [online]. Dostupné z: https://www.zakonyprolidi.cz/cs/1997-49. [cit. 17. 5. 2026]. **6.7.3 Nedostatečné vyhodnocení rizik pro integrovaný záchranný systém**	

Poř.č.	Připomínkové místo	Číslo jednací	Článek	AO	Připomínka	Vyhodnocení
					Dokumentace SEA neobsahuje adekvátní vyhodnocení dopadů navržené akcelerační oblasti AOV47 – Bukovec na fungování integrovaného záchranného systému (IZS), letecké záchranné služby ani zásahovou činnost složek požární ochrany. **Dokumentace současně nehodnotí dostupnost území při mimořádných událostech, neposuzuje komplikace zásahů hasičských a záchranných jednotek, neobsahuje scénáře havarijních stavů ani nevyhodnocuje kumulativní bezpečnostní rizika související s koncentrací vysokých technických staveb v lesní krajině.** Z podkladů přitom vyplývá, že více než 51 % území akcelerační oblasti tvoří souvislé lesní pozemky, území je přístupné převážně úzkými komunikacemi a v kombinaci s akceleračními oblastmi AOV48, AOV49 a AOV50 může vzniknout souvislý pás až 88 věží v krajině. Taková koncentrace překážek může významně komplikovat nízké lety vrtulníků, zásahy letecké záchranné služby, hašení lesních požárů ze vzduchu, evakuační operace i krizové zásahy při mimořádných událostech. Dokumentace současně vůbec neřeší turbulence a wake vortex efekty v okolí větrných elektráren, omezení manévrování vrtulníků, kumulativní vliv více větrných parků na bezpečnost leteckých zásahů ani komplikace zásahů v podmínkách zhoršené viditelnosti, silného větru nebo požárů. Odborné podklady EASA (2023) a IEA Wind potvrzují, že větrné elektrárny mohou významně komplikovat nízké lety vrtulníků a zásahy IZS, zejména v lesních a horských oblastech. Studie EASA (2023) potvrzuje, že největší rizika vznikají při nízkých letech podle pravidel VFR, zejména u vrtulníků záchranné služby, policie, armády a hasičských jednotek. **Zvukové záření (infrazvuk) a proudění větru o lopatek turbín ohrožuje bezpečnost vzdušného prostoru a letecké trasy civilního i vojenského letectva do výšky cca 100 m na úroveň úvratě instalované větrné turbíny.** Studie Štrbac et al. (2021) dále potvrzuje, že turbulence vznikající v závětří rotorů mohou významně ovlivňovat stabilitu vrtulníků a komplikovat pilotáž během servisních, záchranných nebo krizových operací. Hasičský záchranný sbor ČR (2025) současně v odpovědi podle zákona č. 106/1999 Sb. výslovně potvrzuje, že pro větrné elektrárny v České republice dosud neexistuje samostatná metodika zásahů. Současně uvádí, že u požárů větrných elektráren se postupuje převážně defenzivně, přímý zásah v gondole nebo na rotoru se běžně neprovádí a standardní výškovou techniku nelze u zařízení výšky až 250 m použít. Tyto skutečnosti potvrzují mimořádnou složitost zásahů a omezené možnosti ochrany území při haváriích nebo požárech větrných elektráren. Dokumentace SEA však regionální bezpečnostní model fungování IZS neobsahuje a neprokazuje, že zásahové možnosti záchranných složek zůstanou zachovány i po realizaci navržené akcelerační oblasti. Takový postup je v rozporu se zákonem č. 239/2000 Sb., o integrovaném záchranném systému, s principem prevence bezpečnostních rizik, s principem ochrany obyvatelstva a s požadavkem objektivního vyhodnocení krizové připravenosti území. Dokumentace SEA je proto v této části nepřezkoumatelná. **<u>Návrh řešení:</u>** Požaduji doplnění použitelného vyhodnocení dopadů na fungování integrovaného záchranného systému, letecké záchranné služby a zásahové činnosti HZS, doplnění scénářů mimořádných událostí a krizových zásahů a zpracování regionální bezpečnostní analýzy vlivu soustavy větrných elektráren na zásahové možnosti složek IZS. Současně požaduji doplnění analýzy dostupnosti území, vyhodnocení nízkých letů vrtulníků, hodnocení kumulativních vlivů až 88 věží v širším území a objektivního posouzení zásahových možností při požárech, záchranných akcích a extrémních meteorologických situacích. Pokud nebude možné uvedené nedostatky objektivně a přezkoumatelně odstranit, požaduji vypuštění akcelerační oblasti AOV47 – Bukovec a souvisejícího územního opatření z návrhu Změny č. 2 Územního rozvojového plánu ČR. Zdroje: EUROPEAN UNION AVIATION SAFETY AGENCY (EASA). Rotorcraft Operations and Obstacle Environment Safety Guidance [online]. Dostupné z: https://www.easa.europa.eu. [cit. 17. 5. 2026]. IEA WIND. Recommended Practices for Wind Turbine Safety and Emergency Response [online]. Dostupné z: https://iea-wind.org. [cit. 17. 5. 2026]. EASA. Safety impact of wind turbines in the vicinity of aerodromes and air routes [online]. 2023. Dostupné z: https://www.easa.europa.eu/en/document-library/general-publications/safety-impact-wind-turbines-vicinity-aerodromes-and-air. [cit. 17. 5. 2026].	

Poř.č.	Připomínkové místo	Číslo jednací	Článek	AO	Připomínka	Vyhodnocení
					ŠTRBAC, A. et al. Analysis of rotorcraft wind turbine wake encounters using piloted simulation [online]. 2021. Dostupné z: https://elib.dlr.de/141290/1/Strbac%20-%202021_Strbac_analysis_of_rotorcraft_wind_turbine_wake_encounters_using_piloted_simulation.pdf. [cit. 17. 5. 2026]. MINISTERSTVO VNITRA – GENERÁLNÍ ŘEDITELSTVÍ HASIČSKÉHO ZÁCHRANNÉHO SBORU ČR. Sdělení k žádosti o informace podle zákona č. 106/1999 Sb. Č. j. MV-180394-4/PO-OVL-2025. Praha, 28. 11. 2025. ČESKÁ REPUBLIKA. Zákon č. 239/2000 Sb., o integrovaném záchranném systému [online]. Dostupné z: https://www.zakonyprolidi.cz/cs/2000-239. [cit. 17. 5. 2026]. **6.7.4 Absence hodnocení havarijních scénářů a krizové připravenosti** **Dokumentace SEA neobsahuje komplexní vyhodnocení havarijních scénářů ani krizové připravenosti území v souvislosti s navrženou akcelerační oblastí AOV47 – Bukovec.** **Dokumentace současně nehodnotí scénáře technologických havárií větrných elektráren, neposuzuje rizika požárů zařízení, neobsahuje hodnocení extrémních meteorologických situací ani nevyhodnocuje kumulativní bezpečnostní rizika při souběhu více mimořádných událostí.** Ministerstvo obrany současně potvrzuje, že v části katastrálního území Bořetín a jeho okolí se nachází vzdušný prostor LKTSA27 Humpolec, zřízený Úřadem pro civilní letectví opatřením obecné povahy č.j. 0900-16-701, sp. zn. ODO/3-2016-ASM-OOP-1 ze dne 18. února 2016. Tento prostor byl uplatněn jako vymezené území Ministerstva obrany v rámci sledovaného jevu ÚAP 102a. Ministerstvo obrany současně uvádí, že vzdušný prostor je určen pro létání vojenských letadel v malých výškách, výškové omezení činí 300 ft (91 m) až 1000 ft (304 m), výškové limity staveb nelze předem závazně stanovit a každá plánovaná výstavba musí být posuzována individuálně. Dokumentace SEA však tyto skutečnosti objektivně nevyhodnocuje a neobsahuje bezpečnostní model vlivů větrných elektráren o výšce až 250 metrů na letecký provoz ani na vojenskou radarovou infrastrukturu. Takový postup je v rozporu se zákonem č. 49/1997 Sb., o civilním letectví, se zákonem č. 222/1999 Sb., o zajišťování obrany České republiky, s principem prevence bezpečnostních rizik a s požadavkem objektivního vyhodnocení bezpečnostních dopadů koncepce. Dokumentace SEA a územního opatření neřeší dopady § 41 odst. 1 písm c) zákona č. 49/1997 Sb. o civilním letectví. *(1) K povolení staveb a zařízení mimo ochranná pásma je nutný souhlas Úřadu a Ministerstva obrany, jestliže jde o* *a) stavby nebo zařízení vysoké 75 m a více nad terénem,* *b) stavby nebo zařízení vysoké 30 m a více na přirozených nebo umělých vyvýšeninách, které vyčnívají 75 m a výše nad okolní krajinu,* *c) zařízení, která mohou ohrozit bezpečnost letového provozu nebo rušit funkci leteckých palubních přístrojů a leteckých zabezpečovacích zařízení, zejména zařízení průmyslových závodů, vedení vysokého napětí a velmi vysokého napětí, energetická zařízení, větrné elektrárny a vysílací stanice.* Dokumentace SEA je proto v této části nepřezkoumatelná. Návrh řešení: Požaduji doplnění odpovídajícího radarového modelování, vyhodnocení Dopplerových efektů, radarových stínů a falešných radarových cílů, posouzení kumulativních vlivů více větrných parků na radarovou infrastrukturu a doplnění bezpečnostního hodnocení vlivů na civilní i vojenské letectví včetně nízkých letů. Současně požaduji doplnění objektivního vyhodnocení vlivů na vzdušný prostor LKTSA27 Humpolec, sledované jevy ÚAP 102a a ÚAP 119 a na vojenské nízké lety v daném území. Pokud nebude možné uvedené nedostatky objektivně a přezkoumatelně odstranit, požaduji vypuštění akcelerační oblasti AOV47 – Bukovec a souvisejícího územního opatření z návrhu Změny č. 2 Územního rozvojového plánu ČR. Zdroje: LEMMON, J. J. et al. Assessment of the Effects of Wind Turbines on Air Traffic Control Radars [online]. NTIA, 2008. Dostupné z: https://its.ntia.gov/publications/download/TR-08-454.pdf. [cit. 17. 5. 2026]. MIT LINCOLN LABORATORY. Wind Turbine Interference Mitigation Study [online]. 2015. Dostupné z: https://www.ll.mit.edu/r-d/projects/wind-turbine-interference-mitigation-study. [cit. 17. 5. 2026]. IEA WIND TASK 34. Mitigation of Wind Turbine Impacts on Radar [online]. 2023. Dostupné z: https://iea-wind.org/wp-content/uploads/2023/10/83_Mitigation-of-WT-impacts-on-radar.pdf. [cit. 17. 5. 2026].	

Poř.č.	Připomínkové místo	Číslo jednací	Článek	AO	Připomínka	Vyhodnocení
					MINISTERSTVO OBRANY ČR. Stanovisko k vzdušnému prostoru LKTSA27 Humpolec a sledovaným jevům ÚAP 102a a ÚAP 119. Poskytnutí informací podle § 14 odst. 5 písm. d) zákona č. 106/1999 Sb., o svobodném přístupu k informacím, ve znění pozdějších předpisů. Čj. MO 430621/2026-8694. Praha, 29.4.2026. **6.7.2 Nedostatečné posouzení dopadů na obranu státu a vojenské zájmy** **Dokumentace SEA nedostatečně hodnotí dopady navržené akcelerační oblasti AOV47 – Bukovec na obranu státu a vojenské zájmy České republiky.** **Ministerstvo obrany potvrzuje, že v katastrálním území Bořetín a jeho okolí jsou zřízena omezující opatření z hlediska výškových limitů staveb k zajišťování obranyschopnosti státu. Jedná se konkrétně o omezující vzdušný prostor LKTSA27 Humpolec, který je určen a rezervován pro létání vojenských letadel v malých výškách v rozsahu 300 ft (91 m) až 1000 ft (304 m).** **Popsaný stav území je tedy v rozporu s § 4 odst. 1 ZOZE.** Ministerstvo obrany současně uvádí, že výškové limity staveb nelze předem závazně stanovit, každá plánovaná stavba musí být posuzována individuálně a ve vymezeném území Ministerstvo obrany posuzuje mimo jiné i větrné elektrárny. Dokumentace SEA však neobsahuje odpovídající hodnocení dopadů na vojenské radarové systémy, neposuzuje omezení vojenských letových aktivit, nehodnotí kumulativní koncentraci vysokých technických překážek ani neobsahuje scénářové bezpečnostní hodnocení krizových situací. **Současně dokumentace vůbec neřeší skutečnost, že pásmo nízkého přeletu TSA 27 se nachází v bezprostřední blízkosti území a v katastrálním území Chválkov u Kamenice nad Lipou a Drunče je dokonce v přímém dotyku s navrhovanou akcelerační oblastí. Dokumentace SEA ani dokumentace územního opatření tento bezpečnostní konflikt objektivně neřeší, hrozí potencionálně havárie. Prostor je vymezen od země.**  *Obr.: Výřez letecké mapy vzdušného prostoru s vyznačením prostorů LKTA, LKKDSL, LKSO, LKNVCE a TSA 27 v okolí obcí Černovice, Pelhřimov, Kamenice nad Lipou, Nová Včelnice; vedle mapy legenda: "TSA – Temporary Segregated Airspace – Dočasně vyhrazený vzdušný prostor. Lety je možné provádět v době, kdy prostor není aktivován, v době aktivace není přílet možný."* Takový postup je v rozporu se zákonem č. 222/1999 Sb., o zajišťování obrany České republiky, se zákonem č. 49/1997 Sb., o civilním letectví, s principem prevence bezpečnostních rizik a s požadavkem objektivního vyhodnocení dopadů na obranné zájmy státu. Dokumentace SEA je proto v této části nepřezkoumatelná. Návrh řešení: Požaduji doplnění odpovídajícího vyhodnocení dopadů na vojenské radarové systémy, vojenské nízké lety, obranné zájmy státu a bezpečnostní infrastrukturu a doplnění scénářového hodnocení bezpečnostních rizik. Současně požaduji doplnění objektivního vyhodnocení střetu akcelerační oblasti s vzdušným prostorem LKTSA27 Humpolec, se sledovanými jevy ÚAP 102a a ÚAP 119 a s pásmem nízkého přeletu v okolí katastrálního území Chválkov u Kamenice nad Lipou. Pokud nebude možné uvedené nedostatky objektivně a přezkoumatelně odstranit, požaduji vypuštění akcelerační oblasti AOV47 – Bukovec a souvisejícího územního opatření z návrhu Změny č. 2 Územního rozvojového plánu ČR. Zdroje: MINISTERSTVO OBRANY ČR. Stanovisko k vzdušnému prostoru LKTSA27 Humpolec a sledovaným jevům ÚAP 102a a ÚAP 119. Poskytnutí informací podle § 14 odst. 5 písm. d) zákona č. 106/1999 Sb., o svobodném přístupu k informacím, ve znění pozdějších předpisů. Čj. MO 430621/2026-8694. Praha, 29.4.2026. ČESKÁ REPUBLIKA. Zákon č. 222/1999 Sb., o zajišťování obrany České republiky [online]. Dostupné z: https://www.zakonyprolidi.cz/cs/1999-222. [cit. 17. 5. 2026].	

Poř.č.	Připomínkové místo	Číslo jednací	Článek	AO	Připomínka	Vyhodnocení
					ČESKÁ REPUBLIKA. Zákon č. 49/1997 Sb., o civilním letectví [online]. Dostupné z: https://www.zakonyprolidi.cz/cs/1997-49. [cit. 17. 5. 2026]. **6.7.3 Nedostatečné vyhodnocení rizik pro integrovaný záchranný systém** Dokumentace SEA neobsahuje adekvátní vyhodnocení dopadů navržené akcelerační oblasti AOV47 – Bukovec na fungování integrovaného záchranného systému (IZS), letecké záchranné služby ani zásahovou činnost složek požární ochrany. **Dokumentace současně nehodnotí dostupnost území při mimořádných událostech, neposuzuje komplikace zásahů hasičských a záchranných jednotek, neobsahuje scénáře havarijních stavů ani nevyhodnocuje kumulativní bezpečnostní rizika související s koncentrací vysokých technických staveb v lesní krajině.** Z podkladů přitom vyplývá, že více než 51 % území akcelerační oblasti tvoří souvislé lesní pozemky, území je přístupné převážně úzkými komunikacemi a v kombinaci s akceleračními oblastmi AOV48, AOV49 a AOV50 může vzniknout souvislý pás až 88 věží v krajině. Taková koncentrace překážek může významně komplikovat nízké lety vrtulníků, zásahy letecké záchranné služby, hašení lesních požárů ze vzduchu, evakuační operace i krizové zásahy při mimořádných událostech. Dokumentace současně vůbec neřeší turbulence a wake vortex efekty v okolí větrných elektráren, omezení manévrování vrtulníků, kumulativní vliv více větrných parků na bezpečnost leteckých zásahů ani komplikace zásahů v podmínkách zhoršené viditelnosti, silného větru nebo požárů. Odborné podklady EASA (2023) a IEA Wind potvrzují, že větrné elektrárny mohou významně komplikovat nízké lety vrtulníků a zásahy IZS, zejména v lesních a horských oblastech. Studie EASA (2023) potvrzuje, že největší rizika vznikají při nízkých letech podle pravidel VFR, zejména u vrtulníků záchranné služby, policie, armády a hasičských jednotek. **Zvukové záření (infrazvuk) a proudění větru o lopatek turbín ohrožuje bezpečnost vzdušného prostoru a letecké trasy civilního i vojenského letectva do výšky cca 100 m na úroveň úvratě instalované větrné turbíny.** Studie Štrbac et al. (2021) dále potvrzuje, že turbulence vznikající v závětří rotorů mohou významně ovlivňovat stabilitu vrtulníků a komplikovat pilotáž během servisních, záchranných nebo krizových operací. Hasičský záchranný sbor ČR (2025) současně v odpovědi podle zákona č. 106/1999 Sb. výslovně potvrzuje, že pro větrné elektrárny v České republice dosud neexistuje samostatná metodika zásahů. Současně uvádí, že u požárů větrných elektráren se postupuje převážně defenzivně, přímý zásah v gondole nebo na rotoru se běžně neprovádí a standardní výškovou techniku nelze u zařízení výšky až 250 m použít. Tyto skutečnosti potvrzují mimořádnou složitost zásahů a omezené možnosti ochrany území při haváriích nebo požárech větrných elektráren. Dokumentace SEA však regionální bezpečnostní model fungování IZS neobsahuje a neprokazuje, že zásahové možnosti záchranných složek zůstanou zachovány i po realizaci navržené akcelerační oblasti. Takový postup je v rozporu se zákonem č. 239/2000 Sb., o integrovaném záchranném systému, s principem prevence bezpečnostních rizik, s principem ochrany obyvatelstva a s požadavkem objektivního vyhodnocení krizové připravenosti území. Dokumentace SEA je proto v této části nepřezkoumatelná. Návrh řešení: Požaduji doplnění použitelného vyhodnocení dopadů na fungování integrovaného záchranného systému, letecké záchranné služby a zásahové činnosti HZS, doplnění scénářů mimořádných událostí a krizových zásahů a zpracování regionální bezpečnostní analýzy vlivu soustavy větrných elektráren na zásahové možnosti složek IZS. Současně požaduji doplnění analýzy dostupnosti území, vyhodnocení nízkých letů vrtulníků, hodnocení kumulativních vlivů až 88 věží v širším území a objektivního posouzení zásahových možností při požárech, záchranných akcích a extrémních meteorologických situacích. Pokud nebude možné uvedené nedostatky objektivně a přezkoumatelně odstranit, požaduji vypuštění akcelerační oblasti AOV47 – Bukovec a souvisejícího územního opatření z návrhu Změny č. 2 Územního rozvojového plánu ČR. Zdroje: EUROPEAN UNION AVIATION SAFETY AGENCY (EASA). Rotorcraft Operations and Obstacle Environment Safety Guidance [online]. Dostupné z: https://www.easa.europa.eu. [cit. 17. 5. 2026]. IEA WIND. Recommended Practices for Wind Turbine Safety and Emergency Response [online]. Dostupné z: https://iea-wind.org. [cit. 17. 5. 2026].	

Poř.č.	Připomínkové místo	Číslo jednací	Článek	AO	Připomínka	Vyhodnocení
					EASA. Safety impact of wind turbines in the vicinity of aerodromes and air routes [online]. 2023. Dostupné z: https://www.easa.europa.eu/en/document-library/general-publications/safety-impact-wind-turbines-vicinity-aerodromes-and-air. [cit. 17. 5. 2026]. ŠTRBAC, A. et al. Analysis of rotorcraft wind turbine wake encounters using piloted simulation [online]. 2021. Dostupné z: https://elib.dlr.de/141290/1/Strbac%20-%202021_Strbac_analysis_of_rotorcraft_wind_turbine_wake_encounters_using_piloted_simulation.pdf. [cit. 17. 5. 2026]. MINISTERSTVO VNITRA – GENERÁLNÍ ŘEDITELSTVÍ HASIČSKÉHO ZÁCHRANNÉHO SBORU ČR. Sdělení k žádosti o informace podle zákona č. 106/1999 Sb. Č. j. MV-180394-4/PO-OVL-2025. Praha, 28. 11. 2025. ČESKÁ REPUBLIKA. Zákon č. 239/2000 Sb., o integrovaném záchranném systému [online]. Dostupné z: https://www.zakonyprolidi.cz/cs/2000-239. [cit. 17. 5. 2026]. **6.7.4 Absence hodnocení havarijních scénářů a krizové připravenosti** **Dokumentace SEA neobsahuje komplexní vyhodnocení havarijních scénářů ani krizové připravenosti území v souvislosti s navrženou akcelerační oblastí AOV47 – Bukovec.** **Dokumentace současně nehodnotí scénáře technologických havárií větrných elektráren, neposuzuje rizika požárů zařízení, neobsahuje hodnocení extrémních meteorologických situací ani nevyhodnocuje kumulativní bezpečnostní rizika při souběhu více mimořádných událostí.** SEA přitom předpokládá možnost výstavby rozsáhlé soustavy větrných elektráren o výšce až 250 metrů v lesním a klimaticky exponovaném území. Z podkladů současně vyplývá, že v širším okolí může vzniknout soustava až 88 vysokých technických objektů v krajině. Dokumentace však vůbec neřeší krizové scénáře souběžných požárů, extrémní větrné situace, námrazu a odhazování ledových fragmentů, technologická selhání rotorů, kolapsy věží, výpadky přístupových komunikací ani možnosti evakuace a koordinace zásahů v rozsáhlém lesním území. Studie You et al. (2023) potvrzuje, že gondoly větrných elektráren obsahují značné množství hořlavých materiálů — hydraulické oleje, maziva, kabeláž a kompozitní materiály lopatek — a že požáry turbín bývají často prakticky nehasitelné. Studie Palacios et al. (2025) dále potvrzuje, že skutečný počet požárních incidentů může být podhodnocen a že s rostoucí velikostí turbín roste i rozsah potenciálních škod. **Hasičský záchranný sbor (2025) současně potvrzuje, že provoz větrných elektráren je podle § 4 odst. 2 písm. j) zákona o požární ochraně činností se zvýšeným požárním nebezpečím. Dokumentace SEA však tuto skutečnost nereflektuje v odpovídajícím rozsahu krizového a havarijního modelování.** Dokumentace SEA však neobsahuje regionální krizový model mimořádných událostí ani objektivní vyhodnocení krizové připravenosti území. Současně dokumentace nezohledňuje skutečnost, že více než polovina území je tvořena souvislými lesními porosty, přístupnost území je omezená a v období sucha může být významně zvýšeno riziko šíření lesních požárů. Takový postup je v rozporu se zákonem č. 240/2000 Sb., krizový zákon, se zákonem č. 239/2000 Sb., o integrovaném záchranném systému, s principem prevence a předběžné opatrnosti, s principem ochrany obyvatelstva a s požadavkem objektivního vyhodnocení bezpečnostních rizik koncepce. Dokumentace SEA je proto v této části nepřezkoumatelná. **Návrh řešení:** Požaduji doplnění adekvátního hodnocení havarijních scénářů, krizové připravenosti území a regionální bezpečnostní analýzy mimořádných událostí. Současně požaduji doplnění scénářů technologických havárií, hodnocení požárních rizik, analýzy extrémních meteorologických situací, posouzení rizik odhazování ledových fragmentů, hodnocení evakuačních a zásahových možností a objektivního posouzení kumulativních bezpečnostních rizik souvisejících se soustavou větrných elektráren v širším území. Pokud nebude možné uvedené nedostatky objektivně a přezkoumatelně odstranit, požaduji vypuštění akcelerační oblasti AOV47 – Bukovec a souvisejícího územního opatření z návrhu Změny č. 2 Územního rozvojového plánu ČR. Zdroje:	

Poř.č.	Připomínkové místo	Číslo jednací	Článek	AO	Připomínka	Vyhodnocení
					YOU, F. et al. Fire risk assessments and fire protection measures for wind turbines [online]. Heliyon, 2023. Dostupné z: https://www.sciencedirect.com/science/article/pii/S240584402306872X. [cit. 17. 5. 2026]. PALACIOS, A. et al. Historical Analysis of Wind Turbine Fire Incidents [online]. Chemical Engineering Transactions, 2025. Dostupné z: https://www.cetjournal.it/index.php/cet/article/view/CET25116120. [cit. 15. 5. 2026]. MINISTERSTVO VNITRA – GENERÁLNÍ ŘEDITELSTVÍ HASIČSKÉHO ZÁCHRANNÉHO SBORU ČR. Sdělení k žádosti o informace podle zákona č. 106/1999 Sb. Č. j. MV-180394-4/PO-OVL-2025. Praha, 28. 11. 2025. ČESKÁ REPUBLIKA. Zákon č. 133/1985 Sb., o požární ochraně [online]. Dostupné z: https://www.zakonyprolidi.cz/cs/1985-133. [cit. 17. 5. 2026]. ČESKÁ REPUBLIKA. Zákon č. 240/2000 Sb., krizový zákon [online]. Dostupné z: https://www.zakonyprolidi.cz/cs/2000-240. [cit. 17. 5. 2026]. ČESKÁ REPUBLIKA. Zákon č. 239/2000 Sb., o integrovaném záchranném systému [online]. Dostupné z: https://www.zakonyprolidi.cz/cs/2000-239. [cit. 17. 5. 2026]. **6.7.5 Rizika havárií větrných elektráren a ohrožení obyvatelstva** **Dokumentace SEA neobsahuje použitelné hodnocení rizik havárií větrných elektráren ani objektivní vyhodnocení možného ohrožení obyvatelstva, návštěvníků krajiny a uživatelů veřejného prostoru.** **Dokumentace současně nehodnotí rizika selhání rotorových listů, neposuzuje možnost kolapsu věží, neřeší odhazování ledových fragmentů, nehodnotí bezpečnostní odstupy ani neposuzuje rizika pro turistické trasy, lesní komunikace a veřejně přístupné krajinné prostory.** SEA přitom předpokládá umístění rozsáhlé soustavy větrných elektráren v krajině s vysokou rekreační funkcí, rozsáhlými lesními porosty a veřejně přístupnými turistickými a cyklistickými trasami. Současně se jedná o klimaticky exponované území s pravidelným výskytem zimních podmínek, námrazy a silného větru, což významně zvyšuje riziko odhazování ledových fragmentů a havarijních stavů rotorových systémů. Studie Rogers et al. (2025) potvrzuje, že při havárii lopatek mohou být jejich fragmenty odmrštěny na značné vzdálenosti a představovat riziko pro osoby, pozemní komunikace i okolní objekty. Studie současně upozorňuje, že rozsah dopadů závisí na velikosti turbíny, rychlosti rotace a charakteru poruchy. Studie Gencturk et al. (2019) dále dokládá, že v provozu větrných elektráren dochází i ke kolapsům celých věží, a to zejména v důsledku únavy materiálu, extrémních meteorologických podmínek, konstrukčních vad nebo nedostatečné údržby. Problematiku odhazování ledových fragmentů řeší studie Drapalik et al. (2021), která potvrzuje, že v podmínkách námrazy může docházet k odmršťování ledových částí do významných vzdáleností. Studie upozorňuje, že riziko dopadu ledových fragmentů je relevantní zejména v oblastech s pohybem osob, na turistických trasách, komunikacích nebo v lesních a horských územích. Hasičský záchranný sbor (2025, 2026) současně uvádí, že bezpečná zóna kolem havarované nebo hořící větrné elektrárny musí být stanovována individuálně podle výšky zařízení, směru větru, terénních podmínek a konkrétní situace. Dokumentace SEA však nestanovuje žádné minimální bezpečnostní odstupy ani objektivní limity ochranných zón pro veřejnost, turistické trasy nebo komunikace. Dokumentace SEA však nestanovuje bezpečnostní limity, nevyhodnocuje minimální odstupové vzdálenosti, neposuzuje pohyb veřejnosti v okolí zařízení ani neobsahuje krizové scénáře havárií v lesní a rekreační krajině. Současně není objektivně vyhodnoceno, jak budou chráněni turisté, cyklisté, návštěvníci lesa, vlastníci rekreačních objektů ani obyvatelé okolních sídel. Takový postup je v rozporu se zákonem č. 239/2000 Sb., o integrovaném záchranném systému, s principem prevence a předběžné opatrnosti, s požadavkem ochrany obyvatelstva, s cíli územního plánování podle stavebního zákona a s požadavkem objektivního vyhodnocení bezpečnostních rizik koncepce. Dokumentace SEA je proto v této části nepřezkoumatelná. **Návrh řešení:** Požaduji doplnění adekvátního hodnocení havarijních rizik větrných elektráren, doplnění analýzy bezpečnostních odstupů a objektivní vyhodnocení rizik pro veřejnost, turistické trasy, lesní komunikace	

Poř.č.	Připomínkové místo	Číslo jednací	Článek	AO	Připomínka	Vyhodnocení
					a rekreační využití krajiny. Současně požaduji doplnění scénářů selhání rotorových systémů, hodnocení odhazování ledových fragmentů, analýzy strukturálních havárií, posouzení pohybu veřejnosti v okolí zařízení a vyhodnocení kumulativních bezpečnostních rizik souvisejících s koncentrací vysokých technických staveb v území. Pokud nebude možné uvedené nedostatky objektivně a přezkoumatelně odstranit, požaduji vypuštění akcelerační oblasti AOV47 – Bukovec a souvisejícího územního opatření z návrhu Změny č. 2 Územního rozvojového plánu ČR. Zdroje: ROGERS, Jonathan et al. Simulation Analysis and Safety Risk Assessment of a Wind Turbine Blade Failure Event [online]. Wind Energy, 2025. Dostupné z: https://onlinelibrary.wiley.com/doi/10.1002/we.70037. [cit. 15. 5. 2026]. GENCTURK, B. et al. Wind turbine tower collapse cases: a historical overview [online]. 2019. Dostupné z: https://www.researchgate.net/publication/325320064_Wind_turbine_tower_collapse_cases_a_historical_overview. [cit. 15. 5. 2026]. DRAPALIK, M. et al. Ice aggregation and ice throw from small wind turbines [online]. Cold Regions Science and Technology, 2021. Dostupné z: https://www.sciencedirect.com/science/article/pii/S0165232X21001804. [cit. 15. 5. 2026]. MINISTERSTVO VNITRA – GENERÁLNÍ ŘEDITELSTVÍ HASIČSKÉHO ZÁCHRANNÉHO SBORU ČR. Sdělení k žádosti o informace podle zákona č. 106/1999 Sb. Č. j. MV-180394-4/PO-OVL-2025. Praha, 28. 11. 2025. MINISTERSTVO VNITRA – GENERÁLNÍ ŘEDITELSTVÍ HASIČSKÉHO ZÁCHRANNÉHO SBORU ČR. Sdělení k žádosti o informace. Č. j. MV-73127-4/PO-OVL-2026. Praha, 19. 5. 2026. ČESKÁ REPUBLIKA. Zákon č. 239/2000 Sb., o integrovaném záchranném systému [online]. Dostupné z: https://www.zakonyprolidi.cz/cs/2000-239. [cit. 17. 5. 2026]. **6.7.6 Rizika havárií a kontaminace půdy a vod** Dokumentace SEA neobsahuje adekvátní vyhodnocení rizik havárií větrných elektráren spojených s možnou kontaminací půdy, podzemních a povrchových vod. Návrh akcelerační oblasti AOV47 – Bukovec je proto v rozporu s principem prevence a požadavkem objektivního hodnocení environmentálních rizik. Dokumentace současně nehodnotí úniky hydraulických kapalin, neposuzuje rizika úniků převodových olejů, neřeší kontaminaci půdy při technologických haváriích, neposuzuje dopady požárů technologických částí zařízení ani neobsahuje analýzu kontaminace vody a půdy mikrofragmenty kompozitních materiálů. Moderní větrné elektrárny přitom obsahují hydraulické systémy, převodové oleje, maziva, chladicí kapaliny, kompozitní materiály rotorových listů a další technologické látky představující potenciální zdroj kontaminace při haváriích nebo dlouhodobém provozu. Studie Wang a Loparo (2023) potvrzuje, že převodovky větrných elektráren patří mezi technicky nejporuchovější části zařízení a představují významný zdroj provozních havárií. Poruchy převodových systémů mohou vést k únikům olejů a dalších provozních kapalin do okolního prostředí. Studie Turkmen et al. (2024) dále upozorňuje, že větrné elektrárny obsahují významné množství hydraulických a převodových olejů, maziv a kompozitních materiálů, které mohou při haváriích nebo požárech představovat riziko kontaminace půdy a vodního prostředí. Studie Sander et al. (2024) současně potvrzuje, že environmentální rizika větrných elektráren zahrnují také možné dopady havárií na půdu, podzemní vody a citlivé ekosystémy, zejména v územích s vyšší hydrogeologickou zranitelností. Problematiku degradace kompozitních materiálů řeší studie Shah et al. (2023), která potvrzuje citlivost kompozitních částí lopatek na degradaci a mechanické poškození. Při haváriích, požárech nebo rozpadu lopatek může docházet k uvolňování mikrofragmentů, epoxidových pryskyřic a skelných vláken do okolního prostředí. Tyto skutečnosti jsou zvlášť významné v případě AOV47 – Bukovec, protože významná část území se nachází v lesních porostech, území vykazuje hydrogeologickou zranitelnost, v oblasti se nachází mokřadní a pramenné lokality a v širším území existují individuální zdroje podzemních vod. Současně se jedná o území s puklinovým horninovým prostředím, ve kterém může docházet k rychlému šíření kontaminace do podzemních vodních struktur.	

Poř.č.	Připomínkové místo	Číslo jednací	Článek	AO	Připomínka	Vyhodnocení
					Dokumentace SEA však neobsahuje havarijní hydrogeologický model, neposuzuje migraci kontaminantů, nehodnotí dopady na individuální zdroje vody ani neřeší dlouhodobou kontaminaci půdy a vod při technologických haváriích. Dokumentace současně neobsahuje analýzu kumulativních rizik při soustavě většího počtu větrných elektráren v lesním a vodohospodářsky citlivém území. Takový postup je v rozporu se zákonem č. 254/2001 Sb., vodní zákon, se zákonem č. 114/1992 Sb., o ochraně přírody a krajiny, principem prevence a předběžné opatrnosti, požadavkem ochrany podzemních a povrchových vod a s požadavkem objektivního vyhodnocení havarijních environmentálních rizik. Dokumentace SEA je proto v této části nepřezkoumatelná. **Návrh řešení:** Požaduji doplnění adekvátního hodnocení rizik kontaminace půdy a vod při haváriích větrných elektráren, doplnění havarijního hydrogeologického modelu a objektivní vyhodnocení migrace kontaminantů v podmínkách lesního a puklinového prostředí. Současně požaduji doplnění analýzy úniků hydraulických kapalin a převodových olejů, hodnocení požárních havárií, vyhodnocení kontaminace mikrofragmenty kompozitních materiálů, analýzy dopadů na individuální zdroje vody, hodnocení rizik pro mokřadní a pramenné lokality a objektivního posouzení kumulativních havarijních rizik v širším území. Pokud nebude možné uvedené nedostatky objektivně a přezkoumatelně odstranit, požaduji vypuštění akcelerační oblasti AOV47 – Bukovec a souvisejícího územního opatření z návrhu Změny č. 2 Územního rozvojového plánu ČR. **Zdroje:** WANG, J.; LOPARO, K. A. Wind Turbine Gearbox Fault Detection Based on Sparse Filtering and Graph Neural Networks [online]. 2023. Dostupné z: https://arxiv.org/abs/2303.03496. [cit. 17. 5. 2026]. TURKMEN, B. A. et al. Life Cycle Environmental Impacts of Wind Turbines [online]. Sustainability, 2024. Dostupné z: https://www.mdpi.com/2071-1050/16/13/5365. [cit. 17. 5. 2026]. SANDER, L. et al. Global Review on Environmental Impacts of Onshore Wind Energy [online]. 2024. Dostupné z: https://tethys.pnnl.gov/sites/default/files/publications/Sander-et-al-2024.pdf. [cit. 17. 5. 2026]. SHAH, S. P. et al. Effect of Moisture Absorption on Curing of Wind Blades during Repair [online]. 2023. Dostupné z: https://arxiv.org/abs/2304.01375. [cit. 17. 5. 2026]. ČESKÁ REPUBLIKA. Zákon č. 254/2001 Sb., vodní zákon [online]. Dostupné z: https://www.zakonyprolidi.cz/cs/2001-254. [cit. 17. 5. 2026]. ČESKÁ REPUBLIKA. Zákon č. 114/1992 Sb., o ochraně přírody a krajiny [online]. Dostupné z: https://www.zakonyprolidi.cz/cs/1992-114. [cit. 17. 5. 2026]. **6.7.7 Absence komplexního krizového a havarijního modelování** Dokumentace SEA neobsahuje komplexní krizové a havarijní modelování navržené akcelerační oblasti AOV47 – Bukovec a neprokazuje, že bezpečnostní rizika navržené soustavy větrných elektráren jsou na strategické úrovni objektivně vyhodnocena jako přijatelná. Dokumentace současně neobsahuje regionální bezpečnostní analýzu, nehodnotí souběh mimořádných událostí, neposuzuje kumulativní krizová rizika, neřeší scénáře extrémních meteorologických situací ani neobsahuje model fungování území při rozsáhlejších havarijních stavech. SEA současně ponechává zásadní bezpečnostní otázky až do budoucích navazujících řízení, zejména do procesu EIA, územních řízení, stavebních řízení nebo individuálních stanovisek dotčených orgánů. Dokumentace však již na úrovni SEA neprokazuje přijatelnost bezpečnostních rizik, zvládnutelnost mimořádných událostí, funkčnost krizové infrastruktury ani bezpečnost soustavy větrných elektráren v širším regionálním měřítku. Tento nedostatek je zvlášť významný vzhledem k tomu, že v širším území může vzniknout soustava až 88 větrných elektráren, významná část území je tvořena lesními porosty, území je klimaticky exponované a současně zde existují omezení související s vojenským letectvím, nízkými lety a zásahy IZS. Dokumentace SEA však nehodnotí scénáře rozsáhlých výpadků infrastruktury, neposuzuje kombinaci požárů, extrémního větru a omezení přístupnosti území, neřeší souběh technologických havárií ani nehodnotí krizové scénáře při regionálních mimořádných událostech. Současně dokumentace neobsahuje regionální havarijní model, bezpečnostní simulační scénáře, analýzu kumulativních krizových rizik ani objektivní vyhodnocení krizové připravenosti území. pramenné lokality a objektivního posouzení kumulativních havarijních rizik v širším území.	

Poř.č.	Připomínkové místo	Číslo jednací	Článek	AO	Připomínka	Vyhodnocení
					Pokud nebude možné uvedené nedostatky objektivně a přezkoumatelně odstranit, požaduji vypuštění akcelerační oblasti AOV47 – Bukovec a souvisejícího územního opatření z návrhu Změny č. 2 Územního rozvojového plánu ČR. **Zdroje:** WANG, J.; LOPARO, K. A. Wind Turbine Gearbox Fault Detection Based on Sparse Filtering and Graph Neural Networks [online]. 2023. Dostupné z: https://arxiv.org/abs/2303.03496. [cit. 17. 5. 2026]. TURKMEN, B. A. et al. Life Cycle Environmental Impacts of Wind Turbines [online]. Sustainability, 2024. Dostupné z: https://www.mdpi.com/2071-1050/16/13/5365. [cit. 17. 5. 2026]. SANDER, L. et al. Global Review on Environmental Impacts of Onshore Wind Energy [online]. 2024. Dostupné z: https://tethys.pnnl.gov/sites/default/files/publications/Sander-et-al-2024.pdf. [cit. 17. 5. 2026]. SHAH, S. P. et al. Effect of Moisture Absorption on Curing of Wind Blades during Repair [online]. 2023. Dostupné z: https://arxiv.org/abs/2304.01375. [cit. 17. 5. 2026]. ČESKÁ REPUBLIKA. Zákon č. 254/2001 Sb., vodní zákon [online]. Dostupné z: https://www.zakonyprolidi.cz/cs/2001-254. [cit. 17. 5. 2026]. ČESKÁ REPUBLIKA. Zákon č. 114/1992 Sb., o ochraně přírody a krajiny [online]. Dostupné z: https://www.zakonyprolidi.cz/cs/1992-114. [cit. 17. 5. 2026]. **6.7.7 Absence komplexního krizového a havarijního modelování** Dokumentace SEA neobsahuje komplexní krizové a havarijní modelování navržené akcelerační oblasti AOV47 – Bukovec a neprokazuje, že bezpečnostní rizika navržené soustavy větrných elektráren jsou na strategické úrovni objektivně vyhodnocena jako přijatelná. Dokumentace současně neobsahuje regionální bezpečnostní analýzu, nehodnotí souběh mimořádných událostí, neposuzuje kumulativní krizová rizika, neřeší scénáře extrémních meteorologických situací ani neobsahuje model fungování území při rozsáhlejších havarijních stavech. SEA současně ponechává zásadní bezpečnostní otázky až do budoucích navazujících řízení, zejména do procesu EIA, územních řízení, stavebních řízení nebo individuálních stanovisek dotčených orgánů. Dokumentace však již na úrovni SEA neprokazuje přijatelnost bezpečnostních rizik, zvládnutelnost mimořádných událostí, funkčnost krizové infrastruktury ani bezpečnost soustavy větrných elektráren v širším regionálním měřítku. Tento nedostatek je zvlášť významný vzhledem k tomu, že v širším území může vzniknout soustava až 88 větrných elektráren, významná část území je tvořena lesními porosty, území je klimaticky exponované a současně zde existují omezení související s vojenským letectvím, nízkými lety a zásahy IZS. Dokumentace SEA však nehodnotí scénáře rozsáhlých výpadků infrastruktury, neposuzuje kombinaci požárů, extrémního větru a omezení přístupnosti území, neřeší souběh technologických havárií ani nehodnotí krizové scénáře při regionálních mimořádných událostech. Současně dokumentace neobsahuje regionální havarijní model, bezpečnostní simulační scénáře, analýzu kumulativních krizových rizik ani objektivní vyhodnocení krizové připravenosti území. Takový postup je v rozporu s principem prevence a předběžné opatrnosti, protože bezpečnostní přijatelnost rozsáhlé soustavy větrných elektráren není objektivně prokázána již na strategické úrovni SEA. Dokumentace přitom sama připouští existenci významných bezpečnostních střetů a současně jejich řešení odkládá až do budoucích řízení. Tím však není splněn požadavek SEA jako preventivního nástroje pro včasné vyhodnocení environmentálních a bezpečnostních rizik koncepce. Takový postup je v rozporu se zákonem č. 100/2001 Sb., o posuzování vlivů na životní prostředí, se zákonem č. 240/2000 Sb., krizový zákon, se zákonem č. 239/2000 Sb., o integrovaném záchranném systému, s principem prevence a předběžné opatrnosti a s požadavkem objektivního vyhodnocení bezpečnostních rizik koncepce již na úrovni SEA. Dokumentace SEA je proto v této části nepřezkoumatelná. **Návrh řešení:** Požaduji doplnění komplexního krizového a havarijního modelování navržené akcelerační oblasti, doplnění regionální bezpečnostní analýzy a objektivní vyhodnocení kumulativních bezpečnostních rizik souvisejících se soustavou větrných elektráren v širším území. Současně požaduji doplnění scénářů souběhu mimořádných událostí, modelování extrémních meteorologických situací, hodnocení krizové	

Poř.č.	Připomínkové místo	Číslo jednací	Článek	AO	Připomínka	Vyhodnocení
					připravenosti území, analýzy funkčnosti IZS při regionálních haváriích, posouzení kumulativních technologických rizik a objektivního prokázání přijatelnosti bezpečnostních rizik již na úrovni SEA. Pokud nebude možné uvedené nedostatky objektivně a přezkoumatelně odstranit, požaduji vypuštění akcelerační oblasti AOV47 – Bukovec a souvisejícího územního opatření z návrhu Změny č. 2 Územního rozvojového plánu ČR. **Zdroje:** ČESKÁ REPUBLIKA. Zákon č. 100/2001 Sb., o posuzování vlivů na životní prostředí [online]. Dostupné z: https://www.zakonyprolidi.cz/cs/2001-100. [cit. 17. 5. 2026]. ČESKÁ REPUBLIKA. Zákon č. 240/2000 Sb., krizový zákon [online]. Dostupné z: https://www.zakonyprolidi.cz/cs/2000-240. [cit. 17. 5. 2026]. ČESKÁ REPUBLIKA. Zákon č. 239/2000 Sb., o integrovaném záchranném systému [online]. Dostupné z: https://www.zakonyprolidi.cz/cs/2000-239. [cit. 17. 5. 2026]. **6.7.8 Nepřípustné odkládání bezpečnostních rizik do navazujících řízení** **Dokumentace SEA nepřípustně odkládá řešení zásadních bezpečnostních rizik až do budoucích navazujících řízení, zejména do procesů EIA, územních a stavebních řízení a individuálních stanovisek dotčených orgánů.** **Dokumentace současně nestanovuje konkrétní bezpečnostní limity, neurčuje minimální bezpečnostní odstupy, nevymezuje regionální kumulativní limity, neprokazuje přijatelnost bezpečnostních rizik ani neobsahuje objektivní podmínky pro posouzení krizových a havarijních situací.** SEA přitom připouští existenci bezpečnostních střetů s vojenským letectvím, rizik pro radarové systémy, omezení zásahů integrovaného záchranného systému, požárních rizik, technologických havárií i kumulativních bezpečnostních dopadů rozsáhlé soustavy větrných elektráren. Tyto závěry současně potvrzuje i odpověď Řízení letového provozu České republiky (ŘLP ČR) poskytnutá podle zákona č. 106/1999 Sb. ŘLP výslovně uvádí, že u větrných elektráren „omezení nelze obecně stanovit", že „všechny VTE se posuzují individuálně" a že požadované limity „nelze obecně stanovit". Současně uvádí, že posouzení závisí na konkrétní výšce zařízení, jeho umístění, letových postupech a možném ovlivnění radiokomunikačních, radionavigačních a přehledových systémů. **ŘLP současně výslovně upozorňuje, že ani případné schválení akcelerační oblasti neodstraňuje povinnost individuálního posouzení každého konkrétního záměru. To znamená, že ani po vymezení AOV47 – Bukovec není předem prokázáno, zda budou konkrétní větrné elektrárny z hlediska bezpečnosti leteckého provozu vůbec realizovatelné. Dokumentace přitom nepředkládá žádné podrobnější modelování ani neprokazuje, že navržené území neobsahuje nepřekonatelné bezpečnostní střety.** Odpověď ŘLP tak potvrzuje, že podstatné otázky realizovatelnosti a bezpečnosti jsou ponechány až do budoucích individuálních řízení. Dokumentace SEA tím fakticky předjímá vhodnost celé akcelerační oblasti bez existence podkladů umožňujících takový závěr. Tím dochází k přenesení zásadních bezpečnostních otázek do navazujících procesů, aniž by byla jejich přijatelnost objektivně a přezkoumatelně prokázána již na úrovni SEA. Současně však dokumentace tyto střety odpovídajícím způsobem nevyhodnocuje, nestanovuje podmínky jejich přijatelnosti ani neprokazuje, že budou v budoucích řízeních objektivně řešitelné. Dokumentace tak fakticky přesouvá zásadní otázky bezpečnosti až do navazujících procesů, aniž by již na úrovni SEA prokázala, že navržená koncepce je z hlediska bezpečnosti přijatelná, existují realizovatelná řešení střetů a bezpečnostní limity území nebudou překročeny. Takový postup je v rozporu se samotným smyslem SEA jako preventivního nástroje, jehož účelem je včasné vyhodnocení významných environmentálních a bezpečnostních rizik koncepce ještě před jejím schválením. Ministerstvo životního prostředí přitom ve své metodice SEA (2015) výslovně uvádí, že SEA má představovat „účinný nástroj prevence potenciálních negativních vlivů" a že významné střety nesmí být bez řádného vyhodnocení odkládány až do navazujících řízení. Hasičský záchranný sbor (2025) současně potvrzuje, že u větrných elektráren zařazených podle vyhlášky č. 460/2021 Sb. do kategorie I se státní požární dozor nevykonává a Hasičský záchranný sbor České republiky není kompetentní se k těmto stavbám v rámci stavebního řízení vyjadřovat. Dokumentace SEA přitom současně odkládá řešení zásadních bezpečnostních otázek až do navazujících řízení. Není tedy	

Poř.č.	Připomínkové místo	Číslo jednací	Článek	AO	Připomínka	Vyhodnocení
					objektivně prokázáno, že budou bezpečnostní střety v budoucích procesech vůbec systémově a odborně posouzeny. Dokumentace SEA však neobsahuje regionální bezpečnostní model, nestanovuje bezpečnostní podmínky realizace, nevyhodnocuje přijatelnost kumulativních rizik a neprokazuje zvládnutelnost mimořádných situací. To je zvlášť významné vzhledem k tomu, že v širším území může vzniknout soustava až 88 větrných elektráren, území je z významné části lesní, existují omezení související s vojenskými nízkými lety a dokumentace sama připouští potřebu dalších budoucích bezpečnostních posouzení. Dokumentace SEA je proto v této části vnitřně rozporná a nepřezkoumatelná. Takový postup je v rozporu se zákonem č. 100/2001 Sb., o posuzování vlivů na životní prostředí, s principem prevence, s principem předběžné opatrnosti, s požadavkem přezkoumatelnosti opatření obecné povahy a s účelem SEA jako preventivního nástroje environmentálního hodnocení. Dokumentace SEA je proto v této části nepřezkoumatelná. **Návrh řešení:** Požaduji doplnění konkrétních bezpečnostních limitů, minimálních odstupových podmínek a objektivního vyhodnocení přijatelnosti bezpečnostních rizik již na úrovni SEA. Současně požaduji doplnění regionálních kumulativních limitů, bezpečnostních podmínek realizace, krizových a havarijních scénářů, objektivního hodnocení zvládnutelnosti mimořádných situací a transparentního prokázání, že významné bezpečnostní střety jsou skutečně řešitelné a přijatelné. Pokud nebude možné uvedené nedostatky objektivně a přezkoumatelně odstranit, požaduji vypuštění akcelerační oblasti AOV47 – Bukovec a souvisejícího územního opatření z návrhu Změny č. 2 Územního rozvojového plánu ČR. **Zdroje:** MINISTERSTVO ŽIVOTNÍHO PROSTŘEDÍ ČR. Metodické doporučení pro vyhodnocení vlivů politik územního rozvoje a územně plánovací dokumentace na životní prostředí (SEA) [online]. Praha: MŽP, 2015. Dostupné z: https://portal.cenia.cz/eiasea/dokumenty/sea_metodicka_doporuceni. [cit. 17. 5. 2026]. MINISTERSTVO VNITRA – GENERÁLNÍ ŘEDITELSTVÍ HASIČSKÉHO ZÁCHRANNÉHO SBORU ČR. Sdělení k žádosti o informace podle zákona č. 106/1999 Sb. Č. j. MV-180394-4/PO-OVL-2025. Praha, 28. 11. 2025. ČESKÁ REPUBLIKA. Zákon č. 100/2001 Sb., o posuzování vlivů na životní prostředí [online]. Dostupné z: https://www.zakonyprolidi.cz/cs/2001-100. [cit. 17. 5. 2026]. ŘÍZENÍ LETOVÉHO PROVOZU ČR, s. p. Informace dle zákona č. 106/1999 Sb. – AOV47 Bukovec. Č. j. 5340/2026/RLPCR. Jenec, 26. 5. 2026. **6.7.9 Nepřipravenost systému požární ochrany na havárie větrných elektráren** Dokumentace SEA neprokazuje, že systém požární ochrany a integrovaného záchranného systému České republiky je na strategické úrovni připraven na rozsáhlou výstavbu větrných elektráren o výšce až 250 metrů a na řešení jejich havárií, požárů nebo krizových situací. **Z odpovědi Ministerstva vnitra – generálního ředitelství Hasičského záchranného sboru České republiky (HZS) podle zákona č. 106/1999 Sb. (2025, 2026) přitom vyplývá, že zásahy u větrných elektráren představují mimořádně specifické a velmi složité zásahy, zejména vzhledem k výšce zařízení, omezenému přístupu do gondoly, riziku úrazu elektrickým proudem a nebezpečí pádu hořících částí nebo rozletu úlomků.** **Hasičský záchranný sbor (2026) současně výslovně potvrzuje, že pro větrné elektrárny v České republice dosud neexistuje samostatná metodika zásahů, u požárů větrných elektráren se standardně postupuje převážně defenzivně, přímý zásah v gondole nebo na rotoru se běžně neprovádí, standardní výškovou techniku nelze u těchto zařízení použít, zásahy ve výškách jsou odkázány především na specializované lezecké skupiny, bezpečné zóny se stanovují individuálně podle konkrétní situace.** **Dokumentace SEA však tyto skutečnosti objektivně nevyhodnocuje a neobsahuje žádný regionální bezpečnostní model fungování IZS při haváriích rozsáhlé soustavy větrných elektráren.** Současně dokumentace nehodnotí časovou dostupnost specializovaných zásahových jednotek, nepředkládá scénáře rozsáhlých požárů v lesní krajině, neřeší omezené možnosti hašení gondol ve	

Poř.č.	Připomínkové místo	Číslo jednací	Článek	AO	Připomínka	Vyhodnocení
					výškách přesahujících možnosti standardní techniky a neprokazuje, že budou zachovány reálné schopnosti ochrany obyvatelstva a krajiny při mimořádných událostech. Zvlášť významná je skutečnost, že HZS současně potvrzuje, že větrné elektrárny představují činnost se zvýšeným požárním nebezpečím podle § 4 odst. 2 písm. j) zákona č. 133/1985 Sb., o požární ochraně. Dokumentace SEA však tuto skutečnost nepromítá do odpovídající úrovně bezpečnostního, krizového a havarijního hodnocení. Takový postup je v rozporu se zákonem č. 239/2000 Sb., o integrovaném záchranném systému, se zákonem č. 240/2000 Sb., krizový zákon, se zákonem č. 133/1985 Sb., o požární ochraně, s principem prevence a předběžné opatrnosti a s požadavkem objektivního vyhodnocení bezpečnostních rizik koncepce již na strategické úrovni SEA. Dokumentace SEA je proto v této části nepřezkoumatelná. **Návrh řešení:** Požaduji doplnění objektivního vyhodnocení připravenosti systému požární ochrany a integrovaného záchranného systému na havárie a požáry větrných elektráren, doplnění regionální bezpečnostní analýzy zásahových možností a zpracování scénářů mimořádných událostí v podmínkách rozsáhlé soustavy větrných elektráren v lesním a klimaticky exponovaném území. Současně požaduji doplnění hodnocení časové dostupnosti specializovaných zásahových jednotek, analýzy omezení standardní výškové techniky, objektivního vyhodnocení možností hašení gondol a rotorových systémů a transparentního prokázání, že bezpečnost obyvatelstva, krajiny a krizové infrastruktury bude při realizaci navržené koncepce reálně zajištěna. Pokud nebude možné uvedené nedostatky objektivně a přezkoumatelně odstranit, požaduji vypuštění akcelerační oblasti AOV47 – Bukovec a souvisejícího územního opatření z návrhu Změny č. 2 Územního rozvojového plánu ČR. **Zdroje:** MINISTERSTVO VNITRA – GENERÁLNÍ ŘEDITELSTVÍ HASIČSKÉHO ZÁCHRANNÉHO SBORU ČR. Sdělení k žádosti o informace podle zákona č. 106/1999 Sb. Č. j. MV-180394-4/PO-OVL-2025. Praha, 28. 11. 2025. MINISTERSTVO VNITRA – GENERÁLNÍ ŘEDITELSTVÍ HASIČSKÉHO ZÁCHRANNÉHO SBORU ČR. Sdělení k žádosti o informace. Č. j. MV-73127-4/PO-OVL-2026. Praha, 19. 5. 2026. ČESKÁ REPUBLIKA. Zákon č. 133/1985 Sb., o požární ochraně [online]. Dostupné z: https://www.zakonyprolidi.cz/cs/1985-133. [cit. 17. 5. 2026]. ČESKÁ REPUBLIKA. Zákon č. 239/2000 Sb., o integrovaném záchranném systému [online]. Dostupné z: https://www.zakonyprolidi.cz/cs/2000-239. [cit. 17. 5. 2026]. ČESKÁ REPUBLIKA. Zákon č. 240/2000 Sb., krizový zákon [online]. Dostupné z: https://www.zakonyprolidi.cz/cs/2000-240. [cit. 17. 5. 2026]. **6.7.10 Nedostatečné posouzení rizika námrazy na lopatkách větrných elektráren a odhazování ledových fragmentů** **Dokumentace SEA neobsahuje adekvátní vyhodnocení rizik vzniku námrazy na lopatkách větrných** **elektráren ani objektivní posouzení rizik souvisejících s pádem nebo odhazováním ledových fragmentů do okolního území.** Dokumentace současně neobsahuje modelování scénářů aktivního odhozu ledových fragmentů rotujícím rotorem (ice throw) ani gravitačního pádu ledu po zastavení zařízení (ice fall), nehodnotí dosah dopadu ledových fragmentů při provozu ani po odstavení zařízení, nevyhodnocuje rizika pro silniční provoz, lesní komunikace, turistické trasy a veřejně přístupná území a neposuzuje kumulativní bezpečnostní dopady soustavy více větrných elektráren v klimaticky exponovaném území. Navržená akcelerační oblast AOV47 – Bukovec se nachází ve vrchovinném území s vyšší nadmořskou výškou, častým výskytem nízkých teplot, mlh a zimních meteorologických situací. Takové podmínky představují prostředí se zvýšeným rizikem tvorby námrazy na rotorech větrných elektráren. Akcelerační oblast AOV47 – Bukovec se současně vymezuje přibližně z 52 % na území lesních celků, což významně zvyšuje význam bezpečnostních rizik souvisejících s tvorbou námrazy a následným pádem nebo odhazováním ledových fragmentů. Rozsáhlé lesní porosty představují prostředí s vysokým výskytem lesních cest, turistických tras, rekreačních aktivit a pohybu veřejnosti. Současně vytvářejí	

Poř.č.	Připomínkové místo	Číslo jednací	Článek	AO	Připomínka	Vyhodnocení
					podmínky pro vznik sekundárních škod způsobených mechanickým poškozováním stromových korun a porostních stěn. Studie Drapalik et al. (2021) potvrzuje, že rotující lopatky mohou odhazovat ledové fragmenty do značných vzdáleností a že velikost i trajektorie dopadu jsou ovlivněny rychlostí rotoru, velikostí akumulovaného ledu, meteorologickými podmínkami a konfigurací terénu. Mezinárodní doporučení IEA Wind TCP Task 19 pro hodnocení rizik ice fall / ice throw uvádí, že provoz větrných elektráren v podmínkách námrazy vyžaduje lokalitně specifické hodnocení rizik, systémy detekce námrazy, provozní omezení a technická opatření ke snížení rizik pro okolní území. Krajský úřad Jihočeského kraje (2026) v rámci připomínek k akcelerační oblasti AOV47 výslovně požaduje zavedení systémů detekce námrazy, automatického odstavení rotorů, aktivních anti-icing/de-icing systémů a lokalitně specifického hodnocení rizik ice throw / ice fall. Současně požaduje, aby bylo prokázáno, že navržené technické a provozní řešení nezpůsobí nepřijatelné poškozování okolních lesních porostů, porostních stěn, lesních cest a zařízení sloužících lesnímu hospodářství. Kraj dále požaduje, aby při nepřijatelném riziku poškození nebylo umožněno umístění větrných elektráren v problematických částech území. Dokumentace SEA však nehodnotí rizika pro osoby pohybující se na turistických trasách, cyklotrasách a lesních cestách, rizika pro silniční provoz a možnost náhlého dopadu ledových fragmentů na vozidla, rizika pro osoby pohybující se v okolí lesních komunikací a rekreačních objektů, rizika vyplývající z vysokého podílu lesních porostů v AOV47, rizika poškození okolních stromů a porostních stěn, možnost sekundárních škod vznikajících pádem poškozených větví nebo stromů, minimální bezpečnostní odstupy od veřejně přístupných prostor a kumulativní vliv soustavy více větrných elektráren. Přitom poškození stromových korun nebo opakované zásahy ledovými fragmenty mohou vést ke strukturálnímu oslabení porostů, destabilizaci porostních stěn, lámání větví a zvýšení následného rizika pádu stromů nebo větví do komunikací a veřejně přístupných prostor. **Toto riziko může být významné zejména v lesních a rekreačně využívaných územích, kde se pohybují turisté, cyklisté, pracovníci lesního hospodářství i běžní návštěvníci krajiny.** Dokumentace SEA současně neprokazuje, že navrhovaná opatření budou schopna riziko odhazování ledu reálně eliminovat. Takový postup je v rozporu se zákonem č. 100/2001 Sb., o posuzování vlivů na životní prostředí, s principem prevence a předběžné opatrnosti, s požadavkem ochrany obyvatelstva a s požadavkem objektivního vyhodnocení bezpečnostních rizik koncepce. Dokumentace SEA je proto v této části nepřezkoumatelná. **Návrh řešení:** Požaduji doplnění použitelného hodnocení rizik vzniku námrazy na větrných elektrárnách, zpracování lokalitně specifického modelu ice throw / ice fall a objektivní vyhodnocení rizik pro silniční provoz, turistické trasy, lesní komunikace a veřejně přístupná území. Současně požaduji doplnění minimálních bezpečnostních odstupů od komunikací a veřejně přístupných prostor, povinnost systému detekce námrazy a automatického odstavení rotorů, povinnost aktivního anti-icing/de-icing systému, hodnocení vlivů na okolní lesní porosty a sekundární škody způsobené poškozením stromů, vyhodnocení vlivů vyplývajících z vysokého podílu lesních porostů v AOV47 a vyhodnocení kumulativních bezpečnostních rizik při soustavě více větrných elektráren. Pokud nebude možné uvedené nedostatky objektivně a přezkoumatelně odstranit, požaduji vypuštění akcelerační oblasti AOV47 – Bukovec a souvisejícího územního opatření z návrhu Změny č. 2 Územního rozvojového plánu ČR. **Zdroje:** DRAPALIK, M. et al. Ice aggregation and ice throw from small wind turbines. Cold Regions Science and Technology, 2021. [online]. Dostupné z: https://www.sciencedirect.com/science/article/pii/S0165232X21001804. [cit. 21. 5. 2026]. IEA WIND TCP Task 19. International Recommendations for Ice Fall and Ice Throw Risk Assessments (2nd edition) [online]. Dostupné z: https://iea-wind.org/task19/t19-publications/. [cit. 21. 5. 2026]. KRAJSKÝ ÚŘAD JIHOČESKÉHO KRAJE, Odbor životního prostředí, zemědělství a lesnictví. Nesouhlasné stanovisko k územnímu opatření o podmínkách a zmírňujících opatřeních podle zákona o urychlení využívání obnovitelných zdrojů energie pro akcelerační oblast AOV47 Bukovec. Č. j.: KUJCK 63817/2026. České Budějovice, 14. 5. 2026.	

					6.7.11 Ohrožení bezpečnosti sportovních létajících zařízení Dále lze odkázat na prohlášení Českého svazu letectví (ČsSL) se jakožto nezávislé a dobrovolné profesní organizace, která hájí zájmy profesionálního, sportovního a rekreačního létání v České republice obrací na odbornou i širokou veřejnost se svým stanoviskem k problematice výstavby větrných elektráren a jejich dopadu na bezpečnost letového provozu, **zejména v neřízeném vzdušném prostoru třídy G, kde se pohybuje velké množství letadel všeobecného letectví, vojenských letadel, vrtulníků záchranné zdravotní služby, ultralehkých letadel (SLZ), závěsných a padákových kluzáků, ultralehkých vrtulníků a vírníků, balónů a v poslední době značně narůstající počet bezpilotních letadel, pro která je tento prostor primárně určen.** **Obavy se týkají především bezpečnosti letového provozu v neřízeném prostoru třídy G: Tento vzdušný prostor je určen pro lety za vizuálních meteorologických podmínek (VMC), kde piloti spoléhají na vizuální orientaci a vyhýbání se překážkám. VTE, s jejich výškou a umístěním, mohou představovat významnou překážku, kterou je obtížnější vizuálně identifikovat, zejména za zhoršené viditelnosti (mlha, šero, tma) nebo v náročném terénu.** Vliv na uživatele SLZ: Uživatelé sportovních létajících zařízení (SLZ), jako jsou motorová UL letadla, kluzáky, balóny a další letecká zařízení, často využívají vzdušný prostor třídy G pro své lety. Výstavba VTE v jejich blízkosti může omezit možnosti létání, zvýšit riziko kolize a narušit jejich sportovní a rekreační aktivity. **Ze studií, které jsou k větrným elektrárnám vypracovány, vyplývá, že dosah turbulence, která se za VE tvoří, může být až devítinásobek průměru jejího rotoru.** **Návrh řešení:** Požaduji doplnění odpovídajícího radarového modelování, vyhodnocení Dopplerových efektů, radarových stínů a falešných radarových cílů, posouzení kumulativních vlivů více větrných parků na radarovou infrastrukturu a doplnění bezpečnostního hodnocení vlivů na civilní sportovní letectví ve vzdušném prostoru třídy G včetně nízkých letů. Pokud nebude možné uvedené nedostatky objektivně a přezkoumatelně odstranit, požaduji vypuštění akcelerační oblasti AOV47 – Bukovec a souvisejícího územního opatření z návrhu Změny č. 2 Územního rozvojového plánu ČR. **6.8 Hmotné statky** **6.8.1 Pokles hodnoty nemovitostí a omezení pokojného užívání majetku** Ve Vyhodnocení vlivů na udržitelný rozvoj území (SEA), v části věnované hmotným statkům, je vliv akcelerační oblasti AOV47 – Bukovec hodnocen jako nulový. Tento závěr však není podložen reálným posouzením ekonomických dopadů na obytné nemovitosti a rekreační objekty v okolí akcelerační oblasti. Studie Westlund a Wilhelmsson (2021) potvrzuje, že hluk a vizuální dominance větrných elektráren představují významné negativní externality ovlivňující atraktivitu bydlení. Studie Dröes a Koster (2016) dále potvrzuje negativní vliv větrných elektráren na ceny obytných nemovitostí zejména v lokalitách s výraznou vizuální a hlukovou expozicí. Studie Slavata a kol. (2025) analyzuje vývoj cen nemovitostí ve 12 obcích (šest dvojic srovnatelných lokalit s VTE a bez nich) na základě údajů katastru nemovitostí za období 2014–2024. Podle studie přítomnost VTE nemá negativní dopad na ceny nemovitostí. Studie však pracuje s cenami za celé katastrální území obcí. Tento postup může vést ke statistickému zkreslení výsledků, protože do průměrných cen jsou zahrnuty i nemovitosti ve značné vzdálenosti od záměru, které nejsou jeho přítomností prakticky ovlivněny. Studie nepracuje s proměnnými, které mohou cenu rezidenčních nemovitostí ovlivnit, zejména se vzdáleností od VTE, jejich přímou viditelností z obytných objektů, velikostí projektu a fází jeho realizace. Použití agregovaných dat za celé katastrální území tak může vést k „rozředění" případných negativních dopadů na nemovitosti nacházející se v bezprostředním okolí záměru. Z těchto důvodů nelze závěry studie bez dalšího považovat za reprezentativní pro nemovitosti vystavené přímé vizuální nebo akustické expozici VTE. Z dokumentace SEA však nevyplývá žádné konkrétní individuální posouzení dopadů na nemovitosti v bezprostřední blízkosti navrhovaných větrných elektráren ani vyhodnocení specifických podmínek dotčeného území. Dokumentace SEA tyto ekonomické dopady vůbec nehodnotí, přestože sama připouští vzdálenosti obytné zástavby kolem 500 metrů od akcelerační oblasti. Současně dochází k zásahu do vlastnických práv chráněných článkem 11 Listiny základních práv a svobod. Tento zásah spočívá zejména ve snížení kvality obytného prostředí v důsledku blízkosti větrných elektráren, jejich vizuální dominance, hlukové zátěže, světelného znečištění a celkového zhoršení charakteru prostředí.	

Poř.č.	Připomínkové místo	Číslo jednací	Článek	AO	Připomínka	Vyhodnocení
					Takový postup je v rozporu se zákonem č. 100/2001 Sb., o posuzování vlivů na životní prostředí, s článkem 11 Listiny základních práv a svobod, s požadavkem objektivního a přezkoumatelného vyhodnocení vlivů na hmotné statky a s principem prevence. Dokumentace SEA je proto v této části nepřezkoumatelná. **Návrh řešení:** Požaduji doplnění použitelného ekonomického hodnocení dopadů na obytné a rekreační nemovitosti, vyhodnocení vlivu hluku, vizuální dominance a světelného znečištění na kvalitu bydlení a tržní hodnotu majetku a doplnění posouzení zásahů do vlastnických práv a pokojného užívání majetku podle článku 11 Listiny základních práv a svobod. Pokud nebude možné uvedené nedostatky objektivně a přezkoumatelně odstranit, požaduji vypuštění akcelerační oblasti AOV47 – Bukovec a souvisejícího územního opatření z návrhu Změny č. 2 Územního rozvojového plánu ČR. **Zdroje:** WESTLUND, Hans; WILHELMSSON, Mats. The Socio-Economic Cost of Wind Turbines: A Swedish Case Study [online]. Sustainability, 2021. Dostupné z: https://www.mdpi.com/2071-1050/13/12/6892. [cit. 17. 5. 2026]. DRÖES, Martijn I.; KOSTER, Hans R. A. Renewable energy and negative externalities: The effect of wind turbines on house prices [online]. Journal of Urban Economics, 2016. Dostupné z: https://www.sciencedirect.com/science/article/abs/pii/S0094119016300432. [cit. 17. 5. 2026]. SLAVATA, David et al. Vliv větrných elektráren na ceny nemovitostí v Česku [online]. VŠB – Technická univerzita Ostrava; Akademie věd ČR, 2025. Dostupné z: https://komoraoze.cz/wp-content/uploads/2025/06/vliv-vetrnych-elektraren_studie_final.pdf. [cit. 17. 5. 2026]. ČESKÁ REPUBLIKA. Usnesení předsednictva České národní rady č. 2/1993 Sb., Listina základních práv a svobod [online]. Dostupné z: https://www.zakonyprolidi.cz/cs/1993-2. [cit. 17. 5. 2026]. ČESKÁ REPUBLIKA. Zákon č. 100/2001 Sb., o posuzování vlivů na životní prostředí a o změně některých souvisejících zákonů (zákon o posuzování vlivů na životní prostředí) [online]. Dostupné z: https://www.zakonyprolidi.cz/cs/2001-100. [cit. 18. 5. 2026]. **6.8.2 Nepřímé omezení vlastnického práva a zásah do kvality bydlení** **Dokumentace SEA nehodnotí nepřímé zásahy do vlastnického práva vyvolané dlouhodobou hlukovou zátěží, vizuální dominancí větrných elektráren, světelným znečištěním a změnou charakteru prostředí. Návrh AOV47 – Bukovec je proto v rozporu s článkem 11 Listiny základních práv a svobod i s článkem 8 Evropské úmluvy o ochraně lidských práv a základních svobod.** Přehledová studie Freiberg et al. (2019) uvádí, že dlouhodobé vystavení hluku, blikání, vizuální dominanci a industrializaci krajiny může vést ke zvýšenému stresu, zhoršení psychické pohody a pocitu narušení bezpečného domácího prostředí. Studie van Kamp a van den Berg (2021) dále potvrzuje, že významnou roli hraje amplitudová modulace, pulzující charakter zvuku, noční provoz a subjektivní pocit ztráty kontroly nad prostředím. Studie Westlund a Wilhelmsson (2021) současně potvrzuje, že negativní externality větrných elektráren mají přímý vliv na subjektivní kvalitu bydlení a vnímání obytného prostředí. Tyto psychosociální dopady představují významnou součást kvality bydlení a pokojného užívání majetku, kterou dokumentace SEA vůbec nevyhodnocuje. Evropský soud pro lidská práva ve věci Hatton and Others v. United Kingdom (2003) současně zdůraznil povinnost státu zachovávat spravedlivou rovnováhu mezi veřejným zájmem a právem jednotlivce na ochranu soukromého a rodinného života a pokojné užívání majetku. Takový postup je v rozporu s článkem 11 Listiny základních práv a svobod, s článkem 8 Evropské úmluvy o ochraně lidských práv a základních svobod, s judikaturou Evropského soudu pro lidská práva, se zákonem č. 100/2001 Sb., o posuzování vlivů na životní prostředí a s principem proporcionality zásahu do vlastnických práv. Dokumentace SEA je proto v této části nepřezkoumatelná. **Návrh řešení:** Požaduji doplnění použitelného hodnocení psychosociálních dopadů hluku, vizuální dominance a světelného znečištění na kvalitu bydlení, posouzení zásahů do pokojného užívání majetku a soukromého života a doplnění vyhodnocení dlouhodobých dopadů na psychickou pohodu a obytné prostředí obyvatel.	

Poř.č.	Připomínkové místo	Číslo jednací	Článek	AO	Připomínka	Vyhodnocení
					Pokud nebude možné uvedené nedostatky objektivně a přezkoumatelně odstranit, požaduji vypuštění akcelerační oblasti AOV47 – Bukovec a souvisejícího územního opatření z návrhu Změny č. 2 Územního rozvojového plánu ČR. **Zdroje:** ČESKÁ REPUBLIKA. Usnesení předsednictva České národní rady č. 2/1993 Sb., Listina základních práv a svobod [online]. Dostupné z: https://www.zakonyprolidi.cz/cs/1993-2. [cit. 17. 5. 2026]. ČESKÁ A SLOVENSKÁ FEDERATIVNÍ REPUBLIKA. Sdělení federálního ministerstva zahraničních věcí č. 209/1992 Sb., o sjednání Úmluvy o ochraně lidských práv a základních svobod a Protokolů na tuto Úmluvu navazujících [online]. Dostupné z: https://www.zakonyprolidi.cz/cs/1992-209. [cit. 17. 5. 2026]. FREIBERG, Alice et al. Health effects of wind turbines on humans in residential settings: Results of a scoping review [online]. Environment International, 2019. Dostupné z: https://www.sciencedirect.com/science/article/abs/pii/S0013935118306145. [cit. 17. 5. 2026]. VAN KAMP, Ine; VAN DEN BERG, Frits. Health Effects Related to Wind Turbine Sound: An Update [online]. International Journal of Environmental Research and Public Health, 2021. Dostupné z: https://pmc.ncbi.nlm.nih.gov/articles/PMC8430592/. [cit. 17. 5. 2026]. WESTLUND, Hans; WILHELMSSON, Mats. The Socio-Economic Cost of Wind Turbines: A Swedish Case Study [online]. Sustainability, 2021. Dostupné z: https://www.mdpi.com/2071-1050/13/12/6892. [cit. 17. 5. 2026]. EUROPEAN COURT OF HUMAN RIGHTS. Hatton and Others v. United Kingdom [online]. HUDOC, 2003. Dostupné z: https://hudoc.echr.coe.int/eng?i=001-61188. [cit. 17. 5. 2026]. ČESKÁ REPUBLIKA. Zákon č. 100/2001 Sb., o posuzování vlivů na životní prostředí a o změně některých souvisejících zákonů (zákon o posuzování vlivů na životní prostředí) [online]. Dostupné z: https://www.zakonyprolidi.cz/cs/2001-100. [cit. 18. 5. 2026]. **6.8.3 Rekreační hodnota krajiny a ekonomické dopady na území** **Dokumentace SEA vůbec nehodnotí dopady na rekreační využití krajiny, turistickou atraktivitu území a související ekonomické hodnoty. Návrh akcelerační oblasti AOV47 – Bukovec je proto v rozporu s principy udržitelného rozvoje území a ochrany krajinného rázu.** Studie Frantál a Kunc (2011) potvrzuje, že významná část návštěvníků vnímá větrné elektrárny jako narušení přírodního charakteru krajiny a snížení rekreační hodnoty území, zejména v krajinách s vysokou estetickou a přírodní hodnotou. Studie Westlund a Wilhelmsson (2021) současně potvrzuje, že negativní externality větrných elektráren mají socioekonomické dopady nejen na bydlení, ale i na vnímání krajiny a atraktivitu území. Tyto dopady mají přímý ekonomický význam pro vlastníky rekreačních objektů, provozovatele ubytovacích zařízení, místní podnikatele, obce orientované na venkovskou turistiku i dlouhodobou atraktivitu území pro rekreační využití. Dokumentace SEA však nehodnotí ekonomické dopady na rekreační využití krajiny, neposuzuje změnu atraktivity území, nehodnotí dopady na rekreační objekty ani neřeší dlouhodobé socioekonomické důsledky industrializace krajiny. Současně dokumentace zcela opomíjí skutečnost, že významnou hodnotou dotčeného území je právě zachovalý krajinný charakter, klidové prostředí a rekreační potenciál krajiny. Zde přehled ubytovacích kapacit v lokalitě:	

Poř.č.	Připomínkové místo	Číslo jednací	Článek	AO	Připomínka	Vyhodnocení
					 *Obr.: Letecký (satelitní) snímek lokality se zobrazenými značkami ubytovacích kapacit a jejich vzdáleností od akcelerační oblasti* Takový postup je v rozporu se zákonem č. 100/2001 Sb., o posuzování vlivů na životní prostředí, s cíli územního plánování podle stavebního zákona, s principy udržitelného rozvoje území, s požadavkem objektivního hodnocení socioekonomických dopadů a s požadavkem ochrany krajiny jako součásti kvality života obyvatel. Dokumentace SEA je proto v této části nepřezkoumatelná. **Návrh řešení:** Požaduji doplnění použitelného socioekonomického hodnocení dopadů na rekreační využití krajiny, turistickou atraktivitu území a ekonomické hodnoty spojené s venkovskou turistikou, včetně posouzení dopadů na vlastníky rekreačních objektů, místní podnikatele a dlouhodobou atraktivitu území. Pokud nebude možné uvedené nedostatky objektivně a přezkoumatelně odstranit, požaduji vypuštění akcelerační oblasti AOV47 – Bukovec a souvisejícího územního opatření z návrhu Změny č. 2 Územního rozvojového plánu ČR. **Zdroje:** FRANTÁL, Bohumil; KUNC, Josef. Wind turbines in tourism landscapes: Czech Experience [online]. Annals of Tourism Research, 2011. Dostupné z: https://www.sciencedirect.com/science/article/abs/pii/S0160738310001271. [cit. 17. 5. 2026]. WESTLUND, Hans; WILHELMSSON, Mats. The Socio-Economic Cost of Wind Turbines: A Swedish Case Study [online]. Sustainability, 2021. Dostupné z: https://www.mdpi.com/2071-1050/13/12/6892. [cit. 17. 5. 2026]. ČESKÁ REPUBLIKA. Zákon č. 100/2001 Sb., o posuzování vlivů na životní prostředí a o změně některých souvisejících zákonů (zákon o posuzování vlivů na životní prostředí) [online]. Dostupné z: https://www.zakonyprolidi.cz/cs/2001-100. [cit. 18. 5. 2026]. **6.8.4 Poškození místní infrastruktury a dopady stavební fáze** Dokumentace SEA bagatelizuje dopady výstavby na místní infrastrukturu a neobsahuje reálné posouzení důsledků nadrozměrné dopravy a intenzivní stavební činnosti. Návrh akcelerační oblasti AOV47 – Bukovec je proto v rozporu s požadavkem komplexního posouzení dopadů stavební fáze na území a infrastrukturu. **Výstavba až 33 větrných elektráren představuje mimořádně rozsáhlý stavební zásah do území spojený s masivní stavební dopravou, přepravou nadrozměrných komponent, budováním přístupových komunikací, rozsáhlými zemními pracemi, manipulačními plochami, zvýšenou hlučností, prašností a dlouhodobým omezením dopravní obslužnosti území.** Studie Bošnjaković et al. (2024) uvádí, že výstavba větrných elektráren vede k rozsáhlým zásahům do půdy, krajiny a infrastruktury. Studie Xia et al. (2025) potvrzuje, že přístupové komunikace a manipulační koridory často představují větší zásah do krajiny než samotné turbíny a vedou k erozi, fragmentaci a dlouhodobému narušení krajinné struktury. Výzkum Emenhiser (2020) současně upozorňuje na	

Poř.č.	Připomínkové místo	Číslo jednací	Článek	AO	Připomínka	Vyhodnocení
					dlouhodobé zhutnění půdy způsobené těžkou technikou a na negativní dopady na infiltrační schopnost půdy a zemědělské využití území. Dokumentace SEA přitom nehodnotí skutečný rozsah stavební dopravy, neobsahuje vlečné studie pro přepravu nadrozměrných komponent, neposuzuje únosnost místních komunikací, nehodnotí rozsah nutného rozšiřování cest ani neřeší dlouhodobé dopady těžké techniky na obecní infrastrukturu a krajinu. Současně dokumentace nehodnotí dopady místní **zcela nedostatečně dimenzovanou danému účelu dopravní síť**, tj. na místní a účelové komunikace, mostní konstrukce, dopravní bezpečnost ani ekonomické náklady budoucích oprav infrastruktury. Takový postup je v rozporu se zákonem č. 100/2001 Sb., o posuzování vlivů na životní prostředí, s požadavkem komplexního hodnocení všech fází záměru, s principem prevence environmentálních škod, s cíli ochrany krajiny a infrastruktury podle stavebního zákona a s požadavkem řádného zjištění skutečného stavu věci podle § 3 správního řádu. Dokumentace SEA je proto v této části nepřezkoumatelná. **Návrh řešení:** Požaduji doplnění použitelného hodnocení dopadů nadrozměrné dopravy a stavební činnosti na místní komunikace, obecní infrastrukturu a krajinu, vyhodnocení rozsahu zemních prací, manipulačních ploch a přístupových komunikací a doplnění analýzy dlouhodobých dopadů těžké techniky na půdu, erozi a infiltrační schopnost území. Současně požaduji doplnění vlečných studií, posouzení únosnosti komunikací, vyhodnocení nutnosti rozšiřování cest a analýzy ekonomických dopadů na obecní infrastrukturu. Pokud nebude možné uvedené nedostatky objektivně a přezkoumatelně odstranit, požaduji vypuštění akcelerační oblasti AOV47 – Bukovec a souvisejícího územního opatření z návrhu Změny č. 2 Územního rozvojového plánu ČR. **Zdroje:** BOŠNJAKOVIĆ, Mladen et al. Environmental Impact of Wind Farms [online]. Environments, 2024. Dostupné z: https://www.mdpi.com/2076-3298/11/11/257. [cit. 17. 5. 2026]. XIA, Zilong et al. Assessment of forest disturbance and soil erosion in wind farm project using satellite observations [online]. ISPRS Journal of Photogrammetry and Remote Sensing, 2025. Dostupné z: https://www.sciencedirect.com/science/article/abs/pii/S0921344924005275. [cit. 17. 5. 2026]. EMENHISER, C. Post Windfarm Installation Impacts on Soil Properties and Crop Response in the Midwest [online]. Purdue University, 2020. Dostupné z: https://hammer.purdue.edu/articles/thesis/Post_Windfarm_Installation_Impacts_on_Soil_Properties_and_Crop_Response_in_the_Midwest/13353602/files/25741082.pdf. [cit. 17. 5. 2026]. ČESKÁ REPUBLIKA. Zákon č. 100/2001 Sb., o posuzování vlivů na životní prostředí a o změně některých souvisejících zákonů (zákon o posuzování vlivů na životní prostředí) [online]. Dostupné z: https://www.zakonyprolidi.cz/cs/2001-100. [cit. 18. 5. 2026]. ČESKÁ REPUBLIKA. Zákon č. 500/2004 Sb., správní řád [online]. Dostupné z: https://www.zakonyprolidi.cz/cs/2004-500. [cit. 17. 5. 2026]. **6.8.5 Omezení budoucího rozvoje obcí a blokace území** Dokumentace SEA nehodnotí dlouhodobé dopady vymezení akcelerační oblasti AOV47 – Bukovec na budoucí rozvoj dotčených obcí, jejich územní plánování a ekonomickou stabilitu území. **Vymezení akcelerační oblasti vytváří významnou právní i investiční nejistotu ohledně budoucího využití území, rozvoje bydlení, zastavitelných ploch a rozvojových záměrů obcí i soukromých vlastníků. Z podkladů současně vyplývá, že není jasné, jaké konkrétní důsledky bude mít akcelerační oblast pro budoucí změny územních plánů, rozvoj obytné zástavby, investice do území, rozvoj podnikání ani pro budoucí využití navazujících pozemků.** AO jsou násilně nařízeny ze strany ústředních orgánů. **Neproběhla diskuse s kraji, a zejména s obcemi a s veřejností.** V potaz přitom měly být brány i jiné aspekty než otázky zákonné resp. řešené ZOZE. Především nebyly zohledněny zájmy krajů a obcí na rozvoji cestovního ruchu, turismu, individuální a hromadné rekreace, ale také individuální výstavby, cen nemovitostí, tzv. pohody bydlení, apod. Kraje i obce přitom mají alespoň základní přehled o zájmu/nezájmu obyvatel a vlastníků a uživatelů nemovitostí na umisťování OZE v místech jejich pobytu, podnikání, zaměstnání, apod. Předkladatel nebral v potaz, že navrhované AO mohou být v rozporu s jiným využitím území, tak jak ho zamýšlí jednotlivé obce.	

Poř.č.	Připomínkové místo	Číslo jednací	Článek	AO	Připomínka	Vyhodnocení
					Dokumentace SEA současně neobsahuje analýzu rozsahu územních omezení, dopadů ochranných pásem, dopadů na rozvojové plochy obcí ani ekonomických důsledků dlouhodobé blokace území. Dochází tak k situaci, kdy významná část území může být dlouhodobě zatížena nejistotou a omezeními, aniž by byly objektivně vyhodnoceny dopady na rozvoj obcí a majetková práva vlastníků. Takový zásah má přitom přímé důsledky pro hodnotu pozemků, rozvoj bydlení, investiční jistotu, ekonomickou stabilitu území i dlouhodobé plánování obcí. Takový postup je v rozporu se zákonem č. 100/2001 Sb., o posuzování vlivů na životní prostředí, s cíli územního plánování podle stavebního zákona, principem právní jistoty, principem prevence a s požadavkem objektivního vyhodnocení dopadů na hmotné statky a rozvoj území. Dokumentace SEA je proto v této části nepřezkoumatelná. **Návrh řešení:** Požaduji doplnění použitelného vyhodnocení dopadů akcelerační oblasti na budoucí rozvoj obcí, zastavitelné plochy, rozvoj bydlení, podnikání a investiční stabilitu území a doplnění analýzy rozsahu územních omezení vyplývajících z navržené akcelerační oblasti. Pokud nebude možné uvedené nedostatky objektivně a přezkoumatelně odstranit, požaduji vypuštění akcelerační oblasti AOV47 – Bukovec a souvisejícího územního opatření z návrhu Změny č. 2 Územního rozvojového plánu ČR. **Zdroje:** ČESKÁ REPUBLIKA. Zákon č. 100/2001 Sb., o posuzování vlivů na životní prostředí [online]. Dostupné z: https://www.zakonyprolidi.cz/cs/2001-100. [cit. 17. 5. 2026]. **6.8.6 Ekonomické oslabení obcí a ztráta vyjednávací pozice samospráv** Dokumentace SEA nehodnotí ekonomické dopady systému akceleračních oblastí na dotčené obce ani oslabení jejich možnosti vyjednávat podmínky realizace projektů obnovitelných zdrojů energie. **Vymezení akceleračních oblastí může významně oslabit možnost obcí vyjednávat plánovací smlouvy, stanovovat místní podmínky rozvoje, požadovat kompenzační opatření a ovlivňovat ekonomické podmínky realizace projektů.** **Současně dochází k situaci, kdy obce nesou významné infrastrukturní, krajinné a sociální dopady, avšak jejich možnost ovlivnit ekonomické podmínky projektu je výrazně oslabena.** Dokumentace SEA přitom nehodnotí ekonomické důsledky oslabení vyjednávací pozice obcí, neposuzuje dopady na obecní infrastrukturu a rozpočty ani neřeší otázku přiměřené ekonomické kompenzace negativních dopadů na území. Takový postup může vést k dlouhodobému přenášení environmentálních a infrastrukturních nákladů na místní samosprávy bez odpovídající ekonomické rovnováhy. Takový postup je v rozporu s principem proporcionality, cíli územního plánování podle stavebního zákona, principem udržitelného rozvoje území, principem prevence ekonomických škod a s požadavkem objektivního hodnocení socioekonomických dopadů koncepce. Dokumentace SEA je proto v této části nepřezkoumatelná. Návrh řešení: Požaduji doplnění použitelného hodnocení ekonomických dopadů systému akceleračních oblastí na dotčené obce, doplnění analýzy infrastrukturních a rozpočtových dopadů návrhu a objektivní vyhodnocení možností ekonomické kompenzace negativních důsledků pro místní samosprávy. Pokud nebude možné uvedené nedostatky objektivně a přezkoumatelně odstranit, požaduji vypuštění akcelerační oblasti AOV47 – Bukovec a souvisejícího územního opatření z návrhu Změny č. 2 Územního rozvojového plánu ČR. **Zdroje:** ČESKÁ REPUBLIKA. Zákon č. 283/2021 Sb., stavební zákon [online]. Dostupné z: https://www.zakonyprolidi.cz/cs/2021-283. [cit. 17. 5. 2026]. ČESKÁ REPUBLIKA. Zákon č. 128/2000 Sb., o obcích [online]. Dostupné z: https://www.zakonyprolidi.cz/cs/2000-128. [cit. 17. 5. 2026].	

					6.9 Nedostatečné vyhodnocení environmentálních dopadů a připojení k přenosové soustavě **6.9.1 Nedostatečné vyhodnocení environmentálních dopadů stavební fáze a souvisejících zásahů do území** V podkladech k akcelerační oblasti AOV47 – Bukovec, zejména ve Vyhodnocení vlivů na udržitelný rozvoj území (SEA) a v souvisejícím územním opatření, nejsou environmentální dopady stavební fáze větrných elektráren dostatečně a přezkoumatelně vyhodnoceny. **Dokumentace SEA hodnotí stavební fázi převážně jako krátkodobý technický proces spojený zejména s emisemi stavebních mechanismů a dočasnou prašností. Současně uvádí, že vlivy stavební činnosti budou pouze zanedbatelné nebo mírně negativní. Takový závěr však neodpovídá skutečnému rozsahu stavebních zásahů spojených s realizací větrných elektráren a neobsahuje dostatečné podklady umožňující jeho objektivní ověření.** Výstavba větrných elektráren nepředstavuje pouze realizaci samotných stožárů a základových konstrukcí, ale zahrnuje také rozsáhlé zemní práce, budování manipulačních ploch, montážních prostor, přístupových komunikací, kabelových tras a další související technické infrastruktury. Současně vyžaduje využití těžké stavební techniky, nadrozměrných transportů a opakovaných zásahů do krajiny. Dokumentace současně neobsahuje konkrétní lokalizaci přístupových komunikací, kabelových tras, rozvoden, manipulačních ploch, bateriových úložišť ani dalších souvisejících zařízení. Bez znalosti jejich umístění nelze určit skutečný rozsah zásahů do území. Dokumentace neumožňuje ověřit, jakým způsobem byl stanoven závěr o zanedbatelném charakteru stavebních vlivů. Dokumentace nehodnotí skutečný rozsah těchto zásahů ani jejich dlouhodobé důsledky pro půdní a krajinné prostředí. Studie Jones et al. (2023) potvrzuje, že s rostoucí výškou a výkonem větrných elektráren dochází ke zvyšování materiálové náročnosti konstrukcí a že výroba stavebních materiálů představuje významnou část environmentálních dopadů celého životního cyklu zařízení. Studie Türkmen (2024) současně uvádí, že významná část environmentální zátěže vzniká již ve fázi výstavby a výroby konstrukčních komponent. Významné dopady mohou vznikat také v souvislosti s budováním doprovodné infrastruktury. Studie Kati et al. (2023) upozorňuje, že právě přístupové komunikace a související infrastruktura mohou představovat významnější zdroj záborů a fragmentace krajiny než samotné základy větrných elektráren. Studie Balotari-Chiebáo et al. (2024) potvrzuje, že skutečný rozsah územních zásahů bývá často podhodnocen, pokud jsou posuzovány pouze plochy bezprostředně související s umístěním stožárů. Současně dokumentace dostatečně neposuzuje riziko změn půdních vlastností způsobených intenzivním využíváním těžké techniky. Studie Xu et al. (2025) upozorňuje, že rozsáhlé zásahy do povrchu území mohou vést ke změnám vegetačního pokryvu, degradaci půdních vlastností, změnám využití území a dlouhodobému omezení ekologických funkcí krajiny. U akcelerační oblasti AOV47 – Bukovec současně tvoří zemědělský půdní fond přibližně 48 % území a pozemky určené k plnění funkcí lesa přibližně 52 % území. Převážná část území tak představuje prostředí s významnými ekologickými, produkčními a krajinotvornými funkcemi. Dokumentace však nehodnotí, zda rozsah stavebních zásahů nebude mít dlouhodobé důsledky pro půdní prostředí, krajinnou strukturu a budoucí využití území. Závěr dokumentace SEA, podle něhož představuje stavební fáze pouze krátkodobý a zanedbatelný vliv, proto není dostatečně odůvodněn a neodpovídá skutečnému rozsahu předpokládaných zásahů. Takový postup je v rozporu zejména se zákonem č. 100/2001 Sb., o posuzování vlivů na životní prostředí, zákonem č. 17/1992 Sb., o životním prostředí, stavebním zákonem, směrnicí Evropského parlamentu a Rady 2001/42/ES a s principem prevence a předběžné opatrnosti. Dokumentace SEA je proto v této části nepřezkoumatelná. **Návrh řešení:** Požaduji doplnění podrobného a objektivního vyhodnocení environmentálních dopadů stavební fáze větrných elektráren, zejména rozsahu zemních prací, manipulačních ploch, přístupových komunikací, kabelových tras a dalších souvisejících technických zásahů do území. Současně požaduji doplnění hodnocení materiálové a emisní náročnosti výstavby, vyhodnocení dlouhodobých dopadů na půdní prostředí a krajinnou strukturu a posouzení kumulativních dopadů souvisejících s realizací více větrných elektráren v širším území. Pokud nebude možné uvedené nedostatky objektivně a přezkoumatelně odstranit, požaduji vypuštění akcelerační oblasti AOV47 – Bukovec a souvisejícího územního opatření z návrhu Změny č. 2 Územního rozvojového plánu ČR. Zdroje:	

Poř.č.	Připomínkové místo	Číslo jednací	Článek	AO	Připomínka	Vyhodnocení
					JONES, K. E. S.; et al. Life cycle assessment of ultra-tall wind turbine towers [online]. Journal of Cleaner Production, 2023. Dostupné z: https://www.sciencedirect.com/science/article/pii/S095965262301867X. [cit. 19. 5. 2026]. TÜRKMEN, B. A. Life Cycle Environmental Impacts of Wind Turbines [online]. Sustainability, 2024. Dostupné z: https://www.mdpi.com/2071-1050/16/13/5365. [cit. 19. 5. 2026]. KATI, V.; et al. The overlooked threat of land take from wind energy [online]. Journal of Environmental Management, 2023. Dostupné z: https://www.sciencedirect.com/science/article/abs/pii/S030147972302128X. [cit. 19. 5. 2026]. BALOTARI-CHIEBÁO, F.; et al. Quantifying land impacts of wind energy: a regional-scale assessment [online]. Environment, Development and Sustainability, 2024. Dostupné z: https://link.springer.com/article/10.1007/s10668-024-05048-9. [cit. 19. 5. 2026]. XU, K.; et al. Land use impacts the environmental benefits of wind energy [online]. Communications Earth & Environment, 2025. Dostupné z: https://www.nature.com/articles/s43247-025-02833-w. [cit. 19. 5. 2026]. ČESKO. Zákon č. 100/2001 Sb., o posuzování vlivů na životní prostředí, ve znění pozdějších předpisů [online]. Zákony pro lidi. Dostupné z: https://www.zakonyprolidi.cz/cs/2001-100. [cit. 19. 5. 2026]. ČESKO. Zákon č. 17/1992 Sb., o životním prostředí, ve znění pozdějších předpisů [online]. Zákony pro lidi. Dostupné z: https://www.zakonyprolidi.cz/cs/1992-17. [cit. 19. 5. 2026]. ČESKO. Zákon č. 283/2021 Sb., stavební zákon, ve znění pozdějších předpisů [online]. Zákony pro lidi. Dostupné z: https://www.zakonyprolidi.cz/cs/2021-283. [cit. 19. 5. 2026]. EVROPSKÝ PARLAMENT A RADA EVROPSKÉ UNIE. Směrnice Evropského parlamentu a Rady 2001/42/ES ze dne 27. června 2001 o posuzování vlivů některých plánů a programů na životní prostředí [online]. EUR-Lex. Dostupné z: https://eur-lex.europa.eu/legal-content/CS/TXT/?uri=CELEX%3A32001L0042. [cit. 19. 5. 2026]. **6.9.2 Nedostatečné vyhodnocení odpadů, materiálových toků a provozních environmentálních rizik** V podkladech k akcelerační oblasti AOV47 – Bukovec, zejména ve Vyhodnocení vlivů na udržitelný rozvoj území (SEA) a v souvisejícím územním opatření, nejsou dostatečně a přezkoumatelně vyhodnoceny odpady, materiálové toky a provozní environmentální rizika spojená s celým životním cyklem větrných elektráren. Dokumentace SEA se zaměřuje převážně na předpokládané přínosy výroby elektrické energie a pouze obecně uvádí technická opatření související s provozem zařízení. **Neobsahuje však podrobné vyhodnocení množství a charakteru materiálových vstupů a výstupů ani možných environmentálních rizik spojených s provozem větrných elektráren.** **Dokumentace současně neobsahuje komplexní hodnocení odpadů vznikajících během jednotlivých fází životního cyklu zařízení, zejména během výstavby, provozu, údržby a následného ukončení životnosti zařízení.** Dokumentace pouze obecně uvádí ochranu vodního prostředí a technická bezpečnostní opatření, avšak nehodnotí možné důsledky úniků hydraulických olejů, maziv a dalších technických kapalin používaných během provozu zařízení. Přestože moderní větrné elektrárny obsahují hydraulické a mazací systémy využívající provozní kapaliny, dokumentace neobsahuje analýzu rizik jejich úniku ani hodnocení možných dopadů na půdní prostředí, podzemní vody nebo ekologické funkce území. **Současně dokumentace nehodnotí problematiku postupné degradace rotorových lopatek během provozu. Povrch lopatek tvoří ochranné vrstvy a kompozitní materiály dlouhodobě vystavené mechanickému namáhání, dešťovým srážkám, UV záření a erozi.** Studie Mishnaevsky et al. (2024) upozorňuje, že v důsledku dlouhodobé eroze lopatek může docházet k uvolňování částic ochranných vrstev a kompozitních materiálů do okolního prostředí. Tyto částice mohou obsahovat polymerní složky, skelná vlákna nebo další materiály využívané při výrobě rotorových konstrukcí. Studie Bedulina et al. (2024) současně upozorňuje, že možné ekologické dopady těchto částic zůstávají dosud nedostatečně prozkoumány a jejich dlouhodobé působení v životním prostředí není dosud jednoznačně vyhodnoceno. Dokumentace SEA současně nehodnotí problematiku omezené recyklovatelnosti rotorových lopatek a dalších kompozitních materiálů. Současné větrné elektrárny využívají konstrukce složené převážně ze skelných a uhlíkových vláken spojených polymerními pryskyřicemi. Studie Wang et al. (2023) uvádí, že	

Poř.č.	Připomínkové místo	Číslo jednací	Článek	AO	Připomínka	Vyhodnocení
					recyklace těchto materiálů zůstává technicky i ekonomicky problematická a současné technologie často umožňují pouze omezené materiálové využití. Přesto dokumentace nehodnotí dlouhodobé environmentální důsledky využívání těchto materiálů ani neobsahuje objektivní vyhodnocení jejich celkové materiálové udržitelnosti během životního cyklu zařízení. U akcelerační oblasti AOV47 – Bukovec přitom tvoří pozemky určené k plnění funkcí lesa přibližně 52 % území a zemědělský půdní fond přibližně 48 % území. Jedná se tedy o území s významnými ekologickými, produkčními a krajinotvornými funkcemi, kde i dlouhodobé a obtížně předvídatelné provozní vlivy mohou představovat významný faktor environmentální zátěže. Dokumentace SEA tak neumožňuje objektivně posoudit skutečný rozsah environmentálních rizik spojených s materiálovými toky, provozními odpady a dlouhodobými provozními vlivy větrných elektráren. Takový postup je v rozporu zejména se zákonem č. 100/2001 Sb., o posuzování vlivů na životní prostředí, zákonem č. 541/2020 Sb., o odpadech, zákonem č. 17/1992 Sb., o životním prostředí, stavebním zákonem a s principem prevence a předběžné opatrnosti. Dokumentace SEA je proto v této části nepřezkoumatelná. Návrh řešení: Požaduji doplnění podrobného a objektivního vyhodnocení materiálových toků, provozních odpadů a environmentálních rizik během celého životního cyklu větrných elektráren. Současně požaduji doplnění hodnocení možných úniků hydraulických kapalin, maziv a dalších provozních látek, vyhodnocení rizik spojených s erozí rotorových lopatek a uvolňováním mikroplastických a kompozitních částic a doplnění analýzy environmentálních dopadů souvisejících s omezenou recyklovatelností kompozitních materiálů. Dokumentace musí rovněž obsahovat posouzení dlouhodobých dopadů těchto procesů na půdní prostředí, vodní režim a ekologické funkce území. Pokud nebude možné uvedené nedostatky objektivně a přezkoumatelně odstranit, požaduji vypuštění akcelerační oblasti AOV47 – Bukovec a souvisejícího územního opatření z návrhu Změny č. 2 Územního rozvojového plánu ČR. Zdroje: MISHNAEVSKY JR., L.; TEMPELIS, A.; BELAHURAU, Y.; JOHANSEN, N. F. J. Microplastics Emission from Eroding Wind Turbine Blades: Preliminary Estimations of Volume [online]. Energies, 2024, 17(24), 6260. Dostupné z: https://doi.org/10.3390/en17246260. [cit. 19. 5. 2026]. BEDULINA, D.; et al. Effect of particles from wind turbine blade erosion on blue mussels [online]. Science of the Total Environment, 2024. Dostupné z: https://pubmed.ncbi.nlm.nih.gov/39579893/. [cit. 19. 5. 2026]. WANG, Y.; ZHAO, Y.; LI, J.; et al. Recycling of wind turbine blades: Recent developments and future prospects [online]. Renewable and Sustainable Energy Reviews, 2023, roč. 180. Dostupné z: https://doi.org/10.1016/j.rser.2023.113291. [cit. 19. 5. 2026]. ČESKO. Zákon č. 541/2020 Sb., o odpadech, ve znění pozdějších předpisů [online]. Zákony pro lidi. Dostupné z: https://www.zakonyprolidi.cz/cs/2020-541. [cit. 19. 5. 2026]. ČESKO. Zákon č. 100/2001 Sb., o posuzování vlivů na životní prostředí, ve znění pozdějších předpisů [online]. Zákony pro lidi. Dostupné z: https://www.zakonyprolidi.cz/cs/2001-100. [cit. 19. 5. 2026]. ČESKO. Zákon č. 17/1992 Sb., o životním prostředí, ve znění pozdějších předpisů [online]. Zákony pro lidi. Dostupné z: https://www.zakonyprolidi.cz/cs/1992-17. [cit. 19. 5. 2026]. ČESKO. Zákon č. 283/2021 Sb., stavební zákon, ve znění pozdějších předpisů [online]. Zákony pro lidi. Dostupné z: https://www.zakonyprolidi.cz/cs/2021-283. [cit. 19. 5. 2026]. **6.9.3 Nedostatečné vyhodnocení ukončení životnosti a likvidace zařízení** V podkladech k akcelerační oblasti AOV47 – Bukovec, zejména ve Vyhodnocení vlivů na udržitelný rozvoj území (SEA) a v souvisejícím územním opatření, nejsou dostatečně a přezkoumatelně vyhodnoceny environmentální dopady spojené s ukončením životnosti a likvidací větrných elektráren. Dokumentace SEA předpokládá, že po ukončení provozu zařízení bude provedena rekultivace území a obnoven původní stav krajiny. **Dokumentace však neobsahuje konkrétní technické řešení, které by umožnilo objektivně ověřit skutečný rozsah zásahů spojených s ukončením provozu zařízení ani reálnou proveditelnost deklarované obnovy území.** Dokumentace současně neobsahuje technický popis postupu ukončení provozu zařízení ani konkrétní vyhodnocení rozsahu činností nezbytných pro odstranění jednotlivých částí větrných elektráren. Přitom ukončení životnosti větrných elektráren nepředstavuje pouhé odstranění samotných stožárů. Jedná se o samostatnou technologickou fázi zahrnující použití těžkých stavebních mechanismů, rozsáhlé	

Poř.č.	Připomínkové místo	Číslo jednací	Článek	AO	Připomínka	Vyhodnocení
					demontážní práce, manipulaci s velkoobjemovými konstrukcemi, transport nadrozměrných komponent a následné zpracování vznikajících odpadů. Studie Jones et al. (2023) a Türkmen (2024) potvrzují, že ukončení životnosti zařízení představuje samostatnou část environmentální zátěže životního cyklu větrných elektráren a zahrnuje významné materiálové, energetické a emisní nároky. Dokumentace současně nehodnotí dopravní a infrastrukturní dopady související s likvidací zařízení. Demontáž rotorových lopatek, stožárů a dalších velkoobjemových konstrukcí vyžaduje využití nadrozměrných transportů a těžké techniky. V případě akcelerační oblasti AOV47 – Bukovec se jedná o území s významným zastoupením lesních porostů a omezenou dopravní dostupností. Nadrozměrná doprava může vyžadovat opětovné úpravy komunikací, rozšíření dopravních tras, úpravy křižovatek nebo další zásahy do okolního prostředí. Dokumentace však nehodnotí rozsah těchto zásahů ani jejich dlouhodobé důsledky. Dokumentace současně neřeší problematiku likvidace rotorových lopatek a dalších kompozitních materiálů. Studie Wang et al. (2023) uvádí, že recyklace rotorových lopatek zůstává technicky i ekonomicky problematická a současné technologie často umožňují pouze omezené materiálové využití těchto konstrukcí. Přesto dokumentace nehodnotí skutečný rozsah odpadů vznikajících při ukončení životnosti zařízení ani neobsahuje posouzení environmentálních dopadů spojených s jejich zpracováním. U akcelerační oblasti AOV47 – Bukovec tvoří pozemky určené k plnění funkcí lesa přibližně 52 % území a zemědělský půdní fond přibližně 48 % území. Jedná se proto o území s významnými ekologickými, produkčními a krajinotvornými funkcemi, kde i jednorázové technické zásahy většího rozsahu mohou představovat významnou environmentální zátěž. Deklarovaná rekultivace území tak není dostatečně doložena a dokumentace neumožňuje objektivně posoudit skutečný rozsah environmentálních dopadů spojených s ukončením životnosti a likvidací větrných elektráren. Takový postup je v rozporu zejména se zákonem č. 100/2001 Sb., o posuzování vlivů na životní prostředí, zákonem č. 541/2020 Sb., o odpadech, zákonem č. 17/1992 Sb., o životním prostředí, stavebním zákonem, směrnicí Evropského parlamentu a Rady 2001/42/ES a s principem prevence a předběžné opatrnosti. Dokumentace SEA je proto v této části nepřezkoumatelná. Návrh řešení: Požaduji doplnění podrobného a objektivního vyhodnocení environmentálních dopadů ukončení životnosti větrných elektráren, zejména energetické a emisní náročnosti demontáže zařízení, rozsahu využití těžké techniky, dopadů nadrozměrné dopravy a souvisejících zásahů do komunikací a okolního prostředí. Současně požaduji doplnění podrobného vyhodnocení vznikajících odpadových toků, způsobu nakládání s kompozitními materiály a rotorovými lopatkami a posouzení dlouhodobých environmentálních dopadů spojených s likvidací zařízení. Pokud nebude možné uvedené nedostatky objektivně a přezkoumatelně odstranit, požaduji vypuštění akcelerační oblasti AOV47 – Bukovec a souvisejícího územního opatření z návrhu Změny č. 2 Územního rozvojového plánu ČR. Zdroje: JONES, K. E. S.; et al. Life cycle assessment of ultra-tall wind turbine towers [online]. Journal of Cleaner Production, 2023. Dostupné z: https://www.sciencedirect.com/science/article/pii/S095965262301867X. [cit. 19. 5. 2026]. TÜRKMEN, B. A. Life Cycle Environmental Impacts of Wind Turbines [online]. Sustainability, 2024. Dostupné z: https://www.mdpi.com/2071-1050/16/13/5365. [cit. 19. 5. 2026]. WANG, Y.; ZHAO, Y.; LI, J.; et al. Recycling of wind turbine blades: Recent developments and future prospects [online]. Renewable and Sustainable Energy Reviews, 2023, roč. 180. Dostupné z: https://doi.org/10.1016/j.rser.2023.113291. [cit. 19. 5. 2026]. ČESKO. Zákon č. 541/2020 Sb., o odpadech, ve znění pozdějších předpisů [online]. Zákony pro lidi. Dostupné z: https://www.zakonyprolidi.cz/cs/2020-541. [cit. 19. 5. 2026]. ČESKO. Zákon č. 100/2001 Sb., o posuzování vlivů na životní prostředí, ve znění pozdějších předpisů [online]. Zákony pro lidi. Dostupné z: https://www.zakonyprolidi.cz/cs/2001-100. [cit. 19. 5. 2026]. ČESKO. Zákon č. 17/1992 Sb., o životním prostředí, ve znění pozdějších předpisů [online]. Zákony pro lidi. Dostupné z: https://www.zakonyprolidi.cz/cs/1992-17. [cit. 19. 5. 2026].	

Poř.č.	Připomínkové místo	Číslo jednací	Článek	AO	Připomínka	Vyhodnocení
					ČESKO. Zákon č. 283/2021 Sb., stavební zákon, ve znění pozdějších předpisů [online]. Zákony pro lidi. Dostupné z: https://www.zakonyprolidi.cz/cs/2021-283. [cit. 19. 5. 2026]. EVROPSKÝ PARLAMENT A RADA EVROPSKÉ UNIE. Směrnice Evropského parlamentu a Rady 2001/42/ES ze dne 27. června 2001 o posuzování vlivů některých plánů a programů na životní prostředí [online]. EUR-Lex. Dostupné z: https://eur-lex.europa.eu/legal-content/CS/TXT/?uri=CELEX%3A32001L0042. [cit. 19. 5. 2026]. **6.9.4 Nevratné zásahy do podloží, absence strategie obnovy území a nedostatečné vyhodnocení dlouhodobých dopadů životního cyklu** V podkladech k akcelerační oblasti AOV47 – Bukovec, zejména ve Vyhodnocení vlivů na udržitelný rozvoj území (SEA) a v souvisejícím územním opatření, nejsou dostatečně a přezkoumatelně vyhodnoceny dlouhodobé dopady větrných elektráren po ukončení jejich životnosti, zejména nevratné zásahy do podloží, dlouhodobé reziduální dopady a riziko přenášení environmentálních důsledků do budoucnosti. Dokumentace SEA předpokládá, že po ukončení provozu zařízení bude provedena rekultivace území a obnoven původní stav krajiny. Deklarovaná rekultivace však není objektivně doložena a dokumentace neobsahuje konkrétní technické řešení, které by umožnilo ověřit skutečný rozsah obnovy území a reálnou možnost navrácení původních funkcí krajiny. **Dokumentace současně neuvádí, zda budou hlubinné betonové základy po ukončení provozu odstraněny v plném rozsahu, zda budou odstraněny podzemní kabelové systémy a další technická infrastruktura ani jakým způsobem bude obnovena původní struktura půdy a podloží.** Výzkumy Hall et al. (2020) potvrzují, že problematika ukončení životnosti větrných elektráren bývá ve srovnání s provozní fází významně podhodnocena a že environmentální důsledky demontáže a následného stavu území nejsou často samostatně posuzovány. Studie Topham a McMillan (2017) současně uvádí, že v praxi jsou z technických a ekonomických důvodů často zvažovány varianty částečného ponechání podzemních konstrukcí v území. Ponechání rozsáhlých betonových konstrukcí může představovat dlouhodobý zásah do půdního profilu a může omezovat budoucí využití území pro zemědělské nebo lesní hospodaření. Současně mohou vznikat dlouhodobé změny fyzikálních vlastností podloží, omezení přirozených půdních procesů a změny hydrologických poměrů. Pokud nejsou účinky dostatečně známé, nelze automaticky předpokládat jejich nevýznamnost. Absence důkazů o existenci dopadů nepředstavuje důkaz jejich neexistence. Dokumentace SEA současně nehodnotí skutečnost, že environmentální dopady větrných elektráren nevznikají pouze během provozní fáze, ale představují souhrn vlivů vznikajících během celého životního cyklu zařízení. Studie Türkmen (2024) upozorňuje, že environmentální hodnocení obnovitelných zdrojů energie musí zahrnovat celý životní cyklus zařízení, tedy výrobu materiálů, výstavbu, provoz, údržbu i ukončení životnosti. Studie současně upozorňuje, že zjednodušené hodnocení zaměřené převážně na energetické přínosy může vést k přesunu environmentálních dopadů do jiných složek životního prostředí nebo do budoucnosti. Dokumentace se však zaměřuje převážně na přínosy výroby elektrické energie během předpokládané životnosti zařízení v délce přibližně 20–30 let a nehodnotí, zda dlouhodobé reziduální důsledky zásahů do krajiny, půdy a podloží nepřeváží nad časově omezenými energetickými přínosy. Dokumentace současně neobsahuje finanční ani technické garance skutečné obnovy území po ukončení provozu. Není zřejmé, kdo a jakým způsobem zajistí odstranění podzemních konstrukcí, technické infrastruktury a případných zbytkových stavebních prvků ani jak bude zajištěna reálná rekultivace území. U akcelerační oblasti AOV47 – Bukovec tvoří zemědělský půdní fond přibližně 48 % území a pozemky určené k plnění funkcí lesa přibližně 52 % území. Jedná se proto o území s významnými ekologickými, produkčními a krajinotvornými funkcemi, kde mohou dlouhodobé reziduální zásahy představovat významnou environmentální zátěž i po ukončení provozu zařízení. Deklarovaná dočasnost zásahů tak není objektivně doložena a dokumentace neumožňuje objektivně posoudit skutečný rozsah dlouhodobých dopadů životního cyklu zařízení ani riziko vzniku dlouhodobého environmentálního dluhu. Takový postup je v rozporu zejména se zákonem č. 100/2001 Sb., o posuzování vlivů na životní prostředí, zákonem č. 17/1992 Sb., o životním prostředí, zákonem č. 334/1992 Sb., o ochraně zemědělského půdního fondu, stavebním zákonem, směrnicí Evropského parlamentu a Rady 2001/42/ES a s principem prevence, předběžné opatrnosti a udržitelného rozvoje. Dokumentace SEA je proto v této části nepřezkoumatelná.	

Poř.č.	Připomínkové místo	Číslo jednací	Článek	AO	Připomínka	Vyhodnocení
					Návrh řešení: Požaduji doplnění podrobného a objektivního vyhodnocení dlouhodobých dopadů během celého životního cyklu větrných elektráren, zejména rozsahu odstraňování podzemních konstrukcí, dlouhodobých dopadů na půdní profil a podloží, omezení budoucího využití území a reziduálních environmentálních dopadů po ukončení provozu zařízení. Současně požaduji doplnění konkrétní technické strategie obnovy území, stanovení jednoznačných technických parametrů rekultivace a doplnění finančních garancí zajišťujících odstranění stavebních konstrukcí a obnovu původních funkcí území. Dokumentace musí rovněž obsahovat komplexní posouzení vztahu mezi časově omezenými energetickými přínosy a dlouhodobými environmentálními důsledky zásahů do území. Pokud nebude možné uvedené nedostatky objektivně a přezkoumatelně odstranit, požaduji vypuštění akcelerační oblasti AOV47 – Bukovec a souvisejícího územního opatření z návrhu Změny č. 2 Územního rozvojového plánu ČR. Zdroje: HALL, R.; ASHCROFT, G.; BOWYER, C.; et al. Environmental impacts of decommissioning: onshore versus offshore wind farms [online]. Environmental Impact Assessment Review, 2020, roč. 83. Dostupné z: https://www.sciencedirect.com/science/article/pii/S0195925519300435. [cit. 19. 5. 2026]. TOPHAM, E.; MCMILLAN, D. Sustainable decommissioning of an offshore wind farm [online]. Renewable Energy, 2017, roč. 102. Dostupné z: https://www.sciencedirect.com/science/article/pii/S0960148116309430. [cit. 19. 5. 2026]. TÜRKMEN, B. A. Life Cycle Environmental Impacts of Wind Turbines [online]. Sustainability, 2024. Dostupné z: https://www.mdpi.com/2071-1050/16/13/5365. [cit. 19. 5. 2026]. ČESKO. Zákon č. 334/1992 Sb., o ochraně zemědělského půdního fondu, ve znění pozdějších předpisů [online]. Zákony pro lidi. Dostupné z: https://www.zakonyprolidi.cz/cs/1992-334. [cit. 19. 5. 2026]. ČESKO. Zákon č. 100/2001 Sb., o posuzování vlivů na životní prostředí, ve znění pozdějších předpisů [online]. Zákony pro lidi. Dostupné z: https://www.zakonyprolidi.cz/cs/2001-100. [cit. 19. 5. 2026]. ČESKO. Zákon č. 17/1992 Sb., o životním prostředí, ve znění pozdějších předpisů [online]. Zákony pro lidi. Dostupné z: https://www.zakonyprolidi.cz/cs/1992-17. [cit. 19. 5. 2026]. ČESKO. Zákon č. 283/2021 Sb., stavební zákon, ve znění pozdějších předpisů [online]. Zákony pro lidi. Dostupné z: https://www.zakonyprolidi.cz/cs/2021-283. [cit. 19. 5. 2026]. EVROPSKÝ PARLAMENT A RADA EVROPSKÉ UNIE. Směrnice Evropského parlamentu a Rady 2001/42/ES ze dne 27. června 2001 o posuzování vlivů některých plánů a programů na životní prostředí [online]. EUR-Lex. Dostupné z: https://eur-lex.europa.eu/legal-content/CS/TXT/?uri=CELEX%3A32001L0042. [cit. 19. 5. 2026]. **6.9.5 Nedostatečné vyhodnocení možností připojení větrných elektráren do elektrizační soustavy a souvisejících zásahů do území** V podkladech k akcelerační oblasti AOV47 – Bukovec, zejména ve Vyhodnocení vlivů na udržitelný rozvoj území (SEA) a v souvisejícím územním opatření, nejsou dostatečně a přezkoumatelně vyhodnoceny technické, infrastrukturní a environmentální dopady související s připojením navrhovaných větrných elektráren do elektrizační soustavy. Posouzení současně proběhlo bez znalosti konkrétního vedení kabelových tras, připojovacích bodů a souvisejících technických staveb. Není proto možné objektivně posoudit skutečný rozsah zásahů do území. Dokumentace SEA předpokládá realizaci souboru až 33 větrných elektráren s maximálním výkonem až 115,5 MW, neobsahuje však konkrétní technické řešení jejich připojení do přenosové nebo distribuční soustavy a nehodnotí související zásahy do území. Větrné elektrárny představují nesynchronní zdroje výroby elektrické energie, jejichž připojování je podmíněno technickými možnostmi elektrizační soustavy a její provozní stabilitou. Veřejně dostupná mapa společnosti ČEPS pro připojování výroben umožňuje posuzovat dostupnost kapacit přenosové soustavy pro jednotlivé typy zdrojů, včetně nesynchronní výroby elektrické energie. Podklady ČEPS současně uvádějí, že některé oblasti jsou z hlediska připojení nesynchronních zdrojů vyhodnoceny jako nevhodné nebo významně omezené. Dokumentace SEA neprokazuje, že pro předpokládaný instalovaný výkon navrhovaných větrných elektráren existuje reálně dostupná kapacita přenosové nebo distribuční soustavy. **Současně z veřejně dostupných podkladů společnosti ČEPS vyplývá, že významným strategickým záměrem je plánovaná transformovna Leskovice 400/110 kV, jejíž realizace je přímo závislá na výstavbě nového dvojitého vedení zvláště vysokého napětí 400 kV Kočín–Mírovka,**	

Poř.č.	Připomínkové místo	Číslo jednací	Článek	AO	Připomínka	Vyhodnocení
					přičemž zprovoznění této infrastruktury se předpokládá přibližně v roce 2036. Dokumentace však nehodnotí, zda je realizace akcelerační oblasti na této infrastruktuře závislá, ani zda je časově koordinována s jejím dokončením Dokumentace současně nehodnotí alternativní varianty připojení prostřednictvím distribuční soustavy nebo lokálních distribučních soustav ani možné environmentální dopady takových řešení. Připojení souboru až 33 větrných elektráren s maximálním výkonem až 115,5 MW přitom může vyžadovat realizaci dalších energetických staveb, zejména nových transformoven, kabelových tras, technických koridorů, rozšíření komunikací a dalších infrastrukturních zásahů. Tyto stavby mohou představovat samostatné a významné zásahy do krajiny, půdního prostředí, lesních porostů a ekologických funkcí území. Dokumentace SEA však tyto související zásahy nehodnotí. Posuzování samotných větrných elektráren bez současného vyhodnocení nezbytné energetické infrastruktury neodpovídá skutečnému rozsahu navrhovaného záměru. Takový postup je v rozporu zejména se zákonem č. 100/2001 Sb., o posuzování vlivů na životní prostředí, stavebním zákonem, směrnicí Evropského parlamentu a Rady 2001/42/ES a s požadavkem hodnocení kumulativních a synergických vlivů. Dokumentace SEA je proto v této části nepřezkoumatelná. Návrh řešení: Požaduji doplnění podrobného a objektivního vyhodnocení možností připojení akcelerační oblasti AOV47 – Bukovec do elektrizační soustavy, včetně identifikace konkrétního technického řešení, kapacitních možností přenosové a distribuční soustavy a časové realizovatelnosti navrženého řešení. Současně požaduji doplnění hodnocení environmentálních dopadů souvisejících energetických staveb, zejména transformoven, kabelových tras, technických koridorů a související infrastruktury. Pokud nebude možné uvedené nedostatky objektivně a přezkoumatelně odstranit, požaduji vypuštění akcelerační oblasti AOV47 – Bukovec a souvisejícího územního opatření z návrhu Změny č. 2 Územního rozvojového plánu ČR. Zdroje: ČEPS, a.s. Mapa dostupné kapacity pro připojení k PS. [online]. Praha: ČEPS. Dostupné z: https://www.ceps.cz/cs/mapa-dostupne-kapacity-pro-pripojeni-k-ps. [cit. 19. 5. 2026]. ČESKO. Zákon č. 100/2001 Sb., o posuzování vlivů na životní prostředí, ve znění pozdějších předpisů [online]. Zákony pro lidi. Dostupné z: https://www.zakonyprolidi.cz/cs/2001-100. [cit. 19. 5. 2026]. ČESKO. Zákon č. 283/2021 Sb., stavební zákon, ve znění pozdějších předpisů [online]. Zákony pro lidi. Dostupné z: https://www.zakonyprolidi.cz/cs/2021-283. [cit. 19. 5. 2026]. EVROPSKÝ PARLAMENT A RADA EVROPSKÉ UNIE. Směrnice Evropského parlamentu a Rady 2001/42/ES ze dne 27. června 2001 o posuzování vlivů některých plánů a programů na životní prostředí [online]. EUR-Lex. Dostupné z: https://eur-lex.europa.eu/legal-content/CS/TXT/?uri=CELEX%3A32001L0042. [cit. 19. 5. 2026]. **6.10 Rozpor návrhu územního opatření o vymezení AOV47 Bukovec s územními plány obcí** **<u>6.10.1 Rozpor s územním plánem obce Bořetín</u>** Navrhované hranice AOV a odstupové vzdálenosti 500m od stávající (**popsáno výše**) i plánované obytné zástavby (jak je však uvedeno výše tak takové odstupové vzdálenosti jsou zcela nedostatečné a je nutno vzhledem k výše uvedeným důvodům uvažovat o minimálně šestinásobku výšky VTE, tj. při daném limitu o vzdálenosti 1500 m) jsou v rozporu s návrhy zastavitelných ploch v územním plánu obce, **hranice těchto ploch jsou blíže než 500m. Jde zejména o plochy Z1, Z2, Z3, Z4, Z5, Z7, Z18 a dále o plochy Z24, Z23, které jsou dokonce přímo v akcelerační oblasti, a tudíž i v možném ochranném pásmu VTE.** Akcelerační oblast zabírá **téměř všechny lokální biokoridory a biocentra, jak je patrno z níže uvedeného hlavního výkresu.** Plánovaná rozhledna na ploše Z44 je v bezprostřední blízkosti hranice AOV Bukovec 47. **Plánovaný záložní vrt pro stávající obecní vodovod je přímo v akcelerační oblasti, a tudíž i v možném ochranném pásmu VTE.** Hranice akcelerační oblasti AOV 47 Bukovec nerespektují územně plánovací dokumentaci obce, která musela být zpracovateli územního opatření známa a brání tak rozvoji obce v dalších letech zásadním a nijak neodůvodněným způsobem. Návrh řešení:	

Poř.č.	Připomínkové místo	Číslo jednací	Článek	AO	Připomínka	Vyhodnocení
					Požaduji doplnění objektivního vyhodnocení dopadů vymezení akcelerační oblasti na územní plánování obce, rozvojové možnosti obce v návaznosti na odstup plánovaných zastavitelných ploch od hranice akcelerační oblasti a dále na polohu a vlivy plánované výstavby a dalšího rozvoje území obce a s tím souvisejících dopadů na veřejné zdraví a další chráněné hodnoty. V té souvislosti požaduji doplnění přesných mapových podkladů. Pokud nebude možné uvedené nedostatky objektivně a přezkoumatelně odstranit, požaduji vypuštění akcelerační oblasti AOV47 – Bukovec a souvisejícího územního opatření z návrhu Změny č. 2 Územního rozvojového plánu ČR.  6.10.2 Rozpor s územním plánem obce Drunče Navrhované hranice AOV a odstupové vzdálenosti 500m od stávající (**popsáno výše**) i plánované obytné zástavby (jak je však uvedeno výše tak takové odstupové vzdálenosti jsou zcela nedostatečné a je nutno vzhledem k výše uvedeným důvodům uvažovat o minimálně šestinásobku výšky VTE, tj. při daném limitu o vzdálenosti 1500 m) jsou v rozporu s návrhy zastavitelných ploch v územním plánu obce, **hranice těchto ploch jsou blíže než 1500m. Jde zejména o plochy Z2, Z3, Z4, Z5.** Akcelerační oblast zabírá **téměř všechny lokální biokoridory a biocentra, jak je patrno z níže uvedeného hlavního výkresu, cenná rašeliniště a mokřady.** **U hranic AOV 47 je významné archeologické naleziště (viz níže).** **V akcelerační oblasti jsou 3 vodní zdroje pro obce Drunče a Březinu s ochranným pásmem (viz výše.** Hranice akcelerační oblasti AOV 47 Bukovec nerespektují územně plánovací dokumentaci obce, která musela být zpracovateli územního opatření známa a brání tak rozvoji obce v dalších letech zásadním a nijak neodůvodněným způsobem. Návrh řešení: Požaduji doplnění objektivního vyhodnocení dopadů vymezení akcelerační oblasti na územní plánování obce, rozvojové možnosti obce v návaznosti na odstup plánovaných zastavitelných ploch od hranice akcelerační oblasti a dále na polohu a vlivy plánované výstavby a dalšího rozvoje území obce a s tím souvisejících dopadů na veřejné zdraví a další chráněné hodnoty. V té souvislosti požaduji doplnění přesných mapových podkladů. Pokud nebude možné uvedené nedostatky objektivně a přezkoumatelně odstranit, požaduji vypuštění akcelerační oblasti AOV47 – Bukovec a souvisejícího územního opatření z návrhu Změny č. 2 Územního rozvojového plánu ČR. *Obr.: Územní plány obcí (ÚPD) – katastrální území obce Bořetín s vyznačením zastavitelných ploch a hranic* **6.10.2 Rozpor s územním plánem obce Drunče** Navrhované hranice AOV a odstupové vzdálenosti 500m od stávající (popsáno výše) i plánované obytné zástavby (jak je však uvedeno výše tak takové odstupové vzdálenosti jsou zcela nedostatečné a je nutno vzhledem k výše uvedeným důvodům uvažovat o minimálně šestinásobku výšky VTE, tj. při daném limitu o vzdálenosti 1500 m) jsou v rozporu s návrhy zastavitelných ploch v územním plánu obce, **hranice těchto ploch jsou blíže než 1500m. Jde zejména o plochy Z2, Z3, Z4, Z5.** Akcelerační oblast zabírá **téměř všechny lokální biokoridory a biocentra, jak je patrno z níže uvedeného hlavního výkresu, cenná rašeliniště a mokřady.** **U hranic AOV 47 je významné archeologické naleziště (viz níže).** **V akcelerační oblasti jsou 3 vodní zdroje pro obce Drunče a Březinu s ochranným pásmem (viz výše.**	

Poř.č.	Připomínkové místo	Číslo jednací	Článek	AO	Připomínka	Vyhodnocení
					Hranice akcelerační oblasti AOV 47 Bukovec nerespektují územně plánovací dokumentaci obce, která musela být zpracovateli územního opatření známa a brání tak rozvoji obce v dalších letech zásadním a nijak neodůvodněným způsobem. Návrh řešení: Požaduji doplnění objektivního vyhodnocení dopadů vymezení akcelerační oblasti na územní plánování obce, rozvojové možnosti obce v návaznosti na odstup plánovaných zastavitelných ploch od hranice akcelerační oblasti a dále na polohu a vlivy plánované výstavby a dalšího rozvoje území obce a s tím souvisejících dopadů na veřejné zdraví a další chráněné hodnoty. V té souvislosti požaduji doplnění přesných mapových podkladů. Pokud nebude možné uvedené nedostatky objektivně a přezkoumatelně odstranit, požaduji vypuštění akcelerační oblasti AOV47 – Bukovec a souvisejícího územního opatření z návrhu Změny č. 2 Územního rozvojového plánu ČR.  *Obr.: Koordinační výkres obce Drunče s legendou technické infrastruktury a ochranných režimů* **<u>6.10.3 Rozpor s územním plánem obce Psárov</u>** Navrhované hranice AOV a odstupové vzdálenosti 500m od stávající (popsáno výše) i plánované obytné zástavby (jak je však uvedeno výše tak takové odstupové vzdálenosti jsou zcela nedostatečné a je nutno vzhledem k výše uvedeným důvodům uvažovat o minimálně šestinásobku výšky VTE, tj. při daném limitu o vzdálenosti 1500 m) jsou v rozporu s návrhy zastavitelných ploch v územním plánu obce, **hranice těchto ploch jsou blíže než 1000m. Jde zejména o plochy B9, B10, B13, B22, B23, B28, So11, So12.** Akcelerační oblast zabírá **téměř všechny lokální biokoridory a biocentra na východě katastru, jak je patrno z níže uvedeného hlavního výkresu.** **Plánovaná FVE na ploše Vp27 je v bezprostřední blízkosti hranice AOV Bukovec 47.**  *Obr.: koordinační výkres obce Psárov s vyznačením zastavitelných ploch, IP D a IP CH zón* Hranice akcelerační oblasti AOV 47 Bukovec nerespektují územně plánovací dokumentaci obce, která musela být zpracovateli územního opatření známa a brání tak rozvoji obce v dalších letech zásadním a nijak neodůvodněným způsobem. Návrh řešení: Požaduji doplnění objektivního vyhodnocení dopadů vymezení akcelerační oblasti na územní plánování obce, rozvojové možnosti obce v návaznosti na odstup plánovaných zastavitelných ploch od hranice akcelerační oblasti a dále na polohu a vlivy plánované výstavby a dalšího rozvoje území obce a s tím souvisejících dopadů na veřejné zdraví a další chráněné hodnoty. V té souvislosti požaduji doplnění přesných mapových podkladů. Pokud nebude možné uvedené nedostatky objektivně a přezkoumatelně odstranit, požaduji vypuštění akcelerační oblasti AOV47 – Bukovec a souvisejícího územního opatření z návrhu Změny č. 2 Územního rozvojového plánu ČR.	

					6.10.4 Rozpor s územním plánem obce Březina Navrhované hranice AOV a odstupové vzdálenosti 500m od stávající (popsáno výše) i plánované obytné zástavby (jak je však uvedeno výše tak takové odstupové vzdálenosti jsou zcela nedostatečné a je nutno vzhledem k výše uvedeným důvodům uvažovat o minimálně šestinásobku výšky VTE, tj. při daném limitu o vzdálenosti 1500 m) jsou v rozporu s návrhy zastavitelných ploch v územním plánu obce, **hranice těchto ploch jsou blíže než 1500m. Jde zejména o plochy Z1, Z2, Z5, Z6.** Akcelerační oblast zabírá **téměř všechny lokální biokoridory a biocentra na severu katastru, jak je patrno z níže uvedeného hlavního výkresu.** Hranice akcelerační oblasti AOV 47 Bukovec nerespektují územně plánovací dokumentaci obce, která musela být zpracovateli územního opatření známa a brání tak rozvoji obce v dalších letech zásadním a nijak neodůvodněným způsobem. Návrh řešení: Požaduji doplnění objektivního vyhodnocení dopadů vymezení akcelerační oblasti na územní plánování obce, rozvojové možnosti obce v návaznosti na odstup plánovaných zastavitelných ploch od hranice akcelerační oblasti a dále na polohu a vlivy plánované výstavby a dalšího rozvoje území obce a s tím souvisejících dopadů na veřejné zdraví a další chráněné hodnoty. V té souvislosti požaduji doplnění přesných mapových podkladů. Pokud nebude možné uvedené nedostatky objektivně a přezkoumatelně odstranit, požaduji vypuštění akcelerační oblasti AOV47 – Bukovec a souvisejícího územního opatření z návrhu Změny č. 2 Územního rozvojového plánu ČR. 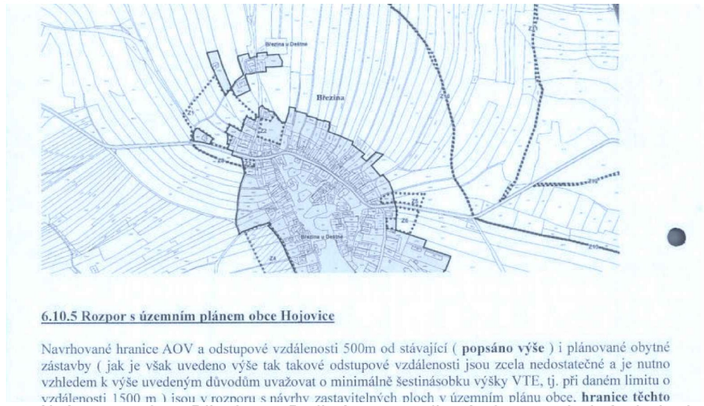 6.10.5 Rozpor s územním plánem obce Hojovice Navrhované hranice AOV a odstupové vzdálenosti 500m od stávající (**popsáno výše**) i plánované obytné zástavby (jak je však uvedeno výše tak takové odstupové vzdálenosti jsou zcela nedostatečné a je nutno vzhledem k výše uvedeným důvodům uvažovat o minimálně šestinásobku výšky VTE, tj. při daném limitu o vzdálenosti 1500 m) jsou v rozporu s návrhy zastavitelných ploch v územním plánu obce, **hranice těchto** *Obr.: katastrální mapa obce Březina u Dešné s vyznačenými zastavitelnými plochami Z1–Z6* **6.10.5 Rozpor s územním plánem obce Hojovice** Navrhované hranice AOV a odstupové vzdálenosti 500m od stávající (popsáno výše) i plánované obytné zástavby (jak je však uvedeno výše tak takové odstupové vzdálenosti jsou zcela nedostatečné a je nutno vzhledem k výše uvedeným důvodům uvažovat o minimálně šestinásobku výšky VTE, tj. při daném limitu o vzdálenosti 1500 m) jsou v rozporu s návrhy zastavitelných ploch v územním plánu obce, **hranice těchto ploch jsou blíže než 1000m. Jde zejména o plochy OV2, OV3, OV4.** Akcelerační oblast zabírá **téměř všechny lokální biokoridory a biocentra na východě katastru, jak je patrno z níže uvedeného hlavního výkresu.** **V bezprostřední akcelerační oblasti je vodní zdroj pro obec Hojovice s ochranným pásmem zasahujícím do AOV 47 (viz výše).** Hranice akcelerační oblasti AOV 47 Bukovec nerespektují územně plánovací dokumentaci obce, která musela být zpracovateli územního opatření známa a brání tak rozvoji obce v dalších letech zásadním a nijak neodůvodněným způsobem. Návrh řešení: Požaduji doplnění objektivního vyhodnocení dopadů vymezení akcelerační oblasti na územní plánování obce, rozvojové možnosti obce v návaznosti na odstup plánovaných zastavitelných ploch od hranice akcelerační oblasti a dále na polohu a vlivy plánované výstavby a dalšího rozvoje území obce a s tím souvisejících dopadů na veřejné zdraví a další chráněné hodnoty. V té souvislosti požaduji doplnění přesných mapových podkladů.	

Poř.č.	Připomínkové místo	Číslo jednací	Článek	AO	Připomínka	Vyhodnocení
					Pokud nebude možné uvedené nedostatky objektivně a přezkoumatelně odstranit, požaduji vypuštění akcelerační oblasti AOV47 – Bukovec a souvisejícího územního opatření z návrhu Změny č. 2 Územního rozvojového plánu ČR. 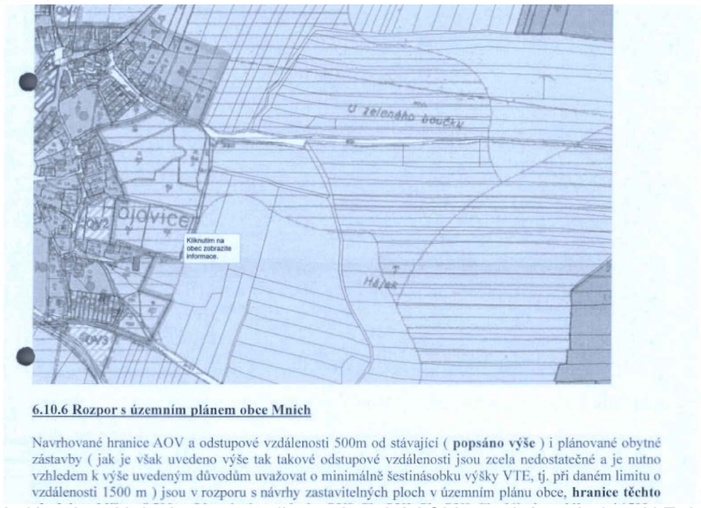 *Obr.: územní plán obce Hojovice s vyznačenou hranicí AOV a vodním zdrojem U Zeleného boučku* **6.10.6 Rozpor s územním plánem obce Mnich** Navrhované hranice AOV a odstupové vzdálenosti 500m od stávající (popsáno výše) i plánované obytné zástavby (jak je však uvedeno výše tak takové odstupové vzdálenosti jsou zcela nedostatečné a je nutno vzhledem k výše uvedeným důvodům uvažovat o minimálně šestinásobku výšky VTE, tj. při daném limitu o vzdálenosti 1500 m) jsou v rozporu s návrhy zastavitelných ploch v územním plánu obce, **hranice těchto ploch jsou blíže než 500m. Jde zejména o plochy OV8-Ch, OV2-Ch, OV9-Ch, dále do vzdálenosti 1500m OV7-Ch, OV1Ch, OV22-Ch, OV1-Mr. Akcelerační oblast zabírá téměř všechny lokální biokoridory a biocentra na západě katastru, jak je patrno z níže uvedeného hlavního výkresu.** Dále návrh akcelerační oblasti vůbec nerespektuje skutečnost, že na pozemku parc.č. v k.ú. Chválkov u KnL. se nachází FVE s ochranným pásmem. Hranice akcelerační oblasti AOV 47 Bukovec nerespektují územně plánovací dokumentaci obce, která musela být zpracovateli územního opatření známa a brání tak rozvoji obce v dalších letech zásadním a nijak neodůvodněným způsobem. Návrh řešení: Požaduji doplnění objektivního vyhodnocení dopadů vymezení akcelerační oblasti na územní plánování obce, rozvojové možnosti obce v návaznosti na odstup plánovaných zastavitelných ploch od hranice akcelerační oblasti a dále na polohu a vlivy plánované výstavby a dalšího rozvoje území obce a s tím souvisejících dopadů na veřejné zdraví a další chráněné hodnoty. V té souvislosti požaduji doplnění přesných mapových podkladů. Pokud nebude možné uvedené nedostatky objektivně a přezkoumatelně odstranit, požaduji vypuštění akcelerační oblasti AOV47 – Bukovec a souvisejícího územního opatření z návrhu Změny č. 2 Územního rozvojového plánu ČR.  *Obr.: katastrální mapy obcí Chválkov a Chvalkovská Kamenice s vyznačením zastavěného území*	

Poř.č.	Připomínkové místo	Číslo jednací	Článek	AO	Připomínka	Vyhodnocení
					 *Obr.: katastrální mapa obce Dvorec s vyznačením zastavitelných ploch* **6.10.7 Rozpor s územním plánem obce Černovice** Navrhované hranice AOV a odstupové vzdálenosti 500m od stávající (popsáno výše) i plánované obytné zástavby (jak je však uvedeno výše tak takové odstupové vzdálenosti jsou zcela nedostatečné a je nutno vzhledem k výše uvedeným důvodům uvažovat o minimálně šestinásobku výšky VTE, tj. při daném limitu o vzdálenosti 1500 m) jsou v rozporu s návrhy zastavitelných ploch v územním plánu obce, **hranice těchto ploch jsou blíže než 1000m. Jde zejména o plochy BV Z.112, BV Z.65 a Z.99 ve Vlkosovicích VZ Z.48, BV Z.74, 73, VZ Z.98 v Panských Mlýnech.** Akcelerační oblast zabírá **téměř všechny lokální biokoridory a biocentra na jihu katastru, jak je patrno z níže uvedeného hlavního výkresu.** Hranice akcelerační oblasti AOV 47 Bukovec nerespektují územně plánovací dokumentaci obce, která musela být zpracovateli územního opatření známa a brání tak rozvoji obce v dalších letech zásadním a nijak neodůvodněným způsobem. Návrh řešení: Požaduji doplnění objektivního vyhodnocení dopadů vymezení akcelerační oblasti na územní plánování obce, rozvojové možnosti obce v návaznosti na odstup plánovaných zastavitelných ploch od hranice akcelerační oblasti a dále na polohu a vlivy plánované výstavby a dalšího rozvoje území obce a s tím souvisejících dopadů na veřejné zdraví a další chráněné hodnoty. V té souvislosti požaduji doplnění přesných mapových podkladů. Pokud nebude možné uvedené nedostatky objektivně a přezkoumatelně odstranit, požaduji vypuštění akcelerační oblasti AOV47 – Bukovec a souvisejícího územního opatření z návrhu Změny č. 2 Územního rozvojového plánu ČR.  *Obr.: katastrální mapa okolí obce Vlkosovice s vyznačením zastavitelných ploch a dopravní infrastruktury* 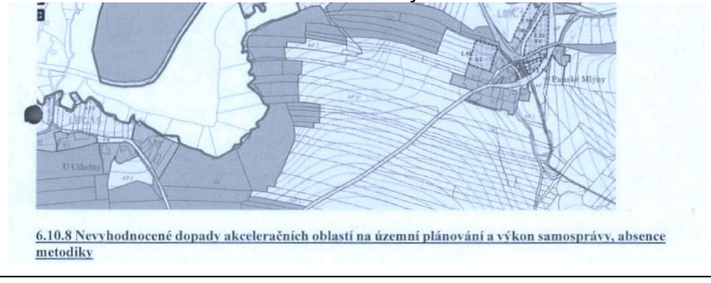 **6.10.8 Nevyhodnocené dopady akceleračních oblastí na územní plánování a výkon samosprávy, absence metodiky**	

Poř.č.	Připomínkové místo	Číslo jednací	Článek	AO	Připomínka	Vyhodnocení
					Obr.: katastrální mapa okolí Panských Mlýnů s vyznačením ploch AP a zastavěného území **6.10.8 Nevyhodnocené dopady akceleračních oblastí na územní plánování a výkon samosprávy, absence metodiky** Podatel ještě dodává, že akcelerační oblasti jsou značně rozsáhlé. Zahrnují mnohdy velké části katastru dotčených obcí. Není přitom zřejmé, jaká konkrétní omezení bude akcelerační zóna znamenat pro územní plány. V § 6 odst. 3 zákona č. 249/2025 Sb., o urychlení využívání obnovitelných zdrojů energie se uvádí, že k části navazující územně plánovací dokumentaci, která je v rozporu s územním opatřením vydaným k nadřazené územně plánovací dokumentaci, se nepřihlíží. **Jaké důsledky to má pro územní plány obcí v akcelerační zóně? Musí přijmout, že nebudou v akcelerační oblasti vymezovat žádné zastavitelné plochy? Je akcelerační zóna jakousi rozsáhlou územní rezervou, kvůli které je jakýkoliv rozvoj dotčeného území obce zablokován? Je stejně zablokován i rozvoj území, které s akcelerační zónou souvisí,** protože ani tam obec nemůže vymezit zastavitelné plochy pro bydlení? Nebo existují nějaké záměry (kupř. právě pro bydlení v době, kdy je extrémní bytová krize), které mají přednost před OZE? Těmto otázkám se Změna č. 2 vůbec nevěnuje. Dalším zásadním pochybením je, že předkladatel **dosud nezveřejnil ani metodicky nevysvětlil konkrétní dopady vymezování akceleračních oblastí na územně plánovací dokumentaci, rozvoj obcí a povolovací procesy v těchto územích.** K dnešnímu dni nebyl vydán žádný závazný ani metodický výklad, který by jednoznačně popsal vztah akceleračních oblastí k platným a pořizovaným územně plánovacím dokumentacím, míru omezení samospráv při rozhodování o rozvoji území ani skutečný rozsah procesních zjednodušení v navazujících správních řízeních. Předložená dokumentace neobsahuje konkrétní vyhodnocení dopadů vymezování akceleračních oblastí na územně plánovací dokumentaci, rozvoj obcí ani navazující povolovací procesy. V dokumentaci ani jejích podkladech není jednoznačně vysvětlen vztah akceleračních oblastí k platným a pořizovaným územně plánovacím dokumentacím, rozsah případného omezení rozhodovací autonomie samospráv ani konkrétní procesní důsledky v navazujících správních řízeních. Dokumentace současně nepopisuje mechanismus, jakým budou deklarované přínosy navrhovaného řešení dosaženy, ani rozsah možných územních, právních a ekonomických dopadů. Za této situace jsou projednávány změny s potenciálně významnými důsledky pro územní plánování a výkon samosprávy, aniž by byly jejich praktické účinky dostatečně identifikovány a vyhodnoceny. Není zřejmé, z jakých podkladů a úvah vychází předpoklad, že navrhované řešení nepovede k významným zásahům do rozhodovacích procesů obcí nebo ke změnám v navazujících správních řízeních. Takový postup omezuje možnost kvalifikovaného posouzení přínosů a rizik navrhovaného řešení a současně vyvolává pochybnosti o úplnosti skutkového stavu, z něhož dokumentace vychází. Nelze považovat za dostatečně odůvodněné řešení, jehož praktické důsledky mají být vymezovány až následnou aplikační praxí. **6.13.8 Nevyhodnocené dopady akceleračních oblastí na územní plánování a výkon samosprávy** Dokumentace SEA neobsahuje konkrétní vyhodnocení dopadů vymezování akceleračních oblastí na územně plánovací dokumentaci, budoucí rozvoj obcí ani výkon samostatné působnosti územních samospráv. Dokumentace ani související podklady neobsahují jednoznačné vysvětlení vztahu akceleračních oblastí k platným a pořizovaným územně plánovacím dokumentacím. Současně není zřejmé, v jakém rozsahu může dojít k omezení rozhodovacích pravomocí obcí, jaké důsledky bude mít návrh pro budoucí rozvoj sídel ani jaké konkrétní procesní účinky bude mít vymezení akceleračních oblastí v navazujících správních řízeních. Z podkladů současně nevyplývá, jakým mechanismem mají být deklarované přínosy navrhovaného řešení dosaženy a jaký bude skutečný rozsah územních, právních a ekonomických dopadů pro dotčené samosprávy. Dokumentace současně neprokazuje, že byly objektivně vyhodnoceny možné důsledky pro územní autonomii obcí, jejich rozvojové strategie a schopnost samostatně rozhodovat o využití vlastního území. Takový postup je v rozporu s článkem 8 a článkem 101 odst. 4 Ústavy České republiky, s Evropskou chartou místní samosprávy, s principem subsidiarity, s požadavkem úplného zjištění skutkového stavu a s požadavkem přezkoumatelného odůvodnění správních podkladů. Nejvyšší správní soud v rozsudku č. j. 6 Ao 5/2011–43 zdůraznil, že správní dokumentace nemůže obsahovat pouze výsledný závěr, ale musí obsahovat také úvahy a podklady, ze kterých byl tento závěr odvozen. Rozsudek č. j. 1 Ao 2/2010–116 současně uvádí, že opatření obecné povahy musí vycházet z	

Poř.č.	Připomínkové místo	Číslo jednací	Článek	AO	Připomínka	Vyhodnocení
					dostatečných a přezkoumatelných podkladů a nedostatky podkladů nelze nahrazovat předpokladem jejich budoucího doplnění. Dokumentace SEA je proto v této části nepřezkoumatelná. Návrh řešení: Požaduji doplnění objektivního vyhodnocení dopadů akceleračních oblastí na územní plánování, rozvojové možnosti obcí a výkon samostatné působnosti územních samospráv včetně zveřejnění příslušné metodiky. Současně požaduji doplnění analýzy procesních důsledků navrhovaného řešení pro navazující správní řízení a přezkoumatelné odůvodnění rozsahu zásahu do rozhodovacích pravomocí obcí. V té souvislosti požaduji doplnění přesných mapových podkladů. Pokud nebude možné uvedené nedostatky objektivně a přezkoumatelně odstranit, požaduji vypuštění akcelerační oblasti AOV47 – Bukovec a souvisejícího územního opatření z návrhu Změny č. 2 Územního rozvojového plánu ČR. Zdroj: Nejvyšší správní soud. Rozsudek NSS ze dne 7. 10. 2011, č. j. 6 Ao 5/2011–43 – Zásady územního rozvoje Zlínského kraje [online]. Dostupné z: https://www.zakonyprolidi.cz/judikat/nsscr/6-ao-5-2011-43. [cit. 22. 5. 2026]. Nejvyšší správní soud. Rozsudek NSS ze dne 16. 11. 2010, č. j. 1 Ao 2/2010–116, publ. pod č. 2215/2011 Sb. NSS – Územní plán obce Moravany [online]. Dostupné z: https://www.zakonyprolidi.cz/judikat/nsscr/1-ao-2-2010-116. [cit. 22. 5. 2026] ČESKÁ REPUBLIKA. Ústavní zákon č. 1/1993 Sb., Ústava České republiky [online]. Dostupné z: https://www.zakonyprolidi.cz/cs/1993-1. [cit. 22. 5. 2026] RADA EVROPY. Evropská charta místní samosprávy [online]. Dostupné z: https://rm.coe.int/168007a088. [cit. 22. 5. 2026] **VII. PŘIPOMÍNKY OBECNÉHO CHARAKTERU K NEDOSTATKŮM V DOKUMENTACI SEA, NÁVRHU ÚZEMNÍHO OPATŘENÍ O VYMEZENÍ AOV Č. 47 BUKOVEC, V NÁVRHU ZMĚNY Č.2 URP ČR A JEJICH ODŮVODNĚNÍ** **7.1 Absence řádného hodnocení kumulativních a synergických vlivů** ##### 7.1.1 Absence komplexního regionálního hodnocení kumulativních a synergických vlivů Dokumentace SEA neobsahuje komplexní regionální hodnocení kumulativních a synergických vlivů navržených akceleračních oblastí v širším území a neposuzuje skutečný rozsah souběžných zásahů do krajiny, životního prostředí a obytného prostředí. Akcelerační oblast AOV47 – Bukovec není v regionu navrhována izolovaně. V bezprostředním okolí jsou současně vymezovány také akcelerační oblasti AOV48 – Chrbonín, AOV49 – Křeč a AOV50 – Obratáň. Tyto oblasti společně představují rozsáhlou koncentraci větrných elektráren a související technické infrastruktury v jednom souvislém území. Podle dokumentace se jedná o území o celkové rozloze přibližně 3152 ha s předpokládaným umístěním až 88 větrných elektráren a celkovým instalovaným výkonem přibližně 308 MW. Dokumentace však jednotlivé akcelerační oblasti hodnotí převážně odděleně a neobsahuje skutečné regionální posouzení jejich společného působení. SEA současně nehodnotí scénáře souběžné realizace více akceleračních oblastí, neposuzuje synergické působení doprovodné infrastruktury, neobsahuje regionální model industrializace krajiny, nevyhodnocuje dlouhodobou kumulaci technických zásahů, neposuzuje časové souvislosti a souběh jednotlivých projektů ani nehodnotí regionální proměnu charakteru krajiny v důsledku koncentrace více větrných parků. Dokumentace rovněž neobsahuje objektivní hodnocení společných dopadů na obyvatelstvo, krajinný ráz, ekologickou stabilitu území ani kvalitu života v širším regionu. Metodické doporučení MŽP (2015) současně výslovně uvádí, že kumulativní a synergické vlivy musí být hodnoceny v širších územních souvislostech a že SEA má představovat preventivní nástroj pro identifikaci regionálních environmentálních střetů již na strategické úrovni plánování. Manuál SEA (2025) potvrzuje, že vyhodnocení SEA musí být zpracováno v rozsahu umožňujícím objektivní posouzení širších územních souvislostí, souběžného působení více záměrů a jejich dlouhodobých dopadů na krajinu a životní prostředí. Studie Dibo et al. (2025) současně potvrzuje, že nedostatečné regionální hodnocení kumulativních vlivů větrných elektráren vede k systematickému podhodnocování skutečných environmentálních a krajinných dopadů rozsáhlých energetických celků.	

Poř.č.	Připomínkové místo	Číslo jednací	Článek	AO	Připomínka	Vyhodnocení
					Nejvyšší správní soud v rozsudku č. j. 1 Ao 7/2011–526 zdůraznil, že posouzení kumulativních a synergických vlivů musí být součástí celkového hodnocení a musí vycházet z dostatečně zjištěného skutkového stavu a identifikace relevantních střetů. Pokud dokumentace neprokazuje způsob, jakým byly tyto vlivy identifikovány a vyhodnoceny, mohou být její závěry nepřezkoumatelné. Nejvyšší správní soud. Rozsudek NSS ze dne 21. 6. 2012, č. j. 1 Ao 7/2011–526, publ. pod č. 2698/2012 Sb. NSS – Územní plánování: zásady územního rozvoje [online]. Dostupné z: https://vyhledavac.nssoud.cz/DokumentDetail/Index/625004. [cit. 22. 5. 2026]. SEA však regionální model kumulativních a synergických dopadů neobsahuje a neumožňuje objektivně posoudit skutečný rozsah společných vlivů akceleračních oblastí AOV47 – Bukovec, AOV48 – Chrbonín, AOV49 – Křeč a AOV50 – Obratáň. Dokumentace současně vykazuje vnitřní rozpor, kdy na jedné straně připouští existenci dalších rozsáhlých akceleračních oblastí v regionu, avšak na straně druhé neprovádí skutečné regionální hodnocení jejich společného působení. Kumulativní a synergické vlivy nelze objektivně vyhodnotit bez znalosti prostorového umístění souvisejících staveb, zejména přístupových komunikací, kabelových tras a technické infrastruktury. Existence nejistot nevylučuje možnost významných kumulativních účinků. Dokumentace je proto v této části nepřezkoumatelná a neumožňuje objektivně vyhodnotit skutečné regionální kumulativní a synergické vlivy návrhu. Takový postup je v rozporu se směrnicí Evropského parlamentu a Rady 2001/42/ES, která požaduje hodnocení kumulativních a synergických vlivů koncepcí na životní prostředí. Současně je návrh v rozporu se zákonem č. 100/2001 Sb., o posuzování vlivů na životní prostředí, a s metodickými požadavky SEA na hodnocení širších územních souvislostí a souběžného působení více záměrů. Návrh řešení: Požaduji doplnění komplexního regionálního hodnocení kumulativních a synergických vlivů akceleračních oblastí AOV47 – Bukovec, AOV48 – Chrbonín, AOV49 – Křeč a AOV50 – Obratáň, včetně scénářů souběžné realizace více větrných parků a vyhodnocení dlouhodobých regionálních dopadů na krajinu, obyvatelstvo a životní prostředí. Současně požaduji doplnění regionálního modelu společného působení větrných elektráren a doprovodné infrastruktury v širším území, včetně vyhodnocení časových souvislostí, synergických efektů a celkové proměny krajiny. Pokud nebude možné uvedené nedostatky objektivně a přezkoumatelně odstranit, požaduji vypuštění akcelerační oblasti AOV47 – Bukovec a souvisejícího územního opatření z návrhu Změny č. 2 Územního rozvojového plánu ČR. Zdroje: MINISTERSTVO ŽIVOTNÍHO PROSTŘEDÍ. Metodické doporučení pro vyhodnocení vlivů PÚR ČR a ZÚR na životní prostředí [online]. Praha: MŽP, 2015. Dostupné z: https://www.aspi.cz/products/lawText/1/83709/1/2. [cit. 16. 5. 2026]. MINISTERSTVO ŽIVOTNÍHO PROSTŘEDÍ. MANUÁL SEA – Obecné koncepce; Jednotné postupy a náležitosti v rámci strategického posuzování vlivů na životní prostředí a veřejné zdraví [online]. Praha: MŽP, 2025. Dostupné z: https://portal.cenia.cz/eiasea/dokumenty/dokumentSoubor/2244/Vyhodnocení%20vlivů%20ÚPD%20na%20životní%20prostředí%20a%20dalších%20souvislosti.pdf?lang=cs. [cit. 16. 5. 2026]. DIBO, K. et al. Regional cumulative impact assessment of clustered wind energy developments [online]. Renewable and Sustainable Energy Reviews, 2025. Dostupné z: https://pubmed.ncbi.nlm.nih.gov/40965631/. [cit. 15. 5. 2026]. EVROPSKÝ PARLAMENT A RADA EU. Směrnice 2001/42/ES o posuzování vlivů některých plánů a programů na životní prostředí [online]. Dostupné z: https://eur-lex.europa.eu/legal-content/CS/TXT/?uri=CELEX%3A32001L0042&. [cit. 15. 5. 2026]. ČESKÁ REPUBLIKA. Zákon č. 100/2001 Sb., o posuzování vlivů na životní prostředí [online]. Dostupné z: https://www.zakonyprolidi.cz/cs/2001-100. [cit. 15. 5. 2026]. ##### 7.1.2 Kumulativní hlukové zatížení, vibrace a synergické působení více větrných parků Dokumentace SEA neobsahuje dostatečné vyhodnocení kumulativního hlukového zatížení, vibrací, infrazvuku a synergického působení více větrných elektráren v širším území.	

Poř.č.	Připomínkové místo	Číslo jednací	Článek	AO	Připomínka	Vyhodnocení
					Akcelerační oblasti AOV47 – Bukovec, AOV48 – Chrbonín, AOV49 – Křeč a AOV50 – Obratáň představují rozsáhlou koncentraci větrných elektráren v jednom regionu, avšak SEA neposuzuje jejich společné akustické působení ani možné kumulativní dopady na obyvatelstvo a obytné prostředí. Dokumentace současně neobsahuje regionální akustický model, neposuzuje souběžné působení více zdrojů hluku, nehodnotí kumulativní amplitudovou modulaci, neposuzuje synergické působení infrazvuku, nehodnotí noční hlukovou zátěž v širším regionu ani neposuzuje dlouhodobé psychosociální dopady kumulativního hluku více větrných parků. SEA navíc pracuje pouze s modelovými scénáři budoucí výstavby a neobsahuje konkrétní rozmístění jednotlivých zařízení ani jejich skutečné technické parametry. V důsledku toho nelze objektivně ověřit skutečný rozsah kumulativní hlukové zátěže v území. Dokumentace současně nepředkládá scénáře souběžného provozu více větrných parků, vyhodnocení superpozice hlukových zdrojů, analýzu šíření hluku v členitém terénu ani hodnocení dlouhodobého opakovaného hlukového zatížení obyvatel. Studie Josimović et al. (2021) potvrzuje, že kumulativní hlukové působení více větrných elektráren může významně zvyšovat celkovou akustickou zátěž krajiny a vytvářet synergické efekty, které nelze objektivně hodnotit izolovaně po jednotlivých projektech. Studie Nguyen et al. (2022) současně potvrzuje, že amplitudová modulace hluku, proměnlivost meteorologických podmínek a souběžné působení více zdrojů mohou významně ovlivňovat subjektivní vnímání hluku i skutečné dopady na obyvatelstvo. Metodické doporučení MŽP (2015) i Manuál SEA (2025) současně výslovně požadují vyhodnocení kumulativních a synergických vlivů v širších územních souvislostech a upozorňují na nutnost posuzovat společné působení více záměrů. SEA však regionální kumulativní akustické hodnocení neobsahuje a neumožňuje objektivně posoudit skutečné hlukové dopady souběhu více akceleračních oblastí v širším regionu. Dokumentace je proto v této části nepřezkoumatelná. **Takový postup je v rozporu se směrnicí Evropského parlamentu a Rady 2001/42/ES, která požaduje hodnocení kumulativních a synergických vlivů koncepcí na obyvatelstvo a životní prostředí.** **Současně je návrh v rozporu se zákonem č. 258/2000 Sb., o ochraně veřejného zdraví, a s požadavky na preventivní ochranu obyvatelstva před nadměrnou hlukovou zátěží.** Návrh řešení: Požaduji doplnění regionálního kumulativního akustického modelu akceleračních oblastí AOV47 – Bukovec, AOV48 – Chrbonín, AOV49 – Křeč a AOV50 – Obratáň, včetně scénářů souběžného provozu více větrných parků a vyhodnocení superpozice hluku, amplitudové modulace, vibrací a infrazvuku. Současně požaduji doplnění hodnocení dlouhodobých psychosociálních dopadů kumulativní hlukové zátěže a vyhodnocení skutečných dopadů na obytné prostředí a kvalitu života obyvatel v širším území. Pokud nebude možné uvedené nedostatky objektivně a přezkoumatelně odstranit, požaduji vypuštění akcelerační oblasti AOV47 – Bukovec a souvisejícího územního opatření z návrhu Změny č. 2 Územního rozvojového plánu ČR. Zdroje: JOSIMOVIĆ, Bojan et al. Strategic environmental assessment of wind farms and cumulative noise impacts in regional planning [online]. Renewable Energy, 2021. Dostupné z: https://www.mdpi.com/2076-3417/13/15/8792. [cit. 15. 5. 2026]. NGUYEN, Phuc D. et al. Long-term quantification and characterisation of wind farm noise amplitude modulation [online]. arXiv, 2022. Dostupné z: https://arxiv.org/abs/2206.02543. [cit. 15. 5. 2026]. MINISTERSTVO ŽIVOTNÍHO PROSTŘEDÍ. Metodické doporučení pro vyhodnocení vlivů PÚR ČR a ZÚR na životní prostředí [online]. Praha: MŽP, 2015. Dostupné z: https://www.aspi.cz/products/lawText/1/83709/1/2. [cit. 16. 5. 2026]. MINISTERSTVO ŽIVOTNÍHO PROSTŘEDÍ. MANUÁL SEA – Obecné koncepce; Jednotné postupy a náležitosti v rámci strategického posuzování vlivů na životní prostředí a veřejné zdraví [online]. Praha: MŽP, 2025. Dostupné z: https://portal.cenia.cz/eiasea/dokumenty/dokumentSoubor/2244/Vyhodnocení%20vlivů%20ÚPD%20na%20životní%20prostředí%20a%20dalších%20souvislosti.pdf?lang=cs. [cit. 16. 5. 2026]. EVROPSKÝ PARLAMENT A RADA EU. Směrnice 2001/42/ES o posuzování vlivů některých plánů a programů na životní prostředí [online]. Dostupné z: https://eur-lex.europa.eu/legal-content/CS/TXT/?uri=CELEX%3A32001L0042&. [cit. 15. 5. 2026].	

Poř.č.	Připomínkové místo	Číslo jednací	Článek	AO	Připomínka	Vyhodnocení
					ČESKÁ REPUBLIKA. Zákon č. 258/2000 Sb., o ochraně veřejného zdraví [online]. Dostupné z: https://www.zakonyprolidi.cz/cs/2000-258. [cit. 16. 5. 2026]. ##### 7.1.3 Kumulativní vizuální dopady, světelné efekty a industrializace krajiny Dokumentace SEA neobsahuje dostatečné vyhodnocení kumulativních vizuálních dopadů, světelných efektů a celkové proměny krajinného charakteru v důsledku koncentrace více akceleračních oblastí v širším regionu. Akcelerační oblasti AOV47 – Bukovec, AOV48 – Chrbonín, AOV49 – Křeč a AOV50 – Obratáň představují souběžnou koncentraci velkorozměrových technických dominant v dosud převážně lesozemědělské krajině, avšak SEA neposuzuje jejich společné vizuální působení ani regionální proměnu krajinného rázu. **Dokumentace současně nehodnotí kumulativní viditelnost větrných elektráren v širším regionu, neposuzuje rozsah vizuální saturace krajiny, nehodnotí společné působení více horizontových dominant, neposuzuje kumulativní světelné efekty překážkového značení, nehodnotí noční proměnu krajiny ani neposuzuje dlouhodobou industrializaci krajinného prostoru.** SEA současně pracuje pouze s modelovým scénářem rozmístění větrných elektráren a neobsahuje konkrétní prostorové uspořádání budoucích zařízení. V důsledku toho nelze objektivně vyhodnotit skutečný rozsah vizuálních dopadů, viditelnosti zařízení ani míru narušení krajinného rázu. Dokumentace rovněž neobsahuje regionální analýzu souběžné viditelnosti více větrných parků ani hodnocení společného působení světelných prvků v noční krajině. Studie Palmer (2022) potvrzuje, že kumulativní vizuální dopady větrných elektráren mohou významně překračovat účinky jednotlivých projektů a zásadně měnit subjektivní vnímání krajiny i její identitu. Při souběhu více větrných parků vzniká rozsáhlé území se souběžnou viditelností více větrných parků, což významně zesiluje vizuální dominanci technické infrastruktury. Metodika NatureScot (2021) současně potvrzuje, že hodnocení větrných elektráren musí zahrnovat regionální kumulativní viditelnost, souběžné působení více větrných parků a celkovou vizuální saturaci krajiny. Studie Gleason et al. (2025) současně potvrzuje, že vizuální dopady větrných elektráren mají rozsáhlý prostorový dosah a jejich kumulace významně mění vnímání krajiny obyvateli. Souběžné působení více větrných elektráren a jejich nočního osvětlení může vést k dlouhodobé industrializaci krajiny a významné změně charakteru venkovského prostředí. Dokument Pembrokeshire Landscape Guidance (2017) současně upozorňuje, že rozsáhlé koncentrace větrných elektráren mohou narušovat krajinné horizonty, historickou identitu území a vizuální kontinuitu krajiny i na velké vzdálenosti. SEA však regionální kumulativní hodnocení vizuálních a světelných dopadů neobsahuje a neumožňuje objektivně posoudit skutečný rozsah proměny krajiny v širším území. **Takový postup je v rozporu se směrnicí Evropského parlamentu a Rady 2001/42/ES, která požaduje hodnocení významných vlivů koncepcí na krajinu a obyvatelstvo.** **Současně je návrh v rozporu s Evropskou úmluvou o krajině (2000), která ukládá povinnost chránit krajinný charakter a zohledňovat kumulativní proměny krajiny při plánování rozvoje území.** Dokumentace je proto v této části nepřezkoumatelná. Návrh řešení: Požaduji doplnění regionálního hodnocení kumulativní viditelnosti větrných elektráren, analýzy společného působení více větrných parků a vyhodnocení rozsahu vizuální saturace krajiny v širším regionu. Současně požaduji doplnění hodnocení kumulativních světelných efektů překážkového značení, vyhodnocení noční proměny krajiny a objektivního posouzení dlouhodobé industrializace krajinného prostoru. Pokud nebude možné uvedené nedostatky objektivně a přezkoumatelně odstranit, požaduji vypuštění akcelerační oblasti AOV47 – Bukovec a souvisejícího územního opatření z návrhu Změny č. 2 Územního rozvojového plánu ČR. Zdroje: PALMER, James F. Cumulative Viewsheds in Wind Energy Visual Impact Assessments and How They Are Interpreted [online]. 2022. Dostupné z: https://www.researchgate.net/publication/361926151_Cumulative_Viewsheds_in_Wind_Energy_Visual_Impact_Assessments_and_How_They_Are_Interpreted. [cit. 15. 5. 2026].	

Poř.č.	Připomínkové místo	Číslo jednací	Článek	AO	Připomínka	Vyhodnocení
					NATURESCOT. Assessing the Cumulative Impact of Onshore Wind Energy Developments [online]. Inverness: NatureScot, 2021. Dostupné z: https://www.nature.scot/doc/guidance-assessing-cumulative-landscape-and-visual-impact-onshore-wind-energy-developments. [cit. 16. 5. 2026]. GLEASON, M. et al. Mapping and characterizing the visual impacts of wind turbines [online]. Energy Policy, 2025. Dostupné z: https://www.sciencedirect.com/science/article/abs/pii/S0306261924021846. [cit. 15. 5. 2026]. PEMBROKESHIRE COUNTY COUNCIL. Landscape Character Assessment and Wind Energy Supplementary Planning Guidance [online]. Pembrokeshire, 2017. Dostupné z: https://www.pembrokeshire.gov.uk/planning-policy-supplementary-planning-guidance/spg-landscape-character-assessment. [cit. 16. 5. 2026]. EVROPSKÝ PARLAMENT A RADA EU. Směrnice 2001/42/ES o posuzování vlivů některých plánů a programů na životní prostředí [online]. Dostupné z: https://eur-lex.europa.eu/legal-content/CS/TXT/?uri=CELEX%3A32001L0042&. [cit. 15. 5. 2026]. RADA EVROPY. Evropská úmluva o krajině [online]. Florencie, 2000. Dostupné z: https://www.mzp.cz/www/platnalegislativa.nsf/79c3dc542d5f3265c125654b004e91c7/45731c0dc90f0a0fc125654b004e8d85/$FILE/SOPK-m_s_13_2005.pdf. [cit. 16. 5. 2026]. ##### 7.1.4 Kumulativní psychosociální dopady a omezení rozvoje obcí Dokumentace SEA neobsahuje dostatečné vyhodnocení kumulativních psychosociálních dopadů souvisejících s koncentrací více akceleračních oblastí v širším regionu a nehodnotí dlouhodobé dopady na kvalitu života obyvatel, charakter sídel ani rozvoj obcí. **Akcelerační oblasti AOV47 – Bukovec, AOV48 – Chrbonín, AOV49 – Křeč a AOV50 – Obratáň společně vytvářejí rozsáhlý soubor větrných elektráren a technické infrastruktury v jednom území. SEA však neposuzuje jejich společné psychosociální působení ani dlouhodobou proměnu obytného a venkovského prostředí.** Dokumentace současně nehodnotí kumulativní subjektivní vnímání industrializace krajiny, neposuzuje dlouhodobé psychologické působení souběhu více větrných parků, nevyhodnocuje dopady na pocit kvality bydlení, neposuzuje změnu charakteru venkovských sídel ani nehodnotí možné omezení budoucího územního rozvoje obcí. SEA rovněž neobsahuje hodnocení společného působení hlukové zátěže, vizuální dominance, nočního světelného rušení, opakovaného shadow flickeru a dlouhodobé přítomnosti rozsáhlé technické infrastruktury v obytném prostředí. Dokumentace současně nehodnotí důsledky ochranných vzdáleností větrných elektráren na rozvoj zastavitelných ploch obcí. V praxi přitom mohou ochranné a hygienické limity významně omezovat budoucí rozvoj bydlení, občanské vybavenosti i dalšího využití území. Studie zabývající se psychosociálními dopady větrných elektráren potvrzují, že kumulace více větrných parků může významně ovlivňovat subjektivní vnímání krajiny, pocit životní pohody, kvalitu bydlení i vztah obyvatel ke krajině a místu. Dokumentace SEA však dlouhodobé psychosociální a sídelní dopady koncentrace více akceleračních oblastí nehodnotí a neumožňuje objektivně posoudit skutečné dopady návrhu na obyvatelstvo a venkovské prostředí. **Takový postup je v rozporu se směrnicí Evropského parlamentu a Rady 2001/42/ES, která požaduje hodnocení vlivů koncepcí na obyvatelstvo, lidské zdraví a kvalitu života.** Současně je návrh v rozporu s principem udržitelného rozvoje území a s požadavkem ochrany kvality obytného prostředí. Dokumentace je proto v této části nepřezkoumatelná. Návrh řešení: Požaduji doplnění regionálního hodnocení psychosociálních dopadů koncentrace akceleračních oblastí AOV47 – Bukovec, AOV48 – Chrbonín, AOV49 – Křeč a AOV50 – Obratáň na obyvatelstvo, kvalitu života a charakter venkovského prostředí. Současně požaduji doplnění vyhodnocení dopadů na budoucí rozvoj obcí, zastavitelné plochy, kvalitu bydlení a dlouhodobou obytnou funkci území, včetně hodnocení společného působení hluku, světelného rušení, shadow flickeru a vizuální dominance větrných elektráren. Pokud nebude možné uvedené nedostatky objektivně a přezkoumatelně odstranit, požaduji vypuštění akcelerační oblasti AOV47 – Bukovec a souvisejícího územního opatření z návrhu Změny č. 2 Územního rozvojového plánu ČR.	

Poř.č.	Připomínkové místo	Číslo jednací	Článek	AO	Připomínka	Vyhodnocení
					Zdroje: EVROPSKÝ PARLAMENT A RADA EU. Směrnice 2001/42/ES o posuzování vlivů některých plánů a programů na životní prostředí [online]. Dostupné z: https://eur-lex.europa.eu/legal-content/CS/TXT/?uri=CELEX%3A32001L0042&. [cit. 15. 5. 2026]. ##### 7.1.5 Kumulativní ekologické dopady, fragmentace krajiny a migrační bariéry Dokumentace SEA neobsahuje dostatečné vyhodnocení kumulativních ekologických dopadů souvisejících s koncentrací více akceleračních oblastí v širším regionu a neposuzuje dlouhodobé dopady na ekologickou prostupnost krajiny, migrační koridory ani fragmentaci biotopů. Akcelerační oblasti AOV47 – Bukovec, AOV48 – Chrbonín, AOV49 – Křeč a AOV50 – Obratáň společně vytvářejí rozsáhlý soubor větrných elektráren a technické infrastruktury v převážně leso-zemědělské krajině. Dokumentace SEA však jednotlivé akcelerační oblasti hodnotí převážně izolovaně a neobsahuje regionální model jejich společného ekologického působení. SEA současně nehodnotí kumulativní bariérový efekt více větrných parků, neposuzuje regionální fragmentaci krajiny, nevyhodnocuje omezení ekologické prostupnosti území, neposuzuje kumulativní mortalitu ptáků a netopýrů, nehodnotí souběžné působení více migračních překážek ani neposuzuje dlouhodobé změny ekologické stability krajiny v širším regionu. Dokumentace rovněž neobsahuje objektivní vyhodnocení synergického působení větrných elektráren, přístupových komunikací, manipulačních ploch, kabelových tras, odlesnění a další doprovodné infrastruktury. V důsledku toho není možné objektivně posoudit skutečný rozsah ekologických zásahů do krajiny ani dlouhodobé regionální důsledky koncentrace více akceleračních oblastí. Směrnice Evropského parlamentu a Rady 2009/147/ES o ochraně volně žijících ptáků a směrnice Rady 92/43/EHS o stanovištích přitom výslovně požadují ochranu migračních tras, ekologické prostupnosti krajiny a prevenci významných kumulativních dopadů na chráněné druhy a jejich biotopy. Dokumenty IUCN (2021) současně potvrzují, že kumulativní koncentrace větrných elektráren může vytvářet rozsáhlé migrační bariéry a významně narušovat ekologickou konektivitu krajiny. Studie Moustakas et al. (2023) dále potvrzuje, že skutečné regionální dopady větrných elektráren na biodiverzitu bývají systematicky podhodnocovány, pokud nejsou hodnoceny v širším krajinném a migračním kontextu. Dokumentace SEA však regionální ekologické souvislosti, dlouhodobou fragmentaci krajiny ani kumulativní migrační bariéry objektivně nevyhodnocuje. SEA současně přenáší část posouzení mortality ptáků a netopýrů až do budoucího monitoringu po realizaci záměrů, čímž dochází k nepřípustnému odkládání klíčových environmentálních střetů do navazujících fází rozhodování. Dokumentace je proto v této části nepřezkoumatelná a neumožňuje objektivně posoudit skutečné ekologické důsledky koncentrace více akceleračních oblastí v širším regionu. **Takový postup je v rozporu se směrnicí Evropského parlamentu a Rady 2001/42/ES, která požaduje hodnocení kumulativních a synergických vlivů koncepcí na biologickou rozmanitost a krajinu.** **Současně je návrh v rozporu se směrnicí Evropského parlamentu a Rady 2009/147/ES o ochraně volně žijících ptáků a se směrnicí Rady 92/43/EHS o stanovištích, které ukládají povinnost chránit ekologickou konektivitu území a předcházet významným negativním dopadům na chráněné druhy a jejich biotopy.** Návrh řešení: Požaduji doplnění regionálního ekologického hodnocení kumulativních a synergických vlivů akceleračních oblastí AOV47 – Bukovec, AOV48 – Chrbonín, AOV49 – Křeč a AOV50 – Obratáň na ekologickou prostupnost krajiny, migrační koridory, fragmentaci biotopů a dlouhodobou ekologickou stabilitu území. Současně požaduji doplnění regionálního modelu kumulativní mortality ptáků a netopýrů, vyhodnocení bariérového efektu více větrných parků a objektivního posouzení synergického působení doprovodné infrastruktury v širším regionu. Pokud nebude možné uvedené nedostatky objektivně a přezkoumatelně odstranit, požaduji vypuštění akcelerační oblasti AOV47 – Bukovec a souvisejícího územního opatření z návrhu Změny č. 2 Územního rozvojového plánu ČR. Zdroje:	

Poř.č.	Připomínkové místo	Číslo jednací	Článek	AO	Připomínka	Vyhodnocení
					EVROPSKÝ PARLAMENT A RADA EU. Směrnice 2009/147/ES o ochraně volně žijících ptáků [online]. Dostupné z: https://eur-lex.europa.eu/legal-content/CS/TXT/?uri=CELEX%3A32009L0147. [cit. 16. 5. 2026]. RADA EVROPSKÉ UNIE. Směrnice 92/43/EHS o ochraně přírodních stanovišť, volně žijících živočichů a planě rostoucích rostlin [online]. Dostupné z: https://eur-lex.europa.eu/legal-content/CS/TXT/?uri=CELEX%3A31992L0043. [cit. 16. 5. 2026]. INTERNATIONAL UNION FOR CONSERVATION OF NATURE (IUCN). Guidelines for wind energy and biodiversity impacts [online]. Gland: IUCN, 2021. Dostupné z: https://portals.iucn.org/library/node/49283. [cit. 16. 5. 2026]. MOUSTAKAS, Aristides et al. Wind turbine power and land cover effects on cumulative bat deaths [online]. arXiv, 2023. Dostupné z: https://arxiv.org/abs/2305.19010. [cit. 15. 5. 2026]. EVROPSKÝ PARLAMENT A RADA EU. Směrnice 2001/42/ES o posuzování vlivů některých plánů a programů na životní prostředí [online]. Dostupné z: https://eur-lex.europa.eu/legal-content/CS/TXT/?uri=CELEX%3A32001L0042&. [cit. 15. 5. 2026]. **7.2 Nepřípustné odkládání a přenášení posouzení vlivů do navazujících fází rozhodování** ##### 7.2.1 Nepřípustné odkládání podstatných vlivů do navazujících řízení Dokumentace SEA nepřípustně přesouvá posouzení řady podstatných vlivů akcelerační oblasti AOV47 – Bukovec až do budoucích navazujících řízení EIA, územních řízení nebo do fáze provozu jednotlivých větrných elektráren, přestože strategická úroveň SEA má sloužit právě k včasné identifikaci zásadních environmentálních konfliktů a k ověření přijatelnosti návrhu ještě před vymezením akcelerační oblasti. **Dokumentace neobsahuje vlastní konkrétní vyhodnocení hlukových dopadů, dopadů infrazvuku a vibrací, dopadů stroboskopického efektu, dopadů na obytné prostředí, konkrétních migračních střetů, mortality ptáků a netopýrů ani rozsahu zásahů do lesních porostů a krajiny.** **SEA naopak opakovaně odkazuje na budoucí akustické studie, biologické monitoringy a další odborná hodnocení, která mají být zpracována až v rámci konkrétních projektových řízení.** Územní opatření současně stanoví, že: *„Provozovatel větrné elektrárny je povinen zajistit monitoring mortality ptáků po dobu minimálně tří let od uvedení větrné elektrárny do provozu.“* *„Provozovatel větrné elektrárny je povinen zajistit akustický monitoring letové aktivity netopýrů po dobu dvou let od uvedení větrné elektrárny do provozu.“* Dokumentace tak sama připouští, že skutečné dopady na chráněné druhy mají být zjišťovány až po realizaci záměru a během jeho provozu. Takový postup je však v rozporu se základními principy ochrany životního prostředí, protože zásadní environmentální střety musí být identifikovány a vyhodnoceny před přijetím koncepce a před vymezením akcelerační oblasti. Odůvodnění Územního rozvojového plánu současně výslovně uvádí, že podrobné posouzení jednotlivých vlivů bude řešeno až v navazujících řízeních. Dokumentace SEA tak fakticky nepředkládá úplné strategické hodnocení vlivů, ale významnou část podstatných otázek přesouvá do budoucích projektových fází, kdy již nebude možné ovlivnit samotné vymezení akcelerační oblasti. Metodické dokumenty OECD (2006) a Partidário (2012) přitom potvrzují, že smyslem SEA je identifikovat zásadní environmentální konflikty již ve strategické fázi plánování a zabránit jejich přenášení do pozdějších rozhodovacích stupňů. Manuál SEA Ministerstva životního prostředí (2025) současně výslovně uvádí, že strategické posuzování vlivů na životní prostředí má být účinným nástrojem prevence potenciálních negativních vlivů koncepcí na životní prostředí a veřejné zdraví. **Metodika zdůrazňuje, že významné environmentální střety mají být identifikovány, vyhodnoceny a zohledněny již ve strategické fázi přípravy koncepce, tedy v době, kdy je ještě možné návrh upravit, optimalizovat nebo vyloučit konfliktní řešení. Přenášení podstatných environmentálních otázek až do navazujících projektových řízení nebo dokonce do fáze provozu záměrů je v rozporu se samotným preventivním účelem SEA.** V případě AOV47 – Bukovec však dokumentace ponechává řadu zásadních vlivů na budoucí EIA, monitoringy a další navazující řízení, čímž fakticky rezignuje na preventivní funkci strategického posouzení. **Metodické doporučení MŽP (2025) výslovně stanoví, že vyhodnocení SEA má plnit funkci preventivního nástroje ochrany životního prostředí a že navržená minimalizační opatření mají být řádně promítnuta již do návrhu územního opatření.** Dokumentace však podstatné otázky ochrany	

Poř.č.	Připomínkové místo	Číslo jednací	Článek	AO	Připomínka	Vyhodnocení
					veřejného zdraví a bezpečnosti nepřípustně přesouvá do navazujících řízení. Posouzení hlukových vlivů, stroboskopického efektu i části havarijních rizik není provedeno v rámci SEA, ale je ponecháno až na budoucí projektovou dokumentaci a individuální řízení. Tím dochází k oslabení preventivní funkce SEA a k přenosu nejistot do dalších stupňů rozhodování. **SEA však pracuje právě s opačným přístupem a ponechává řadu zásadních střetů nevyřešených.** Dokumentace proto neumožňuje objektivně posoudit skutečné environmentální dopady návrhu již ve strategické fázi rozhodování a je v této části nepřezkoumatelná. Takový postup je v rozporu se směrnicí Evropského parlamentu a Rady 2001/42/ES o posuzování vlivů některých plánů a programů na životní prostředí, která požaduje vyhodnocení významných vlivů koncepce již ve strategické fázi plánování. Současně je návrh v rozporu se zákonem č. 100/2001 Sb., o posuzování vlivů na životní prostředí, a se zásadou prevence, podle níž musí být významné environmentální vlivy identifikovány a posouzeny před přijetím rozhodnutí. Návrh řešení: Požaduji doplnění strategického hodnocení hlukových dopadů, infrazvuku, vibrací, stroboskopického efektu, vlivů na obytné prostředí, biodiverzitu, migrační střety, mortalitu ptáků a netopýrů, rozsahu zásahů do lesních porostů a dalších podstatných environmentálních vlivů již ve fázi SEA. Současně požaduji doplnění konkrétních odborných podkladů umožňujících objektivně posoudit přijatelnost akcelerační oblasti ještě před jejím vymezením, nikoli až v navazujících projektových řízeních. Pokud nebude možné uvedené nedostatky objektivně a přezkoumatelně odstranit, požaduji vypuštění akcelerační oblasti AOV47 – Bukovec a souvisejícího územního opatření z návrhu Změny č. 2 Územního rozvojového plánu ČR. Zdroje: OECD. Applying Strategic Environmental Assessment – Good Practice Guidance for Development Co-operation [online]. Paris: OECD Publishing, 2006. Dostupné z: https://www.oecd.org/content/dam/oecd/en/publications/reports/2006/11/applying-strategic-environmental-assessment_g1gh7333/9789264026582-en.pdf. [cit. 15. 5. 2026]. PARTIDÁRIO, Maria do Rosário. Strategic Environmental Assessment Better Practice Guide [online]. Lisbon: Portuguese Environment Agency, 2012. Dostupné z: https://www.cbd.int/doc/meetings/mar/soiws-2015-03/other/soiws-2015-03-sea-guidance-en.pdf. [cit. 15. 5. 2026]. MINISTERSTVO ŽIVOTNÍHO PROSTŘEDÍ. MANUÁL SEA – Vyhodnocení vlivů územně plánovací dokumentace na životní prostředí a další souvislosti [online]. Praha: MŽP, 2025. Dostupné z: https://portal.cenia.cz/eiasea/dokumenty/dokumentSoubor/2244/Vyhodnocení%20vlivů%20ÚPD%20na%20životní%20prostředí%20a%20dalších%20souvislosti.pdf. [cit. 16. 5. 2026]. MINISTERSTVO ŽIVOTNÍHO PROSTŘEDÍ. Metodické doporučení Ministerstva životního prostředí ke zpracování vyhodnocení vlivů na životní prostředí pro územní opatření dle § 8 odst. 2 zákona č. 249/2025 Sb., o urychlení využívání některých obnovitelných zdrojů energie [online]. Praha: Ministerstvo životního prostředí, 2025. Dostupné z: https://portal.cenia.cz/eiasea/dokumenty/dokumentSoubor/2245/Metodický%20doporučení%20MŽP%20ke%20zpracování%20vyhodnocení%20SEA%20pro%20AO_%20final_15_12_25_pro_zveřejnění_IS_SEA.pdf. [cit. 22. 5. 2026]. EVROPSKÝ PARLAMENT A RADA EU. Směrnice 2001/42/ES o posuzování vlivů některých plánů a programů na životní prostředí [online]. Dostupné z: https://eur-lex.europa.eu/legal-content/CS/TXT/?uri=CELEX%3A32001L0042. [cit. 15. 5. 2026]. ČESKÁ REPUBLIKA. Zákon č. 100/2001 Sb., o posuzování vlivů na životní prostředí [online]. Dostupné z: https://www.zakonyprolidi.cz/cs/2001-100. [cit. 15. 5. 2026]. ##### 7.2.2 Rozpor s principem prevence a účelem strategického posuzování vlivů na životní prostředí Strategické posuzování vlivů na životní prostředí (SEA) je založeno na principu prevence, tedy na požadavku identifikovat zásadní environmentální konflikty ještě před přijetím koncepce a před vymezením akcelerační oblasti. **Dokumentace SEA však opakovaně předpokládá, že významné environmentální střety budou detailně řešeny až v navazujících řízeních a v budoucí projektové dokumentaci jednotlivých větrných elektráren.**	

Poř.č.	Připomínkové místo	Číslo jednací	Článek	AO	Připomínka	Vyhodnocení
					SEA současně neřeší nejistoty budoucích dopadů, nepředkládá dostatečné variantní posouzení, nevylučuje konfliktní lokality již ve strategické fázi a ponechává řadu zásadních environmentálních otázek na budoucí technické dopracování projektů. Takový přístup je v rozporu se samotným účelem strategického posuzování vlivů na životní prostředí, které má sloužit právě k preventivní optimalizaci návrhu, minimalizaci budoucích konfliktů a včasnému zohlednění environmentálních limitů území. **Manuál SEA Ministerstva životního prostředí (2025) současně uvádí, že SEA má sloužit jako preventivní nástroj umožňující včasné rozpoznání environmentálních limitů území, identifikaci potenciálních konfliktů a optimalizaci návrhu ještě před přijetím koncepce.** Metodika zdůrazňuje, že účelem SEA není pouze formální identifikace budoucích problémů, ale zejména prevence vzniku významných negativních vlivů prostřednictvím strategického rozhodování v rané fázi plánování. Dokumentace SEA pro AOV47 – Bukovec však významnou část podstatných environmentálních střetů ponechává až na budoucí projektové fáze, kdy již nebude možné ovlivnit samotné vymezení akcelerační oblasti ani základní koncepční rozhodnutí. Metodika Ministerstva životního prostředí (2025) ke stanovování podmínek a zmírňujících opatření (2025) současně výslovně uvádí, že akcelerační oblasti musí být vymezovány tak, aby existoval **důvodný předpoklad, že budoucí záměry nebudou mít významné negativní dopady na životní prostředí**, čehož má být dosaženo kombinací vhodného výběru lokality a odpovídajícího nastavení podmínek a zmírňujících opatření. Dokumentace AOV47 – Bukovec však významnou část nejistot a posouzení vlivů ponechává na navazující řízení a monitoringy, čímž oslabuje preventivní funkci strategického hodnocení. Metodika Partidário (2012) potvrzuje, že SEA má být využívána jako nástroj preventivního rozhodování a strategické optimalizace návrhu ještě před přijetím zásadních územních rozhodnutí. Současně zdůrazňuje, že environmentálně konfliktní lokality mají být identifikovány a vylučovány již ve strategické fázi plánování, nikoli až během následných projektových řízení. Publikace UNECE (2013) dále potvrzuje, že smyslem SEA je podpora informovaného rozhodování a prevence environmentálních konfliktů v době, kdy je ještě možné měnit samotnou koncepci a vybírat méně konfliktní varianty řešení. SEA však v případě akcelerační oblasti AOV47 – Bukovec neprokazuje, že byla provedena skutečná preventivní optimalizace návrhu ani že byly environmentálně konfliktní varianty včas vyloučeny. Dokumentace současně neumožňuje objektivně ověřit, zda je navržené řešení environmentálně přijatelné již na strategické úrovni plánování, neboť podstatná část posouzení je přesunuta do budoucích fází rozhodování. Dokumentace je proto v této části nepřezkoumatelná a neplní preventivní funkci strategického posuzování vlivů na životní prostředí. Takový postup je v rozporu se směrnicí Evropského parlamentu a Rady 2001/42/ES, která požaduje preventivní vyhodnocení významných vlivů koncepcí na životní prostředí ještě před jejich přijetím. Současně je návrh v rozporu s principem prevence vyplývajícím z českého i evropského práva ochrany životního prostředí. Návrh řešení: Požaduji doplnění preventivního strategického hodnocení environmentálních konfliktů, identifikaci a vyloučení konfliktních lokalit již ve fázi SEA, doplnění variantního posouzení návrhu a vyhodnocení nejistot budoucích dopadů. Současně požaduji doplnění podkladů umožňujících skutečné strategické rozhodnutí o vhodnosti akcelerační oblasti AOV47 – Bukovec ještě před přijetím návrhu a bez přenášení zásadních environmentálních střetů do budoucích projektových řízení. Pokud nebude možné uvedené nedostatky objektivně a přezkoumatelně odstranit, požaduji vypuštění akcelerační oblasti AOV47 – Bukovec a souvisejícího územního opatření z návrhu Změny č. 2 Územního rozvojového plánu ČR. Zdroje: MINISTERSTVO ŽIVOTNÍHO PROSTŘEDÍ. MANUÁL SEA – Vyhodnocení vlivů územně plánovací dokumentace na životní prostředí a další souvislosti [online]. Praha: MŽP, 2025. Dostupné z: https://portal.cenia.cz/eiasea/dokumenty/dokumentSoubor/2244/Vyhodnocení%20vlivů%20ÚPD%20na%20životní%20prostředí%20a%20dalších%20souvislosti.pdf. [cit. 16. 5. 2026]. MINISTERSTVO ŽIVOTNÍHO PROSTŘEDÍ. Metodika ke stanovování podmínek a zmírňujících opatření v návrhu územního opatření podle zákona č. 249/2025 Sb., o urychlení využívání některých	

Poř.č.	Připomínkové místo	Číslo jednací	Článek	AO	Připomínka	Vyhodnocení
					obnovitelných zdrojů energie [online]. Praha: Ministerstvo životního prostředí, 2025. Dostupné z: https://mzp.gov.cz/system/files/2025-12/OSDE-metodika_ke_stanoveni_podminek_a_zmirnujicich_opatreni-20251212.pdf. [cit. 22. 5. 2026]. PARTIDÁRIO, Maria do Rosário. Strategic Environmental Assessment Better Practice Guide [online]. Lisbon: Portuguese Environment Agency, 2012. Dostupné z: https://www.cbd.int/doc/meetings/mar/soiws-2015-03/other/soiws-2015-03-sea-guidance-en.pdf. [cit. 15. 5. 2026]. UNITED NATIONS ECONOMIC COMMISSION FOR EUROPE (UNECE). Benefits of a Strategic Environmental Assessment [online]. Geneva: UNECE, 2013. Dostupné z: https://unece.org/DAM/env/eia/documents/SEAguides/Benefits_SEA_English.pdf. [cit. 15. 5. 2026]. EVROPSKÝ PARLAMENT A RADA EU. Směrnice 2001/42/ES o posuzování vlivů některých plánů a programů na životní prostředí [online]. Dostupné z: https://eur-lex.europa.eu/legal-content/CS/TXT/?uri=CELEX%3A32001L0042&. [cit. 15. 5. 2026]. ##### 7.2.3 Nepřípustné přenášení kumulativních a synergických vlivů do individuálních EIA Dokumentace SEA deklaruje, že podrobnější hodnocení kumulativních a synergických vlivů bude provedeno až v budoucích EIA jednotlivých projektů větrných elektráren **(pokud EIA vůbec bude provedena, viz připomínka 8.1.1)**. Takový postup je však v rozporu se samotným účelem strategického posuzování vlivů na životní prostředí. SEA má být hlavním nástrojem pro identifikaci regionálních, kumulativních a synergických dopadů, které nelze efektivně posuzovat izolovaně v jednotlivých projektových řízeních. **Dokumentace však neobsahuje regionální kumulativní model, nepředkládá scénáře souběžné realizace více větrných parků, nehodnotí synergické působení doprovodné infrastruktury, nevyhodnocuje regionální industrializaci krajiny ani neposuzuje dlouhodobé psychosociální a krajinné dopady koncentrace více akceleračních oblastí v širším území.** V bezprostředním okolí akcelerační oblasti AOV47 – Bukovec jsou přitom současně navrhovány další akcelerační oblasti AOV48 – Chrbonín, AOV49 – Křeč a AOV50 – Obratáň, které společně představují rozsáhlou koncentraci větrných elektráren a technické infrastruktury v jednom regionu. Individuální projektové EIA však zpravidla nedokážou objektivně postihnout regionální proměnu krajiny, souběh více větrných parků, synergické působení infrastruktury, dlouhodobé změny charakteru území ani regionální psychosociální dopady související s kumulací technických zásahů. Metodiky OECD (2006) a Fischer a González (2021) potvrzují, že právě SEA má být hlavním nástrojem pro vyhodnocení širších regionálních souvislostí a kumulativních environmentálních dopadů, které přesahují rámec jednotlivých projektových EIA. SEA však regionální synergické hodnocení neobsahuje a podstatnou část kumulativních dopadů nepřípustně přesouvá do budoucích individuálních řízení. Dokumentace proto neumožňuje objektivně posoudit skutečný rozsah regionálních kumulativních vlivů návrhu a je v této části nepřezkoumatelná. Takový postup je v rozporu se směrnicí Evropského parlamentu a Rady 2001/42/ES, která výslovně požaduje hodnocení kumulativních a synergických vlivů již na strategické úrovni plánování. Současně je návrh v rozporu s principem prevence environmentálních škod a s požadavkem objektivního strategického posouzení širších územních souvislostí. Návrh řešení: Požaduji doplnění regionálního modelu kumulativních a synergických vlivů akceleračních oblastí AOV47 – Bukovec, AOV48 – Chrbonín, AOV49 – Křeč a AOV50 – Obratáň, včetně scénářů souběžné realizace více větrných parků a vyhodnocení regionálních krajinných, psychosociálních a environmentálních dopadů. Současně požaduji doplnění skutečného strategického hodnocení širších územních souvislostí již ve fázi SEA, nikoli až v budoucích individuálních EIA. Pokud nebude možné uvedené nedostatky objektivně a přezkoumatelně odstranit, požaduji vypuštění akcelerační oblasti AOV47 – Bukovec a souvisejícího územního opatření z návrhu Změny č. 2 Územního rozvojového plánu ČR. Zdroje: OECD. Applying Strategic Environmental Assessment – Good Practice Guidance for Development Co-operation [online]. Paris: OECD Publishing, 2006. Dostupné z: https://www.oecd.org/content/dam/oecd/en/publications/reports/2006/11/applying-strategic-environmental-assessment_g1gh7333/9789264026582-en.pdf. [cit. 15. 5. 2026].	

Poř.č.	Připomínkové místo	Číslo jednací	Článek	AO	Připomínka	Vyhodnocení
					FISCHER, Thomas B.; GONZÁLEZ, Ainhoa (eds.). Handbook on Strategic Environmental Assessment [online]. Cheltenham: Edward Elgar Publishing, 2021. Dostupné z: https://www.elgaronline.com/edcollbook-oa/book/9781789909937/9781789909937.pdf. [cit. 15. 5. 2026]. EVROPSKÝ PARLAMENT A RADA EU. Směrnice 2001/42/ES o posuzování vlivů některých plánů a programů na životní prostředí [online]. Dostupné z: https://eur-lex.europa.eu/legal-content/CS/TXT/?uri=CELEX%3A32001L0042&. [cit. 15. 5. 2026]. ##### 7.2.4 Omezení účinné participace veřejnosti a dotčených obcí **Dokumentace SEA neumožňuje veřejnosti, dotčeným obcím ani vlastníkům nemovitostí objektivně posoudit skutečné dopady navržené akcelerační oblasti AOV47 – Bukovec, protože podstatná část environmentálních vlivů má být teprve vyhodnocena v budoucích navazujících řízeních.** Veřejnost tak nemá k dispozici konkrétní rozmístění větrných elektráren, skutečné technické parametry zařízení, relevantní hlukové studie, vyhodnocení infrazvuku a vibrací, realistické modely stroboskopického efektu, použitelné posouzení krajinných dopadů ani úplné hodnocení kumulativních a synergických vlivů. Současně dokumentace odkazuje řadu podstatných posouzení až do budoucích projektových řízení a budoucího monitoringu po realizaci záměrů. Takový postup významně omezuje možnost veřejnosti účinně posoudit skutečné důsledky návrhu a kvalifikovaně uplatnit připomínky již ve fázi strategického rozhodování o vymezení akcelerační oblasti. **Aarhuská úmluva (1998) přitom vyžaduje, aby veřejnost měla přístup k dostatečným a úplným informacím v době, kdy jsou ještě otevřeny všechny varianty řešení a kdy může být veřejná participace skutečně účinná.** Metodické dokumenty IAIA (2006) a Partidário (2012) současně potvrzují, že transparentnost, dostupnost informací a včasné zapojení veřejnosti představují základní podmínky legitimity strategického environmentálního posuzování. SEA však neposkytuje dostatečně konkrétní podklady pro objektivní posouzení skutečných dopadů návrhu a významnou část klíčových informací odkládá do budoucích fází rozhodování. Veřejnost a dotčené obce tak fakticky nemohou objektivně ověřit skutečný rozsah budoucích zásahů, reálné dopady na kvalitu života, přijatelnost hlukové zátěže, rozsah krajinných změn ani skutečné environmentální důsledky návrhu. Dokumentace proto neumožňuje plnohodnotnou a účinnou participaci veřejnosti ve smyslu mezinárodních i evropských požadavků a je v této části nepřezkoumatelná. Takový postup je v rozporu s Aarhuskou úmluvou, která garantuje právo veřejnosti na přístup k informacím a účinnou účast při rozhodování o záležitostech životního prostředí. **Současně je návrh v rozporu se směrnicí Evropského parlamentu a Rady 2001/42/ES, která požaduje účinné zapojení veřejnosti do procesu strategického posuzování vlivů na životní prostředí.** Návrh řešení: Požaduji doplnění konkrétních a úplných podkladů umožňujících objektivní posouzení skutečných dopadů akcelerační oblasti AOV47 – Bukovec již ve fázi SEA, zejména technických parametrů zařízení, realistických modelů hlukových, krajinných a světelných dopadů a úplného hodnocení kumulativních a synergických vlivů. Současně požaduji, aby podstatné environmentální střety nebyly odkládány do budoucích navazujících řízení, ale byly transparentně a přezkoumatelně vyhodnoceny již na strategické úrovni plánování tak, aby veřejnost mohla účinně uplatnit svá práva. Pokud nebude možné uvedené nedostatky objektivně a přezkoumatelně odstranit, požaduji vypuštění akcelerační oblasti AOV47 – Bukovec a souvisejícího územního opatření z návrhu Změny č. 2 Územního rozvojového plánu ČR. Zdroje: UNITED NATIONS ECONOMIC COMMISSION FOR EUROPE (UNECE). Aarhus Convention – Convention on Access to Information, Public Participation in Decision-making and Access to Justice in Environmental Matters [online]. Aarhus, 1998. Dostupné z: https://unece.org/environment-policy/public-participation/aarhus-convention/text. [cit. 15. 5. 2026]. INTERNATIONAL ASSOCIATION FOR IMPACT ASSESSMENT (IAIA). Public Participation International Best Practice Principles [online]. Fargo: IAIA, 2006. Dostupné z: https://www.iaia.org/uploads/pdf/SP4.pdf. [cit. 15. 5. 2026].	

Poř.č.	Připomínkové místo	Číslo jednací	Článek	AO	Připomínka	Vyhodnocení
					PARTIDÁRIO, Maria do Rosário. Strategic Environmental Assessment Better Practice Guide [online]. Lisbon: Portuguese Environment Agency, 2012. Dostupné z: https://www.cbd.int/doc/meetings/mar/soiws-2015-03/other/soiws-2015-03-sea-guidance-en.pdf. [cit. 15. 5. 2026]. EVROPSKÝ PARLAMENT A RADA EU. Směrnice 2001/42/ES o posuzování vlivů některých plánů a programů na životní prostředí [online]. Dostupné z: https://eur-lex.europa.eu/legal-content/CS/TXT/?uri=CELEX%3A32001L0042&. [cit. 15. 5. 2026]. **7.3 Nepřezkoumatelnost Dokumentace SEA i návrhu územního opatření** ##### 7.3.1 Nepřezkoumatelnost z důvodu vysoké míry modelovosti a neurčitosti záměru Dokumentace SEA je založena převážně na modelovém a schematickém vyhodnocení budoucích záměrů, aniž by byly známy konkrétní technické parametry, přesné umístění staveb, skutečné výšky zařízení, rozsah doprovodné infrastruktury nebo alespoň obecná podoba navazujících zásahů do území. V Odůvodnění akcelerační oblasti AOV47 – Bukovec dokumentace pracuje s maximálním instalovaným výkonem 115,5 MW, s předpokládaným maximálním počtem 33 větrných elektráren a s orientačními odstupy mezi jednotlivými zařízeními přibližně 750 m. Tyto údaje jsou však pouze obecnými odhady a nejsou závazně promítnuty do konkrétního prostorového řešení záměru. SEA současně neobsahuje přesné rozmístění jednotlivých větrných elektráren, konkrétní trasování komunikací a kabelových vedení, rozsah manipulačních ploch, umístění rozvoden a bateriových úložišť, rozsah kácení ani obecný model rozsahu terénních úprav. **Dokumentace tak pracuje pouze s hypotetickým scénářem budoucí výstavby, který se může od skutečné realizace zásadně lišit. Posouzení vlivů je tak založeno na hypotetickém scénáři, který se může od reálného provedení záměru zásadně lišit. Takový postup neumožňuje ověřit správnost závěrů dokumentace ani přezkoumat přiměřenost navrženého řešení. Současně platí, že požadavky SEA mají být realizovatelné nástroji územního plánování, což nelze splnit v případě tohoto postupu.** Tento nedostatek je v rozporu s požadavky na přezkoumatelnost opatření obecné povahy podle § 172 zákona č. 500/2004 Sb., správní řád. **Důsledkem je, že nelze spolehlivě posoudit dopady záměru ani přezkoumat zákonnost jeho vymezení.** Dokumentace současně připouští, že nejsou známy konkrétní parametry budoucích záměrů, zejména skutečný počet zařízení, jejich poloha, technické řešení ani rozsah související infrastruktury. Přesto však dospívá k jednoznačným závěrům o přijatelnosti navrženého řešení a vytváří podklad pro následné zjednodušené povolovací procesy. Vzniká tak rozpor mezi koncepční úrovní podkladů a mírou jistoty výsledného hodnocení. Obecné strategické hodnocení nemůže nahrazovat podrobné projektové posouzení konkrétních vlivů. Za situace, kdy nejsou známy základní parametry budoucí výstavby, nelze předpokládat, že byly skutečné dopady řádně posouzeny. V důsledku této neurčitosti není možné objektivně vyhodnotit skutečné dopady návrhu na krajinný ráz, obyvatelstvo, hlukovou zátěž, biodiverzitu, kumulaci vlivů ani rozsah zásahů do krajiny a infrastruktury. Metodika OECD (2006) současně potvrzuje, že SEA musí pracovat s dostatečně konkrétními podklady umožňujícími identifikaci skutečných environmentálních konfliktů a posouzení variant řešení. Příliš obecné nebo neurčité koncepce podle metodiky významně oslabují přezkoumatelnost SEA a zvyšují riziko podhodnocení environmentálních dopadů. Rada Jihočeského kraje ve své připomínce k návrhu Změny č. 2 Územního rozvojového plánu (2026) současně výslovně uvedla, že navrhované akcelerační oblasti *„nesplňují elementární požadavky na územní, environmentální ani technicko-infrastrukturní prověření, postrádají jasně definované cíle, nejsou výsledkem analyticky podložené koncepce a nejsou zpracovány v míře podrobnosti odpovídající závažnosti jejich dopadů na rozvoj území“*. Manuál SEA Ministerstva životního prostředí (2025) současně uvádí, že SEA **musí být zpracována v takové míře podrobnosti, která umožní přezkoumatelný postup hodnocení významných vlivů a stanovení konkrétních podmínek pro ochranu životního prostředí a veřejných zájmů. Metodika současně zdůrazňuje, že hodnocení musí vycházet z dostatečně určitých a prostorově identifikovatelných podkladů, které umožní objektivní posouzení skutečných střetů v území a transparentní vyhodnocení variant řešení.** V případě AOV47 – Bukovec však SEA pracuje pouze s modelovým a neurčitým scénářem budoucí výstavby bez konkrétního rozmístění zařízení, jejich prostorového řešení, realistického rozvržení ani znalosti skutečných technických parametrů budoucích větrných elektráren a související infrastruktury. Dokumentace proto neumožňuje přezkoumatelným	

Poř.č.	Připomínkové místo	Číslo jednací	Článek	AO	Připomínka	Vyhodnocení
					způsobem ověřit správnost závěrů SEA ani objektivně posoudit skutečné dopady návrhu na krajinu, obyvatelstvo a životní prostředí. Dokumentace SEA neumožňuje spolehlivě posoudit reálné dopady konkrétní budoucí výstavby ani objektivně přezkoumat správnost závěrů dokumentace a přiměřenost navrženého řešení. Takový postup je v rozporu se směrnicí Evropského parlamentu a Rady 2001/42/ES o posuzování vlivů některých plánů a programů na životní prostředí, která požaduje dostatečně konkrétní vyhodnocení významných vlivů koncepce na životní prostředí. Současně je návrh v rozporu se zákonem č. 100/2001 Sb., o posuzování vlivů na životní prostředí, protože bez konkrétního prostorového a technického řešení nelze objektivně posoudit skutečné dopady návrhu. Návrh je dále v rozporu s § 172 zákona č. 500/2004 Sb., správní řád, který vyžaduje řádné, srozumitelné a přezkoumatelné odůvodnění opatření obecné povahy. Dokumentace je proto v této části nepřezkoumatelná. Návrh řešení: Požaduji doplnění konkrétních technických parametrů budoucích zařízení, přesného prostorového vymezení budoucí výstavby, trasování související infrastruktury, vyhodnocení rozsahu terénních úprav a zásahů do krajiny a doplnění variantního hodnocení skutečných environmentálních dopadů konkrétní budoucí výstavby již ve fázi SEA. Současně požaduji doplnění konkrétního prostorového řešení akcelerační oblasti, které umožní objektivně posoudit skutečné dopady návrhu na krajinu, obyvatelstvo, infrastrukturu a životní prostředí. Pokud nebude možné uvedené nedostatky objektivně a přezkoumatelně odstranit, požaduji vypuštění akcelerační oblasti AOV47 – Bukovec a souvisejícího územního opatření z návrhu Změny č. 2 Územního rozvojového plánu ČR. Zdroje: OECD. Applying Strategic Environmental Assessment – Good Practice Guidance for Development Co-operation [online]. Paris: OECD Publishing, 2006. Dostupné z: https://www.oecd.org/content/dam/oecd/en/publications/reports/2006/11/applying-strategic-environmental-assessment_g1gh7333/9789264026582-en.pdf. [cit. 15. 5. 2026]. KRAJSKÝ ÚŘAD JIHOČESKÝ KRAJ. Připomínka k návrhu Změny č. 2 Územního rozvojového plánu. Č.j. KUJCK 63642/2026, 14. 5. 2026. MINISTERSTVO ŽIVOTNÍHO PROSTŘEDÍ. MANUÁL SEA – Vyhodnocení vlivů územně plánovací dokumentace na životní prostředí a další souvislosti [online]. Praha: MŽP, 2025. Dostupné z: https://portal.cenia.cz/eiasea/dokumenty/dokumentSoubor/2244/Vyhodnocení%20vlivů%20ÚPD%20na%20%C5%BEivotní%20prostředí%20a%20dalších%20souvislosti.pdf. [cit. 16. 5. 2026]. EVROPSKÝ PARLAMENT A RADA EU. Směrnice 2001/42/ES o posuzování vlivů některých plánů a programů na životní prostředí [online]. Dostupné z: https://eur-lex.europa.eu/legal-content/CS/TXT/?uri=CELEX:32001L0042. [cit. 15. 5. 2026]. ČESKÁ REPUBLIKA. Zákon č. 100/2001 Sb., o posuzování vlivů na životní prostředí [online]. Dostupné z: https://www.zakonyprolidi.cz/cs/2001-100. [cit. 15. 5. 2026]. ČESKÁ REPUBLIKA. Zákon č. 500/2004 Sb., správní řád [online]. Dostupné z: https://www.zakonyprolidi.cz/cs/2004-500. [cit. 16. 5. 2026]. **7.3.2 Nejistota modelových scénářů a absence preventivního přístupu** Dokumentace SEA pracuje s modelovými scénáři budoucí výstavby, avšak transparentně nevyhodnocuje míru nejistoty použitých předpokladů ani možné rozdíly mezi modelovým a reálným stavem budoucích projektů. SEA současně neobsahuje vyhodnocení limitů použitých modelů, analýzu nejistot použitých vstupních dat, konzervativní scénáře možných dopadů, varianty vyšší intenzity výstavby ani posouzení scénářů s vyšší koncentrací technické infrastruktury v území. Dokumentace rovněž nehodnotí možné rozdíly mezi modelovou a skutečnou podobou budoucích větrných elektráren, jejich doprovodné infrastruktury a reálného rozsahu zásahů do krajiny. Přesto SEA vyvozuje závěry o přijatelnosti dopadů návrhu na krajinu, obyvatelstvo, životní prostředí a veřejné zdraví. Metodika Partidário (2012) přitom potvrzuje, že SEA musí transparentně pracovat s nejistotami a omezeními modelových scénářů a že nejistoty nesmí vést k podhodnocení potenciálních dopadů návrhu. Publikace UNECE (2013) současně potvrzuje, že při vysoké neurčitosti budoucích parametrů projektů je nezbytné uplatňovat preventivní přístup a hodnotit i konzervativní scénáře možných vlivů.	

Poř.č.	Připomínkové místo	Číslo jednací	Článek	AO	Připomínka	Vyhodnocení
					Fischer a González (2021) dále uvádí, že nedostatečné zohlednění nejistot může vytvářet falešný dojem environmentální přijatelnosti koncepce a vést k podhodnocení kumulativních a synergických dopadů. SEA však s konzervativními scénáři nepracuje, transparentně nevyhodnocuje míru nejistoty použitých modelů a nehodnotí možné scénáře závažnějších dopadů budoucí výstavby. Dokumentace proto neumožňuje objektivně ověřit spolehlivost závěrů SEA ani přezkoumat, zda byly potenciální environmentální dopady vyhodnoceny dostatečně preventivním způsobem. Takový postup je v rozporu s principem prevence zakotveným v právu Evropské unie i v českém právu ochrany životního prostředí. Současně je návrh v rozporu se směrnicí Evropského parlamentu a Rady 2001/42/ES, která požaduje objektivní a **dostatečně spolehlivé** vyhodnocení významných vlivů koncepce na životní prostředí. Dokumentace je proto v této části nepřezkoumatelná. Návrh řešení: Požaduji doplnění transparentního vyhodnocení nejistot použitých modelů, zpracování konzervativních scénářů možných dopadů, vyhodnocení variant vyšší intenzity zásahů a doplnění limitů a přesnosti použitých modelových metod. Současně požaduji doplnění preventivního hodnocení potenciálně závažnějších scénářů budoucí výstavby, včetně scénářů vyšší koncentrace infrastruktury a intenzivnějších zásahů do krajiny a životního prostředí. Pokud nebude možné uvedené nedostatky objektivně a přezkoumatelně odstranit, požaduji vypuštění akcelerační oblasti AOV47 – Bukovec a souvisejícího územního opatření z návrhu Změny č. 2 Územního rozvojového plánu ČR. Zdroje: PARTIDÁRIO, Maria do Rosário. Strategic Environmental Assessment Better Practice Guide [online]. Lisbon: Portuguese Environment Agency, 2012. Dostupné z: https://www.cbd.int/doc/meetings/mar/soiws-2015-03/other/soiws-2015-03-sea-guidance-en.pdf. [cit. 15. 5. 2026]. UNITED NATIONS ECONOMIC COMMISSION FOR EUROPE (UNECE). Benefits of a Strategic Environmental Assessment [online]. Geneva: UNECE, 2013. Dostupné z: https://unece.org/DAM/env/eia/documents/SEAguides/Benefits_SEA_English.pdf. [cit. 15. 5. 2026]. FISCHER, Thomas B.; GONZÁLEZ, Ainhoa (eds.). Handbook on Strategic Environmental Assessment [online]. Cheltenham: Edward Elgar Publishing, 2021. Dostupné z: https://www.elgaronline.com/edcollbook-oa/book/9781789909937/9781789909937.pdf. [cit. 15. 5. 2026]. EVROPSKÝ PARLAMENT A RADA EU. Směrnice 2001/42/ES o posuzování vlivů některých plánů a programů na životní prostředí [online]. Dostupné z: https://eur-lex.europa.eu/legal-content/CS/TXT/?uri=CELEX:32001L0042. [cit. 15. 5. 2026]. **7.3.3 Nepřezkoumatelnost kumulativních a synergických vlivů při neznámých parametrech budoucí výstavby** Dokumentace SEA deklaruje hodnocení kumulativních a synergických vlivů akcelerační oblasti AOV47 – Bukovec, avšak bez znalosti konkrétní podoby budoucích projektů není možné reálně posoudit skutečný rozsah těchto dopadů. SEA současně nezná konečné rozmístění větrných elektráren, skutečné výšky turbín, rozsah doprovodné infrastruktury, trasování komunikací a kabelových vedení, rozsah terénních úprav ani časové souběhy jednotlivých projektů. Dokumentace rovněž nehodnotí různé scénáře intenzity výstavby ani možné varianty koncentrace technické infrastruktury v širším území. Přesto SEA vyvozuje závěry o přijatelnosti kumulativních a synergických vlivů návrhu na krajinu, obyvatelstvo, životní prostředí a veřejné zdraví. Metodiky OECD (2006) a Fischer a González (2021) přitom potvrzují, že SEA má být hlavním nástrojem pro identifikaci regionálních a synergických vlivů, které nelze efektivně řešit izolovaně v jednotlivých projektových řízeních. Metodika Impact Assessment Agency of Canada současně potvrzuje, že spolehlivé hodnocení kumulativních a synergických vlivů vyžaduje konkrétní prostorová data, realistické scénáře budoucí výstavby, znalost technických parametrů a vyhodnocení časových souběhů jednotlivých projektů. SEA však nepracuje s realistickými scénáři budoucí výstavby a neobsahuje regionální model skutečných kumulativních a synergických dopadů.	

Poř.č.	Připomínkové místo	Číslo jednací	Článek	AO	Připomínka	Vyhodnocení
					Dokumentace proto neumožňuje odborně spolehlivé vyhodnocení skutečných kumulativních vlivů návrhu ani objektivní přezkum správnosti závěrů SEA. Takový postup je v rozporu se směrnicí Evropského parlamentu a Rady 2001/42/ES, která výslovně požaduje hodnocení kumulativních a synergických vlivů koncepce na životní prostředí. Současně je návrh v rozporu s principem prevence environmentálních škod a s požadavkem objektivního a přezkoumatelného hodnocení vlivů na životní prostředí. Dokumentace je proto v této části nepřezkoumatelná. Návrh řešení: Požaduji doplnění realistických scénářů budoucí výstavby, konkretizaci prostorového rozmístění zařízení a infrastruktury, vyhodnocení časových souběhů jednotlivých projektů a zpracování scénářů různých intenzit výstavby. Současně požaduji doplnění skutečného regionálního modelu kumulativních a synergických vlivů, který umožní objektivně posoudit reálné dopady návrhu na krajinu, obyvatelstvo, životní prostředí a veřejné zdraví. Pokud nebude možné uvedené nedostatky objektivně a přezkoumatelně odstranit, požaduji vypuštění akcelerační oblasti AOV47 – Bukovec a souvisejícího územního opatření z návrhu Změny č. 2 Územního rozvojového plánu ČR. Zdroje: OECD. Applying Strategic Environmental Assessment – Good Practice Guidance for Development Co-operation [online]. Paris: OECD Publishing, 2006. Dostupné z: https://www.oecd.org/content/dam/oecd/en/publications/reports/2006/11/applying-strategic-environmental-assessment_g1gh7333/9789264026582-en.pdf. [cit. 15. 5. 2026]. FISCHER, Thomas B.; GONZÁLEZ, Ainhoa (eds.). Handbook on Strategic Environmental Assessment [online]. Cheltenham: Edward Elgar Publishing, 2021. Dostupné z: https://www.elgaronline.com/edcollbook-oa/book/9781789909937/9781789909937.pdf. [cit. 15. 5. 2026]. IMPACT ASSESSMENT AGENCY OF CANADA. Technical Guidance for Assessing Cumulative Environmental Effects under the Canadian Environmental Assessment Act, 2012 [online]. Government of Canada, 2023. Dostupné z: https://www.canada.ca/en/impact-assessment-agency/services/policy-guidance/assessing-cumulative-environmental-effects-ceaa2012.html. [cit. 15. 5. 2026]. EVROPSKÝ PARLAMENT A RADA EU. Směrnice 2001/42/ES o posuzování vlivů některých plánů a programů na životní prostředí [online]. Dostupné z: https://eur-lex.europa.eu/legal-content/CS/TXT/?uri=CELEX:32001L0042. [cit. 15. 5. 2026]. **<u>7.3.4 Neurčitost technických parametrů a nemožnost objektivního posouzení vlivů na krajinu a veřejné zdraví</u>** Dokumentace SEA neobsahuje konkrétní technické parametry budoucích větrných elektráren, které jsou nezbytné pro objektivní posouzení jejich skutečných dopadů na krajinu, obyvatelstvo a veřejné zdraví. SEA současně neuvádí skutečné výšky jednotlivých větrných elektráren v konkrétních lokalitách, jejich skutečné nadmořské výšky, konečné typy zařízení, průměry rotorů, parametry nočního osvětlení, intenzitu a rozsah stroboskopického efektu, míru amplitudové modulace hluku ani parametry wake efektu a turbulence. Dokumentace sice stanoví, že výška větrných elektráren nesmí překročit 250 m měřeno od úrovně styku stožáru se základem po horní úvrať listů rotoru, neobsahuje však konkrétní umístění jednotlivých zařízení ani jejich skutečné nadmořské výšky. Současně dokumentace pracuje pouze s orientačními technickými parametry rotorů o průměru přibližně 140 až 160 m, aniž by byly známy konkrétní typy zařízení a jejich konečné technické parametry. V důsledku toho nelze objektivně vyhodnotit skutečnou výškovou dominanci staveb v krajině, rozsah viditelnosti, intenzitu shadow flickeru, dosah nočního osvětlení ani reálné dopady na obytné prostředí a krajinný ráz. Bez znalosti konkrétního umístění staveb a jejich nadmořské výšky současně nelze objektivně posoudit skutečné horizontové působení větrných elektráren, rozsah jejich viditelnosti v širším území ani míru vizuální dominance v krajině. Dokumentace přitom pouze obecně pracuje s modelovým scénářem budoucí výstavby, aniž by vyhodnotila, jak mohou různé technické varianty zařízení ovlivnit intenzitu hluku, světelné rušení, amplitudovou modulaci hluku, shadow flicker nebo kvalitu života obyvatel. Bez znalosti konkrétních technických parametrů však nelze objektivně posoudit skutečný rozsah hlukové zátěže, reálnou viditelnost zařízení v krajině, intenzitu nočního světelného rušení, rozsah shadow flickeru, amplitudovou modulaci hluku ani skutečné dopady na obyvatelstvo a krajinný ráz.	

Poř.č.	Připomínkové místo	Číslo jednací	Článek	AO	Připomínka	Vyhodnocení
					Studie Świdyńska et al. (2024) potvrzuje, že velikost rotorů a výška turbín zásadně ovlivňují vizuální dominanci staveb a subjektivní vnímání industrializace krajiny. Studie Blumendeller et al. (2021) současně potvrzuje, že amplitudová modulace hluku významně závisí na konkrétních technických parametrech zařízení a jejich rozmístění. Studie Haac et al. (2020) dále potvrzuje, že rozsah shadow flickeru, turbulence a vlivu turbulence v závětří (wake efektu) je silně závislý na výšce zařízení, délce rotorů a orientaci vůči obytné zástavbě. SEA však nezná konkrétní typy zařízení, skutečné nadmořské výšky jednotlivých větrných elektráren, konečné délky rotorů ani přesné odstupy od obytné zástavby, přesto vyvozuje závěry o přijatelnosti vlivů. Dokumentace tak neumožňuje objektivně posoudit skutečné dopady budoucí výstavby na krajinu, veřejné zdraví ani obytné prostředí. Dokumentace je proto v této části nepřezkoumatelná. Takový postup je v rozporu se směrnicí Evropského parlamentu a Rady 2001/42/ES, která požaduje objektivní a dostatečně konkrétní vyhodnocení významných vlivů koncepce na obyvatelstvo, krajinu a životní prostředí. Současně je návrh v rozporu s požadavkem přezkoumatelného odůvodnění opatření obecné povahy podle § 172 zákona č. 500/2004 Sb., správní řád. Návrh řešení: Požaduji doplnění konkrétních technických parametrů budoucích větrných elektráren, zejména jejich skutečných výšek, nadmořských výšek, parametrů rotorů, režimu nočního osvětlení a dalších provozních charakteristik nezbytných pro objektivní posouzení vlivů na krajinu, obyvatelstvo a veřejné zdraví. Současně požaduji doplnění konkrétního prostorového rozmístění zařízení a realistických modelů hlukových, vizuálních a světelných dopadů založených na konkrétních technických scénářích budoucí výstavby a vyhodnocení různých variant technického řešení. Pokud nebude možné uvedené nedostatky objektivně a přezkoumatelně odstranit, požaduji vypuštění akcelerační oblasti AOV47 – Bukovec a souvisejícího územního opatření z návrhu Změny č. 2 Územního rozvojového plánu ČR. Zdroje: ŚWIDYŃSKA, N. et al. Influence of Wind Turbines as Dominants in the Landscape [online]. Energies, 2024. Dostupné z: https://www.mdpi.com/1996-1073/17/3/640. [cit. 15. 5. 2026]. BLUMENDELLER, Markus et al. Amplitude modulation characteristics of wind turbine noise and their relevance for environmental noise assessment [online]. Applied Acoustics, 2021. Dostupné z: https://doi.org/10.1016/j.apacoust.2021.107991. [cit. 15. 5. 2026]. HAAC, Tuomas et al. Wind turbine wake effects and implications for environmental noise propagation [online]. Renewable Energy, 2020. Dostupné z: https://doi.org/10.1016/j.renene.2020.02.090. [cit. 15. 5. 2026]. EVROPSKÝ PARLAMENT A RADA EU. Směrnice 2001/42/ES o posuzování vlivů některých plánů a programů na životní prostředí [online]. Dostupné z: https://eur-lex.europa.eu/legal-content/CS/TXT/?uri=CELEX:32001L0042. [cit. 15. 5. 2026]. [250] ČESKÁ REPUBLIKA. Zákon č. 500/2004 Sb., správní řád [online]. Dostupné z: https://www.zakonyprolidi.cz/cs/2004-500. [cit. 16. 5. 2026]. **7.3.5 Absence modelu výstavby VTE** Současně dokumentace SEA ani UO neobsahuje žádný alespoň **obecný model způsob zakládání VTE vysoké 250m ani její celkové výstavby**, nezbytně nutný k posouzení jeho vlivu na předmět hodnocení SEA. Návrh řešení: Požaduji doplnění konkrétních technických parametrů modelové výstavby budoucích větrných elektráren o výšce 250 m, a jejich doprovodných staveb zejména požadavky takové výstavby na spotřebu betonu, kvalitu komunikací a dimenze připojení VVN, atd. Pokud nebude možné uvedené nedostatky objektivně a přezkoumatelně odstranit, požaduji vypuštění akcelerační oblasti AOV47 – Bukovec a souvisejícího územního opatření z návrhu Změny č. 2 Územního rozvojového plánu ČR. **7.4 Nedostatečnost podmínek a zmírňujících opatření** **7.4.1 Nedostatečně konkrétní a nevynutitelné zmírňující opatření** Podmínky a opatření mají vůči ustanovením zákona o ochraně přírody **nespecifický charakter**, tj. nelze určit, vůči kterým chráněným zájmům jsou podmínky postaveny.	

Poř.č.	Připomínkové místo	Číslo jednací	Článek	AO	Připomínka	Vyhodnocení
					Podmínky reprodukují zákon, což nemusí být nutně na škodu (zdůrazňovací charakter podmínky), ale jen v těch případech, v nichž není větší riziko poškození přírody a krajiny (např. podmínka umístění staveb 8 m od břehové hrany parafrázuje volně ust. § 49 odst. 2 vodního zákona), kácení dřevin v období vegetačního klidu (to je přece standard….). **Podmínky jsou schematické** – z celkem 281 podmínek ve 14 AO navrhovaných v Kraji Vysočina **je jen 31 specifických vzhledem k předmětům ochrany v širokém smyslu nebo konkrétním územním poměrům v AO**. Většina podmínek je určena obecně bez ohledu na poměry v konkrétní AO (odpuzovače pro ptáky, barvy nátěrů, náhrady poškozených biotopů, atd.) **Jde o nezmírňující a nefunkční podmínky – výška VTE 250 m nemá zmírňující charakter vůči vizuálnímu působení VTE**, jestliže nejvyšší vyráběné mají 285 m a zároveň nejsou rozdíly mezi viditelností větších výškových odstupů. **Jde o podmínky nesplnitelné – různé požadavky na vizuální bezkontaktnost s krajinnými dominantami, neumísťovat do míst interakční zeleně (když tato zabírá celou AO)**, omezování provozu v době orby a sklizně se nepotkává s realitou (tj. reálnými možnostmi přenosu informací, odstávka několik měsíců), apod. **Podmínky následných monitoringů, průzkumů a vyhodnocování, apod. jsou nefunkční – to by v kombinaci s mizernou přípravou vedlo ke značné nejistotě pro investory. Zastavovat či omezovat provoz takto nákladných staveb by vyvolával zbytečné soudní spory.** Podmínky mají obsah typově „ve svazcích" podle toho, které (ne)autorizované osoby se na vzniku návrhu územního opatření podílely, tj. nevychází se z potřeb ochrany v konkrétní AO. Tyto nesrovnalosti předkladatel neodstranil. Podmínky týkající se ZÚR jsou citovány účelově, tj. **nejsou uvedeny rozpory návrhů se ZÚR.** **Podmínky mají být realizovány jen v AO, což je zcela nedostatečné vzhledem k vizuálním vlivům VTE, k vlivům na VKP** (AO jsou velmi často na rozvodích, horních tocích, apod), hledání prostor pro náhradní biotopy, apod. **Podmínky jsou neurčité a dávají možnost úvahy investorovi!** – uvození typu „pokud možno", „přednostně", apod. **Lze tedy shrnout, že podmínky a omezující opatření nemohou plnit řádně své funkce, tj. zaručit, že jinak protiprávní činnost nebo stav budou vyváženy tak, že umístění i provoz záměrů zákonný limit nepřekročí.** Metodika MŽP (2025) současně uvádí, že podmínky a zmírňující opatření musí být stanoveny individuálně pro každou jednotlivou akcelerační oblast a musí vycházet z limitů využití území, druhu OZE a předpokládaných dopadů na životní prostředí a veřejné zdraví. Pokud navržená opatření působí převážně jako obecně použitelné soubory doporučení bez zřejmé vazby ke konkrétním zjištěním v území, nelze ověřit, zda skutečně reagují na identifikovaná rizika dané lokality. Metodický postup Ministerstva životního prostředí pro akcelerační oblasti (2025) současně požaduje stanovení podmínek a zmírňujících opatření specificky pro každou jednotlivou akcelerační oblast na základě vyhodnocení konkrétních druhů, biotopů a identifikovaných rizik. V případě AOV47 – Bukovec však část navržených opatření působí jako obecně použitelné soubory doporučení bez zjevné vazby na konkrétní charakteristiky území. Dokumentace tak neumožňuje ověřit, zda opatření skutečně reagují na identifikované problémy dané lokality. Metodické doporučení MŽP (2025) vyžaduje, aby podmínky a zmírňující opatření byly formulovány s ohledem na specifické charakteristiky jednotlivých akceleračních oblastí. Dokumentace AOV47 však převážně používá obecné typové podmínky (výškové limity, barevnost staveb, obecné technické požadavky), aniž by prokázala jejich přímou vazbu na konkrétní identifikovaná rizika území Bukovec. Chybí vysvětlení, jak navržená opatření reagují na místní hydrogeologické, krajinné, biologické nebo sociální charakteristiky území. Metodika IAIA (2002) potvrzuje, že kvalitní SEA musí obsahovat jasně formulovaná, kontrolovatelná, odborně ověřitelná a prakticky realizovatelná opatření. Studie Cashmore et al. (2004) současně potvrzuje, že neurčitá a obecná zmírňující opatření (mitigací) významně snižují praktickou účinnost procesů SEA a EIA a často nevede k reálnému omezení dopadů projektů. SEA však nestanovuje konkrétní limity mnoha opatření, neobsahuje metodiky kontroly, neprokazuje reálnou vymahatelnost opatření a ponechává značnou část zmírňujících opatření až na budoucí projektovou dokumentaci.	

Poř.č.	Připomínkové místo	Číslo jednací	Článek	AO	Připomínka	Vyhodnocení
					Manuál SEA Ministerstva životního prostředí (2025) současně požaduje individuální posouzení navržených opatření a ověření jejich dostatečnosti ve vztahu ke konkrétním identifikovaným vlivům. Dokumentace SEA však současně identifikuje přetrvávající biologická, krajinná a další rizika a zároveň dochází k závěru, že navržená opatření jsou dostatečná a další opatření nejsou potřebná. Není však zřejmé, podle jakého odborného postupu nebo kritérií byla tato dostatečnost ověřena. Výsledný závěr proto není metodicky reprodukovatelný ani přezkoumatelný. Takový postup je v rozporu se směrnicí Evropského parlamentu a Rady 2001/42/ES, s požadavkem přezkoumatelnosti opatření obecné povahy podle § 172 zákona č. 500/2004 Sb., správní řád, s principem prevence a se současnými metodickými požadavky SEA na kontrolovatelná a vyhodnotitelná zmírňující opatření. Dokumentace SEA je proto v této části nepřezkoumatelná. Návrh řešení: Požaduji doplnění konkrétních, jednoznačně kontrolovatelných a právně vymahatelných zmírňujících opatření, stanovení přesných limitů, metodik kontroly a odpovědnosti za plnění podmínek, doplnění závazných mechanismů ověřování účinnosti zmírňujících opatření a přepracování SEA tak, aby zásadní environmentální opatření nebyla odkládána až do navazujících řízení. Pokud nebude možné uvedené nedostatky objektivně a přezkoumatelně odstranit, požaduji vypuštění akcelerační oblasti AOV47 – Bukovec a souvisejícího územního opatření z návrhu Změny č. 2 Územního rozvojového plánu ČR. Zdroje: INTERNATIONAL ASSOCIATION FOR IMPACT ASSESSMENT (IAIA). Strategic Environmental Assessment Performance Criteria [online]. Fargo: IAIA, 2002. Dostupné z: https://www.iaia.org/uploads/pdf/SP1.pdf. [cit. 17. 5. 2026]. MINISTERSTVO ŽIVOTNÍHO PROSTŘEDÍ. Metodika ke stanovování podmínek a zmírňujících opatření v návrhu územního opatření podle zákona č. 249/2025 Sb., o urychlení využívání některých obnovitelných zdrojů energie [online]. Praha: Ministerstvo životního prostředí, 2025. Dostupné z: https://mzp.gov.cz/system/files/2025-12/OSDE-metodika_ke_stanoveni_podminek_a_zmirnujicich_opatreni-20251212.pdf. [cit. 22. 5. 2026]. MINISTERSTVO ŽIVOTNÍHO PROSTŘEDÍ. Postup posouzení návrhu akcelerační oblasti a tvorby podkladů pro návrh územního opatření pro akcelerační oblast ve vztahu k výskytu volně žijících živočichů, plané rostoucích rostlin a přírodních stanovišť [online]. Praha: Ministerstvo životního prostředí, 2025. Dostupné z: https://mzp.gov.cz/system/files/2025-09/OSDE_Postup_posouzeni_akceleracnich_oblasti-09062025.pdf. [cit. 22. 5. 2026]. MINISTERSTVO ŽIVOTNÍHO PROSTŘEDÍ. Metodické doporučení Ministerstva životního prostředí ke zpracování vyhodnocení vlivů na životní prostředí pro územní opatření dle § 8 odst. 2 zákona č. 249/2025 Sb., o urychlení využívání některých obnovitelných zdrojů energie [online]. Praha: Ministerstvo životního prostředí, 2025. Dostupné z: https://portal.cenia.cz/eiasea/dokumenty/dokumentSoubor/2245/Metodické%20doporučení%20MŽP%20ke%20zpracování%20vyhodnocení%20SEA%20pro%20ÚO_final_15_12_25_pro_zveřejnění_IS_SEA.pdf. [cit. 22. 5. 2026]. CASHMORE, Matthew et al. The interminable issue of effectiveness: substantive purposes, outcomes and research challenges in the advancement of environmental impact assessment theory [online]. Impact Assessment and Project Appraisal, 2004. Dostupné z: https://www.tandfonline.com/doi/abs/10.3152/147154604781765860. [cit. 17. 5. 2026]. MINISTERSTVO ŽIVOTNÍHO PROSTŘEDÍ. MANUÁL SEA – Vyhodnocení vlivů územně plánovací dokumentace na životní prostředí a další souvislosti [online]. Praha: MŽP, 2025. Dostupné z: https://portal.cenia.cz/eiasea/dokumenty/dokumentSoubor/2244/Vyhodnocení%20vlivů%20ÚPD%20na%20%C5%BEivotní%20prostředí%20a%20dalších%20souvislosti.pdf. [cit. 16. 5. 2026]. EVROPSKÝ PARLAMENT A RADA EU. Směrnice 2001/42/ES o posuzování vlivů některých plánů a programů na životní prostředí [online]. Dostupné z: https://eur-lex.europa.eu/legal-content/CS/TXT/?uri=CELEX%3A32001L0042. [cit. 17. 5. 2026]. **<u>7.4.2 Absence metodiky hodnocení účinnosti mitigací a nepřezkoumatelnost bodového systému</u>** Dokumentace používá bodové hodnocení vlivů ve formě klasifikace „-1 / 0 / +1", aniž by byla doložena metodika tohoto hodnocení, jeho kritéria, prahové hodnoty nebo způsob převodu odborných zjištění do	

Poř.č.	Připomínkové místo	Číslo jednací	Článek	AO	Připomínka	Vyhodnocení
					výsledné klasifikace. Není zřejmé, zda jde o standardizovaný systém podle metodiky Ministerstva životního prostředí, autorizované SEA metodiky nebo pouze interní expertní odhad zpracovatele. Současně dokumentace nevysvětluje, co konkrétně znamená „mírně negativní" vliv, jaký je rozdíl mezi hodnotami „0" a „-1", jaké indikátory byly použity, jak byla určována významnost vlivů, ani jak byla zajištěna reprodukovatelnost hodnocení. SEA přitom současně tvrdí, že navržená zmírňující opatření jsou „dostatečná", aniž by bylo možné objektivně ověřit, podle jaké metodiky byla tato dostatečnost vyhodnocena. **Dokumentace neumožňuje ověřit, jakým způsobem byla stanovena účinnost jednotlivých opatření a jak byly jejich účinky převedeny do výsledného hodnocení.** Není zřejmé, podle jakých kritérií bylo určeno, že konkrétní opatření povede ke snížení nebo odstranění identifikovaných rizik. Dokumentace tak předpokládá účinnost opatření, aniž by předložila mechanismus, kterým má být této účinnosti dosaženo. Výsledný závěr proto není přezkoumatelný. **Manuál SEA Ministerstva životního prostředí (2025) současně požaduje doložení vazby mezi identifikovaným problémem, navrženým opatřením a jeho promítnutím do výsledné podoby návrhu. Z dokumentace však není zřejmé, jakým způsobem byly jednotlivé identifikované vlivy převedeny do konkrétních zmírňujících opatření ani jak byla následně posouzena jejich účinnost. Chybí tak transparentní návaznost mezi identifikací problému, návrhem opatření a výsledným závěrem o přijatelnosti.** **Metodika MŽP (2025) současně uvádí, že podmínky a zmírňující opatření musí být založeny na konkrétních podkladech, údajích o území a zjištěních SEA. Dokumentace však neumožňuje ověřit návaznost mezi identifikovaným problémem, navrženým opatřením a závěrem o jeho účinnosti. Není tedy zřejmé, jak byla účinnost jednotlivých opatření odborně ověřena.** Metodické doporučení MŽP (2025) předpokládá aktivní promítnutí výsledků SEA do konkrétních podmínek územního opatření. Dokumentace však u řady složek životního prostředí opakovaně konstatuje „bez dalšího návrhu dle SEA", aniž vysvětluje, jak byla ověřena dostatečnost již navržených opatření. Chybí metodika hodnocení účinnosti navržených mitigací a kritéria, podle nichž bylo rozhodnuto, že další opatření nejsou potřebná. Některá opatření deklarují zmírnění vlivů, aniž by bylo zřejmé, jak mají identifikovaný problém skutečně odstranit. Samotné stanovení technických parametrů nebo obecných omezení nemusí automaticky znamenat snížení vlivu na chráněné zájmy, pokud není prokázán mechanismus jejich působení. **Metodické materiály MŽP a MMR pro SEA (2015) přitom vyžadují transparentní, přezkoumatelné a metodicky doložené hodnocení vlivů včetně návrhu ukazatelů sledování vlivů a objektivního vyhodnocení významnosti dopadů.** Takový postup je v rozporu se zákonem č. 100/2001 Sb., o posuzování vlivů na životní prostředí, se směrnicí 2001/42/ES, s požadavkem transparentnosti a přezkoumatelnosti SEA, s metodickými doporučeními MŽP a MMR pro SEA (2015) a s principem právní jistoty. Dokumentace SEA je proto v této části nepřezkoumatelná. Návrh řešení: Požaduji doplnění kompletní metodiky bodového hodnocení vlivů, definice použitých klasifikačních stupňů, prahových hodnot a indikátorů významnosti, doložení metodiky převodu odborných závěrů do výsledného hodnocení a doplnění transparentního systému vyhodnocování účinnosti mitigací. Pokud nebude možné uvedené nedostatky objektivně a přezkoumatelně odstranit, požaduji vypuštění akcelerační oblasti AOV47 – Bukovec a souvisejícího územního opatření z návrhu Změny č. 2 Územního rozvojového plánu ČR. Zdroje: MINISTERSTVO ŽIVOTNÍHO PROSTŘEDÍ; MINISTERSTVO PRO MÍSTNÍ ROZVOJ. SEA – metodická doporučení pro vyhodnocení vlivů územně plánovací dokumentace na životní prostředí [online]. Praha: MŽP a MMR, 2015. Dostupné z: https://portal.cenia.cz/eiasea/dokumenty/sea_metodicka_doporuceni. [cit. 17. 5. 2026]. MINISTERSTVO ŽIVOTNÍHO PROSTŘEDÍ. MANUÁL SEA – Vyhodnocení vlivů územně plánovací dokumentace na životní prostředí a další souvislosti [online]. Praha: MŽP, 2025. Dostupné z: https://portal.cenia.cz/eiasea/dokumenty/dokumentSoubor/2244/Vyhodnocení%20vlivů%20ÚPD%20na%20%C5%BEivotní%20prostředí%20a%20dalších%20souvislosti.pdf. [cit. 16. 5. 2026]. MINISTERSTVO ŽIVOTNÍHO PROSTŘEDÍ. Metodika ke stanovování podmínek a zmírňujících opatření v návrhu územního opatření podle zákona č. 249/2025 Sb., o urychlení využívání některých obnovitelných zdrojů energie [online]. Praha: Ministerstvo životního prostředí, 2025. Dostupné z:	

Poř.č.	Připomínkové místo	Číslo jednací	Článek	AO	Připomínka	Vyhodnocení
					https://mzp.gov.cz/system/files/2025-12/OSDE-metodika_ke_stanoveni_podminek_a_zmirnujicich_opatreni-20251212.pdf. [cit. 22. 5. 2026]. MINISTERSTVO ŽIVOTNÍHO PROSTŘEDÍ. Metodické doporučení Ministerstva životního prostředí ke zpracování vyhodnocení vlivů na životní prostředí pro územní opatření dle § 8 odst. 2 zákona č. 249/2025 Sb., o urychlení využívání některých obnovitelných zdrojů energie [online]. Praha: Ministerstvo životního prostředí, 2025. Dostupné z: https://portal.cenia.cz/eiasea/dokumenty/dokumentSoubor/2245/Metodické%20doporučení%20MŽP%20ke%20zpracování%20vyhodnocení%20SEA%20pro%20ÚO_final_15_12_25_pro_zveřejnění_IS_SEA.pdf. [cit. 22. 5. 2026]. ČESKÁ REPUBLIKA. Zákon č. 100/2001 Sb., o posuzování vlivů na životní prostředí [online]. Dostupné z: https://www.zakonyprolidi.cz/cs/2001-100. [cit. 17. 5. 2026]. EVROPSKÝ PARLAMENT A RADA EU. Směrnice 2001/42/ES o posuzování vlivů některých plánů a programů na životní prostředí [online]. Dostupné z: https://eur-lex.europa.eu/legal-content/CS/TXT/?uri=CELEX%3A32001L0042. [cit. 17. 5. 2026]. **7.4.3 Nedostatečně prokázaná účinnost opatření pro ochranu biodiverzity** Dokumentace SEA předpokládá, že negativní dopady na biodiverzitu budou dostatečně zmírněny pomocí standardních opatření, avšak neprokazuje jejich skutečnou účinnost v podmínkách konkrétního území. Návrh akcelerační oblasti AOV47 – Bukovec je proto v rozporu s principem prevence a požadavkem objektivního vyhodnocení biologických rizik. **Navržená biologická opatření nepředstavují skutečný mechanismus odstranění identifikovaných vlivů, ale pouze obecné deklarace nebo reprodukci již existujících zákonných povinností. Opatření mají převážně obecný charakter a neprokazují vztah ke konkrétním biologickým poměrům území. Použití stejných typů opatření napříč různými akceleračními oblastmi vytváří pochybnosti, zda vycházejí z potřeb konkrétní lokality nebo pouze z univerzálního metodického schématu. Některá opatření předpokládají podmínky, jejichž reálné splnění nemusí být technicky nebo provozně možné. Pokud není doložena reálná proveditelnost opatření, nelze současně předpokládat jejich účinnost.** Studie Thaxter et al. (2017) potvrzuje, že mortalita ptáků a netopýrů závisí na celé řadě druhově specifických a prostorových faktorů a že přesná predikce skutečných dopadů bývá velmi obtížná. Studie May et al. (2020) dále potvrzuje, že i u slibných mitigací zůstává účinnost silně závislá na konkrétní lokalitě, druhovém složení a dlouhodobém monitoringu. Studie Arnett et al. (2005) současně potvrzuje, že mortalita netopýrů zůstává významným problémem i při aplikaci standardních zmírňujících opatření. SEA však neprokazuje účinnost opatření v konkrétních podmínkách území, neobsahuje detailní systém adaptivního managementu, nehodnotí scénáře selhání mitigací, neřeší dostatečně kumulativní mortalitu ani neprokazuje dlouhodobou stabilitu ochranných opatření. Metodický postup MŽP (2025) pro akcelerační oblasti současně požaduje hodnocení významnosti biologických dopadů na základě citlivosti druhů, významnosti jejich výskytu, intenzity ovlivnění, pravděpodobnosti vzniku, vratnosti a délky trvání dopadů. Dokumentace však neumožňuje ověřit, zda byly tyto parametry u jednotlivých druhů skutečně vyhodnoceny a jak byly převedeny do závěru o dostatečnosti navržených opatření. Dokumentace proto není v souladu se současnými vědeckými poznatky o nejistotách mitigace biologických dopadů větrných elektráren. Takový postup je v rozporu s principem prevence a předběžné opatrnosti, se směrnicí 2001/42/ES, se zákonem č. 114/1992 Sb., o ochraně přírody a krajiny a se současnými vědeckými poznatky o ochraně biodiverzity při rozvoji větrné energetiky. Dokumentace SEA je proto v této části nepřezkoumatelná. Návrh řešení: Požaduji doplnění detailního vyhodnocení účinnosti biologických mitigací v konkrétních podmínkách území, zpracování adaptivního managementu pro ochranu ptáků a netopýrů, vyhodnocení scénářů selhání zmírňujících opatření a doplnění dlouhodobého monitoringu kumulativní mortality a populačních dopadů chráněných druhů. Pokud nebude možné uvedené nedostatky objektivně a přezkoumatelně odstranit, požaduji vypuštění akcelerační oblasti AOV47 – Bukovec a souvisejícího územního opatření z návrhu Změny rozvojového plánu ČR. Zdroje:	

Poř.č.	Připomínkové místo	Číslo jednací	Článek	AO	Připomínka	Vyhodnocení
					THAXTER, C. B. et al. Bird and bat species' global vulnerability to collision mortality at wind farms revealed through a trait-based assessment [online]. Proceedings of the Royal Society B, 2017. Dostupné z: https://royalsocietypublishing.org/doi/10.1098/rspb.2017.0829. [cit. 17. 5. 2026]. MAY, Roel et al. Paint it black: Efficacy of increased wind turbine rotor blade visibility to reduce avian fatalities [online]. Ecology and Evolution, 2020. Dostupné z: https://onlinelibrary.wiley.com/doi/10.1002/ece3.6592. [cit. 17. 5. 2026]. ARNETT, Edward B. et al. Relationships between bats and wind turbines in Pennsylvania and West Virginia [online]. Bat Conservation International, 2005. Dostupné z: https://digitalcommons.unl.edu/cgi/viewcontent.cgi?article=1009&context=bioscifacpub. [cit. 17. 5. 2026]. EVROPSKÝ PARLAMENT A RADA EU. Směrnice 2001/42/ES o posuzování vlivů některých plánů a programů na životní prostředí [online]. Dostupné z: https://eur-lex.europa.eu/legal-content/CS/TXT/?uri=CELEX%3A32001L0042. [cit. 17. 5. 2026]. MINISTERSTVO ŽIVOTNÍHO PROSTŘEDÍ. Postup posouzení návrhu akcelerační oblasti a tvorby podkladů pro návrh územního opatření pro akcelerační oblast ve vztahu k výskytu volně žijících živočichů, plané rostoucích rostlin a přírodních stanovišť [online]. Praha: Ministerstvo životního prostředí, 2025. Dostupné z: https://mzp.gov.cz/system/files/2025-09/OSDE_Postup_posouzeni_akceleracnich_oblasti-09062025.pdf. [cit. 22. 5. 2026]. ČESKÁ REPUBLIKA. Zákon č. 114/1992 Sb., o ochraně přírody a krajiny [online]. Dostupné z: https://www.zakonyprolidi.cz/cs/1992-114. [cit. 17. 5. 2026]. **7.4.4 Nedostatečnost monitoringu a absence adaptivního managementu** Dokumentace SEA předpokládá budoucí monitoring dopadů, avšak neobsahuje detailní systém dlouhodobého adaptivního managementu ani jasně definované mechanismy reakce na zjištěné negativní vlivy. Návrh akcelerační oblasti AOV47 – Bukovec je proto v rozporu se současnými principy adaptivního environmentálního managementu. **Monitoring nepředstavuje zmírňující opatření, ale pouze nástroj následného ověřování stavu. Pokud dokumentace řeší nejistoty prostřednictvím budoucích průzkumů, sledování a následného vyhodnocování, přenáší fakticky řešení problému do budoucnosti namísto jeho současného posouzení. Monitoring nemůže nahrazovat princip předběžné opatrnosti.** **Rozsáhlé využívání následných monitoringů může vytvářet stav dlouhodobé nejistoty, protože skutečný rozsah omezení provozu nebo dodatečných opatření není znám v okamžiku schvalování návrhu. Dokumentace tak nepředkládá stabilní a předvídatelný mechanismus ochrany identifikovaných zájmů.** Studie Canter a Ross (2010) potvrzuje, že monitoring bez předem definovaných adaptačních mechanismů často nevede k reálnému omezení dopadů. Studie Arts et al. (2001) dále potvrzuje, že samotný monitoring není dostačující, pokud nejsou předem definovány spouštěcí limity, korekční opatření, povinnost úpravy provozu a mechanismy zastavení činnosti při překročení limitů. Metodika OECD (2008) současně potvrzuje, že účinný adaptivní management musí pracovat s průběžným vyhodnocováním dopadů a možností změny opatření podle nových poznatků. Metodické podklady MŽP a MMR pro SEA (2015) současně výslovně požadují návrh ukazatelů pro sledování vlivů a systém průběžného vyhodnocování dopadů koncepce. SEA však nestanovuje jasné adaptační mechanismy, neobsahuje konkrétní spouštěcí limity, neřeší scénáře neúspěšných zmírňujících opatření, nepředpokládá možnost omezení nebo zastavení provozu při významných dopadech ani neobsahuje závazný systém reakce na negativní vývoj stavu území. Dokumentace proto neodpovídá současným principům adaptivního environmentálního managementu. Takový postup je v rozporu se směrnicí 2001/42/ES, se zákonem č. 100/2001 Sb., o posuzování vlivů na životní prostředí, s metodickými doporučeními MŽP a MMR pro SEA (2015), s principem prevence a předběžné opatrnosti, a se současnými odbornými standardy adaptivního environmentálního managementu. Dokumentace SEA je proto v této části nepřezkoumatelná. Návrh řešení: Požaduji doplnění detailního systému dlouhodobého adaptivního managementu, stanovení konkrétních spouštěcích limitů a korekčních opatření, doplnění mechanismů omezení nebo zastavení provozu při překročení limitů a zpracování závazného systému průběžného vyhodnocování účinnosti mitigací a reakce na nově zjištěné environmentální dopady.	

Poř.č.	Připomínkové místo	Číslo jednací	Článek	AO	Připomínka	Vyhodnocení
					Pokud nebude možné uvedené nedostatky objektivně a přezkoumatelně odstranit, požaduji vypuštění akcelerační oblasti AOV47 – Bukovec a souvisejícího územního opatření z návrhu Změny č. 2 Územního rozvojového plánu ČR. Zdroje: CANTER, Larry; ROSS, Bill. State of practice of cumulative effects assessment and management: the good, the bad and the ugly [online]. Impact Assessment and Project Appraisal, 2010. Dostupné z: https://www.tandfonline.com/doi/abs/10.3152/146155110X12838715793200. [cit. 17. 5. 2026]. ARTS, Jos et al. Environmental Impact Assessment Follow-up: Good Practice and Future Directions [online]. Impact Assessment and Project Appraisal, 2001. Dostupné z: https://www.tandfonline.com/doi/abs/10.3152/147154601781767014. [cit. 17. 5. 2026]. OECD. Strategic Environmental Assessment and Adaptation to Climate Change [online]. 2008. Dostupné z: https://www.oecd.org/environment/environment-development/42344381.pdf. [cit. 17. 5. 2026]. MINISTERSTVO ŽIVOTNÍHO PROSTŘEDÍ; MINISTERSTVO PRO MÍSTNÍ ROZVOJ. SEA – metodická doporučení pro vyhodnocení vlivů územně plánovací dokumentace na životní prostředí [online]. Praha: MŽP a MMR, 2015. Dostupné z: https://portal.cenia.cz/eiasea/dokumenty/sea_metodicka_doporuceni. [cit. 17. 5. 2026]. EVROPSKÝ PARLAMENT A RADA EU. Směrnice 2001/42/ES o posuzování vlivů některých plánů a programů na životní prostředí [online]. Dostupné z: https://eur-lex.europa.eu/legal-content/CS/TXT/?uri=CELEX%3A32001L0042. [cit. 17. 5. 2026]. ČESKÁ REPUBLIKA. Zákon č. 100/2001 Sb., o posuzování vlivů na životní prostředí a o změně některých souvisejících zákonů (zákon o posuzování vlivů na životní prostředí) [online]. Dostupné z: https://www.zakonyprolidi.cz/cs/2001-100. [cit. 17. 5. 2026]. **7.5 Vnitřní rozpory v hodnocení kumulativních a synergických vlivů a nedostatečnost monitoringu** **<u>7.5.1 Vnitřní rozpor mezi identifikovanými riziky a závěrem o přijatelnosti</u>** a) Vyhodnocení vlivů na udržitelný rozvoj území (SEA) v části věnované kumulativním a synergickým vlivům uvádí, že v území *„nebyly identifikovány žádné potenciální kumulativní ani synergické vlivy"*, současně však výslovně připouští kumulaci s dalšími navrhovanými akceleračními oblastmi na Táborsku a Pelhřimovsku. Dokumentace dále uvádí předpoklad kumulace vlivů na krajinný ráz a vizuální charakteristiky území, který následně hodnotí jako mírně negativní (-1) při dlouhodobém a trvalém působení. Dokumentace současně navrhuje zmírňující opatření, zejména omezení výšky větrných elektráren a podmínky pro vedlejší stavby, a uzavírá, že tato opatření jsou „dostatečná" a „adekvátní". b) Pořizovatel sám připouští existenci kumulativních vlivů, dlouhodobých změn krajinného rázu a souběhu dalších akceleračních oblastí. Dokumentace však neobsahuje: ➢ objektivní kritéria přijatelnosti kumulativních vlivů, ➢ stanovení limitů únosného zatížení území, ➢ metodiku převodu identifikovaných rizik do výsledného bodového hodnocení, ➢ regionální model souběhu více akceleračních oblastí, ➢ odborné zdůvodnění, proč byly identifikované střety hodnoceny jako přijatelné. Dokumentace tak identifikuje existenci rizik, avšak neprokazuje logický postup, kterým bylo dosaženo výsledného závěru. Manuál SEA Ministerstva životního prostředí (2025) vyžaduje, aby mezi identifikovanými vlivy, navrženými opatřeními a výsledným závěrem existovala transparentní a přezkoumatelná logická návaznost. Dokumentace však současně připouští existenci přetrvávajících negativních vlivů, navrhuje opatření k jejich omezení a současně bez dalšího metodického zdůvodnění dochází k závěru o přijatelnosti návrhu. Není proto zřejmé, jakým způsobem byl z identifikovaných rizik odvozen výsledný závěr. Metodický postup MŽP (2025) pro akcelerační oblasti současně předpokládá přehledné propojení identifikovaných dopadů s jejich významností a se závěrečným vyhodnocením území. Dokumentace AOV47 – Bukovec však neumožňuje ověřit, jakým způsobem byly identifikované biologické a krajinné střety převedeny do výsledného závěru o přijatelnosti návrhu.	

Poř.č.	Připomínkové místo	Číslo jednací	Článek	AO	Připomínka	Vyhodnocení
					Metodika MŽP (2025) současně předpokládá, že předpokládané dopady budou určeny na základě údajů o území a výsledků SEA a následně převedeny do konkrétních podmínek a zmírňujících opatření. Z dokumentace však není zřejmé, jakým způsobem byla identifikovaná rizika převedena do výsledného závěru o přijatelnosti návrhu. Metodické doporučení MŽP (2025) požaduje jednotný a přezkoumatelný postup vyhodnocení SEA založený na logicky konzistentním hodnocení identifikovaných vlivů a na řádném promítnutí výsledků posouzení do závěrů dokumentace. Současně předpokládá, že SEA bude plnit preventivní funkci a umožní jednoznačně ověřit, z jakých odborných podkladů a úvah jednotlivé závěry vycházejí. Posouzení proto neumožňuje objektivně ověřit správnost výsledného hodnocení. c) Pořizovatel sám uvádí, že nebyly identifikovány kumulativní ani synergické vlivy. Současně však výslovně připouští kumulaci s dalšími navrhovanými akceleračními oblastmi a připouští dlouhodobé negativní vlivy na krajinný ráz. Obě tvrzení nemohou současně obstát. Pokud kumulativní a synergické vlivy neexistují, není důvod současně připouštět jejich existenci a navrhovat zmírňující opatření. Pokud kumulativní a synergické vlivy existují, musí být jejich rozsah objektivně vyhodnocen. Z uvedeného plynou pouze dvě možnosti: 1. kumulativní a synergické vlivy existují a dokumentace jejich rozsah nehodnotí, 2. kumulativní a synergické vlivy neexistují, avšak dokumentace bez věcného podkladu připouští jejich existenci. V obou případech vzniká vnitřní rozpor mezi identifikací rizik a výsledným závěrem o přijatelnosti návrhu. d) Směrnice Evropského parlamentu a Rady 2001/42/ES vyžaduje identifikaci, popis a vyhodnocení pravděpodobných významných vlivů návrhu, včetně dlouhodobých, kumulativních a synergických účinků. Zákon č. 100/2001 Sb., o posuzování vlivů na životní prostředí, současně vyžaduje vyhodnocení významných přímých i nepřímých dopadů koncepce a jejich vzájemných souvislostí. Česká metodická praxe SEA vychází z požadavku, aby mezi identifikovanými vlivy, mírou nejistoty a výsledným závěrem existovala transparentní a přezkoumatelná logická návaznost. V případě identifikace významných nejistot nebo možných kumulativních vlivů musí být zřejmé, jakým způsobem byly tyto skutečnosti vyhodnoceny a na základě jakých kritérií bylo dosaženo závěru o přijatelnosti návrhu. Z uvedeného plyne požadavek, aby identifikovaná rizika byla propojena s jasnými kritérii přijatelnosti a aby výsledný závěr vycházel z objektivně ověřitelného metodického postupu. Dokumentace však neprokazuje, jakým způsobem byl z identifikovaných dlouhodobých a kumulativních rizik odvozen závěr o přijatelnosti návrhu, ani neobsahuje kritéria umožňující přezkoumat správnost tohoto postupu. Tím není splněn požadavek úplného, preventivního a přezkoumatelného posouzení vlivů návrhu. e) Dokumentace současně připouští existenci kumulativních a synergických vlivů a současně dochází k závěru o jejich přijatelnosti bez transparentního metodického zdůvodnění. Výsledkem je vnitřní logický rozpor mezi identifikací rizik a výsledným hodnocením. Tato skutečnost představuje samostatně postačující věcný důvod pro zpochybnění přezkoumatelnosti dokumentace. Návrh řešení: Požaduji doplnění vyhodnocení SEA tak, aby obsahovalo jednoznačné, objektivní a přezkoumatelné vyhodnocení kumulativních a synergických vlivů, včetně odstranění rozporu mezi tvrzením o jejich neexistenci a současným připouštěním jejich výskytu. Současně požaduji doplnění transparentní metodiky hodnocení, stanovení kritérií přijatelnosti a zdůvodnění, jakým způsobem byly identifikované vlivy a rizika převedeny do výsledného závěru o přijatelnosti návrhu. Současně požaduji objektivní a přezkoumatelné doložení, že identifikované kumulativní a synergické vlivy nepředstavují významný negativní dopad na životní prostředí a že navržená zmírňující opatření jsou skutečně dostatečná k jejich omezení. Pokud nebude možné uvedené nedostatky objektivně odstranit a přezkoumatelným způsobem odůvodnit závěr o přijatelnosti návrhu, požaduji vypuštění akcelerační oblasti AOV47 – Bukovec a souvisejícího územního opatření z návrhu Změny č. 2 Územního rozvojového plánu ČR. Zdroje: MINISTERSTVO ŽIVOTNÍHO PROSTŘEDÍ. MANUÁL SEA – Vyhodnocení vlivů územně plánovací dokumentace na životní prostředí a další souvislosti [online]. Praha: MŽP, 2025. Dostupné z:	

Poř.č.	Připomínkové místo	Číslo jednací	Článek	AO	Připomínka	Vyhodnocení
					https://portal.cenia.cz/eiasea/dokumenty/dokumentSoubor/2244/Vyhodnocení%20vlivů%20ÚPD%20na%20%C5%BEivotní%20prostředí%20a%20dalších%20souvislosti.pdf. [cit. 16. 5. 2026]. MINISTERSTVO ŽIVOTNÍHO PROSTŘEDÍ. Postup posouzení návrhu akcelerační oblasti a tvorby podkladů pro návrh územního opatření pro akcelerační oblast ve vztahu k výskytu volně žijících živočichů, plané rostoucích rostlin a přírodních stanovišť [online]. Praha: Ministerstvo životního prostředí, 2025. Dostupné z: https://mzp.gov.cz/system/files/2025-09/OSDE_Postup_posouzeni_akceleracnich_oblasti-09062025.pdf. [cit. 22. 5. 2026]. MINISTERSTVO ŽIVOTNÍHO PROSTŘEDÍ. Metodika ke stanovování podmínek a zmírňujících opatření v návrhu územního opatření podle zákona č. 249/2025 Sb., o urychlení využívání některých obnovitelných zdrojů energie [online]. Praha: Ministerstvo životního prostředí, 2025. Dostupné z: https://mzp.gov.cz/system/files/2025-12/OSDE-metodika_ke_stanoveni_podminek_a_zmirnujicich_opatreni-20251212.pdf. [cit. 22. 5. 2026]. MINISTERSTVO ŽIVOTNÍHO PROSTŘEDÍ. Metodické doporučení Ministerstva životního prostředí ke zpracování vyhodnocení vlivů na životní prostředí pro územní opatření dle § 8 odst. 2 zákona č. 249/2025 Sb., o urychlení využívání některých obnovitelných zdrojů energie [online]. Praha: Ministerstvo životního prostředí, 2025. Dostupné z: https://portal.cenia.cz/eiasea/dokumenty/dokumentSoubor/2245/Metodické%20doporučení%20MŽP%20ke%20zpracování%20vyhodnocení%20SEA%20pro%20ÚO_final_15_12_25_pro_zveřejnění_IS_SEA.pdf. [cit. 22. 5. 2026]. **<u>7.5.2 Nedostatečné hodnocení kumulativních a synergických vlivů</u>** a) Vyhodnocení SEA v části věnované kumulativním a synergickým vlivům uvádí, že v zájmovém území a jeho nejbližším okolí nebyly identifikovány relevantní záměry vyvolávající významné kumulativní nebo synergické účinky. Současně však dokumentace výslovně uvádí kumulaci s dalšími navrhovanými akceleračními oblastmi na Táborsku a Pelhřimovsku a připouští mírně negativní kumulativní vliv na krajinný ráz a vizuální charakteristiky území. Dokumentace současně omezuje hodnocení převážně na území akcelerační oblasti a její nejbližší okolí. Dokumentace současně připouští existenci souvisejících infrastrukturních zásahů, avšak neobsahuje jejich prostorové vymezení. Hodnocení kumulativních účinků tak probíhá bez znalosti části zdrojů těchto vlivů. b) Pořizovatel sám připouští možnost souběhu více akceleračních oblastí a možnost vzniku kumulativních vlivů. Dokumentace však neobsahuje: ➢ regionální model kumulativních vlivů více akceleračních oblastí, ➢ vyhodnocení souběhu AOV47 s dalšími navrhovanými akceleračními oblastmi, ➢ model koncentrace technických dominant v širším území, ➢ hodnocení postupného nárůstu technické infrastruktury, ➢ vyhodnocení synergického působení krajinných, biologických, hlukových a prostorových vlivů, ➢ posouzení dlouhodobé transformace krajiny v regionálním měřítku. Dokumentace tak hodnotí jednotlivé vlivy převážně samostatně, nikoliv jejich společné a dlouhodobé působení. **Metodika MŽP (2025) současně výslovně uvádí, že posouzení se nevztahuje pouze na samotné výrobny energie, ale také na související technickou a dopravní infrastrukturu, připojení k síti, zařízení pro ukládání energie a opatření sloužící ke zmírnění dopadů. Posouzení kumulativních a synergických vlivů proto nemůže být omezeno pouze na samotné větrné elektrárny, ale musí zahrnovat také související infrastrukturu a její dopady.** Posouzení současně neobsahuje žádné objektivní kritérium určující okamžik, kdy souběh více vlivů překračuje únosnou míru zatížení území. c) Pořizovatel sám uvádí, že nebyly identifikovány významné kumulativní nebo synergické vlivy. Současně však výslovně připouští souběh více akceleračních oblastí a vznik kumulativních dopadů na krajinný ráz. Obě tvrzení nemohou současně obstát.	

Poř.č.	Připomínkové místo	Číslo jednací	Článek	AO	Připomínka	Vyhodnocení
					Pokud souběh více akceleračních oblastí nepředstavuje významný kumulativní vliv, musí dokumentace doložit metodiku, která takový závěr umožňuje objektivně ověřit. Pokud souběh více akceleračních oblastí významný kumulativní vliv představuje, musí být jeho rozsah vyhodnocen v regionálním měřítku. Z uvedeného plynou pouze dvě možnosti: 1. kumulativní a synergické vlivy v širším území existují a dokumentace jejich rozsah nehodnotí, 2. kumulativní a synergické vlivy v širším území neexistují, avšak dokumentace bez odborného podkladu připouští jejich existenci. V obou případech vzniká vnitřní rozpor mezi rozsahem identifikovaných rizik a rozsahem jejich vyhodnocení. d) Právní důsledky Směrnice Evropského parlamentu a Rady 2001/42/ES vyžaduje posouzení pravděpodobných významných účinků návrhu, včetně kumulativních, synergických a dlouhodobých vlivů. Zákon č. 100/2001 Sb., o posuzování vlivů na životní prostředí, současně vyžaduje vyhodnocení významných přímých i nepřímých vlivů koncepce a jejich vzájemného působení. Česká metodická praxe SEA vychází z požadavku, aby kumulativní a synergické vlivy nebyly hodnoceny pouze jako izolované dílčí účinky jednotlivých záměrů, ale aby byly posuzovány v širších prostorových a časových souvislostech. V případech souběhu více infrastrukturních zásahů je nezbytné vyhodnotit jejich společné působení a dlouhodobé důsledky pro dotčené území. Z uvedeného plyne požadavek hodnotit nejen jednotlivé vlivy samostatně, ale také jejich souběžné a dlouhodobé působení v regionálním kontextu. Dokumentace však neobsahuje regionální model kumulativních a synergických vlivů, nehodnotí souběh více akceleračních oblastí ani neumožňuje objektivně ověřit skutečný rozsah dlouhodobého zatížení území. Tím není splněn požadavek úplného, preventivního a přezkoumatelného posouzení vlivů návrhu. e) Dokumentace připouští možnost kumulace více akceleračních oblastí, avšak neobsahuje regionální model umožňující objektivní posouzení jejich společného působení. Výsledkem je neúplné vyhodnocení kumulativních a synergických vlivů a absence přezkoumatelného posouzení dlouhodobého zatížení území. Tato skutečnost představuje samostatně postačující věcný důvod pro zpochybnění přezkoumatelnosti dokumentace. Návrh řešení: Požaduji doplnění vyhodnocení SEA tak, aby obsahovalo objektivní, úplné a přezkoumatelné vyhodnocení kumulativních a synergických vlivů v širších prostorových a časových souvislostech, včetně regionálního posouzení souběhu akcelerační oblasti AOV47 – Bukovec s dalšími navrhovanými akceleračními oblastmi a související technickou a dopravní infrastrukturou. Současně požaduji doplnění transparentní metodiky hodnocení, kritérií významnosti a posouzení dlouhodobého společného působení jednotlivých vlivů. Současně požaduji objektivní a přezkoumatelné doložení, že souběh více akceleračních oblastí a souvisejících infrastrukturních zásahů nepředstavuje významné negativní kumulativní a synergické dopady na životní prostředí a další chráněné zájmy. Pokud nebude možné uvedené nedostatky objektivně odstranit a doložit skutečný rozsah kumulativního zatížení území, požaduji vypuštění akcelerační oblasti AOV47 – Bukovec a souvisejícího územního opatření z návrhu Změny č. 2 Územního rozvojového plánu ČR. Zdroje MINISTERSTVO ŽIVOTNÍHO PROSTŘEDÍ. Metodika ke stanovování podmínek a zmírňujících opatření v návrhu územního opatření podle zákona č. 249/2025 Sb., o urychlení využívání některých obnovitelných zdrojů energie [online]. Praha: Ministerstvo životního prostředí, 2025. Dostupné z: https://mzp.gov.cz/system/files/2025-12/OSDE-metodika_ke_stanoveni_podminek_a_zmirnujicich_opatreni-20251212.pdf. [cit. 22. 5. 2026]. **<u>7.5.3 Absence hodnocení dlouhodobého vývoje území</u>** a) Identifikace tvrzení dokumentace **Dokumentace SEA připouští dlouhodobé a trvalé působení navrhovaných větrných elektráren na krajinný ráz a současně připouští možnost kumulace vlivů s dalšími navrhovanými akceleračními oblastmi v širším území. Výsledné hodnocení však uzavírá jako mírně negativní (-1) bez podrobnějšího modelování budoucího vývoje území.**	

Poř.č.	Připomínkové místo	Číslo jednací	Článek	AO	Připomínka	Vyhodnocení
					Dokumentace současně pracuje pouze s jedním výsledným stavem návrhu a neobsahuje variantní scénáře dalšího vývoje území. b) Pořizovatel sám připouští existenci dlouhodobých a kumulativních vlivů. Dokumentace však neobsahuje: ➢ scénáře různých intenzit budoucího rozvoje, ➢ model postupné koncentrace technické infrastruktury, ➢ scénáře souběžného rozvoje více akceleračních oblastí, ➢ vyhodnocení dlouhodobé transformace krajiny, ➢ model vývoje únosnosti území v čase, ➢ hodnocení budoucího regionálního zatížení krajiny a obytného prostředí. Dokumentace tak hodnotí pouze jeden předpokládaný výsledný stav území, nikoliv možné varianty jeho budoucího vývoje. Posouzení současně neobsahuje žádné objektivní zdůvodnění, proč právě tento předpokládaný vývoj představuje realistický scénář. c) Pořizovatel sám připouští dlouhodobé a kumulativní změny v území. Současně však dokumentace nehodnotí různé scénáře, které by umožnily ověřit rozsah těchto změn. Obě tvrzení nemohou současně obstát. Pokud dlouhodobé změny nepředstavují významný faktor, není důvod je v dokumentaci identifikovat. Pokud dlouhodobé změny významný faktor představují, musí být jejich rozsah modelován prostřednictvím různých scénářů budoucího vývoje. Z uvedeného plynou pouze dvě možnosti: 1. dlouhodobé změny území existují a dokumentace nehodnotí jejich možné varianty, 2. dlouhodobé změny území významné nejsou, avšak dokumentace bez odborného podkladu připouští jejich existenci. V obou případech vzniká vnitřní rozpor mezi identifikovanými dlouhodobými vlivy a rozsahem jejich vyhodnocení. d) Směrnice Evropského parlamentu a Rady 2001/42/ES vyžaduje hodnocení pravděpodobných významných vlivů koncepcí, včetně dlouhodobých, kumulativních a synergických účinků. Zákon č. 100/2001 Sb., o posuzování vlivů na životní prostředí, současně vyžaduje vyhodnocení významných přímých i nepřímých dopadů koncepce a jejich možných dlouhodobých důsledků. Česká metodická praxe SEA vychází z požadavku, aby strategické hodnocení pracovalo s dostatečně podloženým posouzením budoucího vývoje území, zejména v případech, kdy návrh může vyvolat dlouhodobé změny krajiny, infrastruktury nebo využití území. V podmínkách zvýšené nejistoty nelze vycházet pouze z jediného předpokládaného výsledného stavu bez ověření možných variant vývoje. Z uvedeného plyne požadavek hodnotit nejen současný stav návrhu, ale i možné vývojové trajektorie území a jejich potenciální důsledky pro krajinu, obytné prostředí a další složky životního prostředí. Dokumentace však neobsahuje scénářové hodnocení dlouhodobého vývoje území, nehodnotí různé intenzity budoucího rozvoje ani neumožňuje objektivně ověřit budoucí únosnost území. Tím není splněn požadavek úplného, preventivního a přezkoumatelného posouzení vlivů návrhu. e) Dokumentace připouští existenci dlouhodobých a kumulativních změn v území, avšak neobsahuje scénářové hodnocení umožňující objektivně posoudit jejich budoucí vývoj. Výsledkem je neúplné vyhodnocení dlouhodobého zatížení území a absence přezkoumatelného posouzení jeho budoucí únosnosti. Tato skutečnost představuje samostatně postačující věcný důvod pro zpochybnění přezkoumatelnosti dokumentace. Návrh řešení: Požaduji doplnění vyhodnocení SEA tak, aby obsahovalo objektivní, úplné a přezkoumatelné scénářové hodnocení dlouhodobého vývoje území, včetně různých intenzit budoucího rozvoje, souběžného rozvoje dalších akceleračních oblastí, postupného nárůstu technické infrastruktury a posouzení dlouhodobé transformace krajiny a obytného prostředí. Současně požaduji doplnění transparentní metodiky hodnocení budoucí únosnosti území a zdůvodnění zvoleného scénáře vývoje.	

Poř.č.	Připomínkové místo	Číslo jednací	Článek	AO	Připomínka	Vyhodnocení
					Současně požaduji objektivní a přezkoumatelné doložení, že předpokládaný dlouhodobý vývoj území nepovede k významným negativním dopadům na životní prostředí a další chráněné zájmy. Pokud nebude možné uvedené nedostatky objektivně odstranit a doložit budoucí únosnost území v dlouhodobém horizontu, požaduji vypuštění akcelerační oblasti AOV47 – Bukovec a souvisejícího územního opatření z návrhu Změny č. 2 Územního rozvojového plánu ČR. **7.5.4 Nedostatečnost monitoringu a nepřípustné přenášení nejistot do budoucna** a) Dokumentace SEA navrhuje monitoring vybraných ukazatelů, zejména skutečného instalovaného výkonu a počtu větrných elektráren, záborů půdy, mortality ptáků a monitoringu netopýrů. Současně předpokládá, že významná část údajů bude vycházet z monitoringu prováděného provozovateli zařízení. **Dokumentace současně výslovně uvádí, že u hmotného majetku, krajinného rázu, kulturních a historických hodnot nelze monitoring stanovit, a fakticky tak vylučuje sledování některých oblastí, které sama označuje jako potenciálně ovlivněné.** **Současně dokumentace připouští existenci dlouhodobých a kumulativních vlivů a navrhuje následné monitorovací mechanismy.** b) Pořizovatel sám připouští existenci dlouhodobých a kumulativních vlivů a současně navrhuje jejich následné sledování. Dokumentace však neobsahuje: ➢ regionální systém monitoringu kumulativních a synergických vlivů, ➢ objektivní limity přijatelného zatížení území, ➢ adaptační mechanismy při zhoršení stavu území, ➢ scénáře reakce při překročení limitních hodnot, ➢ metodiku vyhodnocování dlouhodobých změn krajiny, ➢ mechanismy přehodnocení přijatelnosti návrhu. Současně dokumentace neprokazuje, jak může následný monitoring zabránit vzniku nevratných změn v situaci, kdy budou negativní dopady zjištěny až po realizaci záměru. Posouzení tak přesouvá významnou část nejistot do budoucna místo jejich vyhodnocení v rámci samotného procesu SEA. **Metodický postup Ministerstva životního prostředí pro akcelerační oblasti (2025) současně předpokládá doplnění údajů terénním šetřením nebo ověřením výskytu druhů v případech, kdy dostupná data nejsou dostatečná pro učinění závěrů o hodnotě území. Dokumentace AOV47 – Bukovec však významnou část nejistot řeší až následným monitoringem po realizaci záměru. Takový postup nahrazuje požadované předběžné ověření následným sledováním již vzniklých dopadů.** ➢ model vývoje únosnosti území v čase, ➢ hodnocení budoucího regionálního zatížení krajiny a obytného prostředí. Dokumentace tak hodnotí pouze jeden předpokládaný výsledný stav území, nikoliv možné varianty jeho budoucího vývoje. Posouzení současně neobsahuje žádné objektivní zdůvodnění, proč právě tento předpokládaný vývoj představuje realistický scénář. c) Pořizovatel sám připouští dlouhodobé a kumulativní změny v území. Současně však dokumentace nehodnotí různé scénáře, které by umožnily ověřit rozsah těchto změn. Obě tvrzení nemohou současně obstát. Pokud dlouhodobé změny nepředstavují významný faktor, není důvod je v dokumentaci identifikovat. Pokud dlouhodobé změny významný faktor představují, musí být jejich rozsah modelován prostřednictvím různých scénářů budoucího vývoje. Z uvedeného plynou pouze dvě možnosti: 1. dlouhodobé změny území existují a dokumentace nehodnotí jejich možné varianty, 2. dlouhodobé změny území významné nejsou, avšak dokumentace bez odborného podkladu připouští jejich existenci. V obou případech vzniká vnitřní rozpor mezi identifikovanými dlouhodobými vlivy a rozsahem jejich vyhodnocení.	

Poř.č.	Připomínkové místo	Číslo jednací	Článek	AO	Připomínka	Vyhodnocení
					d) Směrnice Evropského parlamentu a Rady 2001/42/ES vyžaduje hodnocení pravděpodobných významných vlivů koncepcí, včetně dlouhodobých, kumulativních a synergických účinků. Zákon č. 100/2001 Sb., o posuzování vlivů na životní prostředí, současně vyžaduje vyhodnocení významných přímých i nepřímých dopadů koncepce a jejich možných dlouhodobých důsledků. Česká metodická praxe SEA vychází z požadavku, aby strategické hodnocení pracovalo s dostatečně podloženým posouzením budoucího vývoje území, zejména v případech, kdy návrh může vyvolat dlouhodobé změny krajiny, infrastruktury nebo využití území. V podmínkách zvýšené nejistoty nelze vycházet pouze z jediného předpokládaného výsledného stavu bez ověření možných variant vývoje. Z uvedeného plyne požadavek hodnotit nejen současný stav návrhu, ale i možné vývojové trajektorie území a jejich potenciální důsledky pro krajinu, obytné prostředí a další složky životního prostředí. Dokumentace však neobsahuje scénářové hodnocení dlouhodobého vývoje území, nehodnotí různé intenzity budoucího rozvoje ani neumožňuje objektivně ověřit budoucí únosnost území. Tím není splněn požadavek úplného, preventivního a přezkoumatelného posouzení vlivů návrhu. e) Dokumentace připouští existenci dlouhodobých a kumulativních změn v území, avšak neobsahuje scénářové hodnocení umožňující objektivně posoudit jejich budoucí vývoj. Výsledkem je neúplné vyhodnocení dlouhodobého zatížení území a absence přezkoumatelného posouzení jeho budoucí únosnosti. Tato skutečnost představuje samostatně postačující věcný důvod pro zpochybnění přezkoumatelnosti dokumentace. **Návrh řešení:** Požaduji doplnění vyhodnocení SEA tak, aby obsahovalo objektivní, úplné a přezkoumatelné scénářové hodnocení dlouhodobého vývoje území, včetně různých intenzit budoucího rozvoje, souběžného rozvoje dalších akceleračních oblastí, postupného nárůstu technické infrastruktury a posouzení dlouhodobé transformace krajiny a obytného prostředí. Současně požaduji doplnění transparentní metodiky hodnocení budoucí únosnosti území a zdůvodnění zvoleného scénáře vývoje. Současně požaduji objektivní a přezkoumatelné doložení, že předpokládaný dlouhodobý vývoj území nepovede k významným negativním dopadům na životní prostředí a další chráněné zájmy. Pokud nebude možné uvedené nedostatky objektivně odstranit a doložit budoucí únosnost území v dlouhodobém horizontu, požaduji vypuštění akcelerační oblasti AOV47 – Bukovec a souvisejícího územního opatření z návrhu Změny č. 2 Územního rozvojového plánu ČR. **<u>7.5.4 Nedostatečnost monitoringu a nepřípustné přenášení nejistot do budoucna</u>** a) Dokumentace SEA navrhuje monitoring vybraných ukazatelů, zejména skutečného instalovaného výkonu, počtu větrných elektráren, záborů půdy, mortality ptáků a monitoringu netopýrů. Současně předpokládá, že významná část údajů bude vycházet z monitoringu prováděného provozovateli zařízení. **Dokumentace současně výslovně uvádí, že u hmotného majetku, krajinného rázu, kulturních a historických hodnot nelze monitoring stanovit, a fakticky tak vylučuje sledování některých oblastí, které sama označuje jako potenciálně ovlivněné.** **Současně dokumentace připouští existenci dlouhodobých a kumulativních vlivů a navrhuje následné monitorovací mechanismy.** b) Pořizovatel sám připouští existenci dlouhodobých a kumulativních vlivů a současně navrhuje jejich následné sledování. Dokumentace však neobsahuje: ➢ regionální systém monitoringu kumulativních a synergických vlivů, ➢ objektivní limity přijatelného zatížení území, ➢ adaptační mechanismy při zhoršení stavu území, ➢ scénáře reakce při překročení limitních hodnot, ➢ metodiku vyhodnocování dlouhodobých změn krajiny, ➢ mechanismy přehodnocení přijatelnosti návrhu. Současně dokumentace neprokazuje, jak může následný monitoring zabránit vzniku nevratných změn v situaci, kdy budou negativní dopady zjištěny až po realizaci záměru. Posouzení tak přesouvá významnou část nejistot do budoucna místo jejich vyhodnocení v rámci samotného procesu SEA.	

Poř.č.	Připomínkové místo	Číslo jednací	Článek	AO	Připomínka	Vyhodnocení
					Metodický postup Ministerstva životního prostředí pro akcelerační oblasti (2025) současně předpokládá doplnění údajů terénním šetřením nebo ověřením výskytu druhů v případech, kdy dostupná data nejsou dostatečná pro učinění závěrů o hodnotě území. Dokumentace AOV47 – Bukovec však významnou část nejistot řeší až následným monitoringem po realizaci záměru. Takový postup nahrazuje požadované předběžné ověření následným sledováním již vzniklých dopadů. **Metodika MŽP současně zdůrazňuje, že záměry v akceleračních oblastech zpravidla již nepodléhají EIA a možnost stanovit dodatečné podmínky v navazujících řízeních je omezená. Kvalita a úplnost podkladů při vymezování akcelerační oblasti proto získává zásadní význam. Přenesení podstatných nejistot do budoucích řízení proto vytváří riziko, že nedostatky současného posouzení již nebude možné účinně odstranit.** Metodika Řehák a Bartonička (2012) uvádí, že terénní monitoring musí být proveden ještě před povolením výstavby větrné elektrárny. Následný monitoring po uvedení do provozu má sloužit pouze k ověření a kontrole již přijatých závěrů, nikoliv k nahrazování chybějících podkladů v rozhodovací fázi. Přenesení zásadních nejistot až do budoucích řízení proto neodpovídá doporučenému metodickému postupu. Metodika Řehák a Bartonička (2012) dále uvádí, že pokud je zjištěna vysoká aktivita rizikových druhů netopýrů, je nutné přijmout omezující opatření nebo výstavbu nedoporučit. V případě zvýšené aktivity v období podzimních přesunů a migrací metodika výslovně uvádí, že výstavbu nelze doporučit vůbec. Pokud dokumentace současně identifikuje zvýšené riziko a přesto bez vysvětlení dospívá k závěru o přijatelnosti záměru, vzniká vnitřní rozpor. c) Pořizovatel sám připouští existenci dlouhodobých nejistot a kumulativních vlivů. Současně však předpokládá, že jejich řešení bude možné zajistit prostřednictvím následného monitoringu. Obě tvrzení nemohou současně obstát. Pokud jsou dostupné podklady dostatečné pro závěr o přijatelnosti návrhu, není důvod přesouvat řešení významných nejistot do budoucna. Pokud podklady dostatečné nejsou, nelze bez jejich doplnění dospět k závěru o přijatelnosti návrhu. Z uvedeného plynou pouze dvě možnosti: 1. významné nejistoty existují a dokumentace je nehodnotí před schválením návrhu, 2. významné nejistoty neexistují, avšak dokumentace bez věcného důvodu zavádí rozsáhlý systém následného monitoringu. V obou případech vzniká vnitřní rozpor mezi rozsahem identifikovaných nejistot a způsobem jejich řešení. d) Směrnice Evropského parlamentu a Rady 2001/42/ES vyžaduje identifikaci, popis a vyhodnocení pravděpodobných významných vlivů návrhu před jeho schválením. Zákon č. 100/2001 Sb., o posuzování vlivů na životní prostředí, současně vyžaduje vyhodnocení významných přímých, nepřímých, kumulativních a dlouhodobých vlivů koncepce. Česká metodická praxe SEA a navazující přístupy používané při strategickém hodnocení současně vycházejí z toho, že monitoring představuje nástroj ověření předpokladů a sledování skutečného vývoje vlivů, nikoli náhradu za vlastní vyhodnocení vlivů koncepce. Monitoring slouží k následné kontrole účinnosti přijatých opatření a k identifikaci odchylek od předpokládaného vývoje, nikoli k doplňování zásadních chybějících podkladů nebo k nahrazování preventivního posouzení. Z uvedeného plyne požadavek, aby významné nejistoty byly v maximálním možném rozsahu řešeny již v rámci procesu SEA a aby závěr o přijatelnosti návrhu vycházel z dostatečných podkladů dostupných před schválením návrhu. Dokumentace však přesouvá významnou část identifikovaných nejistot do budoucí fáze monitoringu a nepředkládá mechanismus, kterým by bylo možné prokázat, že následné sledování dokáže zabránit vzniku nevratných dopadů. Tím není splněn požadavek úplného, preventivního a přezkoumatelného posouzení vlivů návrhu. e) Dokumentace připouští existenci významných dlouhodobých nejistot a současně přesouvá jejich řešení na budoucí monitoring. Výsledkem je nepřípustné nahrazování preventivního hodnocení následným sledováním dopadů a absence přezkoumatelného mechanismu pro ověření skutečné přijatelnosti návrhu. Tato skutečnost představuje samostatně postačující věcný důvod pro zpochybnění přezkoumatelnosti dokumentace.	

Poř.č.	Připomínkové místo	Číslo jednací	Článek	AO	Připomínka	Vyhodnocení
					Návrh řešení: Požaduji doplnění vyhodnocení SEA tak, aby významné nejistoty a identifikované rizikové faktory byly objektivně, úplně a přezkoumatelně vyhodnoceny již v rámci procesu SEA a nebyly nahrazovány následným monitoringem po realizaci záměru. Současně požaduji doplnění transparentní metodiky hodnocení, stanovení limitů přijatelného zatížení území, adaptačních mechanismů a postupu pro případ překročení stanovených hodnot. Současně požaduji objektivní a přezkoumatelné doložení, že navržený systém monitoringu představuje nástroj ověřování již prokázaných závěrů, nikoliv náhradu za chybějící podklady nebo nevyhodnocené vlivy návrhu. Pokud nebude možné uvedené nedostatky objektivně odstranit a doložit dostatečnost podkladů pro závěr o přijatelnosti návrhu již před schválením akcelerační oblasti, požaduji vypuštění akcelerační oblasti AOV47 – Bukovec a souvisejícího územního opatření z návrhu Změny č. 2 Územního rozvojového plánu ČR. Zdroje MINISTERSTVO ŽIVOTNÍHO PROSTŘEDÍ. Postup posouzení návrhu akcelerační oblasti a tvorby podkladů pro návrh územního opatření pro akcelerační oblast ve vztahu k výskytu volně žijících živočichů, planě rostoucích rostlin a přírodních stanovišť [online]. Praha: Ministerstvo životního prostředí, 2025. Dostupné z: https://mzp.gov.cz/system/files/2025-09/OSDE_Postup_posouzeni_akceleracnich_oblasti-09062025.pdf. [cit. 22. 5. 2026]. MINISTERSTVO ŽIVOTNÍHO PROSTŘEDÍ. Metodika ke stanovování podmínek a zmírňujících opatření v návrhu územního opatření podle zákona č. 249/2025 Sb., o urychlení využívání některých obnovitelných zdrojů energie [online]. Praha: Ministerstvo životního prostředí, 2025. Dostupné z: https://mzp.gov.cz/system/files/2025-12/OSDE-metodika_ke_stanoveni_podminek_a_zmirnujicich_opatreni-20251212.pdf. [cit. 22. 5. 2026]. ŘEHÁK, Zdeněk; BARTONIČKA, Tomáš. Metodický pokyn k posuzování vlivu větrných elektráren na netopýry [online]. Praha: Česká společnost pro ochranu netopýrů, 2012. Dostupné z: https://www.ceson.org/document/VtE_metodpokyn_fin.pdf. [cit. 22. 5. 2026]. **7.6 Absence variantního řešení a minimalizace konfliktů v území** **<u>7.6.1 Absence skutečného variantního řešení</u>** a) Dokumentace SEA pracuje s navrženým souborem akceleračních oblastí jako s výsledným řešením a hodnotí jejich předpokládané vlivy na jednotlivé složky životního prostředí. Dokumentace však neobsahuje transparentní porovnání alternativních lokalit, alternativních scénářů rozmístění akceleračních oblastí ani variant s odlišnou intenzitou rozvoje. Současně nebylo identifikováno systematické porovnání: ➢ alternativních akceleračních oblastí, ➢ variant mimo krajinně citlivá území, ➢ variant s nižší koncentrací zařízení, ➢ variant s nižšími kumulativními dopady, ➢ variant mimo pohledově exponované lokality, ➢ variant využívajících antropogenně zatížená území, ➢ nulové varianty. **Dokumentace tak hodnotí převážně jedinou výslednou koncepci.** b) Pořizovatel předkládá konkrétní návrh akcelerační oblasti AOV47 – Bukovec a hodnotí jeho vlivy, avšak neprokazuje, že byly systematicky ověřovány jiné možné způsoby dosažení sledovaného cíle. Dokumentace neobsahuje: ➢ porovnání alternativních lokalit, ➢ porovnání alternativních scénářů rozmístění, ➢ porovnání různých intenzit využití území, ➢ porovnání variant s nižšími environmentálními střety,	

Poř.č.	Připomínkové místo	Číslo jednací	Článek	AO	Připomínka	Vyhodnocení
					➢ porovnání variant s nižšími krajinnými dopady, ➢ porovnání variant s nižší konfliktností vůči obytnému prostředí, ➢ objektivní metodiku výběru preferované varianty. Posouzení tak neumožňuje ověřit, zda navržené řešení představuje variantu s nejnižšími dopady na území. SEA se tím posouvá z optimalizačního nástroje do role následného potvrzení již předem vybraného řešení. c) Dokumentace hodnotí environmentální přijatelnost navržené akcelerační oblasti. Současně však neprokazuje, že byly ověřeny jiné možné varianty se stejným cílem a potenciálně nižšími dopady. Obě tvrzení nemohou současně obstát. Pokud navržená varianta představuje řešení s nejnižšími dopady, musí být doloženo, s jakými alternativami byla porovnávána. Pokud alternativy porovnávány nebyly, nelze objektivně tvrdit, že navržené řešení představuje preferovanou nebo nejméně konfliktní variantu. Z uvedeného plynou pouze dvě možnosti: 1. alternativní varianty existovaly a dokumentace je nehodnotí, 2. alternativní varianty neexistovaly, avšak dokumentace neobsahuje odborné zdůvodnění, proč jiné možnosti nebylo možné uvažovat. V obou případech vzniká vnitřní rozpor mezi závěrem o přijatelnosti návrhu a rozsahem provedeného hodnocení. d) Směrnice Evropského parlamentu a Rady 2001/42/ES vyžaduje identifikaci, popis a vyhodnocení rozumných alternativ zohledňujících cíle a geografický rozsah navrhované koncepce. Zákon č. 100/2001 Sb., o posuzování vlivů na životní prostředí, současně vyžaduje zpracování a vyhodnocení návrhu způsobem umožňujícím posoudit jeho pravděpodobné významné vlivy. Česká metodická praxe SEA vychází z požadavku, aby strategické hodnocení plnilo nejen hodnotící, ale i optimalizační funkci a umožňovalo porovnání různých řešení vedoucích ke sledovanému cíli. Judikatura správních soudů současně potvrzuje, že absence variantního řešení může představovat významnou procesní vadu zejména tehdy, pokud není doloženo, proč byla zvolena právě konkrétní varianta řešení. Dokumentace však neobsahuje transparentní porovnání alternativních scénářů ani neumožňuje objektivně přezkoumat, proč byla zvolena právě navržená akcelerační oblast. Tím není splněn požadavek úplného, preventivního a přezkoumatelného posouzení vlivů návrhu. e) Dokumentace neobsahuje skutečné variantní řešení ani neprokazuje, že byly systematicky ověřovány alternativní scénáře s nižšími environmentálními a krajinnými dopady. Výsledkem je absence optimalizační funkce SEA a nemožnost objektivně ověřit, zda navržené řešení představuje nejméně konfliktní variantu. Tato skutečnost představuje samostatně postačující věcný důvod pro zpochybnění přezkoumatelnosti dokumentace. Návrh řešení: Požaduji doplnění vyhodnocení SEA tak, aby obsahovalo skutečné variantní řešení akcelerační oblasti AOV47 – Bukovec, včetně porovnání alternativních lokalit, alternativních scénářů rozmístění akceleračních oblastí, různých intenzit využití území, variant s nižšími environmentálními a krajinnými dopady, variant s nižší konfliktností vůči obytnému prostředí a variant využívajících antropogenně zatížená území. Současně požaduji doplnění porovnání nulové varianty a transparentní metodiky výběru preferovaného řešení. Současně požaduji objektivní a přezkoumatelné zdůvodnění, proč byla jako preferovaná zvolena právě akcelerační oblast AOV47 – Bukovec, a doložení, že navržená varianta představuje řešení s nejnižšími dopady na životní prostředí a další chráněné zájmy. Pokud nebude možné uvedené nedostatky objektivně odstranit a prokázat, že navržené řešení představuje nejméně konfliktní variantu, požaduji vypuštění akcelerační oblasti AOV47 – Bukovec a souvisejícího územního opatření z návrhu Změny č. 2 Územního rozvojového plánu ČR.	

					<u>7.6.2 Rozpor s principem minimalizace územních konfliktů</u> a) Dokumentace SEA hodnotí navrženou akcelerační oblast AOV47 – Bukovec z hlediska jednotlivých složek životního prostředí a identifikuje řadu potenciálních střetů, zejména ve vztahu ke krajině, biodiverzitě, lesním ekosystémům a obytnému prostředí. Současně dokumentace navrhuje zmírňující opatření a vychází z předpokladu přijatelnosti navrženého řešení. **Dokumentace však neobsahuje transparentní postup, který by prokazoval systematické vyhledávání a preferenci lokalit s nižší mírou environmentální a prostorové konfliktnosti.** Krátkodobé sezónní průzkumy nemohou spolehlivě zachytit migrační období, rozmnožování ani celoroční využívání území, a nelze proto objektivně vyloučit významné vlivy na chráněné druhy. Současně nebylo identifikováno systematické vyhodnocení: ➢ citlivých krajinných území, ➢ biologicky významných lokalit, ➢ pohledově exponovaných horizontů, ➢ lesních území, ➢ rekreačně významných oblastí, ➢ obytného prostředí, ➢ území s existujícím kumulativním zatížením. b) Pořizovatel předkládá konkrétní řešení a hodnotí jeho důsledky, avšak neprokazuje, že při návrhu akcelerační oblasti byly systematicky vylučovány lokality s vyšší konfliktností. Dokumentace neobsahuje: ➢ metodiku identifikace konfliktních území, ➢ kritéria pro vylučování nejcitlivějších lokalit, ➢ porovnání území s různou mírou konfliktnosti, ➢ prostorovou optimalizaci návrhu, ➢ porovnání méně konfliktních alternativ, ➢ objektivní kritéria preference vybraného území. Posouzení tak neumožňuje ověřit, zda navržené řešení představuje variantu s nejnižší možnou mírou střetů. Strategické hodnocení přitom neslouží pouze k identifikaci již existujících konfliktů, ale také k jejich předcházení prostřednictvím vhodného výběru řešení. c) Dokumentace identifikuje existenci environmentálních a krajinných střetů. Současně však neprokazuje, že byly systematicky ověřovány alternativní lokality s nižší mírou konfliktů. Obě tvrzení nemohou současně obstát. Pokud navržená lokalita představuje území s nejnižší konfliktností, musí být doloženo, s jakými jinými lokalitami byla porovnávána. Pokud takové porovnání provedeno nebylo, nelze objektivně tvrdit, že navržené řešení minimalizuje konflikty v území. Z uvedeného plynou pouze dvě možnosti: 1. méně konfliktní varianty existovaly a dokumentace je nehodnotí, 2. méně konfliktní varianty neexistovaly, avšak dokumentace neobsahuje odborné zdůvodnění tohoto závěru. V obou případech vzniká vnitřní rozpor mezi identifikací střetů a tvrzením o přijatelnosti návrhu. d) Směrnice Evropského parlamentu a Rady 2001/42/ES vyžaduje identifikaci, popis a vyhodnocení rozumných alternativ a jejich pravděpodobných významných vlivů. Zákon č. 100/2001 Sb., o posuzování vlivů na životní prostředí, současně vyžaduje vyhodnocení návrhu způsobem umožňujícím předcházet významným negativním vlivům na životní prostředí. Česká metodická praxe SEA vychází z preventivního principu strategického hodnocení, podle kterého mají být významné konflikty identifikovány a minimalizovány již ve fázi přípravy koncepce, nikoliv až následně řešeny prostřednictvím zmírňujících opatření. Z uvedeného plyne požadavek, aby návrh nevycházel pouze z hodnocení jedné předem zvolené varianty, ale aby umožňoval systematické vyhledávání a porovnání řešení s nižší konfliktností.	

Poř.č.	Připomínkové místo	Číslo jednací	Článek	AO	Připomínka	Vyhodnocení
					Dokumentace však neprokazuje, že při výběru akcelerační oblasti byl použit transparentní proces minimalizace konfliktů. Tím není splněn požadavek úplného, preventivního a přezkoumatelného posouzení vlivů návrhu. e) Dokumentace neprokazuje, že při návrhu akcelerační oblasti byl použit princip preference území s nejnižší konfliktností. Výsledkem je nemožnost objektivně ověřit, zda bylo navržené řešení optimalizováno z hlediska krajinných, biologických a prostorových střetů. Tato skutečnost představuje samostatně postačující věcný důvod pro zpochybnění přezkoumatelnosti dokumentace. Návrh řešení: Požaduji doplnění vyhodnocení SEA tak, aby obsahovalo transparentní a přezkoumatelný postup systematického vyhledávání a porovnání lokalit s různou mírou environmentální a prostorové konfliktnosti, včetně hodnocení biologicky významných území, citlivých krajinných celků, pohledově exponovaných horizontů, viničních oblastí, rekreačně významných území, obytného prostředí a území s existujícím kumulativním zatížením. Současně požaduji doplnění objektivních kritérií pro identifikaci a vylučování konfliktních území a doložení metodiky použité pro výběr preferované lokality. Současně požaduji objektivní a přezkoumatelné zdůvodnění, že navržená akcelerační oblast AOV47 – Bukovec představuje řešení s nejnižší možnou mírou environmentálních, krajinných a prostorových střetů. Pokud nebude možné uvedené nedostatky objektivně odstranit a prokázat, že při výběru lokality byl uplatněn princip minimalizace územních konfliktů, požaduji vypuštění akcelerační oblasti AOV47 – Bukovec a souvisejícího územního opatření z návrhu Změny č. 2 Územního rozvojového plánu ČR. **7.6.3 Nedostatečné prostorové a koncepční porovnání variant** a) Dokumentace SEA hodnotí navrženou akcelerační oblast AOV47 – Bukovec jako výsledné řešení a vyhodnocuje jeho předpokládané vlivy na jednotlivé složky životního prostředí. Současně dokumentace pracuje s konkrétním prostorovým uspořádáním a předpokládanou kapacitou navrženého řešení. Dokumentace však neobsahuje systematické porovnání alternativních prostorových konfigurací ani scénářů rozdílné intenzity rozvoje. Současně nebylo identifikováno porovnání: ➢ různých konfigurací rozmístění větrných elektráren, ➢ různých koncentrací zařízení v území, ➢ různých intenzit využití území, ➢ alternativních regionálních scénářů rozvoje, ➢ různých krajinných a vizuálních konfigurací, ➢ různých scénářů rozvoje související infrastruktury. **Dokumentace tak pracuje převážně s jediným prostorovým a rozvojovým scénářem.** b) Pořizovatel předkládá konkrétní prostorové řešení, avšak neprokazuje, že byly systematicky vyhodnoceny alternativní konfigurace umožňující dosažení stejného cíle při nižších dopadech. Dokumentace neobsahuje: ➢ porovnání různých prostorových konfigurací, ➢ hodnocení různých úrovní koncentrace zařízení, ➢ scénáře postupného rozvoje infrastruktury, ➢ hodnocení regionálních prostorových souvislostí, ➢ porovnání alternativních vizuálních konfigurací, ➢ objektivní kritéria pro výběr preferovaného uspořádání. Posouzení tak neumožňuje ověřit, zda by rozdílné uspořádání zařízení nebo odlišná intenzita rozvoje nevedly k nižším krajinným, biologickým nebo kumulativním dopadům. Strategické hodnocení přitom neslouží pouze k posouzení jedné předem stanovené konfigurace, ale také k optimalizaci prostorového uspořádání navrhovaného řešení.	

Poř.č.	Připomínkové místo	Číslo jednací	Článek	AO	Připomínka	Vyhodnocení
					c) Dokumentace hodnotí navrženou konfiguraci jako environmentálně přijatelnou. Současně však neprokazuje, že byly porovnány jiné prostorové a scénářové varianty s potenciálně nižšími dopady. Obě tvrzení nemohou současně obstát. Pokud navržené prostorové uspořádání představuje řešení s nejnižšími dopady, musí být doloženo, s jakými jinými konfiguracemi bylo porovnáváno. Pokud takové porovnání provedeno nebylo, nelze objektivně tvrdit, že navržené řešení představuje prostorově optimalizovanou variantu. Z uvedeného plynou pouze dvě možnosti: 1. alternativní konfigurace existovaly a dokumentace je nehodnotí, 2. alternativní konfigurace neexistovaly, avšak dokumentace neobsahuje odborné zdůvodnění, proč jiné prostorové scénáře nebylo možné uvažovat. V obou případech vzniká vnitřní rozpor mezi závěrem o přijatelnosti návrhu a rozsahem provedeného hodnocení. d) Směrnice Evropského parlamentu a Rady 2001/42/ES vyžaduje identifikaci, popis a vyhodnocení rozumných alternativ zohledňujících cíle a geografický rozsah navrhované koncepce. Zákon č. 100/2001 Sb., o posuzování vlivů na životní prostředí, současně vyžaduje vyhodnocení pravděpodobných významných vlivů návrhu a jejich vzájemných souvislostí. Česká metodická praxe SEA vychází z požadavku, aby strategické hodnocení umožňovalo porovnání různých prostorových řešení a různých scénářů rozvoje v případech, kdy navrhované řešení může vyvolat významné dlouhodobé a kumulativní změny v území. Z uvedeného plyne požadavek hodnotit nejen výsledný stav návrhu, ale i různé možné konfigurace a scénáře vedoucí ke sledovanému cíli. Dokumentace však neobsahuje scénářové a prostorové porovnání variant a neumožňuje objektivně přezkoumat, zda navržené řešení představuje variantu s nejnižšími dopady. Tím není splněn požadavek úplného, preventivního a přezkoumatelného posouzení vlivů návrhu. e) Dokumentace neobsahuje porovnání různých prostorových konfigurací ani scénářů rozdílné intenzity rozvoje. Výsledkem je nemožnost objektivně ověřit, zda jiné prostorové uspořádání nebo odlišná koncentrace zařízení nemohly vést k nižším environmentálním, krajinným a kumulativním dopadům. Tato skutečnost představuje samostatně postačující věcný důvod pro zpochybnění přezkoumatelnosti dokumentace. Návrh řešení: Požaduji doplnění vyhodnocení SEA tak, aby obsahovalo systematické a přezkoumatelné porovnání alternativních prostorových konfigurací a scénářů rozdílné intenzity rozvoje akcelerační oblasti AOV47 – Bukovec, včetně porovnání různých konfigurací rozmístění větrných elektráren, různých koncentrací zařízení, scénářů postupného rozvoje související infrastruktury, regionálních prostorových souvislostí a alternativních krajinných a vizuálních uspořádání. Současně požaduji doplnění objektivních kritérií pro výběr preferovaného prostorového řešení. Současně požaduji objektivní a přezkoumatelné zdůvodnění, že navržené prostorové uspořádání představuje variantu s nejnižšími environmentálními, krajinnými a kumulativními dopady. Pokud nebude možné uvedené nedostatky objektivně odstranit a prokázat, že navržené řešení bylo prostorově optimalizováno a představuje nejméně konfliktní variantu, požaduji vypuštění akcelerační oblasti AOV47 – Bukovec a souvisejícího územního opatření z návrhu Změny č. 2 Územního rozvojového plánu ČR. **<u>7.6.4 Absence transparentního prostorového hodnocení konfliktnosti území</u>** a) Dokumentace SEA hodnotí jednotlivé složky životního prostředí samostatně a identifikuje potenciální střety zejména ve vztahu ke krajině, biologickým hodnotám území, lesním ekosystémům, obytnému prostředí a dalším složkám území. Dokumentace současně vychází z předpokladu, že navržená akcelerační oblast představuje přijatelné řešení. **Dokumentace však neobsahuje transparentní prostorové porovnání konfliktnosti jednotlivých lokalit ani metodiku umožňující identifikaci a porovnání území s různou mírou střetů.** Současně nebylo identifikováno systematické vyhodnocení: ➢ environmentální konfliktnosti, ➢ biologické konfliktnosti,	

Poř.č.	Připomínkové místo	Číslo jednací	Článek	AO	Připomínka	Vyhodnocení
					➢ vizuální konfliktnosti, ➢ konfliktnosti vůči obytnému prostředí, ➢ konfliktnosti vůči rekreačním funkcím území, ➢ prostorové kumulace více střetů. Dokumentace tak hodnotí jednotlivé vlivy odděleně, nikoliv jejich prostorový souběh. Bez znalosti skutečného rozsahu budoucích staveb a jejich umístění nelze objektivně porovnat konfliktnost jednotlivých variant. b) Pořizovatel předkládá konkrétní řešení, avšak neprokazuje, že před výběrem akcelerační oblasti proběhlo systematické prostorové porovnání konfliktů. Dokumentace neobsahuje: ➢ prostorový model konfliktnosti území, ➢ metodiku hodnocení intenzity jednotlivých střetů, ➢ vážení jednotlivých konfliktů, ➢ prostorové překryvy více environmentálních omezení, ➢ porovnání alternativních lokalit podle míry konfliktnosti, ➢ objektivní kritéria výběru preferované lokality. Posouzení tak neumožňuje ověřit, zda navržená akcelerační oblast představuje území s nejnižší možnou mírou konfliktů. Strategické hodnocení přitom neslouží pouze k identifikaci jednotlivých omezení, ale také k jejich vzájemnému prostorovému vyhodnocení a minimalizaci konfliktů již ve fázi návrhu koncepce. c) Dokumentace hodnotí navrženou akcelerační oblast jako přijatelné řešení. Současně však neprokazuje, že byly prostorově porovnány konflikty jednotlivých lokalit a že navržené řešení představuje variantu s nejnižší konfliktností. Obě tvrzení nemohou současně obstát. Pokud navržená lokalita představuje řešení s nejnižší konfliktností, musí být doloženo, s jakými jinými lokalitami byla porovnávána a jakým způsobem byla konfliktnost vyhodnocena. Pokud takové porovnání provedeno nebylo, nelze objektivně tvrdit, že navržené řešení představuje prostorově optimalizovanou variantu. Z uvedeného plynou pouze dvě možnosti: 1. méně konfliktní lokality existovaly a dokumentace je nehodnotí, 2. méně konfliktní lokality neexistovaly, avšak dokumentace neobsahuje odborné zdůvodnění tohoto závěru. V obou případech vzniká vnitřní rozpor mezi závěrem o přijatelnosti návrhu a rozsahem provedeného hodnocení. d) Směrnice Evropského parlamentu a Rady 2001/42/ES vyžaduje identifikaci, popis a vyhodnocení významných vlivů návrhu a rozumných alternativ zohledňujících cíle a geografický rozsah koncepce. Zákon č. 100/2001 Sb., o posuzování vlivů na životní prostředí, současně vyžaduje vyhodnocení pravděpodobných významných vlivů návrhu a jejich vzájemných souvislostí. Česká metodická praxe SEA vychází z požadavku, aby strategické hodnocení umožňovalo prostorové vyhodnocení střetů a identifikaci území s vyšší nebo nižší mírou environmentálních konfliktů, zejména v případech návrhů s významnými krajinnými, biologickými a kumulativními dopady. Z uvedeného plyne požadavek hodnotit nejen jednotlivé vlivy samostatně, ale také jejich prostorové překryvy a souběžné působení v území. Dokumentace však neobsahuje transparentní prostorové hodnocení konfliktnosti území a neumožňuje objektivně přezkoumat, proč byla preferována právě navržená akcelerační oblast. Tím není splněn požadavek úplného, preventivního a přezkoumatelného posouzení vlivů návrhu. e) Dokumentace neobsahuje transparentní prostorové porovnání konfliktů ani objektivní metodiku identifikace méně konfliktních lokalit. Výsledkem je nemožnost objektivně ověřit, zda navržené řešení představuje variantu s nejnižší environmentální, biologickou a prostorovou konfliktností.	

Poř.č.	Připomínkové místo	Číslo jednací	Článek	AO	Připomínka	Vyhodnocení
					Tato skutečnost představuje samostatně postačující věcný důvod pro zpochybnění přezkoumatelnosti dokumentace. Návrh řešení: Požaduji doplnění vyhodnocení SEA tak, aby obsahovalo transparentní a přezkoumatelné prostorové hodnocení konfliktnosti území, včetně systematického vyhodnocení environmentální, biologické, vizuální a prostorové konfliktnosti, konfliktnosti vůči obytnému prostředí, rekreačním funkcím území a prostorových překryvů více současně působících střetů. Současně požaduji doplnění metodiky hodnocení intenzity jednotlivých konfliktů, způsobu jejich vážení a prostorového modelu umožňujícího porovnání lokalit podle míry konfliktnosti. Současně požaduji objektivní a přezkoumatelné zdůvodnění, proč byla jako preferovaná vybrána právě akcelerační oblast AOV47 – Bukovec, a doložení, že navržené řešení představuje variantu s nejnižší environmentální, biologickou a prostorovou konfliktností. Pokud nebude možné uvedené nedostatky objektivně odstranit a prokázat, že při výběru akcelerační oblasti proběhla transparentní prostorová optimalizace území, požaduji vypuštění akcelerační oblasti AOV47 – Bukovec a souvisejícího územního opatření z návrhu Změny č. 2 Územního rozvojového plánu ČR. **7.6.5 Nedostatečné odůvodnění výběru AOV47 – Bukovec** a) Dokumentace SEA vychází z předpokladu, že navržená akcelerační oblast AOV47 – Bukovec představuje vhodné řešení pro umístění větrné energetiky a hodnotí její předpokládané vlivy na jednotlivé složky životního prostředí. Současně dokumentace pracuje s konkrétně vymezenou lokalitou jako s výsledným řešením. Dokumentace však neobsahuje transparentní vysvětlení, proč byla zvolena právě tato lokalita a proč nebyly preferovány jiné možné varianty. Není doloženo, z jakých konkrétních odborných podkladů bylo dosaženo závěru, že právě AOV47 – Bukovec představuje vhodnou lokalitu. Chybějící terénní ověření a lokální podklady neumožňují objektivně posoudit správnost výběru. Současně nebylo identifikováno systematické porovnání: ➢ alternativních lokalit, ➢ méně konfliktních území, ➢ antropogenně zatížených ploch, ➢ území s nižší krajinnou citlivostí, ➢ území s nižší biologickou konfliktností, ➢ území s nižší koncentrací environmentálních omezení. Dokumentace tak předkládá výsledné řešení bez doložení postupu, kterým bylo dosaženo jeho výběru. b) Pořizovatel předkládá konkrétní návrh akcelerační oblasti, avšak neprokazuje, proč právě tato lokalita představuje preferované řešení. Dokumentace neobsahuje: ➢ metodiku výběru navržené lokality, ➢ kritéria pro porovnání alternativních území, ➢ vážení jednotlivých environmentálních konfliktů, ➢ porovnání méně konfliktních lokalit, ➢ porovnání antropogenně zatížených území, ➢ objektivní zdůvodnění preference navrženého řešení. Posouzení tak neumožňuje ověřit, zda byla vybrána lokalita s nejnižšími možnými dopady. Strategické hodnocení přitom neslouží pouze k vyhodnocení následků již vybraného řešení, ale také k odůvodněnému výběru varianty s nejnižší mírou konfliktů a dopadů. c) Dokumentace hodnotí AOV47 – Bukovec jako přijatelné řešení. Současně však neprokazuje, proč byla preferována právě tato lokalita a proč nebyly zvoleny jiné možné varianty.	

Poř.č.	Připomínkové místo	Číslo jednací	Článek	AO	Připomínka	Vyhodnocení
					Obě tvrzení nemohou současně obstát. **Pokud navržená lokalita představuje řešení s nejnižšími dopady, musí být doloženo, na základě jakých kritérií a s jakými alternativami byla porovnávána.** Pokud takové porovnání provedeno nebylo, nelze objektivně tvrdit, že navržené řešení představuje preferovanou nebo optimalizovanou variantu. Z uvedeného plynou pouze dvě možnosti: 1. alternativní a méně konfliktní lokality existovaly a dokumentace je nehodnotí, 2. alternativní a méně konfliktní lokality neexistovaly, avšak dokumentace neobsahuje odborné zdůvodnění tohoto závěru. V obou případech vzniká vnitřní rozpor mezi výběrem konkrétní lokality a rozsahem provedeného hodnocení. d) Směrnice Evropského parlamentu a Rady 2001/42/ES vyžaduje identifikaci, popis a vyhodnocení rozumných alternativ zohledňujících cíle a geografický rozsah navrhované koncepce. Zákon č. 100/2001 Sb., o posuzování vlivů na životní prostředí, současně vyžaduje vyhodnocení pravděpodobných významných vlivů návrhu způsobem umožňujícím objektivní posouzení navrženého řešení. Česká metodická praxe SEA vychází z požadavku, aby strategické hodnocení umožňovalo transparentní odůvodnění výběru preferovaného řešení a objektivní porovnání alternativ vedoucích ke sledovanému cíli. Judikatura správních soudů současně potvrzuje, že součástí přezkoumatelnosti opatření obecné povahy je srozumitelné a transparentní odůvodnění výběru konkrétního řešení a vypořádání územních konfliktů. Dokumentace však neobsahuje objektivní zdůvodnění, proč byla preferována právě AOV47 – Bukovec, ani neumožňuje přezkoumat správnost výběru této lokality. Tím není splněn požadavek úplného, preventivního a přezkoumatelného posouzení vlivů návrhu. e) Dokumentace neobsahuje transparentní a objektivní odůvodnění výběru AOV47 – Bukovec ani neprokazuje, že byly systematicky porovnávány méně konfliktní alternativy. Výsledkem je nemožnost objektivně ověřit, zda navržené řešení představuje optimalizovanou variantu s nejnižšími dopady na území. Tato skutečnost představuje samostatně postačující věcný důvod pro zpochybnění přezkoumatelnosti dokumentace. Návrh řešení: Požaduji doplnění vyhodnocení SEA tak, aby obsahovalo transparentní a přezkoumatelné odůvodnění výběru akcelerační oblasti AOV47 – Bukovec, včetně metodiky výběru lokality, kritérií použitých pro porovnání jednotlivých území, způsobu vážení environmentálních střetů a systematického porovnání alternativních lokalit, méně konfliktních území, antropogenně zatížených ploch a území s nižší krajinnou a biologickou citlivostí. Současně požaduji doplnění objektivních odborných podkladů a terénního ověření umožňujícího přezkoumat správnost výběru navržené lokality. Současně požaduji objektivní a přezkoumatelné zdůvodnění, že akcelerační oblast AOV47 – Bukovec představuje řešení s nejnižšími možnými environmentálními, krajinnými a prostorovými dopady. Pokud nebude možné uvedené nedostatky objektivně odstranit a prokázat, že výběr lokality proběhl na základě transparentního porovnání alternativ a principu minimalizace konfliktů, požaduji vypuštění akcelerační oblasti AOV47 – Bukovec a souvisejícího územního opatření z návrhu Změny č. 2 Územního rozvojového plánu ČR. **7.7 Rozpor dokumentace SEA a návrhu územního opatření s odbornými podklady krajů v oblasti územního plánování** **<u>7.7.1 Rozpor se ZÚR Jihočeského kraje a souvisejícími dokumenty</u>** Navržené akcelerační oblasti nejsou v souladu s platnými Zásadami územního rozvoje Jihočeského kraje, s jejich projednávanými změnami, ani s Územní studií krajiny Jihočeského kraje, které byly pořízeny, projednány a schváleny v souladu se stavebním zákonem. Vymezení akceleračních oblastí tyto dokumenty fakticky obchází a nezohledňuje jejich závěry, čímž zakládá vážnou pochybnost o přezkoumatelnosti návrhu. **S obsahem výše uvedených dokumentů se navrhovaná koncepce nijak nevypořádává.** Návrh řešení: Změna č. 2 ÚRP by měla být doplněna o samostatné vyhodnocení souladu jednotlivých akceleračních oblastí s krajskými územně plánovacími podklady a dalšími relevantními odbornými dokumenty.	

Poř.č.	Připomínkové místo	Číslo jednací	Článek	AO	Připomínka	Vyhodnocení
					Pro každou akcelerační oblast by mělo být transparentně uvedeno: ➢ které zásady územního rozvoje krajů, územně analytické podklady, strategie ochrany krajinného rázu, územní studie krajiny a další odborné podklady byly použity, ➢ jak byly jednotlivé podklady vyhodnoceny, ➢ které podklady nebyly převzaty, ➢ z jakých věcných důvodů nebyly převzaty, ➢ jak byly vyhodnoceny vzniklé územní střety. Současně by mělo být doplněno samostatné vyhodnocení souladu každé akcelerační oblasti se zásadami územního rozvoje jednotlivých krajů, územně analytickými podklady, krajskými strategiemi ochrany krajinného rázu, územními studiemi krajiny a dalšími koncepčními dokumenty. Pokud některý podklad nebyl převzat nebo byl vyhodnocen odlišně, musí dokumentace uvést konkrétní odborné důvody tohoto postupu. Bez takového odůvodnění není možné přezkoumat, zda byly veřejné zájmy koordinovány způsobem odpovídajícím cílům územního plánování. Pokud nebude možné uvedené nedostatky objektivně a přezkoumatelně odstranit, požaduji vypuštění akcelerační oblasti AOV47 – Bukovec a souvisejícího územního opatření z návrhu Změny č. 2 Územního rozvojového plánu ČR. **7.7.2 Rozpor s platným usnesením zastupitelstva kraje Vysočina** Kraj Vysočina nebrání rozvoji obnovitelných zdrojů energie, nicméně proces vymezování akceleračních oblastí musí být veden **odborně, transparentně a v souladu s právními předpisy** i reálnými podmínkami kraje a obcí, **přičemž tato podmínka splněna není**. Zastupitelé kraje se výstavbou VTE zabývali již od roku 2007 a stále zůstává v platnosti usnesení č. 0302/05/2007/ZK Zastupitelstva Kraje Vysočina z roku 2007 ve znění: „ZK doporučuje obcím kraje Vysočina, aby pečlivě zvažovaly vydávání souhlasu s umístěním větrných elektráren (souhlasu s výstavbou objektů určených pro výrobu elektrické energie s využitím energie větru) na jejich území, a vyzývá je k důkladnému, všestrannému posuzování všech s investičním záměrem souvisejících ekonomických i mimoekonomických aspektů." Návrh řešení: Požaduji respektovat výše uvedené platné usnesení krajského zastupitelstva kraje Vysočina a zohlednit tuto skutečnost při vymezení předmětné AOV 47. Pokud nebude možné uvedené nedostatky objektivně a přezkoumatelně odstranit, požaduji vypuštění akcelerační oblasti AOV47 – Bukovec a souvisejícího územního opatření z návrhu Změny č. 2 Územního rozvojového plánu ČR. **7.7.3 Rozpor se Strategií ochrany krajinného rázu kraje Vysočina a její revizi z roku 2024** Strategie ochrany krajinného rázu Kraje Vysočina (2024), oblast krajinného rázu CZ0610-OB015 Pacovsko, výslovně požaduje: *„Zamezit výstavbě objektů převyšujících daný vymezený horizont a narušujících tak jeho charakter a celistvost."* Dále uvádí: *„Nestavět výškové stavby technicistní povahy, které mohou snížit estetickou nebo přírodní hodnotu krajinného rázu v exponovaném území."* A současně: *„Neumisťovat vertikální výškové stavby technicistní povahy tak, aby narušily typické pohledové partie prostoru sídla."* Tyto zásady se přitom přímo vztahují k obcím Bořetín, Hojovice, Chválkov, Dobešov a Vlkosovice, které se nacházejí v oblasti krajinného rázu Pacovsko. Dokumentace SEA však tento krajský koncepční podklad objektivně nezohledňuje. Návrh řešení: Změna č. 2 ÚRP by měla být doplněna o samostatné vyhodnocení souladu jednotlivých akceleračních oblastí s krajskými územně plánovacími podklady a dalšími relevantními odbornými dokumenty. Pro každou akcelerační oblast by mělo být transparentně uvedeno: ➢ které zásady územního rozvoje krajů, územně analytické podklady, strategie ochrany krajinného rázu, územní studie krajiny a další odborné podklady byly použity, ➢ jak byly jednotlivé podklady vyhodnoceny, ➢ které podklady nebyly převzaty,	

Poř.č.	Připomínkové místo	Číslo jednací	Článek	AO	Připomínka	Vyhodnocení
					➢ z jakých věcných důvodů nebyly převzaty, ➢ jak byly vyhodnoceny vzniklé územní střety. Současně by mělo být doplněno samostatné vyhodnocení souladu každé akcelerační oblasti se zásadami územního rozvoje jednotlivých krajů, územně analytickými podklady, krajskými strategiemi ochrany krajinného rázu, územními studiemi krajiny a dalšími koncepčními dokumenty. Pokud některý podklad nebyl převzat nebo byl vyhodnocen odlišně, musí dokumentace uvést konkrétní odborné důvody tohoto postupu. Bez takového odůvodnění není možné přezkoumat, zda byly veřejné zájmy koordinovány způsobem odpovídajícím cílům územního plánování. Pokud nebude možné uvedené nedostatky objektivně a přezkoumatelně odstranit, požaduji vypuštění akcelerační oblasti AOV47 – Bukovec a souvisejícího územního opatření z návrhu Změny č. 2 Územního rozvojového plánu ČR. **7.7.4 Nerovný a netransparentní přístup při zohlednění územně plánovacích podkladů krajů** Vymezování akceleračních oblastí na území krajů v rozporu s jejich dokumentací je nejen obtížně odůvodnitelné ale procesně i věcně nepřijatelné. Předložený způsob vymezování akceleračních oblastí **je neslučitelný s odbornými podklady krajů** v oblasti ochrany krajinného rázu a plánování krajiny, které byly v posledních letech systematicky zpracovány, projednány a promítnuty do zásad územního rozvoje nebo jejich projednávaných změn. Tyto podklady nejsou v rámci změny č. 2 UPR zohledněny, a to např. ani Územní studie krajiny Jihočeského kraje, která je zpracována pro celé území kraje a je na stejné úrovni a míře závaznosti jako jiné dílčí územní studie krajin jednotlivých ORP, které změna č 2 URP reflektuje. Návrh řešení: Změna č. 2 ÚRP by měla být doplněna o samostatné vyhodnocení souladu jednotlivých akceleračních oblastí s krajskými územně plánovacími podklady a dalšími relevantními odbornými dokumenty. Pro každou akcelerační oblast by mělo být transparentně uvedeno: ➢ které zásady územního rozvoje krajů, územně analytické podklady, strategie ochrany krajinného rázu, územní studie krajiny a další odborné podklady byly použity, ➢ jak byly jednotlivé podklady vyhodnoceny, ➢ které podklady nebyly převzaty, ➢ z jakých věcných důvodů nebyly převzaty, ➢ jak byly vyhodnoceny vzniklé územní střety. Současně by mělo být doplněno samostatné vyhodnocení souladu každé akcelerační oblasti se zásadami územního rozvoje jednotlivých krajů, územně analytickými podklady, krajskými strategiemi ochrany krajinného rázu, územními studiemi krajiny a dalšími koncepčními dokumenty. Pokud některý podklad nebyl převzat nebo byl vyhodnocen odlišně, musí dokumentace uvést konkrétní odborné důvody tohoto postupu. Bez takového odůvodnění není možné přezkoumat, zda byly veřejné zájmy koordinovány způsobem odpovídajícím cílům územního plánování. Pokud nebude možné uvedené nedostatky objektivně a přezkoumatelně odstranit, požaduji vypuštění akcelerační oblasti AOV47 – Bukovec a souvisejícího územního opatření z návrhu Změny č. 2 Územního rozvojového plánu ČR. Zdroje: MINISTERSTVO PRO MÍSTNÍ ROZVOJ ČR. Územní rozvojový plán – Návrh zadání Změny č. 2 Územního rozvojového plánu, 2025 [online]. Dostupné z: https://mmr.gov.cz/cs/ministerstvo/stavebni-pravo/koncepce-a-strategie/uzemni-rozvojovy-plan/zmena-c-2-uzemniho-rozvojoveho-planu-a-souvisejici. [cit. 23. 5. 2026]. MINISTERSTVO PRO MÍSTNÍ ROZVOJ ČR. Změna č. 2 Územního rozvojového plánu – Odůvodnění Změny č. 2 Územního rozvojového plánu včetně přílohy č. 1, 2026 [online]. Dostupné z: https://mmr.gov.cz/MMR/media/MMR-MMR/Ministerstvo/Stavebn%C3%AD%20pr%C3%A1vo/%C3%9Azemn%C3%AD%20pl%C3%A1nov%	

Poř.č.	Připomínkové místo	Číslo jednací	Článek	AO	Připomínka	Vyhodnocení
					C3%A1n%C3%AD/Zm%C4%9Bna%20%C4%8D.%202%20%C3%Bazemn%C3%ADho%20rozvojov%C3%A9ho%20pl%C3%A1nu/URP_Z2_oduvodneni.pdf. [cit. 23. 5. 2026]. MINISTERSTVO PRO MÍSTNÍ ROZVOJ ČR. Politika územního rozvoje České republiky ve znění závazném od 1. 10. 2025 [online]. Praha: Ministerstvo pro místní rozvoj ČR, 2025. Dostupné z: https://www.uur.cz/media/ik2nna12/uplne-zneni-pur-cr-po-zmene8-zavazne-od-01-10-2025.pdf. [cit. 23. 5. 2026]. MINISTERSTVO ŽIVOTNÍHO PROSTŘEDÍ ČR. Metodické doporučení MŽP ke zpracování vyhodnocení SEA pro ÚO dle § 8 odst. 2 zákona č. 249/2025 Sb., 2025 [online]. Dostupné z: https://portal.cenia.cz/eiasea/view/sea100_uzemni_opatreni. [cit. 23. 5. 2026]. KRAJ VYSOČINA. Připomínky k návrhu akceleračních oblastí, 2026 [online]. Dostupné z: interní dokumentace k projednání Změny č. 2 ÚRP. [cit. 23. 5. 2026]. JIHOČESKÝ KRAJ. Stanovisko k návrhu akceleračních oblastí – AOV47 Bukovec, 2026 [online]. Dostupné z: interní dokumentace k projednání Změny č. 2 ÚRP. [cit. 23. 5. 2026]. **7.8 Netransparentní a nepřezkoumatelná klasifikace dokumentace SEA v návrhu územního opatření** V případě Vyhodnocení vlivů na udržitelný rozvoj území (VVURÚ) jde o povinnou součást pořizování územně plánovací dokumentace podle stavebního zákona. V případě Změny č. 2 ÚRP je VVURÚ součástí odůvodnění dokumentace SEA a UO. VVURÚ hodnotí, jak budou navrhované změny působit na: ➢ životní prostředí (SEA – Strategic Environmental Assessment), ➢ hospodářský rozvoj, ➢ soudržnost společenství obyvatel území (dopady na obce, krajinu, bydlení, dopravu, rekreaci apod.). Cílem je posoudit, zda návrh: ➢ nepoškozuje životní prostředí, ➢ je slučitelný s principy udržitelného rozvoje, ➢ nepůsobí nepřiměřené negativní dopady. Právní základ VVURÚ: ➢ § 92 a násl. zákona č. 283/2021 Sb. (stavební zákon), ➢ příloha č. 4 stavebního zákona, ➢ zákon č. 100/2001 Sb. (SEA/EIA), ➢ směrnice SEA 2001/42/ES. V praxi je důležité, že právě VVURÚ obsahuje: ➢ hodnocení dopadů, ➢ tabulky vlivů, ➢ klasifikace typu -1 / 0 / +1, ➢ návrhy zmírňujících opatření, ➢ závěry SEA. A právě proto musí být tyto součásti VVURÚ metodicky přezkoumatelné a doložené. **7.8.1 Absence konkrétní metodiky klasifikace SEA, přičemž hodnocení je proto nepřezkoumatelné, netransparentní a neumožňuje ověřit, zda byly jednotlivé vlivy vyhodnoceny objektivně, konzistentně a reprodukovatelně.** Ministerstvo životního prostředí a Ministerstvo pro místní rozvoj dlouhodobě vydávají metodické pokyny a manuály pro SEA a VVURÚ v územním plánování (např. MANUÁL SEA – Vyhodnocení vlivů ÚPD na životní prostředí, metodická doporučení pro PÚR a ZÚR). Dokumentace SEA však neuvádí, podle které	

Poř.č.	Připomínkové místo	Číslo jednací	Článek	AO	Připomínka	Vyhodnocení
					konkrétní metodiky bylo hodnocení provedeno, ani jak byla stanovena bodová škála -1 / 0 / +1. Hodnocení je proto nepřezkoumatelné a nelze ověřit jeho objektivitu ani konzistenci. V dokumentech k AOV47 a ani k jiným AOV není nikde vyvěšená metodika, která by přesně definovala, co znamenají hodnoty „-1, 0, +1", jak byly vypočteny, jaké mají prahové hodnoty nebo podle jakého závazného předpisu byly přiřazovány. Naopak je z dokumentace patrné, že jde o expertní hodnoticí škálu použitou v rámci SEA/VVURÚ, ale bez doložené metodiky výpočtu či klasifikačního systému. V hodnocení SEA „AOV47 – Bukovec" jsou jednotlivé vlivy hodnoceny pouze slovně a číselně takto: „Účinek: Přímý, mírně negativní" „Čas / Trvání: Krátkodobé -1, dlouhodobé -1" nebo: „0 / +1" „Krátkodobý 0, dlouhodobý +1" Současně dokumentace nikde nevysvětluje: ➢ co je „mírně negativní", ➢ jaký rozdíl je mezi „0" a „-1", ➢ zda existuje škála např. -2 až +2, ➢ jaké indikátory byly použity, ➢ zda byly aplikovány jednotné hodnotící prahy, ➢ ani jak byla zajištěna reprodukovatelnost hodnocení. To je z hlediska přezkoumatelnosti zásadní problém. Dokumentace pouze obecně uvádí, že hodnocení vychází z procesu SEA/VVURÚ a z podkladů podle ZOZE: ➢ zákon č. 249/2025 Sb. (ZOZE), ➢ zákon č. 283/2021 Sb. (stavební zákon), ➢ proces SEA dle zákona č. 100/2001 Sb., ➢ biologická posouzení, ➢ podklady ÚAP, ZÚR, PÚR, ➢ expertní posouzení zpracovatelů EKOLA group, ASITIS a DHP Conservation. Dále dokumentace uvádí pouze obecné tvrzení, že: „U některých navržených akceleračních oblastí byly identifikovány potenciální mírné negativní vlivy." a že: „v procesu SEA identifikovány potenciální negativní vlivy … byla navržena opatření" Nikde ale není popsána metodika převodu těchto odborných závěrů do bodové škály -1 / 0 / +1. Přičemž hodnocení SEA musí být: přezkoumatelná, transparentní, opřená o ověřitelné podklady, metodicky konzistentní. Tyto požadavky vyplývají zejména z: ➢ zákona č. 100/2001 Sb., o posuzování vlivů na životní prostředí, ➢ směrnice SEA 2001/42/ES, ➢ § 38 a § 39 stavebního zákona, ➢ judikatury NSS k přezkoumatelnosti SEA a územně plánovací dokumentace. Z dokumentace SEA ale nevyplývá: ➢ existence schválené metodiky, ➢ metodického pokynu MŽP, ➢ kvantifikace vlivů,	

Poř.č.	Připomínkové místo	Číslo jednací	Článek	AO	Připomínka	Vyhodnocení
					➢ ani validace bodového systému. Přitom v dokumentaci je přímo uvedeno: „V souvislosti s Vyhodnocením vlivů na udržitelný rozvoj území (VVURÚ)…" a dále: „Závěry provedeného hodnocení Vyhodnocení vlivů návrhu Změny č. 2 Územního rozvojového plánu na udržitelný rozvoj území…" Naopak text hodnocení SEA působí jako čistě expertní subjektivní klasifikace bez zveřejněných pravidel. Dokumentace používá bodové hodnocení vlivů (-1, 0, +1), aniž by byla doložena metodika tohoto hodnocení, jeho kritéria, prahové hodnoty nebo způsob převodu odborných zjištění do výsledné klasifikace. Není zřejmé zda jde o standardizovaný systém dle metodiky MŽP, autorizované SEA metodiky nebo interní expertní odhad zpracovatele. Hodnocení je proto nepřezkoumatelné, netransparentní a neumožňuje ověřit, zda byly jednotlivé vlivy vyhodnoceny objektivně, konzistentně a reprodukovatelně. Z dokumentace nevyplývá žádný právní ani metodický podklad, který by stanovoval význam hodnot -1, 0 a +1 nebo způsob jejich aplikace. Chybí definice intenzity vlivu, rozsahu, významnosti i kumulativního účinku. Tím je porušen požadavek přezkoumatelnosti vyhodnocení vlivů na životní prostředí. Návrh řešení: Požaduji doplnit metodiku tohoto hodnocení, jeho kritéria, prahové hodnoty nebo způsob převodu odborných zjištění do výsledné klasifikace s odkazem na její zdroj včetně významu hodnot -1, 0 a +1 nebo způsob jejich aplikace. Na základě tohoto doplnění provést přezkoumatelné, transparentní hodnocení, kde jednotlivé vlivy budou vyhodnoceny objektivně, konzistentně a reprodukovatelně. Doplnit definice intenzity vlivu, rozsahu, významnosti i kumulativního účinku. Pokud nebude možné uvedené nedostatky objektivně a přezkoumatelně odstranit, požaduji vypuštění akcelerační oblasti AOV47 – Bukovec a souvisejícího územního opatření z návrhu Změny č. 2 Územního rozvojového plánu ČR. **7.8.2 Neobjektivita hodnocení SEA** Argumentace v hodnocení SEA a odůvodnění územního opatření nepůsobí jako objektivní nezávislé posouzení stavu, ale jako odůvodnění předem zvoleného závěru. Rozpory v hodnocení (jakkoli nedokonalém a neúplném) a závěrech působí jako rétorický manévr a nikoli jako konzistentní a přezkoumatelné tvrzení. Hodnocení SEA i další podklady (tzv. posouzení návrhu AO – druhy a stanoviště) často neodpovídají skutečnosti, tj. byly připraveny před konečným vymezením AO nebo pravou hranic. Hodnocení většinou bohorovně vyjmenovává potenciálními záměry poškozené zájmy ochrany přírody a krajiny bez reakce na tato poškození a dospívá ke schematickému závěru, že vliv záměrů bude mírný (mírně negativní), tj. z hlediska posuzování vlivů na životní prostředí v SEA přijatelný. Takové hodnocení však není v souladu se ZOZE, zákonem ochrany přírody a metodikou MŽP, kteréžto předpisy posuzují zákonnost takového hodnocení ve smyslu ust. § 4 odst. 2, § 5b odst. 1, § 12 odst. 2 a § 56 zákona o ochraně přírody. Tj. zákonnost je posuzována prizmatem projektového posuzování. Návrh řešení: Požaduji doplnit metodiku tohoto hodnocení, jeho kritéria, prahové hodnoty nebo způsob převodu odborných zjištění do výsledné klasifikace s odkazem na její zdroj. Na základě tohoto doplnění provést přezkoumatelné, transparentní hodnocení, kde jednotlivé vlivy budou vyhodnoceny objektivně, konzistentně a reprodukovatelně. Pokud nebude možné uvedené nedostatky objektivně a přezkoumatelně odstranit, požaduji vypuštění akcelerační oblasti AOV47 – Bukovec a souvisejícího územního opatření z návrhu Změny č. 2 Územního rozvojového plánu ČR. **7.8.3 Rozpor s metodikou a závaznými požadavky na vyhodnocení SEA** Dokumentace vztahující se k AOV47 – Bukovec neprokazuje soulad s metodickými a právními požadavky používanými pro vymezování akceleračních oblastí a zpracování vyhodnocení SEA. Přestože dokumentace dospívá k závěru o přijatelnosti navrženého řešení, v jednotlivých částech nejsou doloženy některé základní postupy vyžadované metodikami Ministerstva životního prostředí, Ministerstva pro místní rozvoj a relevantními právními předpisy. Významné je současně, že Ministerstvo pro místní rozvoj ve své odpovědi podle zákona č. 106/1999 Sb. výslovně uvádí, že při zpracování vyhodnocení SEA pro Změnu č. 2 ÚRP byly použity zejména metodické	

Poř.č.	Připomínkové místo	Číslo jednací	Článek	AO	Připomínka	Vyhodnocení
					dokumenty MŽP ke zpracování SEA pro územní opatření, Manuál SEA a metodika pro stanovování podmínek a zmírňujících opatření. Dokumentace AOV99 – Podkovné současně vykazuje následující rozpory: a) Rozpor s Manuálem SEA (MMR/MŽP) Manuál SEA požaduje hodnocení: ➢ přímých, ➢ nepřímých, ➢ sekundárních, ➢ synergických, ➢ kumulativních, ➢ krátkodobých, ➢ dlouhodobých vlivů, ➢ vztahů mezi jednotlivými složkami prostředí. Dokumentace AOV47 – Bukovec však neobsahuje: ➢ regionální model biologických vazeb, ➢ scénářové hodnocení fragmentace krajiny, ➢ dlouhodobé modelování změn využití území, ➢ vyhodnocení nepřímých ekologických funkcí, ➢ hodnocení vazeb mezi jednotlivými biologickými lokalitami. b) Rozpor s metodickým doporučením MŽP pro vyhodnocení SEA pro územní opatření Metodické doporučení MŽP požaduje přezkoumatelný postup zpracování SEA a současně zdůrazňuje preventivní funkci procesu SEA při předcházení negativním vlivům na životní prostředí. Dokumentace AOV47 – Bukovec však současně: ➢ připouští existenci biologických střetů, ➢ přesouvá část hodnocení na následný monitoring, ➢ neprokazuje dostatečnost biologických podkladů, ➢ neprokazuje způsob převodu odborných zjištění do výsledných závěrů. c) Rozpor s metodikou pro podmínky a zmírňující opatření Metodika MŽP požaduje, aby podmínky a zmírňující opatření byly navrženy specificky pro konkrétní akcelerační oblast a vycházely z podrobného vyhodnocení jejích charakteristik. Dokumentace AOV47 – Bukovec však neprokazuje: ➢ podle jakých kritérií byla navržená opatření stanovena, ➢ jak byla hodnocena jejich účinnost, ➢ jaké jsou limity jejich použitelnosti, ➢ jak bude ověřována jejich funkčnost. d) Rozpor s metodikou posouzení akceleračních oblastí Metodika k návrhu akceleračních oblastí požaduje: ➢ shromáždění dostupných dat, ➢ jejich analýzu, ➢ případné terénní ověření, ➢ následné hodnocení významnosti vlivů.	

Poř.č.	Připomínkové místo	Číslo jednací	Článek	AO	Připomínka	Vyhodnocení
					Dokumentace AOV47 – Bukovec však neprokazuje: ➢ úplnost biologických podkladů, ➢ dostatečnost regionálních dat, ➢ hodnocení dlouhodobých biologických vazeb, ➢ úplnost terénních podkladů. e) Rozpor se směrnicí 2001/42/ES a zákonem č. 100/2001 Sb. Směrnice SEA a zákon o posuzování vlivů na životní prostředí vyžadují objektivní a přezkoumatelné hodnocení významných vlivů koncepce na životní prostředí. Pokud dokumentace současně připouští biologické střety, odbornou nejistotu a existenci významných biologických struktur, avšak neprokazuje úplnost podkladů a metodiku výsledných závěrů, nelze objektivně ověřit správnost hodnocení. Dokumentace je proto v této části zatížena neúplně zjištěným skutkovým stavem a nepřezkoumatelností. Návrh řešení: Požaduji doplnění dokumentace AOV99 – Podkovné o přezkoumatelné doložení souladu s použitými metodickými postupy, včetně explicitního odůvodnění způsobu hodnocení významnosti vlivů, doložení použitých kritérií, metodiky stanovení účinnosti zmírňujících opatření a doplnění chybějících biologických a kumulativních hodnocení. Pokud nebude možné uvedené nedostatky objektivně a přezkoumatelně odstranit, požaduji vypuštění AOV99 – Podkovné a souvisejícího územního opatření z návrhu Změny č. 2 Územního rozvojového plánu České republiky. Zdroje: MINISTERSTVO ŽIVOTNÍHO PROSTŘEDÍ ČR. Metodické doporučení ke zpracování vyhodnocení vlivů na životní prostředí pro územní opatření dle § 8 odst. 2 zákona č. 249/2025 Sb., o urychlení využívání některých obnovitelných zdrojů energie [online]. Praha: Ministerstvo životního prostředí ČR, 2025. Dostupné z: https://portal.cenia.cz/eiasea/dokumenty/dokumentSoubor/2245/Metodick%C3%A9%20doporu%C4%8Den%C3%AD%20M%C5%BDP%20ke%20zpracov%C3%A1n%C3%AD%20vyhodnocen%C3%AD%20SEA%20pro%20%C3%9AO_%20final_15_12_25_pro_zve%C5%99ejn%C4%9Bn%C3%AD_IS_SEA.pdf. [cit. 23. 5. 2026]. MINISTERSTVO PRO MÍSTNÍ ROZVOJ ČR; MINISTERSTVO ŽIVOTNÍHO PROSTŘEDÍ ČR. MANUÁL SEA – Vyhodnocení vlivů ÚPD na životní prostředí a další souvislosti. Jednotné postupy a náležitosti v rámci strategického posuzování vlivů na životní prostředí a veřejné zdraví [online]. Praha: MMR ČR, 2025. Dostupné z: https://portal.cenia.cz/eiasea/dokumenty/dokumentSoubor/2244/Vyhodnoceni_vlivu_UPD_na_zivotni_prostredi_a_dalsi_souvislosti.pdf. [cit. 23. 5. 2026]. MINISTERSTVO ŽIVOTNÍHO PROSTŘEDÍ ČR. Metodika ke stanovování podmínek a zmírňujících opatření v návrhu územního opatření podle zákona č. 249/2025 Sb. [online]. Praha: Ministerstvo životního prostředí ČR, 2025. Dostupné z: https://mzp.gov.cz/system/files/2025-12/OSDE-metodika_ke_stanoveni_podminek_a_zmirnujicich_opatreni-20251212.pdf. [cit. 23. 5. 2026]. MINISTERSTVO ŽIVOTNÍHO PROSTŘEDÍ. Postup posouzení návrhu akcelerační oblasti a tvorby podkladů pro návrh územního opatření pro akcelerační oblast ve vztahu k výskytu volně žijících živočichů, planě rostoucích rostlin a přírodních stanovišť [online]. Praha: Ministerstvo životního prostředí, 2025. Dostupné z: https://mzp.gov.cz/system/files/2025-09/OSDE_Postup_posouzeni_akceleracnich_oblasti-09062025.pdf. [cit. 23. 5. 2026]. ČESKÁ REPUBLIKA. Zákon č. 100/2001 Sb., o posuzování vlivů na životní prostředí [online]. Dostupné z: https://www.zakonyprolidi.cz/cs/2001-100. [cit. 23. 5. 2026]. EVROPSKÝ PARLAMENT A RADA EU. Směrnice 2001/42/ES o posuzování vlivů některých plánů a programů na životní prostředí [online]. Dostupné z: https://eur-lex.europa.eu/legal-content/CS/TXT/?uri=CELEX:32001L0042. [cit. 23. 5. 2026]. **<u>7.9 Absence dostatečných podkladů k hodnocení SEA</u>** Při zákonném hodnocení SEA je nutno se opřít o podklady relevantní a přezkoumatelné. Tak tomu ale v případě posuzované AO není.	

Poř.č.	Připomínkové místo	Číslo jednací	Článek	AO	Připomínka	Vyhodnocení
					Negativnímu působení VTE na přírodu a krajinu se nelze vyhnout a je třeba snést větší negativní dopady, než u jiných staveb. Ale právě proto je třeba za prvé umísťovat VTE do míst s minimálními zájmy zákonné ochrany přírody a krajiny a za druhé v těchto místech navrhovat podmínky a účinná opatření ke zmírnění působení VTE, nikoli podmínky „potěmkinovského" typu, jako je v návrzích území opatření. Podmínku 1 i 2 lze při relativně malých výměrách AO splnit, ovšem za cenu podrobného a poctivého vyhodnocování stavu přírody a krajiny na základě všech dostupných podkladů. K tomu se návrhy územních opatření zdaleka nepřibližují. Jestliže není nic známo o „výstupech", tj. umístění, plochách a typech staveb, tím spíše musí být detailnější „vstupy" tj. průzkumy a další podklady pro posouzení potenciálních vlivů překračujících zákonnou mez. **Z návrhů AO naprosto nevyplývá, z jakých podkladů se při jejich vymezování vycházelo.** Pokud to byly pouze dostupné mapové podklady o známých jevech (NATURA 2000, ZCHÚ, ochranná pásma různých typů, pásma památkové ochrany apod.), jde o podklady zcela nedostatečné. Původ podkladů je nejasný, mapové GIS vrstvy v průběhu vzniku AO nebyly běžně přístupné (viz připomínka podatele č.…). Pokud jsou ale podklady pouze tyto mapové vrstvy, jde o podklady zjevně nedostatečné pokud není zřejmé zadání, s ohledem na jaké jevy se mají vrstvy zpracovávat. Rovněž k nim chybí interpretační vodítka. **Dle názoru podatele jsou odklady pro územní opatření nepravdivé, neúplné nebo zkreslené, když toto stanovisko zaujímá i navzdory tomu, že tyto podklady oficiálně nejsou ani nikde uváděny.** Aniž by bylo třeba zabývat se všemi nadhozenými možnostmi, přinejmenším neúplnost podkladů vyplývá z krátké doby, po kterou byly připravovány přírodovědné průzkumy AO (srpen – říjen 2025), nedostatky takových průzkumů, které se navíc nemohly opírat o posouzení v terénu, jsou zřejmé. Podatel připomínky upozorňuje na nebývalou časovou tíseň, v níž byly poklady opatřovány. Tzv. přírodovědné průzkumy probíhaly mezi srpnem a říjnem 2025. To neodpovídá ani pokřivenému návrhu novely vyhlášky MŽP č. 142/2018 Sb., natožpak běžnému zákonnému postupu při hodnocení kauzálních záměrů. **Tzv. průzkumy byly provedeny doslova skandálním způsobem bez terénního průzkumu, pouze na základě údajů u NDOP či literárních rešerší. Průzkumy jsou tedy neadekvátní vzhledem k závažnosti dopadů předpokládaných záměrů na zákonné zájmy ochrany přírody a navíc jsou provedeny neautorizovanými osobami.** Na tuto skutečnost bylo Ministerstvo životního prostředí výslovně a písemně krajskými úřady upozorňováno. Dále v případech, v nichž krajské úřady disponují vlastními podklady, dospěly tyto úřady k naprosto odlišným závěrům, pokud jde o zákonnou možnost vydat souhlasné stanovisko k navrhovanému územnímu opatření. Pokud Metodika MŽP v bodě 6 na str. 9-10 uvádí jako možné podklady další informace o území včetně terénních průzkumů, **míní se tím nutnost pořízení dalších podkladů, pokud jsou vyjmenované podklady pro vydání územního opatření nedostatečné.** Dále podatel dodává, že příprava AO probíhala **před schválením, platností a účinností ZOZE**, nařízení vlády č. 507/2025 Sb., o stanovení území, na kterých nelze vymezovat akcelerační oblasti a novely vyhlášky č. 142/2018 Sb. Nejednalo se o nepodstatnou přípravu, ale o reálné vymezování nad mapovými podklady, které po účinnosti uvedených normativních právních aktů nebylo revidováno. Dále podatel dodává, že MMR a MŽP jako předkladatelé při vymezování AO ignorovali podklady a strategie krajských i městských úřadů k ochraně přírody i krajiny. Není tedy zřejmé na základě jakých podkladů jsou AO navrženy, na základě jakých metodik byly hodnoceny odborné (skutkové) otázky, zda a s jakým výsledkem byly diskutovány s odbornou i širokou veřejností. S krajskými úřady, přes opakované nabídky krajů ke spolupráci, odborné otázky diskutovány nebyly. Přitom bylo MŽP upozorněno Krajem Vysočina na podklady, kterými Kraj Vysočina disponuje a ve 26 přílohách bylo provedeno předběžné vyhodnocení připravovaných AO (tehdy akceleračních zón) ze strany Krajského úřadu Kraje Vysočina. Požadavek na projednání navrhovaných AO ze strany předkladatelů s dotčenými obcemi výslovně vznesli zástupci samosprávy Kraje Vysočina (hejtman kraje a přítomní radní) na jednání se zástupci MŽP a MPO na Výboru pro strategické projekty, životní prostředí a MA 21 dne 11.3.2025. Návrh řešení: Vzhledem k neúplnosti a případným dalším vadám podkladů, o něž se opírá navrhované územní opatření, by ke každému záměru bylo třeba provést hodnocení H 67, vydat JES a přinejmenším provést zjišťovací řízení podle zákona EIA. To by se ale zcela míjelo s účelem existence AO.	

Poř.č.	Připomínkové místo	Číslo jednací	Článek	AO	Připomínka	Vyhodnocení
					Pokud nebude možné uvedené nedostatky objektivně a přezkoumatelně odstranit, požaduji vypuštění akcelerační oblasti AOV47 – Bukovec a souvisejícího územního opatření z návrhu Změny č. 2 Územního rozvojového plánu ČR. **<u>7.10 Rozpor koncepce Změny č. 2 URP a návrhu územního opatření o vymezení AOV 47 Bukovce včetně související dokumentace s politikou krajů v oblasti OZE a reálným stavem rozvoje OZE v krajích. Rozpor s politikou státu v oblasti OZE</u>** ##### 7.10.1 Rozpor s politikou kraje Vysočina a stavem rozvoje OZE v Kraji Vysočina **Kraj Vysočina podporuje obnovitelné zdroje energie – na území kraje je cca 120 malých vodních elektráren a cca 70 bioplynových stanic.** Krajský úřad Kraje Vysočina a obecní úřady obcí s rozšířenou působností se během posledních tří let vyjadřovaly a vydávaly jednotná environmentální stanoviska (dále jen „JES") **k 42 fotovoltaickým elektrárnám (dále jen „FVE") o celkové kapacitě 153,1 MW.** V odkazu předkládáme mapu FVE (https://www.mapotic.com/fotovoltanicke-elektrarny-cr) umístěných na střechách budov na území Kraje Vysočina. Kraj Vysočina zahájil projekty s výstavbou fotovoltaických elektráren na střechách svých budov nebo svých příspěvkových organizací. **V současné době stojí na území Kraje Vysočina celkem tři větrné parky se sedmi stroji. Nachází se v katastru obcí Pavlov u Jihlavy, ve Věžnici a v obci Kámen (okres Havlíčkův Brod). Zároveň krajský úřad během dvou let obdržel tři žádosti k výstavbě větrných elektráren** v rámci procesu posuzování vlivů na životní prostředí podle zákona č. 100/2001 Sb. Jestliže bychom rovnoměrně rozdělili obnovitelné zdroje energie na celé území České republiky s celkovou kapacitou 3000 MW, tak **Kraj Vysočina již s výše uvedeným výkonem FVE a s připravovanými VTE bude splňovat státní požadavek, tzn. 3 000 MW / 14 krajů = 214 MW.** **V Kraji Vysočina je postavena jaderná elektrárna Dukovany se čtyřmi reaktory a budou se stavět další dva nové reaktory.** Kraj Vysočina podporuje tento nízkoemisní zdroj elektřiny. Projednává se Koncepce nakládání s radioaktivním odpadem a vyhořelým jaderným palivem (aktualizace pro období 2025 až 2035 s výhledem po roce 2050) v souvislosti s výběrem lokality pro umístění vyhořelého jaderného paliva, přičemž v Kraji Vysočina jsou navrženy dvě lokality a s velkou pravděpodobností bude některá z nich vybrána. **Území Kraje Vysočina je již zatíženo a omezeno stavbou jaderné elektrárny a výstavbou nových bloků a bude dále zatíženo případným výběrem lokality pro umístění vyhořelého jaderného paliva.** V minulých letech zástupci MŽP na jednání Komise Rady Asociace krajů České republiky (dále jen „AKČR") pro životní prostředí a energetiku informovali, že návrh AO bude pro obnovitelné zdroje, tzn. pro větrnou a fotovoltaickou energii. Rada AKČR poslala po posledním jednání v roce 2025 dopis předsedovi vlády, na MŽP a Ministerstvo pro místní rozvoj, aby mimo jiné byla zřízena pracovní platforma za účasti zástupců krajů, která by transparentně stanovila cíle v oblasti zvýšení instalace obnovitelných zdrojů energie prostřednictvím akceleračních oblastí celostátního významu a rovněž by stanovila jasná kritéria pro rozdělení tohoto výkonu mezi kraje. Tyto apely z AKČR nebyly ze strany ústředních orgánů vyslyšeny. Vymezení připravovaných akceleračních oblastí v URP a připravovaných ploch pro obnovitelné zdroje v Zásadách územního rozvoje obou dvou krajů se však věcně, ani argumentačně nepotkává, ačkoliv tyto podklady byly v rámci přípravy UO a SEA těmito kraji předloženy! **Žádná z těchto skutečností nebyla při stanovení předmětných akceleračních oblastí na území kraje Vysočina zohledněna.** Návrh řešení: Požaduji respektovat již vymezená území pro rozvoj OZE v kraji Vysočina a zohlednit výše uvedené skutečnosti při vymezení předmětné AOV 47. Pokud nebude možné uvedené nedostatky objektivně a přezkoumatelně odstranit, požaduji vypuštění akcelerační oblasti AOV47 – Bukovec a souvisejícího územního opatření z návrhu Změny č. 2 Územního rozvojového plánu ČR. ##### 7.10.2 Rozpor s politikou Jihočeského kraje a stavem rozvoje OZE v Jihočeském kraji Jihočeský kraj ve vztahu k obnovitelným zdrojům energie pořizuje změnu č. 10 Zásad územního rozvoje, která vymezuje území s vyloučením možnosti umisťování výroben z obnovitelných zdrojů energie a dále prověřuje vymezení zastavitelných ploch pro konkrétní možnost jejich umístění (bez akcelerace). Tato změna již byla s veřejností řádně projednána dle stavebního zákona, nyní se připravuje její opakované veřejné projednání.	

Poř.č.	Připomínkové místo	Číslo jednací	Článek	AO	Připomínka	Vyhodnocení
					Vymezení připravovaných akceleračních oblastí v URP a připravovaných ploch pro obnovitelné zdroje v Zásadách územního rozvoje obou dvou krajů se však věcně, ani argumentačně nepotkává, ačkoliv tyto podklady byly v rámci přípravy UO a SEA těmito kraji předloženy! Návrh řešení: Požaduji respektovat již vymezená území pro rozvoj OZE v Jihočeském kraji a zohlednit výše uvedené skutečnosti při vymezení předmětné AOV 47. Pokud nebude možné uvedené nedostatky objektivně a přezkoumatelně odstranit, požaduji vypuštění akcelerační oblasti AOV47 – Bukovec a souvisejícího územního opatření z návrhu Změny č. 2 Územního rozvojového plánu ČR. ##### 7.10.3 Rozpor s energetickou politikou a strategií ČR Změna č. 2 se vůbec nezabývá ani dopady rozvoje jaderné energie na zajištění energetické nezávislosti na fosilních palivech nebo na snížení emisí CO2. Dostavba dalších bloků Dukovan přitom zcela jistě bude mít na snížení energetické závislosti a na emise CO2 v ČR podstatný vliv. Všechny tyto varianty by měly být poměřeny s dlouhodobými negativními dopady OZE a mělo by být objektivně zhodnoceno, zda je vůbec rozvoj OZE vhodnou cestou a zda by neměly být upřednostněny cesty jiné. Podatel jen na okraj připomíná, že první nový blok Dukovan má být dle tvrzení vlády v provozu již v roce 2036, což skutečně není vzdálené datum. Vodíková strategie pak na léta 2031 – 2050 plánuje dalekosáhlý rozvoj tohoto druhu energie (kapitola 4.2.3). Tato etapa (její začátek) se také rychle blíží a není tedy zřejmé, proč není možné řešit energetickou potřebu ČR i tímto způsobem (otázkou proto je, zda by se spíše již nyní neměly namísto OZE začít plánovat a posléze realizovat vodíkové plynovody, aby byla infrastruktura připravena na situaci, kdy se bude vodík běžně vyrábět a používat jako zdroj energie). **Směřování energetiky tímto směrem je rozhodně méně invazivní a dlouhodobě udržitelnější než VTE, přesto tento fakt Změna č. 2 vůbec nijak nereflektuje a nehodnotí a neporovnává různé varianty řešení energetické závislosti.** Pokud by stát přesto chtěl podporovat vedle rozvoje jádra a vodíku i VTE, **pak by řešením souladným s Ústavou ČR bylo ponechat vymezení akceleračních zón na územních plánech jednotlivých obcí, které samy budou rozhodovat o svém rozvoji a o využití svého území.** Návrh řešení: Požaduji respektovat a zohlednit výše uvedené skutečnosti při vymezení předmětné AOV 47. Pokud nebude možné uvedené nedostatky objektivně a přezkoumatelně odstranit, požaduji vypuštění akcelerační oblasti AOV47 – Bukovec a souvisejícího územního opatření z návrhu Změny č. 2 Územního rozvojového plánu ČR. **<u>7.11. Neúplné publikované informace pořizovatelem Změny č. 2 URP ČR</u>** Publikované informace Ministerstvem pro místní rozvoj návrhu Změny č. 2 ÚRP včetně všech jeho příloh, nejsou všechny, které soustředil zpracovatel návrhu, kterým je Ústav územního rozvoje se sídlem v Brně. **Chybí zejména zadání ke zpracování návrhu Změny č. 2 ÚRP podle, které byl tento dokument připravován.** Zpracovatel nepostupoval podle zadání Vlády ČR, která toto zadání učinila prostřednictvím usnesení č. 811 ze dne 22.10.2025. Návrh řešení: Podatel připomínky žádá, aby Ministerstvo pro místní rozvoj zveřejnilo skutečné zadání podle něhož byl zpracován návrh Změny č. 2 ÚRP. Toto zadání by mělo odpovídat výsledku návrhu Změny č. 2 ÚRP v textové části, části odůvodnění a dále všech příloh, jejich zveřejnění bylo oznámeno prostřednictvím publikace Veřejné vyhlášky Ministerstva pro místní rozvoj č.j. MMR-25750/2026-81 ze dne 14.04.2026. **<u>7.12. Provedení průzkumů neautorizovanými osobami</u>** Z předložené informace Ústavem územního rozvoje jako zpracovatele návrhu Změny č. 2 ÚRP, je zřejmé, že neexistují dokumenty o pověření úředních osob k činnostem na přípravě návrh Změny č. 2 ÚRP. **Nelze tudíž vyloučit, že návrh Změny č. 2 ÚRP vypracovaly neúřední osoby, které k tomu neměly oprávnění a vyjmenované úřední osoby jen formálně přikryly (svými úředními podpisy) práci jiných soukromých osob.** Tomu odpovídá i výsledek. **Tzv. průzkumy byly provedeny doslova skandálním způsobem bez terénního průzkumu, pouze na základě údajů u NDOP či literárních rešerší.** Průzkumy jsou tedy neadekvátní vzhledem k závažnosti dopadů předpokládaných záměrů na zákonné zájmy ochrany přírody a navíc jsou **provedeny neautorizovanými osobami.** Na tuto skutečnost bylo Ministerstvo životního prostředí výslovně a písemně krajskými úřady upozorňováno. Návrh řešení:	

Poř.č.	Připomínkové místo	Číslo jednací	Článek	AO	Připomínka	Vyhodnocení
					Podatel připomínky žádá, aby Změna č. 2 URP ČR byla zpracována výhradně osobami s příslušnou autorizací, zejména co se týče podkladů pro dokumentaci SEA. **VIII. PŘIPOMÍNKY OBECNÉHO CHARAKTERU KE KONCEPCI A PROVEDENÍ NÁVRHU ZMĚNY Č. 2 ÚZEMNÍHO ROZVOJOVÉHO PLÁNU ČR A NÁVRHU ÚZEMNÍHO OPATŘENÍ O VYMEZENÍ AOV Č. 47 BUKOVEC, SOUVISEJÍCÍ DOKUMENTACI SEA, A JEJICH ODŮVODNĚNÍ** **8.1 Koncepčně chybný nástroj územního plánování ve formě změny Územního rozvojového plánu ČR** Vymezení akceleračních oblastí s největší pravděpodobností povede k tomu, že záměry OZE v nich umisťované budou upřednostňovány **a nedojde už nikdy k řádnému posouzení jejich negativních dopadů na životní prostředí, na krajinný ráz, na zdraví a životy lidí.** ##### 8.1.1 Nedostatečné posouzení SEA a koncepčně chybný nástroj územního plánování ve formě změny Územního rozvojového plánu převážně vylučuje EIA Už pouze z tohoto důvodu by mělo být vyhodnocení vlivů Změny č. 2 a UO extrémně podrobné a kvalitní, **prakticky na úrovni EIA.** Překážkou pro takové podrobné posouzení je ale fakt, že je **měřítko ÚRP příliš velké a neumožňuje skutečně posoudit dopady vymezení AOV 47 (jiné by to bylo na úrovni územního plánu, resp. v procesu EIA se znalostí konkrétního záměru).** Na vymezení akceleračních oblastí navíc naváže zrychlené a zjednodušené povolovací řízení před Dopravním a energetickým stavebním úřadem, v rámci kterého bude úřad ověřovat, zda jsou záměry v souladu **s vágními a nicneříkajícími podmínkami** územního opatření. V souladu s těmito obecnými podmínkami ale budou prakticky jakékoliv záměry, což znamená, že skutečné vlivy VTE realizovaných **v AOV47 nebudou nikdy reálně posouzeny.** Uvedené obavy podatele plynou z § 25 zákona č. 249/2025 Sb. ZOZE, kde se uvádí, že: *(1) Územní opatření je závazné pro vyjádření, závazné stanovisko nebo rozhodnutí vydávaná pro záměr pro využití obnovitelného zdroje energie v akcelerační oblasti, s výjimkou vyjádření nebo závazného stanoviska podle § 36 stavebního zákona.* *(2) Nesplňuje-li záměr pro využití obnovitelného zdroje energie podmínky nebo zmírňující opatření stanovené v územním opatření nebo v územním plánu podle § 22, vydá správní orgán, jehož působnosti se tyto podmínky nebo zmírňující opatření týkají, nesouhlasné vyjádření nebo závazné stanovisko anebo zamítne žádost o vydání rozhodnutí.* Pokud tedy bude DESÚ chtít, jednoduše řekne, že vše už bylo řádně a dostatečně posouzeno v rámci Změny č. 2, záměr je v souladu s územním opatřením a v povolovacím řízení není už co řešit. **Obcím se pak budou mimořádně špatně uplatňovat podrobné argumenty, byť budou racionální. S největší pravděpodobností ale budou smeteny bez jakékoliv diskuse ze stolu.** Existence územního opatření má navíc velký dopad na to, jestli se bude záměr vůbec OZE ještě vůbec posuzovat podle zákona č. 100/2001 Sb. v procesu EIA (§ 28 zákona č. 249/2025 Sb.). EIA bude probíhat jen tehdy, pokud: ➢ půjde o záměr předmětem posuzování vlivů na životní prostředí přesahujících hranice České republiky nebo ➢ půjde o záměr, u kterého je s ohledem na ekologickou citlivost území, v němž se nachází, vysoce pravděpodobné, že záměr povede k významným nepříznivým vlivům na životní prostředí nebo veřejné zdraví, které nebyly zjištěny při pořizování územního opatření a které nelze vyloučit dodatečnými podmínkami a zmírňujícími opatřeními. Řada záměrů v AO, které byly posouzeny mimořádně obecně, **už tedy EIA podléhat nebude,** i když by jinak posouzení EIA podléhaly, kdyby AO nebyly v ÚRP vymezeny. **Je nepravděpodobné, že by někdy příslušný úřad DESÚ konstatoval, že území, ve kterém se má záměr nacházet, je tak ekologicky citlivé, že záměr povede k významným nepříznivým vlivům a je tedy třeba EIA. Nepravděpodobnost takového závěru vyplývá z faktu, že vyhodnocení územního opatření o všech vlivech tvrdí, že jsou mírné nebo zanedbatelné a není třeba se jimi blíže zabývat.** Proč by to měl úřad během povolování záměru v AO zpochybnit, když jsou VTE aktuálně politicky silně protěžovanými záměry a neexistuje zájem na skutečném posouzení jejich dopadů? Obec tak sice bude moct v povolovacím řízení tvrdit, že to vidí jinak, ale to bude tak všechno, co bude moct dělat.	

Poř.č.	Připomínkové místo	Číslo jednací	Článek	AO	Připomínka	Vyhodnocení
					Proto je velmi nevhodné vymezovat akcelerační oblasti na úrovni ÚRP, kdy nemohou být vlivy reálně posouzeny a už vůbec by se nemělo stát, že posouzení provedené na úrovni ÚRP vyloučí provádění dalších posouzení na nižších úrovních, minimálně na úrovni územního plánu, ideálně však posouzení konkrétního záměru, kdy teprve budou skutečně známy parametry záměrů. Jedinou cestou, jak k dospět k tomu, aby byly všechny záměry OZE řádně posouzeny za současného stavu legislativy, je nevymezovat AO v ÚRP, ale ponechat jejich vymezení na územní plány. To, že na úrovni Změny č. 2 nejde vlivy posoudit, připouští na několika místech i samo Vyhodnocení vlivů Změny č. 2 na životní prostředí: ➢ *Polohu a počet jednotlivých zařízení uvnitř akcelerační oblasti pro výrobu elektřiny využívající energii větru nelze předjímat a v podrobnosti grafické části ÚRP (1:200000) ji nelze ani smysluplně odhadovat. Je ale pravděpodobné, že bude docházet k odnětí ZPF pod plochou jednotlivých zařízení, která bude zanedbatelného rozsahu, a také vlivem budování technické, ale zejména dopravní infrastruktury pro obslužné komunikace pro výstavbu a údržbu zařízení.* ➢ *Územní rozvojový plán je koncepčním územně plánovacím dokumentem na celorepublikové úrovni. Pracuje se v něm s územně plánovacími nástroji ve velmi hrubém, ale i poměrně podrobném rozlišení, které ovšem nezobrazuje reálné provedení stavby, pouze ho v širokém měřítku lokalizuje do řešeného území. Toto měřítko a absence znalosti o konkrétním umístění a počtu jednotlivých VTE či skutečné velikosti (plochy) instalovaných FVE neumožňuje identifikovat přesně a podrobně případné konkrétní negativní vlivy na životní prostředí, proto zde dále uvedené vyhodnocení vlivů na životní prostředí (ať* *již u jednotlivých složek nebo u jejich kumulace a synergie) stanovuje pouze potenciální možnost, nikoliv jistotu vlivu.* ➢ *Nejistota hodnocení je dána zejména neznalostí konkrétního stavebně-technického řešení staveb v navrhovaných akceleračních oblastech, ke kterému nadto v měřítku územního rozvojového plánu nemůže být přihlíženo a současně ani není možno ho nařizovat, pouze pro něj stanovit některé podmínky. Jednalo by se o nezákonnou podrobnost, a o podrobnost řešitelnou nižšími správními akty, kterou tedy nelze, a to i na základě řady soudních precedentů, do územně plánovací dokumentace na úrovni kraje závazně stanovit.* Za takové míry neznalosti reálií (počet budoucích VTE, které vzniknou v AOV47 nelze ani odhadovat?) a dopadů provozu VTE **je nemožné, aby vyhodnocení vůbec mohlo mít jakoukoliv vypovídací hodnotu a aby bylo bez konkretizace AO v územním plánu a bez provedení důkladné EIA vůbec bráno vážně a jako relevantní a plně dostačující podklad pro povolení záměru.** Vyhodnocení navíc připouští, že dopady Změny č. 2 jsou převážně negativní: *„Provedeným porovnáním aktivní varianty (tj. Změny č. 2 ÚRP) s nulovou variantou (tj. ÚRP ve znění změny č. 1a) bylo zjištěno, že nulová varianta byla u 9 složek životního prostředí hodnocena jako vhodnější; aktivní varianta byla u 1 složky životního prostředí hodnocena jako vhodnější a u 1 složky byly varianty hodnoceny jako rovnocenné. Je zřejmé, že aktivní varianta, která přináší do území řadu nových staveb obnovitelných zdrojů el. energie, bude potenciálně vždy vykazovat více negativních vlivů, byť většinou mírných než varianta, kdy k žádné změně v území nedochází."* Přesto to ale nebrání tomu, aby byla AO vymezena. Z Vyhodnocení je pak zřejmé, že **i nemnohé údajně pozitivní dopady mají velmi nejasné kontury a vůbec nejsou nijak kvantifikovány a zůstávají na úrovni dohadů typu „možná", „snad" a „zřejmě" či „asi":** *„Současně ale platí, že nulová varianta nepovede ke zmírnění negativních vlivů na klima a nepřispěje k vyšší energetické soběstačnosti a snížení potřeby fosilních paliv včetně negativních vlivů v místě jejich těžby (tyto vlivy vznikají často mimo území naší republiky a jejich hodnocení nemůže být v plné míře do porovnání zahrnuto)."* Z takového konstatování přece vůbec neplyne, že „aktivní" varianta s vymezením AOV47 povede k měřitelnému snížení negativních vlivů na klima a přispěje k ověřitelnému zvýšení energetické soběstačnosti.	

Poř.č.	Připomínkové místo	Číslo jednací	Článek	AO	Připomínka	Vyhodnocení
					To ostatně potvrzuje i Vyhodnocení vlivů územního opatření k AOV47, ve kterém se uvádí, že AOV47 má *„zanedbatelný až mírně pozitivní vliv k ochraně klimatu… v globálním měřítku."* Z jakého důvodu je tedy AOV47 vymezena, když má jen zanedbatelný pozitivní přínos, zato extrémní množství vlivů negativních? **K výše uvedenému je nutno poznamenat, že v případě posuzování EIA prováděné na krajské úrovni se mohou vyjádřit všechny subjekty, dokumentace je řádně vyvěšena v systému cenia, to vše oproti systému SEA, kdy navazuje pouze JES – jednotné enviromentální stanovisko, ke kterému se nevyjadřuje nikdo než taxativně vymezený počet účastníků, mezi nimiž však nejsou sousední obce, nepřímí sousedé, spolky apod., tudíž možnost odporu veřejnosti je zde prakticky vyloučena – což je ostatně skrytým a jediným cílem předmětného územního opatření.** **Takový přístup k územnímu plánování a povolování záměrů je neakceptovatelný. Je výrazně oslabována (podlamována) ochrana veřejných zájmů, když reálné posuzování vlivů záměrů z podstatné části vůbec nemusí proběhnout.** Návrh řešení: Požaduji respektovat platnou právní úpravu a zohlednit tuto skutečnost při vymezení předmětné AOV 47 tak, že buď bude použit při vymezení akcelerační oblasti č. 47 Bukovec koncepčně správný nástroj územního plánování a územně plánovací dokumentace, kterým jsou zásady územního rozvoje nebo ještě nižší stupeň UPD anebo doplnit hodnocení SEA na úroveň popsanou v ostatních námitkách, tak aby bylo možno seriózně posoudit skutečné vlivy posuzovaného záměru. Pokud nebude možné uvedené nedostatky objektivně a přezkoumatelně odstranit, požaduji vypuštění akcelerační oblasti AOV47 – Bukovec a souvisejícího územního opatření z návrhu Změny č. 2 Územního rozvojového plánu ČR. ##### 8.1.2 Rozpor s metodikou Ministerstva životního prostředí i zákonem o urychlení využívání obnovitelných zdrojů energie ZOZE i Metodika MŽP jsou přehledné a jasně aplikovatelné. Metodika MŽP v bodě 3 na str. 5 zdůrazňuje, že důvody předpokládají, že záměr využití OZE nebude mít významný negativní dopad na životní prostředí a musí se mj. opírat o vhodné umístění akcelerační oblasti s důrazem na předběžný výběr lokalit na základě dostupných podkladů. **Zde je třeba upozornit na nedodržení tohoto požadavku ze strany předkladatele, protože výběr lokalit se o dostupné podklady neopíral, v případě Kraje Vysočina a Jihočeského kraje, viz připomínku v jiné části tohoto podání.** Metodika MŽP v bodě 4 na str. 5 dále uvádí, že podmínky kladené k záměrům v AO nesmí být přísnější, než podmínky pro záměry umísťované v jiných územích (tj. mimo AO). Tomuto požadavku je obtížné dostát jednak s ohledem na nedostatečné podklady o stavu životního prostředí (zejm. přírodního prostředí) a dále s ohledem na dynamiku některých posuzovaných přírodních jevů (výskyt zvláště chráněných druhů živočichů). Naopak z hlediska principu předběžné opatrnosti by bylo na místě stanovit v případě proměnlivých jevů podmínky přísnější. A nepomůže zde ani možnost podrobnějších podmínek, než připouští podrobnost územního plánu (Metodika MŽP bod 7.6 s 20 – 21, aj.). I tak by v tomto konkrétním případě bylo nejisté, zda jsou takové podmínky a opatření dostatečné. Lze jen podotknout, že pro územní opatření nelze použít běžnou typologii podmínek (jako při kauzálním posuzování). Zejména nelze lokalizovat zmírňující opatření, ani stanovit jejich četnost. Jestliže podmínky mají být proveditelné, je otázkou, o jakou míru pravděpodobnosti proveditelnosti se má jednat. Celkem přesně lze určit stavební nebo technickou proveditelnost, nikoli však proveditelnost právní – o dostupnosti pozemků k realizaci opatření v AO či dokonce mimo AO nejsou informace. Přitom zmírnění vizuálních projevů VTE by bylo potřebné na řadě míst v pásmu zřetelné viditelnosti (Metodika MŽP zjevně počítá s rozsahem výkresu územního opatření i mimo AO – bod 4 s. 6). Metodika MŽP též v bodě 7 na str. 10 upozorňuje na potřebu zákonnosti podmínek. To zákon o ochraně přírody splňuje. Podmínky i opatření lze též individuálně zdůvodnit, a to i u obecných (schematických) podmínek. **Co však na úrovni územního opatření lze jen s obtížemi určit, je návaznost zmírňujícího či kompenzačního opatření na negativní vliv na konkrétní zájem ochrany přírody.** Jestliže např. VTE negativně ovlivní krajinný ráz v dotčeném krajinném prostoru, nemůže kompenzační opatření prioritně spočívat ve vytvoření biotopu pro obojživelníky. Nebo by se muselo jednat až o poslední a odůvodněnou možnost kompenzace po vyloučení možnosti bližších dotčenému zájmu (snížení VTE, výsadby v intravilánech, apod.). Metodika MŽP dále velmi přesně udává, že tzv. limity území podle ust. § 12 r) stavebního zákona vznikají nejen na základě právních předpisů nebo „ex decreto" v širokém smyslu, ale též jako faktický stav - vlastnost území. Tuto eventualitu ale předmětné územní opatření nebralo v potaz (viz níže).	

Poř.č.	Připomínkové místo	Číslo jednací	Článek	AO	Připomínka	Vyhodnocení
					AO měly být připravovány s co největší pečlivostí, **za spolupráce krajů a obcí s navrhovatelem AO.** O tom byly kraje na neformálních jednáních opakovaně ubezpečovány ze strany MMR i MŽP. Návrh AO se měl opírat o co největší sadu podkladů a terénní průzkum. **To se nestalo.** Nastává tedy paradoxní situace – záměry VTE (včetně doprovodných staveb) mají být umísťovány kamkoli do AO **bez toho, aby byl řádně vyhodnocen stav životního prostředí v AO.** Jedná se o umisťování záměrů do „slepé mapy". V zásadě se jedná o rozpor mezi kauzálním (projektovým) posuzováním a koncepční úrovní posuzování vlivů záměrů na životní prostředí. Tento rozpor může být odstraněn jen tím, že AO budou navrhovány na malých plochách o jednotkách až malých desítkách km2 **a po detailním zhodnocení všech dostupných odborných podkladů a posouzení na místě samém (to se naprosto nestalo).** Na to také upozorňuje Metodika MŽP (bod 5.2. i.f., s. 8), když zapovídá vydávat úkony uvedené v ust. § 13 odst. 2 ZOZE na základě skutečností vyplývajících z větších podobností informací známých při povolování samotného záměru. Jestliže je zřejmé, že podklady pro územní opatření jsou nepravdivé, neúplné nebo zkreslené (Metodika MŽP bod 5.2. s. 8), je třeba vydat úkony (tj. úkony JES) na projektové úrovni tak, aby bylo naplněno ust. 3 odst. 2 stavebního zákona. Stejně tak je třeba nahlížet na ust. § 27 odst. 2 ZOZE. Jestliže hodnocení (H 67) podle ust. § 67 zákona o ochraně přírody se má provést při vysoké pravděpodobnosti změny okolností v AO (tj. změny skutkového stavu, který je základem pro posouzení účinků záměru na zákonem chráněný zájem), **tím spíš je třeba H 67 požadovat v případě, v němž skutkový stav v AO nebyl zjištěn vůbec nebo nebyl** zjištěn tak, aby se rovnocenně s projektovými záměry dala aplikovat ust. § 4 odst. 2, § 5b, § 12 odst. 2 a § 56 zákona o ochraně přírody. Nezáleží totiž na tom, že návrh zadání změny č. 2 URP nebo faktická zadání pro přírodovědné průzkumy byly obecnější a méně náročné než u H 67 a (možná některé) byly provedeny v souladu s vyhláškou 142/2018 Sb. Podstata nesprávnosti přípravy podkladů spočívá v tom, že uvedená ustanovení zákona o ochraně přírody **nelze na navržené územní opatření správným způsobem aplikovat a zároveň, že relevantní podklady bylo možné reálně získat** ať už spoluprací s obcemi a kraji, kteří těmito podklady disponují (zejména u statických jevů) nebo za dobu platnosti směrnice RED III. bylo možné provést adekvátní přírodovědné průzkumy (u jevů dynamických), protože navržené AO mají velikost, která takový přírodovědný průzkum umožňuje (tj. jednotky až nižší desítky km2). Obdobně poukazuje podatel na ust. § 28 odst. 1 písmeno b) ZOZE, není-li ekologická citlivost území adekvátně vyhodnocena, **tak že nelze vyloučit významný nepříznivý vliv na životní prostředí, bylo by bez dalšího třeba postupovat podle ust. § 28 odst. 5 ZOZE.** Zákonné požadavky ZOZE tedy nejsou předloženými návrhy územních opatření naplněny. Ust. § 4 odst. 2 a 3 ZOZE je třeba považovat za částečně finální normy. Zejména přednost vymezení AO na plochách uvedených v ust. § 4 odst. 3 ZOZE **nebyla na úrovni státu prověřována.** Přednost nadto neznamená nemožnost vymezení AO na jiných plochách. **Stejně tak ust. § 4 odst. 2 ZOZE nelze brát jako výjimku vůči aplikaci jiných zákonných ustanovení.** Tj. při vzniku AO brát v potaz pouze limity území (§ 12 písmeno r) st.z) a významný dopad na životní prostředí. **Velikost AO o jednotkách až nižších desítkách km2 je účelná k tomu, aby mohly být zajištěny podklady na úrovni podrobnosti pro projektová řízení. To se reálně nestalo.** Stejně jako parametr velikostí AO **měl předkladatel posuzovat jejich efektivitu**, protože nezřídka navrhovaná AO o velikosti několika km2 na plochách s dalším reálným omezením (intravilán, svažitost, les, údolní niva apod.) vhodná pro umístění nižších jednotek VTE, nemůže plnit svůj účel. Protože byly ale nezbytné oblasti podle ust. § 3 ZOZE vymezeny velmi široce a ledabyle, má prakticky každá navrhovaná AO několik alternativ z hlediska ochrany životního prostředí (a především ochrany přírody a krajiny) vhodnějších. Úvahy zpracovatelů návrhu AO nelze rekonstruovat, zdá se ale, že umístěním řady AO „napravují" nedostatky ve vymezení nezbytných oblastí. AO se nezvykle často nachází v dosahu dopravní, energetické a jiné infrastruktury, i když z hlediska zájmů ochrany přírody a krajiny, bylo možné nalézt mnohem vhodnější lokality, a to rovněž ve vymezených nezbytných oblastech. **Už výběr AO tedy patrně kladl důraz na jiná kritéria, než mu přísluší podle cílového ust. § 4 odst. 2 ZOZE.** I tak by pečlivá příprava AO mohla nalézt kompromis mezi „vhodnějšími plochami" uvnitř nezbytných oblastí a nároky na ochranu přírody a krajiny. Krajské úřady (nikoliv obce, které nebyly k jednáním přizvány) na četných jednáních s VÚKOZ, MŽP i MMR na takové plochy upozorňovaly. I kdyby mělo být ust. § 4 odst. 2 ZOZE přímo aplikováno, **měl předkladatel při možnosti vybrat několik alternativ AO zvolit tu, která má na zájmy přírody a krajiny nejmenší dopad.**	

Poř.č.	Připomínkové místo	Číslo jednací	Článek	AO	Připomínka	Vyhodnocení
					Případná přímá aplikace ust. § 4 odst. 2 ZOZE by se týkala pouze určitého rozsahu posuzovaných skutečností, to vyplývá z podrobnějšího ust. § 11 odst. 2 ZOZE (pro něž je ust. § 4 odst. 2 vodítkem). Jde o rozsah faktické derogace Směrnice o ptácích a Směrnice o stanovištích, které ust. § 11 odst. 2 ZOZE **mírně rozšiřuje na všechny zvláště chráněné druhy živočichů, nejen na evropské druhy.** Návrh územního opatření se má zdánlivě připravovat v takovém rozsahu podrobnosti, aby bylo možné posoudit, zmírnit nebo vyloučit nepříznivé dopady záměrů na ptáky a zvláště chráněné živočichy podle ust. § 11 odst. 2 ZOZE. **Ve skutečnosti ale návrh územního opatření musí vyhovovat posouzení záměru na projektové úrovni, tak jak to chce ust. § 13 odst. 2 ZOZE** (srov. závěr návětí: *„….. a dále s požadavky…"*), přičemž **písmena a) – f) uvedeného ustanovení výslovně jmenují formy jednotlivých individuálních právních aktů.** Zákon ZOZE tedy přesně a výslovně stanoví, že kromě základních požadavků ust. § 4 odst. 2 a § 11 odst. 2 ZOZE je třeba návrh územního opatření připravit v tom rozsahu a podrobnosti, aby bylo možno dopad záměrů posoudit **jakoby se jednalo o kauzální posuzování.** (Jistě, se všemi zákonnými požadavky – ust. § 82a odst. 1 zákona o ochraně přírody, aj.). Tento závěr podtrhuje i ust. § 13 odst. 1 ZOZE, který uvádí, že stanovisko krajského úřadu podle ust. § 54 odst. 1 stavebního zákona se uplatní v rozsahu působnosti ust. § 18 odst. 1 zákona č. 148/2023 Sb., přičemž pokud návrh územního opatření zní pouze v rozsahu požadavků ust. § 11 odst. 3 ZOZE, vystavuje se pořizovatel riziku, že zpracování rozsahu a podrobnosti územního opatření (přípustnost, podmínky, zmírňující opatření) nebude odpovídat požadavkům hmotněprávních ustanovení jmenovaných v ust. § 13 odst. 2 ZOZE. Dále i ust. § 8 odst. 1 ZOZE je třeba chápat tak, že vyhodnocení vlivů na udržitelný rozvoj území je nutným, **nikoli však jediným podkladem** pro územní opatření. Což implicitně doplňuje věta druhá tohoto ustanovení, když připouští podrobnost podmínek a zmírňujících opatření namísto navazující územně plánovací dokumentace nebo rozhodnutí. **Je tedy zřejmé, že podklady pro vymezení AO musí být zpracovány na té úrovni podrobnosti, jakoby se jednalo o posouzení běžného záměru.** A má-li se na základě větší podrobnosti podkladů formulovat podmínka či opatření, tím spíše by se na jejich základě měla posoudit přípustnost vymezení samotné AO. Připravit návrh územního opatření na nižší úrovni podrobnosti není samo o sobě protizákonné. Příslušný orgán by ale pro vydání bezvadného stanoviska **musel disponovat takovými podklady, aby sám mohl neúplnost (tj. nižší podrobnost návrhu územního opatření) doplnit a věc posoudit.** To je s ohledem na zákonnou lhůtu pro vydání stanoviska problematické. Přitom by se dalo předpokládat, že přinejmenším požadavek ust. § 11 odst. 3 ZOZE bude při návrhu územního opatření naplněn. I s tím ohledem, že citlivé druhy zvláště chráněných živočichů (ptáci, netopýři) jsou zároveň evropskými druhy. I v tomto ohledu jsou ale podklady, o něž se návrh územního opatření opírá, nedostatečné. Totéž platí pro nahrazované úkony podle ust. § 13 odst. 2 písmeno a) a d) – kde by s ohledem na předpokládanou lokalizaci VTE postačilo posoudit statické jevy. Pro tuto část odůvodnění je možné shrnout, že ZOZE nápaditě překlenuje rozdíl mezi koncepčním a kauzálním posuzováním záměrů, aplikace ustanovení ZOZE ze strany pořizovatele ale není zdařilá. **Vedlejší či doprovodné stavby (tj. záměr v širším smyslu) podle ust. § 2 písmeno a) ZOZE nejsou v návrhu územního opatření blíže definovány, popsány, lokalizovány.** Není určeno, jak velké plochy budou vzhledem k předpokládanému počtu VTE zaujímat. Přitom se jedná o stavby ve volné krajině plošně zasahující větší výměry pozemků, než samotná VTE. Vzhledem k velikosti navrhované AO a navrhovaným maximálním počtům VTE v ní **měly a mohly být uvedené parametry odhadnuty a mohly být připraveny relativně konkrétní podmínky pro zmírnění dopadů těchto staveb.** Závěr o protiprávnosti navrhovaného územního opatření z hlediska ust. § 13 odst. 2 písm. a),b),d),e) ZOZE se opírá o za prvé nedostatečně zjištěný stav věci ve smyslu ust. § 3 správního řádu, a o za druhé v případech, že skutkový stav zjištěn byl, jsou z něho vzhledem k ust. § 4 odst. 2, § 5b odst. 1, § 12 odst. 2 a § 56 zákona o ochraně přírody vyvozeny nesprávné závěry, že navrhované územní opatření lze schválit. Rovněž by nebylo spravedlivé investory i obyvatele dotčených obcí vystavit značné míře právní nejistoty. Nejistotu pro investory znamená užití např. ust. § 27 odst. 2 ZOZE – jestliže JES se na záměr má použít v případech, v nichž dojde ke změně okolností, **tím spíše se JES musí ke konkrétnímu záměru vydat v těch situacích, v nichž tyto okolnosti (skutkový stav) nebyly zjištěny vůbec nebo jen velmi nedokonale a to i ve srovnání s obdobnými nebo i méně závažnými záměry.** Návrh řešení: Požaduji respektovat platnou právní úpravu a zohlednit tuto skutečnost při vymezení předmětné AOV 47 tak, že buď bude použit při vymezení akcelerační oblasti č. 47 Bukovec koncepčně správný nástroj územního plánování a územně plánovací dokumentace, kterým jsou zásady územního rozvoje nebo ještě	

Poř.č.	Připomínkové místo	Číslo jednací	Článek	AO	Připomínka	Vyhodnocení
					nižší stupeň UPD anebo doplnit hodnocení SEA na úroveň popsanou v ostatních námitkách a shora v této námitce, tak aby bylo možno seriózně posoudit skutečné vlivy posuzovaného záměru a dále odstranit i ostatní výše vytýkané nedostatky. Pokud nebude možné uvedené nedostatky objektivně a přezkoumatelně odstranit, požaduji vypuštění akcelerační oblasti AOV47 – Bukovec a souvisejícího územního opatření z návrhu Změny č. 2 Územního rozvojového plánu ČR. **8.1.3 Územní opatření jsou koncipována tak, že plošně a předem deklarují přípustnost rozsáhlých energetických staveb v území** Územní opatření jsou koncipována tak, že plošně a předem deklarují přípustnost rozsáhlých energetických staveb v území, aniž by v době jejich vydání byly známy konkrétní parametry budoucích záměrů, jejich technické řešení, jejich rozmístění, kumulace více zařízení či jejich skutečné synergické a dlouhodobé dopady. **Stát tímto postupem nahrazuje rozhodování o konkrétním záměru obecnou hypotézou, která má mít závazné účinky pro navazující povolovací procesy.** Podatel považuje za vrcholně problematické, že tzv. „dostatečnost" územních opatření je založena převážně na **obecném** tzv. odborném odhadu v době jejich pořízení, nikoli na reálném posouzení konkrétních záměrů. Řada klíčových vlivů, **zejména hlukové zátěže**, stroboskopického efektu, kumulativních vlivů více zařízení či specifických dopadů na obyvatele a krajinný ráz, **je ponechána až na navazující řízení, aniž by však tato řízení měla možnost zpochybnit samotnou přípustnost záměru v daném území.** Územní opatření podle ZOZE přitom deklarují **dostatečnou ochranu veřejných zájmů, aniž by tuto skutečnost bylo možné reálně ověřit.** Klíčové vlivy, zejména na zdraví obyvatel, kvalitu prostředí, krajinný ráz a biodiverzitu, jsou buď odsouvány až do navazujících řízení, nebo řešeny formou provozních omezení a monitoringů až po uvedení zařízení do provozu. Návrh řešení: Požaduji doplnění konkrétních a úplných podkladů umožňujících objektivní posouzení skutečných dopadů akcelerační oblasti AOV47 – Bukovec již ve fázi SEA, zejména technických parametrů zařízení a jejich výstavby, a dále realistických modelů hlukových, krajinných a světelných dopadů a úplného hodnocení kumulativních a synergických vlivů. Současně požaduji, aby podstatné environmentální střety s těmito parametry nebyly odkládány do budoucích navazujících řízení, ale byly transparentně a přezkoumatelně vyhodnoceny již na strategické úrovni plánování tak, aby veřejnost mohla účinně uplatnit svá práva. Pokud nebude možné uvedené nedostatky objektivně a přezkoumatelně odstranit, požaduji vypuštění akcelerační oblasti AOV47 – Bukovec a souvisejícího územního opatření z návrhu Změny č. 2 Územního rozvojového plánu ČR. **8.2 Nedostatečné odůvodnění výběru lokality a rozpor s deklarovanými kritérii** **8.2.1 Rozpor návrhu akceleračních oblastí se zadáním Změny č. 2 ÚRP, zákonem č. 249/2025 Sb. a cíli směrnice RED III** Odůvodnění Změny č. 2 ÚRP opakovaně uvádí, že: akcelerační oblasti byly vymezeny „přednostně do částí území značně ovlivněných činností člověka", byly vymezeny „přednostně na místě znehodnocených nebo zanedbaných ploch", zejména brownfieldů a území narušených těžbou, byly vymezeny s cílem minimalizovat dopady na krajinný ráz, přírodní hodnoty a zemědělský půdní fond. Stejný princip obsahuje již samotné zadání vlády. Zadání Změny č. 2 ÚRP stanoví: **„Při vymezování akceleračních oblastí se budou upřednostňovat umělé a zastavěné plochy, jako jsou dopravní infrastruktura a její blízké okolí, parkoviště, zemědělské stavby a stavby pro průmysl včetně nádvoří, skládky, území narušená povrchovou těžbou …, umělé vodní útvary a znehodnocená půda."** Stejný požadavek obsahuje § 4 odst. 3 zákona č. 249/2025 Sb., který transponuje čl. 15c směrnice RED III. Tento mechanismus není založen na přednostním využívání volné krajiny, ale na přednostním využívání již antropogenně změněných ploch. **Dokumentace vytváří zásadní rozpor mezi deklarovaným principem a vlastním způsobem vymezování.** Směrnice RED III ani zákon č. 249/2025 Sb. nestanovují obecný požadavek: „najít vhodné plochy pro větrné elektrárny"	

Poř.č.	Připomínkové místo	Číslo jednací	Článek	AO	Připomínka	Vyhodnocení
					ale stanovují jiný postup: nejprve přednostně využít již zastavěná, antropogenně ovlivněná nebo znehodnocená území a teprve následně řešit další plochy. Tento princip byl převzat i do zadání vlády. Odůvodnění však současně uvádí, že: cílem je doplnění elektroenergetického mixu zejména prostřednictvím větrné energie, byly sledovány prognózy výrobců energie a potřeba rozvoje větrné energetiky. Dochází tak ke změně logiky postupu: Zákon a RED III: priorita území → následně umístění OZE Dokumentace: potřeba rozvoje konkrétní technologie → následně hledání území Nejde o totožný postup. Vnitřní rozpor dokumentace Odůvodnění současně tvrdí: „Akcelerační oblasti byly vymezeny přednostně na znehodnocených nebo zanedbaných plochách." Současně ale uvádí: „Akcelerační oblasti pro větrnou energii byly vymezovány jako celistvé plochy o velikosti nejméně 2,5 km²." Tento požadavek vede k odlišnému výsledku. Zatímco antropogenně narušené plochy (brownfieldy, areály, skládky, plochy po těžbě, dopravní koridory) mají často menší a prostorově nesouvislý charakter, požadavek na rozsáhlé souvislé plochy přirozeně směřuje výběr do otevřené krajiny. Vzniká tedy přímý rozpor: deklarováno je přednostní využití narušených území, použitá metodika vede k preferenci rozsáhlé volné krajiny. Dokumentace nevysvětluje, jak byl tento rozpor odstraněn. Rozpor s cílem RED III Směrnice RED III nezavedla akcelerační oblasti za účelem obecného rozšiřování větrných elektráren v krajině. Smyslem směrnice je: – zrychlení povolovacích procesů, – snížení konfliktů s veřejnými zájmy, – využití lokalit s nižší environmentální konfliktností. Tento princip převzalo i zadání vlády: „Akcelerační oblasti se vymezí tak, aby záměry neměly významný dopad zejména na životní prostředí." Pokud však výsledné řešení vyžaduje přesun do rozsáhlých krajinných celků mimo antropogenně změněná území, dostává se do rozporu s původním účelem institutu akceleračních oblastí. Rozpor není pouze odbornou otázkou. Jde o možnou vadu přezkoumatelnosti opatření obecné povahy, protože: – zadání vlády stanovilo přednostní využití konkrétních typů území, – zákon č. 249/2025 Sb. a RED III stanovují stejný princip, – dokumentace tvrdí, že tento princip respektuje, – současně používá metodiku, která směřuje k jinému výsledku, – není vysvětleno, proč nebylo možné využít prioritní plochy v požadovaném rozsahu. Bez tohoto vysvětlení není zřejmé, proč nebylo postupováno v souladu s principem přednostního využívání již antropogenně narušených území. Návrh Změny č. 2 ÚRP vykazuje vnitřní rozpor mezi: – zadáním schváleným vládou, – deklarovaným odůvodněním, – principem § 4 zákona č. 249/2025 Sb., – cílem směrnice RED III. Dokumentace deklaruje přednostní využití antropogenně změněných ploch, avšak současně používá postup, který vede k výběru rozsáhlých krajinných území. Není přitom doloženo, proč nebylo možné naplnit cíle akceleračních oblastí prostřednictvím zákonem preferovaných ploch. Návrh řešení:	

Poř.č.	Připomínkové místo	Číslo jednací	Článek	AO	Připomínka	Vyhodnocení
					Před vydáním Změny č. 2 ÚRP je nezbytné doplnit dokumentaci o přezkoumatelné a transparentní vyhodnocení souladu návrhu akceleračních oblastí s požadavky zákona č. 249/2025 Sb., směrnice RED III, Politiky územního rozvoje ČR a krajských územně plánovacích podkladů. Dokumentace by měla být doplněna zejména o samostatnou analýzu prioritních ploch dle § 4 odst. 3 zákona č. 249/2025 Sb. a čl. 15c směrnice RED III, která pro každou akcelerační oblast doloží: – rozsah prověřených antropogenně ovlivněných ploch (brownfieldy, plochy po těžbě, dopravní infrastruktura, průmyslové areály, skládky, znehodnocená území a další zákonem preferované lokality), – důvody jejich případného vyloučení, – odůvodnění, proč nebylo možné v požadovaném rozsahu využít zákonem preferované plochy, – porovnání variantních řešení z hlediska dopadů na krajinu, zemědělský půdní fond, ekologické funkce území a veřejné zájmy. Současně je nezbytné doplnit samostatné vyhodnocení souladu jednotlivých akceleračních oblastí s krajskými územně plánovacími podklady a souvisejícími odbornými dokumenty. Pro každou akcelerační oblast by mělo být výslovně uvedeno: – které zásady územního rozvoje krajů, územně analytické podklady, krajinné studie, strategie ochrany krajinného rázu a další odborné podklady byly použity, – jakým způsobem byly jednotlivé podklady vyhodnoceny, – které podklady nebyly převzaty, – z jakého konkrétního důvodu nebyly převzaty, – jak byly vyhodnoceny vzniklé územní střety. Současně by měla být přehodnocena metodika vymezování akceleračních oblastí pro větrné elektrárny, zejména požadavek na rozsáhlé souvislé plochy o minimální velikosti 2,5 km², pokud vede k systematickému přesunu návrhu do volné krajiny a k odklonu od zákonem preferovaných antropogenně ovlivněných území. V případě, že nelze doložit splnění principu přednostního využití antropogenně změněných ploch nebo nelze přezkoumatelně odůvodnit odchylku od tohoto principu, mělo by dojít k přepracování dotčených akceleračních oblastí před pokračováním procesu pořizování Změny č. 2 ÚRP. Takto navržený postup by odstranil identifikované vnitřní rozpory dokumentace a umožnil ověřit soulad návrhu s § 4 zákona č. 249/2025 Sb., cíli směrnice RED III a požadavky územního plánování. Zdroje MINISTERSTVO PRO MÍSTNÍ ROZVOJ ČR. Územní rozvojový plán – Návrh zadání Změny č. 2 Územního rozvojového plánu [online]. Praha: Ministerstvo pro místní rozvoj ČR, 2025. [online]. Dostupné z: https://mmr.gov.cz/cs/ministerstvo/stavebni-pravo/koncepce-a-strategie/uzemni-rozvojovy-plan/zmena-c-2-uzemniho-rozvojoveho-planu-a-souvisejici. [cit. 23. 5. 2026]. MINISTERSTVO PRO MÍSTNÍ ROZVOJ ČR. Změna č. 2 Územního rozvojového plánu – Odůvodnění Změny č. 2 Územního rozvojového plánu včetně přílohy č. 1, 2026 [online]. Dostupné z: https://mmr.gov.cz/MMR/media/MMR-MMR/Ministerstvo/Stavebn%C3%AD%20pr%C3%A1vo/%C3%9Azemn%C3%AD%20pl%C3%A1n%C3%A1n%C3%AD/Zm%C4%9Bna%20%C4%8D.%202%20%C3%9Azemn%C3%A9ho%20rozvojov%C3%A9ho%20pl%C3%A1nu/URP_Z2_oduvodneni.pdf. [cit. 23. 5. 2026]. MINISTERSTVO PRO MÍSTNÍ ROZVOJ ČR. Návrhy jednotlivých územních opatření k akceleračním oblastem vymezeným v návrhu Změny č. 2 ÚRP – Územní opatření o podmínkách a zmírňujících opatřeních [online]. Dostupné z: https://mmr.gov.cz/cs/ministerstvo/stavebni-pravo/koncepce-a-strategie/uzemni-rozvojovy-plan/zmena-c-2-uzemniho-rozvojoveho-planu-a-souvisejici. [cit. 23. 5. 2026]. MINISTERSTVO PRO MÍSTNÍ ROZVOJ ČR. Politika územního rozvoje České republiky ve znění závazném od 1. 10. 2025 [online]. Praha: Ministerstvo pro místní rozvoj ČR, 2025. Dostupné z: https://www.uur.cz/media/ik2nna12/uplne-zneni-pur-cr-po-zmene8-zavazne-od-01-10-2025.pdf. [cit. 23. 5. 2026]. ČESKÁ REPUBLIKA. Zákon č. 249/2025 Sb., o urychlení využívání některých obnovitelných zdrojů energie a o změně souvisejících zákonů [online]. Praha: Sbírka zákonů České republiky, 2025. Dostupné z: https://www.zakonyprolidi.cz/cs/2025-249. [cit. 23. 5. 2026]. EVROPSKÝ PARLAMENT A RADA EVROPSKÉ UNIE. Směrnice Evropského parlamentu a Rady (EU) 2023/2413 ze dne 18. října 2023, kterou se mění směrnice (EU) 2018/2001, nařízení (EU) 2018/1999 a směrnice 98/70/ES, pokud jde o podporu energie z obnovitelných zdrojů (RED III) [online]. Úřední věstník Evropské unie L, 2023. Dostupné z: https://eur-lex.europa.eu/eli/dir/2023/2413/oj. [cit. 23. 5. 2026].	

					<u>8.2.2 Nedostatečné odůvodnění výběru lokality a absence transparentního multikriteriálního hodnocení</u> **Dokumentace SEA neprokazuje, že výběr navržených akceleračních oblastí proběhl na základě transparentního a objektivního multikriteriálního hodnocení environmentálních, sociálních, krajinných a technických střetů.** **AO byly primárně navrhovány podle parametrů dopravních, vojenských apod., nikoli podle limitů životního prostředí.** Vznik podkladů, o něž se návrh opírá, neodpovídá běžným řízením při kauzálním posuzování záměrů (jednotné environmentální stanovisko, správní řízení). **Tím vzniká zákonem nepředpokládaná nerovnost při posuzování záměrů uvnitř a vně AO.** Podklady současně neprokazují provedení dostatečných terénních biologických průzkumů odpovídajících rozsahu navrženého řešení. Hodnocení vychází převážně z databázových zdrojů a obecně dostupných informací. Takový přístup nemusí zachytit rozmnožovací období, migrační pohyb, sezónní změny ani skutečné celoroční využívání území. SEA současně neobsahuje metodické vysvětlení, jakým způsobem byly jednotlivé konflikty a veřejné zájmy vyhodnocovány, jaká kritéria byla použita a jakou váhu jednotlivé faktory při výběru lokalit skutečně měly. Dokumentace neprokazuje, jak byly vzájemně poměřovány zejména environmentální dopady, krajinná citlivost, ochrana biodiverzity, blízkost obytné zástavby, sociální přijatelnost, dopady na zemědělský půdní fond, dopady na lesní porosty, technická infrastruktura a energetický potenciál území. Z dokumentace naopak vyplývá dominantní preference technicko-energetických kritérií, zejména větrného potenciálu a technické realizovatelnosti, aniž by bylo objektivně doloženo, že ostatní veřejné zájmy byly hodnoceny rovnocenně a transparentně. SEA současně neobsahuje porovnání alternativních lokalit ani metodické odůvodnění, proč byly do návrhu zahrnuty právě lesní, pohledově exponované a environmentálně citlivé části území. Odborné studie potvrzují, že moderní plánování větrných elektráren musí kombinovat environmentální omezení, krajinnou citlivost, ochranu biodiverzity, vzdálenost od sídel, kumulativní vlivy, sociální přijatelnost i technickou infrastrukturu. Studie Latinopoulos a Kechagia (2015) současně potvrzuje, že opomenutí některého z těchto faktorů může vést k výběru konfliktních lokalit a ke zvýšenému odporu veřejnosti. SEA však neprokazuje, že byla provedena skutečně komplexní multikriteriální analýza střetů a citlivosti území ani že byl výběr lokalit založen na transparentním a přezkoumatelném systému hodnocení. Dokumentace proto neumožňuje objektivně ověřit, zda byly vybrány environmentálně a sociálně nejméně konfliktní lokality. Takový postup je v rozporu se směrnicí Evropského parlamentu a Rady 2001/42/ES, která požaduje vyhodnocení rozumných variant a identifikaci významných environmentálních vlivů již na strategické úrovni plánování. **Dále je tento postup v rozporu s přílohou č. 6 stavebního zákona čl. II. odst. 1 písm. i).** Současně je návrh v rozporu s požadavkem transparentního a přezkoumatelného odůvodnění opatření obecné povahy podle § 172 zákona č. 500/2004 Sb., správní řád. Návrh řešení: Požaduji doplnění transparentního multikriteriálního hodnocení výběru lokalit, včetně popisu použité metodiky, systému vážení jednotlivých kritérií a způsobu hodnocení environmentálních, krajinných, sociálních a technických střetů. Současně požaduji doplnění použitelného porovnání alternativních variant a doložení, že výběr akcelerační oblasti byl založen na objektivním a přezkoumatelném posouzení všech relevantních veřejných zájmů. Pokud nebude možné uvedené nedostatky objektivně a přezkoumatelně odstranit, požaduji vypuštění akcelerační oblasti AOV47 – Bukovec a souvisejícího územního opatření z návrhu Změny č. 2 Územního rozvojového plánu ČR. Zdroje: LATINOPOULOS, D.; KECHAGIA, K. A GIS-based multi-criteria evaluation for wind farm site selection: A regional scale application in Greece [online]. Renewable Energy, 2015, roč. 78, s. 550–560. Dostupné z: https://doi.org/10.1016/j.renene.2015.01.041. [cit. 15. 5. 2026]. EVROPSKÝ PARLAMENT A RADA EU. Směrnice 2001/42/ES o posuzování vlivů některých plánů a programů na životní prostředí [online]. Dostupné z: https://eur-lex.europa.eu/legal-content/CS/TXT/?uri=CELEX:32001L0042. [cit. 15. 5. 2026]. ČESKÁ REPUBLIKA. Zákon č. 500/2004 Sb., správní řád [online]. Dostupné z: https://www.zakonyprolidi.cz/cs/2004-500. [cit. 16. 5. 2026].	

					8.2.3 Rozpor s principem „least-conflict siting" a nedostatečné zohlednění sociální přijatelnosti **Dokumentace SEA neprokazuje, že při vymezování akcelerační oblasti AOV47 – Bukovec byl uplatněn princip „least-conflict siting", tedy princip výběru lokalit s nejnižším konfliktním potenciálem vůči obyvatelstvu, krajině a životnímu prostředí.** **Dokumentace současně neobsahuje dostatečné vyhodnocení sociální přijatelnosti navržené lokality ani objektivní posouzení míry konfliktu s obytným, rekreačním a krajinným využitím území.** SEA nehodnotí míru sociální konfliktnosti území, kumulaci zásahů v širším regionu, dopady na kvalitu života obyvatel, dlouhodobou sociální přijatelnost návrhu ani riziko vzniku významných sociálních konfliktů v území. Současně není doloženo, že byly systematicky vyhledávány lokality s nižším konfliktním potenciálem vůči obytné zástavbě, rekreačnímu využití krajiny a environmentálně citlivým územím. Metodika European Commission EU (2020) potvrzuje, že plánování větrných elektráren má preferovat lokality s nejnižším konfliktním potenciálem a minimalizovat zásahy do ekologicky a krajinně citlivých území. Konflikty kolem větrných elektráren často vznikají v případech, kdy veřejnost vnímá proces výběru lokalit jako netransparentní nebo procedurálně nespravedlivý. Studie Klok et al. (2023) potvrzuje, že sociální akceptace větrných elektráren významně souvisí s transparentností procesu výběru lokalit, minimalizací negativních dopadů, zohledněním lokálního kontextu a participací veřejnosti. Studie Fast a Mabee (2015) současně potvrzuje, že sociální přijatelnost větrných elektráren není dána pouze technickými parametry projektu, ale především transparentností výběru lokalit, kvalitou participace veřejnosti a objektivním vyhodnocením konfliktů v krajině. Dokumentace SEA však neprokazuje, že byla sociální přijatelnost návrhu objektivně a systematicky vyhodnocena ani že byl výběr lokality založen na principu minimalizace sociálních a krajinných konfliktů. Dokumentace je proto v této části nepřezkoumatelná a neumožňuje objektivně ověřit, zda byla zvolena lokalita s nejnižším konfliktním potenciálem. Takový postup je v rozporu se směrnicí Evropského parlamentu a Rady 2001/42/ES, která požaduje identifikaci a vyhodnocení významných vlivů na obyvatelstvo, krajinu a životní prostředí již na strategické úrovni plánování. Současně je návrh v rozporu s principem prevence environmentálních a sociálních konfliktů a s požadavkem transparentního a přezkoumatelného odůvodnění opatření obecné povahy podle § 172 zákona č. 500/2004 Sb., správní řád. Návrh řešení: Požaduji doplnění objektivního hodnocení sociální přijatelnosti návrhu, vyhodnocení konfliktního potenciálu akcelerační oblasti AOV47 – Bukovec a doložení, že při výběru lokality byl skutečně uplatněn princip výběru lokalit s nejnižším konfliktním potenciálem vůči obyvatelstvu, krajině a životnímu prostředí. Současně požaduji doplnění vyhodnocení kumulativních sociálních a krajinných konfliktů v širším regionu a transparentní doložení, že byly systematicky posuzovány méně konfliktní varianty umístění. Pokud nebude možné uvedené nedostatky objektivně a přezkoumatelně odstranit, požaduji vypuštění akcelerační oblasti AOV47 – Bukovec a souvisejícího územního opatření z návrhu Změny č. 2 Územního rozvojového plánu ČR. Zdroje: EUROPEAN COMMISSION. EU Guidance on Wind Energy Development in accordance with the EU nature legislation [online]. Luxembourg: Publications Office of the European Union, 2020. Dostupné z: https://op.europa.eu/en/publication-detail/-/publication/4599f8e6-cf3e-11ea-adf7-01aa75ed71a1. [cit. 15. 5. 2026]. KLOK, C. W.; VAN DER VEEN, R.; VAN DER WAL, J. T. Rethinking the social acceptance of wind energy projects: A geographical and procedural approach [online]. MethodsX, 2023. Dostupné z: https://www.sciencedirect.com/science/article/pii/S2214629623001044. [cit. 15. 5. 2026]. FAST, S.; MABEE, W. Place-making and trust-building: The influence of policy on host community responses to wind farms [online]. Energy Policy, 2015, roč. 81, s. 27–37. Dostupné z: https://doi.org/10.1016/j.enpol.2015.02.008. [cit. 15. 5. 2026]. EVROPSKÝ PARLAMENT A RADA EU. Směrnice 2001/42/ES o posuzování vlivů některých plánů a programů na životní prostředí [online]. Dostupné z: https://eur-lex.europa.eu/legal-content/CS/TXT/?uri=CELEX:32001L0042. [cit. 15. 5. 2026]. ČESKÁ REPUBLIKA. Zákon č. 500/2004 Sb., správní řád [online]. Dostupné z: https://www.zakonyprolidi.cz/cs/2004-500. [cit. 16. 5. 2026].	

					8.2.4 Nedostatečné vyhodnocení kumulativních krajinných a vizuálních vlivů **Dokumentace SEA neobsahuje dostatečné vyhodnocení kumulativních krajinných a vizuálních vlivů souvisejících s koncentrací více akceleračních oblastí v širším regionu.** **V bezprostředním okolí akcelerační oblasti AOV47 – Bukovec jsou současně navrhovány další akcelerační oblasti AOV48 – Chrbonín, AOV49 – Křeč a AOV50 – Obrataň. Tyto oblasti společně představují rozsáhlý soubor větrných elektráren s výrazným dopadem na krajinný charakter, dálkové pohledy a vizuální vnímání krajiny v širším území.** **Dokumentace sice obsahuje dílčí hodnocení viditelnosti jednotlivých akceleračních oblastí, neobsahuje však komplexní regionální vyhodnocení kumulativní vizuální zátěže, celkové proměny krajinného charakteru ani synergických dopadů souběhu více větrných parků v jednom území.** SEA současně nehodnotí kumulativní rozsah viditelnosti větrných elektráren v širším území, celkovou míru vizuální saturace krajiny, změnu krajinných dominant, kumulaci světelných a technických prvků v krajině ani dlouhodobé dopady na identitu a čitelnost krajinného prostoru. Dokumentace rovněž neobsahuje objektivní posouzení rozsahu vizuálních zásahů do leso-zemědělské krajiny Vysočiny ani vyhodnocení dopadů na charakter otevřených horizontů, dálkových pohledů a krajinných panoramat. Studie Guan et al. (2022) potvrzuje, že koncentrace větrných elektráren významně ovlivňuje prostorové vnímání krajiny, rozsah vizuální dominance technických struktur a intenzitu vizuálního zásahu do krajinného obrazu. Metodika NatureScot (2021) současně potvrzuje, že kumulace více větrných elektráren může vést ke kumulativním vizuálním dopadům, změně charakteru krajiny, vizuální fragmentaci území a zvýšení vnímané industrializace krajiny. Studie Molina-Ruiz et al. (2011) současně potvrzuje, že kumulativní vizuální dopady větrných elektráren je nutné posuzovat v regionálním měřítku, nikoli odděleně po jednotlivých lokalitách, protože právě souběh více větrných parků představuje nejvýznamnější faktor krajinné změny. Dokumentace SEA však regionální kumulativní hodnocení krajinných a vizuálních dopadů neobsahuje a neumožňuje objektivně posoudit skutečný rozsah zásahů do krajinného charakteru širšího území. Dokumentace je proto v této části nepřezkoumatelná. Takový postup je v rozporu se směrnicí Evropského parlamentu a Rady 2001/42/ES, která požaduje vyhodnocení kumulativních a synergických vlivů na krajinu a životní prostředí již na strategické úrovni plánování. Současně je návrh v rozporu s Evropskou úmluvou o krajině (2000), která ukládá povinnost chránit krajinný charakter a zohledňovat krajinu jako podstatnou složku kvality života obyvatel. Návrh řešení: Požaduji doplnění regionálního kumulativního hodnocení krajinných a vizuálních vlivů akceleračních oblastí AOV47 – Bukovec, AOV48 – Chrbonín, AOV49 – Křeč a AOV50 – Obrataň, včetně komplexního regionálního modelu viditelnosti a vyhodnocení celkové vizuální saturace krajiny. Současně požaduji doplnění objektivního posouzení dopadů na krajinný charakter, dálkové pohledy, horizonty, krajinné dominanty a identitu krajiny Vysočiny v širším regionálním měřítku. Pokud nebude možné uvedené nedostatky objektivně a přezkoumatelně odstranit, požaduji vypuštění akcelerační oblasti AOV47 – Bukovec a souvisejícího územního opatření z návrhu Změny č. 2 Územního rozvojového plánu ČR. Zdroje: GUAN, J. et al. Landscape Visual Impact Evaluation for Onshore Wind Farm [online]. ISPRS International Journal of Geo-Information, 2022, roč. 11, č. 12, čl. 594. Dostupné z: https://www.mdpi.com/2220-9964/11/12/594. [cit. 15. 5. 2026]. NATURESCOT. Guidance – Assessing the cumulative landscape and visual impact of onshore wind energy developments [online]. 2021. Dostupné z: https://www.nature.scot/doc/guidance-assessing-cumulative-landscape-and-visual-impact-onshore-wind-energy-developments. [cit. 15. 5. 2026]. MOLINA-RUIZ, J. et al. Developing and applying a GIS-assisted approach to evaluate visual impact in wind farms [online]. Renewable Energy, 2011, roč. 36, č. 3, s. 1125–1132. Dostupné z: https://ideas.repec.org/a/eee/renene/v36y2011i3p1125-1132.html. [cit. 15. 5. 2026]. EVROPSKÝ PARLAMENT A RADA EU. Směrnice 2001/42/ES o posuzování vlivů některých plánů a programů na životní prostředí [online]. Dostupné z: https://eur-lex.europa.eu/legal-content/CS/TXT/?uri=CELEX:32001L0042. [cit. 15. 5. 2026]. RADA EVROPY. Evropská úmluva o krajině [online]. Florencie, 2000. Dostupné z: https://rm.coe.int/1680080621. [cit. 16. 5. 2026].	

					8.2.5 Nedostatečné zohlednění biodiverzity a environmentálních konfliktů při výběru lokalit **Dokumentace SEA neprokazuje, že při vymezování akcelerační oblasti AOV47 – Bukovec byly dostatečně zohledněny environmentální konflikty, ochrana biodiverzity a ekologická citlivost území.** SEA současně neobsahuje objektivní vyhodnocení, zda byly při výběru lokalit systematicky vylučovány environmentálně citlivé oblasti a zda byly dostatečně posouzeny možné střety s ochranou přírody, migračními koridory a ekologickou stabilitou krajiny. Dokumentace nehodnotí kumulativní dopady na biodiverzitu v širším regionu, synergické působení více akceleračních oblastí, dlouhodobou fragmentaci biotopů, narušení migračních tras živočichů ani regionální kumulaci technických bariér v krajině. Současně není doloženo, že byly při výběru lokalit systematicky vyhodnocovány méně konfliktní varianty z hlediska ochrany přírody a ekologické stability území. Metodika IUCN (2021) potvrzuje, že strategické plánování větrných elektráren musí zahrnovat preventivní identifikaci environmentálně citlivých území, aplikaci principu avoidance hierarchy a systematické vyhýbání se lokalitám s vysokým konfliktním potenciálem vůči biodiverzitě. Studie Johnson et al. (2020) současně zdůrazňuje význam včasného strategického plánování infrastrukturních projektů z hlediska prevence kumulativních environmentálních dopadů. Studie Santangeli et al. (2016) současně potvrzuje, že nedostatečné zohlednění migračních koridorů, biotopů a kumulativních environmentálních střetů významně zvyšuje riziko dlouhodobých negativních dopadů na chráněné druhy i ekologickou stabilitu krajiny. Dokumentace SEA však neprokazuje, že byly environmentální konflikty a ekologická citlivost území vyhodnoceny v regionálním měřítku ani že byl při výběru lokalit uplatněn princip preventivního vylučování vysoce konfliktních území. Dokumentace je proto v této části nepřezkoumatelná a neumožňuje objektivně ověřit, zda byly z hlediska ochrany biodiverzity vybrány environmentálně nejméně konfliktní lokality. Takový postup je v rozporu se směrnicí Evropského parlamentu a Rady 2001/42/ES, která požaduje vyhodnocení významných vlivů na biologickou rozmanitost a životní prostředí již na strategické úrovni plánování. Současně je návrh v rozporu se zákonem č. 114/1992 Sb., o ochraně přírody a krajiny, který ukládá povinnost chránit ekologickou stabilitu krajiny, biologickou rozmanitost a významné krajinné prvky. Návrh řešení: Požaduji doplnění regionálního hodnocení environmentálních konfliktů a kumulativních dopadů akceleračních oblastí na biodiverzitu, ekologickou stabilitu krajiny a migrační prostupnost území. Současně požaduji doplnění objektivního vyhodnocení migračních koridorů, biotopů a environmentálně citlivých území a doložení, že byly při výběru lokalit systematicky vylučovány varianty s vysokým konfliktním potenciálem vůči ochraně přírody. Pokud nebude možné uvedené nedostatky objektivně a přezkoumatelně odstranit, požaduji vypuštění akcelerační oblasti AOV47 – Bukovec a souvisejícího územního opatření z návrhu Změny č. 2 Územního rozvojového plánu ČR. Zdroje: INTERNATIONAL UNION FOR CONSERVATION OF NATURE (IUCN). Mitigating biodiversity impacts associated with solar and wind energy development [online]. Gland, Switzerland, 2021. Dostupné z: https://portals.iucn.org/library/sites/library/files/documents/2021-004-En.pdf. [cit. 15. 5. 2026]. JOHNSON, C. J.; VENTER, O.; RAY, J. C.; WATSON, J. E. M. Growth-inducing infrastructure represents transformative yet ignored keystone environmental decisions [online]. Conservation Letters, 2020, roč. 13, č. 1. Dostupné z: https://conbio.onlinelibrary.wiley.com/doi/10.1111/conl.12696. [cit. 15. 5. 2026]. SANTANGELI, A. et al. Exploring the mismatch between wind power development and bird conservation efforts in Europe [online]. Biological Conservation, 2016, roč. 193, s. 243–251. Dostupné z: https://doi.org/10.1016/j.biocon.2015.11.031. [cit. 15. 5. 2026]. EVROPSKÝ PARLAMENT A RADA EU. Směrnice 2001/42/ES o posuzování vlivů některých plánů a programů na životní prostředí [online]. Dostupné z: https://eur-lex.europa.eu/legal-content/CS/TXT/?uri=CELEX:32001L0042. [cit. 15. 5. 2026]. ČESKÁ REPUBLIKA. Zákon č. 114/1992 Sb., o ochraně přírody a krajiny [online]. Dostupné z: https://www.zakonyprolidi.cz/cs/1992-114. [cit. 16. 5. 2026]. **8.2.6 Nejednoznačnost zadání i odůvodnění vymezení jednotlivých oblastí, resp. nevymezení oblastí splňujících kritéria nastavená v zadání, absence kritérií**	

Poř.č.	Připomínkové místo	Číslo jednací	Článek	AO	Připomínka	Vyhodnocení
					Zadání změny č. 2 ÚRP a následně i odůvodnění této změny vykazuje zásadní a systémovou nejednoznačnost **neboť stanovuje toliko kvantitativní parametr v podobě minimální rozlohy** vymezovaných ploch a obecné, deklaratorní tvrzení o jejich „celostátním významu", aniž by tento význam byl jakkoli věcně, funkčně či územně konkretizován. **Zadání tak postrádá jakákoli objektivní, srozumitelná a přezkoumatelná kritéria**, na jejichž základě by bylo možné posoudit, zda konkrétní plocha skutečně splňuje atribut celostátního významu, případně v čem má tento význam spočívat. Jako AO celostátního významu jsou účelově zařazeny AO bez ohledu na jejich velikost. Nejsou nijak stanovena a tím tedy ani zohledněna **kritéria celostátního nebo regionálního významu AO.** **Kritéria určující důležitost a význam tzv. akcelerační oblasti nejsou v zadání vymezena vůbec, přestože vymezení těchto oblastí je základním obsahem změny č. 2 územního rozvojového plánu** a má mít přímé důsledky pro další rozhodování v území. Takto formulované zadání je neurčité, nepřezkoumatelné a odporuje požadavku právní jistoty, jednotného postupu a transparentnosti při pořizování koncepčních územně plánovacích dokumentů. Důsledkem uvedené nejednoznačnosti **je arbitrární a selektivní přístup k vymezování ploch**, který se konkrétně projevuje i na území Jihočeského kraje a kraje Vysočina. Na tomto území jsou totiž dlouhodobě uvažovány pro umístění obnovitelných zdrojů energie plochy srovnatelné či dokonce větší rozlohy, než jaké jsou v návrhu změny č. 2 ÚRP označeny jako akcelerační oblasti celostátního významu, **aniž by se tyto skutečnosti jakýmkoli způsobem promítly** do návrhu dokumentace nebo bylo vysvětleno, proč nejsou pro vymezení jako akcelerační oblasti vhodné. Absence jasně stanovených podmínek a kritérií tak vede k neodůvodněným rozdílům v přístupu k jednotlivým územím **a zpochybňuje věcnou správnost i legitimitu vymezení akceleračních oblastí v návrhu změny č. 2 ÚRP**, který byl zpracován na základě tohoto nedostatečně a nejednoznačně definovaného zadání. Takto koncipovaný postup je v rozporu s principem rovného zacházení územím i s požadavkem na přezkoumatelnost koncepčních rozhodnutí v územním plánování. Návrh řešení: Požaduji doplnění objektivních srozumitelných a přezkoumatelných kritérií určujících důležitost a význam tzv. akcelerační oblasti a zohlednit tuto skutečnost při vymezení předmětné AOV 47. Pokud nebude možné uvedené nedostatky objektivně a přezkoumatelně odstranit, požaduji vypuštění akcelerační oblasti AOV47 – Bukovec a souvisejícího územního opatření z návrhu Změny č. 2 Územního rozvojového plánu ČR. **8.2.7 Naplňování cílů v oblasti obnovitelných zdrojů energie musí vycházet z reálného investičního potenciálu území.** Rozvoj větrné i solární energetiky má probíhat na základě lokální krajské koncepce, která je **podložena znalostí území, reálnými fakty a odbornými analýzami**. Krajská koncepce vychází mimo jiné ze skutečného a ověřitelného zájmu investorů, který se soustřeďuje do konkrétně identifikovaných oblastí a vymezených ploch, **jež byly prověřeny z hlediska technických možností, kapacity infrastruktury i přijatelnosti v území.** Naplňování cílů v oblasti obnovitelných zdrojů energie **musí vycházet z reálného investičního potenciálu území a z koncepční práce krajů, nikoli z administrativního předjímání vhodnosti území bez vazby na místní podmínky a zájem dotčených samospráv.** Připravovaná koncepce akceleračních oblastí musí obstát při přezkoumatelnosti její nezbytnosti a reálnosti. Nicméně v předložené dokumentaci **zcela absentují reálné výpočty již existujících výroben z obnovitelných zdrojů energie a zejména započtený potenciál již vymezených či vymezovaných ploch napříč územně plánovacími dokumentacemi všech krajů a obcí.** Teprve po zjištění skutečného stavu lze relevantně vyhodnotit, zda stát potřebu další oblasti pro rozvoj obnovitelných zdrojů energie nebo zda postačuje již vymezené nebo připravované plochy zahrnout mezi akcelerační oblasti a umožnit tak rychlejší výstavbu těchto zdrojů v již dohodnutých nebo prověřených územích. **Smyslem akceleračních oblastí není narušení významné části území státu nevhodnou nebo nechtěnou výstavbou obnovitelných zdrojů energie, ale urychlení této výstavby tam, kde je k tomu vhodný potenciál z hlediska zvážení všech možných konkrétních hledisek v území, tedy ideálně tam, kde již je vhodnost území prověřena nižší územně plánovací dokumentací.** V Kraji Vysočina jsou omezené možnosti napojení na rozvodny nebo jsou velké vzdálenosti mezi rozvodnami a není zajištěna dostatečná elektrická, ani dopravní infrastruktura. Tyto poznatky jsou k dispozici již během příprav výstavby dvou nových bloků jaderné elektrárny Dukovany, kdy se Kraj	

Poř.č.	Připomínkové místo	Číslo jednací	Článek	AO	Připomínka	Vyhodnocení
					Vysočina podílí především na zajištění dopravní infrastruktury (např. rozšiřování a zkapacitnění komunikací, nové mosty, nové obchvaty). Návrh řešení: Požaduji doplnění transparentního hodnocení výběru lokality, včetně popisu použité metodiky, z hlediska technických možností, kapacity infrastruktury i přijatelnosti v území a reálného investičního potenciálu v daném území. **Požadujeme zpracovat posouzení, zda na území Kraje Vysočina je reálné a ekonomické zajištění elektrické infrastruktury a dopravní infrastruktury.** Pokud nebude možné uvedené nedostatky objektivně a přezkoumatelně odstranit, požaduji vypuštění akcelerační oblasti AOV47 – Bukovec a souvisejícího územního opatření z návrhu Změny č. 2 Územního rozvojového plánu ČR. **8.2.8 Neefektivita vymezení akcelerační oblasti Bukovec** Dalším zásadním aspektem je samotná efektivita vymezení akcelerační oblasti Bukovec. Její celková výměra činí 11,77 km², **přičemž již stávající podmínky stanovené v územním opatření fakticky limitují využití území v rozsahu cca 6,52 km², což představuje přibližně 55,4 % celkové plochy akcelerační oblasti.** Tyto limity vyplývají zejména z ochrany prvků územního systému ekologické stability podle § 3 odst. 1 písm. a) ZOPK, které jsou podle § 4 odst. 1 ZOPK chráněny před poškozováním a ničením. Do výměry byly dále promítnuty podmínky ochrany zemědělského půdního fondu a pozemků určených k plnění funkcí lesa, přičemž tyto pozemky jsou současně významnými krajinnými prvky ve smyslu § 3 odst. 1 písm. b) ZOPK, jejichž ekologicko-stabilizační funkce požívá zákonné ochrany. Současně byly zahrnuty plochy vymezených biotopů vybraných zvláště chráněných druhů velkých savců. Naopak plošné limity vyplývající z ochrany krajinného rázu a ochrany zvláště chráněných druhů nebyly plošně vyčísleny, a to zejména s ohledem na absenci dostatečných podkladů. **Aplikací všech zmírňujících podmínek SEA by došlo k dalšímu omezení využitelnosti plochy akcelerační oblasti. Dále kumulací zákonných limitů dochází k zásadní redukci využitelné plochy akcelerační oblasti, a tím i k oslabení smyslu jejího vymezení. Zbytková plocha tak ani v současném stavu, a tím spíše při zohlednění potenciálních dalších omezení, neumožňuje naplnění účelu vymezení akcelerační oblasti v rozsahu předpokládaném územním plánováním.** Tento požadavek odpovídá i metodice MŽP, která výslovně předpokládá zmenšení či vypuštění problematických částí území tam, kde limit nelze rozumně a dostatečně ošetřit podmínkami. Návrh řešení: Požaduji doplnění transparentního hodnocení výběru lokality, včetně popisu použité metodiky, z hlediska efektivity s ohledem na výše uvedené limity územního opatření, které plynou z omezujících podmínek a další nezohledněné enviromentální limity území. Pokud nebude možné uvedené nedostatky objektivně a přezkoumatelně odstranit, požaduji vypuštění akcelerační oblasti AOV47 – Bukovec a souvisejícího územního opatření z návrhu Změny č. 2 Územního rozvojového plánu ČR. **8.2.9 Nerovný přístup k vynětí některých akceleračních oblastí z návrhu Změny č. 2 URP** Podatel upozorňuje, že ve Vyhodnocení vlivů Změny č. 2 na životní prostředí se uvádí, že z původně vymezených AO pro VTE byly vyňaty některé akcelerační oblasti, a to z důvodů, které jsou zcela přiléhavé aplikovatelné i na vynětí předmětné AOV 47 (a to i vzhledem k obsahu předmětné SEA) a dobře by v této situaci obstály. **Chybí řádné zdůvodnění takovéhoto nerovného přístupu!** Návrh řešení: Požaduji doplnění transparentního odůvodnění výše uvedeného postupu s vazbou na ponechání ostatních oblastí v rámci navržené předmětné změny. Pokud nebude možné uvedené nedostatky objektivně a přezkoumatelně odstranit, požaduji vypuštění akcelerační oblasti AOV47 – Bukovec a souvisejícího územního opatření z návrhu Změny č. 2 Územního rozvojového plánu ČR. **8.3 Rozpor s Územním rozvojovým plánem České republiky, principem minimalizace dopadů a neprokázání veřejného zájmu** **8.3.1 Rozpor s deklarovanými principy Územního rozvojového plánu České republiky** **Odůvodnění Změny č. 2 Územního rozvojového plánu opakovaně deklaruje, že akcelerační oblasti byly vymezovány tak, aby jejich dopady na krajinu, ekologickou stabilitu, biologickou rozmanitost**	

Poř.č.	Připomínkové místo	Číslo jednací	Článek	AO	Připomínka	Vyhodnocení
					a veřejné zájmy byly „co nejmenší". Současně dokumentace uvádí, že akcelerační oblasti mají být přednostně vymezovány v územích antropogenně narušených, na brownfieldech, v těžbou narušených územích nebo v jiných méně konfliktních lokalitách. **Návrh zadání Změny č. 2 ÚRP současně výslovně uvádí, že při vymezování akceleračních oblastí mají být upřednostňovány zastavěné a umělé plochy, brownfieldy, těžbou narušená území, znehodnocené pozemky a jiné antropogenně zatížené lokality.** **Přesto je akcelerační oblast AOV47 – Bukovec navržena v území vykazujícím významné střety s ochranou lesa, krajinným rázem, ekologickou stabilitou, vodním režimem, migrační prostupností krajiny, rekreační funkcí území i s obytným prostředím dotčených obcí.** Dokumentace současně sama připouští existenci řady negativních vlivů, které mají být teprve řešeny v budoucích navazujících řízeních nebo pomocí budoucích mitigací. Tím však není prokázáno, že se skutečně jedná o „nejméně konfliktní" variantu ve smyslu deklarovaných principů ÚRP. Odůvodnění ÚRP současně výslovně uvádí, že: *„Tam, kde negativní vlivy nebylo možno zmírnit nebo eliminovat, nebyly akcelerační oblasti vymezeny."* Tento závěr je však v případě AOV47 v rozporu s obsahem samotné dokumentace SEA i s existencí rozsáhlých střetů popsaných v dalších kapitolách připomínek. Takový postup je v rozporu s deklarovanými principy Územního rozvojového plánu České republiky, s cíli územního plánování podle stavebního zákona, s principem minimalizace environmentálních konfliktů, s principem prevence a s požadavkem přezkoumatelného a konzistentního odůvodnění opatření obecné povahy. Dokumentace je proto v této části vnitřně rozporná a nepřezkoumatelná. Návrh řešení: Požaduji přepracování vyhodnocení výběru lokality AOV47 – Bukovec, objektivní doložení, že se skutečně jedná o nejméně konfliktní variantu ve smyslu deklarovaných principů ÚRP, a doplnění transparentního porovnání s méně konfliktními antropogenně narušenými lokalitami. Pokud nebude možné uvedené rozpory objektivně a přezkoumatelně odstranit, požaduji vypuštění akcelerační oblasti AOV47 – Bukovec a souvisejícího územního opatření z návrhu Změny č. 2 Územního rozvojového plánu ČR. MINISTERSTVO PRO MÍSTNÍ ROZVOJ ČR. Změna č. 2 Územního rozvojového plánu – Odůvodnění Změny č. 2 Územního rozvojového plánu včetně přílohy č. 1, 2026. [online]. Dostupné z: https://mmr.gov.cz/MMR/media/MMR-MMR/Ministerstvo/Stavebn%C3%AD%20pr%C3%A1vo/%C3%9Azemn%C3%AD%20pl%C3%A1nov%C3%A1n%C3%AD/Zm%C4%9Bna%20%C4%8D.%202%20%C3%9Azemn%C3%A9ho%20rozvojov%C3%A9ho%20pl%C3%A1nu/URP_Z2_oduvodneni.pdf. [cit. 17. 5. 2026]. MINISTERSTVO PRO MÍSTNÍ ROZVOJ ČR. Územní rozvojový plán – Návrh zadání Změny č. 2 Územního rozvojového plánu, 2025. [online]. Dostupné z: https://mmr.gov.cz/getmedia/552b74e3-0351-40e6-9042-8975c0568a03/vlada_iii_zadani_z2_urp.pdf.aspx. [cit. 17. 5. 2026]. **<u>8.3.2 Neprokázání proporcionality a převažujícího veřejného zájmu</u>** **Dokumentace opakovaně argumentuje veřejným zájmem na rozvoji obnovitelných zdrojů energie a plnění klimatických cílů Evropské unie a České republiky. Samotná existence obecného veřejného zájmu na rozvoji obnovitelných zdrojů energie však sama o sobě nepostačuje k odůvodnění významných zásahů do krajiny, přírodních hodnot, lesa, vodních poměrů a kvality obytného prostředí.** Odůvodnění ÚRP současně samo deklaruje ochranu krajiny, ekologické stability, biologické rozmanitosti, veřejného zdraví, rekreačních hodnot území a ochranu obytného prostředí obyvatel. **Dokumentace však neobsahuje skutečný test proporcionality, tedy objektivní posouzení vhodnosti navrženého řešení, jeho potřebnosti a přiměřenosti zásahů vůči sledovanému veřejnému zájmu.** Současně není doloženo, proč nebyly využity méně konfliktní lokality, proč nebyly preferovány brownfieldy nebo průmyslově zatížené oblasti, ani proč mají být významné zásahy soustředěny právě do území vykazujícího rozsáhlé environmentální a krajinné střety. **Dokumentace tak neprokazuje, že veřejný zájem na realizaci AOV47 skutečně převažuje nad ochranou lesa, ochranou krajinného rázu, ochranou biodiverzity, ochranou vodních poměrů, ochranou kvality bydlení a ochranou vlastnických práv dotčených obyvatel.**	

Poř.č.	Připomínkové místo	Číslo jednací	Článek	AO	Připomínka	Vyhodnocení
					Takový postup je v rozporu s principem proporcionality, s článkem 11 Listiny základních práv a svobod, s principem prevence, s cíli územního plánování podle stavebního zákona a s požadavkem řádného odůvodnění opatření obecné povahy. Dokumentace je proto v této části nepřezkoumatelná. Návrh řešení: Požaduji doplnění skutečného testu proporcionality, objektivní vyhodnocení vhodnosti, potřebnosti a přiměřenosti navrženého řešení a doložení, že veřejný zájem na realizaci AOV47 skutečně převažuje nad závažnými environmentálními, krajinnými a sociálními dopady návrhu. Pokud nebude možné uvedené nedostatky objektivně a přezkoumatelně odstranit, požaduji vypuštění akcelerační oblasti AOV47 – Bukovec a souvisejícího územního opatření z návrhu Změny č. 2 Územního rozvojového plánu ČR. Zdroj: MINISTERSTVO PRO MÍSTNÍ ROZVOJ ČR. Změna č. 2 Územního rozvojového plánu – Odůvodnění Změny č. 2 Územního rozvojového plánu včetně přílohy č. 1, 2026. [online]. Dostupné z: https://mmr.gov.cz/MMR/media/MMR-MMR/Ministerstvo/Stavebn%C3%AD%20pr%C3%A1vo/%C3%9Azemn%C3%AD%20pl%C3%A1nov%C3%A1n%C3%AD/Zm%C4%9Bna%20%C4%8D.%202%20%C3%9Azemn%C3%A9ho%20rozvojov%C3%A9ho%20pl%C3%A1nu/URP_Z2_oduvodneni.pdf. [cit. 17. 5. 2026]. **<u>8.3.3 Rozpor s deklarovanými klimatickými a environmentálními přínosy</u>** Dokumentace SEA a odůvodnění ÚRP opakovaně zdůrazňují klimatické přínosy rozvoje větrné energetiky, avšak neobsahují komplexní vyhodnocení environmentálních dopadů životního cyklu navržených větrných elektráren ani dopadů změny využití krajiny. Dokumentace hodnotí především provozní snížení emisí skleníkových plynů, **avšak neřeší uhlíkový dluh vznikající odlesněním, ztrátu uhlíkových zásob lesa, emise spojené s výrobou oceli, betonu a kompozitních materiálů, emise spojené s výstavbou a dopravou nadrozměrných komponent ani environmentální dopady likvidace zařízení po skončení jejich životnosti.** Studie Fargione et al. (2008) potvrzuje existenci tzv. „uhlíkového dluhu" vznikajícího změnou využití krajiny a ztrátou uhlíkových zásob vegetace a půdy. Studie Searchinger et al. (2008) současně potvrzuje, že změna využití krajiny může významně snížit deklarované klimatické přínosy energetických projektů a že klimatická bilance větrných parků významně závisí na způsobu využití území a na rozsahu zásahů do krajiny. Studie Dolan a Heath (2012) dále upozorňuje na význam materiálové a infrastrukturní náročnosti životního cyklu větrných elektráren. Dokumentace současně neprokazuje, že navržené řešení představuje z hlediska celkové environmentální bilance skutečně optimální variantu. Takový postup je v rozporu s principem prevence, s principem udržitelného rozvoje, s požadavkem komplexního hodnocení environmentálních dopadů a s požadavkem objektivního vyhodnocení životního cyklu záměru. Dokumentace je proto v této části nepřezkoumatelná. Návrh řešení: Požaduji doplnění komplexního hodnocení životního cyklu navržených větrných elektráren, vyhodnocení uhlíkového dluhu spojeného se změnou využití krajiny, doplnění analýzy materiálové náročnosti a emisí stavební fáze a objektivní posouzení skutečné klimatické a environmentální bilance návrhu. Pokud nebude možné uvedené nedostatky objektivně a přezkoumatelně odstranit, požaduji vypuštění akcelerační oblasti AOV47 – Bukovec a souvisejícího územního opatření z návrhu Změny č. 2 Územního rozvojového plánu ČR. Zdroje: MINISTERSTVO PRO MÍSTNÍ ROZVOJ ČR. Změna č. 2 Územního rozvojového plánu – Odůvodnění Změny č. 2 Územního rozvojového plánu včetně přílohy č. 1, 2026. [online]. Dostupné z: https://mmr.gov.cz/MMR/media/MMR-MMR/Ministerstvo/Stavebn%C3%AD%20pr%C3%A1vo/%C3%9Azemn%C3%AD%20pl%C3%A1nov%C3%A1n%C3%AD/Zm%C4%9Bna%20%C4%8D.%202%20%C3%9Azemn%C3%A9ho%20rozvojov%C3%A9ho%20pl%C3%A1nu/URP_Z2_oduvodneni.pdf. [cit. 17. 5. 2026]. FARGIONE, Joseph et al. Land Clearing and the Biofuel Carbon Debt [online]. Science, 2008. Dostupné z: https://www.science.org/doi/10.1126/science.1152747. [cit. 17. 5. 2026].	

Poř.č.	Připomínkové místo	Číslo jednací	Článek	AO	Připomínka	Vyhodnocení
					SEARCHINGER, Timothy et al. Use of U.S. Croplands for Biofuels Increases Greenhouse Gases Through Emissions from Land-Use Change [online]. Science, 2008. Dostupné z: https://www.science.org/doi/10.1126/science.1151861. [cit. 17. 5. 2026]. DOLAN, Sarah L.; HEATH, Garvin A. Life Cycle Greenhouse Gas Emissions of Utility-Scale Wind Power [online]. Journal of Industrial Ecology, 2012. Dostupné z: https://onlinelibrary.wiley.com/doi/10.1111/j.1530-9290.2012.00464.x. [cit. 17. 5. 2026]. **8.3.4 Vnitřní rozpory mezi deklarovanými cíli ÚRP a konkrétním vymezením AOV47** Odůvodnění Změny č. 2 Územního rozvojového plánu opakovaně deklaruje minimalizaci environmentálních střetů, ochranu krajinného rázu, ochranu biologické rozmanitosti, ochranu ekologické stability, ochranu vodních poměrů, ochranu rekreačních hodnot území i ochranu obytného prostředí obyvatel. Současně však dokumentace SEA i další části podkladů samy připouštějí negativní vlivy na krajinu, zásahy do lesních porostů, fragmentaci krajiny, zásahy do migrační prostupnosti, kumulativní dopady, zásahy do obytného prostředí i potřebu rozsáhlých budoucích mitigací. Dokumentace současně opakovaně odkládá řešení významných střetů až do budoucích navazujících řízení a připouští potřebu budoucích kompenzačních a zmírňujících opatření. **Dochází tak k zásadnímu rozporu mezi deklarovanými principy ÚRP a konkrétním vymezením AOV47.** Dokumentace současně tvrdí, že: *„Tam, kde negativní vlivy nebylo možno zmírnit nebo eliminovat, nebyly akcelerační oblasti vymezeny."* Existence rozsáhlých střetů a potřeba budoucích zmírňujících opatření však potvrzuje, že v případě AOV47 tyto negativní vlivy zjevně existují a nebyly objektivně eliminovány. Takový postup je v rozporu s požadavkem vnitřní konzistence opatření obecné povahy, principem přezkoumatelnosti, principem prevence, cíli územního plánování a s deklarovanými principy samotného Územního rozvojového plánu. Dokumentace je proto v této části vnitřně rozporná a nepřezkoumatelná. Návrh řešení: Požaduji odstranění vnitřních rozporů dokumentace, objektivní přehodnocení přijatelnosti AOV47 ve vztahu k deklarovaným principům ÚRP a doplnění transparentního vyhodnocení skutečné míry environmentálních konfliktů navržené akcelerační oblasti. Pokud nebude možné uvedené rozpory objektivně a přezkoumatelně odstranit, požaduji vypuštění akcelerační oblasti AOV47 – Bukovec a souvisejícího územního opatření z návrhu Změny č. 2 Územního rozvojového plánu ČR. Zdroje MINISTERSTVO PRO MÍSTNÍ ROZVOJ ČR. Změna č. 2 Územního rozvojového plánu – Odůvodnění Změny č. 2 Územního rozvojového plánu včetně přílohy č. 1, 2026. [online]. Dostupné z: https://mmr.gov.cz/MMR/media/MMR-MMR/Ministerstvo/Stavebn%C3%AD%20pr%C3%A1vo/%C3%9Azemn%C3%AD%20pl%C3%A1nov%C3%A1n%C3%AD/Zm%C4%9Bna%20%C4%8D.%202%20%C3%9Azemn%C3%A9ho%20rozvojov%C3%A9ho%20pl%C3%A1nu/URP_Z2_oduvodneni.pdf. [cit. 17. 5. 2026]. MINISTERSTVO PRO MÍSTNÍ ROZVOJ ČR. Územní rozvojový plán – Návrh zadání Změny č. 2 Územního rozvojového plánu, 2025. [online]. Dostupné z: https://mmr.gov.cz/getmedia/552b74e3-0351-40e6-9042-8975c0568a03/vlada_iii_zadani_z2_urp.pdf.aspx. [cit. 17. 5. 2026]. **8.4 Nepřiměřenost zásahu a neprokázání převahy veřejného zájmu** **8.4.1 Absence objektivního testu proporcionality** a) Dokumentace SEA vychází z předpokladu, že navržená akcelerační oblast AOV47 – Bukovec **představuje přijatelné řešení z hlediska veřejného zájmu na rozvoji obnovitelných zdrojů energie a současně dospívá k závěru o celkové přijatelnosti navrženého řešení. Současně však dokumentace připouští existenci negativních dopadů na krajinný ráz, biodiverzitu, lesní ekosystémy, obytné prostředí a další složky území.** **Dokumentace však neobsahuje transparentní posouzení, zda rozsah identifikovaných zásahů odpovídá významu sledovaného cíle a zda navržené řešení představuje nejméně zatěžující způsob jeho dosažení.** Současně nebylo identifikováno systematické vyhodnocení: – vhodnosti navrženého řešení,	

Poř.č.	Připomínkové místo	Číslo jednací	Článek	AO	Připomínka	Vyhodnocení
					– nezbytnosti navrženého řešení, – existence méně zatěžujících alternativ, – přiměřenosti zásahů do chráněných hodnot území, – poměřování veřejného zájmu a intenzity zásahů. Dokumentace tak předpokládá převažující veřejný přínos návrhu, aniž by transparentně doložila postup, kterým bylo k tomuto závěru dosaženo. b) Pořizovatel předpokládá existenci veřejného zájmu na rozvoji obnovitelných zdrojů energie, avšak neprokazuje, zda rozsah zásahů do území odpovídá požadavku proporcionality. Dokumentace neobsahuje: ➢ test vhodnosti navrženého řešení, ➢ test nezbytnosti navrženého řešení, ➢ porovnání méně zatěžujících alternativ, ➢ hodnocení intenzity jednotlivých zásahů, ➢ poměřování veřejného přínosu a rozsahu negativních dopadů, ➢ objektivní kritéria přiměřenosti zásahů. Posouzení tak neumožňuje ověřit, zda deklarovaný veřejný přínos skutečně převažuje nad identifikovanými negativními dopady. Bez takového vyhodnocení nelze objektivně posoudit, zda navržené řešení nepřekračuje přiměřenou míru zásahů do chráněných hodnot a práv dotčených osob. c) Dokumentace dospívá k závěru o přijatelnosti navrženého řešení. Současně však připouští existenci zásahů do krajiny, životního prostředí a obytného prostředí a neprokazuje, že tyto zásahy byly poměřeny s deklarovaným veřejným přínosem. Obě tvrzení nemohou současně obstát. Pokud identifikované zásahy představují přiměřené omezení chráněných hodnot a práv, musí být doloženo, na základě jakých kritérií bylo tohoto závěru dosaženo. Pokud takové posouzení provedeno nebylo, nelze objektivně tvrdit, že navržené řešení představuje přiměřený zásah. Z uvedeného plynou pouze dvě možnosti: 1. identifikované zásahy jsou významné a dokumentace nehodnotí jejich proporcionalitu, 2. identifikované zásahy významné nejsou, avšak dokumentace neobsahuje odborné podklady umožňující takový závěr objektivně ověřit. V obou případech vzniká vnitřní rozpor mezi závěrem o přijatelnosti návrhu a rozsahem provedeného hodnocení. d) Článek 4 odst. 4 Listiny základních práv a svobod stanoví, že při používání ustanovení o mezích základních práv a svobod musí být šetřena jejich podstata a smysl a taková omezení nesmějí být zneužívána k jiným účelům, než pro které byla stanovena. Judikatura správních soudů a Ústavního soudu současně dlouhodobě vychází z principu proporcionality, který vyžaduje posouzení: ➢ vhodnosti opatření k dosažení sledovaného cíle, ➢ nezbytnosti opatření z hlediska existence méně zatěžujících řešení, ➢ přiměřenosti zásahu ve vztahu k dotčeným právům a chráněným hodnotám. Součástí přezkoumatelnosti opatření obecné povahy je současně transparentní poměřování veřejného zájmu a intenzity zásahů do práv jednotlivců a chráněných hodnot území. Dokumentace však neobsahuje objektivní test proporcionality, neprokazuje nezbytnost navrženého řešení ani neumožňuje přezkoumat, zda veřejný přínos skutečně převažuje nad rozsahem identifikovaných zásahů. Tím není splněn požadavek přiměřeného a přezkoumatelného zásahu veřejné moci. e) Dokumentace neobsahuje transparentní a objektivní test proporcionality ani neprokazuje, že identifikované zásahy představují přiměřené omezení chráněných hodnot a práv dotčených osob. Výsledkem je nemožnost objektivně ověřit, zda navržené řešení představuje nezbytný a přiměřený zásah sledující legitimní veřejný cíl.	

Poř.č.	Připomínkové místo	Číslo jednací	Článek	AO	Připomínka	Vyhodnocení
					Tato skutečnost představuje samostatně postačující důvod pro zpochybnění přezkoumatelnosti dokumentace. Návrh řešení: Požaduji vysvětlení metodiky a podkladů, ze kterých dokumentace vychází při závěru o přiměřenosti navrženého řešení a při poměřování veřejného zájmu s identifikovanými zásahy. Současně požaduji doplnění závazných podmínek pro navazující rozhodování, které zajistí transparentní vyhodnocení proporcionality zásahů a objektivní poměřování veřejných a soukromých zájmů. Pokud nebude možné uvedené nedostatky objektivně a přezkoumatelně odstranit, požaduji vypuštění akcelerační oblasti AOV47 – Bukovec a souvisejícího územního opatření z návrhu Změny č. 2 Územního rozvojového plánu ČR. **8.4.2 Nepřiměřenost zásahu do krajiny a životního prostředí** a) Dokumentace SEA připouští existenci negativních vlivů navržené akcelerační oblasti na krajinný ráz, biologické hodnoty území, lesní ekosystémy a další složky životního prostředí. Současně připouští dlouhodobé působení navrhovaných větrných elektráren a možnost kumulativních vlivů v širším území. Dokumentace současně dospívá k závěru o přijatelnosti navrženého řešení. Nebyla však identifikována transparentní analýza, která by objektivně posuzovala, zda rozsah identifikovaných zásahů odpovídá významu sledovaného cíle. b) Pořizovatel připouští dlouhodobé zásahy do krajiny a přírodních hodnot území, avšak neprokazuje jejich přiměřenost. Dokumentace neobsahuje: ➢ objektivní hodnocení rozsahu dlouhodobé transformace krajiny, ➢ vyhodnocení intenzity zásahů do krajinného rázu, ➢ vyhodnocení dlouhodobých dopadů na biologickou rozmanitost, ➢ hodnocení rozsahu zásahů do lesních ekosystémů, ➢ objektivní poměřování environmentálních škod a deklarovaných přínosů návrhu, ➢ kritéria určující přiměřenou míru zásahu do přírodních hodnot území. Posouzení tak neumožňuje ověřit, zda navržené řešení nepovede k nepřiměřené transformaci charakteru území. Bez takového vyhodnocení nelze objektivně posoudit, zda rozsah zásahů nepřekračuje únosnou míru zatížení krajiny a životního prostředí. c) Dokumentace připouští existenci dlouhodobých zásahů do krajiny, biodiverzity a dalších přírodních hodnot. Současně však dospívá k závěru o přijatelnosti navrženého řešení, aniž by prokázala, že rozsah těchto zásahů byl objektivně poměřen s deklarovaným veřejným přínosem. Obě tvrzení nemohou současně obstát. Pokud identifikované zásahy představují přiměřené omezení přírodních hodnot území, musí být doloženo, jakým způsobem byla jejich přiměřenost vyhodnocena. Pokud takové posouzení provedeno nebylo, nelze objektivně tvrdit, že navržené řešení představuje přiměřený zásah. Z uvedeného plynou pouze dvě možnosti: ➢ identifikované environmentální zásahy jsou významné a dokumentace jejich přiměřenost nehodnotí, ➢ identifikované environmentální zásahy významné nejsou, avšak dokumentace neobsahuje podklady umožňující takový závěr objektivně ověřit. V obou případech vzniká vnitřní rozpor mezi rozsahem identifikovaných dopadů a závěrem o přijatelnosti návrhu. d) Článek 35 Listiny základních práv a svobod stanoví právo na příznivé životní prostředí. Zákon č. 114/1992 Sb., o ochraně přírody a krajiny, současně vychází z požadavku ochrany krajinného rázu, biologické rozmanitosti a přírodních hodnot území.	

Poř.č.	Připomínkové místo	Číslo jednací	Článek	AO	Připomínka	Vyhodnocení
					Judikatura správních soudů současně vychází z požadavku, že zásahy do krajiny a přírodních hodnot nesmějí překročit přiměřenou míru vzhledem ke sledovanému cíli a musí být transparentně odůvodněny. Z uvedeného plyne požadavek objektivně poměřit rozsah zásahů do krajiny a životního prostředí s deklarovaným veřejným přínosem návrhu. Dokumentace však takové poměřování neobsahuje a neumožňuje přezkoumat, zda navržené řešení nepředstavuje nepřiměřenou industrializaci krajiny a dlouhodobou změnu charakteru území. Tím není splněn požadavek přiměřeného a přezkoumatelného zásahu veřejné moci. e) Dokumentace neprokazuje, že identifikované zásahy do krajiny, biologické rozmanitosti a dalších přírodních hodnot představují přiměřené omezení chráněných hodnot území. Výsledkem je nemožnost objektivně ověřit, zda navržené řešení nepředstavuje nepřiměřenou a dlouhodobou transformaci krajiny a životního prostředí. Tato skutečnost představuje samostatně postačující důvod pro zpochybnění přezkoumatelnosti dokumentace. Návrh řešení: Požaduji vysvětlení metodiky a podkladů, ze kterých dokumentace vychází při závěru o přiměřenosti zásahů do krajiny a životního prostředí a při poměřování veřejného zájmu s identifikovanými environmentálními dopady. Současně požaduji doplnění závazných podmínek pro navazující rozhodování, které zajistí transparentní vyhodnocení environmentálních zásahů a objektivní poměřování veřejných a environmentálních zájmů. Pokud nebude možné uvedené nedostatky objektivně a přezkoumatelně odstranit, požaduji vypuštění akcelerační oblasti AOV47 – Bukovec a souvisejícího územního opatření z návrhu Změny č. 2 Územního rozvojového plánu ČR. **8.4.3 Nepřiměřenost zásahu do kvality života a obytného prostředí** a) Dokumentace SEA vychází z předpokladu přijatelnosti navržené akcelerační oblasti AOV47 – Bukovec a současně připouští změny obytného prostředí související s realizací větrných elektráren. Dokumentace současně připouští dlouhodobé působení technických dominant v krajině a jejich možné vlivy na charakter území. Současně odborné podklady uvádějí, že dlouhodobé působení větrných elektráren může být spojeno nejen s hlukem samotným, ale také s dlouhodobým obtěžováním (annoyance), poruchami spánku, psychickou zátěží a změnou subjektivního vnímání kvality prostředí. Dokumentace však neobsahuje objektivní posouzení přiměřenosti těchto zásahů. b) Pořizovatel připouští dlouhodobé působení navrženého řešení na obytné prostředí, avšak neprokazuje, zda rozsah těchto zásahů odpovídá požadavku přiměřenosti. Dokumentace neobsahuje: ➢ objektivní hodnocení dlouhodobého obtěžování obyvatel, ➢ vyhodnocení dopadů na psychickou pohodu obyvatel, ➢ hodnocení změny charakteru venkovského prostředí, ➢ vyhodnocení dlouhodobého působení vizuální dominance zařízení, ➢ hodnocení dlouhodobých psychosociálních dopadů, ➢ objektivní poměřování dopadů na kvalitu života a deklarovaných veřejných přínosů návrhu. Posouzení tak neumožňuje ověřit, zda navržené řešení nepovede k nepřiměřenému zásahu do každodenního života obyvatel dotčeného území. Bez takového vyhodnocení nelze objektivně posoudit, zda rozsah zásahů nepřekračuje přiměřenou míru zatížení obytného prostředí. c) Dokumentace dospívá k závěru o přijatelnosti navrženého řešení. Současně však připouští dlouhodobou proměnu charakteru prostředí a neprokazuje, že rozsah těchto zásahů byl objektivně poměřen s deklarovaným veřejným přínosem návrhu. Obě tvrzení nemohou současně obstát. Pokud identifikované zásahy do kvality života představují přiměřené omezení, musí být doloženo, jakým způsobem byla jejich intenzita a přijatelnost vyhodnocena.	

Poř.č.	Připomínkové místo	Číslo jednací	Článek	AO	Připomínka	Vyhodnocení
					Pokud takové posouzení provedeno nebylo, nelze objektivně tvrdit, že navržené řešení představuje přiměřený zásah. Z uvedeného plynou pouze dvě možnosti: 1. identifikované zásahy do kvality života jsou významné a dokumentace jejich proporcionalitu nehodnotí, 2. identifikované zásahy do kvality života významné nejsou, avšak dokumentace neobsahuje podklady umožňující takový závěr objektivně ověřit. V obou případech vzniká vnitřní rozpor mezi rozsahem identifikovaných dopadů a závěrem o přijatelnosti návrhu. d) Článek 10 Listiny základních práv a svobod chrání soukromý a rodinný život jednotlivce a článek 35 Listiny současně zakotvuje právo na příznivé životní prostředí. Judikatura správních soudů současně vychází z požadavku, že kvalita obytného prostředí představuje legitimní chráněnou hodnotu a zásahy do ní musí být přiměřené sledovanému cíli a řádně odůvodněné. Odborné podklady současně potvrzují, že dlouhodobé působení větrných elektráren může ovlivňovat kvalitu života nejen prostřednictvím fyzikálních parametrů prostředí, ale také prostřednictvím dlouhodobého obtěžování, psychické zátěže a změny vnímání prostředí. Z uvedeného plyne požadavek objektivně poměřit rozsah zásahů do kvality života obyvatel s deklarovaným veřejným přínosem návrhu. Dokumentace však takové poměřování neobsahuje a neumožňuje přezkoumat, zda navržené řešení nepředstavuje nepřiměřený zásah do obytného prostředí a kvality života obyvatel. Tím není splněn požadavek přiměřeného a přezkoumatelného zásahu veřejné moci. e) Dokumentace neprokazuje, že identifikované zásahy do kvality života a obytného prostředí představují přiměřené omezení chráněných hodnot a práv obyvatel. Výsledkem je nemožnost objektivně ověřit, zda navržené řešení nepředstavuje nepřiměřený dlouhodobý zásah do kvality života, psychické pohody a charakteru obytného prostředí. Tato skutečnost představuje samostatně postačující důvod pro zpochybnění přezkoumatelnosti dokumentace. Návrh řešení: Požaduji vysvětlení metodiky a podkladů, ze kterých dokumentace vychází při závěru o přiměřenosti zásahů do kvality života a obytného prostředí a při poměřování veřejného zájmu s identifikovanými dopady na obyvatele. Současně požaduji doplnění závazných podmínek pro navazující rozhodování, které zajistí transparentní vyhodnocení dopadů na obytné prostředí a objektivní poměřování veřejných a soukromých zájmů. Pokud nebude možné uvedené nedostatky objektivně a přezkoumatelně odstranit, požaduji vypuštění akcelerační oblasti AOV47 – Bukovec a souvisejícího územního opatření z návrhu Změny č. 2 Územního rozvojového plánu ČR. **<u>8.4.4 Nepřiměřenost zásahu do vlastnických práv a pokojného užívání majetku</u>** a) Dokumentace SEA vychází z předpokladu přijatelnosti navržené akcelerační oblasti AOV47 – Bukovec a současně připouští dlouhodobé změny charakteru území související s realizací větrných elektráren a související infrastruktury. Dokumentace současně předpokládá zásahy do krajinného prostředí, změny prostorového uspořádání území a dlouhodobou přítomnost technických dominant. Dokumentace však neobsahuje objektivní posouzení přiměřenosti zásahů do vlastnických práv a pokojného užívání majetku osob v dotčeném území. Současně nebylo identifikováno systematické vyhodnocení: ➢ omezení využití nemovitostí, ➢ omezení užívacích možností území, ➢ dopadů na hospodářskou atraktivitu území, ➢ dlouhodobých důsledků změny charakteru prostředí, ➢ intenzity zásahů do pokojného užívání majetku. b) Pořizovatel předpokládá realizaci rozsáhlé transformace území, avšak neprokazuje, zda rozsah zásahů do vlastnických práv odpovídá požadavku proporcionality. Dokumentace neobsahuje: ➢ objektivní hodnocení rozsahu omezení užívání majetku,	

Poř.č.	Připomínkové místo	Číslo jednací	Článek	AO	Připomínka	Vyhodnocení
					➢ hodnocení dlouhodobých důsledků změny charakteru území, ➢ vyhodnocení dopadů na hospodářské využití území, ➢ poměřování veřejného přínosu a majetkových zásahů, ➢ kritéria určující přiměřenou míru zásahu do vlastnických práv. Posouzení tak neumožňuje ověřit, zda navržené řešení nepovede k nepřiměřenému omezení práv dotčených vlastníků. Bez takového vyhodnocení nelze objektivně posoudit, zda rozsah zásahů nepřekračuje přiměřenou míru omezení pokojného užívání majetku. c) Dokumentace dospívá k závěru o přijatelnosti navrženého řešení. Současně však připouští dlouhodobé změny charakteru území a neprokazuje, že intenzita těchto zásahů byla objektivně poměřena s deklarovaným veřejným přínosem návrhu. Obě tvrzení nemohou současně obstát. Pokud identifikované zásahy do vlastnických práv představují přiměřené omezení, musí být doloženo, jakým způsobem byla jejich intenzita a přijatelnost vyhodnocena. Pokud takové posouzení provedeno nebylo, nelze objektivně tvrdit, že navržené řešení představuje přiměřený zásah. Z uvedeného plynou pouze dvě možnosti: 1. identifikované zásahy do vlastnických práv jsou významné a dokumentace jejich proporcionalitu nehodnotí, 2. identifikované zásahy do vlastnických práv významné nejsou, avšak dokumentace neobsahuje podklady umožňující takový závěr objektivně ověřit. V obou případech vzniká vnitřní rozpor mezi rozsahem identifikovaných dopadů a závěrem o přijatelnosti návrhu. d) Článek 11 Listiny základních práv a svobod zaručuje ochranu vlastnického práva a stanoví, že vlastnické právo všech vlastníků má stejný zákonný obsah a ochranu. Součástí ochrany vlastnického práva je současně i ochrana pokojného užívání majetku a ochrana před nepřiměřenými zásahy veřejné moci do výkonu vlastnických oprávnění. Judikatura správních soudů a Ústavního soudu současně vychází z požadavku, že omezení vlastnických práv musí sledovat legitimní cíl, být nezbytné a současně nesmí překročit přiměřenou míru zásahu. Z uvedeného plyne požadavek objektivně poměřit rozsah zásahů do vlastnických práv s deklarovaným veřejným přínosem návrhu. Dokumentace však takové poměřování neobsahuje a neumožňuje přezkoumat, zda navržené řešení nepředstavuje nepřiměřené omezení pokojného užívání majetku a práv dotčených vlastníků. Tím není splněn požadavek přiměřeného a přezkoumatelného zásahu veřejné moci. e) Dokumentace neprokazuje, že identifikované zásahy do vlastnických práv a pokojného užívání majetku představují přiměřené omezení práv dotčených osob. Výsledkem je nemožnost objektivně ověřit, zda navržené řešení nepředstavuje nepřiměřený zásah do výkonu vlastnických práv a dlouhodobého užívání území. Tato skutečnost představuje samostatně postačující důvod pro zpochybnění přezkoumatelnosti dokumentace. Návrh řešení: Požaduji vysvětlení metodiky a podkladů, ze kterých dokumentace vychází při závěru o přiměřenosti zásahů do vlastnických práv a pokojného užívání majetku a při poměřování veřejného zájmu s identifikovanými dopady na dotčené osoby. Současně požaduji doplnění závazných podmínek pro navazující rozhodování, které zajistí transparentní vyhodnocení majetkových zásahů a objektivní poměřování veřejných a soukromých zájmů. Pokud nebude možné uvedené nedostatky objektivně a přezkoumatelně odstranit, požaduji vypuštění akcelerační oblasti AOV47 – Bukovec a souvisejícího územního opatření z návrhu Změny č. 2 Územního rozvojového plánu ČR. **<u>8.4.5 Nepřiměřenost zásahu při existenci méně konfliktních alternativ</u>** a) Dokumentace SEA vychází z předpokladu přijatelnosti navržené akcelerační oblasti AOV47 – Bukovec a současně předpokládá, že navržené řešení představuje vhodný způsob dosažení sledovaného cíle v oblasti rozvoje obnovitelných zdrojů energie.	

Poř.č.	Připomínkové místo	Číslo jednací	Článek	AO	Připomínka	Vyhodnocení
					Současně však dokumentace neobsahuje transparentní porovnání alternativních lokalit, alternativních konfigurací ani méně konfliktních řešení. Nebylo identifikováno systematické vyhodnocení: ➢ alternativních lokalit s nižší environmentální konfliktností, ➢ antropogenně zatížených území, ➢ lokalit s nižší krajinnou citlivostí, ➢ variant s nižšími kumulativními dopady, ➢ variant s nižšími zásahy do obytného prostředí, ➢ alternativních prostorových konfigurací. Dokumentace tak předpokládá nezbytnost navrženého řešení bez doložení, zda stejného cíle nebylo možné dosáhnout méně zatěžujícím způsobem. b) Pořizovatel předpokládá vhodnost navrženého řešení, avšak neprokazuje, že navržený zásah představuje nejméně zatěžující variantu. Dokumentace neobsahuje: ➢ objektivní porovnání méně konfliktních alternativ, ➢ hodnocení alternativních lokalit, ➢ hodnocení alternativních konfigurací řešení, ➢ poměřování intenzity zásahů jednotlivých variant, ➢ vyhodnocení nezbytnosti navrženého řešení, ➢ kritéria pro výběr nejméně zatěžující varianty. Posouzení tak neumožňuje ověřit, zda stejného veřejného cíle nebylo možné dosáhnout při nižší intenzitě zásahů do krajiny, životního prostředí a práv dotčených osob. Bez takového vyhodnocení nelze objektivně posoudit, zda navržené řešení splňuje požadavek nezbytnosti zásahu. c) Dokumentace dospívá k závěru o přijatelnosti navrženého řešení. Současně však neprokazuje, že byly systematicky vyhodnoceny méně konfliktní alternativy umožňující dosažení stejného cíle. Obě tvrzení nemohou současně obstát. Pokud navržené řešení představuje nejméně zatěžující variantu, musí být doloženo, s jakými alternativami bylo porovnáváno. Pokud takové porovnání provedeno nebylo, nelze objektivně tvrdit, že navržené řešení představuje nezbytný zásah. Z uvedeného plynou pouze dvě možnosti: 1. méně konfliktní alternativy existovaly a dokumentace je nehodnotí, 2. méně konfliktní alternativy neexistovaly, avšak dokumentace neobsahuje odborné podklady umožňující takový závěr objektivně ověřit. V obou případech vzniká vnitřní rozpor mezi závěrem o přijatelnosti návrhu a rozsahem provedeného hodnocení. d) Článek 4 odst. 4 Listiny základních práv a svobod stanoví, že při používání ustanovení o mezích základních práv a svobod musí být šetřena jejich podstata a smysl. Judikatura správních soudů a Ústavního soudu současně vychází z požadavku, že při existenci více možných řešení musí veřejná moc preferovat takové řešení, které umožňuje dosažení sledovaného cíle při nižší intenzitě zásahů do práv jednotlivců a chráněných hodnot. Směrnice 2001/42/ES současně vyžaduje vyhodnocení rozumných alternativ řešení. Z uvedeného plyne požadavek objektivně posoudit, zda stejného cíle nebylo možné dosáhnout méně zatěžujícím způsobem. Dokumentace však neobsahuje transparentní porovnání méně konfliktních alternativ a neumožňuje přezkoumat, zda navržené řešení představuje nezbytný a nejméně zatěžující zásah. Tím není splněn požadavek přiměřeného a přezkoumatelného výkonu veřejné moci.	

Poř.č.	Připomínkové místo	Číslo jednací	Článek	AO	Připomínka	Vyhodnocení
					e) Dokumentace neprokazuje, že navržené řešení představuje nejméně konfliktní a nejméně zatěžující variantu umožňující dosažení sledovaného cíle. Výsledkem je nemožnost objektivně ověřit, zda identifikované zásahy do krajiny, životního prostředí a práv dotčených osob splňují požadavek nezbytnosti a přiměřenosti. Tato skutečnost představuje samostatně postačující důvod pro zpochybnění přezkoumatelnosti dokumentace. Návrh řešení: Požaduji vysvětlení metodiky a podkladů, ze kterých dokumentace vychází při závěru, že navržené řešení představuje nejméně zatěžující variantu umožňující dosažení sledovaného cíle. Současně požaduji doplnění závazných podmínek pro navazující rozhodování, které zajistí transparentní vyhodnocení alternativních řešení a objektivní poměřování jejich dopadů na krajinu, životní prostředí a práva dotčených osob. Pokud nebude možné uvedené nedostatky objektivně a přezkoumatelně odstranit, požaduji vypuštění akcelerační oblasti AOV47 – Bukovec a souvisejícího územního opatření z návrhu Změny č. 2 Územního rozvojového plánu ČR. **8.4.6 Neprokázání převažujícího veřejného zájmu** a) Dokumentace SEA vychází z předpokladu, že navržená akcelerační oblast AOV47 – Bukovec přispěje k naplňování cílů energetické politiky a rozvoje obnovitelných zdrojů energie a současně dospívá k závěru o přijatelnosti navrženého řešení. Současně však dokumentace připouští existenci zásahů do krajiny, biologických hodnot území, obytného prostředí, vlastnických práv a dalších chráněných hodnot. Dokumentace však neobsahuje transparentní vyhodnocení, zda veřejný zájem na realizaci navrženého řešení skutečně převažuje nad intenzitou identifikovaných zásahů. Současně nebylo identifikováno systematické vyhodnocení: ➢ nezbytnosti realizace právě v lokalitě AOV47 – Bukovec, ➢ intenzity zásahů do chráněných hodnot území, ➢ intenzity zásahů do práv dotčených osob, ➢ existence méně zatěžujících alternativ, ➢ poměřování veřejného přínosu a rozsahu negativních dopadů, ➢ důvodů, proč má být veřejný zájem v daném případě považován za převažující. Dokumentace tak předpokládá existenci převažujícího veřejného zájmu, aniž by transparentně doložila postup, kterým bylo k tomuto závěru dosaženo. b) Pořizovatel předpokládá existenci veřejného zájmu na rozvoji obnovitelných zdrojů energie, avšak neprokazuje, že tento zájem v konkrétním případě skutečně převažuje nad identifikovanými zásahy. Dokumentace neobsahuje: ➢ objektivní poměřování veřejného přínosu a negativních dopadů, ➢ vyhodnocení nezbytnosti realizace právě v této lokalitě, ➢ hodnocení intenzity zásahů do práv jednotlivců, ➢ hodnocení intenzity zásahů do krajiny a životního prostředí, ➢ vyhodnocení méně zatěžujících možností, ➢ objektivní kritéria pro určení převažujícího veřejného zájmu. Posouzení tak neumožňuje ověřit, zda veřejný zájem skutečně převyšuje intenzitu identifikovaných zásahů. Samotná existence veřejného zájmu na rozvoji obnovitelných zdrojů energie totiž automaticky neznamená převahu nad ostatními chráněnými hodnotami a právy. c) Dokumentace dospívá k závěru o přijatelnosti navrženého řešení a implicitně předpokládá existenci převažujícího veřejného zájmu.	

Poř.č.	Připomínkové místo	Číslo jednací	Článek	AO	Připomínka	Vyhodnocení
					Současně však připouští zásahy do krajiny, životního prostředí, kvality života obyvatel a dalších chráněných hodnot a neprokazuje, že tyto zásahy byly objektivně poměřeny s deklarovaným veřejným přínosem návrhu. Obě tvrzení nemohou současně obstát. Pokud veřejný zájem skutečně převažuje nad identifikovanými zásahy, musí být doloženo, jakým způsobem byla jeho převaha vyhodnocena. Pokud takové posouzení provedeno nebylo, nelze objektivně tvrdit, že navržené řešení představuje přiměřený a odůvodněný zásah. Z uvedeného plynou pouze dvě možnosti: 1. identifikované zásahy jsou významné a dokumentace neprokazuje převahu veřejného zájmu, 2. identifikované zásahy významné nejsou, avšak dokumentace neobsahuje podklady umožňující takový závěr objektivně ověřit. V obou případech vzniká vnitřní rozpor mezi deklarovaným veřejným přínosem a rozsahem identifikovaných zásahů. d) Článek 4 odst. 4 Listiny základních práv a svobod stanoví, že při používání ustanovení o mezích základních práv a svobod musí být šetřena jejich podstata a smysl. Judikatura Nejvyššího správního soudu a Ústavního soudu současně dlouhodobě vychází z požadavku, že samotná existence legitimního veřejného cíle automaticky nepostačuje k ospravedlnění zásahů do práv jednotlivců a chráněných hodnot. Součástí přezkoumatelnosti opatření obecné povahy je objektivní poměřování kolidujících práv a zájmů a transparentní zdůvodnění, proč v konkrétním případě určitý veřejný zájem převažuje. Z uvedeného plyne požadavek, aby veřejný zájem nebyl předpokládán abstraktně, ale aby byla konkrétně prokázána: ➢ nezbytnost zásahu, ➢ intenzita sledovaného veřejného přínosu, ➢ neexistence méně zatěžujících řešení, ➢ přiměřenost zásahů do práv a chráněných hodnot. Dokumentace však neobsahuje transparentní test převažujícího veřejného zájmu a neumožňuje přezkoumat, proč má veřejný zájem na realizaci navrženého řešení převážit právě v případě AOV47 – Bukovec. Tím není splněn požadavek přiměřeného a přezkoumatelného výkonu veřejné moci. e) Dokumentace neprokazuje, že veřejný zájem na realizaci navrženého řešení skutečně převažuje nad intenzitou identifikovaných zásahů do krajiny, životního prostředí a práv dotčených osob. Výsledkem je nemožnost objektivně ověřit, zda navržené řešení představuje ústavně přiměřený zásah a zda byly splněny podmínky pro omezení chráněných hodnot a práv. Tato skutečnost představuje samostatně postačující důvod pro zpochybnění přezkoumatelnosti dokumentace. Návrh řešení: Požaduji vysvětlení metodiky a podkladů, ze kterých dokumentace vychází při závěru o existenci převažujícího veřejného zájmu a při poměřování veřejného přínosu s identifikovanými zásahy do chráněných hodnot a práv. Současně požaduji doplnění závazných podmínek pro navazující rozhodování, které zajistí transparentní vyhodnocení veřejného zájmu a objektivní poměřování veřejných a soukromých zájmů. Pokud nebude možné uvedené nedostatky objektivně a přezkoumatelně odstranit, požaduji vypuštění akcelerační oblasti AOV47 – Bukovec a souvisejícího územního opatření z návrhu Změny č. 2 Územního rozvojového plánu ČR. **X. ROZPOR NÁVRHU ZMĚNY Č. 2 ÚZEMNÍHO ROZVOJOVÉHO PLÁNU ČR A NÁVRHU ÚZEMNÍHO OPATŘENÍ O VYMEZENÍ AOV Č. 47 BUKOVEC A DOKUMENTACE SEA**	

					VČETNĚ JEJICH ODŮVODNĚNÍ S PRÁVNÍMI PŘEDPISY ČESKÉ REPUBLIKY A S JUDIKATUROU NEJVYŠŠÍHO SPRÁVNÍHO SOUDU **<u>9.1 Rozpor se zákonem č. 249/2025 Sb., o urychlení využívání obnovitelných zdrojů energie</u>** Vymezení akcelerační oblasti AOV47 – Bukovec neodpovídá podmínkám stanoveným ust. § 4 odst. 2 a odst. 3 zákona č. 249/2025 Sb., o urychlení využívání obnovitelných zdrojů energie, zejména požadavku, aby akcelerační oblasti byly vymezovány v územích s nízkým konfliktním potenciálem **a bez významných dopadů na složky životního prostředí a bezpečnost státu.** Vymezení akcelerační oblasti AOV47 – Bukovec neodpovídá dále požadavku v ust. § 8 odst. 1 cit. zákona, které tento předpis stanovuje k vyhodnocení vlivů předmětného územního opatření na udržitelný rozvoj území. Jestliže je zřejmé, že podklady pro územní opatření jsou nepravdivé, neúplné nebo zkreslené v rozporu s metodikou MŽP, je třeba vydat úkony (tj. úkony JES) na projektové úrovni tak, aby bylo naplněno ust. 3 odst. 2 stavebního zákona. Stejně tak je třeba nahlížet na ust. § 27 odst. 2 ZOZE. Jestliže hodnocení (H 67) podle ust. § 67 zákona o ochraně přírody se má provést při vysoké pravděpodobnosti změny okolností v AO (tj. změny skutkového stavu, který je základem pro posouzení účinků záměru na zákonem chráněný zájem), **tím spíš je třeba H 67 požadovat v případě, v němž skutkový stav v AO nebyl zjištěn vůbec nebo nebyl zjištěn tak, aby se rovnocenně s projektovými záměry dala aplikovat ust. § 4 odst. 2, § 5b, § 12 odst. 2 a § 56 zákona o ochraně přírody.** Obdobně poukazuje podatel na ust. § 28 odst. 1 písmeno b) ZOZE, není-li ekologická citlivost území adekvátně vyhodnocena, **tak že nelze vyloučit významný nepříznivý vliv na životní prostředí, bylo by bez dalšího třeba postupovat podle ust. § 28 odst. 5 ZOZE.** V případě AOV47 – Bukovec se jedná o území, které vykazuje **zásadní a vysoce konfliktní** střety s ochranou vodních zdrojů, zemědělského půdního fondu, lesních porostů a biodiverzity. Dokumentace současně sama připouští existenci negativních vlivů, které mají být řešeny až v navazujících řízeních. Takový postup je v rozporu se smyslem a účelem zákona, který předpokládá, že akcelerační oblasti budou předem vymezeny v lokalitách, kde lze dopady považovat za minimální a předvídatelné. Viz citace ZOZE: *§ 4* *Kritéria pro vymezení akcelerační oblasti* *(1) Akcelerační oblast se vymezuje v nezbytné oblasti vymezené pro využití stejného druhu obnovitelného zdroje energie. Akcelerační oblast nelze vymezit na území evropsky významné lokality, ptačí oblasti a zvláště chráněného území a na území, které stanoví vláda nařízením s ohledem na ochranu životního prostředí, státní památkovou péči, obranu a bezpečnost státu, lázeňství, letectví nebo veřejnou meteorologickou službu.* *(2) Akcelerační oblast se vymezuje tak, aby záměry pro využití obnovitelného zdroje energie, pro který je tato oblast vymezována, neměly s ohledem na limity využití území významný dopad zejména na životní prostředí a zájmy obrany a bezpečnosti státu.* *(3) Při vymezování akcelerační oblasti se upřednostňují umělé a zastavěné plochy, jako jsou dopravní infrastruktura a její blízké okolí, parkoviště, zemědělské stavby a stavby pro průmysl včetně nádvoří, skládky, území narušená povrchovou těžbou, kde ještě nebyla zahájena rekultivace, umělé vodní útvary, případně objekty technické vodohospodářské infrastruktury, a dále znehodnocená půda, kterou nelze využívat pro zemědělství.* *§ 8* *Vyhodnocení vlivů na udržitelný rozvoj území* *(1) Vyhodnocení vlivů na udržitelný rozvoj území (dále jen „vyhodnocení vlivů") obsahuje podrobnosti potřebné ke stanovení podmínek a zmírňujících opatření pro povolení, provedení nebo užívání záměrů pro využití obnovitelného zdroje energie v územním opatření. Podrobnější požadavky podle § 10i zákona o posuzování vlivů na životní prostředí uvedené ve stanovisku podle § 89 odst. 3 stavebního zákona nesmí vyžadovat podrobnosti náležející svým obsahem navazující územně plánovací dokumentaci nebo rozhodnutí, s výjimkou požadavků vztahujících se k podmínkám a zmírňujícím opatřením podle věty první.* *(2) Na obsah a strukturu vyhodnocení vlivů územního opatření se použije přiměřeně příloha č. 4 stavebního zákona.* *(3) Ustanovení § 10e odst. 5 zákona o posuzování vlivů na životní prostředí se použije při pořizování územně plánovací dokumentace a územních opatření pro akcelerační oblasti obdobně.* *§ 27* *Doplnění žádosti o jednotné environmentální stanovisko*	

Poř.č.	Připomínkové místo	Číslo jednací	Článek	AO	Připomínka	Vyhodnocení
					(1) Do 10 pracovních dnů ode dne podání jinak bezvadné žádosti o vydání jednotného environmentálního stanoviska pro záměr pro využití obnovitelného zdroje energie v akcelerační oblasti může příslušný orgán vyzvat žadatele k poskytnutí doplňujících informací týkajících se souladu záměru s podmínkami a zmírňujícími opatřeními z oblasti ochrany životního prostředí stanovenými v územním opatření nebo v územním plánu podle § 22; výzvu příslušný orgán odůvodní a stanoví v ní žadateli přiměřenou lhůtu. *(2) Je-li vysoce pravděpodobné, že v akcelerační oblasti došlo v době od vydání územního opatření nebo územního plánu podle § 22 k podstatné změně okolností, a může-li tato změna okolností vést k závažnému zásahu, který by se mohl dotknout zájmů chráněných podle částí druhé, třetí a páté zákona o ochraně přírody a krajiny, může příslušný orgán do 10 pracovních dnů ode dne podání bezvadné žádosti o jednotné environmentální stanovisko pro záměr pro využití obnovitelného zdroje energie v akcelerační oblasti vydat odůvodněné stanovisko podle § 67 zákona o ochraně přírody a krajiny, ve kterém vymezí rozsah požadovaného hodnocení.* *(3) Po dobu od vydání odůvodněného stanoviska podle odstavce 2 do předložení hodnocení podle § 67 zákona o ochraně přírody a krajiny žadatelem lhůty pro vydání jednotného environmentálního stanoviska a lhůty uvedené v § 28 neběží. Součástí hodnocení je návrh podmínek a zmírňujících opatření v rozsahu nové zjištěných skutečností.* *(4) Nevydá-li příslušný orgán ve lhůtě podle odstavce 2 odůvodněné stanovisko, hodnocení podle § 67 zákona o ochraně přírody a krajiny se neprovádí.* *§ 28* *Posouzení podmínek pro výjimku z posouzení vlivů záměru na životní prostředí* *(1) Jedná-li se o záměr pro využití obnovitelného zdroje energie v akcelerační oblasti, který podléhá posuzování vlivů podle zákona o posuzování vlivů na životní prostředí, příslušný orgán posoudí, zda je* *a) záměr předmětem posuzování vlivů na životní prostředí přesahujících hranice České republiky podle § 11 odst. 1 písm. a) nebo b) zákona o posuzování vlivů na životní prostředí a* *b) s ohledem na ekologickou citlivost území, v němž se nachází, vysoce pravděpodobné, že záměr pro využití obnovitelného zdroje energie povede k významným nepříznivým vlivům na životní prostředí nebo veřejné zdraví, které nebyly zjištěny při pořizování územního opatření a které nelze vyloučit dodatečnými podmínkami a zmírňujícími opatřeními navrženými žadatelem nebo postupem podle § 27 odst. 3 ve spojení s § 30 odst. 1.* *(2) V případě potřeby zašle příslušný orgán žádost o vyjádření příslušnému úřadu. Příslušný úřad vydá vyjádření bez zbytečného odkladu, nejpozději do konce lhůty stanovené příslušným orgánem, a uvede v něm, zda se jedná o záměr, který podléhá posuzování vlivů podle zákona o posuzování vlivů na životní prostředí, a zda jsou ve vztahu k záměru dány okolnosti podle odstavce 1. Tento postup se nepoužije v případě, je-li příslušný orgán současně příslušným úřadem.* *(3) V případě potřeby zašle příslušný orgán žádost orgánu ochrany přírody za účelem vydání stanoviska podle § 45i odst. 1 zákona o ochraně přírody a krajiny. Orgán ochrany přírody vydá stanovisko bez zbytečného odkladu, nejpozději do konce lhůty stanovené příslušným orgánem. Tento postup se nepoužije v případě, je-li příslušný orgán současně orgánem ochrany přírody příslušným podle zákona o ochraně přírody a krajiny.* *(4) V případě potřeby zašle příslušný orgán žádost o vyjádření orgánu ochrany veřejného zdraví. Orgán ochrany veřejného zdraví vydá vyjádření bez zbytečného odkladu, nejpozději do konce lhůty stanovené příslušným orgánem, a uvede v něm, zda jsou z hlediska jeho působnosti ve vztahu k záměru dány okolnosti podle odstavce 1 písm. b).* *(5) Je-li dána některá z okolností podle odstavce 1, příslušný orgán vydá do 45 dnů ode dne podání bezvadné žádosti o jednotné environmentální stanovisko nebo ode dne doručení doplňujících informací podle § 27 odst. 1, jsou-li příslušným orgánem vyžádány, rozhodnutí o tom, že záměr pro využití obnovitelného zdroje energie podléhá posouzení vlivů záměru na životní prostředí. Je-li záměrem pro využití obnovitelného zdroje energie stavba, soubor staveb nebo zařízení pro výrobu energie z obnovitelného zdroje energie s celkovým instalovaným výkonem nižším než 150 kW nebo jedná-li se o modernizaci stavby nebo zařízení pro výrobu energie z obnovitelného zdroje energie, vydá příslušný orgán rozhodnutí podle věty první do 30 dnů.* *(6) Nevydá-li příslušný orgán ve lhůtě podle odstavce 5 rozhodnutí o tom, že záměr pro využití obnovitelného zdroje energie podléhá posouzení vlivů záměru na životní prostředí, pak platí, že tento záměr nepodléhá posouzení vlivů na životní prostředí. Rozhodnutí podle § 7 odst. 6 zákona o posuzování vlivů na životní prostředí se v tomto případě nevydává a ustanovení § 45i odst. 2 až 8 zákona o ochraně přírody a krajiny se nepoužije.*	

Poř.č.	Připomínkové místo	Číslo jednací	Článek	AO	Připomínka	Vyhodnocení
					Návrh řešení: Doplnit vyhodnocení SEA a návrh a odůvodnění předmětného územního opatření do souladu s připomínkami v oddíle 6. až 8. tohoto podání a tedy ho uvést do souladu s výše uvedenými zákonnými ustanoveními. Pokud nebude možné uvedené nedostatky objektivně a přezkoumatelně odstranit, požaduji vypuštění akcelerační oblasti AOV47 – Bukovec a souvisejícího územního opatření z návrhu Změny č. 2 Územního rozvojového plánu ČR. **9.2 Rozpor se zákonem č. 100/2001 Sb., o posuzování vlivů na životní prostředí** Vyhodnocení vlivů návrhu Změny č. 2 Územního rozvojového plánu České republiky na udržitelný rozvoj území (SEA) **neobsahuje všechny náležitosti požadované zákonem č. 100/2001 Sb., o posuzování vlivů na životní prostředí,** zejména stanovené v § 2 a § 5 cit. zákona. Zejména chybí **řádné vyhodnocení kumulativních a synergických vlivů** v širším území, dále chybí **dostatečné posouzení vlivů na zvláště chráněné druhy, na migrační prostupnost krajiny a na obyvatelstvo.** Dokumentace rovněž **neobsahuje variantní řešení**, které by umožnilo porovnání méně konfliktních lokalit. Bez těchto podkladů **nelze učinit kvalifikovaný závěr o vlivech** návrhu na životní prostředí, a dokumentace je proto neúplná a nepřezkoumatelná. Dále podle zákona č. 100/2001 Sb., o posuzování vlivů na životní prostředí, musí být vlivy koncepce na obyvatelstvo a veřejné zdraví objektivně vyhodnoceny již na úrovni SEA. Nelze připustit, aby byly zásadní otázky ochrany veřejného zdraví teprve dodatečně zjišťovány až v navazujících řízeních, pokud právě jejich výsledky mohou zásadním způsobem ovlivnit přijatelnost celé akcelerační oblasti. Viz citace zákona: *§ 2* *Rozsah posuzování* *Posuzují se vlivy na obyvatelstvo a veřejné zdraví a vlivy na životní prostředí, zahrnující vlivy na živočichy a rostliny, ekosystémy, biologickou rozmanitost, půdu, vodu, ovzduší, klima a krajinu, přírodní zdroje, hmotný majetek a kulturní dědictví, vymezené zvláštními právními předpisy a na jejich vzájemné působení a souvislosti. Vlivy na biologickou rozmanitost se posuzují se zvláštním zřetelem na evropsky významné druhy, ptáky a evropská stanoviště.* *§ 5* *Způsob posuzování vlivů záměru na životní prostředí* *(1) Posuzování zahrnuje zjištění, popis, posouzení a vyhodnocení předpokládaných přímých a nepřímých významných vlivů provedení i neprovedení záměru na životní prostředí.* *(2) V dlouhodobém záměru se jeho jednotlivé etapy posuzují samostatně a v kontextu vlivů záměru jako celku.* *(3) Při posuzování záměru se hodnotí vlivy na životní prostředí při jeho přípravě, provádění, provozování i jeho případné ukončení, popřípadě důsledky jeho likvidace a dále sanace nebo rekultivace území, pokud povinnost sanace nebo rekultivace stanoví zvláštní právní předpis. Posuzují se vlivy související s běžným provozováním záměru i vlivy vyplývající ze zranitelnosti záměru vůči závažným nehodám nebo katastrofám, které jsou pro daný záměr relevantní.* *(4) Posuzování záměru zahrnuje i návrh opatření k předcházení možným významným negativním vlivům na životní prostředí provedením záměru, k vyloučení, snížení, zmírnění nebo minimalizaci těchto vlivů, popřípadě ke zvýšení příznivých vlivů na životní prostředí provedením záměru, a to včetně vyhodnocení předpokládaných účinků navrhovaných opatření, a dále návrh opatření k monitorování možných významných negativních vlivů na životní prostředí, nevyplývají-li z požadavků jiných právních předpisů.* Návrh řešení: Doplnit vyhodnocení SEA a návrh a odůvodnění předmětného územního opatření do souladu s připomínkami v oddíle 6. až 8. tohoto podání a tedy ho uvést do souladu s výše uvedenými zákonnými ustanoveními. Pokud nebude možné uvedené nedostatky objektivně a přezkoumatelně odstranit, požaduji vypuštění akcelerační oblasti AOV47 – Bukovec a souvisejícího územního opatření z návrhu Změny č. 2 Územního rozvojového plánu ČR. **9.3 Rozpor se zákonem č. 114/1992 Sb., o ochraně přírody a krajiny** Návrh nezajišťuje ochranu zvláště chráněných druhů ani zachování ekologické stability krajiny. Dokumentace **připouští výskyt citlivých druhů, zejména ptáků a netopýrů, avšak neprokazuje, že nedojde k jejich ohrožení.** Dokumentace dále **ignoruje výskyt chráněných druhů s úzkou vazbou**	

Poř.č.	Připomínkové místo	Číslo jednací	Článek	AO	Připomínka	Vyhodnocení
					na předmětnou lokalitu. Dokumentace vadně řeší ochranu vodních toků a mokřadů. Dokumentace **ignoruje široký výskyt mimolesní zeleně.** Vymezení akcelerační oblasti v území s prokazatelným výskytem těchto druhů, bez dostatečných biologických podkladů a bez vyloučení negativních vlivů, je v rozporu s ochranou zvláště chráněných druhů podle zákona č. 114/1992 Sb., o ochraně přírody a krajiny. **Skutkový stav v AOV č. 47 Bukovec buď nebyl zjištěn vůbec nebo nebyl zjištěn tak, aby se rovnocenně s projektovými záměry dala aplikovat ust. § 4 odst. 2, § 5b, § 12 odst. 2 a § 56 zákona o ochraně přírody a krajiny. Vzhledem k absenci hodnocení podle ust. § 67 zákona o ochraně přírody dochází tedy k zásadnímu rozporu s požadavky výše uvedených zákonných ustanovení.** Citace ZOPK: *§ 4* *Základní povinnosti při obecné ochraně přírody* *(2) Významné krajinné prvky jsou chráněny před poškozováním a ničením. Využívají se pouze tak, aby nebyla narušena jejich obnova a nedošlo k ohrožení nebo oslabení jejich stabilizační funkce. K zásahům, které by mohly vést k poškození nebo zničení významného krajinného prvku nebo ohrožení nebo oslabení jeho ekologicko-stabilizační funkce, si musí ten, kdo takové zásahy zamýšlí, opatřit souhlas orgánu ochrany přírody. Mezi takové zásahy patří zejména umisťování staveb, pozemkové úpravy, změny druhu nebo způsobu využití pozemků, výstavba lesních cest, budování lesních melioračních systémů, odvodňování pozemků, úpravy vodních toků a nádrží a těžba nerostů. Podrobnosti ochrany významných krajinných prvků stanoví Ministerstvo životního prostředí vyhláškou.* *§ 5b* *Podmínky pro odchylný postup při ochraně ptáků* *(1) Orgán ochrany přírody může, neexistuje-li jiné uspokojivé řešení, rozhodnutím stanovit postup odchylný od postupu uvedeného v § 5a odst. 1 a 2, je-li to potřebné v zájmu veřejného zdraví nebo veřejné bezpečnosti, v zájmu bezpečnosti leteckého provozu, při prevenci závažných škod na úrodě, domácích zvířatech, lesích, rybářství a vodním hospodářství nebo za účelem ochrany volně žijících živočichů a planě rostoucích rostlin. Odchylný postup může být stanoven také pro účely výzkumu a výuky, opětovného osídlení určitého území populací druhu nebo opětovného vysazení druhu v jeho původní oblasti rozšíření nebo pro chov v lidské péči pro tyto účely.* *§ 12* *Ochrana krajinného rázu a přírodní park* *(1) Krajinný ráz, kterým je zejména přírodní, kulturní a historická charakteristika určitého místa či oblasti, je chráněn před činností snižující jeho estetickou a přírodní hodnotu. Zásahy do krajinného rázu, zejména umisťování a povolování staveb, mohou být prováděny pouze s ohledem na zachování významných krajinných prvků, zvláště chráněných území, kulturních dominant krajiny, harmonické měřítko a vztahy v krajině.* *(2) K umisťování a povolování staveb, jakož i jiným činnostem, které by mohly snížit nebo změnit krajinný ráz, je nezbytný souhlas orgánu ochrany přírody. Podrobnosti ochrany krajinného rázu může stanovit ministerstvo životního prostředí obecně závazným právním předpisem.* *§ 56* *Výjimky ze zákazů u památných stromů a zvláště chráněných druhů rostlin a živočichů* *(1) Výjimky ze zákazů u památných stromů a zvláště chráněných druhů rostlin a živočichů podle § 46 odst. 2, § 49 a 50 v případech, kdy jiný veřejný zájem převažuje nad zájmem ochrany přírody, nebo v zájmu ochrany přírody, povoluje na žádost toho, kdo zamýšlí uskutečnit škodlivý zásah, orgán ochrany přírody. U zvláště chráněných druhů rostlin a živočichů, které jsou předmětem ochrany podle práva Evropských společenství, lze výjimku podle věty první povolit jen tehdy, pokud je dán některý z důvodů uvedených v odstavci 2, neexistuje jiné uspokojivé řešení a povolovaná činnost neovlivní dosažení či udržení příznivého stavu druhu z hlediska ochrany. V pochybnostech o škodlivosti zamýšleného zásahu lze požádat o poskytnutí předběžné informace podle správního řádu.* Návrh řešení: Doplnit vyhodnocení SEA a návrh a odůvodnění předmětného územního opatření do souladu s připomínkami v oddíle 6. až 8. tohoto podání a tedy ho uvést do souladu s výše uvedenými zákonnými ustanoveními. Pokud nebude možné uvedené nedostatky objektivně a přezkoumatelně odstranit, požaduji vypuštění akcelerační oblasti AOV47 – Bukovec a souvisejícího územního opatření z návrhu Změny č. 2 Územního rozvojového plánu ČR.	

					9.4 Rozpor se zákonem č. 254/2001 Sb., o vodách a o změně některých zákonů (vodní zákon) Dokumentace vychází z nesprávného skutkového stavu, **když neidentifikuje existující ochranná pásma vodních zdrojů v území AOV47 – Bukovec nebo je nehodnotí jako významný limit.** V území se přitom nacházejí evidovaná ochranná pásma vodních zdrojů, která slouží k ochraně jakosti a vydatnosti pitné vody. Tato skutečnost představuje zásadní limit využití území, který měl být v dokumentaci zohledněn. Dokumentace vychází z nesprávného skutkového stavu, **když neidentifikuje existující další vodní toky, vodní nádrže, mokřady a prameniště v území AOV47 – Bukovec nebo je nehodnotí jako významný limit.** Z dostupných podkladů dále vyplývá, že území akcelerační oblasti je tvořeno horninovým prostředím s puklinovou propustností, které je z hlediska hydrogeologie **extrémně citlivé na zásahy do horninového masivu a stabilitu podzemních zdrojů pitné vody. Tento aspekt nebyl v dokumentaci vůbec vyhodnocen.** Nezohlednění těchto skutečností je v rozporu se zákonem č. 254/2001 Sb., o vodách a o změně některých zákonů, a současně představuje porušení povinnosti zjistit skutečný stav věci. Návrh řešení: Doplnit vyhodnocení SEA a návrh a odůvodnění předmětného územního opatření do souladu s připomínkami v oddíle 6. až 8. tohoto podání a tedy ho uvést do souladu s výše uvedenými zákonnými ustanoveními. Pokud nebude možné uvedené nedostatky objektivně a přezkoumatelně odstranit, požaduji vypuštění akcelerační oblasti AOV47 – Bukovec a souvisejícího územního opatření z návrhu Změny č. 2 Územního rozvojového plánu ČR. **9.5 Rozpor se zákonem č. 334/1992 Sb., o ochraně zemědělského půdního fondu** Vymezení akcelerační oblasti zahrnuje území s výskytem půd I. a II. třídy ochrany zemědělského půdního fondu, aniž by bylo řádně odůvodněno, proč je nezbytné tyto vysoce kvalitní půdy využít pro energetické účely. Zákon č. 334/1992 Sb., o ochraně zemědělského půdního fondu, přitom stanoví povinnost chránit nejkvalitnější zemědělskou půdu a využívat ji pouze v nezbytných případech, které musí být řádně odůvodněny. Zásada minimalizace záboru výše uvedených půd podle § 4 cit. zákona o ochraně ZPF tak není vůbec konkretizována a respektována. Dopad na zemědělský půdní fond je bagatelizován a je předkládán zcela nerealistický odhad potřebných záborů ZPF bez zohlednění rozsáhlých doprovodných staveb. Návrh řešení: Doplnit vyhodnocení SEA a návrh a odůvodnění předmětného územního opatření do souladu s připomínkami v oddíle 6. až 8. tohoto podání a tedy ho uvést do souladu s výše uvedenými zákonnými ustanoveními. Pokud nebude možné uvedené nedostatky objektivně a přezkoumatelně odstranit, požaduji vypuštění akcelerační oblasti AOV47 – Bukovec a souvisejícího územního opatření z návrhu Změny č. 2 Územního rozvojového plánu ČR. **9.6 Rozpor se zákonem č. 289/1995 Sb., o lesích a o změně a doplnění některých zákonů (lesní zákon)** Akcelerační oblast zahrnuje významný podíl pozemků určených k plnění funkcí lesa, aniž by bylo řádně odůvodněno, proč je takové území vhodné pro umístění větrných elektráren. Zákon č. 289/1995 Sb., o lesích a o změně a doplnění některých zákonů, přitom stanoví ochranu lesních pozemků jako významné složky životního prostředí. Les je významný krajinný prvek. VKP tvoří základní prvek obecné ochrany přírody a krajiny podle § 3 odst. 1 písm. b) ZOPK. Jejich ochrana je veřejným zájmem a vychází z jejich ekologické, stabilizační a estetické funkce v krajině. Zásahy do VKP proto nelze posuzovat izolovaně, ale vždy ve vztahu k jejich širším ekologickým funkcím a návaznosti na územní systém ekologické stability. Dopad na pozemky určené k plnění funkcí lesa je zásadním způsobem bagatelizován, zejména dopad na jejich fragmentaci při naplnění limitu AOV č. 47, tj. výstavby 33 VTE v této oblasti a je předkládán zcela nerealistický odhad potřebných záborů ZPF bez zohlednění rozsáhlých doprovodných staveb. Návrh řešení: Doplnit vyhodnocení SEA a návrh a odůvodnění předmětného územního opatření do souladu s připomínkami v oddíle 6. až 8. tohoto podání a tedy ho uvést do souladu s výše uvedenými zákonnými ustanoveními. Pokud nebude možné uvedené nedostatky objektivně a přezkoumatelně odstranit, požaduji vypuštění akcelerační oblasti AOV47 – Bukovec a souvisejícího územního opatření z návrhu Změny č. 2 Územního rozvojového plánu ČR. **9.7 Rozpor se zákonem č. 258/2000 Sb., o ochraně veřejného zdraví**	

Poř.č.	Připomínkové místo	Číslo jednací	Článek	AO	Připomínka	Vyhodnocení
					Není zřejmé, z jakého odborného podkladu vychází tvrzení o předpokládané hlukové zátěži „cca 37 dB" ve vzdálenosti 500 m, zejména s ohledem na skutečnost, že v České republice se obdobně vysoké a výkonné větrné elektrárny v současnosti prakticky nenacházejí a jejich akustické parametry se mohou významně lišit podle konkrétního typu zařízení, výkonu, výšky stožárů, meteorologických podmínek, terénu a kumulace více zdrojů. SEA současně neobsahuje regionální model hlukové zátěže, scénářové hodnocení kumulace více zařízení, posouzení dlouhodobé noční expozice, hodnocení amplitudové modulace, vyhodnocení nízkofrekvenčního hluku a infrazvuku ani objektivní vyhodnocení vlivu meteorologických podmínek a orografie území na šíření hluku. To samé se týká fyzikálních jevů infrazvuk, vibrace a stroboskopický efekt. Současně dokumentace podstatným způsobem podhodnocuje skutečný počet obytných objektů nacházejících se ve vzdálenosti kratší než 500 m od hranice akcelerační oblasti. Ve skutečnosti se v dotčeném území nachází výrazně více obytných staveb, které jsou od hranice AOV47 – Bukovec vzdáleny méně než 500 m. **Návrh tedy neobsahuje dostatečné posouzení vlivů na veřejné zdraví, zejména pokud jde o hlukovou zátěž, infrazvuk, vibrace a stroboskopický efekt. Stanovená vzdálenost od obytné zástavby je nedostatečná a neodpovídá současným poznatkům o dopadech větrných elektráren na kvalitu života obyvatel.** Zákon č. 258/2000 Sb., o ochraně veřejného zdraví, přitom ukládá povinnost chránit zdraví obyvatel před nepříznivými vlivy životního prostředí, kterážto povinnost **je rozvedena v jeho § 30 a násl. a předložený návrh předmětného územního opatření je s touto povinností v příkrém rozporu**. Návrh řešení: Doplnit vyhodnocení SEA a návrh a odůvodnění předmětného územního opatření do souladu s připomínkami v oddíle 6. až 8. tohoto podání a tedy ho uvést do souladu s výše uvedenými zákonnými ustanoveními. Pokud nebude možné uvedené nedostatky objektivně a přezkoumatelně odstranit, požaduji vypuštění akcelerační oblasti AOV47 – Bukovec a souvisejícího územního opatření z návrhu Změny č. 2 Územního rozvojového plánu ČR. **9.8 Rozpor se zákonem č. 500/2004 Sb., správní řád** **Návrh vykazuje závažné procesní vady rozhodujícího správního orgánu, zejména z hlediska překročení jeho pravomocí, dále pokud jde o nedostatečné zjištění skutečného stavu věci a nepřezkoumatelnost odůvodnění. Dokumentace obsahuje vnitřní rozpory, neúplné podklady a závěry, které nejsou dostatečně odůvodněny. Klíčové vlivy jsou odkládány do budoucích řízení, což znemožňuje přezkum rozhodnutí.** Tento postup je v rozporu se zákonem č. 500/2004 Sb., správní řád, zejména s požadavky na zjištění skutečného stavu věci a na řádné odůvodnění rozhodnutí. Viz citace porušených ustanovení v tomto předpisu: § 2 *(1) Správní orgán postupuje v souladu se zákony a ostatními právními předpisy, jakož i mezinárodními smlouvami, které jsou součástí právního řádu (dále jen "právní předpisy"). Kde se v tomto zákoně mluví o zákoně, rozumí se tím též mezinárodní smlouva, která je součástí právního řádu.* *(2) Správní orgán uplatňuje svou pravomoc pouze k těm účelům, k nimž mu byla zákonem nebo na základě zákona svěřena, a v rozsahu, v jakém mu byla svěřena.* *(3) Správní orgán šetří práva nabytá v dobré víře, jakož i oprávněné zájmy osob, jichž se činnost správního orgánu v jednotlivém případě dotýká (dále jen "dotčené osoby"), a může zasahovat do těchto práv jen za podmínek stanovených zákonem a v nezbytném rozsahu.* *(4) Správní orgán dbá, aby přijaté řešení bylo v souladu s veřejným zájmem a aby odpovídalo okolnostem daného případu, jakož i na to, aby při rozhodování skutkově shodných nebo podobných případů nevznikaly nedůvodné rozdíly.* § 3 *Nevyplývá-li ze zákona něco jiného, postupuje správní orgán tak, aby byl zjištěn stav věci, o němž nejsou důvodné pochybnosti, a to v rozsahu, který je nezbytný pro soulad jeho úkonu s požadavky uvedenými v § 2.* § 68 *(3) V odůvodnění se uvedou důvody výroku nebo výroků rozhodnutí, podklady pro jeho vydání, úvahy, kterými se správní orgán řídil při jejich hodnocení a při výkladu právních předpisů, a*	

Poř.č.	Připomínkové místo	Číslo jednací	Článek	AO	Připomínka	Vyhodnocení
					informace o tom, jak se správní orgán vypořádal s návrhy a námitkami účastníků a s jejich vyjádřením k podkladům rozhodnutí. V případě, že podkladem rozhodnutí jsou písemnosti a záznamy, které jsou za podmínek v § 17 odst. 3 uchovávány odděleně mimo spis, v odůvodnění rozhodnutí se na tyto podklady odkáže takovým způsobem, aby nebyl zmařen účel jejich utajení; není-li to možné, uvedou se v odůvodnění rozhodnutí pouze v obecné rovině skutečnosti, které z těchto podkladů vyplývají. Návrh řešení: Doplnit vyhodnocení SEA a návrh a odůvodnění předmětného územního opatření do souladu s připomínkami v oddíle 6. až 8. tohoto podání a tedy ho uvést do souladu s výše uvedenými zákonnými ustanoveními. Pokud nebude možné uvedené nedostatky objektivně a přezkoumatelně odstranit, požaduji vypuštění akcelerační oblasti AOV47 – Bukovec a souvisejícího územního opatření z návrhu Změny č. 2 Územního rozvojového plánu ČR. **9.9 Rozpor s principem předběžné opatrnosti** Vymezení akcelerační oblasti AOV47 – Bukovec je v rozporu s principem předběžné opatrnosti, který je jedním ze základních principů ochrany životního prostředí. Z dokumentace SEA vyplývá, že u celé řady složek životního prostředí jsou identifikovány negativní vlivy, zejména ve vztahu k biodiverzitě, krajině, migrační prostupnosti území, veřejnému zdraví a obyvatelstvu. Současně však dokumentace připouští, že řada těchto vlivů není dostatečně posouzena a jejich vyhodnocení je odkládáno do navazujících řízení nebo na budoucí monitoring. Navzdory těmto nejistotám a nedostatku podkladů dokumentace uzavírá, že akcelerační oblast je akceptovatelná, aniž by byla prokázána absence významných negativních vlivů. Takový postup je v rozporu s principem předběžné opatrnosti, podle něhož nelze připustit realizaci záměru v případě, kdy existují důvodné pochybnosti o jeho dopadech na životní prostředí a veřejné zdraví. Princip předběžné opatrnosti je zakotven v právu Evropské unie, zejména v článku 191 Smlouvy o fungování Evropské unie, a je promítnut i do českého právního řádu, zejména do zákona č. 17/1992 Sb., o životním prostředí, konkrétně v jeho § 13: § 13 *Lze-li se zřetelem ke všem okolnostem předpokládat, že hrozí nebezpečí nevratného nebo závažného poškození životního prostředí, nesmí být pochybnost o tom, že k takovému poškození skutečně dojde, důvodem pro odklad opatření, jež mají poškození zabránit.* Důsledkem je, že návrh akcelerační oblasti je založen na nedostatečně zjištěném skutkovém stavu a na neprokázaném předpokladu přijatelnosti vlivů. Návrh řešení: Doplnit vyhodnocení SEA a návrh a odůvodnění předmětného územního opatření do souladu s připomínkami v oddíle 6. až 8. tohoto podání a tedy ho uvést do souladu s výše uvedeným zákonným ustanovením a ústavním principem předběžné opatrnosti. Pokud nebude možné uvedené nedostatky objektivně a přezkoumatelně odstranit, požaduji vypuštění akcelerační oblasti AOV47 – Bukovec a souvisejícího územního opatření z návrhu Změny č. 2 Územního rozvojového plánu ČR. **9.10 Rozpor s principem legitimního očekávání** Navržené řešení představuje naprosto zásadní zásah do charakteru krajiny, kvality života obyvatel i majetkových práv a tím i do narušení jednoho ze základních principů právního státu a to principu jejich legitimního očekávání, že tyto hodnoty budou zachovány ve vztahu k dosavadnímu územnímu plánování a dlouhodobě deklarovanému udržitelnému rozvoji území, kde žijí. Podle Tomáše G. Masaryka bychom při správě státu měli pamatovat na to, že státy se udržují těmi ideály, z nichž se zrodily. Uvažujeme-li pak o materiálním právním státě, lze vycházet z toho, že „... předpokladem právního státu a zároveň právní jistoty, jako jednoho z jeho atributů, je takové uspořádání státu, v němž každý, **fyzická osoba i osoba právnická, může mít důvěru v právo, na jejímž základě může v reálném čase plánovat a realizovat své zájmy.** Je zřejmé, že na právní jistotu a upevňování důvěry v právo má srovnatelně negativní vliv jak náhlá změna pravidel [...], tak nepřijetí předvídaných pravidel." Viz nález Ústavního soudu ze dne 1. 7. 2010, sp. zn. Pl. ÚS 9/07. S materiálním právním státem souvisí i pojem **legitimního očekávání, jehož substanci Ústavní soud spatřuje v majetkovém zájmu spadajícím pod ochranu čl. 11 odst. 1 LPS.**	

Poř.č.	Připomínkové místo	Číslo jednací	Článek	AO	Připomínka	Vyhodnocení
					V této souvislosti lze odkázat na výše uvedený nález Ústavního soudu k restitucím církevního majetku – „blokačnímu" ustanovení § 29 zákona o půdě, ve kterém Ústavní soud mimo jiné konstatoval následující: „... obsah pojmu legitimního očekávání (ésperance légitime; legitimate expectation) není bez dalšího zaměnitelný mezi jednotlivými jurisdikcemi, přičemž jeho relevantní podstatou je majetkový zájem, který spadá pod ochranu čl. 1 Dodatkového protokolu k Úmluvě (i čl. 11 Listiny). Podle tohoto článku: ‚Každá fyzická nebo právnická osoba **má právo pokojně užívat svůj majetek.** Nikdo nemůže být zbaven svého majetku s výjimkou veřejného zájmu a za podmínek, které stanoví zákon a obecné zásady mezinárodního práva. Předchozí ustanovení nebrání právu států přijímat zákony, které považují za nezbytné, aby upravily užívání majetku v souladu s obecným zájmem a zajistily placení daní a jiných poplatků nebo pokut. 'Pojem ‚majetek' obsažený v první části čl. 1 Dodatkového protokolu k Úmluvě má autonomní rozsah, který není omezen na vlastnictví hmotného jmění a nezávisí na formální kvalifikaci vnitrostátního práva. Může zahrnovat jak ‚existující majetek', tak různé majetkové hodnoty včetně pohledávek, na jejichž základě stěžovatel **může tvrdit, že má přinejmenším ‚legitimní očekávání' dosáhnout účinného užívání vlastnického práva.** Předmětem ochrany podle zmíněného článku je tedy nejen nabytý, tj. existující majetek, ale také legitimní očekávání nabytí takového majetku. Ústředním pravidlem při zvažování aplikovatelnosti čl. 1 Dodatkového protokolu k Úmluvě je ohled na konkrétní a individuální okolnosti případu, které ve svém souhrnu měly založit majetkový zájem chráněný čl. 1 Dodatkového protokolu k Úmluvě [...]." Nález Ústavního soudu ze dne 1. 7. 2010, sp. zn. Pl. ÚS 9/07. V této souvislosti je však zcela zásadní a nelze opomenout to, že Ústavní soud, ale i ESLP, považuje tzv. ustálenou judikaturu, respektive v ní obsaženou interpretaci, za zákon v materiálním slova smyslu, a tudíž za součást příslušné právní normy (která se nicméně nutně nekryje se samotným zněním textu právního předpisu per se); v této souvislosti lze odkázat na celou plejádu rozhodnutí jak Ústavního soudu, tak ESLP s tím, že existence legitimního očekávání, tj. majetkového zájmu, tedy plyne jak z toho, kterého zákonného ustanovení právního předpisu, tak z ustálené interpretační, respektive aplikační praxe Ústavního soudu (na kterou je „zpětně" systematicky odkazováno soudy obecnými). Viz bod 79 nálezu Ústavního soudu ze dne 1. 7. 2010, sp. zn. Pl. ÚS 9/07. Návrh řešení: Doplnit vyhodnocení SEA a návrh a odůvodnění předmětného územního opatření do souladu s připomínkami v oddíle 6. až 8. tohoto podání a tedy ho uvést do souladu s výše uvedeným ústavním principem legitimního očekávání. Pokud nebude možné uvedené nedostatky objektivně a přezkoumatelně odstranit, požaduji vypuštění akcelerační oblasti AOV47 – Bukovec a souvisejícího územního opatření z návrhu Změny č. 2 Územního rozvojového plánu ČR. **<u>9.11. Judikatura Nejvyššího správního soudu ČR</u>** Podané námitky úzce souvisí s ustálenou judikaturou Nejvyššího správního soudu ČR v Brně, jako přezkumné instance ve správním soudnictví ve smyslu § 310 stavebního zákona, který mimo jiné ve svých rozhodnutích uvedl následující: **Ohledně nepřezkoumatelnosti opatření obecné povahy:** Podle rozsudku Nejvyššího správního soudu ze dne 16. 12. 2010, čj. 1 Ao 6/2010-130 platí ohledně přezkoumatelnosti opatření obecné povahy včetně jeho podkladů a zejména odůvodnění, že: *[56] Požadavek na srozumitelnost opatření obecné povahy jako podmínka přezkoumatelnosti opatření obecné povahy plyne rovněž z jeho charakteristiky jako mezičlánku mezi správním rozhodnutím a právním předpisem. Správní rozhodnutí, které zakládá, mění, ruší nebo závazně určuje práva a povinnosti, musí být srozumitelné, aby z něj bylo možno jednoznačně seznat, jaká práva či povinnosti jsou zakládána, měněna, rušena nebo závazně určována. Jestliže je správní rozhodnutí nepřezkoumatelné pro nesrozumitelnost, jedná se (společně s nepřezkoumatelností rozhodnutí pro nedostatek důvodů) o důvod pro jeho zrušení soudem i bez nutnosti nařídit ve věci jednání [§ 76 odst. 1 písm. a) s. ř. s.], přičemž v souladu se závěry rozšířeného senátu Nejvyššího správního soudu je správní soud povinen k takové nepřezkoumatelnosti přihlížet z úřední povinnosti (usnesení rozšířeného senátu NSS ze dne 15. 1. 2008, čj. 2 As 34/2006-73, č. 1546/2008 Sb. NSS). Nutnost dodržení srozumitelnosti právního předpisu (zákona) pak opakovaně ve své judikatuře zdůrazňuje především Ústavní soud: „V teorii práva se v tomto kontextu mluví o tzv. formálních hodnotách práva, které sice neurčují obsah právních předpisů, mají však právu zajistit samotnou existenci a dále akceptaci a aplikovatelnost: mezi tyto hodnoty patří hodnoty řádu, předvídatelnosti, svobody od arbitrárnosti, právní rovnosti či právní jistoty [...]. Podle názoru Ústavního soudu mezi základní principy právního státu patří princip předvídatelnosti zákona, jeho srozumitelnosti a vnitřní bezrozpornosti" (nález ze dne 3. 6. 2009, sp. zn. I. ÚS*	

Poř.č.	Připomínkové místo	Číslo jednací	Článek	AO	Připomínka	Vyhodnocení
					420/09, č. 131/2009 Sb. ÚS, bod 20). „[Z]ákon ve formálním smyslu nelze v materiálním právním státu chápat jako pouhý nosič nejrůznějších změn prováděných napříč právním řádem. Materiálně nazíraný právní stát naopak vyžaduje, aby zákon byl jak z hlediska formy, tak co do obsahu předvídatelným konzistentním pramenem práva. Nelze totiž připustit, aby se vytrácela sdělnost zákonů jako pramenů práva se všemi negativními důsledky shora uvedenými" (nález ze dne 15. 2. 2007, sp. zn. Pl. ÚS 77/06, č. 37/2007 Sb., bod 70, ve věci ústavnosti legislativních přílepků). Jestliže je tedy srozumitelnost nezbytnou podmínkou, která musí být dodržena při vydávání správních rozhodnutí i právních předpisů, je třeba trvat na srozumitelnosti i opatření obecné povahy, jako jejich mezičlánku. *[57] Pokud bylo v předchozím odstavci zmíněno, že důvodem pro zrušení správního rozhodnutí soudem je jeho nepřezkoumatelnost pro nesrozumitelnost nebo pro nedostatek důvodů, sluší se poznamenat, že nepřezkoumatelnost pro nedostatek důvodů již byla označena za důvod pro zrušení opatření obecné povahy v rozsudku Nejvyššího správního soudu ze dne 16. 12. 2008, čj. 1 Ao 3/2008-136, č. 1795/2009 Sb. NSS: „I v odůvodnění opatření obecné povahy je tak nutno uvést důvody výroku, podklady* *pro jeho vydání a úvahy, kterými se správní orgán řídil při jejich hodnocení a při výkladu právních předpisů." Nedostatek rozhodovacích důvodů způsobuje jeho nepřezkoumatelnost.* **Ohledně používání metodik v rámci územního plánování:** Podle rozsudku Nejvyššího správního soudu, čj.. 1 Ao 2/2010-185, [2397/2011 Sb. NSS] ohledně používání příslušných metodik v rámci územního plánování platí, že: *Metodický pokyn Ministerstva životního prostředí č. OOLP/1067/96 k odnímání půdy ze zemědělského půdního fondu podle zákona č. 334/1992 Sb., o ochraně zemědělského půdního fondu, ve znění zákona č. 10/1993 Sb. podrobněji upravuje postup orgánů ochrany zemědělského půdního fondu včetně hledisek a kritérií, jež mají tyto orgány posuzovat v případě územně plánovací dokumentace, a sjednocuje tak správní praxi. Bylo by zpravidla v rozporu se zásadou zákazu libovůle a rovného zacházení, pokud by se orgán ochrany zemědělského půdního fondu v jednotlivých případech od hledisek a kritérií tohoto metodického pokynu odchýlil* **Ohledně rozsahu přezkumu opatření obecné povahy:** Podle rozsudku Nejvyššího správního soudu, čj. 1 As 161/2019-56, [4157/2021 Sb. NSS], platí ohledně rozsahu přezkumu ve správním soudnictví, že: *I. Pravidlo přezkoumávání opatření obecné povahy podle skutkového a právního stavu ke dni jeho vydání (§ 101b odst. 3 s. ř. s.) dopadá i na stanoviska dotčených orgánů, a to z hlediska jak nutnosti jejich existence, tak jejich obsahu a formálních náležitostí.* *II. Došlo-li v průběhu pořizování územního plánu ke změně právní úpravy pro její posouzení z hlediska některého z chráněných veřejných zájmů, musí pořizovatel ve spolupráci s příslušným dotčeným orgánem zajistit, že připravovaná územně plánovací dokumentace bude v souladu s právní úpravou účinnou ke dni jejího vydání.* *III. Při posuzování přezkoumatelnosti napadeného územního plánu z hlediska dotčení některého z chráněných veřejných zájmů musí krajský soud přihlížet k obsahu celého napadeného opatření.* **Ohledně principu proporcionality v územním plánování:** Podle ustálené judikatury Nejvyššího správního soudu platí, že zásah do práv a chráněných hodnot musí být nejen vhodný a potřebný, **ale i přiměřený ve vztahu k dotčeným zájmům.** (např. rozsudek NSS č. j. 5 As 57/2010-68). Dále NSS opakovaně judikuje, že územní plánování musí respektovat limity využití území a zajistit vyvážení veřejných zájmů, přičemž není přípustné upřednostnit jeden veřejný zájem bez řádného vypořádání ostatních (např. rozsudek NSS č. j. 1 Ao 1/2009-120) **Ohledně absence povinných variantních řešení v územním plánování:** Podle judikatury Nejvyššího správního soudu **nepřezkoumatelnost územního plánu pro nedostatek důvodů, zejména absence variantního řešení, představuje důvod pro jeho zrušení,** (např. rozsudek NSS č. j. 1 Ao 7/2011-526). **Ohledně přiměřenosti zásahu do krajinného rázu:** Podle ustálené judikatury Nejvyššího správního soudu platí, že **krajinný ráz je hodnotou chráněnou veřejným právem a zásah do něj musí být řádně odůvodněn a přiměřený sledovanému cíli** (srov. např. rozsudek NSS č. j. 6 As 7/2005-97 a navazující judikatura) **Ohledně zásahu do územních prvků ekologické stability:**	

Poř.č.	Připomínkové místo	Číslo jednací	Článek	AO	Připomínka	Vyhodnocení
					Podle judikatury Nejvyššího správního soudu **územní plán nesmí zakládat takové řešení, které by znemožnilo nebo podstatně ztížilo funkčnost prvků ÚSES** (např. rozsudek NSS č. j. 2 Ao 3/2008-100). **Ohledně hodnocení kumulativních a synergických vlivů** Nejvyšší správní soud v rozsudku č. j. 1 Ao 7/2011–526 zdůraznil, **že posouzení kumulativních a synergických vlivů musí být součástí celkového hodnocení a musí vycházet z dostatečně zjištěného** **skutkového stavu a identifikace relevantních střetů. Pokud dokumentace neprokazuje způsob, jakým byly tyto vlivy identifikovány a vyhodnoceny, mohou být její závěry nepřezkoumatelné.** Návrh řešení: Doplnit vyhodnocení SEA a návrh a odůvodnění předmětného územního opatření do souladu s připomínkami v oddíle 6. až 8. tohoto podání a tedy ho uvést do souladu s výše uvedenou soudní judikaturou NSS. Pokud nebude možné uvedené nedostatky objektivně a přezkoumatelně odstranit, požaduji vypuštění akcelerační oblasti AOV47 – Bukovec a souvisejícího územního opatření z návrhu Změny č. 2 Územního rozvojového plánu ČR. **X. ROZPOR NÁVRHU ZMĚNY Č. 2 ÚZEMNÍHO ROZVOJOVÉHO PLÁNU ČR A NÁVRHU ÚZEMNÍHO OPATŘENÍ O VYMEZENÍ AOV Č. 47 BUKOVEC A DOKUMENTACE SEA VČETNĚ JEJICH ODŮVODNĚNÍ S PRÁVEM EVROPSKÉ UNIE** **<u>10.1 Rozpor se směrnicí Evropského parlamentu a Rady 2001/42/ES o posuzování vlivů některých plánů a programů na životní prostředí</u>** Návrh Změny č. 2 Územního rozvojového plánu České republiky a související vyhodnocení vlivů na udržitelný rozvoj území (SEA) neobsahují řádné (žádné) vyhodnocení kumulativních a synergických vlivů akcelerační oblasti AOV47 – Bukovec v širším území. Posouzení se omezuje na izolované hodnocení jednotlivé akcelerační oblasti, aniž by zohlednilo souběh více záměrů a jejich celkový dopad na krajinu, obyvatelstvo a složky životního prostředí. Tento postup je v rozporu s požadavky směrnice Evropského parlamentu a Rady 2001/42/ES, která ukládá povinnost hodnotit vlivy koncepcí komplexně, včetně jejich kumulativních účinků. V důsledku toho nelze učinit kvalifikovaný závěr o skutečných dopadech návrhu na životní prostředí. Viz citace části přílohy směrnice: *PŘÍLOHA I* *Informace uvedené v čl. 5 odst. 1* *Informace, které mají být poskytnuty podle čl. 5 odst. 1 s výhradou čl. 5 odst. 2 a 3, zahrnují:* *……* *f)* *možné významné vlivy (⁴) na životní prostředí, včetně vlivů na otázky jako jsou biologická rozmanitost, obyvatelstvo, lidské zdraví, fauna, flóra, půda, voda, ovzduší, klimatické faktory, hmotné statky, kulturní dědictví včetně architektonického a archeologického dědictví, krajina a vzájemný vztah mezi výše uvedenými faktory;* *PŘÍLOHA II* *Kritéria pro stanovení možné závažnosti vlivů uvedených v čl. 3 odst. 5* *……* *2.* *Charakteristiky vlivů a oblastí, které by mohly být zasaženy, zejména s ohledem na:* *……* *kumulativní povahu vlivů,* *(¹) Období programování 2000-2006 pro nařízení Rady (ES) č. 1260/1999 a období programování 2000-2006 a období programování 2000-2007 pro nařízení Rady (ES) č. 1257/1999.* *(²) Nařízení Rady (ES) č. 1260/1999 ze dne 21. června 1999 o obecných ustanoveních o strukturálních fondech (Úř. věst. L 161, 26.6.1999, s. 1).* *(³) Nařízení Rady (ES) č. 1257/1999 ze dne 17. května 1999 o podpoře pro rozvoj venkova z Evropského zemědělského orientačního a záručního fondu (EZOZF) a o změně a zrušení některých nařízení (Úř. věst. L 160, 26.6.1999, s. 80).* *(⁴) Tyto vlivy by měly zahrnovat sekundární, kumulativní, synergické, krátkodobé, střednědobé a dlouhodobé, trvalé a přechodné, pozitivní a negativní vlivy.* Návrh řešení:	

Poř.č.	Připomínkové místo	Číslo jednací	Článek	AO	Připomínka	Vyhodnocení
					Požaduji v souladu s výše uvedenou směrnicí doplnění komplexního regionálního hodnocení kumulativních a synergických vlivů akceleračních oblastí AOV47 – Bukovec, AOV48 – Chrbonín, AOV49 – Křeč a AOV50 – Obrataň, které jsou předmětem hodnocení včetně scénářů souběžné realizace více větrných parků a vyhodnocení dlouhodobých regionálních dopadů na předměty hodnocení ve smyslu připomínky 7.1. Současně požaduji doplnění regionálního modelu společného působení větrných elektráren a doprovodné infrastruktury v širším území, včetně vyhodnocení časových souvislostí, synergických efektů a celkové proměny krajiny. Pokud nebude možné uvedené nedostatky objektivně a přezkoumatelně odstranit, požaduji vypuštění akcelerační oblasti AOV47 – Bukovec a souvisejícího územního opatření z návrhu Změny č. 2 Územního rozvojového plánu ČR. **<u>10.2 Rozpor se směrnicí Rady 92/43/EHS o ochraně přírodních stanovišť, volně žijících živočichů a planě rostoucích rostlin (tzv. směrnice o stanovištích)</u>** Návrh neprokazuje, že vymezení akcelerační oblasti AOV47 – Bukovec nebude mít významný negativní vliv na lokality soustavy Natura 2000 v širším území, zejména na evropsky významnou lokalitu Chýnovské jeskyně (CZ0314634), která představuje významné zimoviště netopýrů. Dokumentace nehodnotí migrační vazby mezi touto lokalitou a okolní krajinou, přestože netopýři využívají rozsáhlé území mimo vlastní lokalitu Natura 2000, včetně lesních a zemědělských ploch, které jsou předmětem vymezení akcelerační oblasti. Nelze proto vyloučit, že realizace větrných elektráren povede k negativnímu ovlivnění populací chráněných druhů, které jsou předmětem ochrany této lokality, zejména v důsledku kolizí a barotraumatu. Tím není splněn požadavek čl. 6 odst. 3 směrnice Rady 92/43/EHS, podle něhož musí být jakýkoliv plán nebo program podroben odpovídajícímu posouzení jeho vlivů na lokality Natura 2000 a musí být s jistotou vyloučen jeho negativní vliv. Viz citace: *Čl. 6 odst. 3. Jakýkoli plán nebo projekt, který s určitou lokalitou přímo nesouvisí nebo není pro péči o ni nezbytný, avšak bude mít pravděpodobně na tuto lokalitu významný vliv, a to buď samostatně, nebo v kombinaci s jinými plány nebo projekty, podléhá odpovídajícímu posouzení jeho důsledků pro lokalitu z hlediska cílů její ochrany. S přihlédnutím k výsledkům uvedeného hodnocení důsledků pro lokalitu a s výhradou odstavce 4 schválí příslušné orgány příslušného státu tento plán nebo projekt teprve poté, co se ujistí, že nebude mít nepříznivý účinek na celistvost příslušné lokality, a co si v případě potřeby opatří stanovisko široké veřejnosti.* Návrh řešení: Navrhuje se, aby bylo doplněno plnohodnotné naturové posouzení v souladu s požadavky evropského práva. Pokud nebude možné uvedené nedostatky objektivně a přezkoumatelně odstranit, požaduji vypuštění akcelerační oblasti AOV47 – Bukovec a souvisejícího územního opatření z návrhu Změny č. 2 Územního rozvojového plánu ČR. **<u>10.3 Rozpor se směrnicí Evropského parlamentu a Rady 2011/92/EU o posuzování vlivů některých veřejných a soukromých záměrů na životní prostředí (EIA)</u>** Návrh Změny č. 2 Územního rozvojového plánu České republiky předpokládá umístění záměrů, které mohou mít významný vliv na životní prostředí, aniž by byly tyto vlivy v dostatečném rozsahu vyhodnoceny již na úrovni koncepce. Klíčové otázky, jako jsou hlukové zatížení, vlivy na krajinný ráz, dopady na obyvatelstvo či biodiverzitu, jsou odkládány do navazujících řízení. Takový postup je v rozporu s cílem směrnice Evropského parlamentu a Rady 2011/92/EU, která **požaduje včasné a komplexní posouzení vlivů na životní prostředí**, aby bylo možné předcházet závažným negativním dopadům. Návrh řešení: Navrhuje se doplnění plného posouzení vlivů odpovídajícího požadavkům směrnice ve smyslu připomínek v oddílech 6 a 7 tohoto podání. Pokud nebude možné uvedené nedostatky objektivně a přezkoumatelně odstranit, požaduji vypuštění akcelerační oblasti AOV47 – Bukovec a souvisejícího územního opatření z návrhu Změny č. 2 Územního rozvojového plánu ČR.	

					10.4 Rozpor se směrnicí Evropského parlamentu a Rady (EU) 2023/2413 (RED III) Návrh Změny č. 2 Územního rozvojového plánu České republiky **neprokazuje**, že při vymezování akcelerační oblasti AOV47 – Bukovec byla upřednostněna území s nízkým konfliktním potenciálem, zejména zastavěné plochy, brownfieldy nebo jinak narušená území. Naopak se jedná o území s významnými přírodními a krajinnými hodnotami, zemědělskou půdou a lesními porosty. Směrnice Evropského parlamentu a Rady (EU) 2023/2413 ze dne 18. října 2023, kterou se mění směrnice (EU) 2018/2001, nařízení (EU) 2018/1999 a směrnice 98/70/ES, pokud jde o podporu energie z obnovitelných zdrojů, a zrušuje směrnice Rady (EU) 2015/652 (RED III) přitom předpokládá, že rozvoj obnovitelných zdrojů energie bude **směřován přednostně do méně konfliktních lokalit a nebude nepřiměřeně zasahovat do chráněných složek životního prostředí a s využitím veškerých dostupných dat o životním prostředí. Ani tento postup Změna č. 2 URP neprokazuje, jak je podrobně rozebráno v oddílech 6. až 8. tohoto podání.** Dále tato směrnice předpokládá vícenásobné využití lokalit, tj. lokalit už používaných k výrobě energie, dostupnost energetické infrastruktury k napojení, což lokalita **nesplňuje**, viz shora uvedená připomínka v oddíle 6. podání o nemožnosti napojení lokality na vysokonapěťovou distribuční síť. **Stejně tak stanovení mitigačních podmínek nesplňuje požadavky kladené příslušnou směrnicí.** Viz citace příslušné části směrnice: *Článek 15b* *Mapování oblastí nezbytných pro vnitrostátní příspěvky k celkovému cíli Unie v oblasti obnovitelných zdrojů energie do roku 2030* *1. Do 21. května 2025 provedou členské státy koordinované mapování pro účely zavádění energie z obnovitelných zdrojů na svém území s cílem určit domácí potenciál a dostupné pevninské povrchové, podpovrchové, mořské nebo vnitrozemské vodní oblasti, jež jsou nezbytné pro instalaci zařízení na výrobu energie z obnovitelných zdrojů, a související infrastrukturu, jako je síť a skladovací zařízení, včetně tepelné akumulace, které jsou nezbytné ke splnění alespoň jejich vnitrostátních příspěvků k celkovému cíli v oblasti obnovitelných zdrojů energie do roku 2030 stanovenému v čl. 3 odst. 1 této směrnice. Za tímto účelem mohou členské státy využívat své stávající dokumenty nebo plány územního plánování, včetně územních plánů námořních prostor vypracovaných v souladu se směrnicí Evropského parlamentu a Rady 2014/89/EU (¹²),* nebo z těchto dokumentů či plánů vycházet. Členské státy při mapování nezbytných oblastí podle potřeby zajistí koordinaci mezi všemi příslušnými vnitrostátními, regionálními a místními orgány a subjekty, včetně provozovatelů sítí. Členské státy zajistí, aby tyto oblasti, včetně stávajících zařízení na výrobu energie z obnovitelných zdrojů a mechanismů spolupráce, odpovídaly odhadovaným trajektoriím a celkové plánované instalované kapacitě technologií v oblasti energie z obnovitelných zdrojů stanovené v jejich vnitrostátních plánech v oblasti energetiky a klimatu předložených podle článků 3 a 14 nařízení (EU) 2018/1999. 2. Členské státy při určování oblastí uvedených v odstavci 1 zohlední zejména: a) dostupnost energie z obnovitelných zdrojů a potenciál pro výrobu energie z obnovitelných zdrojů u různých druhů technologií v pevninských povrchových, podpovrchových, mořských nebo vnitrozemských vodních oblastech; b) předpokládanou poptávku po energii s přihlédnutím k potenciální flexibilitě aktivní reakce na poptávku a očekávanému zvýšení účinnosti, jakož i k integraci do energetického systému; c) **dostupnost příslušné energetické infrastruktury, včetně sítí, skladování a dalších nástrojů flexibility, nebo potenciál k vybudování nebo modernizaci takové síťové infrastruktury a skladování.** 3. Členské státy upřednostní **vícenásobné využití** oblastí uvedených v odstavci 1. Projekty v oblasti energie z obnovitelných zdrojů musí být **slučitelné s již existujícím využitím těchto oblastí.** 4. Členské státy pravidelně přezkoumávají a v nutných případech aktualizují oblasti uvedené v odstavci 1 tohoto článku, zejména v souvislosti s aktualizací svých vnitrostátních plánů v oblasti energetiky a klimatu předložených podle článků 3 a 14 nařízení (EU) 2018/1999. *Článek 15c* *Oblasti pro zrychlené zavádění obnovitelných zdrojů energie* *1. Do 21. února 2026 členské státy zajistí, aby příslušné orgány přijaly jeden nebo více plánů, které jako dílčí část oblastí uvedených v čl. 15b odst. 1 určí oblasti pro zrychlené zavádění obnovitelných zdrojů energie, a to pro jeden nebo více druhů obnovitelných zdrojů energie. Členské státy mohou vyloučit spalovací zařízení na biomasu a vodní elektrárny. Příslušné orgány v těchto plánech:* *a) vymezí dostatečně homogenní pevninské, vnitrozemské vodní a mořské oblasti, v nichž se neočekává, že zavedení určitého druhu nebo určitých druhů obnovitelných zdrojů energie bude mít vzhledem ke zvláštnostem vybrané oblasti významný dopad na životní prostředí, přičemž:*	

Poř.č.	Připomínkové místo	Číslo jednací	Článek	AO	Připomínka	Vyhodnocení
					i) upřednostní umělé a zastavěné plochy, jako jsou střechy a fasády budov, dopravní infrastruktura a její bezprostřední okolí, parkoviště, zemědělské podniky, skládky, průmyslové areály, doly, umělé vnitrozemské vodní útvary, jezera nebo nádrže a případně městské čistírny odpadních vod, a dále znehodnocenou půdu, kterou nelze využívat pro zemědělství; *ii) vyloučí lokality sítě Natura 2000 a oblasti určené v rámci vnitrostátních systémů ochrany přírody a zachování biologické rozmanitosti, oblasti hlavních migračních tras ptáků a mořských savců, jakož i další oblasti stanovené na základě map citlivosti a nástrojů uvedených v bodu iii), s výjimkou umělých a zastavěných ploch nacházejících se v těchto oblastech, jako jsou střechy, parkoviště nebo dopravní infrastruktura;* *iii) použijí všechny vhodné a přiměřené nástroje a datové soubory k určení oblastí, v nichž by zařízení na výrobu energie z obnovitelných zdrojů neměla významný dopad na životní prostředí, včetně mapování citlivosti volně žijících živočichů a planě rostoucích rostlin, přičemž zohlední data, jež jsou k dispozici v souvislosti s rozvojem soudržné sítě Natura 2000, jak pokud jde o typy stanovišť a druhy chráněné podle směrnice Rady 92/43/EHS (¹³), tak o ptáky a lokality podle směrnice Evropského parlamentu a Rady 2009/147/ES (¹⁴);* *b) stanoví přiměřená pravidla pro určené oblasti pro zrychlené zavádění obnovitelných zdrojů energie, včetně účinných zmírňujících opatření, která mají být přijata za účelem instalace zařízení na výrobu energie z obnovitelných zdrojů a skladování energie na stejném místě, jakož i zařízení nezbytných pro jejich připojení k soustavě, aby se zabránilo nepříznivému dopadu na životní prostředí, ke kterému by mohlo dojít, nebo pokud to není možné, aby se tyto dopady výrazně omezily, případně aby se zajistilo, aby byla přiměřeně a včas uplatňována vhodná zmírňující opatření s cílem zajistit dodržování povinností* stanovených v čl. 6 odst. 2 a čl. 12 odst. 1 směrnice 92/43/EHS, článku 5 směrnice 2009/147/EHS a čl. 4 odst. 1 písm. a) bodu i) směrnice Evropského parlamentu a Rady 2000/60/ES (¹⁵) a zamezilo se zhoršení a bylo dosaženo dobrého ekologického stavu nebo dobrého ekologického potenciálu v souladu s čl. 4 odst. 1 písm. a) směrnice 2000/60/ES. Pravidla uvedená v bodu b) prvního pododstavce se zaměří na specifika jednotlivých určených oblastí pro zrychlené zavádění obnovitelných zdrojů energie, na druh či druhy technologie v oblasti energie z obnovitelných zdrojů, které mají být v jednotlivých oblastech zavedeny, a na zjištěný dopad na životní prostředí. Návrh řešení: Navrhuje doplnění odůvodnění předmětného územního opatření ve vazbě na výše uvedené požadavky směrnice ve smyslu připomínek v oddílech 6 a 7 tohoto podání. Pokud nebude možné uvedené nedostatky objektivně a přezkoumatelně odstranit, požaduji vypuštění akcelerační oblasti AOV47 – Bukovec a souvisejícího územního opatření z návrhu Změny č. 2 Územního rozvojového plánu ČR. **<u>10.5 Rozpor s Aarhuskou úmluvou (Úmluva o přístupu k informacím, účasti veřejnosti na rozhodování a přístupu k právní ochraně v záležitostech životního prostředí Sdělení č. 124/2004 Sb. m. s.)</u>** **Proces pořizování návrhu neumožnil efektivní účast veřejnosti v rozsahu požadovaném Aarhuskou úmluvou. Zapojení veřejnosti při tvorbě návrhu neexistovalo a tudíž nebyly zohledněny zásadní připomínky dotčených obcí ani obyvatel, včetně závazného místního referenda a hromadné petice.** V preambuli této úmluvy se mimo jiné uvádí: *uznávajíce také, že každý jedinec má právo žít v prostředí zajišťujícím jeho zdraví a životní pohodu a že má povinnost, jako jednotlivec i spolu s ostatními, chránit a zlepšovat životní prostředí ve prospěch současných i budoucích generací,* *majíce na zřeteli, že mají-li občané uplatňovat toto právo a dostát této povinnosti, musí mít přístup k informacím o životním prostředí, musí být oprávněni podílet se na rozhodování týkajícím se životního prostředí a musí mít přístup k právní ochraně v záležitostech životního prostředí; uznávajíce, že v tomto ohledu mohou občané potřebovat pomoc, aby mohli využívat svých práv,* *uznávajíce, že lepší přístup k informacím o životním prostředí a účast veřejnosti na rozhodování ve věcech životního prostředí zvyšuje kvalitu rozhodnutí a jejich prosazování, přispívá ke zvyšování povědomí veřejnosti o otázkách životního prostředí, poskytuje veřejnosti příležitost vyjádřit své obavy a zájmy a umožňuje orgánům veřejné správy brát tyto obavy a zájmy náležitě v úvahu,*	

Poř.č.	Připomínkové místo	Číslo jednací	Článek	AO	Připomínka	Vyhodnocení
					usilujíce touto úmluvou o posílení odpovědnosti a transparentnosti rozhodování a o posílení podpory veřejnosti v prospěch rozhodnutí týkajících se životního prostředí, *uznávajíce, že ve všech odvětvích veřejné správy je žádoucí transparentnost, a vyzývajíce zákonodárné orgány k uplatňování principů této úmluvy ve svých postupech,* *uznávajíce také, že veřejnost potřebuje znát postupy, kterými se může podílet na rozhodování, které se týká životního prostředí, že potřebuje mít volný přístup k těmto postupům a že musí vědět, jak těchto postupů využít,* *uznávajíce dále důležitost role, které v ochraně životního prostředí mohou hrát jednotliví občané, nestátní organizace a soukromý sektor,* **Dále Článek 6 Úmluvy mimo jiné uvádí:** **Účast veřejnosti na rozhodování o specifických činnostech** *1. Každá strana bude* *(a) uplatňovat ustanovení tohoto článku vzhledem k rozhodnutím o tom, zda povolit navrhované činnosti uvedené v příloze I;* *(zde je uvedeno mimo jiné:* *17. Výstavba nadzemního elektrického vedení o napětí 220 kV nebo více a o délce větší než 15 km.* *20. Jakákoli činnost nezahrnutá do odstavců 1 až 19 výše, pro kterou je účast veřejnosti stanovena procedurou posuzování vlivu na životní prostředí (EIA) v souladu s vnitrostátní legislativou.)* *(b) uplatňovat ustanovení tohoto článku - v souladu se svým vnitrostátním právem - také k rozhodnutím o navrhovaných činnostech, které nejsou uvedeny v příloze I a které mohou mít významný vliv na životní prostředí. Strany k tomuto účelu určí, zda navrhované aktivity podléhají těmto ustanovením;* *(c) moci rozhodnout případ od případu, pokud tak stanoví jejich vnitrostátní právo, neuplatňovat ustanovení tohoto článku na navrhované činnosti k zajištění bezpečnosti státu, pokud se strany domnívají, že by uplatňování tohoto článku mohlo tyto cíle nepříznivě ovlivnit.* *2. Dotčená veřejnost bude přiměřeně, včas a účinně informována buď veřejným oznámením nebo individuálně, v dostatečně rané fázi procedury environmentálního rozhodování mimo jiné o:* *(a) navrhované činnosti a o žádosti, o níž bude rozhodováno;* *(b) povaze možných rozhodnutí nebo o návrhu rozhodnutí;* *(c) orgánu veřejné správy odpovědném za vydání rozhodnutí;* *(d) předpokládaném postupu, včetně údajů, kdy a jak budou poskytnuty informace o:* *(i) zahájení procedury rozhodování;* *(ii) možnosti veřejnosti účastnit se tohoto řízení;* *(iii) termínu a místě předpokládaného veřejného jednání;* *(iv) určení orgánu veřejné správy, od něhož lze získat relevantní informace, a u něhož jsou uloženy relevantní informace k přezkoumání ze strany veřejnosti;* *(v) příslušném orgánu veřejné správy nebo o dalších úředních orgánech, jimž lze podávat připomínky nebo dotazy, a o harmonogramu předávání těchto připomínek a dotazů;* *(vi) sdělení, jaké informace o životním prostředí vztahující se k navrhované činnosti jsou dostupné; a* *(e) skutečnosti, zda navrhovaná činnost podléhá proceduře posuzování vlivů na životní prostředí (EIA) nebo posuzování vlivů na životní prostředí přesahujících státní hranice.* *3. Postupy pro účast veřejnosti zahrnou rozumné lhůty pro jednotlivé fáze, které poskytnou dostatek času pro informování veřejnosti v souladu s odstavcem 2 a které poskytnou dostatek času veřejnosti k přípravě a k účinné účasti na rozhodování v záležitostech životního prostředí.* *4. Každá strana zajistí účast veřejnosti v počátečním stadiu rozhodování, kdy jsou ještě všechny možnosti výběru a alternativ otevřeny a kdy účast veřejnosti může být účinná.* *5. Pokud je to účelné, měla by každá strana vést případné žadatele k tomu, aby ještě před podáním žádosti o povolení určili dotčenou veřejnost, aby s ní zahájili diskusi a poskytli jí informace týkající se cílů jejich žádosti.* *6. Každá strana bude od příslušných orgánů veřejné správy požadovat, aby byl dotčené veřejnosti umožněn přístup k přezkoumání všech informací relevantních pro dané rozhodování, na požádání v případech, kdy je tak stanoveno vnitrostátním právem, zdarma a co možná nejdříve poté, co se stanou dostupné informace, které jsou uvedeny v tomto článku a které jsou dostupné v době procedury účasti veřejnosti na rozhodování, aniž by tím bylo dotčeno právo stran odmítnout předat jisté informace v souladu s článkem 4, odstavci 3 a 4. Relevantní informace budou přinejmenším zahrnovat následující, a to aniž by bylo dotčeno ustanovení článku 4:*	

Poř.č.	Připomínkové místo	Číslo jednací	Článek	AO	Připomínka	Vyhodnocení
					(a) popis místa a fyzikálních a technických charakteristik navrhované činnosti, včetně odhadů předpokládaných zbytků a emisí; *(b) popis významných vlivů navrhované činnosti na životní prostředí;* *(c) popis opatření předpokládaných k prevenci nebo ke snížení těchto vlivů, včetně emisí;* *(d) netechnický souhrn výše uvedených bodů;* *(e) popis hlavních variant navrhované činnosti, které žadatel zkoumal; a* *(f) hlavní zprávy a doporučení, v souladu s vnitrostátní právní úpravou, určené orgánům veřejné správy v době, kdy má být dotčená veřejnost informována v souladu s odstavcem 2 výše.* *7. Postupy pro účast veřejnosti jí umožní předkládat písemně nebo - v případě vhodnosti - na veřejném jednání nebo veřejném průzkumu s žadatelem, jakékoli připomínky, informace, rozbory nebo stanoviska, které veřejnost považuje za relevantní ve vztahu k navrhované činnosti.* *8. Každá strana zajistí, že v rozhodnutí bude náležitě brán v úvahu výsledek účasti veřejnosti.* *9. Pokud bylo rozhodnutí vydáno orgánem veřejné správy, každá strana zajistí, aby o něm byla veřejnost okamžitě informována v souladu s příslušnými postupy. Každá strana zpřístupní veřejnosti text rozhodnutí a důvody i hlediska, na nichž je rozhodnutí založeno.* Tím došlo k **zásadnímu** omezení práva veřejnosti účastnit se rozhodování o záležitostech životního prostředí a k oslabení principu transparentnosti a participace. V žádném případě nebyla plně dodržena ustanovení článku 6 předmětné úmluvy. Návrh řešení: Požaduji plně respektovat právo veřejnosti a územně samosprávných celků na plnou a skutečně realizovatelnou účast při tvorbě takového návrhu a zohlednit tuto skutečnost při přípravě vymezení předmětné AOV 47 tak, že bude celý proces zopakován. Požaduji doplnění objektivního vyhodnocení kvality participace veřejnosti a samospráv, doplnění analýzy skutečné možnosti obcí ovlivnit návrh akcelerační oblasti a přepracování procesu participace tak, aby veřejnost a obce mohly reálně ovlivnit základní parametry návrhu již v rané fázi přípravy koncepce. Pokud nebude možné uvedené nedostatky objektivně a přezkoumatelně odstranit, požaduji vypuštění akcelerační oblasti AOV47 – Bukovec a souvisejícího územního opatření z návrhu Změny č. 2 Územního rozvojového plánu ČR. **<u>10.6 Rozpor s Evropskou úmluvou o krajině (European Landscape Convention, ETS No. 176)</u>** Návrh Změny č. 2 Územního rozvojového plánu ČR **nedostatečně zohledňuje ochranu krajiny jako základní složky životního prostředí a nebere v úvahu charakter území jako krajiny s významnými estetickými a kulturními hodnotami.** Vymezení akcelerační oblasti v takto citlivém území vede k narušení krajinného rázu a dálkových pohledů, aniž by byly tyto dopady adekvátně vyhodnoceny. Citace SEA: *Hodnocené území se vyznačuje vysokou koncentrací kulturně-historických hodnot, které se uplatňují v bezprostředním okolí i v širších krajinných souvislostech. V okruhu do 1 km se nachází řada drobných sakrálních prvků (boží muka, kaple, výklenkové kaple) a významnější objekt v podobě kostela sv. Václava se hřbitovem. Ve vzdálenosti do 2 km jsou zastoupeny další významné prvky, zejména kostel sv. Martina a Památník slovanského bratrství. V širším okolí do 5 km a 15 km se pak koncentruje mimořádně široké spektrum památek, včetně kostelů, kaplí, historických areálů, zámků a hradů, přičemž zásadní roli hrají dominanty jako hrad Choustník, hrad Kámen či zámek Červená Lhota. Tyto objekty se významně uplatňují v dálkových pohledech a tvoří klíčové kompoziční prvky krajiny. V tomto případě lze očekávat potenciálně mírně negativní vliv.* *Podmínky a zmírňující opatření ÚO: Nastavena podmínka pro max. výšku VTE z důvodu ochrany krajinného rázu a kulturních hodnot v území. Stanovena podmínka ochrany nemovitých kulturních památek. Dále v rámci odůvodnění stanovena podmínka zachovat nerušený rámec dominanty hradu Choustníka v osách V-Z, SZ.* *Bodové hodnocení -1* *Opatření SEA: Navržené podmínky a zmírňující opatření jsou v ÚO řešeny s ohledem na charakter záměru v adekvátním rozsahu. V rámci posouzení SEA nejsou navržena další zmírňující opatření.* *Účinek Nepřímý mírně negativní Čas / Trvání Dlouhodobý a trvalý mírně negativní* Vady návrhu včetně veškeré dokumentace k němu příslušející jsou popsány v připomínce ohledně krajinného rázu v oddílu 6 tohoto podání. Tento postup je v rozporu s principy Evropské úmluvy o krajině, která zdůrazňuje ochranu, správu a plánování krajiny jako veřejného zájmu.	

Poř.č.	Připomínkové místo	Číslo jednací	Článek	AO	Připomínka	Vyhodnocení
					Návrh řešení: Navrhuje se doplnění plného posouzení vlivů odpovídajícího požadavkům směrnice ve smyslu připomínek v oddílech 6 a 7 tohoto podání. Pokud nebude možné uvedené nedostatky objektivně a přezkoumatelně odstranit, požaduji vypuštění akcelerační oblasti AOV47 – Bukovec a souvisejícího územního opatření z návrhu Změny č. 2 Územního rozvojového plánu ČR. **XI. ROZPOR NÁVRHU ZMĚNY Č. 2 ÚZEMNÍHO ROZVOJOVÉHO PLÁNU ČR A NÁVRHU ÚZEMNÍHO OPATŘENÍ O VYMEZENÍ AOV Č. 47 BUKOVEC A DOKUMENTACE SEA VČETNĚ JEJICH ODŮVODNĚNÍ S ÚSTAVNÍM POŘÁDKEM ČESKÉ REPUBLIKY** **11.1. Porušení rovnosti před zákonem** ##### 11.1.1 Porušení rovnosti před zákonem dle čl. 3 odst. 1 Listiny základních práv a svobod Schválením akceleračních zón, tj. návrhu Změny č. 2 Územního rozvojového plánu České republiky by se v České republice vymezila území, ve kterých se **protiústavně zjednodušuje a zrychluje povolování proces pro určitý vybraný druh staveb**, tedy vyčleňuje se v rozporu s principem rovnosti před zákonem určitý druh správního řízení do zvláštního právního režimu. Základní princip rovnosti přitom vyžaduje, aby byl zákon ve stejných nebo obdobných situacích vymáhán stejně pro všechny. Rovněž Ústavní soud ČR konstantně a trvale zakazuje libovůli, a vždy v rámci rovnosti před zákonem zkoumá, **zda zákonodárce nevytvořil neodůvodněné rozdíly, které nemají racionální základ.** Zde tato nedůvodná nerovnost byla zákonodárcem vytvořena pro určitý druh staveb, a tedy **pro nedůvodně protěžovanou skupinu stavebníků a vlastníků nemovitostí bylo vytvořeno speciální a nedůvodně zjednodušené stavební řízení**; tím se vytvořil právní stav, kdy pro stavby typově trvale a často nevratně vysoce zatěžující krajinu a její obyvatele a s výraznými faktickými dopady na krajinu a její obyvatele **se paradoxně zjednodušuje jejich povolování, zatímco u staveb výrazně jednodušších se trvá na standardní náročnosti povolovacího řízení.** Pro stavebníky VTE se tedy vytvořilo ze strany zákonodárců protekční právní prostředí, tj. využila se pozitivní právní diskriminace, kterou se životní prostředí – snížením těchto klasických standardů – spíše potencionálně ohrožuje. Bylo tedy **porušeno ústavně chráněné právo na rovnost před zákonem dle čl. 3 odst. 1 Listiny základních práv a svobod. Rovnost před zákonem není přitom privilegium, ale základní právo; stavebníci VTE nemají právo být zvýhodňováni ve stavebním právu vůči ostatním stavebníkům, ale zcela naopak, bylo by důvodné a obhajitelné požadovat po nich s ohledem na náročnost staveb a jejich dopady do krajiny a na obyvatele přísnější podmínky.** „Rovnost před zákonem" je základní právní princip zaručující, že se všemi osobami je zacházeno stejně bez diskriminace, a to včetně jakékoli pozitivní diskriminace. Tento princip, ukotvený v ústavním pořádku (Listina základních práv a svobod), **zajišťuje rovný přístup k právům a spravedlivému procesu před orgány veřejné moci, tedy i před orgány ve stavebním řízení.** **Rychlost předmětného správního řízení v případě VTE není přitom absolutně důvodným argumentem, ale spíše naopak, svědčí v jeho neprospěch.** Rychlost při náročnosti těchto staveb je spíše negativum, zvláště snižují-li se nároky na tato řízení. **Rovnost před zákonem je právní právo, které zaručuje všem stejné zacházení ve vztahu k našeho právnímu řádu dle našeho ústavního pořádku; proto zavedení akceleračních zón je nepochybně protiústavním zásahem a nemůže při obhajobě jakkoli obstát. Proto jakýkoli krok realizovaný na jejich podkladě je krokem v rozporu s právem.** Návrh řešení: Požaduji respektovat platnou právní úpravu a ústavní principy a zohlednit tuto skutečnost při vymezení předmětné AOV 47 tak, že buď bude použit při vymezení akcelerační oblasti č. 47 Bukovec koncepčně správný nástroj územního plánování anebo doplnit hodnocení SEA na úroveň popsanou v ostatních námitkách, tak aby bylo možno seriózně posoudit skutečné vlivy posuzovaného záměru a odstranit tím způsobenou shora uvedenou nerovnost. Pokud nebude možné uvedené nedostatky objektivně a přezkoumatelně odstranit, požaduji vypuštění akcelerační oblasti AOV47 – Bukovec a souvisejícího územního opatření z návrhu Změny č. 2 Územního rozvojového plánu ČR. ##### 11.1.2 Porušení čl. 4 odst. 3, 4 Ústavy České republiky Dále jde o porušení čl. 4, odst. 3 Ústavy ČR: Zákonná omezení základních práv a svobod musí platit stejně pro všechny případy, které splňují stanovené podmínky a porušení čl. 4, odst. 4: Při používání	

Poř.č.	Připomínkové místo	Číslo jednací	Článek	AO	Připomínka	Vyhodnocení
					ustanovení o mezích základních práv a svobod musí být šetřeno jejich podstaty a smyslu. Taková omezení nesmějí být zneužívána k jiným účelům, než pro které byla stanovena. Jak už bylo uvedeno výše, přijetím právní úpravy akceleračních zón došlo k zásadnímu **protiústavnímu narušení principu rovnosti**, když pro vybrané typy staveb, zde větrných elektráren, byly jedny subjekty práva nedůvodně procesně zvýhodněny (pozitivní diskriminace), a jiné subjekty práva v tomto smyslu znevýhodněny. **Investoři větrných elektráren se stali právní úpravou zákonodárcem nedůvodně preferováni ve stavebním řízení,** zatímco investoři jiných staveb nikoli (byla jim ponechána původní právní pozice). Všichni **účastníci správních řízení** staveb větrných elektráren, kteří jsou jimi hrubě zasahováni, jsou tak rovněž zasaženi do svých vlastnických práv **s výrazně omezenými procesními právy**, protože se nemohou daným stavbám bránit v dostatečném rozsahu pro nedůvodného zvýhodněn těchto staveb. **Není zde v žádném případě splněna ani tvrzená podmínka veřejného zájmu**, dané stavby VTE nejsou stavby veřejného zájmu, ani stavby, které by musely být realizovány objektivně nedůvodně rychle, navíc jejich realizace by zcela objektivně a prokazatelně negativně zasahovala svým vlivem zcela zásadně do života obyvatel v jejich okolí. Dochází tak k narušování ústavního pořádku, a to citovaných dvou článků Listiny základních práv a svobod. V případě porušení čl. 4, odst. 3 Ústavy ČR dochází k **nedůvodnému protekčnímu preferování správního řízení** konkrétních investorů s cílem dosažení jejich rychlejšího zisku, a to za porušení čl.4, odst.4, kdy je hrubě zasahováno do práv všech ostatních vlastníků v daném regionu a obecní samosprávy jako subjektu veřejného zájmu, tedy **kdy se zcela rezignovalo na šetření podstaty a smyslu práv všech dotčených subjektů práva**. Stavbou daných větrných elektráren by se výrazně omezila základní vlastnická práva všech ostatních subjektů, a zasáhlo by se současně trvale do jejich práva na život (na zdraví). **Žádný veřejný zájem, který by to vyvážil, přitom nelze ani při nejvyšší dobré vůli identifikovat.** Návrh řešení: Požaduji respektovat platnou právní úpravu a ústavní principy a zohlednit tuto skutečnost při vymezení předmětné AOV 47 tak, že buď bude použit při vymezení akcelerační oblasti č. 47 Bukovec koncepčně správný nástroj územního plánování anebo doplnit hodnocení SEA na úroveň popsanou v ostatních námitkách, tak aby bylo možno seriózně posoudit skutečné vlivy posuzovaného záměru a odstranit tím způsobenou shora uvedenou nerovnost. Pokud nebude možné uvedené nedostatky objektivně a přezkoumatelně odstranit, požaduji vypuštění akcelerační oblasti AOV47 – Bukovec a souvisejícího územního opatření z návrhu Změny č. 2 Územního rozvojového plánu ČR. **<u>11.2 Porušení čl. 7 Ústavy České republiky</u>** Dále jde o porušení čl. 7 Ústavního zákona č. 1/1993 Sb., tj. Ústavy České republiky: Stát dbá o šetrné využívání přírodních zdrojů a ochranu přírodního bohatství. Stát by tím, že by povolil realizovat všechny stavby VTE při naplnění limitních parametrů všech akceleračních oblastí, nedbal o šetrné využívání přírodních zdrojů a ochranu přírodního bohatství, tj. připustil by zasáhnout do krajiny natrvalo tak, že by ji regionálně zcela narušil a v zastavěné ploše natrvalo zničil. Tím by porušil daný článek Ústavy ČR. Návrh řešení: Požaduji respektovat platnou právní úpravu a ústavní principy a zohlednit tuto skutečnost při vymezení předmětné AOV 47 tak, že upraveny limity využití oblasti na přiměřenou úroveň ve smyslu výše podaných námitek a odstranit tím namítané zanedbání. Pokud nebude možné uvedené nedostatky objektivně a přezkoumatelně odstranit, požaduji vypuštění akcelerační oblasti AOV47 – Bukovec a souvisejícího územního opatření z návrhu Změny č. 2 Územního rozvojového plánu ČR. **<u>11.3 Porušení čl. 6, odst. 1 Ústavy České republiky</u>** Podle čl. 6, odst. 1 Ústavy ČR: Každý má právo na život. Realizací daného záměru výstavby větrných elektráren za daných podmínek by mohlo dojít k přímému porušení práva dotčených obyvatel na život, když ten by mohl být ohrožen dopady vlivu provozování daných elektráren, včetně hluku, zásahů do krajiny, možných námraz a přímého ohrožené zdraví. To je již doplňováno technickými vědeckými studiemi. Návrh řešení: Požaduji respektovat platnou právní úpravu a ústavní principy a zohlednit tuto skutečnost při vymezení předmětné AOV 47 ve smyslu výše uvedených připomínek tak, aby bylo možno seriózně posoudit skutečné vlivy posuzovaného záměru a odstranit tím shora uvedený rozpor.	

Poř.č.	Připomínkové místo	Číslo jednací	Článek	AO	Připomínka	Vyhodnocení
					Pokud nebude možné uvedené nedostatky objektivně a přezkoumatelně odstranit, požaduji vypuštění akcelerační oblasti AOV47 – Bukovec a souvisejícího územního opatření z návrhu Změny č. 2 Územního rozvojového plánu ČR. **<u>11.4 Porušení čl. 11, odst. 1 Ústavy České republiky</u>** Podle čl. 11, odst. 1 Ústavy ČR: Každý má právo vlastnit majetek. Vlastnické právo všech vlastníků má **stejný** zákonný obsah a ochranu. **Vlastnické právo vlastníků pozemků, na kterých má být prováděna procesně „protekční" výstavba větrných elektráren, je však bezdůvodně preferováno zmírněním podmínek** před vlastnictvím vlastníků pozemků, na kterých je provedeno obydlí. Výše uvedené má přímou souvislost s ust. § 3 zákona č. 416/2009 Sb. o urychlení výstavby strategicky významné infrastruktury v platném znění, který stanoví v odst. 1: *(1) Pro odejmutí nebo omezení práv k pozemkům nebo stavbám potřebným pro uskutečnění dopravní, vodní, energetické nebo těžební infrastruktury, infrastruktury pro ukládání oxidu uhličitého nebo infrastruktury elektronických komunikací platí zákon o vyvlastnění (zákona č. 184/2006 Sb. v platném znění), pokud tento zákon nestanoví jinak.* Vyvlastňovacím úřadem je dle § 15 odst. 1 písm. d) Dopravní a energetický stavební úřad. Přičemž další ustanovení tohoto tzv. liniového zákona stanoví, že jde o stavbu energetické infrstruktury § 1 *(1) Tento zákon zapracovává příslušné předpisy Evropské unie [64)] a upravuje postupy při přípravě a povolování staveb dopravní, vodní, energetické a těžební infrastruktury, infrastruktury pro ukládání oxidu uhličitého, infrastruktury elektronických komunikací a strategických investičních staveb, při získávání práv k pozemkům a stavbám potřebných pro uskutečnění uvedených staveb a uvádění těchto staveb do užívání s cílem urychlit jejich majetkoprávní přípravu, povolování a následný soudní přezkum správních rozhodnutí v souvislosti s těmito stavbami. Tento zákon dále upravuje v návaznosti na přímo použitelný předpis Evropské unie [10)] výkon státní správy a postup při povolování projektů společného zájmu a postup při přijímání rozhodnutí o určení oblasti jako území pro urychlení zavádění technologií pro nulové čisté emise.* *(4) Energetickou infrastrukturou se pro účely tohoto zákona rozumějí stavby a zařízení elektrizační soustavy, plynárenské soustavy, soustavy zásobování tepelnou energií, stavby pro energetickou bezpečnost nebo stavby a zařízení ropovodů a produktovodů podle jiného zákona zřizované a provozované ve veřejném zájmu [6)], pokud nejsou v rozporu s územním rozvojovým plánem a se zásadami územního rozvoje, dobíjecí stanice, vodíkové čerpací stanice nebo čerpací stanice na zkapalněný metan a stavby související s těmito stavbami a zařízeními.* *(5) Stavbou pro energetickou bezpečnost se pro účely tohoto zákona rozumí* *d) stavba výrobny elektřiny z obnovitelných zdrojů o celkovém instalovaném výkonu 15 MW a více, včetně staveb jejího připojení do elektrizační soustavy a s tímto připojením souvisejících; stavba výrobny elektřiny využívající energii větru se považuje za stavbu pro energetickou bezpečnost i jako součást souboru staveb výroben nebo zdrojů elektřiny využívajících energii větru, pokud soubor staveb v celkovém součtu překračuje hodnotu instalovaného výkonu podle části věty před středníkem.* **Přičemž to fakticky pro případ postavení cca 4 ks VTE a více znamená možnost v rámci schválené akcelerační oblasti provést vyvlastnění a to nejen pozemků pro provedení staveb liniové doprovodné infrastruktury (napojení na distribuční síť), ale i samotných pozemků pro tuto výrobu!** To platí i přes toto ustanovení citovaného liniového zákona: § 2e *(1) Stavba pro energetickou bezpečnost, s výjimkou staveb pro energetickou bezpečnost podle § 1 odst. 5 písm. d), je veřejně prospěšnou stavbou (zde však není vazba na § 3 odst. 1, jde stále o stavbu energetické infrastruktury). Tato stavba slouží k zajištění bezpečnostních zájmů České republiky v podobě udržitelné a soběstačné výroby energie.* *(2) V pochybnostech, zda jde o stavbu pro energetickou bezpečnost, platí stanovisko Dopravního a energetického stavebního úřadu.* Zákon o vyvlastnění č. 184/2006 Sb. pouze stanoví, že se použije, stanoví-li tak zákon zvláštní a dále: § 3 *(1) Vyvlastnění je přípustné jen pro účel vyvlastnění stanovený zvláštním zákonem a jen jestliže veřejný zájem na dosažení tohoto účelu převažuje nad zachováním dosavadních práv*	

Poř.č.	Připomínkové místo	Číslo jednací	Článek	AO	Připomínka	Vyhodnocení
					vyvlastňovaného. Vyvlastnění není přípustné, je-li možno práva k pozemku nebo stavbě potřebná pro uskutečnění účelu vyvlastnění získat dohodou nebo jiným způsobem. *(2) Sleduje-li se vyvlastněním provedení změny ve využití nebo v prostorovém uspořádání území, včetně umísťování staveb a jejich změn, lze je provést, jen jestliže je v souladu s cíli a úkoly územního plánování.* Pak platí naprosto zrychlený režim povolování i soudního přezkumu vyjádřený v liniovém zákoně: § 2 *(1) Vztahuje-li se na řízení tento zákon, příslušný úřad v oznámení o zahájení řízení poučí účastníky o této skutečnosti.* *(2) Lhůty pro podání žalob proti rozhodnutím vydaným v řízeních podle § 1 se zkracují na polovinu; to neplatí, jde-li o řízení podle stavebního zákona. O žalobách rozhodne soud ve lhůtě 90 dnů. Ustanovení předchozí věty obdobně platí i pro řízení o opravných prostředcích proti rozhodnutí soudu o žalobě.* *(3) Jde-li o stavbu pro energetickou bezpečnost, činí lhůty pro podání žalob proti rozhodnutím vydaným v řízeních podle § 1 jeden měsíc. Tyto žaloby nelze rozšířit o dosud nenapadené výroky nebo je rozšířit o další žalobní body po uplynutí lhůty podle věty první. O žalobách podle věty první a opravných prostředcích proti rozhodnutí soudu o nich rozhodne soud ve lhůtě 90 dnů.* § 2d *(1) Proti rozhodnutí o povolení záměru stavby pro energetickou bezpečnost není přípustné odvolání.* *(2) V řízeních podle § 1 ve věcech záměrů staveb pro energetickou bezpečnost správní orgány projednávají a rozhodují věc přednostně před jinými stavbami energetické infrastruktury. To neplatí pro stavby pro energetickou bezpečnost podle § 1 odst. 5 písm. d).* *(3) Správní orgán, který v souvislosti se záměrem stavby pro energetickou bezpečnost vydává rozhodnutí v řízeních podle § 1, není oprávněn prodloužit lhůtu pro jeho vydání.* Návrh řešení: Požaduji respektovat platnou právní úpravu a ústavní principy a zohlednit tuto skutečnost při vymezení předmětné AOV 47 ve smyslu výše uvedených připomínek tak, aby bylo možno seriózně posoudit skutečné vlivy posuzovaného záměru a odstranit tím shora uvedený rozpor. Pokud nebude možné uvedené nedostatky objektivně a přezkoumatelně odstranit, požaduji vypuštění akcelerační oblasti AOV47 – Bukovec a souvisejícího územního opatření z návrhu Změny č. 2 Územního rozvojového plánu ČR. **11.5 Porušení čl. 11, odst. 3 Ústavy České republiky** Podle čl. 11, odst. 3 Ústavy ČR: Vlastnictví zavazuje. Nesmí být zneužito na újmu práv druhých anebo v rozporu se zákonem chráněnými obecnými zájmy. Jeho výkon nesmí poškozovat lidské zdraví, přírodu a životní prostředí nad míru stanovenou zákonem. Rovněž hrubě je porušován, když **vlastnické právo vlastníků pozemků, na kterých chtějí investoři zvýhodněně realizovat větrné elektrárny, je zneužíváno vůči vlastníkům druhých**, a výkon vlastnického práva proto, že na sousedních pozemcích bude realizována větrná elektrárna, bude poškozovat lidské zdraví, přírodu a životní prostředí nad míru stanovenou zákonem. Hodnota jejich pozemků výrazně klesne. Výhrady, které byly vůči výstavbě větrných elektráren vzneseny, přitom nikdo nevyvrací, naopak, jsou potvrzovány. Návrh řešení: Požaduji respektovat platnou právní úpravu a ústavní principy a zohlednit tuto skutečnost při vymezení předmětné AOV 47 ve smyslu výše uvedených připomínek tak, aby bylo možno seriózně posoudit skutečné vlivy posuzovaného záměru a odstranit tím shora uvedený rozpor. Pokud nebude možné uvedené nedostatky objektivně a přezkoumatelně odstranit, požaduji vypuštění akcelerační oblasti AOV47 – Bukovec a souvisejícího územního opatření z návrhu Změny č. 2 Územního rozvojového plánu ČR. **11.6 Porušení čl. 12, odst. 1, věta první Ústavy České republiky** **Podle čl. 12, odst.1, věta první:** Realizací daného záměru výstavby větrných elektráren za daných podmínek je hrubě narušováno právo všech dotčených sousedních vlastníků na nedotknutelnost obydlí. **Podoba, projevy provozu daných staveb a jejich zásah do krajiny de facto jejich obydlí trvale, tj. navždy ničí.** Návrh řešení:	

Poř.č.	Připomínkové místo	Číslo jednací	Článek	AO	Připomínka	Vyhodnocení
					Požaduji respektovat platnou právní úpravu a ústavní principy a zohlednit tuto skutečnost při vymezení předmětné AOV 47 ve smyslu výše uvedených připomínek tak, aby bylo možno seriózně posoudit skutečné vlivy posuzovaného záměru a odstranit tím shora uvedený rozpor. Pokud nebude možné uvedené nedostatky objektivně a přezkoumatelně odstranit, požaduji vypuštění akcelerační oblasti AOV47 – Bukovec a souvisejícího územního opatření z návrhu Změny č. 2 Územního rozvojového plánu ČR. **11.7. Porušení čl. 10 Ústavy České republiky** Podle čl. 10 Ústavy České republiky, má aplikační přednost Smlouva o fungování Evropské unie a výše uvedené mezinárodní smlouvy, směrnic a dalších složek evropského práva před zákonem, pokud mezinárodní smlouva stanoví něco jiného. Návrh řešení: Požaduji respektovat platnou právní úpravu a ústavní principy a zohlednit aplikační přednost mezinárodních smluv ve smyslu výše uvedených připomínek tak, aby bylo možno seriózně posoudit skutečné vlivy posuzovaného záměru. Pokud nebude možné uvedené nedostatky objektivně a přezkoumatelně odstranit, požaduji vypuštění akcelerační oblasti AOV47 – Bukovec a souvisejícího územního opatření z návrhu Změny č. 2 Územního rozvojového plánu ČR. **XII. ZÁSAH NÁVRHU ZMĚNY Č. 2 ÚZEMNÍHO ROZVOJOVÉHO PLÁNU ČR A NÁVRHU ÚZEMNÍHO OPATŘENÍ O VYMEZENÍ AOV Č. 47 BUKOVEC A DOKUMENTACE SEA VČETNĚ JEJICH ODŮVODNĚNÍ DO PRÁVA NA SAMOSPRÁVU, NESOUHLAS DOTČENÝCH OBCÍ A VEŘEJNOSTI** Vymezení akcelerační oblasti AOV47 – Bukovec je v přímém rozporu s vůlí dotčených obcí a obyvatel území, která byla opakovaně a jednoznačně vyjádřena prostřednictvím usnesení zastupitelstev, místního referenda a hromadné petice. **12.1 Nevhodné použití Změny č.2 Územního rozvojového plánu ČR jako nástroje k dosažení deklarovaného účelu** Vymezení akceleračních oblastí prostřednictvím změny č. 2 Územního rozvojového plánu velmi silně zasahuje do práva na samosprávu, v rámci kterého obec pečuje o všestranný rozvoj svého území a o potřeby svých občanů. Jde především o uspokojování potřeby bydlení, ochrany a rozvoje zdraví, dopravy a spojů, potřeby informací, výchovy a vzdělávání, celkového kulturního rozvoje a ochrany veřejného pořádku. V rámci práva na samosprávu obec pečuje i o životní prostředí na svém území, které je předpokladem pro ochranu zdraví obyvatel, a také o přírodu a krajinu, jejichž dobrá kvalita představuje základní předpoklad pro rozvoj turismu a podnikání. Jinými slovy v obci, jejíž území a okolí může být ohroženo nevhodně naplánovanou výstavbou VTE, mohou být v důsledku toho občané obtěžování hlukem, což může mít i zdravotní důsledky, nemovitosti nacházející se příliš blízko VTE realizovaných v akcelerační oblasti mohou ztratit na hodnotě a také podnikání může být omezeno, neboť může dojít k poškození přírody a krajinného rázu, což může vést ke snížení počtu turistů. **Proto by si obec sama měla důkladně posoudit, v jakém rozsahu jsou ještě VTE na jejím území vhodné a únosné, resp. s jakým ještě počtem a umístěním VTE budou občané souhlasit. Tohoto detailního posouzení se znalostí místních potřeb a limitů a s respektem k právu na samosprávu nebude Změna č. 2 URP nikdy schopna.** **Vymezení akceleračních oblastí Změnou č. 2 URP znamená porušení Čl. 8 Ústavy ČR: Zaručuje se samospráva územních samosprávných celků a porušení Čl. 101, odst.1 Ústavy ČR: Obec je samostatně spravována zastupitelstvem.** Tím, že se připustil režim protiústavních akceleračních zón, se dále připustil zásahem zákonodárce zvenčí **protiprávní zásah do územních plánů**, jejichž obsah je jinak výsostným právem obcí a měst jako jednotek územních samospráv. **Podobným způsobem stát není oprávněn, a to ani zákonodárnou cestou, zasahovat do vyhrazené pravomoci obcí.** Schvalování územního plánu je proces ve finální kompetenci zastupitelstva obce, které rozhoduje o jeho pořízení, zadání i finálním vydání. Přijetím akceleračních zón došlo k protiústavnímu zásahu do práva na samosprávu v této oblasti, a pokud by došlo k povolení větrné elektrárny na základě tohoto právního předpisu, jednalo by se o rozhodnutí protiústavní rovněž v mezích citovaných článků. Právo na samosprávu je přitom garantováno přímo v Ústavě ČR. Ústavní soud k jeho významu říká: *„Právo obcí na samosprávu je ústavně zaručeno a vyplývá především z čl. 8, čl. 100 odst. 1, čl. 101 odst. 1 a čl. 104 odst. 2 Ústavy. Ústavní soud dal v mnoha svých rozhodnutích najevo, že považuje místní*	

Poř.č.	Připomínkové místo	Číslo jednací	Článek	AO	Připomínka	Vyhodnocení
					samosprávu za nezastupitelnou složku rozvoje demokracie a opakovaně konstatoval, že místní samospráva je „výrazem práva a schopnosti místních orgánů, v mezích daných zákonem, v rámci své odpovědnosti a v zájmu místního obyvatelstva regulovat a řídit část veřejných záležitostí… **Samospráva přitom musí mít reálnou možnost záležitosti a otázky místního významu, a to i ty, jež pro svou povahu přesahují místní nebo regionální rámec a o nichž rozhoduje ve své samostatné působnosti, řešit na základě svého svobodného uvážení.** Formou zastupitelské demokracie je tak realizována vůle občanů zastoupených na lokální a regionální úrovni a toliko odpovědností k voliči a na základě zákonného a ústavního rámce je samospráva ve svém konkrétním projevu posléze omezena… Z toho vyplývá, že obce musí mít prostřednictvím autonomního rozhodování svých zastupitelstev možnost svobodně se rozhodnout, jakým způsobem budou v mezích právního řádu spravovat záležitosti místního pořádku a rozhodovat o rozvoji území obce (nejen) prostřednictvím nástrojů územního plánování.“* (Nález ÚS sp. zn. IV. ÚS 938/22 ze dne 18. 8. 2023) Z podkladů vyplývá, že centrální vymezování akceleračních oblastí výrazně omezuje možnost obcí ovlivnit budoucí využití území, rozvoj bydlení, ochranu krajiny i strategické směřování obce. Současně dochází k oslabení role zastupitelstev a místního územního plánování. Návrh řešení: Požaduji respektovat právo na samosprávu, platnou právní úpravu a ústavní principy a zohlednit tuto skutečnost při vymezení předmětné AOV 47 tak, že bude použit při vymezení akcelerační oblasti č. 47 Bukovec koncepčně správný nástroj územního plánování, tak aby bylo možno seriózně posoudit skutečné vlivy posuzovaného záměru a odstranit tím shora uvedený rozpor. Požaduji doplnění objektivního vyhodnocení dopadů návrhu na ústavně chráněné postavení samospráv, doplnění analýzy omezení územního plánování obcí a přepracování návrhu tak, aby byla respektována autonomie místních samospráv a princip subsidiarity. Pokud nebude možné uvedené nedostatky objektivně a přezkoumatelně odstranit, požaduji vypuštění akcelerační oblasti AOV47 – Bukovec a souvisejícího územního opatření z návrhu Změny č. 2 Územního rozvojového plánu ČR. Zdroje: ÚSTAVNÍ SOUD ČR. Nález sp. zn. Pl. ÚS 22/22 [online]. Brno: Ústavní soud ČR, 9. 5. 2023. Dostupné z: https://www.usoud.cz/fileadmin/user_upload/Tiskova_mluvci/Publikovane_nalezy/2023/p-22-22_AN.pdf. [cit. 18. 5. 2026]. ÚSTAVNÍ SOUD ČR. Nález sp. zn. III. ÚS 709/19 [online]. Brno: Ústavní soud ČR, 12. 5. 2020. Dostupné z: https://www.usoud.cz/fileadmin/user_upload/Tiskova_mluvci/Publikovane_nalezy/2020/III._US_709_19_na_web.pdf. [cit. 18. 5. 2026]. ČESKÁ REPUBLIKA. Ústavní zákon č. 1/1993 Sb., Ústava České republiky [online]. Dostupné z: https://www.zakonyprolidi.cz/cs/1993-1. [cit. 17. 5. 2026]. RADA EVROPY. Evropská charta místní samosprávy [online]. Dostupné z: https://rm.coe.int/168007a088. [cit. 17. 5. 2026]. **<u>12.2 Z odůvodnění návrhu Změny č. 2 Územního rozvojového plánu ČR nevyplývá, proč je nutné do práva na samosprávu zasáhnout.</u>** Obecné proklamace o nutnosti reagovat na klimatickou změnu a dosáhnout energetické soběstačnosti nejsou v tomto smyslu dostatečné, neboť Změna č. 2 nijak nespecifikuje, jak vymezení konkrétní akcelerační oblasti AOV47 přispěje k ochraně klimatu (tj. k jakému snížení produkce CO2 dojde a jaký dopad to bude mít na probíhající změnu klimatu) nebo v jakém rozsahu bude snížena závislost na fosilních palivech, resp. **jak přesně se zvýší energetická soběstačnost ČR a proč tento konkrétní případný nárůst soběstačnosti nebo naopak snížení produkce CO2 převáží nad právem na samosprávu.** Takto naprosto nelze při zásazích do ústavně zaručených práv ze strany státní moci postupovat. Návrh řešení: Požaduji plně respektovat právo na samosprávu, platnou právní úpravu a ústavní principy a zohlednit tuto skutečnost při odůvodnění vymezení předmětné AOV 47 tak, že bude použito takové odůvodnění Změny č. 2 URP, které odstraní výše uvedený nedostatek. Požaduji doplnění objektivního vyhodnocení dopadů návrhu na ústavně chráněné postavení samospráv, doplnění analýzy omezení územního plánování obcí a přepracování návrhu tak, aby byla respektována autonomie místních samospráv a princip subsidiarity.	

Poř.č.	Připomínkové místo	Číslo jednací	Článek	AO	Připomínka	Vyhodnocení
					Pokud nebude možné uvedené nedostatky objektivně a přezkoumatelně odstranit, požaduji vypuštění akcelerační oblasti AOV47 – Bukovec a souvisejícího územního opatření z návrhu Změny č. 2 Územního rozvojového plánu ČR. **<u>12.3 Utajení procesu tvorby návrhu Změny č. 2 Územního rozvojového plánu ČR a protiprávní délka lhůty k vyjádření a nepřípustné omezení účinné participace veřejnosti a obcí</u>** Nelze také pominout fakt, že samotná tvorba návrhu byla v rozporu se základními principy územního plánování provedena **bez jakékoliv účasti obcí a dá se zodpovědně říci, že v naprostém utajení jako nějaká diverzní akce**, přičemž právě jejich obyvatelé jsou dopady takového plánování nejvíce a bezprostředně ovlivněni. **Lhůta poskytnutá územním opatřením k reakci na takovouto naprosto zásadní změnu je zcela nedostatečná** a protiprávní, neboť jde o zcela nedostatečnou lhůtu na seznámení s dopady takové zásadní změny, jakou Změna č. 2 Územního rozvojového plánu ČR je, a formulaci stanoviska celé místní veřejnosti. **To platí zejména v kombinaci s faktem, kdy obce nebyly účastny tvorby změny tohoto návrhu, který trval cca 3 roky, což je v příkrém rozporu s délkou lhůty pro ty subjekty, kterých se tato změna bude nejvíce dotýkat. To je právě ta skutečnost, která činí délku předmětné lhůty (která jinak odpovídá liteře stavebního zákona) nezákonnou.** Vymezení akceleračních oblastí tedy nebylo vůbec projednáno s dotčenými obcemi, přestože právě obce nesou přímou odpovědnost za kvalitu života obyvatel a za dlouhodobé uspořádání svého území. Tento postup považují i kraje a to Jihočeský kraj i kraj Vysočina, kde se předmětná AOV 47 nachází, za rozpor se základními principy územního plánování, který ve svém důsledku povede k faktickému oslabení pozice obcí vůči budoucím investorům, neboť předem deklaruje „vhodnost“ území pro realizaci záměrů OZE bez aktivní účasti obcí. Oba dva kraje konzistentně uplatňují názor, že vymezování ploch pro obnovitelné zdroje energie musí být výsledkem výkonu samostatné působnosti územních samospráv, nikoliv důsledkem plošných či centralizovaných rozhodnutí. **Jakýkoli postup, který tento princip obchází nebo oslabuje, je vnímán jako zásah do ústavně zaručeného práva kraje a obcí na samosprávu a jako nepřípustné narušení dělby kompetencí ve veřejné správě.** Veřejná vyhláška je doručena 15. dnem po dni jejího vyvěšení na úřední desce pořizovatele (§ 25 správního řádu). Podle § 172 odst. 3 správního řádu musí být veřejné projednání oznámeno nejméně 15 dnů předem. Z toho vyplývá, že se může konat nejdříve 30 dnů ode dne vyvěšení veřejné vyhlášky. Nejzazší lhůta konání veřejného projednání je pak 30. den ode dne doručení veřejné vyhlášky (tj. 45. den ode dne jejího vyvěšení na úřední desce pořizovatele). **Z výše uvedeného plyne, že lhůta byla zkrácena pořizovatelem o 15 dnů na absolutně nezbytné minimum. Jediným cílem takového postupu je co nejvíce ztížit dotčené veřejnosti a obcím možnost kvalifikované obrany.** Dokumentace SEA neprokazuje, že veřejnost a dotčené obce měly reálnou možnost účinně ovlivnit základní parametry návrhu akcelerační oblasti AOV47 – Bukovec již v rané fázi přípravy koncepce. Návrhy byly Ministerstvem pro místní rozvoj zveřejněny dne 14. 4. 2026, přičemž participace veřejnosti a samospráv probíhala až ve fázi již zpracovaného návrhu. V této fázi byly základní parametry akcelerační oblasti již fakticky předem stanoveny. Obce i obyvatelé tak neměli reálnou možnost ovlivnit samotný výběr lokality, rozsah návrhu ani základní strategické rozhodnutí o vymezení akcelerační oblasti. Dokumentace současně nehodnotí kvalitu participace, rozsah zapojení veřejnosti ani důsledky dlouhodobého sociálního konfliktu v území. Současné principy SEA přitom vyžadují aktivní a efektivní zapojení veřejnosti již v raných fázích přípravy koncepce, nikoli pouze formální možnost podávání připomínek k hotovému návrhu. Takový postup je v rozporu s Aarhuskou úmluvou, se směrnicí Evropského parlamentu a Rady 2001/42/ES, se zákonem č. 100/2001 Sb., o posuzování vlivů na životní prostředí, s principem participativního plánování a s požadavkem transparentního rozhodování veřejné správy. Dokumentace SEA je proto v této části nepřezkoumatelná. Návrh řešení: Požaduji plně respektovat právo veřejnosti a územně samosprávných celků na plnou a skutečně realizovatelnou účast při tvorbě takového návrhu a zohlednit tuto skutečnost při přípravě vymezení předmětné AOV 47 tak, že bude celý proces zopakován. Požaduji doplnění objektivního vyhodnocení kvality participace veřejnosti a samospráv, doplnění analýzy skutečné možnosti obcí ovlivnit návrh akcelerační oblasti a přepracování procesu participace tak, aby veřejnost a obce mohly reálně ovlivnit základní parametry návrhu již v rané fázi přípravy koncepce.	

Poř.č.	Připomínkové místo	Číslo jednací	Článek	AO	Připomínka	Vyhodnocení
					Pokud nebude možné uvedené nedostatky objektivně a přezkoumatelně odstranit, požaduji vypuštění akcelerační oblasti AOV47 – Bukovec a souvisejícího územního opatření z návrhu Změny č. 2 Územního rozvojového plánu ČR. **12.4 Jiné varianty řešení účelu Změny č. URP a s tím související nepřiměřenost zásahu do práva na samosprávu a zvoleného postupu vzhledem k platné legislativě** Jestliže je cílem státu, aby se realizovalo více OZE a obává se, že obce dobrovolně bez donucení nebudou akcelerační zóny vymezovat, **může stát k dosažení cíle využít jiné a méně invazivní prostředky než „nařizování shora“**, např. komunikaci s obcemi a jejich obyvateli nebo může motivovat investory k tomu, aby s obcemi uzavírali skutečně férové dohody, které budou samosprávám poskytovat adekvátní finanční prostředky za strpění velmi negativních dopadů provozu OZE na jejich území nebo může dokonce stát sám obcím nabídnout adekvátní finanční kompenzace. Podatel uzavírá, že z hlediska zásahu do práva na samosprávu by bylo žádoucí, aby Změna č. 2 nevymezovala žádné akcelerační oblasti, neboť není schopna na úrovni své podrobnosti posoudit jejich negativní vlivy. **Jestliže už chce ÚRP akcelerační oblasti řešit, pak by mohl obsahovat jen pokyn pro územní plánování obcí spočívající v nutnosti zohlednit v územních plánech potřebu vymezit akcelerační oblasti.** Podatel v souvislosti se zásahem do práva na samosprávu ještě doplňuje, že vymezení akcelerační oblasti bude mít i jiné nevítané důsledky, kupř. do ochoty investorů uzavírat s obcemi v akceleračních oblastech zmíněné smlouvy o spolupráci. Je totiž zvykem, že investor, který hodlá na území obce vybudovat OZE, uzavírá s obcí plánovací smlouvy, skrze které (byť mnohdy nedostatečně) vyvažuje dopady větrných elektráren. **Jakmile ale dojde k tomu, že bude vymezena akcelerační oblast, lze očekávat, že už tak nevelká ochota investorů jednat o finančních příspěvcích a jiných bonusech klesne prakticky na nulu a obce budou nuceny strpět OZE bez kompenzace.** Z pohledu investorů totiž nebude logické zbytečně vynakládat finance a prodlužovat umístění záměru jednáním s obcí, která nemá žádnou možnost akcelerační zónu a z ní plynoucí omezení neakceptovat. Snadná cesta k povolení záměru **tak znamená ochuzení obcí**, které se nacházejí v akcelerační oblasti o výhody, které budou mít všechny ostatní obce ležící mimo akcelerační oblasti. **Současně je třeba poukázat na to, že je řada obcí, které na svém území OZE chtějí a rády by s investory vyjednávaly.** Už dnes je v souladu s § 122 zákona č. 283/2021 Sb., stavební zákon možné **kdekoliv v nezastavěném území povolovat záměry OZE. Pokud by samospráva chtěla vyloučit tuto možnost, musela by změnit územní plán a tuto změnu velmi dobře odůvodnit jiným veřejným zájmem**, který převažuje nad zájmem na výrobě elektřiny prostřednictvím OZE. Vzhledem k tomu, že se klimatická změna považuje za notorietu a vzhledem k tlaku na vybudování tzv. energetického mixu, který má zvýšit energetickou soběstačnost ČR, mají obce velmi malý prostor pro to, aby svoje území řešily podle svých představ. Současně ale pořád tyto tlaky na realizaci OZE narážejí na Ústavou garantované právo na samosprávu a je i v této situaci nutno **vyvažovat** jednotlivé zájmy. **Lze uzavřít, že obce jsou i bez akceleračních zón značně omezeny v právu na samosprávu.** Striktní nařízení toho, kde se ještě více usnadní podmínky pro povolování OZE, povede k tomu, že samosprávy nebudou schopny prakticky žádným způsobem zasahovat do toho, jak se má jejich území rozvíjet. Vymezení akceleračních oblastí na nadřazené úrovni zásadně předurčuje další rozhodování v území a oslabuje skutečný prostor krajů a obcí uplatnit vlastní koncepční přístup: Přestože je deklarováno zachování role samosprávy, vymezení akceleračních oblastí na nadřazené úrovni **zásadně předurčuje další rozhodování v území a oslabuje skutečný prostor krajů a obcí uplatnit vlastní koncepční přístup. Takový postup je v rozporu se zásadou subsidiarity a s ústavně chráněným právem územních samospráv na rozhodování o svém územním rozvoji.** Vymezení akceleračních oblastí bez projednání s obcemi **zásadně mění vyjednávací pozici obcí vůči investorům, neboť (protiprávně) vytváří legitimizující rámec pro tlak na realizaci záměrů bez předchozí obecní shody a bez možnosti stanovit místně přiměřené podmínky.** Navržený zásah do územního plánování **není přiměřený sledovanému cíli**, neboť existuje méně invazivní a účinnější řešení – koncepční vymezování konkrétních ploch na krajské úrovni, které Jihočeský kraj a kraj Vysočina již realizují. Návrh řešení:	

Poř.č.	Připomínkové místo	Číslo jednací	Článek	AO	Připomínka	Vyhodnocení
					Požaduji plně respektovat právo veřejnosti a územně samosprávných celků na plnou a skutečně realizovatelnou účast při tvorbě takového návrhu a zohlednit tuto skutečnost při vymezení předmětné AOV 47 tak, že bude celý proces zopakován při respektování těchto práv. Požaduji doplnění objektivního vyhodnocení dopadů návrhu na ústavně chráněné postavení samospráv, doplnění analýzy omezení územního plánování obcí a přepracování návrhu tak, aby byla respektována autonomie místních samospráv a princip subsidiarity. Pokud nebude možné uvedené nedostatky objektivně a přezkoumatelně odstranit, požaduji vypuštění akcelerační oblasti AOV47 – Bukovec a souvisejícího územního opatření z návrhu Změny č. 2 Územního rozvojového plánu ČR. **12.5 Rozpor s právem EU a se ZOZE a s tím související nepřiměřenost zásahu do práva na samosprávu a zvoleného postupu vzhledem k platné legislativě** Požadavek na vymezení akceleračních zón **na celostátní úrovni nevyplývá z práva EU**. Směrnice Evropského parlamentu a Rady (EU) 2018/2001 v konsolidovaném znění (dle její novely směrnicí RED III) v čl. 15c odst. 1 pouze stanoví, že mají členské zajistit, aby příslušné orgány přijaly jeden nebo více plánů, které jako dílčí část oblastí nezbytných pro vnitrostátní příspěvky k celkovému cíli Unie v oblasti obnovitelných zdrojů energie do roku 2030 určí oblasti pro zrychlené zavádění obnovitelných zdrojů energie, a to pro jeden nebo více druhů obnovitelných zdrojů energie. Směrnice **neříká, že je příslušným orgánem nezbytně nutně vláda.** **Jinými slovy z tohoto ustanovení tedy nevyplývá, že by bylo nezbytně nutné vymezovat akcelerační oblasti na úrovni celostátní bez ohledu na zájmy a vůli obcí a jejich obyvatel.** Proto nelze argumentovat tak, že je pořízení a vydání ÚRP nezbytné za účelem splnění závazků ČR vůči EU. Tyto závazky mohou být splněny i tím, že akcelerační zóny vymezí obce ve svých územních plánech. **Ani zákon č. č. 249/2025 Sb., o urychlení využívání obnovitelných zdrojů energie nevyžaduje, aby byly akcelerační zóny povinně řešeny už v ÚRP** jako záměry celostátního významu a následně „přepisovány“ do zásad územního rozvoje a územních plánů obcí. Naopak tato norma počítá s tím, **že akcelerační oblasti mohou stanovit i územní plány**, jejich direktivní vymezení v ÚRP není nezbytné k dosažení cílů. **S ohledem na výše popsané právo na samosprávu by tedy mělo být preferováno, aby o svém území rozhodovaly zásadně obce bez silné ingerence státu.** Právě na místní úrovni je totiž možné **nejlépe** prozkoumat konkrétní podmínky v území a **vyvážit** všechny veřejné i soukromé zájmy. Naopak na ústřední úrovni, **vzhledem k měřítku ÚRP, to není možné**. Když se akcelerační zóny vymezí závazně v ÚRP, **všechny podmínky pro realizaci OZE budou jen obecné a nic neříkající a nebudou schopny zajistit ochranu důležitých zájmů.** Návrh řešení: Požaduji respektovat právo na samosprávu, platnou právní úpravu a ústavní principy a zohlednit tuto skutečnost při vymezení předmětné AOV 47 tak, že bude použit při vymezení akcelerační oblasti č. 47 Bukovec koncepčně správný nástroj územního plánování, tak aby bylo možno seriózně posoudit skutečné vlivy posuzovaného záměru a vyvážit všechny v úvahu připadající zájmy a odstranit tím shora uvedený rozpor. Pokud nebude možné uvedené nedostatky objektivně a přezkoumatelně odstranit, požaduji vypuštění akcelerační oblasti AOV47 – Bukovec a souvisejícího územního opatření z návrhu Změny č. 2 Územního rozvojového plánu ČR. **12.6. Nesouhlas dotčených obcí a veřejnosti, místní referendum a hromadná petice** Návrh územního opatření AOV č. 47 Bukovec nedostatečně zohledňuje rozsah a intenzitu nesouhlasu dotčených obcí a veřejnosti s návrhem akcelerační oblasti AOV47 – Bukovec. V území přitom existuje **dlouhodobě vyjadřovaný nesouhlas** obyvatel i samospráv, který se projevil mimo jiné prostřednictvím usnesení zastupitelstev, petičních aktivit a místního referenda. ##### 12.6.1 Jednotný nesouhlas samospráv v akcelerační oblasti č. 47 Bukovec Zastupitelstva obcí v dotčeném území přijala usnesení, kterými vyjádřila nesouhlas s vymezením akcelerační oblasti a požadovala její vypuštění z návrhu Územního rozvojového plánu České republiky. **Tento nesouhlas není izolovaný, ale představuje jednotné stanovisko samospráv v celém dotčeném území.** Na správním území města Černovice proběhlo ve dnech 3. a 4. 10. 2025 místní referendum, jehož výsledek je platný a závazný. V referendu se většina hlasujících obyvatel vyslovila proti výstavbě větrných	

Poř.č.	Připomínkové místo	Číslo jednací	Článek	AO	Připomínka	Vyhodnocení
					elektráren. **Tento výsledek představuje přímé a legitimní vyjádření vůle obyvatel, které je nutné respektovat a nahrazuje ve smyslu § 87 zákona o obcích usnesení zastupitelstva obce.** **Všechna zastupitelstva obcí v dotčeném území AOV47 – Bukovec přijala ve smyslu § 27 odst. 2 písm. a) zákona o obcích č. 128/2000 Sb. usnesení, kterým vyjádřila nesouhlas** s vymezením AOV47 – Bukovec ve Změně č. 2 Územního rozvojového plánu České republiky. **Tento nesouhlas představuje jednotné stanovisko samospráv v celém dotčeném území AOV47 – Bukovec.** Obec Bořetín – Usnesení zastupitelstva č. 11/2026 ze dne 24.4.2026, č. 12/2026 ze dne 26.5.2026 Obec Březina – Usnesení zastupitelstva č. 3/2026/5 ze dne 21.4.2026 Město Černovice – Usnesení zastupitelstva č. 42/2026 a 43/2026 ze dne 6.5.2026 Obec Drunče – Usnesení zastupitelstva ze dne 25.4.2026 Obec Hojovice – Usnesení zastupitelstva č. 228/23/2026 ze dne 27.4.2026 Obec Mnich – Usnesení zastupitelstva č. 31/2026 ze dne 27.4.2026 Obec Psárov – Usnesení zastupitelstva č. 2/2026 ze dne 22.4.2026 Návrh řešení: Požaduji plně respektovat právo na samosprávu, platnou právní úpravu a ústavní principy a zohlednit tuto skutečnost při vymezení předmětné AOV 47 tak, že akcelerační oblast AOV47 – Bukovec a souvisejícího územní opatření bude vypuštěna z návrhu Změny č. 2 Územního rozvojového plánu ČR. ##### 12.6.2 Nesouhlas veřejnosti a hromadná petice **Současně byla podána petice podle článku 18 Listiny základních práv a svobod na zastupitelstvo Jihočeského kraje a Kraje Vysočina, MMR a MŽP, kterou podepsalo za všechny čtyři akcelerační oblasti (AOV47 – 48 – 49 – 50) celkem 3 522 občanů. Petice dokládá nesouhlas s vymezením akceleračních oblastí v daném území a upozorňuje na negativní dopady na krajinu, životní prostředí a kvalitu života obyvatel.** Z podkladů vyplývá, že odpor veřejnosti není nahodilý ani individuální, ale představuje dlouhodobě formulovanou vůli významné části obyvatel dotčeného území. Přesto dokumentace SEA sociální konflikt prakticky nehodnotí a neobsahuje analýzu dlouhodobých společenských dopadů návrhu. Místní referendum i hromadné petice představují legitimní demokratické nástroje vyjadřování vůle obyvatel. Dokumentace však nevysvětluje, proč byl takto intenzivně vyjádřený nesouhlas veřejnosti (platné místní referendum s právně závazným výsledkem) a samospráv fakticky přehlédnut při vymezování akcelerační oblasti. Takový postup je v rozporu s článkem 8 Ústavy České republiky, s článkem 18 Listiny základních práv a svobod, s Aarhuskou úmluvou, s principem participativního rozhodování a s požadavkem objektivního vyhodnocení sociálních dopadů koncepce. Návrh předmětného územního opatření je proto v této části nepřezkoumatelný. Návrh řešení: Požaduji doplnění objektivního vyhodnocení nesouhlasu dotčených obcí a veřejnosti, doplnění hodnocení sociálních konfliktů a dlouhodobých komunitních dopadů návrhu a zohlednění výsledků místního referenda a petičních aktivit při posuzování přijatelnosti akcelerační oblasti AOV47 – Bukovec. Pokud nebude možné uvedené nedostatky objektivně a přezkoumatelně odstranit, požaduji vypuštění akcelerační oblasti AOV47 – Bukovec a souvisejícího územního opatření z návrhu Změny č. 2 Územního rozvojového plánu ČR. Zdroje: ČESKÁ REPUBLIKA. Usnesení předsednictva České národní rady č. 2/1993 Sb., Listina základních práv a svobod [online]. Dostupné z: https://www.zakonyprolidi.cz/cs/1993-2. [cit. 17. 5. 2026]. ČESKÁ REPUBLIKA. Ústavní zákon č. 1/1993 Sb., Ústava České republiky [online]. Dostupné z: https://www.zakonyprolidi.cz/cs/1993-1. [cit. 17. 5. 2026]. UNITED NATIONS ECONOMIC COMMISSION FOR EUROPE. Aarhuská úmluva [online]. Aarhus, Dánsko, 1998. Dostupné z: https://unece.org/environment-policy/public-participation/aarhus-convention/text. [cit. 17. 5. 2026]. **12.7 Nesouhlas krajů, krajských úřadů a Senátu Parlamentu České republiky s vymezováním akceleračních oblastí** **Dokumentace SEA a především návrh územního opatření AOV 47 Bukovec a jejich odůvodnění nedostatečně zohledňují zásadní nesouhlas dotčených krajů a Senátu Parlamentu České republiky s návrhem akcelerační oblasti AOV47 – Bukovec a s celkovým způsobem vymezování akceleračních oblastí.**	

Poř.č.	Připomínkové místo	Číslo jednací	Článek	AO	Připomínka	Vyhodnocení
					Rada Jihočeského kraje usnesením č. 538/2026/RK-38 ze dne 14. 5. 2026 schválila uplatnění připomínky k návrhu změny č. 2 Územního rozvojového plánu. Jihočeský kraj ve své připomínce výslovně požaduje: *„Jihočeský kraj požaduje vypuštění všech akceleračních oblastí pro obnovitelné zdroje energie ve svém správním území.“* Jihočeský kraj současně uvádí, že vymezování akceleračních oblastí nebylo projednáno s dotčenými obcemi, dochází k oslabení postavení samospráv, návrh není dostatečně odborně podložen a akcelerační oblasti nejsou v souladu s krajskými koncepčními podklady ochrany krajiny. Krajský úřad Jihočeského kraje, odbor životního prostředí, zemědělství a lesnictví, dále vydal dne 14. 5. 2026 pod č. j. KUJCK 63817/2026 nesouhlasné stanovisko k územnímu opatření o podmínkách a zmírňujících opatřeních pro akcelerační oblast AOV47 – Bukovec. Toto nesouhlasné stanovisko bylo vydáno mimo jiné z důvodu nedostatečné ochrany krajinného rázu, nedostatečného vyhodnocení biologických a ekologických rizik, nedostatečného zohlednění krajinných hodnot a z důvodu rozporu s principy prevence a předběžné opatrnosti. Krajský úřad současně výslovně konstatuje, že: *„Tyto odborné podklady nebyly v rámci stanovení podmínek a zmírňujících opatření pro AOV47 Bukovec nijak zohledněny.“* Rada Kraje Vysočina usnesením č. 0827/15/2026/RK ze dne 11. 5. 2026 rovněž schválila připomínku k návrhu změny č. 2 Územního rozvojového plánu a zásadně nesouhlasí s návrhem akceleračních oblastí na území Kraje Vysočina, včetně AOV47 – Bukovec. Kraj Vysočina současně upozorňuje, že nebyla respektována Strategie ochrany krajinného rázu Kraje Vysočina (SOKR), nebyly splněny předchozí přísliby MŽP a krajské koncepční podklady nebyly do návrhu akceleračních oblastí zapracovány. Krajský úřad kraje Vysočina, odbor životního prostředí, zemědělství, dále vydal dne 12. 5. 2026 pod č. j. KUJI 40773/2026, OZPZ 858/2026 nesouhlasné stanovisko k územnímu opatření o podmínkách a zmírňujících opatřeních pro akcelerační oblasti na území kraje Vysočina. Toto nesouhlasné stanovisko bylo vydáno mimo jiné z důvodu nedostatečných podkladů a vyloučení podrobného zjišťování EIA, cituji: *„vzhledem k neúplnosti a případným dalším vadám podkladů, o něž se opírá navrhované územní opatření, by ke každému záměru bylo třeba provést hodnocení H 67, vydat JES a přinejmenším provést zjišťovací řízení podle zákona EIA. To by se ale zcela míjelo s účelem existence AO. Rovněž by nebylo spravedlivé investory i obyvatele dotčených obcí vystavit značné míře právní nejistoty.“* Podklady krajských samospráv a stanoviska územních subjektů představují relevantní odborné i územní informace. Dokumentace neprokazuje, jak byly tyto podklady při vymezování akceleračních oblastí zohledněny. Stanoviska krajů nepředstavují pouze politická vyjádření, ale obsahují rovněž odborné a územní podklady vztahující se ke konkrétním podmínkám území. Významný je rovněž postoj Senátu Parlamentu České republiky. Výbor pro územní rozvoj, veřejnou správu a životní prostředí přijal dne 29. 4. 2026 usnesení č. 86 k akceleračním zónám a souvisejícímu vymezování akceleračních oblastí pro obnovitelné zdroje energie. Výbor Senátu v tomto usnesení mimo jiné zdůrazňuje význam zpětné vazby z regionů, žádá vládu, aby respektovala vůli místních samospráv, upozorňuje na riziko poškození života obyvatel v obcích a podporuje úpravu legislativy akceleračních oblastí. Výbor Senátu současně výslovně uvádí: *„žádá vládu, aby respektovala vůli místních samospráv“* a dále: *„podporuje požadavek na úpravu legislativy akceleračních oblastí tak, aby zásadně nepoškozovala život obyvatel v obcích“.* Viz: https://www.senat.cz/xqw/webdav/pssenat/original/119667/100502 Dokumentace SEA však neobsahuje analýzu institucionálního a společenského konfliktu ani nevysvětluje, proč jsou zásadní odborné a samosprávné výhrady ignorovány. Přitom se nejedná o jednotlivé izolované připomínky, ale o koordinovaný nesouhlas obou dotčených krajů, nesouhlas odborných orgánů ochrany přírody, nesouhlas dotčených obcí i kritické stanovisko Senátu Parlamentu České republiky. Takový postup je v rozporu s principem participativního plánování, principem ochrany samosprávy, Aarhuskou úmluvou, článkem 8 Ústavy České republiky, cíli SEA podle směrnice 2001/42/ES, požadavkem objektivního hodnocení sociálních a institucionálních dopadů koncepce a s principem transparentního a přezkoumatelného rozhodování veřejné správy. Dokumentace SEA a návrh územního opatření jsou proto v této části nepřezkoumatelné. Návrh řešení: Požaduji doplnění objektivního vyhodnocení nesouhlasných stanovisek dotčených krajů, krajských úřadů, odborných orgánů ochrany přírody a Senátu Parlamentu České republiky. Současně požaduji doplnění hodnocení institucionálních a společenských konfliktů, objektivní vyhodnocení rozporu s	

Poř.č.	Připomínkové místo	Číslo jednací	Článek	AO	Připomínka	Vyhodnocení
					krajskými koncepčními dokumenty, transparentní vyhodnocení nesouhlasu samospráv a přezkoumatelné odůvodnění, proč nejsou zásadní odborné a samosprávné výhrady respektovány. Pokud nebude možné uvedené nedostatky objektivně a přezkoumatelně odstranit, požaduji vypuštění akcelerační oblasti AOV47 – Bukovec a souvisejícího územního opatření z návrhu Změny č. 2 Územního rozvojového plánu ČR. Zdroje: JIHOČESKÝ KRAJ. Připomínka k návrhu změny č. 2 územního rozvojového plánu, č. j. KUJCK 63642/2026 ze dne 14. 5. 2026. KRAJSKÝ ÚŘAD JIHOČESKÉHO KRAJE, Odbor životního prostředí, zemědělství a lesnictví. Nesouhlasné stanovisko k územnímu opatření pro akcelerační oblast AOV47 Bukovec, č. j. KUJCK 63817/2026 ze dne 14. 5. 2026. RADA JIHOČESKÉHO KRAJE. Usnesení č. 538/2026/RK-38 k připomínce k návrhu změny č. 2 územního rozvojového plánu ze dne 14. 5. 2026. RADA KRAJE VYSOČINA. Připomínky k návrhům Změny č. 2 Územního rozvojového plánu a územních opatření, usnesení č. 0827/15/2026/RK ze dne 11. 5. 2026. SENÁT PARLAMENTU ČESKÉ REPUBLIKY, Výbor pro územní rozvoj, veřejnou správu a životní prostředí. 86. usnesení z 18. schůze konané dne 29. dubna 2026 k akceleračním zónám a souvisejícímu vymezování akceleračních oblastí pro obnovitelné zdroje energie. [online]. Dostupné z: https://www.senat.cz/xqw/webdav/pssenat/original/119667/100502. [cit. 17. 5. 2026]. **12.8 Sociální polarizace venkovských komunit a narušení komunitní soudržnosti a absence hodnocení sociální přijatelnosti a společenské akceptace návrhu** Dokumentace SEA a návrh předmětného územního opatření nehodnotí dlouhodobé sociální konflikty a narušení komunitní soudržnosti, které mohou vznikat v souvislosti s realizací rozsáhlých větrných parků ve venkovských oblastech. Konflikty kolem větrných elektráren často vedou k dlouhodobé polarizaci místních komunit, zhoršení sousedských vztahů, psychologickému stresu a narušení důvěry mezi obyvateli. Studie Hall et al. (2014) potvrzuje, že konflikty spojené s větrnými elektrárnami nejsou pouze technickým nebo environmentálním problémem, ale mají významný sociální a komunitní rozměr. Studie Devine-Wright (2009) dále upozorňuje, že pocit nespravedlivého rozhodování a ztráty kontroly nad vlastním prostředím významně zvyšuje intenzitu sociálních konfliktů. Dokumentace SEA však sociální důsledky návrhu prakticky nehodnotí a neobsahuje analýzu dlouhodobé sociální stability území. Takový postup je v rozporu s principem udržitelného rozvoje, požadavkem komplexního hodnocení sociálních dopadů, cíli územního plánování, a s požadavkem objektivního vyhodnocení dlouhodobých důsledků koncepce. **Dokumentace SEA prakticky nehodnotí sociální přijatelnost a společenskou akceptaci návrhu akcelerační oblasti AOV47 – Bukovec.** Současné odborné výzkumy přitom potvrzují, že dlouhodobá úspěšnost energetických projektů nezávisí pouze na technické proveditelnosti, ale také na důvěře veřejnosti, kvalitě participace, transparentnosti rozhodování a spravedlivém rozdělení dopadů. Dokumentace SEA a návrh územního opatření jsou proto v této části nepřezkoumatelné. Návrh řešení: Požaduji doplnění hodnocení sociálních konfliktů, komunitních dopadů a dlouhodobé sociální stability území a doplnění vyhodnocení psychosociálních důsledků návrhu pro místní komunity. Pokud nebude možné uvedené nedostatky objektivně a přezkoumatelně odstranit, požaduji vypuštění akcelerační oblasti AOV47 – Bukovec a souvisejícího územního opatření z návrhu Změny č. 2 Územního rozvojového plánu ČR. Zdroje: HALL, Nina et al. Community benefits, framing and the social acceptance of offshore wind farms: An experimental study in England [online]. Energy Research & Social Science, 2014. Dostupné z: https://tethys.pnnl.gov/publications/community-benefits-framing-social-acceptance-offshore-wind-farms-experimental-study. [cit. 17. 5. 2026]. DEVINE-WRIGHT, Patrick. Rethinking NIMBYism: The role of place attachment and place identity in explaining place-protective action [online]. Journal of Community & Applied Social Psychology, 2009. Dostupné z: https://onlinelibrary.wiley.com/doi/10.1002/casp.1004. [cit. 17. 5. 2026].	

					12.9 Nepřiměřenost zásahu do práva obcí na samosprávu a) Dokumentace SEA vychází z předpokladu přijatelnosti navržené akcelerační oblasti AOV47 – Bukovec a současně předpokládá, že navržené řešení představuje legitimní nástroj naplňování veřejného zájmu v oblasti rozvoje obnovitelných zdrojů energie. Současně však realizace akcelerační oblasti může významným způsobem ovlivnit budoucí rozvoj dotčeného území, způsob jeho využívání a možnosti výkonu samostatné působnosti dotčených obcí. **Vymezení akcelerační oblasti přitom může dlouhodobě ovlivňovat územní rozvoj, krajinnou koncepci, rozvoj obytných funkcí, ochranu přírodních hodnot i další oblasti, které jsou standardně součástí samostatné působnosti územních samosprávných celků.** **Dokumentace tak současně předpokládá realizaci významného zásahu do budoucího uspořádání území a současně předpokládá, že tento zásah nepředstavuje nepřiměřené omezení práva obcí na samosprávu.** Nebyla však identifikována transparentní metodika, která by umožňovala ověřit, jakým způsobem byla přiměřenost tohoto zásahu vyhodnocena. b) Pořizovatel předpokládá existenci veřejného zájmu na rozvoji obnovitelných zdrojů energie, avšak dokumentace neumožňuje ověřit, zda rozsah zásahů do práva obcí na samosprávu odpovídá požadavku proporcionality. Není zejména zřejmé, zda a jak byly při hodnocení zohledněny: ➢ rozsah omezení budoucích rozvojových možnosti obcí, ➢ dopady na samostatnou působnost obcí v oblasti územního plánování, ➢ omezení možnosti rozhodovat o budoucím prostorovém uspořádání území, ➢ dopady na dlouhodobou rozvojovou koncepci obcí, ➢ existence méně zatěžujících řešení, ➢ intenzita zásahů do ústavně chráněného práva na samosprávu, ➢ objektivní poměřování veřejného přínosu a rozsahu zásahů do práv obcí. Dokumentace současně neobsahuje vysvětlení metodiky ani podkladů, ze kterých vychází závěr, že navržené řešení představuje přiměřené omezení práva obcí na samosprávu. Bez takového vysvětlení nelze objektivně ověřit správnost závěru o přijatelnosti navrženého řešení. c) Dokumentace dospívá k závěru o přijatelnosti navrženého řešení. Současně však připouští dlouhodobé zásahy do charakteru území a budoucího prostorového uspořádání území, aniž by vysvětlila, jak byly tyto zásahy poměřeny s právem obcí na samosprávu. Obě tvrzení nemohou bez dalšího současně obstát. Pokud identifikované zásahy do práva obcí na samosprávu představují přiměřené omezení, musí být vysvětleno, z jakých podkladů a metodických kritérií bylo tohoto závěru dosaženo. Pokud takové posouzení provedeno nebylo, nelze objektivně tvrdit, že navržené řešení představuje přiměřený zásah. Nelze současně předpokládat dlouhodobou změnu charakteru a budoucího využití území a současně bez vysvětlení metodiky uzavřít, že tato změna představuje přiměřené omezení ústavně chráněného práva obcí na samosprávu. d) Ústava České republiky v čl. 8 garantuje ochranu územní samosprávy a čl. 101 odst. 4 stanoví, že zásahy státu do činnosti územních samosprávných celků mohou být prováděny pouze způsobem stanoveným zákonem a jen vyžaduje-li to ochrana zákona. Judikatura Ústavního soudu i Nejvyššího správního soudu současně dlouhodobě vychází z požadavku, že zásahy do ústavně zaručeného práva na samosprávu musí sledovat legitimní cíl, být nezbytné a nesmějí překročit přiměřenou míru zásahu. Zákon č. 100/2001 Sb., stavební zákon i směrnice Evropského parlamentu a Rady 2001/42/ES současně vyžadují přezkoumatelné vyhodnocení významných důsledků navrhovaného řešení. Požadavek nesměřuje k nahrazení navazujícího procesu EIA ani k požadavku na vymezení budoucí územní politiky obcí, ale k přezkoumatelnosti závěrů dokumentace a možnosti ověřit, z jakých podkladů její závěry vycházejí. Bez takového vysvětlení nelze objektivně posoudit skutečný rozsah zásahu do práva obcí na samosprávu. e) Dokumentace předpokládá přijatelnost navrženého řešení, avšak neumožňuje ověřit, z jakých podkladů vychází závěr o přiměřenosti zásahů do práva obcí na samosprávu.	

Poř.č.	Připomínkové místo	Číslo jednací	Článek	AO	Připomínka	Vyhodnocení
					Výsledkem je vnitřní rozpor mezi deklarovanou přijatelností návrhu a rozsahem jeho vyhodnocení. Tato skutečnost zpochybňuje přezkoumatelnost dokumentace. Návrh řešení: Požaduji vysvětlení metodiky a podkladů, ze kterých dokumentace vychází při závěru o přiměřenosti zásahů do práva obcí na samosprávu a při poměřování veřejného zájmu s ústavně chráněným postavením územních samosprávných celků. Současně požaduji doplnění závazných podmínek pro navazující rozhodování, které zajistí transparentní vyhodnocení zásahů do samosprávy a objektivní poměřování veřejných a ústavně chráněných zájmů. Pokud nebude možné uvedené nedostatky objektivně a přezkoumatelně odstranit, požaduji vypuštění akcelerační oblasti AOV47 – Bukovec a souvisejícího územního opatření z návrhu Změny č. 2 Územního rozvojového plánu ČR. **XIII. ZÁVĚREČNÉ STANOVISKO K NÁVRHU ZMĚNY Č. 2 ÚZEMNÍHO ROZVOJOVÉHO PLÁNU ČR A NÁVRHU ÚZEMNÍHO OPATŘENÍ O VYMEZENÍ AOV Č. 47 BUKOVEC VČETNĚ SOUVISEJÍCÍ DOKUMENTACE SEA A JEJÍHO ODŮVODNĚNÍ** Na základě níže uvedených skutečností je zřejmé, že návrh vymezení akcelerační oblasti AOV47 – Bukovec trpí zásadními věcnými i právními vadami **a neobstojí při případném přezkumu ve správním soudnictví ve smyslu § 310 stavebního zákona.** Územní opatření jsou vydávána na centrální úrovni, jsou závazná pro navazující správní řízení a nepodléhají klasickým opravným prostředkům, čímž fakticky předurčují budoucí využití území. V praxi tak předurčují využití území bez ohledu na vůli krajů a obcí, aniž by těmto samosprávám zůstala **reálná možnost** záměry v území odmítnout nebo podstatně modifikovat. Deklarované zachování role samosprávy **se tím stává čistě formálním.** **Považuji za zásadní, že stát prostřednictvím územních opatření podle ZOZE:** ➢ **přenáší odpovědnost za konflikty v území na kraje a obce,** ➢ **oslabuje legitimitu územního plánování jako nástroje vyvažování veřejných a soukromých zájmů,** ➢ **a vytváří prostředí právní nejistoty, které neurychlí výstavbu OZE, ale naopak povede ke sporům, odporu místních komunit a následným soudním přezkumům.** Stát připouští realizaci záměrů v území dříve, než jsou známy jejich skutečné dopady, jde tedy o popření preventivního principu. **Takový přístup znamená, že stát připouští realizaci záměrů v území dříve, než jsou známy jejich skutečné dopady, a teprve následně se snaží tyto dopady korigovat.** Tím dochází k popření preventivního principu, na němž je postavena ochrana veřejných zájmů i důvěra obyvatel v rozhodování veřejné správy. Takový přístup je v rozporu se zásadou předběžné opatrnosti a dlouhodobě uplatňovanými principy ochrany životního prostředí, kdy má být vzniku nepřijatelných vlivů předcházeno, nikoli je řešit až dodatečně po jejich vzniku jejich reálných dopadů, a že takový postup je nejen nevhodný, ale i kontraproduktivní. **Akcelerace výstavby nemůže být vykoupena rezignací na kvalitu rozhodování a na respekt k území.** **Níže popsaný masivní a jednotný nesouhlas obcí a obyvatel představuje významný indikátor nepřiměřenosti zásahu do území a potvrzuje, že vymezení akcelerační oblasti není společensky akceptovatelné. Nerespektování těchto projevů vůle je v rozporu s principem samosprávy podle článku 8 Ústavy České republiky a se zákonem č. 128/2000 Sb., o obcích, a současně je v rozporu s požadavky na účast veřejnosti podle Aarhuské úmluvy.** Vzhledem k těmto důvodům se usnesl Výbor pro územní rozvoj, veřejnou správu a životní prostředí Senátu ČR, svým usnesením č. 86 z 29.4.2026 mimo jiné v bodě III. na tom, **aby vláda ČR respektovala vůli místních samospráv.** Všechny obce v předmětné akcelerační oblasti se prostřednictvím svých zástupců zúčastnily veřejného projednání předmětné změny dne 15.5.2026 v Praze. Jak jsme uvedli, realizaci staveb VTE za využití akceleračních zón a tedy i ustanovení těchto zón **považujeme za jednání protiústavní**, a zásadní právní argumentace zde existuje dle našeho názoru rovněž v případě realizace staveb VTE ad hoc. To proto, že **dané stavby zasahují do ústavních práv ostatních subjektů v mnoha rovinách.** Stavby VTE trvale zasahují do krajiny a tím do vlastnických práv, mohou závažně ohrozit životní prostředí a zdraví, trvale zasahují do kvality bydlení v daném regionu tímto zásahem a devalvují trvale vlastnictví ostatních subjektů. Vymezení akcelerační oblasti tak představuje nepřiměřený zásah do práv dotčených osob, zejména do vlastnických práv podle článku 11	

Poř.č.	Připomínkové místo	Číslo jednací	Článek	AO	Připomínka	Vyhodnocení
					Listiny základních práv a svobod, a není prokázáno, že je nezbytný a přiměřený sledovanému veřejnému zájmu. V textu připomínek uvedené články ústavního pořádku ČR jsou mimo jiné provedena v právním řádu ČR např. v § 1042 občanského zákoníku: Vlastník se může domáhat ochrany proti každému, kdo neprávem do jeho vlastnického práva zasahuje nebo je ruší jinak než tím, že mu věc zadržuje. V duchu a smyslu tohoto ustanovení nelze předmětné územní opatření chápat jinak, než jako **výrazný, trvalý a neodstranitelný zásah a rušení našeho vlastnického práva,** za současného vážného narušování našeho zdraví a kvality života, a to bez relevantních a jakkoli ospravedlnitelných důvodů s výjimkou zisku soukromých investorů. Dokumentace SEA a návrh územního opatření dále neobsahují řádné posouzení kumulativních a synergických vlivů, vychází z modelového a nepřezkoumatelného řešení, odkládá posouzení klíčových dopadů do navazujících řízení a je vnitřně rozporná. Současně je založena na nesprávném skutkovém stavu, zejména ve vztahu k ochraně vodních zdrojů a dalším limitům území. Návrh dále neprokazuje, že nedojde k významným negativním vlivům na životní prostředí, krajinný ráz, biodiverzitu, veřejné zdraví ani na lokality soustavy Natura 2000. Nebyla prokázána ani absence negativních dopadů na obyvatelstvo a majetkové poměry v území. Dokumentace neobsahuje variantní řešení, neodůvodňuje výběr lokality a nestanoví účinná zmírňující opatření. Přesto uzavírá, že záměr je akceptovatelný, aniž by tento závěr byl podložen odpovídajícími podklady. Navrhuji dále důkaz výše uvedených tvrzení provedením nového hodnocení SEA, které předložíme Ministerstvu pro místní rozvoj do dne 30.6.2027. **Navržené řešení představuje naprosto brutální zásah do charakteru krajiny, kvality života obyvatel i majetkových práv a narušení jejich legitimního očekávání, že tyto hodnoty budou zachovány ve vztahu k dosavadnímu územnímu plánování a dlouhodobě deklarovanému udržitelnému rozvoji území.** Z výše uvedených důvodů je návrh nepřezkoumatelný, nezákonný a nesplňuje požadavky na ochranu veřejných zájmů. Nesouhlasím s použitím předmětného územního opatření ve smyslu příslušných ustanovení stavebního zákona a zákona č. 249/2025 Sb., o urychlení využívání obnovitelných zdrojů energie (ZOZE), neboť tento nástroj představuje koncepčně chybný, právně rizikový a prakticky nepřiměřený zásah do systému územního plánování, který není způsobilý zajistit vyváženou ochranu veřejných zájmů. Návrh v předložené podobě není dostatečně odůvodněný, není podložen odbornými daty, je v rozporu s právními předpisy ČR i EU a může mít závažné dopady na krajinu, životní prostředí i obyvatele, **proto požaduji především vyřazení Akcelerační oblasti a Územního opatření k AOV47 z návrhu Změny č. 2 Územního rozvojového plánu ČR.** Pro případ, že tomuto požadavku nebude vyhověno, požaduji zásadní přepracování návrhu tohoto územního opatření, dokumentace SEA a návrhu Změny č. 2 ÚRP ČR ve smyslu podaných připomínek tak, aby byl v souladu s právními předpisy a byly řádně vyhodnoceny jeho dopady. **Žádáme, aby tyto připomínky byly řádně (nikoliv tedy výhradně pomocí tzv. umělé inteligence) a jednotlivě (i když se nevyhnutelně částečně překrývají A POSTUPNĚ TO DLE OBSAHU V ČL. V. PODÁNÍ, KDE JSOU OČÍSLOVÁNY JEDNOTNOU ČÍSELNOU ŘADOU Č. 1- Č.196) vypořádány v souladu se zákonem č. 500/2004 Sb., správní řád, zejména s § 172 odst. 4 a v případě vlastníků dotčených nemovitých věcí přiměřeně ve smyslu § 172 odst. 5 téhož zákona, a aby bylo u každé připomínky uvedeno konkrétní, věcné a přezkoumatelné odůvodnění přijatého řešení.**	
4689.	Jan a Jitka Dusíkovi	MMR-51648-2026-81	99cza	AOV47	**Věc: PŘIPOMÍNKY K NÁVRHU ZMĚNY Č. 2 ÚZEMNÍHO ROZVOJOVÉHO PLÁNU ČR** PŘIPOMÍNKY K VYHODNOCENÍ VLIVŮ NÁVRHU ZMĚNY Č. 2 ÚZEMNÍHO ROZVOJOVÉHO PLÁNU NA UDRŽITELNÝ ROZVOJ ÚZEMÍ PŘIPOMÍNKY K VYHODNOCENÍ VLIVŮ NÁVRHU ÚZEMNÍHO OPATŘENÍ O VYMEZENÍ AKCELERAČNÍ OBLASTI AOV 47 - BUKOVEC V NÁVRHU ZMĚNY Č. 2 ÚZEMNÍHO ROZVOJOVÉHO PLÁNU NA UDRŽITELNÝ ROZVOJ ÚZEMÍ PŘIPOMÍNKY K NÁVRHU ÚZEMNÍHO OPATŘENÍ O VYMEZENÍ AKCELERAČNÍ OBLASTI AOV 47 - BUKOVEC V NÁVRHU ZMĚNY Č. 2 ÚZEMNÍHO ROZVOJOVÉHO PLÁNU NÁZEV ZÁMĚRU: AKCELERAČNÍ OBLAST AOV47 – BUKOVEC Podávám dle § 97 zák. č. 283/2021 sb., stavební zákon k návrhu Změny č. 2 Územního rozvojového plánu ČR níže uvedené připomínky č. 1 až č. 196 k návrhu změny č. 2 Územního rozvojového plánu ČR včetně jejího odůvodnění, připomínky k vyhodnocení vlivů návrhu změny č. 2 Územního rozvojového	**Akceptováno.** Akcelerační oblast AOV47 – Bukovec byla vypuštěna.

Poř.č.	Připomínkové místo	Číslo jednací	Článek	AO	Připomínka	Vyhodnocení
					plánu ČR na udržitelný rozvoj území včetně jeho odůvodnění, připomínky k vyhodnocení vlivů návrhu územního opatření o vymezení akcelerační oblasti AOV 47 - Bukovec v návrhu změny č. 2 územního rozvojového plánu na udržitelný rozvoj území včetně jeho odůvodnění a připomínky k návrhu územního opatření obecné povahy pro akcelerační oblast AOV 47 - Bukovec o podmínkách a zmírňujících opatřeních podle zákona o urychlení využívání obnovitelných zdrojů energie v návrhu změny č. 2 Územního rozvojového plánu ČR, včetně jeho odůvodnění. **III. DOTČENÉ ÚZEMÍ** Rozloha akcelerační oblasti AOV47 – Bukovec je 11,8 km2 a odhadovaný maximální celkový instalovaný výkon záměrů pro využití obnovitelného zdroje – energie větru umístitelných v této akcelerační oblasti je 115,5 MW. Akcelerační oblast AOV47 – Bukovec byla navržena v katastrálních územích: Kraj Vysočina: ORP Pelhřimov 655066 Chválkov u Kamenice nad Lipou v obci Mnich 640719 Hojovice v obci Hojovice 626830 Dobešov u Černovic v obci Černovice 626864 Vlkosovice v obci Černovice 608173 Bořetín v obci Bořetín Jihočeský kraj: ORP Jindřichův Hradec 614050 Březina u Deštné v obci Březina 632686 Drunče v obci Drunče ORP Tábor 736406 Tříklasovice v obci Psárov 736392 Psárov v obci Psárov Územní opatření se vztahuje k AOV47 – Bukovec avšak současně ovlivňuje daleko širší území, které může být navrženým řešením přímo či nepřímo ovlivněno. Jedná se o území s extrémní citlivostí zdrojů podzemních vod, významnými krajinnými a přírodními hodnotami a klidovým obytným prostředím, které nejsou návrhem téměř vůbec respektovány. **IV. NĚKTERÉ POUŽITÉ ZKRATKY A POJMY A FORMULACE** Zkratky pojmy, které se mohou v připomínkách vyskytovat, popř. i v jejich kombinacích: Změna/Změna č.2/změna č. 2 URP/návrh změny/návrh změny č.2 - návrh změny č. 2 Územního rozvojového plánu ČR včetně jeho odůvodnění UO/územní opatření/návrh územního opatření - návrh územního opatření obecné povahy pro akcelerační oblast AOV 47 - Bukovec o podmínkách a zmírňujících opatřeních podle zákona o urychlení využívání obnovitelných zdrojů energie v návrhu změny č. 2 Územního rozvojového plánu ČR včetně jeho odůvodnění Dokumentace SEA/Posouzení SEA/vyhodnocení vlivů na území/SEA/posouzení - vyhodnocení vlivů návrhu změny č. 2 Územního rozvojového plánu ČR na udržitelný rozvoj území včetně jeho odůvodnění a vyhodnocení vlivů návrhu územního opatření o vymezení akcelerační oblasti AOV 47 - Bukovec v návrhu změny č. 2 územního rozvojového plánu na udržitelný rozvoj území včetně jeho odůvodnění Odůvodnění/Odůvodnění UO/Odůvodnění územního opatření/Odůvodnění Změny - odůvodnění opatření obecné povahy pro akcelerační oblast AOV 47 Bukovec Dokumentace – návrh Změny č. 2 URP ČR, návrh územního opatření obecné povahy pro akcelerační oblast AOV 47 - Bukovec a související dokumentace SEA Odůvodnění SEA – odůvodnění vyhodnocení vlivů návrhu změny č. 2 Územního rozvojového plánu ČR na udržitelný rozvoj území a odůvodnění vyhodnocení vlivů návrhu územního opatření o vymezení akcelerační oblasti AOV 47 - Bukovec v návrhu změny č. 2 územního rozvojového plánu na udržitelný rozvoj území AO/AOV/akcelerační zóna – akcelerační oblast dle změny č. 2 Územního rozvojového plánu ČR AO 47/AOV 47/AO Bukovec/AOV Bukovec – akcelerační oblast AOV 47 Bukovec URP – Územní rozvojový plán České republiky MŽP – Ministerstvo životního prostředí, KrÚ/Krajský úřad – Krajský úřad Kraje Vysočina nebo Krajský úřad Jihočeského kraje, OŽPZ – Krajský úřad Kraje Vysočina, odbor životního prostředí a zemědělství MPO – Ministerstvo průmyslu a obchodu, MMR – Ministerstvo pro místní rozvoj, VÚKOZ – Výzkumný ústav pro krajinu, AOPK – Agentura ochrany přírody a krajiny, ČSO – Česká společnost ornitologická, ČESON – Česká společnost pro ochranu netopýrů,	

Poř.č.	Připomínkové místo	Číslo jednací	Článek	AO	Připomínka	Vyhodnocení
					OZE – obnovitelné zdroje energie, VTE – vysoká větrná elektrárna, FVE – fotovoltaická elektrárna UP – územní plán, ZUR – zásady územního rozvoje, UPD – územně plánovací dokumentace, ZPF – zemědělský půdní fond, JES- jednotné environmentální stanovisko, GIS – geografický informační systém NDOP – Nálezová databáze ochrany přírody, PUPFL – pozemek určený k plnění funkcí lesa, DOSS – dotčený orgán státní správy, SOKR – Strategie ochrany krajinného rázu kraje Vysočina, O – ohrožený druh, SO – silně ohrožený druh, KO – kriticky ohrožený druh, EU nebo evropský druh – druh chráněných podle Evropských společenství, ZCHÚ – zvláště chráněné území, NKP – národní kulturní památka, VPZ - vesnická památková zóna, CHKO – chráněná krajinná oblast, ÚSES – územní systém ekologické stability, VKP – významný krajinný prvek, MA21 – Místní agenda 21 zákon o JES – zákon č. 148/2023 Sb., o jednotném environmentálním stanovisku st.z./StZ – zákon č. 283/2021 Sb., stavební zákon směrnice RED III. - Směrnice Evropského parlamentu a Rady (EU) 2023/2413 ze dne 18. října 2023, kterou se mění směrnice (EU) 2018/2001, nařízení (EU) 2018/1999 a směrnice 98/70/ES, pokud jde o podporu energie z obnovitelných zdrojů, a zrušuje směrnice Rady (EU) 2015/652 Zákon o EIA – zákon č. 100/2001 Sb., o posuzování vlivů na životní prostředí a o změně některých souvisejících zákonů (zákon o posuzování vlivů na životní prostředí) vodní zákon - zákon š. 254/2001 Sb., o vodách a o změně některých zákonů (vodní zákon) lesní zákon – zákon š. 289/1995 Sb., o lesích a o změně některých zákonů (lesní zákon) zákon o ochraně ZPF – zákon č. 334/1992 Sb., o ochraně zemědělského půdního fondu zákon o ŽP – zákon č. 17/1992 Sb., o životním prostředí správní řád – zákon č. 500/2004 Sb., správní řád ZOZE - Zákon č. 249/2025 Sb. , o urychlení využívání některých obnovitelných zdrojů energie a o změně souvisejících zákonů (zákon o urychlení využívání obnovitelných zdrojů energie), Směrnice o ptácích - Směrnice Rady č. 79/409/EHS z 2. dubna 1979 o ochraně volně žijících ptáků, Směrnice o stanovištích - Směrnice Rady č. 92/43/EHS z 21. května 1992 o ochraně přírodních stanovišť, volně žijících živočichů a planě rostoucích rostlin vyhláška č. 142/2018 Sb., - vyhláška Ministerstva životního prostředí č. 142/2018 Sb., o náležitostech posouzení vlivu záměru a koncepce na evropsky významné lokality a ptačí oblasti a o náležitostech hodnocení vlivu závažného zásahu na zájmy ochrany přírody a krajiny, Metodika MŽP – Metodika ke stanovování podmínek zmírňujících opatření v návrhu územního opatření podle zákona č. 249/2025 Sb., o urychlení využívání některých obnovitelných zdrojů energie a o změně souvisejících zákonů (zákon o urychlení využívání obnovitelných zdrojů energie) Jednotné i množné číslo sloves a zájmen se vztahuje k podateli připomínek **V. OBSAH PŘIPOMÍNEK** **<u>6.1 Rozpor s ochranou vod, hydrogeologických poměrů a vodních zdrojů</u>** **Připomínka č. 1 - 6.1.1 Nesprávně zjištěný skutkový stav – ochranná pásma vodních zdrojů, zdroje pitné vody, povrchové vody** **Připomínka č. 2 - 6.1.2 Nepřípustné odkládání posouzení vlivů na vody do navazujících řízení** **Připomínka č. 3 - 6.1.3 Absence závazných limitů pro zakládání větrných elektráren** **Připomínka č. 4 - 6.1.4 Nedostatečné geologické posouzení poddolovaných území** **Připomínka č. 5 - 6.1.5 Nedostatečné posouzení ochranných pásem vodních zdrojů a individuálních studní** **Připomínka č. 6 - 6.1.6 Rizika zásahů do puklinových kolektorů a změn proudění podzemních vod** **Připomínka č. 7 - 6.1.7 Vibrace, mechanické zatížení a hydrogeologická stabilita území** **Připomínka č. 8 - 6.1.8 Riziko kontaminace podzemních vod a havárií technických kapalin** **Připomínka č. 9 - 6.1.9 Retenční schopnost krajiny, infiltrace a kumulativní hydrologické dopady** **Připomínka č. 10 - 6.1.10 Bagatelizace vlivu stavebních zásahů, zakládání VTE a budování doprovodných staveb a komunikací** **Připomínka č. 11 - 6.1.11 Nejednoznačnost mitigační podmínky ohledně snížení terénu** **<u>6.2 Rozpor s ochranou zemědělského půdního fondu (ZPF)</u>** **Připomínka č. 12 - 6.2.1 Nedostatečné vyhodnocení a odůvodnění záborů pozemků zemědělského půdního fondu (ZPF)** **Připomínka č. 13 - 6.2.2 Riziko zhutnění půdy a poškození melioračních systémů** **Připomínka č. 14 - 6.2.3 Neproveditelnost a nepřezkoumatelnost podmínky vypínání větrných elektráren při zemědělských pracích**	

Poř.č.	Připomínkové místo	Číslo jednací	Článek	AO	Připomínka	Vyhodnocení
					Připomínka č. 15 - 6.2.4 Nevratnost záborů zemědělského půdního fondu a absence rekultivační strategie **Připomínka č. 16 - 6.2.5 Nedostatečné vyhodnocení kumulativních záborů zemědělského půdního fondu a degradace půdy v širším území** **Připomínka č. 17 - 6.2.6 Degradace zemědělské půdy** **Připomínka č. 18 - 6.2.7 Změny mikroklimatu a vysušování zemědělské krajiny** **Připomínka č. 19 - 6.2.8 Dopady na vegetaci, produktivitu půdy a vodní režim krajiny** **Připomínka č. 20 - 6.2.9 Eroze, hydrologické změny a destabilizace půdního prostředí** **6.3 Rozpor s ochranou lesa a ochranou pozemků určených k plnění funkcí lesa (PUPFL)** **Připomínka č. 21 - 6.3.1 Nedostatečné vyhodnocení záborů pozemků určených k plnění funkcí lesa (PUPFL)** **Připomínka č. 22 - 6.3.2 Nesprávné a nepřezkoumatelné hodnocení záborů a fragmentace pozemků určených k plnění funkcí lesa (PUPFL)** **Připomínka č. 23 - 6.3.3 Fragmentace lesních porostů a zásahy do významných krajinných prvků (VKP)** **Připomínka č. 24 - 6.3.4 Nevyhodnocení kumulativních dopadů souvislého pásu akceleračních oblastí na lesní ekosystémy a PUPFL** **Připomínka č. 25 - 6.3.5 Absence prokázání převahy veřejného zájmu nad ochranou lesa** **Připomínka č. 26 - 6.3.6 Nedostatečné posouzení mimoprodukčních funkcí lesa** **Připomínka č. 27 - 6.3.7 Nepřípustné odkládání ochrany lesa do navazujících řízení** **Připomínka č. 28 - 6.3.8 Rozpor s odbornými studiemi potvrzujícími negativní dopady fragmentace lesa** **Připomínka č. 29 - 6.3.9 Narušení vodního režimu lesa a zvýšení erozních procesů** **Připomínka č. 30 - 6.3.10 Ztráta uhlíkových zásob lesa a uhlíkový dluh** **Připomínka č. 31 - 6.3.11 Geotechnická stabilita a riziko eroze ve svažitých lesních územích** **Připomínka č. 32 - 6.3.12 Neslučitelnost s podmínkami krajských úřadů** **6.4 Ochrana přírody a biodiverzity** **Připomínka č. 33 - 6.4.1 Nedostatečné posouzení dopadů na soustavu Natura 2000 a evropsky významné lokality** **Připomínka č. 34 - 6.4.2 Nedostatečné biologické průzkumy a absence dlouhodobého monitoringu** **Připomínka č. 35 - 6.4.3 Nedostatečné hodnocení dopadů na chráněné druhy ptáků** **Připomínka č. 36 - 6.4.4 Migrační koridory netopýrů a nedostatečná ochrana zimovišť** **Připomínka č. 37 - 6.4.5 Mortalita netopýrů, barotrauma a lesní prostředí jako vysoce rizikový biotop"** **Připomínka č. 38 - 6.4.6 Nedostatečně prokázaná účinnost biologických mitigací** **Připomínka č. 39 - 6.4.7 Nedostatečné hodnocení mokřadů, pramenišť a vodních biotopů** **Připomínka č. 40 - 6.4.8 Fragmentace krajiny a narušení ekologické stability** **Připomínka č. 41 - 6.4.9 Absence regionálního hodnocení kumulativních biologických dopadů** **Připomínka č. 42 - 6.4.10 Světelné znečištění a narušení nočních ekosystémů** **Připomínka č. 43 - 6.4.11 Ohrožení mokřadních biotopů, bezkolencových luk a hydrologicky citlivých habitatů** **Připomínka č. 44 - 6.4.12 Fragmentace krajiny, migrační prostupnost velkých savců a dopady na savce a myslivost** **Připomínka č. 45 - 6.4.13 Rozpor s principem prevence a předběžné opatrnosti** **Připomínka č. 46 - 6.4.14 Nedostatečná skutková zjištění stavu akcelerační oblasti v rámci biologického hodnocení SEA** **Připomínka č. 47 - 6.4.15 Vadné hodnocení klima a ovzduší** **6.5 Veřejné zdraví a ochrana obyvatel** **Připomínka č. 48 - 6.5.1 Nedostatečné vyhodnocení dlouhodobých zdravotních dopadů na obyvatelstvo** **Připomínka č. 49 - 6.5.2 Nepřezkoumatelnost závěrů o „zanedbatelném vlivu" na veřejné zdraví** **Připomínka č. 50 - 6.5.3 Absence komplexního posouzení hlukové zátěže a kumulativních vlivů**	

Poř.č.	Připomínkové místo	Číslo jednací	Článek	AO	Připomínka	Vyhodnocení
					Připomínka č. 51 - 6.5.4 Nedostatečné odstupové vzdálenosti od obytné zástavby a chráněných venkovních prostor **Připomínka č. 52 - 6.5.5 Nepřípustné odložení zdravotního hodnocení do navazujících řízení** **Připomínka č. 53 - 6.5.6 Poruchy spánku, chronické obtěžování a psychosociální dopady** **Připomínka č. 54 - 6.5.7 Nízkofrekvenční hluk, vibrace, infrazvuk a amplitudová modulace** **Připomínka č. 55 - 6.5.8 Stroboskopický efekt a vizuální zátěž obyvatel** **Připomínka č. 56 - 6.5.9 Rozpor s právními předpisy a principem předběžné opatrnosti** **6.6 Krajinný ráz** **Připomínka č. 57 - 6.6.1 Vnitřní rozpornost SEA při hodnocení krajinného rázu** **Připomínka č. 58 - 6.6.2 Rozpor s koncepční ochranou krajinného rázu Jihočeského kraje** **Připomínka č. 59 - 6.6.3 Rozpor se Strategií ochrany krajinného rázu Kraje Vysočina (SOKR)** **Připomínka č. 60 - 6.6.4 Ochrana harmonického měřítka krajiny a krajinných horizontů** **Připomínka č. 61 - 6.6.5 Industrializace krajiny a vznik technické dominanty nadregionálního významu** **Připomínka č. 62 - 6.6.6 Nedostatečné vyhodnocení kumulativních vizuálních dopadů** **Připomínka č. 63 - 6.6.7 Narušení kulturní krajiny, historických dominant a pohledových vazeb** **Připomínka č. 64 - 6.6.8 Zásah do duchovní krajiny Mostkovy kapličky** **Připomínka č. 65 - 6.6.9 Nedostatečné hodnocení archeologických a kulturně-historických lokalit** **Připomínka č. 66 - 6.6.10 Absence objektivního hodnocení vizuální dominance a viditelnosti** **Připomínka č. 67 - 6.6.11 Světelné znečištění a ztráta noční krajiny** **Připomínka č. 68 - 6.6.12 Zásah do rekreační a estetické funkce krajiny** **Připomínka č. 69 - 6.6.13 Absence transparentní metodiky hodnocení krajinného rázu** **6.7 Bezpečnost, letectví, obrana státu a integrovaný záchranný systém** **Připomínka č. 70 - 6.7.1 Nedostatečné posouzení vlivů na radarové systémy a bezpečnost leteckého provozu** **Připomínka č. 71 - 6.7.2 Nedostatečné posouzení dopadů na obranu státu a vojenské zájmy** **Připomínka č. 72 - 6.7.3 Nedostatečné vyhodnocení rizik pro integrovaný záchranný systém** **Připomínka č. 73 - 6.7.4 Absence hodnocení havarijních scénářů a krizové připravenosti** **Připomínka č. 74 - 6.7.5 Rizika havárií větrných elektráren a ohrožení obyvatelstva** **Připomínka č. 75 - 6.7.6 Rizika havárií a kontaminace půdy a vod** **Připomínka č. 76 - 6.7.7 Absence komplexního krizového a havarijního modelování** **Připomínka č. 77 - 6.7.8 Nepřípustné odkládání bezpečnostních rizik do navazujících řízení** **Připomínka č. 78 - 6.7.9 Nepřipravenost systému požární ochrany na havárie větrných elektráren** **Připomínka č. 79 - 6.7.10 Nedostatečné posouzení rizika námrazy na lopatkách větrných elektráren a odhazování ledových fragmentů** **Připomínka č. 80 - 6.7.11 Ohrožení bezpečnosti sportovních létajících zařízení** **6.8 Hmotné statky** **Připomínka č. 81 - 6.8.1 Pokles hodnoty nemovitostí a omezení pokojného užívání majetku** **Připomínka č. 82 - 6.8.2 Nepřímé omezení vlastnického práva a zásah do kvality bydlení** **Připomínka č. 83 - 6.8.3 Rekreační hodnota krajiny a ekonomické dopady na území** **Připomínka č. 84 - 6.8.4 Poškození místní infrastruktury a dopady stavební fáze** **Připomínka č. 85 - 6.8.5 Omezení budoucího rozvoje obcí a blokace území** **Připomínka č. 86 - 6.8.6 Ekonomické oslabení obcí a ztráta vyjednávací pozice samospráv** **6.9 Nedostatečné vyhodnocení environmentálních dopadů a připojení k přenosové soustavě** **Připomínka č. 87 - 6.9.1 Nedostatečné vyhodnocení environmentálních dopadů stavební fáze a souvisejících zásahů do území** **Připomínka č. 88 - 6.9.2 Nedostatečné vyhodnocení odpadů, materiálových toků a provozních environmentálních rizik** **Připomínka č. 89 - 6.9.3 Nedostatečné vyhodnocení ukončení životnosti a likvidace zařízení** **Připomínka č. 90 - 6.9.4 Nevratné zásahy do podloží, absence strategie obnovy území a nedostatečné vyhodnocení dlouhodobých dopadů životního cyklu** **Připomínka č. 91 - 6.9.5 Nedostatečné vyhodnocení možností připojení větrných elektráren do elektrizační soustavy a souvisejících zásahů do území**	

					6.10 Rozpor návrhu územního opatření o vymezení AOV47 Bukovec s územními plány obcí **Připomínka č. 92 - 6.10.1 Rozpor s územním plánem obce Bořetín** **Připomínka č. 93 - 6.10.2 Rozpor s územním plánem obce Drunče** **Připomínka č. 94 - 6.10.3 Rozpor s územním plánem obce Psárov** **Připomínka č. 95 - 6.10.4 Rozpor s územním plánem obce Březina** **Připomínka č. 96 - 6.10.5 Rozpor s územním plánem obce Hojovice** **Připomínka č. 97 - 6.10.6 Rozpor s územním plánem obce Mnich** **Připomínka č. 98 - 6.10.7 Rozpor s územním plánem obce Černovice** **Připomínka č. 99 - 6.10.8 Nevyhodnocené dopady akceleračních oblastí na územní plánování a výkon samosprávy, absence metodiky** **7.1 Absence řádného hodnocení kumulativních a synergických vlivů** **Připomínka č. 100 - 7.1.1 Absence komplexního regionálního hodnocení kumulativních a synergických vlivů** **Připomínka č. 101 - 7.1.2 Kumulativní hlukové zatížení, vibrace a synergické působení více větrných parků** **Připomínka č. 102 - 7.1.3 Kumulativní vizuální dopady, světelné efekty a industrializace krajiny** **Připomínka č. 103 - 7.1.4 Kumulativní psychosociální dopady a omezení rozvoje obcí** **Připomínka č. 104 - 7.1.5 Kumulativní ekologické dopady, fragmentace krajiny a migrační bariéry** **7.2 Nepřípustné odkládání a přenášení posouzení vlivů do navazujících fází rozhodování** **Připomínka č. 105 - 7.2.1 Nepřípustné odkládání podstatných vlivů do navazujících řízení** **Připomínka č. 106 - 7.2.2 Rozpor s principem prevence a účelem strategického posuzování vlivů na životní prostředí** **Připomínka č. 107 - 7.2.3 Nepřípustné přenášení kumulativních a synergických vlivů do individuálních EIA** **Připomínka č. 108 - 7.2.4 Omezení účinné participace veřejnosti a dotčených obcí** **7.3 Nepřezkoumatelnost Dokumentace SEA i návrhu územního opatření** **Připomínka č. 109 - 7.3.1 Nepřezkoumatelnost z důvodu vysoké míry modelovosti a neurčitosti záměru** **Připomínka č. 110 - 7.3.2 Nejistota modelových scénářů a absence preventivního přístupu** **Připomínka č. 111 - 7.3.3 Nepřezkoumatelnost kumulativních a synergických vlivů při neznámých parametrech budoucí výstavby** **Připomínka č. 112 - 7.3.4 Neurčitost technických parametrů a nemožnost objektivního posouzení vlivů na krajinu a veřejné zdraví** **Připomínka č. 113 - 7.3.5 Absence modelu výstavby VTE** **7.4 Nedostatečnost podmínek a zmírňujících opatření** **Připomínka č. 114 - 7.4.1 Nedostatečně konkrétní a nevynutitelné zmírňující opatření** **Připomínka č. 115 - 7.4.2 Absence metodiky hodnocení účinnosti mitigací a nepřezkoumatelnost bodového systému** **Připomínka č. 116 - 7.4.3 Nedostatečně prokázaná účinnost opatření pro ochranu biodiverzity** **Připomínka č. 117 - 7.4.4 Nedostatečnost monitoringu a absence adaptivního managementu** **7.5 Vnitřní rozpory v hodnocení kumulativních a synergických vlivů a nedostatečnost monitoringu** **Připomínka č. 118 - 7.5.1 Vnitřní rozpor mezi identifikovanými riziky a závěrem o přijatelnosti** **Připomínka č. 119 - 7.5.2 Nedostatečné hodnocení kumulativních a synergických vlivů** **Připomínka č. 120 - 7.5.3 Absence hodnocení dlouhodobého vývoje území** **Připomínka č. 121 - 7.5.4 Nedostatečnost monitoringu a nepřípustné přenášení nejistot do budoucna** **7.6 Absence variantního řešení a minimalizace konfliktů v území** **Připomínka č. 122 - 7.6.1 Absence skutečného variantního řešení** **Připomínka č. 123 - 7.6.2 Rozpor s principem minimalizace územních konfliktů** **Připomínka č. 124 - 7.6.3 Nedostatečné prostorové a koncepční porovnání variant** **Připomínka č. 125 - 7.6.4 Absence transparentního prostorového hodnocení konfliktnosti území** **Připomínka č. 126 - 7.6.5 Nedostatečné odůvodnění výběru AOV47 – Bukovec**	

					7.7 Rozpor dokumentace SEA a návrhu územního opatření s odbornými podklady krajů v oblasti územního plánování **Připomínka č. 127 - 7.7.1 Rozpor se ZUR Jihočeského kraje a souvisejícími dokumenty** **Připomínka č. 128 - 7.7.2 Rozpor s platným usnesením zastupitelstva kraje Vysočina** **Připomínka č. 129 - 7.7.3 Rozpor se Strategií ochrany krajinného rázu kraje Vysočina a její revizi z roku 2024** **Připomínka č. 130 - 7.7.4 Nerovný a netransparentní přístup při zohlednění územně plánovacích podkladů krajů** **7.8 Netransparentní a nepřezkoumatelná klasifikace dokumentace SEA v návrhu územního opatření** **Připomínka č. 131 - 7.8.1 Absence konkrétní metodiky klasifikace SEA, přičemž hodnocení je proto nepřezkoumatelné, netransparentní a neumožňuje ověřit, zda byly jednotlivé vlivy vyhodnoceny objektivně, konzistentně a reprodukovatelně.** **Připomínka č. 132 - 7.8.2 Neobjektivita hodnocení SEA** **Připomínka č. 133 - 7.8.3 Rozpor s metodikou a závaznými požadavky na vyhodnocení SEA** **Připomínka č. 134 - 7.9 Absence dostatečných podkladů k hodnocení SEA** **7.10 Rozpor koncepce Změny č. 2 URP a návrhu územního opatření o vymezení AOV 47 Bukovce včetně související dokumentace s politikou krajů v oblasti OZE a reálným stavem rozvoje OZE v krajích. Rozpor s politikou státu v oblasti OZE** **Připomínka č. 135 - 7.10.1 Rozpor s politikou kraje Vysočina a stavem rozvoje OZE v Kraji Vysočina** **Připomínka č. 136 - 7.10.2 Rozpor s politikou Jihočeského kraje a stavem rozvoje OZE v Jihočeském kraji** **Připomínka č. 137 - 7.10.3 Rozpor s energetickou politikou a strategií ČR** **Připomínka č. 138 - 7.11. Neúplné publikované informace pořizovatelem Změny č. 2 URP ČR** **Připomínka č. 139 - 7.12. Provedení průzkumů neautorizovanými osobami** **8.1 Koncepčně chybný nástroj územního plánování ve formě změny Územního rozvojového plánu ČR** **Připomínka č. 140 - 8.1.1 Nedostatečné posouzení SEA a koncepčně chybný nástroj územního plánování ve formě změny Územního rozvojového plánu převážně vylučuje EIA** **Připomínka č. 141 - 8.1.2 Rozpor s metodikou Ministerstva životního prostředí i zákonem o urychlení využívání obnovitelných zdrojů energie** **Připomínka č. 142 - 8.1.3 Územní opatření jsou koncipována tak, že plošně a předem deklarují přípustnost rozsáhlých energetických staveb v území** **8.2 Nedostatečné odůvodnění výběru lokality a rozpor s deklarovanými kritérii** **Připomínka č. 143 - 8.2.1 Rozpor návrhu akceleračních oblastí se zadáním Změny č. 2 ÚRP, zákonem č. 249/2025 Sb. a cíli směrnice RED III** **Připomínka č. 144 - 8.2.2 Nedostatečné odůvodnění výběru lokality a absence transparentního multikriteriálního hodnocení** **Připomínka č. 145 - 8.2.3 Rozpor s principem „least-conflict siting" a nedostatečné zohlednění sociální přijatelnosti** **Připomínka č. 146 - 8.2.4 Nedostatečné vyhodnocení kumulativních krajinných a vizuálních vlivů** **Připomínka č. 147 - 8.2.5 Nedostatečné zohlednění biodiverzity a environmentálních konfliktů při výběru lokalit** **Připomínka č. 148 - 8.2.6 Nejednoznačnost zadání i odůvodnění vymezení jednotlivých oblastí, resp. nevymezení oblastí splňujících kritéria nastavená v zadání, absence kritérií.** **Připomínka č. 149 - 8.2.7 Naplňování cílů v oblasti obnovitelných zdrojů energie musí vycházet z reálného investičního potenciálu území.** **Připomínka č. 150 - 8.2.8 Neefektivita vymezení akcelerační oblasti Bukovec** **Připomínka č. 151 - 8.2.9 Nerovný přístup k vynětí některých akceleračních oblastí z návrhu Změny č. 2 URP** **8.3 Rozpor s Územním rozvojovým plánem České republiky, principem minimalizace dopadů a neprokázání veřejného zájmu** **Připomínka č. 152 - 8.3.1 Rozpor s deklarovanými principy Územního rozvojového plánu České republiky**	

Poř.č.	Připomínkové místo	Číslo jednací	Článek	AO	Připomínka	Vyhodnocení
					Připomínka č. 153 - 8.3.2 Neprokázání proporcionality a převažujícího veřejného zájmu **Připomínka č. 154 - 8.3.3 Rozpor s deklarovanými klimatickými a environmentálními přínosy** **Připomínka č. 155 - 8.3.4 Vnitřní rozpory mezi deklarovanými cíli ÚRP a konkrétním vymezením AOV47** **<u>8.4 Nepřiměřenost zásahu a neprokázání převahy veřejného zájmu</u>** **Připomínka č. 156 - 8.4.1 Absence objektivního testu proporcionality** **Připomínka č. 157 - 8.4.2 Nepřiměřenost zásahu do krajiny a životního prostředí** **Připomínka č. 158 - 8.4.3 Nepřiměřenost zásahu do kvality života a obytného prostředí** **Připomínka č. 159 - 8.4.4 Nepřiměřenost zásahu do vlastnických práv a pokojného užívání majetku** **Připomínka č. 160 - 8.4.5 Nepřiměřenost zásahu při existenci méně konfliktních alternativ** **Připomínka č. 161 - 8.4.6 Neprokázání převažujícího veřejného zájmu** **Připomínka č. 162 - 9.1 Rozpor se zákonem č. 249/2025 Sb., o urychlení využívání obnovitelných zdrojů energie** **Připomínka č. 163 - 9.2 Rozpor se zákonem č. 100/2001 Sb., o posuzování vlivů na životní prostředí** **Připomínka č. 164 - 9.3 Rozpor se zákonem č. 114/1992 Sb., o ochraně přírody a krajiny** **Připomínka č. 165 - 9.4 Rozpor se zákonem č. 254/2001 Sb., o vodách a o změně některých zákonů (vodní zákon)** **Připomínka č. 166 - 9.5 Rozpor se zákonem č. 334/1992 Sb., o ochraně zemědělského půdního fondu** **Připomínka č. 167 - 9.6 Rozpor se zákonem č. 289/1995 Sb., o lesích a o změně a doplnění některých zákonů (lesní zákon)** **Připomínka č. 168 - 9.7 Rozpor se zákonem č. 258/2000 Sb., o ochraně veřejného zdraví** **Připomínka č. 169 - 9.8 Rozpor se zákonem č. 500/2004 Sb., správní řád** **Připomínka č. 170 - 9.9 Rozpor s principem předběžné opatrnosti** **Připomínka č. 171 - 9.10 Rozpor s principem legitimního očekávání** **Připomínka č. 172 - 9.11. Judikatura Nejvyššího správního soudu ČR** **Připomínka č. 173 - 10.1 Rozpor se směrnicí Evropského parlamentu a Rady 2001/42/ES o posuzování vlivů některých plánů a programů na životní prostředí** **Připomínka č. 174 - 10.2 Rozpor se směrnicí Rady 92/43/EHS o ochraně přírodních stanovišť, volně žijících živočichů a planě rostoucích rostlin (tzv. směrnice o stanovištích)** **Připomínka č. 175 - 10.3 Rozpor se směrnicí Evropského parlamentu a Rady 2011/92/EU o posuzování vlivů některých veřejných a soukromých záměrů na životní prostředí (EIA)** **Připomínka č. 176 - 10.4 Rozpor se směrnicí Evropského parlamentu a Rady (EU) 2023/2413 (RED III)** **Připomínka č. 177 - 10.5 Rozpor s Aarhuskou úmluvou (Úmluva o přístupu k informacím, účasti veřejnosti na rozhodování a přístupu k právní ochraně v záležitostech životního prostředí Sdělení č. 124/2004 Sb. m. s.)** **Připomínka č. 178 - 10.6 Rozpor s Evropskou úmluvou o krajině (European Landscape Convention, ETS No. 176)** **<u>11.1. Porušení rovnosti před zákonem</u>** **Připomínka č. 179 - 11.1.1 Porušení rovnosti před zákonem dle čl. 3 odst. 1 Listiny základních práv a svobod** **Připomínka č. 180 - 11.1.2 Porušení čl. 4 odst. 3, 4 Ústavy České republiky** **Připomínka č. 181 - 11.2 Porušení čl. 7 Ústavy České republiky** **Připomínka č. 182 - 11.3 Porušení čl. 6, odst. 1 Ústavy České republiky** **Připomínka č. 183 - 11.4 Porušení čl. 11, odst. 1 Ústavy České republiky** **Připomínka č. 184 - 11.5 Porušení čl. 11, odst. 3 Ústavy České republiky** **Připomínka č. 185 - 11.6 Porušení čl. 12, odst. 1, věta první Ústavy České republiky** **Připomínka č. 186 - 11.7. Porušení čl. 10 Ústavy České republiky** **Připomínka č. 187 - 12.1 Nevhodné použití Změny č.2 Územního rozvojového plánu ČR jako nástroje k dosažení deklarovaného účelu** **Připomínka č. 188 - 12.2 Z odůvodnění návrhu Změny č. 2 Územního rozvojového plánu ČR nevyplývá, proč je nutné do práva na samosprávu zasáhnout.**	

Poř.č.	Připomínkové místo	Číslo jednací	Článek	AO	Připomínka	Vyhodnocení
					Připomínka č. 189 - 12.3 Utajení procesu tvorby návrhu Změny č. 2 Územního rozvojového plánu ČR a protiprávní délka lhůty k vyjádření a nepřípustné omezení účinné participace veřejnosti a obcí **Připomínka č. 190 - 12.4 Jiné varianty řešení účelu Změny č. URP a s tím související nepřiměřenost zásahu do práva na samosprávu a zvoleného postupu vzhledem k platné legislativě** **Připomínka č. 191 - 12.5 Rozpor s právem EU a se ZOZE a s tím související nepřiměřenost zásahu do práva na samosprávu a zvoleného postupu vzhledem k platné legislativě** **<u>12.6. Nesouhlas dotčených obcí a veřejnosti, místní referendum a hromadná petice</u>** **Připomínka č. 192 - 12.6.1 Jednotný nesouhlas samospráv v akcelerační oblasti č. 47 Bukovec** **Připomínka č. 193 - 12.6.2 Nesouhlas veřejnosti a hromadná petice** **Připomínka č. 194 - 12.7 Nesouhlas krajů, krajských úřadů a Senátu Parlamentu České republiky s vymezováním akceleračních oblastí** **Připomínka č. 195 - 12.8 Sociální polarizace venkovských komunit a narušení komunitní soudržnosti a absence hodnocení sociální přijatelnosti a společenské akceptace návrhu** **Připomínka č. 196 - 12.9 Nepřiměřenost zásahu do práva obcí na samosprávu** **VI. PŘIPOMÍNKY K NEDOSTATKŮM V DOKUMENTACI SEA, NÁVRHU ÚZEMNÍHO OPATŘENÍ O VYMEZENÍ AOV Č. 47 BUKOVEC, NÁVRHU ZMĚNY Č. 2 URP ČR A JEJICH ODŮVODNĚNÍ OHLEDNĚ KONKRÉTNÍCH SLOŽEK ŽIVOTNÍHO PROSTŘEDÍ A DALŠÍCH KONKRÉTNÍCH VLIVŮ** **<u>6.1 Rozpor s ochranou vod, hydrogeologických poměrů a vodních zdrojů</u>** **<u>6.1.1 Nesprávně zjištěný skutkový stav – ochranná pásma vodních zdrojů, zdroje pitné vody, povrchové vody</u>** Citace SEA: *AO protéká Brusník a Hojovický potok.* *AO je vymezena mimo záplavová území a mimo plochy povrchových vod a nevede ke zhoršení odtokových poměrů v území. Nenacházejí se zde ochranná pásma vodních zdrojů. Vlivy na povrchové a podzemní vody mohou nastat jen v době výstavby vlivem havárie vozidel nebo stavebních mechanismů (vliv je statisticky nepravděpodobný), při provozu může potenciálně nastat únik mazadel a trafoolejů – zanedbatelný vliv. Toto bude řešeno v navazujícím řízení zpracováním havarijních plánů, zajištěním sanačních prostředků.* *Podmínky a zmírňující opatření ÚO: Stanovena podmínka na ochranu mokřadů, pramenišť, vodních ploch a toků vyjma nezbytných křížení liniové dopravní a technické infrastruktury s vodním tokem.* *Opatření SEA: Navržené podmínky a zmírňující opatření ÚO řešeny dostatečně, bez dalšího návrhu dle SEA.* *Bodově ohodnocený vliv 0* Na základě tohoto tvrzení dokumentace dochází k závěru, že vlivy na podzemní a povrchové vody budou nulové nebo pouze zanedbatelné. Tento závěr a bodové hodnocení jsou ve značném rozporu se skutečným stavem území: a) V území akcelerační oblasti AOV47 se nacházejí evidovaná ochranná pásma vodních zdrojů konkrétně ochranné pásmo evidenčního čísla 00299703 – Drunče, Březina (a i přímo tento chráněný vrt S01) a ochranné pásmo evidenčního čísla 00323810 – Hojovice (studna S), **jejichž podmínky vylučují výstavbu uvažovaného typu staveb** b) dále a v blízkosti hranice AOV Bukovec 47 ochranné pásmo podzemního zdroje vody Vlkosovice č. 00250510 (jímací zářezy), a podzemního zdroje vody Dobešov č. 00196610, která jsou všechna vedena ve státní databázi ochranných pásem vodních zdrojů na portálu voda.gov.cz	

Poř.č.	Připomínkové místo	Číslo jednací	Článek	AO	Připomínka	Vyhodnocení
					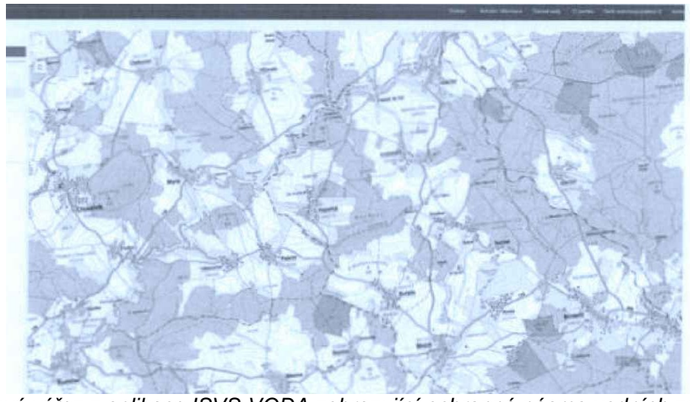 *Obr.: Mapový výřez z aplikace ISVS-VODA zobrazující ochranná pásma vodních zdrojů v oblasti AOV47 Bukovec* b) Současně nejsou zohledněny další využívané zdroje pitné vody v Psárově (zdroj pitné vody pro obyvatelstvo uvedený i v nákresu AOV 47) a Bořetíně (zejména stávající obecní vrt o hloubce 50m a vodojem, oboje ve vzdálenosti do 300m od hranice AOV47, dtto plánovaný obecní vrt a přívod k vodojemu) ani závislost obyvatel na individuálních studních. c) Dále se nachází v území dalších asi 10 bezejmenných toků, nejenom výše dva pojmenované potoky, viz příslušné mapy vodni-nadrze-mapa | ISVS Voda d) Dále se v území nachází nejméně 4 vodní nádrže, je jednoduše patrno na mapy.com. e) Dále se přímo v AOV nebo v okolí nachází řada prameniš a mokřadů, viz např. mapy.com. Např. v k.ú. Drunče se nachází cenné rašelinné mokřady a další biotopy. 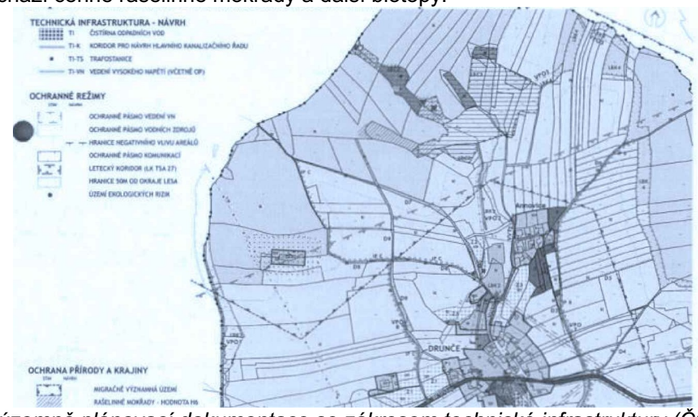 *Obr.: Výřez územně plánovací dokumentace se zákresem technické infrastruktury (ČOV, kanalizace, trafostanice, vedení VN), ochranných režimů a ochrany přírody a krajiny v okolí obce Drunče* Nezohlednění těchto ochranných pásem, zdrojů pitné vody, povrchových toků, povrchových vod, prameniš a mokřadů znamená, že dokumentace nepracuje s reálnými limity území a podhodnocuje rizika pro podzemní i povrchové vody a vodní zdroje. Takový postup je v rozporu s § 3 zákona č. 500/2004 Sb., správní řád, který ukládá správním orgánům povinnost zjistit skutečný stav věci, o němž nejsou důvodné pochybnosti. Současně je návrh v rozporu se zákonem č. 254/2001 Sb., o vodách a o změně některých zákonů (vodní zákon), který stanoví povinnost chránit podzemní vody, vodní zdroje a jejich ochranná pásma. Dokumentace SEA je proto v této části nepřezkoumatelná, protože vychází z nesprávného skutkového stavu a neobsahuje správné vyhodnocení limitů území.	

Poř.č.	Připomínkové místo	Číslo jednací	Článek	AO	Připomínka	Vyhodnocení
					Návrh řešení: Požaduji opravu skutkového stavu v dokumentaci SEA, doplnění ochranných pásem vodních zdrojů do všech podkladů a nové vyhodnocení vlivů na podzemní vody a vodní zdroje. Pokud nebude možné uvedené nedostatky objektivně a přezkoumatelně odstranit, požaduji vypuštění akcelerační oblasti AOV47 – Bukovec a souvisejícího územního opatření z návrhu Změny č. 2 Územního rozvojového plánu ČR. Zdroje: MINISTERSTVO ZEMĚDĚLSTVÍ ČR. Ochranná pásma vodních zdrojů – mapová aplikace [online]. Dostupné z: https://voda.gov.cz/?page=ochranna-pasma-mapa. [cit. 18. 5. 2026]. ČESKÁ REPUBLIKA. Zákon č. 500/2004 Sb., správní řád [online]. Dostupné z: https://www.zakonyprolidi.cz/cs/2004-500. [cit. 18. 5. 2026]. ČESKÁ REPUBLIKA. Zákon č. 254/2001 Sb., o vodách a o změně některých zákonů (vodní zákon) [online]. Dostupné z: https://www.zakonyprolidi.cz/cs/2001-254. [cit. 18. 5. 2026]. **6.1.2 Nepřípustné odkládání posouzení vlivů na vody do navazujících řízení** Dokumentace SEA **neobsahuje vlastní posouzení rizik kontaminace** podzemních vod, havárií ani možných dopadů provozu větrných elektráren na vodní režim území. Posouzení těchto vlivů je odkládáno do budoucích navazujících řízení prostřednictvím havarijních plánů, budoucích technických opatření a dalších podmínek, které mají být řešeny až ve fázi konkrétních záměrů. Dokumentace současně **neobsahuje konkrétní vyhodnocení rizik úniků** technických kapalin, rozsahu možného zasažení podzemních vod ani vyhodnocení dopadů na individuální studny a lokální zdroje pitné vody. **Takový postup neumožňuje objektivně posoudit, zda je navržená akcelerační oblast z hlediska ochrany vodních zdrojů a hydrogeologických poměrů vůbec přípustná již na úrovni SEA.** Takový postup je v rozporu se zákonem č. 100/2001 Sb., o posuzování vlivů na životní prostředí, který vyžaduje vyhodnocení podstatných vlivů návrhu již na úrovni koncepce. Současně je návrh v rozporu s principem prevence a principem předběžné opatrnosti, které vyžadují, aby možná rizika pro životní prostředí byla posouzena před přijetím rozhodnutí, nikoliv až v navazujících řízeních. Dokumentace SEA je proto v této části nepřezkoumatelná, protože zásadní posouzení vlivů na vody a vodní zdroje nepřípustně přesouvá do budoucích fází přípravy záměru. Návrh řešení: Požaduji doplnění SEA o konkrétní vyhodnocení rizik kontaminace podzemních vod, havárií technických kapalin, dopadů na individuální studny a lokální zdroje pitné vody a o úplné posouzení vlivů na vodní režim území již na úrovni této koncepce. Pokud nebude možné uvedené nedostatky objektivně a přezkoumatelně odstranit, požaduji vypuštění akcelerační oblasti AOV47 – Bukovec a souvisejícího územního opatření z návrhu Změny č. 2 Územního rozvojového plánu ČR. Zdroje: ČESKÁ REPUBLIKA. Zákon č. 100/2001 Sb., o posuzování vlivů na životní prostředí a o změně některých souvisejících zákonů (zákon o posuzování vlivů na životní prostředí) [online]. Dostupné z: https://www.zakonyprolidi.cz/cs/2001-100. [cit. 18. 5. 2026]. **6.1.3 Absence závazných limitů pro zakládání větrných elektráren** Dokumentace SEA ani návrh územního opatření nestanovují konkrétní a závazné limity pro zakládání větrných elektráren z hlediska ochrany podzemních vod a hydrogeologických poměrů území. Územní opatření stanovuje pouze obecný odstup 8 m od vodních toků a neobsahuje žádné specifické hydrogeologické limity pro hlubinné zakládání větrných elektráren. Dokumentace neobsahuje minimální vzdálenosti základových konstrukcí od vodních zdrojů, individuálních studní ani ochranných pásem vodních zdrojů. Současně nejsou stanovena zákazová pásma pro hlubinné zakládání v hydrogeologicky citlivých lokalitách ani podmínky pro omezení zásahů do puklinového horninového prostředí. **Podmínky realizace záměru jsou formulovány pouze obecně a neurčitě, bez konkrétních hydrogeologických omezení a bez vyhodnocení rozsahu možných zásahů do podzemních vodních systémů.** V důsledku toho není možné objektivně posoudit, zda navržené podmínky dostatečně chrání vodní zdroje a hydrogeologickou stabilitu území.	

Poř.č.	Připomínkové místo	Číslo jednací	Článek	AO	Připomínka	Vyhodnocení
					Takový postup je v rozporu s požadavky na přezkoumatelnost opatření obecné povahy podle § 172 zákona č. 500/2004 Sb., správní řád, protože návrh nestanovuje dostatečně určité a konkrétní podmínky ochrany vodních zdrojů a hydrogeologických poměrů. Současně je návrh v rozporu se zákonem č. 254/2001 Sb., vodní zákon, který ukládá povinnost chránit podzemní vody a předcházet jejich ohrožení. Dokumentace SEA je proto v této části nepřezkoumatelná a neumožňuje ověřit, zda navržené řešení poskytuje dostatečnou ochranu vodních zdrojů a hydrogeologické stability území. Návrh řešení: Požaduji doplnění konkrétních a závazných limitů pro zakládání větrných elektráren, zejména stanovení minimálních vzdáleností od vodních zdrojů a individuálních studní, vymezení zákazových pásem v hydrogeologicky citlivých lokalitách a stanovení podmínek pro ochranu puklinových kolektorů a podzemních vod. Pokud nebude možné uvedené nedostatky objektivně a přezkoumatelně odstranit, požaduji vypuštění akcelerační oblasti AOV47 – Bukovec a souvisejícího územního opatření z návrhu Změny č. 2 Územního rozvojového plánu ČR. Zdroje: ČESKÁ REPUBLIKA. Zákon č. 500/2004 Sb., správní řád [online]. Dostupné z: https://www.zakonyprolidi.cz/cs/2004-500. [cit. 18. 5. 2026]. ČESKÁ REPUBLIKA. Zákon č. 254/2001 Sb., o vodách a o změně některých zákonů (vodní zákon) [online]. Dostupné z: https://www.zakonyprolidi.cz/cs/2001-254. [cit. 18. 5. 2026]. **6.1.4 Nedostatečné geologické posouzení poddolovaných území** Dokumentace SEA neobsahuje dostatečné geologické a hydrogeologické posouzení poddolovaných území a souvisejících geologických rizik v akcelerační oblasti AOV47 – Bukovec. Dokumentace sice zmiňuje existenci dvou poddolovaných území v katastrálním území Hojovice, neobsahuje však jejich konkrétní geologické ani hydrogeologické vyhodnocení, posouzení stability podloží ani vyhodnocení dopadů zakládání větrných elektráren na tato území. Současně dokumentace neobsahuje odborné posouzení možných dopadů stavebních zásahů na stabilitu horninového prostředí ani vyhodnocení souvisejících hydrogeologických rizik. V důsledku absence geologického a hydrogeologického posouzení nelze objektivně ověřit, zda realizace větrných elektráren nepovede k nepřiměřeným zásahům do stability podloží a hydrogeologických poměrů území. Odůvodnění Změny č. 2 ÚRP uvádí, že dotčení poddolovaných území bude kompenzováno v rámci souběžně zpracovaného územního opatření. Samotné územní opatření však žádná konkrétní geologická, hydrogeologická ani technická kompenzační opatření pro poddolovaná území nestanovuje a dokumentace současně neobsahuje odborné geologické posouzení těchto rizik. Dokumentace je proto vnitřně rozporná a nepřezkoumatelná. Takový postup je v rozporu s § 3 zákona č. 500/2004 Sb., správní řád, protože skutkový stav území nebyl zjištěn v rozsahu nezbytném pro posouzení možných geologických a hydrogeologických rizik. Současně je dokumentace v rozporu s požadavky na přezkoumatelnost opatření obecné povahy podle § 172 zákona č. 500/2004 Sb., správní řád, protože neobsahuje dostatečné odborné podklady pro posouzení vhodnosti území pro zakládání větrných elektráren. Návrh řešení: Požaduji doplnění geologického průzkumu území, vyhodnocení rozsahu poddolovaných oblastí, posouzení stability podloží a odborné vyhodnocení možných hydrogeologických dopadů zakládání větrných elektráren. Pokud nebude možné uvedené nedostatky objektivně a přezkoumatelně odstranit, požaduji vypuštění akcelerační oblasti AOV47 – Bukovec a souvisejícího územního opatření z návrhu Změny č. 2 Územního rozvojového plánu ČR. Zdroje: ČESKÁ REPUBLIKA. Zákon č. 500/2004 Sb., správní řád [online]. Dostupné z: https://www.zakonyprolidi.cz/cs/2004-500. [cit. 18. 5. 2026]. **6.1.5 Nedostatečné posouzení ochranných pásem vodních zdrojů a individuálních studní** Návrh AOV47 – Bukovec je v rozporu s principem prevence a ochrany vodních zdrojů podle zákona č. 254/2001 Sb., vodní zákon, neboť dokumentace SEA neobsahuje dostatečné hydrogeologické	

Poř.č.	Připomínkové místo	Číslo jednací	Článek	AO	Připomínka	Vyhodnocení
					posouzení dopadů na individuální studny, mělké zdroje podzemní vody a ochranná pásma vodních zdrojů. Dokumentace SEA neobsahuje použitelný hydrogeologický průzkum ani modelování proudění podzemních vod ve vztahu k individuálním studnám a lokálním zdrojům pitné vody. Území je přitom charakteristické výskytem mělkých puklinových akviferů, které jsou mimořádně citlivé na zásahy do horninového prostředí. Studie Shapiro a Falcone (2022) potvrzuje, že mělké puklinové akvifery a individuální venkovské zdroje vody vykazují vysokou zranitelnost vůči lokálním změnám infiltrace, proudění podzemních vod a kontaminaci. Studie Lee et al. (2020) dále potvrzuje vysokou citlivost individuálních studní na lokální hydrogeologické podmínky, infiltrační procesy a změny kvality podzemních vod. Výzkum Al-Muqdadi a Merkel (2012) současně upozorňuje, že proudění podzemních vod v puklinových systémech je soustředěno pouze do omezeného počtu hydraulicky aktivních zón, které mohou být citlivé i na lokální stavební zásahy. Studie Kozar et al. (2025) dále potvrzuje, že hydrogeologické poměry puklinových akviferů jsou velmi citlivé na mechanické zásahy a změny napětí v horninovém prostředí. Dokumentace SEA současně neobsahuje vyhodnocení možných dopadů na vydatnost individuálních studní ani posouzení rizik pro lokální zdroje pitné vody. V této části je proto dokumentace nepřezkoumatelná, protože neumožňuje objektivně vyhodnotit možné dopady návrhu na hydrogeologickou stabilitu území a zásobování obyvatel pitnou vodou. Návrh řešení: Požaduji doplnění použitelného hydrogeologického průzkumu, modelování proudění podzemních vod, vyhodnocení dopadů na individuální studny a ochranná pásma vodních zdrojů, posouzení rizik změn vydatnosti a kvality podzemních vod a doplnění kumulativního hodnocení hydrogeologických dopadů celé akcelerační oblasti. Pokud nebude možné uvedené nedostatky objektivně a přezkoumatelně odstranit, požaduji vypuštění akcelerační oblasti AOV47 – Bukovec a souvisejícího územního opatření z návrhu Změny č. 2 Územního rozvojového plánu ČR. Zdroje: SHAPIRO, A. M. a FALCONE, J. A. Mapping Areas of Groundwater Susceptible to Transient Contamination Events from Rapid Infiltration into Shallow Fractured-Rock Aquifers [online]. USGS, 2022. Dostupné z: https://pubs.usgs.gov/publication/ofr20221093/full. [cit. 15. 5. 2026]. LEE, D. et al. Private Wells and Rural Health: Groundwater Contaminants of Emerging Concern [online]. 2020. Dostupné z: https://pubmed.ncbi.nlm.nih.gov/31994010/. [cit. 15. 5. 2026]. AL-MUQDADI, Sameh W. a MERKEL, Broder J. Interpretation of Groundwater Flow into Fractured Aquifer [online]. 2012. Dostupné z: https://www.researchgate.net/publication/258652997_Interpretation_of_Groundwater_Flow_into_Fractured_Aquifer. [cit. 15. 5. 2026]. KOZAR, M. D. et al. Factors affecting the distribution of water-bearing fractures in bedrock aquifers [online]. USGS Scientific Investigations Report, 2025. Dostupné z: https://pubs.usgs.gov/sir/2025/5044/sir20255044.pdf. [cit. 15. 5. 2026]. **6.1.6 Rizika zásahů do puklinových kolektorů a změn proudění podzemních vod** Z dostupných podkladů dále vyplývá, že území akcelerační oblasti je tvořeno horninovým prostředím s puklinovou propustností, které je z hlediska hydrogeologie **extrémně citlivé na zásahy do horninového masivu**. V takovém prostředí nelze vyloučit, že realizace rozsáhlých základových konstrukcí větrných elektráren, včetně betonových základů a souvisejících stavebních zásahů, povede ke změně proudění podzemních vod a k narušení hydrogeologických poměrů v území. **Tento aspekt nebyl v dokumentaci vůbec vyhodnocen**, přestože se jedná o území s výskytem vodních zdrojů a ochranných pásem. V případě puklinového prostředí přitom může mít zásah lokálního charakteru plošné dopady, včetně ovlivnění vydatnosti zdrojů podzemních vod. Celá lokalita AOV47 byla z hlediska záměru hodnocena Ministerstvem životního prostředí, přičemž ohledně ochrany podzemních vod došlo hodnocení k následujícímu výsledku, viz citace: *Komplexní analýza k.ú. Bořetín* *Faktor Hodnocení citlivosti Hlavní argument* *Podzemní vody Extrémní Puklinová propustnost krystalinika; riziko ztráty vody ve studnách.*	

<table>
<tr><th>Poř.č.</th><th>Připomínkové místo</th><th>Číslo jednací</th><th>Článek</th><th>AO</th><th>Připomínka</th><th>Vyhodnocení</th></tr>
<tr><td></td><td></td><td></td><td></td><td></td><td>
Ochrana vod: KRITICKÉ RIZIKO.
Komplexní analýza k.ú. Březina
Faktor Hodnocení citlivosti Hlavní argument
Podzemní vody Extrémní Puklinová propustnost krystalinika a přímé ohrožení studní obyvatel.
1. Environmentální a vodohospodářské limity
Ochrana vod: KRITICKÝ LIMIT.
Komplexní analýza k.ú. Drunče
Faktor Hodnocení citlivosti Hlavní argument
Podzemní vody Extrémní Puklinová propustnost podloží; vysoké riziko ztráty vody v obecních studnách.
1. Environmentální a vodohospodářské limity
Ochrana vod: KRITICKÉ RIZIKO.
Komplexní analýza k.ú. Hojovice
Faktor Hodnocení citlivosti Hlavní argument
Podzemní vody Vysoká Riziko narušení puklinových kolektorů pitné vody pro obec.
Ochrana vod: Vysoké riziko.
Komplexní analýza k.ú. Vlkosovice
| Faktor | Hodnocení citlivosti | Hlavní argument |
|---|---|---|
| Podzemní vody | Extrémní | Puklinová propustnost podloží a přímé ohrožení soukromých studní. |
Ochrana vod: KRITICKÝ LIMIT.
Komplexní analýza k.ú. Dobešov
<table>
<tr><th>Faktor</th><th>Hodnocení citlivosti</th><th>Hlavní argument</th></tr>
<tr><td>Podzemní vody</td><td>Extrémní</td><td>Puklinová propustnost podloží a přímé ohrožení zdrojů pitné vody.</td></tr>
</table>
1. Environmentální a vodohospodářské limity
Ochrana vod: KRITICKÝ LIMIT.
Komplexní analýza k. ú. Psárov
<table>
<tr><th>Faktor</th><th>Hodnocení citlivosti</th><th>Hlavní argument</th></tr>
<tr><td>Podzemní vody</td><td>Extrémní</td><td>Puklinová propustnost podloží a ohrožení zdrojů pitné vody pro obec.</td></tr>
</table>
1. Environmentální a vodohospodářské limity
Ochrana vod: KRITICKÝ LIMIT.
Komplexní analýza k. ú. Třiklasovice (obec Psárov)
<table>
<tr><th>Faktor</th><th>Hodnocení citlivosti</th><th>Hlavní argument</th></tr>
<tr><td>Podzemní vody</td><td>Extrémní</td><td>Puklinová propustnost podloží a ohrožení zdrojů pitné vody pro obec. Riziko ztráty vody ve studních.</td></tr>
</table>
1. Environmentální a vodohospodářské limity
Ochrana vod: Toto je kritický bod.
Komplexní analýza k. ú. Chválkov (obec Mnich)
<table>
<tr><th>Faktor</th><th>Hodnocení citlivosti</th><th>Hlavní argument</th></tr>
<tr><td>Podzemní vody</td><td>Extrémní</td><td>Puklinová propustnost krystalinika; riziko nevratné ztráty vody ve studnách.</td></tr>
</table>
1. Environmentální a vodohospodářské limity
Ochrana vod: KRITICKÉ RIZIKO.
</td><td></td></tr>
</table>

Poř.č.	Připomínkové místo	Číslo jednací	Článek	AO	Připomínka	Vyhodnocení
					Návrh AOV47 – Bukovec je v rozporu s požadavkem řádného vyhodnocení vlivů na životní prostředí, neboť dokumentace SEA nehodnotí rizika hlubinného zakládání větrných elektráren v puklinových horninových prostředích ani možné změny proudění podzemních vod **přičemž s ohledem na parametry AOV 47 dochází extrémnímu riziku ztráty zdrojů pitné vody pro místní obyvatelstvo.** Dokumentace SEA neobsahuje adekvátní hydrogeologické modelování ani hodnocení kumulativních dopadů hlubinného zakládání více větrných elektráren v rámci celé akcelerační oblasti. Studie Ofterdinger et al. (2019) potvrzuje, že rozsáhlé základové konstrukce mohou měnit hydraulickou vodivost hornin, směr proudění podzemních vod a narušovat přirozený režim puklinových kolektorů. Studie Page et al. (2018) současně upozorňují, že rozsáhlé betonové konstrukce mohou významně ovlivňovat hydrogeologické poměry horninového prostředí a lokálně měnit chemismus podzemních vod. Výzkum Soriano et al. (2020) dále potvrzuje citlivost individuálních vrtů a studní v puklinových akviferech na změny infiltrace a proudění podzemních vod. Studie Ofterdinger (2019) současně prokazuje, že změny v jedné části puklinového systému mohou ovlivnit širší hydrogeologické poměry a vydatnost vrtů i studní ve větší vzdálenosti od zásahu. Dokumentace SEA však tyto možné dopady vůbec nevyhodnocuje a neobsahuje žádné podklady umožňující objektivní posouzení hydrogeologických rizik. Metodické doporučení MŽP (2025) vyžaduje přezkoumatelný a preventivně orientovaný postup vyhodnocení SEA, založený na dostatečných odborných podkladech a identifikaci potenciálních rizik konkrétní lokality. Současně zdůrazňuje, že SEA má plnit funkci účinného nástroje prevence negativních vlivů na životní prostředí. Dokumentace však opakovaně používá závěry o nulových nebo zanedbatelných vlivech, aniž by byly podloženy podrobným hydrogeologickým modelováním, lokálním hydrogeologickým průzkumem nebo jiným konkrétním odborným vyhodnocením vztahujícím se k řešenému území. V případě podzemních vod je například uváděno, že „vlivy na podzemní vody se předpokládají nulové nebo zanedbatelné", přičemž závěr je odůvodněn zejména malou hloubkou založení VTE a omezeným rozsahem betonáže. Pouhé konstatování malé hloubky založení VTE však samo o sobě nepředstavuje odborný podklad pro vyloučení možných zásahů do proudění podzemních vod, puklinových kolektorů nebo lokálních hydrogeologických vazeb. V situaci, kdy nejsou k dispozici adekvátní podklady umožňující ověření těchto závěrů, měl být v souladu s metodikou a principem prevence uplatněn opatrnější přístup odpovídající míře odborné nejistoty. Dokumentace proto vykazuje rozpor s metodickým požadavkem na přezkoumatelné a preventivní vyhodnocení vlivů. Dokumentace je proto v této části nepřezkoumatelná a neumožňuje ověřit, zda návrh nezpůsobí nepřiměřené zásahy do hydrogeologických poměrů území. Návrh řešení: Požaduji zohlednění výše uvedeného hodnocení extrémní citlivosti oblasti z hlediska ohrožení podzemních vod, doplnění hydrogeologického modelování, posouzení změn proudění podzemních vod, vyhodnocení kumulativních dopadů hlubinného zakládání větrných elektráren, analýzy vlivů na puklinové kolektory a individuální studny a doplnění odborného posouzení hydrogeologické stability území. Pokud nebude možné uvedené nedostatky objektivně a přezkoumatelně odstranit, požaduji vypuštění akcelerační oblasti AOV47 – Bukovec a souvisejícího územního opatření z návrhu Změny č. 2 Územního rozvojového plánu ČR. Zdroje: OFTERDINGER, U. et al. Groundwater in fractured bedrock environments [online]. Geological Society, London, Special Publications, 2019. Dostupné z: https://www.lyellcollection.org/doi/10.1144/SP479-2018-170. [cit. 15. 5. 2026]. PAGE, D. et al. Managed Aquifer Recharge in Sustainable Urban Water Management [online]. Water, 2018. Dostupné z: https://www.mdpi.com/2073-4441/10/3/239. [cit. 15. 5. 2026]. SORIANO, Mario A. et al. Evaluating Domestic Well Vulnerability to Contamination From Rapid Infiltration [online]. Water Resources Research, 2020. Dostupné z: https://agupubs.onlinelibrary.wiley.com/doi/10.1029/2020WR028005. [cit. 15. 5. 2026]. OFTERDINGER, U. et al. Groundwater in Fractured Bedrock Environments: Managing Catchment and Subsurface Resources – an introduction [online]. Geological Society, London, Special Publications, 2019. Dostupné z: https://www.researchgate.net/publication/330944279_Groundwater_in_Fractured_Bedrock_Environments_Managing_Catchment_and_Subsurface_Resources. [cit. 15. 5. 2026].	

Poř.č.	Připomínkové místo	Číslo jednací	Článek	AO	Připomínka	Vyhodnocení
					MINISTERSTVO ŽIVOTNÍHO PROSTŘEDÍ. Metodické doporučení Ministerstva životního prostředí ke zpracování vyhodnocení vlivů na životní prostředí pro územní opatření dle § 8 odst. 2 zákona č. 249/2025 Sb., o urychlení využívání některých obnovitelných zdrojů energie [online]. Praha: Ministerstvo životního prostředí, 2025. Dostupné z: https://portal.cenia.cz/eiasea/dokumenty/dokumentSoubor/2245/Metodick%C3%A9%20doporu%C4%8Den%C3%AD%20M%C5%BDP%20ke%20zpracov%C3%A1n%C3%AD%20vyhodnocen%C3%AD%20SEA%20pro%20%C3%9AO_%20final_15_12_25_pro_zve%C5%99ejn%C4%9Bn%C3%AD_IS_SEA.pdf. [cit. 22. 5. 2026]. **6.1.7 Vibrace, mechanické zatížení a hydrogeologická stabilita území** Dokumentace SEA nehodnotí dopady stavebních vibrací a dlouhodobého mechanického zatížení horninového prostředí způsobeného provozem větrných elektráren. Návrh AOV47 – Bukovec je proto v rozporu s požadavkem úplného a objektivního vyhodnocení vlivů na geologické a hydrogeologické poměry území. Studie Limberger et al. (2021) potvrzuje, že větrné elektrárny vytvářejí dlouhodobé seismické vibrace šířené horninovým prostředím. Výzkum Spangler a Nowack (2022) dále potvrzuje, že průmyslové vibrační zdroje mohou ovlivňovat šíření seismických signálů a mechanické poměry v horninovém prostředí. Tyto vlivy mohou být významné zejména v oblastech s mělkými puklinovými zvodněmi a individuálními studnami závislými na stabilitě lokálních hydrogeologických poměrů. Dokumentace SEA však neobsahuje geologické ani hydrogeologické posouzení přenosu vibrací, hodnocení možných změn puklinových systémů ani posouzení dopadů na stabilitu hydrogeologických poměrů. Dokumentace je proto v této části nepřezkoumatelná a neumožňuje objektivně posoudit možné dopady provozu větrných elektráren na hydrogeologickou stabilitu území. Návrh řešení: Požaduji doplnění geologického a hydrogeologického posouzení vibrací a mechanického zatížení území, analýzy přenosu seismických vibrací horninovým prostředím, vyhodnocení dopadů na puklinové zvodně a individuální studny a doplnění odborného hodnocení dlouhodobé hydrogeologické stability území. Pokud nebude možné uvedené nedostatky objektivně a přezkoumatelně odstranit, požaduji vypuštění akcelerační oblasti AOV47 – Bukovec a souvisejícího územního opatření z návrhu Změny č. 2 Územního rozvojového plánu ČR. Zdroje: LIMBERGER, F. et al. Seismic radiation from wind turbines: observations and modeling of harmonic signals [online]. Solid Earth Discussions, 2021. Dostupné z: https://se.copernicus.org/preprints/se-2021-21/se-2021-21.pdf. [cit. 15. 5. 2026]. SPANGLER, Mitchell A.; NOWACK, Robert L. Seismic Interferometry Applied to Wind Farm and Other Industrial Sources [online]. Seismological Research Letters, 2022. Dostupné z: https://pubs.geoscienceworld.org/ssa/srl/article/94/1/123/616482/Seismic-Interferometry-Applied-to-Wind-Farm-and. [cit. 15. 5. 2026]. **6.1.8 Riziko kontaminace podzemních vod a havárií technických kapalin** Návrh AOV47 – Bukovec je v rozporu s požadavkem prevence rizik znečištění vod podle zákona č. 254/2001 Sb., vodní zákon, neboť dokumentace SEA nehodnotí rizika kontaminace podzemních vod v případě havárií větrných elektráren nebo úniků provozních kapalin. Dokumentace SEA neobsahuje analýzu havarijních scénářů, posouzení rizik úniku technických kapalin ani hodnocení možných dopadů na individuální zdroje pitné vody. Studie Jain (2023) potvrzuje, že v oblastech s mělkou podzemní vodou a puklinovým podložím existuje zvýšené riziko rychlého transportu kontaminace směrem k individuálním studnám a lokálním zdrojům pitné vody. Dokumentace SEA současně neobsahuje žádné posouzení rozsahu možného zasažení podzemních vod ani vyhodnocení havarijních scénářů v podmínkách puklinových horninových systémů. V této části je proto dokumentace nepřezkoumatelná a neumožňuje objektivně vyhodnotit možné dopady návrhu na kvalitu podzemních vod a bezpečnost lokálních zdrojů pitné vody. Návrh řešení: Požaduji doplnění analýzy havarijních scénářů, posouzení rizik úniku provozních kapalin, vyhodnocení možných dopadů na individuální studny a podzemní vody, doplnění odborného hydrogeologického	

Poř.č.	Připomínkové místo	Číslo jednací	Článek	AO	Připomínka	Vyhodnocení
					posouzení transportu kontaminace v puklinových horninových systémech a zpracování preventivních opatření pro ochranu vodních zdrojů. Pokud nebude možné uvedené nedostatky objektivně a přezkoumatelně odstranit, požaduji vypuštění akcelerační oblasti AOV47 – Bukovec a souvisejícího územního opatření z návrhu Změny č. 2 Územního rozvojového plánu ČR. Zdroje: ČESKÁ REPUBLIKA. Zákon č. 254/2001 Sb., o vodách a o změně některých zákonů (vodní zákon) [online]. Dostupné z: https://www.zakonyprolidi.cz/cs/2001-254. [cit. 18. 5. 2026]. JAIN, H. Groundwater vulnerability and risk mitigation [online]. Groundwater for Sustainable Development, 2023. Dostupné z: https://www.sciencedirect.com/science/article/abs/pii/S2352801X23000681. [cit. 15. 5. 2026]. **<u>6.1.9 Retenční schopnost krajiny, infiltrace a kumulativní hydrologické dopady</u>** Dokumentace SEA neobsahuje komplexní posouzení dopadů akcelerační oblasti na retenční schopnost krajiny, infiltrační procesy a hydrologickou stabilitu území při extrémních srážkách. Návrh je proto v rozporu s požadavkem řádného vyhodnocení vlivů na vodní režim krajiny a adaptaci území na klimatickou změnu. Studie Emenhiser (2020) potvrzuje, že zhutnění půdy způsobené stavební technikou významně snižuje infiltrační schopnost krajiny a zvyšuje povrchový odtok vody. Studie USDA (2015) dále potvrzuje, že liniové stavby a lesní komunikace urychlují odvod vody z území, zvyšují erozi a narušují přirozené zasakování srážek. Výzkum Haddad et al. (2015) současně prokazuje, že fragmentace lesních porostů vede ke změnám evapotranspirace, vysychání půdy a oslabení retenční funkce krajiny. Studie Alfieri (2016) potvrzuje, že technicky pozměněná krajina vykazuje rychlejší hydrologickou odezvu a vyšší riziko povodní během extrémních srážek. Výzkum Wasko et al. (2021) současně potvrzuje narůstající intenzitu extrémních srážkových událostí a zvýšené hydrologické zatížení krajiny. Odborné studie současně potvrzují, že fragmentace krajiny a technické zásahy zvyšují hydrologickou odezvu území a riziko povodní během extrémních srážkových událostí. Dokumentace SEA však neobsahuje kumulativní hydrologické hodnocení celé akcelerační oblasti, posouzení změn infiltrace, hodnocení retenční schopnosti krajiny ani vyhodnocení dopadů klimatické změny na hydrologickou stabilitu území. Dokumentace je proto v této části nepřezkoumatelná a neumožňuje objektivně posoudit dopady návrhu na vodní režim krajiny a doplňování podzemních vod. Návrh řešení: Požaduji doplnění komplexního hydrologického hodnocení celé akcelerační oblasti, posouzení retenční schopnosti krajiny, vyhodnocení infiltračních procesů a změn povrchového odtoku, analýzy kumulativních hydrologických dopadů, posouzení vlivů extrémních srážek a klimatické změny a doplnění návrhu opatření k ochraně vodního režimu území. Pokud nebude možné uvedené nedostatky objektivně a přezkoumatelně odstranit, požaduji vypuštění akcelerační oblasti AOV47 – Bukovec a souvisejícího územního opatření z návrhu Změny č. 2 Územního rozvojového plánu ČR. Zdroje: EMENHISER, C. Post Windfarm Installation Impacts on Soil Properties and Crop Response in the Midwest [online]. Purdue University, 2020. Dostupné z: https://hammer.purdue.edu/articles/thesis/Post_Windfarm_Installation_Impacts_on_Soil_Properties_and_Crop_Response_in_the_Midwest/13353602/files/25741082.pdf. [cit. 15. 5. 2026]. USDA FOREST SERVICE. Effects of Roads on Hydrology and Soil Erosion in Forested Landscapes [online]. 2015. Dostupné z: https://www.fs.usda.gov/rm/pubs/rmrs_gtr336.pdf. [cit. 15. 5. 2026]. HADDAD, Nick M. et al. Habitat Fragmentation and Its Lasting Impact on Earth's Ecosystems [online]. Science Advances, 2015. Dostupné z: https://www.science.org/doi/10.1126/sciadv.1500052. [cit. 15. 5. 2026]. ALFIERI, L. et al. Increasing flood risk under climate change: a pan-European assessment of the benefits of four adaptation strategies [online]. Climatic Change, 2016, roč. 136, s. 507–521. Dostupné z: https://link.springer.com/article/10.1007/s10584-016-1641-1. [cit. 15. 5. 2026].	

Poř.č.	Připomínkové místo	Číslo jednací	Článek	AO	Připomínka	Vyhodnocení
					WASKO, C. et al. Evidence of shorter more extreme rainfalls and increased flood risk under climate change [online]. Journal of Hydrology, 2021. Dostupné z: https://www.sciencedirect.com/science/article/abs/pii/S0022169421010441. [cit. 15. 5. 2026]. **6.1.10 Bagatelizace vlivu stavebních zásahů, zakládání VTE a budování doprovodných staveb a komunikací** **Současně dokumentací SEA je bagatelizován vliv stavebních zásahů, zejména zakládání větrných elektráren, budování doprovodných staveb komunikací.** Citace SEA: *VTE jsou zakládány v malé hloubce pod terénem (2-4 m), s betonáží v malé ploše (cca 400 m2) – z hlediska vlivu na horninové prostředí je vliv hodnocen jako zanedbatelný. AO je vymezena mimo ložiska nerostných surovin a mimo svahové deformace nacházející se v území. V severní části AO poddolovaná území. Vliv je hodnocen jako nulový.* Podmínky a zmírňující opatření ÚO: Vliv zanedbatelný, stanovena podmínka při umisťování záměrů OZE respektovat. Opatření SEA: Bez dalšího návrhu dle SEA. Bodově ohodnocený vliv 0 Oproti tomu citace z textu Územního opatření o stanovení AOV47 (UO): *V místě základů větrné elektrárny a zařízení související infrastruktury nebudou prováděny terénní úpravy, kterými by se původní úroveň terénu zvyšovala o více než 5,0 m* ***nebo snižovala o více než 5,0 m. Podmínka se nevztahuje na případné dočasné terénní úpravy po dobu výstavby větrné elektrárny.*** Tento závěr a bodové hodnocení jsou v rozporu s reálným průběhem výstavby VTE (přičemž v SEA chybí modelový způsob výstavby VTE vysoké 250 m) a jejím vlivem na povrchové i podzemní vody a dále si i vzájemně odporují obsah SEA a UO. V případě základové patky VTE jde až 2000 m3 betonu o váze cca 4000 tun. Nikde není navíc modelován způsob zakládání VTE ani její výstavby, při jejich výšce je možno očekávat v případě nestabilního podloží zakládání pilotáží do daleko větší hloubky. Výstavba a tlak takového základu nemůže být bez vlivu na povrchové a podzemní vody v místě navíc dokumentace ho nijak nevyhodnocuje. V této souvislosti upozorňujeme na podmínku stanovenou Jihočeským krajem ve svém stanovisku: Záměry OZE a související infrastruktura budou navrženy a provedeny tak, aby nedošlo ke zhoršení odtokových poměrů v území, ke zvýšení erozního odnosu, k soustředění srážkového odtoku do vodních toků, mokřadních a prameništních ploch **ani ke zhoršení jakosti povrchových nebo podzemních vod.** Srážkové vody budou přednostně zasakovány nebo zadržovány v místě jejich vzniku, případně řízeně odváděny způsobem, který nezpůsobí erozi ani negativní ovlivnění vodních a mokřadních biotopů. Návrh řešení: Požaduji doplnění hydrogeologického modelování, posouzení změn proudění podzemních vod, vyhodnocení kumulativních dopadů hlubinného modelového zakládání větrných elektráren, analýzy vlivů na puklinové kolektory a individuální studny a doplnění odborného posouzení hydrogeologické stability území. Pokud nebude možné uvedené nedostatky objektivně a přezkoumatelně odstranit, požaduji vypuštění akcelerační oblasti AOV47 – Bukovec a souvisejícího územního opatření z návrhu Změny č. 2 Územního rozvojového plánu ČR. **6.1.11 Nejednoznačnost mitigační podmínky ohledně snížení terénu** Dále uvedená podmínka 5m snížení terénu se nevztahuje na případné dočasné terénní úpravy po dobu výstavby VTE, **což lze vykládat i tak (a vůbec celý text podmínky), že základy VTE mohou být i hlubší,** což by bylo zcela fatálně negativní pro zachování zdrojů podzemní vody. Nikde není navíc modelován způsob zakládání VTE ani její celkové výstavby, při jejich výšce je možno očekávat v případě nestabilního podloží zakládání pilotáží do daleko větší hloubky. Dokumentace vůbec výslovně neřeší hloubku základů pro VTE o výšce 250m, což je klíčový parametr pro velikost základů takové stavby. Návrh řešení: Požaduji doplnění modelového založení VTE o nejvyšší přípustné výšce 250m a upřesnění omezující podmínky, tak aby byla jednoznačně vyložitelná. Citace SEA: *VTE jsou zakládány v malé hloubce pod terénem (2-4 m), s betonáží v malé ploše (cca 400 m2) – z hlediska vlivu na horninové prostředí je vliv hodnocen jako zanedbatelný. AO je vymezena mimo*	

Poř.č.	Připomínkové místo	Číslo jednací	Článek	AO	Připomínka	Vyhodnocení
					ložiska nerostných surovin a mimo svahové deformace nacházející se v území. V severní části AO poddolovaná území. Vliv je hodnocen jako nulový. **Podmínky a zmírňující opatření ÚO:** *Vliv zanedbatelný, stanovena podmínka při umisťování záměrů OZE respektovat.* **Opatření SEA:** *Bez dalšího návrhu dle SEA.* **Bodově ohodnocený vliv 0** Oproti tomu citace z textu Územního opatření o stanovení AOV47 (UO): *V místě základů větrné elektrárny a zařízení související infrastruktury nebudou prováděny terénní úpravy, kterými by se původní úroveň terénu zvyšovala o více než 5,0 m* ***nebo snižovala o více než 5,0 m. Podmínka se nevztahuje na případné dočasné terénní úpravy po dobu výstavby větrné elektrárny.*** Tento závěr a bodové hodnocení jsou v rozporu s reálným průběhem výstavby VTE (přičemž v SEA chybí modelový způsob výstavby VTE vysoké 250 m) a jejím vlivem na povrchové i podzemní vody a dále si i vzájemně odporují obsah SEA a UO. V případě základové patky VTE jde až 2000 m3 betonu o váze cca 4000 tun. Nikde není navíc modelován způsob zakládání VTE ani její výstavby, při jejich výšce je možno očekávat v případě nestabilního podloží zakládání pilotáží do daleko větší hloubky. Výstavba a tlak takového základu nemůže být bez vlivu na povrchové a podzemní vody v místě navíc dokumentace ho nijak nevyhodnocuje. V této souvislosti upozorňujeme na podmínku stanovenou Jihočeským krajem ve svém stanovisku: Záměry OZE a související infrastruktura budou navrženy a provedeny tak, aby nedošlo ke zhoršení odtokových poměrů v území, ke zvýšení erozního odnosu, k soustředění srážkového odtoku do vodních toků, mokřadních a prameništních ploch **ani ke zhoršení jakosti povrchových nebo podzemních vod.** Srážkové vody budou přednostně zasakovány nebo zadržovány v místě jejich vzniku, případně řízeně odváděny způsobem, který nezpůsobí erozi ani negativní ovlivnění vodních a mokřadních biotopů. <u>Návrh řešení:</u> Požaduji doplnění hydrogeologického modelování, posouzení změn proudění podzemních vod, vyhodnocení kumulativních dopadů hlubinného modelového zakládání větrných elektráren, analýzy vlivů na puklinové kolektory a individuální studny a doplnění odborného posouzení hydrogeologické stability území. Pokud nebude možné uvedené nedostatky objektivně a přezkoumatelně odstranit, požaduji vypuštění akcelerační oblasti AOV47 – Bukovec a souvisejícího územního opatření z návrhu Změny č. 2 Územního rozvojového plánu ČR. **<u>6.1.11 Nejednoznačnost mitigační podmínky ohledně snížení terénu</u>** Dále uvedená podmínka 5m snížení terénu se nevztahuje na případné dočasné terénní úpravy po dobu výstavby VTE, **což lze vykládat i tak (a vůbec celý text podmínky), že základy VTE mohou být i hlubší,** což by bylo zcela fatálně negativní pro zachování zdrojů podzemní vody. Nikde není navíc modelován způsob zakládání VTE ani její celkové výstavby, při jejich výšce je možno očekávat v případě nestabilního podloží zakládání pilotáží do daleko větší hloubky. Dokumentace vůbec výslovně neřeší hloubku základů pro VTE o výšce 250m, což je klíčový parametr pro velikost základů takové stavby. <u>Návrh řešení:</u> Požaduji doplnění modelového založení VTE o nejvyšší přípustné výšce 250m a upřesnění omezující podmínky, tak aby byla jednoznačně vyložitelná. 22 Pokud nebude možné uvedené nedostatky objektivně a přezkoumatelně odstranit, požaduji vypuštění akcelerační oblasti AOV47 – Bukovec a souvisejícího územního opatření z návrhu Změny č. 2 Územního rozvojového plánu ČR. **6.2 Rozpor s ochranou zemědělského půdního fondu (ZPF)** **<u>6.2.1 Nedostatečné vyhodnocení a odůvodnění záborů pozemků zemědělského půdního fondu (ZPF)</u>** V podkladech k akcelerační oblasti AOV47 – Bukovec, zejména ve Vyhodnocení vlivů na udržitelný rozvoj území (SEA) a v územním opatření, není vymezení akcelerační oblasti dostatečně odůvodněno z hlediska ochrany zemědělského půdního fondu. Dokumentace SEA uvádí, že v území jsou zastoupeny půdy všech pěti tříd ochrany a že největší podíl záboru připadá na půdy I. třídy ochrany. Současně však konstatuje, že s ohledem na „velmi nízký rozsah záborů ve vyšší třídě ochrany" není problematika dále řešena. Takový závěr je nedostatečný a	

Poř.č.	Připomínkové místo	Číslo jednací	Článek	AO	Připomínka	Vyhodnocení
					nepřezkoumatelný, neboť právě půdy I. a II. třídy ochrany představují nejcennější zemědělskou půdu požívající nejvyšší zákonnou ochranu. **Akcelerační oblast má rozlohu přibližně 11,8 km², přičemž zemědělský půdní fond tvoří přibližně 48,32 % území.** Odhadovaný zábor půdy činí 3,98 ha, z toho 2,31 ha připadá na půdy I. třídy ochrany, 0,10 ha na půdy II. třídy ochrany, 1,13 ha na půdy III. třídy ochrany, 0,09 ha na půdy IV. třídy ochrany a 0,35 ha na půdy V. třídy ochrany. **Přesto SEA hodnotí vliv pouze jako „mírně negativní" a bez dalšího jej uzavírá bodovým hodnocením -1.** Dokumentace současně neobsahuje konkrétní odůvodnění, proč je nezbytné využít právě půdy nejvyšší bonity, ani neprokazuje, že byly vyhodnoceny méně konfliktní varianty umístění záměrů, například využití brownfieldů nebo jiných antropogenně narušených území. Chybí tak prokazatelné vyhodnocení variant a proporcionality zásahu do ZPF. SEA dále bagatelizuje dopady tvrzením, že „uplatnění AO nebude mít vliv na ekologické funkce půdy", ačkoliv samotná dokumentace současně připouští trvalé zábory půdy pro větrné elektrárny, komunikace, rozvodny, manipulační plochy, bateriová úložiště a další doprovodnou infrastrukturu. Tyto zásahy přitom vedou k utužení půdy, změně vodního režimu, narušení půdní struktury a omezení produkčních i ekologických funkcí půdy. Územní opatření pouze obecně stanoví, že nesmí dojít k poškození protierozních opatření a funkčních melioraci, avšak dokumentace neobsahuje konkrétní identifikaci melioračních systémů ani jejich technického stavu. Není proto zřejmé, jak bude ochrana těchto systémů reálně zajištěna. Nelze tak vyloučit jejich poškození, narušení odtokových poměrů ani následné zhoršení retenční schopnosti území. Dokumentace současně připouští, že zábory půdy pro větrné elektrárny a doprovodnou infrastrukturu budou z hlediska bezpečnosti považovány za trvalé. SEA však nehodnotí nevratnost těchto zásahů ani dlouhodobou ztrátu produkčních funkcí půdy. Vzhledem k charakteru území jako leso-zemědělské krajiny a absenci odpovídající dopravní infrastruktury lze současně očekávat potřebu budování nových přístupových komunikací, rozsáhlých terénních úprav a dalších zásahů do krajiny, které mohou vést k dalším záborům půdy a fragmentaci zemědělsky využívaného území. Tyto dopady však nejsou v dokumentaci dostatečně vyhodnoceny. Dokumentace SEA současně neprokazuje, že byly systematicky preferovány varianty s nižšími dopady na půdu a zemědělský půdní fond. Neobsahuje objektivní porovnání alternativních méně konfliktních variant, nehodnotí možnosti využití již antropogenně zatížených území a neprokazuje, že zásahy do půdního fondu byly minimalizovány na nezbytný rozsah. Strategie Evropské unie EU Soil Strategy for 2030 (2021) přitom potvrzuje, že půda představuje nenahraditelný přírodní zdroj zásadního významu pro potravinovou bezpečnost, biodiverzitu, retenční schopnost krajiny a klimatickou stabilitu. Dokumentace SEA však neprokazuje, že ochrana půdy byla při výběru lokalit skutečně prioritou. Strategie EU současně zdůrazňuje význam ochrany půdy pro dlouhodobou potravinovou bezpečnost a odolnost krajiny vůči klimatické změně. Závěr SEA, podle něhož je vliv na zemědělský půdní fond pouze mírně negativní, proto neodpovídá skutečnému významu dotčených půd ani požadavkům na ochranu zemědělského půdního fondu. **Takový postup je v rozporu zejména se zákonem č. 334/1992 Sb., o ochraně zemědělského půdního fondu, který ukládá povinnost chránit zemědělskou půdu, zejména půdy nejvyšších tříd ochrany, a odůvodňovat zásahy do nich pouze ve veřejném zájmu a v nezbytném rozsahu.** Podle § 4 zákona č. 334/1992 Sb. je nutné při územně plánovací činnosti přednostně chránit zemědělskou půdu I. a II. třídy ochrany a odnímat ji pouze v nezbytných případech veřejného zájmu, pokud neexistuje jiné vhodné řešení. Současně je návrh v rozporu se směrnicí Evropského parlamentu a Rady 2001/42/ES, která požaduje hodnocení rozumných alternativ řešení a dostatečné vyhodnocení vlivů na půdu a krajinu. Dokumentace SEA je proto v této části nepřezkoumatelná. Návrh řešení: Požaduji doplnění dokumentace o podrobné, objektivní a přezkoumatelné vyhodnocení dopadů akcelerační oblasti AOV47 – Bukovec na zemědělský půdní fond, zejména na půdy I. a II. třídy ochrany, včetně konkrétního zdůvodnění nezbytnosti jejich záboru. Současně požaduji doplnění transparentního variantního posouzení, které prokáže, zda byly vyhodnoceny méně konfliktní lokality, zejména brownfieldy a jiná antropogenně narušená území, a objektivně prokáže minimalizaci záborů zemědělského půdního fondu. Dokumentace musí rovněž obsahovat podrobné vyhodnocení skutečných a kumulativních záborů půdy, včetně doprovodné infrastruktury, manipulačních ploch, přístupových komunikací a technického zázemí.	

Poř.č.	Připomínkové místo	Číslo jednací	Článek	AO	Připomínka	Vyhodnocení
					Požaduji také doplnění konkrétní identifikace melioračních systémů a protierozních opatření v území a vyhodnocení rizik jejich poškození. Dokumentace musí dále přezkoumatelným způsobem vyhodnotit dopady na ekologické funkce půdy, vodní režim a retenční schopnost krajiny a stanovit konkrétní opatření k minimalizaci zásahů do zemědělského půdního fondu, zejména do půd nejvyšších tříd ochrany. Pokud nebude možné uvedené nedostatky objektivně a přezkoumatelně odstranit, požaduji vypuštění akcelerační oblasti AOV47 – Bukovec a souvisejícího územního opatření z návrhu Změny č. 2 Územního rozvojového plánu ČR. Zdroje: EVROPSKÁ KOMISE. EU Soil Strategy for 2030 – Reaping the benefits of healthy soils for people, food, nature and climate [online]. Brussels: European Commission, 2021. Dostupné z: https://eur-lex.europa.eu/legal-content/EN/TXT/?uri=celex%3A52021DC0699. [cit. 18. 5. 2026]. ČESKO. Zákon č. 334/1992 Sb., o ochraně zemědělského půdního fondu, ve znění pozdějších předpisů [online]. Zákony pro lidi. Dostupné z: https://www.zakonyprolidi.cz/cs/1992-334. [cit. 18. 5. 2026]. EVROPSKÝ PARLAMENT A RADA EVROPSKÉ UNIE. Směrnice Evropského parlamentu a Rady 2001/42/ES ze dne 27. června 2001 o posuzování vlivů některých plánů a programů na životní prostředí [online]. EUR-Lex. Dostupné z: https://eur-lex.europa.eu/legal-content/CS/TXT/?uri=CELEX%3A32001L0042. [cit. 18. 5. 2026]. **<u>6.2.2 Riziko zhutnění půdy a poškození melioračních systémů</u>** Dokumentace SEA neobsahuje dostatečné posouzení rizik zhutnění půdy způsobeného stavební technikou, budováním přístupových komunikací, manipulačních ploch a provozem těžké mechanizace související s výstavbou a provozem větrných elektráren. **SEA současně dostatečně neposuzuje dopady technických zásahů na půdní strukturu, půdní pórovitost a infiltrační schopnost půdy. Dokumentace nehodnotí dlouhodobé změny fyzikálních vlastností půdy ani jejich dopady na zemědělské využití území.** Dokumentace sice uvádí, že budou zachována funkční meliorační zařízení a že nesmí dojít k poškození protierozních opatření, neobsahuje však konkrétní identifikaci melioračních systémů, jejich technického stavu ani způsob jejich ochrany během výstavby a provozu větrných elektráren. Není proto zřejmé, jak bude v praxi zabráněno poškození drenážních systémů a narušení odvodnění zemědělských pozemků. Riziko poškození melioraci je přitom zvýšené zejména vzhledem k předpokládanému využití těžké stavební techniky, rozsáhlým zemním pracím, budování komunikací a hlubinným základům větrných elektráren. Poškození melioračních systémů může vést ke zhoršení infiltrační schopnosti půdy, lokálnímu zamokření pozemků a omezení produkční schopnosti zemědělské půdy. Studie EMENHISER (2020) potvrzuje, že zhutnění půdy způsobené výstavbou větrných elektráren významně mění fyzikální vlastnosti půdy a snižuje její infiltrační schopnost. Dokumentace SEA však tyto dlouhodobé změny půdních vlastností nehodnotí a neobsahuje ani posouzení možných dopadů poškození melioračních systémů na funkčnost zemědělské půdy. Dokumentace je proto v této části nepřezkoumatelná a neumožňuje objektivně posoudit skutečné dopady návrhu na půdní strukturu, infiltrační schopnost půdy a funkčnost melioračních systémů. Takový postup je v rozporu s principem ochrany půdy a prevence degradace krajiny. Současně je návrh v rozporu se zákonem č. 334/1992 Sb., o ochraně zemědělského půdního fondu, který ukládá povinnost chránit půdu a její produkční i ekologické funkce. Dokumentace SEA je proto v této části nepřezkoumatelná. Návrh řešení: Požaduji doplnění podrobného posouzení rizik zhutnění půdy, vyhodnocení změn půdní struktury a infiltrační schopnosti půdy a posouzení dopadů těchto změn na zemědělské využití území. Současně požaduji doplnění konkrétní identifikace melioračních systémů v území, vyhodnocení rizik jejich poškození a stanovení jednoznačných technických opatření k jejich ochraně během výstavby i provozu větrných elektráren. Dokumentace musí dále obsahovat vyhodnocení dopadů možného narušení melioraci na funkčnost zemědělské půdy a hospodaření v území. Pokud nebude možné uvedené nedostatky objektivně a přezkoumatelně odstranit, požaduji vypuštění akcelerační oblasti AOV47 – Bukovec a souvisejícího územního opatření z návrhu Změny č. 2 Územního rozvojového plánu ČR. Zdroje: EMENHISER, C. Post Windfarm Installation Impacts on Soil Properties and Crop Response in the Midwest	

Poř.č.	Připomínkové místo	Číslo jednací	Článek	AO	Připomínka	Vyhodnocení
					[online]. Purdue University, 2020. Dostupné z: https://docs.lib.purdue.edu/dissertations/AAI30504673/. [cit. 15. 5. 2026]. ČESKO. Zákon č. 334/1992 Sb., o ochraně zemědělského půdního fondu, ve znění pozdějších předpisů [online]. Zákony pro lidi. Dostupné z: https://www.zakonyprolidi.cz/cs/1992-334. [cit. 18. 5. 2026]. **6.2.3 Neprovoditelnost a nepřezkoumatelnost podmínky vypínání větrných elektráren při zemědělských pracích** Dokument „Opatření obecné povahy pro akcelerační oblast AOV47 Bukovec" v části 3.2 písm. a) stanoví povinnost vypínání větrných elektráren ve dnech orby a sklizně a po pět následujících kalendářních dnů na pozemcích do vzdálenosti 1000 metrů od stožáru větrné elektrárny. Odůvodnění opatření současně uvádí, že důvodem této podmínky je ochrana zvláště chráněných druhů ptáků, zejména motáka pilicha a křepelky polní, u nichž zemědělské práce zvyšují riziko střetů s větrnými elektrárnami. Podmínka vypínání větrných elektráren při orbě a sklizni je uvedena v dokumentu „Opatření obecné povahy pro akcelerační oblast AOV47 Bukovec", v části 3.2 písm. a). Dokument stanoví, že provozovatel větrné elektrárny musí zajistit vypnutí elektrárny ve dnech orby a sklizně a po pět následujících kalendářních dnů na pozemcích do vzdálenosti 1000 metrů od stožáru větrné elektrárny. **Takto formulovaná podmínka je však velmi obtížně kontrolovatelná a prakticky téměř nevymahatelná. Není stanoveno, kdo bude provozovateli oznamovat termíny orby a sklizně, jak bude evidence těchto prací vedena ani kdo bude kontrolovat, zda byla elektrárna skutečně vypnuta. Dokument zároveň neurčuje, co přesně se považuje za „orbu" a „sklizeň", zda se opatření vztahuje také na podmítku, mulčování, sečení nebo další zemědělské zásahy. Není ani popsáno, jak bude určována vzdálenost 1000 metrů nebo jak bude řešena situace, kdy v okolí hospodaří více různých zemědělců.** V zemědělské krajině přitom probíhají práce opakovaně během celého roku a často operativně podle počasí. Doslovné uplatnění této podmínky by mohlo znamenat opakované a dlouhodobé odstávky větrných elektráren, případně situaci, kdy podmínka nebude fakticky dodržována, protože její kontrola nebude reálně možná. Tato podmínka neřeší, jakým způsobem má být provozovatel o těchto činnostech informován ani kdo odpovídá za případné nesplnění povinnosti. Není zřejmé, zda má povinnost informovat provozovatele větrné elektrárny zemědělský hospodář, vlastník pozemku nebo jiný subjekt, ani jakým způsobem a v jakém časovém předstihu má být tato informace předávána. Současně není jednoznačné, zda se podmínka vztahuje pouze na orbu, nebo i na další způsoby zpracování půdy, jako je podmítka, diskování či bezorebné technologie, které mohou mít obdobný vliv na výskyt ptáků. Takto formulovaná podmínka je proto obtížně aplikovatelná i kontrolovatelná a bylo by vhodné buď přesněji vymezit dotčené činnosti, mechanismus informování provozovatele a odpovědnost jednotlivých subjektů, nebo podmínku formulovat obecnějším a jednoznačně vykonatelným způsobem. **Současně je třeba uvést, že takto formulovaná podmínka fakticky předpokládá vznik povinnosti na straně zemědělských subjektů, které nejsou adresáty dotčeného správního aktu a jejichž právní postavení není tímto aktem přímo regulováno. Podmínka však nemůže bez výslovného zákonného zmocnění ukládat povinnosti třetím osobám, které nejsou účastníky řízení ani nositeli práv a povinností vyplývajících z tohoto rozhodnutí.** Zároveň nelze presumovat, že by tyto subjekty byly povinny aktivně organizovat či přizpůsobovat své hospodaření ve prospěch provozovatele větrné elektrárny, pokud k tomu neexistuje zákonný nebo smluvní důvod. V prostředí akcelerační oblasti, kde může působit více nezávislých zemědělských subjektů, navíc nelze předpokládat jednotné plánování hospodaření ani předvídatelnost termínů jednotlivých činností. Podmínka přitom neobsahuje žádný právní ani faktický mechanismus, který by určoval, kdo má povinnost provozovatele větrné elektrárny informovat o plánovaných zemědělských pracích, jakým způsobem a v jakém časovém předstihu. Není tedy zřejmé, z jakého právního titulu by měla povinnost informování na straně zemědělských hospodářů vznikat, ani jak by měla být vynucována v případě více subjektů působících v daném území. Podmínka je v rozporu s požadavkem určitelnosti, srozumitelnosti a přezkoumatelnosti opatření obecné povahy podle správního řádu. Podmínky stanovené správním aktem musí být jednoznačné, objektivně ověřitelné a vykonatelné. V tomto případě však podmínka obsahuje neurčité pojmy a neobsahuje mechanismus kontroly ani vyhodnocení plnění. Současně tato podmínka sama potvrzuje existenci významného rizika mortality ptáků při zemědělských pracích v okolí větrných elektráren. Dokument tím nepřímo potvrzuje, že lokalita je z hlediska ochrany	

Poř.č.	Připomínkové místo	Číslo jednací	Článek	AO	Připomínka	Vyhodnocení
					avifauny konfliktní a že riziko střetů ptáků s rotory je natolik významné, že vyžaduje opakované provozní odstávky. Návrh řešení: Požaduji doplnění výše uvedené podmínky o způsoby zemědělských prací a zpracování půdy, dále adresáty dotčeného správního aktu, určení výše uvedené vzdálenosti 1.000m, organizační pravidla plnění podmínky, způsob předávání informací, systém kontroly včetně kontrolního subjektu. Pokud nebude možné uvedené nedostatky objektivně a přezkoumatelně odstranit, požaduji vypuštění akcelerační oblasti AOV47 – Bukovec a souvisejícího územního opatření z návrhu Změny č. 2 Územního rozvojového plánu ČR. Odborné agronomické podklady Výzkumného ústavu zemědělské techniky (2014) potvrzují, že zemědělské práce na orné půdě probíhají opakovaně během celého roku a zahrnují široké spektrum mechanizovaných zásahů, nikoli pouze samotnou orbu a sklizeň. Metodika současně uvádí, že vícenásobné přejezdy při zpracování půdy, zakládání, ošetřování a sklizni plodin mohou postihnout až 100 % celkové plochy povrchu pole a probíhají operativně podle počasí a aktuálních agrotechnických podmínek. Doslovné uplatnění této podmínky by proto mohlo znamenat opakované a dlouhodobé odstávky větrných elektráren během významné části roku, přičemž dokumentace nijak nedokládá, že jsou takové odstávky technicky, organizačně ani ekonomicky realizovatelné v podmínkách běžně obhospodařované krajiny. Současně tato podmínka sama potvrzuje existenci významného rizika mortality ptáků při zemědělských pracích v okolí větrných elektráren. Dokument tím nepřímo potvrzuje, že lokalita je z hlediska ochrany avifauny konfliktní a že riziko střetů ptáků s rotory je natolik významné, že vyžaduje opakované provozní odstávky. Návrh je proto v rozporu s požadavkem určitelnosti, srozumitelnosti a přezkoumatelnosti opatření obecné povahy podle správního řádu, protože podmínky stanovené správním aktem musí být jednoznačné, objektivně ověřitelné a vykonatelné. Dokumentace je proto v této části nepřezkoumatelná a neprokazuje reálnou proveditelnost ani kontrolovatelnost navrženého opatření. Návrh řešení: Požaduji doplnění jednoznačně kontrolovatelného mechanismu evidence, oznamování a kontroly zemědělských prací, přesné vymezení všech typů zemědělských zásahů, kterých se podmínka týká, doložení technické, organizační a ekonomické realizovatelnosti opakovaných odstávek větrných elektráren a doplnění odborného vyhodnocení skutečných rizik mortality ptáků při běžném zemědělském hospodaření. Současně požaduji vyřazení zemědělsky využívaných pozemků z akcelerační oblasti AOV47 – Bukovec. Pokud nebude možné uvedené nedostatky objektivně a přezkoumatelně odstranit, požaduji vypuštění akcelerační oblasti AOV47 – Bukovec a souvisejícího územního opatření z návrhu Změny č. 2 Územního rozvojového plánu ČR. Zdroj: KOVAŘÍČEK, Pavel et al. Systém hospodaření s cílem omezit nežádoucí zhutnění půdy a zvýšit propustnost půdy pro vodu [online]. Praha: Výzkumný ústav zemědělské techniky, v.v.i., 2014. Uplatněná certifikovaná metodika. Dostupné z: https://mze.gov.cz/public/portal/mze/-q330049---CcjEZFcJ/system-hospodareni-s-cilem-omezit. [cit. 15. 5. 2026]. **6.2.4 Nevratnost záborů zemědělského půdního fondu a absence rekultivační strategie** Dokumentace SEA ani související územní opatření neobsahují dostatečné a přezkoumatelné řešení dlouhodobých a nevratných dopadů výstavby větrných elektráren na zemědělský půdní fond a půdní prostředí. Dokumentace sice uvádí, že zábor půdy je vyhodnocován jako dočasný a že „po 30 letech je stanovena rekultivace", neobsahuje však žádné konkrétní technické řešení odstranění staveb ani obnovy půdy po ukončení životnosti větrných elektráren. SEA ani územní opatření neuvádějí, v jakém rozsahu budou odstraňovány hlubinné betonové základy větrných elektráren, zda budou odstraněny podzemní kabelové trasy, jak bude řešena sanace zhutněných přístupových komunikací a manipulačních ploch, jakým způsobem bude obnovena původní půdní struktura, ani zda bude možné obnovit původní produkční a ekologické funkce půdy. Dokumentace současně připouští rozsáhlé technické zásahy do území, včetně budování komunikací, manipulačních ploch, skladovacích areálů, technické infrastruktury a hlubinných základů větrných elektráren. Územní opatření výslovně připouští realizaci zařízení pro skladování energie, rozsáhlých technických ploch a terénních úprav v okolí větrných elektráren.	

Poř.č.	Připomínkové místo	Číslo jednací	Článek	AO	Připomínka	Vyhodnocení
					Současně dokumentace předpokládá rozsáhlé budování dopravní infrastruktury, kdy odhad potřebných komunikací činí přibližně 1000 metrů komunikací na každý 1 km² akcelerační oblasti při předpokládané šířce komunikací přibližně 7 metrů. Dokumentace přitom sama uvádí, že tyto zásahy zahrnují nejen obslužné komunikace, ale také zpevněná prostranství, technické plochy a zařízení pro skladování energie. Přesto dokumentace neobsahuje žádné objektivní posouzení, zda bude po několika desetiletích provozu vůbec možné obnovit původní charakter zemědělské půdy a krajiny. Chybí vyhodnocení dlouhodobé degradace půdního profilu, změn půdní struktury, zhutnění podloží, možného narušení drenážních a melioračních systémů i dopadů ponechání podzemních konstrukcí v území. Dokumentace rovněž neobsahuje žádné finanční ani technické garance odstranění staveb po ukončení jejich životnosti. Není proto zřejmé, kdo a jakým způsobem zajistí odstranění rozsáhlých betonových konstrukcí, kabeláží, komunikací a technické infrastruktury ani jak bude zajištěna skutečná rekultivace území. Deklarovaná „dočasnost" záborů proto není objektivně doložena a z dokumentace naopak vyplývá vysoké riziko dlouhodobých až nevratných zásahů do zemědělského půdního fondu. Takový postup je v rozporu se zákonem č. 334/1992 Sb., o ochraně zemědělského půdního fondu, který ukládá povinnost chránit půdu jako základní přírodní bohatství a minimalizovat zásahy do jejích produkčních a ekologických funkcí. Současně je návrh v rozporu s principem prevence environmentálních škod, principem udržitelného rozvoje a se směrnicí Evropského parlamentu a Rady 2001/42/ES, protože dokumentace neobsahuje dostatečné vyhodnocení dlouhodobých a nevratných dopadů návrhu na půdu a krajinu. Dokumentace SEA je proto v této části nepřezkoumatelná. Návrh řešení: Požaduji doplnění podrobné a technicky konkrétní rekultivační strategie pro případ ukončení provozu větrných elektráren, včetně jednoznačného stanovení rozsahu odstranění hlubinných betonových základů, podzemních kabelových tras, komunikaci, manipulačních ploch a další technické infrastruktury. Současně požaduji doplnění odborného posouzení, zda je po ukončení provozu větrných elektráren reálně možné obnovit původní produkční, ekologické a hydrologické funkce zemědělské půdy a krajiny. Dokumentace musí dále obsahovat konkrétní technické parametry rekultivace, vyhodnocení dlouhodobých dopadů ponechání podzemních konstrukcí v území a finanční garance zajišťující odstranění staveb a obnovu území po skončení životnosti záměru. Pokud nebude možné uvedené nedostatky objektivně a přezkoumatelně odstranit, požaduji vypuštění akcelerační oblasti AOV47 – Bukovec a souvisejícího územního opatření z návrhu Změny č. 2 Územního rozvojového plánu ČR. Zdroje: ČESKO. Zákon č. 334/1992 Sb., o ochraně zemědělského půdního fondu, ve znění pozdějších předpisů [online]. Zákony pro lidi. Dostupné z: https://www.zakonyprolidi.cz/cs/1992-334. [cit. 18. 5. 2026]. EVROPSKÝ PARLAMENT A RADA EVROPSKÉ UNIE. Směrnice Evropského parlamentu a Rady 2001/42/ES ze dne 27. června 2001 o posuzování vlivů některých plánů a programů na životní prostředí [online]. EUR-Lex. Dostupné z: https://eur-lex.europa.eu/legal-content/CS/TXT/?uri=CELEX%3A32001L0042. [cit. 18. 5. 2026]. **<u>6.2.5 Nedostatečné vyhodnocení kumulativních záborů zemědělského půdního fondu a degradace půdy v širším území</u>** Dokumentace SEA neobsahuje dostatečné vyhodnocení kumulativních dopadů více navržených akceleračních oblastí na zemědělský půdní fond, krajinu a dlouhodobou kvalitu půdy v širším území. V bezprostředním okolí akcelerační oblasti AOV47 – Bukovec jsou současně navrhovány další akcelerační oblasti AOV48 – Chrbonín, AOV49 – Křeč a AOV50 – Obrataň. Tyto akcelerační oblasti představují společně rozsáhlý soubor větrných elektráren v leso-zemědělské krajině o celkové rozloze přibližně 3 152 ha s předpokládaným umístěním až 88 věží větrných elektráren a celkovým instalovaným výkonem přibližně 308 MW. Celkový předpokládaný zábor zemědělského půdního fondu u akceleračních oblastí AOV47 až AOV50 činí přibližně 13,29 ha. Významná část těchto záborů přitom připadá na půdy I. a II. třídy ochrany. U AOV47 činí zábor ZPF 3,98 ha, u AOV48 činí 1,81 ha, u AOV49 činí 4,61 ha a u AOV50 činí 2,89 ha.	

Poř.č.	Připomínkové místo	Číslo jednací	Článek	AO	Připomínka	Vyhodnocení
					Dokumentace SEA však tyto kumulativní zábory a jejich společný dopad na zemědělský půdní fond vůbec nevyhodnocuje. Posuzování jednotlivých akceleračních oblastí odděleně neodpovídá skutečnému rozsahu zásahu do krajiny ani požadavkům na hodnocení kumulativních a synergických vlivů. SEA současně neobsahuje regionální hodnocení kumulativní degradace půdy způsobené souběhem více technických zásahů, koncentrací infrastruktury a dlouhodobou fragmentací krajiny. Nedostatečně jsou vyhodnoceny také dopady budování přístupových komunikací, manipulačních ploch, kabelových tras, rozvoden, bateriových úložišť a rozsáhlých základových konstrukcí. Dokumentace dále nehodnotí dlouhodobé dopady utužení půdy, změn odtokových poměrů, omezení retenční schopnosti krajiny ani postupnou ztrátu ekologických funkcí půdy a dlouhodobou udržitelnost hospodaření v území. Strategie Evropské unie EU Soil Strategy for 2030 (2021) přitom upozorňuje, že degradace půdy, její fragmentace a trvalé zábory představují významné dlouhodobé environmentální riziko a že ochrana půdy je zásadní součástí ochrany biodiverzity, krajiny a klimatické stability. Současné odborné studie zároveň potvrzují, že fragmentace krajiny a technické zásahy mohou dlouhodobě oslabovat retenční schopnost půdy, stabilitu ekosystémů i odolnost krajiny vůči klimatické změně. Dokumentace SEA však dlouhodobé a kumulativní dopady více akceleračních oblastí na půdu a krajinu hodnotí pouze obecně a bez konkrétních dat, čímž neumožňuje objektivní posouzení skutečného rozsahu zásahů do zemědělského půdního fondu. Takový postup je v rozporu se zákonem č. 334/1992 Sb., o ochraně zemědělského půdního fondu, který ukládá povinnost chránit půdu jako základní přírodní bohatství. Současně je návrh v rozporu s principem udržitelného rozvoje území a se směrnicí Evropského parlamentu a Rady 2001/42/ES, protože neobsahuje dostatečné vyhodnocení dlouhodobých, kumulativních a synergických vlivů na půdu a krajinu. Dokumentace SEA je proto v této části nepřezkoumatelná. Návrh řešení: Požaduji doplnění komplexního regionálního vyhodnocení kumulativních dopadů akceleračních oblastí AOV47 – Bukovec, AOV48 – Chrbonín, AOV49 – Křeč a AOV50 – Obrataň na zemědělský půdní fond, krajinu a dlouhodobou kvalitu půdy. Současně požaduji doplnění vyhodnocení kumulativních dopadů doprovodné infrastruktury, zejména komunikací, manipulačních ploch, kabelových tras, rozvoden a bateriových úložišť, na půdní strukturu, vodní režim, retenční schopnost krajiny, ekologické funkce půdy a fragmentaci zemědělských ploch. Dále požaduji doplnění scénářového hodnocení dlouhodobé degradace krajiny a vyhodnocení dopadů na dlouhodobou udržitelnost hospodaření v území. Pokud nebude možné uvedené nedostatky objektivně a přezkoumatelně odstranit, požaduji vypuštění akcelerační oblasti AOV47 – Bukovec a souvisejícího územního opatření z návrhu Změny č. 2 Územního rozvojového plánu ČR. Zdroje EVROPSKÁ KOMISE. EU Soil Strategy for 2030 – Reaping the benefits of healthy soils for people, food, nature and climate [online]. Brussels: European Commission, 2021. Dostupné z: https://eur-lex.europa.eu/legal-content/EN/TXT/?uri=celex%3A52021DC0699. [cit. 18. 5. 2026]. ČESKO. Zákon č. 334/1992 Sb., o ochraně zemědělského půdního fondu, ve znění pozdějších předpisů [online]. Zákony pro lidi. Dostupné z: https://www.zakonyprolidi.cz/cs/1992-334. [cit. 18. 5. 2026]. EVROPSKÝ PARLAMENT A RADA EVROPSKÉ UNIE. Směrnice Evropského parlamentu a Rady 2001/42/ES ze dne 27. června 2001 o posuzování vlivů některých plánů a programů na životní prostředí [online]. EUR-Lex. Dostupné z: https://eur-lex.europa.eu/legal-content/CS/TXT/?uri=CELEX%3A32001L0042. [cit. 18. 5. 2026]. **6.2.6 Degradace zemědělské půdy** Navržené vymezení akcelerační oblasti AOV47 – Bukovec představuje významný zásah do půdního a hydrologického systému krajiny a je v rozporu s cíli ochrany půdy, retenční schopnosti území a klimatické odolnosti formulovanými ve strategii European Commission EU Soil Strategy for 2030 (2021). Strategie požaduje prevenci degradace půdy, omezení záborů kvalitní zemědělské půdy, ochranu půdních funkcí a zachování schopnosti krajiny zadržovat vodu a zmírňovat dopady klimatické změny. **Dokumentace SEA hodnotí vliv na zemědělský půdní fond jako akceptovatelný, avšak nehodnotí dlouhodobé dopady výstavby větrných elektráren na půdní strukturu, infiltrační schopnost půdy, retenční funkci krajiny ani produkční schopnost zemědělských pozemků.**	

Poř.č.	Připomínkové místo	Číslo jednací	Článek	AO	Připomínka	Vyhodnocení
					Studie Li et al. (2024) potvrzuje, že výstavba větrných elektráren vede k poklesu organického uhlíku, dusíku, fosforu a draslíku v půdě a současně způsobuje zhutnění půdy, narušení půdní struktury a snížení infiltrační schopnosti krajiny. Studie Emenhiser (2020) dále potvrzuje, že těžká stavební technika vytváří výrazně zhutněné zóny v okolí turbín a přístupových komunikací, přičemž negativní dopady na půdní strukturu a výnosy zemědělských kultur mohou přetrvávat řadu let po dokončení výstavby. Výzkum K. Xu et al. (2025) současně upozorňuje, že výstavba větrných parků vede k trvalému záboru půdy, odstraňování vegetace a narušení retenční schopnosti krajiny, přičemž doporučuje preferovat méně kvalitní nebo již degradované plochy před využíváním nejkvalitnějších zemědělských půd. Studie současně upozorňuje, že výstavba větrných parků vede k trvalému záboru půdy, odstraňování vegetace a narušení retenční schopnosti krajiny. SEA však tyto dlouhodobé dopady na kvalitu půdy, retenční schopnost krajiny a produkční funkci zemědělského půdního fondu vůbec nehodnotí. Dokumentace je proto v této části nepřezkoumatelná a neumožňuje objektivně posoudit skutečné dopady návrhu na zemědělskou půdu, hydrologickou stabilitu území a klimatickou resilienci krajiny. Návrh řešení: Požaduji doplnění použitelného hodnocení dlouhodobých dopadů na zemědělský půdní fond, infiltrační schopnost půdy, retenční funkce krajiny, produkční schopnost zemědělských pozemků a klimatickou resilienci území, včetně vyhodnocení zhutnění půdy, eroze, ztráty organické hmoty a dlouhodobé degradace půdních funkcí. Pokud nebude možné uvedené nedostatky objektivně a přezkoumatelně odstranit, požaduji vypuštění akcelerační oblasti AOV47 – Bukovec a souvisejícího územního opatření z návrhu Změny č. 2 Územního rozvojového plánu ČR. Zdroje: EVROPSKÁ KOMISE. EU Soil Strategy for 2030 – Reaping the benefits of healthy soils for people, food, nature and climate [online]. Brussels: European Commission, 2021. Dostupné z: https://eur-lex.europa.eu/legal-content/EN/TXT/?uri=celex%3A52021DC0699. [cit. 18. 5. 2026]. LI, Lin et al. Effects of Wind Farm Construction on Soil Nutrients and Vegetation: A Case Study of Linxiang Wind Farm in Hunan Province [online]. Sustainability, 2024. Dostupné z: https://www.mdpi.com/2071-1050/16/15/6350. [cit. 15. 5. 2026]. EMENHISER, C. Post Windfarm Installation Impacts on Soil Properties and Crop Response in the Midwest [online]. Purdue University, 2020. Dostupné z: https://hammer.purdue.edu/articles/thesis/Post_Windfarm_Installation_Impacts_on_Soil_Properties_and_Crop_Response_in_the_Midwest/13353602/files/25741082.pdf. [cit. 15. 5. 2026]. XU, K. et al. Land use impacts the environmental benefits of wind energy farms in China [online]. Communications Earth & Environment, 2025. Dostupné z: https://www.nature.com/articles/s43247-025-02833-w. [cit. 15. 5. 2026]. **<u>6.2.7 Změny mikroklimatu a vysušování zemědělské krajiny</u>** **Dokumentace SEA vůbec nehodnotí mikroklimatické dopady větrných elektráren na zemědělskou krajinu, přestože současné odborné výzkumy potvrzují jejich vliv na teplotní režim, proudění vzduchu, půdní vlhkost a evapotranspiraci. Návrh AOV47 – Bukovec je proto v rozporu s cíli strategie European Commission EU Strategy on Adaptation to Climate Change (2021), která zdůrazňuje nutnost zvyšování odolnosti krajiny vůči suchu, ochrany retenční schopnosti území a prevence dalších zásahů zvyšujících klimatickou zranitelnost krajiny.** Studie Wang et al. (2023), založená na satelitních datech a dlouhodobém monitoringu, prokazuje statisticky významné vysušování povrchových vrstev půdy v blízkosti větrných elektráren, zejména během letního období a v oblastech citlivých na sucho. Studie Zhou et al. (2012) současně prokázala změny přízemního mikroklimatu a zvýšení nočních teplot v okolí rozsáhlých větrných parků v důsledku turbulentního míchání atmosféry. Přehledová studie Ze et al. (2024) potvrzuje, že turbulence vytvářená rotory může měnit proudění vzduchu, distribuci vlhkosti, evapotranspiraci a hydrologické procesy v krajině. Studie Liu et al. (2022) dále upozorňuje, že změny mikroklimatu vyvolané větrnými farmami mohou ovlivňovat vegetační sezónu, vodní bilanci krajiny a spotřebu vody vegetací, což může přispívat k vysušování půdy. Dokumentace SEA však tyto mikroklimatické dopady vůbec nevyhodnocuje, přestože mohou významně ovlivnit půdní vlhkost, retenční schopnost krajiny a stabilitu zemědělské produkce.	

Poř.č.	Připomínkové místo	Číslo jednací	Článek	AO	Připomínka	Vyhodnocení
					Dokumentace je proto v této části nepřezkoumatelná a neumožňuje objektivně posoudit možné dopady návrhu na mikroklima krajiny, půdní vlhkost a hydrologickou stabilitu území. Návrh řešení: Požaduji doplnění mikroklimatického hodnocení vlivů větrných elektráren, posouzení změn proudění vzduchu, evapotranspirace a půdní vlhkosti, vyhodnocení rizik vysušování zemědělské krajiny a doplnění hodnocení dopadů na retenční schopnost území, klimatickou odolnost krajiny a stabilitu zemědělské produkce. Pokud nebude možné uvedené nedostatky objektivně a přezkoumatelně odstranit, požaduji vypuštění akcelerační oblasti AOV47 – Bukovec a souvisejícího územního opatření z návrhu Změny č. 2 Územního rozvojového plánu ČR. Zdroje: EUROPEAN COMMISSION. Forging a climate-resilient Europe – the new EU Strategy on Adaptation to Climate Change [online]. Brussels, 2021. Dostupné z: https://climate.ec.europa.eu/eu-action/adaptation-climate-change/eu-adaptation-strategy_en. [cit. 15. 5. 2026]. WANG, Gang et al. Wind farms dry surface soil in temporal and spatial variation [online]. Science of the Total Environment, 2023. Dostupné z: https://www.sciencedirect.com/science/article/pii/S0048969722063926. [cit. 15. 5. 2026]. ZHOU, Liming et al. Climate impacts of wind power [online]. Nature Climate Change, 2012. Dostupné z: https://www.nature.com/articles/nclimate1505. [cit. 15. 5. 2026]. ZE, Jia et al. Localized Eco-climatic Impacts of Onshore Wind Farms: A Review [online]. Journal of Resources and Ecology, 2024. Dostupné z: https://bioone.org/journals/journal-of-resources-and-ecology/volume-15/issue-1/j.issn.1674-764x.2024.01.013/Localized-Eco-Climatic-Impacts-of-Onshore-Wind-Farms—A/10.5814/j.issn.1674-764x.2024.01.013.short. [cit. 15. 5. 2026]. LIU, Z. et al. Can wind farms change the phenology of grassland in Inner Mongolia? [online]. Science of the Total Environment, 2022. Dostupné z: https://www.sciencedirect.com/science/article/abs/pii/S0048969722021702. [cit. 15. 5. 2026]. **6.2.8 Dopady na vegetaci, produktivitu půdy a vodní režim krajiny** Dokumentace SEA nehodnotí dlouhodobé dopady větrných elektráren na vegetační produktivitu, vodní režim krajiny a ekologickou stabilitu zemědělských ploch. Návrh AOV47 – Bukovec je proto v rozporu s cíli nařízení European Parliament Nature Restoration Regulation (2024), které zdůrazňuje nutnost obnovy degradovaných ekosystémů, ochrany funkcí půdy a vegetace a zvyšování ekologické stability krajiny. Studie Liu et al. (2024) potvrzuje, že větrné farmy vedou ke zvýšení povrchové teploty a ke snížení čisté primární produkce vegetace (NPP), přičemž nejvýraznější dopady byly zaznamenány v oblastech s kvalitní půdou a intenzivním vegetačním krytem. Přehledová studie Armstrong et al. (2014) současně upozorňuje, že změny turbulence, půdní vlhkosti a mikroklimatu mohou ovlivňovat aktivitu půdních mikroorganismů, urychlovat mineralizaci organické hmoty a narušovat koloběh uhlíku mezi půdou, vegetací a atmosférou. Studie Su et al. (2025) dále potvrzuje, že větrné farmy mohou ovlivňovat uhlíkové a vodní toky v krajině, evapotranspiraci i vegetační dynamiku, a to prostřednictvím změn mikroklimatu a půdní vlhkosti. Dokumentace SEA však tyto dlouhodobé ekologické a mikroklimatické dopady na zemědělskou krajinu vůbec neposuzuje, přestože mohou vést ke kumulativní degradaci krajinných funkcí a ke snížení ekologické stability území. Dokumentace je proto v této části nepřezkoumatelná a neumožňuje objektivně posoudit možné dopady návrhu na vegetaci, vodní režim krajiny a ekologickou stabilitu zemědělského území. Návrh řešení: Požaduji doplnění hodnocení dlouhodobých dopadů na vegetační produktivitu, vodní režim krajiny, uhlíkové a vodní toky, půdní mikroorganismy a ekologickou stabilitu území, včetně vyhodnocení změn mikroklimatu, evapotranspirace a vegetační dynamiky v důsledku provozu větrných elektráren. Pokud nebude možné uvedené nedostatky objektivně a přezkoumatelně odstranit, požaduji vypuštění akcelerační oblasti AOV47 – Bukovec a souvisejícího územního opatření z návrhu Změny č. 2 Územního rozvojového plánu ČR. Zdroje: EUROPEAN PARLIAMENT AND COUNCIL. Regulation on nature restoration [online]. Official Journal of the European Union, 2024. Dostupné z: https://environment.ec.europa.eu/topics/nature-and-biodiversity/nature-restoration-law_en. [cit. 15. 5. 2026].	

Poř.č.	Připomínkové místo	Číslo jednací	Článek	AO	Připomínka	Vyhodnocení
					LIU, L. et al. Wind farms increase land surface temperature and reduce vegetation productivity [online]. Environmental Advances, 2024. Dostupné z: https://www.sciencedirect.com/science/article/pii/S2666683924000075. [cit. 15. 5. 2026]. ARMSTRONG, Alona et al. Wind farm and solar park effects on plant–soil carbon cycling: uncertain impacts of changes in ground-level microclimate [online]. Global Change Biology, 2014. Dostupné z: https://pmc.ncbi.nlm.nih.gov/articles/PMC4255238/. [cit. 15. 5. 2026]. SU, N. et al. Impact pathways of wind farms on grassland carbon and water fluxes [online]. Journal of Environmental Management, 2025. Dostupné z: https://www.sciencedirect.com/science/article/abs/pii/S0301479725020122. [cit. 15. 5. 2026]. **6.2.9 Eroze, hydrologické změny a destabilizace půdního prostředí** **Dokumentace SEA neobsahuje dostatečné vyhodnocení hydrologických, geotechnických a erozních dopadů spojených s budováním přístupových komunikací, manipulačních ploch a rozsáhlých zemních prací souvisejících s výstavbou větrných elektráren.** **SEA současně nehodnotí změny povrchového odtoku, neposuzuje riziko vodní eroze, neobsahuje analýzu odnosu půdy ani nehodnotí dlouhodobé dopady technických zásahů na stabilitu svahů, vsakování vody a hydrologické procesy v krajině. Dokumentace rovněž neobsahuje regionální erozní model ani objektivní vyhodnocení dlouhodobých erozních dopadů.** Návrh je proto v rozporu s požadavky směrnice European Union Water Framework Directive (2000), která požaduje ochranu hydrologických funkcí krajiny, prevenci zhoršování stavu vodních útvarů a omezení zásahů negativně ovlivňujících vsakování vody, odtokové poměry a stabilitu půdního prostředí. Strategický dokument European Commission EU Soil Strategy for 2030 (2021) současně upozorňuje, že zhutňování půdy, eroze a technická fragmentace krajiny představují významné faktory degradace půdy a snižování retenční schopnosti území. Studie Xia et al. (2025) potvrzuje, že výstavba větrných elektráren a souvisejících komunikací vede k významnému narušení vegetačního krytu, zvýšení eroze půdy a destabilizaci svahových poměrů, přičemž nejvýznamnějším zdrojem degradace jsou právě přístupové komunikace a stavební zásahy v terénu. Studie současně upozorňuje, že v horských a svažitých oblastech dochází po výstavbě větrných parků k výraznému nárůstu erozních procesů. Studie Mier-Valderrama et al. (2024) současně potvrzuje, že rozsáhlé energetické projekty mohou významně měnit odtokové poměry, erozi půdy a sedimentační procesy v krajině, přičemž zdůrazňuje potřebu použitelného hodnocení hydrologických dopadů energetických staveb. Studie Wang et al. (2023) dále potvrzuje, že provoz větrných elektráren může významně snižovat půdní vlhkost a zvyšovat vysušování povrchových vrstev půdy, což může dále zvyšovat citlivost krajiny vůči erozi a degradaci půdního prostředí. Dokumentace SEA však neobsahuje regionální geotechnické hodnocení ani posouzení kumulativních hydrologických a erozních dopadů souvisejících s koncentrací energetické infrastruktury v širším území. Dokumentace současně dostatečně nehodnotí erozní a hydrologické dopady spojené s odlesňováním, kácením dřevin a odstraňováním vegetačního krytu v souvislosti s budováním infrastruktury větrných elektráren. **Viz rozložení rizika v lokalitě, kde právě nejvíce erozně stabilizované půdy jsou předmětem** vymezení AOV 47:  *Obr.: Mapa vymezení akcelerační oblasti AOV47 – Bukovec s legendou zobrazující typy pozemků, ochranná pásma, kategorie zemědělského a lesního půdního fondu a erozně ohrožené plochy*	

Poř.č.	Připomínkové místo	Číslo jednací	Článek	AO	Připomínka	Vyhodnocení
					Dokumentace je proto v této části nepřezkoumatelná a neumožňuje objektivně posoudit možné dopady návrhu na erozi půdy, stabilitu svahů, hydrologické procesy a stabilitu půdního prostředí. Takový postup je v rozporu s požadavkem ochrany půdy před degradací podle zákona č. 334/1992 Sb., o ochraně zemědělského půdního fondu. Současně je návrh v rozporu s principem prevence environmentálních škod a s požadavky směrnice European Union Water Framework Directive (2000), která ukládá povinnost chránit hydrologické funkce krajiny a předcházet zhoršování stavu vodních útvarů. Návrh řešení: Požaduji doplnění regionálního geotechnického a hydrologického hodnocení, posouzení erozních procesů, změn povrchového odtoku a stability svahů, analýzy odnosu půdy a vyhodnocení dopadů přístupových komunikací a zemních prací na hydrologické procesy a stabilitu půdního prostředí. Současně požaduji doplnění regionálního erozního modelu a kumulativního hodnocení hydrologických a erozních dopadů technických zásahů v celé akcelerační oblasti a jejím širším okolí. Pokud nebude možné uvedené nedostatky objektivně a přezkoumatelně odstranit, požaduji vypuštění akcelerační oblasti AOV47 – Bukovec a souvisejícího územního opatření z návrhu Změny č. 2 Územního rozvojového plánu ČR. Zdroje: EUROPEAN UNION. Directive 2000/60/EC establishing a framework for Community action in the field of water policy (Water Framework Directive) [online]. Official Journal of the European Communities, 2000. Dostupné z: https://eur-lex.europa.eu/legal-content/EN/TXT/?uri=CELEX:32000L0060. [cit. 15. 5. 2026]. EUROPEAN COMMISSION. EU Soil Strategy for 2030: Reaping the benefits of healthy soils for people, food, nature and climate [online]. Brussels, 2021. Dostupné z: https://environment.ec.europa.eu/publications/eu-soil-strategy-2030_en. [cit. 15. 5. 2026]. XIA, Z. et al. Assessment of forest disturbance and soil erosion in wind farm project using satellite observations [online]. Resources, Conservation and Recycling, 2025. Dostupné z: https://www.sciencedirect.com/science/article/abs/pii/S0921344924005275. [cit. 13. 5. 2026]. MIER-VALDERRAMA, L. et al. Evaluating soil erosion and runoff dynamics in a humid tropical watershed under utility-scale solar development [online]. International Soil and Water Conservation Research, 2024. Dostupné z: https://www.sciencedirect.com/science/article/pii/S2095633923000850. [cit. 15. 5. 2026]. WANG, Gang et al. Wind farms dry surface soil in temporal and spatial variation [online]. Science of the Total Environment, 2023. Dostupné z: https://www.sciencedirect.com/science/article/abs/pii/S0048969722063926. [cit. 15. 5. 2026]. ČESKO. Zákon č. 334/1992 Sb., o ochraně zemědělského půdního fondu, ve znění pozdějších předpisů [online]. Zákony pro lidi. Dostupné z: https://www.zakonyprolidi.cz/cs/1992-334. [cit. 18. 5. 2026]. **6.3 Rozpor s ochranou lesa a ochranou pozemků určených k plnění funkcí lesa (PUPFL)** **<u>6.3.1 Nedostatečné vyhodnocení záborů pozemků určených k plnění funkcí lesa (PUPFL)</u>** Dokumentace SEA nedostatečně hodnotí rozsah a dlouhodobé dopady záborů pozemků určených k plnění funkcí lesa (PUPFL) v akcelerační oblasti AOV47 – Bukovec. **Z dokumentace vyplývá, že akcelerační oblast AOV – Bukovec má rozlohu 11,8 km², z čehož lesní pozemky tvoří přibližně 51,58 % území. Jedná se tedy o území, které je z více než poloviny tvořeno souvislým lesním komplexem. Ostatně většinu z těchto lesů tvoří les Bukovec podle kterého je AOV pojmenována!** SEA sice připouští zásahy do lesních porostů, neobsahuje však adekvátní vyčíslení záborů pozemků při stavbě, vyhodnocení rozsahu odlesnění, analýzu dlouhodobé ztráty ekologických funkcí lesa ani objektivní posouzení kumulativních dopadů fragmentace lesních porostů. **Dokumentace současně adekvátně nehodnotí rozsah zásahů souvisejících s budováním komunikací, manipulačních ploch, kabelových tras a rozsáhlých základových konstrukcí. SEA přitom předpokládá možnost realizace rozsáhlých technických staveb v lesních porostech a v území s významným podílem lesní krajiny.** Dokumentace však neprokazuje, že rozsah zásahů do PUPFL byl minimalizován. Takový postup je v rozporu se zákonem č. 289/1995 Sb., lesní zákon, který ukládá povinnost chránit pozemky určené k plnění funkcí lesa a omezit jejich odnímání pouze na nezbytné případy.	

Poř.č.	Připomínkové místo	Číslo jednací	Článek	AO	Připomínka	Vyhodnocení
					Současně je návrh v rozporu s lesním zákonem, podle kterého musí být při dotčení PUPFL přednostně využívána jiná řešení a zásahy do lesa musí být minimalizovány. Dokumentace SEA je proto v této části nepřezkoumatelná. Návrh řešení: Požaduji doplnění adekvátního vyhodnocení záborů PUPFL, přesného vyčíslení rozsahu odlesnění, analýzy dlouhodobých dopadů na funkce lesa a objektivního posouzení minimalizace zásahů do lesních pozemků. Pokud nebude možné uvedené nedostatky objektivně a přezkoumatelně odstranit, požaduji vypuštění akcelerační oblasti AOV47 – Bukovec a souvisejícího územního opatření z návrhu Změny č. 2 Územního rozvojového plánu ČR. Zdroje: ČESKÁ REPUBLIKA. Zákon č. 289/1995 Sb., o lesích (lesní zákon) [online]. Dostupné z: https://www.zakonyprolidi.cz/cs/1995-289. [cit. 15. 5. 2026]. **6.3.2 Nesprávné a nepřezkoumatelné hodnocení záborů a fragmentace pozemků určených k plnění funkcí lesa (PUPFL)** Dokumentace SEA závažným způsobem podceňuje rozsah zásahů do pozemků určených k plnění funkcí lesa (PUPFL) a nesprávně hodnotí jejich dopady jako zanedbatelné. SEA uvádí, že u pozemků určených k plnění funkcí lesa dojde pouze k dočasným záborům v rozsahu přibližně 400 m² pro jednu větrnou elektrárnu a maximálně 1000 m² pro přístupové komunikace, přičemž vliv na les označuje za zanedbatelný a bez vlivu na ekologické funkce lesa. Současně dokumentace neobsahuje žádné technické ani prostorové vyhodnocení skutečného rozsahu stavebních zásahů, manipulačních ploch, transportních tras, základových konstrukcí ani nutného rozšíření a zpevnění lesních komunikací. Citace SEA: *U PUPFL (jen hospodářský les) nastane dočasný zábor pro přístupové komunikace v rozsahu max. 1000 m2. Pro umístění samotných VTE je dočasný zábor PUPFL 400 m2 pro jednu VTE. Vliv zanedbatelný v době výstavby a po celou dobu existence VTE!! Potenciální trvalý vliv (výstavba rozvoden apod. jako trvalých staveb) je zanedbatelný. Uplatnění AO nebude mít vliv na ekologické funkce lesa!! Podmínky a zmírňující opatření ÚO: Vliv zanedbatelný, podmínky nestanoveny.* *Opatření SEA: Bez dalšího návrhu dle SEA.* *Bodové ohodnocení 0* Citace UO: *Součástí akcelerační oblasti jsou lesní porosty vytvářející významný krajinný prvek typu les. Zároveň se jedná o biotopy druhů citlivých ke střetu VTE a zvláště chráněných druhů. Dotčenými lesními porosty protékají vodní toky představující další významný krajinný prvek. Zásah do těchto ploch musí být minimalizován následujícími způsoby:* *1. Při umísťování OZE a související infrastruktury respektovat plochy s výskytem nelesních dřevin, jedná se především o remízky a linie křovin na bývalých mezích. Případné zábory těchto biotopů musí být kompenzovány novými výsadbami. Plochy nových výsadeb dřevin musí odpovídat alespoň 1,5násobku původní rozlohy a musí být umístěny ve vzdálenosti minimálně 300 m od paty stožáru nejbližší VTE.* *2. Kácení dřevin na lesních pozemcích i v nelesní zeleni pro potřeby umístění záměrů OZE a související infrastruktury bude probíhat jen v období mimo hnízdění ptáků (tj. mimo březen–červenec).* *3. Obslužné komunikace, příjezdové cesty a technické plochy budou přednostně navrhovány s použitím propustných a vodu vsakujících materiálů. Použití nepropustných povrchů bude omezeno na technologicky nezbytné části a doplněno systémem vsakování nebo retence.* Další citace UO: *Zařízení pro ukládání elektřiny mají obvykle podobu jednoho nebo více lodních kontejnerů, často v oploceném areálu, přičemž kapacita jednotlivých realizovaných úložišť, a tím i jejich plošná výměra, se v posledních letech dynamicky zvyšuje. V rámci ÚO je stanovena podmínka max. výměry areálů určených pro skladování elektřiny, a to do 0,06 ha v rámci jednoho záměru OZE a 1,8 ha pro celou AO. Prostupnost krajiny pro člověka by neměla být omezena, naopak lze očekávat mírně pozitivní vliv realizací nových přístupových komunikací.!!*** **Tento závěr je zcela nepřiměřeně zjednodušený a naprosto neodpovídá skutečnému rozsahu zásahů vzhledem k rozsahu plánované výstavby.** Tento závěr je v přímém rozporu se samotným územním opatřením, které připouští rozsáhlé zásahy do lesních porostů, vznik nových komunikací,	

Poř.č.	Připomínkové místo	Číslo jednací	Článek	AO	Připomínka	Vyhodnocení
					technických ploch, zásahy do biotopů a potřebu následných kompenzačních opatření. Územní opatření současně stanovuje povinnost náhradních výsadeb, omezení kácení a ochranu biotopů citlivých druhů, čímž samo potvrzuje existenci významných zásahů do lesního prostředí. Dokumentace SEA současně zcela ignoruje skutečný rozsah stavebních prací potřebných pro realizaci větrných elektráren o výšce až 250 m. Nehodnotí rozsah kácení lesních porostů pro transport nadrozměrných dílů, nutnost budování a rozšiřování přístupových komunikací, rozsah manipulačních a montážních ploch, rozsah zpevněných ploch pro těžkou techniku a jeřáby, kumulativní dopady při realizaci až 33 větrných elektráren ani dlouhodobou fragmentaci souvislého lesního komplexu. **Dokumentace SEA ani samotné územní opatření vůbec neřeší a nehodnotí devastující způsob výstavby takovýchto obrovských staveb (a ani případné kompenzace), a tomu odpovídající rozměry jednotlivých dílů (tubus u paty má průměr cca 10m a násobnou výšku, jedna lopatka má délku 80m), nutnost výstavby přístupových komunikací do celé lesní oblasti (nejžádanější místa na výstavbu z hlediska údajů o povětrnosti jsou na zalesněných hřebenech oblasti), které vyžadují takový zábor (a vykácení!) lesních pozemků násobně přesahující v SEA uvedený limit 1000 m2 (odpovídá pruhu volného pozemku pouze 10x100 m), stejně tak staveniště násobně přesáhne limit záboru 400 m2 (plocha nutná pro přístup těžkých mixů na beton, které jezdí minimálně po 4 najednou (jde až o 2000 m3 betonu na jeden základ při výšce stroje 250m), plocha nutná pro základy na jeřáb, manipulaci s díly VTE, parkování dalších vozidel). Dále u každé VTE se musí vybudovat základy pro příslušný jeřáb, který má rozměry a hmotnost cca jako VTE. Přístupové komunikace do lesa se musí nejen vykácet, ale i významně zpevnit a to v šíři minimálně 10m. Naplnění povolených limitů AOV 47 (33 věží) s adekvátními odstupy věží proto znamená naprostou devastaci zdejších lesů, jedná se o rozsáhlý souvislý pás lesů, který bude výstavbou zcela zničen ve jménu tzv. ekologie a obnovitelných zdrojů energie. Dokumentace tedy naprosto podceňuje, resp. ignoruje rozsah zásahů spojených s výstavbou komunikací, manipulačních ploch a fragmentací lesních porostů.** Dokumentace rovněž nehodnotí dopady na stabilitu lesních porostů, vodní režim krajiny, mikroklimatické poměry ani zvýšenou zranitelnost lesních ekosystémů, které jsou již nyní oslabeny důsledky kůrovcových kalamit a polomů. SEA přitom současně připouští realizaci nových přístupových komunikací a rozsáhlých technických areálů pro ukládání energie až do rozsahu 1,8 ha pro celou akcelerační oblast. Z dokumentace rovněž vyplývá, že akcelerační oblast AOV47 – Bukovec je z více než poloviny tvořena lesními porosty. V podmínkách rozsáhlého souvislého lesního komplexu proto nelze tvrdit, že realizace až 33 větrných elektráren v akcelerační oblasti nebude mít vliv na ekologické funkce lesa. Takový postup je v rozporu se zákonem č. 289/1995 Sb., lesní zákon, podle kterého je nutné chránit pozemky určené k plnění funkcí lesa, minimalizovat zásahy do lesních pozemků a přednostně využívat jiná řešení mimo lesní pozemky. Současně je návrh v rozporu s principem prevence a principem předběžné opatrnosti podle zákona č. 17/1992 Sb., o životním prostředí. Dokumentace SEA je proto v této části nepřezkoumatelná, neboť neobsahuje objektivní a odborně podložené vyhodnocení skutečného rozsahu zásahů do PUPFL ani jejich kumulativních a dlouhodobých dopadů. Návrh řešení: Požaduji doplnění přezkoumatelného vyhodnocení skutečných záborů PUPFL na základě modelu/studie rozsahu výstavby VTE o výšce 250m, rozsahu kácení lesních porostů, rozsahu manipulačních a montážních ploch, přístupových komunikací a technické infrastruktury včetně objektivního vyhodnocení kumulativních dopadů fragmentace lesních porostů na ekologické funkce lesa, vodní režim a stabilitu krajiny. Současně požaduji doplnění variantního řešení minimalizujícího zásahy do lesních pozemků a prokázání, že nebylo možné využít jiné lokality s menším dopadem na PUPFL. Pokud nebude možné uvedené nedostatky objektivně a přezkoumatelně odstranit, požaduji vypuštění akcelerační oblasti AOV47 – Bukovec a souvisejícího územního opatření z návrhu Změny č. 2 Územního rozvojového plánu ČR. Zdroje: ČESKÁ REPUBLIKA. Zákon č. 289/1995 Sb., o lesích (lesní zákon) [online]. Dostupné z: https://www.zakonyprolidi.cz/cs/1995-289. [cit. 15. 5. 2026].	

Poř.č.	Připomínkové místo	Číslo jednací	Článek	AO	Připomínka	Vyhodnocení
					ČESKÁ REPUBLIKA. Zákon č. 17/1992 Sb., o životním prostředí [online]. Dostupné z: https://www.zakonyprolidi.cz/cs/1992-17. [cit. 15. 5. 2026]. **6.3.3 Fragmentace lesních porostů a zásahy do významných krajinných prvků (VKP)** **Les je významný krajinný prvek.** K významným krajinným prvkům (dále jen „VKP"): VKP tvoří základní prvek obecné ochrany přírody a krajiny podle § 3 odst. 1 písm. b) ZOPK. Jejich ochrana je veřejným zájmem a vychází z jejich ekologické, stabilizační a estetické funkce v krajině. VKP je nutné chápat jako funkční součást krajinné struktury, jejíž význam spočívá nejen v jejím prostorovém vymezení, ale zejména ve schopnosti udržovat ekologickou stabilitu a zajišťovat vazby v krajině. **Zásahy do VKP proto nelze posuzovat izolovaně, ale vždy ve vztahu k jejich širším ekologickým funkcím a návaznosti na územní systém ekologické stability.** Dokumentace SEA nedostatečně hodnotí rozsah fragmentace lesních porostů a zásahů do významných krajinných prvků (VKP), přestože sama potvrzuje přítomnost rozsáhlých lesních komplexů, vodních toků, remízků, liniové zeleně a dalších ekologicky významných krajinných struktur v území akcelerační oblasti AOV47 – Bukovec. Územní opatření výslovně uvádí, že součástí akcelerační oblasti jsou lesní porosty vytvářející významný krajinný prvek typu les a že dotčenými lesními porosty protékají vodní toky představující další významný krajinný prvek. Současně dokumentace připouští zásahy do remízků, liniové zeleně a nelesních dřevin, když stanovuje pouze jejich částečnou kompenzaci novými výsadbami. Dokumentace dále uvádí, že v území se nachází mimolesní zeleň, skupiny stromů, pozůstatky remízů a liniové zeleně a že lze očekávat negativní dopady na tyto porosty v souvislosti s budováním přístupových komunikací a manipulačních ploch. Přesto SEA označuje vlivy na krajinnou strukturu, ekologickou stabilitu a funkce lesa za zanedbatelné nebo pouze mírně negativní, aniž by objektivně vyhodnotila rozsah fragmentace souvislých lesních porostů, dopady nových komunikací a technických koridorů, přerušení krajinných vazeb, narušení migrační prostupnosti území, kumulativní zásahy do VKP ani dlouhodobé dopady na ekologickou stabilitu krajiny. Dokumentace současně připouští vznik nových fyzických a vizuálních bariér v území a sama konstatuje existenci migračního koridoru zvláště chráněných druhů velkých savců. Současně dokumentace výslovně potvrzuje, že některé biotopy v lokalitě vytvářejí přirozený přechod mezi lesem a bezlesím. Tyto krajinné přechody přitom představují ekologicky mimořádně cenné struktury s významnou funkcí pro biodiverzitu, migraci druhů a stabilitu krajiny. Dokumentace SEA však neobsahuje analýzu, jak budou tyto krajinné struktury ovlivněny realizací až 33 větrných elektráren v akcelerační oblasti AOV47 – Bukovec, rozsáhlé dopravní infrastruktury, manipulačních ploch a technického zázemí. Takový postup je v rozporu se zákonem č. 114/1992 Sb., o ochraně přírody a krajiny, podle kterého jsou významné krajinné prvky chráněny před poškozováním a ničením. Samotné odůvodnění územního opatření přitom tuto zákonnou ochranu výslovně připomíná. Současně je návrh v rozporu s principem ekologické stability krajiny, principem prevence a principem předběžné opatrnosti podle zákona č. 17/1992 Sb., o životním prostředí. Dokumentace SEA je proto v této části nepřezkoumatelná, neboť neobsahuje objektivní a odborně podložené vyhodnocení skutečných dopadů fragmentace krajiny a zásahů do významných krajinných prvků. Návrh řešení: Požaduji doplnění adekvátního vyhodnocení dopadů fragmentace lesních porostů a zásahů do významných krajinných prvků, zejména lesů, vodních toků, remízků, liniové zeleně a krajinných přechodů mezi lesem a bezlesím. Současně požaduji doplnění objektivního posouzení dopadů nových komunikací, manipulačních ploch a technických koridorů na ekologickou stabilitu krajiny, migrační prostupnost území a funkčnost významných krajinných prvků. Pokud nebude možné uvedené nedostatky objektivně a přezkoumatelně odstranit, požaduji vypuštění akcelerační oblasti AOV47 – Bukovec a souvisejícího územního opatření z návrhu Změny č. 2 Územního rozvojového plánu ČR. Zdroje: ČESKÁ REPUBLIKA. Zákon č. 114/1992 Sb., o ochraně přírody a krajiny [online]. Dostupné z: https://www.zakonyprolidi.cz/cs/1992-114. [cit. 15. 5. 2026].	

Poř.č.	Připomínkové místo	Číslo jednací	Článek	AO	Připomínka	Vyhodnocení
					ČESKÁ REPUBLIKA. Zákon č. 17/1992 Sb., o životním prostředí [online]. Dostupné z: https://www.zakonyprolidi.cz/cs/1992-17. [cit. 15. 5. 2026]. **6.3.4 Nevyhodnocení kumulativních dopadů souvislého pásu akceleračních oblastí na lesní ekosystémy a PUPFL** Dokumentace SEA neobsahuje objektivní a přezkoumatelné vyhodnocení kumulativních dopadů souvislého pásu akceleračních oblastí AOV47 – Bukovec, AOV48 – Chrbonín, AOV49 – Křeč a AOV50 – Obratáň na lesní ekosystémy, pozemky určené k plnění funkcí lesa (PUPFL), migrační prostupnost krajiny a ekologickou stabilitu širšího území. Z předložených podkladů vyplývá, že v rámci uvedených akceleračních oblastí je uvažováno celkem až 88 větrných elektráren: AOV47 – Bukovec – 33 VTE, AOV48 – Chrbonín – 13 VTE, AOV49 – Křeč – 24 VTE a AOV50 – Obratáň – 18 VTE. Současně se jedná o rozsáhlé území s významným zastoupením PUPFL: AOV47 – 51,58 % PUPFL, AOV48 – 49,32 % PUPFL, AOV49 – 22,71 % PUPFL a AOV50 – 35,29 % PUPFL. **Dokumentace jednotlivé akcelerační oblasti hodnotí převážně izolovaně, aniž by objektivně posoudila skutečnost, že se jedná o prostorově navazující soustavu rozsáhlých území, která vytváří souvislý pás potenciální výstavby větrných elektráren v lesní a leso-zemědělské krajině.** Dokumentace současně opakovaně potvrzuje přítomnost hospodářských lesů, mokřadů, pramenišť, vodních toků, remízků, migračních koridorů zvláště chráněných druhů velkých savců, biotopů zvláště chráněných druhů a významných krajinných prvků. Přesto SEA neobsahuje vyhodnocení souhrnné fragmentace lesních komplexů, analýzu kumulativního rozsahu kácení, vyhodnocení souběžného budování komunikací a technických koridorů, posouzení dopadů na migrační prostupnost krajiny v širším území ani objektivní hodnocení dlouhodobého narušení ekologické stability krajiny. Dokumentace rovněž nehodnotí synergické působení jednotlivých akceleračních oblastí, které může vést k rozsáhlému narušení souvislých lesních ekosystémů Křemešnické vrchoviny a okolní krajiny. Kumulativní dopady na lesní ekosystémy nelze objektivně vyhodnotit bez znalosti rozsahu doprovodné infrastruktury. Přitom právě kumulativní a synergické vlivy představují podle zákona č. 100/2001 Sb., o posuzování vlivů na životní prostředí, povinnou součást vyhodnocení SEA. Takový postup je rovněž v rozporu s § 13 a § 14 zákona č. 289/1995 Sb., lesní zákon, s § 4 odst. 2 zákona č. 114/1992 Sb., o ochraně přírody a krajiny a s principem prevence a principem předběžné opatrnosti podle § 13 zákona č. 17/1992 Sb., o životním prostředí. Dokumentace SEA je proto v této části nepřezkoumatelná, neboť neobsahuje objektivní vyhodnocení skutečných kumulativních dopadů souvislého pásu akceleračních oblastí na PUPFL, lesní ekosystémy a ekologickou stabilitu širšího území. Návrh řešení: Požaduji doplnění komplexního kumulativního a synergického hodnocení dopadů akceleračních oblastí AOV47, AOV48, AOV49 a AOV50 na lesní ekosystémy, PUPFL, významné krajinné prvky, migrační prostupnost území a ekologickou stabilitu krajiny. Současně požaduji doplnění objektivního vyhodnocení souhrnného rozsahu kácení lesních porostů, budování komunikací, technických koridorů a fragmentace souvislých lesních celků v širším území. Pokud nebude možné uvedené nedostatky objektivně a přezkoumatelně odstranit, požaduji vypuštění akcelerační oblasti AOV47 – Bukovec a souvisejícího územního opatření z návrhu Změny č. 2 Územního rozvojového plánu ČR. Zdroje: ČESKÁ REPUBLIKA. Zákon č. 289/1995 Sb., o lesích (lesní zákon) [online]. Dostupné z: https://www.zakonyprolidi.cz/cs/1995-289. [cit. 15. 5. 2026]. ČESKÁ REPUBLIKA. Zákon č. 114/1992 Sb., o ochraně přírody a krajiny [online]. Dostupné z: https://www.zakonyprolidi.cz/cs/1992-114. [cit. 15. 5. 2026]. ČESKÁ REPUBLIKA. Zákon č. 17/1992 Sb., o životním prostředí [online]. Dostupné z: https://www.zakonyprolidi.cz/cs/1992-17. [cit. 15. 5. 2026]. **6.3.5 Absence prokázání převahy veřejného zájmu nad ochranou lesa** **Dokumentace SEA neprokazuje existenci převažujícího veřejného zájmu nad ochranou lesa a funkcemi pozemků určených k plnění funkcí lesa (PUPFL). Současně neobsahuje objektivní**	

Poř.č.	Připomínkové místo	Číslo jednací	Článek	AO	Připomínka	Vyhodnocení
					vyhodnocení proporcionality zásahů do lesních porostů, transparentní porovnání méně konfliktních variant mimo lesní území ani prokázání, že navržené řešení představuje variantu s nejmenšími dopady na lesní ekosystémy. Dokumentace přitom předpokládá rozsáhlé zásahy do lesního prostředí, aniž by objektivně doložila, proč byly preferovány právě lesní a krajinářsky citlivé lokality a zda nebylo možné využít alternativní území s nižšími dopady na PUPFL, ekologickou stabilitu krajiny a významné krajinné prvky. SEA současně neobsahuje transparentní vyhodnocení konfliktů v lesních územích, nehodnotí možnosti využití antropogenně zatížených lokalit a neprokazuje systematickou minimalizaci zásahů do ekologicky stabilních lesních porostů. Současně není doložen nadřazený veřejný zájem, který by odůvodňoval odnětí pozemků určených k plnění funkcí lesa ve smyslu zákona č. 289/1995 Sb., lesní zákon. Návrh rovněž neprokazuje, že byly vyčerpány méně konfliktní alternativy, jak vyžaduje zákon č. 249/2025 Sb., o urychlení využívání obnovitelných zdrojů energie. Takový postup je současně v rozporu se směrnicí 2001/42/ES, protože dokumentace neobsahuje objektivní vyhodnocení rozumných alternativ řešení ani transparentní posouzení jejich environmentálních dopadů. Závěr SEA, podle něhož je vliv na les „zanedbatelný", je v rozporu se skutečným rozsahem potenciálních zásahů do lesních porostů, ekologických funkcí lesa a stability krajiny a neodpovídá reálným dopadům navrhovaného řešení. Dokumentace SEA je proto v této části nepřezkoumatelná. Návrh řešení: Požaduji doplnění objektivního posouzení proporcionality zásahů do PUPFL, transparentního porovnání alternativních variant mimo lesní území a prokázání, že navržené řešení představuje nejméně konfliktní variantu z hlediska ochrany lesa, ekologické stability krajiny a významných krajinných prvků. Pokud nebude možné uvedené nedostatky objektivně a přezkoumatelně odstranit, požaduji vypuštění akcelerační oblasti AOV47 – Bukovec a souvisejícího územního opatření z návrhu Změny č. 2 Územního rozvojového plánu ČR. Zdroje: ČESKÁ REPUBLIKA. Zákon č. 289/1995 Sb., o lesích (lesní zákon) [online]. Dostupné z: https://www.zakonyprolidi.cz/cs/1995-289. [cit. 15. 5. 2026]. ČESKÁ REPUBLIKA. Zákon č. 249/2025 Sb., o urychlení využívání některých obnovitelných zdrojů energie a o změně souvisejících zákonů (zákon o urychlení využívání obnovitelných zdrojů energie) [online]. Dostupné z: https://www.zakonyprolidi.cz/cs/2025-249. [cit. 15. 5. 2026]. EVROPSKÝ PARLAMENT A RADA EVROPSKÉ UNIE. Směrnice 2001/42/ES o posuzování vlivů některých plánů a programů na životní prostředí [online]. Dostupné z: https://eur-lex.europa.eu/legal-content/CS/TXT/?uri=CELEX%3A32001L0042. [cit. 15. 5. 2026]. **6.3.6 Nedostatečné posouzení mimoprodukčních funkcí lesa** **Dokumentace SEA nedostatečně hodnotí dopady návrhu na mimoprodukční funkce lesa, zejména funkce ekologické, retenční, klimatické, rekreační a krajinotvorné.** **SEA současně nehodnotí dlouhodobé změny mikroklimatu, neposuzuje oslabení retenční schopnosti lesů, neobsahuje hodnocení vlivů na stabilitu lesních ekosystémů ani nevyhodnocuje dopady na rekreační využití lesního prostředí.** Dokumentace přitom předpokládá rozsáhlé technické zásahy do lesních porostů a vznik nových komunikací v dosud relativně souvislých lesních celcích. Fragmentace a technické zásahy mohou dlouhodobě oslabovat ekologické a klimatické funkce lesních ekosystémů. Dokumentace SEA však tyto mimoprodukční funkce lesa hodnotí pouze obecně. Takový postup je v rozporu se zákonem č. 289/1995 Sb., lesní zákon, podle kterého jsou lesy významnou složkou životního prostředí a plní řadu mimoprodukčních funkcí. Současně je návrh v rozporu s principem ochrany ekologické stability krajiny podle zákona č. 114/1992 Sb., o ochraně přírody a krajiny. Dokumentace SEA je proto v této části nepřezkoumatelná. Návrh řešení: Požaduji doplnění adekvátního hodnocení mimoprodukčních funkcí lesa, posouzení dopadů na retenční, klimatickou a ekologickou stabilitu území a doplnění hodnocení rekreační funkce lesních porostů.	

Poř.č.	Připomínkové místo	Číslo jednací	Článek	AO	Připomínka	Vyhodnocení
					Pokud nebude možné uvedené nedostatky objektivně a přezkoumatelně odstranit, požaduji vypuštění akcelerační oblasti AOV47 – Bukovec a souvisejícího územního opatření z návrhu Změny č. 2 Územního rozvojového plánu ČR. Zdroje: ČESKÁ REPUBLIKA. Zákon č. 289/1995 Sb., o lesích (lesní zákon) [online]. Dostupné z: https://www.zakonyprolidi.cz/cs/1995-289. [cit. 15. 5. 2026]. ČESKÁ REPUBLIKA. Zákon č. 114/1992 Sb., o ochraně přírody a krajiny [online]. Dostupné z: https://www.zakonyprolidi.cz/cs/1992-114. [cit. 15. 5. 2026]. **6.3.7 Nepřípustné odkládání ochrany lesa do navazujících řízení** Dokumentace SEA nepřípustně odkládá podstatnou část posouzení dopadů na lesní pozemky a ochranu PUPFL až do budoucích navazujících řízení. SEA současně nestanovuje konkrétní limity zásahů do lesních porostů, neobsahuje adekvátní prostorové vymezení konfliktů, nepředkládá konkrétní podmínky ochrany lesa ani neprokazuje, že zásahy do PUPFL budou skutečně minimalizovány. Dokumentace přitom ponechává zásadní otázky ochrany lesa až na budoucí projektovou dokumentaci a individuální povolovací procesy. Takový postup neumožňuje objektivně posoudit přijatelnost návrhu již na úrovni strategického hodnocení, ale je v rozporu se zákonem č. 100/2001 Sb., o posuzování vlivů na životní prostředí, který vyžaduje vyhodnocení podstatných vlivů již na úrovni koncepce. Současně je návrh v rozporu s principem prevence a předběžné opatrnosti. Dokumentace SEA je proto v této části nepřezkoumatelná. Návrh řešení: Požaduji doplnění konkrétního vyhodnocení zásahů do PUPFL již na úrovni SEA, stanovení jednoznačných limitů ochrany lesa, adekvátní prostorové vymezení konfliktů a objektivní posouzení přijatelnosti návrhu z hlediska ochrany lesních pozemků. Pokud nebude možné uvedené nedostatky objektivně a přezkoumatelně odstranit, požaduji vypuštění akcelerační oblasti AOV47 – Bukovec a souvisejícího územního opatření z návrhu Změny č. 2 Územního rozvojového plánu ČR. Zdroje: ČESKÁ REPUBLIKA. Zákon č. 100/2001 Sb., o posuzování vlivů na životní prostředí a o změně některých souvisejících zákonů (zákon o posuzování vlivů na životní prostředí) [online]. Dostupné z: https://www.zakonyprolidi.cz/cs/2001-100. [cit. 16. 5. 2026]. **6.3.8 Rozpor s odbornými studiemi potvrzujícími negativní dopady fragmentace lesa** Vymezení akcelerační oblasti AOV47 – Bukovec je v rozporu s ochranou pozemků určených k plnění funkcí lesa a bagatelizuje skutečné dopady výstavby větrných elektráren na lesní ekosystémy. Dokumentace SEA hodnotí vliv na les jako zanedbatelný a pracuje převážně **pouze s přímými zábory pro základy větrných elektráren a přístupové komunikace. Tento přístup však neodpovídá současným odborným poznatkům ani požadavkům evropské a české environmentální politiky.** Studie Xia et al. (2025), založená na satelitních datech Landsat a Sentinel-2, potvrzuje, že největší zásah do lesních ekosystémů nepředstavují samotné turbíny, ale rozsáhlá síť přístupových komunikací, manipulačních ploch a doprovodné infrastruktury. Studie uvádí významnou míru narušení lesních porostů, zvýšení eroze a dlouhodobou fragmentaci krajiny. Přehledová studie Sander et al. (2024), analyzující 152 odborných publikací, potvrzuje, že výstavba větrných elektráren v lesních územích vede ke ztrátě konektivity biotopů, narušení migračních tras živočichů, změnám mikroklimatu lesa a oslabení ekologické stability. Studie Hending et al. (2023) potvrzuje, že fragmentace lesa a vznik nových okrajových zón vede ke snížení druhové rozmanitosti, zhoršení strukturální stability lesních porostů, vyšší zranitelnosti vůči větru, vysychání a degradaci lesního prostředí. Studie současně upozorňuje, že negativní účinky okrajových efektů mohou zasahovat stovky metrů do vnitřní části lesa a působí synergicky s dalšími antropogenními zásahy. Studie Haddad et al. (2015) dále potvrzuje, že fragmentace lesních ekosystémů způsobuje dlouhodobé oslabování ekologické stability, pokles biodiverzity a vyšší zranitelnost vůči klimatickým extrémům. Tyto závěry odpovídají také požadavkům strategie EU Soil Strategy for 2030 (2021) a zákona č. 289/1995 Sb., o lesích, podle něhož je les národním přírodním bohatstvím a musí být zachovány všechny jeho funkce.	

Poř.č.	Připomínkové místo	Číslo jednací	Článek	AO	Připomínka	Vyhodnocení
					Dokumentace SEA přitom neobsahuje reálné vyhodnocení liniové fragmentace lesa, kumulativních dopadů více akceleračních oblastí ani dlouhodobých změn ekologické stability lesních ekosystémů. Dokumentace je proto v této části nepřezkoumatelná a neumožňuje objektivně posoudit skutečné dopady návrhu na lesní ekosystémy a ekologickou stabilitu území. Návrh řešení: Požaduji doplnění adekvátního hodnocení liniové fragmentace lesa, kumulativních dopadů přístupových komunikací a doprovodné infrastruktury, posouzení okrajových efektů, narušení migračních tras a změn mikroklimatu lesa, včetně vyhodnocení dlouhodobých dopadů na ekologickou stabilitu a retenční funkce lesních ekosystémů. Pokud nebude možné uvedené nedostatky objektivně a přezkoumatelně odstranit, požaduji vypuštění akcelerační oblasti AOV47 – Bukovec a souvisejícího územního opatření z návrhu Změny č. 2 Územního rozvojového plánu ČR. Zdroje: XIA, Zilong et al. Assessment of forest disturbance and soil erosion in wind farm project using satellite observations [online]. Resources, Conservation & Recycling, 2025. Dostupné z: https://www.sciencedirect.com/science/article/abs/pii/S0921344924005275. [cit. 15. 5. 2026]. SANDER, L. et al. Global Review on Environmental Impacts of Onshore Wind Farms [online]. Energies, 2024. Dostupné z: https://www.mdpi.com/1996-1073/17/13/3098. [cit. 15. 5. 2026]. HENDING, D. et al. Forest fragmentation and its associated edge-effects reduce tree diversity and structural diversity in Madagascar transitional forests [online]. Biodiversity and Conservation, 2023. Dostupné z: https://link.springer.com/article/10.1007/s10531-023-02657-0. [cit. 15. 5. 2026]. HADDAD, Nick M. et al. Habitat Fragmentation and Its Lasting Impact on Earth's Ecosystems [online]. Science Advances, 2015. Dostupné z: https://www.science.org/doi/10.1126/sciadv.1500052. [cit. 15. 5. 2026]. EUROPEAN COMMISSION. EU Soil Strategy for 2030: Reaping the benefits of healthy soils for people, food, nature and climate [online]. Brussels, 2021. Dostupné z: https://eur-lex.europa.eu/legal-content/EN/TXT/?uri=celex%3A52021DC0699. [cit. 15. 5. 2026]. ČESKÁ REPUBLIKA. Zákon č. 289/1995 Sb., o lesích (lesní zákon) [online]. Dostupné z: https://www.zakonyprolidi.cz/cs/1995-289. [cit. 15. 5. 2026]. **<u>6.3.9 Narušení vodního režimu lesa a zvýšení erozních procesů</u>** **Dokumentace SEA nehodnotí skutečné dopady výstavby větrných elektráren na vodní režim lesa, retenční schopnost území ani vznik erozních procesů.** Návrh AOV47 – Bukovec je proto v rozporu s cíli strategie EU Soil Strategy for 2030 (2021), která požaduje ochranu půdy před erozí, degradací a ztrátou retenční schopnosti. Studie Xia et al. (2025) potvrzuje, že budování přístupových komunikací a manipulačních ploch vede ke zvýšení povrchového odtoku vody, urychlení eroze a narušení infiltračních procesů v lesních oblastech. Studie Laurance et al. (2007) prokazuje, že fragmentace lesa způsobuje změny proudění vzduchu, vysychání lesních okrajů a pokles půdní vlhkosti, což může dlouhodobě narušovat retenční schopnost lesa. Výzkum Fahrig (2003) potvrzuje, že i relativně úzké liniové zásahy, například nové lesní komunikace nebo energetické koridory, významně mění hydrologické procesy a zvyšují citlivost lesa vůči klimatickým extrémům. **Dokumentace SEA však tyto hydrologické a mikroklimatické dopady vůbec nevyhodnocuje, přestože akcelerační oblast je tvořena rozsáhlými souvislými lesními porosty.** Dokumentace je proto v této části nepřezkoumatelná a neumožňuje objektivně posoudit možné dopady návrhu na retenční schopnost lesa, erozi a hydrologickou stabilitu území. Návrh řešení: Požaduji doplnění adekvátního hydrologického a mikroklimatického hodnocení lesních porostů, posouzení změn infiltrace, povrchového odtoku a erozních procesů, vyhodnocení vlivů liniových zásahů na retenční schopnost lesa a doplnění kumulativního hodnocení dopadů na vodní režim lesních ekosystémů. Pokud nebude možné uvedené nedostatky objektivně a přezkoumatelně odstranit, požaduji vypuštění akcelerační oblasti AOV47 – Bukovec a souvisejícího územního opatření z návrhu Změny č. 2 Územního rozvojového plánu ČR. Zdroje:	

Poř.č.	Připomínkové místo	Číslo jednací	Článek	AO	Připomínka	Vyhodnocení
					EUROPEAN COMMISSION. EU Soil Strategy for 2030: Reaping the benefits of healthy soils for people, food, nature and climate [online]. Brussels, 2021. Dostupné z: https://eur-lex.europa.eu/legal-content/EN/TXT/?uri=celex%3A52021DC0699. [cit. 15. 5. 2026]. XIA, Zilong et al. Assessment of forest disturbance and soil erosion in wind farm project using satellite observations [online]. Resources, Conservation & Recycling, 2025. Dostupné z: https://www.sciencedirect.com/science/article/abs/pii/S0921344924005275. [cit. 15. 5. 2026]. LAURANCE, William F. et al. Habitat Fragmentation, Variable Edge Effects, and the Landscape-Divergence Hypothesis [online]. PLoS ONE, 2007. Dostupné z: https://pmc.ncbi.nlm.nih.gov/articles/PMC1995757/. [cit. 15. 5. 2026]. FAHRIG, Lenore. Effects of Habitat Fragmentation on Biodiversity [online]. Annual Review of Ecology, Evolution, and Systematics, 2003. Dostupné z: https://www.annualreviews.org/doi/10.1146/annurev.ecolsys.34.011802.132419. [cit. 15. 5. 2026]. **6.3.10 Ztráta uhlíkových zásob lesa a uhlíkový dluh** **Dokumentace SEA nehodnotí uhlíkové dopady odlesnění a zásahů do lesních půd spojených s výstavbou větrných elektráren, přestože tyto zásahy mohou významně ovlivnit klimatickou bilanci území.** Návrh AOV47 – Bukovec je proto v rozporu s cíli strategie EU Soil Strategy for 2030 (2021), která označuje lesní půdy a půdní uhlík za zásadní součást klimatické stability a adaptačních opatření Evropské unie. Studie Xu et al. (2025) upozorňují, že výstavba větrných parků v lesních oblastech vede ke ztrátě uhlíkových zásob vegetace i půdního uhlíku a může významně snižovat skutečný klimatický přínos obnovitelných zdrojů energie. Studie Griscom et al. (2017) potvrzuje, že zachování lesních ekosystémů a omezení odlesňování představuje jeden z nejvýznamnějších nástrojů pro snižování emisí skleníkových plynů. Odstraňování lesních porostů a zásahy do lesních půd naopak vedou k okamžitému uvolňování uhlíku akumulovaného v biomase i půdě. Přehledová studie Mayer et al. (2020) potvrzuje, že mechanické zásahy do lesních půd, výstavba infrastruktury a disturbance lesních ekosystémů mohou významně snižovat zásoby organického uhlíku v půdě a dlouhodobě ovlivňovat uhlíkovou stabilitu lesa. Výzkumy dlouhodobé uhlíkové bilance lesních ekosystémů současně potvrzují, že starší a nenarušené lesní porosty představují významné dlouhodobé zásobárny uhlíku a jejich narušení vede k dlouhodobému uhlíkovému dluhu, jehož kompenzace může trvat desítky let. Dokumentace SEA přitom nepracuje s reálnou uhlíkovou bilancí odlesnění, fragmentace lesa ani dlouhodobými emisemi vznikajícími degradací lesních půd. Dokumentace je proto v této části nepřezkoumatelná a neumožňuje objektivně posoudit skutečné klimatické dopady návrhu. Návrh řešení: Požaduji doplnění reálné uhlíkové bilance odlesnění a zásahů do lesních půd, vyhodnocení emisí vznikajících degradací lesních ekosystémů, posouzení dlouhodobého uhlíkového dluhu a doplnění klimatického hodnocení zahrnujícího ztrátu půdního a vegetačního uhlíku v důsledku výstavby a provozu větrných elektráren. Pokud nebude možné uvedené nedostatky objektivně a přezkoumatelně odstranit, požaduji vypuštění akcelerační oblasti AOV47 – Bukovec a souvisejícího územního opatření z návrhu Změny č. 2 Územního rozvojového plánu ČR. Zdroje: EUROPEAN COMMISSION. EU Soil Strategy for 2030: Reaping the benefits of healthy soils for people, food, nature and climate [online]. Brussels, 2021. Dostupné z: https://eur-lex.europa.eu/legal-content/EN/TXT/?uri=celex%3A52021DC0699. [cit. 15. 5. 2026]. XU, K. et al. Land use impacts the environmental benefits of wind energy farms [online]. Communications Earth & Environment, 2025. Dostupné z: https://www.nature.com/articles/s43247-025-02833-w. [cit. 15. 5. 2026]. GRISCOM, B. W. et al. Natural climate solutions [online]. Proceedings of the National Academy of Sciences, 2017. Dostupné z: https://www.pnas.org/doi/10.1073/pnas.1710465114. [cit. 15. 5. 2026]. MAYER, Mathias et al. Tamm Review: Influence of forest management activities on soil organic carbon stocks: A knowledge synthesis [online]. Forest Ecology and Management, 2020. Dostupné z: https://www.sciencedirect.com/science/article/pii/S0378112720300268. [cit. 15. 5. 2026].	

					6.3.11 Geotechnická stabilita a riziko eroze ve svažitých lesních územích **Dokumentace SEA nehodnotí geotechnická rizika spojená s budováním hlubokých základů větrných elektráren, rozsáhlými zemními pracemi a budováním přístupových komunikací ve svažitých lesních územích.** Návrh je proto v rozporu s požadavky zákona č. 289/1995 Sb., o lesích, a zákona č. 254/2001 Sb., vodní zákon, podle nichž musí být chráněna lesní půda, retenční schopnost krajiny a stabilita odtokových poměrů. Studie Jeong et al. (2021) potvrzuje, že zemní práce spojené s budováním lesních komunikací a zářezů ve svazích významně zvyšují riziko svahových deformací, eroze a lokálních sesuvů, zejména v územích s vyššími sklony a narušeným vodním režimem. Studie současně upozorňuje, že stabilita svahů je silně ovlivněna odlesněním, změnou drenážních poměrů a mechanickým narušením půdy. Výzkum Depicker et al. (2021) potvrzuje, že odlesnění vede ke snížení stability svahů v důsledku změn hydrologických a geotechnických podmínek. Odstranění vegetačního krytu snižuje kořenovou stabilizaci půdy, urychluje povrchový odtok a zvyšuje riziko eroze a svahových pohybů. Studie Yousefi (2024) dále potvrzuje, že lesní komunikace představují významný zdroj eroze a sedimentace ve svažitých lesních územích. Eroze přitom významně roste v závislosti na sklonu svahu, geologickém podloží a intenzitě srážek. Dokumentace SEA však neobsahuje adekvátní geologické ani hydrogeologické posouzení těchto rizik, přestože akcelerační oblast zasahuje do lesních a místy svažitých území. Dokumentace je proto v této části nepřezkoumatelná a neumožňuje objektivně posoudit možné dopady návrhu na stabilitu svahů, erozi a geotechnickou bezpečnost území. Návrh řešení: Požaduji doplnění adekvátního geologického, geotechnického a hydrogeologického posouzení svažitých lesních území, vyhodnocení stability svahů, drenážních poměrů a erozních procesů, posouzení dopadů přístupových komunikací a zemních prací na lesní půdu a doplnění kumulativního hodnocení geotechnických a hydrologických rizik celé akcelerační oblasti. Pokud nebude možné uvedené nedostatky objektivně a přezkoumatelně odstranit, požaduji vypuštění akcelerační oblasti AOV47 – Bukovec a souvisejícího územního opatření z návrhu Změny č. 2 Územního rozvojového plánu ČR. Zdroje: ČESKÁ REPUBLIKA. Zákon č. 289/1995 Sb., o lesích (lesní zákon) [online]. Dostupné z: https://www.zakonyprolidi.cz/cs/1995-289. [cit. 15. 5. 2026]. ČESKÁ REPUBLIKA. Zákon č. 254/2001 Sb., vodní zákon [online]. Dostupné z: https://www.zakonyprolidi.cz/cs/2001-254. [cit. 15. 5. 2026]. JEONG, E. et al. Characteristics of forest road cut slopes affecting the occurrence of slope failures [online]. Journal of Forest Research, 2021. Dostupné z: https://www.tandfonline.com/doi/full/10.1080/21580103.2021.1967789. [cit. 15. 5. 2026]. DEPICKER, A. et al. Interactions between deforestation, landscape rejuvenation and shallow landsliding [online]. Earth Surface Dynamics, 2021. Dostupné z: https://esurf.copernicus.org/articles/9/445/2021/esurf-9-445-2021.pdf. [cit. 15. 5. 2026]. YOUSEFI, S. et al. A Hot-Spot Analysis of Forest Roads Based on Soil Erosion and Sediment Production [online]. Land, 2024. Dostupné z: https://www.mdpi.com/2073-445X/13/10/1583. [cit. 15. 5. 2026]. **6.3.12 Neslučitelnost s podmínkami krajských úřadů:** V této souvislosti upozorňujeme na podmínky krajského úřadu Jihočeského kraje a obdobné podmínky Krajského úřadu kraje Vysočina v nesouhlasném stanovisku, **které jsou neslučitelné s limity v UO**: *VTE a související infrastrukturu na pozemcích určených k plnění funkcí lesa (dále jen „PUPFL") umisťovat pouze tehdy, pokud bude prokázáno, že obdobné řešení nelze realizovat mimo PUPFL nebo s menším zásahem do PUPFL.*** *Přednostně využívat pouze pozemky méně významné z hlediska plnění funkcí lesa, zejména plochy s omezenou schopností dlouhodobého plnění funkcí lesa, bezlesí nebo porosty s nižší kvalitou. Naopak nepřipustit zásahy do porostů, jejichž dotčení by vedlo k významnému omezení hospodaření nebo stability lesního komplexu.*** *Nepřipustit umístění VTE a související infrastruktury na PUPFL, které by vedlo k nevhodnému dělení lesa, vzniku nových dlouhých porostních stěn nebo ke zvýšení rizika bořivých větrů. VTE umísťovat přednostně do okrajových částí lesních komplexů, nikoli do jejich vnitřních souvislých částí.* *Nepřipustit řešení, která naruší páteřní síť lesních cest, meliorační zařízení, hrazení bystřin nebo jiná zařízení sloužící lesnímu hospodářství. Pokud je zásah nezbytný, požadovat náhradní řešení minimálně stejné funkční hodnoty.*	

Poř.č.	Připomínkové místo	Číslo jednací	Článek	AO	Připomínka	Vyhodnocení
					Nepřipustit nové komunikace a průseky v lese, pokud by jejich zřízení zvýšilo ohrožení lesa větrem nebo vodní erozí. Kabelové trasy a dopravní napojení řešit přednostně mimo PUPFL případně po stávající infrastruktuře takovým způsobem, aby neomezovalo využití běžných lesních technologií při přejezdu. *VTE ani případná související zařízení pro ukládání energie nebudou umisťovány na stanovištích extrémní edafické řady (Z, X, Y, J) na stanovištích ovlivněných vodou (edafické kategorie L, U, V, O, P, Q, G, T a R) a stanovištích lesních typů s výrazným svahovým charakterem, který je označen čtyřmístným kódem, kde poslední písmeno je „e" podle typologických map Národního lesnického institutu (NLI)* *Odůvodnění:* *Zachování souvislých lesních komplexů je klíčové jak z hlediska ekologické stability, tak z hlediska hospodářského využití lesa. Fragmentace by měla dlouhodobé negativní kumulativní dopady na stabilitu porostů hospodaření i ekologické funkce lesa. Zachování celistvosti lesa je proto základním předpokladem přijatelnosti realizace OZE v lesních územích.*** **<u>Návrh řešení:</u>** Požaduji doplnění v souladu s výše uvedenými podmínkami krajských úřadů přezkoumatelného vyhodnocení skutečných záborů PUPFL na základě modelu/studie rozsahu výstavby VTE o výšce 250m, rozsahu kácení lesních porostů, rozsahu manipulačních a montážních ploch, přístupových komunikací a technické infrastruktury včetně objektivního vyhodnocení kumulativních dopadů fragmentace lesních porostů na ekologické funkce lesa, vodní režim a stabilitu krajiny. Současně požaduji v souladu s výše uvedenými podmínkami krajských úřadů doplnění variantního řešení minimalizujícího zásahy do lesních pozemků a prokázání, že nebylo možné využít jiné lokality s menším dopadem na PUPFL. Pokud nebude možné uvedené nedostatky objektivně a přezkoumatelně odstranit, požaduji vypuštění akcelerační oblasti AOV47 – Bukovec a souvisejícího územního opatření z návrhu Změny č. 2 Územního rozvojového plánu ČR. **6.4 Ochrana přírody a biodiverzity** **<u>6.4.1 Nedostatečné posouzení dopadů na soustavu Natura 2000 a evropsky významné lokality</u>** Dokumentace SEA podceňuje skutečné dopady akcelerační oblasti AOV47 – Bukovec na evropsky významné lokality Natura 2000, chráněné druhy ptáků a netopýrů a širší migrační vazby v krajině. Návrh AOV47 – Bukovec je proto v rozporu se směrnicí Rady 92/43/EHS o ochraně přírodních stanovišť, která ukládá povinnost zabránit významnému narušení evropsky významných lokalit a chráněných druhů i v případech, kdy se samotný záměr nachází mimo hranice chráněného území. Dokumentace SEA sama připouští biologické střety a uvádí: *„na habitaty lze očekávat mírně negativní vliv"* a současně: *„lze předpokládat mírně negativní vliv"* i na ptáky a netopýry. Odůvodnění opatření současně potvrzuje, že: *„Přestože vymezení akcelerační oblasti respektovalo mapy citlivosti ptáků a oblasti s vysokým a extrémním rizikem byly z větší části vyloučeny, nebylo možné se vyhnout všem detekovaným místům výskytu citlivých, vzácných a ohrožených druhů ptáků."* Přesto dokumentace bez odpovídající regionální analýzy dochází k závěru o přijatelnosti návrhu. Dokumentace současně neobsahuje adekvátní regionální hodnocení migračních vazeb, analýzu populačních souvislostí, model migrační prostupnosti krajiny ani odpovídající kumulativní hodnocení vlivů více akceleračních oblastí. SEA dále nehodnotí širší vazby EVL Chýnovské jeskyně (CZ0314634), lokalitu Natura 2000, která představuje významné zimoviště netopýrů. Dokumentace nehodnotí migrační propojení této lokality s okolní lesní a zemědělskou krajinou, přestože netopýři běžně využívají rozsáhlé území mimo vlastní hranice lokalit Natura 2000. Posouzení významných vlivů na lokality soustavy Natura 2000 musí vycházet z dostatečně spolehlivých biologických podkladů. Krátkodobé průzkumy nemusí zachytit skutečné vazby druhů na území. Krajský úřad Jihočeského kraje, odbor životního prostředí, zemědělství a lesnictví, vydal dne 14. 5. 2026 pod č. j. KUJCK 63817/2026 nesouhlasné stanovisko k územnímu opatření pro AOV47 – Bukovec. Ve stanovisku upozorňuje mimo jiné na nedostatečné zohlednění biologických a ekologických rizik, nedostatečné odborné podklady a nevyhodnocené kumulativní dopady. Současně výslovně konstatuje: *„Tyto odborné podklady nebyly v rámci stanovení podmínek a zmiňujících opatření pro AOV47 Bukovec nijak zohledněny."*	

Poř.č.	Připomínkové místo	Číslo jednací	Článek	AO	Připomínka	Vyhodnocení
					Metodika European Commission (2020) výslovně upozorňuje, že posuzování větrných elektráren nesmí být omezeno pouze na hranice chráněných území, protože migrující druhy běžně využívají širší krajinné vazby a kumulativní efekty více projektů mohou významně ovlivnit integritu lokalit Natura 2000. Metodika IUCN (Bennun et al., 2024) současně potvrzuje, že kumulativní dopady obnovitelných zdrojů energie představují jeden z hlavních problémů ochrany biodiverzity a že hodnocení musí zahrnovat migrační prostupnost krajiny, populační vazby a souběh více infrastrukturních záměrů. IUCN je celosvětově uznávaná odborná autorita v oblasti ochrany přírody a biodiverzity. Metodika IUCN (Bennun et al., 2024) představuje mezinárodně uznávaný odborný standard pro hodnocení kumulativních dopadů obnovitelných zdrojů energie na biodiverzitu a konkretizuje principy prevence, hierarchie zmirňování dopadů a strategického vyhýbání se lokalitám s vysokým konfliktním potenciálem vůči ochraně přírody. Dokumentace SEA však neobsahuje regionální migrační model, nehodnotí populační souvislosti, neobsahuje scénářové hodnocení kumulativních biologických dopadů ani objektivní hodnocení dlouhodobé ekologické stability území. Dokumentace je proto v této části nepřezkoumatelná a neumožňuje objektivně posoudit skutečné dopady návrhu na soustavu Natura 2000 a chráněné druhy. Podle judikatury Soudního dvora Evropské unie C-127/02 lze souhlas s koncepcí nebo záměrem ovlivňujícím soustavu Natura 2000 vydat pouze tehdy, pokud na základě úplných, přesných a definitivních odborných poznatků neexistují rozumné vědecké pochybnosti o absenci významného negativního vlivu na integritu chráněné lokality. Dokumentace SEA však sama připouští biologické střety, výskyt citlivých druhů a nevyhodnocené migrační vazby, přesto bez úplných biologických podkladů uzavírá přijatelnost návrhu. Takový postup je v rozporu s požadavky judikatury SDEU i se zásadou předběžné opatrnosti. Ochrana soustavy Natura 2000 přitom vyžaduje preventivní posouzení významných biologických rizik již na úrovni SEA a nepřipouští odložení zásadních otázek biologické přijatelnosti až do navazujících řízení. Pokud existují významné odborné nejistoty nebo neúplné biologické podklady, nelze přijatelnost návrhu objektivně prokázat. Takový postup je v rozporu se směrnicí Rady 92/43/EHS o ochraně přírodních stanovišť, se směrnicí Evropského parlamentu a Rady 2009/147/ES o ochraně volně žijících ptáků, se zákonem č. 114/1992 Sb., o ochraně přírody a krajiny, se směrnicí 2001/42/ES, s principem prevence i s principem předběžné opatrnosti. Dokumentace SEA současně neodpovídá metodickým požadavkům Evropské komise a IUCN na hodnocení kumulativních biologických vlivů a migrační prostupnosti krajiny. **<u>Návrh řešení:</u>** Požaduji doplnění adekvátního regionálního hodnocení migračních vazeb, populačních souvislostí chráněných druhů, regionálního modelu migrační prostupnosti krajiny, kumulativního hodnocení vlivů více akceleračních oblastí, dlouhodobého biologického modelování a objektivního posouzení dopadů na soustavu Natura 2000 v širším regionálním kontextu. Současně požaduji doplnění dlouhodobého monitoringu ptáků a netopýrů, scénářového hodnocení budoucí koncentrace infrastruktury a přezkoumatelného vyhodnocení dlouhodobé ekologické stability území. **Požaduji provedení postupu podle § 45i zákona č. 114/1992 Sb.** Pokud nebude možné uvedené nedostatky objektivně a přezkoumatelně odstranit, požaduji vypuštění akcelerační oblasti AOV47 – Bukovec a souvisejícího územního opatření z návrhu Změny č. 2 Územního rozvojového plánu ČR. Zdroje: EVROPSKÁ UNIE. Směrnice Rady 92/43/EHS o ochraně přírodních stanovišť, volně žijících živočichů a planě rostoucích rostlin [online]. EUR-Lex. Dostupné z: https://eur-lex.europa.eu/legal-content/CS/TXT/?uri=CELEX:31992L0043. [cit. 15. 5. 2026]. KRAJSKÝ ÚŘAD JIHOČESKÉHO KRAJE, Odbor životního prostředí, zemědělství a lesnictví. Nesouhlasné stanovisko k územnímu opatření pro akcelerační oblast AOV47 Bukovec, č. j. KUJCK 63817/2026 ze dne 14. 5. 2026. EUROPEAN COMMISSION. Guidance document on wind energy developments and EU nature legislation [online]. Luxembourg: Publications Office of the European Union, 2020. Dostupné z: https://op.europa.eu/en/publication-detail/-/publication/2b08de80-5ad4-11eb-b59f-01aa75ed71a1/language-en. [cit. 17. 5. 2026].	

Poř.č.	Připomínkové místo	Číslo jednací	Článek	AO	Připomínka	Vyhodnocení
					BENNUN, Leon et al. Guidance on biodiversity cumulative impact assessment for wind and solar developments and associated infrastructure [online]. IUCN, 2024. Dostupné z: https://portals.iucn.org/library/sites/library/files/documents/2024-035-En_0.pdf. [cit. 17. 5. 2026]. SOUDNÍ DVŮR EVROPSKÉ UNIE. Rozsudek velkého senátu ze dne 7. 9. 2004 ve věci C-127/02 Landelijke Vereniging tot Behoud van de Waddenzee a Nederlandse Vereniging tot Bescherming van Vogels proti Staatssecretaris van Landbouw, Natuurbeheer en Visserij (Waddenvereniging a Vogelbeschermingsvereniging) [online]. EUR-Lex. Dostupné z: https://eur-lex.europa.eu/legal-content/EN/TXT/?uri=celex:62002CJ0127. [cit. 17. 5. 2026]. EVROPSKÁ UNIE. Směrnice Evropského parlamentu a Rady 2009/147/ES o ochraně volně žijících ptáků [online]. EUR-Lex. Dostupné z: https://eur-lex.europa.eu/legal-content/CS/TXT/?uri=CELEX:32009L0147. [cit. 17. 5. 2026]. ČESKÁ REPUBLIKA. Zákon č. 114/1992 Sb., o ochraně přírody a krajiny [online]. Dostupné z: https://www.zakonyprolidi.cz/cs/1992-114. [cit. 17. 5. 2026]. EVROPSKÝ PARLAMENT A RADA EVROPSKÉ UNIE. Směrnice 2001/42/ES ze dne 27. června 2001 o posuzování vlivů některých plánů a programů na životní prostředí [online]. Úřední věstník Evropských společenství, 2001, L 197. Dostupné z: https://eur-lex.europa.eu/legal-content/CS/TXT/?uri=CELEX:32001L0042. [cit. 17. 5. 2026]. **6.4.2 Nedostatečné biologické průzkumy a absence dlouhodobého monitoringu** Dokumentace SEA pro akcelerační oblast AOV47 – Bukovec je založena na nedostatečných biologických podkladech, které neumožňují objektivně posoudit skutečné dopady návrhu na chráněné druhy ptáků, netopýrů a ekologickou stabilitu území. Podklady současně neprokazují provedení dostatečných terénních biologických průzkumů odpovídajících rozsahu navrženého řešení. Hodnocení vychází převážně z databázových zdrojů a obecně dostupných informací. Při existenci významných odborných nejistot, nedostatečných biologických podkladů a neúplného monitoringu přitom nelze dospět k závěru o přijatelnosti návrhu bez rozumných vědeckých pochybností. Právě požadavek odstranění rozumných vědeckých pochybností přitom představuje základní standard ochrany soustavy Natura 2000 podle judikatury SDEU (C-127/02). SEA sama připouští výskyt citlivých druhů ptáků a netopýrů, současně však biologické podklady nejsou dostatečně dlouhodobé, neobsahují celoroční monitoring, nehodnotí meziroční variabilitu ani neumožňují objektivní vyhodnocení sezónních migračních vazeb. Dokumentace sama uvádí *„v AO a blízkém okolí se nachází na VTE citlivé druhy ptáků"* a dále připouští: *„nebylo možné se vyhnout všem detekovaným místům výskytu citlivých, vzácných a ohrožených druhů ptáků"*. Přesto SEA bez dostatečných biologických podkladů uzavírá, že vlivy budou pouze *„mírně negativní"*. Dokumentace současně neobsahuje víceletý ornitologický monitoring, dlouhodobé sledování tahových tras, použitelný sezónní monitoring netopýrů ani objektivní regionální model migračních vazeb. To je zvlášť významné vzhledem k charakteru území s lesními komplexy, mokřady, vodními biotopy a migračně významnou krajinou. Krátkodobé biologické průzkumy přitom nemohou objektivně zachytit meziroční výkyvy populací, sezónní migrace, změny tahových tras, extrémní migrační situace ani skutečný rozsah využívání krajiny citlivými druhy. Krajský úřad Jihočeského kraje, odbor životního prostředí, zemědělství a lesnictví, ve svém nesouhlasném stanovisku č. j. KUJCK 63817/2026 ze dne 14. 5. 2026 současně upozorňuje na nedostatečné biologické podklady a nedostatečné vyhodnocení ekologických rizik návrhu. Metodika České společnosti ornitologické (2010) pro posuzování vlivů větrných elektráren současně doporučuje víceletý monitoring, celoroční sledování, hodnocení sezónní migrace a použitelné vyhodnocení tahových tras a hnízdních aktivit. Metodika Evropské komise (2020) současně výslovně upozorňuje, že nedostatečné biologické podklady představují zásadní problém při hodnocení dopadů větrných elektráren na chráněné druhy a lokality Natura 2000. Dokumentace SEA však neobsahuje víceletá biologická data, nehodnotí dlouhodobé populační trendy, neobsahuje reprezentativní migrační model ani objektivně neprokazuje dostatečnost biologických podkladů. Významný je i rozpor mezi skutečným výskytem citlivých druhů a výsledným hodnocením SEA. Dokumentace sama potvrzuje výskyt citlivých a ohrožených druhů, současně však bez objektivního metodického vysvětlení uzavírá, že vlivy budou pouze *„mírně negativní"*. Dokumentace dospívá k závěru	

Poř.č.	Připomínkové místo	Číslo jednací	Článek	AO	Připomínka	Vyhodnocení
					o přijatelnosti biologických vlivů, aniž by disponovala celoročními daty o využívání území. Nelze proto objektivně vyloučit významné vlivy na chráněné druhy a evropsky významné lokality. Takový závěr je nepřezkoumatelný. Studie Thaxter et al. (2017) potvrzuje, že krátkodobé biologické průzkumy významně podhodnocují skutečné riziko kolizí a migračních střetů u větrných elektráren. Studie Marques et al. (2014) současně potvrzuje, že nedostatečný monitoring patří mezi hlavní příčiny podhodnocení biologických dopadů větrných parků v Evropě. Metodika NatureScot (2025) dále doporučuje dlouhodobý monitoring a regionální hodnocení migračních vazeb zejména v územích s výskytem citlivých druhů ptáků a netopýrů. Metodika NatureScot (2025) představuje mezinárodně respektovaný odborný standard pro hodnocení kumulativních dopadů větrných elektráren na ptáky a konkretizuje požadavky regionálního hodnocení migračních vazeb, kumulativní mortality, bariérových efektů a populačních důsledků koncentrace větrných elektráren v krajině. Dokumentace SEA však tyto požadavky nesplňuje, biologická data dostatečně nedokládá a neumožňuje objektivní přezkoumání skutečných biologických dopadů návrhu. Takový postup je v rozporu se směrnicí Rady 92/43/EHS, se směrnicí Evropského parlamentu a Rady 2009/147/ES, se zákonem č. 114/1992 Sb., o ochraně přírody a krajiny, se směrnicí 2001/42/ES, s principem prevence i s principem předběžné opatrnosti. Dokumentace SEA současně neodpovídá metodickým požadavkům České společnosti ornitologické (2010), Evropské komise (2020) a mezinárodním metodikám biologického hodnocení větrných elektráren. **<u>Návrh řešení:</u>** Požaduji doplnění víceletého biologického monitoringu, celoročního ornitologického sledování, dlouhodobého monitoringu netopýrů, adekvátního hodnocení sezónních migrací, regionálního migračního modelu a objektivního vyhodnocení populačních trendů citlivých druhů. Současně požaduji doplnění reprezentativních biologických dat, objektivní vyhodnocení meziroční variability, transparentní metodické zdůvodnění výsledného hodnocení a přezkoumatelné posouzení skutečných biologických dopadů návrhu. Pokud nebude možné uvedené nedostatky objektivně a přezkoumatelně odstranit, požaduji vypuštění akcelerační oblasti AOV47 – Bukovec a souvisejícího územního opatření z návrhu Změny č. 2 Územního rozvojového plánu ČR. Zdroje: SOUDNÍ DVŮR EVROPSKÉ UNIE (SDEU). Rozsudek velkého senátu ze dne 7. 9. 2004 ve věci C-127/02 Landelijke Vereniging tot Behoud van de Waddenzee a Nederlandse Vereniging tot Bescherming van Vogels proti Staatssecretaris van Landbouw, Natuurbeheer en Visserij (Waddenzee) [online]. EUR-Lex. Dostupné z: https://eur-lex.europa.eu/legal-content/EN/TXT/?uri=celex:62002CJ0127. [cit. 17. 5. 2026]. KRAJSKÝ ÚŘAD JIHOČESKÉHO KRAJE, Odbor životního prostředí, zemědělství a lesnictví. Nesouhlasné stanovisko k územnímu opatření pro akcelerační oblast AOV47 Bukovec, č. j. KUJCK 63817/2026 ze dne 14. 5. 2026. ČESKÁ SPOLEČNOST ORNITOLOGICKÁ. Doporučená metodika průzkumu ptáků a hodnocení vlivů větrných elektráren na avifaunu [online]. Praha: Česká společnost ornitologická, 2010. Dostupné z: https://www.birdlife.cz. [cit. 17. 5. 2026]. EUROPEAN COMMISSION. Guidance document on wind energy developments and EU nature legislation [online]. Luxembourg: Publications Office of the European Union, 2020. Dostupné z: https://op.europa.eu/en/publication-detail/-/publication/2b08de80-5ad4-11eb-b59f-01aa75ed71a1/language-en. [cit. 17. 5. 2026]. THAXTER, Christopher B. et al. Bird and bat species' global vulnerability to collision mortality at wind farms revealed through a trait-based assessment [online]. Proceedings of the Royal Society B, 2017. Dostupné z: https://royalsocietypublishing.org/doi/10.1098/rspb.2017.0829. [cit. 17. 5. 2026]. MARQUES, A. T. et al. Understanding bird collisions at wind farms: An updated review on the causes and possible mitigation strategies [online]. Biological Conservation, 2014. Dostupné z: https://docs.wind-watch.org/marques2014.pdf. [cit. 17. 5. 2026]. NATURESCOT. Assessing the cumulative impacts of onshore wind farms on birds [online]. 2025. Dostupné z: https://www.nature.scot/doc/guidance-assessing-cumulative-impacts-onshore-wind-farms-birds. [cit. 17. 5. 2026].	

Poř.č.	Připomínkové místo	Číslo jednací	Článek	AO	Připomínka	Vyhodnocení
					EVROPSKÁ UNIE. Směrnice Rady 92/43/EHS o ochraně přírodních stanovišť, volně žijících živočichů a planě rostoucích rostlin [online]. EUR-Lex. Dostupné z: https://eur-lex.europa.eu/legal-content/CS/TXT/?uri=CELEX:31992L0043. [cit. 17. 5. 2026]. EVROPSKÁ UNIE. Směrnice Evropského parlamentu a Rady 2009/147/ES o ochraně volně žijících ptáků [online]. EUR-Lex. Dostupné z: https://eur-lex.europa.eu/legal-content/CS/TXT/?uri=CELEX:32009L0147. [cit. 17. 5. 2026]. ČESKÁ REPUBLIKA. Zákon č. 114/1992 Sb., o ochraně přírody a krajiny [online]. Dostupné z: https://www.zakonyprolidi.cz/cs/1992-114. [cit. 17. 5. 2026]. EVROPSKÝ PARLAMENT A RADA EVROPSKÉ UNIE. Směrnice 2001/42/ES ze dne 27. června 2001 o posuzování vlivů některých plánů a programů na životní prostředí [online]. Úřední věstník Evropských společenství, 2001, L 197. Dostupné z: https://eur-lex.europa.eu/legal-content/CS/TXT/?uri=CELEX:32001L0042. [cit. 17. 5. 2026]. **6.4.3 Nedostatečné hodnocení dopadů na chráněné druhy ptáků** Dokumentace SEA nedostatečně hodnotí skutečné dopady akcelerační oblasti AOV47 – Bukovec na chráněné druhy ptáků, migrační koridory a tahové trasy v širším regionálním kontextu. Dokumentace současně neobsahuje regionální model migračních vazeb, nehodnotí kumulativní mortalitu, neposuzuje bariérové efekty soustavy větrných elektráren ani objektivně nehodnotí dopady na populační stabilitu citlivých druhů ptáků. Krátkodobé biologické průzkumy nemusí zachytit období tahu, hnízdění ani meziroční změny početnosti druhů. Výsledné hodnocení proto nemusí odpovídat skutečnému využívání území ptáky. SEA sama přitom připouští výskyt citlivých druhů ptáků a uvádí: *„v AO a blízkém okolí se nachází na VTE citlivé druhy ptáků"*. Současně připouští: *„nebylo možné se vyhnout všem detekovaným místům výskytu citlivých, vzácných a ohrožených druhů ptáků"* a dále uvádí: *„lze předpokládat mírně negativní vliv"*. Dokumentace však bez objektivního regionálního modelování a bez dlouhodobého biologického hodnocení označuje vlivy pouze jako *„mírně negativní"*. Takový závěr je nepřezkoumatelný. Významné přitom je, že samotná dokumentace SEA výslovně potvrzuje výskyt citlivých druhů ptáků a současně připouští nemožnost vyhnout se všem lokalitám výskytu citlivých, vzácných a ohrožených druhů. Přesto bez odpovídajícího regionálního modelování a bez objektivního vyhodnocení populačních důsledků uzavírá, že vlivy budou pouze *„mírně negativní"*. Takový postup je vnitřně rozporný. V podkladech a biologických hodnoceních jsou současně identifikovány zvláště chráněné a kolizně rizikové druhy ptáků, zejména orel mořský, čáp černý, luňák červený, sokol stěhovavý a další druhy využívající otevřenou krajinu, lesní okraje a migrační koridory. Jedná se přitom o druhy s vysokou citlivostí na kolize, s rozsáhlými potravními teritorii, s nízkou reprodukční schopností a s vysokou citlivostí na bariérové efekty větrných elektráren. Významné je rovněž stanovisko Krajského úřadu Jihočeského kraje č. j. KUJCK 20427/2026 ze dne 10. 2. 2026, které potvrzuje výskyt citlivých druhů ptáků v širším území plánovaných větrných elektráren. Krajský úřad výslovně uvádí: *„...na základě uvedených zdrojů a dalších informací se poblíž záměru vyskytuje hnízdiště orla mořského, jehož přesná poloha není orgánu ochrany přírody známa."* Současně dokument potvrzuje: *„Hnízdo čápa černého je evidováno v okolí Turovce…"* Krajský úřad tak sám potvrzuje výskyt mimořádně citlivých druhů, existenci hnízdiště orla mořského v blízkosti záměru i přítomnost čápa černého v širším území. Současně však připouští, že přesná poloha hnízdiště orla mořského není orgánu ochrany přírody známa. To potvrzuje zásadní nejistotu biologických podkladů a nedostatečně zjištěný skutkový stav území. Dokumentace SEA však neobsahuje regionální migrační model, nehodnotí skutečné tahové trasy, neposuzuje bariérový efekt celé soustavy AOV47–AOV50 ani objektivně nehodnotí kumulativní mortalitu ptáků v regionálním měřítku. Citace dokumentace SEA dokládá, že ohledně hrozící mortality ptáků jde o ochranu pouze formální a naprosto obecně formulovanou: *Střety s jedinci ptáků jsou v AO v rámci podmínek ÚO obecně minimalizovány prostřednictvím specifikace technických parametrů VTE a organizačních opatření. Lze předpokládat mírně negativní vliv.* Stejně tak citace územního opatření: *Bude zajištěna ochrana ptáků a netopýrů těmito způsoby:*	

Poř.č.	Připomínkové místo	Číslo jednací	Článek	AO	Připomínka	Vyhodnocení
					1. Před úrazy a mortalitou na elektrickém vedení – přípojné elektrické vedení bude přednostně realizováno podzemním kabelem za předpokladu, že se vyhnou chráněným biotopům a stanovištím. *2. Před kolizemi s lopatkami VTE volbou vhodného technického řešení.* *3. Před hnízděním na VTE volbou vhodného technického řešení.* *4. Výstavba větrných elektráren a doprovodné infrastruktury bude realizována mimo období hnízdění ptáků, s přihlédnutím ke konkrétní lokalitě záměru a druhům v ní přítomných.* *Pro omezení kolizí ptáků s lopatkami rotoru budou využity odpuzovače (optické, akustické, nebo elektromagnetické), které odrazují zájmové druhy létat do bezprostředního okolí VTE, nebo detekční systémy (akustické, optické, termovize), které v případě detekce zájmového druhu v blízkosti VTE zpomalí, popř. zastaví rotor VTE. Budou použita vždy nejúčinnější dostupná a ověřená zařízení.* Samotná podmínka opakovaného vypínání větrných elektráren při orbě a sklizni potvrzuje, že běžné zemědělské hospodaření v okolí VTE vytváří významné riziko střetů a mortality ptáků. Současně není doloženo, že takto rozsáhlé a opakované provozní odstávky jsou technicky, organizačně ani ekonomicky realizovatelné v podmínkách běžně obhospodařované krajiny. V této souvislosti upozorňuje podatel připomínky na tuto připomínku Krajského úřadu Jihočeského kraje: *Bude ustanovena odborně způsobilá osoba s vysokoškolským přírodovědným vzděláním a minimálně tříletou praxí (dále jen „biologický dozor"), která bude odpovědná za vyhodnocení plnění podmínek stanovených tímto opatřením obecné povahy při přípravě i realizaci záměru a za ověření změn v území. Biologický dozor bude vykonáván ve fázi přípravy i realizace záměru.* To je zvlášť významné vzhledem k rozsahu navrhovaného zásahu. SEA totiž připouští možnost výstavby až 33 větrných elektráren o výšce až 250 metrů v AOV47 – Bukovec, přičemž v kombinaci s dalšími akceleračními oblastmi může v širším území vzniknout soustava přibližně 88 větrných elektráren. Taková koncentrace větrných elektráren výrazně zvyšuje riziko kolizí, vytváří migrační bariéry, mění letové chování ptáků a může významně ovlivnit populační stabilitu citlivých druhů. Krajský úřad Jihočeského kraje ve svém nesouhlasném stanovisku č. j. KUJCK 63817/2026 ze dne 14. 5. 2026 současně upozorňuje na nedostatečné biologické podklady a nevyhodnocené dopady na chráněné druhy ptáků. Metodika České společnosti ornitologické (2010) doporučuje dlouhodobý monitoring, regionální hodnocení migračních vazeb, použitelné hodnocení tahových tras a kumulativní biologické posouzení soustav větrných elektráren. Dokumentace SEA však tyto požadavky nesplňuje. Studie Thaxter et al. (2017) potvrzuje, že velké druhy dravců a migrujících ptáků patří mezi druhy s nejvyšší kolizní zranitelností vůči větrným elektrárnám. Studie Marques et al. (2014) současně potvrzuje, že nedostatečné regionální hodnocení a absence migračního modelování vedou k systematickému podhodnocování biologických rizik větrných parků. Metodika NatureScot (2025) dále upozorňuje, že kumulativní biologické dopady více větrných parků musí být hodnoceny v regionálním měřítku a musí zahrnovat mortalitu, bariérové efekty, změny migračního chování i populační důsledky dlouhodobé fragmentace krajiny. Dokumentace SEA však regionální biologický model neobsahuje, nehodnotí populační důsledky ani objektivně neprokazuje přijatelnost navrhované koncentrace větrných elektráren. Výsledné hodnocení dopadů na chráněné druhy ptáků je proto nepřezkoumatelné a metodicky nedostatečné. Takový postup je v rozporu se směrnicí Evropského parlamentu a Rady 2009/147/ES o ochraně volně žijících ptáků, se směrnicí Rady 92/43/EHS, se zákonem č. 114/1992 Sb., o ochraně přírody a krajiny, se směrnicí 2001/42/ES, s principem prevence i s principem předběžné opatrnosti. Dokumentace SEA současně neodpovídá metodickým požadavkům České společnosti ornitologické (2010), NatureScot (2025) ani mezinárodním metodikám hodnocení biologických dopadů větrných elektráren. **<u>Návrh řešení:</u>** Požaduji doplnění dlouhodobého regionálního ornitologického monitoringu, použitelného hodnocení tahových tras, regionálního migračního modelu, kumulativního biologického hodnocení soustavy AOV47–AOV50, objektivního vyhodnocení bariérových efektů a populační analýzy citlivých druhů ptáků. Současně požaduji objektivní hodnocení kolizních rizik, vyhodnocení kumulativní mortality, doplnění	

Poř.č.	Připomínkové místo	Číslo jednací	Článek	AO	Připomínka	Vyhodnocení
					scénářového biologického modelování a transparentní přezkoumatelné zdůvodnění výsledného hodnocení SEA. Pokud nebude možné uvedené nedostatky objektivně a přezkoumatelně odstranit, požaduji vypuštění akcelerační oblasti AOV47 – Bukovec a souvisejícího územního opatření z návrhu Změny č. 2 Územního rozvojového plánu ČR. Zdroje: KRAJSKÝ ÚŘAD JIHOČESKÉHO KRAJE. Poskytnutí informací podle zákona č. 106/1999 Sb., č. j. KUJCK 20427/2026 ze dne 10. 2. 2026. KRAJSKÝ ÚŘAD JIHOČESKÉHO KRAJE, Odbor životního prostředí, zemědělství a lesnictví. Nesouhlasné stanovisko k územnímu opatření pro akcelerační oblast AOV47 Bukovec, č. j. KUJCK 63817/2026 ze dne 14. 5. 2026. [cit. 17. 5. 2026]. ČESKÁ SPOLEČNOST ORNITOLOGICKÁ. Doporučená metodika průzkumu ptáků a hodnocení vlivů větrných elektráren na avifaunu [online]. Praha: Česká společnost ornitologická, 2010. Dostupné z: https://www.birdlife.cz. [cit. 17. 5. 2026]. THAXTER, Christopher B. et al. Bird and bat species' global vulnerability to collision mortality at wind farms revealed through a trait-based assessment [online]. Proceedings of the Royal Society B, 2017. Dostupné z: https://royalsocietypublishing.org/doi/10.1098/rspb.2017.0829. [cit. 17. 5. 2026]. MARQUES, A. T. et al. Understanding bird collisions at wind farms: An updated review on the causes and possible mitigation strategies [online]. Biological Conservation, 2014. Dostupné z: https://docs.wind-watch.org/marques2014.pdf. [cit. 17. 5. 2026]. NATURESCOT. Assessing the cumulative impacts of onshore wind farms on birds [online]. 2025. Dostupné z: https://www.nature.scot/doc/guidance-assessing-cumulative-impacts-onshore-wind-farms-birds. [cit. 17. 5. 2026]. EVROPSKÁ UNIE. Směrnice Evropského parlamentu a Rady 2009/147/ES o ochraně volně žijících ptáků [online]. EUR-Lex. Dostupné z: https://eur-lex.europa.eu/legal-content/CS/TXT/?uri=CELEX:32009L0147. [cit. 17. 5. 2026]. EVROPSKÁ UNIE. Směrnice Rady 92/43/EHS o ochraně přírodních stanovišť, volně žijících živočichů a planě rostoucích rostlin [online]. EUR-Lex. Dostupné z: https://eur-lex.europa.eu/legal-content/CS/TXT/?uri=CELEX:31992L0043. [cit. 17. 5. 2026]. ČESKÁ REPUBLIKA. Zákon č. 114/1992 Sb., o ochraně přírody a krajiny [online]. Dostupné z: https://www.zakonyprolidi.cz/cs/1992-114. [cit. 17. 5. 2026] EVROPSKÝ PARLAMENT A RADA EVROPSKÉ UNIE. Směrnice 2001/42/ES ze dne 27. června 2001 o posuzování vlivů některých plánů a programů na životní prostředí [online]. Úřední věstník Evropských společenství, 2001, L 197. Dostupné z: https://eur-lex.europa.eu/legal-content/CS/TXT/?uri=CELEX:32001L0042. [cit. 17. 5. 2026]. **6.4.4 Migrační koridory netopýrů a nedostatečná ochrana zimovišť** Dokumentace SEA nedostatečně hodnotí dopady akcelerační oblasti AOV47 – Bukovec na migrační koridory netopýrů, významná zimoviště, letové trasy a ekologickou konektivitu krajiny. Dokumentace současně neobsahuje regionální migrační model netopýrů, nehodnotí skutečné letové trasy, neposuzuje migrační propojení lesních a vodních biotopů ani objektivně nehodnotí vazby na evropsky významné lokality Natura 2000. Migrační aktivita netopýrů vykazuje výrazné sezónní změny. Krátkodobé průzkumy nemohou dostatečně zachytit celoroční využívání prostoru ani význam migračních tras. SEA pracuje převážně pouze s omezenou vzdálenostní metodikou, bez reálného migračního modelování, bez regionální analýzy ekologické konektivity a bez dlouhodobého monitoringu sezónních migrací netopýrů. To je zvlášť významné vzhledem k existenci EVL Chýnovská jeskyně (CZ0314634), která představuje významné zimoviště netopýrů evropského významu v lokalitě Natura 2000. Agentura ochrany přírody a krajiny ČR (AOPK) ve sdělení č. j. 05543/SOPK/26 ze dne 13. 3. 2026 potvrzuje, že v EVL Chýnovská jeskyně byl v letech 2015–2025 zjištěn výskyt celé řady zvláště chráněných druhů netopýrů, mimo jiné netopýra velkého (Myotis myotis), netopýra černého (Barbastella barbastellus), netopýra velkouchého (Myotis bechsteinii), netopýra brvitého (Myotis emarginatus), netopýra vodního (Myotis daubentonii), netopýra řasnatého (Myotis nattereri) i dalších druhů evropského významu. AOPK (2026) současně výslovně uvádí: *„Pokud se týká migračních koridorů letounů v okolí uvedených EVL (okresy Tábor a Pelhřimov) nemá AOPK ČR k dispozici relevantní informace."*	

Poř.č.	Připomínkové místo	Číslo jednací	Článek	AO	Připomínka	Vyhodnocení
					Dokumentace SEA přesto bez existence relevantních migračních dat uzavírá, že dopady návrhu budou pouze *„mírně negativní"*. Takový závěr je nepřezkoumatelný. Souhrn AOPK doporučených opatření pro EVL Chýnovská jeskyně (2026) současně potvrzuje, že se jedná o významné zimoviště netopýrů evropského významu. Dokument výslovně uvádí *„Významné zimoviště je to především pro netopýra řasnatého – jedná se o největší známé přirozené podzemní zimoviště tohoto druhu minimálně v ČR."* Dokument dále potvrzuje: *„Pravidelné přelety většinou nepřesahují 20 km"*. To je mimořádně významné vzhledem k poloze AOV47 – Bukovec v širším migračním prostoru EVL Chýnovská jeskyně. Dokumentace SEA však nehodnotí širší migrační vazby této lokality, neposuzuje propojení zimovišť s lesní krajinou, nehodnotí letové koridory podél vodních toků ani objektivně neposuzuje regionální migrační prostupnost krajiny. Přitom netopýři běžně využívají rozsáhlé lesní komplexy, liniové krajinné struktury, vodní biotopy, okraje lesů a migrační koridory vzdálené desítky kilometrů od vlastních zimovišť. Významný je i samotný charakter dotčeného území s rozsáhlými lesními porosty, mokřady, vodními biotopy, rybniční soustavou a migračně významnou krajinou. Právě tyto krajinné prvky přitom tvoří hlavní migrační koridory netopýrů. Metodika posuzování vlivu výstavby a provozu větrných elektráren na netopýry Řehák a Bartonička (2012) zpracovaná Českou společností pro ochranu netopýrů výslovně uvádí, že významná zimoviště netopýrů, lesní koridory, vodní biotopy, liniová zeleň a migrační trasy patří mezi rizikové oblasti nevhodné pro výstavbu větrných elektráren. Metodika Řehák a Bartonička (2012) výslovně stanovuje minimální odstupy větrných elektráren od souvislých lesních porostů, vodních ploch a liniových krajinných prvků využívaných netopýry jako letové koridory. Současně uvádí, že větrné elektrárny nemají být umisťovány na spojnice mezi úkryty a loviští. Krajinné prvky proto nepředstavují pouze obecný popis území, ale funkční migrační a letové struktury významné pro hodnocení kolizního rizika. Pokud dokumentace nehodnotí vazbu záměru na tyto krajinné struktury, nelze objektivně ověřit, zda byly migrační koridory a ekologické vazby území řádně identifikovány a zohledněny. Metodika současně doporučuje minimální vzdálenost 200 m od lesních porostů, minimální vzdálenost 200 m od vodních ploch, minimální vzdálenost 200 m od liniových krajinných prvků a adekvátní monitoring v území až do vzdálenosti 20 km od plánované větrné elektrárny. Dokumentace SEA však regionální migrační model neobsahuje, nehodnotí ekologickou konektivitu, neposuzuje kumulativní bariérové efekty ani objektivně neprokazuje přijatelnost návrhu. To je zvlášť významné vzhledem k rozsahu navrhovaného zásahu. SEA připouští možnost výstavby až 33 větrných elektráren o výšce až 250 metrů v AOV47 – Bukovec, přičemž v kombinaci s dalšími akceleračními oblastmi může v širším území vzniknout soustava přibližně 88 větrných elektráren. Taková koncentrace vysokých větrných elektráren významně zvyšuje riziko mortality netopýrů, vytváří migrační bariéry, narušuje ekologickou konektivitu a může významně ovlivnit populační stabilitu citlivých druhů. Krajský úřad Jihočeského kraje ve svém nesouhlasném stanovisku č. j. KUJCK 63817/2026 ze dne 14. 5. 2026 současně upozorňuje na nedostatečné biologické podklady a nevyhodnocené ekologické vazby území. Současně výslovně konstatuje: *„Tyto odborné podklady nebyly v rámci stanovení podmínek a zmirňujících opatření pro AOV47 Bukovec nijak zohledněny."* Dohoda EUROBATS (1991) výslovně doporučuje regionální migrační hodnocení, dlouhodobý monitoring, ochranu lesních koridorů, ochranu vodních biotopů a hodnocení vazeb mezi zimovišti a loviští. Dohoda EUROBATS (1991) je mezinárodní smlouva o ochraně přírody, ke které ČR přistoupila, a členské státy mají povinnost naplňovat její cíle a principy ochrany netopýrů. Metodika EUROBATS (2015) představuje mezinárodně uznávaný odborný standard ochrany netopýrů při výstavbě větrných elektráren, který konkretizuje požadavky ochrany zvláště chráněných druhů vyplývající z dohody EUROBATS (1991), směrnice 92/43/EHS a zákona č. 114/1992 Sb. Metodika Řehák a Bartonička (2012) k posuzování vlivu výstavby a provozu větrných elektráren na netopýry uvádí, že sledování letové aktivity netopýrů musí být nedílnou součástí biologického posouzení záměru a že monitoring má probíhat periodicky po celou vegetační sezónu. Jednosezónní monitoring je přitom označen pouze za minimální rozsah. Pokud dokumentace neprokazuje splnění těchto minimálních požadavků, nelze ověřit reprezentativnost zjištěných výsledků.	

Poř.č.	Připomínkové místo	Číslo jednací	Článek	AO	Připomínka	Vyhodnocení
					Metodika IUCN (Bennun et al., 2024) současně upozorňuje, že hodnocení dopadů na netopýry musí zahrnovat krajinnou konektivitu, kumulativní biologické vlivy, populační souvislosti a regionální migrační vztahy. Dokumentace SEA však regionální migrační model neobsahuje, nehodnotí ekologickou konektivitu, neposuzuje kumulativní bariérové efekty ani objektivně neprokazuje přijatelnost návrhu. Výsledné hodnocení vlivů na netopýry je proto nepřezkoumatelné a metodicky nedostatečné. Metodika Řehák a Bartonička (2012) současně požaduje posouzení významných zimovišť, reprodukčních kolonií a letových koridorů využívaných při migraci netopýrů a uvádí, že analýza těchto mapových podkladů představuje první stupeň hodnocení vhodnosti lokality pro výstavbu větrných elektráren. Pokud dokumentace takové hodnocení neobsahuje nebo neprokazuje jeho výsledky, vzniká nejistota, zda byla vhodnost území vůbec řádně posouzena. Evropská komise (2020) současně výslovně upozorňuje, že posuzování vlivů větrných elektráren nesmí být omezeno pouze na vlastní hranice lokalit Natura 2000, protože migrující druhy běžně využívají širší krajinné vazby, liniové koridory a rozsáhlé migrační prostory mimo samotná chráněná území. Právě absence regionálního migračního modelování proto představuje zásadní metodický nedostatek dokumentace SEA. Takový postup je v rozporu se směrnicí Rady 92/43/EHS, se zákonem č. 114/1992 Sb., o ochraně přírody a krajiny, se směrnicí 2001/42/ES, s Dohodou EUROBATS, s principem prevence, i s principem předběžné opatrnosti. Dokumentace SEA současně neodpovídá metodickým požadavkům EUROBATS (2015), IUCN (Bennun et al., 2024) ani českým metodikám pro hodnocení dopadů větrných elektráren na netopýry. **Návrh řešení:** Požaduji doplnění regionálního migračního modelu netopýrů, dlouhodobého monitoringu letových tras, hodnocení vazeb mezi zimovišti a lovišti, objektivního posouzení ekologické konektivity krajiny, kumulativního biologického hodnocení soustavy AOV47–AOV50 a použitelného vyhodnocení bariérových efektů větrných elektráren. Současně požaduji doplnění dlouhodobého akustického monitoringu, hodnocení sezónních migrací, objektivní vyhodnocení vlivů na EVL Chýnovská jeskyně a přezkoumatelné zdůvodnění výsledného hodnocení SEA. Pokud nebude možné uvedené nedostatky objektivně a přezkoumatelně odstranit, požaduji vypuštění akcelerační oblasti AOV47 – Bukovec a souvisejícího územního opatření z návrhu Změny č. 2 Územního rozvojového plánu ČR. Zdroje: AGENTURA OCHRANY PŘÍRODY A KRAJINY ČR. Odpověď – žádost o informace podle zákona č. 123/1998 Sb., č. j. 05543/SOPK/26 ze dne 13. 3. 2026. AGENTURA OCHRANY PŘÍRODY A KRAJINY ČR. Souhrn doporučených opatření pro evropsky významnou lokalitu Chýnovská jeskyně CZ0314634 [online]. Agentura ochrany přírody a krajiny ČR. 2026. Dostupné z: https://portal.nature.cz/w/uzemi-64#/. [cit. 17. 5. 2026]. ŘEHÁK, Zdeněk; BARTONIČKA, Tomáš. Metodika posuzování vlivu výstavby a provozu větrných elektráren na netopýry [online]. Česká společnost pro ochranu netopýrů (ČESON), 2012. Dostupné z: https://www.ceson.org/document/VtE_metodpokyn_fin.pdf. [cit. 17. 5. 2026]. KRAJSKÝ ÚŘAD JIHOČESKÉHO KRAJE, Odbor životního prostředí, zemědělství a lesnictví. Nesouhlasné stanovisko k územnímu opatření pro akcelerační oblast AOV47 Bukovec, č. j. KUJCK 63817/2026 ze dne 14. 5. 2026. UNITED NATIONS ENVIRONMENT PROGRAMME (UNEP). Agreement on the Conservation of Populations of European Bats (EUROBATS) [online]. London, 1991. Dostupné z: https://www.eurobats.org/sites/default/files/documents/pdf/Agreement_Text_English.pdf. [cit. 17. 5. 2026]. EUROBATS. Guidelines for consideration of bats in wind farm projects – Revision 2014 [online]. UNEP/EUROBATS Secretariat, 2015. Dostupné z: https://www.eurobats.org/sites/default/files/documents/publications/publication_series/pubseries_no6_english.pdf. [cit. 17. 5. 2026]. EVROPSKÁ UNIE. Směrnice Rady 92/43/EHS o ochraně přírodních stanovišť, volně žijících živočichů a planě rostoucích rostlin [online]. EUR-Lex. Dostupné z: https://eur-lex.europa.eu/legal-content/CS/TXT/?uri=CELEX:31992L0043. [cit. 17. 5. 2026]. ČESKÁ REPUBLIKA. Zákon č. 114/1992 Sb., o ochraně přírody a krajiny [online]. Dostupné z: https://www.zakonyprolidi.cz/cs/1992-114. [cit. 17. 5. 2026]	

Poř.č.	Připomínkové místo	Číslo jednací	Článek	AO	Připomínka	Vyhodnocení
					BENNUN, Leon et al. Guidance on biodiversity cumulative impact assessment for wind and solar developments and associated infrastructure [online]. IUCN, 2024. Dostupné z: https://portals.iucn.org/library/sites/library/files/documents/2024-035-En_0.pdf. [cit. 17. 5. 2026]. EUROPEAN COMMISSION. Guidance document on wind energy developments and EU nature legislation [online]. Luxembourg: Publications Office of the European Union, 2020. Dostupné z: https://op.europa.eu/en/publication-detail/-/publication/2b08de80-5ad4-11eb-b59f-01aa75ed71a1/language-en. [cit. 17. 5. 2026]. EVROPSKÝ PARLAMENT A RADA EVROPSKÉ UNIE. Směrnice 2001/42/ES ze dne 27. června 2001 o posuzování vlivů některých plánů a programů na životní prostředí [online]. Úřední věstník Evropských společenství, 2001, L 197. Dostupné z: https://eur-lex.europa.eu/legal-content/CS/TXT/?uri=CELEX:32001L0042. [cit. 17. 5. 2026]. **6.4.5 Mortalita netopýrů, barotrauma a lesní prostředí jako vysoce rizikový biotop** Dokumentace SEA nedostatečně hodnotí riziko mortality netopýrů způsobené provozem větrných elektráren, zejména riziko barotraumatu, kolizí v rotorové zóně a dopady umístění větrných elektráren v lesní a lesopolní krajině. Dokumentace současně neobsahuje objektivní model mortality netopýrů, nehodnotí specifická rizika lesních okrajů a lesních koridorů, neposuzuje vliv rotorové zóny moderních větrných elektráren ani objektivně nehodnotí populační důsledky dlouhodobé mortality. Citace územního opatření dokládá, že jde o ochranu pouze formální: *Bude zajištěna ochrana ptáků a netopýrů těmito způsoby:* *1. Před úrazy a mortalitou na elektrickém vedení – přípojné elektrické vedení bude přednostně realizováno podzemním kabelem za předpokladu, že se vyhnou chráněným biotopům a stanovištím.* *2. Před kolizemi s lopatkami VTE volbou vhodného technického řešení!*** *c) Pro omezení kolizí netopýrů s lopatkami rotoru budou využity odpuzovače (akustické, nebo elektromagnetické), které odrazují zájmové druhy létat do bezprostředního okolí VTE, nebo detekční systémy (akustické, optické, termovize), které v případě detekce zájmového druhu v blízkosti VTE zpomalí, popř. zastaví rotor VTE! Budou použita vždy nejúčinnější dostupná a ověřená zařízení.* To je zvlášť významné vzhledem k charakteru území AOV47 – Bukovec, které tvoří lesní komplexy, lesní průseky, liniová zeleň, mokřady, vodní biotopy a krajina s vysokou ekologickou konektivitou. Právě lesní okraje, lesní průseky a liniové krajinné prvky přitom představují nejvýznamnější migrační a lovecké koridory netopýrů. Pokud nejsou dostupné dostatečné údaje o skutečné intenzitě využívání území netopýry, nelze automaticky předpokládat nízkou míru rizika. Bez dlouhodobých terénních průzkumů nelze objektivně stanovit skutečnou intenzitu rizika mortality a rozsah potenciálních střetů. Dokumentace SEA současně sama připouští výskyt citlivých druhů netopýrů a biologické střety. Přesto bez objektivního biologického modelování dochází k závěru, že vlivy budou pouze *„mírně negativní"*. Takový závěr je nepřezkoumatelný. Agentura ochrany přírody a krajiny ČR (AOPK) ve sdělení č. j. 05543/SOPK/26 ze dne 13. 3. 2026 potvrzuje výskyt celé řady zvláště chráněných druhů netopýrů evropského významu v širším regionu EVL Chýnovská jeskyně. Současně však AOPK (2026) výslovně uvádí: *„Pokud se týká migračních koridorů letounů v okolí uvedených EVL (okresy Tábor a Pelhřimov) nemá AOPK ČR k dispozici relevantní informace."* Dokumentace SEA přesto bez existence relevantních migračních dat a bez regionálního modelu mortality uzavírá, že návrh je přijatelný. Metodika Řehák a Bartonička (2012) České společnosti pro ochranu netopýrů současně výslovně uvádí, že lesní porosty, lesní okraje, liniová zeleň, vodní biotopy a migrační koridory patří mezi rizikové oblasti nevhodné pro umisťování větrných elektráren. Metodika současně doporučuje minimální vzdálenost 200 m od lesních porostů, minimální vzdálenost 200 m od vodních ploch a odpovídající dlouhodobý monitoring netopýrů v širším území. Dokumentace SEA však neprokazuje splnění těchto doporučení, nehodnotí lesní migrační koridory ani objektivně neposuzuje zvýšené riziko mortality v lesní krajině. To je zvlášť významné vzhledem k parametrům navrhovaných větrných elektráren. SEA připouští možnost výstavby větrných elektráren o výšce až 250 metrů s rozsáhlou rotorovou zónou zasahující do výškového prostoru využívaného netopýry.	

Poř.č.	Připomínkové místo	Číslo jednací	Článek	AO	Připomínka	Vyhodnocení
					Moderní větrné elektrárny přitom nezpůsobují mortalitu pouze přímou kolizí, ale i tzv. barotraumatem – tedy poškozením vnitřních orgánů způsobeným náhlými změnami tlaku vzduchu v blízkosti rotorů. Studie Baerwald et al. (2008) potvrzuje, že část netopýrů hynula nejen přímým nárazem do rotoru, ale také v důsledku vnitřních poranění způsobených prudkými změnami tlaku vzduchu v okolí lopatek. Studie Frick et al. (2017) současně upozorňuje, že dlouhodobá mortalita netopýrů může významně destabilizovat populace druhů s nízkou reprodukční schopností. Studie Heuck et al. (2023) potvrzuje, že lesní prostředí významně zvyšuje aktivitu netopýrů v okolí větrných elektráren a současně zvyšuje riziko kolizí a mortality. Studie Barré et al. (2022) dále potvrzuje, že lesní a lesopolní krajina představuje z hlediska ochrany netopýrů zvlášť citlivé území nevhodné pro koncentraci vysokých větrných elektráren. Metodika NatureScot (2025) současně doporučuje regionální hodnocení kumulativních biologických dopadů, hodnocení migračních bariér a objektivní modelování mortality citlivých druhů. Dokumentace SEA však neobsahuje objektivní model mortality, nehodnotí populační důsledky, neposuzuje dlouhodobou ekologickou stabilitu ani objektivně neprokazuje přijatelnost navrhovaného řešení. Výsledné hodnocení vlivů na netopýry je proto metodicky nedostatečné a nepřezkoumatelné. Takový postup je v rozporu se směrnicí Rady 92/43/EHS, se zákonem č. 114/1992 Sb., o ochraně přírody a krajiny, se směrnicí 2001/42/ES, s Dohodou EUROBATS (1991), s principem prevence i s principem předběžné opatrnosti. Dokumentace SEA současně neodpovídá metodickým požadavkům EUROBATS (2015), ČESON (2012), NatureScot (2025) ani aktuálním vědeckým poznatkům o mortalitě netopýrů u větrných elektráren. **<u>Návrh řešení:</u>** Požaduji doplnění objektivního modelu mortality netopýrů, dlouhodobého akustického monitoringu, regionálního migračního modelu, hodnocení barotraumatu, odpovídajícího posouzení lesních koridorů a lesních okrajů a kumulativního biologického hodnocení soustavy AOV47–AOV50. Současně požaduji objektivní vyhodnocení populačních důsledků mortality, scénářové hodnocení dlouhodobé ekologické stability, transparentní vyhodnocení rizik rotorové zóny a přezkoumatelné zdůvodnění výsledného hodnocení SEA. Pokud nebude možné uvedené nedostatky objektivně a přezkoumatelně odstranit, požaduji vypuštění akcelerační oblasti AOV47 – Bukovec a souvisejícího územního opatření z návrhu Změny č. 2 Územního rozvojového plánu ČR. Zdroje: AGENTURA OCHRANY PŘÍRODY A KRAJINY ČR. Odpověď – žádost o informace podle zákona č. 123/1998 Sb., č. j. 05543/SOPK/26 ze dne 13. 3. 2026. ŘEHÁK, Zdeněk; BARTONIČKA, Tomáš. Metodika posuzování vlivu výstavby a provozu větrných elektráren na netopýry [online]. Česká společnost pro ochranu netopýrů (ČESON), 2012. Dostupné z: https://www.ceson.org/document/VtE_metodpokyn_fin.pdf. [cit. 17. 5. 2026]. BAERWALD, E. et al. Barotrauma is a significant cause of bat fatalities at wind turbines [online]. Current Biology, 2008. Dostupné z: https://www.sciencedirect.com/science/article/pii/S0960982208007513. [cit. 17. 5. 2026]. FRICK, W. F. et al. Fatalities at wind turbines may threaten population viability of a migratory bat [online]. Biological Conservation, 2017. Dostupné z: https://research.fs.usda.gov/treesearch/53775. [cit. 17. 5. 2026]. HEUCK, C. et al. Forest gaps around wind turbines attract bat species with high collision risk [online]. Biological Conservation, 2023. Dostupné z: https://www.sciencedirect.com/science/article/pii/S0006320723004482. [cit. 17. 5. 2026]. BARRÉ, L. et al. Activity of forest specialist bats decreases towards wind turbines in forests [online]. Journal of Applied Ecology, 2022. Dostupné z: https://docs.wind-watch.org/J-Appl-Ecol-forest-bats-wind-turbines.pdf. [cit. 17. 5. 2026]. NATURESCOT. Assessing the cumulative impacts of onshore wind farms on birds [online]. 2025. Dostupné z: https://www.nature.scot/doc/guidance-assessing-cumulative-impacts-onshore-wind-farms-birds. [cit. 17. 5. 2026]. EVROPSKÁ UNIE. Směrnice Rady 92/43/EHS o ochraně přírodních stanovišť, volně žijících živočichů a planě rostoucích rostlin [online]. EUR-Lex. Dostupné z: https://eur-lex.europa.eu/legal-content/CS/TXT/?uri=CELEX:31992L0043. [cit. 17. 5. 2026].	

Poř.č.	Připomínkové místo	Číslo jednací	Článek	AO	Připomínka	Vyhodnocení
					ČESKÁ REPUBLIKA. Zákon č. 114/1992 Sb., o ochraně přírody a krajiny [online]. Dostupné z: https://www.zakonyprolidi.cz/cs/1992-114. [cit. 17. 5. 2026]. EVROPSKÝ PARLAMENT A RADA EVROPSKÉ UNIE. Směrnice 2001/42/ES ze dne 27. června 2001 o posuzování vlivů některých plánů a programů na životní prostředí [online]. Úřední věstník Evropských společenství, 2001, L 197. Dostupné z: https://eur-lex.europa.eu/legal-content/CS/TXT/?uri=CELEX:32001L0042. [cit. 17. 5. 2026]. UNITED NATIONS ENVIRONMENT PROGRAMME (UNEP). Agreement on the Conservation of Populations of European Bats (EUROBATS) [online]. London, 1991. Dostupné z: https://www.eurobats.org/sites/default/files/documents/pdf/Agreement_Text_English.pdf. [cit. 17. 5. 2026]. EUROBATS. Guidelines for consideration of bats in wind farm projects – Revision 2014 [online]. UNEP/EUROBATS Secretariat, 2015. Dostupné z: https://www.eurobats.org/sites/default/files/documents/publications/publication_series/pubseries_no6_english.pdf. [cit. 17. 5. 2026]. **6.4.6 Nedostatečně prokázaná účinnost biologických mitigací** Dokumentace SEA nedostatečně prokazuje účinnost navrhovaných biologických mitigací (zmirňovacích opatření) pro akcelerační oblast AOV47 – Bukovec a neumožňuje objektivně ověřit, zda navržená opatření skutečně zabrání významným negativním dopadům na chráněné druhy ptáků a netopýrů. Dokumentace současně neobsahuje objektivní vyhodnocení účinnosti mitigací, nestanovuje limity přijatelné mortality, neobsahuje závazný adaptivní management, neposuzuje riziko selhání mitigací ani neprokazuje dlouhodobou účinnost navrhovaných opatření. SEA přitom sama připouští výskyt citlivých druhů ptáků a netopýrů, biologické střety i nemožnost vyhnout se všem lokalitám výskytu citlivých druhů. Přesto bez objektivního biologického modelování uzavírá, že vlivy budou pouze *„mírně negativní"*. Dokumentace současně pracuje s vnitřně rozpornou logikou hodnocení biologických vlivů. Samotná metodika SEA totiž předpokládá, že negativní hodnocení typu „-1" je podmíněno existencí funkčních a objektivně doložených zmirňujících opatření. Dokumentace však současně sama připouští, že účinnost navržených mitigací není objektivně ověřena, neobsahuje regionální biologický model, nehodnotí scénáře selhání mitigací ani nestanovuje biologické limity přijatelnosti. Výsledné hodnocení biologických vlivů je proto vnitřně rozporné a nepřezkoumatelné. Dokumentace přitom spoléhá především na budoucí detekční systémy, zastavování rotorů, odpuzovače, monitoring po realizaci a budoucí navazující řízení. Takový postup je metodicky nedostatečný. Celkově je biologické hodnocení zatíženo vnitřními rozpory, nedostatečnými podklady a přenesením klíčových posouzení do budoucna, přestože dokumentace sama přiznává negativní vlivy, je převážně formální a zcela nerealisticky podceňuje potenciální vlivy záměru. Je to i přímý důsledek skutečnosti, že AOV47 je násilně stanovena v území s velmi vysokými přírodními hodnotami. Podavatel připomínky upozorňuje na nesouhlasné stanovisko Krajského úřadu Jihočeského kraje, které je vydáno jako nesouhlasné ve vztahu ke správním úkonům podle § 13 odst. 2 písm. a) ZOZE – nesouhlas k zásahu do významných krajinných prvků podle § 4 odst. 2 zákona č. 114/1992 Sb., o ochraně přírody a krajiny (dále jen „ZOPK"), podle § 13 odst. 2 písm. b) ZOZE – nepovolení odchylného postupu při ochraně volně žijících ptáků podle § 5b odst. 1 ZOPK, podle § 13 odst. 2 písm. d) ZOZE – nesouhlas k činnostem, které by mohly snížit nebo změnit krajinný ráz podle § 12 odst. 2 ZOPK, a podle § 13 odst. 2 písm. e) ZOZE – nepovolení výjimky ze zákazů u zvláště chráněných druhů rostlin a živočichů podle § 56 ZOPK. Pro územní opatření navíc nelze bez dalšího použít běžnou typologii podmínek známou z individuálního posuzování záměrů. Zejména nelze přesně lokalizovat zmirňující opatření ani určit jejich četnost. Problematická je rovněž otázka jejich reálné proveditelnosti. Zatímco stavební nebo technickou proveditelnost lze zpravidla posoudit poměrně přesně, právní proveditelnost je na úrovni územního opatření obtížně zjistitelná, neboť nejsou informace o dostupnosti pozemků potřebných k realizaci opatření v akcelerační oblasti ani mimo ni. Metodika MŽP dále v bodě 7 na s. 10 upozorňuje na požadavek zákonnosti podmínek. Podmínky a opatření lze sice obecně odůvodnit i na úrovni územního opatření, obtížně však lze prokazovat jejich přímou vazbu na konkrétní negativní vliv na zájmy ochrany přírody.	

Poř.č.	Připomínkové místo	Číslo jednací	Článek	AO	Připomínka	Vyhodnocení
					Dokumentace SEA totiž neprokazuje skutečnou účinnost těchto opatření v podmínkách AOV47, neobsahuje regionální biologický model, nestanovuje biologické limity přijatelnosti ani objektivně neposuzuje riziko selhání mitigací. To je zvlášť významné vzhledem k rozsahu navrhovaného zásahu. SEA připouští možnost výstavby až 33 větrných elektráren o výšce až 250 metrů v AOV47 – Bukovec, přičemž v kombinaci s dalšími akceleračními oblastmi může v širším území vzniknout soustava přibližně 88 větrných elektráren. Taková koncentrace větrných elektráren významně zvyšuje biologická rizika, zesiluje kumulativní mortalitu a současně zvyšuje pravděpodobnost selhání mitigací v regionálním měřítku. Dokumentace SEA však nehodnotí kumulativní účinnost mitigací, neposuzuje souběh více biologických rizik ani objektivně neprokazuje, že navrhovaná opatření budou dostačující. Krajský úřad Jihočeského kraje ve svém nesouhlasném stanovisku č. j. KUJCK 63817/2026 ze dne 14. 5. 2026 současně upozorňuje, že odborné biologické podklady nebyly v rámci návrhu dostatečně zohledněny. To je významné právě ve vztahu k navrhovaným zmirňujícím opatřením, jejichž účinnost není objektivně doložena. Metodika IAIA (2018) současně upozorňuje, že mitigace nesmí nahrazovat samotné objektivní posouzení přijatelnosti záměru a že preventivní opatření musí být konkrétní, prokazatelná, měřitelná a ověřitelná. Dokumentace SEA však neobsahuje měřitelné biologické limity, nestanovuje maximální přípustnou mortalitu, neobsahuje závazný mechanismus zastavení provozu ani objektivně neprokazuje, že mitigace zabrání významným dopadům. Studie Arnett et al. (2016) potvrzuje, že účinnost biologických mitigací, včetně zastavování rotorů a provozních omezení větrných elektráren, je výrazně závislá na konkrétních klimatických podmínkách, charakteru krajiny, migrační aktivitě druhů, technickém nastavení provozu i způsobu aplikace mitigací v konkrétní lokalitě. Studie současně upozorňuje, že řada mitigací není dlouhodobě dostatečně ověřena a že samotná mitigace nemusí zabránit významným populačním dopadům na citlivé druhy ptáků a netopýrů. Výsledky mitigací proto nelze automaticky přenášet mezi různými lokalitami. Studie současně potvrzuje, že samotné mitigace často nedokážou eliminovat kumulativní mortalitu, bariérové efekty ani dlouhodobé populační dopady. Dokumentace SEA však regionální ověření mitigací neobsahuje, nehodnotí scénáře jejich selhání ani objektivně neposuzuje dlouhodobou biologickou přijatelnost návrhu. Výsledné hodnocení biologických vlivů je proto nepřezkoumatelné a metodicky nedostatečné. Takový postup je v rozporu se směrnicí Rady 92/43/EHS, se směrnicí Evropského parlamentu a Rady 2009/147/ES, se zákonem č. 114/1992 Sb., o ochraně přírody a krajiny, se směrnicí 2001/42/ES, s principem prevence i s principem předběžné opatrnosti. Dokumentace SEA současně neodpovídá metodickým požadavkům IAIA (2018) ani aktuálním vědeckým poznatkům o účinnosti biologických mitigací u větrných elektráren. **<u>Návrh řešení:</u>** Požaduji doplnění objektivního vyhodnocení účinnosti mitigací, biologických limitů přijatelnosti, závazného adaptivního managementu, regionálního modelu biologických rizik, scénářového hodnocení selhání mitigací a objektivního vyhodnocení dlouhodobé účinnosti navrhovaných opatření. Současně požaduji stanovení maximální přípustné mortality, závazné podmínky zastavování rotorů, dlouhodobý biologický monitoring, transparentní vyhodnocení kumulativních biologických dopadů a přezkoumatelné zdůvodnění biologické přijatelnosti návrhu. Pokud nebude možné uvedené nedostatky objektivně a přezkoumatelně odstranit, požaduji vypuštění akcelerační oblasti AOV47 – Bukovec a souvisejícího územního opatření z návrhu Změny č. 2 Územního rozvojového plánu ČR. **<u>Zdroje:</u>** KRAJSKÝ ÚŘAD JIHOČESKÉHO KRAJE, Odbor životního prostředí, zemědělství a lesnictví. Nesouhlasné stanovisko k územnímu opatření pro akcelerační oblast AOV47 Bukovec, č. j. KUJCK 63817/2026 ze dne 14. 5. 2026. INTERNATIONAL ASSOCIATION FOR IMPACT ASSESSMENT (IAIA). Biodiversity and Impact Assessment – International Best Practice Principles [online]. Fargo: IAIA, 2018. Dostupné z: https://www.iaia.org/uploads/pdf/SP8.pdf. [cit. 17. 5. 2026]. ARNETT, Edward B. et al. Mitigating Wind Energy Impacts on Wildlife: Approaches for Multiple Taxa [online]. Human–Wildlife Interactions, 2016. Dostupné z: https://digitalcommons.usu.edu/hwi/vol10/iss1/5/. [cit. 17. 5. 2026].	

Poř.č.	Připomínkové místo	Číslo jednací	Článek	AO	Připomínka	Vyhodnocení
					EVROPSKÁ UNIE. Směrnice Rady 92/43/EHS o ochraně přírodních stanovišť, volně žijících živočichů a planě rostoucích rostlin [online]. EUR-Lex. Dostupné z: https://eur-lex.europa.eu/legal-content/CS/TXT/?uri=CELEX:31992L0043. [cit. 17. 5. 2026]. EVROPSKÁ UNIE. Směrnice Evropského parlamentu a Rady 2009/147/ES o ochraně volně žijících ptáků [online]. EUR-Lex. Dostupné z: https://eur-lex.europa.eu/legal-content/CS/TXT/?uri=CELEX:32009L0147. [cit. 17. 5. 2026]. ČESKÁ REPUBLIKA. Zákon č. 114/1992 Sb., o ochraně přírody a krajiny [online]. Dostupné z: https://www.zakonyprolidi.cz/cs/1992-114. [cit. 17. 5. 2026] EVROPSKÝ PARLAMENT A RADA EVROPSKÉ UNIE. Směrnice 2001/42/ES ze dne 27. června 2001 o posuzování vlivů některých plánů a programů na životní prostředí [online]. Úřední věstník Evropských společenství, 2001, L 197. Dostupné z: https://eur-lex.europa.eu/legal-content/CS/TXT/?uri=CELEX:32001L0042. [cit. 17. 5. 2026]. **6.4.7 Nedostatečné hodnocení mokřadů, pramenišť a vodních biotopů** Dokumentace SEA nedostatečně hodnotí skutečné dopady akcelerační oblasti AOV47 – Bukovec na mokřady, prameniště, vodní biotopy a další citlivé vodní ekosystémy v území. Současně neumožňuje objektivně posoudit, zda navržená opatření zajišťují dostatečnou ochranu těchto stanovišť a jejich ekologických funkcí. Samotná dokumentace potvrzuje přítomnost biologicky významných vodních stanovišť a uvádí výskyt habitatů: „3150 Přirozené eutrofní vodní nádrže s vegetací typu Magnopotamion nebo Hydrocharition (vodní nádrž na Hojovickém potoce)", dále fragmentů lužních lesů a bezkolencových luk vázaných na vlhké a podmáčené prostředí. Současně dokumentace připouští, že *„na habitaty lze očekávat mírně negativní vliv"*. Dokumentace současně stanovuje ochranu mokřadů, pramenišť, rašelinišť, vodních ploch a toků pouze prostřednictvím minimální vzdálenosti 8 metrů od břehové hrany. Takové řešení však nehodnotí skutečný rozsah ekologických funkcí vodních ekosystémů. Funkční význam mokřadů, pramenišť a vodních biotopů není omezen pouze na jejich bezprostřední fyzickou hranici. Tyto ekosystémy jsou závislé na širších hydrologických vztazích, proudění podzemních vod, infiltračních procesech, mikroreliéfu území a ekologických vazbách s okolní krajinou. Dokumentace neobsahuje podrobné hydroekologické hodnocení území, nehodnotí možné změny odtokových poměrů, změny infiltrace srážkových vod, zásahy do podpovrchového proudění ani možné kumulativní změny vodního režimu vzniklé souběhem více staveb, zpevněných ploch a související infrastruktury. Významné je současně to, že podklady připouštějí existenci pouze „drobných fragmentů" habitatů a současně uvádějí, že významnější koncentrace druhů byly z území vyloučeny úpravou hranic akcelerační oblasti. Takový závěr však nemusí odpovídat skutečnému stavu území. Mokřady, prameniště a vodní biotopy představují mimořádně dynamické systémy, jejichž rozsah a biologická hodnota se mohou výrazně měnit v závislosti na ročním období, srážkových poměrech a dlouhodobých klimatických podmínkách. Krátkodobé biologické průzkumy nemusí zachytit sezónní změny ani skutečný rozsah využívání území organismy vázanými na vodní prostředí. Krajský úřad Jihočeského kraje (2026) současně upozorňuje na absenci adekvátní lokalizace významných krajinných prvků a jejich stavu, což podle stanoviska znemožňuje plnohodnotné vyhodnocení vlivů na tyto prvky. To je zvlášť významné, protože vodní toky, údolní nivy a související ekologicky stabilizační prvky představují významné krajinné prvky podle § 3 odst. 1 písm. b) zákona č. 114/1992 Sb., o ochraně přírody a krajiny. Významné krajinné prvky přitom nelze hodnotit pouze jako izolované plochy, ale jako funkční součást širší krajinné struktury zajišťující ekologickou stabilitu a biologickou prostupnost území. Dokumentace současně neobsahuje použitelné mapování mokřadních a pramenišťních systémů, nehodnotí ekologické vazby vodních biotopů, neobsahuje regionální hydroekologický model ani objektivní posouzení dlouhodobých dopadů změn vodního režimu. Takový závěr je vnitřně rozporný. Dokumentace připouští existenci citlivých habitatů a současně připouští negativní vlivy na přírodní stanoviště, přesto bez podrobného hydroekologického hodnocení uzavírá, že navržená opatření jsou dostatečná. Dokumentace je proto v této části nepřezkoumatelná a neumožňuje objektivně posoudit skutečné dopady návrhu na mokřady, prameniště, vodní biotopy a významné krajinné prvky.	

Poř.č.	Připomínkové místo	Číslo jednací	Článek	AO	Připomínka	Vyhodnocení
					Takový postup je v rozporu se zákonem č. 114/1992 Sb., o ochraně přírody a krajiny, se směrnicí 2001/42/ES, s principem prevence i s principem předběžné opatrnosti. **Návrh řešení:** Požaduji doplnění podrobného hydroekologického hodnocení území, použitelného mapování mokřadních a pramenišťních systémů, sezónního biologického monitoringu vodních biotopů, objektivního vyhodnocení ekologických funkcí významných krajinných prvků a kumulativního hodnocení vlivů na vodní režim území. Současně požaduji přezkoumatelné zdůvodnění stanovené ochranné vzdálenosti 8 m a objektivní posouzení její dostatečnosti. Pokud nebude možné uvedené nedostatky objektivně a přezkoumatelně odstranit, požaduji vypuštění akcelerační oblasti AOV47 – Bukovec a souvisejícího územního opatření z návrhu Změny č. 2 Územního rozvojového plánu ČR. **Zdroje:** KRAJSKÝ ÚŘAD JIHOČESKÉHO KRAJE, Odbor životního prostředí, zemědělství a lesnictví. Nesouhlasné stanovisko k územnímu opatření pro akcelerační oblast AOV47 Bukovec, č. j. KUJCK 63817/2026 ze dne 14. 5. 2026. ČESKÁ REPUBLIKA. Zákon č. 114/1992 Sb., o ochraně přírody a krajiny [online]. Dostupné z: https://www.zakonyprolidi.cz/cs/1992-114. [cit. 22. 5. 2026]. EVROPSKÝ PARLAMENT A RADA EVROPSKÉ UNIE. Směrnice 2001/42/ES ze dne 27. června 2001 o posuzování vlivů některých plánů a programů na životní prostředí [online]. Dostupné z: https://eur-lex.europa.eu/legal-content/CS/TXT/?uri=CELEX:32001L0042. [cit. 22. 5. 2026]. **6.4.8 Fragmentace krajiny a narušení ekologické stability** Dokumentace SEA nedostatečně hodnotí dopady akcelerační oblasti AOV47 – Bukovec na ekologickou stabilitu krajiny, migrační prostupnost území, ekologickou konektivitu a fungování územního systému ekologické stability (ÚSES). Dokumentace současně neobsahuje regionální model ekologické konektivity, nehodnotí bariérové efekty soustavy větrných elektráren, neposuzuje kumulativní fragmentaci krajiny ani objektivně nehodnotí dlouhodobé důsledky narušení ekologické stability regionu. SEA sama přitom připouští zásahy do biologických vazeb a ekologických funkcí krajiny. Současně potvrzuje výskyt citlivých druhů ptáků a netopýrů i přítomnost ekologicky významných krajinných struktur. Přesto dokumentace bez regionální ekologické analýzy uzavírá, že vlivy budou pouze *„mírně negativní"*. Takový závěr je nepřezkoumatelný. Dotčené území přitom tvoří rozsáhlé lesní komplexy, mokřady, vodní biotopy, liniová zeleň, remízky, lesopolní mozaika a ekologicky významné migrační koridory. Právě tyto krajinné prvky představují základní strukturu ekologické stability území a migrační prostupnosti krajiny. Dokumentace SEA však nehodnotí regionální ekologickou konektivitu, neposuzuje funkčnost migračních koridorů, nehodnotí bariérový efekt vysokých větrných elektráren ani objektivně neposuzuje kumulativní ekologické důsledky koncentrace větrných elektráren v širším území. To je zvlášť významné vzhledem k rozsahu navrhovaného zásahu. SEA připouští možnost výstavby až 33 větrných elektráren o výšce až 250 metrů v AOV47 – Bukovec, přičemž v kombinaci s dalšími akceleračními oblastmi může v širším území vzniknout soustava přibližně 88 větrných elektráren. Taková koncentrace větrných elektráren významně zvyšuje fragmentaci krajiny, vytváří rozsáhlé migrační bariéry, oslabuje ekologickou prostupnost a může dlouhodobě destabilizovat ekologické funkce krajiny. Krajský úřad Jihočeského kraje ve svém nesouhlasném stanovisku č. j. KUJCK 63817/2026 ze dne 14. 5. 2026 současně upozorňuje na nedostatečné zohlednění ekologických vazeb a biologických podkladů. Metodika IUCN (Bennun et al., 2024) současně upozorňuje, že hodnocení větrných elektráren musí zahrnovat krajinnou konektivitu, kumulativní fragmentaci, migrační prostupnost, bariérové efekty i dlouhodobou ekologickou stabilitu území. Dokumentace SEA však regionální ekologický model neobsahuje, nehodnotí scénáře budoucí fragmentace krajiny ani objektivně neposuzuje kumulativní ekologické důsledky celé soustavy AOV47–AOV50.	

Poř.č.	Připomínkové místo	Číslo jednací	Článek	AO	Připomínka	Vyhodnocení
					Studie Haddad et al. (2015) současně potvrzuje, že fragmentace krajiny představuje jeden z nejvýznamnějších faktorů dlouhodobého úbytku biodiverzity a vede ke ztrátě ekologické konektivity, omezení migrace druhů, destabilizaci populací i oslabení ekologické stability krajiny. Studie současně upozorňuje, že kumulativní infrastrukturní zásahy mohou významně zesílit bariérové efekty a ekologickou izolaci populací. Dokumentace SEA však regionální ekologické důsledky fragmentace nehodnotí, neobsahuje kumulativní model ekologické stability ani objektivně neprokazuje přijatelnost navrhovaného řešení. Výsledné hodnocení vlivů na ekologickou stabilitu krajiny je proto metodicky nedostatečné a nepřezkoumatelné. Takový postup je v rozporu se zákonem č. 114/1992 Sb., o ochraně přírody a krajiny, se směrnicí Rady 92/43/EHS, se směrnicí 2001/42/ES, s principem ochrany ekologické stability krajiny, s principem prevence i s principem předběžné opatrnosti. Dokumentace SEA současně neodpovídá metodickým požadavkům IUCN (2024) ani aktuálním vědeckým poznatkům o dopadech fragmentace krajiny na biodiverzitu. **Návrh řešení:** Požaduji doplnění regionálního modelu ekologické konektivity, hodnocení migrační prostupnosti krajiny, kumulativního modelu fragmentace území, objektivního posouzení bariérových efektů a dlouhodobého hodnocení ekologické stability regionu. Současně požaduji doplnění hodnocení vlivů na ÚSES, scénářové modelování budoucí krajinné fragmentace, objektivní vyhodnocení ekologické konektivity soustavy AOV47–AOV50 a přezkoumatelné zdůvodnění výsledného hodnocení SEA. Pokud nebude možné uvedené nedostatky objektivně a přezkoumatelně odstranit, požaduji vypuštění akcelerační oblasti AOV47 – Bukovec a souvisejícího územního opatření z návrhu Změny č. 2 Územního rozvojového plánu ČR. **Zdroje:** KRAJSKÝ ÚŘAD JIHOČESKÉHO KRAJE, Odbor životního prostředí, zemědělství a lesnictví. Nesouhlasné stanovisko k územnímu opatření pro akcelerační oblast AOV47 Bukovec, č. j. KUJCK 63817/2026 ze dne 14. 5. 2026. BENNUN, Leon et al. Guidance on biodiversity cumulative impact assessment for wind and solar developments and associated infrastructure [online]. IUCN, 2024. Dostupné z: https://portals.iucn.org/library/sites/library/files/documents/2024-035-En_0.pdf. [cit. 17. 5. 2026]. HADDAD, Nick M. et al. Habitat fragmentation and its lasting impact on Earth's ecosystems [online]. Science Advances, 2015. Dostupné z: https://www.science.org/doi/10.1126/sciadv.1500052. [cit. 17. 5. 2026]. ČESKÁ REPUBLIKA. Zákon č. 114/1992 Sb., o ochraně přírody a krajiny [online]. Dostupné z: https://www.zakonyprolidi.cz/cs/1992-114. [cit. 17. 5. 2026]. EVROPSKÁ UNIE. Směrnice Rady 92/43/EHS o ochraně přírodních stanovišť, volně žijících živočichů a planě rostoucích rostlin [online]. EUR-Lex. Dostupné z: https://eur-lex.europa.eu/legal-content/CS/TXT/?uri=CELEX:31992L0043. [cit. 17. 5. 2026]. EVROPSKÝ PARLAMENT A RADA EVROPSKÉ UNIE. Směrnice 2001/42/ES ze dne 27. června 2001 o posuzování vlivů některých plánů a programů na životní prostředí [online]. Úřední věstník Evropských společenství, 2001, L 197. Dostupné z: https://eur-lex.europa.eu/legal-content/CS/TXT/?uri=CELEX:32001L0042. [cit. 17. 5. 2026]. **6.4.9 Absence regionálního hodnocení kumulativních biologických dopadů** Dokumentace SEA neobsahuje objektivní regionální hodnocení kumulativních biologických dopadů navržených akceleračních oblastí AOV47–AOV50 a neumožňuje posoudit skutečné dlouhodobé důsledky koncentrace větrných elektráren v širším území. Aktuální metodiky Evropské komise (2020) i IUCN Bennon (2024) současně výslovně upozorňují, že právě kumulativní biologické dopady představují jeden z nejzávažnějších problémů rozvoje větrné energetiky v evropské krajině. Hodnocení proto musí zahrnovat nejen jednotlivé lokality, ale i regionální migrační prostupnost, populační vazby druhů, bariérové efekty celé soustavy větrných elektráren a dlouhodobé scénáře fragmentace krajiny. Dokumentace SEA však takové regionální kumulativní hodnocení neobsahuje. Jedná se o zásadní systémový nedostatek dokumentace SEA.	

Poř.č.	Připomínkové místo	Číslo jednací	Článek	AO	Připomínka	Vyhodnocení
					Dokumentace současně neobsahuje regionální biologický model, nehodnotí kumulativní mortalitu ptáků a netopýrů, neposuzuje synergické biologické efekty více akceleračních oblastí, nehodnotí regionální saturaci krajiny technickou infrastrukturou ani objektivně neposuzuje dlouhodobé populační trendy citlivých druhů. Regionální biologické vlivy nelze objektivně posoudit bez dlouhodobých a prostorově reprezentativních biologických průzkumů. SEA přitom sama potvrzuje biologická rizika, výskyt citlivých druhů i nemožnost vyhnout se všem lokalitám výskytu chráněných druhů. Současně však bez regionálního biologického modelování uzavírá, že vlivy budou pouze *„mírně negativní"*. Takový závěr je nepřezkoumatelný. To je zvlášť významné vzhledem k rozsahu navrhovaného zásahu. SEA připouští možnost výstavby až 33 větrných elektráren v AOV47 – Bukovec a současně vznik soustavy přibližně 88 větrných elektráren v sekvenci AOV47–AOV50. Taková koncentrace vysokých větrných elektráren významně zvyšuje kumulativní mortalitu, zesiluje bariérové efekty, zvyšuje fragmentaci krajiny a může dlouhodobě destabilizovat populace citlivých druhů ptáků a netopýrů. Dokumentace SEA však nehodnotí regionální populační důsledky, neposuzuje scénáře budoucí koncentrace infrastruktury, neobsahuje model kumulativní mortality ani objektivně neposuzuje regionální ekologickou únosnost krajiny. To je zásadní metodický nedostatek. Krajský úřad Jihočeského kraje ve svém nesouhlasném stanovisku č. j. KUJCK 63817/2026 ze dne 14. 5. 2026 současně upozorňuje na nedostatečné zohlednění odborných biologických podkladů a nevyhodnocené kumulativní dopady návrhu. Významný je i samotný charakter návrhu. Jednotlivé akcelerační oblasti AOV47–AOV50 totiž nevytvářejí izolované lokality, ale regionálně propojený pás větrných elektráren, s rozsáhlými synergickými efekty, zasahujícími migrační koridory, ekologickou konektivitu i populační stabilitu chráněných druhů. Dokumentace SEA však biologické vazby mezi jednotlivými akceleračními oblastmi nehodnotí, neposuzuje souběh biologických vlivů ani objektivně nehodnotí regionální saturaci krajiny. Metodika IUCN (Bennun et al., 2024) přitom výslovně požaduje regionální hodnocení kumulativních dopadů, modelování biologických scénářů, hodnocení populačních trendů, posouzení synergických efektů více infrastrukturních projektů a objektivní vyhodnocení dlouhodobé ekologické únosnosti území. Dokumentace SEA však tyto požadavky nesplňuje. Metodika OECD pro SEA (2006) současně upozorňuje, že strategické posuzování musí hodnotit dlouhodobé regionální důsledky, kumulativní environmentální změny, scénáře budoucí koncentrace infrastruktury i synergické dopady více záměrů v širším území. SEA však neobsahuje scénářové modelování, nehodnotí regionální biologickou únosnost ani objektivně neposuzuje budoucí kumulativní zatížení krajiny. Studie Haddad et al. (2015) současně potvrzuje, že kumulativní fragmentace krajiny a souběh infrastrukturních zásahů patří mezi hlavní příčiny dlouhodobého poklesu biodiverzity a destabilizace populací citlivých druhů. Dokumentace SEA však populační trendy nehodnotí, regionální biologický model neobsahuje ani objektivně neprokazuje biologickou přijatelnost navrhované koncentrace větrných elektráren. Výsledné hodnocení biologických vlivů je proto metodicky nedostatečné, nepřezkoumatelné a neodpovídá skutečnému rozsahu navrhovaného zásahu. Takový postup je v rozporu se směrnicí 2001/42/ES, se směrnicí Rady 92/43/EHS, se směrnicí Evropského parlamentu a Rady 2009/147/ES, se zákonem č. 114/1992 Sb., o ochraně přírody a krajiny, s principem prevence i s principem předběžné opatrnosti. Dokumentace SEA současně neodpovídá metodickým požadavkům IUCN Bennon (2024) ani OECD (2006) pro hodnocení kumulativních environmentálních dopadů. **<u>Návrh řešení:</u>** Požaduji doplnění regionálního biologického modelu pro AOV47–AOV50, hodnocení kumulativní mortality, scénářového modelování budoucí koncentrace infrastruktury, objektivního hodnocení synergických biologických efektů, regionální populační analýzy citlivých druhů a vyhodnocení ekologické únosnosti krajiny. Současně požaduji hodnocení regionální saturace krajiny, objektivní model ekologické	

Poř.č.	Připomínkové místo	Číslo jednací	Článek	AO	Připomínka	Vyhodnocení
					konektivity, vyhodnocení dlouhodobých populačních trendů, transparentní posouzení kumulativních biologických rizik a přezkoumatelné zdůvodnění biologické přijatelnosti návrhu. Pokud nebude možné uvedené nedostatky objektivně a přezkoumatelně odstranit, požaduji vypuštění akcelerační oblasti AOV47 – Bukovec a souvisejícího územního opatření z návrhu Změny č. 2 Územního rozvojového plánu ČR. **Zdroje:** EUROPEAN COMMISSION. Guidance document on wind energy developments and EU nature legislation [online]. Luxembourg: Publications Office of the European Union, 2020. Dostupné z: https://op.europa.eu/en/publication-detail/-/publication/2b08de80-5ad4-11eb-b59f-01aa75ed71a1/language-en. [cit. 17. 5. 2026]. BENNUN, Leon et al. Guidance on biodiversity cumulative impact assessment for wind and solar developments and associated infrastructure [online]. IUCN, 2024. Dostupné z: https://portals.iucn.org/library/sites/library/files/documents/2024-035-En_0.pdf. [cit. 17. 5. 2026]. KRAJSKÝ ÚŘAD JIHOČESKÉHO KRAJE, Odbor životního prostředí, zemědělství a lesnictví. Nesouhlasné stanovisko k územnímu opatření pro akcelerační oblast AOV47 Bukovec, č. j. KUJCK 63817/2026 ze dne 14. 5. 2026. ORGANISATION FOR ECONOMIC CO-OPERATION AND DEVELOPMENT (OECD). Applying Strategic Environmental Assessment: Good Practice Guidance for Development Co-operation [online]. Paris: OECD Publishing, 2006. Dostupné z: https://www.oecd.org/dac/environment-development/37353858.pdf. [cit. 17. 5. 2026]. HADDAD, Nick M. et al. Habitat fragmentation and its lasting impact on Earth's ecosystems [online]. Science Advances, 2015. Dostupné z: https://www.science.org/doi/10.1126/sciadv.1500052. [cit. 17. 5. 2026]. EVROPSKÁ UNIE. Směrnice 2001/42/ES o posuzování vlivů některých plánů a programů na životní prostředí [online]. EUR-Lex. Dostupné z: https://eur-lex.europa.eu/legal-content/CS/TXT/?uri=CELEX:32001L0042. [cit. 17. 5. 2026]. EVROPSKÁ UNIE. Směrnice Rady 92/43/EHS o ochraně přírodních stanovišť, volně žijících živočichů a planě rostoucích rostlin [online]. EUR-Lex. Dostupné z: https://eur-lex.europa.eu/legal-content/CS/TXT/?uri=CELEX:31992L0043. [cit. 17. 5. 2026]. EVROPSKÁ UNIE. Směrnice Evropského parlamentu a Rady 2009/147/ES o ochraně volně žijících ptáků [online]. EUR-Lex. Dostupné z: https://eur-lex.europa.eu/legal-content/CS/TXT/?uri=CELEX:32009L0147. [cit. 17. 5. 2026]. ČESKÁ REPUBLIKA. Zákon č. 114/1992 Sb., o ochraně přírody a krajiny [online]. Dostupné z: https://www.zakonyprolidi.cz/cs/1992-114. [cit. 17. 5. 2026]. **6.4.10 Světelné znečištění a narušení nočních ekosystémů** Dokumentace SEA prakticky nehodnotí dopady světelného znečištění spojeného s provozem větrných elektráren na noční ekosystémy, migrační chování ptáků, aktivitu netopýrů a ekologickou stabilitu noční krajiny. Jedná se o zásadní metodický nedostatek dokumentace. SEA současně nehodnotí překážkové osvětlení větrných elektráren, neposuzuje noční migrační chování ptáků, nehodnotí světelnou dezorientaci živočichů, neposuzuje bariérové efekty noční infrastruktury ani objektivně nehodnotí kumulativní světelnou zátěž regionu. Dokumentace přitom připouští vznik rozsáhlé soustavy vysokých větrných elektráren v krajině. SEA připouští možnost výstavby až 33 větrných elektráren o výšce až 250 metrů v AOV47 – Bukovec, přičemž v kombinaci s dalšími akceleračními oblastmi může v širším území vzniknout soustava přibližně 88 větrných elektráren. Taková koncentrace větrných elektráren bude nevyhnutelně spojena s překážkovým osvětlením, blikajícími výstražnými světly, rozsáhlým světelným rušením noční krajiny a dlouhodobým narušením nočního prostředí. Dokumentace SEA však světelné vlivy prakticky nehodnotí, neobsahuje model světelné zátěže, neposuzuje noční ekologické vazby ani objektivně nehodnotí dopady na noční migraci ptáků a aktivitu netopýrů. Takový postup je nepřezkoumatelný. To je zvlášť významné vzhledem k charakteru území s rozsáhlou lesní krajinou, mokřady, vodními biotopy, migračními koridory a dosud relativně zachovalou tmavou krajinou.	

Poř.č.	Připomínkové místo	Číslo jednací	Článek	AO	Připomínka	Vyhodnocení
					Právě noční krajina přitom představuje zásadní ekologický faktor pro noční migraci ptáků, orientaci netopýrů, reprodukční a potravní aktivitu živočichů i fungování nočních ekosystémů. Studie Longcore a Rich (2004) potvrzuje, že umělé noční osvětlení představuje významný ekologický faktor schopný narušovat orientaci, migraci, reprodukční chování i prostorové využívání krajiny u ptáků, netopýrů a hmyzu a přispívat ke kumulativní fragmentaci nočního prostředí. Studie Gaston et al. (2015) dále potvrzuje, že osvětlení větrných elektráren může významně ovlivňovat chování, migrační aktivitu, orientaci a ekologické vazby řady druhů a představuje významný kumulativní ekologický tlak v krajině. Významné jsou zejména dopady blikajících červených světel, světelných koridorů a souvislých pásů technické infrastruktury v krajině. Studie Gjerdrum et al. (2021) současně potvrzuje, že intenzivní překážkové osvětlení vysokých technických staveb může významně narušovat noční migraci ptáků, způsobovat jejich dezorientaci a zvyšovat riziko kolizí zejména během nepříznivých meteorologických podmínek a v migračně významných územích. Studie současně upozorňuje, že soustavy osvětlených technických struktur mohou vytvářet rozsáhlé světelné bariéry a dlouhodobě narušovat ekologické fungování noční krajiny. Metodika NatureScot (2025) současně upozorňuje, že kumulativní světelné efekty větrných elektráren musí být hodnoceny v regionálním měřítku, ve vztahu k noční migraci, ekologické konektivitě i dlouhodobé fragmentaci noční krajiny. Dokumentace SEA však regionální model světelné zátěže neobsahuje, nehodnotí synergické světelné efekty, neposuzuje noční migrační bariéry ani objektivně neprokazuje přijatelnost návrhu. Dokumentace SEA tak nehodnotí skutečný rozsah světelných dopadů, neobsahuje hodnocení nočních ekosystémů ani objektivně neposuzuje dlouhodobé důsledky světelného znečištění. Výsledné hodnocení biologických vlivů je proto metodicky nedostatečné a nepřezkoumatelné. Takový postup je v rozporu se směrnicí 2001/42/ES, se směrnicí Rady 92/43/EHS, se směrnicí Evropského parlamentu a Rady 2009/147/ES, se zákonem č. 114/1992 Sb., o ochraně přírody a krajiny, s principem prevence i s principem předběžné opatrnosti. Dokumentace SEA současně neodpovídá aktuálním vědeckým poznatkům o dopadech světelného znečištění na noční ekosystémy. **Návrh řešení:** Požaduji doplnění regionálního modelu světelné zátěže, hodnocení překážkového osvětlení, objektivního posouzení dopadů na noční migraci ptáků, hodnocení vlivů na netopýry, kumulativního hodnocení světelných efektů soustavy AOV47–AOV50 a vyhodnocení dopadů na noční ekologickou konektivitu krajiny. Současně požaduji scénářové modelování světelného znečištění, objektivní hodnocení bariérových efektů noční infrastruktury, posouzení dlouhodobých ekologických důsledků a přezkoumatelné zdůvodnění výsledného hodnocení SEA. Pokud nebude možné uvedené nedostatky objektivně a přezkoumatelně odstranit, požaduji vypuštění akcelerační oblasti AOV47 – Bukovec a souvisejícího územního opatření z návrhu Změny č. 2 Územního rozvojového plánu ČR. **Zdroje:** LONGCORE, Travis; RICH, Catherine. Ecological light pollution [online]. Frontiers in Ecology and the Environment, 2004. Dostupné z: https://esajournals.onlinelibrary.wiley.com/doi/10.1890/1540-9295(2004)002%5B0191:ELP%5D2.0.CO;2. [cit. 17. 5. 2026]. GASTON, Kevin J. et al. The biological impacts of artificial light at night: the research challenge [online]. Philosophical Transactions of the Royal Society B, 2015. Dostupné z: https://royalsocietypublishing.org/doi/10.1098/rstb.2014.0133. [cit. 17. 5. 2026]. GJERDRUM, Carina et al. Bird strandings and bright lights at coastal and offshore industrial sites in Atlantic Canada [online]. Avian Conservation and Ecology, 2021. Dostupné z: https://ace-eco.org/vol16/iss1/art22/. [cit. 17. 5. 2026]. NATURESCOT. Assessing the cumulative impacts of onshore wind farms on birds [online]. 2025. Dostupné z: https://www.nature.scot/doc/guidance-assessing-cumulative-impacts-onshore-wind-farms-birds. [cit. 17. 5. 2026]. EVROPSKÁ UNIE. Směrnice 2001/42/ES o posuzování vlivů některých plánů a programů na životní prostředí [online]. EUR-Lex. Dostupné z: https://eur-lex.europa.eu/legal-content/CS/TXT/?uri=CELEX:32001L0042. [cit. 17. 5. 2026].	

Poř.č.	Připomínkové místo	Číslo jednací	Článek	AO	Připomínka	Vyhodnocení
					EVROPSKÁ UNIE. Směrnice Rady 92/43/EHS o ochraně přírodních stanovišť, volně žijících živočichů a planě rostoucích rostlin [online]. EUR-Lex. Dostupné z: https://eur-lex.europa.eu/legal-content/CS/TXT/?uri=CELEX:31992L0043. [cit. 17. 5. 2026]. EVROPSKÁ UNIE. Směrnice Evropského parlamentu a Rady 2009/147/ES o ochraně volně žijících ptáků [online]. EUR-Lex. Dostupné z: https://eur-lex.europa.eu/legal-content/CS/TXT/?uri=CELEX:32009L0147. [cit. 17. 5. 2026]. ČESKÁ REPUBLIKA. Zákon č. 114/1992 Sb., o ochraně přírody a krajiny [online]. Dostupné z: https://www.zakonyprolidi.cz/cs/1992-114. [cit. 17. 5. 2026]. **6.4.11 Ohrožení mokřadních biotopů, bezkolencových luk a hydrologicky citlivých habitatů** Dokumentace SEA nedostatečně hodnotí dopady akcelerační oblasti AOV47 – Bukovec na mokřadní biotopy, bezkolencové louky, hydrologicky citlivá stanoviště a ekologickou stabilitu mokřadní krajiny. Dokumentace současně neobsahuje regionální hydrologický model, nehodnotí dlouhodobé změny vodního režimu, neposuzuje kumulativní fragmentaci mokřadních biotopů ani objektivně nehodnotí dlouhodobou ekologickou stabilitu hydrologicky závislých habitatů. Přitom samotná dokumentace SEA a související podklady potvrzují výskyt celé řady cenných a evropsky významných habitatů přímo v území AOV47 – Bukovec. Dokumentace výslovně uvádí: *„Na území AO se nachází drobné fragmenty habitatů 9110 Bučiny asociace Luzulo-Fagetum, 91E0* Smíšené jasanovo-olšové lužní lesy temperátní a boreální Evropy a drobná ploška 6510 Nížinné sečené louky, drobná ploška 6410 Bezkolencové louky na vápnitých, rašelinných nebo hlinito-jílovitých půdách a 3150 Přirozené eutrofní vodní nádrže…"* Současně dokumentace připouští: *„Na habitaty lze očekávat mírně negativní vliv."* Takový závěr je však nepřezkoumatelný vzhledem k ekologické citlivosti dotčených biotopů. Odůvodnění územního opatření dále potvrzuje výskyt mokřadních biotopů, pramenišť, lužních lesů, mokřadních luk i hydrologicky citlivých stanovišť. Dokumentace výslovně uvádí: *„… místem cenných přírodních biotopů (R1.4 Lesní prameniště bez tvorby pěnovců, M1.7 Vegetace vysokých ostřic, V1F Makrofytní vegetace přirozeně eutrofních a mezotrofních stojatých vod … T1.5 Vlhké pcháčové louky, L2.2 Údolní jasanovo-olšové luhy a T1.9 Střídavě vlhké bezkolencové louky)."* Dokumentace současně sama potvrzuje hydrologickou citlivost území a potřebu ochrany vodních poměrů: *„….minimalizaci zásahů do vodních poměrů v území…"* Územní opatření dále výslovně stanovuje: *„Záměry pro využití OZE a související infrastruktury nebudou umisťovány na louce s výskytem přírodního biotopu T.9 Střídavě vlhké bezkolencové louky s výskytem biotopu K1 Mokřadní vrbiny…"* Další část podkladů současně potvrzuje nutnost speciálních opatření při zásazích do mokřadních území: *„Při křížení mokřadních ploch liniovou infrastrukturou … je nutné realizovat opatření proti melioračnímu efektu…"* a dále: *„Záměry OZE budou umisťovány mimo cenné přírodní biotopy…"* Další zásadní rozpor se týká ochrany vodních a mokřadních biotopů. Dokumentace SEA uvádí, že „biologické posouzení navrhuje v habitatech vyloučení zástavby do 20 m od lužních lesů", zatímco územní opatření stanovuje ochranu vodních ekosystémů pouze „do 8 m od břehové hrany" a „mimo mokřady" (tak vypadá představa ochrany mokřadů). Tento rozpor mezi biologickým posouzením a závaznými podmínkami znamená faktické oslabení ochrany těchto citlivých ekosystémů. Citace Dokumentace SEA: *Biologické posouzení navrhuje v habitatech vyloučení zástavby do 20 m od lužních lesů, ÚO uvádí podmínku ochrany vodních ekosystémů do 8 m od břehové hrany.* Oproti tomu citace předmětného územního opatření: *Záměry OZE a související infrastruktury budou umisťovány* **mimo mokřady**, *prameniště, rašeliniště, vodní plochy a toky (trvalé i občasné) ve vzdálenosti min. 8 metrů od břehové hrany, vyjma nezbytných křížení liniové dopravní a technické infrastruktury s vodním tokem.* Dále podatel připomínky upozorňuje na tyto podmínky Krajského úřadu Jihočeského kraje, které nebyly v ÚO zohledněny: *Záměry obnovitelných zdrojů energie (dále jen „OZE") a související infrastruktury budou umisťovány mimo mokřady, prameniště, rašeliniště, vodní plochy a toky (trvalé i občasné) ve vzdálenosti min. 50 metrů od břehové hrany vodních toků a okrajů ostatních výše uvedených stanovišť.*	

Poř.č.	Připomínkové místo	Číslo jednací	Článek	AO	Připomínka	Vyhodnocení
					Dokumentace tak sama potvrzuje vysokou ekologickou citlivost území, přítomnost evropsky významných habitatů, mokřadních a hydrologicky závislých stanovišť i riziko zásahů do vodních poměrů krajiny. Současně však neobsahuje regionální hydrologický model, nehodnotí dlouhodobé změny vodního režimu, neposuzuje kumulativní fragmentaci mokřadních biotopů ani objektivně neprokazuje dlouhodobou ekologickou stabilitu těchto stanovišť. To je zvlášť významné právě ve vztahu k bezkolencovým loukám, mokřadním vrbinám, prameništím, lužním lesům, mokřadním loukám i vodním biotopům. Bezkolencové louky a mokřadní biotopy přitom patří mezi stanoviště mimořádně citlivá na odvodnění, změny hydrologických poměrů, fragmentaci krajiny, liniovou infrastrukturu i změny retenčních poměrů území. Dokumentace SEA však přes existenci těchto rizik uzavírá, že návrh je biologicky přijatelný. Takový závěr je nepřezkoumatelný a v přímém rozporu s principem prevence a principem předběžné opatrnosti. Takový postup je v rozporu se směrnicí Rady 92/43/EHS, se směrnicí 2001/42/ES, se zákonem č. 114/1992 Sb., o ochraně přírody a krajiny, s principem ochrany ekologické stability krajiny, s principem prevence i s principem předběžné opatrnosti. **Návrh řešení:** Požaduji doplnění regionálního hydrologického modelu, hodnocení dlouhodobých změn vodního režimu, objektivního posouzení vlivů na mokřadní biotopy, hodnocení fragmentace hydrologicky citlivých stanovišť a dlouhodobého hodnocení ekologické stability mokřadní krajiny. Současně požaduji objektivní vyhodnocení vlivů na habitat 6410 Bezkolencové louky, hodnocení vlivů na mokřadní vrbiny, prameniště a lužní lesy, scénářové modelování hydrologických změn, transparentní vyhodnocení kumulativních dopadů a přezkoumatelné zdůvodnění biologické přijatelnosti návrhu. Požaduji odstranění rozporu mezi dokumentací SEA a návrhem územního opatření. Pokud nebude možné uvedené nedostatky objektivně a přezkoumatelně odstranit, požaduji vypuštění akcelerační oblasti AOV47 – Bukovec a souvisejícího územního opatření z návrhu Změny č. 2 Územního rozvojového plánu ČR. **Zdroje:** EVROPSKÁ UNIE. Směrnice Rady 92/43/EHS o ochraně přírodních stanovišť, volně žijících živočichů a planě rostoucích rostlin [online]. EUR-Lex. Dostupné z: https://eur-lex.europa.eu/legal-content/CS/TXT/?uri=CELEX:31992L0043. [cit. 17. 5. 2026]. EVROPSKÁ UNIE. Směrnice 2001/42/ES o posuzování vlivů některých plánů a programů na životní prostředí [online]. EUR-Lex. Dostupné z: https://eur-lex.europa.eu/legal-content/CS/TXT/?uri=CELEX:32001L0042. [cit. 17. 5. 2026]. ČESKÁ REPUBLIKA. Zákon č. 114/1992 Sb., o ochraně přírody a krajiny [online]. Dostupné z: https://www.zakonyprolidi.cz/cs/1992-114. [cit. 17. 5. 2026]. **6.4.12 Fragmentace krajiny, migrační prostupnost velkých savců a dopady na savce a myslivost** Dokumentace SEA nedostatečně hodnotí dopady akcelerační oblasti AOV47 – Bukovec na volně žijící savce, myslivecké hospodaření, migrační prostupnost krajiny a ekologickou stabilitu honiteb. Dokumentace současně neobsahuje hodnocení dopadů na populaci volně žijící zvěře, neposuzuje fragmentaci honiteb, nehodnotí změny migračních tras savců, neposuzuje stresové a behaviorální dopady provozu větrných elektráren ani objektivně nehodnotí dlouhodobé důsledky rozsáhlé infrastruktury na ekologickou stabilitu krajiny. SEA přitom připouští rozsáhlé zásahy do krajiny, výstavbu nové infrastruktury a koncentraci vysokých větrných elektráren v lesní a lesopolní krajině. Přesto bez odpovídajícího biologického a krajinného hodnocení uzavírá, že vlivy budou pouze „mírně negativní". Takový závěr je nepřezkoumatelný. ##### Migrační prostupnost Dokumentace SEA připouští, že „přes vymezenou AO vede migrační koridor biotopu vybraných zvláště chráněných druhů velkých savců" a že „může dojít ke snížení průchodnosti migračního koridoru a fragmentaci území". Tento vliv je však zcela nereálně označen pouze jako mírně negativní, aniž by bylo prokázáno, že nedojde k vytvoření fyzických nebo vizuálních bariér.	

Poř.č.	Připomínkové místo	Číslo jednací	Článek	AO	Připomínka	Vyhodnocení
					Citace Dokumentace SEA: *Umístění VTE navazující infrastruktury do těchto prvků může snížit funkčnost těchto prvků, v rámci ÚO je přípustné pouze křížení s lokálními biokoridory.* Oproti tomu citace předmětného územního opatření: *i) Záměry OZE budou umisťovány mimo plochy a koridory lokálního územního systému ekologické stability (dále jen „ÚSES") a mimo regionální a nadregionální biokoridory, vyjma nezbytných křížení liniové dopravní a technické infrastruktury s biokoridory.* Mimo jiné z toho opět plyne, že obsah ÚO připouští jiný výklad než je obsah SEA a umožňuje křížení i s regionálními a nadregionálními koridory, ne pouze s lokálními (dle SEA). Citace SEA: *S ohledem na dotčení biotopu vybraných zvláště chráněných druhů velkých savců lze na předměty ochrany využívající biotop předpokládat mírně negativní vliv.* Citace ÚO: *V migračním koridoru vymezeném jako součást biotopu vybraných zvláště chráněných druhů velkých savců nesmí záměry OZE dojít ke snížení průchodnosti migračního koridoru (snížení šířky koridoru pod 500 m je vyloučeno), fragmentaci území ani vzniku fyzických nebo vizuálních bariér, které by mohly omezit pohyb velkých savců v rámci jejich přirozených migračních tras.* Území je přitom z více než poloviny tvořeno lesními porosty, které představují klíčovou migrační strukturu krajiny. Umístění větrných elektráren a související infrastruktury v těchto plochách může vytvářet obtížně překonatelné bariéry a vést k fragmentaci biotopů. Dokumentace zcela podceňuje dopady výstavby na tuto skutečnost. Podmínka snížení průchodnosti pod 500m si odporuje s plánovanou limitní hustotou zástavby VTE. Výstavba 33 VTE povede k naprosté devastaci celého území ohledně dopravy obrovských dílů stavby, betonu, vybudování odpovídajících přístupových komunikací na zalesněný střed celé AOV 47. Všechna zvířata uprchnou do měst, kde jim bude lépe. Dokumentace uvádí, že migrační prostupnost byla zohledněna, toto tvrzení však není podloženo konkrétními daty ani vyhodnocením dopadů. Nehodnotí ani kumulativní působení více záměrů a neprokazuje, že migrační prostupnost zůstane zachována. Závěr o zachování migrační prostupnosti je proto nepřezkoumatelný. Viz rozsah migračních koridorů velkých savců v AOV47, který se do značné míry kryje s rozsahem zdejších lesů a zejména prakticky zcela s rozsahem AOV 47: 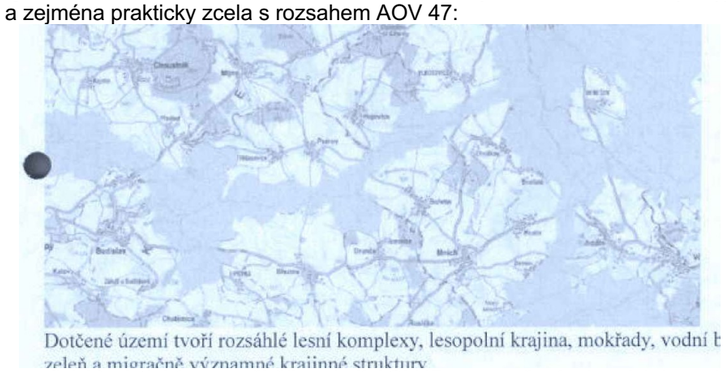 Dotčené území tvoří rozsáhlé lesní komplexy, lesopolní krajina, mokřady, vodní b zeleň a migračně významné krajinné struktury *Obr.: Topografická/turistická mapa širšího okolí AOV47 s vyznačením lesních komplexů, sídel a komunikací, ilustrující překryv migračních koridorů velkých savců s rozsahem lesů* Dotčené území tvoří rozsáhlé lesní komplexy, lesopolní krajina, mokřady, vodní biotopy, remízky, liniová zeleň a migračně významné krajinné struktury. Právě tyto krajinné prvky přitom představují základní migrační a klidové zázemí pro volně žijící savce a současně tvoří ekologický základ fungování honiteb. Současné odborné studie potvrzují, že větrné elektrárny mohou významně ovlivňovat prostorové chování savců, jejich stresové reakce i využívání krajiny. Studie Klich et al. (2020) potvrzuje zvýšenou hladinu stresových hormonů u srnčí zvěře v okolí rozsáhlejších větrných parků a upozorňuje na význam velikosti areálu a počtu turbín pro intenzitu biologických dopadů. Studie současně doporučuje minimalizaci plošného rozsahu větrných parků z důvodu omezení fragmentace krajiny a rušení zvěře.	

Poř.č.	Připomínkové místo	Číslo jednací	Článek	AO	Připomínka	Vyhodnocení
					Studie Klich et al. (2024) dále potvrzuje, že větrné elektrárny mohou ovlivňovat populační hustotu běžných druhů lovné zvěře, zejména v intenzivně využívané krajině. Autoři současně upozorňují na význam kumulativních vlivů infrastruktury, provozu a zvýšené lidské aktivity v okolí větrných parků. Výzkum Łopucki et al. (2017) potvrzuje, že býložraví savci včetně srnčí zvěře a zajíců se často vyhýbají bezprostřednímu okolí větrných elektráren a méně využívají území uvnitř větrných parků. Studie současně upozorňuje na význam hluku, vibrací a rušení pro změny chování živočichů. Studie Schöll a Nopp-Mayr (2021) současně potvrzuje, že větrné elektrárny mohou významně ovlivňovat prostorové chování savců a ptáků, zvyšovat fragmentaci krajiny a narušovat ekologickou konektivitu zejména v lesní a lesopolní krajině. Studie dále upozorňuje, že kumulativní působení větrných elektráren, přístupových komunikací a související infrastruktury může vést k dlouhodobému omezení využívání stanovišť citlivými druhy a ke změnám migračních a behaviorálních vzorců volně žijících živočichů. Významné jsou rovněž podklady Krajského úřadu Jihočeského kraje (2026), které výslovně upozorňují na rizika fragmentace lesních komplexů. Dokument uvádí: *„Fragmentace by měla dlouhodobé negativní kumulativní dopady na stabilitu porostů, hospodaření i ekologické funkce lesa."* Současně konstatuje: *„Zachování souvislých lesních komplexů je klíčové jak z hlediska ekologické stability, tak z hlediska hospodářského využití lesa."* Tyto závěry jsou významné také z hlediska ochrany migrační prostupnosti krajiny, stability populací volně žijící zvěře a zachování funkčnosti honiteb. Dokumentace SEA však neobsahuje hodnocení dopadů na myslivecké hospodaření, nehodnotí migrační prostupnost pro savce, neobsahuje regionální model fragmentace honiteb, neposuzuje stresové a behaviorální dopady provozu větrných elektráren ani objektivně nehodnotí kumulativní ekologické důsledky rozsáhlé koncentrace infrastruktury. To je zvlášť významné vzhledem k rozsahu navrhovaného zásahu. SEA připouští možnost výstavby až 33 větrných elektráren o výšce až 250 metrů v AOV47 – Bukovec, přičemž v kombinaci s dalšími akceleračními oblastmi může v širším území vzniknout soustava přibližně 88 větrných elektráren. Taková koncentrace infrastruktury významně zvyšuje fragmentaci krajiny, omezuje migrační prostupnost, zvyšuje rušení zvěře, narušuje ekologickou stabilitu honiteb a může dlouhodobě ovlivnit populační stabilitu volně žijících savců. Výsledné hodnocení dopadů na savce, myslivost a ekologickou stabilitu krajiny je proto metodicky nedostatečné a nepřezkoumatelné. Takový postup je v rozporu se zákonem č. 114/1992 Sb., o ochraně přírody a krajiny, se zákonem č. 449/2001 Sb., o myslivosti, se směrnicí Rady 92/43/EHS, se směrnicí 2001/42/ES, s principem ochrany ekologické stability krajiny, s principem prevence i s principem předběžné opatrnosti. Dokumentace SEA současně neodpovídá aktuálním vědeckým poznatkům o dopadech větrných elektráren na savce, ekologickou konektivitu krajiny a migrační prostupnost území. **Návrh řešení:** Požaduji doplnění komplexního hodnocení dopadů na volně žijící savce, regionálního modelu migrační prostupnosti krajiny, hodnocení fragmentace honiteb, dlouhodobého monitoringu změn chování zvěře, objektivního posouzení stresových vlivů, kumulativního hodnocení soustavy AOV47–AOV50 a adekvátního vyhodnocení dopadů na ekologickou stabilitu krajiny a myslivecké hospodaření. Současně požaduji doplnění regionálního modelu ekologické konektivity, hodnocení dlouhodobých populačních dopadů, objektivní posouzení bariérových efektů infrastruktury a přezkoumatelné zdůvodnění výsledného hodnocení SEA. Pokud nebude možné uvedené nedostatky objektivně a přezkoumatelně odstranit, požaduji vypuštění akcelerační oblasti AOV47 – Bukovec a souvisejícího územního opatření z návrhu Změny č. 2 Územního rozvojového plánu ČR. **Zdroje:** KLICH, D. et al. Roe deer stress response to wind farms: Methodological and practical implications [online]. Ecological Indicators, 2020. Dostupné z: https://www.sciencedirect.com/science/article/pii/S1470160X20305951. [cit. 17. 5. 2026]. KLICH, D. et al. The contingent impact of wind farms on game mammal populations [online]. Scientific Reports, 2024. Dostupné z: https://www.nature.com/articles/s41598-024-76999-2. [cit. 17. 5. 2026]. ŁOPUCKI, Rafał; KITOWSKI, Ignacy; PERZANOWSKA, Joanna. Do terrestrial animals avoid areas close to turbines in functioning wind farms? [online]. Environmental Monitoring and Assessment, 2017. Dostupné z: https://pubmed.ncbi.nlm.nih.gov/28631229/. [cit. 17. 5. 2026].	

Poř.č.	Připomínkové místo	Číslo jednací	Článek	AO	Připomínka	Vyhodnocení
					SCHÖLL, Eva Maria; NOPP-MAYR, Ursula. Impact of wind power plants on mammalian and avian wildlife species in shrub- and woodlands [online]. Biological Conservation, 2021, roč. 256, čl. 109037. Dostupné z: https://www.sciencedirect.com/science/article/pii/S0006320721000896. [cit. 17. 5. 2026]. KRAJSKÝ ÚŘAD JIHOČESKÉHO KRAJE, Odbor životního prostředí, zemědělství a lesnictví. Nesouhlasné stanovisko k územnímu opatření pro akcelerační oblast AOV47 Bukovec, č. j. KUJCK 63817/2026 ze dne 14. 5. 2026. ČESKÁ REPUBLIKA. Zákon č. 114/1992 Sb., o ochraně přírody a krajiny [online]. Dostupné z: https://www.zakonyprolidi.cz/cs/1992-114. [cit. 17. 5. 2026]. ČESKÁ REPUBLIKA. Zákon č. 449/2001 Sb., o myslivosti [online]. Dostupné z: https://www.zakonyprolidi.cz/cs/2001-449. [cit. 17. 5. 2026]. EVROPSKÁ UNIE. Směrnice Rady 92/43/EHS o ochraně přírodních stanovišť, volně žijících živočichů a planě rostoucích rostlin [online]. EUR-Lex. Dostupné z: https://eur-lex.europa.eu/legal-content/CS/TXT/?uri=CELEX:31992L0043. [cit. 17. 5. 2026]. EVROPSKÁ UNIE. Směrnice 2001/42/ES o posuzování vlivů některých plánů a programů na životní prostředí [online]. EUR-Lex. Dostupné z: https://eur-lex.europa.eu/legal-content/CS/TXT/?uri=CELEX:32001L0042. [cit. 17. 5. 2026]. **6.4.13 Rozpor s principem prevence a předběžné opatrnosti** Dokumentace SEA pro akcelerační oblast AOV47 – Bukovec je v rozporu s principem prevence a principem předběžné opatrnosti, protože sama připouští významná biologická rizika a současně bez dostatečných odborných podkladů uzavírá, že návrh je přijatelný. Jedná se o zásadní systémový nedostatek celé biologické části SEA. Dokumentace současně připouští výskyt citlivých a zvláště chráněných druhů, potvrzuje biologické střety, připouští nemožnost vyhnout se všem lokalitám výskytu chráněných druhů, potvrzuje zásahy do krajinné konektivity, připouští kumulativní biologické vlivy, ale současně bez dostatečných dat označuje vlivy pouze jako „mírně negativní". SEA sama uvádí: *„v AO a blízkém okolí se nachází na VTE citlivé druhy ptáků"* a dále: *„nebylo možné se vyhnout všem detekovaným místům výskytu citlivých, vzácných a ohrožených druhů ptáků"*. Současně připouští: *„lze předpokládat mírně negativní vliv"*. Takový závěr je však v přímém rozporu s rozsahem biologických rizik, která dokumentace sama popisuje. Dokumentace SEA totiž neobsahuje regionální biologický model, nehodnotí kumulativní mortalitu, neobsahuje objektivní model migračních koridorů, neposuzuje regionální ekologickou únosnost, nehodnotí dlouhodobé populační trendy ani objektivně neposuzuje synergické biologické efekty soustavy AOV47–AOV50. Přesto uzavírá, že návrh je přijatelný. To je v rozporu s principem předběžné opatrnosti. Krajský úřad Jihočeského kraje ve svém nesouhlasném stanovisku č. j. KUJCK 63817/2026 ze dne 14. 5. 2026 současně upozorňuje na vysokou citlivost území, přítomnost lesních a mokřadních biotopů, významné migrační vazby krajiny, nedostatečné zohlednění biologických podkladů, nedostatečné vyhodnocení kumulativních vlivů, riziko mortality ptáků a netopýrů i nedostatečnou eliminaci biologických dopadů návrhu. Současně výslovně konstatuje: *„Tyto odborné podklady nebyly v rámci stanovení podmínek a zmírňujících opatření pro AOV47 Bukovec nijak zohledněny."* To je mimořádně významné právě ve vztahu k principu prevence. Metodika Ministerstva životního prostředí „Metodika ke stanovování podmínek zmírňujících opatření v návrhu územního opatření podle zákona č. 249/2025 Sb., o urychlení využívání některých obnovitelných zdrojů energie a o změně souvisejících zákonů" (dále jen „Metodika MŽP") v bodě 4 na s. 5 uvádí, že podmínky stanovené pro záměry v akcelerační oblasti nesmí být přísnější než podmínky pro záměry umísťované mimo akcelerační oblasti. Tomuto požadavku je však obtížné dostát zejména s ohledem na nedostatečné podklady o stavu životního prostředí, především přírodního prostředí, a dále vzhledem k proměnlivosti některých přírodních jevů, například výskytu zvláště chráněných druhů živočichů. Z hlediska principu předběžné opatrnosti by přitom v některých případech bylo namístě stanovit podmínky přísnější. Ani možnost ukládání podrobnějších podmínek, než připouští podrobnost územního plánu (Metodika MŽP, bod 7.6, s. 20–21), tuto nejistotu zcela neodstraňuje. I v konkrétním případě by proto zůstávalo sporné, zda jsou navržené podmínky a opatření dostatečné.	

Poř.č.	Připomínkové místo	Číslo jednací	Článek	AO	Připomínka	Vyhodnocení
					Významné jsou i konkrétní druhy identifikované v podkladech a biologických hodnoceních, zejména orel mořský, čáp černý, luňák červený, sokol stěhovavý, netopýr černý, netopýr stromový, netopýr velký, netopýr rezavý, netopýr řasnatý i další zvláště chráněné druhy evropského významu. Jedná se přitom o druhy s nízkou reprodukční schopností, vysokou citlivostí na kolize, vysokou citlivostí na fragmentaci krajiny a významnou závislostí na ekologické konektivitě území. Dokumentace SEA však nehodnotí populační stabilitu těchto druhů, neobsahuje regionální model mortality, neposuzuje scénáře dlouhodobého poklesu populací ani objektivně neprokazuje biologickou přijatelnost návrhu. To je zvlášť významné vzhledem k rozsahu navrhovaného zásahu. SEA připouští možnost výstavby až 33 větrných elektráren v AOV47 – Bukovec, přičemž v kombinaci s dalšími akceleračními oblastmi může vzniknout soustava přibližně 88 větrných elektráren v širším regionu. Taková koncentrace větrných elektráren významně zvyšuje kumulativní biologická rizika, zesiluje bariérové efekty, zvyšuje fragmentaci krajiny a může dlouhodobě destabilizovat populace chráněných druhů. Dokumentace SEA však neobsahuje scénářové biologické modelování, nehodnotí regionální ekologickou únosnost ani objektivně neposuzuje budoucí kumulativní zatížení krajiny. Metodika IUCN (Bennun et al., 2024) pro hodnocení kumulativních biologických dopadů současně upozorňuje, že v situaci nejistých biologických dat, nedostatečných podkladů, neexistence regionálního modelování a významných ekologických rizik je nezbytné uplatnit princip předběžné opatrnosti. Metodika OECD pro SEA (2006) současně potvrzuje, že strategické hodnocení musí pracovat s nejistotou dat, scénářovým modelováním, kumulativními efekty a dlouhodobými ekologickými důsledky. SEA však biologickou nejistotu nepřiznává v odpovídajícím rozsahu, neobsahuje scénářové modelování ani objektivně neprokazuje, že biologická rizika jsou přijatelná. Dokumentace současně opakovaně odkládá řešení klíčových biologických problémů až do navazujících řízení a budoucích zmírňujících opatření. Takový postup je v přímém rozporu s principem prevence i s principem předběžné opatrnosti. Výsledné hodnocení biologických vlivů je proto metodicky nedostatečné, nepřezkoumatelné a neodpovídá skutečnému rozsahu biologických rizik návrhu. Takový postup je v rozporu se směrnicí 2001/42/ES, se směrnicí Rady 92/43/EHS, se směrnicí Evropského parlamentu a Rady 2009/147/ES, se zákonem č. 114/1992 Sb., o ochraně přírody a krajiny, s principem prevence, s principem předběžné opatrnosti i s požadavky evropské environmentální judikatury. Dokumentace SEA současně neodpovídá metodickým požadavkům IUCN Bennon (2024) ani OECD (2006) pro hodnocení biologických a kumulativních environmentálních rizik. Návrh řešení: Požaduji doplnění regionálního biologického modelu, objektivního hodnocení kumulativních biologických dopadů, modelování migračních koridorů, dlouhodobého populačního hodnocení citlivých druhů, scénářového hodnocení budoucí koncentrace infrastruktury a objektivního vyhodnocení ekologické únosnosti území. Současně požaduji doplnění dlouhodobého biologického monitoringu, objektivní hodnocení mortality, vyhodnocení synergických biologických efektů, transparentní hodnocení biologické nejistoty a přezkoumatelné zdůvodnění biologické přijatelnosti návrhu. Pokud nebude možné uvedené nedostatky objektivně a přezkoumatelně odstranit, požaduji vypuštění akcelerační oblasti AOV47 – Bukovec a souvisejícího územního opatření z návrhu Změny č. 2 Územního rozvojového plánu ČR. Zdroje: KRAJSKÝ ÚŘAD JIHOČESKÉHO KRAJE, Odbor životního prostředí, zemědělství a lesnictví. Nesouhlasné stanovisko k územnímu opatření pro akcelerační oblast AOV47 Bukovec, č. j. KUJCK 63817/2026 ze dne 14. 5. 2026. BENNUN, Leon et al. Guidance on biodiversity cumulative impact assessment for wind and solar developments and associated infrastructure [online]. IUCN, 2024. Dostupné z: https://portals.iucn.org/library/sites/library/files/documents/2024-035-En_0.pdf. [cit. 17. 5. 2026]. ORGANISATION FOR ECONOMIC CO-OPERATION AND DEVELOPMENT (OECD). Applying Strategic Environmental Assessment: Good Practice Guidance for Development Co-operation [online]. Paris: OECD Publishing, 2006. Dostupné z: https://www.oecd.org/dac/environment-development/37353858.pdf. [cit. 17. 5. 2026].	

Poř.č.	Připomínkové místo	Číslo jednací	Článek	AO	Připomínka	Vyhodnocení
					EVROPSKÁ UNIE. Směrnice 2001/42/ES o posuzování vlivů některých plánů a programů na životní prostředí [online]. EUR-Lex. Dostupné z: https://eur-lex.europa.eu/legal-content/CS/TXT/?uri=CELEX:32001L0042. [cit. 17. 5. 2026]. EVROPSKÁ UNIE. Směrnice Rady 92/43/EHS o ochraně přírodních stanovišť, volně žijících živočichů a planě rostoucích rostlin [online]. EUR-Lex. Dostupné z: https://eur-lex.europa.eu/legal-content/CS/TXT/?uri=CELEX:31992L0043. [cit. 17. 5. 2026]. EVROPSKÁ UNIE. Směrnice Evropského parlamentu a Rady 2009/147/ES o ochraně volně žijících ptáků [online]. EUR-Lex. Dostupné z: https://eur-lex.europa.eu/legal-content/CS/TXT/?uri=CELEX:32009L0147. [cit. 17. 5. 2026]. ČESKÁ REPUBLIKA. Zákon č. 114/1992 Sb., o ochraně přírody a krajiny [online]. Dostupné z: https://www.zakonyprolidi.cz/cs/1992-114. [cit. 17. 5. 2026]. **6.4.14 Nedostatečná skutková zjištění stavu akcelerační oblasti v rámci biologického hodnocení SEA** Ptáci Dokumentace SEA dále uvádí, že *„v AO a blízkém okolí se nachází na VTE citlivé druhy ptáků, konkrétně moták pilich, křepelka polní, linduška luční, datel černý, káně lesní a krkavec velký"*. Dokumentace SEA současně nepracuje s výskytem dalších zvláště chráněných druhů a současně citlivých na kolize s větrnými elektrárnami, zejména: orel mořský, čáp černý, luňák červený, sokol stěhovavý, volavka bílá, ledňáček říční, koroptev polní, včelojed lesní (*Pernis apivorus*), jestřáb lesní (*Accipiter gentilis*) a výr velký (*Bubo bubo*), jejichž výskyt v bezprostředním okolí AOV 47 je znám, dokladovatelný a to fotografiemi a svědeckými výpověďmi, přičemž tato oblast představuje jejich významné hnízdiště a potravní teritorium. Výskyt luňáka červeného (*Milvus milvus*): Samotná textová část návrhu územního opatření přiznává, že v lokalitě Bukovec byl potvrzen výskyt luňáka červeného a že se vymezení zóny nepodařilo zcela vyhnout jeho biotopům. Považujeme za nepřípustné, aby v zóně určené pro „zrychlenou výstavbu" (se zjednodušeným posuzováním vlivů na životní prostředí) docházelo k takto vysokému riziku kolizí s tímto kriticky ohroženým druhem. Dále se vyskytují dle avif evidence tyto druhy: strnad obecný, čížek lesní, zvonek zelený, pěnkava obecná, vrabec polní, vrabec domácí, drozd kvíčala, brhlík lesní, střízlík obecný, králíček obecný, sýkora koňadra, sýkora modřinka, sýkora lužní, sýkora parukářka, sýkora uhelníček, krkavec velký, sojka obecná, poštolka obecná, strakapoud velký, káně lesní, káně rousná, dále husa velká (právě hnízdí 2 páry cca 300 m od hranic AOV47), kachna divoká (právě hnízdí 4 páry cca 300 m od hranic AOV47), polák velký. Výskyty některých chráněných druhů ptáků dle nálezové databáze AOPK ČR: Orel mořský:  *Obr.: Výřez topografické mapy s vyznačenými body výskytu orla mořského v okolí obce Bukovec a Kámenice nad Lipou (nálezová databáze AOPK ČR)* Luňák červený:	

Poř.č.	Připomínkové místo	Číslo jednací	Článek	AO	Připomínka	Vyhodnocení
					 *Obr.: Výřez topografické mapy s vyznačenými body výskytu luňáka červeného v širším okolí Soběslavi a Kámenice nad Lipou (nálezová databáze AOPK ČR)* Čáp černý: 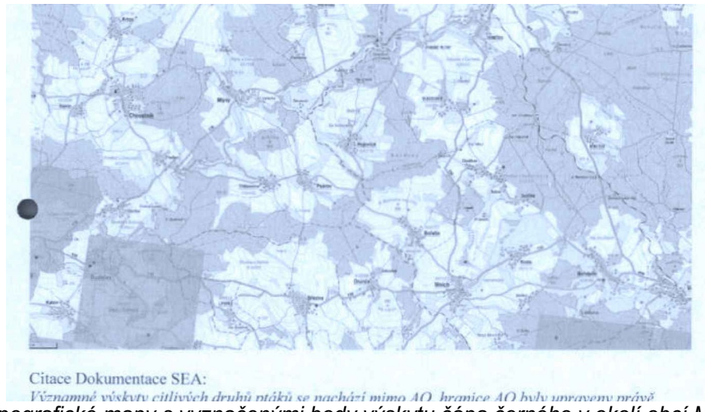 Citace Dokumentace SEA: *Obr.: Výřez topografické mapy s vyznačenými body výskytu čápa černého v okolí obcí Mnich, Bořetín a Chotěmice (nálezová databáze AOPK ČR)* Citace Dokumentace SEA: *Významné výskyty citlivých druhů ptáků se nachází mimo AO, hranice AO byly upraveny právě z důvodu ochrany ptáků!!* Oproti tomu naprosto rozporně citace Odůvodnění územního opatření: *Přestože vymezení akcelerační oblasti respektovalo mapy citlivosti ptáků a oblasti s vysokou a extrémní citlivostí byly z návrhu vyloučeny (oblasti s vysokou citlivostí se nacházejí u jižního okraje vymezeného území),* **nebylo možné se vyhnout všem detekovaným místům** *výskytu citlivých, vzácných a ohrožených druhů ptáků, bez zásadní redukce rozlohy, při které by byla akcelerační oblast zcela zrušena (nenaplnila by rozsah 2,5 km2 dle zadání Změny č. 2 ÚRP).* K ochraně volně žijících ptáků a zvláště chráněných druhů: Podle § 5b ZOPK jsou chráněni všichni volně žijící ptáci, zejména před úmyslným usmrcováním, rušením a ničením jejich hnízd a biotopů. Podle § 50 ZOPK jsou zvláště chráněné druhy chráněny ve všech vývojových stádiích, včetně jejich biotopů. Posouzení výjimek podle § 56 ZOPK vyžaduje prokázání veřejného zájmu, neexistenci jiného uspokojivého řešení a zajištění, že nedojde k nepříznivému ovlivnění stavu druhů. V projednávaném případě však nejsou k dispozici dostatečné podklady pro vyhodnocení intenzity zásahů ani pro přesné určení dotčených druhů a jejich výskytu, což zásadně omezuje možnost řádného správního uvážení. Netopýři Ve vztahu k netopýrům dokumentace SEA uvádí výskyt citlivých druhů, například netopýra rezavého, stromového, parkového a nejmenšího, oproti tomu Odůvodnění územního opatření uvádí namísto	

Poř.č.	Připomínkové místo	Číslo jednací	Článek	AO	Připomínka	Vyhodnocení
					netopýra rezavého netopýra ušatého (další rozpor a doklad vadně provedeného hodnocení a dokumentace) Citace předmětného opatření: *Monitoring bude zaměřen na detekci letové aktivity rizikových druhů netopýrů, tj. především na netopýra velkého (Myotis myotis), netopýra hvízdavého (Pipistrellus pipistrellus), netopýra nejmenšího (Pipistrellus pygmaeus), netopýra rezavého (Nyctalus noctula) a netopýra vousatého (Myotis mystacinus).* Dokumentace SEA dále uvádí, že *„významnější nálezy netopýrů se dle ČESON nacházejí cca 3,3 km SZ od AO"*. Oproti 4 druhům netopýrů uváděných v dokumentaci SEA, které se mají nacházet v okolí AOV 47 je přímo v akcelerační oblasti AOV 47 Bukovec a v blízkém okolí AOV 47 prokázán výskyt těchto dalších druhů, čímž se dokumentace SEA a územní opatření vůbec nezabývají: Netopýr večerní (Eptesicus serotinus) 6655: Předboř – několik ex. (D), 9. 8. 1994, M. ANDĚRA & P. ZBYTOVSKÝ 6756: Gabrielka, 1 ex. (D), L, 1995 (ANDĚRA & ZBYTOVSKÝ 2002) Netopýr severní (Eptesicus nilssonii) 6655: Choustník – PR Choustník, zřícenina hradu (sklep), 3 ex., 12. 12. 2002 – 15. 12. 2004, M. ANDĚRA & P. ZBYTOVSKÝ 6657: Kamenice nad Lipou – hájovna Barborka (za okenicí), 1m, 23. 8. 2004, V. HANÁK Netopýr černý (Barbastella barbastellus) 6655: Choustník – PR Choustník, zřícenina hradu (sklep), 1 ex., 30. 1. 2002, M. ANDĚRA & P. ZBYTOVSKÝ; 3 ex. (N), 8. 9. 2003, R. LUČAN & P. ZBYTOVSKÝ; 1 ex. (N), 3. 9. 2004, P. NOVÁ; 1 ex., 15. 12. 2004, M. ANDĚRA & P. ZBYTOVSKÝ Netopýr ušatý (Plecotus auritus) 6655: Choustník – PR Choustník, zřícenina (sklep), 1 ex., 9. 1. 1988; 1 ex. (N), 8. 9. 1999; 4 ex., 13. 2. 2003, M. ANDĚRA & P. ZBYTOVSKÝ; 5 ex. (N), 8. 9. 2003, R. LUČAN & P. ZBYTOVSKÝ; 2 ex., 20. 1. 2004, M. ANDĚRA & P. ZBYTOVSKÝ; 2 ex. (N), 3. 9. 2004, P. NOVÁ; 1 ex., 15. 12. 2004, M. ANDĚRA & P. ZBYTOVSKÝ; 6656: Nová Ves u Kamenice nad Lipou, 2 ex. (N), L, 1994; Lidmaň – kostel (půda), 1 ex. (mumie), L/Z?, 1974 (obě lokality ANDĚRA & ZBYTOVSKÝ 2002); 6755: Červená Lhota: sklep v parku, 3 ex., 16. 1. 2004, V. HANÁK & P. BENDA; 6756: Kamenice nad Lipou – zámecký park (štola), 1 ex., Z, 1994 (ANDĚRA & ZBYTOVSKÝ 2002); 6757: Žirovnice – zámek (sklepy), 1 ex., Z, 2002 (ANDĚRA & ZBYTOVSKÝ 2002) Netopýr dlouhouchý (Plecotus austriacus) 6655: Choustník – dům (čp. 24), 1 ex., 24. 7. 1990, P. ZBYTOVSKÝ; 6659: Jihlava (podzemí), 1f, 16. 2. 2001, V. HANÁK 6755: Červená Lhota – zámek (sklepy), 3 ex., 16. 1. 2004, V. HANÁK & P. BENDA; Pluhův Žďár – Prokopský dvůr (sklepy), 1 ex., 17. 1. 2004, V. HANÁK & P. BENDA; 6756: Kamenice nad Lipou (sklepy), 1 ex., Z, 1993 (ANDĚRA & ZBYTOVSKÝ 2002); 6757: Žirovnice (sklepy), 1 ex., Z, 1993 (ANDĚRA & ZBYTOVSKÝ 2002); 1 ex., 28. 2. 2002, V. Hanák et al.; Netopýr velký (Myotis myotis) 6655: Choustník – PR Choustník, zřícenina hradu (sklep), 2 ex., 7. 2. 2001 – 15. 12. 2004, M. ANDĚRA & P. ZBYTOVSKÝ Netopýr řasnatý (Myotis nattereri) 6655: Choustník – PR Choustník, zřícenina (sklep), 3 ex., 30. 1. 2002, M. ANDĚRA & P. ZBYTOVSKÝ Netopýr vousatý (Myotis mystacinus) 6656: Lidmaň – chaty u rybníka (za okenicí), 1fs, 23. 8. 2004, V. HANÁK; Markvarec – chatová osada, 1 ex., L, 1994; Nová Ves u Kamenice nad Lipou – 1 ex. (N), L, 1994; Těmice – chatový tábor (za okenicí), 1 ex., L, 2002 (vše ANDĚRA & ZBYTOVSKÝ 2002); 6756: Lhota u Kamenice nad Lipou, chaty u rybníka, 3m 3f, 23. 8. 2004, V. HANÁK; 6757: Žirovnice – 1 ex. (mumie), L/Z?, 1995 (ANDĚRA & ZBYTOVSKÝ 2002); Netopýr Brandtův (Myotis brandtii) 6756: Lhota u Kamenice nad Lipou, chaty u rybníka (za okenicemi), 1m, 3f, 23. 8. 2004, V. HANÁK; Starý Bozděchov-Bukovka, rybník Surkovec, chata (za okenicí), 1f, 23. 8. 2004, V. HANÁK	

Poř.č.	Připomínkové místo	Číslo jednací	Článek	AO	Připomínka	Vyhodnocení
					6655: Choustník – PR Choustník, zřícenina (sklep), 1 ex., 13. 2. 2003; 1 ex., 15. 12. 2004; Předboř – 1 ex. (N), 9. 8. 1994, obě lokality M. ANDĚRA & P. ZBYTOVSKÝ; 6656: Nová Ves u Kamenice nad Lipou, 1 ex. (N), 1994 (ANDĚRA & ZBYTOVSKÝ 2002); 6657: Častrov – rybník Barborka, 2 ex. (D), 6755: Červená Lhota – sklep v parku, 2 ex., 16. 1. 2004, V. HANÁK & P. BENDA; 6759: Hladov – Hladovský rybník (D), 3. 6. 2002, Z. ŘEHÁK; 6760: Červená Lhota – Jihlávka, Fretychův mlýn, několik ex. nad vodou (O), několik ex., L, 2002 6857: Bořetín – rybník u lesa, 1 ex.(N), 11. 8. 1994, M. ANDĚRA & P. ZBYTOVSKÝ  zadané hodnoty: **katastr**: Bořetín Bylo nalezeno 1 vyhovujících záznamů. Zobrazují záznamy 0 až 1 Druh: Myotis daubentonii; Kvadrát: 6857; Char výs. v létě; Geo. celek: Křemešnická vrchovina; Lokalita: rybník u lesa *Obr.: Výřez formulářového rozhraní nálezové databáze AOPK ČR s výsledkem vyhledávání pro katastr Bořetín (1 nalezený záznam – Myotis daubentonii, kvadrát 6857)* Nálezová databáze letounů AOPK ve čtverci 6655, který zahrnuje AOV č. 47 Bukovec: 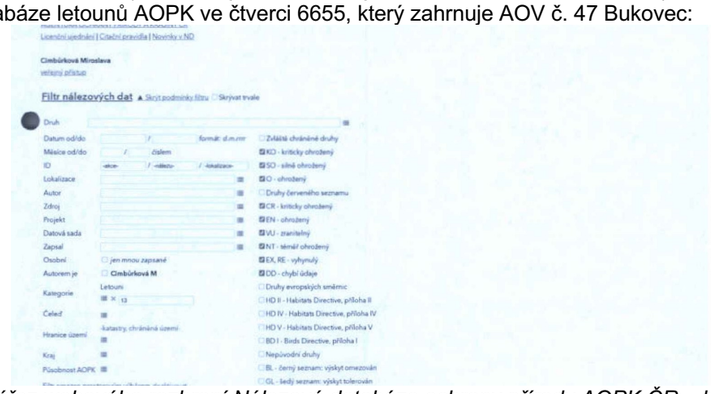 Cimbůrková Miroslava veřejný přístup Filtr nálezových dat Druh Datum od/do Měsíce od/do ID Lokalizace Autor Zdroj Projekt Datová sada Zapsal Osobní Autorem je Kategorie Letouni Celek Hranice území Kraj Působnost AOPK Zvláště chráněné druhy KO - kriticky ohrožený SO - silně ohrožený O - ohrožený Druhy červeného seznamu CR - kriticky ohrožený EN - ohrožený VU - zranitelný NT - téměř ohrožený EX, RE - vyhynulý DD - chybí údaje Druhy evropských směrnic HD II - Habitats Directive, příloha II HD IV - Habitats Directive, příloha IV HD V - Habitats Directive, příloha V BD I - Birds Directive, příloha I Nepůvodní druhy BL - černý seznam: výskyt omezován GL - šedý seznam: výskyt tolerován *Obr.: Výřez webového rozhraní Nálezové databáze ochrany přírody AOPK ČR – hlavička s uživatelským přístupem, filtr nálezových dat s poli Druh, Datum, Lokalizace, Autor, Zdroj, Kategorie (Letouni) a checkboxy stupňů ohrožení (KO, SO, O, CR, EN, VU, NT, EX/RE, DD)* **č.** | **Nález ID** | **Druh** | **Lokalizace** | **Datum od** | **Datum do** | **Autor** | **Kód pole** | **Věrohodnost** **1** | 32993021 | Plecotus austriacus (netopýr dlouhouchý) | 6655 | 21.6.2011 | 22.9.2011 | Anděra Miloš, Gaisler Jiří | 6655 | 1 **2** | 32972882 | Plecotus auritus (netopýr ušatý) | 6655 | 21.12.2011 | 19.3.2012 | Anděra Miloš, Gaisler Jiří | 6655 | 1 **3** | 32971453 | Plecotus auritus | 6655 | 21.6.2011 | 22.9.2011 | Anděra Miloš, | 6655 | 1	

Poř.č.	Připomínkové místo	Číslo jednací	Článek	AO	Připomínka	Vyhodnocení

		(netopýr ušatý)				Gaisler Jiří		
4	32970365	Barbastella barbastellus (netopýr černý)	6655	21.6.2011	22.9.2011	Anděra Miloš, Gaisler Jiří	6655	1
5	32969398	Barbastella barbastellus (netopýr černý)	6655	21.12.2011	19.3.2012	Anděra Miloš, Gaisler Jiří	6655	1
6	32968290	Nyctalus noctula (netopýr rezavý)	6655	21.6.2011	22.9.2011	Anděra Miloš, Gaisler Jiří	6655	1
7	32963630	Eptesicus serotinus (netopýr večerní)	6655	21.6.2011	22.9.2011	Anděra Miloš, Gaisler Jiří	6655	1
8	32962692	Myotis daubentonii (netopýr vodní)	6655	21.12.2011	19.3.2012	Anděra Miloš, Gaisler Jiří	6655	1
9	32961156	Myotis daubentonii (netopýr vodní)	6655	21.6.2011	22.9.2011	Anděra Miloš, Gaisler Jiří	6655	1
10	32952746	Eptesicus nilssonii (netopýr severní)	6655	21.12.2011	19.3.2012	Anděra Miloš, Gaisler Jiří	6655	1

Poř.č.	Připomínkové místo	Číslo jednací	Článek	AO	Připomínka	Vyhodnocení
					11 32894557 Vespertilio murinus (netopýr pestrý) 6655 21.6.2011 22.9.2011 Anděra Miloš, Gaisler Jiří 6655 1 **12** 32879310 Myotis daubentonii (netopýr vodní) 6655 21.12.2011 19.3.2012 Anděra Miloš, Gaisler Jiří 6655 1 **13** 32877771 Myotis daubentonii (netopýr vodní) 6655 21.6.2011 22.9.2011 Anděra Miloš, Gaisler Jiří 6655 1 **14** 32877195 Myotis nattereri (netopýr řasnatý) 6655 21.12.2012 19.3.2013 Anděra Miloš, Gaisler Jiří 6655 1 **15** 32875856 Myotis myotis (netopýr velký) 6655 21.12.2011 19.3.2012 Anděra Miloš, Gaisler Jiří 6655 1 **25** 26479973 Myotis nattereri (netopýr řasnatý) 6655 1.1.2010 31.12.2010 Hanák Vladimír, Anděra Miloš, Horáček Ivan 6655 1 **26** 12114930 Nyctalus noctula (netopýr rezavý) Dobešov u Černovic – 6655 1.1.1994 31.12.1994 Zbytkovský P., Anděra Miloš 6655 1 **16** 26511565 Vespertilio murinus (netopý	

Poř.č.	Připomínkové místo	Číslo jednací	Článek	AO	Připomínka	Vyhodnocení

		r pestrý)				Horáček Ivan		
17	26504845	Eptesicus nilssonii (netopýr severní)	6655	1.1.2010	31.12.2010	Hanák Vladimír, Anděra Miloš, Horáček Ivan	6655	1
18	26504514	Myotis daubentonii (netopýr vodní)	6655	1.1.2010	31.12.2010	Hanák Vladimír, Anděra Miloš, Horáček Ivan	6655	1
19	26489031	Eptesicus serotinus (netopýr večerní)	6655	1.1.2010	31.12.2010	Hanák Vladimír, Anděra Miloš, Horáček Ivan	6655	1
20	26488672	Barbastella barbastellus (netopýr černý)	6655	1.1.2010	31.12.2010	Hanák Vladimír, Anděra Miloš, Horáček Ivan	6655	1
21	26486216	Nyctalus noctula (netopýr rezavý)	6655	1.1.2010	31.12.2010	Hanák Vladimír, Anděra Miloš, Horáček Ivan	6655	1
22	26484580	Plecotus austriacus (netopýr dlouhouchý)	6655	1.1.2010	31.12.2010	Hanák Vladimír, Anděra Miloš, Horáček Ivan	6655	1

Poř.č.	Připomínkové místo	Číslo jednací	Článek	AO	Připomínka	Vyhodnocení

23	26482763	Plecotus auritus (netopýr ušatý)	6655	1.1.2010	31.12.2010	Hanák Vladimír, Anděra Miloš, Horáček Ivan	6655	1
24	26480542	Myotis myotis (netopýr velký)	6655	1.1.2010	31.12.2010	Hanák Vladimír, Anděra Miloš, Horáček Ivan	6655	1

Chráněné druhy savců dle databáze mapování.biolib.cz, v dokumentaci SEA vůbec neuvedeny:



Obr.: Výřez webového vyhledávacího formuláře nálezové databáze (mapování.biolib.cz) s tabulkou nálezů obojživelníků/plazů – druh, lokalizace, datum, autor

Další druhy živočichů
Citace dokumentace SEA:
Významnější koncentrace druhů s úzkou vazbou na biotop a nízkou disperzí (rostliny, hmyz, obojživelníci, plazi, drobní savci) se v AO nevyskytuje – hranice AO byly upraveny mj. z důvodu vynětí těchto ploch z AO (jednalo se především o druhy rostlin). Významný negativní vliv na tyto druhy lze vyloučit.
Opět se jedná o nepravdivý údaj v dokumentaci SEA. Takové druhy se právě zde vyskytují, vazbu na AO má zejména: netopýr Brandtův, vachta trojlistá, prstnatec májový, skokan krátkonohý, skokan skřehotavý, čolek horský, kuňka obecná.
Stav krajiny a cenných biotopů
Citace SEA:
V dotčené AO se nachází **minimálně** *zastoupená mimolesní zeleň – skupiny stromů, pozůstatky remízů a liniové zeleně. Lze očekávat mírně negativní dopad až zanedbatelný dopad na zeleň – odstranění části porostů (přístupové komunikace a manipulační plochy). V AO se nenacházejí památné stromy. V ÚO nejsou krom ÚSES uvedeny podmínky ochrany mimolesní zeleně, kácení dřevin je povolováno až v JES.*
V celé krajině AOV 47 a v její blízkosti je celá řada mezí, skupin keřů a stromů, remízků, úvozových cest, ostrovů smíšených i jehličnatých lesů uprostřed polí, liniové aleje a výsadby, je naprosto zcestné tvrzení, že tu tyto útvary nejsou nebo že jsou minimální, je to jako kdyby někdo tvrdil, že zde jsou minimálně zastoupené lesy. I to je dokladem, že hodnotící osoba zde vůbec nebyla!
Ve Vlkosovicích se oproti tvrzení SEA nachází cca 1000m od hranice AOV 47 tyto památné stromy Vaňkova lípa a dále Vlkosovická lípa
Další citace SEA: *Nejbližším cenným územím ve vztahu k AO je PP Stržená hráz. Předmětem ochrany PP je zachovalý komplex lučních a mokřadních společenstev s výskytem ohrožených druhů, především rostlin. Vliv na ZCHÚ lze vyloučit.*

Poř.č.	Připomínkové místo	Číslo jednací	Článek	AO	Připomínka	Vyhodnocení
					V blízkém okolí AOV 47 se nachází dalších řada chráněných oblastí, dokumentace SEA např. nezmiňuje ještě bližší PP Huťský potok (vzdálenost cca 2000 m, ochranné pásmo 330 ha). Dále SEA nezmiňuje řadu cenných mokřadů a pramenišť, např. v k.ú. Bořetín na p.p.č.: 205/12, 276, 321, 320/1, 447/1, 393/5, všech v bezprostřední blízkosti hranic AOV 47. Dále SEA nezmiňuje významný biotop u rybníka Táta, který je vzdálen cca 700 od hranice AOV 47, kde hnízdí některé významně chráněné druhy níže uvedených ptáků. Dále podatel připomínky upozorňuje na tyto podmínky Krajského úřadu Jihočeského kraje, které nebyly v UO zohledněny: Záměry OZE budou umisťovány mimo cenné přírodní biotopy. Především se jedná o biotopy zvláště chráněných druhů a přírodní biotopy jejichž vymezení vychází z Mapování biotopů České republiky (Agentura ochrany přírody a krajiny ČR – AOPK ČR, dostupné z: https://portal.nature.cz/biotopy). V rámci AOV 47 se vyskytují dále tyto biotopy (viz data.nature.cz,): 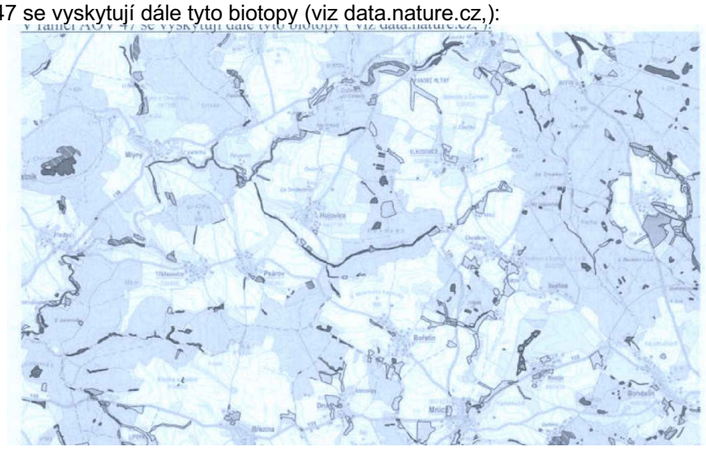 *Obr.: Výřez mapy s vyznačením ploch biotopů (černé obrysy) v okolí obcí Bořetín, Hojovice, Psárov, Mnich a Chotěmice* Návrh řešení: Požaduji doplnění hodnocení výše uvedených živočichů dle uvedených nálezových databází dále doplnění víceletého biologického monitoringu, celoročního ornitologického sledování, dlouhodobého monitoringu dále uvedených živočichů ptáků, obojživelníků, savců a to zejména netopýrů a dalších živočichů, dále chráněných rostlin, použitelného hodnocení sezónních migrací, regionálního migračního modelu a objektivního vyhodnocení populačních trendů citlivých druhů. Současně požaduji doplnění reprezentativních dat a hodnocení stavu mimolesní zeleně a polohy biotopů v rámci AOV 47 a v blízkém okolí. Pokud nebude možné uvedené nedostatky objektivně a přezkoumatelně odstranit, požaduji vypuštění akcelerační oblasti AOV47 – Bukovec a souvisejícího územního opatření z návrhu Změny č. 2 Územního rozvojového plánu ČR. **<u>6.4.15 Vadné hodnocení klima a ovzduší</u>** Citace dokumentace SEA: *Klima a ovzduší: Vlivy na ovzduší v době výstavby zanedbatelné (prašnost při přesunu zemin, emise ze spalování PHM, sekundární prašnost), v době provozu mírně pozitivní z důvodu náhrady spalovacích zdrojů při výrobě el. energie. Podmínky a zmírňující opatření ÚO: Vliv zanedbatelný, podmínky nestanoveny. Opatření SEA: Bez dalšího návrhu dle SEA. Účinek Přímý* **zanedbatelný v době výstavby**, *nepřímý mírně pozitivní v době provozu* *Bodové hodnocení +1!* Je naprosto vadné, jakým způsobem je tato složka životního prostředí hodnocena. V době provozu sice VTE nahradí spalovací zdroje, ale ne v místě AOV 47. A v době výstavby vliv nebude zanedbatelný, ale zcela drtivý, když pouze na jeden základ VTE musí přijet až 200 velkých 20tunových mixů betonu násobeno 33, nehledě na ostatní dopravní techniku, exhalace všech těchto vozidel a prašnost. Návrh řešení:	

Poř.č.	Připomínkové místo	Číslo jednací	Článek	AO	Připomínka	Vyhodnocení
					Požaduji přehodnocení vlivu územního opatření na klima a ovzduší v rámci SEA při výstavbě dle modelového způsobu a rozsahu výstavby 33 VTE. Požaduji přehodnocení vlivu územního opatření na klima a ovzduší a během provozu s přihlédnutím k místu provozu, kde stávající spalovací zdroje energie zůstanou provedením výstavby nedotčeny. Pokud nebude možné uvedené nedostatky objektivně a přezkoumatelně odstranit, požaduji vypuštění akcelerační oblasti AOV47 – Bukovec a souvisejícího územního opatření z návrhu Změny č. 2 Územního rozvojového plánu ČR. **6.5 Veřejné zdraví a ochrana obyvatel** **6.5.1 Nedostatečné vyhodnocení dlouhodobých zdravotních dopadů na obyvatelstvo** Dokumentace SEA nedostatečně hodnotí **dlouhodobé zdravotní dopady** navržené akcelerační oblasti AOV47 – Bukovec na obyvatelstvo dotčených obcí a okolní venkovské krajiny. Hodnocení vlivů na veřejné zdraví je v dokumentaci redukováno převážně na obecné konstatování o nepřekročení hygienických limitů hluku a na předpoklad dostatečné vzdálenosti obytné zástavby od akcelerační oblasti, aniž by bylo provedeno komplexní zdravotní vyhodnocení dlouhodobé expozice obyvatel hluku, psychosociální zátěži a dalším změnám životního prostředí, které mohou ovlivnit kvalitu života a zdravotní stav obyvatel dotčeného území. **SEA současně neobsahuje komplexní hodnocení dlouhodobé zdravotní zátěže obyvatel, vyhodnocení chronických psychosociálních dopadů, analýzu dlouhodobé stresové zátěže, hodnocení poruch spánku ani objektivní vyhodnocení kumulativních zdravotních vlivů více zařízení v území.** Dokumentace přitom sama připouští možnost obtěžování obyvatel v noční době, přesto však bez dalšího uzavírá, že vlivy na veřejné zdraví budou zanedbatelné a hodnotí je bodovým hodnocením „0". Takový závěr není podložen odpovídajícím zdravotním posouzením ani odbornou analýzou skutečných dlouhodobých dopadů na obyvatelstvo. Světová zdravotnická organizace (WHO) ve svých Environmental Noise Guidelines for the European Region potvrzuje, že environmentální hluk představuje významný problém veřejného zdraví a že hluk z větrných elektráren je spojován zejména s chronickým obtěžováním obyvatel, narušením spánku, stresovými reakcemi a zhoršením kvality života. WHO současně doporučuje minimalizovat dlouhodobou expozici obyvatel hluku z větrných elektráren, zejména v klidných venkovských oblastech s nízkou původní hlukovou zátěží. Systematická přehledová studie Freiberg et al. (2019) potvrzuje, že nejčastěji doloženými účinky dlouhodobé expozice hluku z větrných elektráren jsou chronické obtěžování, poruchy spánku, stresové reakce a zhoršení psychické pohody obyvatel. Aktualizovaný přehled UK Health Security Agency (2024) současně potvrzuje, že nejkonzistentnější vědecké důkazy existují právě pro souvislost mezi hlukem větrných elektráren, chronickým obtěžováním obyvatel a poruchami spánku. Studie Jalali et al. (2016) dále potvrzuje zhoršení kvality života a subjektivního zdravotního stavu obyvatel po uvedení větrných elektráren do provozu. Studie McBride et al. (2013) současně potvrzuje dlouhodobé zhoršení kvality života obyvatel žijících v blízkosti větrných elektráren i po více letech provozu zařízení. Studie Poulsen a Sørensen (2016) založená na rozsáhlých populačních datech z Dánska současně upozorňuje na souvislost mezi expozicí hluku z větrných elektráren a zvýšeným užíváním léků na spaní a dalšími zdravotními ukazateli. Státní zdravotní ústav současně uvádí, že dlouhodobé působení hluku je spojeno se zvýšenou stresovou zátěží, poruchami spánku, zvýšeným rizikem kardiovaskulárních onemocnění a zhoršením kvality života obyvatel. SEA však žádné odpovídající zdravotní hodnocení dlouhodobých psychosociálních a kumulativních vlivů neobsahuje a podstatnou část posouzení nepřípustně odkládá až do navazujících řízení. Takový postup je v rozporu s požadavkem komplexního posouzení vlivů koncepce již na úrovni SEA a neumožňuje objektivně posoudit skutečné dlouhodobé dopady návrhu na veřejné zdraví a kvalitu života obyvatel. Takový postup je v rozporu se zákonem č. 258/2000 Sb., o ochraně veřejného zdraví, se zákonem č. 100/2001 Sb., o posuzování vlivů na životní prostředí, s principem prevence a principem předběžné opatrnosti i s doporučeními WHO pro ochranu obyvatel před dlouhodobou environmentální hlukovou zátěží. Dokumentace SEA je proto v této části nepřezkoumatelná a skutkový stav nebyl dostatečně zjištěn. Návrh řešení:	

Poř.č.	Připomínkové místo	Číslo jednací	Článek	AO	Připomínka	Vyhodnocení
					Požaduji doplnění komplexního hodnocení dlouhodobých zdravotních dopadů navržené akcelerační oblasti AOV47 – Bukovec na obyvatelstvo, zejména vyhodnocení dlouhodobé psychosociální zátěže, hodnocení chronického obtěžování obyvatel, posouzení poruch spánku, vyhodnocení kumulativních zdravotních vlivů, analýzy dlouhodobé stresové zátěže a objektivního posouzení dopadů na kvalitu života obyvatel v dotčeném území. Pokud nebude možné uvedené nedostatky objektivně a přezkoumatelně odstranit, požaduji vypuštění akcelerační oblasti AOV47 – Bukovec a souvisejícího územního opatření z návrhu Změny č. 2 Územního rozvojového plánu ČR. Zdroje: WORLD HEALTH ORGANIZATION (WHO). Environmental Noise Guidelines for the European Region [online]. Copenhagen: WHO Regional Office for Europe, 2018. Dostupné z: https://www.who.int/europe/publications/i/item/WHO-EURO-2018-3287-43046-60243. [cit. 18. 5. 2026]. FREIBERG, Alice et al. Health effects of wind turbines on humans in residential settings: Results of a scoping review [online]. Environment International, 2019. Dostupné z: https://www.sciencedirect.com/science/article/abs/pii/S0013935118306145. [cit. 18. 5. 2026]. UK HEALTH SECURITY AGENCY. Health effects related to wind turbine sound – a rapid evidence review covering 2020–2024 [online]. 2024. Dostupné z: https://researchportal.ukhsa.gov.uk/en/publications/health-effects-related-to-wind-turbine-sound-a-rapid-evidence-rev/. [cit. 18. 5. 2026]. JALALI, L.; BIGELOW, P.; MCCOLL, S. et al. Changes in quality of life and perceptions of general health before and after operation of wind turbines [online]. Environmental Pollution, 2016, roč. 216, s. 608–615. Dostupné z: https://www.sciencedirect.com/science/article/pii/S0269749116305085. [cit. 18. 5. 2026]. MCBRIDE, D.; SHEPHERD, D.; DIRKS, K. A longitudinal study of the impact of wind turbine proximity on health-related quality of life [online]. Noise & Health, 2013, roč. 15, č. 65, s. 261–267. Dostupné z: https://www.researchgate.net/publication/257142319_A_longitudinal_study_of_the_impact_of_wind_turbine_proximity_on_health_related_quality_of_life. [cit. 18. 5. 2026]. POULSEN, A. H.; SØRENSEN, M. Wind turbine noise and health: a nationwide prospective cohort study in Denmark [online]. Environmental Health Perspectives, 2016. Dostupné z: https://www.sciencedirect.com/science/article/pii/S0160412018315228. [cit. 18. 5. 2026]. STÁTNÍ ZDRAVOTNÍ ÚSTAV. Zdravotní účinky hluku [online]. Dostupné z: https://szu.gov.cz/temata-zdravi-a-bezpecnosti/zivotni-prostredi/hluk/zdravotni-ucinky-hluku/. [cit. 18. 5. 2026]. ČESKO. Zákon č. 258/2000 Sb., o ochraně veřejného zdraví, ve znění pozdějších předpisů [online]. Zákony pro lidi. Dostupné z: https://www.zakonyprolidi.cz/cs/2000-258. [cit. 18. 5. 2026]. ČESKO. Zákon č. 100/2001 Sb., o posuzování vlivů na životní prostředí a o změně některých souvisejících zákonů (zákon o posuzování vlivů na životní prostředí), ve znění pozdějších předpisů [online]. Zákony pro lidi. Dostupné z: https://www.zakonyprolidi.cz/cs/2001-100. [cit. 18. 5. 2026]. **6.5.2 Nepřezkoumatelnost závěrů o „zanedbatelném vlivu" na veřejné zdraví** **Dokumentace SEA dospívá k závěru, že vlivy navržené akcelerační oblasti AOV47 – Bukovec na veřejné zdraví budou „zanedbatelné", aniž by byl tento závěr podložen konkrétním odborným posouzením, adekvátní akustickou studií nebo objektivně ověřitelnými daty.** Dokumentace současně stanovuje bodové hodnocení „0", přestože sama připouští možnost obtěžování obyvatel v noční době. SEA uvádí: *„Předpokládaný zdroj hluku: max. 106 dB na jednu VTE, požadavek na vzdálenost od obytné zástavby min. 500 m (předpokládaná hluková zátěž v takové vzdálenosti cca 37 dB). Není předpoklad překračování hlukových limitů, možnost obtěžování v okrajové zástavbě v noční době. Vlivy na veřejné zdraví zanedbatelné. Bodové ohodnocení 0!"* Takový závěr je však založen pouze na obecných předpokladech a spekulativních modelech, nikoliv na konkrétním posouzení skutečných podmínek v území. Absence jednoznačných údajů o dlouhodobých zdravotních účincích nepředstavuje důkaz jejich neexistence. Přetrvávající odborné nejistoty týkající se dlouhodobého působení hluku, nízkofrekvenčního hluku, amplitudové modulace a psychosociálních dopadů neumožňují automaticky předpokládat nevýznamnost zdravotních účinků. Dokumentace neobsahuje konkrétní rozmístění větrných elektráren, návrh jejich počtu, model skutečného provozu zařízení, regionální hlukový model, scénářové hodnocení různých meteorologických podmínek ani objektivní vyhodnocení kumulativního působení více zdrojů hluku.	

Poř.č.	Připomínkové místo	Číslo jednací	Článek	AO	Připomínka	Vyhodnocení
					Současně není zřejmé, z jakého odborného podkladu vychází tvrzení o předpokládané hlukové zátěži „cca 37 dB" ve vzdálenosti 500 m, zejména s ohledem na skutečnost, že v České republice se obdobně vysoké a výkonné větrné elektrárny v současnosti prakticky nenacházejí a jejich akustické parametry se mohou významně lišit podle konkrétního typu zařízení, výkonu, výšky stožárů, meteorologických podmínek, terénu a kumulace více zdrojů. Dalším zásadním problémem je skutečnost, že aktuálně používaná metodika hodnocení hluku zahrnuje korekce, které vedou k systematickému snižování vypočtených hodnot hluku, což může vést k formálnímu splnění limitů i v situacích, kdy reálná zátěž zůstává významná. **Používané hlukové ukazatele, zejména LAeq, navíc nejsou vhodné pro hodnocení specifického charakteru hluku z větrných elektráren. Tyto ukazatele vyjadřují průměrnou energetickou hodnotu hluku, avšak nezachycují jeho proměnlivost, tonalitu, nízkofrekvenční složky ani amplitudovou modulaci. V důsledku toho dochází k systematickému podhodnocení subjektivního obtěžování i zdravotních dopadů. Tento rozpor mezi vypočtenými hodnotami a reálným vnímáním hluku je dobře známý a potvrzený odbornou literaturou i zkušenostmi z praxe.** **Stanovení odstupové vzdálenosti 500 m není založeno na standardizované metodice ani objektivním odborném modelu, ale podle informací z Ministerstva pro místní rozvoj (2026) vzniklo pouze na základě odborných diskusí mezi institucemi. Dokumentace proto neumožňuje přezkoumat, proč byla zvolena právě tato hodnota a nikoli jiná.** Dokumentace současně nepředkládá žádné konkrétní akustické výpočty, mapy hlukové zátěže ani modely šíření hluku v území. Hodnocení je založeno převážně pouze na obecném předpokladu minimální vzdálenosti 500 m od obytné zástavby a na předpokladu, že samotné větrné elektrárny budou umístěny dále od hranice akcelerační oblasti. Takový postup je spekulativní a neumožňuje objektivně posoudit skutečné dopady návrhu na veřejné zdraví obyvatel. Pořizovatel současně v odůvodnění Změny č. 2 ÚRP sám připouští, že minimální odstup 500 m nebyl stanoven na základě objektivního zdravotního posouzení, **ale především z důvodu dosažení výkonového cíle akceleračních oblastí**. Dokumentace výslovně uvádí, že při větších odstupových vzdálenostech by většina akceleračních oblastí nesplnila požadovanou minimální rozlohu a nebylo by možné dosáhnout cílového výkonu 3 000 MW. **Samotný pořizovatel tedy přiznává, že hranice 500 m představuje kompromis motivovaný energetickým cílem, nikoliv odborně doloženou hranici bezpečné ochrany veřejného zdraví.** Současně je nutné zdůraznit, že hygienické limity hluku nepředstavují bezpečný práh bez zdravotních dopadů, ale pouze společensky akceptovatelnou míru zdravotního rizika. Samotné splnění limitních hodnot proto automaticky neznamená absenci chronického obtěžování obyvatel, poruch spánku ani dalších psychosociálních dopadů dlouhodobé hlukové zátěže. Dokumentace SEA navíc sama připouští, že podrobné hlukové studie mají být teprve zpracovány v navazujících řízeních. V podmínkách územního opatření se výslovně uvádí požadavek na *„podrobnou hlukovou studii působení hluku na obytnou zástavbu zahrnující kumulativní působení ostatních existujících a povolených zdrojů hluku"*. SEA tedy sama potvrzuje, že skutečné hlukové poměry a reálné dopady na obyvatelstvo nejsou v době pořizování dokumentace objektivně známy. Přesto bez odpovídajícího odborného podkladu uzavírá, že vlivy na veřejné zdraví budou zanedbatelné. Takový postup je v rozporu s požadavkem na řádné zjištění skutkového stavu a činí dokumentaci v této části nepřezkoumatelnou. Podle zákona č. 100/2001 Sb., o posuzování vlivů na životní prostředí, musí být vlivy koncepce na obyvatelstvo a veřejné zdraví objektivně vyhodnoceny již na úrovni SEA. Nelze připustit, aby byly zásadní otázky ochrany veřejného zdraví teprve dodatečně zjišťovány až v navazujících řízeních, pokud právě jejich výsledky mohou zásadním způsobem ovlivnit přijatelnost celé akcelerační oblasti. Současně je nutno zdůraznit, že samotné splnění hygienických limitů hluku automaticky neznamená absenci zdravotních dopadů. WHO i další odborné studie potvrzují, že dlouhodobé obtěžování obyvatel, poruchy spánku a psychosociální dopady mohou vznikat i při formálním splnění hygienických limitů hluku. Současně je nutné zdůraznit, že podle Autorizačního návodu Státního zdravotního ústavu k hodnocení zdravotních rizik expozice hluku (2017) musí být hodnocení zdravotních rizik založeno na metodice HRA (Health Risk Assessment), která zahrnuje identifikaci nebezpečnosti, charakterizaci nebezpečnosti, hodnocení expozice a charakterizaci rizika. Metodika současně požaduje zohlednění intenzity hluku, velikosti exponované populace a dalších okolností a vlivů, které modifikují působení hluku. Dokumentace SEA však neobsahuje odpovídající	

Poř.č.	Připomínkové místo	Číslo jednací	Článek	AO	Připomínka	Vyhodnocení
					hodnocení expozice obyvatel, nehodnotí meteorologické podmínky, neřeší amplitudovou modulaci, nehodnotí nízkofrekvenční hluk ani neobsahuje objektivní charakterizaci zdravotních rizik. SEA tak neodpovídá základním požadavkům metodiky hodnocení zdravotních rizik používané v ochraně veřejného zdraví. Takový postup je v rozporu se zákonem č. 100/2001 Sb., o posuzování vlivů na životní prostředí, se zákonem č. 258/2000 Sb., o ochraně veřejného zdraví, s principem prevence a principem předběžné opatrnosti i s požadavkem na dostatečné zjištění skutkového stavu. Dokumentace SEA je proto v této části nepřezkoumatelná. Návrh řešení: Požaduji doplnění použitelného regionálního hlukového modelu, konkrétního akustického posouzení navržené akcelerační oblasti **na základě správné metodiky a správných hlukových ukazatelů**, modelu rozmístění a provozu větrných elektráren, vyhodnocení kumulativních hlukových vlivů, scénářového hodnocení různých meteorologických podmínek a objektivního vyhodnocení skutečných dopadů na veřejné zdraví obyvatel. Pokud nebude možné uvedené nedostatky objektivně a přezkoumatelně odstranit, požaduji vypuštění akcelerační oblasti AOV47 – Bukovec a souvisejícího územního opatření z návrhu Změny č. 2 Územního rozvojového plánu ČR. Zdroje: MINISTERSTVO PRO MÍSTNÍ ROZVOJ. Odpověď na žádost o informace podle zákona č. 106/1999 Sb., č. j. MMR-36709/2026-31 [online]. Praha: Ministerstvo pro místní rozvoj, 21. 5. 2026. ČESKO. Zákon č. 100/2001 Sb., o posuzování vlivů na životní prostředí a o změně některých souvisejících zákonů (zákon o posuzování vlivů na životní prostředí), ve znění pozdějších předpisů [online]. Zákony pro lidi. Dostupné z: https://www.zakonyprolidi.cz/cs/2001-100. [cit. 18. 5. 2026]. ČESKO. Zákon č. 258/2000 Sb., o ochraně veřejného zdraví, ve znění pozdějších předpisů [online]. Zákony pro lidi. Dostupné z: https://www.zakonyprolidi.cz/cs/2000-258. [cit. 18. 5. 2026]. STÁTNÍ ZDRAVOTNÍ ÚSTAV. Autorizační návod k hodnocení zdravotního rizika expozice hluku, verze 4 [online]. Praha: SZÚ, 2017. Dostupné z: https://szu.gov.cz/wp-content/uploads/2023/02/AN_15_04_verze4.pdf. [cit. 18. 5. 2026]. WORLD HEALTH ORGANIZATION (WHO). Environmental Noise Guidelines for the European Region [online]. Copenhagen: WHO Regional Office for Europe, 2018. Dostupné z: https://www.who.int/europe/publications/i/item/WHO-EURO-2018-3287-43046-60243. [cit. 18. 5. 2026]. **6.5.3 Absence komplexního posouzení hlukové zátěže a kumulativních vlivů** Dokumentace SEA neobsahuje komplexní posouzení hlukové zátěže navržené akcelerační oblasti AOV47 – Bukovec a současně nedostatečně hodnotí kumulativní působení více větrných elektráren v území. Hodnocení vlivů na veřejné zdraví je založeno převážně na obecných předpokladech a na modelovém odhadu hlukové zátěže jednotlivé větrné elektrárny, aniž by byly objektivně posouzeny skutečné podmínky provozu rozsáhlé akcelerační oblasti. Posouzení kumulativních účinků postrádá nezbytné vstupy, protože není znám skutečný počet zařízení, jejich umístění ani rozsah souvisejících staveb. Dokumentace hodnotí součet vlivů bez znalosti objektů, jejichž účinky mají být sčítány. SEA současně neobsahuje regionální model hlukové zátěže, scénářové hodnocení kumulace více zařízení, posouzení dlouhodobé noční expozice, hodnocení amplitudové modulace, vyhodnocení nízkofrekvenčního hluku a infrazvuku ani objektivní vyhodnocení vlivu meteorologických podmínek a orografie území na šíření hluku. Dokumentace přitom sama připouští, že v navazujících řízeních bude nutné zpracovat podrobnou hlukovou studii zahrnující kumulativní působení ostatních existujících a povolených zdrojů hluku. Tím SEA současně potvrzuje, že skutečné hlukové poměry v území nejsou v době pořizování dokumentace objektivně známy. Hodnocení je navíc založeno převážně pouze na běžných A-vážených hlukových veličinách, aniž by byly odpovídajícím způsobem posouzeny specifické složky hluku typické pro provoz větrných elektráren, zejména amplitudová modulace, pulzní charakter hluku, nízkofrekvenční hluk, infrazvuk, proměnlivost hlukové zátěže v noční době a změny šíření hluku v závislosti na meteorologických podmínkách. Studie Møller a Pedersen (2011) potvrzuje, že velké větrné elektrárny produkují významný podíl nízkofrekvenčního hluku, který může být běžnými metodami hodnocení hluku podhodnocován. Autoři současně upozorňují, že nízkofrekvenční složky hluku mohou být významným faktorem obtěžování obyvatel, zejména ve venkovských oblastech s nízkou původní hlukovou zátěží.	

Poř.č.	Připomínkové místo	Číslo jednací	Článek	AO	Připomínka	Vyhodnocení
					Studie Hansen, Zajamšek a Hansen (2017) dále potvrzuje, že větrné elektrárny produkují nízkofrekvenční hluk a infrazvukové složky, jejichž šíření a vnímání je výrazně ovlivňováno konkrétními podmínkami v území, zejména meteorologií, směrem větru, stabilitou atmosféry a konfigurací terénu. Studie potvrzuje význam amplitudové modulace hluku větrných elektráren, zejména v noční době a při specifických meteorologických podmínkách. Studie současně upozorňuje, že amplitudová modulace představuje významný faktor subjektivního obtěžování obyvatel. Studie Chiu et al. (2021) současně upozorňuje, že běžné postupy hodnocení hluku nemusí dostatečně postihnout nízkofrekvenční složky hluku z větrných elektráren a že přesné vyhodnocení vyžaduje použitelné modelování konkrétních podmínek v území. Studie Michaud et al. (2018) dále potvrzuje souvislost mezi specifickými charakteristikami hluku větrných elektráren, zejména amplitudovou modulací a pulzním charakterem zvuku, a zvýšeným výskytem poruch spánku a subjektivního rušení obyvatel. Přehledová studie van Kamp a van den Berg (2021) současně potvrzuje, že dlouhodobé obtěžování obyvatel hlukem větrných elektráren významně souvisí právě s amplitudovou modulací, proměnlivostí hluku, nočním provozem a dlouhodobou změnou životního prostředí. Studie Health Canada (2014) uvádí, že se zvyšující se expozicí hluku větrných elektráren rostla míra významného obtěžování obyvatel („high annoyance"). Studie zdůrazňuje, že hodnocení dopadů nemá být založeno pouze na administrativně stanovené vzdálenosti od zdroje, ale na reálné hlukové expozici a místních podmínkách prostředí. Studie Michaud et al. (2016) dále uvádí, že hluk větrných elektráren představuje komplexní akustický jev, jehož působení nelze hodnotit pouze prostřednictvím prosté vzdálenosti od zdroje. Výsledky potvrzují vztah mezi úrovní hluku a subjektivním obtěžováním obyvatel, přičemž samotné zdravotní ukazatele vykazovaly složitější souvislosti. Studie Colas et al. (2025) uvádí, že vzájemné aerodynamické interakce mezi turbínami (wake efekt) mohou zvyšovat amplitudovou modulaci a lokálně zesilovat hlukovou zátěž v území. Autoři upozorňují, že modely založené na hodnocení izolovaných turbín nemusí tyto jevy zachycovat, což může vést k podhodnocení skutečné hlukové expozice. SEA však žádné odpovídající komplexní hodnocení těchto specifických faktorů neobsahuje. Dokumentace současně neposuzuje reálné kumulativní působení většího počtu větrných elektráren v rámci celé akcelerační oblasti ani vliv konkrétních meteorologických podmínek a orografie území na šíření hluku směrem k obytné zástavbě. Takový postup neumožňuje objektivně posoudit skutečné dlouhodobé dopady návrhu na veřejné zdraví a kvalitu života obyvatel. **Významným faktorem je rovněž charakter dotčeného území jako klidné venkovské krajiny s nízkou původní hlukovou zátěží. V takovém prostředí může být subjektivní obtěžování hlukem větrných elektráren výrazně vyšší než v běžném městském prostředí, neboť kontrast mezi základní hladinou hluku a provozem zařízení je podstatně výraznější.** Dokumentace SEA však tuto specifickou charakteristiku území vůbec nezohledňuje a neposuzuje vliv dlouhodobé změny akustického charakteru krajiny na kvalitu života obyvatel. Nedostatečnost dokumentace SEA potvrzují i metodické podklady Ministerstva zdravotnictví (2017), podle kterých musí správná strategie měření a hodnocení hluku zohledňovat meteorologické podmínky, topografické podmínky, provozní podmínky zdroje i prostorovou dispozici území. Dokumentace SEA však neobsahuje adekvátní hodnocení orografických podmínek, neřeší noční meteorologické situace, nehodnotí vliv inverzí ani neobsahuje objektivní model šíření hluku v konkrétním území. Takový postup je v rozporu se zákonem č. 100/2001 Sb., o posuzování vlivů na životní prostředí, se zákonem č. 258/2000 Sb., o ochraně veřejného zdraví, s doporučeními WHO pro ochranu obyvatel před dlouhodobou hlukovou zátěží i s principem prevence a principem předběžné opatrnosti. Dokumentace SEA je proto v této části nepřezkoumatelná a skutkový stav nebyl dostatečně zjištěn. Návrh řešení: Požaduji doplnění regionálního modelu hlukové zátěže, komplexního posouzení kumulativních hlukových vlivů více větrných elektráren, scénářového hodnocení různých meteorologických podmínek, vyhodnocení vlivu orografie území na šíření hluku, posouzení amplitudové modulace, hodnocení nízkofrekvenčního hluku a infrazvuku, vyhodnocení dlouhodobé noční expozice a objektivního posouzení dopadů na veřejné zdraví obyvatel.	

Poř.č.	Připomínkové místo	Číslo jednací	Článek	AO	Připomínka	Vyhodnocení
					Pokud nebude možné uvedené nedostatky objektivně a přezkoumatelně odstranit, požaduji vypuštění akcelerační oblasti AOV47 – Bukovec a souvisejícího územního opatření z návrhu Změny č. 2 Územního rozvojového plánu ČR. Zdroje: MØLLER, H.; PEDERSEN, C. S. Low-frequency noise from large wind turbines [online]. Journal of the Acoustical Society of America, 2011, roč. 129, č. 6, s. 3727–3744. Dostupné z: https://pubs.aip.org/asa/jasa/article-abstract/129/6/3727/832836/Low-frequency-noise-from-large-wind-turbines. [cit. 18. 5. 2026]. HANSEN, C.; ZAJAMŠEK, B.; HANSEN, K. Infrasound and low-frequency noise from wind turbines [online]. In: Low-Frequency Noise and Vibration. Cham: Springer, 2017, s. 3–16. Dostupné z: https://www.researchgate.net/publication/279963904_Infrasound_and_Low-Frequency_Noise_from_Wind_Turbines. [cit. 18. 5. 2026]. CHIU, Y.-H.; TSAI, C.-L.; CHIEN, C.-Y.; CHANG, W.-Y. Effects of low-frequency noise from wind turbines on heart rate variability in healthy young adults [online]. Scientific Reports, 2021, roč. 11. Dostupné z: https://pubmed.ncbi.nlm.nih.gov/34497296/. [cit. 18. 5. 2026]. MICHAUD, D. S.; KEITH, S. E.; FEDORIUK, O. et al. Wind turbine noise and sleep: pilot studies on the influence of noise characteristics [online]. Noise & Health, 2018. Dostupné z: https://www.researchgate.net/publication/329041329_Wind_Turbine_Noise_and_Sleep_Pilot_Studies_on_the_Influence_of_Noise_Characteristics. [cit. 18. 5. 2026]. VAN KAMP, I.; VAN DEN BERG, F. Health effects related to wind turbine sound: an update [online]. International Journal of Environmental Research and Public Health, 2021, roč. 18, č. 17. Dostupné z: https://pmc.ncbi.nlm.nih.gov/articles/PMC8430592/. [cit. 18. 5. 2026]. MINISTERSTVO ZDRAVOTNICTVÍ ČR. Metodický návod pro měření a hodnocení hluku v mimopracovním prostředí [online]. Věstník MZ ČR, částka 11/2017. Dostupné z: https://szu.gov.cz/wp-content/uploads/2023/01/manual_hluk.pdf. [cit. 18. 5. 2026]. ČESKO. Zákon č. 100/2001 Sb., o posuzování vlivů na životní prostředí a o změně některých souvisejících zákonů (zákon o posuzování vlivů na životní prostředí), ve znění pozdějších předpisů [online]. Zákony pro lidi. Dostupné z: https://www.zakonyprolidi.cz/cs/2001-100. [cit. 18. 5. 2026]. ČESKO. Zákon č. 258/2000 Sb., o ochraně veřejného zdraví, ve znění pozdějších předpisů [online]. Zákony pro lidi. Dostupné z: https://www.zakonyprolidi.cz/cs/2000-258. [cit. 18. 5. 2026]. HEALTH CANADA. Wind Turbine Noise and Health Study: Summary of Results [online]. Ottawa: Health Canada, 2014. Dostupné z: https://www.canada.ca/en/health-canada/services/health-risks-safety/radiation/everyday-things-emit-radiation/wind-turbine-noise/wind-turbine-noise-health-study-summary-results.html. [cit. 23. 5. 2026]. MICHAUD, David S.; KEITH, Sarah E.; FEDORIUK, Melanie et al. Exposure to wind turbine noise: Perceptual responses and reported health effects [online]. Journal of the Acoustical Society of America, 2016, roč. 139, č. 3. Dostupné z: https://pubmed.ncbi.nlm.nih.gov/27036283/. [cit. 23. 5. 2026]. COLAS, Jules; EMMANUELLI, Ariane; DRAGNA, Didier; STEVENS, Richard J. A. M. Modeling wind farm noise emission and propagation: effects of flow layout [online]. arXiv, 2025. Dostupné z: https://arxiv.org/abs/2508.13128. [cit. 23. 5. 2026]. **6.5.4 Nedostatečné odstupové vzdálenosti od obytné zástavby a chráněných venkovních prostor** Dokumentace SEA v části věnované obyvatelstvu, hluku a veřejnému zdraví uvádí, že nejbližší obytná zástavba se nachází ve vzdálenostech nad 500 m od akcelerační oblasti AOV47 – Bukovec, a na tomto základě dovozuje, že vlivy na veřejné zdraví budou zanedbatelné. Dále dokumentace ignoruje skutečnost, že obytná zástavba má také venkovní chráněné prostory ve smyslu § 30 odst. 1 zákona o ochraně veřejného zdraví č. 258/200 Sb. SEA konkrétně uvádí: *„Nejbližší zástavba: Tříklasovice, Psárov, Hojovice, Drunče, Bořetín, Vlkosovice, Chválkov – nad 500 m.“* Dokumentace však současně sama připouští, že ve Vlkosovicích se nacházejí tři rekreační objekty do 500 m, v Hojovicích jeden rekreační objekt do 500 m a v Bořetíně a Březině se rodinné domy nacházejí při hranici akcelerační oblasti do vzdálenosti 500 m. Tvrzení SEA o odstupu obytné zástavby nad 500 m je tedy již vnitřně rozporné. **Současně však dokumentace podstatným způsobem podhodnocuje skutečný počet obytných objektů nacházejících se ve vzdálenosti kratší než 500 m od hranice akcelerační oblasti. Ve**	

Poř.č.	Připomínkové místo	Číslo jednací	Článek	AO	Připomínka	Vyhodnocení
					skutečnosti se v dotčeném území nachází výrazně více obytných staveb, které jsou od hranice AOV47 – Bukovec vzdáleny méně než 500 m. Jedná se zejména o tyto objekty: k.ú. Bořetín , k.ú. Dobešov (Cihelny) , k.ú. Vlkosovice , k.ú. Drunče , k.ú. Březina u Jindřichova Hradce , k.ú. Tříklasovice , k.ú. Psárov , k.ú. Hojovice , k.ú. Chválkov u Kamenice nad Lipou , k.ú. Rutov . Dokumentace SEA současně vůbec neřeší skutečnost, že ochrana obyvatel se nevztahuje pouze na samotné stavby, ale také na jejich chráněné venkovní prostory, zejména zahrady, dvory a další bezprostředně užívané části obytného prostředí. Posuzování vzdáleností pouze od obvodových zdí staveb proto významně zkresluje skutečný rozsah dotčeného obytného území. Dalším zásadním problémem je nepřesnost samotných mapových podkladů. Dokumentace pracuje s příliš velkým měřítkem výkresů akcelerační oblasti a neumožňuje přesné porovnání hranic AOV47 – Bukovec s katastrální mapou a skutečným umístěním obytných objektů. V důsledku toho nelze objektivně ověřit skutečné vzdálenosti mezi hranicí akcelerační oblasti a konkrétní obytnou zástavbou. SEA současně nepředkládá žádné odborné zdůvodnění, proč má být právě vzdálenost 500 m považována za dostatečnou z hlediska ochrany veřejného zdraví. Dokumentace pracuje s touto hodnotou jako s univerzálním kritériem, aniž by objektivně hodnotila konkrétní podmínky území, zejména konfiguraci terénu, meteorologické podmínky, kumulaci více zařízení, šíření hluku v noční době, amplitudovou modulaci, nízkofrekvenční hluk a specifický charakter venkovské krajiny s nízkou původní hlukovou zátěží. Takový postup je odborně neodůvodněný. Dokumentace současně nepředkládá žádné objektivní odborné zdůvodnění, proč má být právě vzdálenost 500 m považována za dostatečnou z hlediska ochrany veřejného zdraví. Samotný pořizovatel přitom v odůvodnění Změny č. 2 ÚRP připouští, že větší odstupové vzdálenosti nebyly použity především proto, že by akcelerační oblasti nesplnily požadovaný výkonový cíl. Minimální odstup tak nebyl stanoven na základě zdravotních kritérií, ale jako kompromis umožňující dosažení energetických cílů návrhu. Současně je nutné zdůraznit, že samotné splnění hygienických limitů hluku automaticky neznamená absenci zdravotních dopadů. Světová zdravotnická organizace (WHO) upozorňuje, že environmentální hluk představuje významný faktor ovlivňující veřejné zdraví i při úrovních expozice, které nemusí překračovat běžné hygienické limity. Dokument Environmental Noise Guidelines for the European Region (2018) uvádí, že dlouhodobá expozice environmentálnímu hluku je spojována zejména s obtěžováním obyvatel, poruchami spánku, zvýšenou stresovou zátěží a dalšími nepříznivými zdravotními účinky, přičemž doporučené hodnoty WHO vycházejí z principu prevence těchto dopadů ještě před dosažením úrovní považovaných za hygienicky nepřípustné. V odborné praxi posuzování vlivů větrných elektráren na životní prostředí jsou přitom běžně uvažovány i výrazně větší odstupové vzdálenosti, zpravidla kolem 1500 m, přičemž kratší vzdálenosti vyžadují adekvátní individuální posouzení konkrétních podmínek v území. Samotná vzdálenost 500 m proto nemůže být bez dalšího považována za automaticky bezpečnou hranici z hlediska ochrany veřejného zdraví. **V rámci ČR existuje již odborná studie, která byla též v rámci připomínek předložena pořizovateli Změny č. 2 ÚRP, která prokazuje, že předmětná vzdálenost přijatelná pro lidské zdraví od obytné zástavby a hranice venkovních chráněných souvisejících prostor činí nejméně 1.500m.** Současně je nutné zdůraznit, že hygienické limity hluku nepředstavují bezpečný práh bez zdravotních dopadů, ale pouze společensky akceptovatelnou míru zdravotního rizika. Samotné splnění limitních hodnot proto automaticky neznamená, že nedochází k obtěžování obyvatel, narušení pohody bydlení nebo jiným zdravotním dopadům. Paušální stanovení vzdálenosti 500 m bez individuálního posouzení konkrétních podmínek území proto nemůže zajistit odpovídající ochranu veřejného zdraví.	

Poř.č.	Připomínkové místo	Číslo jednací	Článek	AO	Připomínka	Vyhodnocení
					Paušální stanovení vzdálenosti 500 m dále nerespektuje princip individuálního hodnocení zdravotních rizik ani požadavek na posuzování dlouhodobé expozice, která je pro zdravotní dopady rozhodující. Zcela opomíjí rovněž kumulativní účinky více zdrojů hluku v území. Dokumentace SEA však žádné takové individuální posouzení neobsahuje a své závěry zakládá převážně pouze na obecném předpokladu vzdálenosti od obytné zástavby. Takový postup neumožňuje objektivně posoudit skutečné dopady návrhu na veřejné zdraví obyvatel. **<u>Rozpor s judikaturou NSS</u>** Stanovení paušální vzdálenosti 500 m bez individuálního posouzení konkrétních dopadů **je v rozporu s požadavky správního práva na přezkoumatelnost rozhodnutí.** Podle ustálené judikatury Nejvyššího správního soudu musí být správní rozhodnutí založeno na dostatečně zjištěném skutkovém stavu a musí obsahovat přezkoumatelné odůvodnění vztahu mezi podklady a závěry (např. rozsudek NSS č. j. 1 As 13/2007-63, č. j. 2 As 88/2008-68). Pouhé převzetí obecného kritéria vzdálenosti bez vazby na konkrétní akustickou situaci, kumulaci zdrojů a zdravotní dopady činí vymezení akcelerační oblasti nepřezkoumatelným, neboť není zřejmé, na základě jakých odborných podkladů je tato vzdálenost považována za dostatečnou. **<u>Porušení principu proporcionality</u>** **Podle judikatury Ústavního soudu (např. Pl. ÚS 4/94, Pl. ÚS 24/04) musí být zásahy do základních práv přiměřené, nezbytné a šetrné k dotčeným osobám. Vymezení akceleračních oblastí ve vzdálenosti 500 m představuje zásah do práva na příznivé životní prostředí (čl. 35 Listiny základních práv a svobod) a do ochrany zdraví (čl. 31 Listiny), aniž by bylo prokázáno, že tato vzdálenost skutečně zajišťuje ochranu těchto práv. V situaci, kdy existují odborné poznatky o negativních zdravotních dopadech hluku i při nižších hladinách, nelze považovat takové opatření za přiměřené.** **<u>Rozpor se zákonem č. 258/2000 Sb. (ochrana veřejného zdraví)</u>** **Podle § 2 a § 30 zákona č. 258/2000 Sb. je stát povinen předcházet vzniku a šíření nemocí a chránit zdraví obyvatel před škodlivými vlivy, včetně hluku. Tento zákon je založen na principu prevence, nikoliv pouze na dodržení formálních limitů. Přitom podle odborných zdrojů hygienické limity** nepředstavují bezpečnou hranici, ale pouze kompromisní míru rizika. Stanovení vzdálenosti 500 m bez ohledu na reálnou expozici tak odporuje preventivní funkci zákona, neboť nezajišťuje skutečnou ochranu zdraví. **<u>Rozpor se zákonem č. 100/2001 Sb. (EIA)</u>** Podle § 2 a § 5 zákona č. 100/2001 Sb. musí být posuzovány veškeré významné vlivy na životní prostředí a veřejné zdraví, včetně kumulativních a synergických účinků. Paušální vymezení akceleračních oblastí na základě vzdálenosti 500 m tento požadavek obchází, protože nahrazuje individuální posouzení konkrétní lokality abstraktním kritériem. Tím dochází k faktickému vyloučení řádného posouzení zdravotních dopadů ve fázi strategického rozhodování. **<u>Rozpor s WHO (zdravotní standardy hluku)</u>** Světová zdravotnická organizace (WHO) považuje hluk za významný faktor veřejného zdraví a doporučuje výrazně nižší hodnoty, než jaké odpovídají běžně používaným limitům. Například: WHO doporučuje pro noční hluk hodnotu ≤ 40 dB (Lnight) pro ochranu zdraví hodnoty nad 55 dB jsou spojeny se zvýšeným rizikem kardiovaskulárních onemocnění hluk je prokazatelně spojen s hypertenzí, infarktem a dalšími onemocněními Zároveň WHO ve svých Environmental Noise Guidelines (2018) explicitně uvádí i hluk z větrných elektráren jako relevantní zdroj s negativními dopady na zdraví. **<u>Rozpor s principem předběžné opatrnosti</u>** Princip předběžné opatrnosti, který je součástí práva EU (čl. 191 SFEU) a promítá se i do českého práva, vyžaduje, aby při existenci vědecké nejistoty byly přijímány preventivní kroky k ochraně zdraví. V případě hluku z větrných elektráren existuje dostatek důkazů o negativních dopadech (zejména v oblasti spánku a kardiovaskulárních onemocnění), přičemž specifické charakteristiky tohoto hluku (nízkofrekvenční složky, amplitudová modulace) nejsou plně zohledněny v běžných metodikách. Stanovení fixní vzdálenosti bez zohlednění těchto faktorů je proto v rozporu s tímto principem.	

Poř.č.	Připomínkové místo	Číslo jednací	Článek	AO	Připomínka	Vyhodnocení
					Stanovení vzdálenosti 500 m pro vymezování akceleračních oblastí je nepřezkoumatelné, neproporcionální a v rozporu s požadavky právních předpisů na ochranu veřejného zdraví. Nezohledňuje aktuální vědecké poznatky o zdravotních dopadech hluku, zejména dle WHO, ani specifika hluku z větrných elektráren. Takový postup proto nemůže obstát jako řádně odůvodněné a zákonné řešení. Dokumentace SEA je proto v této části nepřezkoumatelná. **<u>Návrh řešení:</u>** **Požaduji objektivní přezkoumání skutečných odstupových vzdáleností obytné zástavby od hranice akcelerační oblasti, doplnění přesných mapových podkladů umožňujících ověření vzdáleností vůči katastrální mapě, vyhodnocení chráněných venkovních prostor staveb, individuální posouzení hlukových dopadů na všechny obytné objekty nacházející se v blízkosti AOV47 – Bukovec a odborné zdůvodnění navržené odstupové vzdálenosti z hlediska ochrany veřejného zdraví.** Pokud nebude možné uvedené nedostatky objektivně a přezkoumatelně odstranit, požaduji vypuštění akcelerační oblasti AOV47 – Bukovec a souvisejícího územního opatření z návrhu Změny č. 2 Územního rozvojového plánu ČR. Zdroje: WORLD HEALTH ORGANIZATION (WHO). Environmental Noise Guidelines for the European Region [online]. Copenhagen: WHO Regional Office for Europe, 2018. Dostupné z: https://www.who.int/europe/publications/i/item/WHO-EURO-2018-3287-43046-60243. [cit. 18. 5. 2026]. ČESKO. Zákon č. 258/2000 Sb., o ochraně veřejného zdraví, ve znění pozdějších předpisů [online]. Zákony pro lidi. Dostupné z: https://www.zakonyprolidi.cz/cs/2000-258. [cit. 18. 5. 2026]. ČESKO. Zákon č. 100/2001 Sb., o posuzování vlivů na životní prostředí a o změně některých souvisejících zákonů (zákon o posuzování vlivů na životní prostředí), ve znění pozdějších předpisů [online]. Zákony pro lidi. Dostupné z: https://www.zakonyprolidi.cz/cs/2001-100. [cit. 18. 5. 2026]. **6.5.5 Nepřípustné odložení zdravotního hodnocení do navazujících řízení** Dokumentace SEA nepřípustně odkládá podstatnou část posouzení vlivů na veřejné zdraví až do navazujících řízení, přestože právě tyto vlivy představují jednu z klíčových otázek přijatelnosti navržené akcelerační oblasti AOV47 – Bukovec. SEA sama výslovně uvádí, že podrobná hluková studie bude zpracována až v navazujících řízeních, režim provozu větrných elektráren bude stanoven až na základě budoucích akustických posouzení, kumulativní působení hluku bude řešeno až následně a další konkrétní podmínky ochrany obyvatel budou teprve dodatečně dopracovány. V podmínkách územního opatření je konkrétně uvedeno: *„Pro navazující řízení dle stavebního zákona zpracovat podrobnou hlukovou studii působení hluku na obytnou zástavbu (chráněné venkovní prostory) zahrnující kumulativní působení ostatních existujících a povolených (a plánovaných zařazených v databázi) zdrojů hluku a na jejím základě zpracovat režim provozu VTE.“* SEA tedy sama potvrzuje, že skutečné hlukové poměry v území nejsou v době pořizování dokumentace známy, kumulativní vlivy nejsou objektivně vyhodnoceny, dopady provozu na obyvatelstvo nebyly reálně posouzeny a podstatné otázky ochrany veřejného zdraví mají být teprve dodatečně zjišťovány. Takový postup je však v rozporu se samotným smyslem procesu SEA. Nelze připustit, aby byly zásadní otázky ochrany veřejného zdraví teprve dodatečně zjišťovány až v navazujících řízeních, pokud právě jejich výsledky mohou zásadním způsobem ovlivnit přijatelnost celé akcelerační oblasti. Posouzení vlivů na veřejné zdraví musí být provedeno již na úrovni SEA, tedy ve fázi, kdy ještě může reálně ovlivnit rozhodování o samotné přijatelnosti návrhu koncepce. Posouzení vlivů koncepce na životní prostředí a veřejné zdraví má být provedeno již na úrovni strategického hodnocení, tedy v okamžiku, kdy je ještě možné objektivně posoudit přijatelnost samotného návrhu koncepce a případně rozhodnout o jeho změně nebo vypuštění. Nelze připustit, aby byly zásadní otázky ochrany veřejného zdraví přesouvány až do navazujících řízení, pokud právě jejich výsledky mohou zásadním způsobem ovlivnit přijatelnost celé akcelerační oblasti. Dokumentace SEA současně neobsahuje konkrétní akustický model území, regionální hlukový model, scénářové hodnocení provozu, použitelné posouzení nočního provozu, objektivní vyhodnocení amplitudové modulace ani hodnocení dlouhodobých psychosociálních dopadů na obyvatelstvo.	

Poř.č.	Připomínkové místo	Číslo jednací	Článek	AO	Připomínka	Vyhodnocení
					Přesto dokumentace uzavírá, že vlivy na veřejné zdraví budou zanedbatelné. Takový závěr je však činěn bez odpovídajícího skutkového podkladu. Obdobně je do budoucích řízení odkládáno také hodnocení dalších významných vlivů na obyvatelstvo, zejména konkrétní režim provozu větrných elektráren, monitoring hlukové zátěže, podrobné posouzení kumulativních vlivů i adekvátní hodnocení stroboskopického efektu a dalších specifických dopadů provozu VTE. SEA tak ve skutečnosti nehodnotí konkrétní dopady navržené akcelerační oblasti, ale pouze předpokládá, že případné problémy budou vyřešeny až následně v navazujících řízeních. Takový postup je v rozporu s principem prevence a principem předběžné opatrnosti. **Metodika SEA přitom vyžaduje, aby byly významné vlivy koncepce identifikovány, vyhodnoceny a posouzeny již na strategické úrovni. Není přípustné, aby byly podstatné nejistoty týkající se ochrany** veřejného zdraví ponechány bez odpovídajícího vyhodnocení s tím, že budou řešeny až v budoucnu. Judikatura správních soudů (např. rozsudky NSS č.j. 1 Ao 7/2011-526 a č.j. 7 Ao 7/2010-133) současně dlouhodobě potvrzuje, že nelze odkládat posouzení zásadních vlivů záměru nebo koncepce do navazujících řízení, pokud právě tyto vlivy mohou ovlivnit samotnou přijatelnost návrhu. Posouzení musí být provedeno v takové fázi přípravy, kdy ještě může reálně ovlivnit rozhodování o koncepci. Dokumentace SEA však v této části pracuje převážně pouze s obecnými předpoklady a neurčitými budoucími podmínkami, aniž by objektivně vyhodnotila skutečné dopady návrhu na veřejné zdraví obyvatel. Takový postup činí dokumentaci SEA v této části nepřezkoumatelnou. Takový postup je v rozporu se zákonem č. 100/2001 Sb., o posuzování vlivů na životní prostředí, se zákonem č. 258/2000 Sb., o ochraně veřejného zdraví, s principem prevence, s principem předběžné opatrnosti i s požadavkem na dostatečné zjištění skutkového stavu. Návrh řešení: Požaduji doplnění komplexního zdravotního hodnocení již na úrovni SEA, zpracování použitelného regionálního hlukového modelu, vyhodnocení kumulativních vlivů více větrných elektráren, posouzení nočního provozu, vyhodnocení amplitudové modulace, nízkofrekvenčního hluku a infrazvuku, objektivní posouzení stroboskopického efektu a vyhodnocení skutečných dlouhodobých dopadů návrhu na veřejné zdraví obyvatel ještě před schválením akcelerační oblasti. Pokud nebude možné uvedené nedostatky objektivně a přezkoumatelně odstranit, požaduji vypuštění akcelerační oblasti AOV47 – Bukovec a souvisejícího územního opatření z návrhu Změny č. 2 Územního rozvojového plánu ČR. Zdroje: CENIA. MANUÁL SEA – Obecné koncepce [online]. Dostupné z: https://portal.cenia.cz/eiasea/dokumenty/dokumentSoubor/2241/MANU%C3%81L%20SEA%20-%20Obecn%C3%A9%20koncepce.pdf. [cit. 18. 5. 2026]. NEJVYŠŠÍ SPRÁVNÍ SOUD. Rozsudek NSS ze dne 27. 1. 2011, č. j. 7 Ao 7/2010-133 [online]. Dostupné z: https://iprpraha.cz/uploads/assets/dokumenty/106/mhmp_rozsudek.pdf. [cit. 18. 5. 2026]. NEJVYŠŠÍ SPRÁVNÍ SOUD. Rozsudek NSS ze dne 31. 1. 2012, č. j. 1 Ao 7/2011-526 [online]. Dostupné z: https://www.nssoud.cz/stazeni-dokumentu?filepath=SOUDNI_VYKON/2011/0007_1Ao__110_20120723040343_prevedeno.pdf. [cit. 18. 5. 2026]. ČESKO. Zákon č. 100/2001 Sb., o posuzování vlivů na životní prostředí a o změně některých souvisejících zákonů (zákon o posuzování vlivů na životní prostředí), ve znění pozdějších předpisů [online]. Zákony pro lidi. Dostupné z: https://www.zakonyprolidi.cz/cs/2001-100. [cit. 18. 5. 2026]. ČESKO. Zákon č. 258/2000 Sb., o ochraně veřejného zdraví, ve znění pozdějších předpisů [online]. Zákony pro lidi. Dostupné z: https://www.zakonyprolidi.cz/cs/2000-258. [cit. 18. 5. 2026]. **6.5.6 Poruchy spánku, chronické obtěžování a psychosociální dopady** Dokumentace SEA nedostatečně hodnotí dlouhodobé psychosociální dopady provozu větrných elektráren na obyvatelstvo dotčeného území. Hodnocení vlivů na veřejné zdraví je redukováno převážně na obecné posouzení hygienických limitů hluku, aniž by byly odpovídajícím způsobem vyhodnoceny dlouhodobé účinky chronického obtěžování obyvatel, narušení spánku, stresové zátěže a změn kvality života.	

Poř.č.	Připomínkové místo	Číslo jednací	Článek	AO	Připomínka	Vyhodnocení
					SEA přitom sama připouští možnost obtěžování obyvatel v noční době, současně však bez odpovídajícího odborného podkladu uzavírá, že vlivy na veřejné zdraví budou zanedbatelné. Dokumentace neobsahuje hodnocení dlouhodobého subjektivního obtěžování obyvatel, posouzení chronické stresové zátěže, analýzu narušení spánku, hodnocení dopadů změny charakteru životního prostředí ani posouzení dlouhodobých psychosociálních dopadů na kvalitu života obyvatel venkovského území. Takový postup je nedostatečný. Světová zdravotnická organizace (WHO) ve svých Environmental Noise Guidelines for the European Region (2018) potvrzuje, že environmentální hluk představuje významný problém veřejného zdraví a že hluk z větrných elektráren je spojován zejména s chronickým obtěžováním obyvatel, poruchami spánku, stresovými reakcemi a zhoršením kvality života. Přehledová studie van Kamp a van den Berg (2021) potvrzuje, že nejkonzistentnější vědecké důkazy existují právě pro souvislost mezi hlukem větrných elektráren, subjektivním obtěžováním obyvatel, poruchami spánku a dlouhodobou psychosociální zátěží. Autoři současně upozorňují, že intenzita obtěžování není závislá pouze na samotné hladině hluku, ale také na amplitudové modulaci, nočním provozu, proměnlivosti hluku a dlouhodobé změně životního prostředí. Systematická přehledová studie Onakpoya et al. (2015) potvrzuje souvislost mezi provozem větrných elektráren a zvýšeným výskytem poruch spánku, subjektivního obtěžování, stresových reakcí, zhoršené psychické pohody a snížení kvality života obyvatel. Studie Pedersen a Persson Waye (2004, 2007) potvrzují, že hluk větrných elektráren je obyvateli vnímán jako významně rušivější než jiné běžné zdroje environmentálního hluku při srovnatelných hladinách hlukové zátěže. Autoři upozorňují zejména na význam amplitudové modulace, pulzního charakteru hluku, nočního provozu a specifického charakteru venkovského prostředí s nízkou původní hlukovou zátěží. Studie Shepherd et al. (2014) potvrzuje významné zhoršení kvality života obyvatel žijících v blízkosti větrných elektráren, zejména v oblastech psychické pohody, kvality spánku, možnosti relaxace a celkové spokojenosti s životním prostředím. Studie Jalali et al. (2016) dále potvrzuje zhoršení kvality života a subjektivního zdravotního stavu obyvatel po uvedení větrných elektráren do provozu. Autoři zaznamenali významné změny zejména v oblasti psychické pohody, kvality spánku a subjektivního vnímání zdraví. Přehledová studie Freiberg et al. (2019) současně potvrzuje, že nejčastěji doloženými účinky dlouhodobé expozice hluku z větrných elektráren jsou chronické obtěžování, poruchy spánku, stresové reakce a zhoršení psychické pohody obyvatel. O to významnější je požadavek na důslednou ochranu citlivých skupin obyvatel, zejména dětí, seniorů, osob s chronickými zdravotními obtížemi, osob s poruchami spánku a dalších osob citlivých na dlouhodobou hlukovou a psychosociální zátěž. Právě u těchto skupin může dlouhodobé působení hluku, nočního provozu, amplitudové modulace a chronického obtěžování představovat významnější zásah do kvality života, psychické pohody a zdravotního stavu než u běžné populace. Dokumentace SEA však žádné specifické posouzení dopadů na citlivé skupiny obyvatel neobsahuje. SEA však žádné odpovídající hodnocení těchto dlouhodobých psychosociálních dopadů neobsahuje. Dokumentace současně vůbec nehodnotí dlouhodobé změny charakteru životního prostředí, narušení klidového charakteru krajiny, změnu subjektivního vnímání domova ani dlouhodobé psychologické dopady spojené s industrializací venkovského prostoru. Takový postup neumožňuje objektivně posoudit skutečné dopady návrhu na veřejné zdraví a kvalitu života obyvatel. Současně je nutné zdůraznit, že samotné splnění hygienických limitů hluku automaticky neznamená absenci zdravotních dopadů. WHO potvrzuje, že chronické obtěžování obyvatel, poruchy spánku a psychosociální dopady mohou vznikat i při formálním splnění hygienických limitů hluku. Dokumentace SEA se však s těmito skutečnostmi nevypořádává a bez odpovídajícího odborného podkladu uzavírá, že vlivy na veřejné zdraví budou zanedbatelné. Dokumentace SEA současně pracuje s vnitřně rozporným závěrem, kdy sama připouští možnost obtěžování obyvatel v noční době, avšak bez odpovídajícího odborného podkladu současně uzavírá, že vlivy na veřejné zdraví budou zanedbatelné a hodnotí je bodovým hodnocením „0“. Takový závěr není objektivně odůvodněn a činí dokumentaci v této části nepřezkoumatelnou.	

Poř.č.	Připomínkové místo	Číslo jednací	Článek	AO	Připomínka	Vyhodnocení
					Takový postup je v rozporu se zákonem č. 258/2000 Sb., o ochraně veřejného zdraví, se zákonem č. 100/2001 Sb., o posuzování vlivů na životní prostředí, s doporučeními WHO pro ochranu obyvatel před environmentálním hlukem i s principem prevence a principem předběžné opatrnosti. Dokumentace SEA je proto v této části nepřezkoumatelná a skutkový stav nebyl dostatečně zjištěn. Návrh řešení: Požaduji doplnění komplexního hodnocení psychosociálních dopadů provozu větrných elektráren, posouzení dlouhodobého chronického obtěžování obyvatel, hodnocení poruch spánku, analýzy dlouhodobé stresové zátěže, posouzení dopadů změny charakteru životního prostředí a objektivního vyhodnocení vlivů návrhu na kvalitu života obyvatel dotčeného území. Pokud nebude možné uvedené nedostatky objektivně a přezkoumatelně odstranit, požaduji vypuštění akcelerační oblasti AOV47 – Bukovec a souvisejícího územního opatření z návrhu Změny č. 2 Územního rozvojového plánu ČR. Zdroje: WORLD HEALTH ORGANIZATION (WHO). Environmental Noise Guidelines for the European Region [online]. Copenhagen: WHO Regional Office for Europe, 2018. Dostupné z: https://www.who.int/europe/publications/i/item/WHO-EURO-2018-3287-43046-60243. [cit. 18. 5. 2026]. VAN KAMP, I.; VAN DEN BERG, F. Health effects related to wind turbine sound: an update [online]. International Journal of Environmental Research and Public Health, 2021, roč. 18, č. 17. Dostupné z: https://pmc.ncbi.nlm.nih.gov/articles/PMC8430592/. [cit. 18. 5. 2026]. ONAKPOYA, I. J.; O'SULLIVAN, J.; THOMPSON, M. J.; HENEGHAN, C. J. The effect of wind turbine noise on sleep and quality of life: A systematic review and meta-analysis of observational studies [online]. Environment International, 2015, roč. 82, s. 1–9. Dostupné z: https://www.sciencedirect.com/science/article/abs/pii/S0160412015001051. [cit. 18. 5. 2026]. PEDERSEN, E.; PERSSON WAYE, K. Perception and annoyance due to wind turbine noise – a dose-response relationship [online]. Journal of the Acoustical Society of America, 2004, roč. 116, č. 6, s. 3460–3470. Dostupné z: https://pubs.aip.org/asa/jasa/article-abstract/116/6/3460/545245/Perception-and-annoyance-due-to-wind-turbine-noise. [cit. 18. 5. 2026]. PEDERSEN, E.; PERSSON WAYE, K. Wind turbine noise, annoyance and self-reported health and well-being in different living environments [online]. Occupational and Environmental Medicine, 2007, roč. 64, č. 7, s. 480–486. Dostupné z: https://oem.bmj.com/content/64/7/480. [cit. 18. 5. 2026]. SHEPHERD, D.; MCBRIDE, D.; DIRKS, K.; WELCH, D. Annoyance and health-related quality of life: A cross-sectional study involving two noise sources [online]. Journal of Environmental Protection, 2014, roč. 5, č. 5, s. 400–407. Dostupné z: https://www.scirp.org/journal/paperinformation?paperid=44974. [cit. 18. 5. 2026]. JALALI, L.; BIGELOW, P.; MCCOLL, S. et al. Changes in quality of life and perceptions of general health before and after operation of wind turbines [online]. Environmental Pollution, 2016, roč. 216, s. 608–615. Dostupné z: https://www.sciencedirect.com/science/article/pii/S0269749116305085. [cit. 18. 5. 2026]. FREIBERG, Alice et al. Health effects of wind turbines on humans in residential settings: Results of a scoping review [online]. Environment International, 2019. Dostupné z: https://www.sciencedirect.com/science/article/abs/pii/S0013935118306145. [cit. 18. 5. 2026]. ČESKO. Zákon č. 258/2000 Sb., o ochraně veřejného zdraví, ve znění pozdějších předpisů [online]. Zákony pro lidi. Dostupné z: https://www.zakonyprolidi.cz/cs/2000-258. [cit. 18. 5. 2026]. ČESKO. Zákon č. 100/2001 Sb., o posuzování vlivů na životní prostředí a o změně některých souvisejících zákonů (zákon o posuzování vlivů na životní prostředí), ve znění pozdějších předpisů [online]. Zákony pro lidi. Dostupné z: https://www.zakonyprolidi.cz/cs/2001-100. [cit. 18. 5. 2026]. **6.5.7 Nízkofrekvenční hluk, vibrace, infrazvuk a amplitudová modulace** Dokumentace SEA prakticky nehodnotí problematiku nízkofrekvenčního hluku, vibrací, infrazvuku a amplitudové modulace hluku větrných elektráren, přestože právě tyto složky představují jednu z nejvýznamnějších odborných otázek při posuzování vlivů větrných elektráren na obyvatelstvo a veřejné zdraví. Hodnocení hlukové zátěže v SEA je založeno převážně pouze na obecných A-vážených hlukových veličinách (LAeq), aniž by dokumentace objektivně vyhodnotila nízkofrekvenční složky hluku, infrazvuk, amplitudovou modulaci, pulzní charakter hluku, proměnlivost hlukové zátěže v noční době ani vliv konkrétních meteorologických podmínek na šíření těchto složek hluku.	

Poř.č.	Připomínkové místo	Číslo jednací	Článek	AO	Připomínka	Vyhodnocení
					Dokumentace současně neobsahuje spektrální analýzu hluku, model šíření nízkofrekvenčního hluku, hodnocení amplitudové modulace ani objektivní vyhodnocení dlouhodobé noční expozice obyvatel těmto specifickým složkám hluku. Dokumentace SEA současně nehodnotí problematiku vibračních účinků a dynamických jevů souvisejících s provozem větrných elektráren. Studie Machado a Dutkiewicz (2024) potvrzuje, že větrné elektrárny představují dynamické systémy, u nichž vznikají vibrace ovlivňované konstrukcí zařízení, provozními podmínkami a meteorologickými faktory. Vibrační monitoring je proto standardní součástí provozu a diagnostiky větrných elektráren. Dokumentace SEA však neobsahuje žádné vyhodnocení možných vibračních účinků, nehodnotí případné šíření dynamických účinků v konkrétních geologických podmínkách území ani nepředkládá objektivní odborný podklad pro závěr o zanedbatelných vlivech. Přesto bez dalšího uzavírá, že vlivy na veřejné zdraví budou nevýznamné. Takový postup neumožňuje objektivně přezkoumat úplnost hodnocení vlivů návrhu na obyvatelstvo. Takový postup je nedostatečný. Studie Møller a Pedersen (2011) potvrzuje, že velké větrné elektrárny produkují významný podíl nízkofrekvenčního hluku, který může být běžnými metodami hodnocení hluku podhodnocován. Autoři současně upozorňují, že standardní A-vážené hodnocení hluku nemusí odpovídajícím způsobem zachytit specifické nízkofrekvenční složky hluku produkované velkými větrnými elektrárnami. Studie Hansen, Zajamšek a Hansen (2017) dále potvrzuje, že větrné elektrárny produkují nízkofrekvenční hluk a infrazvukové složky, jejichž šíření a subjektivní vnímání je výrazně ovlivňováno meteorologickými podmínkami, stabilitou atmosféry, směrem větru, konfigurací terénu a nočními provozními podmínkami. Studie Chiu et al. (2020) upozorňuje, že běžné postupy hodnocení hluku nemusí dostatečně postihnout nízkofrekvenční složky hluku z větrných elektráren a že přesné vyhodnocení vyžaduje adekvátní modelování konkrétních podmínek v území, včetně meteorologických vlivů a šíření hluku v různých frekvenčních pásmech. Studie Michaud et al. (2018) současně potvrzuje souvislost mezi specifickými charakteristikami hluku větrných elektráren, zejména amplitudovou modulací a pulzním charakterem zvuku, a zvýšeným výskytem poruch spánku, subjektivního rušení a obtěžování obyvatel. Studie Nguyen, Hansen a Zajamšek (2022) dále potvrzuje, že amplitudová modulace představuje významný faktor subjektivního obtěžování obyvatel a že její intenzita se významně mění zejména v noční době, při specifických meteorologických podmínkách a při určitých směrech proudění vzduchu. SEA však žádné odpovídající hodnocení amplitudové modulace, nízkofrekvenčního hluku ani infrazvuku neobsahuje. Dokumentace současně vůbec nehodnotí, zda běžné LAeq limity použité v SEA odpovídajícím způsobem zachycují skutečnou hlukovou zátěž obyvatel vystavených dlouhodobému provozu rozsáhlého souboru větrných elektráren. Současně je významné, že české metodické podklady Ministerstva zdravotnictví (2017) a Státního zdravotního ústavu (2017) samy výslovně počítají s měřením infrazvuku a nízkofrekvenčních složek hluku. Metodický návod Ministerstva zdravotnictví pro měření a hodnocení hluku v mimopracovním prostředí přímo odkazuje na normu ČSN ISO 7196 (1997) pro měření infrazvuku a stanovuje technické požadavky pro jeho měření a vyhodnocení. České zdravotnické metodiky tedy samy potvrzují odbornou významnost této problematiky. Dokumentace SEA však žádné odpovídající hodnocení infrazvuku ani nízkofrekvenčních složek hluku neobsahuje. To je zvlášť významné v případě venkovského území s nízkou původní hlukovou zátěží, kde mohou být nízkofrekvenční a amplitudově modulované složky hluku subjektivně vnímány výrazně intenzivněji než v běžném městském prostředí. Dokumentace SEA současně nehodnotí dlouhodobou noční expozici, kumulativní působení více větrných elektráren, proměnlivost hluku v čase ani možné zesílení specifických frekvenčních složek v závislosti na meteorologických podmínkách a konfiguraci terénu. Takový postup neumožňuje objektivně posoudit skutečné dopady návrhu na veřejné zdraví obyvatel. Současně je nutné zdůraznit, že odborná literatura zabývající se zdravotními dopady hluku z větrných elektráren, včetně dokumentů WHO (2018) a přehledových studií Van Kamp a Van den Berg (2021) či Møller a Pedersen (2011), nepovažuje otázku dlouhodobých účinků nízkofrekvenčního hluku a amplitudové modulace za zcela uzavřenou a jednoznačně vyřešenou. Právě z tohoto důvodu je nezbytné uplatnit princip předběžné opatrnosti a požadovat podrobné vyhodnocení těchto vlivů již na úrovni SEA. Dokumentace SEA se však s těmito odbornými nejistotami nevypořádává a bez odpovídajícího odborného podkladu uzavírá, že vlivy na veřejné zdraví budou zanedbatelné.	

Poř.č.	Připomínkové místo	Číslo jednací	Článek	AO	Připomínka	Vyhodnocení
					Takový postup je v rozporu se zákonem č. 258/2000 Sb., o ochraně veřejného zdraví, se zákonem č. 100/2001 Sb., o posuzování vlivů na životní prostředí, s doporučeními WHO pro ochranu obyvatel před environmentálním hlukem, i s principem prevence a principem předběžné opatrnosti. Dokumentace SEA je proto v této části nepřezkoumatelná a skutkový stav nebyl dostatečně zjištěn. Návrh řešení: Požaduji doplnění použitelného hodnocení nízkofrekvenčního hluku a infrazvuku, spektrální analýzy hlukové zátěže, objektivního vyhodnocení amplitudové modulace, posouzení dlouhodobé noční expozice obyvatel, scénářového hodnocení meteorologických podmínek, vyhodnocení kumulativního působení více větrných elektráren a objektivního posouzení skutečných dopadů těchto specifických složek hluku na veřejné zdraví obyvatel. Pokud nebude možné uvedené nedostatky objektivně a přezkoumatelně odstranit, požaduji vypuštění akcelerační oblasti AOV47 – Bukovec a souvisejícího územního opatření z návrhu Změny č. 2 Územního rozvojového plánu ČR. Zdroje: MØLLER, H.; PEDERSEN, C. S. Low-frequency noise from large wind turbines [online]. Journal of the Acoustical Society of America, 2011, roč. 129, č. 6, s. 3727–3744. Dostupné z: https://pubs.aip.org/asa/jasa/article-abstract/129/6/3727/832836/Low-frequency-noise-from-large-wind-turbines. [cit. 18. 5. 2026]. HANSEN, C.; ZAJAMŠEK, B.; HANSEN, K. Infrasound and low-frequency noise from wind turbines [online]. In: Low-Frequency Noise and Vibration. Cham: Springer, 2017, s. 3–16. Dostupné z: https://www.researchgate.net/publication/279963904_Infrasound_and_Low-Frequency_Noise_from_Wind_Turbines. [cit. 18. 5. 2026]. CHIU, Y.-H.; TSAI, C.-L.; CHANG, W.-Y. Assessment of low-frequency noise from wind turbines under different weather conditions [online]. Applied Sciences, 2020, roč. 10, č. 21. Dostupné z: https://pmc.ncbi.nlm.nih.gov/articles/PMC7721757/. [cit. 18. 5. 2026]. MICHAUD, D. S.; KEITH, S. E.; FEDORIUK, O. et al. Wind turbine noise and sleep: pilot studies on the influence of noise characteristics [online]. Noise & Health, 2018. Dostupné z: https://www.researchgate.net/publication/329041329_Wind_Turbine_Noise_and_Sleep_Pilot_Studies_on_the_Influence_of_Noise_Characteristics. [cit. 18. 5. 2026]. NGUYEN, T.; HANSEN, K.; ZAJAMŠEK, B. Long-term assessment of amplitude modulation in wind turbine noise [online]. arXiv, 2022. Dostupné z: https://arxiv.org/abs/2206.02543. [cit. 18. 5. 2026]. WORLD HEALTH ORGANIZATION (WHO). Environmental Noise Guidelines for the European Region [online]. Copenhagen: WHO Regional Office for Europe, 2018. Dostupné z: https://www.who.int/europe/publications/i/item/WHO-EURO-2018-3287-43046-60243. [cit. 18. 5. 2026]. VAN KAMP, I.; VAN DEN BERG, F. Health effects related to wind turbine sound: an update [online]. International Journal of Environmental Research and Public Health, 2021, roč. 18, č. 17. Dostupné z: https://pmc.ncbi.nlm.nih.gov/articles/PMC8430592/. [cit. 18. 5. 2026]. MINISTERSTVO ZDRAVOTNICTVÍ ČR. Metodický návod pro měření a hodnocení hluku v mimopracovním prostředí [online]. Věstník MZ ČR, částka 11/2017. Dostupné z: https://szu.gov.cz/wp-content/uploads/2023/01/manual_hluk.pdf. [cit. 18. 5. 2026]. STÁTNÍ ZDRAVOTNÍ ÚSTAV. Autorizační návod k hodnocení zdravotního rizika expozice hluku, verze 4 [online]. Praha: SZÚ, 2017. Dostupné z: https://szu.gov.cz/wp-content/uploads/2023/02/AN_15_04_verze4.pdf. [cit. 18. 5. 2026]. ČESKO. ČSN ISO 7196 (01 1625): Akustika – Frekvenční váhová funkce pro měření infrazvuku [online]. Praha: Český normalizační institut, 1997. Dostupné z: https://seznamcsn.agentura-cas.cz/Detailnormy.aspx. [cit. 18. 5. 2026]. MACHADO, M. R.; DUTKIEWICZ, M. Wind turbine vibration management: An integrated analysis of existing solutions, products, and open-source developments [online]. Energy Reports, 2024, roč. 11, s. 3756–3791. Dostupné z: https://www.sciencedirect.com/science/article/pii/S2352484724001604. [cit. 18. 5. 2026]. ČESKO. Zákon č. 258/2000 Sb., o ochraně veřejného zdraví, ve znění pozdějších předpisů [online]. Zákony pro lidi. Dostupné z: https://www.zakonyprolidi.cz/cs/2000-258. [cit. 18. 5. 2026]. ČESKO. Zákon č. 100/2001 Sb., o posuzování vlivů na životní prostředí a o změně některých souvisejících zákonů (zákon o posuzování vlivů na životní prostředí), ve znění pozdějších předpisů [online]. Zákony pro lidi. Dostupné z: https://www.zakonyprolidi.cz/cs/2001-100. [cit. 18. 5. 2026].	

					6.5.8 Stroboskopický efekt a vizuální zátěž obyvatel Dokumentace SEA nedostatečně hodnotí problematiku stroboskopického efektu („shadow flicker“) a dlouhodobé vizuální zátěže obyvatel způsobené provozem větrných elektráren v akcelerační oblasti AOV47 – Bukovec. SEA sama připouští možnost vzniku stroboskopického efektu, současně však bez odpovídajícího odborného podkladu uzavírá, že vlivy budou zanedbatelné. Dokumentace neobsahuje mapové vyhodnocení rozsahu flicker efektu, model dopadů na konkrétní obytné objekty, posouzení dlouhodobé vizuální zátěže obyvatel ani kumulativní hodnocení vizuálních dopadů rozsáhlého souboru větrných elektráren v krajině. Současně SEA nepředkládá model četnosti stroboskopického efektu, hodnocení sezónních změn, analýzu vlivu orientace svahů a terénu ani vyhodnocení skutečné expozice obyvatel v různých denních obdobích. Dokumentace současně výslovně odkládá podrobné hodnocení stroboskopického efektu až do navazujících řízení. Tím sama potvrzuje, že skutečné dopady na obyvatelstvo nejsou v době pořizování SEA objektivně známy. Takový postup je však v rozporu se smyslem procesu SEA, jehož účelem je právě identifikace a vyhodnocení významných vlivů koncepce již na strategické úrovni. Stroboskopický efekt přitom nepředstavuje pouze technický parametr provozu větrných elektráren, ale významný faktor ovlivňující kvalitu bydlení, psychickou pohodu obyvatel a subjektivní vnímání obytného prostředí. Opakované periodické stínění může zejména při dlouhodobé expozici představovat významný zdroj subjektivního obtěžování obyvatel. Přehledová studie van Kamp a van den Berg (2021) potvrzuje, že psychosociální dopady provozu větrných elektráren souvisejí nejen s hlukem, ale také s dlouhodobou změnou charakteru životního prostředí a subjektivním vnímáním krajiny obyvateli. Studie Shepherd et al. (2014) současně potvrzuje významné zhoršení kvality života obyvatel žijících v blízkosti větrných elektráren, zejména v oblastech psychické pohody, možnosti relaxace a spokojenosti s obytným prostředím. Studie Jalali et al. (2016) dále potvrzuje zhoršení subjektivního zdravotního stavu a kvality života obyvatel po uvedení větrných elektráren do provozu, přičemž významnou roli hrála právě dlouhodobá změna charakteru prostředí a subjektivní vnímání zásahu do krajiny. Ve studiích Pedersen, Persson Waye (2007) je současně dlouhodobě upozorňováno, že subjektivní obtěžování obyvatel není způsobeno pouze samotnou hlukovou zátěží, ale také vizuální dominancí větrných elektráren, změnou charakteru krajiny, nočním výstražným osvětlením, pohybem rotorů a dlouhodobou proměnou původně klidného venkovského prostředí. SEA však žádné odpovídající komplexní posouzení těchto dlouhodobých vizuálních a psychosociálních dopadů neobsahuje. Dokumentace současně nehodnotí kumulativní vizuální působení většího počtu větrných elektráren, změnu charakteru krajiny, vliv na kvalitu bydlení, ani dlouhodobé psychologické dopady spojené s industrializací venkovského prostoru. To je zvlášť významné v případě území s dosud převážně přírodním a venkovským charakterem krajiny, kde může být vizuální dominance rozsáhlých větrných elektráren subjektivně vnímána výrazně intenzivněji než v urbanizovaném prostředí. Dokumentace SEA se s těmito skutečnostmi nevypořádává a bez odpovídajícího odborného podkladu uzavírá, že vlivy budou zanedbatelné. Takový postup je v rozporu se zákonem č. 100/2001 Sb., o posuzování vlivů na životní prostředí, se zákonem č. 258/2000 Sb., o ochraně veřejného zdraví, s principem prevence, s principem předběžné opatrnosti i s požadavkem na dostatečné zjištění skutkového stavu. Dokumentace SEA je proto v této části nepřezkoumatelná. Návrh řešení: Požaduji doplnění použitelného mapového vyhodnocení stroboskopického efektu, modelu dopadů na konkrétní obytné objekty, hodnocení dlouhodobé vizuální zátěže obyvatel, kumulativního vizuálního posouzení celé akcelerační oblasti, analýzy vlivů na kvalitu bydlení a psychickou pohodu obyvatel a objektivního posouzení dlouhodobých psychosociálních dopadů změny krajinného prostředí. Pokud nebude možné uvedené nedostatky objektivně a přezkoumatelně odstranit, požaduji vypuštění akcelerační oblasti AOV47 – Bukovec a souvisejícího územního opatření z návrhu Změny č. 2 Územního rozvojového plánu ČR. Zdroje: VAN KAMP, I.; VAN DEN BERG, F. Health effects related to wind turbine sound: an update [online]. International Journal of Environmental Research and Public Health, 2021, roč. 18, č. 17. Dostupné z: https://pmc.ncbi.nlm.nih.gov/articles/PMC8430592/. [cit. 18. 5. 2026].	

Poř.č.	Připomínkové místo	Číslo jednací	Článek	AO	Připomínka	Vyhodnocení
					SHEPHERD, D.; MCBRIDE, D.; DIRKS, K.; WELCH, D. Annoyance and health-related quality of life: A cross-sectional study involving two noise sources [online]. Journal of Environmental Protection, 2014, roč. 5, č. 5, s. 400–407. Dostupné z: https://www.scirp.org/journal/paperinformation?paperid=44974. [cit. 18. 5. 2026]. JALALI, L.; BIGELOW, P.; MCCOLL, S. et al. Changes in quality of life and perceptions of general health before and after operation of wind turbines [online]. Environmental Pollution, 2016, roč. 216, s. 608–615. Dostupné z: https://www.sciencedirect.com/science/article/pii/S0269749116305085. [cit. 18. 5. 2026]. PEDERSEN, E.; PERSSON WAYE, K. Wind turbine noise, annoyance and self-reported health and well-being in different living environments [online]. Occupational and Environmental Medicine, 2007, roč. 64, č. 7, s. 480–486. Dostupné z: https://oem.bmj.com/content/64/7/480. [cit. 18. 5. 2026]. ČESKO. Zákon č. 258/2000 Sb., o ochraně veřejného zdraví, ve znění pozdějších předpisů [online]. Zákony pro lidi. Dostupné z: https://www.zakonyprolidi.cz/cs/2000-258. [cit. 18. 5. 2026]. ČESKO. Zákon č. 100/2001 Sb., o posuzování vlivů na životní prostředí a o změně některých souvisejících zákonů (zákon o posuzování vlivů na životní prostředí), ve znění pozdějších předpisů [online]. Zákony pro lidi. Dostupné z: https://www.zakonyprolidi.cz/cs/2001-100. [cit. 18. 5. 2026]. **6.5.9 Rozpor s právními předpisy a principem předběžné opatrnosti** Dokumentace SEA vykazuje v oblasti ochrany veřejného zdraví závažné systémové nedostatky, které způsobují její nepřezkoumatelnost a současně vedou k nedostatečnému zjištění skutkového stavu. Posouzení vlivů akcelerační oblasti AOV47 – Bukovec na obyvatelstvo a veřejné zdraví je založeno převážně na obecných předpokladech, neúplných podkladech a budoucích podmínkách, které mají být teprve dopracovány v navazujících řízeních. SEA přitom neobsahuje komplexní zdravotní hodnocení, nehodnotí dostatečně kumulativní vlivy, neobsahuje adekvátní akustické posouzení, neřeší odpovídajícím způsobem nízkofrekvenční hluk, infrazvuk ani amplitudovou modulaci, nehodnotí dlouhodobé psychosociální dopady, neobsahuje objektivní vyhodnocení stroboskopického efektu a významnou část podstatných vlivů odkládá až do budoucích navazujících řízení. Dokumentace současně bez odpovídajícího odborného podkladu opakovaně uzavírá, že vlivy na veřejné zdraví budou „zanedbatelné“, přestože sama připouští možnost obtěžování obyvatel v noční době a současně potvrzuje potřebu budoucích podrobných studií. Takový postup je v rozporu se zákonem č. 100/2001 Sb., o posuzování vlivů na životní prostředí, podle kterého musí být významné vlivy koncepce na obyvatelstvo a veřejné zdraví objektivně vyhodnoceny již na úrovni SEA. Posouzení musí být provedeno v rozsahu umožňujícím objektivně posoudit přijatelnost navržené koncepce ještě před jejím schválením. Současně je postup SEA v rozporu se zákonem č. 258/2000 Sb., o ochraně veřejného zdraví, jehož účelem je ochrana obyvatel před škodlivými účinky hluku a dalších negativních faktorů životního prostředí. Dokumentace SEA je dále v rozporu s nařízením vlády č. 272/2011 Sb., o ochraně zdraví před nepříznivými účinky hluku a vibrací, protože otázku skutečné hlukové zátěže obyvatel nepodkládá konkrétními akustickými modely ani objektivním vyhodnocením specifických složek hluku typických pro provoz větrných elektráren. SEA současně nehodnotí dostatečně amplitudovou modulaci, nízkofrekvenční hluk, infrazvuk, dlouhodobou noční expozici ani kumulativní působení více zařízení. Takový postup neumožňuje objektivně posoudit skutečné dopady návrhu na veřejné zdraví obyvatel. Závažným nedostatkem dokumentace je rovněž skutečnost, že podstatná část hodnocení vlivů na veřejné zdraví je nepřípustně odložena až do navazujících řízení. Dokumentace sama uvádí, že podrobné hlukové studie, režim provozu větrných elektráren, kumulativní hodnocení hluku a další ochranná opatření budou teprve zpracovány následně. Takový postup je v rozporu s principem prevence, podle kterého mají být možné negativní dopady identifikovány a řešeny již v okamžiku přípravy koncepce, nikoliv až následně po jejím schválení. Současně je postup SEA v rozporu s principem předběžné opatrnosti. Přehledová studie Van Kamp a Van den Berg (2021), shrnující výsledky dosavadního výzkumu zdravotních účinků hluku větrných elektráren, spolu s doporučeními World Health Organization obsaženými v dokumentu Environmental Noise Guidelines for the European Region (2018), upozorňují na existující odborné nejistoty a potřebu preventivního přístupu při hodnocení dlouhodobých dopadů hluku na obyvatelstvo.	

Poř.č.	Připomínkové místo	Číslo jednací	Článek	AO	Připomínka	Vyhodnocení
					O to významnější je požadavek na důslednou ochranu citlivých skupin obyvatel, zejména dětí, seniorů, osob s chronickými zdravotními obtížemi, osob s poruchami spánku a dalších osob citlivých na dlouhodobou hlukovou a psychosociální zátěž. Právě u těchto skupin může dlouhodobé působení hluku, nočního provozu, amplitudové modulace a chronického obtěžování představovat významnější zásah do kvality života, psychické pohody a zdravotního stavu než u běžné populace. Dokumentace SEA však žádné specifické posouzení dopadů na citlivé skupiny obyvatel neobsahuje. SEA se však s těmito odbornými nejistotami nevypořádává a místo objektivního vyhodnocení významnou část podstatných otázek pouze přesouvá do budoucích řízení. Takový postup činí dokumentaci SEA nepřezkoumatelnou a skutkový stav nebyl dostatečně zjištěn. Takový postup je současně v rozporu s požadavkem na úplné a preventivní posouzení významných vlivů koncepce již na úrovni SEA a nepřípustně přesouvá podstatné otázky ochrany veřejného zdraví do navazujících řízení. Takový postup je v rozporu se zákonem č. 100/2001 Sb., o posuzování vlivů na životní prostředí, se zákonem č. 258/2000 Sb., o ochraně veřejného zdraví, s nařízením vlády č. 272/2011 Sb., o ochraně zdraví před nepříznivými účinky hluku a vibrací, s principem prevence, s principem předběžné opatrnosti i s požadavkem na dostatečné zjištění skutkového stavu. Dokumentace SEA je proto v této části nepřezkoumatelná. Návrh řešení: **Požaduji doplnění komplexního a objektivního hodnocení vlivů návrhu na veřejné zdraví, zpracování adekvátních akustických a zdravotních studií již na úrovni SEA, objektivní vyhodnocení kumulativních vlivů, posouzení dlouhodobých psychosociálních dopadů, hodnocení amplitudové modulace, nízkofrekvenčního hluku a infrazvuku, vyhodnocení stroboskopického efektu a odstranění všech uvedených metodických a právních nedostatků dokumentace.** Pokud nebude možné uvedené nedostatky objektivně a přezkoumatelně odstranit, požaduji vypuštění akcelerační oblasti AOV47 – Bukovec a souvisejícího územního opatření z návrhu Změny č. 2 Územního rozvojového plánu ČR. Zdroje: VAN KAMP, I.; VAN DEN BERG, F. Health effects related to wind turbine sound: an update [online]. International Journal of Environmental Research and Public Health, 2021, roč. 18, č. 17. Dostupné z: https://pmc.ncbi.nlm.nih.gov/articles/PMC8430592/. [cit. 18. 5. 2026]. WORLD HEALTH ORGANIZATION (WHO). Environmental Noise Guidelines for the European Region [online]. Copenhagen: WHO Regional Office for Europe, 2018. Dostupné z: https://www.who.int/europe/publications/i/item/WHO-EURO-2018-3287-43046-60243. [cit. 18. 5. 2026]. ČESKO. Zákon č. 258/2000 Sb., o ochraně veřejného zdraví, ve znění pozdějších předpisů [online]. Zákony pro lidi. Dostupné z: https://www.zakonyprolidi.cz/cs/2000-258. [cit. 18. 5. 2026]. ČESKO. Zákon č. 100/2001 Sb., o posuzování vlivů na životní prostředí a o změně některých souvisejících zákonů (zákon o posuzování vlivů na životní prostředí), ve znění pozdějších předpisů [online]. Zákony pro lidi. Dostupné z: https://www.zakonyprolidi.cz/cs/2001-100. [cit. 18. 5. 2026]. ČESKO. Nařízení vlády č. 272/2011 Sb., o ochraně zdraví před nepříznivými účinky hluku a vibrací, ve znění pozdějších předpisů [online]. Zákony pro lidi. Dostupné z: https://www.zakonyprolidi.cz/cs/2011-272. [cit. 18. 5. 2026]. **6.6 Krajinný ráz** **<u>6.6.1 Vnitřní rozpornost SEA při hodnocení krajinného rázu</u>** **Dokumentace SEA vykazuje zásadní vnitřní rozpornost při hodnocení vlivů akcelerační oblasti AOV47 – Bukovec na krajinný ráz. Dokumentace totiž sama potvrzuje existenci mimořádně vysokých krajinných, kulturních a historických hodnot území, významných pohledových vazeb a dálkové viditelnosti navrhovaných větrných elektráren, avšak výsledný vliv hodnotí pouze jako „mírně negativní“ s bodovým hodnocením „-1“.** Takový závěr je v rozporu s obsahem samotné dokumentace SEA a není objektivně ani metodicky odůvodněn. SEA sama uvádí, že v dotčeném území se nachází významné kulturně-historické dominanty, hodnotné krajinné horizonty, významné dálkové pohledy, pohledově exponované prostory, historické kompoziční vztahy a významné krajinné scenérie.	

Poř.č.	Připomínkové místo	Číslo jednací	Článek	AO	Připomínka	Vyhodnocení
					Dokumentace současně výslovně uvádí, že realizací akcelerační oblasti může dojít k oslabení přírodních a kulturních dominant, k narušení historických pohledových vazeb, ke vzniku nových výškových dominant a ke změně charakteru krajinné scény. Přesto SEA bez bližšího odborného odůvodnění uzavírá, že vliv na krajinný ráz bude pouze *„mírně negativní“*. Takový závěr je zjevně nepřiměřený zejména vzhledem k rozsahu navrhovaného zásahu. Dokumentace totiž současně připouští možnost výstavby až 33 větrných elektráren o výšce až 250 metrů, přičemž v kombinaci s akceleračními oblastmi AOV48, AOV49 a AOV50 může v širším území vzniknout soustava přibližně 88 větrných elektráren. AOV47 Bukovec zasahuje do území Kraje Vysočina vymezeného ve Strategii ochrany krajinného rázu Kraje Vysočina (SOKR) jako oblast krajinného rázu Pacovsko při hranici Jindřichohradecka. Jedná se o vyvýšenou členitou pahorkatinu až plochou vrchovinu tvořící vrcholové partie západní části Českomoravské vrchoviny s nadmořskými výškami často přesahujícími 700 m n. m. Území leží na významném rozvodí mezi povodím Želivky a přítoky Lužnice a Nežárky a je charakteristické soustavou krajinných horizontů, vyvýšených hřbetů a pohledově exponovaných dominant, mezi nimiž se výrazně uplatňují zejména Stražiště, Svidník a Buček u Krumvaldu. Významnou součást krajinného rázu tvoří rovněž kulturně-historické dominanty, zejména kostely v Lidmani, Zhoři a Křeči, izolované sídelní komory, historické krajinné struktury a rozsáhlé dálkové pohledy do jižních Čech i na Pelhřimovsko. Samotná akcelerační oblast AOV47 je přitom situována právě do nejvyšších poloh na krajinný předěl Batkovy – Na Hejsalech – Na Výhoně – Svidník – Tlučeň, tedy do prostoru s mimořádnou pohledovou exponovaností a vysokou citlivostí krajinného rázu. Dokumentace současně připouští, že navrhované větrné elektrárny by byly výrazně viditelné z Černovicka, Kamenicka i Pelhřimovska a zasahovaly by do širokého regionálního prostoru krajinných horizontů a dálkových pohledů. Větrné elektrárny o výšce až 250 metrů přitom výrazně převyšují běžné krajinné dominanty v území. Dokumentace SEA však neobsahuje objektivní hodnocení dominance 250metrových staveb, neposuzuje změnu měřítka krajiny, nehodnotí vznik nové technické dominanty nadregionálního významu, ani neobsahuje regionální model dálkové viditelnosti. SEA současně neobsahuje realistické vizualizace, panoramatické pohledy, fotomontáže, analýzu dálkových pohledů pro výšku 250 metrů, ani objektivní vyhodnocení viditelnosti z kulturně významných lokalit. Dokumentace přitom sama identifikuje významné kulturně-historické dominanty Choustník, Kámen, Červenou Lhotu, sakrální stavby, historické pohledové osy a krajinné horizonty. Současně však není objektivně vysvětleno, jak může být zásah tohoto rozsahu hodnocen pouze jako „mírně negativní“. Rozporuplnost dokumentace dále posiluje skutečnost, že Jihočeský kraj (2009) i Kraj Vysočina (2024) ve svých koncepčních dokumentech dlouhodobě chrání harmonické měřítko krajiny, krajinné horizonty, obraz sídel v krajině a pohledově exponované prostory. Strategie ochrany krajinného rázu Kraje Vysočina (2024), oblast krajinného rázu CZ0610-OB015 Pacovsko, výslovně požaduje: *„Zamezit výstavbě objektů převyšujících daný vymezený horizont a narušujících tak jeho charakter a celistvost.“* Dále uvádí: *„Nestavět výškové stavby technicistní povahy, které mohou snížit estetickou nebo přírodní hodnotu krajinného rázu v exponovaném území.“* A současně: *„Neumisťovat vertikální výškové stavby technicistní povahy tak, aby narušily typické pohledové partie prostoru sídla.“* Tyto zásady se přitom přímo vztahují k obcím Bořetín, Hojovice, Chválkov, Dobešov a Vlkosovice, které se nacházejí v oblasti krajinného rázu Pacovsko. Současně Jihočeský kraj (2009) ve svých podkladech výslovně uvádí: *„Na území se zvýšenou ochranou krajinného rázu … neumisťovat stavby a zařízení větrných elektráren ve volné krajině.“* Dokumentace SEA však tyto krajské koncepční podklady objektivně nezohledňuje. Studie Pasqualetti (2011) potvrzuje, že rozsáhlé větrné parky představují zásadní proměnu kulturní krajiny a výrazně mění vnímání krajinné identity. Studie Frantál a Kunc (2011) dále potvrzuje, že koncentrace vysokých větrných elektráren v krajině s rekreační a estetickou hodnotou může významně narušit krajinný charakter i rekreační funkci území a že větrné elektrárny bývají významnou částí veřejnosti vnímány jako narušení přírodního charakteru krajiny a estetických hodnot území. Dokumentace SEA však tyto skutečnosti objektivně nehodnotí, metodicky nevysvětluje ani neprokazuje přijatelnost zásahu do krajinného rázu.	

Poř.č.	Připomínkové místo	Číslo jednací	Článek	AO	Připomínka	Vyhodnocení
					Výsledné hodnocení „mírně negativní vliv“ je proto nepřezkoumatelné, vnitřně rozporné a neodpovídá skutkovým zjištěním uvedeným v samotné dokumentaci. Takový postup je v rozporu se zákonem č. 114/1992 Sb., o ochraně přírody a krajiny, s § 12 ochrany krajinného rázu, s Evropskou úmluvou o krajině (2000), s cíli územního plánování podle stavebního zákona, s principem prevence, s požadavkem přezkoumatelnosti SEA a s požadavkem objektivního a transparentního hodnocení vlivů koncepce. Dokumentace SEA je proto v této části nepřezkoumatelná. Návrh řešení: Požaduji přepracování hodnocení vlivů akcelerační oblasti AOV47 – Bukovec na krajinný ráz, doplnění objektivního regionálního vizuálního modelu, realistických vizualizací, panoramatických pohledů a použitelného hodnocení dominance 250metrových staveb v krajině. Současně požaduji objektivní vyhodnocení kumulativních dopadů soustavy AOV47–AOV50, doplnění analýzy dálkových pohledů, vyhodnocení dálkové viditelnosti, hodnocení změny měřítka krajiny, posouzení zásahu do kulturních dominant a pohledových os a transparentní metodické odůvodnění výsledného bodového hodnocení. Pokud nebude možné uvedené nedostatky objektivně a přezkoumatelně odstranit, požaduji vypuštění akcelerační oblasti AOV47 – Bukovec a souvisejícího územního opatření z návrhu Změny č. 2 Územního rozvojového plánu ČR. Zdroje: JIHOČESKÝ KRAJ. Generel krajinného rázu Jihočeského kraje. [online]. České Budějovice: Jihočeský kraj, 2009. Dostupné z: https://geoportal.kraj-jihocesky.gov.cz/portal/Media/Stary_portal/up_ostatni/generel_krajinneho_razu/jc_kraj_generel_krajinneho_razu_a4.pdf. [cit. 17. 5. 2026]. KRAJ VYSOČINA. Strategie ochrany krajinného rázu Kraje Vysočina (SOKR), oblast krajinného rázu CZ0610-OB015 Pacovsko, revize 2024. [online]. Dostupné z: https://www.kr-vysocina.cz/assets/File.ashx?id_org=450008&id_dokumenty=4125556. [cit. 17. 5. 2026]. PASQUALETTI, Martin J. Opposing Wind Energy Landscapes: A Search for Common Cause [online]. Annals of the Association of American Geographers, 2011. Dostupné z: https://www.tandfonline.com/doi/abs/10.1080/00045608.2011.568879. [cit. 17. 5. 2026]. FRANTÁL, Bohumil; KUNC, Josef. Wind turbines in tourism landscapes: Czech Experience [online]. Annals of Tourism Research, 2011. Dostupné z: https://www.sciencedirect.com/science/article/abs/pii/S0160738310001271. [cit. 17. 5. 2026]. ČESKÁ REPUBLIKA. Zákon č. 114/1992 Sb., o ochraně přírody a krajiny [online]. Dostupné z: https://www.zakonyprolidi.cz/cs/1992-114. [cit. 17. 5. 2026]. RADA EVROPY. Evropská úmluva o krajině [online]. Florencie, 2000. Dostupné z: https://www.coe.int/en/web/landscape. [cit. 17. 5. 2026]. ČESKÁ REPUBLIKA. Zákon č. 283/2021 Sb., stavební zákon [online]. Dostupné z: https://www.zakonyprolidi.cz/cs/2021-283. [cit. 17. 5. 2026]. **6.6.2 Rozpor s koncepční ochranou krajinného rázu Jihočeského kraje** **Návrh akcelerační oblasti AOV47 – Bukovec je v přímém rozporu s koncepční ochranou krajinného rázu Jihočeského kraje, zejména s Generelem krajinného rázu Jihočeského kraje, se Zásadami územního rozvoje Jihočeského kraje, s Územní studií krajiny Jihočeského kraje a s krajskými koncepčními podklady ochrany krajinného rázu.** Dokumentace SEA přitom tyto krajské odborné podklady objektivně nezohledňuje a nevysvětluje, proč je navrhovaná akcelerační oblast vymezována právě v území, které kraj dlouhodobě identifikuje jako krajinářsky hodnotné a citlivé. Krajský úřad Jihočeského kraje (2026) ve svých připomínkách výslovně upozorňuje, že: *„Tyto odborné podklady nebyly v rámci stanovení podmínek a zmírňujících opatření pro AOV47 Bukovec nijak zohledněny.“* Jedná se zejména o Generel krajinného rázu, Územní studii krajiny Jihočeského kraje a další odborné krajinné podklady. Akcelerační oblast AOV47 – Bukovec zasahuje přímo do katastrálních území Březina u Deštné, Drunče, Psárov, Tříklasovice a Bořetín, která jsou součástí místa krajinného rázu Choustník identifikovaného v Generelu krajinného rázu Jihočeského kraje a v podkladech Změny č. 10 ZÚR Jihočeského kraje. Jihočeský kraj současně chrání i historické krajinné struktury a dochované plužiny jako významnou součást kulturní identity krajiny. Změna č. 10 ZÚR Jihočeského kraje výslovně stanoví: *„Na území se zvýšenou ochranou krajinného rázu a v oblastech s dochovanými strukturálně významnými plužinami neumísťovat stavby a zařízení fotovoltaických a větrných elektráren ve volné krajině…“* Současně ukládá:	

Poř.č.	Připomínkové místo	Číslo jednací	Článek	AO	Připomínka	Vyhodnocení
					„zachování definovaných historických plužin v místech jejich identifikovaného výskytu, důsledně chránit jejich strukturu (typ plužiny) před narušením“ a: *„eliminovat činnosti, které mají negativní dopad do vnímání historicky hodnotné krajiny.“* Analýza podkladů Jihočeského kraje současně identifikuje jako významné hodnoty historické plužiny, meze, remízky, úvozové cesty, historickou parcelaci, mozaiku lesních a zemědělských ploch a dochované historické členění krajiny. Navržené větrné elektrárny o výšce až 250 metrů však představují dominantní technické prvky zásadně měnící historickou čitelnost krajiny, tradiční krajinnou strukturu i kulturní identitu území. Tento požadavek představuje jednoznačný koncepční limit krajinného plánování Jihočeského kraje. Návrh AOV47 – Bukovec je však s tímto požadavkem v přímém rozporu. Dokumentace SEA přitom nehodnotí rozpor návrhu s krajskou koncepcí ochrany krajinného rázu, neposuzuje důsledky umístění větrných elektráren do území se zvýšenou ochranou krajinného rázu ani nevysvětluje, proč mají být krajské koncepční limity prolomeny. Jihočeský kraj současně ve svých podkladech dlouhodobě chrání harmonické měřítko krajiny, přírodní a kulturní dominanty, pohledové horizonty, krajinné scenérie, historické krajinné struktury a venkovský charakter území. Tyto hodnoty jsou přitom v území AOV47 mimořádně významné zejména pro obce Březina, Drunče, Psárov a Tříklasovice. Generel krajinného rázu Jihočeského kraje dále vymezuje tzv. charakteristické krajinné prostory (ChaKP) jako reprezentativní krajinné segmenty zahrnující nejhodnotnější části území s nejvýraznějším krajinným rázem. Tyto prostory představují charakteristické a symbolické segmenty jihočeské krajiny, u nichž je kladen zvláštní důraz na ochranu identifikovaných znaků krajinného rázu, kulturních dominant, harmonického měřítka a prostorových vztahů v krajině. Charakteristický krajinný prostor „Ratibořské Hory – Choustník – Rečice“ v rámci oblasti krajinného rázu ObKR 09 Chýnovsko se uvádí jako území *„soustředěných hodnot krajinného rázu, výrazných scenérií a kulturní identity představující symboly jihočeské krajiny“*, přičemž konkrétně je zde vymezeno místo krajinného rázu MKR Choustník. AOV47 – Bukovec tak nevstupuje do běžné zemědělské krajiny, ale do území, které je krajskými koncepčními dokumenty identifikováno jako symbolická a reprezentativní část jihočeské krajiny s mimořádnou koncentrací estetických, historických a kulturních hodnot. Dokumentace SEA však neobsahuje objektivní regionální vizuální model, neposuzuje kumulativní krajinné dopady, nehodnotí změnu měřítka krajiny ani neobsahuje hodnocení souladu návrhu s krajskou krajinnou koncepcí. Rozpor s krajskými podklady je zvlášť významný vzhledem k rozsahu navrhovaného zásahu. SEA totiž připouští možnost výstavby až 33 větrných elektráren o výšce až 250 metrů, které mohou vytvářet novou technickou dominantu nadregionálního významu. Dokumentace SEA však nehodnotí regionální krajinnou saturaci, neposuzuje synergické vizuální působení ani objektivně nehodnotí vznik souvislého pásu technických dominant v krajině. Územní studie krajiny Jihočeského kraje (2021) přitom vychází z principů Evropské úmluvy o krajině (2000) a pracuje s ochranou charakteru krajiny, jedinečnosti území, krajinné identity a vnímání krajiny obyvateli. Dokumentace SEA však tyto principy objektivně nehodnotí a neprokazuje, že navržená industrializace krajiny bude z hlediska krajinného rázu přijatelná. Výsledné hodnocení vlivu na krajinný ráz je proto nepřezkoumatelné, nedostatečně odůvodněné a v přímém rozporu s koncepční ochranou krajinného rázu Jihočeského kraje. Takový postup je v rozporu se zákonem č. 114/1992 Sb., o ochraně přírody a krajiny, s § 12 ochrany krajinného rázu, s cíli územního plánování podle stavebního zákona, s Evropskou úmluvou o krajině, s principem prevence, s principem ochrany kulturní krajiny a s požadavkem objektivního a transparentního hodnocení vlivů koncepce. Dokumentace SEA je proto v této části nepřezkoumatelná. Návrh řešení: Požaduji přepracování hodnocení vlivů akcelerační oblasti AOV47 – Bukovec na krajinný ráz a doplnění objektivního vyhodnocení souladu návrhu s Generelem krajinného rázu Jihočeského kraje, se Zásadami územního rozvoje Jihočeského kraje, s Územní studií krajiny Jihočeského kraje a s krajskou koncepcí ochrany krajinného rázu. Současně požaduji doplnění regionálního vizuálního modelu, vyhodnocení kumulativních krajinných dopadů, objektivní posouzení krajinné saturace, hodnocení souladu návrhu s	

Poř.č.	Připomínkové místo	Číslo jednací	Článek	AO	Připomínka	Vyhodnocení
					územími se zvýšenou ochranou krajinného rázu a transparentní odůvodnění případného prolomení krajských krajinných limitů. Pokud nebude možné uvedené nedostatky objektivně a přezkoumatelně odstranit, požaduji vypuštění akcelerační oblasti AOV47 – Bukovec a souvisejícího územního opatření z návrhu Změny č. 2 Územního rozvojového plánu ČR. Zdroje: JIHOČESKÝ KRAJ. Generel krajinného rázu Jihočeského kraje. [online]. Dostupné z: https://geoportal.kraj-jihocesky.gov.cz/portal/Media/Stary_portal/up_ostatni/generel_krajinneho_razu/jc_kraj_generel_krajinneho_razu_a4.pdf. [cit. 17. 5. 2026]. JIHOČESKÝ KRAJ. Zásady územního rozvoje Jihočeského kraje [online]. České Budějovice: Jihočeský kraj. Dostupné z: https://geoportal.kraj-jihocesky.gov.cz/portal/uzemni-planovani/jihocesky-kraj/zasady-uzemniho-rozvoje-jihoceskeho-kraje. [cit. 17. 5. 2026]. JIHOČESKÝ KRAJ. Územní studie krajiny Jihočeského kraje. [online]. 2021. Dostupné z: https://geoportal.kraj-jihocesky.gov.cz/portal/uzemni-planovani/jihocesky-kraj/uzemni-studie/uzemni-studie-krajiny. [cit. 17. 5. 2026]. KRAJSKÝ ÚŘAD JIHOČESKÝ KRAJ. Nesouhlasné stanovisko k územnímu opatření o podmínkách a zmírňujících opatřeních podle zákona o urychlení využívání obnovitelných zdrojů energie pro akcelerační oblast AOV47 Bukovec. Č.j. KUJCK 63817/2026, 14. 5. 2026. ČESKÁ REPUBLIKA. Zákon č. 114/1992 Sb., o ochraně přírody a krajiny [online]. Dostupné z: https://www.zakonyprolidi.cz/cs/1992-114. [cit. 17. 5. 2026]. RADA EVROPY. Evropská úmluva o krajině [online]. Florencie, 2000. Dostupné z: https://www.coe.int/en/web/landscape. [cit. 17. 5. 2026]. ČESKÁ REPUBLIKA. Zákon č. 283/2021 Sb., stavební zákon [online]. Dostupné z: https://www.zakonyprolidi.cz/cs/2021-283. [cit. 17. 5. 2026]. **<u>6.6.3 Rozpor se Strategií ochrany krajinného rázu Kraje Vysočina (SOKR)</u>** Návrh akcelerační oblasti AOV47 – Bukovec je v přímém rozporu se Strategií ochrany krajinného rázu Kraje Vysočina (SOKR, 2024), konkrétně s oblastí krajinného rázu CZ0610-OB015 Pacovsko, která zahrnuje mimo jiné území obcí Bořetín, Hojovice, Chválkov, Dobešov a Vlkosovice. Dokumentace SEA přitom tuto krajskou koncepční ochranu krajinného rázu objektivně nezohledňuje a nevysvětluje, proč mají být zásady ochrany krajinného rázu Kraje Vysočina prolomeny právě v území s vysokou krajinářskou hodnotou a citlivostí. Strategie ochrany krajinného rázu Kraje Vysočina (SOKR, 2024) představuje oficiální odborný koncepční dokument kraje pro ochranu krajinného rázu a vychází z § 12 zákona č. 114/1992 Sb., o ochraně přírody a krajiny, z principů Evropské úmluvy o krajině (2000), z krajinného plánování, a z odborného hodnocení harmonického měřítka krajiny, krajinných horizontů, sídelních struktur a pohledových vazeb. SOKR (2024) pro oblast Pacovsko výslovně požaduje: *„Nestavět výškové stavby technicistní povahy, které mohou snížit estetickou nebo přírodní hodnotu krajinného rázu v exponovaném území.“* Současně uvádí: *„Neumisťovat vertikální výškové stavby technicistní povahy tak, aby narušily typické pohledové partie prostoru sídla.“* Tyto zásady přitom přímo odpovídají charakteru navrhovaných větrných elektráren o výšce až 250 metrů, které představují výškové technické dominanty, objekty technicistní povahy a zcela nový vizuální prvek nadregionálního významu. Dokumentace SEA však tento rozpor vůbec neřeší. Navržená akcelerační oblast AOV47 se přitom nachází právě v krajině s výraznými horizonty, otevřenými dálkovými pohledy, harmonickým měřítkem krajiny a vysokou citlivostí na umisťování dominantních technických staveb. SOKR (2024) současně identifikuje krajinářsky exponované prostory jako: *„území s vysokým podílem pozitivně vnímaných znaků“* a upozorňuje, že tato území jsou: *„citlivá na umisťování výškových staveb technicistní povahy.“* Dokumentace SEA však nehodnotí krajinářskou exponovanost území, neposuzuje ochranu harmonického měřítka krajiny, nehodnotí zásah do krajinných horizontů ani objektivně neposuzuje narušení obrazu sídel v krajině. SOKR (2024) přitom výslovně chrání obraz sídel v krajině, harmonické měřítko, krajinné scenérie, kulturní dominanty, siluety obcí a historické pohledové vztahy. Pro obce Bořetín, Hojovice, Chválkov, Dobešov,	

Poř.č.	Připomínkové místo	Číslo jednací	Článek	AO	Připomínka	Vyhodnocení
					a Vlkosovice má přitom ochrana krajinného rámce a obrazu sídel zásadní význam, protože se jedná o území s dochovaným venkovským charakterem a vysokou krajinářskou hodnotou. Dokumentace SEA však neobsahuje regionální vizuální model, neposuzuje změnu měřítka krajiny, nehodnotí vznik technické dominanty nadregionálního významu ani objektivně neprokazuje, že zásah do krajinného rázu bude přijatelný. Rozpor se SOKR (2024) je zvlášť významný vzhledem k tomu, že SEA připouští možnost výstavby až 33 větrných elektráren o výšce až 250 metrů a v kombinaci s dalšími akceleračními oblastmi může v širším území vzniknout soustava přibližně 88 větrných elektráren. Takový rozsah industrializace krajiny je v přímém rozporu se zásadami ochrany krajinného rázu Kraje Vysočina. Výsledné hodnocení SEA je proto nepřezkoumatelné, metodicky nedostatečné a v přímém rozporu s oficiální krajskou koncepcí ochrany krajinného rázu. Takový postup je v rozporu se zákonem č. 114/1992 Sb., o ochraně přírody a krajiny, s § 12 ochrany krajinného rázu, s Evropskou úmluvou o krajině (2000), s principem ochrany kulturní krajiny, s principem prevence, s cíli územního plánování podle stavebního zákona a s požadavkem objektivního a transparentního hodnocení vlivů koncepce. Dokumentace SEA je proto v této části nepřezkoumatelná. Návrh řešení: Požaduji přepracování hodnocení vlivů akcelerační oblasti AOV47 – Bukovec na krajinný ráz a doplnění objektivního vyhodnocení souladu návrhu se Strategií ochrany krajinného rázu Kraje Vysočina (SOKR), oblast krajinného rázu CZ0610-OB015 Pacovsko. Současně požaduji doplnění regionálního vizuálního modelu, hodnocení zásahu do harmonického měřítka krajiny, vyhodnocení narušení krajinných horizontů, hodnocení zásahu do obrazu sídel v krajině, objektivní posouzení krajinářsky exponovaných prostorů a transparentní odůvodnění případného prolomení zásad ochrany krajinného rázu Kraje Vysočina. Pokud nebude možné uvedené nedostatky objektivně a přezkoumatelně odstranit, požaduji vypuštění akcelerační oblasti AOV47 – Bukovec a souvisejícího územního opatření z návrhu Změny č. 2 Územního rozvojového plánu ČR. Zdroje: KRAJ VYSOČINA. Strategie ochrany krajinného rázu Kraje Vysočina (SOKR), oblast krajinného rázu CZ0610-OB015 Pacovsko, revize 2024. [online]. Dostupné z: https://www.kr-vysocina.cz/assets/File.ashx?id_org=450008&id_dokumenty=4125556. [cit. 17. 5. 2026]. KRAJ VYSOČINA. Zásady územního rozvoje Kraje Vysočina [online]. Jihlava: Kraj Vysočina. Dostupné z: https://pupo.kr-vysocina.cz/up/kraj. [cit. 17. 5. 2026]. ČESKÁ REPUBLIKA. Zákon č. 114/1992 Sb., o ochraně přírody a krajiny [online]. Dostupné z: https://www.zakonyprolidi.cz/cs/1992-114. [cit. 17. 5. 2026]. RADA EVROPY. Evropská úmluva o krajině [online]. Florencie, 2000. Dostupné z: https://www.coe.int/en/web/landscape. [cit. 17. 5. 2026]. ČESKÁ REPUBLIKA. Zákon č. 283/2021 Sb., stavební zákon [online]. Dostupné z: https://www.zakonyprolidi.cz/cs/2021-283. [cit. 17. 5. 2026]. **6.6.4 Ochrana harmonického měřítka krajiny a krajinných horizontů** **Dokumentace SEA nedostatečně hodnotí zásah navržené akcelerační oblasti AOV47 – Bukovec do harmonického měřítka krajiny, krajinných horizontů, pohledově exponovaných prostorů a siluet sídel.** Dokumentace současně neobsahuje objektivní hodnocení dominance 250metrových staveb, neposuzuje změnu měřítka krajiny, nehodnotí narušení horizontů, neposuzuje dálkovou viditelnost ani objektivně nehodnotí zásah do krajinných předělů a pohledově exponovaných prostorů. Jedná se přitom o území s vysokou krajinářskou hodnotou, výraznými horizonty a zachovalým harmonickým vztahem mezi krajinou, sídly, lesními komplexy, kulturními dominantami a otevřenými pohledovými osami. Navržené větrné elektrárny o výšce až 250 metrů přitom představují zcela nový výškový prvek nadregionálního významu, který zásadně mění měřítko krajiny, vnímání horizontů, siluety sídel i charakter krajinné scenérie. Návrh AOV47 je však v přímém rozporu se zásadami ochrany harmonického měřítka krajiny a ochrany krajinných horizontů stanovenými v Zásadách územního rozvoje Jihočeského kraje, Generelu krajinného	

Poř.č.	Připomínkové místo	Číslo jednací	Článek	AO	Připomínka	Vyhodnocení
					rázu Jihočeského kraje, Územní studii krajiny Jihočeského kraje (2021), Zásadách územního rozvoje Kraje Vysočina a Strategii ochrany krajinného rázu Kraje Vysočina (2024). Navržené větrné elektrárny mají být umístěny právě v pohledově exponovaném území, na výrazných horizontálních liniích, v otevřené krajině s dálkovou viditelností a v prostoru významných krajinných předělů. Dokumentace SEA však neobsahuje regionální model dálkové viditelnosti, neposuzuje viditelnost z významných pohledových bodů, nehodnotí zásah do siluet obcí ani objektivně neposuzuje vznik nové technické dominanty nadregionálního významu. SOKR (2024) současně chrání harmonické měřítko krajiny, obraz sídel v krajině, krajinné scenérie, kulturní dominanty a charakteristické horizonty. Pro obce Bořetín, Hojovice, Chválkov, Dobešov, Vlkosovice, ale i Březinu, Drunče, Psárov a Tříklasovice, má přitom ochrana krajinných horizontů a harmonického měřítka krajiny zásadní význam. Dokumentace SEA však nehodnotí změnu siluet sídel, neposuzuje zásah do historických pohledových vztahů, nehodnotí dálkovou dominanci staveb ani neobsahuje realistické panoramatické vizualizace. Významný je i samotný rozsah navrhovaného zásahu. SEA připouští možnost výstavby až 33 větrných elektráren o výšce až 250 metrů, přičemž v kombinaci s dalšími akceleračními oblastmi může v širším území vzniknout soustava přibližně 88 větrných elektráren. Taková koncentrace dominantních výškových staveb představuje zásadní změnu měřítka krajiny, vznik nového technického horizontu, industrializaci krajinné scenérie a narušení dosavadní krajinné identity území. Studie Pasqualetti (2011) potvrzuje, že rozsáhlé větrné parky zásadně mění vnímání krajinného prostoru a kulturní identity krajiny. Studie Svensson et al. (2023) dále potvrzuje, že vysoké větrné elektrárny významně ovlivňují vnímání horizontů, měřítka krajiny a dálkových pohledů, zejména v otevřených a harmonicky utvářených venkovských krajinách. Dokumentace SEA však tyto dopady objektivně nehodnotí, metodicky nevysvětluje ani neprokazuje jejich přijatelnost. Výsledné hodnocení vlivů na krajinný ráz je proto nepřezkoumatelné a v rozporu s krajskou koncepcí ochrany krajinného rázu. Takový postup je v rozporu se zákonem č. 114/1992 Sb., o ochraně přírody a krajiny, s § 12 ochrany krajinného rázu, s Evropskou úmluvou o krajině (2000), s principem ochrany kulturní krajiny, s principem prevence, s cíli územního plánování podle stavebního zákona a s požadavkem objektivního a transparentního hodnocení vlivů koncepce. Dokumentace SEA je proto v této části nepřezkoumatelná. Návrh řešení: Požaduji přepracování hodnocení vlivů akcelerační oblasti AOV47 – Bukovec na harmonické měřítko krajiny, krajinné horizonty a pohledově exponované prostory. Současně požaduji doplnění regionálního modelu dálkové viditelnosti, realistických panoramatických vizualizací, hodnocení dominance 250metrových staveb, vyhodnocení zásahu do siluet sídel, posouzení krajinných předělů a horizontů, objektivní hodnocení změny měřítka krajiny a transparentní vyhodnocení souladu návrhu se Strategií ochrany krajinného rázu Kraje Vysočina. Pokud nebude možné uvedené nedostatky objektivně a přezkoumatelně odstranit, požaduji vypuštění akcelerační oblasti AOV47 – Bukovec a souvisejícího územního opatření z návrhu Změny č. 2 Územního rozvojového plánu ČR. Zdroje: JIHOČESKÝ KRAJ. Generel krajinného rázu Jihočeského kraje. [online]. Dostupné z: https://geoportal.kraj-jihocesky.gov.cz/portal/Media/Stary_portal/up_ostatni/generel_krajinneho_razu/jc_kraj_generel_krajinneho_razu_a4.pdf. [cit. 17. 5. 2026]. JIHOČESKÝ KRAJ. Zásady územního rozvoje Jihočeského kraje [online]. České Budějovice: Jihočeský kraj. Dostupné z: https://geoportal.kraj-jihocesky.gov.cz/portal/uzemni-planovani/jihocesky-kraj/zasady-uzemniho-rozvoje-jihoceskeho-kraje. [cit. 17. 5. 2026]. JIHOČESKÝ KRAJ. Územní studie krajiny Jihočeského kraje. [online]. 2021. Dostupné z: https://geoportal.kraj-jihocesky.gov.cz/portal/uzemni-planovani/jihocesky-kraj/uzemni-studie/uzemni-studie-krajiny. [cit. 17. 5. 2026].	

Poř.č.	Připomínkové místo	Číslo jednací	Článek	AO	Připomínka	Vyhodnocení
					KRAJ VYSOČINA. Strategie ochrany krajinného rázu Kraje Vysočina (SOKR), oblast krajinného rázu CZ0610-OB015 Pacovsko, revize 2024. [online]. Dostupné z: https://www.kr-vysocina.cz/assets/File.ashx?id_org=450008&id_dokumenty=4125556. [cit. 17. 5. 2026]. KRAJ VYSOČINA. Zásady územního rozvoje Kraje Vysočina [online]. Jihlava: Kraj Vysočina. Dostupné z: https://pupo.kr-vysocina.cz/up/kraj. [cit. 17. 5. 2026]. PASQUALETTI, Martin J. Opposing Wind Energy Landscapes: A Search for Common Cause [online]. Annals of the Association of American Geographers, 2011. Dostupné z: https://www.tandfonline.com/doi/abs/10.1080/00045608.2011.568879. [cit. 17. 5. 2026]. SVENSSON, J. et al. Wind power distribution across subalpine, boreal, and temperate landscapes: challenges for sustainable planning [online]. Ecology and Society, 2023. Dostupné z: https://ecologyandsociety.org/vol28/iss4/art18/. [cit. 17. 5. 2026]. ČESKÁ REPUBLIKA. Zákon č. 114/1992 Sb., o ochraně přírody a krajiny [online]. Dostupné z: https://www.zakonyprolidi.cz/cs/1992-114. [cit. 17. 5. 2026]. RADA EVROPY. Evropská úmluva o krajině [online]. Florencie, 2000. Dostupné z: https://www.coe.int/en/web/landscape. [cit. 17. 5. 2026]. ČESKÁ REPUBLIKA. Zákon č. 283/2021 Sb., stavební zákon [online]. Dostupné z: https://www.zakonyprolidi.cz/cs/2021-283. [cit. 17. 5. 2026]. **6.6.5 Industrializace krajiny a vznik technické dominanty nadregionálního významu** Dokumentace SEA nedostatečně hodnotí industrializaci krajiny a vznik nové technické dominanty nadregionálního významu v důsledku realizace akcelerační oblasti AOV47 – Bukovec a souvisejících akceleračních oblastí AOV48, AOV49 a AOV50. Dokumentace současně nehodnotí regionální proměnu charakteru krajiny, neposuzuje vznik technického horizontu, nehodnotí změnu identity krajiny ani objektivně neposuzuje industrializaci dosud převážně venkovského a přírodního prostoru. SEA přitom připouští možnost výstavby až 33 větrných elektráren o výšce až 250 metrů v rámci AOV47 – Bukovec. Současně Krajský úřad Jihočeského kraje (2026) upozorňuje na kumulativní působení AOV47, AOV48, AOV49 a AOV50, tedy: *„sekvenci těchto 4 oblastí umísťovaných v severojižním směru“*. V širším území tak může vzniknout soustava přibližně 88 větrných elektráren vytvářejících souvislý pás dominantních technických staveb v krajině. Takový rozsah výstavby již nepředstavuje jednotlivé lokální zásahy, ale zásadní regionální transformaci krajiny, industrializaci venkovského prostoru, vznik nového technického horizontu a proměnu kulturní krajiny v technicky dominantní území. Dokumentace SEA však neobsahuje regionální model industrializace krajiny, neposuzuje vznik souvislého pásu technických dominant, nehodnotí změnu krajinné identity ani objektivně neposuzuje nadregionální vizuální dominanci soustavy větrných elektráren. Navržené větrné elektrárny o výšce až 250 metrů přitom výrazně převyšují běžné krajinné dominanty v území a vytvářejí nový technický prvek viditelný na značné vzdálenosti. Taková soustava dominant zásadně mění charakter horizontů, narušuje harmonické měřítko krajiny, vytváří novou technickou siluetu regionu a oslabuje přírodní a kulturní dominanty krajiny. Navržená soustava větrných elektráren je však s těmito zásadami v přímém rozporu. Dokumentace SEA současně nehodnotí proměnu venkovského charakteru krajiny, oslabení kulturně-historických dominant, vznik technické dominance nad krajinou ani změnu vnímání krajiny obyvateli a návštěvníky území. Studie Pasqualetti (2011) potvrzuje, že rozsáhlé větrné parky představují zásadní proměnu kulturní krajiny a vedou ke změně krajinné identity i způsobu vnímání prostoru. Studie Frantál a Kunc (2011) dále potvrzuje, že rozsáhlé koncentrace větrných elektráren mohou významně narušovat estetickou a rekreační hodnotu krajiny, zejména v územích s dochovaným venkovským charakterem a vysokou krajinářskou hodnotou. Studie Guan et al. (2022) současně upozorňuje na významné kumulativní vizuální dopady soustav větrných elektráren a na vznik regionální krajinné saturace technickými dominantami. Dokumentace SEA však tyto dopady objektivně nehodnotí, metodicky nevysvětluje ani neprokazuje jejich přijatelnost. Výsledné hodnocení vlivů na krajinný ráz je proto nepřezkoumatelné a neodpovídá skutečnému rozsahu navrhované industrializace krajiny. Takový postup je v rozporu se zákonem č. 114/1992 Sb., o ochraně přírody a krajiny, s § 12 ochrany krajinného rázu, s Evropskou úmluvou o krajině (2000), s principem ochrany kulturní krajiny, s principem	

Poř.č.	Připomínkové místo	Číslo jednací	Článek	AO	Připomínka	Vyhodnocení
					prevence, s cíli územního plánování podle stavebního zákona a s požadavkem objektivního a transparentního hodnocení kumulativních vlivů koncepce. Dokumentace SEA je proto v této části nepřezkoumatelná. Návrh řešení: Požaduji přepracování hodnocení vlivů akcelerační oblasti AOV47 – Bukovec na krajinný ráz a doplnění objektivního regionálního hodnocení industrializace krajiny a vzniku technické dominanty nadregionálního významu. Současně požaduji doplnění regionálního vizuálního modelu, objektivní vyhodnocení kumulativních dopadů AOV47–AOV50, hodnocení vzniku technického horizontu, vyhodnocení změny krajinné identity, posouzení regionální krajinné saturace, hodnocení dominance technických struktur nad kulturní krajinou a transparentní vyhodnocení přijatelnosti navržené industrializace krajiny. Pokud nebude možné uvedené nedostatky objektivně a přezkoumatelně odstranit, požaduji vypuštění akcelerační oblasti AOV47 – Bukovec a souvisejícího územního opatření z návrhu Změny č. 2 Územního rozvojového plánu ČR. Zdroje: KRAJSKÝ ÚŘAD JIHOČESKÝ KRAJ. Nesouhlasné stanovisko k územnímu opatření o podmínkách a zmírňujících opatřeních podle zákona o urychlení využívání obnovitelných zdrojů energie pro akcelerační oblast AOV47 Bukovec. Č.j. KUJCK 63817/2026, 14. 5. 2026. KRAJ VYSOČINA. Strategie ochrany krajinného rázu Kraje Vysočina (SOKR), oblast krajinného rázu CZ0610-OB015 Pacovsko, revize 2024. [online]. Dostupné z: https://www.kr-vysocina.cz/assets/File.ashx?id_org=450008&id_dokumenty=4125556. [cit. 17. 5. 2026]. PASQUALETTI, Martin J. Opposing Wind Energy Landscapes: A Search for Common Cause [online]. Annals of the Association of American Geographers, 2011. Dostupné z: https://www.tandfonline.com/doi/abs/10.1080/00045608.2011.568879. [cit. 17. 5. 2026]. FRANTÁL, Bohumil; KUNC, Josef. Wind turbines in tourism landscapes: Czech Experience [online]. Annals of Tourism Research, 2011. Dostupné z: https://www.sciencedirect.com/science/article/abs/pii/S0160738310001271. [cit. 17. 5. 2026]. GUAN, J. et al. Landscape Visual Impact Evaluation for Onshore Wind Farm [online]. ISPRS International Journal of Geo-Information, 2022. Dostupné z: https://www.mdpi.com/2220-9964/11/12/594. [cit. 17. 5. 2026]. ČESKÁ REPUBLIKA. Zákon č. 114/1992 Sb., o ochraně přírody a krajiny [online]. Dostupné z: https://www.zakonyprolidi.cz/cs/1992-114. [cit. 17. 5. 2026]. RADA EVROPY. Evropská úmluva o krajině [online]. Florencie, 2000. Dostupné z: https://www.coe.int/en/web/landscape. [cit. 17. 5. 2026]. ČESKÁ REPUBLIKA. Zákon č. 283/2021 Sb., stavební zákon [online]. Dostupné z: https://www.zakonyprolidi.cz/cs/2021-283. [cit. 17. 5. 2026]. **6.6.6 Nedostatečné vyhodnocení kumulativních vizuálních dopadů** **Dokumentace SEA nedostatečně hodnotí kumulativní vizuální dopady navržených akceleračních oblastí AOV47, AOV48, AOV49 a AOV50 a neobsahuje objektivní regionální vyhodnocení krajinné saturace způsobené koncentrací rozsáhlé soustavy větrných elektráren v širším území.** **Dokumentace současně nehodnotí synergické vizuální působení jednotlivých akceleračních oblastí, neposuzuje souvislý pás technických dominant, nehodnotí regionální industrializaci krajiny ani objektivně neposuzuje kumulativní změnu charakteru krajiny v širším území.** Krajský úřad Jihočeského kraje (2026) přitom ve svých připomínkách výslovně upozorňuje na kumulaci AOV47, AOV48, AOV49 a AOV50. Tím kraj jednoznačně potvrzuje, že nejde o izolované lokální záměry, ale o regionálně propojenou soustavu akceleračních oblastí, jejichž vizuální a krajinné působení je nutné hodnotit kumulativně. Dokumentace SEA však neobsahuje regionální vizuální model, neposuzuje synergické efekty více větrných parků, nehodnotí dálkovou viditelnost celé soustavy ani objektivně neposuzuje regionální krajinnou saturaci. Přitom v kombinaci AOV47, AOV48, AOV49 a AOV50 může v širším území vzniknout soustava přibližně 88 větrných elektráren o výšce až 250 metrů. Taková koncentrace dominantních výškových staveb vytváří souvislý pás technických dominant, novou technickou siluetu regionu a rozsáhlou kumulativní industrializaci krajiny. Dokumentace SEA však nehodnotí regionální vizuální propojenost jednotlivých oblastí, neposuzuje kumulativní zatížení horizontů, nehodnotí souběh dálkově viditelných dominant ani neobsahuje objektivní analýzu celkového vizuálního zatížení území.	

Poř.č.	Připomínkové místo	Číslo jednací	Článek	AO	Připomínka	Vyhodnocení
					Významný je i samotný rozsah vizuální dominance navržených staveb. Větrné elektrárny o výšce až 250 metrů představují technické dominanty viditelné na desítky kilometrů a zásadně ovlivňují charakter horizontů, měřítko krajiny, siluety sídel i vnímání krajinného prostoru. Dokumentace SEA však pracuje převážně s lokálním hodnocením, bez regionální perspektivy, bez objektivního kumulativního modelu a bez hodnocení synergických efektů celé soustavy akceleračních oblastí. Strategie ochrany krajinného rázu Kraje Vysočina (SOKR, 2024) současně chrání harmonické měřítko krajiny, krajinné horizonty, pohledově exponované prostory, obraz sídel v krajině a kulturní dominanty. Dokumentace SEA však nehodnotí kumulativní zásah do těchto hodnot, neposuzuje regionální proměnu krajinné identity ani objektivně neprokazuje přijatelnost navržené koncentrace větrných elektráren. Studie Pasqualetti (2011) upozorňuje, že právě rozsáhlé regionální koncentrace větrných elektráren představují nejvýznamnější zásahy do kulturní krajiny a krajinné identity. Studie Guan et al. (2022) potvrzuje, že rozsáhlé soustavy větrných elektráren mohou vést ke krajinné saturaci a významným kumulativním vizuálním dopadům v regionálním měřítku. Studie Svensson et al. (2023) současně potvrzuje, že synergické působení více větrných parků výrazně zvyšuje vnímanou dominanci technických struktur v krajině a zesiluje negativní dopady na krajinný ráz a vnímání prostoru. Dokumentace SEA však tyto dopady objektivně nehodnotí, metodicky nevysvětluje ani neprokazuje jejich přijatelnost. Výsledné hodnocení kumulativních vlivů na krajinný ráz je proto nepřezkoumatelné a neodpovídá skutečnému rozsahu navrhované transformace krajiny. Takový postup je v rozporu se zákonem č. 114/1992 Sb., o ochraně přírody a krajiny, s § 12 ochrany krajinného rázu, se zákonem č. 100/2001 Sb., o posuzování vlivů na životní prostředí, s Evropskou úmluvou o krajině (2000), s principem prevence, s požadavkem hodnocení kumulativních vlivů a s požadavkem objektivního a transparentního vyhodnocení dopadů koncepce. Dokumentace SEA je proto v této části nepřezkoumatelná. Návrh řešení: Požaduji přepracování hodnocení kumulativních vlivů akceleračních oblastí AOV47–AOV50 na krajinný ráz a doplnění objektivního regionálního vizuálního modelu celé soustavy navržených větrných elektráren. Současně požaduji doplnění hodnocení synergických vizuálních efektů, vyhodnocení regionální krajinné saturace, objektivní posouzení souvislého pásu technických dominant, hodnocení kumulativní industrializace krajiny, posouzení dálkové viditelnosti celé soustavy a transparentní vyhodnocení přijatelnosti kumulativních vizuálních dopadů v regionálním měřítku. Pokud nebude možné uvedené nedostatky objektivně a přezkoumatelně odstranit, požaduji vypuštění akcelerační oblasti AOV47 – Bukovec a souvisejícího územního opatření z návrhu Změny č. 2 Územního rozvojového plánu ČR. Zdroje: KRAJSKÝ ÚŘAD JIHOČESKÝ KRAJ. Nesouhlasné stanovisko k územnímu opatření o podmínkách a zmírňujících opatřeních podle zákona o urychlení využívání obnovitelných zdrojů energie pro akcelerační oblast AOV47 Bukovec. Č.j. KUJCK 63817/2026, 14. 5. 2026. KRAJ VYSOČINA. Strategie ochrany krajinného rázu Kraje Vysočina (SOKR), oblast krajinného rázu CZ0610-OB015 Pacovsko, revize 2024. [online]. Dostupné z: https://www.kr-vysocina.cz/assets/File.ashx?id_org=450008&id_dokumenty=4125556. [cit. 17. 5. 2026]. GUAN, J. et al. Landscape Visual Impact Evaluation for Onshore Wind Farm [online]. ISPRS International Journal of Geo-Information, 2022. Dostupné z: https://www.mdpi.com/2220-9964/11/12/594. [cit. 17. 5. 2026]. SVENSSON, J. et al. Wind power distribution across subalpine, boreal, and temperate landscapes: challenges for sustainable planning [online]. Ecology and Society, 2023. Dostupné z: https://ecologyandsociety.org/vol28/iss4/art18/. [cit. 17. 5. 2026]. PASQUALETTI, Martin J. Opposing Wind Energy Landscapes: A Search for Common Cause [online]. Annals of the Association of American Geographers, 2011. Dostupné z: https://www.tandfonline.com/doi/abs/10.1080/00045608.2011.568879. [cit. 17. 5. 2026]. ČESKÁ REPUBLIKA. Zákon č. 114/1992 Sb., o ochraně přírody a krajiny [online]. Dostupné z: https://www.zakonyprolidi.cz/cs/1992-114. [cit. 17. 5. 2026]. ČESKÁ REPUBLIKA. Zákon č. 100/2001 Sb., o posuzování vlivů na životní prostředí [online]. Dostupné z: https://www.zakonyprolidi.cz/cs/2001-100. [cit. 17. 5. 2026].	

Poř.č.	Připomínkové místo	Číslo jednací	Článek	AO	Připomínka	Vyhodnocení
					RADA EVROPY. Evropská úmluva o krajině [online]. Florencie, 2000. Dostupné z: https://www.coe.int/en/web/landscape. [cit. 17. 5. 2026]. **<u>6.6.7 Narušení kulturní krajiny, historických dominant a pohledových vazeb</u>** **Dokumentace SEA nedostatečně hodnotí zásah navržené akcelerační oblasti AOV47 – Bukovec do kulturní krajiny, historických dominant, historických pohledových vazeb a kulturního panoramatu širšího území.** Dokumentace současně neobsahuje objektivní hodnocení zásahu do historické siluety krajiny, neposuzuje narušení kulturních dominant, nehodnotí změnu historických pohledových vztahů ani objektivně neposuzuje dopady na kulturní panorama regionu. SEA přitom sama potvrzuje význam kulturně-historických dominant, dálkových pohledů, krajinných horizontů, historických kompozičních vztahů a kulturní krajiny širšího území. Dokumentace současně výslovně připouští narušení historických pohledových vazeb, oslabení kulturních dominant, vznik nových výškových dominant a změnu charakteru krajinné scenérie. Přesto SEA bez objektivního odborného odůvodnění uzavírá, že vliv na krajinný ráz bude pouze *„mírně negativní“*. Takový závěr je vnitřně rozporný a neodpovídá skutkovým zjištěním uvedeným v samotné dokumentaci. Mezi významné kulturní a historické dominanty širšího území přitom patří zejména hrad Choustník, hrad Kámen, zámek Červená Lhota, kostely, sakrální dominanty, historické siluety sídel a historické pohledové osy kulturní krajiny. Navržené větrné elektrárny o výšce až 250 metrů však představují zcela nový dominantní technický prvek nadregionálního významu, který výrazně převyšuje historické dominanty, mění charakter kulturní krajiny, narušuje historické kompoziční vztahy a vytváří novou technickou siluetu krajiny. Dokumentace SEA však neobsahuje realistické vizualizace zásahu do kulturní krajiny, neposuzuje dálkovou viditelnost z kulturně významných lokalit, nehodnotí zásah do historických panoramat ani objektivně neposuzuje změnu historické identity krajiny. Významný je i samotný rozsah navrhovaného zásahu. SEA připouští možnost výstavby až 33 větrných elektráren o výšce až 250 metrů v AOV47 – Bukovec, přičemž v kombinaci s AOV48, AOV49 a AOV50 může v širším území vzniknout soustava přibližně 88 větrných elektráren. Taková koncentrace dominantních technických staveb zásadně mění kulturní panorama regionu, vytváří souvislý technický horizont, oslabuje historické dominanty a narušuje historickou siluetu krajiny. Strategie ochrany krajinného rázu Kraje Vysočina (SOKR, 2024) přitom výslovně požaduje: *„Zachovat význam kulturních dominant a zajistit ochranu jejich uplatnění v krajinné scéně.“* Současně požaduje: *„Neumisťovat vertikální výškové stavby technicistní povahy tak, aby narušily typické pohledové partie prostoru sídla.“* Navržená soustava větrných elektráren je však s těmito zásadami v přímém rozporu. Dokumentace SEA současně nehodnotí zásah do kulturní identity území, narušení historické kontinuity krajiny, oslabení sakrálních dominant ani proměnu tradičního obrazu venkovské krajiny. Studie Pasqualetti (2011) potvrzuje, že rozsáhlé větrné parky mohou zásadně měnit kulturní identitu krajiny a narušovat historické vnímání prostoru. Studie Frantál a Kunc (2011) současně potvrzuje, že koncentrace vysokých větrných elektráren v kulturně hodnotné krajině významně ovlivňuje estetické a historické vnímání krajiny i její rekreační hodnotu. Historic England (2021) dále upozorňuje, že vysoké technické dominanty mohou významně narušit historické pohledové vazby, kulturní panorama a vizuální uplatnění historických dominant v krajině. Dokumentace SEA však tyto dopady objektivně nehodnotí, metodicky nevysvětluje ani neprokazuje jejich přijatelnost. Výsledné hodnocení vlivů na kulturní krajinu je proto nepřezkoumatelné a v rozporu se skutkovými zjištěními uvedenými v samotné dokumentaci SEA. Takový postup je v rozporu se zákonem č. 114/1992 Sb., o ochraně přírody a krajiny, s § 12 ochrany krajinného rázu, s Evropskou úmluvou o krajině (2000), s principem ochrany kulturní krajiny, s principem ochrany historických hodnot území, s principem prevence a s požadavkem objektivního a transparentního hodnocení vlivů koncepce. Dokumentace SEA je proto v této části nepřezkoumatelná. Návrh řešení: Požaduji přepracování hodnocení vlivů akcelerační oblasti AOV47 – Bukovec na kulturní krajinu, historické dominanty a historické pohledové vazby. Současně požaduji doplnění regionálního vizuálního	

Poř.č.	Připomínkové místo	Číslo jednací	Článek	AO	Připomínka	Vyhodnocení
					modelu, realistických panoramatických vizualizací, hodnocení zásahu do kulturního panoramatu, posouzení dálkové viditelnosti z kulturně významných lokalit, vyhodnocení zásahu do historických pohledových os, objektivní hodnocení změny historické siluety krajiny a transparentní posouzení přijatelnosti zásahu do kulturní krajiny regionu. Pokud nebude možné uvedené nedostatky objektivně a přezkoumatelně odstranit, požaduji vypuštění akcelerační oblasti AOV47 – Bukovec a souvisejícího územního opatření z návrhu Změny č. 2 Územního rozvojového plánu ČR. Zdroje: KRAJ VYSOČINA. Strategie ochrany krajinného rázu Kraje Vysočina (SOKR), oblast krajinného rázu CZ0610-OB015 Pacovsko, revize 2024. [online]. Dostupné z: https://www.kr-vysocina.cz/assets/File.ashx?id_org=450008&id_dokumenty=4125556. [cit. 17. 5. 2026]. PASQUALETTI, Martin J. Opposing Wind Energy Landscapes: A Search for Common Cause [online]. Annals of the Association of American Geographers, 2011. Dostupné z: https://www.tandfonline.com/doi/abs/10.1080/00045608.2011.568879. [cit. 17. 5. 2026]. FRANTÁL, Bohumil; KUNC, Josef. Wind turbines in tourism landscapes: Czech Experience [online]. Annals of Tourism Research, 2011. Dostupné z: https://www.sciencedirect.com/science/article/abs/pii/S0160738310001271. [cit. 17. 5. 2026]. HISTORIC ENGLAND. Commercial Renewable Energy Development and the Historic Environment. Historic England Advice Note 15 [online]. 2021. Dostupné z: https://historicengland.org.uk/images-books/publications/commercial-renewable-energy-development-historic-environment-advice-note-15/. [cit. 17. 5. 2026]. ČESKÁ REPUBLIKA. Zákon č. 114/1992 Sb., o ochraně přírody a krajiny [online]. Dostupné z: https://www.zakonyprolidi.cz/cs/1992-114. [cit. 17. 5. 2026]. RADA EVROPY. Evropská úmluva o krajině [online]. Florencie, 2000. Dostupné z: https://www.coe.int/en/web/landscape. [cit. 17. 5. 2026]. **<u>6.6.8 Zásah do duchovní krajiny Mostkovy kapličky</u>** **Dokumentace SEA nedostatečně hodnotí zásah navržené akcelerační oblasti AOV47 – Bukovec do duchovní krajiny Mostkovy kapličky, historických poutních vazeb, kulturní identity území a historického panoramatu krajiny.** Dokumentace současně nehodnotí duchovní a symbolický význam místa, neposuzuje historické poutní vazby, nehodnotí kulturní a komunitní význam lokality ani objektivně neposuzuje zásah do historického panoramatu směrem k Choustníku. Mostkova kaplička představuje významný historický a duchovní prvek kulturní krajiny s doloženou historickou kontinuitou sahající minimálně do roku 1765 jako nejstarší dochovaný objekt v obci Bořetín. Lokalita je spojena s historickou poutní cestou, s tradičním komunitním využíváním krajiny, s historickými pohledovými vazbami a s duchovní identitou území. Jedná se současně o významný krajinářský bod s dochovanými pohledovými vazbami směrem k Choustníku, k historickým horizontům a do otevřené kulturní krajiny širšího regionu. Navržené větrné elektrárny o výšce až 250 metrů však představují zcela nový dominantní technický prvek, který zásadně mění historické panorama, narušuje duchovní charakter místa, oslabuje historickou autenticitu krajiny a přerušuje historické pohledové vztahy. Dokumentace SEA však neobsahuje žádné realistické vizualizace z Mostkovy kapličky, neposuzuje zásah do duchovní krajiny, nehodnotí historické panorama ani objektivně neposuzuje kulturně-symbolický význam lokality. SEA současně vůbec nehodnotí kolektivní paměť místa, historickou kontinuitu poutní krajiny, tradiční kulturní význam území ani komunitní hodnotu historické krajiny. Významný je i samotný rozsah navrhovaného zásahu. V kombinaci AOV47, AOV48, AOV49 a AOV50 může v širším území vzniknout soustava přibližně 88 větrných elektráren vytvářejících souvislý pás technických dominant v krajině. Takový zásah zásadně mění historické panorama krajiny, vytváří nový technický horizont a oslabuje duchovní a kulturní charakter historického prostoru. Navržené větrné elektrárny jsou však s těmito zásadami v přímém rozporu. Evropská úmluva o krajině (2000) současně chápe krajinu jako významnou součást kulturní identity obyvatel, prostor kolektivní paměti a součást kvality života obyvatelstva. Dokumentace SEA však tyto hodnoty objektivně nehodnotí, metodicky nevysvětluje ani neprokazuje přijatelnost zásahu do historické duchovní krajiny.	

Poř.č.	Připomínkové místo	Číslo jednací	Článek	AO	Připomínka	Vyhodnocení
					Historic England (2021) současně potvrzuje, že vysoké technické dominanty mohou zásadně narušit historické pohledové vazby, duchovní význam míst, kulturní panorama i historické vnímání krajiny. Výsledné hodnocení SEA je proto nepřezkoumatelné a neodpovídá skutečnému rozsahu zásahu do historické a duchovní krajiny Mostkovy kapličky. Takový postup je v rozporu se zákonem č. 114/1992 Sb., o ochraně přírody a krajiny, s § 12 ochrany krajinného rázu, s Evropskou úmluvou o krajině (2000), s principem ochrany kulturní a duchovní krajiny, s principem ochrany historických hodnot území, s principem prevence a s požadavkem objektivního a transparentního hodnocení vlivů koncepce. Dokumentace SEA je proto v této části nepřezkoumatelná. Návrh řešení: Požaduji přepracování hodnocení vlivů akcelerační oblasti AOV47 – Bukovec na duchovní krajinu Mostkovy kapličky, historické panorama a historické pohledové vazby. Současně požaduji doplnění realistických vizualizací z Mostkovy kapličky, hodnocení zásahu do historického panoramatu, posouzení narušení poutní krajiny, objektivní vyhodnocení kulturně-symbolického významu místa, hodnocení zásahu do kolektivní paměti a historické identity krajiny a transparentní posouzení přijatelnosti zásahu do duchovní krajiny regionu. Pokud nebude možné uvedené nedostatky objektivně a přezkoumatelně odstranit, požaduji vypuštění akcelerační oblasti AOV47 – Bukovec a souvisejícího územního opatření z návrhu Změny č. 2 Územního rozvojového plánu ČR. Zdroje: OBEC BOŘETÍN. Historické podklady k Mostkově kapličce a historické poutní krajině. 17.5.2026. KRAJ VYSOČINA. Strategie ochrany krajinného rázu Kraje Vysočina (SOKR), oblast krajinného rázu CZ0610-OB015 Pacovsko, revize 2024. [online]. Dostupné z: https://www.kr-vysocina.cz/assets/File.ashx?id_org=450008&id_dokumenty=4125556. [cit. 17. 5. 2026]. HISTORIC ENGLAND. Commercial Renewable Energy Development and the Historic Environment. Historic England Advice Note 15 [online]. 2021. Dostupné z: https://historicengland.org.uk/images-books/publications/commercial-renewable-energy-development-historic-environment-advice-note-15/. [cit. 17. 5. 2026]. RADA EVROPY. Evropská úmluva o krajině [online]. Florencie, 2000. Dostupné z: https://www.coe.int/en/web/landscape. [cit. 17. 5. 2026]. ČESKÁ REPUBLIKA. Zákon č. 114/1992 Sb., o ochraně přírody a krajiny [online]. Dostupné z: https://www.zakonyprolidi.cz/cs/1992-114. [cit. 17. 5. 2026]. **<u>6.6.9 Nedostatečné hodnocení archeologických a kulturně-historických lokalit</u>** **Dokumentace SEA nedostatečně hodnotí dopady navržené akcelerační oblasti AOV47 – Bukovec na archeologické a kulturně-historické lokality, historickou kontinuitu osídlení a historickou krajinu širšího území.** Dokumentace současně neobsahuje systematické vyhodnocení archeologických lokalit, neposuzuje kulturně-historickou kontinuitu území, nehodnotí historickou krajinu ani objektivně neposuzuje zásah do území s doloženým historickým osídlením. **SEA přitom významné archeologické a kulturně-historické lokality prakticky nehodnotí, nebo je vůbec nezmiňuje. To je zvlášť významné v případě slovanského pohřebiště v Drunči, historických lokalit v okolí Mnichu, Hojovic a dalších historicky osídlených částí území.** Mohylové pohřebiště na k. ú. obce Drunče je možné lokalizovat na rozhraní lesa V koutech, Vaňurův les, Vaňurů les a přilehlého pole, asi 680 m severozápadně od okraje obce. Lokalita se nachází na ppč. 308/1–3, 315/2 a 43/1–2. Střed pohřebiště je možné určit souřadnicemi JTSK -718404, -1134709, nachází se v nadmořské výšce 584 m na okraji náhorní plošiny s mírným sklonem k jihu v pramenné pánvi Deštenského potoka, na lokalitě bylo v 2. polovině 20. století lokalizováno 14 mohyl silně snížených dřívější orbou. Jejich průměr se pohyboval v rozmezí 5–6 m s výškou, která nepřesahovala maximálně 0,4 m. Byly seskupeny do tří řad orientovaných ve směru východ – západ (souhrnně Beneš 1985; týž 1994). V letech 1974 a 1975 provedl a. Beneš výzkum dvou mohyl a lokalita byla zaměřena M. Šimanou. V dalších letech byly při povrchových sběrech objeveny menší keramické soubory v okolí mohylníku dokládající patrně další rozorané mohyly (popis výzkumu a povrchových sběrů Beneš 1974a; týž 1974b; týž 1975; týž 1977, 43; týž 1978b; týž 1978c; týž 1981; týž 1984, 27; týž 1985; týž 1994, 153–157; Hereit 1995). Dne 23. 4. 2011 byla provedena v místě výše zmiňovaného pohřebiště povrchová prospekce. Lokalita se nachází před	

Poř.č.	Připomínkové místo	Číslo jednací	Článek	AO	Připomínka	Vyhodnocení
					jižním svahem rozsáhlého údolí otevřeného k západu směrem na obec Tučapy a k jihozápadu do povodí Deštenského potoka. Na přítomnost této jedné z nejvýznamnějších lokálních kulturních památek staršího slovanského osídlení v lokalitě upozorňuje tabule, umístěná na okraji lesa u přístupové cesty k mohylníku, která ohlašuje přítomnost mohylového pohřebiště – kulturní památky. Dokumentace SEA přitom sama potvrzuje význam kulturní krajiny, historických dominant a historických pohledových vazeb. Současně však neobsahuje objektivní hodnocení archeologických hodnot území ani jejich vazby na historickou krajinu. Z podkladů vyplývá existence významného slovanského pohřebiště v Drunči, které představuje doklad dlouhodobé historické kontinuity osídlení a významný archeologický prvek kulturní krajiny. Dokumentace SEA však nehodnotí význam archeologické krajiny, neposuzuje historickou kontinuitu prostoru, neobsahuje hodnocení kulturně-historických vazeb ani objektivně neposuzuje dopady industrializace krajiny na historické prostředí území. To je zvlášť významné vzhledem k rozsahu navrhovaného zásahu. SEA totiž připouští možnost výstavby až 33 větrných elektráren o výšce až 250 metrů, přičemž v kombinaci s AOV48–AOV50 může v širším území vzniknout soustava přibližně 88 větrných elektráren. Takový rozsah industrializace krajiny zásadně mění historický charakter území, oslabuje autenticitu historické krajiny, narušuje kulturně-historické vazby a mění prostorové vnímání historického osídlení v krajině. Dokumentace SEA však neobsahuje analýzu archeologické krajiny, neposuzuje vztah archeologických lokalit k historickému panoramatu, nehodnotí kulturní kontinuitu území ani objektivně neposuzuje zásah do historické identity krajiny. Evropská úmluva o krajině (2000) současně chápe krajinu jako výsledek dlouhodobého působení přírodních a kulturních procesů, součást kulturní identity obyvatel a nositele historické paměti území. Dokumentace SEA však nehodnotí historickou vrstvu krajiny, neposuzuje archeologickou kontinuitu osídlení ani neprokazuje přijatelnost zásahu do historického prostředí regionu. Historic England (2021) současně upozorňuje, že vysoké technické dominanty mohou významně narušit historické panorama, kulturní kontext archeologických lokalit, historické pohledové vazby i čitelnost historické krajiny. Výsledné hodnocení SEA je proto nepřezkoumatelné a neodpovídá skutečnému rozsahu zásahu do archeologických a kulturně-historických hodnot území. Takový postup je v rozporu se zákonem č. 20/1987 Sb., o státní památkové péči, se zákonem č. 114/1992 Sb., o ochraně přírody a krajiny, s Evropskou úmluvou o krajině (2000), s principem ochrany kulturní krajiny, s principem ochrany historických hodnot území, s principem prevence a s požadavkem objektivního a transparentního hodnocení vlivů koncepce. Dokumentace SEA je proto v této části nepřezkoumatelná. **<u>Návrh řešení:</u>** Požaduji přepracování hodnocení vlivů akcelerační oblasti AOV47 – Bukovec na archeologické a kulturně-historické lokality a doplnění objektivního hodnocení historické krajiny širšího území. Současně požaduji doplnění analýzy archeologické krajiny, hodnocení historické kontinuity osídlení, posouzení zásahu do kulturně-historických vazeb, objektivní vyhodnocení dopadů na slovanské pohřebiště Drunče a další historické lokality, hodnocení zásahu do historického panoramatu krajiny a transparentní posouzení přijatelnosti industrializace území z hlediska ochrany historické krajiny. Pokud nebude možné uvedené nedostatky objektivně a přezkoumatelně odstranit, požaduji vypuštění akcelerační oblasti AOV47 – Bukovec a souvisejícího územního opatření z návrhu Změny č. 2 Územního rozvojového plánu ČR. Zdroje: KRAJ VYSOČINA. Strategie ochrany krajinného rázu Kraje Vysočina (SOKR), oblast krajinného rázu CZ0610-OB015 Pacovsko, revize 2024. [online]. Dostupné z: https://www.kr-vysocina.cz/assets/File.ashx?id_org=450008&id_dokumenty=4125556. [cit. 17. 5. 2026]. RADA EVROPY. Evropská úmluva o krajině [online]. Florencie, 2000. Dostupné z: https://www.coe.int/en/web/landscape. [cit. 17. 5. 2026]. HISTORIC ENGLAND. Commercial Renewable Energy Development and the Historic Environment. Historic England Advice Note 15 [online]. 2021. Dostupné z: https://historicengland.org.uk/images-books/publications/commercial-renewable-energy-development-historic-environment-advice-note-15/. [cit. 17. 5. 2026].	

Poř.č.	Připomínkové místo	Číslo jednací	Článek	AO	Připomínka	Vyhodnocení
					ČESKÁ REPUBLIKA. Zákon č. 20/1987 Sb., o státní památkové péči [online]. Dostupné z: https://www.zakonyprolidi.cz/cs/1987-20. [cit. 17. 5. 2026]. ČESKÁ REPUBLIKA. Zákon č. 114/1992 Sb., o ochraně přírody a krajiny [online]. Dostupné z: https://www.zakonyprolidi.cz/cs/1992-114. [cit. 17. 5. 2026]. **6.6.10 Absence objektivního hodnocení vizuální dominance a viditelnosti** Dokumentace SEA neobsahuje objektivní a přezkoumatelné hodnocení vizuální dominance navržených větrných elektráren, jejich dálkové viditelnosti a skutečných dopadů na krajinný ráz širšího území. **Dokumentace současně neobsahuje realistické fotomontáže, neobsahuje panoramatické vizualizace, neobsahuje objektivní simulace krajinných dopadů, neobsahuje regionální viewshed model pro výšku 250 metrů ani objektivně neposuzuje dálkovou dominanci navržených staveb.** SEA pracuje pouze s omezenými mapovými podklady, s malými měřítky map a bez realistického vizuálního modelování skutečných dopadů navrhované výstavby. Dokumentace současně neobsahuje vizualizace z klíčových pohledových bodů, simulace z kulturně významných lokalit, panoramatické pohledy z obcí ani objektivní posouzení vizuální dominance v regionálním měřítku. To je zvlášť významné vzhledem k rozsahu navrhovaného zásahu. SEA totiž připouští možnost výstavby až 33 větrných elektráren o výšce až 250 metrů, přičemž v kombinaci s dalšími akceleračními oblastmi může v širším území vzniknout soustava přibližně 88 větrných elektráren. Takové stavby představují dominantní technické objekty viditelné na značné vzdálenosti a zásadně ovlivňují horizonty, siluety sídel, krajinné panorama, historické pohledové vazby i celkové vnímání krajinného prostoru. Dokumentace SEA však neobsahuje realistické simulace těchto dopadů, neposuzuje viditelnost z konkrétních obcí, nehodnotí dálkové pohledy ani objektivně neposuzuje vznik technické dominance nad kulturní krajinou. Významné je i to, že SEA pracuje pouze s omezenými mapovými podklady a neobsahuje použitelný regionální model viditelnosti pro stavby o výšce až 250 metrů. Bez takového modelu však nelze objektivně vyhodnotit rozsah vizuálního zásahu, krajinnou dominanci, dálkovou viditelnost ani skutečný rozsah kumulativních vizuálních dopadů. Dokumentace současně neumožňuje veřejnosti objektivně posoudit skutečný rozsah zásahu, dopady na panorama krajiny, změnu horizontů ani proměnu krajinného charakteru. To představuje závažný problém přezkoumatelnosti SEA. Strategie ochrany krajinného rázu Kraje Vysočina (SOKR, 2024) přitom výslovně chrání pohledově exponované prostory, harmonické měřítko krajiny, krajinné horizonty, kulturní dominanty a obraz sídel v krajině. Generel krajinného rázu Jihočeského kraje současně chrání charakteristické krajinné prostory jako reprezentativní segmenty jihočeské krajiny s nejvýraznějším krajinným rázem, včetně harmonického měřítka krajiny, krajinných horizontů, kulturních dominant, historických pohledových vazeb, výrazných scenérií a kulturní identity území. Dokument výslovně uvádí, že jde o *„nejhodnotnější části s nejvýraznějším krajinným rázem"* a o území představující *„symboly jihočeské krajiny"*. Dokumentace SEA však bez objektivního vizuálního modelování není schopna prokázat, že tyto hodnoty nebudou významně narušeny. Historic England (2021) současně doporučuje používání realistických vizualizací, panoramatických simulací, analýz dálkových pohledů a objektivního hodnocení dálkové viditelnosti u rozsáhlých větrných parků. Studie Guan et al. (2022) současně potvrzuje, že bez regionálního modelování viditelnosti nelze objektivně vyhodnotit kumulativní vizuální dopady soustav větrných elektráren. Studie Svensson et al. (2023) potvrzuje, že kvalitní vizuální modelování je zásadní podmínkou objektivního hodnocení dopadů větrných elektráren na krajinný ráz a veřejné posouzení přijatelnosti záměru. Dokumentace SEA však tyto požadavky nesplňuje, objektivní vizuální model neobsahuje a neumožňuje transparentní přezkoumání skutečných krajinných dopadů návrhu. Výsledné hodnocení vlivů na krajinný ráz je proto nepřezkoumatelné a metodicky nedostatečné. Takový postup je v rozporu se zákonem č. 100/2001 Sb., o posuzování vlivů na životní prostředí, se zákonem č. 114/1992 Sb., o ochraně přírody a krajiny, s § 12 ochrany krajinného rázu, s Evropskou úmluvou o krajině (2000), s principem prevence, s požadavkem přezkoumatelnosti SEA a s požadavkem objektivního a transparentního hodnocení vlivů koncepce. Dokumentace SEA je proto v této části nepřezkoumatelná.	

					Návrh řešení: Požaduji přepracování hodnocení vizuálních dopadů akcelerační oblasti AOV47 – Bukovec a doplnění objektivního regionálního modelu viditelnosti navržených větrných elektráren. Současně požaduji doplnění realistických fotomontáží, panoramatických vizualizací, analýzy dálkových pohledů pro výšku 250 metrů, simulací z klíčových pohledových lokalit, hodnocení dálkové viditelnosti, objektivního posouzení vizuální dominance a transparentního vyhodnocení kumulativních vizuálních dopadů celé soustavy AOV47–AOV50. Pokud nebude možné uvedené nedostatky objektivně a přezkoumatelně odstranit, požaduji vypuštění akcelerační oblasti AOV47 – Bukovec a souvisejícího územního opatření z návrhu Změny č. 2 Územního rozvojového plánu ČR. Zdroje: KRAJ VYSOČINA. Strategie ochrany krajinného rázu Kraje Vysočina (SOKR), oblast krajinného rázu CZ0610-OB015 Pacovsko, revize 2024. [online]. Dostupné z: https://www.kr-vysocina.cz/assets/File.ashx?id_org=450008&id_dokumenty=4125556. [cit. 17. 5. 2026]. JIHOČESKÝ KRAJ. Generel krajinného rázu Jihočeského kraje. [online]. České Budějovice: Jihočeský kraj, 2009. Dostupné z: https://geoportal.kraj-jihocesky.gov.cz/portal/Media/Stary_portal/up_ostatni/generel_krajinneho_razu/jc_kraj_generel_krajinneho_razu_a4.pdf. [cit. 17. 5. 2026]. HISTORIC ENGLAND. Commercial Renewable Energy Development and the Historic Environment. Historic England Advice Note 15 [online]. 2021. Dostupné z: https://historicengland.org.uk/images-books/publications/commercial-renewable-energy-development-historic-environment-advice-note-15/. [cit. 17. 5. 2026]. SVENSSON, J. et al. Wind power distribution across subalpine, boreal, and temperate landscapes: challenges for sustainable planning [online]. Ecology and Society, 2023. Dostupné z: https://ecologyandsociety.org/vol28/iss4/art18/. [cit. 17. 5. 2026]. GUAN, J. et al. Landscape Visual Impact Evaluation for Onshore Wind Farm [online]. ISPRS International Journal of Geo-Information, 2022. Dostupné z: https://www.mdpi.com/2220-9964/11/12/594. [cit. 17. 5. 2026]. ČESKÁ REPUBLIKA. Zákon č. 100/2001 Sb., o posuzování vlivů na životní prostředí [online]. Dostupné z: https://www.zakonyprolidi.cz/cs/2001-100. [cit. 17. 5. 2026]. ČESKÁ REPUBLIKA. Zákon č. 114/1992 Sb., o ochraně přírody a krajiny [online]. Dostupné z: https://www.zakonyprolidi.cz/cs/1992-114. [cit. 17. 5. 2026]. RADA EVROPY. Evropská úmluva o krajině [online]. Florencie, 2000. Dostupné z: https://www.coe.int/en/web/landscape. [cit. 17. 5. 2026]. **6.6.11 Světelné znečištění a ztráta noční krajiny** **Dokumentace SEA nedostatečně hodnotí dopady navržené akcelerační oblasti AOV47 – Bukovec na noční krajinu, tmavou krajinu, noční panorama a kumulativní světelnou zátěž území. Dokumentace současně nehodnotí překážkové osvětlení větrných elektráren, neposuzuje blikající výstražná světla, nehodnotí noční dálkovou viditelnost soustavy větrných elektráren ani objektivně neposuzuje ztrátu tmavé krajiny a změnu nočního charakteru území.** To je zvlášť významné vzhledem k rozsahu navrhovaného zásahu. SEA totiž připouští možnost výstavby až 33 větrných elektráren o výšce až 250 metrů v rámci AOV47 – Bukovec, přičemž v kombinaci s AOV48–AOV50 může v širším území vzniknout soustava přibližně 88 větrných elektráren. Taková soustava větrných elektráren bude vyžadovat překážkové osvětlení, synchronizované blikající výstražné systémy a trvalé noční světelné značení. Výsledkem bude vznik nového technického nočního horizontu, výrazná proměna nočního panoramatu, narušení charakteru tmavé krajiny a významná kumulativní světelná zátěž v regionálním měřítku. Dokumentace SEA však neobsahuje model světelného znečištění, neposuzuje dálkovou viditelnost nočního osvětlení, nehodnotí kumulativní působení blikajících světel ani objektivně neposuzuje dopady na noční krajinný ráz. SEA současně nehodnotí vlivy na vnímání krajiny obyvateli, narušení nočního panoramatu, ztrátu přirozené tmavé krajiny ani dopady na rekreační a estetickou hodnotu území. Významný je i kumulativní charakter navrhovaného zásahu. V případě realizace celé soustavy AOV47–AOV50 může vzniknout rozsáhlý pás blikajících technických dominant, viditelný na velké vzdálenosti, který zásadně změní dosavadní noční charakter krajiny. Strategie ochrany krajinného rázu Kraje Vysočina (SOKR, 2024) přitom chrání: harmonické měřítko krajiny, krajinné scenérie, obraz sídel v krajině, pohledově exponované prostory a charakter krajinného panoramatu.	

Poř.č.	Připomínkové místo	Číslo jednací	Článek	AO	Připomínka	Vyhodnocení
					Dokumentace SEA však noční podobu krajiny prakticky vůbec nehodnotí. Studie Falchi et al. (2016) současně potvrzuje, že rozsáhlé technické osvětlení významně přispívá ke kumulativnímu světelnému znečištění a ovlivňuje kvalitu nočního prostředí v regionálním měřítku. Studie Kyba et al. (2017) potvrzuje, že umělé noční osvětlení představuje významný zásah do krajinného prostředí a vede ke ztrátě přirozené tmavé krajiny i změně vnímání krajinného prostoru. Studie Svensson et al. (2023) dále potvrzuje, že blikající překážkové osvětlení vysokých větrných elektráren významně ovlivňuje vnímání noční krajiny a zesiluje vizuální dominanci větrných parků. Dokumentace SEA však tyto dopady objektivně nehodnotí, metodicky nevysvětluje ani neprokazuje jejich přijatelnost. Výsledné hodnocení vlivů na krajinný ráz je proto nepřezkoumatelné a neodpovídá skutečnému rozsahu zásahu do noční krajiny regionu. Takový postup je v rozporu se zákonem č. 114/1992 Sb., o ochraně přírody a krajiny, s § 12 ochrany krajinného rázu, s Evropskou úmluvou o krajině (2000), s principem ochrany krajinného rázu, s principem prevence a s požadavkem objektivního a transparentního hodnocení vlivů koncepce. Dokumentace SEA je proto v této části nepřezkoumatelná. **<u>Návrh řešení:</u>** Požaduji přepracování hodnocení vlivů akcelerační oblasti AOV47 – Bukovec na noční krajinu a doplnění objektivního hodnocení světelného znečištění a kumulativní světelné zátěže širšího území. Současně požaduji doplnění modelu noční viditelnosti, hodnocení překážkového osvětlení, posouzení dálkové viditelnosti blikajících světel, objektivní vyhodnocení ztráty tmavé krajiny, hodnocení kumulativních světelných dopadů soustavy AOV47–AOV50 a transparentní posouzení přijatelnosti zásahu do noční krajiny regionu. Pokud nebude možné uvedené nedostatky objektivně a přezkoumatelně odstranit, požaduji vypuštění širším území vzniknout soustava přibližně 88 větrných elektráren. Takové stavby představují dominantní technické objekty viditelné na značné vzdálenosti a zásadně ovlivňují horizonty, siluety sídel, krajinné panorama, historické pohledové vazby i celkové vnímání krajinného prostoru. Dokumentace SEA však neobsahuje realistické simulace těchto dopadů, neposuzuje viditelnost z konkrétních obcí, nehodnotí dálkové pohledy ani objektivně neposuzuje vznik technické dominance nad kulturní krajinou. Významné je i to, že SEA pracuje pouze s omezenými mapovými podklady a neobsahuje použitelný regionální model viditelnosti pro stavby o výšce až 250 metrů. Bez takového modelu však nelze objektivně vyhodnotit rozsah vizuálního zásahu, krajinnou dominanci, dálkovou viditelnost ani skutečný rozsah kumulativních vizuálních dopadů. Dokumentace současně neumožňuje veřejnosti objektivně posoudit skutečný rozsah zásahu, dopady na panorama krajiny, změnu horizontů ani proměnu krajinného charakteru. To představuje závažný problém přezkoumatelnosti SEA. Strategie ochrany krajinného rázu Kraje Vysočina (SOKR, 2024) přitom výslovně chrání pohledově exponované prostory, harmonické měřítko krajiny, krajinné horizonty, kulturní dominanty a obraz sídel v krajině. Generel krajinného rázu Jihočeského kraje současně chrání charakteristické krajinné prostory jako reprezentativní segmenty jihočeské krajiny s nejvýraznějším krajinným rázem, včetně harmonického měřítka krajiny, krajinných horizontů, kulturních dominant, historických pohledových vazeb, výrazných scenérií a kulturní identity území. Dokument výslovně uvádí, že jde o *„nejhodnotnější části s nejvýraznějším krajinným rázem"* a o území představující *„symboly jihočeské krajiny"*. Dokumentace SEA však bez objektivního vizuálního modelování není schopna prokázat, že tyto hodnoty nebudou významně narušeny. Historic England (2021) současně doporučuje používání realistických vizualizací, panoramatických simulací, analýz dálkových pohledů a objektivního hodnocení dálkové viditelnosti u rozsáhlých větrných parků. Studie Guan et al. (2022) současně potvrzuje, že bez regionálního modelování viditelnosti nelze objektivně vyhodnotit kumulativní vizuální dopady soustav větrných elektráren. Studie Svensson et al. (2023) potvrzuje, že kvalitní vizuální modelování je zásadní podmínkou objektivního hodnocení dopadů větrných elektráren na krajinný ráz a veřejné posouzení přijatelnosti záměru. Dokumentace SEA však tyto požadavky nesplňuje, objektivní vizuální model neobsahuje a neumožňuje transparentní přezkoumání skutečných krajinných dopadů návrhu. Výsledné hodnocení vlivů na krajinný ráz je proto nepřezkoumatelné a metodicky nedostatečné.	

Poř.č.	Připomínkové místo	Číslo jednací	Článek	AO	Připomínka	Vyhodnocení
					Takový postup je v rozporu se zákonem č. 100/2001 Sb., o posuzování vlivů na životní prostředí, se zákonem č. 114/1992 Sb., o ochraně přírody a krajiny, s § 12 ochrany krajinného rázu, s Evropskou úmluvou o krajině (2000), s principem prevence, s požadavkem přezkoumatelnosti SEA a s požadavkem objektivního a transparentního hodnocení vlivů koncepce. Dokumentace SEA je proto v této části nepřezkoumatelná. Návrh řešení: Požaduji přepracování hodnocení vizuálních dopadů akcelerační oblasti AOV47 – Bukovec a doplnění objektivního regionálního modelu viditelnosti navržených větrných elektráren. Současně požaduji doplnění realistických fotomontáží, panoramatických vizualizací, analýzy dálkových pohledů pro výšku 250 metrů, simulací z klíčových pohledových lokalit, hodnocení dálkové viditelnosti, objektivního posouzení vizuální dominance a transparentního vyhodnocení kumulativních vizuálních dopadů celé soustavy AOV47–AOV50. Pokud nebude možné uvedené nedostatky objektivně a přezkoumatelně odstranit, požaduji vypuštění akcelerační oblasti AOV47 – Bukovec a souvisejícího územního opatření z návrhu Změny č. 2 Územního rozvojového plánu ČR. Zdroje: KRAJ VYSOČINA. Strategie ochrany krajinného rázu Kraje Vysočina (SOKR), oblast krajinného rázu CZ0610-OB015 Pacovsko, revize 2024. [online]. Dostupné z: https://www.kr-vysocina.cz/assets/File.ashx?id_org=450008&id_dokumenty=4125556. [cit. 17. 5. 2026]. JIHOČESKÝ KRAJ. Generel krajinného rázu Jihočeského kraje. [online]. České Budějovice: Jihočeský kraj, 2009. Dostupné z: https://geoportal.kraj-jhocesky.gov.cz/portal/Media/Stary_portal/up_ostatni/generel_krajinneho_razu/jc_kraj_generel_krajinneho_razu_a4.pdf. [cit. 17. 5. 2026]. HISTORIC ENGLAND. Commercial Renewable Energy Development and the Historic Environment. Historic England Advice Note 15 [online]. 2021. Dostupné z: https://historicengland.org.uk/images-books/publications/commercial-renewable-energy-development-historic-environment-advice-note-15/. [cit. 17. 5. 2026]. SVENSSON, J. et al. Wind power distribution across subalpine, boreal, and temperate landscapes: challenges for sustainable planning [online]. Ecology and Society, 2023. Dostupné z: https://ecologyandsociety.org/vol28/iss4/art18/. [cit. 17. 5. 2026]. GUAN, J. et al. Landscape Visual Impact Evaluation for Onshore Wind Farm [online]. ISPRS International Journal of Geo-Information, 2022. Dostupné z: https://www.mdpi.com/2220-9964/11/12/594. [cit. 17. 5. 2026]. ČESKÁ REPUBLIKA. Zákon č. 100/2001 Sb., o posuzování vlivů na životní prostředí [online]. Dostupné z: https://www.zakonyprolidi.cz/cs/2001-100. [cit. 17. 5. 2026]. ČESKÁ REPUBLIKA. Zákon č. 114/1992 Sb., o ochraně přírody a krajiny [online]. Dostupné z: https://www.zakonyprolidi.cz/cs/1992-114. [cit. 17. 5. 2026]. RADA EVROPY. Evropská úmluva o krajině [online]. Florencie, 2000. Dostupné z: https://www.coe.int/en/web/landscape. [cit. 17. 5. 2026]. **6.6.11 Světelné znečištění a ztráta noční krajiny** **Dokumentace SEA nedostatečně hodnotí dopady navržené akcelerační oblasti AOV47 – Bukovec na noční krajinu, tmavou krajinu, noční panorama a kumulativní světelnou zátěž území.** **Dokumentace současně nehodnotí překážkové osvětlení větrných elektráren, neposuzuje blikající výstražná světla, nehodnotí noční dálkovou viditelnost soustavy větrných elektráren ani objektivně neposuzuje ztrátu tmavé krajiny a změnu nočního charakteru území.** To je zvlášť významné vzhledem k rozsahu navrhovaného zásahu. SEA totiž připouští možnost výstavby až 33 větrných elektráren o výšce až 250 metrů v rámci AOV47 – Bukovec, přičemž v kombinaci s AOV48–AOV50 může v širším území vzniknout soustava přibližně 88 větrných elektráren. Taková soustava větrných elektráren bude vyžadovat překážkové osvětlení, synchronizované blikající výstražné systémy a trvalé noční světelné značení. Výsledkem bude vznik nového technického nočního horizontu, výrazná proměna nočního panoramatu, narušení charakteru tmavé krajiny a významná kumulativní světelná zátěž v regionálním měřítku. Dokumentace SEA však neobsahuje model světelného znečištění, neposuzuje dálkovou viditelnost nočního osvětlení, nehodnotí kumulativní působení blikajících světel ani objektivně neposuzuje dopady na noční krajinný ráz.	

Poř.č.	Připomínkové místo	Číslo jednací	Článek	AO	Připomínka	Vyhodnocení
					SEA současně nehodnotí vlivy na vnímání krajiny obyvateli, narušení nočního panoramatu, ztrátu přirozené tmavé krajiny ani dopady na rekreační a estetickou hodnotu území. Významný je i kumulativní charakter navrhovaného zásahu. V případě realizace celé soustavy AOV47–AOV50 může vzniknout rozsáhlý pás blikajících technických dominant, viditelný na velké vzdálenosti, který zásadně změní dosavadní noční charakter krajiny. Strategie ochrany krajinného rázu Kraje Vysočina (SOKR, 2024) přitom chrání: harmonické měřítko krajiny, krajinné scenérie, obraz sídel v krajině, pohledově exponované prostory a charakter krajinného panoramatu. Dokumentace SEA však noční podobu krajiny prakticky vůbec nehodnotí. Studie Falchi et al. (2016) současně potvrzuje, že rozsáhlé technické osvětlení významně přispívá ke kumulativnímu světelnému znečištění a ovlivňuje kvalitu nočního prostředí v regionálním měřítku. Studie Kyba et al. (2017) potvrzuje, že umělé noční osvětlení představuje významný zásah do krajinného prostředí a vede ke ztrátě přirozené tmavé krajiny i změně vnímání krajinného prostoru. Studie Svensson et al. (2023) dále potvrzuje, že blikající překážkové osvětlení vysokých větrných elektráren významně ovlivňuje vnímání noční krajiny a zesiluje vizuální dominanci větrných parků. Dokumentace SEA však tyto dopady objektivně nehodnotí, metodicky nevysvětluje ani neprokazuje jejich přijatelnost. Výsledné hodnocení vlivů na krajinný ráz je proto nepřezkoumatelné a neodpovídá skutečnému rozsahu zásahu do noční krajiny regionu. Takový postup je v rozporu se zákonem č. 114/1992 Sb., o ochraně přírody a krajiny, s § 12 ochrany krajinného rázu, s Evropskou úmluvou o krajině (2000), s principem ochrany krajinného rázu, s principem prevence a s požadavkem objektivního a transparentního hodnocení vlivů koncepce. Dokumentace SEA je proto v této části nepřezkoumatelná. Návrh řešení: Požaduji přepracování hodnocení vlivů akcelerační oblasti AOV47 – Bukovec na noční krajinu a doplnění objektivního hodnocení světelného znečištění a kumulativní světelné zátěže širšího území. Současně požaduji doplnění modelu noční viditelnosti, hodnocení překážkového osvětlení, posouzení dálkové viditelnosti blikajících světel, objektivní vyhodnocení ztráty tmavé krajiny, hodnocení kumulativních světelných dopadů soustavy AOV47–AOV50 a transparentní posouzení přijatelnosti zásahu do noční krajiny regionu. Pokud nebude možné uvedené nedostatky objektivně a přezkoumatelně odstranit, požaduji vypuštění akcelerační oblasti AOV47 – Bukovec a souvisejícího územního opatření z návrhu Změny č. 2 Územního rozvojového plánu ČR. Zdroje: KRAJ VYSOČINA. Strategie ochrany krajinného rázu Kraje Vysočina (SOKR), oblast krajinného rázu CZ0610-OB015 Pacovsko, revize 2024. [online]. Dostupné z: https://www.kr-vysocina.cz/assets/File.ashx?id_org=450008&id_dokumenty=4125556. [cit. 17. 5. 2026]. FALCHI, Fabio et al. The new world atlas of artificial night sky brightness [online]. Science Advances, 2016. Dostupné z: https://www.science.org/doi/10.1126/sciadv.1600377. [cit. 17. 5. 2026]. KYBA, Christopher C. M. et al. Artificially lit surface of Earth at night increasing in radiance and extent [online]. Science Advances, 2017. Dostupné z: https://www.science.org/doi/10.1126/sciadv.1701528. [cit. 17. 5. 2026]. SVENSSON, J. et al. Wind power distribution across subalpine, boreal, and temperate landscapes: challenges for sustainable planning [online]. Ecology and Society, 2023. Dostupné z: https://ecologyandsociety.org/vol28/iss4/art18/. [cit. 17. 5. 2026]. ČESKÁ REPUBLIKA. Zákon č. 114/1992 Sb., o ochraně přírody a krajiny [online]. Dostupné z: https://www.zakonyprolidi.cz/cs/1992-114. [cit. 17. 5. 2026]. RADA EVROPY. Evropská úmluva o krajině [online]. Florencie, 2000. Dostupné z: https://www.coe.int/en/web/landscape. [cit. 17. 5. 2026]. **<u>6.6.12 Zásah do rekreační a estetické funkce krajiny</u>** **Dokumentace SEA nedostatečně hodnotí dopady navržené akcelerační oblasti AOV47 – Bukovec na rekreační a estetickou funkci krajiny, turistický potenciál území a venkovský charakter krajiny. Dokumentace současně nehodnotí dopady na rekreační využívání území, neposuzuje změnu estetické hodnoty krajiny, nehodnotí atraktivitu venkovské krajiny ani objektivně neposuzuje dopady industrializace krajiny na rekreační potenciál regionu.**	

Poř.č.	Připomínkové místo	Číslo jednací	Článek	AO	Připomínka	Vyhodnocení
					Dotčené území přitom představuje krajinu s vysokou estetickou hodnotou, s dochovaným venkovským charakterem, s významnými pohledovými horizonty, s kulturně-historickými dominantami a s rekreačním a turistickým využitím. Jedná se o krajinu využívanou pro pěší turistiku, cykloturistiku, rekreační pobyty, individuální rekreaci a venkovský cestovní ruch. Dokumentace SEA však neobsahuje objektivní hodnocení rekreační funkce krajiny, neposuzuje změnu vnímání krajiny návštěvníky, nehodnotí dopady na estetickou kvalitu území ani objektivně neposuzuje změnu atraktivity krajiny po industrializaci prostoru větrnými elektrárnami. To je zvlášť významné vzhledem k rozsahu navrhovaného zásahu. SEA totiž připouští možnost výstavby až 33 větrných elektráren o výšce až 250 metrů v rámci AOV47 – Bukovec, přičemž v kombinaci s AOV48–AOV50 může v širším území vzniknout soustava přibližně 88 větrných elektráren. Takový rozsah výstavby zásadně mění charakter krajiny, vytváří nový technický horizont, oslabuje estetickou hodnotu území a proměňuje venkovskou kulturní krajinu v technicky dominovaný prostor. Dokumentace SEA však nehodnotí ztrátu venkovského charakteru krajiny, neposuzuje dopady na turistickou atraktivitu regionu, nehodnotí zásah do rekreační krajiny ani objektivně neposuzuje dlouhodobé dopady na estetické vnímání prostoru. Strategie ochrany krajinného rázu Kraje Vysočina (SOKR, 2024) přitom chrání harmonické měřítko krajiny, krajinné scenérie, obraz sídel v krajině, pohledově exponované prostory a estetické hodnoty krajiny. Obdobně Generel krajinného rázu Jihočeského kraje chrání charakteristické krajinné prostory jako reprezentativní segmenty jihočeské krajiny s nejvýraznějším krajinným rázem, výraznými scenériemi, kulturními dominantami, historickými pohledovými vazbami a kulturní identitou představující symboly jihočeské krajiny. Dokumentace SEA však rekreační a estetickou funkci krajiny objektivně nehodnotí. Studie Frantál a Kunc (2011) potvrzuje, že rozsáhlé koncentrace větrných elektráren mohou významně narušit rekreační a estetickou hodnotu krajiny, zejména v územích s dochovaným venkovským charakterem a vysokou krajinářskou hodnotou. Studie Pasqualetti (2011) dále upozorňuje, že industrializace kulturní krajiny větrnými parky významně mění estetické vnímání prostoru a může vést ke ztrátě identity tradiční venkovské krajiny. Studie Westlund a Wilhelmsson (2021) současně potvrzuje, že dominantní technické struktury v krajině mohou negativně ovlivňovat subjektivní vnímání kvality prostředí, atraktivitu rekreačního území i způsob, jakým návštěvníci krajinu vnímají. Dokumentace SEA však tyto dopady objektivně nehodnotí, metodicky nevysvětluje ani neprokazuje jejich přijatelnost. Výsledné hodnocení vlivů na krajinný ráz je proto nepřezkoumatelné a neodpovídá skutečnému rozsahu zásahu do rekreační a estetické funkce krajiny. Takový postup je v rozporu se zákonem č. 114/1992 Sb., o ochraně přírody a krajiny, s § 12 ochrany krajinného rázu, s Evropskou úmluvou o krajině (2000), s principem ochrany kulturní krajiny, s principem prevence, s cíli územního plánování podle stavebního zákona a s požadavkem objektivního a transparentního hodnocení vlivů koncepce. Dokumentace SEA je proto v této části nepřezkoumatelná. **<u>Návrh řešení:</u>** Požaduji přepracování hodnocení vlivů akcelerační oblasti AOV47 – Bukovec na rekreační a estetickou funkci krajiny a doplnění objektivního hodnocení dopadů na turistický a rekreační potenciál území. Současně požaduji objektivní vyhodnocení změny estetické hodnoty krajiny, posouzení dopadů na venkovský charakter území, hodnocení zásahu do rekreační krajiny, posouzení vlivů na turistickou atraktivitu regionu, objektivní vyhodnocení změny vnímání krajiny návštěvníky a transparentní posouzení přijatelnosti industrializace krajiny z hlediska rekreačního využití území. Pokud nebude možné uvedené nedostatky objektivně a přezkoumatelně odstranit, požaduji vypuštění akcelerační oblasti AOV47 – Bukovec a souvisejícího územního opatření z návrhu Změny č. 2 Územního rozvojového plánu ČR. Zdroje: KRAJ VYSOČINA. Strategie ochrany krajinného rázu Kraje Vysočina (SOKR), oblast krajinného rázu CZ0610-OB015 Pacovsko, revize 2024. [online]. Dostupné z: https://www.kr-vysocina.cz/assets/File.ashx?id_org=450008&id_dokumenty=4125556. [cit. 17. 5. 2026]. JIHOČESKÝ KRAJ. Generel krajinného rázu Jihočeského kraje. [online]. České Budějovice: Jihočeský kraj, 2009. Dostupné z: https://geoportal.kraj-	

Poř.č.	Připomínkové místo	Číslo jednací	Článek	AO	Připomínka	Vyhodnocení
					jihocesky.gov.cz/portal/Media/Stary_portal/up_ostatni/generel_krajinneho_razu/jc_kraj_generel_krajinneho_razu_a4.pdf. [cit. 17. 5. 2026]. FRANTÁL, Bohumil; KUNC, Josef. Wind turbines in tourism landscapes: Czech Experience [online]. Annals of Tourism Research, 2011. Dostupné z: https://www.sciencedirect.com/science/article/abs/pii/S0160738310001271. [cit. 17. 5. 2026]. PASQUALETTI, Martin J. Opposing Wind Energy Landscapes: A Search for Common Cause [online]. Annals of the Association of American Geographers, 2011. Dostupné z: https://www.tandfonline.com/doi/abs/10.1080/00045608.2011.568879. [cit. 17. 5. 2026]. WESTLUND, Hans; WILHELMSSON, Mats. The Socio-Economic Cost of Wind Turbines: A Swedish Case Study [online]. Sustainability, 2021. Dostupné z: https://www.mdpi.com/2071-1050/13/12/6892. [cit. 17. 5. 2026]. ČESKÁ REPUBLIKA. Zákon č. 114/1992 Sb., o ochraně přírody a krajiny [online]. Dostupné z: https://www.zakonyprolidi.cz/cs/1992-114. [cit. 17. 5. 2026]. RADA EVROPY. Evropská úmluva o krajině [online]. Florencie, 2000. Dostupné z: https://www.coe.int/en/web/landscape. [cit. 17. 5. 2026]. **6.6.13 Absence transparentní metodiky hodnocení krajinného rázu** **Dokumentace SEA neobsahuje transparentní, objektivní a přezkoumatelnou metodiku hodnocení vlivů navržené akcelerační oblasti AOV47 – Bukovec na krajinný ráz.** **Dokumentace současně neobsahuje jasná kritéria hodnocení, neuvádí limity přijatelnosti zásahů, nevysvětluje způsob bodového hodnocení ani objektivně nezdůvodňuje výsledné hodnocení vlivů jako pouze „mírně negativních".** Není zřejmé, zda hodnocení krajinného rázu vychází z podrobného terénního hodnocení a místních charakteristik území, nebo převážně z obecného mapového vyhodnocení. Při existenci významných nejistot v hodnocení krajinných dopadů nelze automaticky vycházet z předpokladu jejich nevýznamnosti. Navržené podmínky neumožňují ověřit, jak bude skutečně dosaženo ochrany krajinného rázu. To představuje závažnou metodickou, právní i procesní vadu dokumentace SEA. SEA sama přitom popisuje významné zásahy do krajinných horizontů, vznik nových výškových dominant, narušení historických pohledových vazeb, oslabení kulturních dominant, zásahy do krajinných scenérií, změnu charakteru krajiny i kumulativní působení rozsáhlé soustavy větrných elektráren. Současně připouští významné dálkové vizuální působení, zásahy do kulturní krajiny, i vznik nových dominant v území. Přesto dokumentace bez objektivního odborného vysvětlení uzavírá, že vliv na krajinný ráz bude pouze: *„mírně negativní"*. SEA však nevysvětluje metodiku tohoto závěru, neuvádí kritéria hodnocení, neobsahuje prahové hodnoty přijatelnosti ani objektivně neprokazuje, proč jsou tak rozsáhlé zásahy hodnoceny pouze jako *„mírně negativní"*. To je zvlášť významné vzhledem k rozsahu navrhovaného zásahu. SEA totiž připouští možnost výstavby až 33 větrných elektráren o výšce až 250 metrů, přičemž v kombinaci s AOV48–AOV50 může v širším území vzniknout soustava přibližně 88 větrných elektráren. Dokumentace SEA přitom neobsahuje objektivní regionální vizuální model, nehodnotí regionální krajinnou Strategie ochrany krajinného rázu Kraje Vysočina (SOKR, 2024) přitom chrání harmonické měřítko krajiny, krajinné scenérie, obraz sídel v krajině, pohledově exponované prostory a estetické hodnoty krajiny. Obdobně Generel krajinného rázu Jihočeského kraje chrání charakteristické krajinné prostory jako reprezentativní segmenty jihočeské krajiny s nejvýraznějším krajinným rázem, výraznými scenériemi, kulturními dominantami, historickými pohledovými vazbami a kulturní identitou představující symboly jihočeské krajiny. Dokumentace SEA však rekreační a estetickou funkci krajiny objektivně nehodnotí. Studie Frantál a Kunc (2011) potvrzuje, že rozsáhlé koncentrace větrných elektráren mohou významně narušit rekreační a estetickou hodnotu krajiny, zejména v územích s dochovaným venkovským charakterem a vysokou krajinářskou hodnotou. Studie Pasqualetti (2011) dále upozorňuje, že industrializace kulturní krajiny větrnými parky významně mění estetické vnímání prostoru a může vést ke ztrátě identity tradiční venkovské krajiny. Studie Westlund a Wilhelmsson (2021) současně potvrzuje, že dominantní technické struktury v krajině mohou negativně ovlivňovat subjektivní vnímání kvality prostředí, atraktivitu rekreačního území i způsob, jakým návštěvníci krajinu vnímají.	

Poř.č.	Připomínkové místo	Číslo jednací	Článek	AO	Připomínka	Vyhodnocení
					Dokumentace SEA však tyto dopady objektivně nehodnotí, metodicky nevysvětluje ani neprokazuje jejich přijatelnost. Výsledné hodnocení vlivů na krajinný ráz je proto nepřezkoumatelné a neodpovídá skutečnému rozsahu zásahu do rekreační a estetické funkce krajiny. Takový postup je v rozporu se zákonem č. 114/1992 Sb., o ochraně přírody a krajiny, s § 12 ochrany krajinného rázu, s Evropskou úmluvou o krajině (2000), s principem ochrany kulturní krajiny, s principem prevence, s cíli územního plánování podle stavebního zákona a s požadavkem objektivního a transparentního hodnocení vlivů koncepce. Dokumentace SEA je proto v této části nepřezkoumatelná. Návrh řešení: Požaduji přepracování hodnocení vlivů akcelerační oblasti AOV47 – Bukovec na rekreační a estetickou funkci krajiny a doplnění objektivního hodnocení dopadů na turistický a rekreační potenciál území. Současně požaduji objektivní vyhodnocení změny estetické hodnoty krajiny, posouzení dopadů na venkovský charakter území, hodnocení zásahu do rekreační krajiny, posouzení vlivů na turistickou atraktivitu regionu, objektivní vyhodnocení změny vnímání krajiny návštěvníky a transparentní posouzení přijatelnosti industrializace krajiny z hlediska rekreačního využití území. Pokud nebude možné uvedené nedostatky objektivně a přezkoumatelně odstranit, požaduji vypuštění akcelerační oblasti AOV47 – Bukovec a souvisejícího územního opatření z návrhu Změny č. 2 Územního rozvojového plánu ČR. Zdroje: KRAJ VYSOČINA. Strategie ochrany krajinného rázu Kraje Vysočina (SOKR), oblast krajinného rázu CZ0610-OB015 Pacovsko, revize 2024. [online]. Dostupné z: https://www.kr-vysocina.cz/assets/File.ashx?id_org=450008&id_dokumenty=4125556. [cit. 17. 5. 2026]. JIHOČESKÝ KRAJ. Generel krajinného rázu Jihočeského kraje. [online]. České Budějovice: Jihočeský kraj, 2009. Dostupné z: https://geoportal.kraj-jhocesky.gov.cz/portal/Media/Stary_portal/up_ostatni/generel_krajinneho_razu/jc_kraj_generel_krajinneho_razu_a4.pdf. [cit. 17. 5. 2026]. FRANTÁL, Bohumil; KUNC, Josef. Wind turbines in tourism landscapes: Czech Experience [online]. Annals of Tourism Research, 2011. Dostupné z: https://www.sciencedirect.com/science/article/abs/pii/S0160738310001271. [cit. 17. 5. 2026]. PASQUALETTI, Martin J. Opposing Wind Energy Landscapes: A Search for Common Cause [online]. Annals of the Association of American Geographers, 2011. Dostupné z: https://www.tandfonline.com/doi/abs/10.1080/00045608.2011.568879. [cit. 17. 5. 2026]. WESTLUND, Hans; WILHELMSSON, Mats. The Socio-Economic Cost of Wind Turbines: A Swedish Case Study [online]. Sustainability, 2021. Dostupné z: https://www.mdpi.com/2071-1050/13/12/6892. [cit. 17. 5. 2026]. ČESKÁ REPUBLIKA. Zákon č. 114/1992 Sb., o ochraně přírody a krajiny [online]. Dostupné z: https://www.zakonyprolidi.cz/cs/1992-114. [cit. 17. 5. 2026]. RADA EVROPY. Evropská úmluva o krajině [online]. Florencie, 2000. Dostupné z: https://www.coe.int/en/web/landscape. [cit. 17. 5. 2026]. **6.6.13 Absence transparentní metodiky hodnocení krajinného rázu** **Dokumentace SEA neobsahuje transparentní, objektivní a přezkoumatelnou metodiku hodnocení vlivů navržené akcelerační oblasti AOV47 – Bukovec na krajinný ráz.** **Dokumentace současně neobsahuje jasná kritéria hodnocení, neuvádí limity přijatelnosti zásahů, nevysvětluje způsob bodového hodnocení ani objektivně nezdůvodňuje výsledné hodnocení vlivů jako pouze „mírně negativních".** Není zřejmé, zda hodnocení krajinného rázu vychází z podrobného terénního hodnocení a místních charakteristik území, nebo převážně z obecného mapového vyhodnocení. Při existenci významných nejistot v hodnocení krajinných dopadů nelze automaticky vycházet z předpokladu jejich nevýznamnosti. Navržené podmínky neumožňují ověřit, jak bude skutečně dosaženo ochrany krajinného rázu. To představuje závažnou metodickou, právní i procesní vadu dokumentace SEA. SEA sama přitom popisuje významné zásahy do krajinných horizontů, vznik nových výškových dominant, narušení historických pohledových vazeb, oslabení kulturních dominant, zásahy do krajinných scenérií, změnu charakteru krajiny i kumulativní působení rozsáhlé soustavy větrných elektráren. Současně připouští významné dálkové vizuální působení, zásahy do kulturní krajiny, i vznik nových dominant v	

Poř.č.	Připomínkové místo	Číslo jednací	Článek	AO	Připomínka	Vyhodnocení
					území. Přesto dokumentace bez objektivního odborného vysvětlení uzavírá, že vliv na krajinný ráz bude pouze: *„mírně negativní"*. SEA však nevysvětluje metodiku tohoto závěru, neuvádí kritéria hodnocení, neobsahuje prahové hodnoty přijatelnosti ani objektivně neprokazuje, proč jsou tak rozsáhlé zásahy hodnoceny pouze jako *„mírně negativní"*. To je zvlášť významné vzhledem k rozsahu navrhovaného zásahu. SEA totiž připouští možnost výstavby až 33 větrných elektráren o výšce až 250 metrů, přičemž v kombinaci s AOV48–AOV50 může v širším území vzniknout soustava přibližně 88 větrných elektráren. Dokumentace SEA přitom neobsahuje objektivní regionální vizuální model, nehodnotí regionální krajinnou saturaci, neposuzuje synergické vizuální efekty, neobsahuje realistické vizualizace ani nehodnotí přijatelnost industrializace krajiny v regionálním měřítku. Výsledné bodové hodnocení je proto netransparentní, metodicky nevysvětlené a nepřezkoumatelné. Strategie ochrany krajinného rázu Kraje Vysočina (SOKR, 2024) přitom pracuje s konkrétními principy ochrany krajiny, s ochranou harmonického měřítka, s ochranou horizontů, s ochranou kulturních dominant a s ochranou pohledově exponovaných prostorů. Dokumentace SEA však nevysvětluje vztah svého hodnocení k těmto principům, neuvádí metodiku vyhodnocení souladu ani objektivně neposuzuje míru zásahu do chráněných hodnot krajiny. Krajský úřad Jihočeského kraje (2026) současně výslovně upozorňuje, že odborné krajinné podklady: *„nebyly v rámci stanovení podmínek a zmírňujících opatření pro AOV47 Bukovec nijak zohledněny."* Dokumentace SEA tak nepracuje transparentně s krajskými podklady, nevysvětluje metodiku hodnocení ani neumožňuje objektivní přezkoumání závěrů. Metodická doporučení SEA (2015) přitom požadují transparentnost hodnocení, objektivní zdůvodnění závěrů, přezkoumatelnost výsledků a jasné odůvodnění významnosti vlivů. Dokumentace SEA však tyto požadavky nesplňuje. Studie Pasqualetti (2011) a Guan et al. (2022) současně potvrzují, že hodnocení krajinných dopadů větrných elektráren musí zahrnovat regionální měřítko, kumulativní vizuální dopady, změnu identity krajiny a objektivní hodnocení dominance technických struktur v krajině. Dokumentace SEA však neobsahuje objektivní metodické vyhodnocení těchto faktorů, nevysvětluje použitou metodiku ani neprokazuje přezkoumatelnost výsledného hodnocení. Výsledné hodnocení vlivů na krajinný ráz je proto nepřezkoumatelné, metodicky nedostatečné a v rozporu se skutkovými zjištěními uvedenými v samotné dokumentaci. Takový postup je v rozporu se zákonem č. 100/2001 Sb., o posuzování vlivů na životní prostředí, se zákonem č. 114/1992 Sb., o ochraně přírody a krajiny, s požadavkem přezkoumatelnosti správních podkladů, s principem prevence, s Evropskou úmluvou o krajině (2000), s metodickými požadavky SEA a s požadavkem objektivního a transparentního hodnocení vlivů koncepce. Dokumentace SEA je proto v této části nepřezkoumatelná. **<u>Návrh řešení:</u>** Požaduji přepracování metodiky hodnocení vlivů akcelerační oblasti AOV47 – Bukovec na krajinný ráz a doplnění transparentního a objektivního metodického odůvodnění výsledného hodnocení. Současně požaduji jasné vymezení hodnoticích kritérií, stanovení limitů přijatelnosti zásahů, objektivní vysvětlení bodového hodnocení, doplnění regionálního vizuálního modelu, objektivní vyhodnocení kumulativních dopadů, transparentní posouzení souladu s krajskými krajinnými podklady a přezkoumatelné zdůvodnění závěrů SEA. Pokud nebude možné uvedené nedostatky objektivně a přezkoumatelně odstranit, požaduji vypuštění akcelerační oblasti AOV47 – Bukovec a souvisejícího územního opatření z návrhu Změny č. 2 Územního rozvojového plánu ČR. Zdroje: KRAJ VYSOČINA. Strategie ochrany krajinného rázu Kraje Vysočina (SOKR), oblast krajinného rázu CZ0610-OB015 Pacovsko, revize 2024. [online]. Dostupné z: https://www.kr-vysocina.cz/assets/File.ashx?id_org=450008&id_dokumenty=4125556. [cit. 17. 5. 2026]. KRAJSKÝ ÚŘAD JIHOČESKÝ KRAJ. Nesouhlasné stanovisko k územnímu opatření o podmínkách a zmírňujících opatřeních podle zákona o urychlení využívání obnovitelných zdrojů energie pro akcelerační oblast AOV47 Bukovec. Č.j. KUJCK 63817/2026, 14. 5. 2026. MINISTERSTVO ŽIVOTNÍHO PROSTŘEDÍ ČR. Metodická doporučení pro vyhodnocení vlivů politik územního rozvoje a územně plánovací dokumentace na životní prostředí (SEA) [online]. Věstník MŽP,	

Poř.č.	Připomínkové místo	Číslo jednací	Článek	AO	Připomínka	Vyhodnocení
					ročník XV, únor 2015, částka 2. Dostupné z: https://portal.cenia.cz/eiasea/dokumenty/sea_metodicka_doporuceni. [cit. 17. 5. 2026]. PASQUALETTI, Martin J. Opposing Wind Energy Landscapes: A Search for Common Cause [online]. Annals of the Association of American Geographers, 2011. Dostupné z: https://www.tandfonline.com/doi/abs/10.1080/00045608.2011.568879. [cit. 17. 5. 2026]. GUAN, J. et al. Landscape Visual Impact Evaluation for Onshore Wind Farm [online]. ISPRS International Journal of Geo-Information, 2022. Dostupné z: https://www.mdpi.com/2220-9964/11/12/594. [cit. 17. 5. 2026]. ČESKÁ REPUBLIKA. Zákon č. 100/2001 Sb., o posuzování vlivů na životní prostředí [online]. Dostupné z: https://www.zakonyprolidi.cz/cs/2001-100. [cit. 17. 5. 2026]. ČESKÁ REPUBLIKA. Zákon č. 114/1992 Sb., o ochraně přírody a krajiny [online]. Dostupné z: https://www.zakonyprolidi.cz/cs/1992-114. [cit. 17. 5. 2026]. RADA EVROPY. Evropská úmluva o krajině [online]. Florencie, 2000. Dostupné z: https://www.coe.int/en/web/landscape. [cit. 17. 5. 2026]. **6.7 Bezpečnost, letectví, obrana státu a integrovaný záchranný systém** **<u>6.7.1 Nedostatečné posouzení vlivů na radarové systémy a bezpečnost leteckého provozu</u>** **Dokumentace SEA neobsahuje odpovídající vyhodnocení dopadů akcelerační oblasti AOV47 – Bukovec na radarové systémy civilního a vojenského letectví ani na bezpečnost leteckého provozu. Návrh je proto v rozporu s principem prevence a požadavkem komplexního vyhodnocení bezpečnostních rizik strategické infrastruktury.** **Dokumentace současně neobsahuje radarové modelování, analýzu radarového clutteru, vyhodnocení Dopplerových efektů, analýzu radarových stínů ani regionální kumulativní hodnocení vlivů více větrných parků na radarovou infrastrukturu.** Studie Lemmon et al. (2008) potvrzuje, že rotující lopatky větrných elektráren mohou vytvářet falešné radarové cíle, Dopplerovské interference a rušivé radarové odrazy, které mohou maskovat skutečná letadla a snižovat schopnost radarové detekce. Studie MIT Lincoln Laboratory (2015) dále potvrzuje vznik radarových stínů a ztrátu sledování nízko letících objektů v oblastech s koncentrací větrných elektráren. Studie IEA Wind Task 34 (2023) potvrzuje, že radarové interference představují významné bezpečnostní riziko pro civilní letectví i systémy protivzdušné obrany. Ministerstvo obrany současně potvrzuje, že v části katastrálního území Bořetín a jeho okolí se nachází vzdušný prostor LKTSA27 Humpolec, zřízený Úřadem pro civilní letectví opatřením obecné povahy č. j. 0900-16-701, sp. zn. ODO/3-2016-ASM-OOP-1 ze dne 18. února 2016. Tento prostor byl uplatněn jako vymezené území Ministerstva obrany v rámci sledovaného jevu ÚAP 102a. Ministerstvo obrany současně uvádí, že vzdušný prostor je určen pro létání vojenských letadel v malých výškách, výškové omezení činí 300 ft (91 m) až 1000 ft (304 m), výškové limity staveb nelze předem závazně stanovit a každá plánovaná výstavba musí být posuzována individuálně. Dokumentace SEA však tyto skutečnosti objektivně nevyhodnocuje a neobsahuje bezpečnostní model vlivů větrných elektráren o výšce až 250 metrů na letecký provoz ani na vojenskou radarovou infrastrukturu. Takový postup je v rozporu se zákonem č. 49/1997 Sb., o civilním letectví, se zákonem č. 222/1999 Sb., o zajišťování obrany České republiky, s principem prevence bezpečnostních rizik a s požadavkem objektivního vyhodnocení bezpečnostních dopadů koncepce. Dokumentace SEA a územního opatření neřeší dopady § 41 odst. 1 písm c) zákona č. 49/1997 Sb. o civilním letectví. *(1) K povolení staveb a zařízení mimo ochranná pásma je nutný souhlas Úřadu a Ministerstva obrany, jestliže jde o* *a) stavby nebo zařízení vysoké 75 m a více nad terénem,* *b) stavby nebo zařízení vysoké 30 m a více na přirozených nebo umělých vyvýšeninách, které vyčnívají 75 m a výše nad okolní krajinu,* *c) zařízení, která mohou ohrozit bezpečnost letového provozu nebo rušit funkci leteckých palubních přístrojů a leteckých zabezpečovacích zařízení, zejména zařízení průmyslových závodů, vedení vysokého napětí a velmi vysokého napětí, energetická zařízení, větrné elektrárny a vysílací stanice.* Dokumentace SEA je proto v této části nepřezkoumatelná. Návrh řešení:	

Poř.č.	Připomínkové místo	Číslo jednací	Článek	AO	Připomínka	Vyhodnocení
					Požaduji doplnění odpovídajícího radarového modelování, vyhodnocení Dopplerových efektů, radarových stínů a falešných radarových cílů, posouzení kumulativních vlivů více větrných parků na radarovou infrastrukturu a doplnění bezpečnostního hodnocení vlivů na civilní i vojenské letectví včetně nízkých letů. Současně požaduji doplnění objektivního vyhodnocení vlivů na vzdušný prostor LKTSA27 Humpolec, sledované jevy ÚAP 102a a ÚAP 119 a na vojenské nízké lety v daném území. Pokud nebude možné uvedené nedostatky objektivně a přezkoumatelně odstranit, požaduji vypuštění akcelerační oblasti AOV47 – Bukovec a souvisejícího územního opatření z návrhu Změny č. 2 Územního rozvojového plánu ČR. Zdroje: LEMMON, J. J. et al. Assessment of the Effects of Wind Turbines on Air Traffic Control Radars [online]. NTIA, 2008. Dostupné z: https://its.ntia.gov/publications/download/TR-08-454.pdf. [cit. 17. 5. 2026]. MIT LINCOLN LABORATORY. Wind Turbine Interference Mitigation Study [online]. 2015. Dostupné z: https://www.ll.mit.edu/r-d/projects/wind-turbine-interference-mitigation-study. [cit. 17. 5. 2026]. IEA WIND TASK 34. Mitigation of Wind Turbine Impacts on Radar [online]. 2023. Dostupné z: https://iea-wind.org/wp-content/uploads/2023/10/83_Mitigation-of-WT-impacts-on-radar.pdf. [cit. 17. 5. 2026]. MINISTERSTVO OBRANY ČR. Stanovisko k vzdušnému prostoru LKTSA27 Humpolec a sledovaným jevům ÚAP 102a a ÚAP 119. Poskytnutí informací podle § 14 odst. 5 písm. d) zákona č. 106/1999 Sb., o svobodném přístupu k informacím, ve znění pozdějších předpisů. Čj. MO 430621/2026-8694. Praha, 29.4.2026. **<u>6.7.2 Nedostatečné posouzení dopadů na obranu státu a vojenské zájmy</u>** **Dokumentace SEA nedostatečně hodnotí dopady navržené akcelerační oblasti AOV47 – Bukovec na obranu státu a vojenské zájmy České republiky.** **Ministerstvo obrany potvrzuje, že v katastrálním území Bořetín a jeho okolí jsou zřízena omezující opatření z hlediska výškových limitů staveb k zajišťování obranyschopnosti státu. Jedná se konkrétně o omezující vzdušný prostor LKTSA27 Humpolec, který je určen a rezervován pro létání vojenských letadel v malých výškách v rozsahu 300 ft (91 m) až 1000 ft (304 m).** **Popsaný stav území je tedy v rozporu s § 4 odst. 1 ZOZE.** Ministerstvo obrany současně uvádí, že výškové limity staveb nelze předem závazně stanovit, každá plánovaná stavba musí být posuzována individuálně a ve vymezeném území Ministerstvo obrany posuzuje mimo jiné i větrné elektrárny. Dokumentace SEA však neobsahuje odpovídající hodnocení dopadů na vojenské radarové systémy, neposuzuje omezení vojenských letových aktivit, nehodnotí kumulativní koncentraci vysokých technických překážek ani neobsahuje scénářové bezpečnostní hodnocení krizových situací. **Současně dokumentace vůbec neřeší skutečnost, že pásmo nízkého přeletu TSA 27 se nachází v bezprostřední blízkosti území a v katastrálním území Chválkov u Kamenice nad Lipou a Drunče je dokonce v přímém dotyku s navrhovanou akcelerační oblastí. Dokumentace SEA ani dokumentace územního opatření tento bezpečnostní konflikt objektivně neřeší, hrozí potencionálně havárie. Prostor je vymezen od země.** 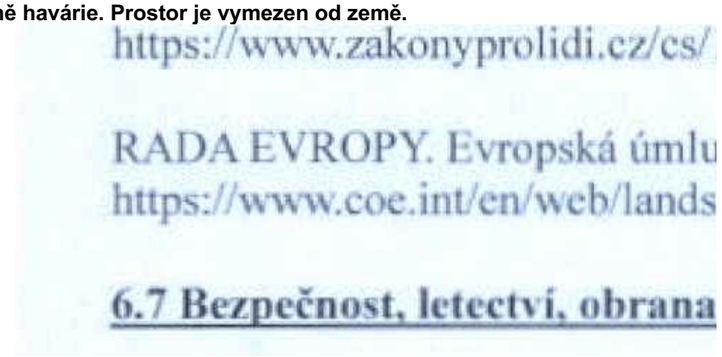 *Obr.: výřez letecké mapy vzdušných prostorů TSA se zónami LKTA, LKKDSI, LKSO a okolím Kamenice nad Lipou a Nové Včelnice, s legendou "TSA – Temporary Segregated Airspace – Dočasně vyhrazený vzdušný prostor"*	

Poř.č.	Připomínkové místo	Číslo jednací	Článek	AO	Připomínka	Vyhodnocení
					Takový postup je v rozporu se zákonem č. 222/1999 Sb., o zajišťování obrany České republiky, se zákonem č. 49/1997 Sb., o civilním letectví, s principem prevence bezpečnostních rizik a s požadavkem objektivního vyhodnocení dopadů na obranné zájmy státu. Dokumentace SEA je proto v této části nepřezkoumatelná. Návrh řešení: Požaduji doplnění odpovídajícího vyhodnocení dopadů na vojenské radarové systémy, vojenské nízké lety, obranné zájmy státu a bezpečnostní infrastrukturu a doplnění scénářového hodnocení bezpečnostních rizik. Současně požaduji doplnění objektivního vyhodnocení střetu akcelerační oblasti s vzdušným prostorem LKTSA27 Humpolec, se sledovanými jevy ÚAP 102a a ÚAP 119 a s pásmem nízkého přeletu v okolí katastrálního území Chválkov u Kamenice nad Lipou. Pokud nebude možné uvedené nedostatky objektivně a přezkoumatelně odstranit, požaduji vypuštění akcelerační oblasti AOV47 – Bukovec a souvisejícího územního opatření z návrhu Změny č. 2 Územního rozvojového plánu ČR. Zdroje: MINISTERSTVO OBRANY ČR. Stanovisko k vzdušnému prostoru LKTSA27 Humpolec a sledovaným jevům ÚAP 102a a ÚAP 119. Poskytnutí informací podle § 14 odst. 5 písm. d) zákona č. 106/1999 Sb., o svobodném přístupu k informacím, ve znění pozdějších předpisů. Čj. MO 430621/2026-8694. Praha, 29.4.2026. ČESKÁ REPUBLIKA. Zákon č. 222/1999 Sb., o zajišťování obrany České republiky [online]. Dostupné z: https://www.zakonyprolidi.cz/cs/1999-222. [cit. 17. 5. 2026]. ČESKÁ REPUBLIKA. Zákon č. 49/1997 Sb., o civilním letectví [online]. Dostupné z: https://www.zakonyprolidi.cz/cs/1997-49. [cit. 17. 5. 2026]. **6.7.3 Nedostatečné vyhodnocení rizik pro integrovaný záchranný systém** Dokumentace SEA neobsahuje adekvátní vyhodnocení dopadů navržené akcelerační oblasti AOV47 – Bukovec na fungování integrovaného záchranného systému (IZS), letecké záchranné služby ani zásahovou činnost složek požární ochrany. **Dokumentace současně nehodnotí dostupnost území při mimořádných událostech, neposuzuje komplikace zásahů hasičských a záchranných jednotek, neobsahuje scénáře havarijních stavů ani nevyhodnocuje kumulativní bezpečnostní rizika související s koncentrací vysokých technických staveb v lesní krajině.** Z podkladů přitom vyplývá, že více než 51 % území akcelerační oblasti tvoří souvislé lesní pozemky, území je přístupné převážně úzkými komunikacemi a v kombinaci s akceleračními oblastmi AOV48, AOV49 a AOV50 může vzniknout souvislý pás až 88 věží v krajině. Taková koncentrace překážek může významně komplikovat nízké lety vrtulníků, zásahy letecké záchranné služby, hašení lesních požárů ze vzduchu, evakuační operace i krizové zásahy při mimořádných událostech. Dokumentace současně vůbec neřeší turbulence a wake vortex efekty v okolí větrných elektráren, omezení manévrování vrtulníků, kumulativní vliv více větrných parků na bezpečnost leteckých zásahů ani komplikace zásahů v podmínkách zhoršené viditelnosti, silného větru nebo požárů. Odborné podklady EASA (2023) a IEA Wind potvrzují, že větrné elektrárny mohou významně komplikovat nízké lety vrtulníků a zásahy IZS, zejména v lesních a horských oblastech. Studie EASA (2023) potvrzuje, že největší rizika vznikají při nízkých letech podle pravidel VFR, zejména u vrtulníků záchranné služby, policie, armády a hasičských jednotek. **Zvukové záření (infrazvuk) a proudění větru o lopatek turbín ohrožuje bezpečnost vzdušného prostoru a letecké trasy civilního i vojenského letectva do výšky cca 100 m na úroveň úvratě instalované větrné turbíny.** Studie Štrbac et al. (2021) dále potvrzuje, že turbulence vznikající v závětří rotorů mohou významně ovlivňovat stabilitu vrtulníků a komplikovat pilotáž během servisních, záchranných nebo krizových operací. Hasičský záchranný sbor ČR (2025) současně v odpovědi podle zákona č. 106/1999 Sb. výslovně potvrzuje, že pro větrné elektrárny v České republice dosud neexistuje samostatná metodika zásahů. Současně uvádí, že u požárů větrných elektráren se postupuje převážně defenzivně, přímý zásah v gondole nebo na rotoru se běžně neprovádí a standardní výškovou techniku nelze u zařízení výšky až 250 m použít. Tyto skutečnosti potvrzují mimořádnou složitost zásahů a omezené možnosti ochrany území při haváriích nebo požárech větrných elektráren.	

Poř.č.	Připomínkové místo	Číslo jednací	Článek	AO	Připomínka	Vyhodnocení
					Dokumentace SEA však regionální bezpečnostní model fungování IZS neobsahuje a neprokazuje, že zásahové možnosti záchranných složek zůstanou zachovány i po realizaci navržené akcelerační oblasti. Takový postup je v rozporu se zákonem č. 239/2000 Sb., o integrovaném záchranném systému, s principem prevence bezpečnostních rizik, s principem ochrany obyvatelstva a s požadavkem objektivního vyhodnocení krizové připravenosti území. Dokumentace SEA je proto v této části nepřezkoumatelná. **Návrh řešení:** Požaduji doplnění použitelného vyhodnocení dopadů na fungování integrovaného záchranného systému, letecké záchranné služby a zásahové činnosti HZS, doplnění scénářů mimořádných událostí a krizových zásahů a zpracování regionální bezpečnostní analýzy vlivu soustavy větrných elektráren na zásahové možnosti složek IZS. Současně požaduji doplnění analýzy dostupnosti území, vyhodnocení nízkých letů vrtulníků, hodnocení kumulativních vlivů až 88 věží v širším území a objektivního posouzení zásahových možností při požárech, záchranných akcích a extrémních meteorologických situacích. Pokud nebude možné uvedené nedostatky objektivně a přezkoumatelně odstranit, požaduji vypuštění akcelerační oblasti AOV47 – Bukovec a souvisejícího územního opatření z návrhu Změny č. 2 Územního rozvojového plánu ČR. Zdroje: EUROPEAN UNION AVIATION SAFETY AGENCY (EASA). Rotorcraft Operations and Obstacle Environment Safety Guidance [online]. Dostupné z: https://www.easa.europa.eu. [cit. 17. 5. 2026]. IEA WIND. Recommended Practices for Wind Turbine Safety and Emergency Response [online]. Dostupné z: https://iea-wind.org. [cit. 17. 5. 2026]. EASA. Safety impact of wind turbines in the vicinity of aerodromes and air routes [online]. 2023. Dostupné z: https://www.easa.europa.eu/en/document-library/general-publications/safety-impact-wind-turbines-vicinity-aerodromes-and-air. [cit. 17. 5. 2026]. ŠTRBAC, A. et al. Analysis of rotorcraft wind turbine wake encounters using piloted simulation [online]. 2021. Dostupné z: https://elib.dlr.de/141290/1/Strbac%20-%202021_Strbac_analysis_of_rotorcraft_wind_turbine_wake_encounters_using_piloted_simulation.pdf. [cit. 17. 5. 2026]. MINISTERSTVO VNITRA – GENERÁLNÍ ŘEDITELSTVÍ HASIČSKÉHO ZÁCHRANNÉHO SBORU ČR. Sdělení k žádosti o informace podle zákona č. 106/1999 Sb. Č. j. MV-180394-4/PO-OVL-2025. Praha, 28. 11. 2025. ČESKÁ REPUBLIKA. Zákon č. 239/2000 Sb., o integrovaném záchranném systému [online]. Dostupné z: https://www.zakonyprolidi.cz/cs/2000-239. [cit. 17. 5. 2026]. **6.7.4 Absence hodnocení havarijních scénářů a krizové připravenosti** **Dokumentace SEA neobsahuje komplexní vyhodnocení havarijních scénářů ani krizové připravenosti území v souvislosti s navrženou akcelerační oblastí AOV47 – Bukovec.** **Dokumentace současně nehodnotí scénáře technologických havárií větrných elektráren, neposuzuje rizika požárů zařízení, neobsahuje hodnocení extrémních meteorologických situací ani nevyhodnocuje kumulativní bezpečnostní rizika při souběhu více mimořádných událostí.** Ministerstvo obrany současně potvrzuje, že v části katastrálního území Bořetín a jeho okolí se nachází vzdušný prostor LKTSA27 Humpolec, zřízený Úřadem pro civilní letectví opatřením obecné povahy č.j. 0900-16-701, sp. zn. ODO/3-2016-ASM-OOP-1 ze dne 18. února 2016. Tento prostor byl uplatněn jako vymezené území Ministerstva obrany v rámci sledovaného jevu ÚAP 102a. Ministerstvo obrany současně uvádí, že vzdušný prostor je určen pro létání vojenských letadel v malých výškách, výškové omezení činí 300 ft (91 m) až 1000 ft (304 m), výškové limity staveb nelze předem závazně stanovit a každá plánovaná výstavba musí být posuzována individuálně. Dokumentace SEA však tyto skutečnosti objektivně nevyhodnocuje a neobsahuje bezpečnostní model vlivů větrných elektráren o výšce až 250 metrů na letecký provoz ani na vojenskou radarovou infrastrukturu. Takový postup je v rozporu se zákonem č. 49/1997 Sb., o civilním letectví, se zákonem č. 222/1999 Sb., o zajišťování obrany České republiky, s principem prevence bezpečnostních rizik a s požadavkem objektivního vyhodnocení bezpečnostních dopadů koncepce. Dokumentace SEA a územního opatření neřeší dopady § 41 odst. 1 písm c) zákona č. 49/1997 Sb. o civilním letectví. *(1) K povolení staveb a zařízení mimo ochranná pásma je nutný souhlas Úřadu a Ministerstva obrany, jestliže jde o*	

Poř.č.	Připomínkové místo	Číslo jednací	Článek	AO	Připomínka	Vyhodnocení
					a) stavby nebo zařízení vysoké 75 m a více nad terénem, *b) stavby nebo zařízení vysoké 30 m a více na přirozených nebo umělých vyvýšeninách, které vyčnívají 75 m a výše nad okolní krajinu,* *c) zařízení, která mohou ohrozit bezpečnost letového provozu nebo rušit funkci leteckých palubních přístrojů a leteckých zabezpečovacích zařízení, zejména zařízení průmyslových závodů, vedení vysokého napětí a velmi vysokého napětí, energetická zařízení, větrné elektrárny a vysílací stanice.* Dokumentace SEA je proto v této části nepřezkoumatelná. Návrh řešení: Požaduji doplnění odpovídajícího radarového modelování, vyhodnocení Dopplerových efektů, radarových stínů a falešných radarových cílů, posouzení kumulativních vlivů více větrných parků na radarovou infrastrukturu a doplnění bezpečnostního hodnocení vlivů na civilní i vojenské letectví včetně nízkých letů. Současně požaduji doplnění objektivního vyhodnocení vlivů na vzdušný prostor LKTSA27 Humpolec, sledované jevy ÚAP 102a a ÚAP 119 a na vojenské nízké lety v daném území. Pokud nebude možné uvedené nedostatky objektivně a přezkoumatelně odstranit, požaduji vypuštění akcelerační oblasti AOV47 – Bukovec a souvisejícího územního opatření z návrhu Změny č. 2 Územního rozvojového plánu ČR. Zdroje: LEMMON, J. J. et al. Assessment of the Effects of Wind Turbines on Air Traffic Control Radars [online]. NTIA, 2008. Dostupné z: https://its.ntia.gov/publications/download/TR-08-454.pdf. [cit. 17. 5. 2026]. MIT LINCOLN LABORATORY. Wind Turbine Interference Mitigation Study [online]. 2015. Dostupné z: https://www.ll.mit.edu/r-d/projects/wind-turbine-interference-mitigation-study. [cit. 17. 5. 2026]. IEA WIND TASK 34. Mitigation of Wind Turbine Impacts on Radar [online]. 2023. Dostupné z: https://iea-wind.org/wp-content/uploads/2023/10/83_Mitigation-of-WT-impacts-on-radar.pdf. [cit. 17. 5. 2026]. MINISTERSTVO OBRANY ČR. Stanovisko k vzdušnému prostoru LKTSA27 Humpolec a sledovaným jevům ÚAP 102a a ÚAP 119. Poskytnutí informací podle § 14 odst. 5 písm. d) zákona č. 106/1999 Sb., o svobodném přístupu k informacím, ve znění pozdějších předpisů. Čj. MO 430621/2026-8694. Praha, 29.4.2026. **<u>6.7.2 Nedostatečné posouzení dopadů na obranu státu a vojenské zájmy</u>** **Dokumentace SEA nedostatečně hodnotí dopady navržené akcelerační oblasti AOV47 – Bukovec na obranu státu a vojenské zájmy České republiky.** **Ministerstvo obrany potvrzuje, že v katastrálním území Bořetín a jeho okolí jsou zřízena omezující opatření z hlediska výškových limitů staveb k zajišťování obranyschopnosti státu. Jedná se konkrétně o omezující vzdušný prostor LKTSA27 Humpolec, který je určen a rezervován pro létání vojenských letadel v malých výškách v rozsahu 300 ft (91 m) až 1000 ft (304 m).** **Popsaný stav území je tedy v rozporu s § 4 odst. 1 ZOZE.** Ministerstvo obrany současně uvádí, že výškové limity staveb nelze předem závazně stanovit, každá plánovaná stavba musí být posuzována individuálně a ve vymezeném území Ministerstvo obrany posuzuje mimo jiné i větrné elektrárny. Dokumentace SEA však neobsahuje odpovídající hodnocení dopadů na vojenské radarové systémy, neposuzuje omezení vojenských letových aktivit, nehodnotí kumulativní koncentraci vysokých technických překážek ani neobsahuje scénářové bezpečnostní hodnocení krizových situací. **Současně dokumentace vůbec neřeší skutečnost, že pásmo nízkého přeletu TSA 27 se nachází v bezprostřední blízkosti území a v katastrálním území Chválkov u Kamenice nad Lipou a Drunče je dokonce v přímém dotyku s navrhovanou akcelerační oblastí. Dokumentace SEA ani dokumentace územního opatření tento bezpečnostní konflikt objektivně neřeší, hrozí potencionálně havárie. Prostor je vymezen od země.**  *Obr.: Výřez letecké mapy vzdušného prostoru s vyznačením prostorů LKTA, LKKDSL, LKSO, LKNVCE a TSA 27 v okolí obcí Černovice, Pelhřimov, Kamenice nad Lipou, Nová Včelnice; vedle mapy legenda:*	

Poř.č.	Připomínkové místo	Číslo jednací	Článek	AO	Připomínka	Vyhodnocení
					"TSA – Temporary Segregated Airspace – Dočasně vyhrazený vzdušný prostor. Lety je možné provádět v době, kdy prostor není aktivován, v době aktivace není přílet možný." Takový postup je v rozporu se zákonem č. 222/1999 Sb., o zajišťování obrany České republiky, se zákonem č. 49/1997 Sb., o civilním letectví, s principem prevence bezpečnostních rizik a s požadavkem objektivního vyhodnocení dopadů na obranné zájmy státu. Dokumentace SEA je proto v této části nepřezkoumatelná. Návrh řešení: Požaduji doplnění odpovídajícího vyhodnocení dopadů na vojenské radarové systémy, vojenské nízké lety, obranné zájmy státu a bezpečnostní infrastrukturu a doplnění scénářového hodnocení bezpečnostních rizik. Současně požaduji doplnění objektivního vyhodnocení střetu akcelerační oblasti s vzdušným prostorem LKTSA27 Humpolec, se sledovanými jevy ÚAP 102a a ÚAP 119 a s pásmem nízkého přeletu v okolí katastrálního území Chválkov u Kamenice nad Lipou. Pokud nebude možné uvedené nedostatky objektivně a přezkoumatelně odstranit, požaduji vypuštění akcelerační oblasti AOV47 – Bukovec a souvisejícího územního opatření z návrhu Změny č. 2 Územního rozvojového plánu ČR. Zdroje: MINISTERSTVO OBRANY ČR. Stanovisko k vzdušnému prostoru LKTSA27 Humpolec a sledovaným jevům ÚAP 102a a ÚAP 119. Poskytnutí informací podle § 14 odst. 5 písm. d) zákona č. 106/1999 Sb., o svobodném přístupu k informacím, ve znění pozdějších předpisů. Čj. MO 430621/2026-8694. Praha, 29.4.2026. ČESKÁ REPUBLIKA. Zákon č. 222/1999 Sb., o zajišťování obrany České republiky [online]. Dostupné z: https://www.zakonyprolidi.cz/cs/1999-222. [cit. 17. 5. 2026]. ČESKÁ REPUBLIKA. Zákon č. 49/1997 Sb., o civilním letectví [online]. Dostupné z: https://www.zakonyprolidi.cz/cs/1997-49. [cit. 17. 5. 2026]. **<u>6.7.3 Nedostatečné vyhodnocení rizik pro integrovaný záchranný systém</u>** Dokumentace SEA neobsahuje adekvátní vyhodnocení dopadů navržené akcelerační oblasti AOV47 – Bukovec na fungování integrovaného záchranného systému (IZS), letecké záchranné služby ani zásahovou činnost složek požární ochrany. **Dokumentace současně nehodnotí dostupnost území při mimořádných událostech, neposuzuje komplikace zásahů hasičských a záchranných jednotek, neobsahuje scénáře havarijních stavů ani nevyhodnocuje kumulativní bezpečnostní rizika související s koncentrací vysokých technických staveb v lesní krajině.** Z podkladů přitom vyplývá, že více než 51 % území akcelerační oblasti tvoří souvislé lesní pozemky, území je přístupné převážně úzkými komunikacemi a v kombinaci s akceleračními oblastmi AOV48, AOV49 a AOV50 může vzniknout souvislý pás až 88 věží v krajině. Taková koncentrace překážek může významně komplikovat nízké lety vrtulníků, zásahy letecké záchranné služby, hašení lesních požárů ze vzduchu, evakuační operace i krizové zásahy při mimořádných událostech. Dokumentace současně vůbec neřeší turbulence a wake vortex efekty v okolí větrných elektráren, omezení manévrování vrtulníků, kumulativní vliv více větrných parků na bezpečnost leteckých zásahů ani komplikace zásahů v podmínkách zhoršené viditelnosti, silného větru nebo požárů. Odborné podklady EASA (2023) a IEA Wind potvrzují, že větrné elektrárny mohou významně komplikovat nízké lety vrtulníků a zásahy IZS, zejména v lesních a horských oblastech. Studie EASA (2023) potvrzuje, že největší rizika vznikají při nízkých letech podle pravidel VFR, zejména u vrtulníků záchranné služby, policie, armády a hasičských jednotek. **Zvukové záření (infrazvuk) a proudění větru o lopatek turbín ohrožuje bezpečnost vzdušného prostoru a letecké trasy civilního i vojenského letectva do výšky cca 100 m na úroveň úvratě instalované větrné turbíny.** Studie Štrbac et al. (2021) dále potvrzuje, že turbulence vznikající v závětří rotorů mohou významně ovlivňovat stabilitu vrtulníků a komplikovat pilotáž během servisních, záchranných nebo krizových operací. Hasičský záchranný sbor ČR (2025) současně v odpovědi podle zákona č. 106/1999 Sb. výslovně potvrzuje, že pro větrné elektrárny v České republice dosud neexistuje samostatná metodika zásahů. Současně uvádí, že u požárů větrných elektráren se postupuje převážně defenzivně, přímý zásah v gondole nebo na rotoru se běžně neprovádí a standardní výškovou techniku nelze u zařízení výšky až	

Poř.č.	Připomínkové místo	Číslo jednací	Článek	AO	Připomínka	Vyhodnocení
					250 m použít. Tyto skutečnosti potvrzují mimořádnou složitost zásahů a omezené možnosti ochrany území při haváriích nebo požárech větrných elektráren. Dokumentace SEA však regionální bezpečnostní model fungování IZS neobsahuje a neprokazuje, že zásahové možnosti záchranných složek zůstanou zachovány i po realizaci navržené akcelerační oblasti. Takový postup je v rozporu se zákonem č. 239/2000 Sb., o integrovaném záchranném systému, s principem prevence bezpečnostních rizik, s principem ochrany obyvatelstva a s požadavkem objektivního vyhodnocení krizové připravenosti území. Dokumentace SEA je proto v této části nepřezkoumatelná. Návrh řešení: Požaduji doplnění použitelného vyhodnocení dopadů na fungování integrovaného záchranného systému, letecké záchranné služby a zásahové činnosti HZS, doplnění scénářů mimořádných událostí a krizových zásahů a zpracování regionální bezpečnostní analýzy vlivu soustavy větrných elektráren na zásahové možnosti složek IZS. Současně požaduji doplnění analýzy dostupnosti území, vyhodnocení nízkých letů vrtulníků, hodnocení kumulativních vlivů až 88 věží v širším území a objektivního posouzení zásahových možností při požárech, záchranných akcích a extrémních meteorologických situacích. Pokud nebude možné uvedené nedostatky objektivně a přezkoumatelně odstranit, požaduji vypuštění akcelerační oblasti AOV47 – Bukovec a souvisejícího územního opatření z návrhu Změny č. 2 Územního rozvojového plánu ČR. Zdroje: EUROPEAN UNION AVIATION SAFETY AGENCY (EASA). Rotorcraft Operations and Obstacle Environment Safety Guidance [online]. Dostupné z: https://www.easa.europa.eu. [cit. 17. 5. 2026]. IEA WIND. Recommended Practices for Wind Turbine Safety and Emergency Response [online]. Dostupné z: https://iea-wind.org. [cit. 17. 5. 2026]. EASA. Safety impact of wind turbines in the vicinity of aerodromes and air routes [online]. 2023. Dostupné z: https://www.easa.europa.eu/en/document-library/general-publications/safety-impact-wind-turbines-vicinity-aerodromes-and-air. [cit. 17. 5. 2026]. ŠTRBAC, A. et al. Analysis of rotorcraft wind turbine wake encounters using piloted simulation [online]. 2021. Dostupné z: https://elib.dlr.de/141290/1/Strbac%20-%202021_Strbac_analysis_of_rotorcraft_wind_turbine_wake_encounters_using_piloted_simulation.pdf. [cit. 17. 5. 2026]. MINISTERSTVO VNITRA – GENERÁLNÍ ŘEDITELSTVÍ HASIČSKÉHO ZÁCHRANNÉHO SBORU ČR. Sdělení k žádosti o informace podle zákona č. 106/1999 Sb. Č. j. MV-180394-4/PO-OVL-2025. Praha, 28. 11. 2025. ČESKÁ REPUBLIKA. Zákon č. 239/2000 Sb., o integrovaném záchranném systému [online]. Dostupné z: https://www.zakonyprolidi.cz/cs/2000-239. [cit. 17. 5. 2026]. **6.7.4 Absence hodnocení havarijních scénářů a krizové připravenosti** **Dokumentace SEA neobsahuje komplexní vyhodnocení havarijních scénářů ani krizové připravenosti území v souvislosti s navrženou akcelerační oblastí AOV47 – Bukovec.** **Dokumentace současně nehodnotí scénáře technologických havárií větrných elektráren, neposuzuje rizika požárů zařízení, neobsahuje hodnocení extrémních meteorologických situací ani nevyhodnocuje kumulativní bezpečnostní rizika při souběhu více mimořádných událostí.** SEA přitom předpokládá možnost výstavby rozsáhlé soustavy větrných elektráren o výšce až 250 metrů v lesním a klimaticky exponovaném území. Z podkladů současně vyplývá, že v širším okolí může vzniknout soustava až 88 vysokých technických objektů v krajině. Dokumentace však vůbec neřeší krizové scénáře souběžných požárů, extrémní větrné situace, námrazu a odhazování ledových fragmentů, technologická selhání rotorů, kolapsy věží, výpadky přístupových komunikací ani možnosti evakuace a koordinace zásahů v rozsáhlém lesním území. Studie You et al. (2023) potvrzuje, že gondoly větrných elektráren obsahují značné množství hořlavých materiálů — hydraulické oleje, maziva, kabeláž a kompozitní materiály lopatek — a že požáry turbín bývají často prakticky nehasitelné. Studie Palacios et al. (2025) dále potvrzuje, že skutečný počet požárních incidentů může být podhodnocen a že s rostoucí velikostí turbín roste i rozsah potenciálních škod. **Hasičský záchranný sbor (2025) současně potvrzuje, že provoz větrných elektráren je podle § 4 odst. 2 písm. j) zákona o požární ochraně činností se zvýšeným požárním nebezpečím. Dokumentace SEA však tuto skutečnost nereflektuje v odpovídajícím rozsahu krizového a havarijního modelování.**	

Poř.č.	Připomínkové místo	Číslo jednací	Článek	AO	Připomínka	Vyhodnocení
					Dokumentace SEA však neobsahuje regionální krizový model mimořádných událostí ani objektivní vyhodnocení krizové připravenosti území. Současně dokumentace nezohledňuje skutečnost, že více než polovina území je tvořena souvislými lesními porosty, přístupnost území je omezená a v období sucha může být významně zvýšeno riziko šíření lesních požárů. Takový postup je v rozporu se zákonem č. 240/2000 Sb., krizový zákon, se zákonem č. 239/2000 Sb., o integrovaném záchranném systému, s principem prevence a předběžné opatrnosti, s principem ochrany obyvatelstva a s požadavkem objektivního vyhodnocení bezpečnostních rizik koncepce. Dokumentace SEA je proto v této části nepřezkoumatelná. **Návrh řešení:** Požaduji doplnění adekvátního hodnocení havarijních scénářů, krizové připravenosti území a regionální bezpečnostní analýzy mimořádných událostí. Současně požaduji doplnění scénářů technologických havárií, hodnocení požárních rizik, analýzy extrémních meteorologických situací, posouzení rizik odhazování ledových fragmentů, hodnocení evakuačních a zásahových možností a objektivního posouzení kumulativních bezpečnostních rizik souvisejících se soustavou větrných elektráren v širším území. Pokud nebude možné uvedené nedostatky objektivně a přezkoumatelně odstranit, požaduji vypuštění akcelerační oblasti AOV47 – Bukovec a souvisejícího územního opatření z návrhu Změny č. 2 Územního rozvojového plánu ČR. Zdroje: YOU, F. et al. Fire risk assessments and fire protection measures for wind turbines [online]. Heliyon, 2023. Dostupné z: https://www.sciencedirect.com/science/article/pii/S240584402306872X. [cit. 17. 5. 2026]. PALACIOS, A. et al. Historical Analysis of Wind Turbine Fire Incidents [online]. Chemical Engineering Transactions, 2025. Dostupné z: https://www.cetjournal.it/index.php/cet/article/view/CET25116120. [cit. 15. 5. 2026]. MINISTERSTVO VNITRA – GENERÁLNÍ ŘEDITELSTVÍ HASIČSKÉHO ZÁCHRANNÉHO SBORU ČR. Sdělení k žádosti o informace podle zákona č. 106/1999 Sb. Č. j. MV-180394-4/PO-OVL-2025. Praha, 28. 11. 2025. ČESKÁ REPUBLIKA. Zákon č. 133/1985 Sb., o požární ochraně [online]. Dostupné z: https://www.zakonyprolidi.cz/cs/1985-133. [cit. 17. 5. 2026]. ČESKÁ REPUBLIKA. Zákon č. 240/2000 Sb., krizový zákon [online]. Dostupné z: https://www.zakonyprolidi.cz/cs/2000-240. [cit. 17. 5. 2026]. ČESKÁ REPUBLIKA. Zákon č. 239/2000 Sb., o integrovaném záchranném systému [online]. Dostupné z: https://www.zakonyprolidi.cz/cs/2000-239. [cit. 17. 5. 2026]. **6.7.5 Rizika havárií větrných elektráren a ohrožení obyvatelstva** **Dokumentace SEA neobsahuje použitelné hodnocení rizik havárií větrných elektráren ani objektivní vyhodnocení možného ohrožení obyvatelstva, návštěvníků krajiny a uživatelů veřejného prostoru.** **Dokumentace současně nehodnotí rizika selhání rotorových listů, neposuzuje možnost kolapsu věží, neřeší odhazování ledových fragmentů, nehodnotí bezpečnostní odstupy ani neposuzuje rizika pro turistické trasy, lesní komunikace a veřejně přístupné krajinné prostory.** SEA přitom předpokládá umístění rozsáhlé soustavy větrných elektráren v krajině s vysokou rekreační funkcí, rozsáhlými lesními porosty a veřejně přístupnými turistickými a cyklistickými trasami. Současně se jedná o klimaticky exponované území s pravidelným výskytem zimních podmínek, námrazy a silného větru, což významně zvyšuje riziko odhazování ledových fragmentů a havarijních stavů rotorových systémů. Studie Rogers et al. (2025) potvrzuje, že při havárii lopatek mohou být jejich fragmenty odmrštěny na značné vzdálenosti a představovat riziko pro osoby, pozemní komunikace i okolní objekty. Studie současně upozorňuje, že rozsah dopadů závisí na velikosti turbíny, rychlosti rotace a charakteru poruchy. Studie Gencturk et al. (2019) dále dokládá, že v provozu větrných elektráren dochází i ke kolapsům celých věží, a to zejména v důsledku únavy materiálu, extrémních meteorologických podmínek, konstrukčních vad nebo nedostatečné údržby. Problematiku odhazování ledových fragmentů řeší studie Drapalik et al. (2021), která potvrzuje, že v podmínkách námrazy může docházet k odmršťování ledových částí do významných vzdáleností. Studie	

Poř.č.	Připomínkové místo	Číslo jednací	Článek	AO	Připomínka	Vyhodnocení
					upozorňuje, že riziko dopadu ledových fragmentů je relevantní zejména v oblastech s pohybem osob, na turistických trasách, komunikacích nebo v lesních a horských územích. Hasičský záchranný sbor (2025, 2026) současně uvádí, že bezpečná zóna kolem havarované nebo hořící větrné elektrárny musí být stanovována individuálně podle výšky zařízení, směru větru, terénních podmínek a konkrétní situace. Dokumentace SEA však nestanovuje žádné minimální bezpečnostní odstupy ani objektivní limity ochranných zón pro veřejnost, turistické trasy nebo komunikace. Dokumentace SEA však nestanovuje bezpečnostní limity, nevyhodnocuje minimální odstupové vzdálenosti, neposuzuje pohyb veřejnosti v okolí zařízení ani neobsahuje krizové scénáře havárií v lesní a rekreační krajině. Současně není objektivně vyhodnoceno, jak budou chráněni turisté, cyklisté, návštěvníci lesa, vlastníci rekreačních objektů ani obyvatelé okolních sídel. Takový postup je v rozporu se zákonem č. 239/2000 Sb., o integrovaném záchranném systému, s principem prevence a předběžné opatrnosti, s požadavkem ochrany obyvatelstva, s cíli územního plánování podle stavebního zákona a s požadavkem objektivního vyhodnocení bezpečnostních rizik koncepce. Dokumentace SEA je proto v této části nepřezkoumatelná. **Návrh řešení:** Požaduji doplnění adekvátního hodnocení havarijních rizik větrných elektráren, doplnění analýzy bezpečnostních odstupů a objektivní vyhodnocení rizik pro veřejnost, turistické trasy, lesní komunikace a rekreační využití krajiny. Současně požaduji doplnění scénářů selhání rotorových systémů, hodnocení odhazování ledových fragmentů, analýzy strukturálních havárií, posouzení pohybu veřejnosti v okolí zařízení a vyhodnocení kumulativních bezpečnostních rizik souvisejících s koncentrací vysokých technických staveb v území. Pokud nebude možné uvedené nedostatky objektivně a přezkoumatelně odstranit, požaduji vypuštění akcelerační oblasti AOV47 – Bukovec a souvisejícího územního opatření z návrhu Změny č. 2 Územního rozvojového plánu ČR. Zdroje: ROGERS, Jonathan et al. Simulation Analysis and Safety Risk Assessment of a Wind Turbine Blade Failure Event [online]. Wind Energy, 2025. Dostupné z: https://onlinelibrary.wiley.com/doi/10.1002/we.70037. [cit. 15. 5. 2026]. GENCTURK, B. et al. Wind turbine tower collapse cases: a historical overview [online]. 2019. Dostupné z: https://www.researchgate.net/publication/325320064_Wind_turbine_tower_collapse_cases_a_historical_overview. [cit. 15. 5. 2026]. DRAPALIK, M. et al. Ice aggregation and ice throw from small wind turbines [online]. Cold Regions Science and Technology, 2021. Dostupné z: https://www.sciencedirect.com/science/article/pii/S0165232X21001804. [cit. 15. 5. 2026]. MINISTERSTVO VNITRA – GENERÁLNÍ ŘEDITELSTVÍ HASIČSKÉHO ZÁCHRANNÉHO SBORU ČR. Sdělení k žádosti o informace podle zákona č. 106/1999 Sb. Č. j. MV-180394-4/PO-OVL-2025. Praha, 28. 11. 2025. MINISTERSTVO VNITRA – GENERÁLNÍ ŘEDITELSTVÍ HASIČSKÉHO ZÁCHRANNÉHO SBORU ČR. Sdělení k žádosti o informace. Č. j. MV-73127-4/PO-OVL-2026. Praha, 19. 5. 2026. ČESKÁ REPUBLIKA. Zákon č. 239/2000 Sb., o integrovaném záchranném systému [online]. Dostupné z: https://www.zakonyprolidi.cz/cs/2000-239. [cit. 17. 5. 2026]. **6.7.6 Rizika havárií a kontaminace půdy a vod** Dokumentace SEA neobsahuje adekvátní vyhodnocení rizik havárií větrných elektráren spojených s možnou kontaminací půdy, podzemních a povrchových vod. Návrh akcelerační oblasti AOV47 – Bukovec je proto v rozporu s principem prevence a požadavkem objektivního hodnocení environmentálních rizik. Dokumentace současně nehodnotí úniky hydraulických kapalin, neposuzuje rizika úniků převodových olejů, neřeší kontaminaci půdy při technologických haváriích, neposuzuje dopady požárů technologických částí zařízení ani neobsahuje analýzu kontaminace vody a půdy mikrofragmenty kompozitních materiálů.	

Poř.č.	Připomínkové místo	Číslo jednací	Článek	AO	Připomínka	Vyhodnocení
					Moderní větrné elektrárny přitom obsahují hydraulické systémy, převodové oleje, maziva, chladicí kapaliny, kompozitní materiály rotorových listů a další technologické látky představující potenciální zdroj kontaminace při haváriích nebo dlouhodobém provozu. Studie Wang a Loparo (2023) potvrzuje, že převodovky větrných elektráren patří mezi technicky nejporuchovější části zařízení a představují významný zdroj provozních havárií. Poruchy převodových systémů mohou vést k únikům olejů a dalších provozních kapalin do okolního prostředí. Studie Turkmen et al. (2024) dále upozorňuje, že větrné elektrárny obsahují významné množství hydraulických a převodových olejů, maziv a kompozitních materiálů, které mohou při haváriích nebo požárech představovat riziko kontaminace půdy a vodního prostředí. Studie Sander et al. (2024) současně potvrzuje, že environmentální rizika větrných elektráren zahrnují také možné dopady havárií na půdu, podzemní vody a citlivé ekosystémy, zejména v územích s vyšší hydrogeologickou zranitelností. Problematiku degradace kompozitních materiálů řeší studie Shah et al. (2023), která potvrzuje citlivost kompozitních částí lopatek na degradaci a mechanické poškození. Při haváriích, požárech nebo rozpadu lopatek může docházet k uvolňování mikrofragmentů, epoxidových pryskyřic a skelných vláken do okolního prostředí. Tyto skutečnosti jsou zvlášť významné v případě AOV47 – Bukovec, protože významná část území se nachází v lesních porostech, území vykazuje hydrogeologickou zranitelnost, v oblasti se nachází mokřadní a pramenné lokality a v širším území existují individuální zdroje podzemních vod. Současně se jedná o území s puklinovým horninovým prostředím, ve kterém může docházet k rychlému šíření kontaminace do podzemních vodních struktur. Dokumentace SEA však neobsahuje havarijní hydrogeologický model, neposuzuje migraci kontaminantů, nehodnotí dopady na individuální zdroje vody ani neřeší dlouhodobou kontaminaci půdy a vod při technologických haváriích. Dokumentace současně neobsahuje analýzu kumulativních rizik při soustavě většího počtu větrných elektráren v lesním a vodohospodářsky citlivém území. Takový postup je v rozporu se zákonem č. 254/2001 Sb., vodní zákon, se zákonem č. 114/1992 Sb., o ochraně přírody a krajiny, principem prevence a předběžné opatrnosti, požadavkem ochrany podzemních a povrchových vod a s požadavkem objektivního vyhodnocení havarijních environmentálních rizik. Dokumentace SEA je proto v této části nepřezkoumatelná. **Návrh řešení:** Požaduji doplnění adekvátního hodnocení rizik kontaminace půdy a vod při haváriích větrných elektráren, doplnění havarijního hydrogeologického modelu a objektivní vyhodnocení migrace kontaminantů v podmínkách lesního a puklinového prostředí. Současně požaduji doplnění analýzy úniků hydraulických kapalin a převodových olejů, hodnocení požárních havárií, vyhodnocení kontaminace mikrofragmenty kompozitních materiálů, analýzy dopadů na individuální zdroje vody, hodnocení rizik pro mokřadní a pramenné lokality a objektivního posouzení kumulativních havarijních rizik v širším území. Pokud nebude možné uvedené nedostatky objektivně a přezkoumatelně odstranit, požaduji vypuštění akcelerační oblasti AOV47 – Bukovec a souvisejícího územního opatření z návrhu Změny č. 2 Územního rozvojového plánu ČR. **Zdroje:** WANG, J.; LOPARO, K. A. Wind Turbine Gearbox Fault Detection Based on Sparse Filtering and Graph Neural Networks [online]. 2023. Dostupné z: https://arxiv.org/abs/2303.03496. [cit. 17. 5. 2026]. TURKMEN, B. A. et al. Life Cycle Environmental Impacts of Wind Turbines [online]. Sustainability, 2024. Dostupné z: https://www.mdpi.com/2071-1050/16/13/5365. [cit. 17. 5. 2026]. SANDER, L. et al. Global Review on Environmental Impacts of Onshore Wind Energy [online]. 2024. Dostupné z: https://tethys.pnnl.gov/sites/default/files/publications/Sander-et-al-2024.pdf. [cit. 17. 5. 2026]. SHAH, S. P. et al. Effect of Moisture Absorption on Curing of Wind Blades during Repair [online]. 2023. Dostupné z: https://arxiv.org/abs/2304.01375. [cit. 17. 5. 2026]. ČESKÁ REPUBLIKA. Zákon č. 254/2001 Sb., vodní zákon [online]. Dostupné z: https://www.zakonyprolidi.cz/cs/2001-254. [cit. 17. 5. 2026]. ČESKÁ REPUBLIKA. Zákon č. 114/1992 Sb., o ochraně přírody a krajiny [online]. Dostupné z: https://www.zakonyprolidi.cz/cs/1992-114. [cit. 17. 5. 2026].	

					6.7.7 Absence komplexního krizového a havarijního modelování Dokumentace SEA neobsahuje komplexní krizové a havarijní modelování navržené akcelerační oblasti AOV47 – Bukovec a neprokazuje, že bezpečnostní rizika navržené soustavy větrných elektráren jsou na strategické úrovni objektivně vyhodnocena jako přijatelná. Dokumentace současně neobsahuje regionální bezpečnostní analýzu, nehodnotí souběh mimořádných událostí, neposuzuje kumulativní krizová rizika, neřeší scénáře extrémních meteorologických situací ani neobsahuje model fungování území při rozsáhlejších havarijních stavech. SEA současně ponechává zásadní bezpečnostní otázky až do budoucích navazujících řízení, zejména do procesu EIA, územních řízení, stavebních řízení nebo individuálních stanovisek dotčených orgánů. Dokumentace však již na úrovni SEA neprokazuje přijatelnost bezpečnostních rizik, zvládnutelnost mimořádných událostí, funkčnost krizové infrastruktury ani bezpečnost soustavy větrných elektráren v širším regionálním měřítku. Tento nedostatek je zvlášť významný vzhledem k tomu, že v širším území může vzniknout soustava až 88 větrných elektráren, významná část území je tvořena lesními porosty, území je klimaticky exponované a současně zde existují omezení související s vojenským letectvím, nízkými lety a zásahy IZS. Dokumentace SEA však nehodnotí scénáře rozsáhlých výpadků infrastruktury, neposuzuje kombinaci požárů, extrémního větru a omezení přístupnosti území, neřeší souběh technologických havárií ani nehodnotí krizové scénáře při regionálních mimořádných událostech. Současně dokumentace neobsahuje regionální havarijní model, bezpečnostní simulační scénáře, analýzu kumulativních krizových rizik ani objektivní vyhodnocení krizové připravenosti území. pramenné lokality a objektivního posouzení kumulativních havarijních rizik v širším území. Pokud nebude možné uvedené nedostatky objektivně a přezkoumatelně odstranit, požaduji vypuštění akcelerační oblasti AOV47 – Bukovec a souvisejícího územního opatření z návrhu Změny č. 2 Územního rozvojového plánu ČR. **Zdroje:** WANG, J.; LOPARO, K. A. Wind Turbine Gearbox Fault Detection Based on Sparse Filtering and Graph Neural Networks [online]. 2023. Dostupné z: https://arxiv.org/abs/2303.03496. [cit. 17. 5. 2026]. TURKMEN, B. A. et al. Life Cycle Environmental Impacts of Wind Turbines [online]. Sustainability, 2024. Dostupné z: https://www.mdpi.com/2071-1050/16/13/5365. [cit. 17. 5. 2026]. SANDER, L. et al. Global Review on Environmental Impacts of Onshore Wind Energy [online]. 2024. Dostupné z: https://tethys.pnnl.gov/sites/default/files/publications/Sander-et-al-2024.pdf. [cit. 17. 5. 2026]. SHAH, S. P. et al. Effect of Moisture Absorption on Curing of Wind Blades during Repair [online]. 2023. Dostupné z: https://arxiv.org/abs/2304.01375. [cit. 17. 5. 2026]. ČESKÁ REPUBLIKA. Zákon č. 254/2001 Sb., vodní zákon [online]. Dostupné z: https://www.zakonyprolidi.cz/cs/2001-254. [cit. 17. 5. 2026]. ČESKÁ REPUBLIKA. Zákon č. 114/1992 Sb., o ochraně přírody a krajiny [online]. Dostupné z: https://www.zakonyprolidi.cz/cs/1992-114. [cit. 17. 5. 2026].	
					6.7.7 Absence komplexního krizového a havarijního modelování Dokumentace SEA neobsahuje komplexní krizové a havarijní modelování navržené akcelerační oblasti AOV47 – Bukovec a neprokazuje, že bezpečnostní rizika navržené soustavy větrných elektráren jsou na strategické úrovni objektivně vyhodnocena jako přijatelná. Dokumentace současně neobsahuje regionální bezpečnostní analýzu, nehodnotí souběh mimořádných událostí, neposuzuje kumulativní krizová rizika, neřeší scénáře extrémních meteorologických situací ani neobsahuje model fungování území při rozsáhlejších havarijních stavech. SEA současně ponechává zásadní bezpečnostní otázky až do budoucích navazujících řízení, zejména do procesu EIA, územních řízení, stavebních řízení nebo individuálních stanovisek dotčených orgánů. Dokumentace však již na úrovni SEA neprokazuje přijatelnost bezpečnostních rizik, zvládnutelnost mimořádných událostí, funkčnost krizové infrastruktury ani bezpečnost soustavy větrných elektráren v širším regionálním měřítku. Tento nedostatek je zvlášť významný vzhledem k tomu, že v širším území může vzniknout soustava až 88 větrných elektráren, významná část území je tvořena lesními porosty, území je klimaticky exponované a současně zde existují omezení související s vojenským letectvím, nízkými lety a zásahy IZS. Dokumentace SEA však nehodnotí scénáře rozsáhlých výpadků infrastruktury, neposuzuje kombinaci požárů, extrémního větru a omezení přístupnosti území, neřeší souběh technologických havárií ani nehodnotí krizové scénáře při regionálních mimořádných událostech.	

Poř.č.	Připomínkové místo	Číslo jednací	Článek	AO	Připomínka	Vyhodnocení
					Současně dokumentace neobsahuje regionální havarijní model, bezpečnostní simulační scénáře, analýzu kumulativních krizových rizik ani objektivní vyhodnocení krizové připravenosti území. Takový postup je v rozporu s principem prevence a předběžné opatrnosti, protože bezpečnostní přijatelnost rozsáhlé soustavy větrných elektráren není objektivně prokázána již na strategické úrovni SEA. Dokumentace přitom sama připouští existenci významných bezpečnostních střetů a současně jejich řešení odkládá až do budoucích řízení. Tím však není splněn požadavek SEA jako preventivního nástroje pro včasné vyhodnocení environmentálních a bezpečnostních rizik koncepce. Takový postup je v rozporu se zákonem č. 100/2001 Sb., o posuzování vlivů na životní prostředí, se zákonem č. 240/2000 Sb., krizový zákon, se zákonem č. 239/2000 Sb., o integrovaném záchranném systému, s principem prevence a předběžné opatrnosti a s požadavkem objektivního vyhodnocení bezpečnostních rizik koncepce již na úrovni SEA. Dokumentace SEA je proto v této části nepřezkoumatelná. **Návrh řešení:** Požaduji doplnění komplexního krizového a havarijního modelování navržené akcelerační oblasti, doplnění regionální bezpečnostní analýzy a objektivní vyhodnocení kumulativních bezpečnostních rizik souvisejících se soustavou větrných elektráren v širším území. Současně požaduji doplnění scénářů souběhu mimořádných událostí, modelování extrémních meteorologických situací, hodnocení krizové připravenosti území, analýzy funkčnosti IZS při regionálních haváriích, posouzení kumulativních technologických rizik a objektivního prokázání přijatelnosti bezpečnostních rizik již na úrovni SEA. Pokud nebude možné uvedené nedostatky objektivně a přezkoumatelně odstranit, požaduji vypuštění akcelerační oblasti AOV47 – Bukovec a souvisejícího územního opatření z návrhu Změny č. 2 Územního rozvojového plánu ČR. **Zdroje:** ČESKÁ REPUBLIKA. Zákon č. 100/2001 Sb., o posuzování vlivů na životní prostředí [online]. Dostupné z: https://www.zakonyprolidi.cz/cs/2001-100. [cit. 17. 5. 2026]. ČESKÁ REPUBLIKA. Zákon č. 240/2000 Sb., krizový zákon [online]. Dostupné z: https://www.zakonyprolidi.cz/cs/2000-240. [cit. 17. 5. 2026]. ČESKÁ REPUBLIKA. Zákon č. 239/2000 Sb., o integrovaném záchranném systému [online]. Dostupné z: https://www.zakonyprolidi.cz/cs/2000-239. [cit. 17. 5. 2026]. **6.7.8 Nepřípustné odkládání bezpečnostních rizik do navazujících řízení** **Dokumentace SEA nepřípustně odkládá řešení zásadních bezpečnostních rizik až do budoucích navazujících řízení, zejména do procesů EIA, územních a stavebních řízení a individuálních stanovisek dotčených orgánů.** **Dokumentace současně nestanovuje konkrétní bezpečnostní limity, neurčuje minimální bezpečnostní odstupy, nevymezuje regionální kumulativní limity, neprokazuje přijatelnost bezpečnostních rizik ani neobsahuje objektivní podmínky pro posouzení krizových a havarijních situací.** SEA přitom připouští existenci bezpečnostních střetů s vojenským letectvím, rizik pro radarové systémy, omezení zásahů integrovaného záchranného systému, požárních rizik, technologických havárií i kumulativních bezpečnostních dopadů rozsáhlé soustavy větrných elektráren. Tyto závěry současně potvrzuje i odpověď Řízení letového provozu České republiky (ŘLP ČR) poskytnutá podle zákona č. 106/1999 Sb. ŘLP výslovně uvádí, že u větrných elektráren „omezení nelze obecně stanovit", že „všechny VTE se posuzují individuálně" a že požadované limity „nelze obecně stanovit". Současně uvádí, že posouzení závisí na konkrétní výšce zařízení, jeho umístění, letových postupech a možném ovlivnění radiokomunikačních, radionavigačních a přehledových systémů. **ŘLP současně výslovně upozorňuje, že ani případné schválení akcelerační oblasti neodstraňuje povinnost individuálního posouzení každého konkrétního záměru. To znamená, že ani po vymezení AOV47 – Bukovec není předem prokázáno, zda budou konkrétní větrné elektrárny z hlediska bezpečnosti leteckého provozu vůbec realizovatelné. Dokumentace přitom nepředkládá žádné podrobnější modelování ani neprokazuje, že navržené území neobsahuje nepřekonatelné bezpečnostní střety.**	

Poř.č.	Připomínkové místo	Číslo jednací	Článek	AO	Připomínka	Vyhodnocení
					Odpověď ŘLP tak potvrzuje, že podstatné otázky realizovatelnosti a bezpečnosti jsou ponechány až do budoucích individuálních řízení. Dokumentace SEA tím fakticky předjímá vhodnost celé akcelerační oblasti bez existence podkladů umožňujících takový závěr. Tím dochází k přenesení zásadních bezpečnostních otázek do navazujících procesů, aniž by byla jejich přijatelnost objektivně a přezkoumatelně prokázána již na úrovni SEA. Současně však dokumentace tyto střety odpovídajícím způsobem nevyhodnocuje, nestanovuje podmínky jejich přijatelnosti ani neprokazuje, že budou v budoucích řízeních objektivně řešitelné. Dokumentace tak fakticky přesouvá zásadní otázky bezpečnosti až do navazujících procesů, aniž by již na úrovni SEA prokázala, že navržená koncepce je z hlediska bezpečnosti přijatelná, existují realizovatelná řešení střetů a bezpečnostní limity území nebudou překročeny. Takový postup je v rozporu se samotným smyslem SEA jako preventivního nástroje, jehož účelem je včasné vyhodnocení významných environmentálních a bezpečnostních rizik koncepce ještě před jejím schválením. Ministerstvo životního prostředí přitom ve své metodice SEA (2015) výslovně uvádí, že SEA má představovat „účinný nástroj prevence potenciálních negativních vlivů" a že významné střety nesmí být bez řádného vyhodnocení odkládány až do navazujících řízení. Hasičský záchranný sbor (2025) současně potvrzuje, že u větrných elektráren zařazených podle vyhlášky č. 460/2021 Sb. do kategorie I se státní požární dozor nevykonává a Hasičský záchranný sbor České republiky není kompetentní se k těmto stavbám v rámci stavebního řízení vyjadřovat. Dokumentace SEA přitom současně odkládá řešení zásadních bezpečnostních otázek až do navazujících řízení. Není tedy objektivně prokázáno, že budou bezpečnostní střety v budoucích procesech vůbec systémově a odborně posouzeny. Dokumentace SEA však neobsahuje regionální bezpečnostní model, nestanovuje bezpečnostní podmínky realizace, nevyhodnocuje přijatelnost kumulativních rizik a neprokazuje zvládnutelnost mimořádných situací. To je zvlášť významné vzhledem k tomu, že v širším území může vzniknout soustava až 88 větrných elektráren, území je z významné části lesní, existují omezení související s vojenskými nízkými lety a dokumentace sama připouští potřebu dalších budoucích bezpečnostních posouzení. Dokumentace SEA je proto v této části vnitřně rozporná a nepřezkoumatelná. Takový postup je v rozporu se zákonem č. 100/2001 Sb., o posuzování vlivů na životní prostředí, s principem prevence, s principem předběžné opatrnosti, s požadavkem přezkoumatelnosti opatření obecné povahy a s účelem SEA jako preventivního nástroje environmentálního hodnocení. Dokumentace SEA je proto v této části nepřezkoumatelná. **<u>Návrh řešení:</u>** Požaduji doplnění konkrétních bezpečnostních limitů, minimálních odstupových podmínek a objektivního vyhodnocení přijatelnosti bezpečnostních rizik již na úrovni SEA. Současně požaduji doplnění regionálních kumulativních limitů, bezpečnostních podmínek realizace, krizových a havarijních scénářů, objektivního hodnocení zvládnutelnosti mimořádných situací a transparentního prokázání, že významné bezpečnostní střety jsou skutečně řešitelné a přijatelné. Pokud nebude možné uvedené nedostatky objektivně a přezkoumatelně odstranit, požaduji vypuštění akcelerační oblasti AOV47 – Bukovec a souvisejícího územního opatření z návrhu Změny č. 2 Územního rozvojového plánu ČR. **<u>Zdroje:</u>** MINISTERSTVO ŽIVOTNÍHO PROSTŘEDÍ ČR. Metodické doporučení pro vyhodnocení vlivů politik územního rozvoje a územně plánovací dokumentace na životní prostředí (SEA) [online]. Praha: MŽP, 2015. Dostupné z: https://portal.cenia.cz/eiasea/dokumenty/sea_metodicka_doporuceni. [cit. 17. 5. 2026]. MINISTERSTVO VNITRA – GENERÁLNÍ ŘEDITELSTVÍ HASIČSKÉHO ZÁCHRANNÉHO SBORU ČR. Sdělení k žádosti o informace podle zákona č. 106/1999 Sb. Č. j. MV-180394-4/PO-OVL-2025. Praha, 28. 11. 2025. ČESKÁ REPUBLIKA. Zákon č. 100/2001 Sb., o posuzování vlivů na životní prostředí [online]. Dostupné z: https://www.zakonyprolidi.cz/cs/2001-100. [cit. 17. 5. 2026]. ŘÍZENÍ LETOVÉHO PROVOZU ČR, s. p. Informace dle zákona č. 106/1999 Sb. – AOV47 Bukovec. Č. j. 5340/2026/RLPCR. Jenec, 26. 5. 2026.	

					<u>6.7.9 Nepřipravenost systému požární ochrany na havárie větrných elektráren</u> Dokumentace SEA neprokazuje, že systém požární ochrany a integrovaného záchranného systému České republiky je na strategické úrovni připraven na rozsáhlou výstavbu větrných elektráren o výšce až 250 metrů a na řešení jejich havárií, požárů nebo krizových situací. **Z odpovědi Ministerstva vnitra – generálního ředitelství Hasičského záchranného sboru České republiky (HZS) podle zákona č. 106/1999 Sb. (2025, 2026) přitom vyplývá, že zásahy u větrných elektráren představují mimořádně specifické a velmi složité zásahy, zejména vzhledem k výšce zařízení, omezenému přístupu do gondoly, riziku úrazu elektrickým proudem a nebezpečí pádu hořících částí nebo rozletu úlomků.** **Hasičský záchranný sbor (2026) současně výslovně potvrzuje, že pro větrné elektrárny v České republice dosud neexistuje samostatná metodika zásahů, u požárů větrných elektráren se standardně postupuje převážně defenzivně, přímý zásah v gondole nebo na rotoru se běžně neprovádí, standardní výškovou techniku nelze u těchto zařízení použít, zásahy ve výškách jsou odkázány především na specializované lezecké skupiny, bezpečné zóny se stanovují individuálně podle konkrétní situace.** **Dokumentace SEA však tyto skutečnosti objektivně nevyhodnocuje a neobsahuje žádný regionální bezpečnostní model fungování IZS při haváriích rozsáhlé soustavy větrných elektráren.** Současně dokumentace nehodnotí časovou dostupnost specializovaných zásahových jednotek, nepředkládá scénáře rozsáhlých požárů v lesní krajině, neřeší omezené možnosti hašení gondol ve výškách přesahujících možnosti standardní techniky a neprokazuje, že budou zachovány reálné schopnosti ochrany obyvatelstva a krajiny při mimořádných událostech. Zvlášť významná je skutečnost, že HZS současně potvrzuje, že větrné elektrárny představují činnost se zvýšeným požárním nebezpečím podle § 4 odst. 2 písm. j) zákona č. 133/1985 Sb., o požární ochraně. Dokumentace SEA však tuto skutečnost nepromítá do odpovídající úrovně bezpečnostního, krizového a havarijního hodnocení. Takový postup je v rozporu se zákonem č. 239/2000 Sb., o integrovaném záchranném systému, se zákonem č. 240/2000 Sb., krizový zákon, se zákonem č. 133/1985 Sb., o požární ochraně, s principem prevence a předběžné opatrnosti a s požadavkem objektivního vyhodnocení bezpečnostních rizik koncepce již na strategické úrovni SEA. Dokumentace SEA je proto v této části nepřezkoumatelná. **<u>Návrh řešení:</u>** Požaduji doplnění objektivního vyhodnocení připravenosti systému požární ochrany a integrovaného záchranného systému na havárie a požáry větrných elektráren, doplnění regionální bezpečnostní analýzy zásahových možností a zpracování scénářů mimořádných událostí v podmínkách rozsáhlé soustavy větrných elektráren v lesním a klimaticky exponovaném území. Současně požaduji doplnění hodnocení časové dostupnosti specializovaných zásahových jednotek, analýzy omezení standardní výškové techniky, objektivního vyhodnocení možností hašení gondol a rotorových systémů a transparentního prokázání, že bezpečnost obyvatelstva, krajiny a krizové infrastruktury bude při realizaci navržené koncepce reálně zajištěna. Pokud nebude možné uvedené nedostatky objektivně a přezkoumatelně odstranit, požaduji vypuštění akcelerační oblasti AOV47 – Bukovec a souvisejícího územního opatření z návrhu Změny č. 2 Územního rozvojového plánu ČR. **<u>Zdroje:</u>** MINISTERSTVO VNITRA – GENERÁLNÍ ŘEDITELSTVÍ HASIČSKÉHO ZÁCHRANNÉHO SBORU ČR. Sdělení k žádosti o informace podle zákona č. 106/1999 Sb. Č. j. MV-180394-4/PO-OVL-2025. Praha, 28. 11. 2025. MINISTERSTVO VNITRA – GENERÁLNÍ ŘEDITELSTVÍ HASIČSKÉHO ZÁCHRANNÉHO SBORU ČR. Sdělení k žádosti o informace. Č. j. MV-73127-4/PO-OVL-2026. Praha, 19. 5. 2026. ČESKÁ REPUBLIKA. Zákon č. 133/1985 Sb., o požární ochraně [online]. Dostupné z: https://www.zakonyprolidi.cz/cs/1985-133. [cit. 17. 5. 2026]. ČESKÁ REPUBLIKA. Zákon č. 239/2000 Sb., o integrovaném záchranném systému [online]. Dostupné z: https://www.zakonyprolidi.cz/cs/2000-239. [cit. 17. 5. 2026]. ČESKÁ REPUBLIKA. Zákon č. 240/2000 Sb., krizový zákon [online]. Dostupné z: https://www.zakonyprolidi.cz/cs/2000-240. [cit. 17. 5. 2026]. **<u>6.7.10 Nedostatečné posouzení rizika námrazy na lopatkách větrných elektráren a odhazování ledových fragmentů</u>**	

Poř.č.	Připomínkové místo	Číslo jednací	Článek	AO	Připomínka	Vyhodnocení
					Dokumentace SEA neobsahuje adekvátní vyhodnocení rizik vzniku námrazy na lopatkách větrných elektráren ani objektivní posouzení rizik souvisejících s pádem nebo odhazováním ledových fragmentů do okolního území. Dokumentace současně neobsahuje modelování scénářů aktivního odhozu ledových fragmentů rotujícím rotorem (ice throw) ani gravitačního pádu ledu po zastavení zařízení (ice fall), nehodnotí dosah dopadu ledových fragmentů při provozu ani po odstavení zařízení, nevyhodnocuje rizika pro silniční provoz, lesní komunikace, turistické trasy a veřejně přístupná území a neposuzuje kumulativní bezpečnostní dopady soustavy více větrných elektráren v klimaticky exponovaném území. Navržená akcelerační oblast AOV47 – Bukovec se nachází ve vrchovinném území s vyšší nadmořskou výškou, častým výskytem nízkých teplot, mlh a zimních meteorologických situací. Takové podmínky představují prostředí se zvýšeným rizikem tvorby námrazy na rotorech větrných elektráren. Akcelerační oblast AOV47 – Bukovec se současně vymezuje přibližně z 52 % na území lesních celků, což významně zvyšuje význam bezpečnostních rizik souvisejících s tvorbou námrazy a následným pádem nebo odhazováním ledových fragmentů. Rozsáhlé lesní porosty představují prostředí s vysokým výskytem lesních cest, turistických tras, rekreačních aktivit a pohybu veřejnosti. Současně vytvářejí podmínky pro vznik sekundárních škod způsobených mechanickým poškozováním stromových korun a porostních stěn. Studie Drapalik et al. (2021) potvrzuje, že rotující lopatky mohou odhazovat ledové fragmenty do značných vzdáleností a že velikost i trajektorie dopadu jsou ovlivněny rychlostí rotoru, velikostí akumulovaného ledu, meteorologickými podmínkami a konfigurací terénu. Mezinárodní doporučení IEA Wind TCP Task 19 pro hodnocení rizik ice fall / ice throw uvádí, že provoz větrných elektráren v podmínkách námrazy vyžaduje lokalitně specifické hodnocení rizik, systémy detekce námrazy, provozní omezení a technická opatření ke snížení rizik pro okolní území. Krajský úřad Jihočeského kraje (2026) v rámci připomínek k akcelerační oblasti AOV47 výslovně požaduje zavedení systémů detekce námrazy, automatického odstavení rotorů, aktivních anti-icing/de-icing systémů a lokalitně specifického hodnocení rizik ice throw / ice fall. Současně požaduje, aby bylo prokázáno, že navržené technické a provozní řešení nezpůsobí nepřijatelné poškozování okolních lesních porostů, porostních stěn, lesních cest a zařízení sloužících lesnímu hospodářství. Kraj dále požaduje, aby při nepřijatelném riziku poškození nebylo umožněno umístění větrných elektráren v problematických částech území. Dokumentace SEA však nehodnotí rizika pro osoby pohybující se na turistických trasách, cyklotrasách a lesních cestách, rizika pro silniční provoz a možnost náhlého dopadu ledových fragmentů na vozidla, rizika pro osoby pohybující se v okolí lesních komunikací a rekreačních objektů, rizika vyplývající z vysokého podílu lesních porostů v AOV47, rizika poškození okolních stromů a porostních stěn, možnost sekundárních škod vznikajících pádem poškozených větví nebo stromů, minimální bezpečnostní odstupy od veřejně přístupných prostor a kumulativní vliv soustavy více větrných elektráren. Přitom poškození stromových korun nebo opakované zásahy ledovými fragmenty mohou vést ke strukturálnímu oslabení porostů, destabilizaci porostních stěn, lámání větví a zvýšení následného rizika pádu stromů nebo větví do komunikací a veřejně přístupných prostor. **Toto riziko může být významné zejména v lesních a rekreačně využívaných územích, kde se pohybují turisté, cyklisté, pracovníci lesního hospodářství i běžní návštěvníci krajiny.** Dokumentace SEA současně neprokazuje, že navrhovaná opatření budou schopna riziko odhazování ledu reálně eliminovat. Takový postup je v rozporu se zákonem č. 100/2001 Sb., o posuzování vlivů na životní prostředí, s principem prevence a předběžné opatrnosti, s požadavkem ochrany obyvatelstva a s požadavkem objektivního vyhodnocení bezpečnostních rizik koncepce. Dokumentace SEA je proto v této části nepřezkoumatelná. **<u>Návrh řešení:</u>** Požaduji doplnění použitelného hodnocení rizik vzniku námrazy na větrných elektrárnách, zpracování lokalitně specifického modelu ice throw / ice fall a objektivní vyhodnocení rizik pro silniční provoz, turistické trasy, lesní komunikace a veřejně přístupná území. Současně požaduji doplnění minimálních bezpečnostních odstupů od komunikací a veřejně přístupných prostor, povinnost systému detekce námrazy a automatického odstavení rotorů, povinnost aktivního anti-icing/de-icing systému, hodnocení vlivů na okolní lesní porosty a sekundární škody způsobené poškozením stromů, vyhodnocení vlivů	

Poř.č.	Připomínkové místo	Číslo jednací	Článek	AO	Připomínka	Vyhodnocení
					vyplývajících z vysokého podílu lesních porostů v AOV47 a vyhodnocení kumulativních bezpečnostních rizik při soustavě více větrných elektráren. Pokud nebude možné uvedené nedostatky objektivně a přezkoumatelně odstranit, požaduji vypuštění akcelerační oblasti AOV47 – Bukovec a souvisejícího územního opatření z návrhu Změny č. 2 Územního rozvojového plánu ČR. **Zdroje:** DRAPALIK, M. et al. Ice aggregation and ice throw from small wind turbines. Cold Regions Science and Technology, 2021. [online]. Dostupné z: https://www.sciencedirect.com/science/article/pii/S0165232X21001804. [cit. 21. 5. 2026]. IEA WIND TCP Task 19. International Recommendations for Ice Fall and Ice Throw Risk Assessments (2nd edition) [online]. Dostupné z: https://iea-wind.org/task19/t19-publications/. [cit. 21. 5. 2026]. KRAJSKÝ ÚŘAD JIHOČESKÉHO KRAJE, Odbor životního prostředí, zemědělství a lesnictví. Nesouhlasné stanovisko k územnímu opatření o podmínkách a zmírňujících opatřeních podle zákona o urychlení využívání obnovitelných zdrojů energie pro akcelerační oblast AOV47 Bukovec. Č. j.: KUJCK 63817/2026. České Budějovice, 14. 5. 2026. **6.7.11 Ohrožení bezpečnosti sportovních létajících zařízení** Dále lze odkázat na prohlášení Českého svazu letectví (ČsSL) se jakožto nezávislé a dobrovolné profesní organizace, která hájí zájmy profesionálního, sportovního a rekreačního létání v České republice obrací na odbornou i širokou veřejnost se svým stanoviskem k problematice výstavby větrných elektráren a jejich dopadu na bezpečnost letového provozu, **zejména v neřízeném vzdušném prostoru třídy G, kde se pohybuje velké množství letadel všeobecného letectví, vojenských letadel, vrtulníků záchranné zdravotní služby, ultralehkých letadel (SLZ), závěsných a padákových kluzáků, ultralehkých vrtulníků a vírníků, balónů a v poslední době značně narůstající počet bezpilotních letadel, pro která je tento prostor primárně určen.** **Obavy se týkají především bezpečnosti letového provozu v neřízeném prostoru třídy G: Tento vzdušný prostor je určen pro lety za vizuálních meteorologických podmínek (VMC), kde piloti spoléhají na vizuální orientaci a vyhýbání se překážkám. VTE, s jejich výškou a umístěním, mohou představovat významnou překážku, kterou je obtížnější vizuálně identifikovat, zejména za zhoršené viditelnosti (mlha, šero, tma) nebo v náročném terénu.** Vliv na uživatele SLZ: Uživatelé sportovních létajících zařízení (SLZ), jako jsou motorová UL letadla, kluzáky, balóny a další letecká zařízení, často využívají vzdušný prostor třídy G pro své lety. Výstavba VTE v jejich blízkosti může omezit možnosti létání, zvýšit riziko kolize a narušit jejich sportovní a rekreační aktivity. **Ze studií, které jsou k větrným elektrárnám vypracovány, vyplývá, že dosah turbulence, která se za VE tvoří, může být až devítinásobek průměru jejího rotoru.** **Návrh řešení:** Požaduji doplnění odpovídajícího radarového modelování, vyhodnocení Dopplerových efektů, radarových stínů a falešných radarových cílů, posouzení kumulativních vlivů více větrných parků na radarovou infrastrukturu a doplnění bezpečnostního hodnocení vlivů na civilní sportovní letectví ve vzdušném prostoru třídy G včetně nízkých letů. Pokud nebude možné uvedené nedostatky objektivně a přezkoumatelně odstranit, požaduji vypuštění akcelerační oblasti AOV47 – Bukovec a souvisejícího územního opatření z návrhu Změny č. 2 Územního rozvojového plánu ČR. **6.8 Hmotné statky** **6.8.1 Pokles hodnoty nemovitostí a omezení pokojného užívání majetku** Ve Vyhodnocení vlivů na udržitelný rozvoj území (SEA), v části věnované hmotným statkům, je vliv akcelerační oblasti AOV47 – Bukovec hodnocen jako nulový. Tento závěr však není podložen reálným posouzením ekonomických dopadů na obytné nemovitosti a rekreační objekty v okolí akcelerační oblasti. Studie Westlund a Wilhelmsson (2021) potvrzuje, že hluk a vizuální dominance větrných elektráren představují významné negativní externality ovlivňující atraktivitu bydlení. Studie Dröes a Koster (2016) dále potvrzuje negativní vliv větrných elektráren na ceny obytných nemovitostí zejména v lokalitách s výraznou vizuální a hlukovou expozicí.	

Poř.č.	Připomínkové místo	Číslo jednací	Článek	AO	Připomínka	Vyhodnocení
					Studie Slavata a kol. (2025) analyzuje vývoj cen nemovitostí ve 12 obcích (šest dvojic srovnatelných lokalit s VTE a bez nich) na základě údajů katastru nemovitostí za období 2014–2024. Podle studie přítomnost VTE nemá negativní dopad na ceny nemovitostí. Studie však pracuje s cenami za celé katastrální území obcí. Tento postup může vést ke statistickému zkreslení výsledků, protože do průměrných cen jsou zahrnuty i nemovitosti ve značné vzdálenosti od záměru, které nejsou jeho přítomností prakticky ovlivněny. Studie nepracuje s proměnnými, které mohou cenu rezidenčních nemovitostí ovlivnit, zejména se vzdáleností od VTE, jejich přímou viditelností z obytných objektů, velikostí projektu a fází jeho realizace. Použití agregovaných dat za celé katastrální území tak může vést k „rozředění" případných negativních dopadů na nemovitosti nacházející se v bezprostředním okolí záměru. Z těchto důvodů nelze závěry studie bez dalšího považovat za reprezentativní pro nemovitosti vystavené přímé vizuální nebo akustické expozici VTE. Z dokumentace SEA však nevyplývá žádné konkrétní individuální posouzení dopadů na nemovitosti v bezprostřední blízkosti navrhovaných větrných elektráren ani vyhodnocení specifických podmínek dotčeného území. Dokumentace SEA tyto ekonomické dopady vůbec nehodnotí, přestože sama připouští vzdálenosti obytné zástavby kolem 500 metrů od akcelerační oblasti. Současně dochází k zásahu do vlastnických práv chráněných článkem 11 Listiny základních práv a svobod. Tento zásah spočívá zejména ve snížení kvality obytného prostředí v důsledku blízkosti větrných elektráren, jejich vizuální dominance, hlukové zátěže, světelného znečištění a celkového zhoršení charakteru prostředí. Takový postup je v rozporu se zákonem č. 100/2001 Sb., o posuzování vlivů na životní prostředí, s článkem 11 Listiny základních práv a svobod, s požadavkem objektivního a přezkoumatelného vyhodnocení vlivů na hmotné statky a s principem prevence. Dokumentace SEA je proto v této části nepřezkoumatelná. **Návrh řešení:** Požaduji doplnění použitelného ekonomického hodnocení dopadů na obytné a rekreační nemovitosti, vyhodnocení vlivu hluku, vizuální dominance a světelného znečištění na kvalitu bydlení a tržní hodnotu majetku a doplnění posouzení zásahů do vlastnických práv a pokojného užívání majetku podle článku 11 Listiny základních práv a svobod. Pokud nebude možné uvedené nedostatky objektivně a přezkoumatelně odstranit, požaduji vypuštění akcelerační oblasti AOV47 – Bukovec a souvisejícího územního opatření z návrhu Změny č. 2 Územního rozvojového plánu ČR. **Zdroje:** WESTLUND, Hans; WILHELMSSON, Mats. The Socio-Economic Cost of Wind Turbines: A Swedish Case Study [online]. Sustainability, 2021. Dostupné z: https://www.mdpi.com/2071-1050/13/12/6892. [cit. 17. 5. 2026]. DRÖES, Martijn I.; KOSTER, Hans R. A. Renewable energy and negative externalities: The effect of wind turbines on house prices [online]. Journal of Urban Economics, 2016. Dostupné z: https://www.sciencedirect.com/science/article/abs/pii/S0094119016300432. [cit. 17. 5. 2026]. SLAVATA, David et al. Vliv větrných elektráren na ceny nemovitostí v Česku [online]. VŠB – Technická univerzita Ostrava; Akademie věd ČR, 2025. Dostupné z: https://komoraoze.cz/wp-content/uploads/2025/06/vliv-vetrnych-elektraren_studie_final.pdf. [cit. 17. 5. 2026]. ČESKÁ REPUBLIKA. Usnesení předsednictva České národní rady č. 2/1993 Sb., Listina základních práv a svobod [online]. Dostupné z: https://www.zakonyprolidi.cz/cs/1993-2. [cit. 17. 5. 2026]. ČESKÁ REPUBLIKA. Zákon č. 100/2001 Sb., o posuzování vlivů na životní prostředí a o změně některých souvisejících zákonů (zákon o posuzování vlivů na životní prostředí) [online]. Dostupné z: https://www.zakonyprolidi.cz/cs/2001-100. [cit. 18. 5. 2026]. **6.8.2 Nepřímé omezení vlastnického práva a zásah do kvality bydlení** **Dokumentace SEA nehodnotí nepřímé zásahy do vlastnického práva vyvolané dlouhodobou hlukovou zátěží, vizuální dominancí větrných elektráren, světelným znečištěním a změnou charakteru prostředí. Návrh AOV47 – Bukovec je proto v rozporu s článkem 11 Listiny základních práv a svobod i s článkem 8 Evropské úmluvy o ochraně lidských práv a základních svobod.** Přehledová studie Freiberg et al. (2019) uvádí, že dlouhodobé vystavení hluku, blikání, vizuální dominanci a industrializaci krajiny může vést ke zvýšenému stresu, zhoršení psychické pohody a pocitu	

Poř.č.	Připomínkové místo	Číslo jednací	Článek	AO	Připomínka	Vyhodnocení
					narušení bezpečného domácího prostředí. Studie van Kamp a van den Berg (2021) dále potvrzuje, že významnou roli hraje amplitudová modulace, pulzující charakter zvuku, noční provoz a subjektivní pocit ztráty kontroly nad prostředím. Studie Westlund a Wilhelmsson (2021) současně potvrzuje, že negativní externality větrných elektráren mají přímý vliv na subjektivní kvalitu bydlení a vnímání obytného prostředí. Tyto psychosociální dopady představují významnou součást kvality bydlení a pokojného užívání majetku, kterou dokumentace SEA vůbec nevyhodnocuje. Evropský soud pro lidská práva ve věci Hatton and Others v. United Kingdom (2003) současně zdůraznil povinnost státu zachovávat spravedlivou rovnováhu mezi veřejným zájmem a právem jednotlivce na ochranu soukromého a rodinného života a pokojné užívání majetku. Takový postup je v rozporu s článkem 11 Listiny základních práv a svobod, s článkem 8 Evropské úmluvy o ochraně lidských práv a základních svobod, s judikaturou Evropského soudu pro lidská práva, se zákonem č. 100/2001 Sb., o posuzování vlivů na životní prostředí a s principem proporcionality zásahu do vlastnických práv. Dokumentace SEA je proto v této části nepřezkoumatelná. **Návrh řešení:** Požaduji doplnění použitelného hodnocení psychosociálních dopadů hluku, vizuální dominance a světelného znečištění na kvalitu bydlení, posouzení zásahů do pokojného užívání majetku a soukromého života a doplnění vyhodnocení dlouhodobých dopadů na psychickou pohodu a obytné prostředí obyvatel. Pokud nebude možné uvedené nedostatky objektivně a přezkoumatelně odstranit, požaduji vypuštění akcelerační oblasti AOV47 – Bukovec a souvisejícího územního opatření z návrhu Změny č. 2 Územního rozvojového plánu ČR. **Zdroje:** ČESKÁ REPUBLIKA. Usnesení předsednictva České národní rady č. 2/1993 Sb., Listina základních práv a svobod [online]. Dostupné z: https://www.zakonyprolidi.cz/cs/1993-2. [cit. 17. 5. 2026]. ČESKÁ A SLOVENSKÁ FEDERATIVNÍ REPUBLIKA. Sdělení federálního ministerstva zahraničních věcí č. 209/1992 Sb., o sjednání Úmluvy o ochraně lidských práv a základních svobod a Protokolů na tuto Úmluvu navazujících [online]. Dostupné z: https://www.zakonyprolidi.cz/cs/1992-209. [cit. 17. 5. 2026]. FREIBERG, Alice et al. Health effects of wind turbines on humans in residential settings: Results of a scoping review [online]. Environment International, 2019. Dostupné z: https://www.sciencedirect.com/science/article/abs/pii/S0013935118306145. [cit. 17. 5. 2026]. VAN KAMP, Ine; VAN DEN BERG, Frits. Health Effects Related to Wind Turbine Sound: An Update [online]. International Journal of Environmental Research and Public Health, 2021. Dostupné z: https://pmc.ncbi.nlm.nih.gov/articles/PMC8430592/. [cit. 17. 5. 2026]. WESTLUND, Hans; WILHELMSSON, Mats. The Socio-Economic Cost of Wind Turbines: A Swedish Case Study [online]. Sustainability, 2021. Dostupné z: https://www.mdpi.com/2071-1050/13/12/6892. [cit. 17. 5. 2026]. EUROPEAN COURT OF HUMAN RIGHTS. Hatton and Others v. United Kingdom [online]. HUDOC, 2003. Dostupné z: https://hudoc.echr.coe.int/eng?i=001-61188. [cit. 17. 5. 2026]. ČESKÁ REPUBLIKA. Zákon č. 100/2001 Sb., o posuzování vlivů na životní prostředí a o změně některých souvisejících zákonů (zákon o posuzování vlivů na životní prostředí) [online]. Dostupné z: https://www.zakonyprolidi.cz/cs/2001-100. [cit. 18. 5. 2026]. **6.8.3 Rekreační hodnota krajiny a ekonomické dopady na území** **Dokumentace SEA vůbec nehodnotí dopady na rekreační využití krajiny, turistickou atraktivitu území a související ekonomické hodnoty. Návrh akcelerační oblasti AOV47 – Bukovec je proto v rozporu s principy udržitelného rozvoje území a ochrany krajinného rázu.** Studie Frantál a Kunc (2011) potvrzuje, že významná část návštěvníků vnímá větrné elektrárny jako narušení přírodního charakteru krajiny a snížení rekreační hodnoty území, zejména v krajinách s vysokou estetickou a přírodní hodnotou. Studie Westlund a Wilhelmsson (2021) současně potvrzuje, že negativní externality větrných elektráren mají socioekonomické dopady nejen na bydlení, ale i na vnímání krajiny a atraktivitu území.	

Poř.č.	Připomínkové místo	Číslo jednací	Článek	AO	Připomínka	Vyhodnocení
					Tyto dopady mají přímý ekonomický význam pro vlastníky rekreačních objektů, provozovatele ubytovacích zařízení, místní podnikatele, obce orientované na venkovskou turistiku i dlouhodobou atraktivitu území pro rekreační využití. Dokumentace SEA však nehodnotí ekonomické dopady na rekreační využití krajiny, neposuzuje změnu atraktivity území, nehodnotí dopady na rekreační objekty ani neřeší dlouhodobé socioekonomické důsledky industrializace krajiny. Současně dokumentace zcela opomíjí skutečnost, že významnou hodnotou dotčeného území je právě zachovalý krajinný charakter, klidové prostředí a rekreační potenciál krajiny. Zde přehled ubytovacích kapacit v lokalitě:  *Obr.: Letecký (satelitní) snímek lokality se zobrazenými značkami ubytovacích kapacit a jejich vzdáleností od akcelerační oblasti* Takový postup je v rozporu se zákonem č. 100/2001 Sb., o posuzování vlivů na životní prostředí, s cíli územního plánování podle stavebního zákona, s principy udržitelného rozvoje území, s požadavkem objektivního hodnocení socioekonomických dopadů a s požadavkem ochrany krajiny jako součásti kvality života obyvatel. Dokumentace SEA je proto v této části nepřezkoumatelná. **<u>Návrh řešení:</u>** Požaduji doplnění použitelného socioekonomického hodnocení dopadů na rekreační využití krajiny, turistickou atraktivitu území a ekonomické hodnoty spojené s venkovskou turistikou, včetně posouzení dopadů na vlastníky rekreačních objektů, místní podnikatele a dlouhodobou atraktivitu území. Pokud nebude možné uvedené nedostatky objektivně a přezkoumatelně odstranit, požaduji vypuštění akcelerační oblasti AOV47 – Bukovec a souvisejícího územního opatření z návrhu Změny č. 2 Územního rozvojového plánu ČR. **<u>Zdroje:</u>** FRANTÁL, Bohumil; KUNC, Josef. Wind turbines in tourism landscapes: Czech Experience [online]. Annals of Tourism Research, 2011. Dostupné z: https://www.sciencedirect.com/science/article/abs/pii/S0160738310001271. [cit. 17. 5. 2026]. WESTLUND, Hans; WILHELMSSON, Mats. The Socio-Economic Cost of Wind Turbines: A Swedish Case Study [online]. Sustainability, 2021. Dostupné z: https://www.mdpi.com/2071-1050/13/12/6892. [cit. 17. 5. 2026]. ČESKÁ REPUBLIKA. Zákon č. 100/2001 Sb., o posuzování vlivů na životní prostředí a o změně některých souvisejících zákonů (zákon o posuzování vlivů na životní prostředí) [online]. Dostupné z: https://www.zakonyprolidi.cz/cs/2001-100. [cit. 18. 5. 2026]. **<u>6.8.4 Poškození místní infrastruktury a dopady stavební fáze</u>** Dokumentace SEA bagatelizuje dopady výstavby na místní infrastrukturu a neobsahuje reálné posouzení důsledků nadrozměrné dopravy a intenzivní stavební činnosti. Návrh akcelerační oblasti AOV47 –	

Poř.č.	Připomínkové místo	Číslo jednací	Článek	AO	Připomínka	Vyhodnocení
					Bukovec je proto v rozporu s požadavkem komplexního posouzení dopadů stavební fáze na území a infrastrukturu. **Výstavba až 33 větrných elektráren představuje mimořádně rozsáhlý stavební zásah do území spojený s masivní stavební dopravou, přepravou nadrozměrných komponent, budováním přístupových komunikací, rozsáhlými zemními pracemi, manipulačními plochami, zvýšenou hlučností, prašností a dlouhodobým omezením dopravní obslužnosti území.** Studie Bošnjaković et al. (2024) uvádí, že výstavba větrných elektráren vede k rozsáhlým zásahům do půdy, krajiny a infrastruktury. Studie Xia et al. (2025) potvrzuje, že přístupové komunikace a manipulační koridory často představují větší zásah do krajiny než samotné turbíny a vedou k erozi, fragmentaci a dlouhodobému narušení krajinné struktury. Výzkum Emenhiser (2020) současně upozorňuje na dlouhodobé zhutnění půdy způsobené těžkou technikou a na negativní dopady na infiltrační schopnost půdy a zemědělské využití území. Dokumentace SEA přitom nehodnotí skutečný rozsah stavební dopravy, neobsahuje vlečné studie pro přepravu nadrozměrných komponent, neposuzuje únosnost místních komunikací, nehodnotí rozsah nutného rozšiřování cest ani neřeší dlouhodobé dopady těžké techniky na obecní infrastrukturu a krajinu. Současně dokumentace nehodnotí dopady místní **zcela nedostatečně dimenzovanou danému účelu dopravní síť**, tj. na místní a účelové komunikace, mostní konstrukce, dopravní bezpečnost ani ekonomické náklady budoucích oprav infrastruktury. Takový postup je v rozporu se zákonem č. 100/2001 Sb., o posuzování vlivů na životní prostředí, s požadavkem komplexního hodnocení všech fází záměru, s principem prevence environmentálních škod, s cíli ochrany krajiny a infrastruktury podle stavebního zákona a s požadavkem řádného zjištění skutečného stavu věci podle § 3 správního řádu. Dokumentace SEA je proto v této části nepřezkoumatelná. **Návrh řešení:** Požaduji doplnění použitelného hodnocení dopadů nadrozměrné dopravy a stavební činnosti na místní komunikace, obecní infrastrukturu a krajinu, vyhodnocení rozsahu zemních prací, manipulačních ploch a přístupových komunikací a doplnění analýzy dlouhodobých dopadů těžké techniky na půdu, erozi a infiltrační schopnost území. Současně požaduji doplnění vlečných studií, posouzení únosnosti komunikací, vyhodnocení nutnosti rozšiřování cest a analýzy ekonomických dopadů na obecní infrastrukturu. Pokud nebude možné uvedené nedostatky objektivně a přezkoumatelně odstranit, požaduji vypuštění akcelerační oblasti AOV47 – Bukovec a souvisejícího územního opatření z návrhu Změny č. 2 Územního rozvojového plánu ČR. **Zdroje:** BOŠNJAKOVIĆ, Mladen et al. Environmental Impact of Wind Farms [online]. Environments, 2024. Dostupné z: https://www.mdpi.com/2076-3298/11/11/257. [cit. 17. 5. 2026]. XIA, Zilong et al. Assessment of forest disturbance and soil erosion in wind farm project using satellite observations [online]. ISPRS Journal of Photogrammetry and Remote Sensing, 2025. Dostupné z: https://www.sciencedirect.com/science/article/abs/pii/S0921344924005275. [cit. 17. 5. 2026]. EMENHISER, C. Post Windfarm Installation Impacts on Soil Properties and Crop Response in the Midwest [online]. Purdue University, 2020. Dostupné z: https://hammer.purdue.edu/articles/thesis/Post_Windfarm_Installation_Impacts_on_Soil_Properties_and_Crop_Response_in_the_Midwest/13353602/files/25741082.pdf. [cit. 17. 5. 2026]. ČESKÁ REPUBLIKA. Zákon č. 100/2001 Sb., o posuzování vlivů na životní prostředí a o změně některých souvisejících zákonů (zákon o posuzování vlivů na životní prostředí) [online]. Dostupné z: https://www.zakonyprolidi.cz/cs/2001-100. [cit. 18. 5. 2026]. ČESKÁ REPUBLIKA. Zákon č. 500/2004 Sb., správní řád [online]. Dostupné z: https://www.zakonyprolidi.cz/cs/2004-500. [cit. 17. 5. 2026]. **6.8.5 Omezení budoucího rozvoje obcí a blokace území** Dokumentace SEA nehodnotí dlouhodobé dopady vymezení akcelerační oblasti AOV47 – Bukovec na budoucí rozvoj dotčených obcí, jejich územní plánování a ekonomickou stabilitu území. **Vymezení akcelerační oblasti vytváří významnou právní i investiční nejistotu ohledně budoucího využití území, rozvoje bydlení, zastavitelných ploch a rozvojových záměrů obcí i soukromých vlastníků. Z podkladů současně vyplývá, že není jasné, jaké konkrétní důsledky bude mít**	

Poř.č.	Připomínkové místo	Číslo jednací	Článek	AO	Připomínka	Vyhodnocení
					akcelerační oblast pro budoucí změny územních plánů, rozvoj obytné zástavby, investice do území, rozvoj podnikání ani pro budoucí využití navazujících pozemků. AO jsou násilně nařízeny ze strany ústředních orgánů. **Neproběhla diskuse s kraji, a zejména s obcemi a s veřejností.** V potaz přitom měly být brány i jiné aspekty než otázky zákonné resp. řešené ZOZE. Především nebyly zohledněny zájmy krajů a obcí na rozvoji cestovního ruchu, turismu, individuální a hromadné rekreace, ale také individuální výstavby, cen nemovitostí, tzv. pohody bydlení, apod. Kraje i obce přitom mají alespoň základní přehled o zájmu/nezájmu obyvatel a vlastníků a uživatelů nemovitostí na umisťování OZE v místech jejich pobytu, podnikání, zaměstnání, apod. Předkladatel nebral v potaz, že navrhované AO mohou být v rozporu s jiným využitím území, tak jak ho zamýšlí jednotlivé obce. Dokumentace SEA současně neobsahuje analýzu rozsahu územních omezení, dopadů ochranných pásem, dopadů na rozvojové plochy obcí ani ekonomických důsledků dlouhodobé blokace území. Dochází tak k situaci, kdy významná část území může být dlouhodobě zatížena nejistotou a omezeními, aniž by byly objektivně vyhodnoceny dopady na rozvoj obcí a majetková práva vlastníků. Takový zásah má přitom přímé důsledky pro hodnotu pozemků, rozvoj bydlení, investiční jistotu, ekonomickou stabilitu území i dlouhodobé plánování obcí. Takový postup je v rozporu se zákonem č. 100/2001 Sb., o posuzování vlivů na životní prostředí, s cíli územního plánování podle stavebního zákona, principem právní jistoty, principem prevence a s požadavkem objektivního vyhodnocení dopadů na hmotné statky a rozvoj území. Dokumentace SEA je proto v této části nepřezkoumatelná. **Návrh řešení:** Požaduji doplnění použitelného vyhodnocení dopadů akcelerační oblasti na budoucí rozvoj obcí, zastavitelné plochy, rozvoj bydlení, podnikání a investiční stabilitu území a doplnění analýzy rozsahu územních omezení vyplývajících z navržené akcelerační oblasti. Pokud nebude možné uvedené nedostatky objektivně a přezkoumatelně odstranit, požaduji vypuštění akcelerační oblasti AOV47 – Bukovec a souvisejícího územního opatření z návrhu Změny č. 2 Územního rozvojového plánu ČR. **Zdroje:** ČESKÁ REPUBLIKA. Zákon č. 100/2001 Sb., o posuzování vlivů na životní prostředí [online]. Dostupné z: https://www.zakonyprolidi.cz/cs/2001-100. [cit. 17. 5. 2026]. **6.8.6 Ekonomické oslabení obcí a ztráta vyjednávací pozice samospráv** Dokumentace SEA nehodnotí ekonomické dopady systému akceleračních oblastí na dotčené obce ani oslabení jejich možnosti vyjednávat podmínky realizace projektů obnovitelných zdrojů energie. **Vymezení akceleračních oblastí může významně oslabit možnost obcí vyjednávat plánovací smlouvy, stanovovat místní podmínky rozvoje, požadovat kompenzační opatření a ovlivňovat ekonomické podmínky realizace projektů.** **Současně dochází k situaci, kdy obce nesou významné infrastrukturní, krajinné a sociální dopady, avšak jejich možnost ovlivnit ekonomické podmínky projektu je výrazně oslabena.** Dokumentace SEA přitom nehodnotí ekonomické důsledky oslabení vyjednávací pozice obcí, neposuzuje dopady na obecní infrastrukturu a rozpočty ani neřeší otázku přiměřené ekonomické kompenzace negativních dopadů na území. Takový postup může vést k dlouhodobému přenášení environmentálních a infrastrukturních nákladů na místní samosprávy bez odpovídající ekonomické rovnováhy. Takový postup je v rozporu s principem proporcionality, cíli územního plánování podle stavebního zákona, principem udržitelného rozvoje území, principem prevence ekonomických škod a s požadavkem objektivního hodnocení socioekonomických dopadů koncepce. Dokumentace SEA je proto v této části nepřezkoumatelná. Návrh řešení: Požaduji doplnění použitelného hodnocení ekonomických dopadů systému akceleračních oblastí na dotčené obce, doplnění analýzy infrastrukturních a rozpočtových dopadů návrhu a objektivní vyhodnocení možností ekonomické kompenzace negativních důsledků pro místní samosprávy.	

Poř.č.	Připomínkové místo	Číslo jednací	Článek	AO	Připomínka	Vyhodnocení
					Pokud nebude možné uvedené nedostatky objektivně a přezkoumatelně odstranit, požaduji vypuštění akcelerační oblasti AOV47 – Bukovec a souvisejícího územního opatření z návrhu Změny č. 2 Územního rozvojového plánu ČR. **Zdroje:** ČESKÁ REPUBLIKA. Zákon č. 283/2021 Sb., stavební zákon [online]. Dostupné z: https://www.zakonyprolidi.cz/cs/2021-283. [cit. 17. 5. 2026]. ČESKÁ REPUBLIKA. Zákon č. 128/2000 Sb., o obcích [online]. Dostupné z: https://www.zakonyprolidi.cz/cs/2000-128. [cit. 17. 5. 2026]. **6.9 Nedostatečné vyhodnocení environmentálních dopadů a připojení k přenosové soustavě** **6.9.1 Nedostatečné vyhodnocení environmentálních dopadů stavební fáze a souvisejících zásahů do území** V podkladech k akcelerační oblasti AOV47 – Bukovec, zejména ve Vyhodnocení vlivů na udržitelný rozvoj území (SEA) a v souvisejícím územním opatření, nejsou environmentální dopady stavební fáze větrných elektráren dostatečně a přezkoumatelně vyhodnoceny. **Dokumentace SEA hodnotí stavební fázi převážně jako krátkodobý technický proces spojený zejména s emisemi stavebních mechanismů a dočasnou prašností. Současně uvádí, že vlivy stavební činnosti budou pouze zanedbatelné nebo mírně negativní. Takový závěr však neodpovídá skutečnému rozsahu stavebních zásahů spojených s realizací větrných elektráren a neobsahuje dostatečné podklady umožňující jeho objektivní ověření.** Výstavba větrných elektráren nepředstavuje pouze realizaci samotných stožárů a základových konstrukcí, ale zahrnuje také rozsáhlé zemní práce, budování manipulačních ploch, montážních prostor, přístupových komunikací, kabelových tras a další související technické infrastruktury. Současně vyžaduje využití těžké stavební techniky, nadrozměrných transportů a opakovaných zásahů do krajiny. Dokumentace současně neobsahuje konkrétní lokalizaci přístupových komunikací, kabelových tras, rozvoden, manipulačních ploch, bateriových úložišť ani dalších souvisejících zařízení. Bez znalosti jejich umístění nelze určit skutečný rozsah zásahů do území. Dokumentace neumožňuje ověřit, jakým způsobem byl stanoven závěr o zanedbatelném charakteru stavebních vlivů. Dokumentace nehodnotí skutečný rozsah těchto zásahů ani jejich dlouhodobé důsledky pro půdní a krajinné prostředí. Studie Jones et al. (2023) potvrzuje, že s rostoucí výškou a výkonem větrných elektráren dochází ke zvyšování materiálové náročnosti konstrukcí a že výroba stavebních materiálů představuje významnou část environmentálních dopadů celého životního cyklu zařízení. Studie Türkmen (2024) současně uvádí, že významná část environmentální zátěže vzniká již ve fázi výstavby a výroby konstrukčních komponent. Významné dopady mohou vznikat také v souvislosti s budováním doprovodné infrastruktury. Studie Kati et al. (2023) upozorňuje, že právě přístupové komunikace a související infrastruktura mohou představovat významnější zdroj záborů a fragmentace krajiny než samotné základy větrných elektráren. Studie Balotari-Chiebáo et al. (2024) potvrzuje, že skutečný rozsah územních zásahů bývá často podhodnocen, pokud jsou posuzovány pouze plochy bezprostředně související s umístěním stožárů. Současně dokumentace dostatečně neposuzuje riziko změn půdních vlastností způsobených intenzivním využíváním těžké techniky. Studie Xu et al. (2025) upozorňuje, že rozsáhlé zásahy do povrchu území mohou vést ke změnám vegetačního pokryvu, degradaci půdních vlastností, změnám využití území a dlouhodobému omezení ekologických funkcí krajiny. U akcelerační oblasti AOV47 – Bukovec současně tvoří zemědělský půdní fond přibližně 48 % území a pozemky určené k plnění funkcí lesa přibližně 52 % území. Převážná část území tak představuje prostředí s významnými ekologickými, produkčními a krajinotvornými funkcemi. Dokumentace však nehodnotí, zda rozsah stavebních zásahů nebude mít dlouhodobé důsledky pro půdní prostředí, krajinnou strukturu a budoucí využití území. Závěr dokumentace SEA, podle něhož představuje stavební fáze pouze krátkodobý a zanedbatelný vliv, proto není dostatečně odůvodněn a neodpovídá skutečnému rozsahu předpokládaných zásahů. Takový postup je v rozporu zejména se zákonem č. 100/2001 Sb., o posuzování vlivů na životní prostředí, zákonem č. 17/1992 Sb., o životním prostředí, stavebním zákonem, směrnicí Evropského parlamentu a Rady 2001/42/ES a s principem prevence a předběžné opatrnosti. Dokumentace SEA je proto v této části nepřezkoumatelná.	

					Návrh řešení: Požaduji doplnění podrobného a objektivního vyhodnocení environmentálních dopadů stavební fáze větrných elektráren, zejména rozsahu zemních prací, manipulačních ploch, přístupových komunikací, kabelových tras a dalších souvisejících technických zásahů do území. Současně požaduji doplnění hodnocení materiálové a emisní náročnosti výstavby, vyhodnocení dlouhodobých dopadů na půdní prostředí a krajinnou strukturu a posouzení kumulativních dopadů souvisejících s realizací více větrných elektráren v širším území. Pokud nebude možné uvedené nedostatky objektivně a přezkoumatelně odstranit, požaduji vypuštění akcelerační oblasti AOV47 – Bukovec a souvisejícího územního opatření z návrhu Změny č. 2 Územního rozvojového plánu ČR. Zdroje: JONES, K. E. S.; et al. Life cycle assessment of ultra-tall wind turbine towers [online]. Journal of Cleaner Production, 2023. Dostupné z: https://www.sciencedirect.com/science/article/pii/S095965262301867X. [cit. 19. 5. 2026]. TÜRKMEN, B. A. Life Cycle Environmental Impacts of Wind Turbines [online]. Sustainability, 2024. Dostupné z: https://www.mdpi.com/2071-1050/16/13/5365. [cit. 19. 5. 2026]. KATI, V.; et al. The overlooked threat of land take from wind energy [online]. Journal of Environmental Management, 2023. Dostupné z: https://www.sciencedirect.com/science/article/abs/pii/S030147972302128X. [cit. 19. 5. 2026]. BALOTARI-CHIEBÁO, F.; et al. Quantifying land impacts of wind energy: a regional-scale assessment [online]. Environment, Development and Sustainability, 2024. Dostupné z: https://link.springer.com/article/10.1007/s10668-024-05048-9. [cit. 19. 5. 2026]. XU, K.; et al. Land use impacts the environmental benefits of wind energy [online]. Communications Earth & Environment, 2025. Dostupné z: https://www.nature.com/articles/s43247-025-02833-w. [cit. 19. 5. 2026]. ČESKO. Zákon č. 100/2001 Sb., o posuzování vlivů na životní prostředí, ve znění pozdějších předpisů [online]. Zákony pro lidi. Dostupné z: https://www.zakonyprolidi.cz/cs/2001-100. [cit. 19. 5. 2026]. ČESKO. Zákon č. 17/1992 Sb., o životním prostředí, ve znění pozdějších předpisů [online]. Zákony pro lidi. Dostupné z: https://www.zakonyprolidi.cz/cs/1992-17. [cit. 19. 5. 2026]. ČESKO. Zákon č. 283/2021 Sb., stavební zákon, ve znění pozdějších předpisů [online]. Zákony pro lidi. Dostupné z: https://www.zakonyprolidi.cz/cs/2021-283. [cit. 19. 5. 2026]. EVROPSKÝ PARLAMENT A RADA EVROPSKÉ UNIE. Směrnice Evropského parlamentu a Rady 2001/42/ES ze dne 27. června 2001 o posuzování vlivů některých plánů a programů na životní prostředí [online]. EUR-Lex. Dostupné z: https://eur-lex.europa.eu/legal-content/CS/TXT/?uri=CELEX%3A32001L0042. [cit. 19. 5. 2026]. **6.9.2 Nedostatečné vyhodnocení odpadů, materiálových toků a provozních environmentálních rizik** V podkladech k akcelerační oblasti AOV47 – Bukovec, zejména ve Vyhodnocení vlivů na udržitelný rozvoj území (SEA) a v souvisejícím územním opatření, nejsou dostatečně a přezkoumatelně vyhodnoceny odpady, materiálové toky a provozní environmentální rizika spojená s celým životním cyklem větrných elektráren. Dokumentace SEA se zaměřuje převážně na předpokládané přínosy výroby elektrické energie a pouze obecně uvádí technická opatření související s provozem zařízení. **Neobsahuje však podrobné vyhodnocení množství a charakteru materiálových vstupů a výstupů ani možných environmentálních rizik spojených s provozem větrných elektráren.** **Dokumentace současně neobsahuje komplexní hodnocení odpadů vznikajících během jednotlivých fází životního cyklu zařízení, zejména během výstavby, provozu, údržby a následného ukončení životnosti zařízení.** Dokumentace pouze obecně uvádí ochranu vodního prostředí a technická bezpečnostní opatření, avšak nehodnotí možné důsledky úniků hydraulických olejů, maziv a dalších technických kapalin používaných během provozu zařízení. Přestože moderní větrné elektrárny obsahují hydraulické a mazací systémy využívající provozní kapaliny, dokumentace neobsahuje analýzu rizik jejich úniku ani hodnocení možných dopadů na půdní prostředí, podzemní vody nebo ekologické funkce území. **Současně dokumentace nehodnotí problematiku postupné degradace rotorových lopatek během provozu. Povrch lopatek tvoří ochranné vrstvy a kompozitní materiály dlouhodobě vystavené mechanickému namáhání, dešťovým srážkám, UV záření a erozi.** Studie Mishnaevsky et al. (2024) upozorňuje, že v důsledku dlouhodobé eroze lopatek může docházet k uvolňování částic ochranných vrstev a kompozitních materiálů do okolního prostředí. Tyto částice mohou	

Poř.č.	Připomínkové místo	Číslo jednací	Článek	AO	Připomínka	Vyhodnocení
					obsahovat polymerní složky, skelná vlákna nebo další materiály využívané při výrobě rotorových konstrukcí. Studie Bedulina et al. (2024) současně upozorňuje, že možné ekologické dopady těchto částic zůstávají dosud nedostatečně prozkoumány a jejich dlouhodobé působení v životním prostředí není dosud jednoznačně vyhodnoceno. Dokumentace SEA současně nehodnotí problematiku omezené recyklovatelnosti rotorových lopatek a dalších kompozitních materiálů. Současné větrné elektrárny využívají konstrukce složené převážně ze skelných a uhlíkových vláken spojených polymerními pryskyřicemi. Studie Wang et al. (2023) uvádí, že recyklace těchto materiálů zůstává technicky i ekonomicky problematická a současné technologie často umožňují pouze omezené materiálové využití. Přesto dokumentace nehodnotí dlouhodobé environmentální důsledky využívání těchto materiálů ani neobsahuje objektivní vyhodnocení jejich celkové materiálové udržitelnosti během životního cyklu zařízení. U akcelerační oblasti AOV47 – Bukovec přitom tvoří pozemky určené k plnění funkcí lesa přibližně 52 % území a zemědělský půdní fond přibližně 48 % území. Jedná se tedy o území s významnými ekologickými, produkčními a krajinotvornými funkcemi, kde i dlouhodobé a obtížně předvídatelné provozní vlivy mohou představovat významný faktor environmentální zátěže. Dokumentace SEA tak neumožňuje objektivně posoudit skutečný rozsah environmentálních rizik spojených s materiálovými toky, provozními odpady a dlouhodobými provozními vlivy větrných elektráren. Takový postup je v rozporu zejména se zákonem č. 100/2001 Sb., o posuzování vlivů na životní prostředí, zákonem č. 541/2020 Sb., o odpadech, zákonem č. 17/1992 Sb., o životním prostředí, stavebním zákonem a s principem prevence a předběžné opatrnosti. Dokumentace SEA je proto v této části nepřezkoumatelná. Návrh řešení: Požaduji doplnění podrobného a objektivního vyhodnocení materiálových toků, provozních odpadů a environmentálních rizik během celého životního cyklu větrných elektráren. Současně požaduji doplnění hodnocení možných úniků hydraulických kapalin, maziv a dalších provozních látek, vyhodnocení rizik spojených s erozí rotorových lopatek a uvolňováním mikroplastických a kompozitních částic a doplnění analýzy environmentálních dopadů souvisejících s omezenou recyklovatelností kompozitních materiálů. Dokumentace musí rovněž obsahovat posouzení dlouhodobých dopadů těchto procesů na půdní prostředí, vodní režim a ekologické funkce území. Pokud nebude možné uvedené nedostatky objektivně a přezkoumatelně odstranit, požaduji vypuštění akcelerační oblasti AOV47 – Bukovec a souvisejícího územního opatření z návrhu Změny č. 2 Územního rozvojového plánu ČR. Zdroje: MISHNAEVSKY JR., L.; TEMPELIS, A.; BELAHURAU, Y.; JOHANSEN, N. F. J. Microplastics Emission from Eroding Wind Turbine Blades: Preliminary Estimations of Volume [online]. Energies, 2024, 17(24), 6260. Dostupné z: https://doi.org/10.3390/en17246260. [cit. 19. 5. 2026]. BEDULINA, D.; et al. Effect of particles from wind turbine blade erosion on blue mussels [online]. Science of the Total Environment, 2024. Dostupné z: https://pubmed.ncbi.nlm.nih.gov/39579893/. [cit. 19. 5. 2026]. WANG, Y.; ZHAO, Y.; LI, J.; et al. Recycling of wind turbine blades: Recent developments and future prospects [online]. Renewable and Sustainable Energy Reviews, 2023, roč. 180. Dostupné z: https://doi.org/10.1016/j.rser.2023.113291. [cit. 19. 5. 2026]. ČESKO. Zákon č. 541/2020 Sb., o odpadech, ve znění pozdějších předpisů [online]. Zákony pro lidi. Dostupné z: https://www.zakonyprolidi.cz/cs/2020-541. [cit. 19. 5. 2026]. ČESKO. Zákon č. 100/2001 Sb., o posuzování vlivů na životní prostředí, ve znění pozdějších předpisů [online]. Zákony pro lidi. Dostupné z: https://www.zakonyprolidi.cz/cs/2001-100. [cit. 19. 5. 2026]. ČESKO. Zákon č. 17/1992 Sb., o životním prostředí, ve znění pozdějších předpisů [online]. Zákony pro lidi. Dostupné z: https://www.zakonyprolidi.cz/cs/1992-17. [cit. 19. 5. 2026]. ČESKO. Zákon č. 283/2021 Sb., stavební zákon, ve znění pozdějších předpisů [online]. Zákony pro lidi. Dostupné z: https://www.zakonyprolidi.cz/cs/2021-283. [cit. 19. 5. 2026]. **6.9.3 Nedostatečné vyhodnocení ukončení životnosti a likvidace zařízení** V podkladech k akcelerační oblasti AOV47 – Bukovec, zejména ve Vyhodnocení vlivů na udržitelný rozvoj území (SEA) a v souvisejícím územním opatření, nejsou dostatečně a přezkoumatelně vyhodnoceny environmentální dopady spojené s ukončením životnosti a likvidací větrných elektráren.	

Poř.č.	Připomínkové místo	Číslo jednací	Článek	AO	Připomínka	Vyhodnocení
					Dokumentace SEA předpokládá, že po ukončení provozu zařízení bude provedena rekultivace území a obnoven původní stav krajiny. **Dokumentace však neobsahuje konkrétní technické řešení, které by umožnilo objektivně ověřit skutečný rozsah zásahů spojených s ukončením provozu zařízení ani reálnou proveditelnost deklarované obnovy území.** Dokumentace současně neobsahuje technický popis postupu ukončení provozu zařízení ani konkrétní vyhodnocení rozsahu činností nezbytných pro odstranění jednotlivých částí větrných elektráren. Přitom ukončení životnosti větrných elektráren nepředstavuje pouhé odstranění samotných stožárů. Jedná se o samostatnou technologickou fázi zahrnující použití těžkých stavebních mechanismů, rozsáhlé demontážní práce, manipulaci s velkoobjemovými konstrukcemi, transport nadrozměrných komponent a následné zpracování vznikajících odpadů. Studie Jones et al. (2023) a Türkmen (2024) potvrzují, že ukončení životnosti zařízení představuje samostatnou část environmentální zátěže životního cyklu větrných elektráren a zahrnuje významné materiálové, energetické a emisní nároky. Dokumentace současně nehodnotí dopravní a infrastrukturní dopady související s likvidací zařízení. Demontáž rotorových lopatek, stožárů a dalších velkoobjemových konstrukcí vyžaduje využití nadrozměrných transportů a těžké techniky. V případě akcelerační oblasti AOV47 – Bukovec se jedná o území s významným zastoupením lesních porostů a omezenou dopravní dostupností. Nadrozměrná doprava může vyžadovat opětovné úpravy komunikací, rozšíření dopravních tras, úpravy křižovatek nebo další zásahy do okolního prostředí. Dokumentace však nehodnotí rozsah těchto zásahů ani jejich dlouhodobé důsledky. Dokumentace současně neřeší problematiku likvidace rotorových lopatek a dalších kompozitních materiálů. Studie Wang et al. (2023) uvádí, že recyklace rotorových lopatek zůstává technicky i ekonomicky problematická a současné technologie často umožňují pouze omezené materiálové využití těchto konstrukcí. Přesto dokumentace nehodnotí skutečný rozsah odpadů vznikajících při ukončení životnosti zařízení ani neobsahuje posouzení environmentálních dopadů spojených s jejich zpracováním. U akcelerační oblasti AOV47 – Bukovec tvoří pozemky určené k plnění funkcí lesa přibližně 52 % území a zemědělský půdní fond přibližně 48 % území. Jedná se proto o území s významnými ekologickými, produkčními a krajinotvornými funkcemi, kde i jednorázové technické zásahy většího rozsahu mohou představovat významnou environmentální zátěž. Deklarovaná rekultivace území tak není dostatečně doložena a dokumentace neumožňuje objektivně posoudit skutečný rozsah environmentálních dopadů spojených s ukončením životnosti a likvidací větrných elektráren. Takový postup je v rozporu zejména se zákonem č. 100/2001 Sb., o posuzování vlivů na životní prostředí, zákonem č. 541/2020 Sb., o odpadech, zákonem č. 17/1992 Sb., o životním prostředí, stavebním zákonem, směrnicí Evropského parlamentu a Rady 2001/42/ES a s principem prevence a předběžné opatrnosti. Dokumentace SEA je proto v této části nepřezkoumatelná. Návrh řešení: Požaduji doplnění podrobného a objektivního vyhodnocení environmentálních dopadů ukončení životnosti větrných elektráren, zejména energetické a emisní náročnosti demontáže zařízení, rozsahu využití těžké techniky, dopadů nadrozměrné dopravy a souvisejících zásahů do komunikací a okolního prostředí. Současně požaduji doplnění podrobného vyhodnocení vznikajících odpadových toků, způsobu nakládání s kompozitními materiály a rotorovými lopatkami a posouzení dlouhodobých environmentálních dopadů spojených s likvidací zařízení. Pokud nebude možné uvedené nedostatky objektivně a přezkoumatelně odstranit, požaduji vypuštění akcelerační oblasti AOV47 – Bukovec a souvisejícího územního opatření z návrhu Změny č. 2 Územního rozvojového plánu ČR. Zdroje: JONES, K. E. S.; et al. Life cycle assessment of ultra-tall wind turbine towers [online]. Journal of Cleaner Production, 2023. Dostupné z: https://www.sciencedirect.com/science/article/pii/S095965262301867X. [cit. 19. 5. 2026]. TÜRKMEN, B. A. Life Cycle Environmental Impacts of Wind Turbines [online]. Sustainability, 2024. Dostupné z: https://www.mdpi.com/2071-1050/16/13/5365. [cit. 19. 5. 2026].	

Poř.č.	Připomínkové místo	Číslo jednací	Článek	AO	Připomínka	Vyhodnocení
					WANG, Y.; ZHAO, Y.; LI, J.; et al. Recycling of wind turbine blades: Recent developments and future prospects [online]. Renewable and Sustainable Energy Reviews, 2023, roč. 180. Dostupné z: https://doi.org/10.1016/j.rser.2023.113291. [cit. 19. 5. 2026]. ČESKO. Zákon č. 541/2020 Sb., o odpadech, ve znění pozdějších předpisů [online]. Zákony pro lidi. Dostupné z: https://www.zakonyprolidi.cz/cs/2020-541. [cit. 19. 5. 2026]. ČESKO. Zákon č. 100/2001 Sb., o posuzování vlivů na životní prostředí, ve znění pozdějších předpisů [online]. Zákony pro lidi. Dostupné z: https://www.zakonyprolidi.cz/cs/2001-100. [cit. 19. 5. 2026]. ČESKO. Zákon č. 17/1992 Sb., o životním prostředí, ve znění pozdějších předpisů [online]. Zákony pro lidi. Dostupné z: https://www.zakonyprolidi.cz/cs/1992-17. [cit. 19. 5. 2026]. ČESKO. Zákon č. 283/2021 Sb., stavební zákon, ve znění pozdějších předpisů [online]. Zákony pro lidi. Dostupné z: https://www.zakonyprolidi.cz/cs/2021-283. [cit. 19. 5. 2026]. EVROPSKÝ PARLAMENT A RADA EVROPSKÉ UNIE. Směrnice Evropského parlamentu a Rady 2001/42/ES ze dne 27. června 2001 o posuzování vlivů některých plánů a programů na životní prostředí [online]. EUR-Lex. Dostupné z: https://eur-lex.europa.eu/legal-content/CS/TXT/?uri=CELEX%3A32001L0042. [cit. 19. 5. 2026]. **6.9.4 Nevratné zásahy do podloží, absence strategie obnovy území a nedostatečné vyhodnocení dlouhodobých dopadů životního cyklu** V podkladech k akcelerační oblasti AOV47 – Bukovec, zejména ve Vyhodnocení vlivů na udržitelný rozvoj území (SEA) a v souvisejícím územním opatření, nejsou dostatečně a přezkoumatelně vyhodnoceny dlouhodobé dopady větrných elektráren po ukončení jejich životnosti, zejména nevratné zásahy do podloží, dlouhodobé reziduální dopady a riziko přenášení environmentálních důsledků do budoucnosti. Dokumentace SEA předpokládá, že po ukončení provozu zařízení bude provedena rekultivace území a obnoven původní stav krajiny. Deklarovaná rekultivace však není objektivně doložena a dokumentace neobsahuje konkrétní technické řešení, které by umožnilo ověřit skutečný rozsah obnovy území a reálnou možnost navrácení původních funkcí krajiny. **Dokumentace současně neuvádí, zda budou hlubinné betonové základy po ukončení provozu odstraněny v plném rozsahu, zda budou odstraněny podzemní kabelové systémy a další technická infrastruktura ani jakým způsobem bude obnovena původní struktura půdy a podloží.** Výzkumy Hall et al. (2020) potvrzují, že problematika ukončení životnosti větrných elektráren bývá ve srovnání s provozní fází významně podhodnocena a že environmentální důsledky demontáže a následného stavu území nejsou často samostatně posuzovány. Studie Topham a McMillan (2017) současně uvádí, že v praxi jsou z technických a ekonomických důvodů často zvažovány varianty částečného ponechání podzemních konstrukcí v území. Ponechání rozsáhlých betonových konstrukcí může představovat dlouhodobý zásah do půdního profilu a může omezovat budoucí využití území pro zemědělské nebo lesní hospodaření. Současně mohou vznikat dlouhodobé změny fyzikálních vlastností podloží, omezení přirozených půdních procesů a změny hydrologických poměrů. Pokud nejsou účinky dostatečně známé, nelze automaticky předpokládat jejich nevýznamnost. Absence důkazů o existenci dopadů nepředstavuje důkaz jejich neexistence. Dokumentace SEA současně nehodnotí skutečnost, že environmentální dopady větrných elektráren nevznikají pouze během provozní fáze, ale představují souhrn vlivů vznikajících během celého životního cyklu zařízení. Studie Türkmen (2024) upozorňuje, že environmentální hodnocení obnovitelných zdrojů energie musí zahrnovat celý životní cyklus zařízení, tedy výrobu materiálů, výstavbu, provoz, údržbu i ukončení životnosti. Studie současně upozorňuje, že zjednodušené hodnocení zaměřené převážně na energetické přínosy může vést k přesunu environmentálních dopadů do jiných složek životního prostředí nebo do budoucnosti. Dokumentace se však zaměřuje převážně na přínosy výroby elektrické energie během předpokládané životnosti zařízení v délce přibližně 20–30 let a nehodnotí, zda dlouhodobé reziduální důsledky zásahů do krajiny, půdy a podloží nepřeváží nad časově omezenými energetickými přínosy. Dokumentace současně neobsahuje finanční ani technické garance skutečné obnovy území po ukončení provozu. Není zřejmé, kdo a jakým způsobem zajistí odstranění podzemních konstrukcí, technické infrastruktury a případných zbytkových stavebních prvků ani jak bude zajištěna reálná rekultivace území. U akcelerační oblasti AOV47 – Bukovec tvoří zemědělský půdní fond přibližně 48 % území a pozemky určené k plnění funkcí lesa přibližně 52 % území. Jedná se proto o území s významnými ekologickými,	

Poř.č.	Připomínkové místo	Číslo jednací	Článek	AO	Připomínka	Vyhodnocení
					produkčními a krajinotvornými funkcemi, kde mohou dlouhodobé reziduální zásahy představovat významnou environmentální zátěž i po ukončení provozu zařízení. Deklarovaná dočasnost zásahů tak není objektivně doložena a dokumentace neumožňuje objektivně posoudit skutečný rozsah dlouhodobých dopadů životního cyklu zařízení ani riziko vzniku dlouhodobého environmentálního dluhu. Takový postup je v rozporu zejména se zákonem č. 100/2001 Sb., o posuzování vlivů na životní prostředí, zákonem č. 17/1992 Sb., o životním prostředí, zákonem č. 334/1992 Sb., o ochraně zemědělského půdního fondu, stavebním zákonem, směrnicí Evropského parlamentu a Rady 2001/42/ES a s principem prevence, předběžné opatrnosti a udržitelného rozvoje. Dokumentace SEA je proto v této části nepřezkoumatelná. Návrh řešení: Požaduji doplnění podrobného a objektivního vyhodnocení dlouhodobých dopadů během celého životního cyklu větrných elektráren, zejména rozsahu odstraňování podzemních konstrukcí, dlouhodobých dopadů na půdní profil a podloží, omezení budoucího využití území a reziduálních environmentálních dopadů po ukončení provozu zařízení. Současně požaduji doplnění konkrétní technické strategie obnovy území, stanovení jednoznačných technických parametrů rekultivace a doplnění finančních garancí zajišťujících odstranění stavebních konstrukcí a obnovu původních funkcí území. Dokumentace musí rovněž obsahovat komplexní posouzení vztahu mezi časově omezenými energetickými přínosy a dlouhodobými environmentálními důsledky zásahů do území. Pokud nebude možné uvedené nedostatky objektivně a přezkoumatelně odstranit, požaduji vypuštění akcelerační oblasti AOV47 – Bukovec a souvisejícího územního opatření z návrhu Změny č. 2 Územního rozvojového plánu ČR. Zdroje: HALL, R.; ASHCROFT, G.; BOWYER, C.; et al. Environmental impacts of decommissioning: onshore versus offshore wind farms [online]. Environmental Impact Assessment Review, 2020, roč. 83. Dostupné z: https://www.sciencedirect.com/science/article/pii/S0195925519300435. [cit. 19. 5. 2026]. TOPHAM, E.; MCMILLAN, D. Sustainable decommissioning of an offshore wind farm [online]. Renewable Energy, 2017, roč. 102. Dostupné z: https://www.sciencedirect.com/science/article/pii/S0960148116309430. [cit. 19. 5. 2026]. TÜRKMEN, B. A. Life Cycle Environmental Impacts of Wind Turbines [online]. Sustainability, 2024. Dostupné z: https://www.mdpi.com/2071-1050/16/13/5365. [cit. 19. 5. 2026]. ČESKO. Zákon č. 334/1992 Sb., o ochraně zemědělského půdního fondu, ve znění pozdějších předpisů [online]. Zákony pro lidi. Dostupné z: https://www.zakonyprolidi.cz/cs/1992-334. [cit. 19. 5. 2026]. ČESKO. Zákon č. 100/2001 Sb., o posuzování vlivů na životní prostředí, ve znění pozdějších předpisů [online]. Zákony pro lidi. Dostupné z: https://www.zakonyprolidi.cz/cs/2001-100. [cit. 19. 5. 2026]. ČESKO. Zákon č. 17/1992 Sb., o životním prostředí, ve znění pozdějších předpisů [online]. Zákony pro lidi. Dostupné z: https://www.zakonyprolidi.cz/cs/1992-17. [cit. 19. 5. 2026]. ČESKO. Zákon č. 283/2021 Sb., stavební zákon, ve znění pozdějších předpisů [online]. Zákony pro lidi. Dostupné z: https://www.zakonyprolidi.cz/cs/2021-283. [cit. 19. 5. 2026]. EVROPSKÝ PARLAMENT A RADA EVROPSKÉ UNIE. Směrnice Evropského parlamentu a Rady 2001/42/ES ze dne 27. června 2001 o posuzování vlivů některých plánů a programů na životní prostředí [online]. EUR-Lex. Dostupné z: https://eur-lex.europa.eu/legal-content/CS/TXT/?uri=CELEX%3A32001L0042. [cit. 19. 5. 2026]. **6.9.5 Nedostatečné vyhodnocení možností připojení větrných elektráren do elektrizační soustavy a souvisejících zásahů do území** V podkladech k akcelerační oblasti AOV47 – Bukovec, zejména ve Vyhodnocení vlivů na udržitelný rozvoj území (SEA) a v souvisejícím územním opatření, nejsou dostatečně a přezkoumatelně vyhodnoceny technické, infrastrukturní a environmentální dopady související s připojením navrhovaných větrných elektráren do elektrizační soustavy. Posouzení současně proběhlo bez znalosti konkrétního vedení kabelových tras, připojovacích bodů a souvisejících technických staveb. Není proto možné objektivně posoudit skutečný rozsah zásahů do území. Dokumentace SEA předpokládá realizaci souboru až 33 větrných elektráren s maximálním výkonem až 115,5 MW, neobsahuje však konkrétní technické řešení jejich připojení do přenosové nebo distribuční soustavy a nehodnotí související zásahy do území.	

Poř.č.	Připomínkové místo	Číslo jednací	Článek	AO	Připomínka	Vyhodnocení
					Větrné elektrárny představují nesynchronní zdroje výroby elektrické energie, jejichž připojování je podmíněno technickými možnostmi elektrizační soustavy a její provozní stabilitou. Veřejně dostupná mapa společnosti ČEPS pro připojování výroben umožňuje posuzovat dostupnost kapacit přenosové soustavy pro jednotlivé typy zdrojů, včetně nesynchronní výroby elektrické energie. Podklady ČEPS současně uvádějí, že některé oblasti jsou z hlediska připojení nesynchronních zdrojů vyhodnoceny jako nevhodné nebo významně omezené. Dokumentace SEA neprokazuje, že pro předpokládaný instalovaný výkon navrhovaných větrných elektráren existuje reálně dostupná kapacita přenosové nebo distribuční soustavy. **Současně z veřejně dostupných podkladů společnosti ČEPS vyplývá, že významným strategickým záměrem je plánovaná transformovna Leskovice 400/110 kV, jejíž realizace je přímo závislá na výstavbě nového dvojitého vedení zvláště vysokého napětí 400 kV Kočín–Mírovka, přičemž zprovoznění této infrastruktury se předpokládá přibližně v roce 2036. Dokumentace však nehodnotí, zda je realizace akcelerační oblasti na této infrastruktuře závislá, ani zda je časově koordinována s jejím dokončením** Dokumentace současně nehodnotí alternativní varianty připojení prostřednictvím distribuční soustavy nebo lokálních distribučních soustav ani možné environmentální dopady takových řešení. Připojení souboru až 33 větrných elektráren s maximálním výkonem až 115,5 MW přitom může vyžadovat realizaci dalších energetických staveb, zejména nových transformoven, kabelových tras, technických koridorů, rozšíření komunikací a dalších infrastrukturních zásahů. Tyto stavby mohou představovat samostatné a významné zásahy do krajiny, půdního prostředí, lesních porostů a ekologických funkcí území. Dokumentace SEA však tyto související zásahy nehodnotí. Posuzování samotných větrných elektráren bez současného vyhodnocení nezbytné energetické infrastruktury neodpovídá skutečnému rozsahu navrhovaného záměru. Takový postup je v rozporu zejména se zákonem č. 100/2001 Sb., o posuzování vlivů na životní prostředí, stavebním zákonem, směrnicí Evropského parlamentu a Rady 2001/42/ES a s požadavkem hodnocení kumulativních a synergických vlivů. Dokumentace SEA je proto v této části nepřezkoumatelná. Návrh řešení: Požaduji doplnění podrobného a objektivního vyhodnocení možností připojení akcelerační oblasti AOV47 – Bukovec do elektrizační soustavy, včetně identifikace konkrétního technického řešení, kapacitních možností přenosové a distribuční soustavy a časové realizovatelnosti navrženého řešení. Současně požaduji doplnění hodnocení environmentálních dopadů souvisejících energetických staveb, zejména transformoven, kabelových tras, technických koridorů a související infrastruktury. Pokud nebude možné uvedené nedostatky objektivně a přezkoumatelně odstranit, požaduji vypuštění akcelerační oblasti AOV47 – Bukovec a souvisejícího územního opatření z návrhu Změny č. 2 Územního rozvojového plánu ČR. Zdroje: ČEPS, a.s. Mapa dostupné kapacity pro připojení k PS. [online]. Praha: ČEPS. Dostupné z: https://www.ceps.cz/cs/mapa-dostupne-kapacity-pro-pripojeni-k-ps. [cit. 19. 5. 2026]. ČESKO. Zákon č. 100/2001 Sb., o posuzování vlivů na životní prostředí, ve znění pozdějších předpisů [online]. Zákony pro lidi. Dostupné z: https://www.zakonyprolidi.cz/cs/2001-100. [cit. 19. 5. 2026]. ČESKO. Zákon č. 283/2021 Sb., stavební zákon, ve znění pozdějších předpisů [online]. Zákony pro lidi. Dostupné z: https://www.zakonyprolidi.cz/cs/2021-283. [cit. 19. 5. 2026]. EVROPSKÝ PARLAMENT A RADA EVROPSKÉ UNIE. Směrnice Evropského parlamentu a Rady 2001/42/ES ze dne 27. června 2001 o posuzování vlivů některých plánů a programů na životní prostředí [online]. EUR-Lex. Dostupné z: https://eur-lex.europa.eu/legal-content/CS/TXT/?uri=CELEX%3A32001L0042. [cit. 19. 5. 2026]. **6.10 Rozpor návrhu územního opatření o vymezení AOV47 Bukovec s územními plány obcí** **<u>6.10.1 Rozpor s územním plánem obce Bořetín</u>** Navrhované hranice AOV a odstupové vzdálenosti 500m od stávající (**popsáno výše**) i plánované obytné zástavby (jak je však uvedeno výše tak takové odstupové vzdálenosti jsou zcela nedostatečné a je nutno vzhledem k výše uvedeným důvodům uvažovat o minimálně šestinásobku výšky VTE, tj. při daném limitu o vzdálenosti 1500 m) jsou v rozporu s návrhy zastavitelných ploch v územním plánu obce, **hranice těchto ploch jsou blíže než 500m. Jde zejména o plochy Z1, Z2, Z3, Z4, Z5, Z7, Z18 a dále**	

Poř.č.	Připomínkové místo	Číslo jednací	Článek	AO	Připomínka	Vyhodnocení
					o plochy Z24, Z23, které jsou dokonce přímo v akcelerační oblasti, a tudíž i v možném ochranném pásmu VTE. Akcelerační oblast zabírá **téměř všechny lokální biokoridory a biocentra, jak je patrno z níže uvedeného hlavního výkresu.** Plánovaná rozhledna na ploše Z44 je v bezprostřední blízkosti hranice AOV Bukovec 47. **Plánovaný záložní vrt pro stávající obecní vodovod je přímo v akcelerační oblasti, a tudíž i v možném ochranném pásmu VTE.** Hranice akcelerační oblasti AOV 47 Bukovec nerespektují územně plánovací dokumentaci obce, která musela být zpracovateli územního opatření známa a brání tak rozvoji obce v dalších letech zásadním a nijak neodůvodněným způsobem. Návrh řešení: Požaduji doplnění objektivního vyhodnocení dopadů vymezení akcelerační oblasti na územní plánování obce, rozvojové možnosti obce v návaznosti na odstup plánovaných zastavitelných ploch od hranice akcelerační oblasti a dále na polohu a vlivy plánované výstavby a dalšího rozvoje území obce a s tím souvisejících dopadů na veřejné zdraví a další chráněné hodnoty. V té souvislosti požaduji doplnění přesných mapových podkladů. Pokud nebude možné uvedené nedostatky objektivně a přezkoumatelně odstranit, požaduji vypuštění akcelerační oblasti AOV47 – Bukovec a souvisejícího územního opatření z návrhu Změny č. 2 Územního rozvojového plánu ČR.  **6.10.2 Rozpor s územním plánem obce Drunče** Navrhované hranice AOV a odstupové vzdálenosti 500m od stávající (**popsáno výše**) i plánované obytné zástavby (jak je však uvedeno výše tak takové odstupové vzdálenosti jsou zcela nedostatečné a je nutno vzhledem k výše uvedeným důvodům uvažovat o minimálně šestinásobku výšky VTE, tj. při daném limitu o vzdálenosti 1500 m) jsou v rozporu s návrhy zastavitelných ploch v územním plánu obce, **hranice těchto ploch jsou blíže než 1500m. Jde zejména o plochy Z2, Z3, Z4, Z5.** Akcelerační oblast zabírá **téměř všechny lokální biokoridory a biocentra, jak je patrno z níže uvedeného hlavního výkresu, cenná rašeliniště a mokřady.** **U hranic AOV 47 je významné archeologické naleziště (viz níže).** **V akcelerační oblasti jsou 3 vodní zdroje pro obce Drunče a Březinu s ochranným pásmem (viz výše.** Hranice akcelerační oblasti AOV 47 Bukovec nerespektují územně plánovací dokumentaci obce, která musela být zpracovateli územního opatření známa a brání tak rozvoji obce v dalších letech zásadním a nijak neodůvodněným způsobem. Návrh řešení: Požaduji doplnění objektivního vyhodnocení dopadů vymezení akcelerační oblasti na územní plánování obce, rozvojové možnosti obce v návaznosti na odstup plánovaných zastavitelných ploch od hranice akcelerační oblasti a dále na polohu a vlivy plánované výstavby a dalšího rozvoje území obce a s tím souvisejících dopadů na veřejné zdraví a další chráněné hodnoty. V té souvislosti požaduji doplnění přesných mapových podkladů. Pokud nebude možné uvedené nedostatky objektivně a přezkoumatelně odstranit, požaduji vypuštění akcelerační oblasti AOV47 – Bukovec a souvisejícího územního opatření z návrhu Změny č. 2 Územního rozvojového plánu ČR. *Obr.: Územní plány obcí (ÚPD) – katastrální území obce Bořetín s vyznačením zastavitelných ploch a hranic*	

					6.10.2 Rozpor s územním plánem obce Drunče Navrhované hranice AOV a odstupové vzdálenosti 500m od stávající (popsáno výše) i plánované obytné zástavby (jak je však uvedeno výše tak takové odstupové vzdálenosti jsou zcela nedostatečné a je nutno vzhledem k výše uvedeným důvodům uvažovat o minimálně šestinásobku výšky VTE, tj. při daném limitu o vzdálenosti 1500 m) jsou v rozporu s návrhy zastavitelných ploch v územním plánu obce, **hranice těchto ploch jsou blíže než 1500m. Jde zejména o plochy Z2, Z3, Z4, Z5.** Akcelerační oblast zabírá **téměř všechny lokální biokoridory a biocentra, jak je patrno z níže uvedeného hlavního výkresu, cenná rašeliniště a mokřady.** **U hranic AOV 47 je významné archeologické naleziště (viz níže).** **V akcelerační oblasti jsou 3 vodní zdroje pro obce Drunče a Březinu s ochranným pásmem (viz výše.** Hranice akcelerační oblasti AOV 47 Bukovec nerespektují územně plánovací dokumentaci obce, která musela být zpracovateli územního opatření známa a brání tak rozvoji obce v dalších letech zásadním a nijak neodůvodněným způsobem. Návrh řešení: Požaduji doplnění objektivního vyhodnocení dopadů vymezení akcelerační oblasti na územní plánování obce, rozvojové možnosti obce v návaznosti na odstup plánovaných zastavitelných ploch od hranice akcelerační oblasti a dále na polohu a vlivy plánované výstavby a dalšího rozvoje území obce a s tím souvisejících dopadů na veřejné zdraví a další chráněné hodnoty. V té souvislosti požaduji doplnění přesných mapových podkladů. Pokud nebude možné uvedené nedostatky objektivně a přezkoumatelně odstranit, požaduji vypuštění akcelerační oblasti AOV47 – Bukovec a souvisejícího územního opatření z návrhu Změny č. 2 Územního rozvojového plánu ČR.  *Obr.: Koordinační výkres obce Drunče s legendou technické infrastruktury a ochranných režimů* **6.10.3 Rozpor s územním plánem obce Psárov** Navrhované hranice AOV a odstupové vzdálenosti 500m od stávající (popsáno výše) i plánované obytné zástavby (jak je však uvedeno výše tak takové odstupové vzdálenosti jsou zcela nedostatečné a je nutno vzhledem k výše uvedeným důvodům uvažovat o minimálně šestinásobku výšky VTE, tj. při daném limitu o vzdálenosti 1500 m) jsou v rozporu s návrhy zastavitelných ploch v územním plánu obce, **hranice těchto ploch jsou blíže než 1000m. Jde zejména o plochy B9, B10, B13, B22, B23, B28, So11, So12.** Akcelerační oblast zabírá **téměř všechny lokální biokoridory a biocentra na východě katastru, jak je patrno z níže uvedeného hlavního výkresu.** **Plánovaná FVE na ploše Vp27 je v bezprostřední blízkosti hranice AOV Bukovec 47.**  *Obr.: koordinační výkres obce Psárov s vyznačením zastavitelných ploch, IP D a IP CH zón* Hranice akcelerační oblasti AOV 47 Bukovec nerespektují územně plánovací dokumentaci obce, která musela být zpracovateli územního opatření známa a brání tak rozvoji obce v dalších letech zásadním a nijak neodůvodněným způsobem. Návrh řešení: Požaduji doplnění objektivního vyhodnocení dopadů vymezení akcelerační oblasti na územní plánování obce, rozvojové možnosti obce v návaznosti na odstup plánovaných zastavitelných ploch od hranice	

Poř.č.	Připomínkové místo	Číslo jednací	Článek	AO	Připomínka	Vyhodnocení
					akcelerační oblasti a dále na polohu a vlivy plánované výstavby a dalšího rozvoje území obce a s tím souvisejících dopadů na veřejné zdraví a další chráněné hodnoty. V té souvislosti požaduji doplnění přesných mapových podkladů. Pokud nebude možné uvedené nedostatky objektivně a přezkoumatelně odstranit, požaduji vypuštění akcelerační oblasti AOV47 – Bukovec a souvisejícího územního opatření z návrhu Změny č. 2 Územního rozvojového plánu ČR. **6.10.4 Rozpor s územním plánem obce Březina** Navrhované hranice AOV a odstupové vzdálenosti 500m od stávající (popsáno výše) i plánované obytné zástavby (jak je však uvedeno výše tak takové odstupové vzdálenosti jsou zcela nedostatečné a je nutno vzhledem k výše uvedeným důvodům uvažovat o minimálně šestinásobku výšky VTE, tj. při daném limitu o vzdálenosti 1500 m) jsou v rozporu s návrhy zastavitelných ploch v územním plánu obce, **hranice těchto ploch jsou blíže než 1500m. Jde zejména o plochy Z1, Z2, Z5, Z6.** Akcelerační oblast zabírá **téměř všechny lokální biokoridory a biocentra na severu katastru, jak je patrno z níže uvedeného hlavního výkresu.** Hranice akcelerační oblasti AOV 47 Bukovec nerespektují územně plánovací dokumentaci obce, která musela být zpracovateli územního opatření známa a brání tak rozvoji obce v dalších letech zásadním a nijak neodůvodněným způsobem. Návrh řešení: Požaduji doplnění objektivního vyhodnocení dopadů vymezení akcelerační oblasti na územní plánování obce, rozvojové možnosti obce v návaznosti na odstup plánovaných zastavitelných ploch od hranice akcelerační oblasti a dále na polohu a vlivy plánované výstavby a dalšího rozvoje území obce a s tím souvisejících dopadů na veřejné zdraví a další chráněné hodnoty. V té souvislosti požaduji doplnění přesných mapových podkladů. Pokud nebude možné uvedené nedostatky objektivně a přezkoumatelně odstranit, požaduji vypuštění akcelerační oblasti AOV47 – Bukovec a souvisejícího územního opatření z návrhu Změny č. 2 Územního rozvojového plánu ČR. 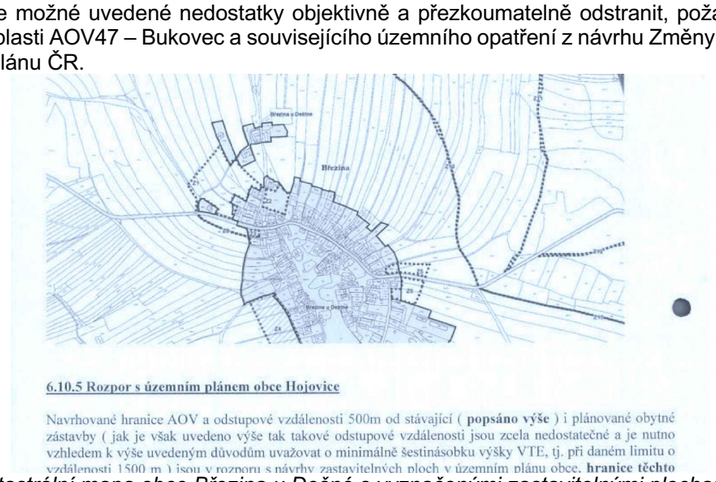 *Obr.: katastrální mapa obce Březina u Dešné s vyznačenými zastavitelnými plochami Z1–Z6* **6.10.5 Rozpor s územním plánem obce Hojovice** Navrhované hranice AOV a odstupové vzdálenosti 500m od stávající (popsáno výše) i plánované obytné zástavby (jak je však uvedeno výše tak takové odstupové vzdálenosti jsou zcela nedostatečné a je nutno vzhledem k výše uvedeným důvodům uvažovat o minimálně šestinásobku výšky VTE, tj. při daném limitu o vzdálenosti 1500 m) jsou v rozporu s návrhy zastavitelných ploch v územním plánu obce, **hranice těchto ploch jsou blíže než 1000m. Jde zejména o plochy OV2, OV3, OV4.** Akcelerační oblast zabírá **téměř všechny lokální biokoridory a biocentra na východě katastru, jak je patrno z níže uvedeného hlavního výkresu.** **V bezprostřední akcelerační oblasti je vodní zdroj pro obec Hojovice s ochranným pásmem zasahujícím do AOV 47 (viz výše).**	

Poř.č.	Připomínkové místo	Číslo jednací	Článek	AO	Připomínka	Vyhodnocení
					Hranice akcelerační oblasti AOV 47 Bukovec nerespektují územně plánovací dokumentaci obce, která musela být zpracovateli územního opatření známa a brání tak rozvoji obce v dalších letech zásadním a nijak neodůvodněným způsobem. Návrh řešení: Požaduji doplnění objektivního vyhodnocení dopadů vymezení akcelerační oblasti na územní plánování obce, rozvojové možnosti obce v návaznosti na odstup plánovaných zastavitelných ploch od hranice akcelerační oblasti a dále na polohu a vlivy plánované výstavby a dalšího rozvoje území obce a s tím souvisejících dopadů na veřejné zdraví a další chráněné hodnoty. V té souvislosti požaduji doplnění přesných mapových podkladů. Pokud nebude možné uvedené nedostatky objektivně a přezkoumatelně odstranit, požaduji vypuštění akcelerační oblasti AOV47 – Bukovec a souvisejícího územního opatření z návrhu Změny č. 2 Územního rozvojového plánu ČR. 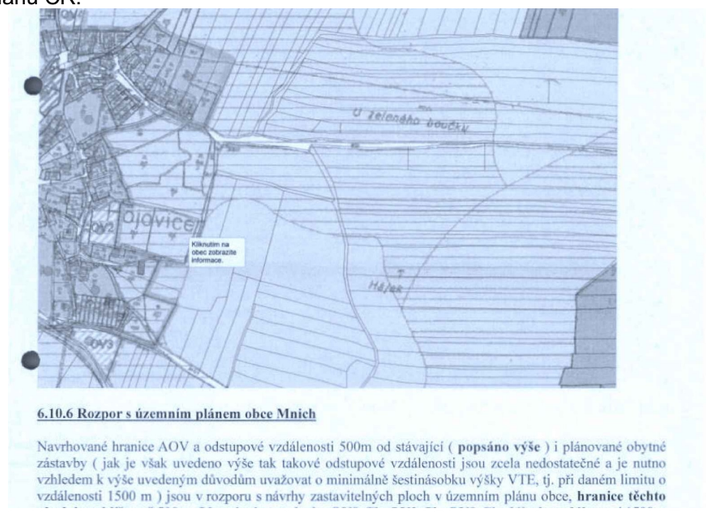 *Obr.: územní plán obce Hojovice s vyznačenou hranicí AOV a vodním zdrojem U Zeleného boučku* **6.10.6 Rozpor s územním plánem obce Mnich** Navrhované hranice AOV a odstupové vzdálenosti 500m od stávající (popsáno výše) i plánované obytné zástavby (jak je však uvedeno výše tak takové odstupové vzdálenosti jsou zcela nedostatečné a je nutno vzhledem k výše uvedeným důvodům uvažovat o minimálně šestinásobku výšky VTE, tj. při daném limitu o vzdálenosti 1500 m) jsou v rozporu s návrhy zastavitelných ploch v územním plánu obce, **hranice těchto ploch jsou blíže než 500m. Jde zejména o plochy OV8-Ch, OV2-Ch, OV9-Ch, dále do vzdálenosti 1500m OV7-Ch, OV1Ch, OV22-Ch, OV1-Mr. Akcelerační oblast zabírá téměř všechny lokální biokoridory a biocentra na západě katastru, jak je patrno z níže uvedeného hlavního výkresu.** Dále návrh akcelerační oblasti vůbec nerespektuje skutečnost, že na pozemku parc.č. v k.ú. Chválkov u KnL. se nachází FVE s ochranným pásmem. Hranice akcelerační oblasti AOV 47 Bukovec nerespektují územně plánovací dokumentaci obce, která musela být zpracovateli územního opatření známa a brání tak rozvoji obce v dalších letech zásadním a nijak neodůvodněným způsobem. Návrh řešení: Požaduji doplnění objektivního vyhodnocení dopadů vymezení akcelerační oblasti na územní plánování obce, rozvojové možnosti obce v návaznosti na odstup plánovaných zastavitelných ploch od hranice akcelerační oblasti a dále na polohu a vlivy plánované výstavby a dalšího rozvoje území obce a s tím souvisejících dopadů na veřejné zdraví a další chráněné hodnoty. V té souvislosti požaduji doplnění přesných mapových podkladů. Pokud nebude možné uvedené nedostatky objektivně a přezkoumatelně odstranit, požaduji vypuštění akcelerační oblasti AOV47 – Bukovec a souvisejícího územního opatření z návrhu Změny č. 2 Územního rozvojového plánu ČR.	

Poř.č.	Připomínkové místo	Číslo jednací	Článek	AO	Připomínka	Vyhodnocení
					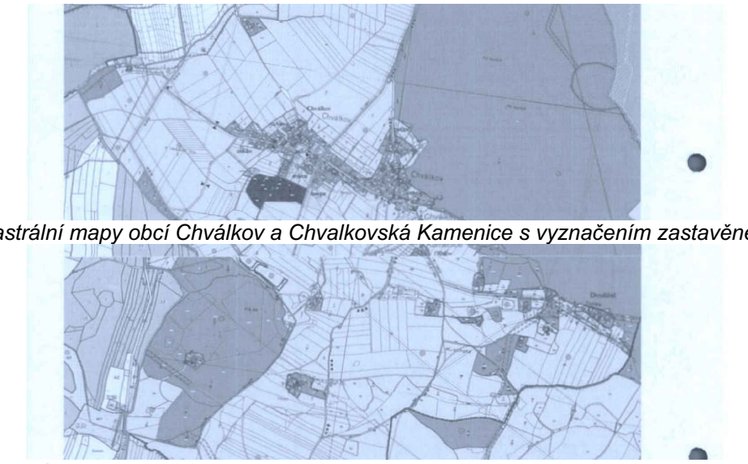 *Obr.: katastrální mapy obcí Chválkov a Chvalkovská Kamenice s vyznačením zastavěného území* *Obr.: katastrální mapa obce Dvorec s vyznačením zastavitelných ploch* **<u>6.10.7 Rozpor s územním plánem obce Černovice</u>** Navrhované hranice AOV a odstupové vzdálenosti 500m od stávající (popsáno výše) i plánované obytné zástavby (jak je však uvedeno výše tak takové odstupové vzdálenosti jsou zcela nedostatečné a je nutno vzhledem k výše uvedeným důvodům uvažovat o minimálně šestinásobku výšky VTE, tj. při daném limitu o vzdálenosti 1500 m) jsou v rozporu s návrhy zastavitelných ploch v územním plánu obce, **hranice těchto ploch jsou blíže než 1000m. Jde zejména o plochy BV Z.112, BV Z.65 a Z.99 ve Vlkosovicích VZ Z.48, BV Z.74, 73, VZ Z.98 v Panských Mlýnech.** Akcelerační oblast zabírá **téměř všechny lokální biokoridory a biocentra na jihu katastru, jak je patrno z níže uvedeného hlavního výkresu.** Hranice akcelerační oblasti AOV 47 Bukovec nerespektují územně plánovací dokumentaci obce, která musela být zpracovateli územního opatření známa a brání tak rozvoji obce v dalších letech zásadním a nijak neodůvodněným způsobem. Návrh řešení: Požaduji doplnění objektivního vyhodnocení dopadů vymezení akcelerační oblasti na územní plánování obce, rozvojové možnosti obce v návaznosti na odstup plánovaných zastavitelných ploch od hranice akcelerační oblasti a dále na polohu a vlivy plánované výstavby a dalšího rozvoje území obce a s tím souvisejících dopadů na veřejné zdraví a další chráněné hodnoty. V té souvislosti požaduji doplnění přesných mapových podkladů. Pokud nebude možné uvedené nedostatky objektivně a přezkoumatelně odstranit, požaduji vypuštění akcelerační oblasti AOV47 – Bukovec a souvisejícího územního opatření z návrhu Změny č. 2 Územního rozvojového plánu ČR.  *Obr.: katastrální mapa okolí obce Vlkosovice s vyznačením zastavitelných ploch a dopravní infrastruktury*	

Poř.č.	Připomínkové místo	Číslo jednací	Článek	AO	Připomínka	Vyhodnocení
					 *Obr.: katastrální mapa okolí Panských Mlýnů s vyznačením ploch AP a zastavěného území* **6.10.8 Nevyhodnocené dopady akceleračních oblastí na územní plánování a výkon samosprávy, absence metodiky** Podatel ještě dodává, že akcelerační oblasti jsou značně rozsáhlé. Zahrnují mnohdy velké části katastru dotčených obcí. Není přitom zřejmé, jaká konkrétní omezení bude akcelerační zóna znamenat pro územní plány. V § 6 odst. 3 zákona č. 249/2025 Sb., o urychlení využívání obnovitelných zdrojů energie se uvádí, že k části navazující územně plánovací dokumentaci, která je v rozporu s územním opatřením vydaným k nadřazené územně plánovací dokumentaci, se nepřihlíží. **Jaké důsledky to má pro územní plány obcí v akcelerační zóně? Musí přijmout, že nebudou v akcelerační oblasti vymezovat žádné zastavitelné plochy? Je akcelerační zóna jakousi rozsáhlou územní rezervou, kvůli které je jakýkoliv rozvoj dotčeného území obce zablokován? Je stejně zablokován i rozvoj území, které s akcelerační zónou souvisí,** protože ani tam obec nemůže vymezit zastavitelné plochy pro bydlení? Nebo existují nějaké záměry (kupř. právě pro bydlení v době, kdy je extrémní bytová krize), které mají přednost před OZE? Těmto otázkám se Změna č. 2 vůbec nevěnuje. Dalším zásadním pochybením je, že předkladatel **dosud nezveřejnil ani metodicky nevysvětlil konkrétní dopady vymezování akceleračních oblastí na územně plánovací dokumentaci, rozvoj obcí a povolovací procesy v těchto územích.** K dnešnímu dni nebyl vydán žádný závazný ani metodický výklad, který by jednoznačně popsal vztah akceleračních oblastí k platným a pořizovaným územně plánovacím dokumentacím, míru omezení samospráv při rozhodování o rozvoji území ani skutečný rozsah procesních zjednodušení v navazujících správních řízeních. Předložená dokumentace neobsahuje konkrétní vyhodnocení dopadů vymezování akceleračních oblastí na územně plánovací dokumentaci, rozvoj obcí ani navazující povolovací procesy. V dokumentaci ani jejích podkladech není jednoznačně vysvětlen vztah akceleračních oblastí k platným a pořizovaným územně plánovacím dokumentacím, rozsah případného omezení rozhodovací autonomie samospráv ani konkrétní procesní důsledky v navazujících správních řízeních. Dokumentace současně nepopisuje mechanismus, jakým budou deklarované přínosy navrhovaného řešení dosaženy, ani rozsah možných územních, právních a ekonomických dopadů. Za této situace jsou projednávány změny s potenciálně významnými důsledky pro územní plánování a výkon samosprávy, aniž by byly jejich praktické účinky dostatečně identifikovány a vyhodnoceny. Není zřejmé, z jakých podkladů a úvah vychází předpoklad, že navrhované řešení nepovede k významným zásahům do rozhodovacích procesů obcí nebo ke změnám v navazujících správních řízeních. Takový postup omezuje možnost kvalifikovaného posouzení přínosů a rizik navrhovaného řešení a současně vyvolává pochybnosti o úplnosti skutkového stavu, z něhož dokumentace vychází. Nelze považovat za dostatečně odůvodněné řešení, jehož praktické důsledky mají být vymezovány až následnou aplikační praxí. **6.13.8 Nevyhodnocené dopady akceleračních oblastí na územní plánování a výkon samosprávy** Dokumentace SEA neobsahuje konkrétní vyhodnocení dopadů vymezování akceleračních oblastí na územně plánovací dokumentaci, budoucí rozvoj obcí ani výkon samostatné působnosti územních samospráv. Dokumentace ani související podklady neobsahují jednoznačné vysvětlení vztahu akceleračních oblastí k platným a pořizovaným územně plánovacím dokumentacím. Současně není zřejmé, v jakém rozsahu může dojít k omezení rozhodovacích pravomocí obcí, jaké důsledky bude mít	

Poř.č.	Připomínkové místo	Číslo jednací	Článek	AO	Připomínka	Vyhodnocení
					návrh pro budoucí rozvoj sídel ani jaké konkrétní procesní účinky bude mít vymezení akceleračních oblastí v navazujících správních řízeních. Z podkladů současně nevyplývá, jakým mechanismem mají být deklarované přínosy navrhovaného řešení dosaženy a jaký bude skutečný rozsah územních, právních a ekonomických dopadů pro dotčené samosprávy. Dokumentace současně neprokazuje, že byly objektivně vyhodnoceny možné důsledky pro územní autonomii obcí, jejich rozvojové strategie a schopnost samostatně rozhodovat o využití vlastního území. Takový postup je v rozporu s článkem 8 a článkem 101 odst. 4 Ústavy České republiky, s Evropskou chartou místní samosprávy, s principem subsidiarity, s požadavkem úplného zjištění skutkového stavu a s požadavkem přezkoumatelného odůvodnění správních podkladů. Nejvyšší správní soud v rozsudku č. j. 6 Ao 5/2011–43 zdůraznil, že správní dokumentace nemůže obsahovat pouze výsledný závěr, ale musí obsahovat také úvahy a podklady, ze kterých byl tento závěr odvozen. Rozsudek č. j. 1 Ao 2/2010–116 současně uvádí, že opatření obecné povahy musí vycházet z dostatečných a přezkoumatelných podkladů a nedostatky podkladů nelze nahrazovat předpokladem jejich budoucího doplnění. Dokumentace SEA je proto v této části nepřezkoumatelná. Návrh řešení: Požaduji doplnění objektivního vyhodnocení dopadů akceleračních oblastí na územní plánování, rozvojové možnosti obcí a výkon samostatné působnosti územních samospráv včetně zveřejnění příslušné metodiky. Současně požaduji doplnění analýzy procesních důsledků navrhovaného řešení pro navazující správní řízení a přezkoumatelné odůvodnění rozsahu zásahu do rozhodovacích pravomocí obcí. V té souvislosti požaduji doplnění přesných mapových podkladů. Pokud nebude možné uvedené nedostatky objektivně a přezkoumatelně odstranit, požaduji vypuštění akcelerační oblasti AOV47 – Bukovec a souvisejícího územního opatření z návrhu Změny č. 2 Územního rozvojového plánu ČR. Zdroj: Nejvyšší správní soud. Rozsudek NSS ze dne 7. 10. 2011, č. j. 6 Ao 5/2011–43 – Zásady územního rozvoje Zlínského kraje [online]. Dostupné z: https://www.zakonyprolidi.cz/judikat/nsscr/6-ao-5-2011-43. [cit. 22. 5. 2026]. Nejvyšší správní soud. Rozsudek NSS ze dne 16. 11. 2010, č. j. 1 Ao 2/2010–116, publ. pod č. 2215/2011 Sb. NSS – Územní plán obce Moravany [online]. Dostupné z: https://www.zakonyprolidi.cz/judikat/nsscr/1-ao-2-2010-116. [cit. 22. 5. 2026] ČESKÁ REPUBLIKA. Ústavní zákon č. 1/1993 Sb., Ústava České republiky [online]. Dostupné z: https://www.zakonyprolidi.cz/cs/1993-1. [cit. 22. 5. 2026] RADA EVROPY. Evropská charta místní samosprávy [online]. Dostupné z: https://rm.coe.int/168007a088. [cit. 22. 5. 2026] **VII. PŘIPOMÍNKY OBECNÉHO CHARAKTERU K NEDOSTATKŮM V DOKUMENTACI SEA, NÁVRHU ÚZEMNÍHO OPATŘENÍ O VYMEZENÍ AOV Č. 47 BUKOVEC, V NÁVRHU ZMĚNY Č.2 URP ČR A JEJICH ODŮVODNĚNÍ** **7.1 Absence řádného hodnocení kumulativních a synergických vlivů** ##### 7.1.1 Absence komplexního regionálního hodnocení kumulativních a synergických vlivů Dokumentace SEA neobsahuje komplexní regionální hodnocení kumulativních a synergických vlivů navržených akceleračních oblastí v širším území a neposuzuje skutečný rozsah souběžných zásahů do krajiny, životního prostředí a obytného prostředí. Akcelerační oblast AOV47 – Bukovec není v regionu navrhována izolovaně. V bezprostředním okolí jsou současně vymezovány také akcelerační oblasti AOV48 – Chrbonín, AOV49 – Křeč a AOV50 – Obratáň. Tyto oblasti společně představují rozsáhlou koncentraci větrných elektráren a související technické infrastruktury v jednom souvislém území. Podle dokumentace se jedná o území o celkové rozloze přibližně 3152 ha s předpokládaným umístěním až 88 větrných elektráren a celkovým instalovaným výkonem přibližně 308 MW. Dokumentace však jednotlivé akcelerační oblasti hodnotí převážně odděleně a neobsahuje skutečné regionální posouzení jejich společného působení. SEA současně nehodnotí scénáře souběžné realizace více akceleračních oblastí, neposuzuje synergické působení doprovodné infrastruktury, neobsahuje regionální model industrializace krajiny, nevyhodnocuje dlouhodobou kumulaci technických zásahů, neposuzuje časové souvislosti a souběh jednotlivých	

Poř.č.	Připomínkové místo	Číslo jednací	Článek	AO	Připomínka	Vyhodnocení
					projektů ani nehodnotí regionální proměnu charakteru krajiny v důsledku koncentrace více větrných parků. Dokumentace rovněž neobsahuje objektivní hodnocení společných dopadů na obyvatelstvo, krajinný ráz, ekologickou stabilitu území ani kvalitu života v širším regionu. Metodické doporučení MŽP (2015) současně výslovně uvádí, že kumulativní a synergické vlivy musí být hodnoceny v širších územních souvislostech a že SEA má představovat preventivní nástroj pro identifikaci regionálních environmentálních střetů již na strategické úrovni plánování. Manuál SEA (2025) potvrzuje, že vyhodnocení SEA musí být zpracováno v rozsahu umožňujícím objektivní posouzení širších územních souvislostí, souběžného působení více záměrů a jejich dlouhodobých dopadů na krajinu a životní prostředí. Studie Dibo et al. (2025) současně potvrzuje, že nedostatečné regionální hodnocení kumulativních vlivů větrných elektráren vede k systematickému podhodnocování skutečných environmentálních a krajinných dopadů rozsáhlých energetických celků. Nejvyšší správní soud v rozsudku č. j. 1 Ao 7/2011–526 zdůraznil, že posouzení kumulativních a synergických vlivů musí být součástí celkového hodnocení a musí vycházet z dostatečně zjištěného skutkového stavu a identifikace relevantních střetů. Pokud dokumentace neprokazuje způsob, jakým byly tyto vlivy identifikovány a vyhodnoceny, mohou být její závěry nepřezkoumatelné. Nejvyšší správní soud. Rozsudek NSS ze dne 21. 6. 2012, č. j. 1 Ao 7/2011–526, publ. pod č. 2698/2012 Sb. NSS – Územní plánování: zásady územního rozvoje [online]. Dostupné z: https://vyhledavac.nssoud.cz/DokumentDetail/Index/625004. [cit. 22. 5. 2026]. SEA však regionální model kumulativních a synergických dopadů neobsahuje a neumožňuje objektivně posoudit skutečný rozsah společných vlivů akceleračních oblastí AOV47 – Bukovec, AOV48 – Chrbonín, AOV49 – Křeč a AOV50 – Obratáň. Dokumentace současně vykazuje vnitřní rozpor, kdy na jedné straně připouští existenci dalších rozsáhlých akceleračních oblastí v regionu, avšak na straně druhé neprovádí skutečné regionální hodnocení jejich společného působení. Kumulativní a synergické vlivy nelze objektivně vyhodnotit bez znalosti prostorového umístění souvisejících staveb, zejména přístupových komunikací, kabelových tras a technické infrastruktury. Existence nejistot nevylučuje možnost významných kumulativních účinků. Dokumentace je proto v této části nepřezkoumatelná a neumožňuje objektivně vyhodnotit skutečné regionální kumulativní a synergické vlivy návrhu. Takový postup je v rozporu se směrnicí Evropského parlamentu a Rady 2001/42/ES, která požaduje hodnocení kumulativních a synergických vlivů koncepcí na životní prostředí. Současně je návrh v rozporu se zákonem č. 100/2001 Sb., o posuzování vlivů na životní prostředí, a s metodickými požadavky SEA na hodnocení širších územních souvislostí a souběžného působení více záměrů. Návrh řešení: Požaduji doplnění komplexního regionálního hodnocení kumulativních a synergických vlivů akceleračních oblastí AOV47 – Bukovec, AOV48 – Chrbonín, AOV49 – Křeč a AOV50 – Obratáň, včetně scénářů souběžné realizace více větrných parků a vyhodnocení dlouhodobých regionálních dopadů na krajinu, obyvatelstvo a životní prostředí. Současně požaduji doplnění regionálního modelu společného působení větrných elektráren a doprovodné infrastruktury v širším území, včetně vyhodnocení časových souvislostí, synergických efektů a celkové proměny krajiny. Pokud nebude možné uvedené nedostatky objektivně a přezkoumatelně odstranit, požaduji vypuštění akcelerační oblasti AOV47 – Bukovec a souvisejícího územního opatření z návrhu Změny č. 2 Územního rozvojového plánu ČR. Zdroje: MINISTERSTVO ŽIVOTNÍHO PROSTŘEDÍ. Metodické doporučení pro vyhodnocení vlivů PÚR ČR a ZÚR na životní prostředí [online]. Praha: MŽP, 2015. Dostupné z: https://www.aspi.cz/products/lawText/1/83709/1/2. [cit. 16. 5. 2026]. MINISTERSTVO ŽIVOTNÍHO PROSTŘEDÍ. MANUÁL SEA – Obecné koncepce; Jednotné postupy a náležitosti v rámci strategického posuzování vlivů na životní prostředí a veřejné zdraví [online]. Praha: MŽP, 2025. Dostupné z: https://portal.cenia.cz/eiasea/dokumenty/dokumentSoubor/2244/Vyhodnocení%20vlivů%20ÚPD%20na%20životní%20prostředí%20a%20dalších%20souvislosti.pdf?lang=cs. [cit. 16. 5. 2026].	

Poř.č.	Připomínkové místo	Číslo jednací	Článek	AO	Připomínka	Vyhodnocení
					DIBO, K. et al. Regional cumulative impact assessment of clustered wind energy developments [online]. Renewable and Sustainable Energy Reviews, 2025. Dostupné z: https://pubmed.ncbi.nlm.nih.gov/40965631/. [cit. 15. 5. 2026]. EVROPSKÝ PARLAMENT A RADA EU. Směrnice 2001/42/ES o posuzování vlivů některých plánů a programů na životní prostředí [online]. Dostupné z: https://eur-lex.europa.eu/legal-content/CS/TXT/?uri=CELEX%3A32001L0042&. [cit. 15. 5. 2026]. ČESKÁ REPUBLIKA. Zákon č. 100/2001 Sb., o posuzování vlivů na životní prostředí [online]. Dostupné z: https://www.zakonyprolidi.cz/cs/2001-100. [cit. 15. 5. 2026]. ##### 7.1.2 Kumulativní hlukové zatížení, vibrace a synergické působení více větrných parků Dokumentace SEA neobsahuje dostatečné vyhodnocení kumulativního hlukového zatížení, vibrací, infrazvuku a synergického působení více větrných elektráren v širším území. Akcelerační oblasti AOV47 – Bukovec, AOV48 – Chrbonín, AOV49 – Křeč a AOV50 – Obratáň představují rozsáhlou koncentraci větrných elektráren v jednom regionu, avšak SEA neposuzuje jejich společné akustické působení ani možné kumulativní dopady na obyvatelstvo a obytné prostředí. Dokumentace současně neobsahuje regionální akustický model, neposuzuje souběžné působení více zdrojů hluku, nehodnotí kumulativní amplitudovou modulaci, neposuzuje synergické působení infrazvuku, nehodnotí noční hlukovou zátěž v širším regionu ani neposuzuje dlouhodobé psychosociální dopady kumulativního hluku více větrných parků. SEA navíc pracuje pouze s modelovými scénáři budoucí výstavby a neobsahuje konkrétní rozmístění jednotlivých zařízení ani jejich skutečné technické parametry. V důsledku toho nelze objektivně ověřit skutečný rozsah kumulativní hlukové zátěže v území. Dokumentace současně nepředkládá scénáře souběžného provozu více větrných parků, vyhodnocení superpozice hlukových zdrojů, analýzu šíření hluku v členitém terénu ani hodnocení dlouhodobého opakovaného hlukového zatížení obyvatel. Studie Josimović et al. (2021) potvrzuje, že kumulativní hlukové působení více větrných elektráren může významně zvyšovat celkovou akustickou zátěž krajiny a vytvářet synergické efekty, které nelze objektivně hodnotit izolovaně po jednotlivých projektech. Studie Nguyen et al. (2022) současně potvrzuje, že amplitudová modulace hluku, proměnlivost meteorologických podmínek a souběžné působení více zdrojů mohou významně ovlivňovat subjektivní vnímání hluku i skutečné dopady na obyvatelstvo. Metodické doporučení MŽP (2015) i Manuál SEA (2025) současně výslovně požadují vyhodnocení kumulativních a synergických vlivů v širších územních souvislostech a upozorňují na nutnost posuzovat společné působení více záměrů. SEA však regionální kumulativní akustické hodnocení neobsahuje a neumožňuje objektivně posoudit skutečné hlukové dopady souběhu více akceleračních oblastí v širším regionu. Dokumentace je proto v této části nepřezkoumatelná. **Takový postup je v rozporu se směrnicí Evropského parlamentu a Rady 2001/42/ES, která požaduje hodnocení kumulativních a synergických vlivů koncepcí na obyvatelstvo a životní prostředí.** **Současně je návrh v rozporu se zákonem č. 258/2000 Sb., o ochraně veřejného zdraví, a s požadavky na preventivní ochranu obyvatelstva před nadměrnou hlukovou zátěží.** Návrh řešení: Požaduji doplnění regionálního kumulativního akustického modelu akceleračních oblastí AOV47 – Bukovec, AOV48 – Chrbonín, AOV49 – Křeč a AOV50 – Obratáň, včetně scénářů souběžného provozu více větrných parků a vyhodnocení superpozice hluku, amplitudové modulace, vibrací a infrazvuku. Současně požaduji doplnění hodnocení dlouhodobých psychosociálních dopadů kumulativní hlukové zátěže a vyhodnocení skutečných dopadů na obytné prostředí a kvalitu života obyvatel v širším území. Pokud nebude možné uvedené nedostatky objektivně a přezkoumatelně odstranit, požaduji vypuštění akcelerační oblasti AOV47 – Bukovec a souvisejícího územního opatření z návrhu Změny č. 2 Územního rozvojového plánu ČR. Zdroje: JOSIMOVIĆ, Bojan et al. Strategic environmental assessment of wind farms and cumulative noise impacts in regional planning [online]. Renewable Energy, 2021. Dostupné z: https://www.mdpi.com/2076-3417/13/15/8792. [cit. 15. 5. 2026]. NGUYEN, Phuc D. et al. Long-term quantification and characterisation of wind farm noise amplitude modulation [online]. arXiv, 2022. Dostupné z: https://arxiv.org/abs/2206.02543. [cit. 15. 5. 2026].	

Poř.č.	Připomínkové místo	Číslo jednací	Článek	AO	Připomínka	Vyhodnocení
					MINISTERSTVO ŽIVOTNÍHO PROSTŘEDÍ. Metodické doporučení pro vyhodnocení vlivů PÚR ČR a ZÚR na životní prostředí [online]. Praha: MŽP, 2015. Dostupné z: https://www.aspi.cz/products/lawText/1/83709/1/2. [cit. 16. 5. 2026]. MINISTERSTVO ŽIVOTNÍHO PROSTŘEDÍ. MANUÁL SEA – Obecné koncepce; Jednotné postupy a náležitosti v rámci strategického posuzování vlivů na životní prostředí a veřejné zdraví [online]. Praha: MŽP, 2025. Dostupné z: https://portal.cenia.cz/eiasea/dokumenty/dokumentSoubor/2244/Vyhodnocení%20vlivů%20ÚPD%20na%20životní%20prostředí%20a%20dalších%20souvislosti.pdf?lang=cs. [cit. 16. 5. 2026]. EVROPSKÝ PARLAMENT A RADA EU. Směrnice 2001/42/ES o posuzování vlivů některých plánů a programů na životní prostředí [online]. Dostupné z: https://eur-lex.europa.eu/legal-content/CS/TXT/?uri=CELEX%3A32001L0042&. [cit. 15. 5. 2026]. ČESKÁ REPUBLIKA. Zákon č. 258/2000 Sb., o ochraně veřejného zdraví [online]. Dostupné z: https://www.zakonyprolidi.cz/cs/2000-258. [cit. 16. 5. 2026]. ##### 7.1.3 Kumulativní vizuální dopady, světelné efekty a industrializace krajiny Dokumentace SEA neobsahuje dostatečné vyhodnocení kumulativních vizuálních dopadů, světelných efektů a celkové proměny krajinného charakteru v důsledku koncentrace více akceleračních oblastí v širším regionu. Akcelerační oblasti AOV47 – Bukovec, AOV48 – Chrbonín, AOV49 – Křeč a AOV50 – Obratáň představují souběžnou koncentraci velkorozměrových technických dominant v dosud převážně lesozemědělské krajině, avšak SEA neposuzuje jejich společné vizuální působení ani regionální proměnu krajinného rázu. **Dokumentace současně nehodnotí kumulativní viditelnost větrných elektráren v širším regionu, neposuzuje rozsah vizuální saturace krajiny, nehodnotí společné působení více horizontových dominant, neposuzuje kumulativní světelné efekty překážkového značení, nehodnotí noční proměnu krajiny ani neposuzuje dlouhodobou industrializaci krajinného prostoru.** SEA současně pracuje pouze s modelovým scénářem rozmístění větrných elektráren a neobsahuje konkrétní prostorové uspořádání budoucích zařízení. V důsledku toho nelze objektivně vyhodnotit skutečný rozsah vizuálních dopadů, viditelnosti zařízení ani míru narušení krajinného rázu. Dokumentace rovněž neobsahuje regionální analýzu souběžné viditelnosti více větrných parků ani hodnocení společného působení světelných prvků v noční krajině. Studie Palmer (2022) potvrzuje, že kumulativní vizuální dopady větrných elektráren mohou významně překračovat účinky jednotlivých projektů a zásadně měnit subjektivní vnímání krajiny i její identitu. Při souběhu více větrných parků vzniká rozsáhlé území se souběžnou viditelností více větrných parků, což významně zesiluje vizuální dominanci technické infrastruktury. Metodika NatureScot (2021) současně potvrzuje, že hodnocení větrných elektráren musí zahrnovat regionální kumulativní viditelnost, souběžné působení více větrných parků a celkovou vizuální saturaci krajiny. Studie Gleason et al. (2025) současně potvrzuje, že vizuální dopady větrných elektráren mají rozsáhlý prostorový dosah a jejich kumulace významně mění vnímání krajiny obyvateli. Souběžné působení více větrných elektráren a jejich nočního osvětlení může vést k dlouhodobé industrializaci krajiny a významné změně charakteru venkovského prostředí. Dokument Pembrokeshire Landscape Guidance (2017) současně upozorňuje, že rozsáhlé koncentrace větrných elektráren mohou narušovat krajinné horizonty, historickou identitu území a vizuální kontinuitu krajiny i na velké vzdálenosti. SEA však regionální kumulativní hodnocení vizuálních a světelných dopadů neobsahuje a neumožňuje objektivně posoudit skutečný rozsah proměny krajiny v širším území. **Takový postup je v rozporu se směrnicí Evropského parlamentu a Rady 2001/42/ES, která požaduje hodnocení významných vlivů koncepcí na krajinu a obyvatelstvo.** **Současně je návrh v rozporu s Evropskou úmluvou o krajině (2000), která ukládá povinnost chránit krajinný charakter a zohledňovat kumulativní proměny krajiny při plánování rozvoje území.** Dokumentace je proto v této části nepřezkoumatelná. Návrh řešení: Požaduji doplnění regionálního hodnocení kumulativní viditelnosti větrných elektráren, analýzy společného působení více větrných parků a vyhodnocení rozsahu vizuální saturace krajiny v širším regionu. Současně požaduji doplnění hodnocení kumulativních světelných efektů překážkového značení,	

Poř.č.	Připomínkové místo	Číslo jednací	Článek	AO	Připomínka	Vyhodnocení
					vyhodnocení noční proměny krajiny a objektivního posouzení dlouhodobé industrializace krajinného prostoru. Pokud nebude možné uvedené nedostatky objektivně a přezkoumatelně odstranit, požaduji vypuštění akcelerační oblasti AOV47 – Bukovec a souvisejícího územního opatření z návrhu Změny č. 2 Územního rozvojového plánu ČR. Zdroje: PALMER, James F. Cumulative Viewsheds in Wind Energy Visual Impact Assessments and How They Are Interpreted [online]. 2022. Dostupné z: https://www.researchgate.net/publication/361926151_Cumulative_Viewsheds_in_Wind_Energy_Visual_Impact_Assessments_and_How_They_Are_Interpreted. [cit. 15. 5. 2026]. NATURESCOT. Assessing the Cumulative Impact of Onshore Wind Energy Developments [online]. Inverness: NatureScot, 2021. Dostupné z: https://www.nature.scot/doc/guidance-assessing-cumulative-landscape-and-visual-impact-onshore-wind-energy-developments. [cit. 16. 5. 2026]. GLEASON, M. et al. Mapping and characterizing the visual impacts of wind turbines [online]. Energy Policy, 2025. Dostupné z: https://www.sciencedirect.com/science/article/abs/pii/S0306261924021846. [cit. 15. 5. 2026]. PEMBROKESHIRE COUNTY COUNCIL. Landscape Character Assessment and Wind Energy Supplementary Planning Guidance [online]. Pembrokeshire, 2017. Dostupné z: https://www.pembrokeshire.gov.uk/planning-policy-supplementary-planning-guidance/spg-landscape-character-assessment. [cit. 16. 5. 2026]. EVROPSKÝ PARLAMENT A RADA EU. Směrnice 2001/42/ES o posuzování vlivů některých plánů a programů na životní prostředí [online]. Dostupné z: https://eur-lex.europa.eu/legal-content/CS/TXT/?uri=CELEX%3A32001L0042&. [cit. 15. 5. 2026]. RADA EVROPY. Evropská úmluva o krajině [online]. Florencie, 2000. Dostupné z: https://www.mzp.cz/www/platnalegislativa.nsf/79c3dc542d5f3265c125654b004e91c7/45731c0dc90f0a0fc125654b004e8d85/$FILE/SOPK-m_s_13_2005.pdf. [cit. 16. 5. 2026]. ##### 7.1.4 Kumulativní psychosociální dopady a omezení rozvoje obcí Dokumentace SEA neobsahuje dostatečné vyhodnocení kumulativních psychosociálních dopadů souvisejících s koncentrací více akceleračních oblastí v širším regionu a nehodnotí dlouhodobé dopady na kvalitu života obyvatel, charakter sídel ani rozvoj obcí. **Akcelerační oblasti AOV47 – Bukovec, AOV48 – Chrbonín, AOV49 – Křeč a AOV50 – Obratáň společně vytvářejí rozsáhlý soubor větrných elektráren a technické infrastruktury v jednom území. SEA však neposuzuje jejich společné psychosociální působení ani dlouhodobou proměnu obytného a venkovského prostředí.** Dokumentace současně nehodnotí kumulativní subjektivní vnímání industrializace krajiny, neposuzuje dlouhodobé psychologické působení souběhu více větrných parků, nevyhodnocuje dopady na pocit kvality bydlení, neposuzuje změnu charakteru venkovských sídel ani nehodnotí možné omezení budoucího územního rozvoje obcí. SEA rovněž neobsahuje hodnocení společného působení hlukové zátěže, vizuální dominance, nočního světelného rušení, opakovaného shadow flickeru a dlouhodobé přítomnosti rozsáhlé technické infrastruktury v obytném prostředí. Dokumentace současně nehodnotí důsledky ochranných vzdáleností větrných elektráren na rozvoj zastavitelných ploch obcí. V praxi přitom mohou ochranné a hygienické limity významně omezovat budoucí rozvoj bydlení, občanské vybavenosti i dalšího využití území. Studie zabývající se psychosociálními dopady větrných elektráren potvrzují, že kumulace více větrných parků může významně ovlivňovat subjektivní vnímání krajiny, pocit životní pohody, kvalitu bydlení i vztah obyvatel ke krajině a místu. Dokumentace SEA však dlouhodobé psychosociální a sídelní dopady koncentrace více akceleračních oblastí nehodnotí a neumožňuje objektivně posoudit skutečné dopady návrhu na obyvatelstvo a venkovské prostředí. **Takový postup je v rozporu se směrnicí Evropského parlamentu a Rady 2001/42/ES, která požaduje hodnocení vlivů koncepcí na obyvatelstvo, lidské zdraví a kvalitu života.** Současně je návrh v rozporu s principem udržitelného rozvoje území a s požadavkem ochrany kvality obytného prostředí. Dokumentace je proto v této části nepřezkoumatelná.	

Poř.č.	Připomínkové místo	Číslo jednací	Článek	AO	Připomínka	Vyhodnocení
					Návrh řešení: Požaduji doplnění regionálního hodnocení psychosociálních dopadů koncentrace akceleračních oblastí AOV47 – Bukovec, AOV48 – Chrbonín, AOV49 – Křeč a AOV50 – Obratáň na obyvatelstvo, kvalitu života a charakter venkovského prostředí. Současně požaduji doplnění vyhodnocení dopadů na budoucí rozvoj obcí, zastavitelné plochy, kvalitu bydlení a dlouhodobou obytnou funkci území, včetně hodnocení společného působení hluku, světelného rušení, shadow flickeru a vizuální dominance větrných elektráren. Pokud nebude možné uvedené nedostatky objektivně a přezkoumatelně odstranit, požaduji vypuštění akcelerační oblasti AOV47 – Bukovec a souvisejícího územního opatření z návrhu Změny č. 2 Územního rozvojového plánu ČR. Zdroje: EVROPSKÝ PARLAMENT A RADA EU. Směrnice 2001/42/ES o posuzování vlivů některých plánů a programů na životní prostředí [online]. Dostupné z: https://eur-lex.europa.eu/legal-content/CS/TXT/?uri=CELEX%3A32001L0042&. [cit. 15. 5. 2026]. ##### 7.1.5 Kumulativní ekologické dopady, fragmentace krajiny a migrační bariéry Dokumentace SEA neobsahuje dostatečné vyhodnocení kumulativních ekologických dopadů souvisejících s koncentrací více akceleračních oblastí v širším regionu a neposuzuje dlouhodobé dopady na ekologickou prostupnost krajiny, migrační koridory ani fragmentaci biotopů. Akcelerační oblasti AOV47 – Bukovec, AOV48 – Chrbonín, AOV49 – Křeč a AOV50 – Obratáň společně vytvářejí rozsáhlý soubor větrných elektráren a technické infrastruktury v převážně leso-zemědělské krajině. Dokumentace SEA však jednotlivé akcelerační oblasti hodnotí převážně izolovaně a neobsahuje regionální model jejich společného ekologického působení. SEA současně nehodnotí kumulativní bariérový efekt více větrných parků, neposuzuje regionální fragmentaci krajiny, nevyhodnocuje omezení ekologické prostupnosti území, neposuzuje kumulativní mortalitu ptáků a netopýrů, nehodnotí souběžné působení více migračních překážek ani neposuzuje dlouhodobé změny ekologické stability krajiny v širším regionu. Dokumentace rovněž neobsahuje objektivní vyhodnocení synergického působení větrných elektráren, přístupových komunikací, manipulačních ploch, kabelových tras, odlesnění a další doprovodné infrastruktury. V důsledku toho není možné objektivně posoudit skutečný rozsah ekologických zásahů do krajiny ani dlouhodobé regionální důsledky koncentrace více akceleračních oblastí. Směrnice Evropského parlamentu a Rady 2009/147/ES o ochraně volně žijících ptáků a směrnice Rady 92/43/EHS o stanovištích přitom výslovně požadují ochranu migračních tras, ekologické prostupnosti krajiny a prevenci významných kumulativních dopadů na chráněné druhy a jejich biotopy. Dokumenty IUCN (2021) současně potvrzují, že kumulativní koncentrace větrných elektráren může vytvářet rozsáhlé migrační bariéry a významně narušovat ekologickou konektivitu krajiny. Studie Moustakas et al. (2023) dále potvrzuje, že skutečné regionální dopady větrných elektráren na biodiverzitu bývají systematicky podhodnocovány, pokud nejsou hodnoceny v širším krajinném a migračním kontextu. Dokumentace SEA však regionální ekologické souvislosti, dlouhodobou fragmentaci krajiny ani kumulativní migrační bariéry objektivně nevyhodnocuje. SEA současně přenáší část posouzení mortality ptáků a netopýrů až do budoucího monitoringu po realizaci záměrů, čímž dochází k nepřípustnému odkládání klíčových environmentálních střetů do navazujících fází rozhodování. Dokumentace je proto v této části nepřezkoumatelná a neumožňuje objektivně posoudit skutečné ekologické důsledky koncentrace více akceleračních oblastí v širším regionu. **Takový postup je v rozporu se směrnicí Evropského parlamentu a Rady 2001/42/ES, která požaduje hodnocení kumulativních a synergických vlivů koncepcí na biologickou rozmanitost a krajinu.** **Současně je návrh v rozporu se směrnicí Evropského parlamentu a Rady 2009/147/ES o ochraně volně žijících ptáků a se směrnicí Rady 92/43/EHS o stanovištích, které ukládají povinnost chránit ekologickou konektivitu území a předcházet významným negativním dopadům na chráněné druhy a jejich biotopy.** Návrh řešení:	

Poř.č.	Připomínkové místo	Číslo jednací	Článek	AO	Připomínka	Vyhodnocení
					Požaduji doplnění regionálního ekologického hodnocení kumulativních a synergických vlivů akceleračních oblastí AOV47 – Bukovec, AOV48 – Chrbonín, AOV49 – Křeč a AOV50 – Obratáň na ekologickou prostupnost krajiny, migrační koridory, fragmentaci biotopů a dlouhodobou ekologickou stabilitu území. Současně požaduji doplnění regionálního modelu kumulativní mortality ptáků a netopýrů, vyhodnocení bariérového efektu více větrných parků a objektivního posouzení synergického působení doprovodné infrastruktury v širším regionu. Pokud nebude možné uvedené nedostatky objektivně a přezkoumatelně odstranit, požaduji vypuštění akcelerační oblasti AOV47 – Bukovec a souvisejícího územního opatření z návrhu Změny č. 2 Územního rozvojového plánu ČR. Zdroje: EVROPSKÝ PARLAMENT A RADA EU. Směrnice 2009/147/ES o ochraně volně žijících ptáků [online]. Dostupné z: https://eur-lex.europa.eu/legal-content/CS/TXT/?uri=CELEX%3A32009L0147. [cit. 16. 5. 2026]. RADA EVROPSKÉ UNIE. Směrnice 92/43/EHS o ochraně přírodních stanovišť, volně žijících živočichů a planě rostoucích rostlin [online]. Dostupné z: https://eur-lex.europa.eu/legal-content/CS/TXT/?uri=CELEX%3A31992L0043. [cit. 16. 5. 2026]. INTERNATIONAL UNION FOR CONSERVATION OF NATURE (IUCN). Guidelines for wind energy and biodiversity impacts [online]. Gland: IUCN, 2021. Dostupné z: https://portals.iucn.org/library/node/49283. [cit. 16. 5. 2026]. MOUSTAKAS, Aristides et al. Wind turbine power and land cover effects on cumulative bat deaths [online]. arXiv, 2023. Dostupné z: https://arxiv.org/abs/2305.19010. [cit. 15. 5. 2026]. EVROPSKÝ PARLAMENT A RADA EU. Směrnice 2001/42/ES o posuzování vlivů některých plánů a programů na životní prostředí [online]. Dostupné z: https://eur-lex.europa.eu/legal-content/CS/TXT/?uri=CELEX%3A32001L0042&. [cit. 15. 5. 2026]. **<u>7.2 Nepřípustné odkládání a přenášení posouzení vlivů do navazujících fází rozhodování</u>** ##### 7.2.1 Nepřípustné odkládání podstatných vlivů do navazujících řízení Dokumentace SEA nepřípustně přesouvá posouzení řady podstatných vlivů akcelerační oblasti AOV47 – Bukovec až do budoucích navazujících řízení EIA, územních řízení nebo do fáze provozu jednotlivých větrných elektráren, přestože strategická úroveň SEA má sloužit právě k včasné identifikaci zásadních environmentálních konfliktů a k ověření přijatelnosti návrhu ještě před vymezením akcelerační oblasti. **Dokumentace neobsahuje vlastní konkrétní vyhodnocení hlukových dopadů, dopadů infrazvuku a vibrací, dopadů stroboskopického efektu, dopadů na obytné prostředí, konkrétních migračních střetů, mortality ptáků a netopýrů ani rozsahu zásahů do lesních porostů a krajiny.** **SEA naopak opakovaně odkazuje na budoucí akustické studie, biologické monitoringy a další odborná hodnocení, která mají být zpracována až v rámci konkrétních projektových řízení.** Územní opatření současně stanoví, že: *„Provozovatel větrné elektrárny je povinen zajistit monitoring mortality ptáků po dobu minimálně tří let od uvedení větrné elektrárny do provozu.“* *„Provozovatel větrné elektrárny je povinen zajistit akustický monitoring letové aktivity netopýrů po dobu dvou let od uvedení větrné elektrárny do provozu.“* Dokumentace tak sama připouští, že skutečné dopady na chráněné druhy mají být zjišťovány až po realizaci záměru a během jeho provozu. Takový postup je však v rozporu se základními principy ochrany životního prostředí, protože zásadní environmentální střety musí být identifikovány a vyhodnoceny před přijetím koncepce a před vymezením akcelerační oblasti. Odůvodnění Územního rozvojového plánu současně výslovně uvádí, že podrobné posouzení jednotlivých vlivů bude řešeno až v navazujících řízeních. Dokumentace SEA tak fakticky nepředkládá úplné strategické hodnocení vlivů, ale významnou část podstatných otázek přesouvá do budoucích projektových fází, kdy již nebude možné ovlivnit samotné vymezení akcelerační oblasti. Metodické dokumenty OECD (2006) a Partidário (2012) přitom potvrzují, že smyslem SEA je identifikovat zásadní environmentální konflikty již ve strategické fázi plánování a zabránit jejich přenášení do pozdějších rozhodovacích stupňů. Manuál SEA Ministerstva životního prostředí (2025) současně výslovně uvádí, že strategické posuzování vlivů na životní prostředí má být účinným nástrojem prevence potenciálních negativních vlivů koncepcí	

Poř.č.	Připomínkové místo	Číslo jednací	Článek	AO	Připomínka	Vyhodnocení
					na životní prostředí a veřejné zdraví. **Metodika zdůrazňuje, že významné environmentální střety mají být identifikovány, vyhodnoceny a zohledněny již ve strategické fázi přípravy koncepce, tedy v době, kdy je ještě možné návrh upravit, optimalizovat nebo vyloučit konfliktní řešení. Přenášení podstatných environmentálních otázek až do navazujících projektových řízení nebo dokonce do fáze provozu záměrů je v rozporu se samotným preventivním účelem SEA.** V případě AOV47 – Bukovec však dokumentace ponechává řadu zásadních vlivů na budoucí EIA, monitoringy a další navazující řízení, čímž fakticky rezignuje na preventivní funkci strategického posouzení. **Metodické doporučení MŽP (2025) výslovně stanoví, že vyhodnocení SEA má plnit funkci preventivního nástroje ochrany životního prostředí a že navržená minimalizační opatření mají být řádně promítnuta již do návrhu územního opatření.** Dokumentace však podstatné otázky ochrany veřejného zdraví a bezpečnosti nepřípustně přesouvá do navazujících řízení. Posouzení hlukových vlivů, stroboskopického efektu i části havarijních rizik není provedeno v rámci SEA, ale je ponecháno až na budoucí projektovou dokumentaci a individuální řízení. Tím dochází k oslabení preventivní funkce SEA a k přenosu nejistot do dalších stupňů rozhodování. **SEA však pracuje právě s opačným přístupem a ponechává řadu zásadních střetů nevyřešených.** Dokumentace proto neumožňuje objektivně posoudit skutečné environmentální dopady návrhu již ve strategické fázi rozhodování a je v této části nepřezkoumatelná. Takový postup je v rozporu se směrnicí Evropského parlamentu a Rady 2001/42/ES o posuzování vlivů některých plánů a programů na životní prostředí, která požaduje vyhodnocení významných vlivů koncepce již ve strategické fázi plánování. Současně je návrh v rozporu se zákonem č. 100/2001 Sb., o posuzování vlivů na životní prostředí, a se zásadou prevence, podle níž musí být významné environmentální vlivy identifikovány a posouzeny před přijetím rozhodnutí. Návrh řešení: Požaduji doplnění strategického hodnocení hlukových dopadů, infrazvuku, vibrací, stroboskopického efektu, vlivů na obytné prostředí, biodiverzitu, migrační střety, mortalitu ptáků a netopýrů, rozsahu zásahů do lesních porostů a dalších podstatných environmentálních vlivů již ve fázi SEA. Současně požaduji doplnění konkrétních odborných podkladů umožňujících objektivně posoudit přijatelnost akcelerační oblasti ještě před jejím vymezením, nikoli až v navazujících projektových řízeních. Pokud nebude možné uvedené nedostatky objektivně a přezkoumatelně odstranit, požaduji vypuštění akcelerační oblasti AOV47 – Bukovec a souvisejícího územního opatření z návrhu Změny č. 2 Územního rozvojového plánu ČR. Zdroje: OECD. Applying Strategic Environmental Assessment – Good Practice Guidance for Development Co-operation [online]. Paris: OECD Publishing, 2006. Dostupné z: https://www.oecd.org/content/dam/oecd/en/publications/reports/2006/11/applying-strategic-environmental-assessment_g1gh7333/9789264026582-en.pdf. [cit. 15. 5. 2026]. PARTIDÁRIO, Maria do Rosário. Strategic Environmental Assessment Better Practice Guide [online]. Lisbon: Portuguese Environment Agency, 2012. Dostupné z: https://www.cbd.int/doc/meetings/mar/soiws-2015-03/other/soiws-2015-03-sea-guidance-en.pdf. [cit. 15. 5. 2026]. MINISTERSTVO ŽIVOTNÍHO PROSTŘEDÍ. MANUÁL SEA – Vyhodnocení vlivů územně plánovací dokumentace na životní prostředí a další souvislosti [online]. Praha: MŽP, 2025. Dostupné z: https://portal.cenia.cz/eiasea/dokumenty/dokumentSoubor/2244/Vyhodnocení%20vlivů%20ÚPD%20na%20životní%20prostředí%20a%20dalších%20souvislosti.pdf. [cit. 16. 5. 2026]. MINISTERSTVO ŽIVOTNÍHO PROSTŘEDÍ. Metodické doporučení Ministerstva životního prostředí ke zpracování vyhodnocení vlivů na životní prostředí pro územní opatření dle § 8 odst. 2 zákona č. 249/2025 Sb., o urychlení využívání některých obnovitelných zdrojů energie [online]. Praha: Ministerstvo životního prostředí, 2025. Dostupné z: https://portal.cenia.cz/eiasea/dokumenty/dokumentSoubor/2245/Metodický%20doporučení%20MŽP%20ke%20zpracování%20vyhodnocení%20SEA%20pro%20AO_%20final_15_12_25_pro_zveřejnění_IS_SEA.pdf. [cit. 22. 5. 2026]. EVROPSKÝ PARLAMENT A RADA EU. Směrnice 2001/42/ES o posuzování vlivů některých plánů a programů na životní prostředí [online]. Dostupné z: https://eur-lex.europa.eu/legal-content/CS/TXT/?uri=CELEX%3A32001L0042. [cit. 15. 5. 2026].	

Poř.č.	Připomínkové místo	Číslo jednací	Článek	AO	Připomínka	Vyhodnocení
					ČESKÁ REPUBLIKA. Zákon č. 100/2001 Sb., o posuzování vlivů na životní prostředí [online]. Dostupné z: https://www.zakonyprolidi.cz/cs/2001-100. [cit. 15. 5. 2026]. ##### 7.2.2 Rozpor s principem prevence a účelem strategického posuzování vlivů na životní prostředí Strategické posuzování vlivů na životní prostředí (SEA) je založeno na principu prevence, tedy na požadavku identifikovat zásadní environmentální konflikty ještě před přijetím koncepce a před vymezením akcelerační oblasti. **Dokumentace SEA však opakovaně předpokládá, že významné environmentální střety budou detailně řešeny až v navazujících řízeních a v budoucí projektové dokumentaci jednotlivých větrných elektráren.** SEA současně neřeší nejistoty budoucích dopadů, nepředkládá dostatečné variantní posouzení, nevylučuje konfliktní lokality již ve strategické fázi a ponechává řadu zásadních environmentálních otázek na budoucí technické dopracování projektů. Takový přístup je v rozporu se samotným účelem strategického posuzování vlivů na životní prostředí, které má sloužit právě k preventivní optimalizaci návrhu, minimalizaci budoucích konfliktů a včasnému zohlednění environmentálních limitů území. **Manuál SEA Ministerstva životního prostředí (2025) současně uvádí, že SEA má sloužit jako preventivní nástroj umožňující včasné rozpoznání environmentálních limitů území, identifikaci potenciálních konfliktů a optimalizaci návrhu ještě před přijetím koncepce.** Metodika zdůrazňuje, že účelem SEA není pouze formální identifikace budoucích problémů, ale zejména prevence vzniku významných negativních vlivů prostřednictvím strategického rozhodování v rané fázi plánování. Dokumentace SEA pro AOV47 – Bukovec však významnou část podstatných environmentálních střetů ponechává až na budoucí projektové fáze, kdy již nebude možné ovlivnit samotné vymezení akcelerační oblasti ani základní koncepční rozhodnutí. Metodika Ministerstva životního prostředí (2025) ke stanovování podmínek a zmírňujících opatření (2025) současně výslovně uvádí, že akcelerační oblasti musí být vymezovány tak, aby existoval **důvodný předpoklad, že budoucí záměry nebudou mít významné negativní dopady na životní prostředí**, čehož má být dosaženo kombinací vhodného výběru lokality a odpovídajícího nastavení podmínek a zmírňujících opatření. Dokumentace AOV47 – Bukovec však významnou část nejistot a posouzení vlivů ponechává na navazující řízení a monitoringy, čímž oslabuje preventivní funkci strategického hodnocení. Metodika Partidário (2012) potvrzuje, že SEA má být využívána jako nástroj preventivního rozhodování a strategické optimalizace návrhu ještě před přijetím zásadních územních rozhodnutí. Současně zdůrazňuje, že environmentálně konfliktní lokality mají být identifikovány a vylučovány již ve strategické fázi plánování, nikoli až během následných projektových řízení. Publikace UNECE (2013) dále potvrzuje, že smyslem SEA je podpora informovaného rozhodování a prevence environmentálních konfliktů v době, kdy je ještě možné měnit samotnou koncepci a vybírat méně konfliktní varianty řešení. SEA však v případě akcelerační oblasti AOV47 – Bukovec neprokazuje, že byla provedena skutečná preventivní optimalizace návrhu ani že byly environmentálně konfliktní varianty včas vyloučeny. Dokumentace současně neumožňuje objektivně ověřit, zda je navržené řešení environmentálně přijatelné již na strategické úrovni plánování, neboť podstatná část posouzení je přesunuta do budoucích fází rozhodování. Dokumentace je proto v této části nepřezkoumatelná a neplní preventivní funkci strategického posuzování vlivů na životní prostředí. Takový postup je v rozporu se směrnicí Evropského parlamentu a Rady 2001/42/ES, která požaduje preventivní vyhodnocení významných vlivů koncepcí na životní prostředí ještě před jejich přijetím. Současně je návrh v rozporu s principem prevence vyplývajícím z českého i evropského práva ochrany životního prostředí. Návrh řešení: Požaduji doplnění preventivního strategického hodnocení environmentálních konfliktů, identifikaci a vyloučení konfliktních lokalit již ve fázi SEA, doplnění variantního posouzení návrhu a vyhodnocení nejistot budoucích dopadů. Současně požaduji doplnění podkladů umožňujících skutečné strategické rozhodnutí o vhodnosti akcelerační oblasti AOV47 – Bukovec ještě před přijetím návrhu a bez přenášení zásadních environmentálních střetů do budoucích projektových řízení.	

Poř.č.	Připomínkové místo	Číslo jednací	Článek	AO	Připomínka	Vyhodnocení
					Pokud nebude možné uvedené nedostatky objektivně a přezkoumatelně odstranit, požaduji vypuštění akcelerační oblasti AOV47 – Bukovec a souvisejícího územního opatření z návrhu Změny č. 2 Územního rozvojového plánu ČR. Zdroje: MINISTERSTVO ŽIVOTNÍHO PROSTŘEDÍ. MANUÁL SEA – Vyhodnocení vlivů územně plánovací dokumentace na životní prostředí a další souvislosti [online]. Praha: MŽP, 2025. Dostupné z: https://portal.cenia.cz/eiasea/dokumenty/dokumentSoubor/2244/Vyhodnocení%20vlivů%20ÚPD%20na%20životní%20prostředí%20a%20dalších%20souvislosti.pdf. [cit. 16. 5. 2026]. MINISTERSTVO ŽIVOTNÍHO PROSTŘEDÍ. Metodika ke stanovování podmínek a zmírňujících opatření v návrhu územního opatření podle zákona č. 249/2025 Sb., o urychlení využívání některých obnovitelných zdrojů energie [online]. Praha: Ministerstvo životního prostředí, 2025. Dostupné z: https://mzp.gov.cz/system/files/2025-12/OSDE-metodika_ke_stanoveni_podminek_a_zmirnujicich_opatreni-20251212.pdf. [cit. 22. 5. 2026]. PARTIDÁRIO, Maria do Rosário. Strategic Environmental Assessment Better Practice Guide [online]. Lisbon: Portuguese Environment Agency, 2012. Dostupné z: https://www.cbd.int/doc/meetings/mar/soiws-2015-03/other/soiws-2015-03-sea-guidance-en.pdf. [cit. 15. 5. 2026]. UNITED NATIONS ECONOMIC COMMISSION FOR EUROPE (UNECE). Benefits of a Strategic Environmental Assessment [online]. Geneva: UNECE, 2013. Dostupné z: https://unece.org/DAM/env/eia/documents/SEAguides/Benefits_SEA_English.pdf. [cit. 15. 5. 2026]. EVROPSKÝ PARLAMENT A RADA EU. Směrnice 2001/42/ES o posuzování vlivů některých plánů a programů na životní prostředí [online]. Dostupné z: https://eur-lex.europa.eu/legal-content/CS/TXT/?uri=CELEX%3A32001L0042&. [cit. 15. 5. 2026]. ##### 7.2.3 Nepřípustné přenášení kumulativních a synergických vlivů do individuálních EIA Dokumentace SEA deklaruje, že podrobnější hodnocení kumulativních a synergických vlivů bude provedeno až v budoucích EIA jednotlivých projektů větrných elektráren **(pokud EIA vůbec bude provedena, viz připomínka 8.1.1)**. Takový postup je však v rozporu se samotným účelem strategického posuzování vlivů na životní prostředí. SEA má být hlavním nástrojem pro identifikaci regionálních, kumulativních a synergických dopadů, které nelze efektivně posuzovat izolovaně v jednotlivých projektových řízeních. **Dokumentace však neobsahuje regionální kumulativní model, nepředkládá scénáře souběžné realizace více větrných parků, nehodnotí synergické působení doprovodné infrastruktury, nevyhodnocuje regionální industrializaci krajiny ani neposuzuje dlouhodobé psychosociální a krajinné dopady koncentrace více akceleračních oblastí v širším území.** V bezprostředním okolí akcelerační oblasti AOV47 – Bukovec jsou přitom současně navrhovány další akcelerační oblasti AOV48 – Chrbonín, AOV49 – Křeč a AOV50 – Obratáň, které společně představují rozsáhlou koncentraci větrných elektráren a technické infrastruktury v jednom regionu. Individuální projektové EIA však zpravidla nedokážou objektivně postihnout regionální proměnu krajiny, souběh více větrných parků, synergické působení infrastruktury, dlouhodobé změny charakteru území ani regionální psychosociální dopady související s kumulací technických zásahů. Metodiky OECD (2006) a Fischer a González (2021) potvrzují, že právě SEA má být hlavním nástrojem pro vyhodnocení širších regionálních souvislostí a kumulativních environmentálních dopadů, které přesahují rámec jednotlivých projektových EIA. SEA však regionální synergické hodnocení neobsahuje a podstatnou část kumulativních dopadů nepřípustně přesouvá do budoucích individuálních řízení. Dokumentace proto neumožňuje objektivně posoudit skutečný rozsah regionálních kumulativních vlivů návrhu a je v této části nepřezkoumatelná. Takový postup je v rozporu se směrnicí Evropského parlamentu a Rady 2001/42/ES, která výslovně požaduje hodnocení kumulativních a synergických vlivů již na strategické úrovni plánování. Současně je návrh v rozporu s principem prevence environmentálních škod a s požadavkem objektivního strategického posouzení širších územních souvislostí. Návrh řešení: Požaduji doplnění regionálního modelu kumulativních a synergických vlivů akceleračních oblastí AOV47 – Bukovec, AOV48 – Chrbonín, AOV49 – Křeč a AOV50 – Obratáň, včetně scénářů souběžné realizace více větrných parků a vyhodnocení regionálních krajinných, psychosociálních a environmentálních	

Poř.č.	Připomínkové místo	Číslo jednací	Článek	AO	Připomínka	Vyhodnocení
					dopadů. Současně požaduji doplnění skutečného strategického hodnocení širších územních souvislostí již ve fázi SEA, nikoli až v budoucích individuálních EIA. Pokud nebude možné uvedené nedostatky objektivně a přezkoumatelně odstranit, požaduji vypuštění akcelerační oblasti AOV47 – Bukovec a souvisejícího územního opatření z návrhu Změny č. 2 Územního rozvojového plánu ČR. Zdroje: OECD. Applying Strategic Environmental Assessment – Good Practice Guidance for Development Co-operation [online]. Paris: OECD Publishing, 2006. Dostupné z: https://www.oecd.org/content/dam/oecd/en/publications/reports/2006/11/applying-strategic-environmental-assessment_g1gh7333/9789264026582-en.pdf. [cit. 15. 5. 2026]. FISCHER, Thomas B.; GONZÁLEZ, Ainhoa (eds.). Handbook on Strategic Environmental Assessment [online]. Cheltenham: Edward Elgar Publishing, 2021. Dostupné z: https://www.elgaronline.com/edcollbook-oa/book/9781789909937/9781789909937.pdf. [cit. 15. 5. 2026]. EVROPSKÝ PARLAMENT A RADA EU. Směrnice 2001/42/ES o posuzování vlivů některých plánů a programů na životní prostředí [online]. Dostupné z: https://eur-lex.europa.eu/legal-content/CS/TXT/?uri=CELEX%3A32001L0042&. [cit. 15. 5. 2026]. ##### 7.2.4 Omezení účinné participace veřejnosti a dotčených obcí **Dokumentace SEA neumožňuje veřejnosti, dotčeným obcím ani vlastníkům nemovitostí objektivně posoudit skutečné dopady navržené akcelerační oblasti AOV47 – Bukovec, protože podstatná část environmentálních vlivů má být teprve vyhodnocena v budoucích navazujících řízeních.** Veřejnost tak nemá k dispozici konkrétní rozmístění větrných elektráren, skutečné technické parametry zařízení, relevantní hlukové studie, vyhodnocení infrazvuku a vibrací, realistické modely stroboskopického efektu, použitelné posouzení krajinných dopadů ani úplné hodnocení kumulativních a synergických vlivů. Současně dokumentace odkazuje řadu podstatných posouzení až do budoucích projektových řízení a budoucího monitoringu po realizaci záměrů. Takový postup významně omezuje možnost veřejnosti účinně posoudit skutečné důsledky návrhu a kvalifikovaně uplatnit připomínky již ve fázi strategického rozhodování o vymezení akcelerační oblasti. **Aarhuská úmluva (1998) přitom vyžaduje, aby veřejnost měla přístup k dostatečným a úplným informacím v době, kdy jsou ještě otevřeny všechny varianty řešení a kdy může být veřejná participace skutečně účinná.** Metodické dokumenty IAIA (2006) a Partidário (2012) současně potvrzují, že transparentnost, dostupnost informací a včasné zapojení veřejnosti představují základní podmínky legitimity strategického environmentálního posuzování. SEA však neposkytuje dostatečně konkrétní podklady pro objektivní posouzení skutečných dopadů návrhu a významnou část klíčových informací odkládá do budoucích fází rozhodování. Veřejnost a dotčené obce tak fakticky nemohou objektivně ověřit skutečný rozsah budoucích zásahů, reálné dopady na kvalitu života, přijatelnost hlukové zátěže, rozsah krajinných změn ani skutečné environmentální důsledky návrhu. Dokumentace proto neumožňuje plnohodnotnou a účinnou participaci veřejnosti ve smyslu mezinárodních i evropských požadavků a je v této části nepřezkoumatelná. Takový postup je v rozporu s Aarhuskou úmluvou, která garantuje právo veřejnosti na přístup k informacím a účinnou účast při rozhodování o záležitostech životního prostředí. **Současně je návrh v rozporu se směrnicí Evropského parlamentu a Rady 2001/42/ES, která požaduje účinné zapojení veřejnosti do procesu strategického posuzování vlivů na životní prostředí.** Návrh řešení: Požaduji doplnění konkrétních a úplných podkladů umožňujících objektivní posouzení skutečných dopadů akcelerační oblasti AOV47 – Bukovec již ve fázi SEA, zejména technických parametrů zařízení, realistických modelů hlukových, krajinných a světelných dopadů a úplného hodnocení kumulativních a synergických vlivů. Současně požaduji, aby podstatné environmentální střety nebyly odkládány do budoucích navazujících řízení, ale byly transparentně a přezkoumatelně vyhodnoceny již na strategické úrovni plánování tak, aby veřejnost mohla účinně uplatnit svá práva.	

Poř.č.	Připomínkové místo	Číslo jednací	Článek	AO	Připomínka	Vyhodnocení
					Pokud nebude možné uvedené nedostatky objektivně a přezkoumatelně odstranit, požaduji vypuštění akcelerační oblasti AOV47 – Bukovec a souvisejícího územního opatření z návrhu Změny č. 2 Územního rozvojového plánu ČR. Zdroje: UNITED NATIONS ECONOMIC COMMISSION FOR EUROPE (UNECE). Aarhus Convention – Convention on Access to Information, Public Participation in Decision-making and Access to Justice in Environmental Matters [online]. Aarhus, 1998. Dostupné z: https://unece.org/environment-policy/public-participation/aarhus-convention/text. [cit. 15. 5. 2026]. INTERNATIONAL ASSOCIATION FOR IMPACT ASSESSMENT (IAIA). Public Participation International Best Practice Principles [online]. Fargo: IAIA, 2006. Dostupné z: https://www.iaia.org/uploads/pdf/SP4.pdf. [cit. 15. 5. 2026]. PARTIDÁRIO, Maria do Rosário. Strategic Environmental Assessment Better Practice Guide [online]. Lisbon: Portuguese Environment Agency, 2012. Dostupné z: https://www.cbd.int/doc/meetings/mar/soiws-2015-03/other/soiws-2015-03-sea-guidance-en.pdf. [cit. 15. 5. 2026]. EVROPSKÝ PARLAMENT A RADA EU. Směrnice 2001/42/ES o posuzování vlivů některých plánů a programů na životní prostředí [online]. Dostupné z: https://eur-lex.europa.eu/legal-content/CS/TXT/?uri=CELEX%3A32001L0042&. [cit. 15. 5. 2026]. **<u>7.3 Nepřezkoumatelnost Dokumentace SEA i návrhu územního opatření</u>** ##### 7.3.1 Nepřezkoumatelnost z důvodu vysoké míry modelovosti a neurčitosti záměru Dokumentace SEA je založena převážně na modelovém a schematickém vyhodnocení budoucích záměrů, aniž by byly známy konkrétní technické parametry, přesné umístění staveb, skutečné výšky zařízení, rozsah doprovodné infrastruktury nebo alespoň obecná podoba navazujících zásahů do území. V Odůvodnění akcelerační oblasti AOV47 – Bukovec dokumentace pracuje s maximálním instalovaným výkonem 115,5 MW, s předpokládaným maximálním počtem 33 větrných elektráren a s orientačními odstupy mezi jednotlivými zařízeními přibližně 750 m. Tyto údaje jsou však pouze obecnými odhady a nejsou závazně promítnuty do konkrétního prostorového řešení záměru. SEA současně neobsahuje přesné rozmístění jednotlivých větrných elektráren, konkrétní trasování komunikací a kabelových vedení, rozsah manipulačních ploch, umístění rozvoden a bateriových úložišť, rozsah kácení ani obecný model rozsahu terénních úprav. **Dokumentace tak pracuje pouze s hypotetickým scénářem budoucí výstavby, který se může od skutečné realizace zásadně lišit. Posouzení vlivů je tak založeno na hypotetickém scénáři, který se může od reálného provedení záměru zásadně lišit. Takový postup neumožňuje ověřit správnost závěrů dokumentace ani přezkoumat přiměřenost navrženého řešení. Současně platí, že požadavky SEA mají být realizovatelné nástroji územního plánování, což nelze splnit v případě tohoto postupu.** Tento nedostatek je v rozporu s požadavky na přezkoumatelnost opatření obecné povahy podle § 172 zákona č. 500/2004 Sb., správní řád. **Důsledkem je, že nelze spolehlivě posoudit dopady záměru ani přezkoumat zákonnost jeho vymezení.** Dokumentace současně připouští, že nejsou známy konkrétní parametry budoucích záměrů, zejména skutečný počet zařízení, jejich poloha, technické řešení ani rozsah související infrastruktury. Přesto však dospívá k jednoznačným závěrům o přijatelnosti navrženého řešení a vytváří podklad pro následné zjednodušené povolovací procesy. Vzniká tak rozpor mezi koncepční úrovní podkladů a mírou jistoty výsledného hodnocení. Obecné strategické hodnocení nemůže nahrazovat podrobné projektové posouzení konkrétních vlivů. Za situace, kdy nejsou známy základní parametry budoucí výstavby, nelze předpokládat, že byly skutečné dopady řádně posouzeny. V důsledku této neurčitosti není možné objektivně vyhodnotit skutečné dopady návrhu na krajinný ráz, obyvatelstvo, hlukovou zátěž, biodiverzitu, kumulaci vlivů ani rozsah zásahů do krajiny a infrastruktury. Metodika OECD (2006) současně potvrzuje, že SEA musí pracovat s dostatečně konkrétními podklady umožňujícími identifikaci skutečných environmentálních konfliktů a posouzení variant řešení. Příliš obecné nebo neurčité koncepce podle metodiky významně oslabují přezkoumatelnost SEA a zvyšují riziko podhodnocení environmentálních dopadů. Rada Jihočeského kraje ve své připomínce k návrhu Změny č. 2 Územního rozvojového plánu (2026) současně výslovně uvedla, že navrhované akcelerační oblasti *„nesplňují elementární požadavky na územní, environmentální ani technicko-infrastrukturní prověření, postrádají jasně definované cíle, nejsou*	

Poř.č.	Připomínkové místo	Číslo jednací	Článek	AO	Připomínka	Vyhodnocení
					výsledkem analyticky podložené koncepce a nejsou zpracovány v míře podrobnosti odpovídající závažnosti jejich dopadů na rozvoj území“. Manuál SEA Ministerstva životního prostředí (2025) současně uvádí, že SEA **musí být zpracována v takové míře podrobnosti, která umožní přezkoumatelný postup hodnocení významných vlivů a stanovení konkrétních podmínek pro ochranu životního prostředí a veřejných zájmů. Metodika současně zdůrazňuje, že hodnocení musí vycházet z dostatečně určitých a prostorově identifikovatelných podkladů, které umožní objektivní posouzení skutečných střetů v území a transparentní vyhodnocení variant řešení.** V případě AOV47 – Bukovec však SEA pracuje pouze s modelovým a neurčitým scénářem budoucí výstavby bez konkrétního rozmístění zařízení, jejich prostorového řešení, realistického rozvržení ani znalosti skutečných technických parametrů budoucích větrných elektráren a související infrastruktury. Dokumentace proto neumožňuje přezkoumatelným způsobem ověřit správnost závěrů SEA ani objektivně posoudit skutečné dopady návrhu na krajinu, obyvatelstvo a životní prostředí. Dokumentace SEA neumožňuje spolehlivě posoudit reálné dopady konkrétní budoucí výstavby ani objektivně přezkoumat správnost závěrů dokumentace a přiměřenost navrženého řešení. Takový postup je v rozporu se směrnicí Evropského parlamentu a Rady 2001/42/ES o posuzování vlivů některých plánů a programů na životní prostředí, která požaduje dostatečně konkrétní vyhodnocení významných vlivů koncepce na životní prostředí. Současně je návrh v rozporu se zákonem č. 100/2001 Sb., o posuzování vlivů na životní prostředí, protože bez konkrétního prostorového a technického řešení nelze objektivně posoudit skutečné dopady návrhu. Návrh je dále v rozporu s § 172 zákona č. 500/2004 Sb., správní řád, který vyžaduje řádné, srozumitelné a přezkoumatelné odůvodnění opatření obecné povahy. Dokumentace je proto v této části nepřezkoumatelná. Návrh řešení: Požaduji doplnění konkrétních technických parametrů budoucích zařízení, přesného prostorového vymezení budoucí výstavby, trasování související infrastruktury, vyhodnocení rozsahu terénních úprav a zásahů do krajiny a doplnění variantního hodnocení skutečných environmentálních dopadů konkrétní budoucí výstavby již ve fázi SEA. Současně požaduji doplnění konkrétního prostorového řešení akcelerační oblasti, které umožní objektivně posoudit skutečné dopady návrhu na krajinu, obyvatelstvo, infrastrukturu a životní prostředí. Pokud nebude možné uvedené nedostatky objektivně a přezkoumatelně odstranit, požaduji vypuštění akcelerační oblasti AOV47 – Bukovec a souvisejícího územního opatření z návrhu Změny č. 2 Územního rozvojového plánu ČR. Zdroje: OECD. Applying Strategic Environmental Assessment – Good Practice Guidance for Development Co-operation [online]. Paris: OECD Publishing, 2006. Dostupné z: https://www.oecd.org/content/dam/oecd/en/publications/reports/2006/11/applying-strategic-environmental-assessment_g1gh7333/9789264026582-en.pdf. [cit. 15. 5. 2026]. KRAJSKÝ ÚŘAD JIHOČESKÝ KRAJ. Připomínka k návrhu Změny č. 2 Územního rozvojového plánu. Č.j. KUJCK 63642/2026, 14. 5. 2026. MINISTERSTVO ŽIVOTNÍHO PROSTŘEDÍ. MANUÁL SEA – Vyhodnocení vlivů územně plánovací dokumentace na životní prostředí a další souvislosti [online]. Praha: MŽP, 2025. Dostupné z: https://portal.cenia.cz/eiasea/dokumenty/dokumentSoubor/2244/Vyhodnocení%20vlivů%20ÚPD%20na%20%C5%BEivotní%20prostředí%20a%20dalších%20souvislosti.pdf. [cit. 16. 5. 2026]. EVROPSKÝ PARLAMENT A RADA EU. Směrnice 2001/42/ES o posuzování vlivů některých plánů a programů na životní prostředí [online]. Dostupné z: https://eur-lex.europa.eu/legal-content/CS/TXT/?uri=CELEX:32001L0042. [cit. 15. 5. 2026]. ČESKÁ REPUBLIKA. Zákon č. 100/2001 Sb., o posuzování vlivů na životní prostředí [online]. Dostupné z: https://www.zakonyprolidi.cz/cs/2001-100. [cit. 15. 5. 2026]. ČESKÁ REPUBLIKA. Zákon č. 500/2004 Sb., správní řád [online]. Dostupné z: https://www.zakonyprolidi.cz/cs/2004-500. [cit. 16. 5. 2026]. **7.3.2 Nejistota modelových scénářů a absence preventivního přístupu** Dokumentace SEA pracuje s modelovými scénáři budoucí výstavby, avšak transparentně nevyhodnocuje míru nejistoty použitých předpokladů ani možné rozdíly mezi modelovým a reálným stavem budoucích projektů.	

Poř.č.	Připomínkové místo	Číslo jednací	Článek	AO	Připomínka	Vyhodnocení
					SEA současně neobsahuje vyhodnocení limitů použitých modelů, analýzu nejistot použitých vstupních dat, konzervativní scénáře možných dopadů, varianty vyšší intenzity výstavby ani posouzení scénářů s vyšší koncentrací technické infrastruktury v území. Dokumentace rovněž nehodnotí možné rozdíly mezi modelovou a skutečnou podobou budoucích větrných elektráren, jejich doprovodné infrastruktury a reálného rozsahu zásahů do krajiny. Přesto SEA vyvozuje závěry o přijatelnosti dopadů návrhu na krajinu, obyvatelstvo, životní prostředí a veřejné zdraví. Metodika Partidário (2012) přitom potvrzuje, že SEA musí transparentně pracovat s nejistotami a omezeními modelových scénářů a že nejistoty nesmí vést k podhodnocení potenciálních dopadů návrhu. Publikace UNECE (2013) současně potvrzuje, že při vysoké neurčitosti budoucích parametrů projektů je nezbytné uplatňovat preventivní přístup a hodnotit i konzervativní scénáře možných vlivů. Fischer a González (2021) dále uvádí, že nedostatečné zohlednění nejistot může vytvářet falešný dojem environmentální přijatelnosti koncepce a vést k podhodnocení kumulativních a synergických dopadů. SEA však s konzervativními scénáři nepracuje, transparentně nevyhodnocuje míru nejistoty použitých modelů a nehodnotí možné scénáře závažnějších dopadů budoucí výstavby. Dokumentace proto neumožňuje objektivně ověřit spolehlivost závěrů SEA ani přezkoumat, zda byly potenciální environmentální dopady vyhodnoceny dostatečně preventivním způsobem. Takový postup je v rozporu s principem prevence zakotveným v právu Evropské unie i v českém právu ochrany životního prostředí. Současně je návrh v rozporu se směrnicí Evropského parlamentu a Rady 2001/42/ES, která požaduje objektivní a **dostatečně spolehlivé** vyhodnocení významných vlivů koncepce na životní prostředí. Dokumentace je proto v této části nepřezkoumatelná. Návrh řešení: Požaduji doplnění transparentního vyhodnocení nejistot použitých modelů, zpracování konzervativních scénářů možných dopadů, vyhodnocení variant vyšší intenzity zásahů a doplnění limitů a přesnosti použitých modelových metod. Současně požaduji doplnění preventivního hodnocení potenciálně závažnějších scénářů budoucí výstavby, včetně scénářů vyšší koncentrace infrastruktury a intenzivnějších zásahů do krajiny a životního prostředí. Pokud nebude možné uvedené nedostatky objektivně a přezkoumatelně odstranit, požaduji vypuštění akcelerační oblasti AOV47 – Bukovec a souvisejícího územního opatření z návrhu Změny č. 2 Územního rozvojového plánu ČR. Zdroje: PARTIDÁRIO, Maria do Rosário. Strategic Environmental Assessment Better Practice Guide [online]. Lisbon: Portuguese Environment Agency, 2012. Dostupné z: https://www.cbd.int/doc/meetings/mar/soiws-2015-03/other/soiws-2015-03-sea-guidance-en.pdf. [cit. 15. 5. 2026]. UNITED NATIONS ECONOMIC COMMISSION FOR EUROPE (UNECE). Benefits of a Strategic Environmental Assessment [online]. Geneva: UNECE, 2013. Dostupné z: https://unece.org/DAM/env/eia/documents/SEAguides/Benefits_SEA_English.pdf. [cit. 15. 5. 2026]. FISCHER, Thomas B.; GONZÁLEZ, Ainhoa (eds.). Handbook on Strategic Environmental Assessment [online]. Cheltenham: Edward Elgar Publishing, 2021. Dostupné z: https://www.elgaronline.com/edcollbook-oa/book/9781789909937/9781789909937.pdf. [cit. 15. 5. 2026]. EVROPSKÝ PARLAMENT A RADA EU. Směrnice 2001/42/ES o posuzování vlivů některých plánů a programů na životní prostředí [online]. Dostupné z: https://eur-lex.europa.eu/legal-content/CS/TXT/?uri=CELEX:32001L0042. [cit. 15. 5. 2026]. **7.3.3 Nepřezkoumatelnost kumulativních a synergických vlivů při neznámých parametrech budoucí výstavby** Dokumentace SEA deklaruje hodnocení kumulativních a synergických vlivů akcelerační oblasti AOV47 – Bukovec, avšak bez znalosti konkrétní podoby budoucích projektů není možné reálně posoudit skutečný rozsah těchto dopadů. SEA současně nezná konečné rozmístění větrných elektráren, skutečné výšky turbín, rozsah doprovodné infrastruktury, trasování komunikací a kabelových vedení, rozsah terénních úprav ani časové souběhy jednotlivých projektů. Dokumentace rovněž nehodnotí různé scénáře intenzity výstavby ani možné varianty koncentrace technické infrastruktury v širším území.	

Poř.č.	Připomínkové místo	Číslo jednací	Článek	AO	Připomínka	Vyhodnocení
					Přesto SEA vyvozuje závěry o přijatelnosti kumulativních a synergických vlivů návrhu na krajinu, obyvatelstvo, životní prostředí a veřejné zdraví. Metodiky OECD (2006) a Fischer a González (2021) přitom potvrzují, že SEA má být hlavním nástrojem pro identifikaci regionálních a synergických vlivů, které nelze efektivně řešit izolovaně v jednotlivých projektových řízeních. Metodika Impact Assessment Agency of Canada současně potvrzuje, že spolehlivé hodnocení kumulativních a synergických vlivů vyžaduje konkrétní prostorová data, realistické scénáře budoucí výstavby, znalost technických parametrů a vyhodnocení časových souběhů jednotlivých projektů. SEA však nepracuje s realistickými scénáři budoucí výstavby a neobsahuje regionální model skutečných kumulativních a synergických dopadů. Dokumentace proto neumožňuje odborně spolehlivé vyhodnocení skutečných kumulativních vlivů návrhu ani objektivní přezkum správnosti závěrů SEA. Takový postup je v rozporu se směrnicí Evropského parlamentu a Rady 2001/42/ES, která výslovně požaduje hodnocení kumulativních a synergických vlivů koncepce na životní prostředí. Současně je návrh v rozporu s principem prevence environmentálních škod a s požadavkem objektivního a přezkoumatelného hodnocení vlivů na životní prostředí. Dokumentace je proto v této části nepřezkoumatelná. Návrh řešení: Požaduji doplnění realistických scénářů budoucí výstavby, konkretizaci prostorového rozmístění zařízení a infrastruktury, vyhodnocení časových souběhů jednotlivých projektů a zpracování scénářů různých intenzit výstavby. Současně požaduji doplnění skutečného regionálního modelu kumulativních a synergických vlivů, který umožní objektivně posoudit reálné dopady návrhu na krajinu, obyvatelstvo, životní prostředí a veřejné zdraví. Pokud nebude možné uvedené nedostatky objektivně a přezkoumatelně odstranit, požaduji vypuštění akcelerační oblasti AOV47 – Bukovec a souvisejícího územního opatření z návrhu Změny č. 2 Územního rozvojového plánu ČR. Zdroje: OECD. Applying Strategic Environmental Assessment – Good Practice Guidance for Development Co-operation [online]. Paris: OECD Publishing, 2006. Dostupné z: https://www.oecd.org/content/dam/oecd/en/publications/reports/2006/11/applying-strategic-environmental-assessment_g1gh7333/9789264026582-en.pdf. [cit. 15. 5. 2026]. FISCHER, Thomas B.; GONZÁLEZ, Ainhoa (eds.). Handbook on Strategic Environmental Assessment [online]. Cheltenham: Edward Elgar Publishing, 2021. Dostupné z: https://www.elgaronline.com/edcollbook-oa/book/9781789909937/9781789909937.pdf. [cit. 15. 5. 2026]. IMPACT ASSESSMENT AGENCY OF CANADA. Technical Guidance for Assessing Cumulative Environmental Effects under the Canadian Environmental Assessment Act, 2012 [online]. Government of Canada, 2023. Dostupné z: https://www.canada.ca/en/impact-assessment-agency/services/policy-guidance/assessing-cumulative-environmental-effects-ceaa2012.html. [cit. 15. 5. 2026]. EVROPSKÝ PARLAMENT A RADA EU. Směrnice 2001/42/ES o posuzování vlivů některých plánů a programů na životní prostředí [online]. Dostupné z: https://eur-lex.europa.eu/legal-content/CS/TXT/?uri=CELEX:32001L0042. [cit. 15. 5. 2026]. **7.3.4 Neurčitost technických parametrů a nemožnost objektivního posouzení vlivů na krajinu a veřejné zdraví** Dokumentace SEA neobsahuje konkrétní technické parametry budoucích větrných elektráren, které jsou nezbytné pro objektivní posouzení jejich skutečných dopadů na krajinu, obyvatelstvo a veřejné zdraví. SEA současně neuvádí skutečné výšky jednotlivých větrných elektráren v konkrétních lokalitách, jejich skutečné nadmořské výšky, konečné typy zařízení, průměry rotorů, parametry nočního osvětlení, intenzitu a rozsah stroboskopického efektu, míru amplitudové modulace hluku ani parametry wake efektu a turbulence. Dokumentace sice stanoví, že výška větrných elektráren nesmí překročit 250 m měřeno od úrovně styku stožáru se základem po horní úvrať listů rotoru, neobsahuje však konkrétní umístění jednotlivých zařízení ani jejich skutečné nadmořské výšky. Současně dokumentace pracuje pouze s orientačními technickými parametry rotorů o průměru přibližně 140 až 160 m, aniž by byly známy konkrétní typy zařízení a jejich konečné technické parametry. V důsledku toho nelze objektivně vyhodnotit skutečnou výškovou	

Poř.č.	Připomínkové místo	Číslo jednací	Článek	AO	Připomínka	Vyhodnocení
					dominanci staveb v krajině, rozsah viditelnosti, intenzitu shadow flickeru, dosah nočního osvětlení ani reálné dopady na obytné prostředí a krajinný ráz. Bez znalosti konkrétního umístění staveb a jejich nadmořské výšky současně nelze objektivně posoudit skutečné horizontové působení větrných elektráren, rozsah jejich viditelnosti v širším území ani míru vizuální dominance v krajině. Dokumentace přitom pouze obecně pracuje s modelovým scénářem budoucí výstavby, aniž by vyhodnotila, jak mohou různé technické varianty zařízení ovlivnit intenzitu hluku, světelné rušení, amplitudovou modulaci hluku, shadow flicker nebo kvalitu života obyvatel. Bez znalosti konkrétních technických parametrů však nelze objektivně posoudit skutečný rozsah hlukové zátěže, reálnou viditelnost zařízení v krajině, intenzitu nočního světelného rušení, rozsah shadow flickeru, amplitudovou modulaci hluku ani skutečné dopady na obyvatelstvo a krajinný ráz. Studie Świdyńska et al. (2024) potvrzuje, že velikost rotorů a výška turbín zásadně ovlivňují vizuální dominanci staveb a subjektivní vnímání industrializace krajiny. Studie Blumendeller et al. (2021) současně potvrzuje, že amplitudová modulace hluku významně závisí na konkrétních technických parametrech zařízení a jejich rozmístění. Studie Haac et al. (2020) dále potvrzuje, že rozsah shadow flickeru, turbulence a vlivu turbulence v závětří (wake efektu) je silně závislý na výšce zařízení, délce rotorů a orientaci vůči obytné zástavbě. SEA však nezná konkrétní typy zařízení, skutečné nadmořské výšky jednotlivých větrných elektráren, konečné délky rotorů ani přesné odstupy od obytné zástavby, přesto vyvozuje závěry o přijatelnosti vlivů. Dokumentace tak neumožňuje objektivně posoudit skutečné dopady budoucí výstavby na krajinu, veřejné zdraví ani obytné prostředí. Dokumentace je proto v této části nepřezkoumatelná. Takový postup je v rozporu se směrnicí Evropského parlamentu a Rady 2001/42/ES, která požaduje objektivní a dostatečně konkrétní vyhodnocení významných vlivů koncepce na obyvatelstvo, krajinu a životní prostředí. Současně je návrh v rozporu s požadavkem přezkoumatelného odůvodnění opatření obecné povahy podle § 172 zákona č. 500/2004 Sb., správní řád. Návrh řešení: Požaduji doplnění konkrétních technických parametrů budoucích větrných elektráren, zejména jejich skutečných výšek, nadmořských výšek, parametrů rotorů, režimu nočního osvětlení a dalších provozních charakteristik nezbytných pro objektivní posouzení vlivů na krajinu, obyvatelstvo a veřejné zdraví. Současně požaduji doplnění konkrétního prostorového rozmístění zařízení a realistických modelů hlukových, vizuálních a světelných dopadů založených na konkrétních technických scénářích budoucí výstavby a vyhodnocení různých variant technického řešení. Pokud nebude možné uvedené nedostatky objektivně a přezkoumatelně odstranit, požaduji vypuštění akcelerační oblasti AOV47 – Bukovec a souvisejícího územního opatření z návrhu Změny č. 2 Územního rozvojového plánu ČR. Zdroje: ŚWIDYŃSKA, N. et al. Influence of Wind Turbines as Dominants in the Landscape [online]. Energies, 2024. Dostupné z: https://www.mdpi.com/1996-1073/17/3/640. [cit. 15. 5. 2026]. BLUMENDELLER, Markus et al. Amplitude modulation characteristics of wind turbine noise and their relevance for environmental noise assessment [online]. Applied Acoustics, 2021. Dostupné z: https://doi.org/10.1016/j.apacoust.2021.107991. [cit. 15. 5. 2026]. HAAC, Tuomas et al. Wind turbine wake effects and implications for environmental noise propagation [online]. Renewable Energy, 2020. Dostupné z: https://doi.org/10.1016/j.renene.2020.02.090. [cit. 15. 5. 2026]. EVROPSKÝ PARLAMENT A RADA EU. Směrnice 2001/42/ES o posuzování vlivů některých plánů a programů na životní prostředí [online]. Dostupné z: https://eur-lex.europa.eu/legal-content/CS/TXT/?uri=CELEX:32001L0042. [cit. 15. 5. 2026]. [250] ČESKÁ REPUBLIKA. Zákon č. 500/2004 Sb., správní řád [online]. Dostupné z: https://www.zakonyprolidi.cz/cs/2004-500. [cit. 16. 5. 2026]. **7.3.5 Absence modelu výstavby VTE** Současně dokumentace SEA ani UO neobsahuje žádný alespoň **obecný model způsob zakládání VTE vysoké 250m ani její celkové výstavby**, nezbytně nutný k posouzení jeho vlivu na předmět hodnocení SEA. Návrh řešení:	

Poř.č.	Připomínkové místo	Číslo jednací	Článek	AO	Připomínka	Vyhodnocení
					Požaduji doplnění konkrétních technických parametrů modelové výstavby budoucích větrných elektráren o výšce 250 m, a jejich doprovodných staveb zejména požadavky takové výstavby na spotřebu betonu, kvalitu komunikací a dimenze připojení VVN, atd. Pokud nebude možné uvedené nedostatky objektivně a přezkoumatelně odstranit, požaduji vypuštění akcelerační oblasti AOV47 – Bukovec a souvisejícího územního opatření z návrhu Změny č. 2 Územního rozvojového plánu ČR. **7.4 Nedostatečnost podmínek a zmírňujících opatření** **<u>7.4.1 Nedostatečně konkrétní a nevynutitelné zmírňující opatření</u>** Podmínky a opatření mají vůči ustanovením zákona o ochraně přírody **nespecifický charakter**, tj. nelze určit, vůči kterým chráněným zájmům jsou podmínky postaveny. **Podmínky reprodukují zákon**, což nemusí být nutně na škodu (zdůrazňovací charakter podmínky), ale jen v těch případech, v nichž není větší riziko poškození přírody a krajiny (např. podmínka umístění staveb 8 m od břehové hrany parafrázuje volně ust. § 49 odst. 2 vodního zákona), kácení dřevin v období vegetačního klidu (to je přece standard….). **Podmínky jsou schematické** – z celkem 281 podmínek ve 14 AO navrhovaných v Kraji Vysočina **je jen 31 specifických vzhledem k předmětům ochrany v širokém smyslu nebo konkrétním územním poměrům v AO**. Většina podmínek je určena obecně bez ohledu na poměry v konkrétní AO (odpuzovače pro ptáky, barvy nátěrů, náhrady poškozených biotopů, atd.) **Jde o nezmírňující a nefunkční podmínky – výška VTE 250 m nemá zmírňující charakter vůči vizuálnímu působení VTE**, jestliže nejvyšší vyráběné mají 285 m a zároveň nejsou rozdíly mezi viditelností větších výškových odstupů. **Jde o podmínky nesplnitelné – různé požadavky na vizuální bezkontaktnost s krajinnými dominantami, neumísťovat do míst interakční zeleně (když tato zabírá celou AO)**, omezování provozu v době orby a sklizně se nepotkává s realitou (tj. reálnými možnostmi přenosu informací, odstávka několik měsíců), apod. **Podmínky následných monitoringů, průzkumů a vyhodnocování, apod. jsou nefunkční – to by v kombinaci s mizernou přípravou vedlo ke značné nejistotě pro investory. Zastavovat či omezovat provoz takto nákladných staveb by vyvolával zbytečné soudní spory.** Podmínky mají obsah typově „ve svazcích" podle toho, které (ne)autorizované osoby se na vzniku návrhu územního opatření podílely, tj. nevychází se z potřeb ochrany v konkrétní AO. Tyto nesrovnalosti předkladatel neodstranil. Podmínky týkající se ZÚR jsou citovány účelově, tj. **nejsou uvedeny rozpory návrhů se ZÚR.** **Podmínky mají být realizovány jen v AO, což je zcela nedostatečné vzhledem k vizuálním vlivům VTE, k vlivům na VKP** (AO jsou velmi často na rozvodích, horních tocích, apod), hledání prostor pro náhradní biotopy, apod. **Podmínky jsou neurčité a dávají možnost úvahy investorovi!** – uvození typu „pokud možno", „přednostně", apod. **Lze tedy shrnout, že podmínky a omezující opatření nemohou plnit řádně své funkce, tj. zaručit, že jinak protiprávní činnost nebo stav budou vyváženy tak, že umístění i provoz záměrů zákonný limit nepřekročí.** Metodika MŽP (2025) současně uvádí, že podmínky a zmírňující opatření musí být stanoveny individuálně pro každou jednotlivou akcelerační oblast a musí vycházet z limitů využití území, druhu OZE a předpokládaných dopadů na životní prostředí a veřejné zdraví. Pokud navržená opatření působí převážně jako obecně použitelné soubory doporučení bez zřejmé vazby ke konkrétním zjištěním v území, nelze ověřit, zda skutečně reagují na identifikovaná rizika dané lokality. Metodický postup Ministerstva životního prostředí pro akcelerační oblasti (2025) současně požaduje stanovení podmínek a zmírňujících opatření specificky pro každou jednotlivou akcelerační oblast na základě vyhodnocení konkrétních druhů, biotopů a identifikovaných rizik. V případě AOV47 – Bukovec však část navržených opatření působí jako obecně použitelné soubory doporučení bez zjevné vazby na konkrétní charakteristiky území. Dokumentace tak neumožňuje ověřit, zda opatření skutečně reagují na identifikované problémy dané lokality. Metodické doporučení MŽP (2025) vyžaduje, aby podmínky a zmírňující opatření byly formulovány s ohledem na specifické charakteristiky jednotlivých akceleračních oblastí. Dokumentace AOV47 však převážně používá obecné typové podmínky (výškové limity, barevnost staveb, obecné technické požadavky), aniž by prokázala jejich přímou vazbu na konkrétní identifikovaná rizika území Bukovec.	

Poř.č.	Připomínkové místo	Číslo jednací	Článek	AO	Připomínka	Vyhodnocení
					Chybí vysvětlení, jak navržená opatření reagují na místní hydrogeologické, krajinné, biologické nebo sociální charakteristiky území. Metodika IAIA (2002) potvrzuje, že kvalitní SEA musí obsahovat jasně formulovaná, kontrolovatelná, odborně ověřitelná a prakticky realizovatelná opatření. Studie Cashmore et al. (2004) současně potvrzuje, že neurčitá a obecná zmírňující opatření (mitigací) významně snižují praktickou účinnost procesů SEA a EIA a často nevede k reálnému omezení dopadů projektů. SEA však nestanovuje konkrétní limity mnoha opatření, neobsahuje metodiky kontroly, neprokazuje reálnou vymahatelnost opatření a ponechává značnou část zmírňujících opatření až na budoucí projektovou dokumentaci. Manuál SEA Ministerstva životního prostředí (2025) současně požaduje individuální posouzení navržených opatření a ověření jejich dostatečnosti ve vztahu ke konkrétním identifikovaným vlivům. Dokumentace SEA však současně identifikuje přetrvávající biologická, krajinná a další rizika a zároveň dochází k závěru, že navržená opatření jsou dostatečná a další opatření nejsou potřebná. Není však zřejmé, podle jakého odborného postupu nebo kritérií byla tato dostatečnost ověřena. Výsledný závěr proto není metodicky reprodukovatelný ani přezkoumatelný. Takový postup je v rozporu se směrnicí Evropského parlamentu a Rady 2001/42/ES, s požadavkem přezkoumatelnosti opatření obecné povahy podle § 172 zákona č. 500/2004 Sb., správní řád, s principem prevence a se současnými metodickými požadavky SEA na kontrolovatelná a vyhodnotitelná zmírňující opatření. Dokumentace SEA je proto v této části nepřezkoumatelná. Návrh řešení: Požaduji doplnění konkrétních, jednoznačně kontrolovatelných a právně vymahatelných zmírňujících opatření, stanovení přesných limitů, metodik kontroly a odpovědnosti za plnění podmínek, doplnění závazných mechanismů ověřování účinnosti zmírňujících opatření a přepracování SEA tak, aby zásadní environmentální opatření nebyla odkládána až do navazujících řízení. Pokud nebude možné uvedené nedostatky objektivně a přezkoumatelně odstranit, požaduji vypuštění akcelerační oblasti AOV47 – Bukovec a souvisejícího územního opatření z návrhu Změny č. 2 Územního rozvojového plánu ČR. Zdroje: INTERNATIONAL ASSOCIATION FOR IMPACT ASSESSMENT (IAIA). Strategic Environmental Assessment Performance Criteria [online]. Fargo: IAIA, 2002. Dostupné z: https://www.iaia.org/uploads/pdf/SP1.pdf. [cit. 17. 5. 2026]. MINISTERSTVO ŽIVOTNÍHO PROSTŘEDÍ. Metodika ke stanovování podmínek a zmírňujících opatření v návrhu územního opatření podle zákona č. 249/2025 Sb., o urychlení využívání některých obnovitelných zdrojů energie [online]. Praha: Ministerstvo životního prostředí, 2025. Dostupné z: https://mzp.gov.cz/system/files/2025-12/OSDE-metodika_ke_stanoveni_podminek_a_zmirnujicich_opatreni-20251212.pdf. [cit. 22. 5. 2026]. MINISTERSTVO ŽIVOTNÍHO PROSTŘEDÍ. Postup posouzení návrhu akcelerační oblasti a tvorby podkladů pro návrh územního opatření pro akcelerační oblast ve vztahu k výskytu volně žijících živočichů, planě rostoucích rostlin a přírodních stanovišť [online]. Praha: Ministerstvo životního prostředí, 2025. Dostupné z: https://mzp.gov.cz/system/files/2025-09/OSDE_Postup_posouzeni_akceleracnich_oblasti-09062025.pdf. [cit. 22. 5. 2026]. MINISTERSTVO ŽIVOTNÍHO PROSTŘEDÍ. Metodické doporučení Ministerstva životního prostředí ke zpracování vyhodnocení vlivů na životní prostředí pro územní opatření dle § 8 odst. 2 zákona č. 249/2025 Sb., o urychlení využívání některých obnovitelných zdrojů energie [online]. Praha: Ministerstvo životního prostředí, 2025. Dostupné z: https://portal.cenia.cz/eiasea/dokumenty/dokumentSoubor/2245/Metodické%20doporučení%20MŽP%20ke%20zpracování%20vyhodnocení%20SEA%20pro%20ÚO_final_15_12_25_pro_zveřejnění_IS_SEA.pdf. [cit. 22. 5. 2026]. CASHMORE, Matthew et al. The interminable issue of effectiveness: substantive purposes, outcomes and research challenges in the advancement of environmental impact assessment theory [online]. Impact Assessment and Project Appraisal, 2004. Dostupné z: https://www.tandfonline.com/doi/abs/10.3152/147154604781765860. [cit. 17. 5. 2026]. MINISTERSTVO ŽIVOTNÍHO PROSTŘEDÍ. MANUÁL SEA – Vyhodnocení vlivů územně plánovací dokumentace na životní prostředí a další souvislosti [online]. Praha: MŽP, 2025. Dostupné z:	

Poř.č.	Připomínkové místo	Číslo jednací	Článek	AO	Připomínka	Vyhodnocení
					https://portal.cenia.cz/eiasea/dokumenty/dokumentSoubor/2244/Vyhodnocení%20vlivů%20ÚPD%20na%20%C5%BEivotní%20prostředí%20a%20dalších%20souvislosti.pdf. [cit. 16. 5. 2026]. EVROPSKÝ PARLAMENT A RADA EU. Směrnice 2001/42/ES o posuzování vlivů některých plánů a programů na životní prostředí [online]. Dostupné z: https://eur-lex.europa.eu/legal-content/CS/TXT/?uri=CELEX%3A32001L0042. [cit. 17. 5. 2026]. **7.4.2 Absence metodiky hodnocení účinnosti mitigací a nepřezkoumatelnost bodového systému** Dokumentace používá bodové hodnocení vlivů ve formě klasifikace „-1 / 0 / +1", aniž by byla doložena metodika tohoto hodnocení, jeho kritéria, prahové hodnoty nebo způsob převodu odborných zjištění do výsledné klasifikace. Není zřejmé, zda jde o standardizovaný systém podle metodiky Ministerstva životního prostředí, autorizované SEA metodiky nebo pouze interní expertní odhad zpracovatele. Současně dokumentace nevysvětluje, co konkrétně znamená „mírně negativní" vliv, jaký je rozdíl mezi hodnotami „0" a „-1", jaké indikátory byly použity, jak byla určována významnost vlivů, ani jak byla zajištěna reprodukovatelnost hodnocení. SEA přitom současně tvrdí, že navržená zmírňující opatření jsou „dostatečná", aniž by bylo možné objektivně ověřit, podle jaké metodiky byla tato dostatečnost vyhodnocena. **Dokumentace neumožňuje ověřit, jakým způsobem byla stanovena účinnost jednotlivých opatření a jak byly jejich účinky převedeny do výsledného hodnocení.** Není zřejmé, podle jakých kritérií bylo určeno, že konkrétní opatření povede ke snížení nebo odstranění identifikovaných rizik. Dokumentace tak předpokládá účinnost opatření, aniž by předložila mechanismus, kterým má být této účinnosti dosaženo. Výsledný závěr proto není přezkoumatelný. **Manuál SEA Ministerstva životního prostředí (2025) současně požaduje doložení vazby mezi identifikovaným problémem, navrženým opatřením a jeho promítnutím do výsledné podoby návrhu. Z dokumentace však není zřejmé, jakým způsobem byly jednotlivé identifikované vlivy převedeny do konkrétních zmírňujících opatření ani jak byla následně posouzena jejich účinnost. Chybí tak transparentní návaznost mezi identifikací problému, návrhem opatření a výsledným závěrem o přijatelnosti.** **Metodika MŽP (2025) současně uvádí, že podmínky a zmírňující opatření musí být založeny na konkrétních podkladech, údajích o území a zjištěních SEA. Dokumentace však neumožňuje ověřit návaznost mezi identifikovaným problémem, navrženým opatřením a závěrem o jeho účinnosti. Není tedy zřejmé, jak byla účinnost jednotlivých opatření odborně ověřena.** Metodické doporučení MŽP (2025) předpokládá aktivní promítnutí výsledků SEA do konkrétních podmínek územního opatření. Dokumentace však u řady složek životního prostředí opakovaně konstatuje „bez dalšího návrhu dle SEA", aniž vysvětluje, jak byla ověřena dostatečnost již navržených opatření. Chybí metodika hodnocení účinnosti navržených mitigací a kritéria, podle nichž bylo rozhodnuto, že další opatření nejsou potřebná. Některá opatření deklarují zmírnění vlivů, aniž by bylo zřejmé, jak mají identifikovaný problém skutečně odstranit. Samotné stanovení technických parametrů nebo obecných omezení nemusí automaticky znamenat snížení vlivu na chráněné zájmy, pokud není prokázán mechanismus jejich působení. **Metodické materiály MŽP a MMR pro SEA (2015) přitom vyžadují transparentní, přezkoumatelné a metodicky doložené hodnocení vlivů včetně návrhu ukazatelů sledování vlivů a objektivního vyhodnocení významnosti dopadů.** Takový postup je v rozporu se zákonem č. 100/2001 Sb., o posuzování vlivů na životní prostředí, se směrnicí 2001/42/ES, s požadavkem transparentnosti a přezkoumatelnosti SEA, s metodickými doporučeními MŽP a MMR pro SEA (2015) a s principem právní jistoty. Dokumentace SEA je proto v této části nepřezkoumatelná. Návrh řešení: Požaduji doplnění kompletní metodiky bodového hodnocení vlivů, definice použitých klasifikačních stupňů, prahových hodnot a indikátorů významnosti, doložení metodiky převodu odborných závěrů do výsledného hodnocení a doplnění transparentního systému vyhodnocování účinnosti mitigací. Pokud nebude možné uvedené nedostatky objektivně a přezkoumatelně odstranit, požaduji vypuštění akcelerační oblasti AOV47 – Bukovec a souvisejícího územního opatření z návrhu Změny č. 2 Územního rozvojového plánu ČR. Zdroje:	

Poř.č.	Připomínkové místo	Číslo jednací	Článek	AO	Připomínka	Vyhodnocení
					MINISTERSTVO ŽIVOTNÍHO PROSTŘEDÍ; MINISTERSTVO PRO MÍSTNÍ ROZVOJ. SEA – metodická doporučení pro vyhodnocení vlivů územně plánovací dokumentace na životní prostředí [online]. Praha: MŽP a MMR, 2015. Dostupné z: https://portal.cenia.cz/eiasea/dokumenty/sea_metodicka_doporuceni. [cit. 17. 5. 2026]. MINISTERSTVO ŽIVOTNÍHO PROSTŘEDÍ. MANUÁL SEA – Vyhodnocení vlivů územně plánovací dokumentace na životní prostředí a další souvislosti [online]. Praha: MŽP, 2025. Dostupné z: https://portal.cenia.cz/eiasea/dokumenty/dokumentSoubor/2244/Vyhodnocení%20vlivů%20ÚPD%20na%20%C5%BEivotní%20prostředí%20a%20dalších%20souvislosti.pdf. [cit. 16. 5. 2026]. MINISTERSTVO ŽIVOTNÍHO PROSTŘEDÍ. Metodika ke stanovování podmínek a zmírňujících opatření v návrhu územního opatření podle zákona č. 249/2025 Sb., o urychlení využívání některých obnovitelných zdrojů energie [online]. Praha: Ministerstvo životního prostředí, 2025. Dostupné z: https://mzp.gov.cz/system/files/2025-12/OSDE-metodika_ke_stanoveni_podminek_a_zmirnujicich_opatreni-20251212.pdf. [cit. 22. 5. 2026]. MINISTERSTVO ŽIVOTNÍHO PROSTŘEDÍ. Metodické doporučení Ministerstva životního prostředí ke zpracování vyhodnocení vlivů na životní prostředí pro územní opatření dle § 8 odst. 2 zákona č. 249/2025 Sb., o urychlení využívání některých obnovitelných zdrojů energie [online]. Praha: Ministerstvo životního prostředí, 2025. Dostupné z: https://portal.cenia.cz/eiasea/dokumenty/dokumentSoubor/2245/Metodické%20doporučení%20MŽP%20ke%20zpracování%20vyhodnocení%20SEA%20pro%20ÚO_final_15_12_25_pro_zveřejnění_IS_SEA.pdf. [cit. 22. 5. 2026]. ČESKÁ REPUBLIKA. Zákon č. 100/2001 Sb., o posuzování vlivů na životní prostředí [online]. Dostupné z: https://www.zakonyprolidi.cz/cs/2001-100. [cit. 17. 5. 2026]. EVROPSKÝ PARLAMENT A RADA EU. Směrnice 2001/42/ES o posuzování vlivů některých plánů a programů na životní prostředí [online]. Dostupné z: https://eur-lex.europa.eu/legal-content/CS/TXT/?uri=CELEX%3A32001L0042. [cit. 17. 5. 2026]. **<u>7.4.3 Nedostatečně prokázaná účinnost opatření pro ochranu biodiverzity</u>** Dokumentace SEA předpokládá, že negativní dopady na biodiverzitu budou dostatečně zmírněny pomocí standardních opatření, avšak neprokazuje jejich skutečnou účinnost v podmínkách konkrétního území. Návrh akcelerační oblasti AOV47 – Bukovec je proto v rozporu s principem prevence a požadavkem objektivního vyhodnocení biologických rizik. **Navržená biologická opatření nepředstavují skutečný mechanismus odstranění identifikovaných vlivů, ale pouze obecné deklarace nebo reprodukci již existujících zákonných povinností. Opatření mají převážně obecný charakter a neprokazují vztah ke konkrétním biologickým poměrům území. Použití stejných typů opatření napříč různými akceleračními oblastmi vytváří pochybnosti, zda vycházejí z potřeb konkrétní lokality nebo pouze z univerzálního metodického schématu. Některá opatření předpokládají podmínky, jejichž reálné splnění nemusí být technicky nebo provozně možné. Pokud není doložena reálná proveditelnost opatření, nelze současně předpokládat jejich účinnost.** Studie Thaxter et al. (2017) potvrzuje, že mortalita ptáků a netopýrů závisí na celé řadě druhově specifických a prostorových faktorů a že přesná predikce skutečných dopadů bývá velmi obtížná. Studie May et al. (2020) dále potvrzuje, že i u slibných mitigací zůstává účinnost silně závislá na konkrétní lokalitě, druhovém složení a dlouhodobém monitoringu. Studie Arnett et al. (2005) současně potvrzuje, že mortalita netopýrů zůstává významným problémem i při aplikaci standardních zmírňujících opatření. SEA však neprokazuje účinnost opatření v konkrétních podmínkách území, neobsahuje detailní systém adaptivního managementu, nehodnotí scénáře selhání mitigací, neřeší dostatečně kumulativní mortalitu ani neprokazuje dlouhodobou stabilitu ochranných opatření. Metodický postup MŽP (2025) pro akcelerační oblasti současně požaduje hodnocení významnosti biologických dopadů na základě citlivosti druhů, významnosti jejich výskytu, intenzity ovlivnění, pravděpodobnosti vzniku, vratnosti a délky trvání dopadů. Dokumentace však neumožňuje ověřit, zda byly tyto parametry u jednotlivých druhů skutečně vyhodnoceny a jak byly převedeny do závěru o dostatečnosti navržených opatření. Dokumentace proto není v souladu se současnými vědeckými poznatky o nejistotách mitigace biologických dopadů větrných elektráren. Takový postup je v rozporu s principem prevence a předběžné opatrnosti, se směrnicí 2001/42/ES, se zákonem č. 114/1992 Sb., o ochraně přírody a krajiny a se současnými vědeckými poznatky o ochraně biodiverzity při rozvoji větrné energetiky.	

Poř.č.	Připomínkové místo	Číslo jednací	Článek	AO	Připomínka	Vyhodnocení
					Dokumentace SEA je proto v této části nepřezkoumatelná. Návrh řešení: Požaduji doplnění detailního vyhodnocení účinnosti biologických mitigací v konkrétních podmínkách území, zpracování adaptivního managementu pro ochranu ptáků a netopýrů, vyhodnocení scénářů selhání zmírňujících opatření a doplnění dlouhodobého monitoringu kumulativní mortality a populačních dopadů chráněných druhů. Pokud nebude možné uvedené nedostatky objektivně a přezkoumatelně odstranit, požaduji vypuštění akcelerační oblasti AOV47 – Bukovec a souvisejícího územního opatření z návrhu Změny rozvojového plánu ČR. Zdroje: THAXTER, C. B. et al. Bird and bat species' global vulnerability to collision mortality at wind farms revealed through a trait-based assessment [online]. Proceedings of the Royal Society B, 2017. Dostupné z: https://royalsocietypublishing.org/doi/10.1098/rspb.2017.0829. [cit. 17. 5. 2026]. MAY, Roel et al. Paint it black: Efficacy of increased wind turbine rotor blade visibility to reduce avian fatalities [online]. Ecology and Evolution, 2020. Dostupné z: https://onlinelibrary.wiley.com/doi/10.1002/ece3.6592. [cit. 17. 5. 2026]. ARNETT, Edward B. et al. Relationships between bats and wind turbines in Pennsylvania and West Virginia [online]. Bat Conservation International, 2005. Dostupné z: https://digitalcommons.unl.edu/cgi/viewcontent.cgi?article=1009&context=bioscifacpub. [cit. 17. 5. 2026]. EVROPSKÝ PARLAMENT A RADA EU. Směrnice 2001/42/ES o posuzování vlivů některých plánů a programů na životní prostředí [online]. Dostupné z: https://eur-lex.europa.eu/legal-content/CS/TXT/?uri=CELEX%3A32001L0042. [cit. 17. 5. 2026]. MINISTERSTVO ŽIVOTNÍHO PROSTŘEDÍ. Postup posouzení návrhu akcelerační oblasti a tvorby podkladů pro návrh územního opatření pro akcelerační oblast ve vztahu k výskytu volně žijících živočichů, plané rostoucích rostlin a přírodních stanovišť [online]. Praha: Ministerstvo životního prostředí, 2025. Dostupné z: https://mzp.gov.cz/system/files/2025-09/OSDE_Postup_posouzeni_akceleracnich_oblasti-09062025.pdf. [cit. 22. 5. 2026]. ČESKÁ REPUBLIKA. Zákon č. 114/1992 Sb., o ochraně přírody a krajiny [online]. Dostupné z: https://www.zakonyprolidi.cz/cs/1992-114. [cit. 17. 5. 2026]. **7.4.4 Nedostatečnost monitoringu a absence adaptivního managementu** Dokumentace SEA předpokládá budoucí monitoring dopadů, avšak neobsahuje detailní systém dlouhodobého adaptivního managementu ani jasně definované mechanismy reakce na zjištěné negativní vlivy. Návrh akcelerační oblasti AOV47 – Bukovec je proto v rozporu se současnými principy adaptivního environmentálního managementu. **Monitoring nepředstavuje zmírňující opatření, ale pouze nástroj následného ověřování stavu. Pokud dokumentace řeší nejistoty prostřednictvím budoucích průzkumů, sledování a následného vyhodnocování, přenáší fakticky řešení problému do budoucnosti namísto jeho současného posouzení. Monitoring nemůže nahrazovat princip předběžné opatrnosti.** **Rozsáhlé využívání následných monitoringů může vytvářet stav dlouhodobé nejistoty, protože skutečný rozsah omezení provozu nebo dodatečných opatření není znám v okamžiku schvalování návrhu. Dokumentace tak nepředkládá stabilní a předvídatelný mechanismus ochrany identifikovaných zájmů.** Studie Canter a Ross (2010) potvrzuje, že monitoring bez předem definovaných adaptačních mechanismů často nevede k reálnému omezení dopadů. Studie Arts et al. (2001) dále potvrzuje, že samotný monitoring není dostačující, pokud nejsou předem definovány spouštěcí limity, korekční opatření, povinnost úpravy provozu a mechanismy zastavení činnosti při překročení limitů. Metodika OECD (2008) současně potvrzuje, že účinný adaptivní management musí pracovat s průběžným vyhodnocováním dopadů a možností změny opatření podle nových poznatků. Metodické podklady MŽP a MMR pro SEA (2015) současně výslovně požadují návrh ukazatelů pro sledování vlivů a systém průběžného vyhodnocování dopadů koncepce. SEA však nestanovuje jasné adaptační mechanismy, neobsahuje konkrétní spouštěcí limity, neřeší scénáře neúspěšných zmírňujících opatření, nepředpokládá možnost omezení nebo zastavení provozu při významných dopadech ani neobsahuje závazný systém reakce na negativní vývoj stavu území. Dokumentace proto neodpovídá současným principům adaptivního environmentálního managementu.	

Poř.č.	Připomínkové místo	Číslo jednací	Článek	AO	Připomínka	Vyhodnocení
					Takový postup je v rozporu se směrnicí 2001/42/ES, se zákonem č. 100/2001 Sb., o posuzování vlivů na životní prostředí, s metodickými doporučeními MŽP a MMR pro SEA (2015), s principem prevence a předběžné opatrnosti, a se současnými odbornými standardy adaptivního environmentálního managementu. Dokumentace SEA je proto v této části nepřezkoumatelná. Návrh řešení: Požaduji doplnění detailního systému dlouhodobého adaptivního managementu, stanovení konkrétních spouštěcích limitů a korekčních opatření, doplnění mechanismů omezení nebo zastavení provozu při překročení limitů a zpracování závazného systému průběžného vyhodnocování účinnosti mitigací a reakce na nově zjištěné environmentální dopady. Pokud nebude možné uvedené nedostatky objektivně a přezkoumatelně odstranit, požaduji vypuštění akcelerační oblasti AOV47 – Bukovec a souvisejícího územního opatření z návrhu Změny č. 2 Územního rozvojového plánu ČR. Zdroje: CANTER, Larry; ROSS, Bill. State of practice of cumulative effects assessment and management: the good, the bad and the ugly [online]. Impact Assessment and Project Appraisal, 2010. Dostupné z: https://www.tandfonline.com/doi/abs/10.3152/146155110X12838715793200. [cit. 17. 5. 2026]. ARTS, Jos et al. Environmental Impact Assessment Follow-up: Good Practice and Future Directions [online]. Impact Assessment and Project Appraisal, 2001. Dostupné z: https://www.tandfonline.com/doi/abs/10.3152/147154601781767014. [cit. 17. 5. 2026]. OECD. Strategic Environmental Assessment and Adaptation to Climate Change [online]. 2008. Dostupné z: https://www.oecd.org/environment/environment-development/42344381.pdf. [cit. 17. 5. 2026]. MINISTERSTVO ŽIVOTNÍHO PROSTŘEDÍ; MINISTERSTVO PRO MÍSTNÍ ROZVOJ. SEA – metodická doporučení pro vyhodnocení vlivů územně plánovací dokumentace na životní prostředí [online]. Praha: MŽP a MMR, 2015. Dostupné z: https://portal.cenia.cz/eiasea/dokumenty/sea_metodicka_doporuceni. [cit. 17. 5. 2026]. EVROPSKÝ PARLAMENT A RADA EU. Směrnice 2001/42/ES o posuzování vlivů některých plánů a programů na životní prostředí [online]. Dostupné z: https://eur-lex.europa.eu/legal-content/CS/TXT/?uri=CELEX%3A32001L0042. [cit. 17. 5. 2026]. ČESKÁ REPUBLIKA. Zákon č. 100/2001 Sb., o posuzování vlivů na životní prostředí a o změně některých souvisejících zákonů (zákon o posuzování vlivů na životní prostředí) [online]. Dostupné z: https://www.zakonyprolidi.cz/cs/2001-100. [cit. 17. 5. 2026]. **7.5 Vnitřní rozpory v hodnocení kumulativních a synergických vlivů a nedostatečnost monitoringu** **<u>7.5.1 Vnitřní rozpor mezi identifikovanými riziky a závěrem o přijatelnosti</u>** a) Vyhodnocení vlivů na udržitelný rozvoj území (SEA) v části věnované kumulativním a synergickým vlivům uvádí, že v území *„nebyly identifikovány žádné potenciální kumulativní ani synergické vlivy"*, současně však výslovně připouští kumulaci s dalšími navrhovanými akceleračními oblastmi na Táborsku a Pelhřimovsku. Dokumentace dále uvádí předpoklad kumulace vlivů na krajinný ráz a vizuální charakteristiky území, který následně hodnotí jako mírně negativní (-1) při dlouhodobém a trvalém působení. Dokumentace současně navrhuje zmírňující opatření, zejména omezení výšky větrných elektráren a podmínky pro vedlejší stavby, a uzavírá, že tato opatření jsou „dostatečná" a „adekvátní". b) Pořizovatel sám připouští existenci kumulativních vlivů, dlouhodobých změn krajinného rázu a souběhu dalších akceleračních oblastí. Dokumentace však neobsahuje: ➢ objektivní kritéria přijatelnosti kumulativních vlivů, ➢ stanovení limitů únosného zatížení území, ➢ metodiku převodu identifikovaných rizik do výsledného bodového hodnocení, ➢ regionální model souběhu více akceleračních oblastí, ➢ odborné zdůvodnění, proč byly identifikované střety hodnoceny jako přijatelné. Dokumentace tak identifikuje existenci rizik, avšak neprokazuje logický postup, kterým bylo dosaženo výsledného závěru.	

Poř.č.	Připomínkové místo	Číslo jednací	Článek	AO	Připomínka	Vyhodnocení
					Manuál SEA Ministerstva životního prostředí (2025) vyžaduje, aby mezi identifikovanými vlivy, navrženými opatřeními a výsledným závěrem existovala transparentní a přezkoumatelná logická návaznost. Dokumentace však současně připouští existenci přetrvávajících negativních vlivů, navrhuje opatření k jejich omezení a současně bez dalšího metodického zdůvodnění dochází k závěru o přijatelnosti návrhu. Není proto zřejmé, jakým způsobem byl z identifikovaných rizik odvozen výsledný závěr. Metodický postup MŽP (2025) pro akcelerační oblasti současně předpokládá přehledné propojení identifikovaných dopadů s jejich významností a se závěrečným vyhodnocením území. Dokumentace AOV47 – Bukovec však neumožňuje ověřit, jakým způsobem byly identifikované biologické a krajinné střety převedeny do výsledného závěru o přijatelnosti návrhu. Metodika MŽP (2025) současně předpokládá, že předpokládané dopady budou určeny na základě údajů o území a výsledků SEA a následně převedeny do konkrétních podmínek a zmírňujících opatření. Z dokumentace však není zřejmé, jakým způsobem byla identifikovaná rizika převedena do výsledného závěru o přijatelnosti návrhu. Metodické doporučení MŽP (2025) požaduje jednotný a přezkoumatelný postup vyhodnocení SEA založený na logicky konzistentním hodnocení identifikovaných vlivů a na řádném promítnutí výsledků posouzení do závěrů dokumentace. Současně předpokládá, že SEA bude plnit preventivní funkci a umožní jednoznačně ověřit, z jakých odborných podkladů a úvah jednotlivé závěry vycházejí. Posouzení proto neumožňuje objektivně ověřit správnost výsledného hodnocení. c) Pořizovatel sám uvádí, že nebyly identifikovány kumulativní ani synergické vlivy. Současně však výslovně připouští kumulaci s dalšími navrhovanými akceleračními oblastmi a připouští dlouhodobé negativní vlivy na krajinný ráz. Obě tvrzení nemohou současně obstát. Pokud kumulativní a synergické vlivy neexistují, není důvod současně připouštět jejich existenci a navrhovat zmírňující opatření. Pokud kumulativní a synergické vlivy existují, musí být jejich rozsah objektivně vyhodnocen. Z uvedeného plynou pouze dvě možnosti: 1. kumulativní a synergické vlivy existují a dokumentace jejich rozsah nehodnotí, 2. kumulativní a synergické vlivy neexistují, avšak dokumentace bez věcného podkladu připouští jejich existenci. V obou případech vzniká vnitřní rozpor mezi identifikací rizik a výsledným závěrem o přijatelnosti návrhu. d) Směrnice Evropského parlamentu a Rady 2001/42/ES vyžaduje identifikaci, popis a vyhodnocení pravděpodobných významných vlivů návrhu, včetně dlouhodobých, kumulativních a synergických účinků. Zákon č. 100/2001 Sb., o posuzování vlivů na životní prostředí, současně vyžaduje vyhodnocení významných přímých i nepřímých dopadů koncepce a jejich vzájemných souvislostí. Česká metodická praxe SEA vychází z požadavku, aby mezi identifikovanými vlivy, mírou nejistoty a výsledným závěrem existovala transparentní a přezkoumatelná logická návaznost. V případě identifikace významných nejistot nebo možných kumulativních vlivů musí být zřejmé, jakým způsobem byly tyto skutečnosti vyhodnoceny a na základě jakých kritérií bylo dosaženo závěru o přijatelnosti návrhu. Z uvedeného plyne požadavek, aby identifikovaná rizika byla propojena s jasnými kritérii přijatelnosti a aby výsledný závěr vycházel z objektivně ověřitelného metodického postupu. Dokumentace však neprokazuje, jakým způsobem byl z identifikovaných dlouhodobých a kumulativních rizik odvozen závěr o přijatelnosti návrhu, ani neobsahuje kritéria umožňující přezkoumat správnost tohoto postupu. Tím není splněn požadavek úplného, preventivního a přezkoumatelného posouzení vlivů návrhu. e) Dokumentace současně připouští existenci kumulativních a synergických vlivů a současně dochází k závěru o jejich přijatelnosti bez transparentního metodického zdůvodnění. Výsledkem je vnitřní logický rozpor mezi identifikací rizik a výsledným hodnocením. Tato skutečnost představuje samostatně postačující věcný důvod pro zpochybnění přezkoumatelnosti dokumentace. Návrh řešení: Požaduji doplnění vyhodnocení SEA tak, aby obsahovalo jednoznačné, objektivní a přezkoumatelné vyhodnocení kumulativních a synergických vlivů, včetně odstranění rozporu mezi tvrzením o jejich neexistenci a současným připouštěním jejich výskytu. Současně požaduji doplnění transparentní metodiky hodnocení, stanovení kritérií přijatelnosti a zdůvodnění, jakým způsobem byly identifikované vlivy a rizika převedeny do výsledného závěru o přijatelnosti návrhu.	

Poř.č.	Připomínkové místo	Číslo jednací	Článek	AO	Připomínka	Vyhodnocení
					Současně požaduji objektivní a přezkoumatelné doložení, že identifikované kumulativní a synergické vlivy nepředstavují významný negativní dopad na životní prostředí a že navržená zmírňující opatření jsou skutečně dostatečná k jejich omezení. Pokud nebude možné uvedené nedostatky objektivně odstranit a přezkoumatelným způsobem odůvodnit závěr o přijatelnosti návrhu, požaduji vypuštění akcelerační oblasti AOV47 – Bukovec a souvisejícího územního opatření z návrhu Změny č. 2 Územního rozvojového plánu ČR. Zdroje: MINISTERSTVO ŽIVOTNÍHO PROSTŘEDÍ. MANUÁL SEA – Vyhodnocení vlivů územně plánovací dokumentace na životní prostředí a další souvislosti [online]. Praha: MŽP, 2025. Dostupné z: https://portal.cenia.cz/eiasea/dokumenty/dokumentSoubor/2244/Vyhodnocení%20vlivů%20ÚPD%20na%20%C5%BEivotní%20prostředí%20a%20dalších%20souvislosti.pdf. [cit. 16. 5. 2026]. MINISTERSTVO ŽIVOTNÍHO PROSTŘEDÍ. Postup posouzení návrhu akcelerační oblasti a tvorby podkladů pro návrh územního opatření pro akcelerační oblast ve vztahu k výskytu volně žijících živočichů, plané rostoucích rostlin a přírodních stanovišť [online]. Praha: Ministerstvo životního prostředí, 2025. Dostupné z: https://mzp.gov.cz/system/files/2025-09/OSDE_Postup_posouzeni_akceleracnich_oblasti-09062025.pdf. [cit. 22. 5. 2026]. MINISTERSTVO ŽIVOTNÍHO PROSTŘEDÍ. Metodika ke stanovování podmínek a zmírňujících opatření v návrhu územního opatření podle zákona č. 249/2025 Sb., o urychlení využívání některých obnovitelných zdrojů energie [online]. Praha: Ministerstvo životního prostředí, 2025. Dostupné z: https://mzp.gov.cz/system/files/2025-12/OSDE-metodika_ke_stanoveni_podminek_a_zmirnujicich_opatreni-20251212.pdf. [cit. 22. 5. 2026]. MINISTERSTVO ŽIVOTNÍHO PROSTŘEDÍ. Metodické doporučení Ministerstva životního prostředí ke zpracování vyhodnocení vlivů na životní prostředí pro územní opatření dle § 8 odst. 2 zákona č. 249/2025 Sb., o urychlení využívání některých obnovitelných zdrojů energie [online]. Praha: Ministerstvo životního prostředí, 2025. Dostupné z: https://portal.cenia.cz/eiasea/dokumenty/dokumentSoubor/2245/Metodické%20doporučení%20MŽP%20ke%20zpracování%20vyhodnocení%20SEA%20pro%20ÚO_final_15_12_25_pro_zveřejnění_IS_SEA.pdf. [cit. 22. 5. 2026]. **<u>7.5.2 Nedostatečné hodnocení kumulativních a synergických vlivů</u>** a) Vyhodnocení SEA v části věnované kumulativním a synergickým vlivům uvádí, že v zájmovém území a jeho nejbližším okolí nebyly identifikovány relevantní záměry vyvolávající významné kumulativní nebo synergické účinky. Současně však dokumentace výslovně uvádí kumulaci s dalšími navrhovanými akceleračními oblastmi na Táborsku a Pelhřimovsku a připouští mírně negativní kumulativní vliv na krajinný ráz a vizuální charakteristiky území. Dokumentace současně omezuje hodnocení převážně na území akcelerační oblasti a její nejbližší okolí. Dokumentace současně připouští existenci souvisejících infrastrukturních zásahů, avšak neobsahuje jejich prostorové vymezení. Hodnocení kumulativních účinků tak probíhá bez znalosti části zdrojů těchto vlivů. b) Pořizovatel sám připouští možnost souběhu více akceleračních oblastí a možnost vzniku kumulativních vlivů. Dokumentace však neobsahuje: ➢ regionální model kumulativních vlivů více akceleračních oblastí, ➢ vyhodnocení souběhu AOV47 s dalšími navrhovanými akceleračními oblastmi, ➢ model koncentrace technických dominant v širším území, ➢ hodnocení postupného nárůstu technické infrastruktury, ➢ vyhodnocení synergického působení krajinných, biologických, hlukových a prostorových vlivů, ➢ posouzení dlouhodobé transformace krajiny v regionálním měřítku. Dokumentace tak hodnotí jednotlivé vlivy převážně samostatně, nikoliv jejich společné a dlouhodobé působení.	

Poř.č.	Připomínkové místo	Číslo jednací	Článek	AO	Připomínka	Vyhodnocení
					Metodika MŽP (2025) současně výslovně uvádí, že posouzení se nevztahuje pouze na samotné výrobny energie, ale také na související technickou a dopravní infrastrukturu, připojení k síti, zařízení pro ukládání energie a opatření sloužící ke zmírnění dopadů. Posouzení kumulativních a synergických vlivů proto nemůže být omezeno pouze na samotné větrné elektrárny, ale musí zahrnovat také související infrastrukturu a její dopady. Posouzení současně neobsahuje žádné objektivní kritérium určující okamžik, kdy souběh více vlivů překračuje únosnou míru zatížení území. c) Pořizovatel sám uvádí, že nebyly identifikovány významné kumulativní nebo synergické vlivy. Současně však výslovně připouští souběh více akceleračních oblastí a vznik kumulativních dopadů na krajinný ráz. Obě tvrzení nemohou současně obstát. Pokud souběh více akceleračních oblastí nepředstavuje významný kumulativní vliv, musí dokumentace doložit metodiku, která takový závěr umožňuje objektivně ověřit. Pokud souběh více akceleračních oblastí významný kumulativní vliv představuje, musí být jeho rozsah vyhodnocen v regionálním měřítku. Z uvedeného plynou pouze dvě možnosti: 1. kumulativní a synergické vlivy v širším území existují a dokumentace jejich rozsah nehodnotí, 2. kumulativní a synergické vlivy v širším území neexistují, avšak dokumentace bez odborného podkladu připouští jejich existenci. V obou případech vzniká vnitřní rozpor mezi rozsahem identifikovaných rizik a rozsahem jejich vyhodnocení. d) Právní důsledky Směrnice Evropského parlamentu a Rady 2001/42/ES vyžaduje posouzení pravděpodobných významných účinků návrhu, včetně kumulativních, synergických a dlouhodobých vlivů. Zákon č. 100/2001 Sb., o posuzování vlivů na životní prostředí, současně vyžaduje vyhodnocení významných přímých i nepřímých vlivů koncepce a jejich vzájemného působení. Česká metodická praxe SEA vychází z požadavku, aby kumulativní a synergické vlivy nebyly hodnoceny pouze jako izolované dílčí účinky jednotlivých záměrů, ale aby byly posuzovány v širších prostorových a časových souvislostech. V případech souběhu více infrastrukturních zásahů je nezbytné vyhodnotit jejich společné působení a dlouhodobé důsledky pro dotčené území. Z uvedeného plyne požadavek hodnotit nejen jednotlivé vlivy samostatně, ale také jejich souběžné a dlouhodobé působení v regionálním kontextu. Dokumentace však neobsahuje regionální model kumulativních a synergických vlivů, nehodnotí souběh více akceleračních oblastí ani neumožňuje objektivně ověřit skutečný rozsah dlouhodobého zatížení území. Tím není splněn požadavek úplného, preventivního a přezkoumatelného posouzení vlivů návrhu. e) Dokumentace připouští možnost kumulace více akceleračních oblastí, avšak neobsahuje regionální model umožňující objektivní posouzení jejich společného působení. Výsledkem je neúplné vyhodnocení kumulativních a synergických vlivů a absence přezkoumatelného posouzení dlouhodobého zatížení území. Tato skutečnost představuje samostatně postačující věcný důvod pro zpochybnění přezkoumatelnosti dokumentace. Návrh řešení: Požaduji doplnění vyhodnocení SEA tak, aby obsahovalo objektivní, úplné a přezkoumatelné vyhodnocení kumulativních a synergických vlivů v širších prostorových a časových souvislostech, včetně regionálního posouzení souběhu akcelerační oblasti AOV47 – Bukovec s dalšími navrhovanými akceleračními oblastmi a související technickou a dopravní infrastrukturou. Současně požaduji doplnění transparentní metodiky hodnocení, kritérií významnosti a posouzení dlouhodobého společného působení jednotlivých vlivů. Současně požaduji objektivní a přezkoumatelné doložení, že souběh více akceleračních oblastí a souvisejících infrastrukturních zásahů nepředstavuje významné negativní kumulativní a synergické dopady na životní prostředí a další chráněné zájmy. Pokud nebude možné uvedené nedostatky objektivně odstranit a doložit skutečný rozsah kumulativního zatížení území, požaduji vypuštění akcelerační oblasti AOV47 – Bukovec a souvisejícího územního opatření z návrhu Změny č. 2 Územního rozvojového plánu ČR. Zdroje	

Poř.č.	Připomínkové místo	Číslo jednací	Článek	AO	Připomínka	Vyhodnocení
					MINISTERSTVO ŽIVOTNÍHO PROSTŘEDÍ. Metodika ke stanovování podmínek a zmírňujících opatření v návrhu územního opatření podle zákona č. 249/2025 Sb., o urychlení využívání některých obnovitelných zdrojů energie [online]. Praha: Ministerstvo životního prostředí, 2025. Dostupné z: https://mzp.gov.cz/system/files/2025-12/OSDE-metodika_ke_stanoveni_podminek_a_zmirnujicich_opatreni-20251212.pdf. [cit. 22. 5. 2026]. **7.5.3 Absence hodnocení dlouhodobého vývoje území** a) Identifikace tvrzení dokumentace **Dokumentace SEA připouští dlouhodobé a trvalé působení navrhovaných větrných elektráren na krajinný ráz a současně připouští možnost kumulace vlivů s dalšími navrhovanými akceleračními oblastmi v širším území. Výsledné hodnocení však uzavírá jako mírně negativní (-1) bez podrobnějšího modelování budoucího vývoje území.** **Dokumentace současně pracuje pouze s jedním výsledným stavem návrhu a neobsahuje variantní scénáře dalšího vývoje území.** b) Pořizovatel sám připouští existenci dlouhodobých a kumulativních vlivů. Dokumentace však neobsahuje: ➢ scénáře různých intenzit budoucího rozvoje, ➢ model postupné koncentrace technické infrastruktury, ➢ scénáře souběžného rozvoje více akceleračních oblastí, ➢ vyhodnocení dlouhodobé transformace krajiny, ➢ model vývoje únosnosti území v čase, ➢ hodnocení budoucího regionálního zatížení krajiny a obytného prostředí. Dokumentace tak hodnotí pouze jeden předpokládaný výsledný stav území, nikoliv možné varianty jeho budoucího vývoje. Posouzení současně neobsahuje žádné objektivní zdůvodnění, proč právě tento předpokládaný vývoj představuje realistický scénář. c) Pořizovatel sám připouští dlouhodobé a kumulativní změny v území. Současně však dokumentace nehodnotí různé scénáře, které by umožnily ověřit rozsah těchto změn. Obě tvrzení nemohou současně obstát. Pokud dlouhodobé změny nepředstavují významný faktor, není důvod je v dokumentaci identifikovat. Pokud dlouhodobé změny významný faktor představují, musí být jejich rozsah modelován prostřednictvím různých scénářů budoucího vývoje. Z uvedeného plynou pouze dvě možnosti: 1. dlouhodobé změny území existují a dokumentace nehodnotí jejich možné varianty, 2. dlouhodobé změny území významné nejsou, avšak dokumentace bez odborného podkladu připouští jejich existenci. V obou případech vzniká vnitřní rozpor mezi identifikovanými dlouhodobými vlivy a rozsahem jejich vyhodnocení. d) Směrnice Evropského parlamentu a Rady 2001/42/ES vyžaduje hodnocení pravděpodobných významných vlivů koncepcí, včetně dlouhodobých, kumulativních a synergických účinků. Zákon č. 100/2001 Sb., o posuzování vlivů na životní prostředí, současně vyžaduje vyhodnocení významných přímých i nepřímých dopadů koncepce a jejich možných dlouhodobých důsledků. Česká metodická praxe SEA vychází z požadavku, aby strategické hodnocení pracovalo s dostatečně podloženým posouzením budoucího vývoje území, zejména v případech, kdy návrh může vyvolat dlouhodobé změny krajiny, infrastruktury nebo využití území. V podmínkách zvýšené nejistoty nelze vycházet pouze z jediného předpokládaného výsledného stavu bez ověření možných variant vývoje. Z uvedeného plyne požadavek hodnotit nejen současný stav návrhu, ale i možné vývojové trajektorie území a jejich potenciální důsledky pro krajinu, obytné prostředí a další složky životního prostředí. Dokumentace však neobsahuje scénářové hodnocení dlouhodobého vývoje území, nehodnotí různé intenzity budoucího rozvoje ani neumožňuje objektivně ověřit budoucí únosnost území. Tím není splněn požadavek úplného, preventivního a přezkoumatelného posouzení vlivů návrhu. e) Dokumentace připouští existenci dlouhodobých a kumulativních změn v území, avšak neobsahuje scénářové hodnocení umožňující objektivně posoudit jejich budoucí vývoj.	

Poř.č.	Připomínkové místo	Číslo jednací	Článek	AO	Připomínka	Vyhodnocení
					Výsledkem je neúplné vyhodnocení dlouhodobého zatížení území a absence přezkoumatelného posouzení jeho budoucí únosnosti. Tato skutečnost představuje samostatně postačující věcný důvod pro zpochybnění přezkoumatelnosti dokumentace. Návrh řešení: Požaduji doplnění vyhodnocení SEA tak, aby obsahovalo objektivní, úplné a přezkoumatelné scénářové hodnocení dlouhodobého vývoje území, včetně různých intenzit budoucího rozvoje, souběžného rozvoje dalších akceleračních oblastí, postupného nárůstu technické infrastruktury a posouzení dlouhodobé transformace krajiny a obytného prostředí. Současně požaduji doplnění transparentní metodiky hodnocení budoucí únosnosti území a zdůvodnění zvoleného scénáře vývoje. Současně požaduji objektivní a přezkoumatelné doložení, že předpokládaný dlouhodobý vývoj území nepovede k významným negativním dopadům na životní prostředí a další chráněné zájmy. Pokud nebude možné uvedené nedostatky objektivně odstranit a doložit budoucí únosnost území v dlouhodobém horizontu, požaduji vypuštění akcelerační oblasti AOV47 – Bukovec a souvisejícího územního opatření z návrhu Změny č. 2 Územního rozvojového plánu ČR. **7.5.4 Nedostatečnost monitoringu a nepřípustné přenášení nejistot do budoucna** a) Dokumentace SEA navrhuje monitoring vybraných ukazatelů, zejména skutečného instalovaného výkonu a počtu větrných elektráren, záborů půdy, mortality ptáků a monitoringu netopýrů. Současně předpokládá, že významná část údajů bude vycházet z monitoringu prováděného provozovateli zařízení. **Dokumentace současně výslovně uvádí, že u hmotného majetku, krajinného rázu, kulturních a historických hodnot nelze monitoring stanovit, a fakticky tak vylučuje sledování některých oblastí, které sama označuje jako potenciálně ovlivněné.** **Současně dokumentace připouští existenci dlouhodobých a kumulativních vlivů a navrhuje následné monitorovací mechanismy.** b) Pořizovatel sám připouští existenci dlouhodobých a kumulativních vlivů a současně navrhuje jejich následné sledování. Dokumentace však neobsahuje: ➢ regionální systém monitoringu kumulativních a synergických vlivů, ➢ objektivní limity přijatelného zatížení území, ➢ adaptační mechanismy při zhoršení stavu území, ➢ scénáře reakce při překročení limitních hodnot, ➢ metodiku vyhodnocování dlouhodobých změn krajiny, ➢ mechanismy přehodnocení přijatelnosti návrhu. Současně dokumentace neprokazuje, jak může následný monitoring zabránit vzniku nevratných změn v situaci, kdy budou negativní dopady zjištěny až po realizaci záměru. Posouzení tak přesouvá významnou část nejistot do budoucna místo jejich vyhodnocení v rámci samotného procesu SEA. **Metodický postup Ministerstva životního prostředí pro akcelerační oblasti (2025) současně předpokládá doplnění údajů terénním šetřením nebo ověřením výskytu druhů v případech, kdy dostupná data nejsou dostatečná pro učinění závěrů o hodnotě území. Dokumentace AOV47 – Bukovec však významnou část nejistot řeší až následným monitoringem po realizaci záměru. Takový postup nahrazuje požadované předběžné ověření následným sledováním již vzniklých dopadů.** ➢ model vývoje únosnosti území v čase, ➢ hodnocení budoucího regionálního zatížení krajiny a obytného prostředí. Dokumentace tak hodnotí pouze jeden předpokládaný výsledný stav území, nikoliv možné varianty jeho budoucího vývoje. Posouzení současně neobsahuje žádné objektivní zdůvodnění, proč právě tento předpokládaný vývoj představuje realistický scénář. c) Pořizovatel sám připouští dlouhodobé a kumulativní změny v území. Současně však dokumentace nehodnotí různé scénáře, které by umožnily ověřit rozsah těchto změn.	

Poř.č.	Připomínkové místo	Číslo jednací	Článek	AO	Připomínka	Vyhodnocení
					Obě tvrzení nemohou současně obstát. Pokud dlouhodobé změny nepředstavují významný faktor, není důvod je v dokumentaci identifikovat. Pokud dlouhodobé změny významný faktor představují, musí být jejich rozsah modelován prostřednictvím různých scénářů budoucího vývoje. Z uvedeného plynou pouze dvě možnosti: 1. dlouhodobé změny území existují a dokumentace nehodnotí jejich možné varianty, 2. dlouhodobé změny území významné nejsou, avšak dokumentace bez odborného podkladu připouští jejich existenci. V obou případech vzniká vnitřní rozpor mezi identifikovanými dlouhodobými vlivy a rozsahem jejich vyhodnocení. d) Směrnice Evropského parlamentu a Rady 2001/42/ES vyžaduje hodnocení pravděpodobných významných vlivů koncepcí, včetně dlouhodobých, kumulativních a synergických účinků. Zákon č. 100/2001 Sb., o posuzování vlivů na životní prostředí, současně vyžaduje vyhodnocení významných přímých i nepřímých dopadů koncepce a jejich možných dlouhodobých důsledků. Česká metodická praxe SEA vychází z požadavku, aby strategické hodnocení pracovalo s dostatečně podloženým posouzením budoucího vývoje území, zejména v případech, kdy návrh může vyvolat dlouhodobé změny krajiny, infrastruktury nebo využití území. V podmínkách zvýšené nejistoty nelze vycházet pouze z jediného předpokládaného výsledného stavu bez ověření možných variant vývoje. Z uvedeného plyne požadavek hodnotit nejen současný stav návrhu, ale i možné vývojové trajektorie území a jejich potenciální důsledky pro krajinu, obytné prostředí a další složky životního prostředí. Dokumentace však neobsahuje scénářové hodnocení dlouhodobého vývoje území, nehodnotí různé intenzity budoucího rozvoje ani neumožňuje objektivně ověřit budoucí únosnost území. Tím není splněn požadavek úplného, preventivního a přezkoumatelného posouzení vlivů návrhu. e) Dokumentace připouští existenci dlouhodobých a kumulativních změn v území, avšak neobsahuje scénářové hodnocení umožňující objektivně posoudit jejich budoucí vývoj. Výsledkem je neúplné vyhodnocení dlouhodobého zatížení území a absence přezkoumatelného posouzení jeho budoucí únosnosti. Tato skutečnost představuje samostatně postačující věcný důvod pro zpochybnění přezkoumatelnosti dokumentace. **Návrh řešení:** Požaduji doplnění vyhodnocení SEA tak, aby obsahovalo objektivní, úplné a přezkoumatelné scénářové hodnocení dlouhodobého vývoje území, včetně různých intenzit budoucího rozvoje, souběžného rozvoje dalších akceleračních oblastí, postupného nárůstu technické infrastruktury a posouzení dlouhodobé transformace krajiny a obytného prostředí. Současně požaduji doplnění transparentní metodiky hodnocení budoucí únosnosti území a zdůvodnění zvoleného scénáře vývoje. Současně požaduji objektivní a přezkoumatelné doložení, že předpokládaný dlouhodobý vývoj území nepovede k významným negativním dopadům na životní prostředí a další chráněné zájmy. Pokud nebude možné uvedené nedostatky objektivně odstranit a doložit budoucí únosnost území v dlouhodobém horizontu, požaduji vypuštění akcelerační oblasti AOV47 – Bukovec a souvisejícího územního opatření z návrhu Změny č. 2 Územního rozvojového plánu ČR. **<u>7.5.4 Nedostatečnost monitoringu a nepřípustné přenášení nejistot do budoucna</u>** a) Dokumentace SEA navrhuje monitoring vybraných ukazatelů, zejména skutečného instalovaného výkonu, počtu větrných elektráren, záborů půdy, mortality ptáků a monitoringu netopýrů. Současně předpokládá, že významná část údajů bude vycházet z monitoringu prováděného provozovateli zařízení. **Dokumentace současně výslovně uvádí, že u hmotného majetku, krajinného rázu, kulturních a historických hodnot nelze monitoring stanovit, a fakticky tak vylučuje sledování některých oblastí, které sama označuje jako potenciálně ovlivněné.** **Současně dokumentace připouští existenci dlouhodobých a kumulativních vlivů a navrhuje následné monitorovací mechanismy.** b) Pořizovatel sám připouští existenci dlouhodobých a kumulativních vlivů a současně navrhuje jejich následné sledování. Dokumentace však neobsahuje: ➢ regionální systém monitoringu kumulativních a synergických vlivů, ➢ objektivní limity přijatelného zatížení území,	

Poř.č.	Připomínkové místo	Číslo jednací	Článek	AO	Připomínka	Vyhodnocení
					➢ adaptační mechanismy při zhoršení stavu území, ➢ scénáře reakce při překročení limitních hodnot, ➢ metodiku vyhodnocování dlouhodobých změn krajiny, ➢ mechanismy přehodnocení přijatelnosti návrhu. Současně dokumentace neprokazuje, jak může následný monitoring zabránit vzniku nevratných změn v situaci, kdy budou negativní dopady zjištěny až po realizaci záměru. Posouzení tak přesouvá významnou část nejistot do budoucna místo jejich vyhodnocení v rámci samotného procesu SEA. **Metodický postup Ministerstva životního prostředí pro akcelerační oblasti (2025) současně předpokládá doplnění údajů terénním šetřením nebo ověřením výskytu druhů v případech, kdy dostupná data nejsou dostatečná pro učinění závěrů o hodnotě území. Dokumentace AOV47 – Bukovec však významnou část nejistot řeší až následným monitoringem po realizaci záměru. Takový postup nahrazuje požadované předběžné ověření následným sledováním již vzniklých dopadů.** **Metodika MŽP současně zdůrazňuje, že záměry v akceleračních oblastech zpravidla již nepodléhají EIA a možnost stanovit dodatečné podmínky v navazujících řízeních je omezená. Kvalita a úplnost podkladů při vymezování akcelerační oblasti proto získává zásadní význam. Přenesení podstatných nejistot do budoucích řízení proto vytváří riziko, že nedostatky současného posouzení již nebude možné účinně odstranit.** Metodika Řehák a Bartonička (2012) uvádí, že terénní monitoring musí být proveden ještě před povolením výstavby větrné elektrárny. Následný monitoring po uvedení do provozu má sloužit pouze k ověření a kontrole již přijatých závěrů, nikoliv k nahrazování chybějících podkladů v rozhodovací fázi. Přenesení zásadních nejistot až do budoucích řízení proto neodpovídá doporučenému metodickému postupu. Metodika Řehák a Bartonička (2012) dále uvádí, že pokud je zjištěna vysoká aktivita rizikových druhů netopýrů, je nutné přijmout omezující opatření nebo výstavbu nedoporučit. V případě zvýšené aktivity v období podzimních přesunů a migrací metodika výslovně uvádí, že výstavbu nelze doporučit vůbec. Pokud dokumentace současně identifikuje zvýšené riziko a přesto bez vysvětlení dospívá k závěru o přijatelnosti záměru, vzniká vnitřní rozpor. c) Pořizovatel sám připouští existenci dlouhodobých nejistot a kumulativních vlivů. Současně však předpokládá, že jejich řešení bude možné zajistit prostřednictvím následného monitoringu. Obě tvrzení nemohou současně obstát. Pokud jsou dostupné podklady dostatečné pro závěr o přijatelnosti návrhu, není důvod přesouvat řešení významných nejistot do budoucna. Pokud podklady dostatečné nejsou, nelze bez jejich doplnění dospět k závěru o přijatelnosti návrhu. Z uvedeného plynou pouze dvě možnosti: 1. významné nejistoty existují a dokumentace je nehodnotí před schválením návrhu, 2. významné nejistoty neexistují, avšak dokumentace bez věcného důvodu zavádí rozsáhlý systém následného monitoringu. V obou případech vzniká vnitřní rozpor mezi rozsahem identifikovaných nejistot a způsobem jejich řešení. d) Směrnice Evropského parlamentu a Rady 2001/42/ES vyžaduje identifikaci, popis a vyhodnocení pravděpodobných významných vlivů návrhu před jeho schválením. Zákon č. 100/2001 Sb., o posuzování vlivů na životní prostředí, současně vyžaduje vyhodnocení významných přímých, nepřímých, kumulativních a dlouhodobých vlivů koncepce. Česká metodická praxe SEA a navazující přístupy používané při strategickém hodnocení současně vycházejí z toho, že monitoring představuje nástroj ověření předpokladů a sledování skutečného vývoje vlivů, nikoli náhradu za vlastní vyhodnocení vlivů koncepce. Monitoring slouží k následné kontrole účinnosti přijatých opatření a k identifikaci odchylek od předpokládaného vývoje, nikoli k doplňování zásadních chybějících podkladů nebo k nahrazování preventivního posouzení. Z uvedeného plyne požadavek, aby významné nejistoty byly v maximálním možném rozsahu řešeny již v rámci procesu SEA a aby závěr o přijatelnosti návrhu vycházel z dostatečných podkladů dostupných před schválením návrhu.	

Poř.č.	Připomínkové místo	Číslo jednací	Článek	AO	Připomínka	Vyhodnocení
					Dokumentace však přesouvá významnou část identifikovaných nejistot do budoucí fáze monitoringu a nepředkládá mechanismus, kterým by bylo možné prokázat, že následné sledování dokáže zabránit vzniku nevratných dopadů. Tím není splněn požadavek úplného, preventivního a přezkoumatelného posouzení vlivů návrhu. e) Dokumentace připouští existenci významných dlouhodobých nejistot a současně přesouvá jejich řešení na budoucí monitoring. Výsledkem je nepřípustné nahrazování preventivního hodnocení následným sledováním dopadů a absence přezkoumatelného mechanismu pro ověření skutečné přijatelnosti návrhu. Tato skutečnost představuje samostatně postačující věcný důvod pro zpochybnění přezkoumatelnosti dokumentace. Návrh řešení: Požaduji doplnění vyhodnocení SEA tak, aby významné nejistoty a identifikované rizikové faktory byly objektivně, úplně a přezkoumatelně vyhodnoceny již v rámci procesu SEA a nebyly nahrazovány následným monitoringem po realizaci záměru. Současně požaduji doplnění transparentní metodiky hodnocení, stanovení limitů přijatelného zatížení území, adaptačních mechanismů a postupu pro případ překročení stanovených hodnot. Současně požaduji objektivní a přezkoumatelné doložení, že navržený systém monitoringu představuje nástroj ověřování již prokázaných závěrů, nikoliv náhradu za chybějící podklady nebo nevyhodnocené vlivy návrhu. Pokud nebude možné uvedené nedostatky objektivně odstranit a doložit dostatečnost podkladů pro závěr o přijatelnosti návrhu již před schválením akcelerační oblasti, požaduji vypuštění akcelerační oblasti AOV47 – Bukovec a souvisejícího územního opatření z návrhu Změny č. 2 Územního rozvojového plánu ČR. Zdroje MINISTERSTVO ŽIVOTNÍHO PROSTŘEDÍ. Postup posouzení návrhu akcelerační oblasti a tvorby podkladů pro návrh územního opatření pro akcelerační oblast ve vztahu k výskytu volně žijících živočichů, planě rostoucích rostlin a přírodních stanovišť [online]. Praha: Ministerstvo životního prostředí, 2025. Dostupné z: https://mzp.gov.cz/system/files/2025-09/OSDE_Postup_posouzeni_akceleracnich_oblasti-09062025.pdf. [cit. 22. 5. 2026]. MINISTERSTVO ŽIVOTNÍHO PROSTŘEDÍ. Metodika ke stanovování podmínek a zmírňujících opatření v návrhu územního opatření podle zákona č. 249/2025 Sb., o urychlení využívání některých obnovitelných zdrojů energie [online]. Praha: Ministerstvo životního prostředí, 2025. Dostupné z: https://mzp.gov.cz/system/files/2025-12/OSDE-metodika_ke_stanoveni_podminek_a_zmirnujicich_opatreni-20251212.pdf. [cit. 22. 5. 2026]. ŘEHÁK, Zdeněk; BARTONIČKA, Tomáš. Metodický pokyn k posuzování vlivu větrných elektráren na netopýry [online]. Praha: Česká společnost pro ochranu netopýrů, 2012. Dostupné z: https://www.ceson.org/document/VtE_metodpokyn_fin.pdf. [cit. 22. 5. 2026]. **7.6 Absence variantního řešení a minimalizace konfliktů v území** **<u>7.6.1 Absence skutečného variantního řešení</u>** a) Dokumentace SEA pracuje s navrženým souborem akceleračních oblastí jako s výsledným řešením a hodnotí jejich předpokládané vlivy na jednotlivé složky životního prostředí. Dokumentace však neobsahuje transparentní porovnání alternativních lokalit, alternativních scénářů rozmístění akceleračních oblastí ani variant s odlišnou intenzitou rozvoje. Současně nebylo identifikováno systematické porovnání: ➢ alternativních akceleračních oblastí, ➢ variant mimo krajinně citlivá území, ➢ variant s nižší koncentrací zařízení, ➢ variant s nižšími kumulativními dopady, ➢ variant mimo pohledově exponované lokality, ➢ variant využívajících antropogenně zatížená území,	

Poř.č.	Připomínkové místo	Číslo jednací	Článek	AO	Připomínka	Vyhodnocení
					➢ nulové varianty. **Dokumentace tak hodnotí převážně jedinou výslednou koncepci.** b) Pořizovatel předkládá konkrétní návrh akcelerační oblasti AOV47 – Bukovec a hodnotí jeho vlivy, avšak neprokazuje, že byly systematicky ověřovány jiné možné způsoby dosažení sledovaného cíle. Dokumentace neobsahuje: ➢ porovnání alternativních lokalit, ➢ porovnání alternativních scénářů rozmístění, ➢ porovnání různých intenzit využití území, ➢ porovnání variant s nižšími environmentálními střety, ➢ porovnání variant s nižšími krajinnými dopady, ➢ porovnání variant s nižší konfliktností vůči obytnému prostředí, ➢ objektivní metodiku výběru preferované varianty. Posouzení tak neumožňuje ověřit, zda navržené řešení představuje variantu s nejnižšími dopady na území. SEA se tím posouvá z optimalizačního nástroje do role následného potvrzení již předem vybraného řešení. c) Dokumentace hodnotí environmentální přijatelnost navržené akcelerační oblasti. Současně však neprokazuje, že byly ověřeny jiné možné varianty se stejným cílem a potenciálně nižšími dopady. Obě tvrzení nemohou současně obstát. Pokud navržená varianta představuje řešení s nejnižšími dopady, musí být doloženo, s jakými alternativami byla porovnávána. Pokud alternativy porovnávány nebyly, nelze objektivně tvrdit, že navržené řešení představuje preferovanou nebo nejméně konfliktní variantu. Z uvedeného plynou pouze dvě možnosti: 1. alternativní varianty existovaly a dokumentace je nehodnotí, 2. alternativní varianty neexistovaly, avšak dokumentace neobsahuje odborné zdůvodnění, proč jiné možnosti nebylo možné uvažovat. V obou případech vzniká vnitřní rozpor mezi závěrem o přijatelnosti návrhu a rozsahem provedeného hodnocení. d) Směrnice Evropského parlamentu a Rady 2001/42/ES vyžaduje identifikaci, popis a vyhodnocení rozumných alternativ zohledňujících cíle a geografický rozsah navrhované koncepce. Zákon č. 100/2001 Sb., o posuzování vlivů na životní prostředí, současně vyžaduje zpracování a vyhodnocení návrhu způsobem umožňujícím posoudit jeho pravděpodobné významné vlivy. Česká metodická praxe SEA vychází z požadavku, aby strategické hodnocení plnilo nejen hodnotící, ale i optimalizační funkci a umožňovalo porovnání různých řešení vedoucích ke sledovanému cíli. Judikatura správních soudů současně potvrzuje, že absence variantního řešení může představovat významnou procesní vadu zejména tehdy, pokud není doloženo, proč byla zvolena právě konkrétní varianta řešení. Dokumentace však neobsahuje transparentní porovnání alternativních scénářů ani neumožňuje objektivně přezkoumat, proč byla zvolena právě navržená akcelerační oblast. Tím není splněn požadavek úplného, preventivního a přezkoumatelného posouzení vlivů návrhu. e) Dokumentace neobsahuje skutečné variantní řešení ani neprokazuje, že byly systematicky ověřovány alternativní scénáře s nižšími environmentálními a krajinnými dopady. Výsledkem je absence optimalizační funkce SEA a nemožnost objektivně ověřit, zda navržené řešení představuje nejméně konfliktní variantu. Tato skutečnost představuje samostatně postačující věcný důvod pro zpochybnění přezkoumatelnosti dokumentace. Návrh řešení: Požaduji doplnění vyhodnocení SEA tak, aby obsahovalo skutečné variantní řešení akcelerační oblasti AOV47 – Bukovec, včetně porovnání alternativních lokalit, alternativních scénářů rozmístění	

Poř.č.	Připomínkové místo	Číslo jednací	Článek	AO	Připomínka	Vyhodnocení
					akceleračních oblastí, různých intenzit využití území, variant s nižšími environmentálními a krajinnými dopady, variant s nižší konfliktností vůči obytnému prostředí a variant využívajících antropogenně zatížená území. Současně požaduji doplnění porovnání nulové varianty a transparentní metodiky výběru preferovaného řešení. Současně požaduji objektivní a přezkoumatelné zdůvodnění, proč byla jako preferovaná zvolena právě akcelerační oblast AOV47 – Bukovec, a doložení, že navržená varianta představuje řešení s nejnižšími dopady na životní prostředí a další chráněné zájmy. Pokud nebude možné uvedené nedostatky objektivně odstranit a prokázat, že navržené řešení představuje nejméně konfliktní variantu, požaduji vypuštění akcelerační oblasti AOV47 – Bukovec a souvisejícího územního opatření z návrhu Změny č. 2 Územního rozvojového plánu ČR. **7.6.2 Rozpor s principem minimalizace územních konfliktů** a) Dokumentace SEA hodnotí navrženou akcelerační oblast AOV47 – Bukovec z hlediska jednotlivých složek životního prostředí a identifikuje řadu potenciálních střetů, zejména ve vztahu ke krajině, biodiverzitě, lesním ekosystémům a obytnému prostředí. Současně dokumentace navrhuje zmírňující opatření a vychází z předpokladu přijatelnosti navrženého řešení. **Dokumentace však neobsahuje transparentní postup, který by prokazoval systematické vyhledávání a preferenci lokalit s nižší mírou environmentální a prostorové konfliktnosti.** Krátkodobé sezónní průzkumy nemohou spolehlivě zachytit migrační období, rozmnožování ani celoroční využívání území, a nelze proto objektivně vyloučit významné vlivy na chráněné druhy. Současně nebylo identifikováno systematické vyhodnocení: ➢ citlivých krajinných území, ➢ biologicky významných lokalit, ➢ pohledově exponovaných horizontů, ➢ lesních území, ➢ rekreačně významných oblastí, ➢ obytného prostředí, ➢ území s existujícím kumulativním zatížením. b) Pořizovatel předkládá konkrétní řešení a hodnotí jeho důsledky, avšak neprokazuje, že při návrhu akcelerační oblasti byly systematicky vylučovány lokality s vyšší konfliktností. Dokumentace neobsahuje: ➢ metodiku identifikace konfliktních území, ➢ kritéria pro vylučování nejcitlivějších lokalit, ➢ porovnání území s různou mírou konfliktnosti, ➢ prostorovou optimalizaci návrhu, ➢ porovnání méně konfliktních alternativ, ➢ objektivní kritéria preference vybraného území. Posouzení tak neumožňuje ověřit, zda navržené řešení představuje variantu s nejnižší možnou mírou střetů. Strategické hodnocení přitom neslouží pouze k identifikaci již existujících konfliktů, ale také k jejich předcházení prostřednictvím vhodného výběru řešení. c) Dokumentace identifikuje existenci environmentálních a krajinných střetů. Současně však neprokazuje, že byly systematicky ověřovány alternativní lokality s nižší mírou konfliktů. Obě tvrzení nemohou současně obstát. Pokud navržená lokalita představuje území s nejnižší konfliktností, musí být doloženo, s jakými jinými lokalitami byla porovnávána. Pokud takové porovnání provedeno nebylo, nelze objektivně tvrdit, že navržené řešení minimalizuje konflikty v území.	

Poř.č.	Připomínkové místo	Číslo jednací	Článek	AO	Připomínka	Vyhodnocení
					Z uvedeného plynou pouze dvě možnosti: 1. méně konfliktní varianty existovaly a dokumentace je nehodnotí, 2. méně konfliktní varianty neexistovaly, avšak dokumentace neobsahuje odborné zdůvodnění tohoto závěru. V obou případech vzniká vnitřní rozpor mezi identifikací střetů a tvrzením o přijatelnosti návrhu. d) Směrnice Evropského parlamentu a Rady 2001/42/ES vyžaduje identifikaci, popis a vyhodnocení rozumných alternativ a jejich pravděpodobných významných vlivů. Zákon č. 100/2001 Sb., o posuzování vlivů na životní prostředí, současně vyžaduje vyhodnocení návrhu způsobem umožňujícím předcházet významným negativním vlivům na životní prostředí. Česká metodická praxe SEA vychází z preventivního principu strategického hodnocení, podle kterého mají být významné konflikty identifikovány a minimalizovány již ve fázi přípravy koncepce, nikoliv až následně řešeny prostřednictvím zmírňujících opatření. Z uvedeného plyne požadavek, aby návrh nevycházel pouze z hodnocení jedné předem zvolené varianty, ale aby umožňoval systematické vyhledávání a porovnání řešení s nižší konfliktností. Dokumentace však neprokazuje, že při výběru akcelerační oblasti byl použit transparentní proces minimalizace konfliktů. Tím není splněn požadavek úplného, preventivního a přezkoumatelného posouzení vlivů návrhu. e) Dokumentace neprokazuje, že při návrhu akcelerační oblasti byl použit princip preference území s nejnižší konfliktností. Výsledkem je nemožnost objektivně ověřit, zda bylo navržené řešení optimalizováno z hlediska krajinných, biologických a prostorových střetů. Tato skutečnost představuje samostatně postačující věcný důvod pro zpochybnění přezkoumatelnosti dokumentace. Návrh řešení: Požaduji doplnění vyhodnocení SEA tak, aby obsahovalo transparentní a přezkoumatelný postup systematického vyhledávání a porovnání lokalit s různou mírou environmentální a prostorové konfliktnosti, včetně hodnocení biologicky významných území, citlivých krajinných celků, pohledově exponovaných horizontů, viničních oblastí, rekreačně významných území, obytného prostředí a území s existujícím kumulativním zatížením. Současně požaduji doplnění objektivních kritérií pro identifikaci a vylučování konfliktních území a doložení metodiky použité pro výběr preferované lokality. Současně požaduji objektivní a přezkoumatelné zdůvodnění, že navržená akcelerační oblast AOV47 – Bukovec představuje řešení s nejnižší možnou mírou environmentálních, krajinných a prostorových střetů. Pokud nebude možné uvedené nedostatky objektivně odstranit a prokázat, že při výběru lokality byl uplatněn princip minimalizace územních konfliktů, požaduji vypuštění akcelerační oblasti AOV47 – Bukovec a souvisejícího územního opatření z návrhu Změny č. 2 Územního rozvojového plánu ČR. **<u>7.6.3 Nedostatečné prostorové a koncepční porovnání variant</u>** a) Dokumentace SEA hodnotí navrženou akcelerační oblast AOV47 – Bukovec jako výsledné řešení a vyhodnocuje jeho předpokládané vlivy na jednotlivé složky životního prostředí. Současně dokumentace pracuje s konkrétním prostorovým uspořádáním a předpokládanou kapacitou navrženého řešení. Dokumentace však neobsahuje systematické porovnání alternativních prostorových konfigurací ani scénářů rozdílné intenzity rozvoje. Současně nebylo identifikováno porovnání: ➢ různých konfigurací rozmístění větrných elektráren, ➢ různých koncentrací zařízení v území, ➢ různých intenzit využití území, ➢ alternativních regionálních scénářů rozvoje, ➢ různých krajinných a vizuálních konfigurací, ➢ různých scénářů rozvoje související infrastruktury. **Dokumentace tak pracuje převážně s jediným prostorovým a rozvojovým scénářem.** b) Pořizovatel předkládá konkrétní prostorové řešení, avšak neprokazuje, že byly systematicky vyhodnoceny alternativní konfigurace umožňující dosažení stejného cíle při nižších dopadech. Dokumentace neobsahuje:	

Poř.č.	Připomínkové místo	Číslo jednací	Článek	AO	Připomínka	Vyhodnocení
					➢ porovnání různých prostorových konfigurací, ➢ hodnocení různých úrovní koncentrace zařízení, ➢ scénáře postupného rozvoje infrastruktury, ➢ hodnocení regionálních prostorových souvislostí, ➢ porovnání alternativních vizuálních konfigurací, ➢ objektivní kritéria pro výběr preferovaného uspořádání. Posouzení tak neumožňuje ověřit, zda by rozdílné uspořádání zařízení nebo odlišná intenzita rozvoje nevedly k nižším krajinným, biologickým nebo kumulativním dopadům. Strategické hodnocení přitom neslouží pouze k posouzení jedné předem stanovené konfigurace, ale také k optimalizaci prostorového uspořádání navrhovaného řešení. c) Dokumentace hodnotí navrženou konfiguraci jako environmentálně přijatelnou. Současně však neprokazuje, že byly porovnány jiné prostorové a scénářové varianty s potenciálně nižšími dopady. Obě tvrzení nemohou současně obstát. Pokud navržené prostorové uspořádání představuje řešení s nejnižšími dopady, musí být doloženo, s jakými jinými konfiguracemi bylo porovnáváno. Pokud takové porovnání provedeno nebylo, nelze objektivně tvrdit, že navržené řešení představuje prostorově optimalizovanou variantu. Z uvedeného plynou pouze dvě možnosti: 1. alternativní konfigurace existovaly a dokumentace je nehodnotí, 2. alternativní konfigurace neexistovaly, avšak dokumentace neobsahuje odborné zdůvodnění, proč jiné prostorové scénáře nebylo možné uvažovat. V obou případech vzniká vnitřní rozpor mezi závěrem o přijatelnosti návrhu a rozsahem provedeného hodnocení. d) Směrnice Evropského parlamentu a Rady 2001/42/ES vyžaduje identifikaci, popis a vyhodnocení rozumných alternativ zohledňujících cíle a geografický rozsah navrhované koncepce. Zákon č. 100/2001 Sb., o posuzování vlivů na životní prostředí, současně vyžaduje vyhodnocení pravděpodobných významných vlivů návrhu a jejich vzájemných souvislostí. Česká metodická praxe SEA vychází z požadavku, aby strategické hodnocení umožňovalo porovnání různých prostorových řešení a různých scénářů rozvoje v případech, kdy navrhované řešení může vyvolat významné dlouhodobé a kumulativní změny v území. Z uvedeného plyne požadavek hodnotit nejen výsledný stav návrhu, ale i různé možné konfigurace a scénáře vedoucí ke sledovanému cíli. Dokumentace však neobsahuje scénářové a prostorové porovnání variant a neumožňuje objektivně přezkoumat, zda navržené řešení představuje variantu s nejnižšími dopady. Tím není splněn požadavek úplného, preventivního a přezkoumatelného posouzení vlivů návrhu. e) Dokumentace neobsahuje porovnání různých prostorových konfigurací ani scénářů rozdílné intenzity rozvoje. Výsledkem je nemožnost objektivně ověřit, zda jiné prostorové uspořádání nebo odlišná koncentrace zařízení nemohly vést k nižším environmentálním, krajinným a kumulativním dopadům. Tato skutečnost představuje samostatně postačující věcný důvod pro zpochybnění přezkoumatelnosti dokumentace. Návrh řešení: Požaduji doplnění vyhodnocení SEA tak, aby obsahovalo systematické a přezkoumatelné porovnání alternativních prostorových konfigurací a scénářů rozdílné intenzity rozvoje akcelerační oblasti AOV47 – Bukovec, včetně porovnání různých konfigurací rozmístění větrných elektráren, různých koncentrací zařízení, scénářů postupného rozvoje související infrastruktury, regionálních prostorových souvislostí a alternativních krajinných a vizuálních uspořádání. Současně požaduji doplnění objektivních kritérií pro výběr preferovaného prostorového řešení. Současně požaduji objektivní a přezkoumatelné zdůvodnění, že navržené prostorové uspořádání představuje variantu s nejnižšími environmentálními, krajinnými a kumulativními dopady. Pokud nebude možné uvedené nedostatky objektivně odstranit a prokázat, že navržené řešení bylo prostorově	

Poř.č.	Připomínkové místo	Číslo jednací	Článek	AO	Připomínka	Vyhodnocení
					optimalizováno a představuje nejméně konfliktní variantu, požaduji vypuštění akcelerační oblasti AOV47 – Bukovec a souvisejícího územního opatření z návrhu Změny č. 2 Územního rozvojového plánu ČR. **<u>7.6.4 Absence transparentního prostorového hodnocení konfliktnosti území</u>** a) Dokumentace SEA hodnotí jednotlivé složky životního prostředí samostatně a identifikuje potenciální střety zejména ve vztahu ke krajině, biologickým hodnotám území, lesním ekosystémům, obytnému prostředí a dalším složkám území. Dokumentace současně vychází z předpokladu, že navržená akcelerační oblast představuje přijatelné řešení. **Dokumentace však neobsahuje transparentní prostorové porovnání konfliktnosti jednotlivých lokalit ani metodiku umožňující identifikaci a porovnání území s různou mírou střetů.** Současně nebylo identifikováno systematické vyhodnocení: ➢ environmentální konfliktnosti, ➢ biologické konfliktnosti, ➢ vizuální konfliktnosti, ➢ konfliktnosti vůči obytnému prostředí, ➢ konfliktnosti vůči rekreačním funkcím území, ➢ prostorové kumulace více střetů. Dokumentace tak hodnotí jednotlivé vlivy odděleně, nikoliv jejich prostorový souběh. Bez znalosti skutečného rozsahu budoucích staveb a jejich umístění nelze objektivně porovnat konfliktnost jednotlivých variant. b) Pořizovatel předkládá konkrétní řešení, avšak neprokazuje, že před výběrem akcelerační oblasti proběhlo systematické prostorové porovnání konfliktů. Dokumentace neobsahuje: ➢ prostorový model konfliktnosti území, ➢ metodiku hodnocení intenzity jednotlivých střetů, ➢ vážení jednotlivých konfliktů, ➢ prostorové překryvy více environmentálních omezení, ➢ porovnání alternativních lokalit podle míry konfliktnosti, ➢ objektivní kritéria výběru preferované lokality. Posouzení tak neumožňuje ověřit, zda navržená akcelerační oblast představuje území s nejnižší možnou mírou konfliktů. Strategické hodnocení přitom neslouží pouze k identifikaci jednotlivých omezení, ale také k jejich vzájemnému prostorovému vyhodnocení a minimalizaci konfliktů již ve fázi návrhu koncepce. c) Dokumentace hodnotí navrženou akcelerační oblast jako přijatelné řešení. Současně však neprokazuje, že byly prostorově porovnány konflikty jednotlivých lokalit a že navržené řešení představuje variantu s nejnižší konfliktností. Obě tvrzení nemohou současně obstát. Pokud navržená lokalita představuje řešení s nejnižší konfliktností, musí být doloženo, s jakými jinými lokalitami byla porovnávána a jakým způsobem byla konfliktnost vyhodnocena. Pokud takové porovnání provedeno nebylo, nelze objektivně tvrdit, že navržené řešení představuje prostorově optimalizovanou variantu. Z uvedeného plynou pouze dvě možnosti: 1. méně konfliktní lokality existovaly a dokumentace je nehodnotí, 2. méně konfliktní lokality neexistovaly, avšak dokumentace neobsahuje odborné zdůvodnění tohoto závěru. V obou případech vzniká vnitřní rozpor mezi závěrem o přijatelnosti návrhu a rozsahem provedeného hodnocení. d) Směrnice Evropského parlamentu a Rady 2001/42/ES vyžaduje identifikaci, popis a vyhodnocení významných vlivů návrhu a rozumných alternativ zohledňujících cíle a geografický rozsah koncepce.	

Poř.č.	Připomínkové místo	Číslo jednací	Článek	AO	Připomínka	Vyhodnocení
					Zákon č. 100/2001 Sb., o posuzování vlivů na životní prostředí, současně vyžaduje vyhodnocení pravděpodobných významných vlivů návrhu a jejich vzájemných souvislostí. Česká metodická praxe SEA vychází z požadavku, aby strategické hodnocení umožňovalo prostorové vyhodnocení střetů a identifikaci území s vyšší nebo nižší mírou environmentálních konfliktů, zejména v případech návrhů s významnými krajinnými, biologickými a kumulativními dopady. Z uvedeného plyne požadavek hodnotit nejen jednotlivé vlivy samostatně, ale také jejich prostorové překryvy a souběžné působení v území. Dokumentace však neobsahuje transparentní prostorové hodnocení konfliktnosti území a neumožňuje objektivně přezkoumat, proč byla preferována právě navržená akcelerační oblast. Tím není splněn požadavek úplného, preventivního a přezkoumatelného posouzení vlivů návrhu. e) Dokumentace neobsahuje transparentní prostorové porovnání konfliktů ani objektivní metodiku identifikace méně konfliktních lokalit. Výsledkem je nemožnost objektivně ověřit, zda navržené řešení představuje variantu s nejnižší environmentální, biologickou a prostorovou konfliktností. Tato skutečnost představuje samostatně postačující věcný důvod pro zpochybnění přezkoumatelnosti dokumentace. Návrh řešení: Požaduji doplnění vyhodnocení SEA tak, aby obsahovalo transparentní a přezkoumatelné prostorové hodnocení konfliktnosti území, včetně systematického vyhodnocení environmentální, biologické, vizuální a prostorové konfliktnosti, konfliktnosti vůči obytnému prostředí, rekreačním funkcím území a prostorových překryvů více současně působících střetů. Současně požaduji doplnění metodiky hodnocení intenzity jednotlivých konfliktů, způsobu jejich vážení a prostorového modelu umožňujícího porovnání lokalit podle míry konfliktnosti. Současně požaduji objektivní a přezkoumatelné zdůvodnění, proč byla jako preferovaná vybrána právě akcelerační oblast AOV47 – Bukovec, a doložení, že navržené řešení představuje variantu s nejnižší environmentální, biologickou a prostorovou konfliktností. Pokud nebude možné uvedené nedostatky objektivně odstranit a prokázat, že při výběru akcelerační oblasti proběhla transparentní prostorová optimalizace území, požaduji vypuštění akcelerační oblasti AOV47 – Bukovec a souvisejícího územního opatření z návrhu Změny č. 2 Územního rozvojového plánu ČR. **<u>7.6.5 Nedostatečné odůvodnění výběru AOV47 – Bukovec</u>** a) Dokumentace SEA vychází z předpokladu, že navržená akcelerační oblast AOV47 – Bukovec představuje vhodné řešení pro umístění větrné energetiky a hodnotí její předpokládané vlivy na jednotlivé složky životního prostředí. Současně dokumentace pracuje s konkrétně vymezenou lokalitou jako s výsledným řešením. Dokumentace však neobsahuje transparentní vysvětlení, proč byla zvolena právě tato lokalita a proč nebyly preferovány jiné možné varianty. Není doloženo, z jakých konkrétních odborných podkladů bylo dosaženo závěru, že právě AOV47 – Bukovec představuje vhodnou lokalitu. Chybějící terénní ověření a lokální podklady neumožňují objektivně posoudit správnost výběru. Současně nebylo identifikováno systematické porovnání: ➢ alternativních lokalit, ➢ méně konfliktních území, ➢ antropogenně zatížených ploch, ➢ území s nižší krajinnou citlivostí, ➢ území s nižší biologickou konfliktností, ➢ území s nižší koncentrací environmentálních omezení. Dokumentace tak předkládá výsledné řešení bez doložení postupu, kterým bylo dosaženo jeho výběru. b) Pořizovatel předkládá konkrétní návrh akcelerační oblasti, avšak neprokazuje, proč právě tato lokalita představuje preferované řešení. Dokumentace neobsahuje: ➢ metodiku výběru navržené lokality,	

Poř.č.	Připomínkové místo	Číslo jednací	Článek	AO	Připomínka	Vyhodnocení
					➢ kritéria pro porovnání alternativních území, ➢ vážení jednotlivých environmentálních konfliktů, ➢ porovnání méně konfliktních lokalit, ➢ porovnání antropogenně zatížených území, ➢ objektivní zdůvodnění preference navrženého řešení. Posouzení tak neumožňuje ověřit, zda byla vybrána lokalita s nejnižšími možnými dopady. Strategické hodnocení přitom neslouží pouze k vyhodnocení následků již vybraného řešení, ale také k odůvodněnému výběru varianty s nejnižší mírou konfliktů a dopadů. c) Dokumentace hodnotí AOV47 – Bukovec jako přijatelné řešení. Současně však neprokazuje, proč byla preferována právě tato lokalita a proč nebyly zvoleny jiné možné varianty. Obě tvrzení nemohou současně obstát. **Pokud navržená lokalita představuje řešení s nejnižšími dopady, musí být doloženo, na základě jakých kritérií a s jakými alternativami byla porovnávána.** Pokud takové porovnání provedeno nebylo, nelze objektivně tvrdit, že navržené řešení představuje preferovanou nebo optimalizovanou variantu. Z uvedeného plynou pouze dvě možnosti: 1. alternativní a méně konfliktní lokality existovaly a dokumentace je nehodnotí, 2. alternativní a méně konfliktní lokality neexistovaly, avšak dokumentace neobsahuje odborné zdůvodnění tohoto závěru. V obou případech vzniká vnitřní rozpor mezi výběrem konkrétní lokality a rozsahem provedeného hodnocení. d) Směrnice Evropského parlamentu a Rady 2001/42/ES vyžaduje identifikaci, popis a vyhodnocení rozumných alternativ zohledňujících cíle a geografický rozsah navrhované koncepce. Zákon č. 100/2001 Sb., o posuzování vlivů na životní prostředí, současně vyžaduje vyhodnocení pravděpodobných významných vlivů návrhu způsobem umožňujícím objektivní posouzení navrženého řešení. Česká metodická praxe SEA vychází z požadavku, aby strategické hodnocení umožňovalo transparentní odůvodnění výběru preferovaného řešení a objektivní porovnání alternativ vedoucích ke sledovanému cíli. Judikatura správních soudů současně potvrzuje, že součástí přezkoumatelnosti opatření obecné povahy je srozumitelné a transparentní odůvodnění výběru konkrétního řešení a vypořádání územních konfliktů. Dokumentace však neobsahuje objektivní zdůvodnění, proč byla preferována právě AOV47 – Bukovec, ani neumožňuje přezkoumat správnost výběru této lokality. Tím není splněn požadavek úplného, preventivního a přezkoumatelného posouzení vlivů návrhu. e) Dokumentace neobsahuje transparentní a objektivní odůvodnění výběru AOV47 – Bukovec ani neprokazuje, že byly systematicky porovnávány méně konfliktní alternativy. Výsledkem je nemožnost objektivně ověřit, zda navržené řešení představuje optimalizovanou variantu s nejnižšími dopady na území. Tato skutečnost představuje samostatně postačující věcný důvod pro zpochybnění přezkoumatelnosti dokumentace. Návrh řešení: Požaduji doplnění vyhodnocení SEA tak, aby obsahovalo transparentní a přezkoumatelné odůvodnění výběru akcelerační oblasti AOV47 – Bukovec, včetně metodiky výběru lokality, kritérií použitých pro porovnání jednotlivých území, způsobu vážení environmentálních střetů a systematického porovnání alternativních lokalit, méně konfliktních území, antropogenně zatížených ploch a území s nižší krajinnou a biologickou citlivostí. Současně požaduji doplnění objektivních odborných podkladů a terénního ověření umožňujícího přezkoumat správnost výběru navržené lokality. Současně požaduji objektivní a přezkoumatelné zdůvodnění, že akcelerační oblast AOV47 – Bukovec představuje řešení s nejnižšími možnými environmentálními, krajinnými a prostorovými dopady. Pokud nebude možné uvedené nedostatky objektivně odstranit a prokázat, že výběr lokality proběhl na základě transparentního porovnání alternativ a principu minimalizace konfliktů, požaduji vypuštění akcelerační	

Poř.č.	Připomínkové místo	Číslo jednací	Článek	AO	Připomínka	Vyhodnocení
					oblasti AOV47 – Bukovec a souvisejícího územního opatření z návrhu Změny č. 2 Územního rozvojového plánu ČR. **7.7 Rozpor dokumentace SEA a návrhu územního opatření s odbornými podklady krajů v oblasti územního plánování** **<u>7.7.1 Rozpor se ZÚR Jihočeského kraje a souvisejícími dokumenty</u>** Navržené akcelerační oblasti nejsou v souladu s platnými Zásadami územního rozvoje Jihočeského kraje, s jejich projednávanými změnami, ani s Územní studií krajiny Jihočeského kraje, které byly pořízeny, projednány a schváleny v souladu se stavebním zákonem. Vymezení akceleračních oblastí tyto dokumenty fakticky obchází a nezohledňuje jejich závěry, čímž zakládá vážnou pochybnost o přezkoumatelnosti návrhu. **S obsahem výše uvedených dokumentů se navrhovaná koncepce nijak nevypořádává.** Návrh řešení: Změna č. 2 ÚRP by měla být doplněna o samostatné vyhodnocení souladu jednotlivých akceleračních oblastí s krajskými územně plánovacími podklady a dalšími relevantními odbornými dokumenty. Pro každou akcelerační oblast by mělo být transparentně uvedeno: ➢ které zásady územního rozvoje krajů, územně analytické podklady, strategie ochrany krajinného rázu, územní studie krajiny a další odborné podklady byly použity, ➢ jak byly jednotlivé podklady vyhodnoceny, ➢ které podklady nebyly převzaty, ➢ z jakých věcných důvodů nebyly převzaty, ➢ jak byly vyhodnoceny vzniklé územní střety. Současně by mělo být doplněno samostatné vyhodnocení souladu každé akcelerační oblasti se zásadami územního rozvoje jednotlivých krajů, územně analytickými podklady, krajskými strategiemi ochrany krajinného rázu, územními studiemi krajiny a dalšími koncepčními dokumenty. Pokud některý podklad nebyl převzat nebo byl vyhodnocen odlišně, musí dokumentace uvést konkrétní odborné důvody tohoto postupu. Bez takového odůvodnění není možné přezkoumat, zda byly veřejné zájmy koordinovány způsobem odpovídajícím cílům územního plánování. Pokud nebude možné uvedené nedostatky objektivně a přezkoumatelně odstranit, požaduji vypuštění akcelerační oblasti AOV47 – Bukovec a souvisejícího územního opatření z návrhu Změny č. 2 Územního rozvojového plánu ČR. **<u>7.7.2 Rozpor s platným usnesením zastupitelstva kraje Vysočina</u>** Kraj Vysočina nebrání rozvoji obnovitelných zdrojů energie, nicméně proces vymezování akceleračních oblastí musí být veden **odborně, transparentně a v souladu s právními předpisy** i reálnými podmínkami kraje a obcí, **přičemž tato podmínka splněna není**. Zastupitelé kraje se výstavbou VTE zabývali již od roku 2007 a stále zůstává v platnosti usnesení č. 0302/05/2007/ZK Zastupitelstva Kraje Vysočina z roku 2007 ve znění: „ZK doporučuje obcím kraje Vysočina, aby pečlivě zvažovaly vydávání souhlasu s umístěním větrných elektráren (souhlasu s výstavbou objektů určených pro výrobu elektrické energie s využitím energie větru) na jejich území, a vyzývá je k důkladnému, všestrannému posuzování všech s investičním záměrem souvisejících ekonomických i mimoekonomických aspektů." Návrh řešení: Požaduji respektovat výše uvedené platné usnesení krajského zastupitelstva kraje Vysočina a zohlednit tuto skutečnost při vymezení předmětné AOV 47. Pokud nebude možné uvedené nedostatky objektivně a přezkoumatelně odstranit, požaduji vypuštění akcelerační oblasti AOV47 – Bukovec a souvisejícího územního opatření z návrhu Změny č. 2 Územního rozvojového plánu ČR. **<u>7.7.3 Rozpor se Strategií ochrany krajinného rázu kraje Vysočina a její revizi z roku 2024</u>** Strategie ochrany krajinného rázu Kraje Vysočina (2024), oblast krajinného rázu CZ0610-OB015 Pacovsko, výslovně požaduje: *„Zamezit výstavbě objektů převyšujících daný vymezený horizont a narušujících tak jeho charakter a celistvost."* Dále uvádí: *„Nestavět výškové stavby technicistní povahy,*	

Poř.č.	Připomínkové místo	Číslo jednací	Článek	AO	Připomínka	Vyhodnocení
					které mohou snížit estetickou nebo přírodní hodnotu krajinného rázu v exponovaném území." A současně: *„Neumisťovat vertikální výškové stavby technicistní povahy tak, aby narušily typické pohledové partie prostoru sídla."* Tyto zásady se přitom přímo vztahují k obcím Bořetín, Hojovice, Chválkov, Dobešov a Vlkosovice, které se nacházejí v oblasti krajinného rázu Pacovsko. Dokumentace SEA však tento krajský koncepční podklad objektivně nezohledňuje. Návrh řešení: Změna č. 2 ÚRP by měla být doplněna o samostatné vyhodnocení souladu jednotlivých akceleračních oblastí s krajskými územně plánovacími podklady a dalšími relevantními odbornými dokumenty. Pro každou akcelerační oblast by mělo být transparentně uvedeno: ➢ které zásady územního rozvoje krajů, územně analytické podklady, strategie ochrany krajinného rázu, územní studie krajiny a další odborné podklady byly použity, ➢ jak byly jednotlivé podklady vyhodnoceny, ➢ které podklady nebyly převzaty, ➢ z jakých věcných důvodů nebyly převzaty, ➢ jak byly vyhodnoceny vzniklé územní střety. Současně by mělo být doplněno samostatné vyhodnocení souladu každé akcelerační oblasti se zásadami územního rozvoje jednotlivých krajů, územně analytickými podklady, krajskými strategiemi ochrany krajinného rázu, územními studiemi krajiny a dalšími koncepčními dokumenty. Pokud některý podklad nebyl převzat nebo byl vyhodnocen odlišně, musí dokumentace uvést konkrétní odborné důvody tohoto postupu. Bez takového odůvodnění není možné přezkoumat, zda byly veřejné zájmy koordinovány způsobem odpovídajícím cílům územního plánování. Pokud nebude možné uvedené nedostatky objektivně a přezkoumatelně odstranit, požaduji vypuštění akcelerační oblasti AOV47 – Bukovec a souvisejícího územního opatření z návrhu Změny č. 2 Územního rozvojového plánu ČR. **7.7.4 Nerovný a netransparentní přístup při zohlednění územně plánovacích podkladů krajů** Vymezování akceleračních oblastí na území krajů v rozporu s jejich dokumentací je nejen obtížně odůvodnitelné ale procesně i věcně nepřijatelné. Předložený způsob vymezování akceleračních oblastí **je neslučitelný s odbornými podklady krajů** v oblasti ochrany krajinného rázu a plánování krajiny, které byly v posledních letech systematicky zpracovány, projednány a promítnuty do zásad územního rozvoje nebo jejich projednávaných změn. Tyto podklady nejsou v rámci změny č. 2 UPR zohledněny, a to např. ani Územní studie krajiny Jihočeského kraje, která je zpracována pro celé území kraje a je na stejné úrovni a míře závaznosti jako jiné dílčí územní studie krajin jednotlivých ORP, které změna č 2 URP reflektuje. Návrh řešení: Změna č. 2 ÚRP by měla být doplněna o samostatné vyhodnocení souladu jednotlivých akceleračních oblastí s krajskými územně plánovacími podklady a dalšími relevantními odbornými dokumenty. Pro každou akcelerační oblast by mělo být transparentně uvedeno: ➢ které zásady územního rozvoje krajů, územně analytické podklady, strategie ochrany krajinného rázu, územní studie krajiny a další odborné podklady byly použity, ➢ jak byly jednotlivé podklady vyhodnoceny, ➢ které podklady nebyly převzaty, ➢ z jakých věcných důvodů nebyly převzaty, ➢ jak byly vyhodnoceny vzniklé územní střety. Současně by mělo být doplněno samostatné vyhodnocení souladu každé akcelerační oblasti se zásadami územního rozvoje jednotlivých krajů, územně analytickými podklady, krajskými strategiemi ochrany krajinného rázu, územními studiemi krajiny a dalšími koncepčními dokumenty. Pokud některý podklad nebyl převzat nebo byl vyhodnocen odlišně, musí dokumentace uvést konkrétní odborné důvody	

Poř.č.	Připomínkové místo	Číslo jednací	Článek	AO	Připomínka	Vyhodnocení
					tohoto postupu. Bez takového odůvodnění není možné přezkoumat, zda byly veřejné zájmy koordinovány způsobem odpovídajícím cílům územního plánování. Pokud nebude možné uvedené nedostatky objektivně a přezkoumatelně odstranit, požaduji vypuštění akcelerační oblasti AOV47 – Bukovec a souvisejícího územního opatření z návrhu Změny č. 2 Územního rozvojového plánu ČR. Zdroje: MINISTERSTVO PRO MÍSTNÍ ROZVOJ ČR. Územní rozvojový plán – Návrh zadání Změny č. 2 Územního rozvojového plánu, 2025 [online]. Dostupné z: https://mmr.gov.cz/cs/ministerstvo/stavebni-pravo/koncepce-a-strategie/uzemni-rozvojovy-plan/zmena-c-2-uzemniho-rozvojoveho-planu-a-souvisejici. [cit. 23. 5. 2026]. MINISTERSTVO PRO MÍSTNÍ ROZVOJ ČR. Změna č. 2 Územního rozvojového plánu – Odůvodnění Změny č. 2 Územního rozvojového plánu včetně přílohy č. 1, 2026 [online]. Dostupné z: https://mmr.gov.cz/MMR/media/MMR-MMR/Ministerstvo/Stavebn%C3%AD%20pr%C3%A1vo/%C3%9Azemn%C3%AD%20pl%C3%A1nov%C3%A1n%C3%AD/Zm%C4%9Bna%20%C4%8D.%202%20%C3%BAzemn%C3%ADho%20rozvojov%C3%A9ho%20pl%C3%A1nu/URP_Z2_oduvodneni.pdf. [cit. 23. 5. 2026]. MINISTERSTVO PRO MÍSTNÍ ROZVOJ ČR. Politika územního rozvoje České republiky ve znění závazném od 1. 10. 2025 [online]. Praha: Ministerstvo pro místní rozvoj ČR, 2025. Dostupné z: https://www.uur.cz/media/ik2nna12/uplne-zneni-pur-cr-po-zmene8-zavazne-od-01-10-2025.pdf. [cit. 23. 5. 2026]. MINISTERSTVO ŽIVOTNÍHO PROSTŘEDÍ ČR. Metodické doporučení MŽP ke zpracování vyhodnocení SEA pro ÚO dle § 8 odst. 2 zákona č. 249/2025 Sb., 2025 [online]. Dostupné z: https://portal.cenia.cz/eiasea/view/sea100_uzemni_opatreni. [cit. 23. 5. 2026]. KRAJ VYSOČINA. Připomínky k návrhu akceleračních oblastí, 2026 [online]. Dostupné z: interní dokumentace k projednání Změny č. 2 ÚRP. [cit. 23. 5. 2026]. JIHOČESKÝ KRAJ. Stanovisko k návrhu akceleračních oblastí – AOV47 Bukovec, 2026 [online]. Dostupné z: interní dokumentace k projednání Změny č. 2 ÚRP. [cit. 23. 5. 2026]. **7.8 Netransparentní a nepřezkoumatelná klasifikace dokumentace SEA v návrhu územního opatření** V případě Vyhodnocení vlivů na udržitelný rozvoj území (VVURÚ) jde o povinnou součást pořizování územně plánovací dokumentace podle stavebního zákona. V případě Změny č. 2 ÚRP je VVURÚ součástí odůvodnění dokumentace SEA a UO. VVURÚ hodnotí, jak budou navrhované změny působit na: ➢ životní prostředí (SEA – Strategic Environmental Assessment), ➢ hospodářský rozvoj, ➢ soudržnost společenství obyvatel území (dopady na obce, krajinu, bydlení, dopravu, rekreaci apod.). Cílem je posoudit, zda návrh: ➢ nepoškozuje životní prostředí, ➢ je slučitelný s principy udržitelného rozvoje, ➢ nepůsobí nepřiměřené negativní dopady. Právní základ VVURÚ: ➢ § 92 a násl. zákona č. 283/2021 Sb. (stavební zákon), ➢ příloha č. 4 stavebního zákona, ➢ zákon č. 100/2001 Sb. (SEA/EIA), ➢ směrnice SEA 2001/42/ES. V praxi je důležité, že právě VVURÚ obsahuje: ➢ hodnocení dopadů,	

Poř.č.	Připomínkové místo	Číslo jednací	Článek	AO	Připomínka	Vyhodnocení
					➢ tabulky vlivů, ➢ klasifikace typu -1 / 0 / +1, ➢ návrhy zmírňujících opatření, ➢ závěry SEA. A právě proto musí být tyto součásti VVURÚ metodicky přezkoumatelné a doložené. **7.8.1 Absence konkrétní metodiky klasifikace SEA, přičemž hodnocení je proto nepřezkoumatelné, netransparentní a neumožňuje ověřit, zda byly jednotlivé vlivy vyhodnoceny objektivně, konzistentně a reprodukovatelně.** Ministerstvo životního prostředí a Ministerstvo pro místní rozvoj dlouhodobě vydávají metodické pokyny a manuály pro SEA a VVURÚ v územním plánování (např. MANUÁL SEA – Vyhodnocení vlivů ÚPD na životní prostředí, metodická doporučení pro PÚR a ZÚR). Dokumentace SEA však neuvádí, podle které konkrétní metodiky bylo hodnocení provedeno, ani jak byla stanovena bodová škála -1 / 0 / +1. Hodnocení je proto nepřezkoumatelné a nelze ověřit jeho objektivitu ani konzistenci. V dokumentech k AOV47 a ani k jiným AOV není nikde vyvěšená metodika, která by přesně definovala, co znamenají hodnoty „-1, 0, +1", jak byly vypočteny, jaké mají prahové hodnoty nebo podle jakého závazného předpisu byly přiřazovány. Naopak je z dokumentace patrné, že jde o expertní hodnoticí škálu použitou v rámci SEA/VVURÚ, ale bez doložené metodiky výpočtu či klasifikačního systému. V hodnocení SEA „AOV47 – Bukovec" jsou jednotlivé vlivy hodnoceny pouze slovně a číselně takto: „Účinek: Přímý, mírně negativní" „Čas / Trvání: Krátkodobé -1, dlouhodobé -1" nebo: „0 / +1" „Krátkodobý 0, dlouhodobý +1" Současně dokumentace nikde nevysvětluje: ➢ co je „mírně negativní", ➢ jaký rozdíl je mezi „0" a „-1", ➢ zda existuje škála např. -2 až +2, ➢ jaké indikátory byly použity, ➢ zda byly aplikovány jednotné hodnotící prahy, ➢ ani jak byla zajištěna reprodukovatelnost hodnocení. To je z hlediska přezkoumatelnosti zásadní problém. Dokumentace pouze obecně uvádí, že hodnocení vychází z procesu SEA/VVURÚ a z podkladů podle ZOZE: ➢ zákon č. 249/2025 Sb. (ZOZE), ➢ zákon č. 283/2021 Sb. (stavební zákon), ➢ proces SEA dle zákona č. 100/2001 Sb., ➢ biologická posouzení, ➢ podklady ÚAP, ZÚR, PÚR, ➢ expertní posouzení zpracovatelů EKOLA group, ASITIS a DHP Conservation. Dále dokumentace uvádí pouze obecné tvrzení, že: „U některých navržených akceleračních oblastí byly identifikovány potenciální mírné negativní vlivy." a že: „v procesu SEA identifikovány potenciální negativní vlivy … byla navržena opatření" Nikde ale není popsána metodika převodu těchto odborných závěrů do bodové škály -1 / 0 / +1.	

Poř.č.	Připomínkové místo	Číslo jednací	Článek	AO	Připomínka	Vyhodnocení
					Přičemž hodnocení SEA musí být: přezkoumatelná, transparentní, opřená o ověřitelné podklady, metodicky konzistentní. Tyto požadavky vyplývají zejména z: ➢ zákona č. 100/2001 Sb., o posuzování vlivů na životní prostředí, ➢ směrnice SEA 2001/42/ES, ➢ § 38 a § 39 stavebního zákona, ➢ judikatury NSS k přezkoumatelnosti SEA a územně plánovací dokumentace. Z dokumentace SEA ale nevyplývá: ➢ existence schválené metodiky, ➢ metodického pokynu MŽP, ➢ kvantifikace vlivů, ➢ ani validace bodového systému. Přitom v dokumentaci je přímo uvedeno: „V souvislosti s Vyhodnocením vlivů na udržitelný rozvoj území (VVURÚ)…" a dále: „Závěry provedeného hodnocení Vyhodnocení vlivů návrhu Změny č. 2 Územního rozvojového plánu na udržitelný rozvoj území…" Naopak text hodnocení SEA působí jako čistě expertní subjektivní klasifikace bez zveřejněných pravidel. Dokumentace používá bodové hodnocení vlivů (-1, 0, +1), aniž by byla doložena metodika tohoto hodnocení, jeho kritéria, prahové hodnoty nebo způsob převodu odborných zjištění do výsledné klasifikace. Není zřejmé zda jde o standardizovaný systém dle metodiky MŽP, autorizované SEA metodiky nebo interní expertní odhad zpracovatele. Hodnocení je proto nepřezkoumatelné, netransparentní a neumožňuje ověřit, zda byly jednotlivé vlivy vyhodnoceny objektivně, konzistentně a reprodukovatelně. Z dokumentace nevyplývá žádný právní ani metodický podklad, který by stanovoval význam hodnot -1, 0 a +1 nebo způsob jejich aplikace. Chybí definice intenzity vlivu, rozsahu, významnosti i kumulativního účinku. Tím je porušen požadavek přezkoumatelnosti vyhodnocení vlivů na životní prostředí. Návrh řešení: Požaduji doplnit metodiku tohoto hodnocení, jeho kritéria, prahové hodnoty nebo způsob převodu odborných zjištění do výsledné klasifikace s odkazem na její zdroj včetně významu hodnot -1, 0 a +1 nebo způsob jejich aplikace. Na základě tohoto doplnění provést přezkoumatelné, transparentní hodnocení, kde jednotlivé vlivy budou vyhodnoceny objektivně, konzistentně a reprodukovatelně. Doplnit definice intenzity vlivu, rozsahu, významnosti i kumulativního účinku. Pokud nebude možné uvedené nedostatky objektivně a přezkoumatelně odstranit, požaduji vypuštění akcelerační oblasti AOV47 – Bukovec a souvisejícího územního opatření z návrhu Změny č. 2 Územního rozvojového plánu ČR. **7.8.2 Neobjektivita hodnocení SEA** Argumentace v hodnocení SEA a odůvodnění územního opatření nepůsobí jako objektivní nezávislé posouzení stavu, ale jako odůvodnění předem zvoleného závěru. Rozpory v hodnocení (jakkoli nedokonalém a neúplném) a závěrech působí jako rétorický manévr a nikoli jako konzistentní a přezkoumatelné tvrzení. Hodnocení SEA i další podklady (tzv. posouzení návrhu AO – druhy a stanoviště) často neodpovídají skutečnosti, tj. byly připraveny před konečným vymezením AO nebo pravou hranic. Hodnocení většinou bohorovně vyjmenovává potenciálními záměry poškozené zájmy ochrany přírody a krajiny bez reakce na tato poškození a dospívá ke schematickému závěru, že vliv záměrů bude mírný (mírně negativní), tj. z hlediska posuzování vlivů na životní prostředí v SEA přijatelný. Takové hodnocení však není v souladu se ZOZE, zákonem ochrany přírody a metodikou MŽP, kterézto předpisy posuzují zákonnost takového hodnocení ve smyslu ust. § 4 odst. 2, § 5b odst. 1, § 12 odst. 2 a § 56 zákona o ochraně přírody. Tj. zákonnost je posuzována prizmatem projektového posuzování. Návrh řešení: Požaduji doplnit metodiku tohoto hodnocení, jeho kritéria, prahové hodnoty nebo způsob převodu odborných zjištění do výsledné klasifikace s odkazem na její zdroj. Na základě tohoto doplnění provést	

Poř.č.	Připomínkové místo	Číslo jednací	Článek	AO	Připomínka	Vyhodnocení
					přezkoumatelné, transparentní hodnocení, kde jednotlivé vlivy budou vyhodnoceny objektivně, konzistentně a reprodukovatelně. Pokud nebude možné uvedené nedostatky objektivně a přezkoumatelně odstranit, požaduji vypuštění akcelerační oblasti AOV47 – Bukovec a souvisejícího územního opatření z návrhu Změny č. 2 Územního rozvojového plánu ČR. **7.8.3 Rozpor s metodikou a závaznými požadavky na vyhodnocení SEA** Dokumentace vztahující se k AOV47 – Bukovec neprokazuje soulad s metodickými a právními požadavky používanými pro vymezování akceleračních oblastí a zpracování vyhodnocení SEA. Přestože dokumentace dospívá k závěru o přijatelnosti navrženého řešení, v jednotlivých částech nejsou doloženy některé základní postupy vyžadované metodikami Ministerstva životního prostředí, Ministerstva pro místní rozvoj a relevantními právními předpisy. Významné je současně, že Ministerstvo pro místní rozvoj ve své odpovědi podle zákona č. 106/1999 Sb. výslovně uvádí, že při zpracování vyhodnocení SEA pro Změnu č. 2 ÚRP byly použity zejména metodické dokumenty MŽP ke zpracování SEA pro územní opatření, Manuál SEA a metodika pro stanovování podmínek a zmírňujících opatření. Dokumentace AOV99 – Podkovné současně vykazuje následující rozpory: a) Rozpor s Manuálem SEA (MMR/MŽP) Manuál SEA požaduje hodnocení: ➢ přímých, ➢ nepřímých, ➢ sekundárních, ➢ synergických, ➢ kumulativních, ➢ krátkodobých, ➢ dlouhodobých vlivů, ➢ vztahů mezi jednotlivými složkami prostředí. Dokumentace AOV47 – Bukovec však neobsahuje: ➢ regionální model biologických vazeb, ➢ scénářové hodnocení fragmentace krajiny, ➢ dlouhodobé modelování změn využití území, ➢ vyhodnocení nepřímých ekologických funkcí, ➢ hodnocení vazeb mezi jednotlivými biologickými lokalitami. b) Rozpor s metodickým doporučením MŽP pro vyhodnocení SEA pro územní opatření Metodické doporučení MŽP požaduje přezkoumatelný postup zpracování SEA a současně zdůrazňuje preventivní funkci procesu SEA při předcházení negativním vlivům na životní prostředí. Dokumentace AOV47 – Bukovec však současně: ➢ připouští existenci biologických střetů, ➢ přesouvá část hodnocení na následný monitoring, ➢ neprokazuje dostatečnost biologických podkladů, ➢ neprokazuje způsob převodu odborných zjištění do výsledných závěrů. c) Rozpor s metodikou pro podmínky a zmírňující opatření Metodika MŽP požaduje, aby podmínky a zmírňující opatření byly navrženy specificky pro konkrétní akcelerační oblast a vycházely z podrobného vyhodnocení jejích charakteristik. Dokumentace AOV47 – Bukovec však neprokazuje:	

Poř.č.	Připomínkové místo	Číslo jednací	Článek	AO	Připomínka	Vyhodnocení
					➢ podle jakých kritérií byla navržená opatření stanovena, ➢ jak byla hodnocena jejich účinnost, ➢ jaké jsou limity jejich použitelnosti, ➢ jak bude ověřována jejich funkčnost. d) Rozpor s metodikou posouzení akceleračních oblastí Metodika k návrhu akceleračních oblastí požaduje: ➢ shromáždění dostupných dat, ➢ jejich analýzu, ➢ případné terénní ověření, ➢ následné hodnocení významnosti vlivů. Dokumentace AOV47 – Bukovec však neprokazuje: ➢ úplnost biologických podkladů, ➢ dostatečnost regionálních dat, ➢ hodnocení dlouhodobých biologických vazeb, ➢ úplnost terénních podkladů. e) Rozpor se směrnicí 2001/42/ES a zákonem č. 100/2001 Sb. Směrnice SEA a zákon o posuzování vlivů na životní prostředí vyžadují objektivní a přezkoumatelné hodnocení významných vlivů koncepce na životní prostředí. Pokud dokumentace současně připouští biologické střety, odbornou nejistotu a existenci významných biologických struktur, avšak neprokazuje úplnost podkladů a metodiku výsledných závěrů, nelze objektivně ověřit správnost hodnocení. Dokumentace je proto v této části zatížena neúplně zjištěným skutkovým stavem a nepřezkoumatelností. Návrh řešení: Požaduji doplnění dokumentace AOV99 – Podkovné o přezkoumatelné doložení souladu s použitými metodickými postupy, včetně explicitního odůvodnění způsobu hodnocení významnosti vlivů, doložení použitých kritérií, metodiky stanovení účinnosti zmírňujících opatření a doplnění chybějících biologických a kumulativních hodnocení. Pokud nebude možné uvedené nedostatky objektivně a přezkoumatelně odstranit, požaduji vypuštění AOV99 – Podkovné a souvisejícího územního opatření z návrhu Změny č. 2 Územního rozvojového plánu České republiky. Zdroje: MINISTERSTVO ŽIVOTNÍHO PROSTŘEDÍ ČR. Metodické doporučení ke zpracování vyhodnocení vlivů na životní prostředí pro územní opatření dle § 8 odst. 2 zákona č. 249/2025 Sb., o urychlení využívání některých obnovitelných zdrojů energie [online]. Praha: Ministerstvo životního prostředí ČR, 2025. Dostupné z: https://portal.cenia.cz/eiasea/dokumenty/dokumentSoubor/2245/Metodick%C3%A9%20doporu%C4%8Den%C3%AD%20M%C5%BDP%20ke%20zpracov%C3%A1n%C3%AD%20vyhodnocen%C3%AD%20SEA%20pro%20%C3%9AO_%20final_15_12_25_pro_zve%C5%99ejn%C4%9Bn%C3%AD_IS_SEA.pdf. [cit. 23. 5. 2026]. MINISTERSTVO PRO MÍSTNÍ ROZVOJ ČR; MINISTERSTVO ŽIVOTNÍHO PROSTŘEDÍ ČR. MANUÁL SEA – Vyhodnocení vlivů ÚPD na životní prostředí a další souvislosti. Jednotné postupy a náležitosti v rámci strategického posuzování vlivů na životní prostředí a veřejné zdraví [online]. Praha: MMR ČR, 2025. Dostupné z: https://portal.cenia.cz/eiasea/dokumenty/dokumentSoubor/2244/Vyhodnoceni_vlivu_UPD_na_zivotni_prostredi_a_dalsi_souvislosti.pdf. [cit. 23. 5. 2026]. MINISTERSTVO ŽIVOTNÍHO PROSTŘEDÍ ČR. Metodika ke stanovování podmínek a zmírňujících opatření v návrhu územního opatření podle zákona č. 249/2025 Sb. [online]. Praha: Ministerstvo životního prostředí ČR, 2025. Dostupné z: https://mzp.gov.cz/system/files/2025-12/OSDE-metodika_ke_stanoveni_podminek_a_zmirnujicich_opatreni-20251212.pdf. [cit. 23. 5. 2026].	

Poř.č.	Připomínkové místo	Číslo jednací	Článek	AO	Připomínka	Vyhodnocení
					MINISTERSTVO ŽIVOTNÍHO PROSTŘEDÍ. Postup posouzení návrhu akcelerační oblasti a tvorby podkladů pro návrh územního opatření pro akcelerační oblast ve vztahu k výskytu volně žijících živočichů, planě rostoucích rostlin a přírodních stanovišť [online]. Praha: Ministerstvo životního prostředí, 2025. Dostupné z: https://mzp.gov.cz/system/files/2025-09/OSDE_Postup_posouzeni_akceleracnich_oblasti-09062025.pdf. [cit. 23. 5. 2026]. ČESKÁ REPUBLIKA. Zákon č. 100/2001 Sb., o posuzování vlivů na životní prostředí [online]. Dostupné z: https://www.zakonyprolidi.cz/cs/2001-100. [cit. 23. 5. 2026]. EVROPSKÝ PARLAMENT A RADA EU. Směrnice 2001/42/ES o posuzování vlivů některých plánů a programů na životní prostředí [online]. Dostupné z: https://eur-lex.europa.eu/legal-content/CS/TXT/?uri=CELEX:32001L0042. [cit. 23. 5. 2026]. **7.9 Absence dostatečných podkladů k hodnocení SEA** Při zákonném hodnocení SEA je nutno se opřít o podklady relevantní a přezkoumatelné. Tak tomu ale v případě posuzované AO není. Negativnímu působení VTE na přírodu a krajinu se nelze vyhnout a je třeba snést větší negativní dopady, než u jiných staveb. Ale právě proto je třeba za prvé umísťovat VTE do míst s minimálními zájmy zákonné ochrany přírody a krajiny a za druhé v těchto místech navrhovat podmínky a účinná opatření ke zmírnění působení VTE, nikoli podmínky „potěmkinovského" typu, jako je v návrzích území opatření. Podmínku 1 i 2 lze při relativně malých výměrách AO splnit, ovšem za cenu podrobného a poctivého vyhodnocování stavu přírody a krajiny na základě všech dostupných podkladů. K tomu se návrhy územních opatření zdaleka nepřibližují. Jestliže není nic známo o „výstupech", tj. umístění, plochách a typech staveb, tím spíše musí být detailnější „vstupy" tj. průzkumy a další podklady pro posouzení potenciálních vlivů překračujících zákonnou mez. **Z návrhů AO naprosto nevyplývá, z jakých podkladů se při jejich vymezování vycházelo.** Pokud to byly pouze dostupné mapové podklady o známých jevech (NATURA 2000, ZCHÚ, ochranná pásma různých typů, pásma památkové ochrany apod.), jde o podklady zcela nedostatečné. Původ podkladů je nejasný, mapové GIS vrstvy v průběhu vzniku AO nebyly běžně přístupné (viz připomínka podatele č.…). Pokud jsou ale podklady pouze tyto mapové vrstvy, jde o podklady zjevně nedostatečné pokud není zřejmé zadání, s ohledem na jaké jevy se mají vrstvy zpracovávat. Rovněž k nim chybí interpretační vodítka. **Dle názoru podatele jsou odklady pro územní opatření nepravdivé, neúplné nebo zkreslené, když toto stanovisko zaujímá i navzdory tomu, že tyto podklady oficiálně nejsou ani nikde uváděny.** Aniž by bylo třeba zabývat se všemi nadhozenými možnostmi, přinejmenším neúplnost podkladů vyplývá z krátké doby, po kterou byly připravovány přírodovědné průzkumy AO (srpen – říjen 2025), nedostatky takových průzkumů, které se navíc nemohly opírat o posouzení v terénu, jsou zřejmé. Podatel připomínky upozorňuje na nebývalou časovou tíseň, v níž byly poklady opatřovány. Tzv. přírodovědné průzkumy probíhaly mezi srpnem a říjnem 2025. To neodpovídá ani pokřivenému návrhu novely vyhlášky MŽP č. 142/2018 Sb., natožpak běžnému zákonnému postupu při hodnocení kauzálních záměrů. **Tzv. průzkumy byly provedeny doslova skandálním způsobem bez terénního průzkumu, pouze na základě údajů u NDOP či literárních rešerší. Průzkumy jsou tedy neadekvátní vzhledem k závažnosti dopadů předpokládaných záměrů na zákonné zájmy ochrany přírody a navíc jsou provedeny neautorizovanými osobami.** Na tuto skutečnost bylo Ministerstvo životního prostředí výslovně a písemně krajskými úřady upozorňováno. Dále v případech, v nichž krajské úřady disponují vlastními podklady, dospěly tyto úřady k naprosto odlišným závěrům, pokud jde o zákonnou možnost vydat souhlasné stanovisko k navrhovanému územnímu opatření. Pokud Metodika MŽP v bodě 6 na str. 9-10 uvádí jako možné podklady další informace o území včetně terénních průzkumů, **míní se tím nutnost pořízení dalších podkladů, pokud jsou vyjmenované podklady pro vydání územního opatření nedostatečné.** Dále podatel dodává, že příprava AO probíhala **před schválením, platností a účinností ZOZE**, nařízení vlády č. 507/2025 Sb., o stanovení území, na kterých nelze vymezovat akcelerační oblasti a novely vyhlášky č. 142/2018 Sb. Nejednalo se o nepodstatnou přípravu, ale o reálné vymezování nad mapovými podklady, které po účinnosti uvedených normativních právních aktů nebylo revidováno. Dále podatel dodává, že MMR a MŽP jako předkladatelé při vymezování AO ignorovali podklady a strategie krajských i městských úřadů k ochraně přírody i krajiny. Není tedy zřejmé na základě jakých podkladů jsou AO navrženy, na základě jakých metodik byly hodnoceny odborné (skutkové) otázky, zda a s jakým výsledkem byly diskutovány s odbornou i širokou	

Poř.č.	Připomínkové místo	Číslo jednací	Článek	AO	Připomínka	Vyhodnocení
					veřejností. S krajskými úřady, přes opakované nabídky krajů ke spolupráci, odborné otázky diskutovány nebyly. Přitom bylo MŽP upozorněno Krajem Vysočina na podklady, kterými Kraj Vysočina disponuje a ve 26 přílohách bylo provedeno předběžné vyhodnocení připravovaných AO (tehdy akceleračních zón) ze strany Krajského úřadu Kraje Vysočina. Požadavek na projednání navrhovaných AO ze strany předkladatelů s dotčenými obcemi výslovně vznesli zástupci samosprávy Kraje Vysočina (hejtman kraje a přítomní radní) na jednání se zástupci MŽP a MPO na Výboru pro strategické projekty, životní prostředí a MA 21 dne 11.3.2025. Návrh řešení: Vzhledem k neúplnosti a případným dalším vadám podkladů, o něž se opírá navrhované územní opatření, by ke každému záměru bylo třeba provést hodnocení H 67, vydat JES a přinejmenším provést zjišťovací řízení podle zákona EIA. To by se ale zcela míjelo s účelem existence AO. Pokud nebude možné uvedené nedostatky objektivně a přezkoumatelně odstranit, požaduji vypuštění akcelerační oblasti AOV47 – Bukovec a souvisejícího územního opatření z návrhu Změny č. 2 Územního rozvojového plánu ČR. **7.10 Rozpor koncepce Změny č. 2 URP a návrhu územního opatření o vymezení AOV 47 Bukovce včetně související dokumentace s politikou krajů v oblasti OZE a reálným stavem rozvoje OZE v krajích. Rozpor s politikou státu v oblasti OZE** ##### 7.10.1 Rozpor s politikou kraje Vysočina a stavem rozvoje OZE v Kraji Vysočina **Kraj Vysočina podporuje obnovitelné zdroje energie – na území kraje je cca 120 malých vodních elektráren a cca 70 bioplynových stanic.** Krajský úřad Kraje Vysočina a obecní úřady obcí s rozšířenou působností se během posledních tří let vyjadřovaly a vydávaly jednotná environmentální stanoviska (dále jen „JES") **k 42 fotovoltaickým elektrárnám (dále jen „FVE") o celkové kapacitě 153,1 MW.** V odkazu předkládáme mapu FVE (https://www.mapotic.com/fotovoltanicke-elektrarny-cr) umístěných na střechách budov na území Kraje Vysočina. Kraj Vysočina zahájil projekty s výstavbou fotovoltaických elektráren na střechách svých budov nebo svých příspěvkových organizací. **V současné době stojí na území Kraje Vysočina celkem tři větrné parky se sedmi stroji. Nachází se v katastru obcí Pavlov u Jihlavy, ve Věžnici a v obci Kámen (okres Havlíčkův Brod). Zároveň krajský úřad během dvou let obdržel tři žádosti k výstavbě větrných elektráren** v rámci procesu posuzování vlivů na životní prostředí podle zákona č. 100/2001 Sb. Jestliže bychom rovnoměrně rozdělili obnovitelné zdroje energie na celé území České republiky s celkovou kapacitou 3000 MW, tak **Kraj Vysočina již s výše uvedeným výkonem FVE a s připravovanými VTE bude splňovat státní požadavek, tzn. 3 000 MW / 14 krajů = 214 MW.** **V Kraji Vysočina je postavena jaderná elektrárna Dukovany se čtyřmi reaktory a budou se stavět další dva nové reaktory.** Kraj Vysočina podporuje tento nízkoemisní zdroj elektřiny. Projednává se Koncepce nakládání s radioaktivním odpadem a vyhořelým jaderným palivem (aktualizace pro období 2025 až 2035 s výhledem po roce 2050) v souvislosti s výběrem lokality pro umístění vyhořelého jaderného paliva, přičemž v Kraji Vysočina jsou navrženy dvě lokality a s velkou pravděpodobností bude některá z nich vybrána. **Území Kraje Vysočina je již zatíženo a omezeno stavbou jaderné elektrárny a výstavbou nových bloků a bude dále zatíženo případným výběrem lokality pro umístění vyhořelého jaderného paliva.** V minulých letech zástupci MŽP na jednání Komise Rady Asociace krajů České republiky (dále jen „AKČR") pro životní prostředí a energetiku informovali, že návrh AO bude pro obnovitelné zdroje, tzn. pro větrnou a fotovoltaickou energii. Rada AKČR poslala po posledním jednání v roce 2025 dopis předsedovi vlády, na MŽP a Ministerstvo pro místní rozvoj, aby mimo jiné byla zřízena pracovní platforma za účasti zástupců krajů, která by transparentně stanovila cíle v oblasti zvýšení instalace obnovitelných zdrojů energie prostřednictvím akceleračních oblastí celostátního významu a rovněž by stanovila jasná kritéria pro rozdělení tohoto výkonu mezi kraje. Tyto apely z AKČR nebyly ze strany ústředních orgánů vyslyšeny. Vymezení připravovaných akceleračních oblastí v URP a připravovaných ploch pro obnovitelné zdroje v Zásadách územního rozvoje obou dvou krajů se však věcně, ani argumentačně nepotkává, ačkoliv tyto podklady byly v rámci přípravy UO a SEA těmito kraji předloženy! **Žádná z těchto skutečností nebyla při stanovení předmětných akceleračních oblastí na území kraje Vysočina zohledněna.** Návrh řešení:	

Poř.č.	Připomínkové místo	Číslo jednací	Článek	AO	Připomínka	Vyhodnocení
					Požaduji respektovat již vymezená území pro rozvoj OZE v kraji Vysočina a zohlednit výše uvedené skutečnosti při vymezení předmětné AOV 47. Pokud nebude možné uvedené nedostatky objektivně a přezkoumatelně odstranit, požaduji vypuštění akcelerační oblasti AOV47 – Bukovec a souvisejícího územního opatření z návrhu Změny č. 2 Územního rozvojového plánu ČR. ##### 7.10.2 Rozpor s politikou Jihočeského kraje a stavem rozvoje OZE v Jihočeském kraji Jihočeský kraj ve vztahu k obnovitelným zdrojům energie pořizuje změnu č. 10 Zásad územního rozvoje, která vymezuje území s vyloučením možnosti umisťování výroben z obnovitelných zdrojů energie a dále prověřuje vymezení zastavitelných ploch pro konkrétní možnost jejich umístění (bez akcelerace). Tato změna již byla s veřejností řádně projednána dle stavebního zákona, nyní se připravuje její opakované veřejné projednání. Vymezení připravovaných akceleračních oblastí v URP a připravovaných ploch pro obnovitelné zdroje v Zásadách územního rozvoje obou dvou krajů se však věcně, ani argumentačně nepotkává, ačkoliv tyto podklady byly v rámci přípravy UO a SEA těmito kraji předloženy! Návrh řešení: Požaduji respektovat již vymezená území pro rozvoj OZE v Jihočeském kraji a zohlednit výše uvedené skutečnosti při vymezení předmětné AOV 47. Pokud nebude možné uvedené nedostatky objektivně a přezkoumatelně odstranit, požaduji vypuštění akcelerační oblasti AOV47 – Bukovec a souvisejícího územního opatření z návrhu Změny č. 2 Územního rozvojového plánu ČR. ##### 7.10.3 Rozpor s energetickou politikou a strategií ČR Změna č. 2 se vůbec nezabývá ani dopady rozvoje jaderné energie na zajištění energetické nezávislosti na fosilních palivech nebo na snížení emisí CO2. Dostavba dalších bloků Dukovan přitom zcela jistě bude mít na snížení energetické závislosti a na emise CO2 v ČR podstatný vliv. Všechny tyto varianty by měly být poměřeny s dlouhodobými negativními dopady OZE a mělo by být objektivně zhodnoceno, zda je vůbec rozvoj OZE vhodnou cestou a zda by neměly být upřednostněny cesty jiné. Podatel jen na okraj připomíná, že první nový blok Dukovan má být dle tvrzení vlády v provozu již v roce 2036, což skutečně není vzdálené datum. Vodíková strategie pak na léta 2031 – 2050 plánuje dalekosáhlý rozvoj tohoto druhu energie (kapitola 4.2.3). Tato etapa (její začátek) se také rychle blíží a není tedy zřejmé, proč není možné řešit energetickou potřebu ČR i tímto způsobem (otázkou proto je, zda by se spíše již nyní neměly namísto OZE začít plánovat a posléze realizovat vodíkové plynovody, aby byla infrastruktura připravena na situaci, kdy se bude vodík běžně vyrábět a používat jako zdroj energie). **Směřování energetiky tímto směrem je rozhodně méně invazivní a dlouhodobě udržitelnější než VTE, přesto tento fakt Změna č. 2 vůbec nijak nereflektuje a nehodnotí a neporovnává různé varianty řešení energetické závislosti.** Pokud by stát přesto chtěl podporovat vedle rozvoje jádra a vodíku i VTE, **pak by řešením souladným s Ústavou ČR bylo ponechat vymezení akceleračních zón na územních plánech jednotlivých obcí, které samy budou rozhodovat o svém rozvoji a o využití svého území.** Návrh řešení: Požaduji respektovat a zohlednit výše uvedené skutečnosti při vymezení předmětné AOV 47. Pokud nebude možné uvedené nedostatky objektivně a přezkoumatelně odstranit, požaduji vypuštění akcelerační oblasti AOV47 – Bukovec a souvisejícího územního opatření z návrhu Změny č. 2 Územního rozvojového plánu ČR. **<u>7.11. Neúplné publikované informace pořizovatelem Změny č. 2 URP ČR</u>** Publikované informace Ministerstvem pro místní rozvoj návrhu Změny č. 2 ÚRP včetně všech jeho příloh, nejsou všechny, které soustředil zpracovatel návrhu, kterým je Ústav územního rozvoje se sídlem v Brně. **Chybí zejména zadání ke zpracování návrhu Změny č. 2 ÚRP podle, které byl tento dokument připravován.** Zpracovatel nepostupoval podle zadání Vlády ČR, která toto zadání učinila prostřednictvím usnesení č. 811 ze dne 22.10.2025. Návrh řešení: Podatel připomínky žádá, aby Ministerstvo pro místní rozvoj zveřejnilo skutečné zadání podle něhož byl zpracován návrh Změny č. 2 ÚRP. Toto zadání by mělo odpovídat výsledku návrhu Změny č. 2 ÚRP v textové části, části odůvodnění a dále všech příloh, jejich zveřejnění bylo oznámeno prostřednictvím publikace Veřejné vyhlášky Ministerstva pro místní rozvoj č.j. MMR-25750/2026-81 ze dne 14.04.2026.	

					7.12. Provedení průzkumů neautorizovanými osobami Z předložené informace Ústavem územního rozvoje jako zpracovatele návrhu Změny č. 2 ÚRP, je zřejmé, že neexistují dokumenty o pověření úředních osob k činnostem na přípravě návrh Změny č. 2 ÚRP. **Nelze tudíž vyloučit, že návrh Změny č. 2 ÚRP vypracovaly neúřední osoby, které k tomu neměly oprávnění a vyjmenované úřední osoby jen formálně přikryly (svými úředními podpisy) práci jiných soukromých osob.** Tomu odpovídá i výsledek. **Tzv. průzkumy byly provedeny doslova skandálním způsobem bez terénního průzkumu, pouze na základě údajů u NDOP či literárních rešerší.** Průzkumy jsou tedy neadekvátní vzhledem k závažnosti dopadů předpokládaných záměrů na zákonné zájmy ochrany přírody a navíc jsou **provedeny neautorizovanými osobami.** Na tuto skutečnost bylo Ministerstvo životního prostředí výslovně a písemně krajskými úřady upozorňováno. Návrh řešení: Podatel připomínky žádá, aby Změna č. 2 URP ČR byla zpracována výhradně osobami s příslušnou autorizací, zejména co se týče podkladů pro dokumentaci SEA. **VIII. PŘIPOMÍNKY OBECNÉHO CHARAKTERU KE KONCEPCI A PROVEDENÍ NÁVRHU ZMĚNY Č. 2 ÚZEMNÍHO ROZVOJOVÉHO PLÁNU ČR A NÁVRHU ÚZEMNÍHO OPATŘENÍ O VYMEZENÍ AOV Č. 47 BUKOVEC, SOUVISEJÍCÍ DOKUMENTACI SEA, A JEJICH ODŮVODNĚNÍ** **8.1 Koncepčně chybný nástroj územního plánování ve formě změny Územního rozvojového plánu ČR** Vymezení akceleračních oblastí s největší pravděpodobností povede k tomu, že záměry OZE v nich umisťované budou upřednostňovány **a nedojde už nikdy k řádnému posouzení jejich negativních dopadů na životní prostředí, na krajinný ráz, na zdraví a životy lidí.** ##### 8.1.1 Nedostatečné posouzení SEA a koncepčně chybný nástroj územního plánování ve formě změny Územního rozvojového plánu převážně vylučuje EIA Už pouze z tohoto důvodu by mělo být vyhodnocení vlivů Změny č. 2 a UO extrémně podrobné a kvalitní, **prakticky na úrovni EIA.** Překážkou pro takové podrobné posouzení je ale fakt, že je **měřítko ÚRP příliš velké a neumožňuje skutečně posoudit dopady vymezení AOV 47 (jiné by to bylo na úrovni územního plánu, resp. v procesu EIA se znalostí konkrétního záměru).** Na vymezení akceleračních oblastí navíc naváže zrychlené a zjednodušené povolovací řízení před Dopravním a energetickým stavebním úřadem, v rámci kterého bude úřad ověřovat, zda jsou záměry v souladu **s vágními a nicneříkajícími podmínkami** územního opatření. V souladu s těmito obecnými podmínkami ale budou prakticky jakékoliv záměry, což znamená, že skutečné vlivy VTE realizovaných **v AOV47 nebudou nikdy reálně posouzeny.** Uvedené obavy podatele plynou z § 25 zákona č. 249/2025 Sb. ZOZE, kde se uvádí, že: *(1) Územní opatření je závazné pro vyjádření, závazné stanovisko nebo rozhodnutí vydávaná pro záměr pro využití obnovitelného zdroje energie v akcelerační oblasti, s výjimkou vyjádření nebo závazného stanoviska podle § 36 stavebního zákona.* *(2) Nesplňuje-li záměr pro využití obnovitelného zdroje energie podmínky nebo zmírňující opatření stanovené v územním opatření nebo v územním plánu podle § 22, vydá správní orgán, jehož působnosti se tyto podmínky nebo zmírňující opatření týkají, nesouhlasné vyjádření nebo závazné stanovisko anebo zamítne žádost o vydání rozhodnutí.* Pokud tedy bude DESÚ chtít, jednoduše řekne, že vše už bylo řádně a dostatečně posouzeno v rámci Změny č. 2, záměr je v souladu s územním opatřením a v povolovacím řízení není už co řešit. **Obcím se pak budou mimořádně špatně uplatňovat podrobné argumenty, byť budou racionální. S největší pravděpodobností ale budou smeteny bez jakékoliv diskuse ze stolu.** Existence územního opatření má navíc velký dopad na to, jestli se bude záměr vůbec OZE ještě vůbec posuzovat podle zákona č. 100/2001 Sb. v procesu EIA (§ 28 zákona č. 249/2025 Sb.). EIA bude probíhat jen tehdy, pokud: ➢ půjde o záměr předmětem posuzování vlivů na životní prostředí přesahujících hranice České republiky nebo ➢ půjde o záměr, u kterého je s ohledem na ekologickou citlivost území, v němž se nachází, vysoce pravděpodobné, že záměr povede k významným nepříznivým vlivům na životní prostředí nebo veřejné zdraví, které nebyly zjištěny při pořizování územního opatření a které nelze vyloučit dodatečnými podmínkami a zmírňujícími opatřeními.	

Poř.č.	Připomínkové místo	Číslo jednací	Článek	AO	Připomínka	Vyhodnocení
					Řada záměrů v AO, které byly posouzeny mimořádně obecně, **už tedy EIA podléhat nebude,** i když by jinak posouzení EIA podléhaly, kdyby AO nebyly v ÚRP vymezeny. **Je nepravděpodobné, že by někdy příslušný úřad DESÚ konstatoval, že území, ve kterém se má záměr nacházet, je tak ekologicky citlivé, že záměr povede k významným nepříznivým vlivům a je tedy třeba EIA. Nepravděpodobnost takového závěru vyplývá z faktu, že vyhodnocení územního opatření o všech vlivech tvrdí, že jsou mírné nebo zanedbatelné a není třeba se jimi blíže zabývat.** Proč by to měl úřad během povolování záměru v AO zpochybnit, když jsou VTE aktuálně politicky silně protěžovanými záměry a neexistuje zájem na skutečném posouzení jejich dopadů? Obec tak sice bude moct v povolovacím řízení tvrdit, že to vidí jinak, ale to bude tak všechno, co bude moct dělat. **Proto je velmi nevhodné vymezovat akcelerační oblasti na úrovni ÚRP, kdy nemohou být vlivy reálně posouzeny a už vůbec by se nemělo stát, že posouzení provedené na úrovni ÚRP vyloučí provádění dalších posouzení na nižších úrovních, minimálně na úrovni územního plánu, ideálně však posouzení konkrétního záměru, kdy teprve budou skutečně známy parametry záměrů. Jedinou cestou, jak k dospět k tomu, aby byly všechny záměry OZE řádně posouzeny za současného stavu legislativy, je nevymezovat AO v ÚRP, ale ponechat jejich vymezení na územní plány.** To, že na úrovni Změny č. 2 nejde vlivy posoudit, připouští na několika místech i samo Vyhodnocení vlivů Změny č. 2 na životní prostředí: ➢ *Polohu a počet jednotlivých zařízení uvnitř akcelerační oblasti pro výrobu elektřiny využívající energii větru nelze předjímat a v podrobnosti grafické části ÚRP (1:200000) ji nelze ani smysluplně odhadovat. Je ale pravděpodobné, že bude docházet k odnětí ZPF pod plochou jednotlivých zařízení, která bude zanedbatelného rozsahu, a také vlivem budování technické, ale zejména dopravní infrastruktury pro obslužné komunikace pro výstavbu a údržbu zařízení.* ➢ *Územní rozvojový plán je koncepčním územně plánovacím dokumentem na celorepublikové úrovni. Pracuje se v něm s územně plánovacími nástroji ve velmi hrubém, ale i poměrně podrobném rozlišení, které ovšem nezobrazuje reálné provedení stavby, pouze ho v širokém měřítku lokalizuje do řešeného území. Toto měřítko a absence znalosti o konkrétním umístění a počtu jednotlivých VTE či skutečné velikosti (plochy) instalovaných FVE neumožňuje identifikovat přesně a podrobně případné konkrétní negativní vlivy na životní prostředí, proto zde dále uvedené vyhodnocení vlivů na životní prostředí (ať* *již u jednotlivých složek nebo u jejich kumulace a synergie) stanovuje pouze potenciální možnost, nikoliv jistotu vlivu.* ➢ *Nejistota hodnocení je dána zejména neznalostí konkrétního stavebně-technického řešení staveb v navrhovaných akceleračních oblastech, ke kterému nadto v měřítku územního rozvojového plánu nemůže být přihlíženo a současně ani není možno ho nařizovat, pouze pro něj stanovit některé podmínky. Jednalo by se o nezákonnou podrobnost, a o podrobnost řešitelnou nižšími správními akty, kterou tedy nelze, a to i na základě řady soudních precedentů, do územně plánovací dokumentace na úrovni kraje závazně stanovit.* Za takové míry neznalosti reálií (počet budoucích VTE, které vzniknou v AOV47 nelze ani odhadovat?) a dopadů provozu VTE **je nemožné, aby vyhodnocení vůbec mohlo mít jakoukoliv vypovídací hodnotu a aby bylo bez konkretizace AO v územním plánu a bez provedení důkladné EIA vůbec bráno vážně a jako relevantní a plně dostačující podklad pro povolení záměru.** Vyhodnocení navíc připouští, že dopady Změny č. 2 jsou převážně negativní: *„Provedeným porovnáním aktivní varianty (tj. Změny č. 2 ÚRP) s nulovou variantou (tj. ÚRP ve znění změny č. 1a) bylo zjištěno, že nulová varianta byla u 9 složek životního prostředí hodnocena jako vhodnější; aktivní varianta byla u 1 složky životního prostředí hodnocena jako vhodnější a u 1 složky byly varianty hodnoceny jako rovnocenné. Je zřejmé, že aktivní varianta, která přináší do území řadu nových staveb obnovitelných zdrojů el. energie, bude potenciálně vždy vykazovat více negativních vlivů, byť většinou mírných než varianta, kdy k žádné změně v území nedochází."* Přesto to ale nebrání tomu, aby byla AO vymezena.	

Poř.č.	Připomínkové místo	Číslo jednací	Článek	AO	Připomínka	Vyhodnocení
					Z Vyhodnocení je pak zřejmé, že **i nemnohé údajně pozitivní dopady mají velmi nejasné kontury a vůbec nejsou nijak kvantifikovány a zůstávají na úrovni dohadů typu „možná", „snad" a „zřejmě" či „asi":** *„Současně ale platí, že nulová varianta nepovede ke zmírnění negativních vlivů na klima a nepřispěje k vyšší energetické soběstačnosti a snížení potřeby fosilních paliv včetně negativních vlivů v místě jejich těžby (tyto vlivy vznikají často mimo území naší republiky a jejich hodnocení nemůže být v plné míře do porovnání zahrnuto)."* Z takového konstatování přece vůbec neplyne, že „aktivní" varianta s vymezením AOV47 povede k měřitelnému snížení negativních vlivů na klima a přispěje k ověřitelnému zvýšení energetické soběstačnosti. To ostatně potvrzuje i Vyhodnocení vlivů územního opatření k AOV47, ve kterém se uvádí, že AOV47 má *„zanedbatelný až mírně pozitivní vliv k ochraně klimatu… v globálním měřítku."* Z jakého důvodu je tedy AOV47 vymezena, když má jen zanedbatelný pozitivní přínos, zato extrémní množství vlivů negativních? **K výše uvedenému je nutno poznamenat, že v případě posuzování EIA prováděné na krajské úrovni se mohou vyjádřit všechny subjekty, dokumentace je řádně vyvěšena v systému cenia, to vše oproti systému SEA, kdy navazuje pouze JES – jednotné enviromentální stanovisko, ke kterému se nevyjadřuje nikdo než taxativně vymezený počet účastníků, mezi nimiž však nejsou sousední obce, nepřímí sousedé, spolky apod., tudíž možnost odporu veřejnosti je zde prakticky vyloučena – což je ostatně skrytým a jediným cílem předmětného územního opatření.** **Takový přístup k územnímu plánování a povolování záměrů je neakceptovatelný. Je výrazně oslabována (podlamována) ochrana veřejných zájmů, když reálné posuzování vlivů záměrů z podstatné části vůbec nemusí proběhnout.** Návrh řešení: Požaduji respektovat platnou právní úpravu a zohlednit tuto skutečnost při vymezení předmětné AOV 47 tak, že buď bude použit při vymezení akcelerační oblasti č. 47 Bukovec koncepčně správný nástroj územního plánování a územně plánovací dokumentace, kterým jsou zásady územního rozvoje nebo ještě nižší stupeň UPD anebo doplnit hodnocení SEA na úroveň popsanou v ostatních námitkách, tak aby bylo možno seriózně posoudit skutečné vlivy posuzovaného záměru. Pokud nebude možné uvedené nedostatky objektivně a přezkoumatelně odstranit, požaduji vypuštění akcelerační oblasti AOV47 – Bukovec a souvisejícího územního opatření z návrhu Změny č. 2 Územního rozvojového plánu ČR. ##### 8.1.2 Rozpor s metodikou Ministerstva životního prostředí i zákonem o urychlení využívání obnovitelných zdrojů energie ZOZE i Metodika MŽP jsou přehledné a jasně aplikovatelné. Metodika MŽP v bodě 3 na str. 5 zdůrazňuje, že důvody předpokládají, že záměr využití OZE nebude mít významný negativní dopad na životní prostředí a musí se mj. opírat o vhodné umístění akcelerační oblasti s důrazem na předběžný výběr lokalit na základě dostupných podkladů. **Zde je třeba upozornit na nedodržení tohoto požadavku ze strany předkladatele, protože výběr lokalit se o dostupné podklady neopíral, v případě Kraje Vysočina a Jihočeského kraje, viz připomínku v jiné části tohoto podání.** Metodika MŽP v bodě 4 na str. 5 dále uvádí, že podmínky kladené k záměrům v AO nesmí být přísnější, než podmínky pro záměry umísťované v jiných územích (tj. mimo AO). Tomuto požadavku je obtížné dostát jednak s ohledem na nedostatečné podklady o stavu životního prostředí (zejm. přírodního prostředí) a dále s ohledem na dynamiku některých posuzovaných přírodních jevů (výskyt zvláště chráněných druhů živočichů). Naopak z hlediska principu předběžné opatrnosti by bylo na místě stanovit v případě proměnlivých jevů podmínky přísnější. A nepomůže zde ani možnost podrobnějších podmínek, než připouští podrobnost územního plánu (Metodika MŽP bod 7.6 s 20 – 21, aj.). I tak by v tomto konkrétním případě bylo nejisté, zda jsou takové podmínky a opatření dostatečné. Lze jen podotknout, že pro územní opatření nelze použít běžnou typologii podmínek (jako při kauzálním posuzování). Zejména nelze lokalizovat zmírňující opatření, ani stanovit jejich četnost. Jestliže podmínky mají být proveditelné, je otázkou, o jakou míru pravděpodobnosti proveditelnosti se má jednat. Celkem přesně lze určit stavební nebo technickou proveditelnost, nikoli však proveditelnost právní – o dostupnosti pozemků k realizaci opatření v AO či dokonce mimo AO nejsou informace. Přitom zmírnění vizuálních projevů VTE by bylo potřebné na řadě míst v pásmu zřetelné viditelnosti (Metodika MŽP zjevně počítá s rozsahem výkresu územního opatření i mimo AO – bod 4 s. 6). Metodika MŽP též v bodě 7 na str. 10 upozorňuje na potřebu zákonnosti podmínek. To zákon o ochraně přírody splňuje. Podmínky i opatření lze též individuálně zdůvodnit, a to i u obecných (schematických) podmínek. **Co však na úrovni**	

Poř.č.	Připomínkové místo	Číslo jednací	Článek	AO	Připomínka	Vyhodnocení
					územního opatření lze jen s obtížemi určit, je návaznost zmírňujícího či kompenzačního opatření na negativní vliv na konkrétní zájem ochrany přírody. Jestliže např. VTE negativně ovlivní krajinný ráz v dotčeném krajinném prostoru, nemůže kompenzační opatření prioritně spočívat ve vytvoření biotopu pro obojživelníky. Nebo by se muselo jednat až o poslední a odůvodněnou možnost kompenzace po vyloučení možnosti bližších dotčenému zájmu (snížení VTE, výsadby v intravilánech, apod.). Metodika MŽP dále velmi přesně udává, že tzv. limity území podle ust. § 12 r) stavebního zákona vznikají nejen na základě právních předpisů nebo „ex decreto" v širokém smyslu, ale též jako faktický stav - vlastnost území. Tuto eventualitu ale předmětné územní opatření nebralo v potaz (viz níže). AO měly být připravovány s co největší pečlivostí, **za spolupráce krajů a obcí s navrhovatelem AO.** O tom byly kraje na neformálních jednáních opakovaně ubezpečovány ze strany MMR i MŽP. Návrh AO se měl opírat o co největší sadu podkladů a terénní průzkum. **To se nestalo.** Nastává tedy paradoxní situace – záměry VTE (včetně doprovodných staveb) mají být umísťovány kamkoli do AO **bez toho, aby byl řádně vyhodnocen stav životního prostředí v AO.** Jedná se o umisťování záměrů do „slepé mapy". V zásadě se jedná o rozpor mezi kauzálním (projektovým) posuzováním a koncepční úrovní posuzování vlivů záměrů na životní prostředí. Tento rozpor může být odstraněn jen tím, že AO budou navrhovány na malých plochách o jednotkách až malých desítkách km2 **a po detailním zhodnocení všech dostupných odborných podkladů a posouzení na místě samém (to se naprosto nestalo).** Na to také upozorňuje Metodika MŽP (bod 5.2. i.f., s. 8), když zapovídá vydávat úkony uvedené v ust. § 13 odst. 2 ZOZE na základě skutečností vyplývajících z větších podobností informací známých při povolování samotného záměru. Jestliže je zřejmé, že podklady pro územní opatření jsou nepravdivé, neúplné nebo zkreslené (Metodika MŽP bod 5.2. s. 8), je třeba vydat úkony (tj. úkony JES) na projektové úrovni tak, aby bylo naplněno ust. 3 odst. 2 stavebního zákona. Stejně tak je třeba nahlížet na ust. § 27 odst. 2 ZOZE. Jestliže hodnocení (H 67) podle ust. § 67 zákona o ochraně přírody se má provést při vysoké pravděpodobnosti změny okolností v AO (tj. změny skutkového stavu, který je základem pro posouzení účinků záměru na zákonem chráněný zájem), **tím spíš je třeba H 67 požadovat v případě, v němž skutkový stav v AO nebyl zjištěn vůbec nebo nebyl** zjištěn tak, aby se rovnocenně s projektovými záměry dala aplikovat ust. § 4 odst. 2, § 5b, § 12 odst. 2 a § 56 zákona o ochraně přírody. Nezáleží totiž na tom, že návrh zadání změny č. 2 URP nebo faktická zadání pro přírodovědné průzkumy byly obecnější a méně náročné než u H 67 a (možná některé) byly provedeny v souladu s vyhláškou 142/2018 Sb. Podstata nesprávnosti přípravy podkladů spočívá v tom, že uvedená ustanovení zákona o ochraně přírody **nelze na navržené územní opatření správným způsobem aplikovat a zároveň, že relevantní podklady bylo možné reálně získat** ať už spoluprací s obcemi a kraji, kteří těmito podklady disponují (zejména u statických jevů) nebo za dobu platnosti směrnice RED III. bylo možné provést adekvátní přírodovědné průzkumy (u jevů dynamických), protože navržené AO mají velikost, která takový přírodovědný průzkum umožňuje (tj. jednotky až nižší desítky km2). Obdobně poukazuje podatel na ust. § 28 odst. 1 písmeno b) ZOZE, není-li ekologická citlivost území adekvátně vyhodnocena, **tak že nelze vyloučit významný nepříznivý vliv na životní prostředí, bylo by bez dalšího třeba postupovat podle ust. § 28 odst. 5 ZOZE.** Zákonné požadavky ZOZE tedy nejsou předloženými návrhy územních opatření naplněny. Ust. § 4 odst. 2 a 3 ZOZE je třeba považovat za částečně finální normy. Zejména přednost vymezení AO na plochách uvedených v ust. § 4 odst. 3 ZOZE **nebyla na úrovni státu prověřována.** Přednost nadto neznamená nemožnost vymezení AO na jiných plochách. **Stejně tak ust. § 4 odst. 2 ZOZE nelze brát jako výjimku vůči aplikaci jiných zákonných ustanovení.** Tj. při vzniku AO brát v potaz pouze limity území (§ 12 písmeno r) st.z) a významný dopad na životní prostředí. **Velikost AO o jednotkách až nižších desítkách km2 je účelná k tomu, aby mohly být zajištěny podklady na úrovni podrobnosti pro projektová řízení. To se reálně nestalo.** Stejně jako parametr velikostí AO **měl předkladatel posuzovat jejich efektivitu**, protože nezřídka navrhovaná AO o velikosti několika km2 na plochách s dalším reálným omezením (intravilán, svažitost, les, údolní niva apod.) vhodná pro umístění nižších jednotek VTE, nemůže plnit svůj účel. Protože byly ale nezbytné oblasti podle ust. § 3 ZOZE vymezeny velmi široce a ledabyle, má prakticky každá navrhovaná AO několik alternativ z hlediska ochrany životního prostředí (a především ochrany přírody a krajiny) vhodnějších. Úvahy zpracovatelů návrhu AO nelze rekonstruovat, zdá se ale, že umístěním řady AO „napravují" nedostatky ve vymezení nezbytných oblastí. AO se nezvykle často nachází v dosahu dopravní, energetické a jiné infrastruktury, i když z hlediska zájmů ochrany přírody a	

Poř.č.	Připomínkové místo	Číslo jednací	Článek	AO	Připomínka	Vyhodnocení
					krajiny, bylo možné nalézt mnohem vhodnější lokality, a to rovněž ve vymezených nezbytných oblastech. **Už výběr AO tedy patrně kladl důraz na jiná kritéria, než mu přísluší podle cílového ust. § 4 odst. 2 ZOZE.** I tak by pečlivá příprava AO mohla nalézt kompromis mezi „vhodnějšími plochami" uvnitř nezbytných oblastí a nároky na ochranu přírody a krajiny. Krajské úřady (nikoliv obce, které nebyly k jednáním přizvány) na četných jednáních s VÚKOZ, MŽP i MMR na takové plochy upozorňovaly. I kdyby mělo být ust. § 4 odst. 2 ZOZE přímo aplikováno, **měl předkladatel při možnosti vybrat několik alternativ AO zvolit tu, která má na zájmy přírody a krajiny nejmenší dopad.** Případná přímá aplikace ust. § 4 odst. 2 ZOZE by se týkala pouze určitého rozsahu posuzovaných skutečností, to vyplývá z podrobnějšího ust. § 11 odst. 2 ZOZE (pro něž je ust. § 4 odst. 2 vodítkem). Jde o rozsah faktické derogace Směrnice o ptácích a Směrnice o stanovištích, které ust. § 11 odst. 2 ZOZE **mírně rozšiřuje na všechny zvláště chráněné druhy živočichů, nejen na evropské druhy.** Návrh územního opatření se má zdánlivě připravovat v takovém rozsahu podrobnosti, aby bylo možné posoudit, zmírnit nebo vyloučit nepříznivé dopady záměrů na ptáky a zvláště chráněné živočichy podle ust. § 11 odst. 2 ZOZE. **Ve skutečnosti ale návrh územního opatření musí vyhovovat posouzení záměru na projektové úrovni, tak jak to chce ust. § 13 odst. 2 ZOZE** (srov. závěr návětí: *„….. a dále s požadavky…"*), přičemž **písmena a) – f) uvedeného ustanovení výslovně jmenují formy jednotlivých individuálních právních aktů.** Zákon ZOZE tedy přesně a výslovně stanoví, že kromě základních požadavků ust. § 4 odst. 2 a § 11 odst. 2 ZOZE je třeba návrh územního opatření připravit v tom rozsahu a podrobnosti, aby bylo možno dopad záměrů posoudit **jakoby se jednalo o kauzální posuzování.** (Jistě, se všemi zákonnými požadavky – ust. § 82a odst. 1 zákona o ochraně přírody, aj.). Tento závěr podtrhuje i ust. § 13 odst. 1 ZOZE, který uvádí, že stanovisko krajského úřadu podle ust. § 54 odst. 1 stavebního zákona se uplatní v rozsahu působnosti ust. § 18 odst. 1 zákona č. 148/2023 Sb., přičemž pokud návrh územního opatření zní pouze v rozsahu požadavků ust. § 11 odst. 3 ZOZE, vystavuje se pořizovatel riziku, že zpracování rozsahu a podrobnosti územního opatření (přípustnost, podmínky, zmírňující opatření) nebude odpovídat požadavkům hmotněprávních ustanovení jmenovaných v ust. § 13 odst. 2 ZOZE. Dále i ust. § 8 odst. 1 ZOZE je třeba chápat tak, že vyhodnocení vlivů na udržitelný rozvoj území je nutným, **nikoli však jediným podkladem** pro územní opatření. Což implicitně doplňuje věta druhá tohoto ustanovení, když připouští podrobnost podmínek a zmírňujících opatření namísto navazující územně plánovací dokumentace nebo rozhodnutí. **Je tedy zřejmé, že podklady pro vymezení AO musí být zpracovány na té úrovni podrobnosti, jakoby se jednalo o posouzení běžného záměru.** A má-li se na základě větší podrobnosti podkladů formulovat podmínka či opatření, tím spíše by se na jejich základě měla posoudit přípustnost vymezení samotné AO. Připravit návrh územního opatření na nižší úrovni podrobnosti není samo o sobě protizákonné. Příslušný orgán by ale pro vydání bezvadného stanoviska **musel disponovat takovými podklady, aby sám mohl neúplnost (tj. nižší podrobnost návrhu územního opatření) doplnit a věc posoudit.** To je s ohledem na zákonnou lhůtu pro vydání stanoviska problematické. Přitom by se dalo předpokládat, že přinejmenším požadavek ust. § 11 odst. 3 ZOZE bude při návrhu územního opatření naplněn. I s tím ohledem, že citlivé druhy zvláště chráněných živočichů (ptáci, netopýři) jsou zároveň evropskými druhy. I v tomto ohledu jsou ale podklady, o něž se návrh územního opatření opírá, nedostatečné. Totéž platí pro nahrazované úkony podle ust. § 13 odst. 2 písmeno a) a d) – kde by s ohledem na předpokládanou lokalizaci VTE postačilo posoudit statické jevy. Pro tuto část odůvodnění je možné shrnout, že ZOZE nápaditě překlenuje rozdíl mezi koncepčním a kauzálním posuzováním záměrů, aplikace ustanovení ZOZE ze strany pořizovatele ale není zdařilá. **Vedlejší či doprovodné stavby (tj. záměr v širším smyslu) podle ust. § 2 písmeno a) ZOZE nejsou v návrhu územního opatření blíže definovány, popsány, lokalizovány.** Není určeno, jak velké plochy budou vzhledem k předpokládanému počtu VTE zaujímat. Přitom se jedná o stavby ve volné krajině plošně zasahující větší výměry pozemků, než samotná VTE. Vzhledem k velikosti navrhované AO a navrhovaným maximálním počtům VTE v ní **měly a mohly být uvedené parametry odhadnuty a mohly být připraveny relativně konkrétní podmínky pro zmírnění dopadů těchto staveb.** Závěr o protiprávnosti navrhovaného územního opatření z hlediska ust. § 13 odst. 2 písm. a),b),d),e) ZOZE se opírá o za prvé nedostatečně zjištěný stav věci ve smyslu ust. § 3 správního řádu, a o za druhé v případech, že skutkový stav zjištěn byl, jsou z něho vzhledem k ust. § 4 odst. 2, § 5b odst. 1, § 12 odst. 2 a § 56 zákona o ochraně přírody vyvozeny nesprávné závěry, že navrhované územní opatření lze schválit. Rovněž by nebylo spravedlivé investory i obyvatele dotčených obcí vystavit značné míře právní nejistoty. Nejistotu pro investory znamená užití např. ust. § 27 odst. 2 ZOZE – jestliže JES se na záměr má použít	

Poř.č.	Připomínkové místo	Číslo jednací	Článek	AO	Připomínka	Vyhodnocení
					v případech, v nichž dojde ke změně okolností, **tím spíše se JES musí ke konkrétnímu záměru vydat v těch situacích, v nichž tyto okolnosti (skutkový stav) nebyly zjištěny vůbec nebo jen velmi nedokonale a to i ve srovnání s obdobnými nebo i méně závažnými záměry.** Návrh řešení: Požaduji respektovat platnou právní úpravu a zohlednit tuto skutečnost při vymezení předmětné AOV 47 tak, že buď bude použit při vymezení akcelerační oblasti č. 47 Bukovec koncepčně správný nástroj územního plánování a územně plánovací dokumentace, kterým jsou zásady územního rozvoje nebo ještě nižší stupeň UPD anebo doplnit hodnocení SEA na úroveň popsanou v ostatních námitkách a shora v této námitce, tak aby bylo možno seriózně posoudit skutečné vlivy posuzovaného záměru a dále odstranit i ostatní výše vytýkané nedostatky. Pokud nebude možné uvedené nedostatky objektivně a přezkoumatelně odstranit, požaduji vypuštění akcelerační oblasti AOV47 – Bukovec a souvisejícího územního opatření z návrhu Změny č. 2 Územního rozvojového plánu ČR. **8.1.3 Územní opatření jsou koncipována tak, že plošně a předem deklarují přípustnost rozsáhlých energetických staveb v území** Územní opatření jsou koncipována tak, že plošně a předem deklarují přípustnost rozsáhlých energetických staveb v území, aniž by v době jejich vydání byly známy konkrétní parametry budoucích záměrů, jejich technické řešení, jejich rozmístění, kumulace více zařízení či jejich skutečné synergické a dlouhodobé dopady. **Stát tímto postupem nahrazuje rozhodování o konkrétním záměru obecnou hypotézou, která má mít závazné účinky pro navazující povolovací procesy.** Podatel považuje za vrcholně problematické, že tzv. „dostatečnost" územních opatření je založena převážně na **obecném** tzv. odborném odhadu v době jejich pořízení, nikoli na reálném posouzení konkrétních záměrů. Řada klíčových vlivů, **zejména hlukové zátěže**, stroboskopického efektu, kumulativních vlivů více zařízení či specifických dopadů na obyvatele a krajinný ráz, **je ponechána až na navazující řízení, aniž by však tato řízení měla možnost zpochybnit samotnou přípustnost záměru v daném území.** Územní opatření podle ZOZE přitom deklarují **dostatečnou ochranu veřejných zájmů, aniž by tuto skutečnost bylo možné reálně ověřit.** Klíčové vlivy, zejména na zdraví obyvatel, kvalitu prostředí, krajinný ráz a biodiverzitu, jsou buď odsouvány až do navazujících řízení, nebo řešeny formou provozních omezení a monitoringů až po uvedení zařízení do provozu. Návrh řešení: Požaduji doplnění konkrétních a úplných podkladů umožňujících objektivní posouzení skutečných dopadů akcelerační oblasti AOV47 – Bukovec již ve fázi SEA, zejména technických parametrů zařízení a jejich výstavby, a dále realistických modelů hlukových, krajinných a světelných dopadů a úplného hodnocení kumulativních a synergických vlivů. Současně požaduji, aby podstatné environmentální střety s těmito parametry nebyly odkládány do budoucích navazujících řízení, ale byly transparentně a přezkoumatelně vyhodnoceny již na strategické úrovni plánování tak, aby veřejnost mohla účinně uplatnit svá práva. Pokud nebude možné uvedené nedostatky objektivně a přezkoumatelně odstranit, požaduji vypuštění akcelerační oblasti AOV47 – Bukovec a souvisejícího územního opatření z návrhu Změny č. 2 Územního rozvojového plánu ČR. **8.2 Nedostatečné odůvodnění výběru lokality a rozpor s deklarovanými kritérii** **8.2.1 Rozpor návrhu akceleračních oblastí se zadáním Změny č. 2 ÚRP, zákonem č. 249/2025 Sb. a cíli směrnice RED III** Odůvodnění Změny č. 2 ÚRP opakovaně uvádí, že: akcelerační oblasti byly vymezeny „přednostně do částí území značně ovlivněných činností člověka", byly vymezeny „přednostně na místě znehodnocených nebo zanedbaných ploch", zejména brownfieldů a území narušených těžbou, byly vymezeny s cílem minimalizovat dopady na krajinný ráz, přírodní hodnoty a zemědělský půdní fond. Stejný princip obsahuje již samotné zadání vlády. Zadání Změny č. 2 ÚRP stanoví: **„Při vymezování akceleračních oblastí se budou upřednostňovat umělé a zastavěné plochy, jako jsou dopravní infrastruktura a její blízké okolí, parkoviště, zemědělské stavby a stavby pro průmysl včetně nádvoří, skládky, území narušená povrchovou těžbou …, umělé vodní útvary a znehodnocená půda."**	

Poř.č.	Připomínkové místo	Číslo jednací	Článek	AO	Připomínka	Vyhodnocení
					Stejný požadavek obsahuje § 4 odst. 3 zákona č. 249/2025 Sb., který transponuje čl. 15c směrnice RED III. Tento mechanismus není založen na přednostním využívání volné krajiny, ale na přednostním využívání již antropogenně změněných ploch. **Dokumentace vytváří zásadní rozpor mezi deklarovaným principem a vlastním způsobem vymezování.** Směrnice RED III ani zákon č. 249/2025 Sb. nestanovují obecný požadavek: „najít vhodné plochy pro větrné elektrárny" ale stanovují jiný postup: nejprve přednostně využít již zastavěná, antropogenně ovlivněná nebo znehodnocená území a teprve následně řešit další plochy. Tento princip byl převzat i do zadání vlády. Odůvodnění však současně uvádí, že: cílem je doplnění elektroenergetického mixu zejména prostřednictvím větrné energie, byly sledovány prognózy výrobců energie a potřeba rozvoje větrné energetiky. Dochází tak ke změně logiky postupu: Zákon a RED III: priorita území → následně umístění OZE Dokumentace: potřeba rozvoje konkrétní technologie → následně hledání území Nejde o totožný postup. Vnitřní rozpor dokumentace Odůvodnění současně tvrdí: „Akcelerační oblasti byly vymezeny přednostně na znehodnocených nebo zanedbaných plochách." Současně ale uvádí: „Akcelerační oblasti pro větrnou energii byly vymezovány jako celistvé plochy o velikosti nejméně 2,5 km²." Tento požadavek vede k odlišnému výsledku. Zatímco antropogenně narušené plochy (brownfieldy, areály, skládky, plochy po těžbě, dopravní koridory) mají často menší a prostorově nesouvislý charakter, požadavek na rozsáhlé souvislé plochy přirozeně směřuje výběr do otevřené krajiny. Vzniká tedy přímý rozpor: deklarováno je přednostní využití narušených území, použitá metodika vede k preferenci rozsáhlé volné krajiny. Dokumentace nevysvětluje, jak byl tento rozpor odstraněn. Rozpor s cílem RED III Směrnice RED III nezavedla akcelerační oblasti za účelem obecného rozšiřování větrných elektráren v krajině. Smyslem směrnice je: – zrychlení povolovacích procesů, – snížení konfliktů s veřejnými zájmy, – využití lokalit s nižší environmentální konfliktností. Tento princip převzalo i zadání vlády: „Akcelerační oblasti se vymezí tak, aby záměry neměly významný dopad zejména na životní prostředí." Pokud však výsledné řešení vyžaduje přesun do rozsáhlých krajinných celků mimo antropogenně změněná území, dostává se do rozporu s původním účelem institutu akceleračních oblastí. Rozpor není pouze odbornou otázkou. Jde o možnou vadu přezkoumatelnosti opatření obecné povahy, protože: – zadání vlády stanovilo přednostní využití konkrétních typů území, – zákon č. 249/2025 Sb. a RED III stanovují stejný princip, – dokumentace tvrdí, že tento princip respektuje, – současně používá metodiku, která směřuje k jinému výsledku, – není vysvětleno, proč nebylo možné využít prioritní plochy v požadovaném rozsahu. Bez tohoto vysvětlení není zřejmé, proč nebylo postupováno v souladu s principem přednostního využívání již antropogenně narušených území. Návrh Změny č. 2 ÚRP vykazuje vnitřní rozpor mezi: – zadáním schváleným vládou,	

Poř.č.	Připomínkové místo	Číslo jednací	Článek	AO	Připomínka	Vyhodnocení
					– deklarovaným odůvodněním, – principem § 4 zákona č. 249/2025 Sb., – cílem směrnice RED III. Dokumentace deklaruje přednostní využití antropogenně změněných ploch, avšak současně používá postup, který vede k výběru rozsáhlých krajinných území. Není přitom doloženo, proč nebylo možné naplnit cíle akceleračních oblastí prostřednictvím zákonem preferovaných ploch. Návrh řešení: Před vydáním Změny č. 2 ÚRP je nezbytné doplnit dokumentaci o přezkoumatelné a transparentní vyhodnocení souladu návrhu akceleračních oblastí s požadavky zákona č. 249/2025 Sb., směrnice RED III, Politiky územního rozvoje ČR a krajských územně plánovacích podkladů. Dokumentace by měla být doplněna zejména o samostatnou analýzu prioritních ploch dle § 4 odst. 3 zákona č. 249/2025 Sb. a čl. 15c směrnice RED III, která pro každou akcelerační oblast doloží: – rozsah prověřených antropogenně ovlivněných ploch (brownfieldy, plochy po těžbě, dopravní infrastruktura, průmyslové areály, skládky, znehodnocená území a další zákonem preferované lokality), – důvody jejich případného vyloučení, – odůvodnění, proč nebylo možné v požadovaném rozsahu využít zákonem preferované plochy, – porovnání variantních řešení z hlediska dopadů na krajinu, zemědělský půdní fond, ekologické funkce území a veřejné zájmy. Současně je nezbytné doplnit samostatné vyhodnocení souladu jednotlivých akceleračních oblastí s krajskými územně plánovacími podklady a souvisejícími odbornými dokumenty. Pro každou akcelerační oblast by mělo být výslovně uvedeno: – které zásady územního rozvoje krajů, územně analytické podklady, krajinné studie, strategie ochrany krajinného rázu a další odborné podklady byly použity, – jakým způsobem byly jednotlivé podklady vyhodnoceny, – které podklady nebyly převzaty, – z jakého konkrétního důvodu nebyly převzaty, – jak byly vyhodnoceny vzniklé územní střety. Současně by měla být přehodnocena metodika vymezování akceleračních oblastí pro větrné elektrárny, zejména požadavek na rozsáhlé souvislé plochy o minimální velikosti 2,5 km², pokud vede k systematickému přesunu návrhu do volné krajiny a k odklonu od zákonem preferovaných antropogenně ovlivněných území. V případě, že nelze doložit splnění principu přednostního využití antropogenně změněných ploch nebo nelze přezkoumatelně odůvodnit odchylku od tohoto principu, mělo by dojít k přepracování dotčených akceleračních oblastí před pokračováním procesu pořizování Změny č. 2 ÚRP. Takto navržený postup by odstranil identifikované vnitřní rozpory dokumentace a umožnil ověřit soulad návrhu s § 4 zákona č. 249/2025 Sb., cíli směrnice RED III a požadavky územního plánování. Zdroje MINISTERSTVO PRO MÍSTNÍ ROZVOJ ČR. Územní rozvojový plán – Návrh zadání Změny č. 2 Územního rozvojového plánu [online]. Praha: Ministerstvo pro místní rozvoj ČR, 2025. [online]. Dostupné z: https://mmr.gov.cz/cs/ministerstvo/stavebni-pravo/koncepce-a-strategie/uzemni-rozvojovy-plan/zmena-c-2-uzemniho-rozvojoveho-planu-a-souvisejici. [cit. 23. 5. 2026]. MINISTERSTVO PRO MÍSTNÍ ROZVOJ ČR. Změna č. 2 Územního rozvojového plánu – Odůvodnění Změny č. 2 Územního rozvojového plánu včetně přílohy č. 1, 2026 [online]. Dostupné z: https://mmr.gov.cz/MMR/media/MMR-MMR/Ministerstvo/Stavebn%C3%AD%20pr%C3%A1vo/%C3%9Azemn%C3%AD%20pl%C3%A1n%C3%A1n%C3%AD/Zm%C4%9Bna%20%C4%8D.%202%20%C3%9Azemn%C3%A9ho%20rozvojov%C3%A9ho%20pl%C3%A1nu/URP_Z2_oduvodneni.pdf. [cit. 23. 5. 2026]. MINISTERSTVO PRO MÍSTNÍ ROZVOJ ČR. Návrhy jednotlivých územních opatření k akceleračním oblastem vymezeným v návrhu Změny č. 2 ÚRP – Územní opatření o podmínkách a zmírňujících opatřeních [online]. Dostupné z: https://mmr.gov.cz/cs/ministerstvo/stavebni-pravo/koncepce-a-strategie/uzemni-rozvojovy-plan/zmena-c-2-uzemniho-rozvojoveho-planu-a-souvisejici. [cit. 23. 5. 2026]. MINISTERSTVO PRO MÍSTNÍ ROZVOJ ČR. Politika územního rozvoje České republiky ve znění závazném od 1. 10. 2025 [online]. Praha: Ministerstvo pro místní rozvoj ČR, 2025. Dostupné z: https://www.uur.cz/media/ik2nna12/uplne-zneni-pur-cr-po-zmene8-zavazne-od-01-10-2025.pdf. [cit. 23. 5. 2026].	

Poř.č.	Připomínkové místo	Číslo jednací	Článek	AO	Připomínka	Vyhodnocení
					ČESKÁ REPUBLIKA. Zákon č. 249/2025 Sb., o urychlení využívání některých obnovitelných zdrojů energie a o změně souvisejících zákonů [online]. Praha: Sbírka zákonů České republiky, 2025. Dostupné z: https://www.zakonyprolidi.cz/cs/2025-249. [cit. 23. 5. 2026]. EVROPSKÝ PARLAMENT A RADA EVROPSKÉ UNIE. Směrnice Evropského parlamentu a Rady (EU) 2023/2413 ze dne 18. října 2023, kterou se mění směrnice (EU) 2018/2001, nařízení (EU) 2018/1999 a směrnice 98/70/ES, pokud jde o podporu energie z obnovitelných zdrojů (RED III) [online]. Úřední věstník Evropské unie L, 2023. Dostupné z: https://eur-lex.europa.eu/eli/dir/2023/2413/oj. [cit. 23. 5. 2026]. **8.2.2 Nedostatečné odůvodnění výběru lokality a absence transparentního multikriteriálního hodnocení** **Dokumentace SEA neprokazuje, že výběr navržených akceleračních oblastí proběhl na základě transparentního a objektivního multikriteriálního hodnocení environmentálních, sociálních, krajinných a technických střetů.** **AO byly primárně navrhovány podle parametrů dopravních, vojenských apod., nikoli podle limitů životního prostředí.** Vznik podkladů, o něž se návrh opírá, neodpovídá běžným řízením při kauzálním posuzování záměrů (jednotné environmentální stanovisko, správní řízení). **Tím vzniká zákonem nepředpokládaná nerovnost při posuzování záměrů uvnitř a vně AO.** Podklady současně neprokazují provedení dostatečných terénních biologických průzkumů odpovídajících rozsahu navrženého řešení. Hodnocení vychází převážně z databázových zdrojů a obecně dostupných informací. Takový přístup nemusí zachytit rozmnožovací období, migrační pohyb, sezónní změny ani skutečné celoroční využívání území. SEA současně neobsahuje metodické vysvětlení, jakým způsobem byly jednotlivé konflikty a veřejné zájmy vyhodnocovány, jaká kritéria byla použita a jakou váhu jednotlivé faktory při výběru lokalit skutečně měly. Dokumentace neprokazuje, jak byly vzájemně poměřovány zejména environmentální dopady, krajinná citlivost, ochrana biodiverzity, blízkost obytné zástavby, sociální přijatelnost, dopady na zemědělský půdní fond, dopady na lesní porosty, technická infrastruktura a energetický potenciál území. Z dokumentace naopak vyplývá dominantní preference technicko-energetických kritérií, zejména větrného potenciálu a technické realizovatelnosti, aniž by bylo objektivně doloženo, že ostatní veřejné zájmy byly hodnoceny rovnocenně a transparentně. SEA současně neobsahuje porovnání alternativních lokalit ani metodické odůvodnění, proč byly do návrhu zahrnuty právě lesní, pohledově exponované a environmentálně citlivé části území. Odborné studie potvrzují, že moderní plánování větrných elektráren musí kombinovat environmentální omezení, krajinnou citlivost, ochranu biodiverzity, vzdálenost od sídel, kumulativní vlivy, sociální přijatelnost i technickou infrastrukturu. Studie Latinopoulos a Kechagia (2015) současně potvrzuje, že opomenutí některého z těchto faktorů může vést k výběru konfliktních lokalit a ke zvýšenému odporu veřejnosti. SEA však neprokazuje, že byla provedena skutečně komplexní multikriteriální analýza střetů a citlivosti území ani že byl výběr lokalit založen na transparentním a přezkoumatelném systému hodnocení. Dokumentace proto neumožňuje objektivně ověřit, zda byly vybrány environmentálně a sociálně nejméně konfliktní lokality. Takový postup je v rozporu se směrnicí Evropského parlamentu a Rady 2001/42/ES, která požaduje vyhodnocení rozumných variant a identifikaci významných environmentálních vlivů již na strategické úrovni plánování. **Dále je tento postup v rozporu s přílohou č. 6 stavebního zákona čl. II. odst. 1 písm. i).** Současně je návrh v rozporu s požadavkem transparentního a přezkoumatelného odůvodnění opatření obecné povahy podle § 172 zákona č. 500/2004 Sb., správní řád. Návrh řešení: Požaduji doplnění transparentního multikriteriálního hodnocení výběru lokalit, včetně popisu použité metodiky, systému vážení jednotlivých kritérií a způsobu hodnocení environmentálních, krajinných, sociálních a technických střetů. Současně požaduji doplnění použitelného porovnání alternativních variant a doložení, že výběr akcelerační oblasti byl založen na objektivním a přezkoumatelném posouzení všech relevantních veřejných zájmů.	

Poř.č.	Připomínkové místo	Číslo jednací	Článek	AO	Připomínka	Vyhodnocení
					Pokud nebude možné uvedené nedostatky objektivně a přezkoumatelně odstranit, požaduji vypuštění akcelerační oblasti AOV47 – Bukovec a souvisejícího územního opatření z návrhu Změny č. 2 Územního rozvojového plánu ČR. Zdroje: LATINOPOULOS, D.; KECHAGIA, K. A GIS-based multi-criteria evaluation for wind farm site selection: A regional scale application in Greece [online]. Renewable Energy, 2015, roč. 78, s. 550–560. Dostupné z: https://doi.org/10.1016/j.renene.2015.01.041. [cit. 15. 5. 2026]. EVROPSKÝ PARLAMENT A RADA EU. Směrnice 2001/42/ES o posuzování vlivů některých plánů a programů na životní prostředí [online]. Dostupné z: https://eur-lex.europa.eu/legal-content/CS/TXT/?uri=CELEX:32001L0042. [cit. 15. 5. 2026]. ČESKÁ REPUBLIKA. Zákon č. 500/2004 Sb., správní řád [online]. Dostupné z: https://www.zakonyprolidi.cz/cs/2004-500. [cit. 16. 5. 2026]. **8.2.3 Rozpor s principem „least-conflict siting" a nedostatečné zohlednění sociální přijatelnosti** **Dokumentace SEA neprokazuje, že při vymezování akcelerační oblasti AOV47 – Bukovec byl uplatněn princip „least-conflict siting", tedy princip výběru lokalit s nejnižším konfliktním potenciálem vůči obyvatelstvu, krajině a životnímu prostředí.** **Dokumentace současně neobsahuje dostatečné vyhodnocení sociální přijatelnosti navržené lokality ani objektivní posouzení míry konfliktu s obytným, rekreačním a krajinným využitím území.** SEA nehodnotí míru sociální konfliktnosti území, kumulaci zásahů v širším regionu, dopady na kvalitu života obyvatel, dlouhodobou sociální přijatelnost návrhu ani riziko vzniku významných sociálních konfliktů v území. Současně není doloženo, že byly systematicky vyhledávány lokality s nižším konfliktním potenciálem vůči obytné zástavbě, rekreačnímu využití krajiny a environmentálně citlivým územím. Metodika European Commission EU (2020) potvrzuje, že plánování větrných elektráren má preferovat lokality s nejnižším konfliktním potenciálem a minimalizovat zásahy do ekologicky a krajinně citlivých území. Konflikty kolem větrných elektráren často vznikají v případech, kdy veřejnost vnímá proces výběru lokalit jako netransparentní nebo procedurálně nespravedlivý. Studie Klok et al. (2023) potvrzuje, že sociální akceptace větrných elektráren významně souvisí s transparentností procesu výběru lokalit, minimalizací negativních dopadů, zohledněním lokálního kontextu a participací veřejnosti. Studie Fast a Mabee (2015) současně potvrzuje, že sociální přijatelnost větrných elektráren není dána pouze technickými parametry projektu, ale především transparentností výběru lokalit, kvalitou participace veřejnosti a objektivním vyhodnocením konfliktů v krajině. Dokumentace SEA však neprokazuje, že byla sociální přijatelnost návrhu objektivně a systematicky vyhodnocena ani že byl výběr lokality založen na principu minimalizace sociálních a krajinných konfliktů. Dokumentace je proto v této části nepřezkoumatelná a neumožňuje objektivně ověřit, zda byla zvolena lokalita s nejnižším konfliktním potenciálem. Takový postup je v rozporu se směrnicí Evropského parlamentu a Rady 2001/42/ES, která požaduje identifikaci a vyhodnocení významných vlivů na obyvatelstvo, krajinu a životní prostředí již na strategické úrovni plánování. Současně je návrh v rozporu s principem prevence environmentálních a sociálních konfliktů a s požadavkem transparentního a přezkoumatelného odůvodnění opatření obecné povahy podle § 172 zákona č. 500/2004 Sb., správní řád. Návrh řešení: Požaduji doplnění objektivního hodnocení sociální přijatelnosti návrhu, vyhodnocení konfliktního potenciálu akcelerační oblasti AOV47 – Bukovec a doložení, že při výběru lokality byl skutečně uplatněn princip výběru lokalit s nejnižším konfliktním potenciálem vůči obyvatelstvu, krajině a životnímu prostředí. Současně požaduji doplnění vyhodnocení kumulativních sociálních a krajinných konfliktů v širším regionu a transparentní doložení, že byly systematicky posuzovány méně konfliktní varianty umístění. Pokud nebude možné uvedené nedostatky objektivně a přezkoumatelně odstranit, požaduji vypuštění akcelerační oblasti AOV47 – Bukovec a souvisejícího územního opatření z návrhu Změny č. 2 Územního rozvojového plánu ČR. Zdroje:	

Poř.č.	Připomínkové místo	Číslo jednací	Článek	AO	Připomínka	Vyhodnocení
					EUROPEAN COMMISSION. EU Guidance on Wind Energy Development in accordance with the EU nature legislation [online]. Luxembourg: Publications Office of the European Union, 2020. Dostupné z: https://op.europa.eu/en/publication-detail/-/publication/4599f8e6-cf3e-11ea-adf7-01aa75ed71a1. [cit. 15. 5. 2026]. KLOK, C. W.; VAN DER VEEN, R.; VAN DER WAL, J. T. Rethinking the social acceptance of wind energy projects: A geographical and procedural approach [online]. MethodsX, 2023. Dostupné z: https://www.sciencedirect.com/science/article/pii/S2214629623001044. [cit. 15. 5. 2026]. FAST, S.; MABEE, W. Place-making and trust-building: The influence of policy on host community responses to wind farms [online]. Energy Policy, 2015, roč. 81, s. 27–37. Dostupné z: https://doi.org/10.1016/j.enpol.2015.02.008. [cit. 15. 5. 2026]. EVROPSKÝ PARLAMENT A RADA EU. Směrnice 2001/42/ES o posuzování vlivů některých plánů a programů na životní prostředí [online]. Dostupné z: https://eur-lex.europa.eu/legal-content/CS/TXT/?uri=CELEX:32001L0042. [cit. 15. 5. 2026]. ČESKÁ REPUBLIKA. Zákon č. 500/2004 Sb., správní řád [online]. Dostupné z: https://www.zakonyprolidi.cz/cs/2004-500. [cit. 16. 5. 2026]. **8.2.4 Nedostatečné vyhodnocení kumulativních krajinných a vizuálních vlivů** **Dokumentace SEA neobsahuje dostatečné vyhodnocení kumulativních krajinných a vizuálních vlivů souvisejících s koncentrací více akceleračních oblastí v širším regionu.** **V bezprostředním okolí akcelerační oblasti AOV47 – Bukovec jsou současně navrhovány další akcelerační oblasti AOV48 – Chrbonín, AOV49 – Křeč a AOV50 – Obrataň. Tyto oblasti společně představují rozsáhlý soubor větrných elektráren s výrazným dopadem na krajinný charakter, dálkové pohledy a vizuální vnímání krajiny v širším území.** **Dokumentace sice obsahuje dílčí hodnocení viditelnosti jednotlivých akceleračních oblastí, neobsahuje však komplexní regionální vyhodnocení kumulativní vizuální zátěže, celkové proměny krajinného charakteru ani synergických dopadů souběhu více větrných parků v jednom území.** SEA současně nehodnotí kumulativní rozsah viditelnosti větrných elektráren v širším území, celkovou míru vizuální saturace krajiny, změnu krajinných dominant, kumulaci světelných a technických prvků v krajině ani dlouhodobé dopady na identitu a čitelnost krajinného prostoru. Dokumentace rovněž neobsahuje objektivní posouzení rozsahu vizuálních zásahů do leso-zemědělské krajiny Vysočiny ani vyhodnocení dopadů na charakter otevřených horizontů, dálkových pohledů a krajinných panoramat. Studie Guan et al. (2022) potvrzuje, že koncentrace větrných elektráren významně ovlivňuje prostorové vnímání krajiny, rozsah vizuální dominance technických struktur a intenzitu vizuálního zásahu do krajinného obrazu. Metodika NatureScot (2021) současně potvrzuje, že kumulace více větrných elektráren může vést ke kumulativním vizuálním dopadům, změně charakteru krajiny, vizuální fragmentaci území a zvýšení vnímané industrializace krajiny. Studie Molina-Ruiz et al. (2011) současně potvrzuje, že kumulativní vizuální dopady větrných elektráren je nutné posuzovat v regionálním měřítku, nikoli odděleně po jednotlivých lokalitách, protože právě souběh více větrných parků představuje nejvýznamnější faktor krajinné změny. Dokumentace SEA však regionální kumulativní hodnocení krajinných a vizuálních dopadů neobsahuje a neumožňuje objektivně posoudit skutečný rozsah zásahů do krajinného charakteru širšího území. Dokumentace je proto v této části nepřezkoumatelná. Takový postup je v rozporu se směrnicí Evropského parlamentu a Rady 2001/42/ES, která požaduje vyhodnocení kumulativních a synergických vlivů na krajinu a životní prostředí již na strategické úrovni plánování. Současně je návrh v rozporu s Evropskou úmluvou o krajině (2000), která ukládá povinnost chránit krajinný charakter a zohledňovat krajinu jako podstatnou složku kvality života obyvatel. Návrh řešení: Požaduji doplnění regionálního kumulativního hodnocení krajinných a vizuálních vlivů akceleračních oblastí AOV47 – Bukovec, AOV48 – Chrbonín, AOV49 – Křeč a AOV50 – Obrataň, včetně komplexního regionálního modelu viditelnosti a vyhodnocení celkové vizuální saturace krajiny. Současně požaduji doplnění objektivního posouzení dopadů na krajinný charakter, dálkové pohledy, horizonty, krajinné dominanty a identitu krajiny Vysočiny v širším regionálním měřítku.	

Poř.č.	Připomínkové místo	Číslo jednací	Článek	AO	Připomínka	Vyhodnocení
					Pokud nebude možné uvedené nedostatky objektivně a přezkoumatelně odstranit, požaduji vypuštění akcelerační oblasti AOV47 – Bukovec a souvisejícího územního opatření z návrhu Změny č. 2 Územního rozvojového plánu ČR. Zdroje: GUAN, J. et al. Landscape Visual Impact Evaluation for Onshore Wind Farm [online]. ISPRS International Journal of Geo-Information, 2022, roč. 11, č. 12, čl. 594. Dostupné z: https://www.mdpi.com/2220-9964/11/12/594. [cit. 15. 5. 2026]. NATURESCOT. Guidance – Assessing the cumulative landscape and visual impact of onshore wind energy developments [online]. 2021. Dostupné z: https://www.nature.scot/doc/guidance-assessing-cumulative-landscape-and-visual-impact-onshore-wind-energy-developments. [cit. 15. 5. 2026]. MOLINA-RUIZ, J. et al. Developing and applying a GIS-assisted approach to evaluate visual impact in wind farms [online]. Renewable Energy, 2011, roč. 36, č. 3, s. 1125–1132. Dostupné z: https://ideas.repec.org/a/eee/renene/v36y2011i3p1125-1132.html. [cit. 15. 5. 2026]. EVROPSKÝ PARLAMENT A RADA EU. Směrnice 2001/42/ES o posuzování vlivů některých plánů a programů na životní prostředí [online]. Dostupné z: https://eur-lex.europa.eu/legal-content/CS/TXT/?uri=CELEX:32001L0042. [cit. 15. 5. 2026]. RADA EVROPY. Evropská úmluva o krajině [online]. Florencie, 2000. Dostupné z: https://rm.coe.int/1680080621. [cit. 16. 5. 2026]. **<u>8.2.5 Nedostatečné zohlednění biodiverzity a environmentálních konfliktů při výběru lokalit</u>** **Dokumentace SEA neprokazuje, že při vymezování akcelerační oblasti AOV47 – Bukovec byly dostatečně zohledněny environmentální konflikty, ochrana biodiverzity a ekologická citlivost území.** SEA současně neobsahuje objektivní vyhodnocení, zda byly při výběru lokalit systematicky vylučovány environmentálně citlivé oblasti a zda byly dostatečně posouzeny možné střety s ochranou přírody, migračními koridory a ekologickou stabilitou krajiny. Dokumentace nehodnotí kumulativní dopady na biodiverzitu v širším regionu, synergické působení více akceleračních oblastí, dlouhodobou fragmentaci biotopů, narušení migračních tras živočichů ani regionální kumulaci technických bariér v krajině. Současně není doloženo, že byly při výběru lokalit systematicky vyhodnocovány méně konfliktní varianty z hlediska ochrany přírody a ekologické stability území. Metodika IUCN (2021) potvrzuje, že strategické plánování větrných elektráren musí zahrnovat preventivní identifikaci environmentálně citlivých území, aplikaci principu avoidance hierarchy a systematické vyhýbání se lokalitám s vysokým konfliktním potenciálem vůči biodiverzitě. Studie Johnson et al. (2020) současně zdůrazňuje význam včasného strategického plánování infrastrukturních projektů z hlediska prevence kumulativních environmentálních dopadů. Studie Santangeli et al. (2016) současně potvrzuje, že nedostatečné zohlednění migračních koridorů, biotopů a kumulativních environmentálních střetů významně zvyšuje riziko dlouhodobých negativních dopadů na chráněné druhy i ekologickou stabilitu krajiny. Dokumentace SEA však neprokazuje, že byly environmentální konflikty a ekologická citlivost území vyhodnoceny v regionálním měřítku ani že byl při výběru lokalit uplatněn princip preventivního vylučování vysoce konfliktních území. Dokumentace je proto v této části nepřezkoumatelná a neumožňuje objektivně ověřit, zda byly z hlediska ochrany biodiverzity vybrány environmentálně nejméně konfliktní lokality. Takový postup je v rozporu se směrnicí Evropského parlamentu a Rady 2001/42/ES, která požaduje vyhodnocení významných vlivů na biologickou rozmanitost a životní prostředí již na strategické úrovni plánování. Současně je návrh v rozporu se zákonem č. 114/1992 Sb., o ochraně přírody a krajiny, který ukládá povinnost chránit ekologickou stabilitu krajiny, biologickou rozmanitost a významné krajinné prvky. Návrh řešení: Požaduji doplnění regionálního hodnocení environmentálních konfliktů a kumulativních dopadů akceleračních oblastí na biodiverzitu, ekologickou stabilitu krajiny a migrační prostupnost území. Současně požaduji doplnění objektivního vyhodnocení migračních koridorů, biotopů a environmentálně citlivých území a doložení, že byly při výběru lokalit systematicky vylučovány varianty s vysokým konfliktním potenciálem vůči ochraně přírody.	

Poř.č.	Připomínkové místo	Číslo jednací	Článek	AO	Připomínka	Vyhodnocení
					Pokud nebude možné uvedené nedostatky objektivně a přezkoumatelně odstranit, požaduji vypuštění akcelerační oblasti AOV47 – Bukovec a souvisejícího územního opatření z návrhu Změny č. 2 Územního rozvojového plánu ČR. Zdroje: INTERNATIONAL UNION FOR CONSERVATION OF NATURE (IUCN). Mitigating biodiversity impacts associated with solar and wind energy development [online]. Gland, Switzerland, 2021. Dostupné z: https://portals.iucn.org/library/sites/library/files/documents/2021-004-En.pdf. [cit. 15. 5. 2026]. JOHNSON, C. J.; VENTER, O.; RAY, J. C.; WATSON, J. E. M. Growth-inducing infrastructure represents transformative yet ignored keystone environmental decisions [online]. Conservation Letters, 2020, roč. 13, č. 1. Dostupné z: https://conbio.onlinelibrary.wiley.com/doi/10.1111/conl.12696. [cit. 15. 5. 2026]. SANTANGELI, A. et al. Exploring the mismatch between wind power development and bird conservation efforts in Europe [online]. Biological Conservation, 2016, roč. 193, s. 243–251. Dostupné z: https://doi.org/10.1016/j.biocon.2015.11.031. [cit. 15. 5. 2026]. EVROPSKÝ PARLAMENT A RADA EU. Směrnice 2001/42/ES o posuzování vlivů některých plánů a programů na životní prostředí [online]. Dostupné z: https://eur-lex.europa.eu/legal-content/CS/TXT/?uri=CELEX:32001L0042. [cit. 15. 5. 2026]. ČESKÁ REPUBLIKA. Zákon č. 114/1992 Sb., o ochraně přírody a krajiny [online]. Dostupné z: https://www.zakonyprolidi.cz/cs/1992-114. [cit. 16. 5. 2026]. **8.2.6 Nejednoznačnost zadání i odůvodnění vymezení jednotlivých oblastí, resp. nevymezení oblastí splňujících kritéria nastavená v zadání, absence kritérií** Zadání změny č. 2 ÚRP a následně i odůvodnění této změny vykazuje zásadní a systémovou nejednoznačnost **neboť stanovuje toliko kvantitativní parametr v podobě minimální rozlohy** vymezovaných ploch a obecné, deklaratorní tvrzení o jejich „celostátním významu", aniž by tento význam byl jakkoli věcně, funkčně či územně konkretizován. **Zadání tak postrádá jakákoli objektivní, srozumitelná a přezkoumatelná kritéria**, na jejichž základě by bylo možné posoudit, zda konkrétní plocha skutečně splňuje atribut celostátního významu, případně v čem má tento význam spočívat. Jako AO celostátního významu jsou účelově zařazeny AO bez ohledu na jejich velikost. Nejsou nijak stanovena a tím tedy ani zohledněna **kritéria celostátního nebo regionálního významu AO.** **Kritéria určující důležitost a význam tzv. akcelerační oblasti nejsou v zadání vymezena vůbec, přestože vymezení těchto oblastí je základním obsahem změny č. 2 územního rozvojového plánu** a má mít přímé důsledky pro další rozhodování v území. Takto formulované zadání je neurčité, nepřezkoumatelné a odporuje požadavku právní jistoty, jednotného postupu a transparentnosti při pořizování koncepčních územně plánovacích dokumentů. Důsledkem uvedené nejednoznačnosti **je arbitrární a selektivní přístup k vymezování ploch**, který se konkrétně projevuje i na území Jihočeského kraje a kraje Vysočina. Na tomto území jsou totiž dlouhodobě uvažovány pro umístění obnovitelných zdrojů energie plochy srovnatelné či dokonce větší rozlohy, než jaké jsou v návrhu změny č. 2 ÚRP označeny jako akcelerační oblasti celostátního významu, **aniž by se tyto skutečnosti jakýmkoli způsobem promítly** do návrhu dokumentace nebo bylo vysvětleno, proč nejsou pro vymezení jako akcelerační oblasti vhodné. Absence jasně stanovených podmínek a kritérií tak vede k neodůvodněným rozdílům v přístupu k jednotlivým územím **a zpochybňuje věcnou správnost i legitimitu vymezení akceleračních oblastí v návrhu změny č. 2 ÚRP**, který byl zpracován na základě tohoto nedostatečně a nejednoznačně definovaného zadání. Takto koncipovaný postup je v rozporu s principem rovného zacházení územím i s požadavkem na přezkoumatelnost koncepčních rozhodnutí v územním plánování. Návrh řešení: Požaduji doplnění objektivních srozumitelných a přezkoumatelných kritérií určujících důležitost a význam tzv. akcelerační oblasti a zohlednit tuto skutečnost při vymezení předmětné AOV 47. Pokud nebude možné uvedené nedostatky objektivně a přezkoumatelně odstranit, požaduji vypuštění akcelerační oblasti AOV47 – Bukovec a souvisejícího územního opatření z návrhu Změny č. 2 Územního rozvojového plánu ČR. **8.2.7 Naplňování cílů v oblasti obnovitelných zdrojů energie musí vycházet z reálného investičního potenciálu území.** Rozvoj větrné i solární energetiky má probíhat na základě lokální krajské koncepce, která je **podložena znalostí území, reálnými fakty a odbornými analýzami**. Krajská koncepce vychází mimo jiné ze skutečného a ověřitelného zájmu investorů, který se soustřeďuje do konkrétně identifikovaných oblastí a	

Poř.č.	Připomínkové místo	Číslo jednací	Článek	AO	Připomínka	Vyhodnocení
					vymezených ploch, **jež byly prověřeny z hlediska technických možností, kapacity infrastruktury i přijatelnosti v území.** Naplňování cílů v oblasti obnovitelných zdrojů energie **musí vycházet z reálného investičního potenciálu území a z koncepční práce krajů, nikoli z administrativního předjímání vhodnosti území bez vazby na místní podmínky a zájem dotčených samospráv.** Připravovaná koncepce akceleračních oblastí musí obstát při přezkoumatelnosti její nezbytnosti a reálnosti. Nicméně v předložené dokumentaci **zcela absentují reálné výpočty již existujících výroben z obnovitelných zdrojů energie a zejména započtený potenciál již vymezených či vymezovaných ploch napříč územně plánovacími dokumentacemi všech krajů a obcí.** Teprve po zjištění skutečného stavu lze relevantně vyhodnotit, zda stát potřebu další oblasti pro rozvoj obnovitelných zdrojů energie nebo zda postačuje již vymezené nebo připravované plochy zahrnout mezi akcelerační oblasti a umožnit tak rychlejší výstavbu těchto zdrojů v již dohodnutých nebo prověřených územích. **Smyslem akceleračních oblastí není narušení významné části území státu nevhodnou nebo nechtěnou výstavbou obnovitelných zdrojů energie, ale urychlení této výstavby tam, kde je k tomu vhodný potenciál z hlediska zvážení všech možných konkrétních hledisek v území, tedy ideálně tam, kde již je vhodnost území prověřena nižší územně plánovací dokumentací.** V Kraji Vysočina jsou omezené možnosti napojení na rozvodny nebo jsou velké vzdálenosti mezi rozvodnami a není zajištěna dostatečná elektrická, ani dopravní infrastruktura. Tyto poznatky jsou k dispozici již během příprav výstavby dvou nových bloků jaderné elektrárny Dukovany, kdy se Kraj Vysočina podílí především na zajištění dopravní infrastruktury (např. rozšiřování a zkapacitnění komunikací, nové mosty, nové obchvaty). Návrh řešení: Požaduji doplnění transparentního hodnocení výběru lokality, včetně popisu použité metodiky, z hlediska technických možností, kapacity infrastruktury i přijatelnosti v území a reálného investičního potenciálu v daném území. **Požadujeme zpracovat posouzení, zda na území Kraje Vysočina je reálné a ekonomické zajištění elektrické infrastruktury a dopravní infrastruktury.** Pokud nebude možné uvedené nedostatky objektivně a přezkoumatelně odstranit, požaduji vypuštění akcelerační oblasti AOV47 – Bukovec a souvisejícího územního opatření z návrhu Změny č. 2 Územního rozvojového plánu ČR. **8.2.8 Neefektivita vymezení akcelerační oblasti Bukovec** Dalším zásadním aspektem je samotná efektivita vymezení akcelerační oblasti Bukovec. Její celková výměra činí 11,77 km², **přičemž již stávající podmínky stanovené v územním opatření fakticky limitují využití území v rozsahu cca 6,52 km², což představuje přibližně 55,4 % celkové plochy akcelerační oblasti.** Tyto limity vyplývají zejména z ochrany prvků územního systému ekologické stability podle § 3 odst. 1 písm. a) ZOPK, které jsou podle § 4 odst. 1 ZOPK chráněny před poškozováním a ničením. Do výměry byly dále promítnuty podmínky ochrany zemědělského půdního fondu a pozemků určených k plnění funkcí lesa, přičemž tyto pozemky jsou současně významnými krajinnými prvky ve smyslu § 3 odst. 1 písm. b) ZOPK, jejichž ekologicko-stabilizační funkce požívá zákonné ochrany. Současně byly zahrnuty plochy vymezených biotopů vybraných zvláště chráněných druhů velkých savců. Naopak plošné limity vyplývající z ochrany krajinného rázu a ochrany zvláště chráněných druhů nebyly plošně vyčísleny, a to zejména s ohledem na absenci dostatečných podkladů. **Aplikací všech zmírňujících podmínek SEA by došlo k dalšímu omezení využitelnosti plochy akcelerační oblasti. Dále kumulací zákonných limitů dochází k zásadní redukci využitelné plochy akcelerační oblasti, a tím i k oslabení smyslu jejího vymezení. Zbytková plocha tak ani v současném stavu, a tím spíše při zohlednění potenciálních dalších omezení, neumožňuje naplnění účelu vymezení akcelerační oblasti v rozsahu předpokládaném územním plánováním.** Tento požadavek odpovídá i metodice MŽP, která výslovně předpokládá zmenšení či vypuštění problematických částí území tam, kde limit nelze rozumně a dostatečně ošetřit podmínkami. Návrh řešení: Požaduji doplnění transparentního hodnocení výběru lokality, včetně popisu použité metodiky, z hlediska efektivity s ohledem na výše uvedené limity územního opatření, které plynou z omezujících podmínek a další nezohledněné enviromentální limity území. Pokud nebude možné uvedené nedostatky objektivně a přezkoumatelně odstranit, požaduji vypuštění akcelerační oblasti AOV47 – Bukovec a souvisejícího územního opatření z návrhu Změny č. 2 Územního rozvojového plánu ČR.	

					8.2.9 Nerovný přístup k vynětí některých akceleračních oblastí z návrhu Změny č. 2 URP Podatel upozorňuje, že ve Vyhodnocení vlivů Změny č. 2 na životní prostředí se uvádí, že z původně vymezených AO pro VTE byly vyňaty některé akcelerační oblasti, a to z důvodů, které jsou zcela přiléhavé aplikovatelné i na vynětí předmětné AOV 47 (a to i vzhledem k obsahu předmětné SEA) a dobře by v této situaci obstály. **Chybí řádné zdůvodnění takovéhoto nerovného přístupu!** Návrh řešení: Požaduji doplnění transparentního odůvodnění výše uvedeného postupu s vazbou na ponechání ostatních oblastí v rámci navržené předmětné změny. Pokud nebude možné uvedené nedostatky objektivně a přezkoumatelně odstranit, požaduji vypuštění akcelerační oblasti AOV47 – Bukovec a souvisejícího územního opatření z návrhu Změny č. 2 Územního rozvojového plánu ČR. **8.3 Rozpor s Územním rozvojovým plánem České republiky, principem minimalizace dopadů a neprokázání veřejného zájmu** **8.3.1 Rozpor s deklarovanými principy Územního rozvojového plánu České republiky** **Odůvodnění Změny č. 2 Územního rozvojového plánu opakovaně deklaruje, že akcelerační oblasti byly vymezovány tak, aby jejich dopady na krajinu, ekologickou stabilitu, biologickou rozmanitost a veřejné zájmy byly „co nejmenší". Současně dokumentace uvádí, že akcelerační oblasti mají být přednostně vymezovány v územích antropogenně narušených, na brownfieldech, v těžbou narušených územích nebo v jiných méně konfliktních lokalitách.** **Návrh zadání Změny č. 2 ÚRP současně výslovně uvádí, že při vymezování akceleračních oblastí mají být upřednostňovány zastavěné a umělé plochy, brownfieldy, těžbou narušená území, znehodnocené pozemky a jiné antropogenně zatížené lokality.** **Přesto je akcelerační oblast AOV47 – Bukovec navržena v území vykazujícím významné střety s ochranou lesa, krajinným rázem, ekologickou stabilitou, vodním režimem, migrační prostupností krajiny, rekreační funkcí území i s obytným prostředím dotčených obcí.** Dokumentace současně sama připouští existenci řady negativních vlivů, které mají být teprve řešeny v budoucích navazujících řízeních nebo pomocí budoucích mitigací. Tím však není prokázáno, že se skutečně jedná o „nejméně konfliktní" variantu ve smyslu deklarovaných principů ÚRP. Odůvodnění ÚRP současně výslovně uvádí, že: *„Tam, kde negativní vlivy nebylo možno zmírnit nebo eliminovat, nebyly akcelerační oblasti vymezeny."* Tento závěr je však v případě AOV47 v rozporu s obsahem samotné dokumentace SEA i s existencí rozsáhlých střetů popsaných v dalších kapitolách připomínek. Takový postup je v rozporu s deklarovanými principy Územního rozvojového plánu České republiky, s cíli územního plánování podle stavebního zákona, s principem minimalizace environmentálních konfliktů, s principem prevence a s požadavkem přezkoumatelného a konzistentního odůvodnění opatření obecné povahy. Dokumentace je proto v této části vnitřně rozporná a nepřezkoumatelná. Návrh řešení: Požaduji přepracování vyhodnocení výběru lokality AOV47 – Bukovec, objektivní doložení, že se skutečně jedná o nejméně konfliktní variantu ve smyslu deklarovaných principů ÚRP, a doplnění transparentního porovnání s méně konfliktními antropogenně narušenými lokalitami. Pokud nebude možné uvedené rozpory objektivně a přezkoumatelně odstranit, požaduji vypuštění akcelerační oblasti AOV47 – Bukovec a souvisejícího územního opatření z návrhu Změny č. 2 Územního rozvojového plánu ČR. MINISTERSTVO PRO MÍSTNÍ ROZVOJ ČR. Změna č. 2 Územního rozvojového plánu – Odůvodnění Změny č. 2 Územního rozvojového plánu včetně přílohy č. 1, 2026. [online]. Dostupné z: https://mmr.gov.cz/MMR/media/MMR-MMR/Ministerstvo/Stavebn%C3%AD%20pr%C3%A1vo/%C3%9Azemn%C3%AD%20pl%C3%A1nov%C3%A1n%C3%AD/Zm%C4%9Bna%20%C4%8D.%202%20%C3%9Azemn%C3%A9ho%20rozvojov%C3%A9ho%20pl%C3%A1nu/URP_Z2_oduvodneni.pdf. [cit. 17. 5. 2026]. MINISTERSTVO PRO MÍSTNÍ ROZVOJ ČR. Územní rozvojový plán – Návrh zadání Změny č. 2 Územního rozvojového plánu, 2025. [online]. Dostupné z: https://mmr.gov.cz/getmedia/552b74e3-0351-40e6-9042-8975c0568a03/vlada_iii_zadani_z2_urp.pdf.aspx. [cit. 17. 5. 2026]. **8.3.2 Neprokázání proporcionality a převažujícího veřejného zájmu** **Dokumentace opakovaně argumentuje veřejným zájmem na rozvoji obnovitelných zdrojů energie a plnění klimatických cílů Evropské unie a České republiky. Samotná existence obecného**	

Poř.č.	Připomínkové místo	Číslo jednací	Článek	AO	Připomínka	Vyhodnocení
					veřejného zájmu na rozvoji obnovitelných zdrojů energie však sama o sobě nepostačuje k odůvodnění významných zásahů do krajiny, přírodních hodnot, lesa, vodních poměrů a kvality obytného prostředí. Odůvodnění ÚRP současně samo deklaruje ochranu krajiny, ekologické stability, biologické rozmanitosti, veřejného zdraví, rekreačních hodnot území a ochranu obytného prostředí obyvatel. **Dokumentace však neobsahuje skutečný test proporcionality, tedy objektivní posouzení vhodnosti navrženého řešení, jeho potřebnosti a přiměřenosti zásahů vůči sledovanému veřejnému zájmu.** Současně není doloženo, proč nebyly využity méně konfliktní lokality, proč nebyly preferovány brownfieldy nebo průmyslově zatížené oblasti, ani proč mají být významné zásahy soustředěny právě do území vykazujícího rozsáhlé environmentální a krajinné střety. **Dokumentace tak neprokazuje, že veřejný zájem na realizaci AOV47 skutečně převažuje nad ochranou lesa, ochranou krajinného rázu, ochranou biodiverzity, ochranou vodních poměrů, ochranou kvality bydlení a ochranou vlastnických práv dotčených obyvatel.** Takový postup je v rozporu s principem proporcionality, s článkem 11 Listiny základních práv a svobod, s principem prevence, s cíli územního plánování podle stavebního zákona a s požadavkem řádného odůvodnění opatření obecné povahy. Dokumentace je proto v této části nepřezkoumatelná. Návrh řešení: Požaduji doplnění skutečného testu proporcionality, objektivní vyhodnocení vhodnosti, potřebnosti a přiměřenosti navrženého řešení a doložení, že veřejný zájem na realizaci AOV47 skutečně převažuje nad závažnými environmentálními, krajinnými a sociálními dopady návrhu. Pokud nebude možné uvedené nedostatky objektivně a přezkoumatelně odstranit, požaduji vypuštění akcelerační oblasti AOV47 – Bukovec a souvisejícího územního opatření z návrhu Změny č. 2 Územního rozvojového plánu ČR. Zdroj: MINISTERSTVO PRO MÍSTNÍ ROZVOJ ČR. Změna č. 2 Územního rozvojového plánu – Odůvodnění Změny č. 2 Územního rozvojového plánu včetně přílohy č. 1, 2026. [online]. Dostupné z: https://mmr.gov.cz/MMR/media/MMR-MMR/Ministerstvo/Stavebn%C3%AD%20pr%C3%A1vo/%C3%9Azemn%C3%AD%20pl%C3%A1nov%C3%A1n%C3%AD/Zm%C4%9Bna%20%C4%8D.%202%20%C3%9Azemn%C3%A9ho%20rozvojov%C3%A9ho%20pl%C3%A1nu/URP_Z2_oduvodneni.pdf. [cit. 17. 5. 2026]. **<u>8.3.3 Rozpor s deklarovanými klimatickými a environmentálními přínosy</u>** Dokumentace SEA a odůvodnění ÚRP opakovaně zdůrazňují klimatické přínosy rozvoje větrné energetiky, avšak neobsahují komplexní vyhodnocení environmentálních dopadů životního cyklu navržených větrných elektráren ani dopadů změny využití krajiny. Dokumentace hodnotí především provozní snížení emisí skleníkových plynů, **avšak neřeší uhlíkový dluh vznikající odlesněním, ztrátu uhlíkových zásob lesa, emise spojené s výrobou oceli, betonu a kompozitních materiálů, emise spojené s výstavbou a dopravou nadrozměrných komponent ani environmentální dopady likvidace zařízení po skončení jejich životnosti.** Studie Fargione et al. (2008) potvrzuje existenci tzv. „uhlíkového dluhu" vznikajícího změnou využití krajiny a ztrátou uhlíkových zásob vegetace a půdy. Studie Searchinger et al. (2008) současně potvrzuje, že změna využití krajiny může významně snížit deklarované klimatické přínosy energetických projektů a že klimatická bilance větrných parků významně závisí na způsobu využití území a na rozsahu zásahů do krajiny. Studie Dolan a Heath (2012) dále upozorňuje na význam materiálové a infrastrukturní náročnosti životního cyklu větrných elektráren. Dokumentace současně neprokazuje, že navržené řešení představuje z hlediska celkové environmentální bilance skutečně optimální variantu. Takový postup je v rozporu s principem prevence, s principem udržitelného rozvoje, s požadavkem komplexního hodnocení environmentálních dopadů a s požadavkem objektivního vyhodnocení životního cyklu záměru. Dokumentace je proto v této části nepřezkoumatelná. Návrh řešení: Požaduji doplnění komplexního hodnocení životního cyklu navržených větrných elektráren, vyhodnocení uhlíkového dluhu spojeného se změnou využití krajiny, doplnění analýzy materiálové náročnosti a emisí stavební fáze a objektivní posouzení skutečné klimatické a environmentální bilance návrhu.	

Poř.č.	Připomínkové místo	Číslo jednací	Článek	AO	Připomínka	Vyhodnocení
					Pokud nebude možné uvedené nedostatky objektivně a přezkoumatelně odstranit, požaduji vypuštění akcelerační oblasti AOV47 – Bukovec a souvisejícího územního opatření z návrhu Změny č. 2 Územního rozvojového plánu ČR. Zdroje: MINISTERSTVO PRO MÍSTNÍ ROZVOJ ČR. Změna č. 2 Územního rozvojového plánu – Odůvodnění Změny č. 2 Územního rozvojového plánu včetně přílohy č. 1, 2026. [online]. Dostupné z: https://mmr.gov.cz/MMR/media/MMR-MMR/Ministerstvo/Stavebn%C3%AD%20pr%C3%A1vo/%C3%9Azemn%C3%AD%20pl%C3%A1nov%C3%A1n%C3%AD/Zm%C4%9Bna%20%C4%8D.%202%20%C3%9Azemn%C3%A9ho%20rozvojov%C3%A9ho%20pl%C3%A1nu/URP_Z2_oduvodneni.pdf. [cit. 17. 5. 2026]. FARGIONE, Joseph et al. Land Clearing and the Biofuel Carbon Debt [online]. Science, 2008. Dostupné z: https://www.science.org/doi/10.1126/science.1152747. [cit. 17. 5. 2026]. SEARCHINGER, Timothy et al. Use of U.S. Croplands for Biofuels Increases Greenhouse Gases Through Emissions from Land-Use Change [online]. Science, 2008. Dostupné z: https://www.science.org/doi/10.1126/science.1151861. [cit. 17. 5. 2026]. DOLAN, Sarah L.; HEATH, Garvin A. Life Cycle Greenhouse Gas Emissions of Utility-Scale Wind Power [online]. Journal of Industrial Ecology, 2012. Dostupné z: https://onlinelibrary.wiley.com/doi/10.1111/j.1530-9290.2012.00464.x. [cit. 17. 5. 2026]. **8.3.4 Vnitřní rozpory mezi deklarovanými cíli ÚRP a konkrétním vymezením AOV47** Odůvodnění Změny č. 2 Územního rozvojového plánu opakovaně deklaruje minimalizaci environmentálních střetů, ochranu krajinného rázu, ochranu biologické rozmanitosti, ochranu ekologické stability, ochranu vodních poměrů, ochranu rekreačních hodnot území i ochranu obytného prostředí obyvatel. Současně však dokumentace SEA i další části podkladů samy připouštějí negativní vlivy na krajinu, zásahy do lesních porostů, fragmentaci krajiny, zásahy do migrační prostupnosti, kumulativní dopady, zásahy do obytného prostředí i potřebu rozsáhlých budoucích mitigací. Dokumentace současně opakovaně odkládá řešení významných střetů až do budoucích navazujících řízení a připouští potřebu budoucích kompenzačních a zmírňujících opatření. **Dochází tak k zásadnímu rozporu mezi deklarovanými principy ÚRP a konkrétním vymezením AOV47.** Dokumentace současně tvrdí, že: *„Tam, kde negativní vlivy nebylo možno zmírnit nebo eliminovat, nebyly akcelerační oblasti vymezeny."* Existence rozsáhlých střetů a potřeba budoucích zmírňujících opatření však potvrzuje, že v případě AOV47 tyto negativní vlivy zjevně existují a nebyly objektivně eliminovány. Takový postup je v rozporu s požadavkem vnitřní konzistence opatření obecné povahy, principem přezkoumatelnosti, principem prevence, cíli územního plánování a s deklarovanými principy samotného Územního rozvojového plánu. Dokumentace je proto v této části vnitřně rozporná a nepřezkoumatelná. Návrh řešení: Požaduji odstranění vnitřních rozporů dokumentace, objektivní přehodnocení přijatelnosti AOV47 ve vztahu k deklarovaným principům ÚRP a doplnění transparentního vyhodnocení skutečné míry environmentálních konfliktů navržené akcelerační oblasti. Pokud nebude možné uvedené rozpory objektivně a přezkoumatelně odstranit, požaduji vypuštění akcelerační oblasti AOV47 – Bukovec a souvisejícího územního opatření z návrhu Změny č. 2 Územního rozvojového plánu ČR. Zdroje MINISTERSTVO PRO MÍSTNÍ ROZVOJ ČR. Změna č. 2 Územního rozvojového plánu – Odůvodnění Změny č. 2 Územního rozvojového plánu včetně přílohy č. 1, 2026. [online]. Dostupné z: https://mmr.gov.cz/MMR/media/MMR-MMR/Ministerstvo/Stavebn%C3%AD%20pr%C3%A1vo/%C3%9Azemn%C3%AD%20pl%C3%A1nov%C3%A1n%C3%AD/Zm%C4%9Bna%20%C4%8D.%202%20%C3%9Azemn%C3%A9ho%20rozvojov%C3%A9ho%20pl%C3%A1nu/URP_Z2_oduvodneni.pdf. [cit. 17. 5. 2026]. MINISTERSTVO PRO MÍSTNÍ ROZVOJ ČR. Územní rozvojový plán – Návrh zadání Změny č. 2 Územního rozvojového plánu, 2025. [online]. Dostupné z: https://mmr.gov.cz/getmedia/552b74e3-0351-40e6-9042-8975c0568a03/vlada_iii_zadani_z2_urp.pdf.aspx. [cit. 17. 5. 2026].	

					8.4 Nepřiměřenost zásahu a neprokázání převahy veřejného zájmu **<u>8.4.1 Absence objektivního testu proporcionality</u>** a) Dokumentace SEA vychází z předpokladu, že navržená akcelerační oblast AOV47 – Bukovec **představuje přijatelné řešení z hlediska veřejného zájmu na rozvoji obnovitelných zdrojů energie a současně dospívá k závěru o celkové přijatelnosti navrženého řešení. Současně však dokumentace připouští existenci negativních dopadů na krajinný ráz, biodiverzitu, lesní ekosystémy, obytné prostředí a další složky území.** **Dokumentace však neobsahuje transparentní posouzení, zda rozsah identifikovaných zásahů odpovídá významu sledovaného cíle a zda navržené řešení představuje nejméně zatěžující způsob jeho dosažení.** Současně nebylo identifikováno systematické vyhodnocení: – vhodnosti navrženého řešení, – nezbytnosti navrženého řešení, – existence méně zatěžujících alternativ, – přiměřenosti zásahů do chráněných hodnot území, – poměřování veřejného zájmu a intenzity zásahů. Dokumentace tak předpokládá převažující veřejný přínos návrhu, aniž by transparentně doložila postup, kterým bylo k tomuto závěru dosaženo. b) Pořizovatel předpokládá existenci veřejného zájmu na rozvoji obnovitelných zdrojů energie, avšak neprokazuje, zda rozsah zásahů do území odpovídá požadavku proporcionality. Dokumentace neobsahuje: ➢ test vhodnosti navrženého řešení, ➢ test nezbytnosti navrženého řešení, ➢ porovnání méně zatěžujících alternativ, ➢ hodnocení intenzity jednotlivých zásahů, ➢ poměřování veřejného přínosu a rozsahu negativních dopadů, ➢ objektivní kritéria přiměřenosti zásahů. Posouzení tak neumožňuje ověřit, zda deklarovaný veřejný přínos skutečně převažuje nad identifikovanými negativními dopady. Bez takového vyhodnocení nelze objektivně posoudit, zda navržené řešení nepřekračuje přiměřenou míru zásahů do chráněných hodnot a práv dotčených osob. c) Dokumentace dospívá k závěru o přijatelnosti navrženého řešení. Současně však připouští existenci zásahů do krajiny, životního prostředí a obytného prostředí a neprokazuje, že tyto zásahy byly poměřeny s deklarovaným veřejným přínosem. Obě tvrzení nemohou současně obstát. Pokud identifikované zásahy představují přiměřené omezení chráněných hodnot a práv, musí být doloženo, na základě jakých kritérií bylo tohoto závěru dosaženo. Pokud takové posouzení provedeno nebylo, nelze objektivně tvrdit, že navržené řešení představuje přiměřený zásah. Z uvedeného plynou pouze dvě možnosti: 1. identifikované zásahy jsou významné a dokumentace nehodnotí jejich proporcionalitu, 2. identifikované zásahy významné nejsou, avšak dokumentace neobsahuje odborné podklady umožňující takový závěr objektivně ověřit. V obou případech vzniká vnitřní rozpor mezi závěrem o přijatelnosti návrhu a rozsahem provedeného hodnocení. d) Článek 4 odst. 4 Listiny základních práv a svobod stanoví, že při používání ustanovení o mezích základních práv a svobod musí být šetřena jejich podstata a smysl a taková omezení nesmějí být zneužívána k jiným účelům, než pro které byla stanovena. Judikatura správních soudů a Ústavního soudu současně dlouhodobě vychází z principu proporcionality, který vyžaduje posouzení: ➢ vhodnosti opatření k dosažení sledovaného cíle, ➢ nezbytnosti opatření z hlediska existence méně zatěžujících řešení, ➢ přiměřenosti zásahu ve vztahu k dotčeným právům a chráněným hodnotám.	

Poř.č.	Připomínkové místo	Číslo jednací	Článek	AO	Připomínka	Vyhodnocení
					Součástí přezkoumatelnosti opatření obecné povahy je současně transparentní poměřování veřejného zájmu a intenzity zásahů do práv jednotlivců a chráněných hodnot území. Dokumentace však neobsahuje objektivní test proporcionality, neprokazuje nezbytnost navrženého řešení ani neumožňuje přezkoumat, zda veřejný přínos skutečně převažuje nad rozsahem identifikovaných zásahů. Tím není splněn požadavek přiměřeného a přezkoumatelného zásahu veřejné moci. e) Dokumentace neobsahuje transparentní a objektivní test proporcionality ani neprokazuje, že identifikované zásahy představují přiměřené omezení chráněných hodnot a práv dotčených osob. Výsledkem je nemožnost objektivně ověřit, zda navržené řešení představuje nezbytný a přiměřený zásah sledující legitimní veřejný cíl. Tato skutečnost představuje samostatně postačující důvod pro zpochybnění přezkoumatelnosti dokumentace. Návrh řešení: Požaduji vysvětlení metodiky a podkladů, ze kterých dokumentace vychází při závěru o přiměřenosti navrženého řešení a při poměřování veřejného zájmu s identifikovanými zásahy. Současně požaduji doplnění závazných podmínek pro navazující rozhodování, které zajistí transparentní vyhodnocení proporcionality zásahů a objektivní poměřování veřejných a soukromých zájmů. Pokud nebude možné uvedené nedostatky objektivně a přezkoumatelně odstranit, požaduji vypuštění akcelerační oblasti AOV47 – Bukovec a souvisejícího územního opatření z návrhu Změny č. 2 Územního rozvojového plánu ČR. **<u>8.4.2 Nepřiměřenost zásahu do krajiny a životního prostředí</u>** a) Dokumentace SEA připouští existenci negativních vlivů navržené akcelerační oblasti na krajinný ráz, biologické hodnoty území, lesní ekosystémy a další složky životního prostředí. Současně připouští dlouhodobé působení navrhovaných větrných elektráren a možnost kumulativních vlivů v širším území. Dokumentace současně dospívá k závěru o přijatelnosti navrženého řešení. Nebyla však identifikována transparentní analýza, která by objektivně posuzovala, zda rozsah identifikovaných zásahů odpovídá významu sledovaného cíle. b) Pořizovatel připouští dlouhodobé zásahy do krajiny a přírodních hodnot území, avšak neprokazuje jejich přiměřenost. Dokumentace neobsahuje: ➢ objektivní hodnocení rozsahu dlouhodobé transformace krajiny, ➢ vyhodnocení intenzity zásahů do krajinného rázu, ➢ vyhodnocení dlouhodobých dopadů na biologickou rozmanitost, ➢ hodnocení rozsahu zásahů do lesních ekosystémů, ➢ objektivní poměřování environmentálních škod a deklarovaných přínosů návrhu, ➢ kritéria určující přiměřenou míru zásahu do přírodních hodnot území. Posouzení tak neumožňuje ověřit, zda navržené řešení nepovede k nepřiměřené transformaci charakteru území. Bez takového vyhodnocení nelze objektivně posoudit, zda rozsah zásahů nepřekračuje únosnou míru zatížení krajiny a životního prostředí. c) Dokumentace připouští existenci dlouhodobých zásahů do krajiny, biodiverzity a dalších přírodních hodnot. Současně však dospívá k závěru o přijatelnosti navrženého řešení, aniž by prokázala, že rozsah těchto zásahů byl objektivně poměřen s deklarovaným veřejným přínosem. Obě tvrzení nemohou současně obstát. Pokud identifikované zásahy představují přiměřené omezení přírodních hodnot území, musí být doloženo, jakým způsobem byla jejich přiměřenost vyhodnocena. Pokud takové posouzení provedeno nebylo, nelze objektivně tvrdit, že navržené řešení představuje přiměřený zásah. Z uvedeného plynou pouze dvě možnosti:	

Poř.č.	Připomínkové místo	Číslo jednací	Článek	AO	Připomínka	Vyhodnocení
					➢ identifikované environmentální zásahy jsou významné a dokumentace jejich přiměřenost nehodnotí, ➢ identifikované environmentální zásahy významné nejsou, avšak dokumentace neobsahuje podklady umožňující takový závěr objektivně ověřit. V obou případech vzniká vnitřní rozpor mezi rozsahem identifikovaných dopadů a závěrem o přijatelnosti návrhu. d) Článek 35 Listiny základních práv a svobod stanoví právo na příznivé životní prostředí. Zákon č. 114/1992 Sb., o ochraně přírody a krajiny, současně vychází z požadavku ochrany krajinného rázu, biologické rozmanitosti a přírodních hodnot území. Judikatura správních soudů současně vychází z požadavku, že zásahy do krajiny a přírodních hodnot nesmějí překročit přiměřenou míru vzhledem ke sledovanému cíli a musí být transparentně odůvodněny. Z uvedeného plyne požadavek objektivně poměřit rozsah zásahů do krajiny a životního prostředí s deklarovaným veřejným přínosem návrhu. Dokumentace však takové poměřování neobsahuje a neumožňuje přezkoumat, zda navržené řešení nepředstavuje nepřiměřenou industrializaci krajiny a dlouhodobou změnu charakteru území. Tím není splněn požadavek přiměřeného a přezkoumatelného zásahu veřejné moci. e) Dokumentace neprokazuje, že identifikované zásahy do krajiny, biologické rozmanitosti a dalších přírodních hodnot představují přiměřené omezení chráněných hodnot území. Výsledkem je nemožnost objektivně ověřit, zda navržené řešení nepředstavuje nepřiměřenou a dlouhodobou transformaci krajiny a životního prostředí. Tato skutečnost představuje samostatně postačující důvod pro zpochybnění přezkoumatelnosti dokumentace. Návrh řešení: Požaduji vysvětlení metodiky a podkladů, ze kterých dokumentace vychází při závěru o přiměřenosti zásahů do krajiny a životního prostředí a při poměřování veřejného zájmu s identifikovanými environmentálními dopady. Současně požaduji doplnění závazných podmínek pro navazující rozhodování, které zajistí transparentní vyhodnocení environmentálních zásahů a objektivní poměřování veřejných a environmentálních zájmů. Pokud nebude možné uvedené nedostatky objektivně a přezkoumatelně odstranit, požaduji vypuštění akcelerační oblasti AOV47 – Bukovec a souvisejícího územního opatření z návrhu Změny č. 2 Územního rozvojového plánu ČR. **8.4.3 Nepřiměřenost zásahu do kvality života a obytného prostředí** a) Dokumentace SEA vychází z předpokladu přijatelnosti navržené akcelerační oblasti AOV47 – Bukovec a současně připouští změny obytného prostředí související s realizací větrných elektráren. Dokumentace současně připouští dlouhodobé působení technických dominant v krajině a jejich možné vlivy na charakter území. Současně odborné podklady uvádějí, že dlouhodobé působení větrných elektráren může být spojeno nejen s hlukem samotným, ale také s dlouhodobým obtěžováním (annoyance), poruchami spánku, psychickou zátěží a změnou subjektivního vnímání kvality prostředí. Dokumentace však neobsahuje objektivní posouzení přiměřenosti těchto zásahů. b) Pořizovatel připouští dlouhodobé působení navrženého řešení na obytné prostředí, avšak neprokazuje, zda rozsah těchto zásahů odpovídá požadavku přiměřenosti. Dokumentace neobsahuje: ➢ objektivní hodnocení dlouhodobého obtěžování obyvatel, ➢ vyhodnocení dopadů na psychickou pohodu obyvatel, ➢ hodnocení změny charakteru venkovského prostředí, ➢ vyhodnocení dlouhodobého působení vizuální dominance zařízení, ➢ hodnocení dlouhodobých psychosociálních dopadů, ➢ objektivní poměřování dopadů na kvalitu života a deklarovaných veřejných přínosů návrhu.	

Poř.č.	Připomínkové místo	Číslo jednací	Článek	AO	Připomínka	Vyhodnocení
					Posouzení tak neumožňuje ověřit, zda navržené řešení nepovede k nepřiměřenému zásahu do každodenního života obyvatel dotčeného území. Bez takového vyhodnocení nelze objektivně posoudit, zda rozsah zásahů nepřekračuje přiměřenou míru zatížení obytného prostředí. c) Dokumentace dospívá k závěru o přijatelnosti navrženého řešení. Současně však připouští dlouhodobou proměnu charakteru prostředí a neprokazuje, že rozsah těchto zásahů byl objektivně poměřen s deklarovaným veřejným přínosem návrhu. Obě tvrzení nemohou současně obstát. Pokud identifikované zásahy do kvality života představují přiměřené omezení, musí být doloženo, jakým způsobem byla jejich intenzita a přijatelnost vyhodnocena. Pokud takové posouzení provedeno nebylo, nelze objektivně tvrdit, že navržené řešení představuje přiměřený zásah. Z uvedeného plynou pouze dvě možnosti: 1. identifikované zásahy do kvality života jsou významné a dokumentace jejich proporcionalitu nehodnotí, 2. identifikované zásahy do kvality života významné nejsou, avšak dokumentace neobsahuje podklady umožňující takový závěr objektivně ověřit. V obou případech vzniká vnitřní rozpor mezi rozsahem identifikovaných dopadů a závěrem o přijatelnosti návrhu. d) Článek 10 Listiny základních práv a svobod chrání soukromý a rodinný život jednotlivce a článek 35 Listiny současně zakotvuje právo na příznivé životní prostředí. Judikatura správních soudů současně vychází z požadavku, že kvalita obytného prostředí představuje legitimní chráněnou hodnotu a zásahy do ní musí být přiměřené sledovanému cíli a řádně odůvodněné. Odborné podklady současně potvrzují, že dlouhodobé působení větrných elektráren může ovlivňovat kvalitu života nejen prostřednictvím fyzikálních parametrů prostředí, ale také prostřednictvím dlouhodobého obtěžování, psychické zátěže a změny vnímání prostředí. Z uvedeného plyne požadavek objektivně poměřit rozsah zásahů do kvality života obyvatel s deklarovaným veřejným přínosem návrhu. Dokumentace však takové poměřování neobsahuje a neumožňuje přezkoumat, zda navržené řešení nepředstavuje nepřiměřený zásah do obytného prostředí a kvality života obyvatel. Tím není splněn požadavek přiměřeného a přezkoumatelného zásahu veřejné moci. e) Dokumentace neprokazuje, že identifikované zásahy do kvality života a obytného prostředí představují přiměřené omezení chráněných hodnot a práv obyvatel. Výsledkem je nemožnost objektivně ověřit, zda navržené řešení nepředstavuje nepřiměřený dlouhodobý zásah do kvality života, psychické pohody a charakteru obytného prostředí. Tato skutečnost představuje samostatně postačující důvod pro zpochybnění přezkoumatelnosti dokumentace. Návrh řešení: Požaduji vysvětlení metodiky a podkladů, ze kterých dokumentace vychází při závěru o přiměřenosti zásahů do kvality života a obytného prostředí a při poměřování veřejného zájmu s identifikovanými dopady na obyvatele. Současně požaduji doplnění závazných podmínek pro navazující rozhodování, které zajistí transparentní vyhodnocení dopadů na obytné prostředí a objektivní poměřování veřejných a soukromých zájmů. Pokud nebude možné uvedené nedostatky objektivně a přezkoumatelně odstranit, požaduji vypuštění akcelerační oblasti AOV47 – Bukovec a souvisejícího územního opatření z návrhu Změny č. 2 Územního rozvojového plánu ČR. **<u>8.4.4 Nepřiměřenost zásahu do vlastnických práv a pokojného užívání majetku</u>** a) Dokumentace SEA vychází z předpokladu přijatelnosti navržené akcelerační oblasti AOV47 – Bukovec a současně připouští dlouhodobé změny charakteru území související s realizací větrných elektráren a související infrastruktury. Dokumentace současně předpokládá zásahy do krajinného prostředí, změny prostorového uspořádání území a dlouhodobou přítomnost technických dominant. Dokumentace však neobsahuje objektivní posouzení přiměřenosti zásahů do vlastnických práv a pokojného užívání majetku osob v dotčeném území. Současně nebylo identifikováno systematické vyhodnocení: ➢ omezení využití nemovitostí,	

Poř.č.	Připomínkové místo	Číslo jednací	Článek	AO	Připomínka	Vyhodnocení
					➢ omezení užívacích možností území, ➢ dopadů na hospodářskou atraktivitu území, ➢ dlouhodobých důsledků změny charakteru prostředí, ➢ intenzity zásahů do pokojného užívání majetku. b) Pořizovatel předpokládá realizaci rozsáhlé transformace území, avšak neprokazuje, zda rozsah zásahů do vlastnických práv odpovídá požadavku proporcionality. Dokumentace neobsahuje: ➢ objektivní hodnocení rozsahu omezení užívání majetku, ➢ hodnocení dlouhodobých důsledků změny charakteru území, ➢ vyhodnocení dopadů na hospodářské využití území, ➢ poměřování veřejného přínosu a majetkových zásahů, ➢ kritéria určující přiměřenou míru zásahu do vlastnických práv. Posouzení tak neumožňuje ověřit, zda navržené řešení nepovede k nepřiměřenému omezení práv dotčených vlastníků. Bez takového vyhodnocení nelze objektivně posoudit, zda rozsah zásahů nepřekračuje přiměřenou míru omezení pokojného užívání majetku. c) Dokumentace dospívá k závěru o přijatelnosti navrženého řešení. Současně však připouští dlouhodobé změny charakteru území a neprokazuje, že intenzita těchto zásahů byla objektivně poměřena s deklarovaným veřejným přínosem návrhu. Obě tvrzení nemohou současně obstát. Pokud identifikované zásahy do vlastnických práv představují přiměřené omezení, musí být doloženo, jakým způsobem byla jejich intenzita a přijatelnost vyhodnocena. Pokud takové posouzení provedeno nebylo, nelze objektivně tvrdit, že navržené řešení představuje přiměřený zásah. Z uvedeného plynou pouze dvě možnosti: 1. identifikované zásahy do vlastnických práv jsou významné a dokumentace jejich proporcionalitu nehodnotí, 2. identifikované zásahy do vlastnických práv významné nejsou, avšak dokumentace neobsahuje podklady umožňující takový závěr objektivně ověřit. V obou případech vzniká vnitřní rozpor mezi rozsahem identifikovaných dopadů a závěrem o přijatelnosti návrhu. d) Článek 11 Listiny základních práv a svobod zaručuje ochranu vlastnického práva a stanoví, že vlastnické právo všech vlastníků má stejný zákonný obsah a ochranu. Součástí ochrany vlastnického práva je současně i ochrana pokojného užívání majetku a ochrana před nepřiměřenými zásahy veřejné moci do výkonu vlastnických oprávnění. Judikatura správních soudů a Ústavního soudu současně vychází z požadavku, že omezení vlastnických práv musí sledovat legitimní cíl, být nezbytné a současně nesmí překročit přiměřenou míru zásahu. Z uvedeného plyne požadavek objektivně poměřit rozsah zásahů do vlastnických práv s deklarovaným veřejným přínosem návrhu. Dokumentace však takové poměřování neobsahuje a neumožňuje přezkoumat, zda navržené řešení nepředstavuje nepřiměřené omezení pokojného užívání majetku a práv dotčených vlastníků. Tím není splněn požadavek přiměřeného a přezkoumatelného zásahu veřejné moci. e) Dokumentace neprokazuje, že identifikované zásahy do vlastnických práv a pokojného užívání majetku představují přiměřené omezení práv dotčených osob. Výsledkem je nemožnost objektivně ověřit, zda navržené řešení nepředstavuje nepřiměřený zásah do výkonu vlastnických práv a dlouhodobého užívání území. Tato skutečnost představuje samostatně postačující důvod pro zpochybnění přezkoumatelnosti dokumentace. Návrh řešení:	

Poř.č.	Připomínkové místo	Číslo jednací	Článek	AO	Připomínka	Vyhodnocení
					Požaduji vysvětlení metodiky a podkladů, ze kterých dokumentace vychází při závěru o přiměřenosti zásahů do vlastnických práv a pokojného užívání majetku a při poměřování veřejného zájmu s identifikovanými dopady na dotčené osoby. Současně požaduji doplnění závazných podmínek pro navazující rozhodování, které zajistí transparentní vyhodnocení majetkových zásahů a objektivní poměřování veřejných a soukromých zájmů. Pokud nebude možné uvedené nedostatky objektivně a přezkoumatelně odstranit, požaduji vypuštění akcelerační oblasti AOV47 – Bukovec a souvisejícího územního opatření z návrhu Změny č. 2 Územního rozvojového plánu ČR. **8.4.5 Nepřiměřenost zásahu při existenci méně konfliktních alternativ** a) Dokumentace SEA vychází z předpokladu přijatelnosti navržené akcelerační oblasti AOV47 – Bukovec a současně předpokládá, že navržené řešení představuje vhodný způsob dosažení sledovaného cíle v oblasti rozvoje obnovitelných zdrojů energie. Současně však dokumentace neobsahuje transparentní porovnání alternativních lokalit, alternativních konfigurací ani méně konfliktních řešení. Nebylo identifikováno systematické vyhodnocení: ➢ alternativních lokalit s nižší environmentální konfliktností, ➢ antropogenně zatížených území, ➢ lokalit s nižší krajinnou citlivostí, ➢ variant s nižšími kumulativními dopady, ➢ variant s nižšími zásahy do obytného prostředí, ➢ alternativních prostorových konfigurací. Dokumentace tak předpokládá nezbytnost navrženého řešení bez doložení, zda stejného cíle nebylo možné dosáhnout méně zatěžujícím způsobem. b) Pořizovatel předpokládá vhodnost navrženého řešení, avšak neprokazuje, že navržený zásah představuje nejméně zatěžující variantu. Dokumentace neobsahuje: ➢ objektivní porovnání méně konfliktních alternativ, ➢ hodnocení alternativních lokalit, ➢ hodnocení alternativních konfigurací řešení, ➢ poměřování intenzity zásahů jednotlivých variant, ➢ vyhodnocení nezbytnosti navrženého řešení, ➢ kritéria pro výběr nejméně zatěžující varianty. Posouzení tak neumožňuje ověřit, zda stejného veřejného cíle nebylo možné dosáhnout při nižší intenzitě zásahů do krajiny, životního prostředí a práv dotčených osob. Bez takového vyhodnocení nelze objektivně posoudit, zda navržené řešení splňuje požadavek nezbytnosti zásahu. c) Dokumentace dospívá k závěru o přijatelnosti navrženého řešení. Současně však neprokazuje, že byly systematicky vyhodnoceny méně konfliktní alternativy umožňující dosažení stejného cíle. Obě tvrzení nemohou současně obstát. Pokud navržené řešení představuje nejméně zatěžující variantu, musí být doloženo, s jakými alternativami bylo porovnáváno. Pokud takové porovnání provedeno nebylo, nelze objektivně tvrdit, že navržené řešení představuje nezbytný zásah. Z uvedeného plynou pouze dvě možnosti: 1. méně konfliktní alternativy existovaly a dokumentace je nehodnotí, 2. méně konfliktní alternativy neexistovaly, avšak dokumentace neobsahuje odborné podklady umožňující takový závěr objektivně ověřit.	

Poř.č.	Připomínkové místo	Číslo jednací	Článek	AO	Připomínka	Vyhodnocení
					V obou případech vzniká vnitřní rozpor mezi závěrem o přijatelnosti návrhu a rozsahem provedeného hodnocení. d) Článek 4 odst. 4 Listiny základních práv a svobod stanoví, že při používání ustanovení o mezích základních práv a svobod musí být šetřena jejich podstata a smysl. Judikatura správních soudů a Ústavního soudu současně vychází z požadavku, že při existenci více možných řešení musí veřejná moc preferovat takové řešení, které umožňuje dosažení sledovaného cíle při nižší intenzitě zásahů do práv jednotlivců a chráněných hodnot. Směrnice 2001/42/ES současně vyžaduje vyhodnocení rozumných alternativ řešení. Z uvedeného plyne požadavek objektivně posoudit, zda stejného cíle nebylo možné dosáhnout méně zatěžujícím způsobem. Dokumentace však neobsahuje transparentní porovnání méně konfliktních alternativ a neumožňuje přezkoumat, zda navržené řešení představuje nezbytný a nejméně zatěžující zásah. Tím není splněn požadavek přiměřeného a přezkoumatelného výkonu veřejné moci. e) Dokumentace neprokazuje, že navržené řešení představuje nejméně konfliktní a nejméně zatěžující variantu umožňující dosažení sledovaného cíle. Výsledkem je nemožnost objektivně ověřit, zda identifikované zásahy do krajiny, životního prostředí a práv dotčených osob splňují požadavek nezbytnosti a přiměřenosti. Tato skutečnost představuje samostatně postačující důvod pro zpochybnění přezkoumatelnosti dokumentace. Návrh řešení: Požaduji vysvětlení metodiky a podkladů, ze kterých dokumentace vychází při závěru, že navržené řešení představuje nejméně zatěžující variantu umožňující dosažení sledovaného cíle. Současně požaduji doplnění závazných podmínek pro navazující rozhodování, které zajistí transparentní vyhodnocení alternativních řešení a objektivní poměřování jejich dopadů na krajinu, životní prostředí a práva dotčených osob. Pokud nebude možné uvedené nedostatky objektivně a přezkoumatelně odstranit, požaduji vypuštění akcelerační oblasti AOV47 – Bukovec a souvisejícího územního opatření z návrhu Změny č. 2 Územního rozvojového plánu ČR. **<u>8.4.6 Neprokázání převažujícího veřejného zájmu</u>** a) Dokumentace SEA vychází z předpokladu, že navržená akcelerační oblast AOV47 – Bukovec přispěje k naplňování cílů energetické politiky a rozvoje obnovitelných zdrojů energie a současně dospívá k závěru o přijatelnosti navrženého řešení. Současně však dokumentace připouští existenci zásahů do krajiny, biologických hodnot území, obytného prostředí, vlastnických práv a dalších chráněných hodnot. Dokumentace však neobsahuje transparentní vyhodnocení, zda veřejný zájem na realizaci navrženého řešení skutečně převažuje nad intenzitou identifikovaných zásahů. Současně nebylo identifikováno systematické vyhodnocení: ➢ nezbytnosti realizace právě v lokalitě AOV47 – Bukovec, ➢ intenzity zásahů do chráněných hodnot území, ➢ intenzity zásahů do práv dotčených osob, ➢ existence méně zatěžujících alternativ, ➢ poměřování veřejného přínosu a rozsahu negativních dopadů, ➢ důvodů, proč má být veřejný zájem v daném případě považován za převažující. Dokumentace tak předpokládá existenci převažujícího veřejného zájmu, aniž by transparentně doložila postup, kterým bylo k tomuto závěru dosaženo. b) Pořizovatel předpokládá existenci veřejného zájmu na rozvoji obnovitelných zdrojů energie, avšak neprokazuje, že tento zájem v konkrétním případě skutečně převažuje nad identifikovanými zásahy. Dokumentace neobsahuje: ➢ objektivní poměřování veřejného přínosu a negativních dopadů, ➢ vyhodnocení nezbytnosti realizace právě v této lokalitě,	

Poř.č.	Připomínkové místo	Číslo jednací	Článek	AO	Připomínka	Vyhodnocení
					➢ hodnocení intenzity zásahů do práv jednotlivců, ➢ hodnocení intenzity zásahů do krajiny a životního prostředí, ➢ vyhodnocení méně zatěžujících možností, ➢ objektivní kritéria pro určení převažujícího veřejného zájmu. Posouzení tak neumožňuje ověřit, zda veřejný zájem skutečně převyšuje intenzitu identifikovaných zásahů. Samotná existence veřejného zájmu na rozvoji obnovitelných zdrojů energie totiž automaticky neznamená převahu nad ostatními chráněnými hodnotami a právy. c) Dokumentace dospívá k závěru o přijatelnosti navrženého řešení a implicitně předpokládá existenci převažujícího veřejného zájmu. Současně však připouští zásahy do krajiny, životního prostředí, kvality života obyvatel a dalších chráněných hodnot a neprokazuje, že tyto zásahy byly objektivně poměřeny s deklarovaným veřejným přínosem návrhu. Obě tvrzení nemohou současně obstát. Pokud veřejný zájem skutečně převažuje nad identifikovanými zásahy, musí být doloženo, jakým způsobem byla jeho převaha vyhodnocena. Pokud takové posouzení provedeno nebylo, nelze objektivně tvrdit, že navržené řešení představuje přiměřený a odůvodněný zásah. Z uvedeného plynou pouze dvě možnosti: 1. identifikované zásahy jsou významné a dokumentace neprokazuje převahu veřejného zájmu, 2. identifikované zásahy významné nejsou, avšak dokumentace neobsahuje podklady umožňující takový závěr objektivně ověřit. V obou případech vzniká vnitřní rozpor mezi deklarovaným veřejným přínosem a rozsahem identifikovaných zásahů. d) Článek 4 odst. 4 Listiny základních práv a svobod stanoví, že při používání ustanovení o mezích základních práv a svobod musí být šetřena jejich podstata a smysl. Judikatura Nejvyššího správního soudu a Ústavního soudu současně dlouhodobě vychází z požadavku, že samotná existence legitimního veřejného cíle automaticky nepostačuje k ospravedlnění zásahů do práv jednotlivců a chráněných hodnot. Součástí přezkoumatelnosti opatření obecné povahy je objektivní poměřování kolidujících práv a zájmů a transparentní zdůvodnění, proč v konkrétním případě určitý veřejný zájem převažuje. Z uvedeného plyne požadavek, aby veřejný zájem nebyl předpokládán abstraktně, ale aby byla konkrétně prokázána: ➢ nezbytnost zásahu, ➢ intenzita sledovaného veřejného přínosu, ➢ neexistence méně zatěžujících řešení, ➢ přiměřenost zásahů do práv a chráněných hodnot. Dokumentace však neobsahuje transparentní test převažujícího veřejného zájmu a neumožňuje přezkoumat, proč má veřejný zájem na realizaci navrženého řešení převážit právě v případě AOV47 – Bukovec. Tím není splněn požadavek přiměřeného a přezkoumatelného výkonu veřejné moci. e) Dokumentace neprokazuje, že veřejný zájem na realizaci navrženého řešení skutečně převažuje nad intenzitou identifikovaných zásahů do krajiny, životního prostředí a práv dotčených osob. Výsledkem je nemožnost objektivně ověřit, zda navržené řešení představuje ústavně přiměřený zásah a zda byly splněny podmínky pro omezení chráněných hodnot a práv. Tato skutečnost představuje samostatně postačující důvod pro zpochybnění přezkoumatelnosti dokumentace. Návrh řešení: Požaduji vysvětlení metodiky a podkladů, ze kterých dokumentace vychází při závěru o existenci převažujícího veřejného zájmu a při poměřování veřejného přínosu s identifikovanými zásahy do chráněných hodnot a práv. Současně požaduji doplnění závazných podmínek pro navazující	

Poř.č.	Připomínkové místo	Číslo jednací	Článek	AO	Připomínka	Vyhodnocení
					rozhodování, které zajistí transparentní vyhodnocení veřejného zájmu a objektivní poměřování veřejných a soukromých zájmů. Pokud nebude možné uvedené nedostatky objektivně a přezkoumatelně odstranit, požaduji vypuštění akcelerační oblasti AOV47 – Bukovec a souvisejícího územního opatření z návrhu Změny č. 2 Územního rozvojového plánu ČR. **X. ROZPOR NÁVRHU ZMĚNY Č. 2 ÚZEMNÍHO ROZVOJOVÉHO PLÁNU ČR A NÁVRHU ÚZEMNÍHO OPATŘENÍ O VYMEZENÍ AOV Č. 47 BUKOVEC A DOKUMENTACE SEA VČETNĚ JEJICH ODŮVODNĚNÍ S PRÁVNÍMI PŘEDPISY ČESKÉ REPUBLIKY A S JUDIKATUROU NEJVYŠŠÍHO SPRÁVNÍHO SOUDU** **9.1 Rozpor se zákonem č. 249/2025 Sb., o urychlení využívání obnovitelných zdrojů energie** Vymezení akcelerační oblasti AOV47 – Bukovec neodpovídá podmínkám stanoveným ust. § 4 odst. 2 a odst. 3 zákona č. 249/2025 Sb., o urychlení využívání obnovitelných zdrojů energie, zejména požadavku, aby akcelerační oblasti byly vymezovány v územích s nízkým konfliktním potenciálem **a bez významných dopadů na složky životního prostředí a bezpečnost státu.** Vymezení akcelerační oblasti AOV47 – Bukovec neodpovídá dále požadavku v ust. § 8 odst. 1 cit. zákona, které tento předpis stanovuje k vyhodnocení vlivů předmětného územního opatření na udržitelný rozvoj území. Jestliže je zřejmé, že podklady pro územní opatření jsou nepravdivé, neúplné nebo zkreslené v rozporu s metodikou MŽP, je třeba vydat úkony (tj. úkony JES) na projektové úrovni tak, aby bylo naplněno ust. 3 odst. 2 stavebního zákona. Stejně tak je třeba nahlížet na ust. § 27 odst. 2 ZOZE. Jestliže hodnocení (H 67) podle ust. § 67 zákona o ochraně přírody se má provést při vysoké pravděpodobnosti změny okolností v AO (tj. změny skutkového stavu, který je základem pro posouzení účinků záměru na zákonem chráněný zájem), **tím spíš je třeba H 67 požadovat v případě, v němž skutkový stav v AO nebyl zjištěn vůbec nebo nebyl zjištěn tak, aby se rovnocenně s projektovými záměry dala aplikovat ust. § 4 odst. 2, § 5b, § 12 odst. 2 a § 56 zákona o ochraně přírody.** Obdobně poukazuje podatel na ust. § 28 odst. 1 písmeno b) ZOZE, není-li ekologická citlivost území adekvátně vyhodnocena, **tak že nelze vyloučit významný nepříznivý vliv na životní prostředí, bylo by bez dalšího třeba postupovat podle ust. § 28 odst. 5 ZOZE.** V případě AOV47 – Bukovec se jedná o území, které vykazuje **zásadní a vysoce konfliktní** střety s ochranou vodních zdrojů, zemědělského půdního fondu, lesních porostů a biodiverzity. Dokumentace současně sama připouští existenci negativních vlivů, které mají být řešeny až v navazujících řízeních. Takový postup je v rozporu se smyslem a účelem zákona, který předpokládá, že akcelerační oblasti budou předem vymezeny v lokalitách, kde lze dopady považovat za minimální a předvídatelné. Viz citace ZOZE: *§ 4* *Kritéria pro vymezení akcelerační oblasti* *(1) Akcelerační oblast se vymezuje v nezbytné oblasti vymezené pro využití stejného druhu obnovitelného zdroje energie. Akcelerační oblast nelze vymezit na území evropsky významné lokality, ptačí oblasti a zvláště chráněného území a na území, které stanoví vláda nařízením s ohledem na ochranu životního prostředí, státní památkovou péči, obranu a bezpečnost státu, lázeňství, letectví nebo veřejnou meteorologickou službu.* *(2) Akcelerační oblast se vymezuje tak, aby záměry pro využití obnovitelného zdroje energie, pro který je tato oblast vymezována, neměly s ohledem na limity využití území významný dopad zejména na životní prostředí a zájmy obrany a bezpečnosti státu.* *(3) Při vymezování akcelerační oblasti se upřednostňují umělé a zastavěné plochy, jako jsou dopravní infrastruktura a její blízké okolí, parkoviště, zemědělské stavby a stavby pro průmysl včetně nádvoří, skládky, území narušená povrchovou těžbou, kde ještě nebyla zahájena rekultivace, umělé vodní útvary, případně objekty technické vodohospodářské infrastruktury, a dále znehodnocená půda, kterou nelze využívat pro zemědělství.* *§ 8* *Vyhodnocení vlivů na udržitelný rozvoj území* *(1) Vyhodnocení vlivů na udržitelný rozvoj území (dále jen „vyhodnocení vlivů") obsahuje podrobnosti potřebné ke stanovení podmínek a zmírňujících opatření pro povolení, provedení nebo užívání záměrů pro využití obnovitelného zdroje energie v územním opatření. Podrobnější požadavky podle § 10i zákona*	

Poř.č.	Připomínkové místo	Číslo jednací	Článek	AO	Připomínka	Vyhodnocení
					o posuzování vlivů na životní prostředí uvedené ve stanovisku podle § 89 odst. 3 stavebního zákona nesmí vyžadovat podrobnosti náležející svým obsahem navazující územně plánovací dokumentaci nebo rozhodnutí, s výjimkou požadavků vztahujících se k podmínkám a zmírňujícím opatřením podle věty první. *(2) Na obsah a strukturu vyhodnocení vlivů územního opatření se použije přiměřeně příloha č. 4 stavebního zákona.* *(3) Ustanovení § 10e odst. 5 zákona o posuzování vlivů na životní prostředí se použije při pořizování územně plánovací dokumentace a územních opatření pro akcelerační oblasti obdobně.* *§ 27* *Doplnění žádosti o jednotné environmentální stanovisko* *(1) Do 10 pracovních dnů ode dne podání jinak bezvadné žádosti o vydání jednotného environmentálního stanoviska pro záměr pro využití obnovitelného zdroje energie v akcelerační oblasti může příslušný orgán vyzvat žadatele k poskytnutí doplňujících informací týkajících se souladu záměru s podmínkami a zmírňujícími opatřeními z oblasti ochrany životního prostředí stanovenými v územním opatření nebo v územním plánu podle § 22; výzvu příslušný orgán odůvodní a stanoví v ní žadateli přiměřenou lhůtu.* *(2) Je-li vysoce pravděpodobné, že v akcelerační oblasti došlo v době od vydání územního opatření nebo územního plánu podle § 22 k podstatné změně okolností, a může-li tato změna okolností vést k závažnému zásahu, který by se mohl dotknout zájmů chráněných podle částí druhé, třetí a páté zákona o ochraně přírody a krajiny, může příslušný orgán do 10 pracovních dnů ode dne podání bezvadné žádosti o jednotné environmentální stanovisko pro záměr pro využití obnovitelného zdroje energie v akcelerační oblasti vydat odůvodněné stanovisko podle § 67 zákona o ochraně přírody a krajiny, ve kterém vymezí rozsah požadovaného hodnocení.* *(3) Po dobu od vydání odůvodněného stanoviska podle odstavce 2 do předložení hodnocení podle § 67 zákona o ochraně přírody a krajiny žadatelem lhůty pro vydání jednotného environmentálního stanoviska a lhůty uvedené v § 28 neběží. Součástí hodnocení je návrh podmínek a zmírňujících opatření v rozsahu nově zjištěných skutečností.* *(4) Nevydá-li příslušný orgán ve lhůtě podle odstavce 2 odůvodněné stanovisko, hodnocení podle § 67 zákona o ochraně přírody a krajiny se neprovádí.* *§ 28* *Posouzení podmínek pro výjimku z posouzení vlivů záměru na životní prostředí* *(1) Jedná-li se o záměr pro využití obnovitelného zdroje energie v akcelerační oblasti, který podléhá posuzování vlivů podle zákona o posuzování vlivů na životní prostředí, příslušný orgán posoudí, zda je* *a) záměr předmětem posuzování vlivů na životní prostředí přesahujících hranice České republiky podle § 11 odst. 1 písm. a) nebo b) zákona o posuzování vlivů na životní prostředí a* *b) s ohledem na ekologickou citlivost území, v němž se nachází, vysoce pravděpodobné, že záměr pro využití obnovitelného zdroje energie povede k významným nepříznivým vlivům na životní prostředí nebo veřejné zdraví, které nebyly zjištěny při pořizování územního opatření a které nelze vyloučit dodatečnými podmínkami a zmírňujícími opatřeními navrženými žadatelem nebo postupem podle § 27 odst. 3 ve spojení s § 30 odst. 1.* *(2) V případě potřeby zašle příslušný orgán žádost o vyjádření příslušnému úřadu. Příslušný úřad vydá vyjádření bez zbytečného odkladu, nejpozději do konce lhůty stanovené příslušným orgánem, a uvede v něm, zda se jedná o záměr, který podléhá posuzování vlivů podle zákona o posuzování vlivů na životní prostředí, a zda jsou ve vztahu k záměru dány okolnosti podle odstavce 1. Tento postup se nepoužije v případě, je-li příslušný orgán současně příslušným úřadem.* *(3) V případě potřeby zašle příslušný orgán žádost orgánu ochrany přírody za účelem vydání stanoviska podle § 45i odst. 1 zákona o ochraně přírody a krajiny. Orgán ochrany přírody vydá stanovisko bez zbytečného odkladu, nejpozději do konce lhůty stanovené příslušným orgánem. Tento postup se nepoužije v případě, je-li příslušný orgán současně orgánem ochrany přírody příslušným podle zákona o ochraně přírody a krajiny.* *(4) V případě potřeby zašle příslušný orgán žádost o vyjádření orgánu ochrany veřejného zdraví. Orgán ochrany veřejného zdraví vydá vyjádření bez zbytečného odkladu, nejpozději do konce lhůty stanovené příslušným orgánem, a uvede v něm, zda jsou z hlediska jeho působnosti ve vztahu k záměru dány okolnosti podle odstavce 1 písm. b).* *(5) Je-li dána některá z okolností podle odstavce 1, příslušný orgán vydá do 45 dnů ode dne podání bezvadné žádosti o jednotné environmentální stanovisko nebo ode dne doručení doplňujících informací podle § 27 odst. 1, jsou-li příslušným orgánem vyžádány, rozhodnutí o tom, že záměr pro využití*	

Poř.č.	Připomínkové místo	Číslo jednací	Článek	AO	Připomínka	Vyhodnocení
					obnovitelného zdroje energie podléhá posouzení vlivů záměru na životní prostředí. Je-li záměrem pro využití obnovitelného zdroje energie stavba, soubor staveb nebo zařízení pro výrobu energie z obnovitelného zdroje energie s celkovým instalovaným výkonem nižším než 150 kW nebo jedná-li se o modernizaci stavby nebo zařízení pro výrobu energie z obnovitelného zdroje energie, vydá příslušný orgán rozhodnutí podle věty první do 30 dnů. *(6) Nevydá-li příslušný orgán ve lhůtě podle odstavce 5 rozhodnutí o tom, že záměr pro využití obnovitelného zdroje energie podléhá posouzení vlivů záměru na životní prostředí, pak platí, že tento záměr nepodléhá posouzení vlivů na životní prostředí. Rozhodnutí podle § 7 odst. 6 zákona o posuzování vlivů na životní prostředí se v tomto případě nevydává a ustanovení § 45i odst. 2 až 8 zákona o ochraně přírody a krajiny se nepoužije.* Návrh řešení: Doplnit vyhodnocení SEA a návrh a odůvodnění předmětného územního opatření do souladu s připomínkami v oddíle 6. až 8. tohoto podání a tedy ho uvést do souladu s výše uvedenými zákonnými ustanoveními. Pokud nebude možné uvedené nedostatky objektivně a přezkoumatelně odstranit, požaduji vypuštění akcelerační oblasti AOV47 – Bukovec a souvisejícího územního opatření z návrhu Změny č. 2 Územního rozvojového plánu ČR. **<u>9.2 Rozpor se zákonem č. 100/2001 Sb., o posuzování vlivů na životní prostředí</u>** Vyhodnocení vlivů návrhu Změny č. 2 Územního rozvojového plánu České republiky na udržitelný rozvoj území (SEA) **neobsahuje všechny náležitosti požadované zákonem č. 100/2001 Sb., o posuzování vlivů na životní prostředí,** zejména stanovené v § 2 a § 5 cit. zákona. Zejména chybí **řádné vyhodnocení kumulativních a synergických vlivů** v širším území, dále chybí **dostatečné posouzení vlivů na zvláště chráněné druhy, na migrační prostupnost krajiny a na obyvatelstvo.** Dokumentace rovněž **neobsahuje variantní řešení**, které by umožnilo porovnání méně konfliktních lokalit. Bez těchto podkladů **nelze učinit kvalifikovaný závěr o vlivech** návrhu na životní prostředí, a dokumentace je proto neúplná a nepřezkoumatelná. Dále podle zákona č. 100/2001 Sb., o posuzování vlivů na životní prostředí, musí být vlivy koncepce na obyvatelstvo a veřejné zdraví objektivně vyhodnoceny již na úrovni SEA. Nelze připustit, aby byly zásadní otázky ochrany veřejného zdraví teprve dodatečně zjišťovány až v navazujících řízeních, pokud právě jejich výsledky mohou zásadním způsobem ovlivnit přijatelnost celé akcelerační oblasti. Viz citace zákona: *§ 2* *Rozsah posuzování* *Posuzují se vlivy na obyvatelstvo a veřejné zdraví a vlivy na životní prostředí, zahrnující vlivy na živočichy a rostliny, ekosystémy, biologickou rozmanitost, půdu, vodu, ovzduší, klima a krajinu, přírodní zdroje, hmotný majetek a kulturní dědictví, vymezené zvláštními právními předpisy a na jejich vzájemné působení a souvislosti. Vlivy na biologickou rozmanitost se posuzují se zvláštním zřetelem na evropsky významné druhy, ptáky a evropská stanoviště.* *§ 5* *Způsob posuzování vlivů záměru na životní prostředí* *(1) Posuzování zahrnuje zjištění, popis, posouzení a vyhodnocení předpokládaných přímých a nepřímých významných vlivů provedení i neprovedení záměru na životní prostředí.* *(2) V dlouhodobém záměru se jeho jednotlivé etapy posuzují samostatně a v kontextu vlivů záměru jako celku.* *(3) Při posuzování záměru se hodnotí vlivy na životní prostředí při jeho přípravě, provádění, provozování i jeho případné ukončení, popřípadě důsledky jeho likvidace a dále sanace nebo rekultivace území, pokud povinnost sanace nebo rekultivace stanoví zvláštní právní předpis. Posuzují se vlivy související s běžným provozováním záměru i vlivy vyplývající ze zranitelnosti záměru vůči závažným nehodám nebo katastrofám, které jsou pro daný záměr relevantní.* *(4) Posuzování záměru zahrnuje i návrh opatření k předcházení možným významným negativním vlivům na životní prostředí provedením záměru, k vyloučení, snížení, zmírnění nebo minimalizaci těchto vlivů, popřípadě ke zvýšení příznivých vlivů na životní prostředí provedením záměru, a to včetně vyhodnocení předpokládaných účinků navrhovaných opatření, a dále návrh opatření k monitorování možných významných negativních vlivů na životní prostředí, nevyplývají-li z požadavků jiných právních předpisů.* Návrh řešení:	

Poř.č.	Připomínkové místo	Číslo jednací	Článek	AO	Připomínka	Vyhodnocení
					Doplnit vyhodnocení SEA a návrh a odůvodnění předmětného územního opatření do souladu s připomínkami v oddíle 6. až 8. tohoto podání a tedy ho uvést do souladu s výše uvedenými zákonnými ustanoveními. Pokud nebude možné uvedené nedostatky objektivně a přezkoumatelně odstranit, požaduji vypuštění akcelerační oblasti AOV47 – Bukovec a souvisejícího územního opatření z návrhu Změny č. 2 Územního rozvojového plánu ČR. **<u>9.3 Rozpor se zákonem č. 114/1992 Sb., o ochraně přírody a krajiny</u>** Návrh nezajišťuje ochranu zvláště chráněných druhů ani zachování ekologické stability krajiny. Dokumentace **připouští výskyt citlivých druhů, zejména ptáků a netopýrů, avšak neprokazuje, že nedojde k jejich ohrožení.** Dokumentace dále **ignoruje výskyt chráněných druhů s úzkou vazbou na předmětnou lokalitu.** Dokumentace vadně řeší ochranu vodních toků a mokřadů. Dokumentace **ignoruje široký výskyt mimolesní zeleně.** Vymezení akcelerační oblasti v území s prokazatelným výskytem těchto druhů, bez dostatečných biologických podkladů a bez vyloučení negativních vlivů, je v rozporu s ochranou zvláště chráněných druhů podle zákona č. 114/1992 Sb., o ochraně přírody a krajiny. **Skutkový stav v AOV č. 47 Bukovec buď nebyl zjištěn vůbec nebo nebyl zjištěn tak, aby se rovnocenně s projektovými záměry dala aplikovat ust. § 4 odst. 2, § 5b, § 12 odst. 2 a § 56 zákona o ochraně přírody a krajiny. Vzhledem k absenci hodnocení podle ust. § 67 zákona o ochraně přírody dochází tedy k zásadnímu rozporu s požadavky výše uvedených zákonných ustanovení.** Citace ZOPK: *§ 4* *Základní povinnosti při obecné ochraně přírody* *(2) Významné krajinné prvky jsou chráněny před poškozováním a ničením. Využívají se pouze tak, aby nebyla narušena jejich obnova a nedošlo k ohrožení nebo oslabení jejich stabilizační funkce. K zásahům, které by mohly vést k poškození nebo zničení významného krajinného prvku nebo ohrožení nebo oslabení jeho ekologicko-stabilizační funkce, si musí ten, kdo takové zásahy zamýšlí, opatřit souhlas orgánu ochrany přírody. Mezi takové zásahy patří zejména umisťování staveb, pozemkové úpravy, změny druhu nebo způsobu využití pozemků, výstavba lesních cest, budování lesních melioračních systémů, odvodňování pozemků, úpravy vodních toků a nádrží a těžba nerostů. Podrobnosti ochrany významných krajinných prvků stanoví Ministerstvo životního prostředí vyhláškou.* *§ 5b* *Podmínky pro odchylný postup při ochraně ptáků* *(1) Orgán ochrany přírody může, neexistuje-li jiné uspokojivé řešení, rozhodnutím stanovit postup odchylný od postupu uvedeného v § 5a odst. 1 a 2, je-li to potřebné v zájmu veřejného zdraví nebo veřejné bezpečnosti, v zájmu bezpečnosti leteckého provozu, při prevenci závažných škod na úrodě, domácích zvířatech, lesích, rybářství a vodním hospodářství nebo za účelem ochrany volně žijících živočichů a planě rostoucích rostlin. Odchylný postup může být stanoven také pro účely výzkumu a výuky, opětovného osídlení určitého území populací druhu nebo opětovného vysazení druhu v jeho původní oblasti rozšíření nebo pro chov v lidské péči pro tyto účely.* *§ 12* *Ochrana krajinného rázu a přírodní park* *(1) Krajinný ráz, kterým je zejména přírodní, kulturní a historická charakteristika určitého místa či oblasti, je chráněn před činností snižující jeho estetickou a přírodní hodnotu. Zásahy do krajinného rázu, zejména umisťování a povolování staveb, mohou být prováděny pouze s ohledem na zachování významných krajinných prvků, zvláště chráněných území, kulturních dominant krajiny, harmonické měřítko a vztahy v krajině.* *(2) K umisťování a povolování staveb, jakož i jiným činnostem, které by mohly snížit nebo změnit krajinný ráz, je nezbytný souhlas orgánu ochrany přírody. Podrobnosti ochrany krajinného rázu může stanovit ministerstvo životního prostředí obecně závazným právním předpisem.* *§ 56* *Výjimky ze zákazů u památných stromů a zvláště chráněných druhů rostlin a živočichů* *(1) Výjimky ze zákazů u památných stromů a zvláště chráněných druhů rostlin a živočichů podle § 46 odst. 2, § 49 a 50 v případech, kdy jiný veřejný zájem převažuje nad zájmem ochrany přírody, nebo v zájmu ochrany přírody, povoluje na žádost toho, kdo zamýšlí uskutečnit škodlivý zásah, orgán ochrany přírody. U zvláště chráněných druhů rostlin a živočichů, které jsou předmětem ochrany podle práva Evropských společenství, lze výjimku podle věty první povolit jen tehdy, pokud je dán některý z důvodů uvedených v odstavci 2, neexistuje jiné uspokojivé řešení a povolovaná činnost neovlivní dosažení či	

Poř.č.	Připomínkové místo	Číslo jednací	Článek	AO	Připomínka	Vyhodnocení
					udržení příznivého stavu druhu z hlediska ochrany. V pochybnostech o škodlivosti zamýšleného zásahu lze požádat o poskytnutí předběžné informace podle správního řádu. Návrh řešení: Doplnit vyhodnocení SEA a návrh a odůvodnění předmětného územního opatření do souladu s připomínkami v oddíle 6. až 8. tohoto podání a tedy ho uvést do souladu s výše uvedenými zákonnými ustanoveními. Pokud nebude možné uvedené nedostatky objektivně a přezkoumatelně odstranit, požaduji vypuštění akcelerační oblasti AOV47 – Bukovec a souvisejícího územního opatření z návrhu Změny č. 2 Územního rozvojového plánu ČR. **9.4 Rozpor se zákonem č. 254/2001 Sb., o vodách a o změně některých zákonů (vodní zákon)** Dokumentace vychází z nesprávného skutkového stavu, **když neidentifikuje existující ochranná pásma vodních zdrojů v území AOV47 – Bukovec nebo je nehodnotí jako významný limit.** V území se přitom nacházejí evidovaná ochranná pásma vodních zdrojů, která slouží k ochraně jakosti a vydatnosti pitné vody. Tato skutečnost představuje zásadní limit využití území, který měl být v dokumentaci zohledněn. Dokumentace vychází z nesprávného skutkového stavu, **když neidentifikuje existující další vodní toky, vodní nádrže, mokřady a prameniště v území AOV47 – Bukovec nebo je nehodnotí jako významný limit.** Z dostupných podkladů dále vyplývá, že území akcelerační oblasti je tvořeno horninovým prostředím s puklinovou propustností, které je z hlediska hydrogeologie **extrémně citlivé na zásahy do horninového masivu a stabilitu podzemních zdrojů pitné vody. Tento aspekt nebyl v dokumentaci vůbec vyhodnocen.** Nezohlednění těchto skutečností je v rozporu se zákonem č. 254/2001 Sb., o vodách a o změně některých zákonů, a současně představuje porušení povinnosti zjistit skutečný stav věci. Návrh řešení: Doplnit vyhodnocení SEA a návrh a odůvodnění předmětného územního opatření do souladu s připomínkami v oddíle 6. až 8. tohoto podání a tedy ho uvést do souladu s výše uvedenými zákonnými ustanoveními. Pokud nebude možné uvedené nedostatky objektivně a přezkoumatelně odstranit, požaduji vypuštění akcelerační oblasti AOV47 – Bukovec a souvisejícího územního opatření z návrhu Změny č. 2 Územního rozvojového plánu ČR. **9.5 Rozpor se zákonem č. 334/1992 Sb., o ochraně zemědělského půdního fondu** Vymezení akcelerační oblasti zahrnuje území s výskytem půd I. a II. třídy ochrany zemědělského půdního fondu, aniž by bylo řádně odůvodněno, proč je nezbytné tyto vysoce kvalitní půdy využít pro energetické účely. Zákon č. 334/1992 Sb., o ochraně zemědělského půdního fondu, přitom stanoví povinnost chránit nejkvalitnější zemědělskou půdu a využívat ji pouze v nezbytných případech, které musí být řádně odůvodněny. Zásada minimalizace záboru výše uvedených půd podle § 4 cit. zákona o ochraně ZPF tak není vůbec konkretizována a respektována. Dopad na zemědělský půdní fond je bagatelizován a je předkládán zcela nerealistický odhad potřebných záborů ZPF bez zohlednění rozsáhlých doprovodných staveb. Návrh řešení: Doplnit vyhodnocení SEA a návrh a odůvodnění předmětného územního opatření do souladu s připomínkami v oddíle 6. až 8. tohoto podání a tedy ho uvést do souladu s výše uvedenými zákonnými ustanoveními. Pokud nebude možné uvedené nedostatky objektivně a přezkoumatelně odstranit, požaduji vypuštění akcelerační oblasti AOV47 – Bukovec a souvisejícího územního opatření z návrhu Změny č. 2 Územního rozvojového plánu ČR. **9.6 Rozpor se zákonem č. 289/1995 Sb., o lesích a o změně a doplnění některých zákonů (lesní zákon)** Akcelerační oblast zahrnuje významný podíl pozemků určených k plnění funkcí lesa, aniž by bylo řádně odůvodněno, proč je takové území vhodné pro umístění větrných elektráren. Zákon č. 289/1995 Sb., o lesích a o změně a doplnění některých zákonů, přitom stanoví ochranu lesních pozemků jako významné složky životního prostředí. Les je významný krajinný prvek. VKP tvoří základní prvek obecné ochrany přírody a krajiny podle § 3 odst. 1 písm. b) ZOPK. Jejich ochrana je veřejným zájmem a vychází z jejich ekologické, stabilizační a	

Poř.č.	Připomínkové místo	Číslo jednací	Článek	AO	Připomínka	Vyhodnocení
					estetické funkce v krajině. Zásahy do VKP proto nelze posuzovat izolovaně, ale vždy ve vztahu k jejich širším ekologickým funkcím a návaznosti na územní systém ekologické stability. Dopad na pozemky určené k plnění funkcí lesa je zásadním způsobem bagatelizován, zejména dopad na jejich fragmentaci při naplnění limitu AOV č. 47, tj. výstavby 33 VTE v této oblasti a je předkládán zcela nerealistický odhad potřebných záborů ZPF bez zohlednění rozsáhlých doprovodných staveb. Návrh řešení: Doplnit vyhodnocení SEA a návrh a odůvodnění předmětného územního opatření do souladu s připomínkami v oddíle 6. až 8. tohoto podání a tedy ho uvést do souladu s výše uvedenými zákonnými ustanoveními. Pokud nebude možné uvedené nedostatky objektivně a přezkoumatelně odstranit, požaduji vypuštění akcelerační oblasti AOV47 – Bukovec a souvisejícího územního opatření z návrhu Změny č. 2 Územního rozvojového plánu ČR. **9.7 Rozpor se zákonem č. 258/2000 Sb., o ochraně veřejného zdraví** Není zřejmé, z jakého odborného podkladu vychází tvrzení o předpokládané hlukové zátěži „cca 37 dB" ve vzdálenosti 500 m, zejména s ohledem na skutečnost, že v České republice se obdobně vysoké a výkonné větrné elektrárny v současnosti prakticky nenacházejí a jejich akustické parametry se mohou významně lišit podle konkrétního typu zařízení, výkonu, výšky stožárů, meteorologických podmínek, terénu a kumulace více zdrojů. SEA současně neobsahuje regionální model hlukové zátěže, scénářové hodnocení kumulace více zařízení, posouzení dlouhodobé noční expozice, hodnocení amplitudové modulace, vyhodnocení nízkofrekvenčního hluku a infrazvuku ani objektivní vyhodnocení vlivu meteorologických podmínek a orografie území na šíření hluku. To samé se týká fyzikálních jevů infrazvuk, vibrace a stroboskopický efekt. Současně dokumentace podstatným způsobem podhodnocuje skutečný počet obytných objektů nacházejících se ve vzdálenosti kratší než 500 m od hranice akcelerační oblasti. Ve skutečnosti se v dotčeném území nachází výrazně více obytných staveb, které jsou od hranice AOV47 – Bukovec vzdáleny méně než 500 m. **Návrh tedy neobsahuje dostatečné posouzení vlivů na veřejné zdraví, zejména pokud jde o hlukovou zátěž, infrazvuk, vibrace a stroboskopický efekt. Stanovená vzdálenost od obytné zástavby je nedostatečná a neodpovídá současným poznatkům o dopadech větrných elektráren na kvalitu života obyvatel.** Zákon č. 258/2000 Sb., o ochraně veřejného zdraví, přitom ukládá povinnost chránit zdraví obyvatel před nepříznivými vlivy životního prostředí, kterážto povinnost **je rozvedena v jeho § 30 a násl. a předložený návrh předmětného územního opatření je s touto povinností v příkrém rozporu**. Návrh řešení: Doplnit vyhodnocení SEA a návrh a odůvodnění předmětného územního opatření do souladu s připomínkami v oddíle 6. až 8. tohoto podání a tedy ho uvést do souladu s výše uvedenými zákonnými ustanoveními. Pokud nebude možné uvedené nedostatky objektivně a přezkoumatelně odstranit, požaduji vypuštění akcelerační oblasti AOV47 – Bukovec a souvisejícího územního opatření z návrhu Změny č. 2 Územního rozvojového plánu ČR. **9.8 Rozpor se zákonem č. 500/2004 Sb., správní řád** **Návrh vykazuje závažné procesní vady rozhodujícího správního orgánu, zejména z hlediska překročení jeho pravomocí, dále pokud jde o nedostatečné zjištění skutečného stavu věci a nepřezkoumatelnost odůvodnění. Dokumentace obsahuje vnitřní rozpory, neúplné podklady a závěry, které nejsou dostatečně odůvodněny. Klíčové vlivy jsou odkládány do budoucích řízení, což znemožňuje přezkum rozhodnutí.** Tento postup je v rozporu se zákonem č. 500/2004 Sb., správní řád, zejména s požadavky na zjištění skutečného stavu věci a na řádné odůvodnění rozhodnutí. Viz citace porušených ustanovení v tomto předpisu: § 2 *(1) Správní orgán postupuje v souladu se zákony a ostatními právními předpisy, jakož i mezinárodními smlouvami, které jsou součástí právního řádu (dále jen "právní předpisy"). Kde se v tomto zákoně mluví o zákoně, rozumí se tím též mezinárodní smlouva, která je součástí právního řádu.* *(2) Správní orgán uplatňuje svou pravomoc pouze k těm účelům, k nimž mu byla zákonem nebo na základě zákona svěřena, a v rozsahu, v jakém mu byla svěřena.*	

Poř.č.	Připomínkové místo	Číslo jednací	Článek	AO	Připomínka	Vyhodnocení
					(3) Správní orgán šetří práva nabytá v dobré víře, jakož i oprávněné zájmy osob, jichž se činnost správního orgánu v jednotlivém případě dotýká (dále jen "dotčené osoby"), a může zasahovat do těchto práv jen za podmínek stanovených zákonem a v nezbytném rozsahu. *(4) Správní orgán dbá, aby přijaté řešení bylo v souladu s veřejným zájmem a aby odpovídalo okolnostem daného případu, jakož i na to, aby při rozhodování skutkově shodných nebo podobných případů nevznikaly nedůvodné rozdíly.* § 3 *Nevyplývá-li ze zákona něco jiného, postupuje správní orgán tak, aby byl zjištěn stav věci, o němž nejsou důvodné pochybnosti, a to v rozsahu, který je nezbytný pro soulad jeho úkonu s požadavky uvedenými v § 2.* § 68 *(3) V odůvodnění se uvedou důvody výroku nebo výroků rozhodnutí, podklady pro jeho vydání, úvahy, kterými se správní orgán řídil při jejich hodnocení a při výkladu právních předpisů, a informace o tom, jak se správní orgán vypořádal s návrhy a námitkami účastníků a s jejich vyjádřením k podkladům rozhodnutí. V případě, že podkladem rozhodnutí jsou písemnosti a záznamy, které jsou za podmínek v § 17 odst. 3 uchovávány odděleně mimo spis, v odůvodnění rozhodnutí se na tyto podklady odkáže takovým způsobem, aby nebyl zmařen účel jejich utajení; není-li to možné, uvedou se v odůvodnění rozhodnutí pouze v obecné rovině skutečnosti, které z těchto podkladů vyplývají.* Návrh řešení: Doplnit vyhodnocení SEA a návrh a odůvodnění předmětného územního opatření do souladu s připomínkami v oddíle 6. až 8. tohoto podání a tedy ho uvést do souladu s výše uvedenými zákonnými ustanoveními. Pokud nebude možné uvedené nedostatky objektivně a přezkoumatelně odstranit, požaduji vypuštění akcelerační oblasti AOV47 – Bukovec a souvisejícího územního opatření z návrhu Změny č. 2 Územního rozvojového plánu ČR. **<u>9.9 Rozpor s principem předběžné opatrnosti</u>** Vymezení akcelerační oblasti AOV47 – Bukovec je v rozporu s principem předběžné opatrnosti, který je jedním ze základních principů ochrany životního prostředí. Z dokumentace SEA vyplývá, že u celé řady složek životního prostředí jsou identifikovány negativní vlivy, zejména ve vztahu k biodiverzitě, krajině, migrační prostupnosti území, veřejnému zdraví a obyvatelstvu. Současně však dokumentace připouští, že řada těchto vlivů není dostatečně posouzena a jejich vyhodnocení je odkládáno do navazujících řízení nebo na budoucí monitoring. Navzdory těmto nejistotám a nedostatku podkladů dokumentace uzavírá, že akcelerační oblast je akceptovatelná, aniž by byla prokázána absence významných negativních vlivů. Takový postup je v rozporu s principem předběžné opatrnosti, podle něhož nelze připustit realizaci záměru v případě, kdy existují důvodné pochybnosti o jeho dopadech na životní prostředí a veřejné zdraví. Princip předběžné opatrnosti je zakotven v právu Evropské unie, zejména v článku 191 Smlouvy o fungování Evropské unie, a je promítnut i do českého právního řádu, zejména do zákona č. 17/1992 Sb., o životním prostředí, konkrétně v jeho § 13: § 13 *Lze-li se zřetelem ke všem okolnostem předpokládat, že hrozí nebezpečí nevratného nebo závažného poškození životního prostředí, nesmí být pochybnost o tom, že k takovému poškození skutečně dojde, důvodem pro odklad opatření, jež mají poškození zabránit.* Důsledkem je, že návrh akcelerační oblasti je založen na nedostatečně zjištěném skutkovém stavu a na neprokázaném předpokladu přijatelnosti vlivů. Návrh řešení: Doplnit vyhodnocení SEA a návrh a odůvodnění předmětného územního opatření do souladu s připomínkami v oddíle 6. až 8. tohoto podání a tedy ho uvést do souladu s výše uvedeným zákonným ustanovením a ústavním principem předběžné opatrnosti. Pokud nebude možné uvedené nedostatky objektivně a přezkoumatelně odstranit, požaduji vypuštění akcelerační oblasti AOV47 – Bukovec a souvisejícího územního opatření z návrhu Změny č. 2 Územního rozvojového plánu ČR.	

					9.10 Rozpor s principem legitimního očekávání Navržené řešení představuje naprosto zásadní zásah do charakteru krajiny, kvality života obyvatel i majetkových práv a tím i do narušení jednoho ze základních principů právního státu a to principu jejich legitimního očekávání, že tyto hodnoty budou zachovány ve vztahu k dosavadnímu územnímu plánování a dlouhodobě deklarovanému udržitelnému rozvoji území, kde žijí. Podle Tomáše G. Masaryka bychom při správě státu měli pamatovat na to, že státy se udržují těmi ideály, z nichž se zrodily. Uvažujeme-li pak o materiálním právním státě, lze vycházet z toho, že „... předpokladem právního státu a zároveň právní jistoty, jako jednoho z jeho atributů, je takové uspořádání státu, v němž každý, **fyzická osoba i osoba právnická, může mít důvěru v právo, na jejímž základě může v reálném čase plánovat a realizovat své zájmy.** Je zřejmé, že na právní jistotu a upevňování důvěry v právo má srovnatelně negativní vliv jak náhlá změna pravidel [...], tak nepřijetí předvídaných pravidel." Viz nález Ústavního soudu ze dne 1. 7. 2010, sp. zn. Pl. ÚS 9/07. S materiálním právním státem souvisí i pojem **legitimního očekávání, jehož substanci Ústavní soud spatřuje v majetkovém zájmu spadajícím pod ochranu čl. 11 odst. 1 LPS.** V této souvislosti lze odkázat na výše uvedený nález Ústavního soudu k restitucím církevního majetku – „blokačnímu" ustanovení § 29 zákona o půdě, ve kterém Ústavní soud mimo jiné konstatoval následující: „... obsah pojmu legitimního očekávání (ésperance légitime; legitimate expectation) není bez dalšího zaměnitelný mezi jednotlivými jurisdikcemi, přičemž jeho relevantní podstatou je majetkový zájem, který spadá pod ochranu čl. 1 Dodatkového protokolu k Úmluvě (i čl. 11 Listiny). Podle tohoto článku: ‚Každá fyzická nebo právnická osoba **má právo pokojně užívat svůj majetek.** Nikdo nemůže být zbaven svého majetku s výjimkou veřejného zájmu a za podmínek, které stanoví zákon a obecné zásady mezinárodního práva. Předchozí ustanovení nebrání právu států přijímat zákony, které považují za nezbytné, aby upravily užívání majetku v souladu s obecným zájmem a zajistily placení daní a jiných poplatků nebo pokut. 'Pojem ‚majetek' obsažený v první části čl. 1 Dodatkového protokolu k Úmluvě má autonomní rozsah, který není omezen na vlastnictví hmotného jmění a nezávisí na formální kvalifikaci vnitrostátního práva. Může zahrnovat jak ‚existující majetek', tak různé majetkové hodnoty včetně pohledávek, na jejichž základě stěžovatel **může tvrdit, že má přinejmenším ‚legitimní očekávání' dosáhnout účinného užívání vlastnického práva.** Předmětem ochrany podle zmíněného článku je tedy nejen nabytý, tj. existující majetek, ale také legitimní očekávání nabytí takového majetku. Ústředním pravidlem při zvažování aplikovatelnosti čl. 1 Dodatkového protokolu k Úmluvě je ohled na konkrétní a individuální okolnosti případu, které ve svém souhrnu měly založit majetkový zájem chráněný čl. 1 Dodatkového protokolu k Úmluvě [...]." Nález Ústavního soudu ze dne 1. 7. 2010, sp. zn. Pl. ÚS 9/07. V této souvislosti je však zcela zásadní a nelze opomenout to, že Ústavní soud, ale i ESLP, považuje tzv. ustálenou judikaturu, respektive v ní obsaženou interpretaci, za zákon v materiálním slova smyslu, a tudíž za součást příslušné právní normy (která se nicméně nutně nekryje se samotným zněním textu právního předpisu per se); v této souvislosti lze odkázat na celou plejádu rozhodnutí jak Ústavního soudu, tak ESLP s tím, že existence legitimního očekávání, tj. majetkového zájmu, tedy plyne jak z toho, kterého zákonného ustanovení právního předpisu, tak z ustálené interpretační, respektive aplikační praxe Ústavního soudu (na kterou je „zpětně" systematicky odkazováno soudy obecnými). Viz bod 79 nálezu Ústavního soudu ze dne 1. 7. 2010, sp. zn. Pl. ÚS 9/07. Návrh řešení: Doplnit vyhodnocení SEA a návrh a odůvodnění předmětného územního opatření do souladu s připomínkami v oddíle 6. až 8. tohoto podání a tedy ho uvést do souladu s výše uvedeným ústavním principem legitimního očekávání. Pokud nebude možné uvedené nedostatky objektivně a přezkoumatelně odstranit, požaduji vypuštění akcelerační oblasti AOV47 – Bukovec a souvisejícího územního opatření z návrhu Změny č. 2 Územního rozvojového plánu ČR. **9.11. Judikatura Nejvyššího správního soudu ČR** Podané námitky úzce souvisí s ustálenou judikaturou Nejvyššího správního soudu ČR v Brně, jako přezkumné instance ve správním soudnictví ve smyslu § 310 stavebního zákona, který mimo jiné ve svých rozhodnutích uvedl následující: **Ohledně nepřezkoumatelnosti opatření obecné povahy:** Podle rozsudku Nejvyššího správního soudu ze dne 16. 12. 2010, čj. 1 Ao 6/2010-130 platí ohledně přezkoumatelnosti opatření obecné povahy včetně jeho podkladů a zejména odůvodnění, že: *[56] Požadavek na srozumitelnost opatření obecné povahy jako podmínka přezkoumatelnosti opatření obecné povahy plyne rovněž z jeho charakteristiky jako mezičlánku mezi správním rozhodnutím a právním předpisem. Správní rozhodnutí, které zakládá, mění, ruší nebo závazně určuje práva a povinnosti, musí být srozumitelné, aby z něj bylo možno jednoznačně seznat, jaká*	

Poř.č.	Připomínkové místo	Číslo jednací	Článek	AO	Připomínka	Vyhodnocení
					práva či povinnosti jsou zakládána, měněna, rušena nebo závazně určována. Jestliže je správní rozhodnutí nepřezkoumatelné pro nesrozumitelnost, jedná se (společně s nepřezkoumatelností rozhodnutí pro nedostatek důvodů) o důvod pro jeho zrušení soudem i bez nutnosti nařídit ve věci jednání [§ 76 odst. 1 písm. a) s. ř. s.], přičemž v souladu se závěry rozšířeného senátu Nejvyššího správního soudu je správní soud povinen k takové nepřezkoumatelnosti přihlížet z úřední povinnosti (usnesení rozšířeného senátu NSS ze dne 15. 1. 2008, čj. 2 As 34/2006-73, č. 1546/2008 Sb. NSS). Nutnost dodržení srozumitelnosti právního předpisu (zákona) pak opakovaně ve své judikatuře zdůrazňuje především Ústavní soud: „V teorii práva se v tomto kontextu mluví o tzv. formálních hodnotách práva, které sice neurčují obsah právních předpisů, mají však právu zajistit samotnou existenci a dále akceptaci a aplikovatelnost: mezi tyto hodnoty patří hodnoty řádu, předvídatelnosti, svobody od arbitrárnosti, právní rovnosti či právní jistoty [...]. Podle názoru Ústavního soudu mezi základní principy právního státu patří princip předvídatelnosti zákona, jeho srozumitelnosti a vnitřní bezrozpornosti" (nález ze dne 3. 6. 2009, sp. zn. I. ÚS 420/09, č. 131/2009 Sb. ÚS, bod 20). „[Z]ákon ve formálním smyslu nelze v materiálním právním státu chápat jako pouhý nosič nejrůznějších změn prováděných napříč právním řádem. Materiálně nazíraný právní stát naopak vyžaduje, aby zákon byl jak z hlediska formy, tak co do obsahu předvídatelným konzistentním pramenem práva. Nelze totiž připustit, aby se vytrácela sdělnost zákonů jako pramenů práva se všemi negativními důsledky shora uvedenými" (nález ze dne 15. 2. 2007, sp. zn. Pl. ÚS 77/06, č. 37/2007 Sb., bod 70, ve věci ústavnosti legislativních přílepků). Jestliže je tedy srozumitelnost nezbytnou podmínkou, která musí být dodržena při vydávání správních rozhodnutí i právních předpisů, je třeba trvat na srozumitelnosti i opatření obecné povahy, jako jejich mezičlánku. *[57] Pokud bylo v předchozím odstavci zmíněno, že důvodem pro zrušení správního rozhodnutí soudem je jeho nepřezkoumatelnost pro nesrozumitelnost nebo pro nedostatek důvodů, sluší se poznamenat, že nepřezkoumatelnost pro nedostatek důvodů již byla označena za důvod pro zrušení opatření obecné povahy v rozsudku Nejvyššího správního soudu ze dne 16. 12. 2008, čj. 1 Ao 3/2008-136, č. 1795/2009 Sb. NSS: „I v odůvodnění opatření obecné povahy je tak nutno uvést důvody výroku, podklady* *pro jeho vydání a úvahy, kterými se správní orgán řídil při jejich hodnocení a při výkladu právních předpisů." Nedostatek rozhodovacích důvodů způsobuje jeho nepřezkoumatelnost.* **Ohledně používání metodik v rámci územního plánování:** Podle rozsudku Nejvyššího správního soudu, čj.. 1 Ao 2/2010-185, [2397/2011 Sb. NSS] ohledně používání příslušných metodik v rámci územního plánování platí, že: *Metodický pokyn Ministerstva životního prostředí č. OOLP/1067/96 k odnímání půdy ze zemědělského půdního fondu podle zákona č. 334/1992 Sb., o ochraně zemědělského půdního fondu, ve znění zákona č. 10/1993 Sb. podrobněji upravuje postup orgánů ochrany zemědělského půdního fondu včetně hledisek a kritérií, jež mají tyto orgány posuzovat v případě územně plánovací dokumentace, a sjednocuje tak správní praxi. Bylo by zpravidla v rozporu se zásadou zákazu libovůle a rovného zacházení, pokud by se orgán ochrany zemědělského půdního fondu v jednotlivých případech od hledisek a kritérií tohoto metodického pokynu odchýlil* **Ohledně rozsahu přezkumu opatření obecné povahy:** Podle rozsudku Nejvyššího správního soudu, čj. 1 As 161/2019-56, [4157/2021 Sb. NSS], platí ohledně rozsahu přezkumu ve správním soudnictví, že: *I. Pravidlo přezkoumávání opatření obecné povahy podle skutkového a právního stavu ke dni jeho vydání (§ 101b odst. 3 s. ř. s.) dopadá i na stanoviska dotčených orgánů, a to z hlediska jak nutnosti jejich existence, tak jejich obsahu a formálních náležitostí.* *II. Došlo-li v průběhu pořizování územního plánu ke změně právní úpravy pro její posouzení z hlediska některého z chráněných veřejných zájmů, musí pořizovatel ve spolupráci s příslušným dotčeným orgánem zajistit, že připravovaná územně plánovací dokumentace bude v souladu s právní úpravou účinnou ke dni jejího vydání.* *III. Při posuzování přezkoumatelnosti napadeného územního plánu z hlediska dotčení některého z chráněných veřejných zájmů musí krajský soud přihlížet k obsahu celého napadeného opatření.* **Ohledně principu proporcionality v územním plánování:** Podle ustálené judikatury Nejvyššího správního soudu platí, že zásah do práv a chráněných hodnot musí být nejen vhodný a potřebný, **ale i přiměřený ve vztahu k dotčeným zájmům.** (např. rozsudek NSS č. j. 5 As 57/2010-68).	

Poř.č.	Připomínkové místo	Číslo jednací	Článek	AO	Připomínka	Vyhodnocení
					Dále NSS opakovaně judikuje, že územní plánování musí respektovat limity využití území a zajistit vyvážení veřejných zájmů, přičemž není přípustné upřednostnit jeden veřejný zájem bez řádného vypořádání ostatních (např. rozsudek NSS č. j. 1 Ao 1/2009-120) **Ohledně absence povinných variantních řešení v územním plánování:** Podle judikatury Nejvyššího správního soudu **nepřezkoumatelnost územního plánu pro nedostatek důvodů, zejména absence variantního řešení, představuje důvod pro jeho zrušení,** (např. rozsudek NSS č. j. 1 Ao 7/2011-526). **Ohledně přiměřenosti zásahu do krajinného rázu:** Podle ustálené judikatury Nejvyššího správního soudu platí, že **krajinný ráz je hodnotou chráněnou veřejným právem a zásah do něj musí být řádně odůvodněn a přiměřený sledovanému cíli** (srov. např. rozsudek NSS č. j. 6 As 7/2005-97 a navazující judikatura) **Ohledně zásahu do územních prvků ekologické stability:** Podle judikatury Nejvyššího správního soudu **územní plán nesmí zakládat takové řešení, které by znemožnilo nebo podstatně ztížilo funkčnost prvků ÚSES** (např. rozsudek NSS č. j. 2 Ao 3/2008-100). **Ohledně hodnocení kumulativních a synergických vlivů** Nejvyšší správní soud v rozsudku č. j. 1 Ao 7/2011–526 zdůraznil, **že posouzení kumulativních a synergických vlivů musí být součástí celkového hodnocení a musí vycházet z dostatečně zjištěného** **skutkového stavu a identifikace relevantních střetů. Pokud dokumentace neprokazuje způsob, jakým byly tyto vlivy identifikovány a vyhodnoceny, mohou být její závěry nepřezkoumatelné.** Návrh řešení: Doplnit vyhodnocení SEA a návrh a odůvodnění předmětného územního opatření do souladu s připomínkami v oddíle 6. až 8. tohoto podání a tedy ho uvést do souladu s výše uvedenou soudní judikaturou NSS. Pokud nebude možné uvedené nedostatky objektivně a přezkoumatelně odstranit, požaduji vypuštění akcelerační oblasti AOV47 – Bukovec a souvisejícího územního opatření z návrhu Změny č. 2 Územního rozvojového plánu ČR. **X. ROZPOR NÁVRHU ZMĚNY Č. 2 ÚZEMNÍHO ROZVOJOVÉHO PLÁNU ČR A NÁVRHU ÚZEMNÍHO OPATŘENÍ O VYMEZENÍ AOV Č. 47 BUKOVEC A DOKUMENTACE SEA VČETNĚ JEJICH ODŮVODNĚNÍ S PRÁVEM EVROPSKÉ UNIE** **<u>10.1 Rozpor se směrnicí Evropského parlamentu a Rady 2001/42/ES o posuzování vlivů některých plánů a programů na životní prostředí</u>** Návrh Změny č. 2 Územního rozvojového plánu České republiky a související vyhodnocení vlivů na udržitelný rozvoj území (SEA) neobsahují řádné (žádné) vyhodnocení kumulativních a synergických vlivů akcelerační oblasti AOV47 – Bukovec v širším území. Posouzení se omezuje na izolované hodnocení jednotlivé akcelerační oblasti, aniž by zohlednilo souběh více záměrů a jejich celkový dopad na krajinu, obyvatelstvo a složky životního prostředí. Tento postup je v rozporu s požadavky směrnice Evropského parlamentu a Rady 2001/42/ES, která ukládá povinnost hodnotit vlivy koncepcí komplexně, včetně jejich kumulativních účinků. V důsledku toho nelze učinit kvalifikovaný závěr o skutečných dopadech návrhu na životní prostředí. Viz citace části přílohy směrnice: *PŘÍLOHA I* *Informace uvedené v čl. 5 odst. 1* *Informace, které mají být poskytnuty podle čl. 5 odst. 1 s výhradou čl. 5 odst. 2 a 3, zahrnují:* *……* *f)* *možné významné vlivy (⁴) na životní prostředí, včetně vlivů na otázky jako jsou biologická rozmanitost, obyvatelstvo, lidské zdraví, fauna, flóra, půda, voda, ovzduší, klimatické faktory, hmotné statky, kulturní dědictví včetně architektonického a archeologického dědictví, krajina a vzájemný vztah mezi výše uvedenými faktory;* *PŘÍLOHA II* *Kritéria pro stanovení možné závažnosti vlivů uvedených v čl. 3 odst. 5* *……* *2.* *Charakteristiky vlivů a oblastí, které by mohly být zasaženy, zejména s ohledem na:*	

Poř.č.	Připomínkové místo	Číslo jednací	Článek	AO	Připomínka	Vyhodnocení
					…… *kumulativní povahu vlivů,* *(¹) Období programování 2000-2006 pro nařízení Rady (ES) č. 1260/1999 a období programování 2000-2006 a období programování 2000-2007 pro nařízení Rady (ES) č. 1257/1999.* *(²) Nařízení Rady (ES) č. 1260/1999 ze dne 21. června 1999 o obecných ustanoveních o strukturálních fondech (Úř. věst. L 161, 26.6.1999, s. 1).* *(³) Nařízení Rady (ES) č. 1257/1999 ze dne 17. května 1999 o podpoře pro rozvoj venkova z Evropského zemědělského orientačního a záručního fondu (EZOZF) a o změně a zrušení některých nařízení (Úř. věst. L 160, 26.6.1999, s. 80).* *(⁴) Tyto vlivy by měly zahrnovat sekundární, kumulativní, synergické, krátkodobé, střednědobé a dlouhodobé, trvalé a přechodné, pozitivní a negativní vlivy.* Návrh řešení: Požaduji v souladu s výše uvedenou směrnicí doplnění komplexního regionálního hodnocení kumulativních a synergických vlivů akceleračních oblastí AOV47 – Bukovec, AOV48 – Chrbonín, AOV49 – Křeč a AOV50 – Obrataň, které jsou předmětem hodnocení včetně scénářů souběžné realizace více větrných parků a vyhodnocení dlouhodobých regionálních dopadů na předměty hodnocení ve smyslu připomínky 7.1. Současně požaduji doplnění regionálního modelu společného působení větrných elektráren a doprovodné infrastruktury v širším území, včetně vyhodnocení časových souvislostí, synergických efektů a celkové proměny krajiny. Pokud nebude možné uvedené nedostatky objektivně a přezkoumatelně odstranit, požaduji vypuštění akcelerační oblasti AOV47 – Bukovec a souvisejícího územního opatření z návrhu Změny č. 2 Územního rozvojového plánu ČR. **<u>10.2 Rozpor se směrnicí Rady 92/43/EHS o ochraně přírodních stanovišť, volně žijících živočichů a planě rostoucích rostlin (tzv. směrnice o stanovištích)</u>** Návrh neprokazuje, že vymezení akcelerační oblasti AOV47 – Bukovec nebude mít významný negativní vliv na lokality soustavy Natura 2000 v širším území, zejména na evropsky významnou lokalitu Chýnovské jeskyně (CZ0314634), která představuje významné zimoviště netopýrů. Dokumentace nehodnotí migrační vazby mezi touto lokalitou a okolní krajinou, přestože netopýři využívají rozsáhlé území mimo vlastní lokalitu Natura 2000, včetně lesních a zemědělských ploch, které jsou předmětem vymezení akcelerační oblasti. Nelze proto vyloučit, že realizace větrných elektráren povede k negativnímu ovlivnění populací chráněných druhů, které jsou předmětem ochrany této lokality, zejména v důsledku kolizí a barotraumatu. Tím není splněn požadavek čl. 6 odst. 3 směrnice Rady 92/43/EHS, podle něhož musí být jakýkoliv plán nebo program podroben odpovídajícímu posouzení jeho vlivů na lokality Natura 2000 a musí být s jistotou vyloučen jeho negativní vliv. Viz citace: *Čl. 6 odst. 3. Jakýkoli plán nebo projekt, který s určitou lokalitou přímo nesouvisí nebo není pro péči o ni nezbytný, avšak bude mít pravděpodobně na tuto lokalitu významný vliv, a to buď samostatně, nebo v kombinaci s jinými plány nebo projekty, podléhá odpovídajícímu posouzení jeho důsledků pro lokalitu z hlediska cílů její ochrany. S přihlédnutím k výsledkům uvedeného hodnocení důsledků pro lokalitu a s výhradou odstavce 4 schválí příslušné orgány příslušného státu tento plán nebo projekt teprve poté, co se ujistí, že nebude mít nepříznivý účinek na celistvost příslušné lokality, a co si v případě potřeby opatří stanovisko široké veřejnosti.* Návrh řešení: Navrhuje se, aby bylo doplněno plnohodnotné naturové posouzení v souladu s požadavky evropského práva. Pokud nebude možné uvedené nedostatky objektivně a přezkoumatelně odstranit, požaduji vypuštění akcelerační oblasti AOV47 – Bukovec a souvisejícího územního opatření z návrhu Změny č. 2 Územního rozvojového plánu ČR. **<u>10.3 Rozpor se směrnicí Evropského parlamentu a Rady 2011/92/EU o posuzování vlivů některých veřejných a soukromých záměrů na životní prostředí (EIA)</u>** Návrh Změny č. 2 Územního rozvojového plánu České republiky předpokládá umístění záměrů, které mohou mít významný vliv na životní prostředí, aniž by byly tyto vlivy v dostatečném rozsahu vyhodnoceny	

Poř.č.	Připomínkové místo	Číslo jednací	Článek	AO	Připomínka	Vyhodnocení
					již na úrovni koncepce. Klíčové otázky, jako jsou hlukové zatížení, vlivy na krajinný ráz, dopady na obyvatelstvo či biodiverzitu, jsou odkládány do navazujících řízení. Takový postup je v rozporu s cílem směrnice Evropského parlamentu a Rady 2011/92/EU, která **požaduje včasné a komplexní posouzení vlivů na životní prostředí**, aby bylo možné předcházet závažným negativním dopadům. Návrh řešení: Navrhuje se doplnění plného posouzení vlivů odpovídajícího požadavkům směrnice ve smyslu připomínek v oddílech 6 a 7 tohoto podání. Pokud nebude možné uvedené nedostatky objektivně a přezkoumatelně odstranit, požaduji vypuštění akcelerační oblasti AOV47 – Bukovec a souvisejícího územního opatření z návrhu Změny č. 2 Územního rozvojového plánu ČR. **<u>10.4 Rozpor se směrnicí Evropského parlamentu a Rady (EU) 2023/2413 (RED III)</u>** Návrh Změny č. 2 Územního rozvojového plánu České republiky **neprokazuje**, že při vymezování akcelerační oblasti AOV47 – Bukovec byla upřednostněna území s nízkým konfliktním potenciálem, zejména zastavěné plochy, brownfieldy nebo jinak narušená území. Naopak se jedná o území s významnými přírodními a krajinnými hodnotami, zemědělskou půdou a lesními porosty. Směrnice Evropského parlamentu a Rady (EU) 2023/2413 ze dne 18. října 2023, kterou se mění směrnice (EU) 2018/2001, nařízení (EU) 2018/1999 a směrnice 98/70/ES, pokud jde o podporu energie z obnovitelných zdrojů, a zrušuje směrnice Rady (EU) 2015/652 (RED III) přitom předpokládá, že rozvoj obnovitelných zdrojů energie bude **směřován přednostně do méně konfliktních lokalit a nebude nepřiměřeně zasahovat do chráněných složek životního prostředí a s využitím veškerých dostupných dat o životním prostředí. Ani tento postup Změna č. 2 URP neprokazuje, jak je podrobně rozebráno v oddílech 6. až 8. tohoto podání.** Dále tato směrnice předpokládá vícenásobné využití lokalit, tj. lokalit už používaných k výrobě energie, dostupnost energetické infrastruktury k napojení, což lokalita **nesplňuje**, viz shora uvedená připomínka v oddíle 6. podání o nemožnosti napojení lokality na vysokonapěťovou distribuční síť. **Stejně tak stanovení mitigačních podmínek nesplňuje požadavky kladené příslušnou směrnicí.** Viz citace příslušné části směrnice: *Článek 15b* *Mapování oblastí nezbytných pro vnitrostátní příspěvky k celkovému cíli Unie v oblasti obnovitelných zdrojů energie do roku 2030* *1. Do 21. května 2025 provedou členské státy koordinované mapování pro účely zavádění energie z obnovitelných zdrojů na svém území s cílem určit domácí potenciál a dostupné pevninské povrchové, podpovrchové, mořské nebo vnitrozemské vodní oblasti, jež jsou nezbytné pro instalaci zařízení na výrobu energie z obnovitelných zdrojů, a související infrastrukturu, jako je síť a skladovací zařízení, včetně tepelné akumulace, které jsou nezbytné ke splnění alespoň jejich vnitrostátních příspěvků k celkovému cíli v oblasti obnovitelných zdrojů energie do roku 2030 stanovenému v čl. 3 odst. 1 této směrnice. Za tímto účelem mohou členské státy využívat své stávající dokumenty nebo plány územního plánování, včetně územních plánů námořních prostor vypracovaných v souladu se směrnicí Evropského parlamentu a Rady 2014/89/EU (¹²),* nebo z těchto dokumentů či plánů vycházet. Členské státy při mapování nezbytných oblastí podle potřeby zajistí koordinaci mezi všemi příslušnými vnitrostátními, regionálními a místními orgány a subjekty, včetně provozovatelů sítí. Členské státy zajistí, aby tyto oblasti, včetně stávajících zařízení na výrobu energie z obnovitelných zdrojů a mechanismů spolupráce, odpovídaly odhadovaným trajektoriím a celkové plánované instalované kapacitě technologií v oblasti energie z obnovitelných zdrojů stanovené v jejich vnitrostátních plánech v oblasti energetiky a klimatu předložených podle článků 3 a 14 nařízení (EU) 2018/1999. 2. Členské státy při určování oblastí uvedených v odstavci 1 zohlední zejména: a) dostupnost energie z obnovitelných zdrojů a potenciál pro výrobu energie z obnovitelných zdrojů u různých druhů technologií v pevninských povrchových, podpovrchových, mořských nebo vnitrozemských vodních oblastech; b) předpokládanou poptávku po energii s přihlédnutím k potenciální flexibilitě aktivní reakce na poptávku a očekávanému zvýšení účinnosti, jakož i k integraci do energetického systému; c) **dostupnost příslušné energetické infrastruktury, včetně sítí, skladování a dalších nástrojů flexibility, nebo potenciál k vybudování nebo modernizaci takové síťové infrastruktury a skladování.**	

Poř.č.	Připomínkové místo	Číslo jednací	Článek	AO	Připomínka	Vyhodnocení
					3. Členské státy upřednostní **vícenásobné využití** oblastí uvedených v odstavci 1. Projekty v oblasti energie z obnovitelných zdrojů musí být **slučitelné s již existujícím využitím těchto oblastí.** 4. Členské státy pravidelně přezkoumávají a v nutných případech aktualizují oblasti uvedené v odstavci 1 tohoto článku, zejména v souvislosti s aktualizací svých vnitrostátních plánů v oblasti energetiky a klimatu předložených podle článků 3 a 14 nařízení (EU) 2018/1999. *Článek 15c* *Oblasti pro zrychlené zavádění obnovitelných zdrojů energie* *1. Do 21. února 2026 členské státy zajistí, aby příslušné orgány přijaly jeden nebo více plánů, které jako dílčí část oblastí uvedených v čl. 15b odst. 1 určí oblasti pro zrychlené zavádění obnovitelných zdrojů energie, a to pro jeden nebo více druhů obnovitelných zdrojů energie. Členské státy mohou vyloučit spalovací zařízení na biomasu a vodní elektrárny. Příslušné orgány v těchto plánech:* *a) vymezí dostatečně homogenní pevninské, vnitrozemské vodní a mořské oblasti, v nichž se neočekává, že zavedení určitého druhu nebo určitých druhů obnovitelných zdrojů energie bude mít vzhledem ke zvláštnostem vybrané oblasti významný dopad na životní prostředí, přičemž:* *i) upřednostní umělé a zastavěné plochy, jako jsou střechy a fasády budov, dopravní infrastruktura a její bezprostřední okolí, parkoviště, zemědělské podniky, skládky, průmyslové areály, doly, umělé vnitrozemské vodní útvary, jezera nebo nádrže a případně městské čistírny odpadních vod, a dále znehodnocenou půdu, kterou nelze využívat pro zemědělství;* *ii) vyloučí lokality sítě Natura 2000 a oblasti určené v rámci vnitrostátních systémů ochrany přírody a zachování biologické rozmanitosti, oblasti hlavních migračních tras ptáků a mořských savců, jakož i další oblasti stanovené na základě map citlivosti a nástrojů uvedených v bodu iii), s výjimkou umělých a zastavěných ploch nacházejících se v těchto oblastech, jako jsou střechy, parkoviště nebo dopravní infrastruktura;* *iii) použijí všechny vhodné a přiměřené nástroje a datové soubory k určení oblastí, v nichž by zařízení na výrobu energie z obnovitelných zdrojů neměla významný dopad na životní prostředí, včetně mapování citlivosti volně žijících živočichů a planě rostoucích rostlin, přičemž zohlední data, jež jsou k dispozici v souvislosti s rozvojem soudržné sítě Natura 2000, jak pokud jde o typy stanovišť a druhy chráněné podle směrnice Rady 92/43/EHS ([13]), tak o ptáky a lokality podle směrnice Evropského parlamentu a Rady 2009/147/ES ([14]);* *b) stanoví přiměřená pravidla pro určené oblasti pro zrychlené zavádění obnovitelných zdrojů energie, včetně účinných zmírňujících opatření, která mají být přijata za účelem instalace zařízení na výrobu energie z obnovitelných zdrojů a skladování energie na stejném místě, jakož i zařízení nezbytných pro jejich připojení k soustavě, aby se zabránilo nepříznivému dopadu na životní prostředí, ke kterému by mohlo dojít, nebo pokud to není možné, aby se tyto dopady výrazně omezily, případně aby se zajistilo, aby byla přiměřeně a včas uplatňována vhodná zmírňující opatření s cílem zajistit dodržování povinností* stanovených v čl. 6 odst. 2 a čl. 12 odst. 1 směrnice 92/43/EHS, článku 5 směrnice 2009/147/EHS a čl. 4 odst. 1 písm. a) bodu i) směrnice Evropského parlamentu a Rady 2000/60/ES ([15]) a zamezilo se zhoršení a bylo dosaženo dobrého ekologického stavu nebo dobrého ekologického potenciálu v souladu s čl. 4 odst. 1 písm. a) směrnice 2000/60/ES. Pravidla uvedená v bodu b) prvního pododstavce se zaměří na specifika jednotlivých určených oblastí pro zrychlené zavádění obnovitelných zdrojů energie, na druh či druhy technologie v oblasti energie z obnovitelných zdrojů, které mají být v jednotlivých oblastech zavedeny, a na zjištěný dopad na životní prostředí. Návrh řešení: Navrhuje doplnění odůvodnění předmětného územního opatření ve vazbě na výše uvedené požadavky směrnice ve smyslu připomínek v oddílech 6 a 7 tohoto podání. Pokud nebude možné uvedené nedostatky objektivně a přezkoumatelně odstranit, požaduji vypuštění akcelerační oblasti AOV47 – Bukovec a souvisejícího územního opatření z návrhu Změny č. 2 Územního rozvojového plánu ČR. **<u>10.5 Rozpor s Aarhuskou úmluvou (Úmluva o přístupu k informacím, účasti veřejnosti na rozhodování a přístupu k právní ochraně v záležitostech životního prostředí Sdělení č. 124/2004 Sb. m. s.)</u>** **Proces pořizování návrhu neumožnil efektivní účast veřejnosti v rozsahu požadovaném Aarhuskou úmluvou. Zapojení veřejnosti při tvorbě návrhu neexistovalo a tudíž nebyly**	

Poř.č.	Připomínkové místo	Číslo jednací	Článek	AO	Připomínka	Vyhodnocení
					zohledněny zásadní připomínky dotčených obcí ani obyvatel, včetně závazného místního referenda a hromadné petice. V preambuli této úmluvy se mimo jiné uvádí: *uznávajíce také, že každý jedinec má právo žít v prostředí zajišťujícím jeho zdraví a životní pohodu a že má povinnost, jako jednotlivec i spolu s ostatními, chránit a zlepšovat životní prostředí ve prospěch současných i budoucích generací,* *majíce na zřeteli, že mají-li občané uplatňovat toto právo a dostát této povinnosti, musí mít přístup k informacím o životním prostředí, musí být oprávněni podílet se na rozhodování týkajícím se životního prostředí a musí mít přístup k právní ochraně v záležitostech životního prostředí; uznávajíce, že v tomto ohledu mohou občané potřebovat pomoc, aby mohli využívat svých práv,* *uznávajíce, že lepší přístup k informacím o životním prostředí a účast veřejnosti na rozhodování ve věcech životního prostředí zvyšuje kvalitu rozhodnutí a jejich prosazování, přispívá ke zvyšování povědomí veřejnosti o otázkách životního prostředí, poskytuje veřejnosti příležitost vyjádřit své obavy a zájmy a umožňuje orgánům veřejné správy brát tyto obavy a zájmy náležitě v úvahu,* *usilujíce touto úmluvou o posílení odpovědnosti a transparentnosti rozhodování a o posílení podpory veřejnosti v prospěch rozhodnutí týkajících se životního prostředí,* *uznávajíce, že ve všech odvětvích veřejné správy je žádoucí transparentnost, a vyzývajíce zákonodárné orgány k uplatňování principů této úmluvy ve svých postupech,* *uznávajíce také, že veřejnost potřebuje znát postupy, kterými se může podílet na rozhodování, které se týká životního prostředí, že potřebuje mít volný přístup k těmto postupům a že musí vědět, jak těchto postupů využít,* *uznávajíce dále důležitost role, které v ochraně životního prostředí mohou hrát jednotliví občané, nestátní organizace a soukromý sektor,* **Dále Článek 6 Úmluvy mimo jiné uvádí:** **Účast veřejnosti na rozhodování o specifických činnostech** *1. Každá strana bude* *(a) uplatňovat ustanovení tohoto článku vzhledem k rozhodnutím o tom, zda povolit navrhované činnosti uvedené v příloze I;* *(zde je uvedeno mimo jiné:* *17. Výstavba nadzemního elektrického vedení o napětí 220 kV nebo více a o délce větší než 15 km.* *20. Jakákoli činnost nezahrnutá do odstavců 1 až 19 výše, pro kterou je účast veřejnosti stanovena procedurou posuzování vlivu na životní prostředí (EIA) v souladu s vnitrostátní legislativou.)* *(b) uplatňovat ustanovení tohoto článku - v souladu se svým vnitrostátním právem - také k rozhodnutím o navrhovaných činnostech, které nejsou uvedeny v příloze I a které mohou mít významný vliv na životní prostředí. Strany k tomuto účelu určí, zda navrhované aktivity podléhají těmto ustanovením;* *(c) moci rozhodnout případ od případu, pokud tak stanoví jejich vnitrostátní právo, neuplatňovat ustanovení tohoto článku na navrhované činnosti k zajištění bezpečnosti státu, pokud se strany domnívají, že by uplatňování tohoto článku mohlo tyto cíle nepříznivě ovlivnit.* *2. Dotčená veřejnost bude přiměřeně, včas a účinně informována buď veřejným oznámením nebo individuálně, v dostatečně rané fázi procedury environmentálního rozhodování mimo jiné o:* *(a) navrhované činnosti a o žádosti, o níž bude rozhodováno;* *(b) povaze možných rozhodnutí nebo o návrhu rozhodnutí;* *(c) orgánu veřejné správy odpovědném za vydání rozhodnutí;* *(d) předpokládaném postupu, včetně údajů, kdy a jak budou poskytnuty informace o:* *(i) zahájení procedury rozhodování;* *(ii) možnosti veřejnosti účastnit se tohoto řízení;* *(iii) termínu a místě předpokládaného veřejného jednání;* *(iv) určení orgánu veřejné správy, od něhož lze získat relevantní informace, a u něhož jsou uloženy relevantní informace k přezkoumání ze strany veřejnosti;* *(v) příslušném orgánu veřejné správy nebo o dalších úředních orgánech, jimž lze podávat připomínky nebo dotazy, a o harmonogramu předávání těchto připomínek a dotazů;* *(vi) sdělení, jaké informace o životním prostředí vztahující se k navrhované činnosti jsou dostupné; a* *(e) skutečnosti, zda navrhovaná činnost podléhá proceduře posuzování vlivů na životní prostředí (EIA) nebo posuzování vlivů na životní prostředí přesahujících státní hranice.*	

Poř.č.	Připomínkové místo	Číslo jednací	Článek	AO	Připomínka	Vyhodnocení
					3. Postupy pro účast veřejnosti zahrnou rozumné lhůty pro jednotlivé fáze, které poskytnou dostatek času pro informování veřejnosti v souladu s odstavcem 2 a které poskytnou dostatek času veřejnosti k přípravě a k účinné účasti na rozhodování v záležitostech životního prostředí. *4. Každá strana zajistí účast veřejnosti v počátečním stadiu rozhodování, kdy jsou ještě všechny možnosti výběru a alternativ otevřeny a kdy účast veřejnosti může být účinná.* *5. Pokud je to účelné, měla by každá strana vést případné žadatele k tomu, aby ještě před podáním žádosti o povolení určili dotčenou veřejnost, aby s ní zahájili diskusi a poskytli jí informace týkající se cílů jejich žádosti.* *6. Každá strana bude od příslušných orgánů veřejné správy požadovat, aby byl dotčené veřejnosti umožněn přístup k přezkoumání všech informací relevantních pro dané rozhodování, na požádání v případech, kdy je tak stanoveno vnitrostátním právem, zdarma a co možná nejdříve poté, co se stanou dostupné informace, které jsou uvedeny v tomto článku a které jsou dostupné v době procedury účasti veřejnosti na rozhodování, aniž by tím bylo dotčeno právo stran odmítnout předat jisté informace v souladu s článkem 4, odstavci 3 a 4. Relevantní informace budou přinejmenším zahrnovat následující, a to aniž by bylo dotčeno ustanovení článku 4:* *(a) popis místa a fyzikálních a technických charakteristik navrhované činnosti, včetně odhadů předpokládaných zbytků a emisí;* *(b) popis významných vlivů navrhované činnosti na životní prostředí;* *(c) popis opatření předpokládaných k prevenci nebo ke snížení těchto vlivů, včetně emisí;* *(d) netechnický souhrn výše uvedených bodů;* *(e) popis hlavních variant navrhované činnosti, které žadatel zkoumal; a* *(f) hlavní zprávy a doporučení, v souladu s vnitrostátní právní úpravou, určené orgánům veřejné správy v době, kdy má být dotčená veřejnost informována v souladu s odstavcem 2 výše.* *7. Postupy pro účast veřejnosti jí umožní předkládat písemně nebo - v případě vhodnosti - na veřejném jednání nebo veřejném průzkumu s žadatelem, jakékoli připomínky, informace, rozbory nebo stanoviska, které veřejnost považuje za relevantní ve vztahu k navrhované činnosti.* *8. Každá strana zajistí, že v rozhodnutí bude náležitě brán v úvahu výsledek účasti veřejnosti.* *9. Pokud bylo rozhodnutí vydáno orgánem veřejné správy, každá strana zajistí, aby o něm byla veřejnost okamžitě informována v souladu s příslušnými postupy. Každá strana zpřístupní veřejnosti text rozhodnutí a důvody i hlediska, na nichž je rozhodnutí založeno.* Tím došlo k **zásadnímu** omezení práva veřejnosti účastnit se rozhodování o záležitostech životního prostředí a k oslabení principu transparentnosti a participace. V žádném případě nebyla plně dodržena ustanovení článku 6 předmětné úmluvy. Návrh řešení: Požaduji plně respektovat právo veřejnosti a územně samosprávných celků na plnou a skutečně realizovatelnou účast při tvorbě takového návrhu a zohlednit tuto skutečnost při přípravě vymezení předmětné AOV 47 tak, že bude celý proces zopakován. Požaduji doplnění objektivního vyhodnocení kvality participace veřejnosti a samospráv, doplnění analýzy skutečné možnosti obcí ovlivnit návrh akcelerační oblasti a přepracování procesu participace tak, aby veřejnost a obce mohly reálně ovlivnit základní parametry návrhu již v rané fázi přípravy koncepce. Pokud nebude možné uvedené nedostatky objektivně a přezkoumatelně odstranit, požaduji vypuštění akcelerační oblasti AOV47 – Bukovec a souvisejícího územního opatření z návrhu Změny č. 2 Územního rozvojového plánu ČR. **<u>10.6 Rozpor s Evropskou úmluvou o krajině (European Landscape Convention, ETS No. 176)</u>** Návrh Změny č. 2 Územního rozvojového plánu ČR **nedostatečně zohledňuje ochranu krajiny jako základní složky životního prostředí a nebere v úvahu charakter území jako krajiny s významnými estetickými a kulturními hodnotami.** Vymezení akcelerační oblasti v takto citlivém území vede k narušení krajinného rázu a dálkových pohledů, aniž by byly tyto dopady adekvátně vyhodnoceny. Citace SEA: *Hodnocené území se vyznačuje vysokou koncentrací kulturně-historických hodnot, které se uplatňují v bezprostředním okolí i v širších krajinných souvislostech. V okruhu do 1 km se nachází řada drobných sakrálních prvků (boží muka, kaple, výklenkové kaple) a významnější objekt v podobě kostela sv. Václava se hřbitovem. Ve vzdálenosti do 2 km jsou zastoupeny další významné prvky, zejména kostel sv. Martina a Památník slovanského bratrství. V širším okolí do 5 km a 15 km se pak koncentruje mimořádně široké*	

Poř.č.	Připomínkové místo	Číslo jednací	Článek	AO	Připomínka	Vyhodnocení
					spektrum památek, včetně kostelů, kaplí, historických areálů, zámků a hradů, přičemž zásadní roli hrají dominanty jako hrad Choustník, hrad Kámen či zámek Červená Lhota. Tyto objekty se významně uplatňují v dálkových pohledech a tvoří klíčové kompoziční prvky krajiny. V tomto případě lze očekávat potenciálně mírně negativní vliv. *Podmínky a zmírňující opatření ÚO: Nastavena podmínka pro max. výšku VTE z důvodu ochrany krajinného rázu a kulturních hodnot v území. Stanovena podmínka ochrany nemovitých kulturních památek. Dále v rámci odůvodnění stanovena podmínka zachovat nerušený rámec dominanty hradu Choustníka v osách V-Z, SZ.* *Bodové hodnocení -1* *Opatření SEA: Navržené podmínky a zmírňující opatření jsou v ÚO řešeny s ohledem na charakter záměru v adekvátním rozsahu. V rámci posouzení SEA nejsou navržena další zmírňující opatření.* *Účinek Nepřímý mírně negativní Čas / Trvání Dlouhodobý a trvalý mírně negativní* Vady návrhu včetně veškeré dokumentace k němu příslušející jsou popsány v připomínce ohledně krajinného rázu v oddílu 6 tohoto podání. Tento postup je v rozporu s principy Evropské úmluvy o krajině, která zdůrazňuje ochranu, správu a plánování krajiny jako veřejného zájmu. Návrh řešení: Navrhuje se doplnění plného posouzení vlivů odpovídajícího požadavkům směrnice ve smyslu připomínek v oddílech 6 a 7 tohoto podání. Pokud nebude možné uvedené nedostatky objektivně a přezkoumatelně odstranit, požaduji vypuštění akcelerační oblasti AOV47 – Bukovec a souvisejícího územního opatření z návrhu Změny č. 2 Územního rozvojového plánu ČR. **XI. ROZPOR NÁVRHU ZMĚNY Č. 2 ÚZEMNÍHO ROZVOJOVÉHO PLÁNU ČR A NÁVRHU ÚZEMNÍHO OPATŘENÍ O VYMEZENÍ AOV Č. 47 BUKOVEC A DOKUMENTACE SEA VČETNĚ JEJICH ODŮVODNĚNÍ S ÚSTAVNÍM POŘÁDKEM ČESKÉ REPUBLIKY** **<u>11.1. Porušení rovnosti před zákonem</u>** ##### 11.1.1 Porušení rovnosti před zákonem dle čl. 3 odst. 1 Listiny základních práv a svobod Schválením akceleračních zón, tj. návrhu Změny č. 2 Územního rozvojového plánu České republiky by se v České republice vymezila území, ve kterých se **protiústavně zjednodušuje a zrychluje povolování proces pro určitý vybraný druh staveb**, tedy vyčleňuje se v rozporu s principem rovnosti před zákonem určitý druh správního řízení do zvláštního právního režimu. Základní princip rovnosti přitom vyžaduje, aby byl zákon ve stejných nebo obdobných situacích vymáhán stejně pro všechny. Rovněž Ústavní soud ČR konstantně a trvale zakazuje libovůli, a vždy v rámci rovnosti před zákonem zkoumá, **zda zákonodárce nevytvořil neodůvodněné rozdíly, které nemají racionální základ.** Zde tato nedůvodná nerovnost byla zákonodárcem vytvořena pro určitý druh staveb, a tedy **pro nedůvodně protěžovanou skupinu stavebníků a vlastníků nemovitostí bylo vytvořeno speciální a nedůvodně zjednodušené stavební řízení**; tím se vytvořil právní stav, kdy pro stavby typově trvale a často nevratně vysoce zatěžující krajinu a její obyvatele a s výraznými faktickými dopady na krajinu a její obyvatele **se paradoxně zjednodušuje jejich povolování, zatímco u staveb výrazně jednodušších se trvá na standardní náročnosti povolovacího řízení.** Pro stavebníky VTE se tedy vytvořilo ze strany zákonodárců protekční právní prostředí, tj. využila se pozitivní právní diskriminace, kterou se životní prostředí – snížením těchto klasických standardů – spíše potencionálně ohrožuje. Bylo tedy **porušeno ústavně chráněné právo na rovnost před zákonem dle čl. 3 odst. 1 Listiny základních práv a svobod. Rovnost před zákonem není přitom privilegium, ale základní právo; stavebníci VTE nemají právo být zvýhodňováni ve stavebním právu vůči ostatním stavebníkům, ale zcela naopak, bylo by důvodné a obhajitelné požadovat po nich s ohledem na náročnost staveb a jejich dopady do krajiny a na obyvatele přísnější podmínky.** „Rovnost před zákonem" je základní právní princip zaručující, že se všemi osobami je zacházeno stejně bez diskriminace, a to včetně jakékoli pozitivní diskriminace. Tento princip, ukotvený v ústavním pořádku (Listina základních práv a svobod), **zajišťuje rovný přístup k právům a spravedlivému procesu před orgány veřejné moci, tedy i před orgány ve stavebním řízení.** **Rychlost předmětného správního řízení v případě VTE není přitom absolutně důvodným argumentem, ale spíše naopak, svědčí v jeho neprospěch.** Rychlost při náročnosti těchto staveb je spíše negativum, zvláště snižují-li se nároky na tato řízení. **Rovnost před zákonem je právní právo, které zaručuje všem stejné zacházení ve vztahu k našeho právnímu řádu dle našeho ústavního**	

Poř.č.	Připomínkové místo	Číslo jednací	Článek	AO	Připomínka	Vyhodnocení
					pořádku; proto zavedení akceleračních zón je nepochybně protiústavním zásahem a nemůže při obhajobě jakkoli obstát. Proto jakýkoli krok realizovaný na jejich podkladě je krokem v rozporu s právem. Návrh řešení: Požaduji respektovat platnou právní úpravu a ústavní principy a zohlednit tuto skutečnost při vymezení předmětné AOV 47 tak, že buď bude použit při vymezení akcelerační oblasti č. 47 Bukovec koncepčně správný nástroj územního plánování anebo doplnit hodnocení SEA na úroveň popsanou v ostatních námitkách, tak aby bylo možno seriózně posoudit skutečné vlivy posuzovaného záměru a odstranit tím způsobenou shora uvedenou nerovnost. Pokud nebude možné uvedené nedostatky objektivně a přezkoumatelně odstranit, požaduji vypuštění akcelerační oblasti AOV47 – Bukovec a souvisejícího územního opatření z návrhu Změny č. 2 Územního rozvojového plánu ČR. ##### 11.1.2 Porušení čl. 4 odst. 3, 4 Ústavy České republiky Dále jde o porušení čl. 4, odst. 3 Ústavy ČR: Zákonná omezení základních práv a svobod musí platit stejně pro všechny případy, které splňují stanovené podmínky a porušení čl. 4, odst. 4: Při používání ustanovení o mezích základních práv a svobod musí být šetřeno jejich podstaty a smyslu. Taková omezení nesmějí být zneužívána k jiným účelům, než pro které byla stanovena. Jak už bylo uvedeno výše, přijetím právní úpravy akceleračních zón došlo k zásadnímu **protiústavnímu narušení principu rovnosti**, když pro vybrané typy staveb, zde větrných elektráren, byly jedny subjekty práva nedůvodně procesně zvýhodněny (pozitivní diskriminace), a jiné subjekty práva v tomto smyslu znevýhodněny. **Investoři větrných elektráren se stali právní úpravou zákonodárcem nedůvodně preferováni ve stavebním řízení,** zatímco investoři jiných staveb nikoli (byla jim ponechána původní právní pozice). Všichni **účastníci správních řízení** staveb větrných elektráren, kteří jsou jimi hrubě zasahováni, jsou tak rovněž zasaženi do svých vlastnických práv **s výrazně omezenými procesními právy**, protože se nemohou daným stavbám bránit v dostatečném rozsahu pro nedůvodného zvýhodněn těchto staveb. **Není zde v žádném případě splněna ani tvrzená podmínka veřejného zájmu**, dané stavby VTE nejsou stavby veřejného zájmu, ani stavby, které by musely být realizovány objektivně nedůvodně rychle, navíc jejich realizace by zcela objektivně a prokazatelně negativně zasahovala svým vlivem zcela zásadně do života obyvatel v jejich okolí. Dochází tak k narušování ústavního pořádku, a to citovaných dvou článků Listiny základních práv a svobod. V případě porušení čl. 4, odst. 3 Ústavy ČR dochází k **nedůvodnému protekčnímu preferování správního řízení** konkrétních investorů s cílem dosažení jejich rychlejšího zisku, a to za porušení čl.4, odst.4, kdy je hrubě zasahováno do práv všech ostatních vlastníků v daném regionu a obecní samosprávy jako subjektu veřejného zájmu, tedy **kdy se zcela rezignovalo na šetření podstaty a smyslu práv všech dotčených subjektů práva**. Stavbou daných větrných elektráren by se výrazně omezila základní vlastnická práva všech ostatních subjektů, a zasáhlo by se současně trvale do jejich práva na život (na zdraví). **Žádný veřejný zájem, který by to vyvážil, přitom nelze ani při nejvyšší dobré vůli identifikovat.** Návrh řešení: Požaduji respektovat platnou právní úpravu a ústavní principy a zohlednit tuto skutečnost při vymezení předmětné AOV 47 tak, že buď bude použit při vymezení akcelerační oblasti č. 47 Bukovec koncepčně správný nástroj územního plánování anebo doplnit hodnocení SEA na úroveň popsanou v ostatních námitkách, tak aby bylo možno seriózně posoudit skutečné vlivy posuzovaného záměru a odstranit tím způsobenou shora uvedenou nerovnost. Pokud nebude možné uvedené nedostatky objektivně a přezkoumatelně odstranit, požaduji vypuštění akcelerační oblasti AOV47 – Bukovec a souvisejícího územního opatření z návrhu Změny č. 2 Územního rozvojového plánu ČR. **<u>11.2 Porušení čl. 7 Ústavy České republiky</u>** Dále jde o porušení čl. 7 Ústavního zákona č. 1/1993 Sb., tj. Ústavy České republiky: Stát dbá o šetrné využívání přírodních zdrojů a ochranu přírodního bohatství. Stát by tím, že by povolil realizovat všechny stavby VTE při naplnění limitních parametrů všech akceleračních oblastí, nedbal o šetrné využívání přírodních zdrojů a ochranu přírodního bohatství, tj. připustil by zasáhnout do krajiny natrvalo tak, že by ji regionálně zcela narušil a v zastavěné ploše natrvalo zničil. Tím by porušil daný článek Ústavy ČR. Návrh řešení:	

Poř.č.	Připomínkové místo	Číslo jednací	Článek	AO	Připomínka	Vyhodnocení
					Požaduji respektovat platnou právní úpravu a ústavní principy a zohlednit tuto skutečnost při vymezení předmětné AOV 47 tak, že upraveny limity využití oblasti na přiměřenou úroveň ve smyslu výše podaných námitek a odstranit tím namítané zanedbání. Pokud nebude možné uvedené nedostatky objektivně a přezkoumatelně odstranit, požaduji vypuštění akcelerační oblasti AOV47 – Bukovec a souvisejícího územního opatření z návrhu Změny č. 2 Územního rozvojového plánu ČR. **11.3 Porušení čl. 6, odst. 1 Ústavy České republiky** Podle čl. 6, odst. 1 Ústavy ČR: Každý má právo na život. Realizací daného záměru výstavby větrných elektráren za daných podmínek by mohlo dojít k přímému porušení práva dotčených obyvatel na život, když ten by mohl být ohrožen dopady vlivu provozování daných elektráren, včetně hluku, zásahů do krajiny, možných námraz a přímého ohrožené zdraví. To je již doplňováno technickými vědeckými studiemi. Návrh řešení: Požaduji respektovat platnou právní úpravu a ústavní principy a zohlednit tuto skutečnost při vymezení předmětné AOV 47 ve smyslu výše uvedených připomínek tak, aby bylo možno seriózně posoudit skutečné vlivy posuzovaného záměru a odstranit tím shora uvedený rozpor. Pokud nebude možné uvedené nedostatky objektivně a přezkoumatelně odstranit, požaduji vypuštění akcelerační oblasti AOV47 – Bukovec a souvisejícího územního opatření z návrhu Změny č. 2 Územního rozvojového plánu ČR. **11.4 Porušení čl. 11, odst. 1 Ústavy České republiky** Podle čl. 11, odst. 1 Ústavy ČR: Každý má právo vlastnit majetek. Vlastnické právo všech vlastníků má **stejný** zákonný obsah a ochranu. **Vlastnické právo vlastníků pozemků, na kterých má být prováděna procesně „protekční" výstavba větrných elektráren, je však bezdůvodně preferováno zmírněním podmínek** před vlastnictvím vlastníků pozemků, na kterých je provedeno obydlí. Výše uvedené má přímou souvislost s ust. § 3 zákona č. 416/2009 Sb. o urychlení výstavby strategicky významné infrastruktury v platném znění, který stanoví v odst. 1: *(1) Pro odejmutí nebo omezení práv k pozemkům nebo stavbám potřebným pro uskutečnění dopravní, vodní, energetické nebo těžební infrastruktury, infrastruktury pro ukládání oxidu uhličitého nebo infrastruktury elektronických komunikací platí zákon o vyvlastnění (zákona č. 184/2006 Sb. v platném znění), pokud tento zákon nestanoví jinak.* Vyvlastňovacím úřadem je dle § 15 odst. 1 písm. d) Dopravní a energetický stavební úřad. Přičemž další ustanovení tohoto tzv. liniového zákona stanoví, že jde o stavbu energetické infrstruktury § 1 *(1) Tento zákon zapracovává příslušné předpisy Evropské unie [64] a upravuje postupy při přípravě a povolování staveb dopravní, vodní, energetické a těžební infrastruktury, infrastruktury pro ukládání oxidu uhličitého, infrastruktury elektronických komunikací a strategických investičních staveb, při získávání práv k pozemkům a stavbám potřebných pro uskutečnění uvedených staveb a uvádění těchto staveb do užívání s cílem urychlit jejich majetkoprávní přípravu, povolování a následný soudní přezkum správních rozhodnutí v souvislosti s těmito stavbami. Tento zákon dále upravuje v návaznosti na přímo použitelný předpis Evropské unie [10] výkon státní správy a postup při povolování projektů společného zájmu a postup při přijímání rozhodnutí o určení oblasti jako území pro urychlení zavádění technologií pro nulové čisté emise.* *(4) Energetickou infrastrukturou se pro účely tohoto zákona rozumějí stavby a zařízení elektrizační soustavy, plynárenské soustavy, soustavy zásobování tepelnou energií, stavby pro energetickou bezpečnost nebo stavby a zařízení ropovodů a produktovodů podle jiného zákona zřizované a provozované ve veřejném zájmu [65], pokud nejsou v rozporu s územním rozvojovým plánem a se zásadami územního rozvoje, dobíjecí stanice, vodíkové čerpací stanice nebo čerpací stanice na zkapalněný metan a stavby související s těmito stavbami a zařízeními.* *(5) Stavbou pro energetickou bezpečnost se pro účely tohoto zákona rozumí* *d) stavba výrobny elektřiny z obnovitelných zdrojů o celkovém instalovaném výkonu 15 MW a více, včetně staveb jejího připojení do elektrizační soustavy a s tímto připojením souvisejících; stavba výrobny elektřiny využívající energii větru se považuje za stavbu pro energetickou bezpečnost i jako součást souboru staveb výroben nebo zdrojů elektřiny využívajících energii větru, pokud soubor staveb v celkovém součtu překračuje hodnotu instalovaného výkonu podle části věty před středníkem.*	

Poř.č.	Připomínkové místo	Číslo jednací	Článek	AO	Připomínka	Vyhodnocení
					Přičemž to fakticky pro případ postavení cca 4 ks VTE a více znamená možnost v rámci schválené akcelerační oblasti provést vyvlastnění a to nejen pozemků pro provedení staveb liniové doprovodné infrastruktury (napojení na distribuční síť), ale i samotných pozemků pro tuto výrobu! To platí i přes toto ustanovení citovaného liniového zákona: § 2e *(1) Stavba pro energetickou bezpečnost, s výjimkou staveb pro energetickou bezpečnost podle § 1 odst. 5 písm. d), je veřejně prospěšnou stavbou (zde však není vazba na § 3 odst. 1, jde stále o stavbu energetické infrastruktury). Tato stavba slouží k zajištění bezpečnostních zájmů České republiky v podobě udržitelné a soběstačné výroby energie.* *(2) V pochybnostech, zda jde o stavbu pro energetickou bezpečnost, platí stanovisko Dopravního a energetického stavebního úřadu.* Zákon o vyvlastnění č. 184/2006 Sb. pouze stanoví, že se použije, stanoví-li tak zákon zvláštní a dále: § 3 *(1) Vyvlastnění je přípustné jen pro účel vyvlastnění stanovený zvláštním zákonem a jen jestliže veřejný zájem na dosažení tohoto účelu převažuje nad zachováním dosavadních práv vyvlastňovaného. Vyvlastnění není přípustné, je-li možno práva k pozemku nebo stavbě potřebná pro uskutečnění účelu vyvlastnění získat dohodou nebo jiným způsobem.* *(2) Sleduje-li se vyvlastněním provedení změny ve využití nebo v prostorovém uspořádání území, včetně umísťování staveb a jejich změn, lze je provést, jen jestliže je v souladu s cíli a úkoly územního plánování.* Pak platí naprosto zrychlený režim povolování i soudního přezkumu vyjádřený v liniovém zákoně: § 2 *(1) Vztahuje-li se na řízení tento zákon, příslušný úřad v oznámení o zahájení řízení poučí účastníky o této skutečnosti.* *(2) Lhůty pro podání žalob proti rozhodnutím vydaným v řízeních podle § 1 se zkracují na polovinu; to neplatí, jde-li o řízení podle stavebního zákona. O žalobách rozhodne soud ve lhůtě 90 dnů. Ustanovení předchozí věty obdobně platí i pro řízení o opravných prostředcích proti rozhodnutí soudu o žalobě.* *(3) Jde-li o stavbu pro energetickou bezpečnost, činí lhůty pro podání žalob proti rozhodnutím vydaným v řízeních podle § 1 jeden měsíc. Tyto žaloby nelze rozšířit o dosud nenapadené výroky nebo je rozšířit o další žalobní body po uplynutí lhůty podle věty první. O žalobách podle věty první a opravných prostředcích proti rozhodnutí soudu o nich rozhodne soud ve lhůtě 90 dnů.* § 2d *(1) Proti rozhodnutí o povolení záměru stavby pro energetickou bezpečnost není přípustné odvolání.* *(2) V řízeních podle § 1 ve věcech záměrů staveb pro energetickou bezpečnost správní orgány projednávají a rozhodují věc přednostně před jinými stavbami energetické infrastruktury. To neplatí pro stavby pro energetickou bezpečnost podle § 1 odst. 5 písm. d).* *(3) Správní orgán, který v souvislosti se záměrem stavby pro energetickou bezpečnost vydává rozhodnutí v řízeních podle § 1, není oprávněn prodloužit lhůtu pro jeho vydání.* Návrh řešení: Požaduji respektovat platnou právní úpravu a ústavní principy a zohlednit tuto skutečnost při vymezení předmětné AOV 47 ve smyslu výše uvedených připomínek tak, aby bylo možno seriózně posoudit skutečné vlivy posuzovaného záměru a odstranit tím shora uvedený rozpor. Pokud nebude možné uvedené nedostatky objektivně a přezkoumatelně odstranit, požaduji vypuštění akcelerační oblasti AOV47 – Bukovec a souvisejícího územního opatření z návrhu Změny č. 2 Územního rozvojového plánu ČR. **<u>11.5 Porušení čl. 11, odst. 3 Ústavy České republiky</u>** Podle čl. 11, odst. 3 Ústavy ČR: Vlastnictví zavazuje. Nesmí být zneužito na újmu práv druhých anebo v rozporu se zákonem chráněnými obecnými zájmy. Jeho výkon nesmí poškozovat lidské zdraví, přírodu a životní prostředí nad míru stanovenou zákonem. Rovněž hrubě je porušován, když **vlastnické právo vlastníků pozemků, na kterých chtějí investoři zvýhodněně realizovat větrné elektrárny, je zneužíváno vůči vlastníkům druhých**, a výkon vlastnického práva proto, že na sousedních pozemcích bude realizována větrná elektrárna, bude poškozovat lidské zdraví, přírodu a životní prostředí nad míru	

Poř.č.	Připomínkové místo	Číslo jednací	Článek	AO	Připomínka	Vyhodnocení
					stanovenou zákonem. Hodnota jejich pozemků výrazně klesne. Výhrady, které byly vůči výstavbě větrných elektráren vzneseny, přitom nikdo nevyvrací, naopak, jsou potvrzovány. Návrh řešení: Požaduji respektovat platnou právní úpravu a ústavní principy a zohlednit tuto skutečnost při vymezení předmětné AOV 47 ve smyslu výše uvedených připomínek tak, aby bylo možno seriózně posoudit skutečné vlivy posuzovaného záměru a odstranit tím shora uvedený rozpor. Pokud nebude možné uvedené nedostatky objektivně a přezkoumatelně odstranit, požaduji vypuštění akcelerační oblasti AOV47 – Bukovec a souvisejícího územního opatření z návrhu Změny č. 2 Územního rozvojového plánu ČR. **<u>11.6 Porušení čl. 12, odst. 1, věta první Ústavy České republiky</u>** **Podle čl. 12, odst.1, věta první:** Realizací daného záměru výstavby větrných elektráren za daných podmínek je hrubě narušováno právo všech dotčených sousedních vlastníků na nedotknutelnost obydlí. **Podoba, projevy provozu daných staveb a jejich zásah do krajiny de facto jejich obydlí trvale, tj. navždy ničí.** Návrh řešení: Požaduji respektovat platnou právní úpravu a ústavní principy a zohlednit tuto skutečnost při vymezení předmětné AOV 47 ve smyslu výše uvedených připomínek tak, aby bylo možno seriózně posoudit skutečné vlivy posuzovaného záměru a odstranit tím shora uvedený rozpor. Pokud nebude možné uvedené nedostatky objektivně a přezkoumatelně odstranit, požaduji vypuštění akcelerační oblasti AOV47 – Bukovec a souvisejícího územního opatření z návrhu Změny č. 2 Územního rozvojového plánu ČR. **<u>11.7. Porušení čl. 10 Ústavy České republiky</u>** Podle čl. 10 Ústavy České republiky, má aplikační přednost Smlouva o fungování Evropské unie a výše uvedené mezinárodní smlouvy, směrnic a dalších složek evropského práva před zákonem, pokud mezinárodní smlouva stanoví něco jiného. Návrh řešení: Požaduji respektovat platnou právní úpravu a ústavní principy a zohlednit aplikační přednost mezinárodních smluv ve smyslu výše uvedených připomínek tak, aby bylo možno seriózně posoudit skutečné vlivy posuzovaného záměru. Pokud nebude možné uvedené nedostatky objektivně a přezkoumatelně odstranit, požaduji vypuštění akcelerační oblasti AOV47 – Bukovec a souvisejícího územního opatření z návrhu Změny č. 2 Územního rozvojového plánu ČR. **XII. ZÁSAH NÁVRHU ZMĚNY Č. 2 ÚZEMNÍHO ROZVOJOVÉHO PLÁNU ČR A NÁVRHU ÚZEMNÍHO OPATŘENÍ O VYMEZENÍ AOV Č. 47 BUKOVEC A DOKUMENTACE SEA VČETNĚ JEJICH ODŮVODNĚNÍ DO PRÁVA NA SAMOSPRÁVU, NESOUHLAS DOTČENÝCH OBCÍ A VEŘEJNOSTI** Vymezení akcelerační oblasti AOV47 – Bukovec je v přímém rozporu s vůlí dotčených obcí a obyvatel území, která byla opakovaně a jednoznačně vyjádřena prostřednictvím usnesení zastupitelstev, místního referenda a hromadné petice. **<u>12.1 Nevhodné použití Změny č.2 Územního rozvojového plánu ČR jako nástroje k dosažení deklarovaného účelu</u>** Vymezení akceleračních oblastí prostřednictvím změny č. 2 Územního rozvojového plánu velmi silně zasahuje do práva na samosprávu, v rámci kterého obec pečuje o všestranný rozvoj svého území a o potřeby svých občanů. Jde především o uspokojování potřeby bydlení, ochrany a rozvoje zdraví, dopravy a spojů, potřeby informací, výchovy a vzdělávání, celkového kulturního rozvoje a ochrany veřejného pořádku. V rámci práva na samosprávu obec pečuje i o životní prostředí na svém území, které je předpokladem pro ochranu zdraví obyvatel, a také o přírodu a krajinu, jejichž dobrá kvalita představuje základní předpoklad pro rozvoj turismu a podnikání. Jinými slovy v obci, jejíž území a okolí může být ohroženo nevhodně naplánovanou výstavbou VTE, mohou být v důsledku toho občané obtěžování hlukem, což může mít i zdravotní důsledky, nemovitosti nacházející se příliš blízko VTE realizovaných v akcelerační oblasti mohou ztratit na hodnotě a také podnikání může být omezeno, neboť může dojít k poškození přírody a krajinného rázu, což může vést ke snížení počtu turistů. **Proto by si obec sama měla důkladně posoudit, v jakém rozsahu jsou ještě VTE na jejím území vhodné a únosné, resp. s jakým ještě počtem a umístěním VTE budou občané souhlasit. Tohoto detailního posouzení se**	

Poř.č.	Připomínkové místo	Číslo jednací	Článek	AO	Připomínka	Vyhodnocení
					znalostí místních potřeb a limitů a s respektem k právu na samosprávu nebude Změna č. 2 URP nikdy schopna. **Vymezení akceleračních oblastí Změnou č. 2 URP znamená porušení Čl. 8 Ústavy ČR: Zaručuje se samospráva územních samosprávných celků a porušení Čl. 101, odst.1 Ústavy ČR: Obec je samostatně spravována zastupitelstvem.** Tím, že se připustil režim protiústavních akceleračních zón, se dále připustil zásahem zákonodárce zvenčí **protiprávní zásah do územních plánů**, jejichž obsah je jinak výsostným právem obcí a měst jako jednotek územních samospráv. **Podobným způsobem stát není oprávněn, a to ani zákonodárnou cestou, zasahovat do vyhrazené pravomoci obcí.** Schvalování územního plánu je proces ve finální kompetenci zastupitelstva obce, které rozhoduje o jeho pořízení, zadání i finálním vydání. Přijetím akceleračních zón došlo k protiústavnímu zásahu do práva na samosprávu v této oblasti, a pokud by došlo k povolení větrné elektrárny na základě tohoto právního předpisu, jednalo by se o rozhodnutí protiústavní rovněž v mezích citovaných článků. Právo na samosprávu je přitom garantováno přímo v Ústavě ČR. Ústavní soud k jeho významu říká: *„Právo obcí na samosprávu je ústavně zaručeno a vyplývá především z čl. 8, čl. 100 odst. 1, čl. 101 odst. 1 a čl. 104 odst. 2 Ústavy. Ústavní soud dal v mnoha svých rozhodnutích najevo, že považuje místní samosprávu za nezastupitelnou složku rozvoje demokracie a opakovaně konstatoval, že místní samospráva je „výrazem práva a schopnosti místních orgánů, v mezích daných zákonem, v rámci své odpovědnosti a v zájmu místního obyvatelstva regulovat a řídit část veřejných záležitostí…* **Samospráva přitom musí mít reálnou možnost záležitosti a otázky místního významu, a to i ty, jež pro svou povahu přesahují místní nebo regionální rámec a o nichž rozhoduje ve své samostatné působnosti, řešit na základě svého svobodného uvážení.** Formou zastupitelské demokracie je tak realizována vůle občanů zastoupených na lokální a regionální úrovni a toliko odpovědností k voliči a na základě zákonného a ústavního rámce je samospráva ve svém konkrétním projevu posléze omezena… Z toho vyplývá, že obce musí mít prostřednictvím autonomního rozhodování svých zastupitelstev možnost svobodně se rozhodnout, jakým způsobem budou v mezích právního řádu spravovat záležitosti místního pořádku a rozhodovat o rozvoji území obce (nejen) prostřednictvím nástrojů územního plánování.“* (Nález ÚS sp. zn. IV. ÚS 938/22 ze dne 18. 8. 2023) Z podkladů vyplývá, že centrální vymezování akceleračních oblastí výrazně omezuje možnost obcí ovlivnit budoucí využití území, rozvoj bydlení, ochranu krajiny i strategické směřování obce. Současně dochází k oslabení role zastupitelstev a místního územního plánování. Návrh řešení: Požaduji respektovat právo na samosprávu, platnou právní úpravu a ústavní principy a zohlednit tuto skutečnost při vymezení předmětné AOV 47 tak, že bude použit při vymezení akcelerační oblasti č. 47 Bukovec koncepčně správný nástroj územního plánování, tak aby bylo možno seriózně posoudit skutečné vlivy posuzovaného záměru a odstranit tím shora uvedený rozpor. Požaduji doplnění objektivního vyhodnocení dopadů návrhu na ústavně chráněné postavení samospráv, doplnění analýzy omezení územního plánování obcí a přepracování návrhu tak, aby byla respektována autonomie místních samospráv a princip subsidiarity. Pokud nebude možné uvedené nedostatky objektivně a přezkoumatelně odstranit, požaduji vypuštění akcelerační oblasti AOV47 – Bukovec a souvisejícího územního opatření z návrhu Změny č. 2 Územního rozvojového plánu ČR. Zdroje: ÚSTAVNÍ SOUD ČR. Nález sp. zn. Pl. ÚS 22/22 [online]. Brno: Ústavní soud ČR, 9. 5. 2023. Dostupné z: https://www.usoud.cz/fileadmin/user_upload/Tiskova_mluvci/Publikovane_nalezy/2023/p-22-22_AN.pdf. [cit. 18. 5. 2026]. ÚSTAVNÍ SOUD ČR. Nález sp. zn. III. ÚS 709/19 [online]. Brno: Ústavní soud ČR, 12. 5. 2020. Dostupné z: https://www.usoud.cz/fileadmin/user_upload/Tiskova_mluvci/Publikovane_nalezy/2020/III._US_709_19_na_web.pdf. [cit. 18. 5. 2026]. ČESKÁ REPUBLIKA. Ústavní zákon č. 1/1993 Sb., Ústava České republiky [online]. Dostupné z: https://www.zakonyprolidi.cz/cs/1993-1. [cit. 17. 5. 2026]. RADA EVROPY. Evropská charta místní samosprávy [online]. Dostupné z: https://rm.coe.int/168007a088. [cit. 17. 5. 2026].	

					12.2 Z odůvodnění návrhu Změny č. 2 Územního rozvojového plánu ČR nevyplývá, proč je nutné do práva na samosprávu zasáhnout. Obecné proklamace o nutnosti reagovat na klimatickou změnu a dosáhnout energetické soběstačnosti nejsou v tomto smyslu dostatečné, neboť Změna č. 2 nijak nespecifikuje, jak vymezení konkrétní akcelerační oblasti AOV47 přispěje k ochraně klimatu (tj. k jakému snížení produkce CO2 dojde a jaký dopad to bude mít na probíhající změnu klimatu) nebo v jakém rozsahu bude snížena závislost na fosilních palivech, resp. **jak přesně se zvýší energetická soběstačnost ČR a proč tento konkrétní případný nárůst soběstačnosti nebo naopak snížení produkce CO2 převáží nad právem na samosprávu.** Takto naprosto nelze při zásazích do ústavně zaručených práv ze strany státní moci postupovat. Návrh řešení: Požaduji plně respektovat právo na samosprávu, platnou právní úpravu a ústavní principy a zohlednit tuto skutečnost při odůvodnění vymezení předmětné AOV 47 tak, že bude použito takové odůvodnění Změny č. 2 URP, které odstraní výše uvedený nedostatek. Požaduji doplnění objektivního vyhodnocení dopadů návrhu na ústavně chráněné postavení samospráv, doplnění analýzy omezení územního plánování obcí a přepracování návrhu tak, aby byla respektována autonomie místních samospráv a princip subsidiarity. Pokud nebude možné uvedené nedostatky objektivně a přezkoumatelně odstranit, požaduji vypuštění akcelerační oblasti AOV47 – Bukovec a souvisejícího územního opatření z návrhu Změny č. 2 Územního rozvojového plánu ČR. **12.3 Utajení procesu tvorby návrhu Změny č. 2 Územního rozvojového plánu ČR a protiprávní délka lhůty k vyjádření a nepřípustné omezení účinné participace veřejnosti a obcí** Nelze také pominout fakt, že samotná tvorba návrhu byla v rozporu se základními principy územního plánování provedena **bez jakékoliv účasti obcí a dá se zodpovědně říci, že v naprostém utajení jako nějaká diverzní akce**, přičemž právě jejich obyvatelé jsou dopady takového plánování nejvíce a bezprostředně ovlivněni. **Lhůta poskytnutá územním opatřením k reakci na takovouto naprosto zásadní změnu je zcela nedostatečná** a protiprávní, neboť jde o zcela nedostatečnou lhůtu na seznámení s dopady takové zásadní změny, jakou Změna č. 2 Územního rozvojového plánu ČR je, a formulaci stanoviska celé místní veřejnosti. **To platí zejména v kombinaci s faktem, kdy obce nebyly účastny tvorby změny tohoto návrhu, který trval cca 3 roky, což je v příkrém rozporu s délkou lhůty pro ty subjekty, kterých se tato změna bude nejvíce dotýkat. To je právě ta skutečnost, která činí délku předmětné lhůty (která jinak odpovídá liteře stavebního zákona) nezákonnou.** Vymezení akceleračních oblastí tedy nebylo vůbec projednáno s dotčenými obcemi, přestože právě obce nesou přímou odpovědnost za kvalitu života obyvatel a za dlouhodobé uspořádání svého území. Tento postup považují i kraje a to Jihočeský kraj i kraj Vysočina, kde se předmětná AOV 47 nachází, za rozpor se základními principy územního plánování, který ve svém důsledku povede k faktickému oslabení pozice obcí vůči budoucím investorům, neboť předem deklaruje „vhodnost“ území pro realizaci záměrů OZE bez aktivní účasti obcí. Oba dva kraje konzistentně uplatňují názor, že vymezování ploch pro obnovitelné zdroje energie musí být výsledkem výkonu samostatné působnosti územních samospráv, nikoliv důsledkem plošných či centralizovaných rozhodnutí. **Jakýkoli postup, který tento princip obchází nebo oslabuje, je vnímán jako zásah do ústavně zaručeného práva kraje a obcí na samosprávu a jako nepřípustné narušení dělby kompetencí ve veřejné správě.** Veřejná vyhláška je doručena 15. dnem po dni jejího vyvěšení na úřední desce pořizovatele (§ 25 správního řádu). Podle § 172 odst. 3 správního řádu musí být veřejné projednání oznámeno nejméně 15 dnů předem. Z toho vyplývá, že se může konat nejdříve 30 dnů ode dne vyvěšení veřejné vyhlášky. Nejzazší lhůta konání veřejného projednání je pak 30. den ode dne doručení veřejné vyhlášky (tj. 45. den ode dne jejího vyvěšení na úřední desce pořizovatele). **Z výše uvedeného plyne, že lhůta byla zkrácena pořizovatelem o 15 dnů na absolutně nezbytné minimum. Jediným cílem takového postupu je co nejvíce ztížit dotčené veřejnosti a obcím možnost kvalifikované obrany.** Dokumentace SEA neprokazuje, že veřejnost a dotčené obce měly reálnou možnost účinně ovlivnit základní parametry návrhu akcelerační oblasti AOV47 – Bukovec již v rané fázi přípravy koncepce. Návrhy byly Ministerstvem pro místní rozvoj zveřejněny dne 14. 4. 2026, přičemž participace veřejnosti a samospráv probíhala až ve fázi již zpracovaného návrhu. V této fázi byly základní parametry akcelerační oblasti již fakticky předem stanoveny. Obce i obyvatelé tak neměli reálnou možnost ovlivnit samotný výběr lokality, rozsah návrhu ani základní strategické rozhodnutí o vymezení akcelerační oblasti.	

Poř.č.	Připomínkové místo	Číslo jednací	Článek	AO	Připomínka	Vyhodnocení
					Dokumentace současně nehodnotí kvalitu participace, rozsah zapojení veřejnosti ani důsledky dlouhodobého sociálního konfliktu v území. Současné principy SEA přitom vyžadují aktivní a efektivní zapojení veřejnosti již v raných fázích přípravy koncepce, nikoli pouze formální možnost podávání připomínek k hotovému návrhu. Takový postup je v rozporu s Aarhuskou úmluvou, se směrnicí Evropského parlamentu a Rady 2001/42/ES, se zákonem č. 100/2001 Sb., o posuzování vlivů na životní prostředí, s principem participativního plánování a s požadavkem transparentního rozhodování veřejné správy. Dokumentace SEA je proto v této části nepřezkoumatelná. Návrh řešení: Požaduji plně respektovat právo veřejnosti a územně samosprávných celků na plnou a skutečně realizovatelnou účast při tvorbě takového návrhu a zohlednit tuto skutečnost při přípravě vymezení předmětné AOV 47 tak, že bude celý proces zopakován. Požaduji doplnění objektivního vyhodnocení kvality participace veřejnosti a samospráv, doplnění analýzy skutečné možnosti obcí ovlivnit návrh akcelerační oblasti a přepracování procesu participace tak, aby veřejnost a obce mohly reálně ovlivnit základní parametry návrhu již v rané fázi přípravy koncepce. Pokud nebude možné uvedené nedostatky objektivně a přezkoumatelně odstranit, požaduji vypuštění akcelerační oblasti AOV47 – Bukovec a souvisejícího územního opatření z návrhu Změny č. 2 Územního rozvojového plánu ČR. **12.4 Jiné varianty řešení účelu Změny č. URP a s tím související nepřiměřenost zásahu do práva na samosprávu a zvoleného postupu vzhledem k platné legislativě** Jestliže je cílem státu, aby se realizovalo více OZE a obává se, že obce dobrovolně bez donucení nebudou akcelerační zóny vymezovat, **může stát k dosažení cíle využít jiné a méně invazivní prostředky než „nařizování shora“**, např. komunikaci s obcemi a jejich obyvateli nebo může motivovat investory k tomu, aby s obcemi uzavírali skutečně férové dohody, které budou samosprávám poskytovat adekvátní finanční prostředky za strpění velmi negativních dopadů provozu OZE na jejich území nebo může dokonce stát sám obcím nabídnout adekvátní finanční kompenzace. Podatel uzavírá, že z hlediska zásahu do práva na samosprávu by bylo žádoucí, aby Změna č. 2 nevymezovala žádné akcelerační oblasti, neboť není schopna na úrovni své podrobnosti posoudit jejich negativní vlivy. **Jestliže už chce ÚRP akcelerační oblasti řešit, pak by mohl obsahovat jen pokyn pro územní plánování obcí spočívající v nutnosti zohlednit v územních plánech potřebu vymezit akcelerační oblasti.** Podatel v souvislosti se zásahem do práva na samosprávu ještě doplňuje, že vymezení akcelerační oblasti bude mít i jiné nevítané důsledky, kupř. do ochoty investorů uzavírat s obcemi v akceleračních oblastech zmíněné smlouvy o spolupráci. Je totiž zvykem, že investor, který hodlá na území obce vybudovat OZE, uzavírá s obcí plánovací smlouvy, skrze které (byť mnohdy nedostatečně) vyvažuje dopady větrných elektráren. **Jakmile ale dojde k tomu, že bude vymezena akcelerační oblast, lze očekávat, že už tak nevelká ochota investorů jednat o finančních příspěvcích a jiných bonusech klesne prakticky na nulu a obce budou nuceny strpět OZE bez kompenzace.** Z pohledu investorů totiž nebude logické zbytečně vynakládat finance a prodlužovat umístění záměru jednáním s obcí, která nemá žádnou možnost akcelerační zónu a z ní plynoucí omezení neakceptovat. Snadná cesta k povolení záměru **tak znamená ochuzení obcí**, které se nacházejí v akcelerační oblasti o výhody, které budou mít všechny ostatní obce ležící mimo akcelerační oblasti. **Současně je třeba poukázat na to, že je řada obcí, které na svém území OZE chtějí a rády by s investory vyjednávaly.** Už dnes je v souladu s § 122 zákona č. 283/2021 Sb., stavební zákon možné **kdekoliv v nezastavěném území povolovat záměry OZE. Pokud by samospráva chtěla vyloučit tuto možnost, musela by změnit územní plán a tuto změnu velmi dobře odůvodnit jiným veřejným zájmem**, který převažuje nad zájmem na výrobě elektřiny prostřednictvím OZE. Vzhledem k tomu, že se klimatická změna považuje za notorietu a vzhledem k tlaku na vybudování tzv. energetického mixu, který má zvýšit energetickou soběstačnost ČR, mají obce velmi malý prostor pro to, aby svoje území řešily podle svých představ. Současně ale pořád tyto tlaky na realizaci OZE narážejí na Ústavou garantované právo na samosprávu a je i v této situaci nutno **vyvažovat** jednotlivé zájmy. **Lze uzavřít, že obce jsou i bez akceleračních zón značně omezeny v právu na samosprávu.** Striktní nařízení toho, kde se ještě více usnadní podmínky pro povolování OZE, povede k tomu, že samosprávy nebudou schopny prakticky žádným způsobem zasahovat do toho, jak se má jejich území rozvíjet.	

Poř.č.	Připomínkové místo	Číslo jednací	Článek	AO	Připomínka	Vyhodnocení
					Vymezení akceleračních oblastí na nadřazené úrovni zásadně předurčuje další rozhodování v území a oslabuje skutečný prostor krajů a obcí uplatnit vlastní koncepční přístup: Přestože je deklarováno zachování role samosprávy, vymezení akceleračních oblastí na nadřazené úrovni **zásadně předurčuje další rozhodování v území a oslabuje skutečný prostor krajů a obcí uplatnit vlastní koncepční přístup. Takový postup je v rozporu se zásadou subsidiarity a s ústavně chráněným právem územních samospráv na rozhodování o svém územním rozvoji.** Vymezení akceleračních oblastí bez projednání s obcemi **zásadně mění vyjednávací pozici obcí vůči investorům, neboť (protiprávně) vytváří legitimizující rámec pro tlak na realizaci záměrů bez předchozí obecní shody a bez možnosti stanovit místně přiměřené podmínky.** Navržený zásah do územního plánování **není přiměřený sledovanému cíli**, neboť existuje méně invazivní a účinnější řešení – koncepční vymezování konkrétních ploch na krajské úrovni, které Jihočeský kraj a kraj Vysočina již realizují. Návrh řešení: Požaduji plně respektovat právo veřejnosti a územně samosprávných celků na plnou a skutečně realizovatelnou účast při tvorbě takového návrhu a zohlednit tuto skutečnost při vymezení předmětné AOV 47 tak, že bude celý proces zopakován při respektování těchto práv. Požaduji doplnění objektivního vyhodnocení dopadů návrhu na ústavně chráněné postavení samospráv, doplnění analýzy omezení územního plánování obcí a přepracování návrhu tak, aby byla respektována autonomie místních samospráv a princip subsidiarity. Pokud nebude možné uvedené nedostatky objektivně a přezkoumatelně odstranit, požaduji vypuštění akcelerační oblasti AOV47 – Bukovec a souvisejícího územního opatření z návrhu Změny č. 2 Územního rozvojového plánu ČR. **12.5 Rozpor s právem EU a se ZOZE a s tím související nepřiměřenost zásahu do práva na samosprávu a zvoleného postupu vzhledem k platné legislativě** Požadavek na vymezení akceleračních zón **na celostátní úrovni nevyplývá z práva EU**. Směrnice Evropského parlamentu a Rady (EU) 2018/2001 v konsolidovaném znění (dle její novely směrnicí RED III) v čl. 15c odst. 1 pouze stanoví, že mají členské zajistit, aby příslušné orgány přijaly jeden nebo více plánů, které jako dílčí část oblastí nezbytných pro vnitrostátní příspěvky k celkovému cíli Unie v oblasti obnovitelných zdrojů energie do roku 2030 určí oblasti pro zrychlené zavádění obnovitelných zdrojů energie, a to pro jeden nebo více druhů obnovitelných zdrojů energie. Směrnice **neříká, že je příslušným orgánem nezbytně nutně vláda.** **Jinými slovy z tohoto ustanovení tedy nevyplývá, že by bylo nezbytně nutné vymezovat akcelerační oblasti na úrovni celostátní bez ohledu na zájmy a vůli obcí a jejich obyvatel.** Proto nelze argumentovat tak, že je pořízení a vydání ÚRP nezbytné za účelem splnění závazků ČR vůči EU. Tyto závazky mohou být splněny i tím, že akcelerační zóny vymezí obce ve svých územních plánech. **Ani zákon č. č. 249/2025 Sb., o urychlení využívání obnovitelných zdrojů energie nevyžaduje, aby byly akcelerační zóny povinně řešeny už v ÚRP** jako záměry celostátního významu a následně „přepisovány“ do zásad územního rozvoje a územních plánů obcí. Naopak tato norma počítá s tím, **že akcelerační oblasti mohou stanovit i územní plány**, jejich direktivní vymezení v ÚRP není nezbytné k dosažení cílů. **S ohledem na výše popsané právo na samosprávu by tedy mělo být preferováno, aby o svém území rozhodovaly zásadně obce bez silné ingerence státu.** Právě na místní úrovni je totiž možné **nejlépe** prozkoumat konkrétní podmínky v území a **vyvážit** všechny veřejné i soukromé zájmy. Naopak na ústřední úrovni, **vzhledem k měřítku ÚRP, to není možné**. Když se akcelerační zóny vymezí závazně v ÚRP, **všechny podmínky pro realizaci OZE budou jen obecné a nic neříkající a nebudou schopny zajistit ochranu důležitých zájmů.** Návrh řešení: Požaduji respektovat právo na samosprávu, platnou právní úpravu a ústavní principy a zohlednit tuto skutečnost při vymezení předmětné AOV 47 tak, že bude použit při vymezení akcelerační oblasti č. 47 Bukovec koncepčně správný nástroj územního plánování, tak aby bylo možno seriózně posoudit skutečné vlivy posuzovaného záměru a vyvážit všechny v úvahu připadající zájmy a odstranit tím shora uvedený rozpor. Pokud nebude možné uvedené nedostatky objektivně a přezkoumatelně odstranit, požaduji vypuštění akcelerační oblasti AOV47 – Bukovec a souvisejícího územního opatření z návrhu Změny č. 2 Územního rozvojového plánu ČR.	

					12.6. Nesouhlas dotčených obcí a veřejnosti, místní referendum a hromadná petice Návrh územního opatření AOV č. 47 Bukovec nedostatečně zohledňuje rozsah a intenzitu nesouhlasu dotčených obcí a veřejnosti s návrhem akcelerační oblasti AOV47 – Bukovec. V území přitom existuje **dlouhodobě vyjadřovaný nesouhlas** obyvatel i samospráv, který se projevil mimo jiné prostřednictvím usnesení zastupitelstev, petičních aktivit a místního referenda. ##### 12.6.1 Jednotný nesouhlas samospráv v akcelerační oblasti č. 47 Bukovec Zastupitelstva obcí v dotčeném území přijala usnesení, kterými vyjádřila nesouhlas s vymezením akcelerační oblasti a požadovala její vypuštění z návrhu Územního rozvojového plánu České republiky. **Tento nesouhlas není izolovaný, ale představuje jednotné stanovisko samospráv v celém dotčeném území.** Na správním území města Černovice proběhlo ve dnech 3. a 4. 10. 2025 místní referendum, jehož výsledek je platný a závazný. V referendu se většina hlasujících obyvatel vyslovila proti výstavbě větrných elektráren. **Tento výsledek představuje přímé a legitimní vyjádření vůle obyvatel, které je nutné respektovat a nahrazuje ve smyslu § 87 zákona o obcích usnesení zastupitelstva obce.** **Všechna zastupitelstva obcí v dotčeném území AOV47 – Bukovec přijala ve smyslu § 27 odst. 2 písm. a) zákona o obcích č. 128/2000 Sb. usnesení, kterým vyjádřila nesouhlas** s vymezením AOV47 – Bukovec ve Změně č. 2 Územního rozvojového plánu České republiky. **Tento nesouhlas představuje jednotné stanovisko samospráv v celém dotčeném území AOV47 – Bukovec.** Obec Bořetín – Usnesení zastupitelstva č. 11/2026 ze dne 24.4.2026, č. 12/2026 ze dne 26.5.2026 Obec Březina – Usnesení zastupitelstva č. 3/2026/5 ze dne 21.4.2026 Město Černovice – Usnesení zastupitelstva č. 42/2026 a 43/2026 ze dne 6.5.2026 Obec Drunče – Usnesení zastupitelstva ze dne 25.4.2026 Obec Hojovice – Usnesení zastupitelstva č. 228/23/2026 ze dne 27.4.2026 Obec Mnich – Usnesení zastupitelstva č. 31/2026 ze dne 27.4.2026 Obec Psárov – Usnesení zastupitelstva č. 2/2026 ze dne 22.4.2026 Návrh řešení: Požaduji plně respektovat právo na samosprávu, platnou právní úpravu a ústavní principy a zohlednit tuto skutečnost při vymezení předmětné AOV 47 tak, že akcelerační oblast AOV47 – Bukovec a souvisejícího územní opatření bude vypuštěna z návrhu Změny č. 2 Územního rozvojového plánu ČR. ##### 12.6.2 Nesouhlas veřejnosti a hromadná petice **Současně byla podána petice podle článku 18 Listiny základních práv a svobod na zastupitelstvo Jihočeského kraje a Kraje Vysočina, MMR a MŽP, kterou podepsalo za všechny čtyři akcelerační oblasti (AOV47 – 48 – 49 – 50) celkem 3 522 občanů. Petice dokládá nesouhlas s vymezením akceleračních oblastí v daném území a upozorňuje na negativní dopady na krajinu, životní prostředí a kvalitu života obyvatel.** Z podkladů vyplývá, že odpor veřejnosti není nahodilý ani individuální, ale představuje dlouhodobě formulovanou vůli významné části obyvatel dotčeného území. Přesto dokumentace SEA sociální konflikt prakticky nehodnotí a neobsahuje analýzu dlouhodobých společenských dopadů návrhu. Místní referendum i hromadné petice představují legitimní demokratické nástroje vyjadřování vůle obyvatel. Dokumentace však nevysvětluje, proč byl takto intenzivně vyjádřený nesouhlas veřejnosti (platné místní referendum s právně závazným výsledkem) a samospráv fakticky přehlédnut při vymezování akcelerační oblasti. Takový postup je v rozporu s článkem 8 Ústavy České republiky, s článkem 18 Listiny základních práv a svobod, s Aarhuskou úmluvou, s principem participativního rozhodování a s požadavkem objektivního vyhodnocení sociálních dopadů koncepce. Návrh předmětného územního opatření je proto v této části nepřezkoumatelný. Návrh řešení: Požaduji doplnění objektivního vyhodnocení nesouhlasu dotčených obcí a veřejnosti, doplnění hodnocení sociálních konfliktů a dlouhodobých komunitních dopadů návrhu a zohlednění výsledků místního referenda a petičních aktivit při posuzování přijatelnosti akcelerační oblasti AOV47 – Bukovec. Pokud nebude možné uvedené nedostatky objektivně a přezkoumatelně odstranit, požaduji vypuštění akcelerační oblasti AOV47 – Bukovec a souvisejícího územního opatření z návrhu Změny č. 2 Územního rozvojového plánu ČR. Zdroje: ČESKÁ REPUBLIKA. Usnesení předsednictva České národní rady č. 2/1993 Sb., Listina základních práv a svobod [online]. Dostupné z: https://www.zakonyprolidi.cz/cs/1993-2. [cit. 17. 5. 2026]. ČESKÁ REPUBLIKA. Ústavní zákon č. 1/1993 Sb., Ústava České republiky [online]. Dostupné z: https://www.zakonyprolidi.cz/cs/1993-1. [cit. 17. 5. 2026].	

Poř.č.	Připomínkové místo	Číslo jednací	Článek	AO	Připomínka	Vyhodnocení
					UNITED NATIONS ECONOMIC COMMISSION FOR EUROPE. Aarhuská úmluva [online]. Aarhus, Dánsko, 1998. Dostupné z: https://unece.org/environment-policy/public-participation/aarhus-convention/text. [cit. 17. 5. 2026]. **12.7 Nesouhlas krajů, krajských úřadů a Senátu Parlamentu České republiky s vymezováním akceleračních oblastí** **Dokumentace SEA a především návrh územního opatření AOV 47 Bukovec a jejich odůvodnění nedostatečně zohledňují zásadní nesouhlas dotčených krajů a Senátu Parlamentu České republiky s návrhem akcelerační oblasti AOV47 – Bukovec a s celkovým způsobem vymezování akceleračních oblastí.** Rada Jihočeského kraje usnesením č. 538/2026/RK-38 ze dne 14. 5. 2026 schválila uplatnění připomínky k návrhu změny č. 2 Územního rozvojového plánu. Jihočeský kraj ve své připomínce výslovně požaduje: *„Jihočeský kraj požaduje vypuštění všech akceleračních oblastí pro obnovitelné zdroje energie ve svém správním území.“* Jihočeský kraj současně uvádí, že vymezování akceleračních oblastí nebylo projednáno s dotčenými obcemi, dochází k oslabení postavení samospráv, návrh není dostatečně odborně podložen a akcelerační oblasti nejsou v souladu s krajskými koncepčními podklady ochrany krajiny. Krajský úřad Jihočeského kraje, odbor životního prostředí, zemědělství a lesnictví, dále vydal dne 14. 5. 2026 pod č. j. KUJCK 63817/2026 nesouhlasné stanovisko k územnímu opatření o podmínkách a zmírňujících opatřeních pro akcelerační oblast AOV47 – Bukovec. Toto nesouhlasné stanovisko bylo vydáno mimo jiné z důvodu nedostatečné ochrany krajinného rázu, nedostatečného vyhodnocení biologických a ekologických rizik, nedostatečného zohlednění krajinných hodnot a z důvodu rozporu s principy prevence a předběžné opatrnosti. Krajský úřad současně výslovně konstatuje, že: *„Tyto odborné podklady nebyly v rámci stanovení podmínek a zmírňujících opatření pro AOV47 Bukovec nijak zohledněny.“* Rada Kraje Vysočina usnesením č. 0827/15/2026/RK ze dne 11. 5. 2026 rovněž schválila připomínku k návrhu změny č. 2 Územního rozvojového plánu a zásadně nesouhlasí s návrhem akceleračních oblastí na území Kraje Vysočina, včetně AOV47 – Bukovec. Kraj Vysočina současně upozorňuje, že nebyla respektována Strategie ochrany krajinného rázu Kraje Vysočina (SOKR), nebyly splněny předchozí přísliby MŽP a krajské koncepční podklady nebyly do návrhu akceleračních oblastí zapracovány. Krajský úřad kraje Vysočina, odbor životního prostředí, zemědělství, dále vydal dne 12. 5. 2026 pod č. j. KUJI 40773/2026, OZPZ 858/2026 nesouhlasné stanovisko k územnímu opatření o podmínkách a zmírňujících opatřeních pro akcelerační oblasti na území kraje Vysočina. Toto nesouhlasné stanovisko bylo vydáno mimo jiné z důvodu nedostatečných podkladů a vyloučení podrobného zjišťování EIA, cituji: *„vzhledem k neúplnosti a případným dalším vadám podkladů, o něž se opírá navrhované územní opatření, by ke každému záměru bylo třeba provést hodnocení H 67, vydat JES a přinejmenším provést zjišťovací řízení podle zákona EIA. To by se ale zcela míjelo s účelem existence AO. Rovněž by nebylo spravedlivé investory i obyvatele dotčených obcí vystavit značné míře právní nejistoty.“* Podklady krajských samospráv a stanoviska územních subjektů představují relevantní odborné i územní informace. Dokumentace neprokazuje, jak byly tyto podklady při vymezování akceleračních oblastí zohledněny. Stanoviska krajů nepředstavují pouze politická vyjádření, ale obsahují rovněž odborné a územní podklady vztahující se ke konkrétním podmínkám území. Významný je rovněž postoj Senátu Parlamentu České republiky. Výbor pro územní rozvoj, veřejnou správu a životní prostředí přijal dne 29. 4. 2026 usnesení č. 86 k akceleračním zónám a souvisejícímu vymezování akceleračních oblastí pro obnovitelné zdroje energie. Výbor Senátu v tomto usnesení mimo jiné zdůrazňuje význam zpětné vazby z regionů, žádá vládu, aby respektovala vůli místních samospráv, upozorňuje na riziko poškození života obyvatel v obcích a podporuje úpravu legislativy akceleračních oblastí. Výbor Senátu současně výslovně uvádí: *„žádá vládu, aby respektovala vůli místních samospráv“* a dále: *„podporuje požadavek na úpravu legislativy akceleračních oblastí tak, aby zásadně nepoškozovala život obyvatel v obcích“.* Viz: https://www.senat.cz/xqw/webdav/pssenat/original/119667/100502 Dokumentace SEA však neobsahuje analýzu institucionálního a společenského konfliktu ani nevysvětluje, proč jsou zásadní odborné a samosprávné výhrady ignorovány.	

Poř.č.	Připomínkové místo	Číslo jednací	Článek	AO	Připomínka	Vyhodnocení
					Přitom se nejedná o jednotlivé izolované připomínky, ale o koordinovaný nesouhlas obou dotčených krajů, nesouhlas odborných orgánů ochrany přírody, nesouhlas dotčených obcí i kritické stanovisko Senátu Parlamentu České republiky. Takový postup je v rozporu s principem participativního plánování, principem ochrany samosprávy, Aarhuskou úmluvou, článkem 8 Ústavy České republiky, cíli SEA podle směrnice 2001/42/ES, požadavkem objektivního hodnocení sociálních a institucionálních dopadů koncepce a s principem transparentního a přezkoumatelného rozhodování veřejné správy. Dokumentace SEA a návrh územního opatření jsou proto v této části nepřezkoumatelné. Návrh řešení: Požaduji doplnění objektivního vyhodnocení nesouhlasných stanovisek dotčených krajů, krajských úřadů, odborných orgánů ochrany přírody a Senátu Parlamentu České republiky. Současně požaduji doplnění hodnocení institucionálních a společenských konfliktů, objektivní vyhodnocení rozporu s krajskými koncepčními dokumenty, transparentní vyhodnocení nesouhlasu samospráv a přezkoumatelné odůvodnění, proč nejsou zásadní odborné a samosprávné výhrady respektovány. Pokud nebude možné uvedené nedostatky objektivně a přezkoumatelně odstranit, požaduji vypuštění akcelerační oblasti AOV47 – Bukovec a souvisejícího územního opatření z návrhu Změny č. 2 Územního rozvojového plánu ČR. Zdroje: JIHOČESKÝ KRAJ. Připomínka k návrhu změny č. 2 územního rozvojového plánu, č. j. KUJCK 63642/2026 ze dne 14. 5. 2026. KRAJSKÝ ÚŘAD JIHOČESKÉHO KRAJE, Odbor životního prostředí, zemědělství a lesnictví. Nesouhlasné stanovisko k územnímu opatření pro akcelerační oblast AOV47 Bukovec, č. j. KUJCK 63817/2026 ze dne 14. 5. 2026. RADA JIHOČESKÉHO KRAJE. Usnesení č. 538/2026/RK-38 k připomínce k návrhu změny č. 2 územního rozvojového plánu ze dne 14. 5. 2026. RADA KRAJE VYSOČINA. Připomínky k návrhům Změny č. 2 Územního rozvojového plánu a územních opatření, usnesení č. 0827/15/2026/RK ze dne 11. 5. 2026. SENÁT PARLAMENTU ČESKÉ REPUBLIKY, Výbor pro územní rozvoj, veřejnou správu a životní prostředí. 86. usnesení z 18. schůze konané dne 29. dubna 2026 k akceleračním zónám a souvisejícímu vymezování akceleračních oblastí pro obnovitelné zdroje energie. [online]. Dostupné z: https://www.senat.cz/xqw/webdav/pssenat/original/119667/100502. [cit. 17. 5. 2026]. **<u>12.8 Sociální polarizace venkovských komunit a narušení komunitní soudržnosti a absence hodnocení sociální přijatelnosti a společenské akceptace návrhu</u>** Dokumentace SEA a návrh předmětného územního opatření nehodnotí dlouhodobé sociální konflikty a narušení komunitní soudržnosti, které mohou vznikat v souvislosti s realizací rozsáhlých větrných parků ve venkovských oblastech. Konflikty kolem větrných elektráren často vedou k dlouhodobé polarizaci místních komunit, zhoršení sousedských vztahů, psychologickému stresu a narušení důvěry mezi obyvateli. Studie Hall et al. (2014) potvrzuje, že konflikty spojené s větrnými elektrárnami nejsou pouze technickým nebo environmentálním problémem, ale mají významný sociální a komunitní rozměr. Studie Devine-Wright (2009) dále upozorňuje, že pocit nespravedlivého rozhodování a ztráty kontroly nad vlastním prostředím významně zvyšuje intenzitu sociálních konfliktů. Dokumentace SEA však sociální důsledky návrhu prakticky nehodnotí a neobsahuje analýzu dlouhodobé sociální stability území. Takový postup je v rozporu s principem udržitelného rozvoje, požadavkem komplexního hodnocení sociálních dopadů, cíli územního plánování, a s požadavkem objektivního vyhodnocení dlouhodobých důsledků koncepce. **Dokumentace SEA prakticky nehodnotí sociální přijatelnost a společenskou akceptaci návrhu akcelerační oblasti AOV47 – Bukovec.** Současné odborné výzkumy přitom potvrzují, že dlouhodobá úspěšnost energetických projektů nezávisí pouze na technické proveditelnosti, ale také na důvěře veřejnosti, kvalitě participace, transparentnosti rozhodování a spravedlivém rozdělení dopadů. Dokumentace SEA a návrh územního opatření jsou proto v této části nepřezkoumatelné. Návrh řešení:	

Poř.č.	Připomínkové místo	Číslo jednací	Článek	AO	Připomínka	Vyhodnocení
					Požaduji doplnění hodnocení sociálních konfliktů, komunitních dopadů a dlouhodobé sociální stability území a doplnění vyhodnocení psychosociálních důsledků návrhu pro místní komunity. Pokud nebude možné uvedené nedostatky objektivně a přezkoumatelně odstranit, požaduji vypuštění akcelerační oblasti AOV47 – Bukovec a souvisejícího územního opatření z návrhu Změny č. 2 Územního rozvojového plánu ČR. Zdroje: HALL, Nina et al. Community benefits, framing and the social acceptance of offshore wind farms: An experimental study in England [online]. Energy Research & Social Science, 2014. Dostupné z: https://tethys.pnnl.gov/publications/community-benefits-framing-social-acceptance-offshore-wind-farms-experimental-study. [cit. 17. 5. 2026]. DEVINE-WRIGHT, Patrick. Rethinking NIMBYism: The role of place attachment and place identity in explaining place-protective action [online]. Journal of Community & Applied Social Psychology, 2009. Dostupné z: https://onlinelibrary.wiley.com/doi/10.1002/casp.1004. [cit. 17. 5. 2026]. **12.9 Nepřiměřenost zásahu do práva obcí na samosprávu** a) Dokumentace SEA vychází z předpokladu přijatelnosti navržené akcelerační oblasti AOV47 – Bukovec a současně předpokládá, že navržené řešení představuje legitimní nástroj naplňování veřejného zájmu v oblasti rozvoje obnovitelných zdrojů energie. Současně však realizace akcelerační oblasti může významným způsobem ovlivnit budoucí rozvoj dotčeného území, způsob jeho využívání a možnosti výkonu samostatné působnosti dotčených obcí. **Vymezení akcelerační oblasti přitom může dlouhodobě ovlivňovat územní rozvoj, krajinnou koncepci, rozvoj obytných funkcí, ochranu přírodních hodnot i další oblasti, které jsou standardně součástí samostatné působnosti územních samosprávných celků.** **Dokumentace tak současně předpokládá realizaci významného zásahu do budoucího uspořádání území a současně předpokládá, že tento zásah nepředstavuje nepřiměřené omezení práva obcí na samosprávu.** Nebyla však identifikována transparentní metodika, která by umožňovala ověřit, jakým způsobem byla přiměřenost tohoto zásahu vyhodnocena. b) Pořizovatel předpokládá existenci veřejného zájmu na rozvoji obnovitelných zdrojů energie, avšak dokumentace neumožňuje ověřit, zda rozsah zásahů do práva obcí na samosprávu odpovídá požadavku proporcionality. Není zejména zřejmé, zda a jak byly při hodnocení zohledněny: ➢ rozsah omezení budoucích rozvojových možnosti obcí, ➢ dopady na samostatnou působnost obcí v oblasti územního plánování, ➢ omezení možnosti rozhodovat o budoucím prostorovém uspořádání území, ➢ dopady na dlouhodobou rozvojovou koncepci obcí, ➢ existence méně zatěžujících řešení, ➢ intenzita zásahů do ústavně chráněného práva na samosprávu, ➢ objektivní poměřování veřejného přínosu a rozsahu zásahů do práv obcí. Dokumentace současně neobsahuje vysvětlení metodiky ani podkladů, ze kterých vychází závěr, že navržené řešení představuje přiměřené omezení práva obcí na samosprávu. Bez takového vysvětlení nelze objektivně ověřit správnost závěru o přijatelnosti navrženého řešení. c) Dokumentace dospívá k závěru o přijatelnosti navrženého řešení. Současně však připouští dlouhodobé zásahy do charakteru území a budoucího prostorového uspořádání území, aniž by vysvětlila, jak byly tyto zásahy poměřeny s právem obcí na samosprávu. Obě tvrzení nemohou bez dalšího současně obstát. Pokud identifikované zásahy do práva obcí na samosprávu představují přiměřené omezení, musí být vysvětleno, z jakých podkladů a metodických kritérií bylo tohoto závěru dosaženo. Pokud takové posouzení provedeno nebylo, nelze objektivně tvrdit, že navržené řešení představuje přiměřený zásah.	

Poř.č.	Připomínkové místo	Číslo jednací	Článek	AO	Připomínka	Vyhodnocení
					Nelze současně předpokládat dlouhodobou změnu charakteru a budoucího využití území a současně bez vysvětlení metodiky uzavřít, že tato změna představuje přiměřené omezení ústavně chráněného práva obcí na samosprávu. d) Ústava České republiky v čl. 8 garantuje ochranu územní samosprávy a čl. 101 odst. 4 stanoví, že zásahy státu do činnosti územních samosprávných celků mohou být prováděny pouze způsobem stanoveným zákonem a jen vyžaduje-li to ochrana zákona. Judikatura Ústavního soudu i Nejvyššího správního soudu současně dlouhodobě vychází z požadavku, že zásahy do ústavně zaručeného práva na samosprávu musí sledovat legitimní cíl, být nezbytné a nesmějí překročit přiměřenou míru zásahu. Zákon č. 100/2001 Sb., stavební zákon i směrnice Evropského parlamentu a Rady 2001/42/ES současně vyžadují přezkoumatelné vyhodnocení významných důsledků navrhovaného řešení. Požadavek nesměřuje k nahrazení navazujícího procesu EIA ani k požadavku na vymezení budoucí územní politiky obcí, ale k přezkoumatelnosti závěrů dokumentace a možnosti ověřit, z jakých podkladů její závěry vycházejí. Bez takového vysvětlení nelze objektivně posoudit skutečný rozsah zásahu do práva obcí na samosprávu. e) Dokumentace předpokládá přijatelnost navrženého řešení, avšak neumožňuje ověřit, z jakých podkladů vychází závěr o přiměřenosti zásahů do práva obcí na samosprávu. Výsledkem je vnitřní rozpor mezi deklarovanou přijatelností návrhu a rozsahem jeho vyhodnocení. Tato skutečnost zpochybňuje přezkoumatelnost dokumentace. Návrh řešení: Požaduji vysvětlení metodiky a podkladů, ze kterých dokumentace vychází při závěru o přiměřenosti zásahů do práva obcí na samosprávu a při poměřování veřejného zájmu s ústavně chráněným postavením územních samosprávných celků. Současně požaduji doplnění závazných podmínek pro navazující rozhodování, které zajistí transparentní vyhodnocení zásahů do samosprávy a objektivní poměřování veřejných a ústavně chráněných zájmů. Pokud nebude možné uvedené nedostatky objektivně a přezkoumatelně odstranit, požaduji vypuštění akcelerační oblasti AOV47 – Bukovec a souvisejícího územního opatření z návrhu Změny č. 2 Územního rozvojového plánu ČR. **XIII. ZÁVĚREČNÉ STANOVISKO K NÁVRHU ZMĚNY Č. 2 ÚZEMNÍHO ROZVOJOVÉHO PLÁNU ČR A NÁVRHU ÚZEMNÍHO OPATŘENÍ O VYMEZENÍ AOV Č. 47 BUKOVEC VČETNĚ SOUVISEJÍCÍ DOKUMENTACE SEA A JEJÍHO ODŮVODNĚNÍ** Na základě níže uvedených skutečností je zřejmé, že návrh vymezení akcelerační oblasti AOV47 – Bukovec trpí zásadními věcnými i právními vadami **a neobstojí při případném přezkumu ve správním soudnictví ve smyslu § 310 stavebního zákona.** Územní opatření jsou vydávána na centrální úrovni, jsou závazná pro navazující správní řízení a nepodléhají klasickým opravným prostředkům, čímž fakticky předurčují budoucí využití území. V praxi tak předurčují využití území bez ohledu na vůli krajů a obcí, aniž by těmto samosprávám zůstala **reálná možnost** záměry v území odmítnout nebo podstatně modifikovat. Deklarované zachování role samosprávy **se tím stává čistě formálním.** **Považuji za zásadní, že stát prostřednictvím územních opatření podle ZOZE:** ➢ **přenáší odpovědnost za konflikty v území na kraje a obce,** ➢ **oslabuje legitimitu územního plánování jako nástroje vyvažování veřejných a soukromých zájmů,** ➢ **a vytváří prostředí právní nejistoty, které neurychlí výstavbu OZE, ale naopak povede ke sporům, odporu místních komunit a následným soudním přezkumům.** Stát připouští realizaci záměrů v území dříve, než jsou známy jejich skutečné dopady, jde tedy o popření preventivního principu. **Takový přístup znamená, že stát připouští realizaci záměrů v území dříve, než jsou známy jejich skutečné dopady, a teprve následně se snaží tyto dopady korigovat.** Tím dochází k popření preventivního principu, na němž je postavena ochrana veřejných zájmů i důvěra obyvatel v rozhodování veřejné správy. Takový přístup je v rozporu se zásadou předběžné opatrnosti a dlouhodobě uplatňovanými principy ochrany životního prostředí, kdy má být vzniku nepřijatelných vlivů předcházeno, nikoli je řešit až dodatečně po jejich vzniku jejich reálných dopadů, a že takový postup je	

Poř.č.	Připomínkové místo	Číslo jednací	Článek	AO	Připomínka	Vyhodnocení
					nejen nevhodný, ale i kontraproduktivní. **Akcelerace výstavby nemůže být vykoupena rezignací na kvalitu rozhodování a na respekt k území.** **Níže popsaný masivní a jednotný nesouhlas obcí a obyvatel představuje významný indikátor nepřiměřenosti zásahu do území a potvrzuje, že vymezení akcelerační oblasti není společensky akceptovatelné. Nerespektování těchto projevů vůle je v rozporu s principem samosprávy podle článku 8 Ústavy České republiky a se zákonem č. 128/2000 Sb., o obcích, a současně je v rozporu s požadavky na účast veřejnosti podle Aarhuské úmluvy.** Vzhledem k těmto důvodům se usnesl Výbor pro územní rozvoj, veřejnou správu a životní prostředí Senátu ČR, svým usnesením č. 86 z 29.4.2026 mimo jiné v bodě III. na tom, **aby vláda ČR respektovala vůli místních samospráv.** Všechny obce v předmětné akcelerační oblasti se prostřednictvím svých zástupců zúčastnily veřejného projednání předmětné změny dne 15.5.2026 v Praze. Jak jsme uvedli, realizaci staveb VTE za využití akceleračních zón a tedy i ustanovení těchto zón **považujeme za jednání protiústavní**, a zásadní právní argumentace zde existuje dle našeho názoru rovněž v případě realizace staveb VTE ad hoc. To proto, že **dané stavby zasahují do ústavních práv ostatních subjektů v mnoha rovinách.** Stavby VTE trvale zasahují do krajiny a tím do vlastnických práv, mohou závažně ohrozit životní prostředí a zdraví, trvale zasahují do kvality bydlení v daném regionu tímto zásahem a devalvují trvale vlastnictví ostatních subjektů. Vymezení akcelerační oblasti tak představuje nepřiměřený zásah do práv dotčených osob, zejména do vlastnických práv podle článku 11 Listiny základních práv a svobod, a není prokázáno, že je nezbytný a přiměřený sledovanému veřejnému zájmu. V textu připomínek uvedené články ústavního pořádku ČR jsou mimo jiné provedena v právním řádu ČR např. v § 1042 občanského zákoníku: Vlastník se může domáhat ochrany proti každému, kdo neprávem do jeho vlastnického práva zasahuje nebo je ruší jinak než tím, že mu věc zadržuje. V duchu a smyslu tohoto ustanovení nelze předmětné územní opatření chápat jinak, než jako **výrazný, trvalý a neodstranitelný zásah a rušení našeho vlastnického práva,** za současného vážného narušování našeho zdraví a kvality života, a to bez relevantních a jakkoli ospravedlnitelných důvodů s výjimkou zisku soukromých investorů. Dokumentace SEA a návrh územního opatření dále neobsahují řádné posouzení kumulativních a synergických vlivů, vychází z modelového a nepřezkoumatelného řešení, odkládá posouzení klíčových dopadů do navazujících řízení a je vnitřně rozporná. Současně je založena na nesprávném skutkovém stavu, zejména ve vztahu k ochraně vodních zdrojů a dalším limitům území. Návrh dále neprokazuje, že nedojde k významným negativním vlivům na životní prostředí, krajinný ráz, biodiverzitu, veřejné zdraví ani na lokality soustavy Natura 2000. Nebyla prokázána ani absence negativních dopadů na obyvatelstvo a majetkové poměry v území. Dokumentace neobsahuje variantní řešení, neodůvodňuje výběr lokality a nestanoví účinná zmírňující opatření. Přesto uzavírá, že záměr je akceptovatelný, aniž by tento závěr byl podložen odpovídajícími podklady. Navrhuji dále důkaz výše uvedených tvrzení provedením nového hodnocení SEA, které předložíme Ministerstvu pro místní rozvoj do dne 30.6.2027. **Navržené řešení představuje naprosto brutální zásah do charakteru krajiny, kvality života obyvatel i majetkových práv a narušení jejich legitimního očekávání, že tyto hodnoty budou zachovány ve vztahu k dosavadnímu územnímu plánování a dlouhodobě deklarovanému udržitelnému rozvoji území.** Z výše uvedených důvodů je návrh nepřezkoumatelný, nezákonný a nesplňuje požadavky na ochranu veřejných zájmů. Nesouhlasím s použitím předmětného územního opatření ve smyslu příslušných ustanovení stavebního zákona a zákona č. 249/2025 Sb., o urychlení využívání obnovitelných zdrojů energie (ZOZE), neboť tento nástroj představuje koncepčně chybný, právně rizikový a prakticky nepřiměřený zásah do systému územního plánování, který není způsobilý zajistit vyváženou ochranu veřejných zájmů. Návrh v předložené podobě není dostatečně odůvodněný, není podložen odbornými daty, je v rozporu s právními předpisy ČR i EU a může mít závažné dopady na krajinu, životní prostředí i obyvatele, **proto požaduji především vyřazení Akcelerační oblasti a Územního opatření k AOV47 z návrhu Změny č. 2 Územního rozvojového plánu ČR.** Pro případ, že tomuto požadavku nebude vyhověno, požaduji zásadní přepracování návrhu tohoto územního opatření, dokumentace SEA a návrhu Změny č. 2 ÚRP ČR ve smyslu podaných připomínek tak, aby byl v souladu s právními předpisy a byly řádně vyhodnoceny jeho dopady.	

Poř.č.	Připomínkové místo	Číslo jednací	Článek	AO	Připomínka	Vyhodnocení
					Žádáme, aby tyto připomínky byly řádně (nikoliv tedy výhradně pomocí tzv. umělé inteligence) a jednotlivě (i když se nevyhnutelně částečně překrývají A POSTUPNĚ TO DLE OBSAHU V ČL. V. PODÁNÍ, KDE JSOU OČÍSLOVÁNY JEDNOTNOU ČÍSELNOU ŘADOU Č. 1- Č.196) vypořádány v souladu se zákonem č. 500/2004 Sb., správní řád, zejména s § 172 odst. 4 a v případě vlastníků dotčených nemovitých věcí přiměřeně ve smyslu § 172 odst. 5 téhož zákona, a aby bylo u každé připomínky uvedeno konkrétní, věcné a přezkoumatelné odůvodnění přijatého řešení.	
4690.	David Krátký	MMR-51650-2026-81	99cza	AOV47	**Věc: PŘIPOMÍNKY K NÁVRHU ZMĚNY Č. 2 ÚZEMNÍHO ROZVOJOVÉHO PLÁNU ČR** PŘIPOMÍNKY K VYHODNOCENÍ VLIVŮ NÁVRHU ZMĚNY Č. 2 ÚZEMNÍHO ROZVOJOVÉHO PLÁNU NA UDRŽITELNÝ ROZVOJ ÚZEMÍ PŘIPOMÍNKY K VYHODNOCENÍ VLIVŮ NÁVRHU ÚZEMNÍHO OPATŘENÍ O VYMEZENÍ AKCELERAČNÍ OBLASTI AOV 47 - BUKOVEC V NÁVRHU ZMĚNY Č. 2 ÚZEMNÍHO ROZVOJOVÉHO PLÁNU NA UDRŽITELNÝ ROZVOJ ÚZEMÍ PŘIPOMÍNKY K NÁVRHU ÚZEMNÍHO OPATŘENÍ O VYMEZENÍ AKCELERAČNÍ OBLASTI AOV 47 - BUKOVEC V NÁVRHU ZMĚNY Č. 2 ÚZEMNÍHO ROZVOJOVÉHO PLÁNU NÁZEV ZÁMĚRU: AKCELERAČNÍ OBLAST AOV47 – BUKOVEC Podávám dle § 97 zák. č. 283/2021 sb., stavební zákon k návrhu Změny č. 2 Územního rozvojového plánu ČR níže uvedené připomínky č. 1 až č. 196 k návrhu změny č. 2 Územního rozvojového plánu ČR včetně jejího odůvodnění, připomínky k vyhodnocení vlivů návrhu změny č. 2 Územního rozvojového plánu ČR na udržitelný rozvoj území včetně jeho odůvodnění, připomínky k vyhodnocení vlivů návrhu územního opatření o vymezení akcelerační oblasti AOV 47 - Bukovec v návrhu změny č. 2 územního rozvojového plánu na udržitelný rozvoj území včetně jeho odůvodnění a připomínky k návrhu územního opatření obecné povahy pro akcelerační oblast AOV 47 - Bukovec o podmínkách a zmírňujících opatřeních podle zákona o urychlení využívání obnovitelných zdrojů energie v návrhu změny č. 2 Územního rozvojového plánu ČR, včetně jeho odůvodnění. **III. DOTČENÉ ÚZEMÍ** Rozloha akcelerační oblasti AOV47 – Bukovec je 11,8 km2 a odhadovaný maximální celkový instalovaný výkon záměrů pro využití obnovitelného zdroje – energie větru umístitelných v této akcelerační oblasti je 115,5 MW. Akcelerační oblast AOV47 – Bukovec byla navržena v katastrálních územích: Kraj Vysočina: ORP Pelhřimov 655066 Chválkov u Kamenice nad Lipou v obci Mnich 640719 Hojovice v obci Hojovice 626830 Dobešov u Černovic v obci Černovice 626864 Vlkosovice v obci Černovice 608173 Bořetín v obci Bořetín Jihočeský kraj: ORP Jindřichův Hradec 614050 Březina u Deštné v obci Březina 632686 Drunče v obci Drunče ORP Tábor 736406 Tříklasovice v obci Psárov 736392 Psárov v obci Psárov Územní opatření se vztahuje k AOV47 – Bukovec avšak současně ovlivňuje daleko širší území, které může být navrženým řešením přímo či nepřímo ovlivněno. Jedná se o území s extrémní citlivostí zdrojů podzemních vod, významnými krajinnými a přírodními hodnotami a klidovým obytným prostředím, které nejsou návrhem téměř vůbec respektovány. **IV. NĚKTERÉ POUŽITÉ ZKRATKY A POJMY A FORMULACE** Zkratky pojmy, které se mohou v připomínkách vyskytovat, popř. i v jejich kombinacích: Změna/Změna č.2/změna č. 2 URP/návrh změny/návrh změny č.2 - návrh změny č. 2 Územního rozvojového plánu ČR včetně jeho odůvodnění UO/územní opatření/návrh územního opatření - návrh územního opatření obecné povahy pro akcelerační oblast AOV 47 - Bukovec o podmínkách a zmírňujících opatřeních podle zákona o urychlení využívání obnovitelných zdrojů energie v návrhu změny č. 2 Územního rozvojového plánu ČR včetně jeho odůvodnění	**Akceptováno.** Akcelerační oblast AOV47 – Bukovec byla vypuštěna.

Příloha č. 5xg– Vyhodnocení připomínek obcí a veřejnosti

Poř.č.	Připomínkové místo	Číslo jednací	Článek	AO	Připomínka	Vyhodnocení
					Dokumentace SEA/Posouzení SEA/vyhodnocení vlivů na území/SEA/posouzení - vyhodnocení vlivů návrhu změny č. 2 Územního rozvojového plánu ČR na udržitelný rozvoj území včetně jeho odůvodnění a vyhodnocení vlivů návrhu územního opatření o vymezení akcelerační oblasti AOV 47 - Bukovec v návrhu změny č. 2 územního rozvojového plánu na udržitelný rozvoj území včetně jeho odůvodnění Odůvodnění/Odůvodnění UO/Odůvodnění územního opatření/Odůvodnění Změny - odůvodnění opatření obecné povahy pro akcelerační oblast AOV 47 Bukovec Dokumentace – návrh Změny č. 2 URP ČR, návrh územního opatření obecné povahy pro akcelerační oblast AOV 47 - Bukovec a související dokumentace SEA Odůvodnění SEA – odůvodnění vyhodnocení vlivů návrhu změny č. 2 Územního rozvojového plánu ČR na udržitelný rozvoj území a odůvodnění vyhodnocení vlivů návrhu územního opatření o vymezení akcelerační oblasti AOV 47 - Bukovec v návrhu změny č. 2 územního rozvojového plánu na udržitelný rozvoj území AO/AOV/akcelerační zóna – akcelerační oblast dle změny č. 2 Územního rozvojového plánu ČR AO 47/AOV 47/AO Bukovec/AOV Bukovec – akcelerační oblast AOV 47 Bukovec URP – Územní rozvojový plán České republiky MŽP – Ministerstvo životního prostředí, KrÚ/Krajský úřad – Krajský úřad Kraje Vysočina nebo Krajský úřad Jihočeského kraje, OŽPZ – Krajský úřad Kraje Vysočina, odbor životního prostředí a zemědělství MPO – Ministerstvo průmyslu a obchodu, MMR – Ministerstvo pro místní rozvoj, VÚKOZ – Výzkumný ústav pro krajinu, AOPK – Agentura ochrany přírody a krajiny, ČSO – Česká společnost ornitologická, ČESON – Česká společnost pro ochranu netopýrů, OZE – obnovitelné zdroje energie, VTE – vysoká větrná elektrárna, FVE – fotovoltaická elektrárna UP – územní plán, ZUR – zásady územního rozvoje, UPD – územně plánovací dokumentace, ZPF – zemědělský půdní fond, JES- jednotné environmentální stanovisko, GIS – geografický informační systém NDOP – Nálezová databáze ochrany přírody, PUPFL – pozemek určený k plnění funkcí lesa, DOSS – dotčený orgán státní správy, SOKR – Strategie ochrany krajinného rázu kraje Vysočina, O – ohrožený druh, SO – silně ohrožený druh, KO – kriticky ohrožený druh, EU nebo evropský druh – druh chráněných podle Evropských společenství, ZCHÚ – zvláště chráněné území, NKP – národní kulturní památka, VPZ - vesnická památková zóna, CHKO – chráněná krajinná oblast, ÚSES – územní systém ekologické stability, VKP – významný krajinný prvek, MA21 – Místní agenda 21 zákon o JES – zákon č. 148/2023 Sb., o jednotném environmentálním stanovisku st.z./StZ – zákon č. 283/2021 Sb., stavební zákon směrnice RED III. - Směrnice Evropského parlamentu a Rady (EU) 2023/2413 ze dne 18. října 2023, kterou se mění směrnice (EU) 2018/2001, nařízení (EU) 2018/1999 a směrnice 98/70/ES, pokud jde o podporu energie z obnovitelných zdrojů, a zrušuje směrnice Rady (EU) 2015/652 Zákon o EIA – zákon č. 100/2001 Sb., o posuzování vlivů na životní prostředí a o změně některých souvisejících zákonů (zákon o posuzování vlivů na životní prostředí) vodní zákon - zákon š. 254/2001 Sb., o vodách a o změně některých zákonů (vodní zákon) lesní zákon – zákon š. 289/1995 Sb., o lesích a o změně některých zákonů (lesní zákon) zákon o ochraně ZPF – zákon č. 334/1992 Sb., o ochraně zemědělského půdního fondu zákon o ŽP – zákon č. 17/1992 Sb., o životním prostředí správní řád – zákon č. 500/2004 Sb., správní řád ZOZE - Zákon č. 249/2025 Sb. , o urychlení využívání některých obnovitelných zdrojů energie a o změně souvisejících zákonů (zákon o urychlení využívání obnovitelných zdrojů energie), Směrnice o ptácích - Směrnice Rady č. 79/409/EHS z 2. dubna 1979 o ochraně volně žijících ptáků, Směrnice o stanovištích - Směrnice Rady č. 92/43/EHS z 21. května 1992 o ochraně přírodních stanovišť, volně žijících živočichů a planě rostoucích rostlin vyhláška č. 142/2018 Sb., - vyhláška Ministerstva životního prostředí č. 142/2018 Sb., o náležitostech posouzení vlivu záměru a koncepce na evropsky významné lokality a ptačí oblasti a o náležitostech hodnocení vlivu závažného zásahu na zájmy ochrany přírody a krajiny, Metodika MŽP – Metodika ke stanovování podmínek zmírňujících opatření v návrhu územního opatření podle zákona č. 249/2025 Sb., o urychlení využívání některých obnovitelných zdrojů energie a o změně souvisejících zákonů (zákon o urychlení využívání obnovitelných zdrojů energie) Jednotné i množné číslo sloves a zájmen se vztahuje k podateli připomínek	

					V. OBSAH PŘIPOMÍNEK **<u>6.1 Rozpor s ochranou vod, hydrogeologických poměrů a vodních zdrojů</u>** **Připomínka č. 1 - 6.1.1 Nesprávně zjištěný skutkový stav – ochranná pásma vodních zdrojů, zdroje pitné vody, povrchové vody** **Připomínka č. 2 - 6.1.2 Nepřípustné odkládání posouzení vlivů na vody do navazujících řízení** **Připomínka č. 3 - 6.1.3 Absence závazných limitů pro zakládání větrných elektráren** **Připomínka č. 4 - 6.1.4 Nedostatečné geologické posouzení poddolovaných území** **Připomínka č. 5 - 6.1.5 Nedostatečné posouzení ochranných pásem vodních zdrojů a individuálních studní** **Připomínka č. 6 - 6.1.6 Rizika zásahů do puklinových kolektorů a změn proudění podzemních vod** **Připomínka č. 7 - 6.1.7 Vibrace, mechanické zatížení a hydrogeologická stabilita území** **Připomínka č. 8 - 6.1.8 Riziko kontaminace podzemních vod a havárií technických kapalin** **Připomínka č. 9 - 6.1.9 Retenční schopnost krajiny, infiltrace a kumulativní hydrologické dopady** **Připomínka č. 10 - 6.1.10 Bagatelizace vlivu stavebních zásahů, zakládání VTE a budování doprovodných staveb a komunikací** **Připomínka č. 11 - 6.1.11 Nejednoznačnost mitigační podmínky ohledně snížení terénu** **<u>6.2 Rozpor s ochranou zemědělského půdního fondu (ZPF)</u>** **Připomínka č. 12 - 6.2.1 Nedostatečné vyhodnocení a odůvodnění záborů pozemků zemědělského půdního fondu (ZPF)** **Připomínka č. 13 - 6.2.2 Riziko zhutnění půdy a poškození melioračních systémů** **Připomínka č. 14 - 6.2.3 Neproveditelnost a nepřezkoumatelnost podmínky vypínání větrných elektráren při zemědělských pracích** **Připomínka č. 15 - 6.2.4 Nevratnost záborů zemědělského půdního fondu a absence rekultivační strategie** **Připomínka č. 16 - 6.2.5 Nedostatečné vyhodnocení kumulativních záborů zemědělského půdního fondu a degradace půdy v širším území** **Připomínka č. 17 - 6.2.6 Degradace zemědělské půdy** **Připomínka č. 18 - 6.2.7 Změny mikroklimatu a vysušování zemědělské krajiny** **Připomínka č. 19 - 6.2.8 Dopady na vegetaci, produktivitu půdy a vodní režim krajiny** **Připomínka č. 20 - 6.2.9 Eroze, hydrologické změny a destabilizace půdního prostředí** **<u>6.3 Rozpor s ochranou lesa a ochranou pozemků určených k plnění funkcí lesa (PUPFL)</u>** **Připomínka č. 21 - 6.3.1 Nedostatečné vyhodnocení záborů pozemků určených k plnění funkcí lesa (PUPFL)** **Připomínka č. 22 - 6.3.2 Nesprávné a nepřezkoumatelné hodnocení záborů a fragmentace pozemků určených k plnění funkcí lesa (PUPFL)** **Připomínka č. 23 - 6.3.3 Fragmentace lesních porostů a zásahy do významných krajinných prvků (VKP)** **Připomínka č. 24 - 6.3.4 Nevyhodnocení kumulativních dopadů souvislého pásu akceleračních oblastí na lesní ekosystémy a PUPFL** **Připomínka č. 25 - 6.3.5 Absence prokázání převahy veřejného zájmu nad ochranou lesa** **Připomínka č. 26 - 6.3.6 Nedostatečné posouzení mimoprodukčních funkcí lesa** **Připomínka č. 27 - 6.3.7 Nepřípustné odkládání ochrany lesa do navazujících řízení** **Připomínka č. 28 - 6.3.8 Rozpor s odbornými studiemi potvrzujícími negativní dopady fragmentace lesa** **Připomínka č. 29 - 6.3.9 Narušení vodního režimu lesa a zvýšení erozních procesů** **Připomínka č. 30 - 6.3.10 Ztráta uhlíkových zásob lesa a uhlíkový dluh** **Připomínka č. 31 - 6.3.11 Geotechnická stabilita a riziko eroze ve svažitých lesních územích** **Připomínka č. 32 - 6.3.12 Neslučitelnost s podmínkami krajských úřadů** **<u>6.4 Ochrana přírody a biodiverzity</u>** **Připomínka č. 33 - 6.4.1 Nedostatečné posouzení dopadů na soustavu Natura 2000 a evropsky významné lokality** **Připomínka č. 34 - 6.4.2 Nedostatečné biologické průzkumy a absence dlouhodobého monitoringu** **Připomínka č. 35 - 6.4.3 Nedostatečné hodnocení dopadů na chráněné druhy ptáků** **Připomínka č. 36 - 6.4.4 Migrační koridory netopýrů a nedostatečná ochrana zimovišť** **Připomínka č. 37 - 6.4.5 Mortalita netopýrů, barotrauma a lesní prostředí jako vysoce rizikový biotop"**	

Poř.č.	Připomínkové místo	Číslo jednací	Článek	AO	Připomínka	Vyhodnocení
					Připomínka č. 38 - 6.4.6 Nedostatečně prokázaná účinnost biologických mitigací **Připomínka č. 39 - 6.4.7 Nedostatečné hodnocení mokřadů, prameništ a vodních biotopů** **Připomínka č. 40 - 6.4.8 Fragmentace krajiny a narušení ekologické stability** **Připomínka č. 41 - 6.4.9 Absence regionálního hodnocení kumulativních biologických dopadů** **Připomínka č. 42 - 6.4.10 Světelné znečištění a narušení nočních ekosystémů** **Připomínka č. 43 - 6.4.11 Ohrožení mokřadních biotopů, bezkolencových luk a hydrologicky citlivých habitatů** **Připomínka č. 44 - 6.4.12 Fragmentace krajiny, migrační prostupnost velkých savců a dopady na savce a myslivost** **Připomínka č. 45 - 6.4.13 Rozpor s principem prevence a předběžné opatrnosti** **Připomínka č. 46 - 6.4.14 Nedostatečná skutková zjištění stavu akcelerační oblasti v rámci biologického hodnocení SEA** **Připomínka č. 47 - 6.4.15 Vadné hodnocení klima a ovzduší** **<u>6.5 Veřejné zdraví a ochrana obyvatel</u>** **Připomínka č. 48 - 6.5.1 Nedostatečné vyhodnocení dlouhodobých zdravotních dopadů na obyvatelstvo** **Připomínka č. 49 - 6.5.2 Nepřezkoumatelnost závěrů o „zanedbatelném vlivu" na veřejné zdraví** **Připomínka č. 50 - 6.5.3 Absence komplexního posouzení hlukové zátěže a kumulativních vlivů** **Připomínka č. 51 - 6.5.4 Nedostatečné odstupové vzdálenosti od obytné zástavby a chráněných venkovních prostor** **Připomínka č. 52 - 6.5.5 Nepřípustné odložení zdravotního hodnocení do navazujících řízení** **Připomínka č. 53 - 6.5.6 Poruchy spánku, chronické obtěžování a psychosociální dopady** **Připomínka č. 54 - 6.5.7 Nízkofrekvenční hluk, vibrace, infrazvuk a amplitudová modulace** **Připomínka č. 55 - 6.5.8 Stroboskopický efekt a vizuální zátěž obyvatel** **Připomínka č. 56 - 6.5.9 Rozpor s právními předpisy a principem předběžné opatrnosti** **<u>6.6 Krajinný ráz</u>** **Připomínka č. 57 - 6.6.1 Vnitřní rozpornost SEA při hodnocení krajinného rázu** **Připomínka č. 58 - 6.6.2 Rozpor s koncepční ochranou krajinného rázu Jihočeského kraje** **Připomínka č. 59 - 6.6.3 Rozpor se Strategií ochrany krajinného rázu Kraje Vysočina (SOKR)** **Připomínka č. 60 - 6.6.4 Ochrana harmonického měřítka krajiny a krajinných horizontů** **Připomínka č. 61 - 6.6.5 Industrializace krajiny a vznik technické dominanty nadregionálního významu** **Připomínka č. 62 - 6.6.6 Nedostatečné vyhodnocení kumulativních vizuálních dopadů** **Připomínka č. 63 - 6.6.7 Narušení kulturní krajiny, historických dominant a pohledových vazeb** **Připomínka č. 64 - 6.6.8 Zásah do duchovní krajiny Mostkovy kapličky** **Připomínka č. 65 - 6.6.9 Nedostatečné hodnocení archeologických a kulturně-historických lokalit** **Připomínka č. 66 - 6.6.10 Absence objektivního hodnocení vizuální dominance a viditelnosti** **Připomínka č. 67 - 6.6.11 Světelné znečištění a ztráta noční krajiny** **Připomínka č. 68 - 6.6.12 Zásah do rekreační a estetické funkce krajiny** **Připomínka č. 69 - 6.6.13 Absence transparentní metodiky hodnocení krajinného rázu** **<u>6.7 Bezpečnost, letectví, obrana státu a integrovaný záchranný systém</u>** **Připomínka č. 70 - 6.7.1 Nedostatečné posouzení vlivů na radarové systémy a bezpečnost leteckého provozu** **Připomínka č. 71 - 6.7.2 Nedostatečné posouzení dopadů na obranu státu a vojenské zájmy** **Připomínka č. 72 - 6.7.3 Nedostatečné vyhodnocení rizik pro integrovaný záchranný systém** **Připomínka č. 73 - 6.7.4 Absence hodnocení havarijních scénářů a krizové připravenosti** **Připomínka č. 74 - 6.7.5 Rizika havárií větrných elektráren a ohrožení obyvatelstva** **Připomínka č. 75 - 6.7.6 Rizika havárií a kontaminace půdy a vod** **Připomínka č. 76 - 6.7.7 Absence komplexního krizového a havarijního modelování** **Připomínka č. 77 - 6.7.8 Nepřípustné odkládání bezpečnostních rizik do navazujících řízení** **Připomínka č. 78 - 6.7.9 Nepřipravenost systému požární ochrany na havárie větrných elektráren** **Připomínka č. 79 - 6.7.10 Nedostatečné posouzení rizika námrazy na lopatkách větrných elektráren a odhazování ledových fragmentů** **Připomínka č. 80 - 6.7.11 Ohrožení bezpečnosti sportovních létajících zařízení**	

					6.8 Hmotné statky **Připomínka č. 81 - 6.8.1 Pokles hodnoty nemovitostí a omezení pokojného užívání majetku** **Připomínka č. 82 - 6.8.2 Nepřímé omezení vlastnického práva a zásah do kvality bydlení** **Připomínka č. 83 - 6.8.3 Rekreační hodnota krajiny a ekonomické dopady na území** **Připomínka č. 84 - 6.8.4 Poškození místní infrastruktury a dopady stavební fáze** **Připomínka č. 85 - 6.8.5 Omezení budoucího rozvoje obcí a blokace území** **Připomínka č. 86 - 6.8.6 Ekonomické oslabení obcí a ztráta vyjednávací pozice samospráv** **6.9 Nedostatečné vyhodnocení environmentálních dopadů a připojení k přenosové soustavě** **Připomínka č. 87 - 6.9.1 Nedostatečné vyhodnocení environmentálních dopadů stavební fáze a souvisejících zásahů do území** **Připomínka č. 88 - 6.9.2 Nedostatečné vyhodnocení odpadů, materiálových toků a provozních environmentálních rizik** **Připomínka č. 89 - 6.9.3 Nedostatečné vyhodnocení ukončení životnosti a likvidace zařízení** **Připomínka č. 90 - 6.9.4 Nevratné zásahy do podloží, absence strategie obnovy území a nedostatečné vyhodnocení dlouhodobých dopadů životního cyklu** **Připomínka č. 91 - 6.9.5 Nedostatečné vyhodnocení možností připojení větrných elektráren do elektrizační soustavy a souvisejících zásahů do území** **6.10 Rozpor návrhu územního opatření o vymezení AOV47 Bukovec s územními plány obcí** **Připomínka č. 92 - 6.10.1 Rozpor s územním plánem obce Bořetín** **Připomínka č. 93 - 6.10.2 Rozpor s územním plánem obce Drunče** **Připomínka č. 94 - 6.10.3 Rozpor s územním plánem obce Psárov** **Připomínka č. 95 - 6.10.4 Rozpor s územním plánem obce Březina** **Připomínka č. 96 - 6.10.5 Rozpor s územním plánem obce Hojovice** **Připomínka č. 97 - 6.10.6 Rozpor s územním plánem obce Mnich** **Připomínka č. 98 - 6.10.7 Rozpor s územním plánem obce Černovice** **Připomínka č. 99 - 6.10.8 Nevyhodnocené dopady akceleračních oblastí na územní plánování a výkon samosprávy, absence metodiky** **7.1 Absence řádného hodnocení kumulativních a synergických vlivů** **Připomínka č. 100 - 7.1.1 Absence komplexního regionálního hodnocení kumulativních a synergických vlivů** **Připomínka č. 101 - 7.1.2 Kumulativní hlukové zatížení, vibrace a synergické působení více větrných parků** **Připomínka č. 102 - 7.1.3 Kumulativní vizuální dopady, světelné efekty a industrializace krajiny** **Připomínka č. 103 - 7.1.4 Kumulativní psychosociální dopady a omezení rozvoje obcí** **Připomínka č. 104 - 7.1.5 Kumulativní ekologické dopady, fragmentace krajiny a migrační bariéry** **7.2 Nepřípustné odkládání a přenášení posouzení vlivů do navazujících fází rozhodování** **Připomínka č. 105 - 7.2.1 Nepřípustné odkládání podstatných vlivů do navazujících řízení** **Připomínka č. 106 - 7.2.2 Rozpor s principem prevence a účelem strategického posuzování vlivů na životní prostředí** **Připomínka č. 107 - 7.2.3 Nepřípustné přenášení kumulativních a synergických vlivů do individuálních EIA** **Připomínka č. 108 - 7.2.4 Omezení účinné participace veřejnosti a dotčených obcí** **7.3 Nepřezkoumatelnost Dokumentace SEA i návrhu územního opatření** **Připomínka č. 109 - 7.3.1 Nepřezkoumatelnost z důvodu vysoké míry modelovosti a neurčitosti záměru** **Připomínka č. 110 - 7.3.2 Nejistota modelových scénářů a absence preventivního přístupu** **Připomínka č. 111 - 7.3.3 Nepřezkoumatelnost kumulativních a synergických vlivů při neznámých parametrech budoucí výstavby** **Připomínka č. 112 - 7.3.4 Neurčitost technických parametrů a nemožnost objektivního posouzení vlivů na krajinu a veřejné zdraví** **Připomínka č. 113 - 7.3.5 Absence modelu výstavby VTE** **7.4 Nedostatečnost podmínek a zmírňujících opatření**	

Poř.č.	Připomínkové místo	Číslo jednací	Článek	AO	Připomínka	Vyhodnocení
					Připomínka č. 114 - 7.4.1 Nedostatečně konkrétní a nevynutitelné zmírňující opatření **Připomínka č. 115 - 7.4.2 Absence metodiky hodnocení účinnosti mitigací a nepřezkoumatelnost bodového systému** **Připomínka č. 116 - 7.4.3 Nedostatečně prokázaná účinnost opatření pro ochranu biodiverzity** **Připomínka č. 117 - 7.4.4 Nedostatečnost monitoringu a absence adaptivního managementu** **7.5 Vnitřní rozpory v hodnocení kumulativních a synergických vlivů a nedostatečnost monitoringu** **Připomínka č. 118 - 7.5.1 Vnitřní rozpor mezi identifikovanými riziky a závěrem o přijatelnosti** **Připomínka č. 119 - 7.5.2 Nedostatečné hodnocení kumulativních a synergických vlivů** **Připomínka č. 120 - 7.5.3 Absence hodnocení dlouhodobého vývoje území** **Připomínka č. 121 - 7.5.4 Nedostatečnost monitoringu a nepřípustné přenášení nejistot do budoucna** **7.6 Absence variantního řešení a minimalizace konfliktů v území** **Připomínka č. 122 - 7.6.1 Absence skutečného variantního řešení** **Připomínka č. 123 - 7.6.2 Rozpor s principem minimalizace územních konfliktů** **Připomínka č. 124 - 7.6.3 Nedostatečné prostorové a koncepční porovnání variant** **Připomínka č. 125 - 7.6.4 Absence transparentního prostorového hodnocení konfliktnosti území** **Připomínka č. 126 - 7.6.5 Nedostatečné odůvodnění výběru AOV47 – Bukovec** **7.7 Rozpor dokumentace SEA a návrhu územního opatření s odbornými podklady krajů v oblasti územního plánování** **Připomínka č. 127 - 7.7.1 Rozpor se ZUR Jihočeského kraje a souvisejícími dokumenty** **Připomínka č. 128 - 7.7.2 Rozpor s platným usnesením zastupitelstva kraje Vysočina** **Připomínka č. 129 - 7.7.3 Rozpor se Strategií ochrany krajinného rázu kraje Vysočina a její revizi z roku 2024** **Připomínka č. 130 - 7.7.4 Nerovný a netransparentní přístup při zohlednění územně plánovacích podkladů krajů** **7.8 Netransparentní a nepřezkoumatelná klasifikace dokumentace SEA v návrhu územního opatření** **Připomínka č. 131 - 7.8.1 Absence konkrétní metodiky klasifikace SEA, přičemž hodnocení je proto nepřezkoumatelné, netransparentní a neumožňuje ověřit, zda byly jednotlivé vlivy vyhodnoceny objektivně, konzistentně a reprodukovatelně.** **Připomínka č. 132 - 7.8.2 Neobjektivita hodnocení SEA** **Připomínka č. 133 - 7.8.3 Rozpor s metodikou a závaznými požadavky na vyhodnocení SEA** **Připomínka č. 134 - 7.9 Absence dostatečných podkladů k hodnocení SEA** **7.10 Rozpor koncepce Změny č. 2 URP a návrhu územního opatření o vymezení AOV 47 Bukovce včetně související dokumentace s politikou krajů v oblasti OZE a reálným stavem rozvoje OZE v krajích. Rozpor s politikou státu v oblasti OZE** **Připomínka č. 135 - 7.10.1 Rozpor s politikou kraje Vysočina a stavem rozvoje OZE v Kraji Vysočina** **Připomínka č. 136 - 7.10.2 Rozpor s politikou Jihočeského kraje a stavem rozvoje OZE v Jihočeském kraji** **Připomínka č. 137 - 7.10.3 Rozpor s energetickou politikou a strategií ČR** **Připomínka č. 138 - 7.11. Neúplné publikované informace pořizovatelem Změny č. 2 URP ČR** **Připomínka č. 139 - 7.12. Provedení průzkumů neautorizovanými osobami** **8.1 Koncepčně chybný nástroj územního plánování ve formě změny Územního rozvojového plánu ČR** **Připomínka č. 140 - 8.1.1 Nedostatečné posouzení SEA a koncepčně chybný nástroj územního plánování ve formě změny Územního rozvojového plánu převážně vylučuje EIA** **Připomínka č. 141 - 8.1.2 Rozpor s metodikou Ministerstva životního prostředí i zákonem o urychlení využívání obnovitelných zdrojů energie** **Připomínka č. 142 - 8.1.3 Územní opatření jsou koncipována tak, že plošně a předem deklarují přípustnost rozsáhlých energetických staveb v území**	

					8.2 Nedostatečné odůvodnění výběru lokality a rozpor s deklarovanými kritérii **Připomínka č. 143 - 8.2.1 Rozpor návrhu akceleračních oblastí se zadáním Změny č. 2 ÚRP, zákonem č. 249/2025 Sb. a cíli směrnice RED III** **Připomínka č. 144 - 8.2.2 Nedostatečné odůvodnění výběru lokality a absence transparentního multikriteriálního hodnocení** **Připomínka č. 145 - 8.2.3 Rozpor s principem „least-conflict siting" a nedostatečné zohlednění sociální přijatelnosti** **Připomínka č. 146 - 8.2.4 Nedostatečné vyhodnocení kumulativních krajinných a vizuálních vlivů** **Připomínka č. 147 - 8.2.5 Nedostatečné zohlednění biodiverzity a environmentálních konfliktů při výběru lokalit** **Připomínka č. 148 - 8.2.6 Nejednoznačnost zadání i odůvodnění vymezení jednotlivých oblastí, resp. nevymezení oblastí splňujících kritéria nastavená v zadání, absence kritérií.** **Připomínka č. 149 - 8.2.7 Naplňování cílů v oblasti obnovitelných zdrojů energie musí vycházet z reálného investičního potenciálu území.** **Připomínka č. 150 - 8.2.8 Neefektivita vymezení akcelerační oblasti Bukovec** **Připomínka č. 151 - 8.2.9 Nerovný přístup k vynětí některých akceleračních oblastí z návrhu Změny č. 2 URP** **8.3 Rozpor s Územním rozvojovým plánem České republiky, principem minimalizace dopadů a neprokázání veřejného zájmu** **Připomínka č. 152 - 8.3.1 Rozpor s deklarovanými principy Územního rozvojového plánu České republiky** **Připomínka č. 153 - 8.3.2 Neprokázání proporcionality a převažujícího veřejného zájmu** **Připomínka č. 154 - 8.3.3 Rozpor s deklarovanými klimatickými a environmentálními přínosy** **Připomínka č. 155 - 8.3.4 Vnitřní rozpory mezi deklarovanými cíli ÚRP a konkrétním vymezením AOV47** **8.4 Nepřiměřenost zásahu a neprokázání převahy veřejného zájmu** **Připomínka č. 156 - 8.4.1 Absence objektivního testu proporcionality** **Připomínka č. 157 - 8.4.2 Nepřiměřenost zásahu do krajiny a životního prostředí** **Připomínka č. 158 - 8.4.3 Nepřiměřenost zásahu do kvality života a obytného prostředí** **Připomínka č. 159 - 8.4.4 Nepřiměřenost zásahu do vlastnických práv a pokojného užívání majetku** **Připomínka č. 160 - 8.4.5 Nepřiměřenost zásahu při existenci méně konfliktních alternativ** **Připomínka č. 161 - 8.4.6 Neprokázání převažujícího veřejného zájmu** **Připomínka č. 162 - 9.1 Rozpor se zákonem č. 249/2025 Sb., o urychlení využívání obnovitelných zdrojů energie** **Připomínka č. 163 - 9.2 Rozpor se zákonem č. 100/2001 Sb., o posuzování vlivů na životní prostředí** **Připomínka č. 164 - 9.3 Rozpor se zákonem č. 114/1992 Sb., o ochraně přírody a krajiny** **Připomínka č. 165 - 9.4 Rozpor se zákonem č. 254/2001 Sb., o vodách a o změně některých zákonů (vodní zákon)** **Připomínka č. 166 - 9.5 Rozpor se zákonem č. 334/1992 Sb., o ochraně zemědělského půdního fondu** **Připomínka č. 167 - 9.6 Rozpor se zákonem č. 289/1995 Sb., o lesích a o změně a doplnění některých zákonů (lesní zákon)** **Připomínka č. 168 - 9.7 Rozpor se zákonem č. 258/2000 Sb., o ochraně veřejného zdraví** **Připomínka č. 169 - 9.8 Rozpor se zákonem č. 500/2004 Sb., správní řád** **Připomínka č. 170 - 9.9 Rozpor s principem předběžné opatrnosti** **Připomínka č. 171 - 9.10 Rozpor s principem legitimního očekávání** **Připomínka č. 172 - 9.11. Judikatura Nejvyššího správního soudu ČR** **Připomínka č. 173 - 10.1 Rozpor se směrnicí Evropského parlamentu a Rady 2001/42/ES o posuzování vlivů některých plánů a programů na životní prostředí** **Připomínka č. 174 - 10.2 Rozpor se směrnicí Rady 92/43/EHS o ochraně přírodních stanovišť, volně žijících živočichů a planě rostoucích rostlin (tzv. směrnice o stanovištích)** **Připomínka č. 175 - 10.3 Rozpor se směrnicí Evropského parlamentu a Rady 2011/92/EU o posuzování vlivů některých veřejných a soukromých záměrů na životní prostředí (EIA)** **Připomínka č. 176 - 10.4 Rozpor se směrnicí Evropského parlamentu a Rady (EU) 2023/2413 (RED III)**	

Poř.č.	Připomínkové místo	Číslo jednací	Článek	AO	Připomínka	Vyhodnocení
					Připomínka č. 177 - 10.5 Rozpor s Aarhuskou úmluvou (Úmluva o přístupu k informacím, účasti veřejnosti na rozhodování a přístupu k právní ochraně v záležitostech životního prostředí Sdělení č. 124/2004 Sb. m. s.) **Připomínka č. 178 - 10.6 Rozpor s Evropskou úmluvou o krajině (European Landscape Convention, ETS No. 176)** **11.1. Porušení rovnosti před zákonem** **Připomínka č. 179 - 11.1.1 Porušení rovnosti před zákonem dle čl. 3 odst. 1 Listiny základních práv a svobod** **Připomínka č. 180 - 11.1.2 Porušení čl. 4 odst. 3, 4 Ústavy České republiky** **Připomínka č. 181 - 11.2 Porušení čl. 7 Ústavy České republiky** **Připomínka č. 182 - 11.3 Porušení čl. 6, odst. 1 Ústavy České republiky** **Připomínka č. 183 - 11.4 Porušení čl. 11, odst. 1 Ústavy České republiky** **Připomínka č. 184 - 11.5 Porušení čl. 11, odst. 3 Ústavy České republiky** **Připomínka č. 185 - 11.6 Porušení čl. 12, odst. 1, věta první Ústavy České republiky** **Připomínka č. 186 - 11.7. Porušení čl. 10 Ústavy České republiky** **Připomínka č. 187 - 12.1 Nevhodné použití Změny č.2 Územního rozvojového plánu ČR jako nástroje k dosažení deklarovaného účelu** **Připomínka č. 188 - 12.2 Z odůvodnění návrhu Změny č. 2 Územního rozvojového plánu ČR nevyplývá, proč je nutné do práva na samosprávu zasáhnout.** **Připomínka č. 189 - 12.3 Utajení procesu tvorby návrhu Změny č. 2 Územního rozvojového plánu ČR a protiprávní délka lhůty k vyjádření a nepřípustné omezení účinné participace veřejnosti a obcí** **Připomínka č. 190 - 12.4 Jiné varianty řešení účelu Změny č. URP a s tím související nepřiměřenost zásahu do práva na samosprávu a zvoleného postupu vzhledem k platné legislativě** **Připomínka č. 191 - 12.5 Rozpor s právem EU a se ZOZE a s tím související nepřiměřenost zásahu do práva na samosprávu a zvoleného postupu vzhledem k platné legislativě** **12.6. Nesouhlas dotčených obcí a veřejnosti, místní referendum a hromadná petice** **Připomínka č. 192 - 12.6.1 Jednotný nesouhlas samospráv v akcelerační oblasti č. 47 Bukovec** **Připomínka č. 193 - 12.6.2 Nesouhlas veřejnosti a hromadná petice** **Připomínka č. 194 - 12.7 Nesouhlas krajů, krajských úřadů a Senátu Parlamentu České republiky s vymezováním akceleračních oblastí** **Připomínka č. 195 - 12.8 Sociální polarizace venkovských komunit a narušení komunitní soudržnosti a absence hodnocení sociální přijatelnosti a společenské akceptace návrhu** **Připomínka č. 196 - 12.9 Nepřiměřenost zásahu do práva obcí na samosprávu** **VI. PŘIPOMÍNKY K NEDOSTATKŮM V DOKUMENTACI SEA, NÁVRHU ÚZEMNÍHO OPATŘENÍ O VYMEZENÍ AOV Č. 47 BUKOVEC, NÁVRHU ZMĚNY Č. 2 URP ČR A JEJICH ODŮVODNĚNÍ OHLEDNĚ KONKRÉTNÍCH SLOŽEK ŽIVOTNÍHO PROSTŘEDÍ A DALŠÍCH KONKRÉTNÍCH VLIVŮ** **6.1 Rozpor s ochranou vod, hydrogeologických poměrů a vodních zdrojů** **6.1.1 Nesprávně zjištěný skutkový stav – ochranná pásma vodních zdrojů, zdroje pitné vody, povrchové vody** Citace SEA: *AO protéká Brusník a Hojovický potok.* *AO je vymezena mimo záplavová území a mimo plochy povrchových vod a nevede ke zhoršení odtokových poměrů v území. Nenacházejí se zde ochranná pásma vodních zdrojů. Vlivy na povrchové a podzemní vody mohou nastat jen v době výstavby vlivem havárie vozidel nebo stavebních mechanismů (vliv je statisticky nepravděpodobný), při provozu může potenciálně nastat únik mazadel a trafoolejů – zanedbatelný vliv. Toto bude řešeno v navazujícím řízení zpracováním havarijních plánů, zajištěním sanačních prostředků.* *Podmínky a zmírňující opatření ÚO: Stanovena podmínka na ochranu mokřadů, pramenišť, vodních ploch a toků vyjma nezbytných křížení liniové dopravní a technické infrastruktury s vodním tokem.*	

Poř.č.	Připomínkové místo	Číslo jednací	Článek	AO	Připomínka	Vyhodnocení
					Opatření SEA: Navržené podmínky a zmírňující opatření ÚO řešeny dostatečně, bez dalšího návrhu dle SEA. *Bodově ohodnocený vliv 0* Na základě tohoto tvrzení dokumentace dochází k závěru, že vlivy na podzemní a povrchové vody budou nulové nebo pouze zanedbatelné. Tento závěr a bodové hodnocení jsou ve značném rozporu se skutečným stavem území: a) V území akcelerační oblasti AOV47 se nacházejí evidovaná ochranná pásma vodních zdrojů konkrétně ochranné pásmo evidenčního čísla 00299703 – Drunče, Březina (a i přímo tento chráněný vrt S01) a ochranné pásmo evidenčního čísla 00323810 – Hojovice (studna S), **jejichž podmínky vylučují výstavbu uvažovaného typu staveb** b) dále a v blízkosti hranice AOV Bukovec 47 ochranné pásmo podzemního zdroje vody Vlkosovice č. 00250510 (jímací zářezy), a podzemního zdroje vody Dobešov č. 00196610, která jsou všechna vedena ve státní databázi ochranných pásem vodních zdrojů na portálu voda.gov.cz  *Obr.: Mapový výřez z aplikace ISVS-VODA zobrazující ochranná pásma vodních zdrojů v oblasti AOV47 Bukovec* b) Současně nejsou zohledněny další využívané zdroje pitné vody v Psárově (zdroj pitné vody pro obyvatelstvo uvedený i v nákresu AOV 47) a Bořetíně (zejména stávající obecní vrt o hloubce 50m a vodojem, oboje ve vzdálenosti do 300m od hranice AOV47, dtto plánovaný obecní vrt a přívod k vodojemu) ani závislost obyvatel na individuálních studních. c) Dále se nachází v území dalších asi 10 bezejmenných toků, nejenom výše dva pojmenované potoky, viz příslušné mapy vodni-nadrze-mapa | ISVS Voda d) Dále se v území nachází nejméně 4 vodní nádrže, je jednoduše patrno na mapy.com. e) Dále se přímo v AOV nebo v okolí nachází řada prameniš a mokřadů, viz např. mapy.com. Např. v k.ú. Drunče se nachází cenné rašelinné mokřady a další biotopy.	

Poř.č.	Připomínkové místo	Číslo jednací	Článek	AO	Připomínka	Vyhodnocení
					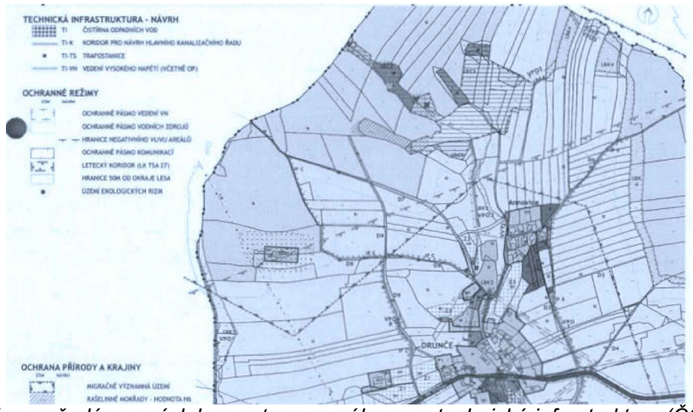 *Obr.: Výřez územně plánovací dokumentace se zákresem technické infrastruktury (ČOV, kanalizace, trafostanice, vedení VN), ochranných režimů a ochrany přírody a krajiny v okolí obce Drunče* Nezohlednění těchto ochranných pásem, zdrojů pitné vody, povrchových toků, povrchových vod, pramenišť a mokřadů znamená, že dokumentace nepracuje s reálnými limity území a podhodnocuje rizika pro podzemní i povrchové vody a vodní zdroje. Takový postup je v rozporu s § 3 zákona č. 500/2004 Sb., správní řád, který ukládá správním orgánům povinnost zjistit skutečný stav věci, o němž nejsou důvodné pochybnosti. Současně je návrh v rozporu se zákonem č. 254/2001 Sb., o vodách a o změně některých zákonů (vodní zákon), který stanoví povinnost chránit podzemní vody, vodní zdroje a jejich ochranná pásma. Dokumentace SEA je proto v této části nepřezkoumatelná, protože vychází z nesprávného skutkového stavu a neobsahuje správné vyhodnocení limitů území. Návrh řešení: Požaduji opravu skutkového stavu v dokumentaci SEA, doplnění ochranných pásem vodních zdrojů do všech podkladů a nové vyhodnocení vlivů na podzemní vody a vodní zdroje. Pokud nebude možné uvedené nedostatky objektivně a přezkoumatelně odstranit, požaduji vypuštění akcelerační oblasti AOV47 – Bukovec a souvisejícího územního opatření z návrhu Změny č. 2 Územního rozvojového plánu ČR. Zdroje: MINISTERSTVO ZEMĚDĚLSTVÍ ČR. Ochranná pásma vodních zdrojů – mapová aplikace [online]. Dostupné z: https://voda.gov.cz/?page=ochranna-pasma-mapa. [cit. 18. 5. 2026]. ČESKÁ REPUBLIKA. Zákon č. 500/2004 Sb., správní řád [online]. Dostupné z: https://www.zakonyprolidi.cz/cs/2004-500. [cit. 18. 5. 2026]. ČESKÁ REPUBLIKA. Zákon č. 254/2001 Sb., o vodách a o změně některých zákonů (vodní zákon) [online]. Dostupné z: https://www.zakonyprolidi.cz/cs/2001-254. [cit. 18. 5. 2026]. **6.1.2 Nepřípustné odkládání posouzení vlivů na vody do navazujících řízení** Dokumentace SEA **neobsahuje vlastní posouzení rizik kontaminace** podzemních vod, havárií ani možných dopadů provozu větrných elektráren na vodní režim území. Posouzení těchto vlivů je odkládáno do budoucích navazujících řízení prostřednictvím havarijních plánů, budoucích technických opatření a dalších podmínek, které mají být řešeny až ve fázi konkrétních záměrů. Dokumentace současně **neobsahuje konkrétní vyhodnocení rizik úniků** technických kapalin, rozsahu možného zasažení podzemních vod ani vyhodnocení dopadů na individuální studny a lokální zdroje pitné vody. **Takový postup neumožňuje objektivně posoudit, zda je navržená akcelerační oblast z hlediska ochrany vodních zdrojů a hydrogeologických poměrů vůbec přípustná již na úrovni SEA.** Takový postup je v rozporu se zákonem č. 100/2001 Sb., o posuzování vlivů na životní prostředí, který vyžaduje vyhodnocení podstatných vlivů návrhu již na úrovni koncepce. Současně je návrh v rozporu s principem prevence a principem předběžné opatrnosti, které vyžadují, aby možná rizika pro životní prostředí byla posouzena před přijetím rozhodnutí, nikoliv až v navazujících řízeních.	

Poř.č.	Připomínkové místo	Číslo jednací	Článek	AO	Připomínka	Vyhodnocení
					Dokumentace SEA je proto v této části nepřezkoumatelná, protože zásadní posouzení vlivů na vody a vodní zdroje nepřípustně přesouvá do budoucích fází přípravy záměru. Návrh řešení: Požaduji doplnění SEA o konkrétní vyhodnocení rizik kontaminace podzemních vod, havárií technických kapalin, dopadů na individuální studny a lokální zdroje pitné vody a o úplné posouzení vlivů na vodní režim území již na úrovni této koncepce. Pokud nebude možné uvedené nedostatky objektivně a přezkoumatelně odstranit, požaduji vypuštění akcelerační oblasti AOV47 – Bukovec a souvisejícího územního opatření z návrhu Změny č. 2 Územního rozvojového plánu ČR. Zdroje: ČESKÁ REPUBLIKA. Zákon č. 100/2001 Sb., o posuzování vlivů na životní prostředí a o změně některých souvisejících zákonů (zákon o posuzování vlivů na životní prostředí) [online]. Dostupné z: https://www.zakonyprolidi.cz/cs/2001-100. [cit. 18. 5. 2026]. **6.1.3 Absence závazných limitů pro zakládání větrných elektráren** Dokumentace SEA ani návrh územního opatření nestanovují konkrétní a závazné limity pro zakládání větrných elektráren z hlediska ochrany podzemních vod a hydrogeologických poměrů území. Územní opatření stanovuje pouze obecný odstup 8 m od vodních toků a neobsahuje žádné specifické hydrogeologické limity pro hlubinné zakládání větrných elektráren. Dokumentace neobsahuje minimální vzdálenosti základových konstrukcí od vodních zdrojů, individuálních studní ani ochranných pásem vodních zdrojů. Současně nejsou stanovena zákazová pásma pro hlubinné zakládání v hydrogeologicky citlivých lokalitách ani podmínky pro omezení zásahů do puklinového horninového prostředí. **Podmínky realizace záměru jsou formulovány pouze obecně a neurčitě, bez konkrétních hydrogeologických omezení a bez vyhodnocení rozsahu možných zásahů do podzemních vodních systémů.** V důsledku toho není možné objektivně posoudit, zda navržené podmínky dostatečně chrání vodní zdroje a hydrogeologickou stabilitu území. Takový postup je v rozporu s požadavky na přezkoumatelnost opatření obecné povahy podle § 172 zákona č. 500/2004 Sb., správní řád, protože návrh nestanovuje dostatečně určité a konkrétní podmínky ochrany vodních zdrojů a hydrogeologických poměrů. Současně je návrh v rozporu se zákonem č. 254/2001 Sb., vodní zákon, který ukládá povinnost chránit podzemní vody a předcházet jejich ohrožení. Dokumentace SEA je proto v této části nepřezkoumatelná a neumožňuje ověřit, zda navržené řešení poskytuje dostatečnou ochranu vodních zdrojů a hydrogeologické stability území. Návrh řešení: Požaduji doplnění konkrétních a závazných limitů pro zakládání větrných elektráren, zejména stanovení minimálních vzdáleností od vodních zdrojů a individuálních studní, vymezení zákazových pásem v hydrogeologicky citlivých lokalitách a stanovení podmínek pro ochranu puklinových kolektorů a podzemních vod. Pokud nebude možné uvedené nedostatky objektivně a přezkoumatelně odstranit, požaduji vypuštění akcelerační oblasti AOV47 – Bukovec a souvisejícího územního opatření z návrhu Změny č. 2 Územního rozvojového plánu ČR. Zdroje: ČESKÁ REPUBLIKA. Zákon č. 500/2004 Sb., správní řád [online]. Dostupné z: https://www.zakonyprolidi.cz/cs/2004-500. [cit. 18. 5. 2026]. ČESKÁ REPUBLIKA. Zákon č. 254/2001 Sb., o vodách a o změně některých zákonů (vodní zákon) [online]. Dostupné z: https://www.zakonyprolidi.cz/cs/2001-254. [cit. 18. 5. 2026]. **6.1.4 Nedostatečné geologické posouzení poddolovaných území** Dokumentace SEA neobsahuje dostatečné geologické a hydrogeologické posouzení poddolovaných území a souvisejících geologických rizik v akcelerační oblasti AOV47 – Bukovec. Dokumentace sice zmiňuje existenci dvou poddolovaných území v katastrálním území Hojovice, neobsahuje však jejich konkrétní geologické ani hydrogeologické vyhodnocení, posouzení stability podloží ani vyhodnocení dopadů zakládání větrných elektráren na tato území. Současně dokumentace neobsahuje odborné posouzení možných dopadů stavebních zásahů na stabilitu horninového prostředí ani vyhodnocení souvisejících hydrogeologických rizik.	

Poř.č.	Připomínkové místo	Číslo jednací	Článek	AO	Připomínka	Vyhodnocení
					V důsledku absence geologického a hydrogeologického posouzení nelze objektivně ověřit, zda realizace větrných elektráren nepovede k nepřiměřeným zásahům do stability podloží a hydrogeologických poměrů území. Odůvodnění Změny č. 2 ÚRP uvádí, že dotčení poddolovaných území bude kompenzováno v rámci souběžně zpracovaného územního opatření. Samotné územní opatření však žádná konkrétní geologická, hydrogeologická ani technická kompenzační opatření pro poddolovaná území nestanovuje a dokumentace současně neobsahuje odborné geologické posouzení těchto rizik. Dokumentace je proto vnitřně rozporná a nepřezkoumatelná. Takový postup je v rozporu s § 3 zákona č. 500/2004 Sb., správní řád, protože skutkový stav území nebyl zjištěn v rozsahu nezbytném pro posouzení možných geologických a hydrogeologických rizik. Současně je dokumentace v rozporu s požadavky na přezkoumatelnost opatření obecné povahy podle § 172 zákona č. 500/2004 Sb., správní řád, protože neobsahuje dostatečné odborné podklady pro posouzení vhodnosti území pro zakládání větrných elektráren. Návrh řešení: Požaduji doplnění geologického průzkumu území, vyhodnocení rozsahu poddolovaných oblastí, posouzení stability podloží a odborné vyhodnocení možných hydrogeologických dopadů zakládání větrných elektráren. Pokud nebude možné uvedené nedostatky objektivně a přezkoumatelně odstranit, požaduji vypuštění akcelerační oblasti AOV47 – Bukovec a souvisejícího územního opatření z návrhu Změny č. 2 Územního rozvojového plánu ČR. Zdroje: ČESKÁ REPUBLIKA. Zákon č. 500/2004 Sb., správní řád [online]. Dostupné z: https://www.zakonyprolidi.cz/cs/2004-500. [cit. 18. 5. 2026]. **<u>6.1.5 Nedostatečné posouzení ochranných pásem vodních zdrojů a individuálních studní</u>** Návrh AOV47 – Bukovec je v rozporu s principem prevence a ochrany vodních zdrojů podle zákona č. 254/2001 Sb., vodní zákon, neboť dokumentace SEA neobsahuje dostatečné hydrogeologické posouzení dopadů na individuální studny, mělké zdroje podzemní vody a ochranná pásma vodních zdrojů. Dokumentace SEA neobsahuje použitelný hydrogeologický průzkum ani modelování proudění podzemních vod ve vztahu k individuálním studnám a lokálním zdrojům pitné vody. Území je přitom charakteristické výskytem mělkých puklinových akviferů, které jsou mimořádně citlivé na zásahy do horninového prostředí. Studie Shapiro a Falcone (2022) potvrzuje, že mělké puklinové akvifery a individuální venkovské zdroje vody vykazují vysokou zranitelnost vůči lokálním změnám infiltrace, proudění podzemních vod a kontaminaci. Studie Lee et al. (2020) dále potvrzuje vysokou citlivost individuálních studní na lokální hydrogeologické podmínky, infiltrační procesy a změny kvality podzemních vod. Výzkum Al-Muqdadi a Merkel (2012) současně upozorňuje, že proudění podzemních vod v puklinových systémech je soustředěno pouze do omezeného počtu hydraulicky aktivních zón, které mohou být citlivé i na lokální stavební zásahy. Studie Kozar et al. (2025) dále potvrzuje, že hydrogeologické poměry puklinových akviferů jsou velmi citlivé na mechanické zásahy a změny napětí v horninovém prostředí. Dokumentace SEA současně neobsahuje vyhodnocení možných dopadů na vydatnost individuálních studní ani posouzení rizik pro lokální zdroje pitné vody. V této části je proto dokumentace nepřezkoumatelná, protože neumožňuje objektivně vyhodnotit možné dopady návrhu na hydrogeologickou stabilitu území a zásobování obyvatel pitnou vodou. Návrh řešení: Požaduji doplnění použitelného hydrogeologického průzkumu, modelování proudění podzemních vod, vyhodnocení dopadů na individuální studny a ochranná pásma vodních zdrojů, posouzení rizik změn vydatnosti a kvality podzemních vod a doplnění kumulativního hodnocení hydrogeologických dopadů celé akcelerační oblasti. Pokud nebude možné uvedené nedostatky objektivně a přezkoumatelně odstranit, požaduji vypuštění akcelerační oblasti AOV47 – Bukovec a souvisejícího územního opatření z návrhu Změny č. 2 Územního rozvojového plánu ČR.	

<table>
<tr><th>Poř.č.</th><th>Připomínkové místo</th><th>Číslo jednací</th><th>Článek</th><th>AO</th><th>Připomínka</th><th>Vyhodnocení</th></tr>
<tr><td></td><td></td><td></td><td></td><td></td><td>
Zdroje:
SHAPIRO, A. M. a FALCONE, J. A. Mapping Areas of Groundwater Susceptible to Transient Contamination Events from Rapid Infiltration into Shallow Fractured-Rock Aquifers [online]. USGS, 2022. Dostupné z: https://pubs.usgs.gov/publication/ofr20221093/full. [cit. 15. 5. 2026].
LEE, D. et al. Private Wells and Rural Health: Groundwater Contaminants of Emerging Concern [online]. 2020. Dostupné z: https://pubmed.ncbi.nlm.nih.gov/31994010/. [cit. 15. 5. 2026].
AL-MUQDADI, Sameh W. a MERKEL, Broder J. Interpretation of Groundwater Flow into Fractured Aquifer [online]. 2012. Dostupné z: https://www.researchgate.net/publication/258652997_Interpretation_of_Groundwater_Flow_into_Fractured_Aquifer. [cit. 15. 5. 2026].
KOZAR, M. D. et al. Factors affecting the distribution of water-bearing fractures in bedrock aquifers [online]. USGS Scientific Investigations Report, 2025. Dostupné z: https://pubs.usgs.gov/sir/2025/5044/sir20255044.pdf. [cit. 15. 5. 2026].

<u>6.1.6 Rizika zásahů do puklinových kolektorů a změn proudění podzemních vod</u>
Z dostupných podkladů dále vyplývá, že území akcelerační oblasti je tvořeno horninovým prostředím s puklinovou propustností, které je z hlediska hydrogeologie extrémně citlivé na zásahy do horninového masivu.
V takovém prostředí nelze vyloučit, že realizace rozsáhlých základových konstrukcí větrných elektráren, včetně betonových základů a souvisejících stavebních zásahů, povede ke změně proudění podzemních vod a k narušení hydrogeologických poměrů v území.
Tento aspekt nebyl v dokumentaci vůbec vyhodnocen, přestože se jedná o území s výskytem vodních zdrojů a ochranných pásem. V případě puklinového prostředí přitom může mít zásah lokálního charakteru plošné dopady, včetně ovlivnění vydatnosti zdrojů podzemních vod.
Celá lokalita AOV47 byla z hlediska záměru hodnocena Ministerstvem životního prostředí, přičemž ohledně ochrany podzemních vod došlo hodnocení k následujícímu výsledku, viz citace:
Komplexní analýza k.ú. Bořetín
Faktor Hodnocení citlivosti Hlavní argument
Podzemní vody Extrémní Puklinová propustnost krystalinika; riziko ztráty vody ve studnách.
Ochrana vod: KRITICKÉ RIZIKO.
Komplexní analýza k.ú. Březina
Faktor Hodnocení citlivosti Hlavní argument
Podzemní vody Extrémní Puklinová propustnost krystalinika a přímé ohrožení studní obyvatel.
1. Environmentální a vodohospodářské limity
Ochrana vod: KRITICKÝ LIMIT.
Komplexní analýza k.ú. Drunče
Faktor Hodnocení citlivosti Hlavní argument
Podzemní vody Extrémní Puklinová propustnost podloží; vysoké riziko ztráty vody v obecních studnách.
1. Environmentální a vodohospodářské limity
Ochrana vod: KRITICKÉ RIZIKO.
Komplexní analýza k.ú. Hojovice
Faktor Hodnocení citlivosti Hlavní argument
Podzemní vody Vysoká Riziko narušení puklinových kolektorů pitné vody pro obec.
Ochrana vod: Vysoké riziko.
Komplexní analýza k.ú. Vlkosovice
| Faktor | Hodnocení citlivosti | Hlavní argument |
|---|---|---|
| Podzemní vody | Extrémní | Puklinová propustnost podloží a přímé ohrožení soukromých studní. |
Ochrana vod: KRITICKÝ LIMIT.
Komplexní analýza k.ú. Dobešov
<table>
<tr><th>Faktor</th><th>Hodnocení citlivosti</th><th>Hlavní argument</th></tr>
</table>
</td><td></td></tr>
</table>

<table>
<tr><th>Poř.č.</th><th>Připomínkové místo</th><th>Číslo jednací</th><th>Článek</th><th>AO</th><th>Připomínka</th><th>Vyhodnocení</th></tr>
<tr><td></td><td></td><td></td><td></td><td></td><td>
<table>
<tr><td>Podzemní vody</td><td>Extrémní</td><td>Puklinová propustnost podloží a přímé ohrožení zdrojů pitné vody.</td></tr>
</table>
1. Environmentální a vodohospodářské limity
Ochrana vod: KRITICKÝ LIMIT.
Komplexní analýza k. ú. Psárov
<table>
<tr><th>Faktor</th><th>Hodnocení citlivosti</th><th>Hlavní argument</th></tr>
<tr><td>Podzemní vody</td><td>Extrémní</td><td>Puklinová propustnost podloží a ohrožení zdrojů pitné vody pro obec.</td></tr>
</table>
1. Environmentální a vodohospodářské limity
Ochrana vod: KRITICKÝ LIMIT.
Komplexní analýza k. ú. Třiklasovice (obec Psárov)
<table>
<tr><th>Faktor</th><th>Hodnocení citlivosti</th><th>Hlavní argument</th></tr>
<tr><td>Podzemní vody</td><td>Extrémní</td><td>Puklinová propustnost podloží a ohrožení zdrojů pitné vody pro obec. Riziko ztráty vody ve studních.</td></tr>
</table>
1. Environmentální a vodohospodářské limity
Ochrana vod: Toto je kritický bod.
Komplexní analýza k. ú. Chválkov (obec Mnich)
<table>
<tr><th>Faktor</th><th>Hodnocení citlivosti</th><th>Hlavní argument</th></tr>
<tr><td>Podzemní vody</td><td>Extrémní</td><td>Puklinová propustnost krystalinika; riziko nevratné ztráty vody ve studnách.</td></tr>
</table>
1. Environmentální a vodohospodářské limity
Ochrana vod: KRITICKÉ RIZIKO.
Návrh AOV47 – Bukovec je v rozporu s požadavkem řádného vyhodnocení vlivů na životní prostředí, neboť dokumentace SEA nehodnotí rizika hlubinného zakládání větrných elektráren v puklinových horninových prostředích ani možné změny proudění podzemních vod přičemž s ohledem na parametry AOV 47 dochází extrémnímu riziku ztráty zdrojů pitné vody pro místní obyvatelstvo.
Dokumentace SEA neobsahuje adekvátní hydrogeologické modelování ani hodnocení kumulativních dopadů hlubinného zakládání více větrných elektráren v rámci celé akcelerační oblasti.
Studie Ofterdinger et al. (2019) potvrzuje, že rozsáhlé základové konstrukce mohou měnit hydraulickou vodivost hornin, směr proudění podzemních vod a narušovat přirozený režim puklinových kolektorů.
Studie Page et al. (2018) současně upozorňují, že rozsáhlé betonové konstrukce mohou významně ovlivňovat hydrogeologické poměry horninového prostředí a lokálně měnit chemismus podzemních vod.
Výzkum Soriano et al. (2020) dále potvrzuje citlivost individuálních vrtů a studní v puklinových akviferech na změny infiltrace a proudění podzemních vod.
Studie Ofterdinger (2019) současně prokazuje, že změny v jedné části puklinového systému mohou ovlivnit širší hydrogeologické poměry a vydatnost vrtů i studní ve větší vzdálenosti od zásahu.
Dokumentace SEA však tyto možné dopady vůbec nevyhodnocuje a neobsahuje žádné podklady umožňující objektivní posouzení hydrogeologických rizik.
Metodické doporučení MŽP (2025) vyžaduje přezkoumatelný a preventivně orientovaný postup vyhodnocení SEA, založený na dostatečných odborných podkladech a identifikaci potenciálních rizik konkrétní lokality. Současně zdůrazňuje, že SEA má plnit funkci účinného nástroje prevence negativních vlivů na životní prostředí.
Dokumentace však opakovaně používá závěry o nulových nebo zanedbatelných vlivech, aniž by byly podloženy podrobným hydrogeologickým modelováním, lokálním hydrogeologickým průzkumem nebo jiným konkrétním odborným vyhodnocením vztahujícím se k řešenému území. V případě podzemních vod je například uváděno, že „vlivy na podzemní vody se předpokládají nulové nebo zanedbatelné", přičemž závěr je odůvodněn zejména malou hloubkou založení VTE a omezeným rozsahem betonáže.
</td><td></td></tr>
</table>

Poř.č.	Připomínkové místo	Číslo jednací	Článek	AO	Připomínka	Vyhodnocení
					Pouhé konstatování malé hloubky založení VTE však samo o sobě nepředstavuje odborný podklad pro vyloučení možných zásahů do proudění podzemních vod, puklinových kolektorů nebo lokálních hydrogeologických vazeb. V situaci, kdy nejsou k dispozici adekvátní podklady umožňující ověření těchto závěrů, měl být v souladu s metodikou a principem prevence uplatněn opatrnější přístup odpovídající míře odborné nejistoty. Dokumentace proto vykazuje rozpor s metodickým požadavkem na přezkoumatelné a preventivní vyhodnocení vlivů. Dokumentace je proto v této části nepřezkoumatelná a neumožňuje ověřit, zda návrh nezpůsobí nepřiměřené zásahy do hydrogeologických poměrů území. Návrh řešení: Požaduji zohlednění výše uvedeného hodnocení extrémní citlivosti oblasti z hlediska ohrožení podzemních vod, doplnění hydrogeologického modelování, posouzení změn proudění podzemních vod, vyhodnocení kumulativních dopadů hlubinného zakládání větrných elektráren, analýzy vlivů na puklinové kolektory a individuální studny a doplnění odborného posouzení hydrogeologické stability území. Pokud nebude možné uvedené nedostatky objektivně a přezkoumatelně odstranit, požaduji vypuštění akcelerační oblasti AOV47 – Bukovec a souvisejícího územního opatření z návrhu Změny č. 2 Územního rozvojového plánu ČR. Zdroje: OFTERDINGER, U. et al. Groundwater in fractured bedrock environments [online]. Geological Society, London, Special Publications, 2019. Dostupné z: https://www.lyellcollection.org/doi/10.1144/SP479-2018-170. [cit. 15. 5. 2026]. PAGE, D. et al. Managed Aquifer Recharge in Sustainable Urban Water Management [online]. Water, 2018. Dostupné z: https://www.mdpi.com/2073-4441/10/3/239. [cit. 15. 5. 2026]. SORIANO, Mario A. et al. Evaluating Domestic Well Vulnerability to Contamination From Rapid Infiltration [online]. Water Resources Research, 2020. Dostupné z: https://agupubs.onlinelibrary.wiley.com/doi/10.1029/2020WR028005. [cit. 15. 5. 2026]. OFTERDINGER, U. et al. Groundwater in Fractured Bedrock Environments: Managing Catchment and Subsurface Resources – an introduction [online]. Geological Society, London, Special Publications, 2019. Dostupné z: https://www.researchgate.net/publication/330944279_Groundwater_in_Fractured_Bedrock_Environments_Managing_Catchment_and_Subsurface_Resources. [cit. 15. 5. 2026]. MINISTERSTVO ŽIVOTNÍHO PROSTŘEDÍ. Metodické doporučení Ministerstva životního prostředí ke zpracování vyhodnocení vlivů na životní prostředí pro územní opatření dle § 8 odst. 2 zákona č. 249/2025 Sb., o urychlení využívání některých obnovitelných zdrojů energie [online]. Praha: Ministerstvo životního prostředí, 2025. Dostupné z: https://portal.cenia.cz/eiasea/dokumenty/dokumentSoubor/2245/Metodick%C3%A9%20doporu%C4%8Den%C3%AD%20M%C5%BDP%20ke%20zpracov%C3%A1n%C3%AD%20vyhodnocen%C3%AD%20SEA%20pro%20%C3%9AO_%20final_15_12_25_pro_zve%C5%99ejn%C4%9Bn%C3%AD_IS_SEA.pdf. [cit. 22. 5. 2026]. **<u>6.1.7 Vibrace, mechanické zatížení a hydrogeologická stabilita území</u>** Dokumentace SEA nehodnotí dopady stavebních vibrací a dlouhodobého mechanického zatížení horninového prostředí způsobeného provozem větrných elektráren. Návrh AOV47 – Bukovec je proto v rozporu s požadavkem úplného a objektivního vyhodnocení vlivů na geologické a hydrogeologické poměry území. Studie Limberger et al. (2021) potvrzuje, že větrné elektrárny vytvářejí dlouhodobé seismické vibrace šířené horninovým prostředím. Výzkum Spangler a Nowack (2022) dále potvrzuje, že průmyslové vibrační zdroje mohou ovlivňovat šíření seismických signálů a mechanické poměry v horninovém prostředí. Tyto vlivy mohou být významné zejména v oblastech s mělkými puklinovými zvodněmi a individuálními studnami závislými na stabilitě lokálních hydrogeologických poměrů. Dokumentace SEA však neobsahuje geologické ani hydrogeologické posouzení přenosu vibrací, hodnocení možných změn puklinových systémů ani posouzení dopadů na stabilitu hydrogeologických poměrů. Dokumentace je proto v této části nepřezkoumatelná a neumožňuje objektivně posoudit možné dopady provozu větrných elektráren na hydrogeologickou stabilitu území. Návrh řešení:	

Poř.č.	Připomínkové místo	Číslo jednací	Článek	AO	Připomínka	Vyhodnocení
					Požaduji doplnění geologického a hydrogeologického posouzení vibrací a mechanického zatížení území, analýzy přenosu seismických vibrací horninovým prostředím, vyhodnocení dopadů na puklinové zvodně a individuální studny a doplnění odborného hodnocení dlouhodobé hydrogeologické stability území. Pokud nebude možné uvedené nedostatky objektivně a přezkoumatelně odstranit, požaduji vypuštění akcelerační oblasti AOV47 – Bukovec a souvisejícího územního opatření z návrhu Změny č. 2 Územního rozvojového plánu ČR. Zdroje: LIMBERGER, F. et al. Seismic radiation from wind turbines: observations and modeling of harmonic signals [online]. Solid Earth Discussions, 2021. Dostupné z: https://se.copernicus.org/preprints/se-2021-21/se-2021-21.pdf. [cit. 15. 5. 2026]. SPANGLER, Mitchell A.; NOWACK, Robert L. Seismic Interferometry Applied to Wind Farm and Other Industrial Sources [online]. Seismological Research Letters, 2022. Dostupné z: https://pubs.geoscienceworld.org/ssa/srl/article/94/1/123/616482/Seismic-Interferometry-Applied-to-Wind-Farm-and. [cit. 15. 5. 2026]. **6.1.8 Riziko kontaminace podzemních vod a havárií technických kapalin** Návrh AOV47 – Bukovec je v rozporu s požadavkem prevence rizik znečištění vod podle zákona č. 254/2001 Sb., vodní zákon, neboť dokumentace SEA nehodnotí rizika kontaminace podzemních vod v případě havárií větrných elektráren nebo úniků provozních kapalin. Dokumentace SEA neobsahuje analýzu havarijních scénářů, posouzení rizik úniku technických kapalin ani hodnocení možných dopadů na individuální zdroje pitné vody. Studie Jain (2023) potvrzuje, že v oblastech s mělkou podzemní vodou a puklinovým podložím existuje zvýšené riziko rychlého transportu kontaminace směrem k individuálním studnám a lokálním zdrojům pitné vody. Dokumentace SEA současně neobsahuje žádné posouzení rozsahu možného zasažení podzemních vod ani vyhodnocení havarijních scénářů v podmínkách puklinových horninových systémů. V této části je proto dokumentace nepřezkoumatelná a neumožňuje objektivně vyhodnotit možné dopady návrhu na kvalitu podzemních vod a bezpečnost lokálních zdrojů pitné vody. Návrh řešení: Požaduji doplnění analýzy havarijních scénářů, posouzení rizik úniku provozních kapalin, vyhodnocení možných dopadů na individuální studny a podzemní vody, doplnění odborného hydrogeologického posouzení transportu kontaminace v puklinových horninových systémech a zpracování preventivních opatření pro ochranu vodních zdrojů. Pokud nebude možné uvedené nedostatky objektivně a přezkoumatelně odstranit, požaduji vypuštění akcelerační oblasti AOV47 – Bukovec a souvisejícího územního opatření z návrhu Změny č. 2 Územního rozvojového plánu ČR. Zdroje: ČESKÁ REPUBLIKA. Zákon č. 254/2001 Sb., o vodách a o změně některých zákonů (vodní zákon) [online]. Dostupné z: https://www.zakonyprolidi.cz/cs/2001-254. [cit. 18. 5. 2026]. JAIN, H. Groundwater vulnerability and risk mitigation [online]. Groundwater for Sustainable Development, 2023. Dostupné z: https://www.sciencedirect.com/science/article/abs/pii/S2352801X23000681. [cit. 15. 5. 2026]. **6.1.9 Retenční schopnost krajiny, infiltrace a kumulativní hydrologické dopady** Dokumentace SEA neobsahuje komplexní posouzení dopadů akcelerační oblasti na retenční schopnost krajiny, infiltrační procesy a hydrologickou stabilitu území při extrémních srážkách. Návrh je proto v rozporu s požadavkem řádného vyhodnocení vlivů na vodní režim krajiny a adaptaci území na klimatickou změnu. Studie Emenhiser (2020) potvrzuje, že zhutnění půdy způsobené stavební technikou významně snižuje infiltrační schopnost krajiny a zvyšuje povrchový odtok vody. Studie USDA (2015) dále potvrzuje, že liniové stavby a lesní komunikace urychlují odvod vody z území, zvyšují erozi a narušují přirozené zasakování srážek. Výzkum Haddad et al. (2015) současně prokazuje, že fragmentace lesních porostů vede ke změnám evapotranspirace, vysychání půdy a oslabení retenční funkce krajiny. Studie Alfieri (2016) potvrzuje, že technicky pozměněná krajina vykazuje rychlejší hydrologickou odezvu a vyšší riziko povodní během extrémních srážek.	

Poř.č.	Připomínkové místo	Číslo jednací	Článek	AO	Připomínka	Vyhodnocení
					Výzkum Wasko et al. (2021) současně potvrzuje narůstající intenzitu extrémních srážkových událostí a zvýšené hydrologické zatížení krajiny. Odborné studie současně potvrzují, že fragmentace krajiny a technické zásahy zvyšují hydrologickou odezvu území a riziko povodní během extrémních srážkových událostí. Dokumentace SEA však neobsahuje kumulativní hydrologické hodnocení celé akcelerační oblasti, posouzení změn infiltrace, hodnocení retenční schopnosti krajiny ani vyhodnocení dopadů klimatické změny na hydrologickou stabilitu území. Dokumentace je proto v této části nepřezkoumatelná a neumožňuje objektivně posoudit dopady návrhu na vodní režim krajiny a doplňování podzemních vod. Návrh řešení: Požaduji doplnění komplexního hydrologického hodnocení celé akcelerační oblasti, posouzení retenční schopnosti krajiny, vyhodnocení infiltračních procesů a změn povrchového odtoku, analýzy kumulativních hydrologických dopadů, posouzení vlivů extrémních srážek a klimatické změny a doplnění návrhu opatření k ochraně vodního režimu území. Pokud nebude možné uvedené nedostatky objektivně a přezkoumatelně odstranit, požaduji vypuštění akcelerační oblasti AOV47 – Bukovec a souvisejícího územního opatření z návrhu Změny č. 2 Územního rozvojového plánu ČR. Zdroje: EMENHISER, C. Post Windfarm Installation Impacts on Soil Properties and Crop Response in the Midwest [online]. Purdue University, 2020. Dostupné z: https://hammer.purdue.edu/articles/thesis/Post_Windfarm_Installation_Impacts_on_Soil_Properties_and_Crop_Response_in_the_Midwest/13353602/files/25741082.pdf. [cit. 15. 5. 2026]. USDA FOREST SERVICE. Effects of Roads on Hydrology and Soil Erosion in Forested Landscapes [online]. 2015. Dostupné z: https://www.fs.usda.gov/rm/pubs/rmrs_gtr336.pdf. [cit. 15. 5. 2026]. HADDAD, Nick M. et al. Habitat Fragmentation and Its Lasting Impact on Earth's Ecosystems [online]. Science Advances, 2015. Dostupné z: https://www.science.org/doi/10.1126/sciadv.1500052. [cit. 15. 5. 2026]. ALFIERI, L. et al. Increasing flood risk under climate change: a pan-European assessment of the benefits of four adaptation strategies [online]. Climatic Change, 2016, roč. 136, s. 507–521. Dostupné z: https://link.springer.com/article/10.1007/s10584-016-1641-1. [cit. 15. 5. 2026]. WASKO, C. et al. Evidence of shorter more extreme rainfalls and increased flood risk under climate change [online]. Journal of Hydrology, 2021. Dostupné z: https://www.sciencedirect.com/science/article/abs/pii/S0022169421010441. [cit. 15. 5. 2026]. **6.1.10 Bagatelizace vlivu stavebních zásahů, zakládání VTE a budování doprovodných staveb a komunikací** **Současně dokumentací SEA je bagatelizován vliv stavebních zásahů, zejména zakládání větrných elektráren, budování doprovodných staveb komunikací.** Citace SEA: *VTE jsou zakládány v malé hloubce pod terénem (2-4 m), s betonáží v malé ploše (cca 400 m2) – z hlediska vlivu na horninové prostředí je vliv hodnocen jako zanedbatelný. AO je vymezena mimo ložiska nerostných surovin a mimo svahové deformace nacházející se v území. V severní části AO poddolovaná území. Vliv je hodnocen jako nulový.* Podmínky a zmírňující opatření ÚO: Vliv zanedbatelný, stanovena podmínka při umisťování záměrů OZE respektovat. Opatření SEA: Bez dalšího návrhu dle SEA. Bodově ohodnocený vliv 0 Oproti tomu citace z textu Územního opatření o stanovení AOV47 (UO): *V místě základů větrné elektrárny a zařízení související infrastruktury nebudou prováděny terénní úpravy, kterými by se původní úroveň terénu zvyšovala o více než 5,0 m* ***nebo snižovala o více než 5,0 m. Podmínka se nevztahuje na případné dočasné terénní úpravy po dobu výstavby větrné elektrárny.*** Tento závěr a bodové hodnocení jsou v rozporu s reálným průběhem výstavby VTE (přičemž v SEA chybí modelový způsob výstavby VTE vysoké 250 m) a jejím vlivem na povrchové i podzemní vody a dále si i vzájemně odporují obsah SEA a UO. V případě základové patky VTE jde až 2000 m3 betonu o váze cca 4000 tun. Nikde není navíc modelován způsob zakládání VTE ani její výstavby, při jejich výšce	

Poř.č.	Připomínkové místo	Číslo jednací	Článek	AO	Připomínka	Vyhodnocení
					je možno očekávat v případě nestabilního podloží zakládání pilotáží do daleko větší hloubky. Výstavba a tlak takového základu nemůže být bez vlivu na povrchové a podzemní vody v místě navíc dokumentace ho nijak nevyhodnocuje. V této souvislosti upozorňujeme na podmínku stanovenou Jihočeským krajem ve svém stanovisku: Záměry OZE a související infrastruktura budou navrženy a provedeny tak, aby nedošlo ke zhoršení odtokových poměrů v území, ke zvýšení erozního odnosu, k soustředění srážkového odtoku do vodních toků, mokřadních a prameništních ploch **ani ke zhoršení jakosti povrchových nebo podzemních vod.** Srážkové vody budou přednostně zasakovány nebo zadržovány v místě jejich vzniku, případně řízeně odváděny způsobem, který nezpůsobí erozi ani negativní ovlivnění vodních a mokřadních biotopů. Návrh řešení: Požaduji doplnění hydrogeologického modelování, posouzení změn proudění podzemních vod, vyhodnocení kumulativních dopadů hlubinného modelového zakládání větrných elektráren, analýzy vlivů na puklinové kolektory a individuální studny a doplnění odborného posouzení hydrogeologické stability území. Pokud nebude možné uvedené nedostatky objektivně a přezkoumatelně odstranit, požaduji vypuštění akcelerační oblasti AOV47 – Bukovec a souvisejícího územního opatření z návrhu Změny č. 2 Územního rozvojového plánu ČR. **<u>6.1.11 Nejednoznačnost mitigační podmínky ohledně snížení terénu</u>** Dále uvedená podmínka 5m snížení terénu se nevztahuje na případné dočasné terénní úpravy po dobu výstavby VTE, **což lze vykládat i tak (a vůbec celý text podmínky), že základy VTE mohou být i hlubší,** což by bylo zcela fatálně negativní pro zachování zdrojů podzemní vody. Nikde není navíc modelován způsob zakládání VTE ani její celkové výstavby, při jejich výšce je možno očekávat v případě nestabilního podloží zakládání pilotáží do daleko větší hloubky. Dokumentace vůbec výslovně neřeší hloubku základů pro VTE o výšce 250m, což je klíčový parametr pro velikost základů takové stavby. Návrh řešení: Požaduji doplnění modelového založení VTE o nejvyšší přípustné výšce 250m a upřesnění omezující podmínky, tak aby byla jednoznačně vyložitelná. Citace SEA: *VTE jsou zakládány v malé hloubce pod terénem (2-4 m), s betonáží v malé ploše (cca 400 m2) – z hlediska vlivu na horninové prostředí je vliv hodnocen jako zanedbatelný. AO je vymezena mimo ložiska nerostných surovin a mimo svahové deformace nacházející se v území. V severní části AO poddolovaná území. Vliv je hodnocen jako nulový.* **Podmínky a zmírňující opatření ÚO:** *Vliv zanedbatelný, stanovena podmínka při umisťování záměrů OZE respektovat.* **Opatření SEA:** *Bez dalšího návrhu dle SEA.* **Bodově ohodnocený vliv 0** Oproti tomu citace z textu Územního opatření o stanovení AOV47 (UO): *V místě základů větrné elektrárny a zařízení související infrastruktury nebudou prováděny terénní úpravy, kterými by se původní úroveň terénu zvyšovala o více než 5,0 m* ***nebo snižovala o více než 5,0 m. Podmínka se nevztahuje na případné dočasné terénní úpravy po dobu výstavby větrné elektrárny.*** Tento závěr a bodové hodnocení jsou v rozporu s reálným průběhem výstavby VTE (přičemž v SEA chybí modelový způsob výstavby VTE vysoké 250 m) a jejím vlivem na povrchové i podzemní vody a dále si i vzájemně odporují obsah SEA a UO. V případě základové patky VTE jde až 2000 m3 betonu o váze cca 4000 tun. Nikde není navíc modelován způsob zakládání VTE ani její výstavby, při jejich výšce je možno očekávat v případě nestabilního podloží zakládání pilotáží do daleko větší hloubky. Výstavba a tlak takového základu nemůže být bez vlivu na povrchové a podzemní vody v místě navíc dokumentace ho nijak nevyhodnocuje. V této souvislosti upozorňujeme na podmínku stanovenou Jihočeským krajem ve svém stanovisku: Záměry OZE a související infrastruktura budou navrženy a provedeny tak, aby nedošlo ke zhoršení odtokových poměrů v území, ke zvýšení erozního odnosu, k soustředění srážkového odtoku do vodních toků, mokřadních a prameništních ploch **ani ke zhoršení jakosti povrchových nebo podzemních vod.** Srážkové vody budou přednostně zasakovány nebo zadržovány v místě jejich vzniku, případně řízeně odváděny způsobem, který nezpůsobí erozi ani negativní ovlivnění vodních a mokřadních biotopů. <u>Návrh řešení:</u>	

Poř.č.	Připomínkové místo	Číslo jednací	Článek	AO	Připomínka	Vyhodnocení
					Požaduji doplnění hydrogeologického modelování, posouzení změn proudění podzemních vod, vyhodnocení kumulativních dopadů hlubinného modelového zakládání větrných elektráren, analýzy vlivů na puklinové kolektory a individuální studny a doplnění odborného posouzení hydrogeologické stability území. Pokud nebude možné uvedené nedostatky objektivně a přezkoumatelně odstranit, požaduji vypuštění akcelerační oblasti AOV47 – Bukovec a souvisejícího územního opatření z návrhu Změny č. 2 Územního rozvojového plánu ČR. **6.1.11 Nejednoznačnost mitigační podmínky ohledně snížení terénu** Dále uvedená podmínka 5m snížení terénu se nevztahuje na případné dočasné terénní úpravy po dobu výstavby VTE, **což lze vykládat i tak (a vůbec celý text podmínky), že základy VTE mohou být i hlubší,** což by bylo zcela fatálně negativní pro zachování zdrojů podzemní vody. Nikde není navíc modelován způsob zakládání VTE ani její celkové výstavby, při jejich výšce je možno očekávat v případě nestabilního podloží zakládání pilotáží do daleko větší hloubky. Dokumentace vůbec výslovně neřeší hloubku základů pro VTE o výšce 250m, což je klíčový parametr pro velikost základů takové stavby. <u>Návrh řešení:</u> Požaduji doplnění modelového založení VTE o nejvyšší přípustné výšce 250m a upřesnění omezující podmínky, tak aby byla jednoznačně vyložitelná. 22 Pokud nebude možné uvedené nedostatky objektivně a přezkoumatelně odstranit, požaduji vypuštění akcelerační oblasti AOV47 – Bukovec a souvisejícího územního opatření z návrhu Změny č. 2 Územního rozvojového plánu ČR. **6.2 Rozpor s ochranou zemědělského půdního fondu (ZPF)** **6.2.1 Nedostatečné vyhodnocení a odůvodnění záborů pozemků zemědělského půdního fondu (ZPF)** V podkladech k akcelerační oblasti AOV47 – Bukovec, zejména ve Vyhodnocení vlivů na udržitelný rozvoj území (SEA) a v územním opatření, není vymezení akcelerační oblasti dostatečně odůvodněno z hlediska ochrany zemědělského půdního fondu. Dokumentace SEA uvádí, že v území jsou zastoupeny půdy všech pěti tříd ochrany a že největší podíl záboru připadá na půdy I. třídy ochrany. Současně však konstatuje, že s ohledem na „velmi nízký rozsah záborů ve vyšší třídě ochrany" není problematika dále řešena. Takový závěr je nedostatečný a nepřezkoumatelný, neboť právě půdy I. a II. třídy ochrany představují nejcennější zemědělskou půdu požívající nejvyšší zákonnou ochranu. **Akcelerační oblast má rozlohu přibližně 11,8 km², přičemž zemědělský půdní fond tvoří přibližně 48,32 % území.** Odhadovaný zábor půdy činí 3,98 ha, z toho 2,31 ha připadá na půdy I. třídy ochrany, 0,10 ha na půdy II. třídy ochrany, 1,13 ha na půdy III. třídy ochrany, 0,09 ha na půdy IV. třídy ochrany a 0,35 ha na půdy V. třídy ochrany. **Přesto SEA hodnotí vliv pouze jako „mírně negativní" a bez dalšího jej uzavírá bodovým hodnocením -1.** Dokumentace současně neobsahuje konkrétní odůvodnění, proč je nezbytné využít právě půdy nejvyšší bonity, ani neprokazuje, že byly vyhodnoceny méně konfliktní varianty umístění záměrů, například využití brownfieldů nebo jiných antropogenně narušených území. Chybí tak prokazatelné vyhodnocení variant a proporcionality zásahu do ZPF. SEA dále bagatelizuje dopady tvrzením, že „uplatnění AO nebude mít vliv na ekologické funkce půdy", ačkoliv samotná dokumentace současně připouští trvalé zábory půdy pro větrné elektrárny, komunikace, rozvodny, manipulační plochy, bateriová úložiště a další doprovodnou infrastrukturu. Tyto zásahy přitom vedou k utužení půdy, změně vodního režimu, narušení půdní struktury a omezení produkčních i ekologických funkcí půdy. Územní opatření pouze obecně stanoví, že nesmí dojít k poškození protierozních opatření a funkčních melioraci, avšak dokumentace neobsahuje konkrétní identifikaci melioračních systémů ani jejich technického stavu. Není proto zřejmé, jak bude ochrana těchto systémů reálně zajištěna. Nelze tak vyloučit jejich poškození, narušení odtokových poměrů ani následné zhoršení retenční schopnosti území. Dokumentace současně připouští, že zábory půdy pro větrné elektrárny a doprovodnou infrastrukturu budou z hlediska bezpečnosti považovány za trvalé. SEA však nehodnotí nevratnost těchto zásahů ani dlouhodobou ztrátu produkčních funkcí půdy. Vzhledem k charakteru území jako leso-zemědělské krajiny a absenci odpovídající dopravní infrastruktury lze současně očekávat potřebu budování nových přístupových komunikací, rozsáhlých	

Poř.č.	Připomínkové místo	Číslo jednací	Článek	AO	Připomínka	Vyhodnocení
					terénních úprav a dalších zásahů do krajiny, které mohou vést k dalším záborům půdy a fragmentaci zemědělsky využívaného území. Tyto dopady však nejsou v dokumentaci dostatečně vyhodnoceny. Dokumentace SEA současně neprokazuje, že byly systematicky preferovány varianty s nižšími dopady na půdu a zemědělský půdní fond. Neobsahuje objektivní porovnání alternativních méně konfliktních variant, nehodnotí možnosti využití již antropogenně zatížených území a neprokazuje, že zásahy do půdního fondu byly minimalizovány na nezbytný rozsah. Strategie Evropské unie EU Soil Strategy for 2030 (2021) přitom potvrzuje, že půda představuje nenahraditelný přírodní zdroj zásadního významu pro potravinovou bezpečnost, biodiverzitu, retenční schopnost krajiny a klimatickou stabilitu. Dokumentace SEA však neprokazuje, že ochrana půdy byla při výběru lokalit skutečně prioritou. Strategie EU současně zdůrazňuje význam ochrany půdy pro dlouhodobou potravinovou bezpečnost a odolnost krajiny vůči klimatické změně. Závěr SEA, podle něhož je vliv na zemědělský půdní fond pouze mírně negativní, proto neodpovídá skutečnému významu dotčených půd ani požadavkům na ochranu zemědělského půdního fondu. **Takový postup je v rozporu zejména se zákonem č. 334/1992 Sb., o ochraně zemědělského půdního fondu, který ukládá povinnost chránit zemědělskou půdu, zejména půdy nejvyšších tříd ochrany, a odůvodňovat zásahy do nich pouze ve veřejném zájmu a v nezbytném rozsahu.** Podle § 4 zákona č. 334/1992 Sb. je nutné při územně plánovací činnosti přednostně chránit zemědělskou půdu I. a II. třídy ochrany a odnímat ji pouze v nezbytných případech veřejného zájmu, pokud neexistuje jiné vhodné řešení. Současně je návrh v rozporu se směrnicí Evropského parlamentu a Rady 2001/42/ES, která požaduje hodnocení rozumných alternativ řešení a dostatečné vyhodnocení vlivů na půdu a krajinu. Dokumentace SEA je proto v této části nepřezkoumatelná. Návrh řešení: Požaduji doplnění dokumentace o podrobné, objektivní a přezkoumatelné vyhodnocení dopadů akcelerační oblasti AOV47 – Bukovec na zemědělský půdní fond, zejména na půdy I. a II. třídy ochrany, včetně konkrétního zdůvodnění nezbytnosti jejich záboru. Současně požaduji doplnění transparentního variantního posouzení, které prokáže, zda byly vyhodnoceny méně konfliktní lokality, zejména brownfieldy a jiná antropogenně narušená území, a objektivně prokáže minimalizaci záborů zemědělského půdního fondu. Dokumentace musí rovněž obsahovat podrobné vyhodnocení skutečných a kumulativních záborů půdy, včetně doprovodné infrastruktury, manipulačních ploch, přístupových komunikací a technického zázemí. Požaduji také doplnění konkrétní identifikace melioračních systémů a protierozních opatření v území a vyhodnocení rizik jejich poškození. Dokumentace musí dále přezkoumatelným způsobem vyhodnotit dopady na ekologické funkce půdy, vodní režim a retenční schopnost krajiny a stanovit konkrétní opatření k minimalizaci zásahů do zemědělského půdního fondu, zejména do půd nejvyšších tříd ochrany. Pokud nebude možné uvedené nedostatky objektivně a přezkoumatelně odstranit, požaduji vypuštění akcelerační oblasti AOV47 – Bukovec a souvisejícího územního opatření z návrhu Změny č. 2 Územního rozvojového plánu ČR. Zdroje: EVROPSKÁ KOMISE. EU Soil Strategy for 2030 – Reaping the benefits of healthy soils for people, food, nature and climate [online]. Brussels: European Commission, 2021. Dostupné z: https://eur-lex.europa.eu/legal-content/EN/TXT/?uri=celex%3A52021DC0699. [cit. 18. 5. 2026]. ČESKO. Zákon č. 334/1992 Sb., o ochraně zemědělského půdního fondu, ve znění pozdějších předpisů [online]. Zákony pro lidi. Dostupné z: https://www.zakonyprolidi.cz/cs/1992-334. [cit. 18. 5. 2026]. EVROPSKÝ PARLAMENT A RADA EVROPSKÉ UNIE. Směrnice Evropského parlamentu a Rady 2001/42/ES ze dne 27. června 2001 o posuzování vlivů některých plánů a programů na životní prostředí [online]. EUR-Lex. Dostupné z: https://eur-lex.europa.eu/legal-content/CS/TXT/?uri=CELEX%3A32001L0042. [cit. 18. 5. 2026]. **<u>6.2.2 Riziko zhutnění půdy a poškození melioračních systémů</u>** Dokumentace SEA neobsahuje dostatečné posouzení rizik zhutnění půdy způsobeného stavební technikou, budováním přístupových komunikací, manipulačních ploch a provozem těžké mechanizace související s výstavbou a provozem větrných elektráren. **SEA současně dostatečně neposuzuje dopady technických zásahů na půdní strukturu, půdní pórovitost a infiltrační schopnost půdy. Dokumentace nehodnotí dlouhodobé změny fyzikálních vlastností půdy ani jejich dopady na zemědělské využití území.**	

Poř.č.	Připomínkové místo	Číslo jednací	Článek	AO	Připomínka	Vyhodnocení
					Dokumentace sice uvádí, že budou zachována funkční meliorační zařízení a že nesmí dojít k poškození protierozních opatření, neobsahuje však konkrétní identifikaci meliračních systémů, jejich technického stavu ani způsob jejich ochrany během výstavby a provozu větrných elektráren. Není proto zřejmé, jak bude v praxi zabráněno poškození drenážních systémů a narušení odvodnění zemědělských pozemků. Riziko poškození melioraci je přitom zvýšené zejména vzhledem k předpokládanému využití těžké stavební techniky, rozsáhlým zemním pracím, budování komunikací a hlubinným základům větrných elektráren. Poškození meliračních systémů může vést ke zhoršení infiltrační schopnosti půdy, lokálnímu zamokření pozemků a omezení produkční schopnosti zemědělské půdy. Studie EMENHISER (2020) potvrzuje, že zhutnění půdy způsobené výstavbou větrných elektráren významně mění fyzikální vlastnosti půdy a snižuje její infiltrační schopnost. Dokumentace SEA však tyto dlouhodobé změny půdních vlastností nehodnotí a neobsahuje ani posouzení možných dopadů poškození meliračních systémů na funkčnost zemědělské půdy. Dokumentace je proto v této části nepřezkoumatelná a neumožňuje objektivně posoudit skutečné dopady návrhu na půdní strukturu, infiltrační schopnost půdy a funkčnost meliračních systémů. Takový postup je v rozporu s principem ochrany půdy a prevence degradace krajiny. Současně je návrh v rozporu se zákonem č. 334/1992 Sb., o ochraně zemědělského půdního fondu, který ukládá povinnost chránit půdu a její produkční i ekologické funkce. Dokumentace SEA je proto v této části nepřezkoumatelná. Návrh řešení: Požaduji doplnění podrobného posouzení rizik zhutnění půdy, vyhodnocení změn půdní struktury a infiltrační schopnosti půdy a posouzení dopadů těchto změn na zemědělské využití území. Současně požaduji doplnění konkrétní identifikace meliračních systémů v území, vyhodnocení rizik jejich poškození a stanovení jednoznačných technických opatření k jejich ochraně během výstavby i provozu větrných elektráren. Dokumentace musí dále obsahovat vyhodnocení dopadů možného narušení melioraci na funkčnost zemědělské půdy a hospodaření v území. Pokud nebude možné uvedené nedostatky objektivně a přezkoumatelně odstranit, požaduji vypuštění akcelerační oblasti AOV47 – Bukovec a souvisejícího územního opatření z návrhu Změny č. 2 Územního rozvojového plánu ČR. Zdroje: EMENHISER, C. Post Windfarm Installation Impacts on Soil Properties and Crop Response in the Midwest [online]. Purdue University, 2020. Dostupné z: https://docs.lib.purdue.edu/dissertations/AAI30504673/. [cit. 15. 5. 2026]. ČESKO. Zákon č. 334/1992 Sb., o ochraně zemědělského půdního fondu, ve znění pozdějších předpisů [online]. Zákony pro lidi. Dostupné z: https://www.zakonyprolidi.cz/cs/1992-334. [cit. 18. 5. 2026]. **6.2.3 Neprovoditelnost a nepřezkoumatelnost podmínky vypínání větrných elektráren při zemědělských pracích** Dokument „Opatření obecné povahy pro akcelerační oblast AOV47 Bukovec" v části 3.2 písm. a) stanoví povinnost vypínání větrných elektráren ve dnech orby a sklizně a po pět následujících kalendářních dnů na pozemcích do vzdálenosti 1000 metrů od stožáru větrné elektrárny. Odůvodnění opatření současně uvádí, že důvodem této podmínky je ochrana zvláště chráněných druhů ptáků, zejména motáka pilicha a křepelky polní, u nichž zemědělské práce zvyšují riziko střetů s větrnými elektrárnami. Podmínka vypínání větrných elektráren při orbě a sklizni je uvedena v dokumentu „Opatření obecné povahy pro akcelerační oblast AOV47 Bukovec", v části 3.2 písm. a). Dokument stanoví, že provozovatel větrné elektrárny musí zajistit vypnutí elektrárny ve dnech orby a sklizně a po pět následujících kalendářních dnů na pozemcích do vzdálenosti 1000 metrů od stožáru větrné elektrárny. **Takto formulovaná podmínka je však velmi obtížně kontrolovatelná a prakticky téměř nevymahatelná. Není stanoveno, kdo bude provozovateli oznamovat termíny orby a sklizně, jak bude evidence těchto prací vedena ani kdo bude kontrolovat, zda byla elektrárna skutečně vypnuta. Dokument zároveň neurčuje, co přesně se považuje za „orbu" a „sklizeň", zda se opatření vztahuje také na podmítku, mulčování, sečení nebo další zemědělské zásahy. Není ani popsáno, jak bude určována vzdálenost 1000 metrů nebo jak bude řešena situace, kdy v okolí hospodaří více různých zemědělců.** V zemědělské krajině přitom probíhají práce opakovaně během celého roku a často operativně podle počasí.	

Poř.č.	Připomínkové místo	Číslo jednací	Článek	AO	Připomínka	Vyhodnocení
					Doslovné uplatnění této podmínky by mohlo znamenat opakované a dlouhodobé odstávky větrných elektráren, případně situaci, kdy podmínka nebude fakticky dodržována, protože její kontrola nebude reálně možná. Tato podmínka neřeší, jakým způsobem má být provozovatel o těchto činnostech informován ani kdo odpovídá za případné nesplnění povinnosti. Není zřejmé, zda má povinnost informovat provozovatele větrné elektrárny zemědělský hospodář, vlastník pozemku nebo jiný subjekt, ani jakým způsobem a v jakém časovém předstihu má být tato informace předávána. Současně není jednoznačné, zda se podmínka vztahuje pouze na orbu, nebo i na další způsoby zpracování půdy, jako je podmítka, diskování či bezorebné technologie, které mohou mít obdobný vliv na výskyt ptáků. Takto formulovaná podmínka je proto obtížně aplikovatelná i kontrolovatelná a bylo by vhodné buď přesněji vymezit dotčené činnosti, mechanismus informování provozovatele a odpovědnost jednotlivých subjektů, nebo podmínku formulovat obecnějším a jednoznačně vykonatelným způsobem. **Současně je třeba uvést, že takto formulovaná podmínka fakticky předpokládá vznik povinnosti na straně zemědělských subjektů, které nejsou adresáty dotčeného správního aktu a jejichž právní postavení není tímto aktem přímo regulováno. Podmínka však nemůže bez výslovného zákonného zmocnění ukládat povinnosti třetím osobám, které nejsou účastníky řízení ani nositeli práv a povinností vyplývajících z tohoto rozhodnutí.** Zároveň nelze presumovat, že by tyto subjekty byly povinny aktivně organizovat či přizpůsobovat své hospodaření ve prospěch provozovatele větrné elektrárny, pokud k tomu neexistuje zákonný nebo smluvní důvod. V prostředí akcelerační oblasti, kde může působit více nezávislých zemědělských subjektů, navíc nelze předpokládat jednotné plánování hospodaření ani předvídatelnost termínů jednotlivých činností. Podmínka přitom neobsahuje žádný právní ani faktický mechanismus, který by určoval, kdo má povinnost provozovatele větrné elektrárny informovat o plánovaných zemědělských pracích, jakým způsobem a v jakém časovém předstihu. Není tedy zřejmé, z jakého právního titulu by měla povinnost informování na straně zemědělských hospodářů vznikat, ani jak by měla být vynucována v případě více subjektů působících v daném území. Podmínka je v rozporu s požadavkem určitelnosti, srozumitelnosti a přezkoumatelnosti opatření obecné povahy podle správního řádu. Podmínky stanovené správním aktem musí být jednoznačné, objektivně ověřitelné a vykonatelné. V tomto případě však podmínka obsahuje neurčité pojmy a neobsahuje mechanismus kontroly ani vyhodnocení plnění. Současně tato podmínka sama potvrzuje existenci významného rizika mortality ptáků při zemědělských pracích v okolí větrných elektráren. Dokument tím nepřímo potvrzuje, že lokalita je z hlediska ochrany avifauny konfliktní a že riziko střetů ptáků s rotory je natolik významné, že vyžaduje opakované provozní odstávky. Návrh řešení: Požaduji doplnění výše uvedené podmínky o způsoby zemědělských prací a zpracování půdy, dále adresáty dotčeného správního aktu, určení výše uvedené vzdálenosti 1.000m, organizační pravidla plnění podmínky, způsob předávání informací, systém kontroly včetně kontrolního subjektu. Pokud nebude možné uvedené nedostatky objektivně a přezkoumatelně odstranit, požaduji vypuštění akcelerační oblasti AOV47 – Bukovec a souvisejícího územního opatření z návrhu Změny č. 2 Územního rozvojového plánu ČR. Odborné agronomické podklady Výzkumného ústavu zemědělské techniky (2014) potvrzují, že zemědělské práce na orné půdě probíhají opakovaně během celého roku a zahrnují široké spektrum mechanizovaných zásahů, nikoli pouze samotnou orbu a sklizeň. Metodika současně uvádí, že vícenásobné přejezdy při zpracování půdy, zakládání, ošetřování a sklizni plodin mohou postihnout až 100 % celkové plochy povrchu pole a probíhají operativně podle počasí a aktuálních agrotechnických podmínek. Doslovné uplatnění této podmínky by proto mohlo znamenat opakované a dlouhodobé odstávky větrných elektráren během významné části roku, přičemž dokumentace nijak nedokládá, že jsou takové odstávky technicky, organizačně ani ekonomicky realizovatelné v podmínkách běžně obhospodařované krajiny. Současně tato podmínka sama potvrzuje existenci významného rizika mortality ptáků při zemědělských pracích v okolí větrných elektráren. Dokument tím nepřímo potvrzuje, že lokalita je z hlediska ochrany avifauny konfliktní a že riziko střetů ptáků s rotory je natolik významné, že vyžaduje opakované provozní odstávky. Návrh je proto v rozporu s požadavkem určitelnosti, srozumitelnosti a přezkoumatelnosti opatření obecné povahy podle správního řádu, protože podmínky stanovené správním aktem musí být jednoznačné, objektivně ověřitelné a vykonatelné.	

Poř.č.	Připomínkové místo	Číslo jednací	Článek	AO	Připomínka	Vyhodnocení
					Dokumentace je proto v této části nepřezkoumatelná a neprokazuje reálnou proveditelnost ani kontrolovatelnost navrženého opatření. Návrh řešení: Požaduji doplnění jednoznačně kontrolovatelného mechanismu evidence, oznamování a kontroly zemědělských prací, přesné vymezení všech typů zemědělských zásahů, kterých se podmínka týká, doložení technické, organizační a ekonomické realizovatelnosti opakovaných odstávek větrných elektráren a doplnění odborného vyhodnocení skutečných rizik mortality ptáků při běžném zemědělském hospodaření. Současně požaduji vyřazení zemědělsky využívaných pozemků z akcelerační oblasti AOV47 – Bukovec. Pokud nebude možné uvedené nedostatky objektivně a přezkoumatelně odstranit, požaduji vypuštění akcelerační oblasti AOV47 – Bukovec a souvisejícího územního opatření z návrhu Změny č. 2 Územního rozvojového plánu ČR. Zdroj: KOVAŘÍČEK, Pavel et al. Systém hospodaření s cílem omezit nežádoucí zhutnění půdy a zvýšit propustnost půdy pro vodu [online]. Praha: Výzkumný ústav zemědělské techniky, v.v.i., 2014. Uplatněná certifikovaná metodika. Dostupné z: https://mze.gov.cz/public/portal/mze/-q330049---CcjEZFcJ/system-hospodareni-s-cilem-omezit. [cit. 15. 5. 2026]. **6.2.4 Nevratnost záborů zemědělského půdního fondu a absence rekultivační strategie** Dokumentace SEA ani související územní opatření neobsahují dostatečné a přezkoumatelné řešení dlouhodobých a nevratných dopadů výstavby větrných elektráren na zemědělský půdní fond a půdní prostředí. Dokumentace sice uvádí, že zábor půdy je vyhodnocován jako dočasný a že „po 30 letech je stanovena rekultivace", neobsahuje však žádné konkrétní technické řešení odstranění staveb ani obnovy půdy po ukončení životnosti větrných elektráren. SEA ani územní opatření neuvádějí, v jakém rozsahu budou odstraňovány hlubinné betonové základy větrných elektráren, zda budou odstraněny podzemní kabelové trasy, jak bude řešena sanace zhutněných přístupových komunikací a manipulačních ploch, jakým způsobem bude obnovena původní půdní struktura, ani zda bude možné obnovit původní produkční a ekologické funkce půdy. Dokumentace současně připouští rozsáhlé technické zásahy do území, včetně budování komunikací, manipulačních ploch, skladovacích areálů, technické infrastruktury a hlubinných základů větrných elektráren. Územní opatření výslovně připouští realizaci zařízení pro skladování energie, rozsáhlých technických ploch a terénních úprav v okolí větrných elektráren. Současně dokumentace předpokládá rozsáhlé budování dopravní infrastruktury, kdy odhad potřebných komunikací činí přibližně 1000 metrů komunikací na každý 1 km² akcelerační oblasti při předpokládané šířce komunikací přibližně 7 metrů. Dokumentace přitom sama uvádí, že tyto zásahy zahrnují nejen obslužné komunikace, ale také zpevněná prostranství, technické plochy a zařízení pro skladování energie. Přesto dokumentace neobsahuje žádné objektivní posouzení, zda bude po několika desetiletích provozu vůbec možné obnovit původní charakter zemědělské půdy a krajiny. Chybí vyhodnocení dlouhodobé degradace půdního profilu, změn půdní struktury, zhutnění podloží, možného narušení drenážních a melioračních systémů i dopadů ponechání podzemních konstrukcí v území. Dokumentace rovněž neobsahuje žádné finanční ani technické garance odstranění staveb po ukončení jejich životnosti. Není proto zřejmé, kdo a jakým způsobem zajistí odstranění rozsáhlých betonových konstrukcí, kabeláží, komunikací a technické infrastruktury ani jak bude zajištěna skutečná rekultivace území. Deklarovaná „dočasnost" záborů proto není objektivně doložena a z dokumentace naopak vyplývá vysoké riziko dlouhodobých až nevratných zásahů do zemědělského půdního fondu. Takový postup je v rozporu se zákonem č. 334/1992 Sb., o ochraně zemědělského půdního fondu, který ukládá povinnost chránit půdu jako základní přírodní bohatství a minimalizovat zásahy do jejích produkčních a ekologických funkcí. Současně je návrh v rozporu s principem prevence environmentálních škod, principem udržitelného rozvoje a se směrnicí Evropského parlamentu a Rady 2001/42/ES, protože dokumentace neobsahuje dostatečné vyhodnocení dlouhodobých a nevratných dopadů návrhu na půdu a krajinu. Dokumentace SEA je proto v této části nepřezkoumatelná. Návrh řešení: Požaduji doplnění podrobné a technicky konkrétní rekultivační strategie pro případ ukončení provozu	

Poř.č.	Připomínkové místo	Číslo jednací	Článek	AO	Připomínka	Vyhodnocení
					větrných elektráren, včetně jednoznačného stanovení rozsahu odstranění hlubinných betonových základů, podzemních kabelových tras, komunikaci, manipulačních ploch a další technické infrastruktury. Současně požaduji doplnění odborného posouzení, zda je po ukončení provozu větrných elektráren reálně možné obnovit původní produkční, ekologické a hydrologické funkce zemědělské půdy a krajiny. Dokumentace musí dále obsahovat konkrétní technické parametry rekultivace, vyhodnocení dlouhodobých dopadů ponechání podzemních konstrukcí v území a finanční garance zajišťující odstranění staveb a obnovu území po skončení životnosti záměru. Pokud nebude možné uvedené nedostatky objektivně a přezkoumatelně odstranit, požaduji vypuštění akcelerační oblasti AOV47 – Bukovec a souvisejícího územního opatření z návrhu Změny č. 2 Územního rozvojového plánu ČR. Zdroje: ČESKO. Zákon č. 334/1992 Sb., o ochraně zemědělského půdního fondu, ve znění pozdějších předpisů [online]. Zákony pro lidi. Dostupné z: https://www.zakonyprolidi.cz/cs/1992-334. [cit. 18. 5. 2026]. EVROPSKÝ PARLAMENT A RADA EVROPSKÉ UNIE. Směrnice Evropského parlamentu a Rady 2001/42/ES ze dne 27. června 2001 o posuzování vlivů některých plánů a programů na životní prostředí [online]. EUR-Lex. Dostupné z: https://eur-lex.europa.eu/legal-content/CS/TXT/?uri=CELEX%3A32001L0042. [cit. 18. 5. 2026]. **6.2.5 Nedostatečné vyhodnocení kumulativních záborů zemědělského půdního fondu a degradace půdy v širším území** Dokumentace SEA neobsahuje dostatečné vyhodnocení kumulativních dopadů více navržených akceleračních oblastí na zemědělský půdní fond, krajinu a dlouhodobou kvalitu půdy v širším území. V bezprostředním okolí akcelerační oblasti AOV47 – Bukovec jsou současně navrhovány další akcelerační oblasti AOV48 – Chrbonín, AOV49 – Křeč a AOV50 – Obrataň. Tyto akcelerační oblasti představují společně rozsáhlý soubor větrných elektráren v leso-zemědělské krajině o celkové rozloze přibližně 3 152 ha s předpokládaným umístěním až 88 věží větrných elektráren a celkovým instalovaným výkonem přibližně 308 MW. Celkový předpokládaný zábor zemědělského půdního fondu u akceleračních oblastí AOV47 až AOV50 činí přibližně 13,29 ha. Významná část těchto záborů přitom připadá na půdy I. a II. třídy ochrany. U AOV47 činí zábor ZPF 3,98 ha, u AOV48 činí 1,81 ha, u AOV49 činí 4,61 ha a u AOV50 činí 2,89 ha. Dokumentace SEA však tyto kumulativní zábory a jejich společný dopad na zemědělský půdní fond vůbec nevyhodnocuje. Posuzování jednotlivých akceleračních oblastí odděleně neodpovídá skutečnému rozsahu zásahu do krajiny ani požadavkům na hodnocení kumulativních a synergických vlivů. SEA současně neobsahuje regionální hodnocení kumulativní degradace půdy způsobené souběhem více technických zásahů, koncentrací infrastruktury a dlouhodobou fragmentací krajiny. Nedostatečně jsou vyhodnoceny také dopady budování přístupových komunikací, manipulačních ploch, kabelových tras, rozvoden, bateriových úložišť a rozsáhlých základových konstrukcí. Dokumentace dále nehodnotí dlouhodobé dopady utužení půdy, změn odtokových poměrů, omezení retenční schopnosti krajiny ani postupnou ztrátu ekologických funkcí půdy a dlouhodobou udržitelnost hospodaření v území. Strategie Evropské unie EU Soil Strategy for 2030 (2021) přitom upozorňuje, že degradace půdy, její fragmentace a trvalé zábory představují významné dlouhodobé environmentální riziko a že ochrana půdy je zásadní součástí ochrany biodiverzity, krajiny a klimatické stability. Současné odborné studie zároveň potvrzují, že fragmentace krajiny a technické zásahy mohou dlouhodobě oslabovat retenční schopnost půdy, stabilitu ekosystémů i odolnost krajiny vůči klimatické změně. Dokumentace SEA však dlouhodobé a kumulativní dopady více akceleračních oblastí na půdu a krajinu hodnotí pouze obecně a bez konkrétních dat, čímž neumožňuje objektivní posouzení skutečného rozsahu zásahů do zemědělského půdního fondu. Takový postup je v rozporu se zákonem č. 334/1992 Sb., o ochraně zemědělského půdního fondu, který ukládá povinnost chránit půdu jako základní přírodní bohatství. Současně je návrh v rozporu s principem udržitelného rozvoje území a se směrnicí Evropského parlamentu a Rady 2001/42/ES, protože neobsahuje dostatečné vyhodnocení dlouhodobých, kumulativních a synergických vlivů na půdu a krajinu. Dokumentace SEA je proto v této části nepřezkoumatelná. Návrh řešení:	

Poř.č.	Připomínkové místo	Číslo jednací	Článek	AO	Připomínka	Vyhodnocení
					Požaduji doplnění komplexního regionálního vyhodnocení kumulativních dopadů akceleračních oblastí AOV47 – Bukovec, AOV48 – Chrbonín, AOV49 – Křeč a AOV50 – Obrataň na zemědělský půdní fond, krajinu a dlouhodobou kvalitu půdy. Současně požaduji doplnění vyhodnocení kumulativních dopadů doprovodné infrastruktury, zejména komunikací, manipulačních ploch, kabelových tras, rozvoden a bateriových úložišť, na půdní strukturu, vodní režim, retenční schopnost krajiny, ekologické funkce půdy a fragmentaci zemědělských ploch. Dále požaduji doplnění scénářového hodnocení dlouhodobé degradace krajiny a vyhodnocení dopadů na dlouhodobou udržitelnost hospodaření v území. Pokud nebude možné uvedené nedostatky objektivně a přezkoumatelně odstranit, požaduji vypuštění akcelerační oblasti AOV47 – Bukovec a souvisejícího územního opatření z návrhu Změny č. 2 Územního rozvojového plánu ČR. Zdroje EVROPSKÁ KOMISE. EU Soil Strategy for 2030 – Reaping the benefits of healthy soils for people, food, nature and climate [online]. Brussels: European Commission, 2021. Dostupné z: https://eur-lex.europa.eu/legal-content/EN/TXT/?uri=celex%3A52021DC0699. [cit. 18. 5. 2026]. ČESKO. Zákon č. 334/1992 Sb., o ochraně zemědělského půdního fondu, ve znění pozdějších předpisů [online]. Zákony pro lidi. Dostupné z: https://www.zakonyprolidi.cz/cs/1992-334. [cit. 18. 5. 2026]. EVROPSKÝ PARLAMENT A RADA EVROPSKÉ UNIE. Směrnice Evropského parlamentu a Rady 2001/42/ES ze dne 27. června 2001 o posuzování vlivů některých plánů a programů na životní prostředí [online]. EUR-Lex. Dostupné z: https://eur-lex.europa.eu/legal-content/CS/TXT/?uri=CELEX%3A32001L0042. [cit. 18. 5. 2026]. **6.2.6 Degradace zemědělské půdy** Navržené vymezení akcelerační oblasti AOV47 – Bukovec představuje významný zásah do půdního a hydrologického systému krajiny a je v rozporu s cíli ochrany půdy, retenční schopnosti území a klimatické odolnosti formulovanými ve strategii European Commission EU Soil Strategy for 2030 (2021). Strategie požaduje prevenci degradace půdy, omezení záborů kvalitní zemědělské půdy, ochranu půdních funkcí a zachování schopnosti krajiny zadržovat vodu a zmírňovat dopady klimatické změny. **Dokumentace SEA hodnotí vliv na zemědělský půdní fond jako akceptovatelný, avšak nehodnotí dlouhodobé dopady výstavby větrných elektráren na půdní strukturu, infiltrační schopnost půdy, retenční funkci krajiny ani produkční schopnost zemědělských pozemků.** Studie Li et al. (2024) potvrzuje, že výstavba větrných elektráren vede k poklesu organického uhlíku, dusíku, fosforu a draslíku v půdě a současně způsobuje zhutnění půdy, narušení půdní struktury a snížení infiltrační schopnosti krajiny. Studie Emenhiser (2020) dále potvrzuje, že těžká stavební technika vytváří výrazně zhutněné zóny v okolí turbín a přístupových komunikací, přičemž negativní dopady na půdní strukturu a výnosy zemědělských kultur mohou přetrvávat řadu let po dokončení výstavby. Výzkum K. Xu et al. (2025) současně upozorňuje, že výstavba větrných parků vede k trvalému záboru půdy, odstraňování vegetace a narušení retenční schopnosti krajiny, přičemž doporučuje preferovat méně kvalitní nebo již degradované plochy před využíváním nejkvalitnějších zemědělských půd. Studie současně upozorňuje, že výstavba větrných parků vede k trvalému záboru půdy, odstraňování vegetace a narušení retenční schopnosti krajiny. SEA však tyto dlouhodobé dopady na kvalitu půdy, retenční schopnost krajiny a produkční funkci zemědělského půdního fondu vůbec nehodnotí. Dokumentace je proto v této části nepřezkoumatelná a neumožňuje objektivně posoudit skutečné dopady návrhu na zemědělskou půdu, hydrologickou stabilitu území a klimatickou resilienci krajiny. Návrh řešení: Požaduji doplnění použitelného hodnocení dlouhodobých dopadů na zemědělský půdní fond, infiltrační schopnost půdy, retenční funkce krajiny, produkční schopnost zemědělských pozemků a klimatickou resilienci území, včetně vyhodnocení zhutnění půdy, eroze, ztráty organické hmoty a dlouhodobé degradace půdních funkcí. Pokud nebude možné uvedené nedostatky objektivně a přezkoumatelně odstranit, požaduji vypuštění akcelerační oblasti AOV47 – Bukovec a souvisejícího územního opatření z návrhu Změny č. 2 Územního rozvojového plánu ČR. Zdroje:	

Poř.č.	Připomínkové místo	Číslo jednací	Článek	AO	Připomínka	Vyhodnocení
					EVROPSKÁ KOMISE. EU Soil Strategy for 2030 – Reaping the benefits of healthy soils for people, food, nature and climate [online]. Brussels: European Commission, 2021. Dostupné z: https://eur-lex.europa.eu/legal-content/EN/TXT/?uri=celex%3A52021DC0699. [cit. 18. 5. 2026]. LI, Lin et al. Effects of Wind Farm Construction on Soil Nutrients and Vegetation: A Case Study of Linxiang Wind Farm in Hunan Province [online]. Sustainability, 2024. Dostupné z: https://www.mdpi.com/2071-1050/16/15/6350. [cit. 15. 5. 2026]. EMENHISER, C. Post Windfarm Installation Impacts on Soil Properties and Crop Response in the Midwest [online]. Purdue University, 2020. Dostupné z: https://hammer.purdue.edu/articles/thesis/Post_Windfarm_Installation_Impacts_on_Soil_Properties_and_Crop_Response_in_the_Midwest/13353602/files/25741082.pdf. [cit. 15. 5. 2026]. XU, K. et al. Land use impacts the environmental benefits of wind energy farms in China [online]. Communications Earth & Environment, 2025. Dostupné z: https://www.nature.com/articles/s43247-025-02833-w. [cit. 15. 5. 2026]. **6.2.7 Změny mikroklimatu a vysušování zemědělské krajiny** **Dokumentace SEA vůbec nehodnotí mikroklimatické dopady větrných elektráren na zemědělskou krajinu, přestože současné odborné výzkumy potvrzují jejich vliv na teplotní režim, proudění vzduchu, půdní vlhkost a evapotranspiraci. Návrh AOV47 – Bukovec je proto v rozporu s cíli strategie European Commission EU Strategy on Adaptation to Climate Change (2021), která zdůrazňuje nutnost zvyšování odolnosti krajiny vůči suchu, ochrany retenční schopnosti území a prevence dalších zásahů zvyšujících klimatickou zranitelnost krajiny.** Studie Wang et al. (2023), založená na satelitních datech a dlouhodobém monitoringu, prokazuje statisticky významné vysušování povrchových vrstev půdy v blízkosti větrných elektráren, zejména během letního období a v oblastech citlivých na sucho. Studie Zhou et al. (2012) současně prokázala změny přízemního mikroklimatu a zvýšení nočních teplot v okolí rozsáhlých větrných parků v důsledku turbulentního míchání atmosféry. Přehledová studie Ze et al. (2024) potvrzuje, že turbulence vytvářená rotory může měnit proudění vzduchu, distribuci vlhkosti, evapotranspiraci a hydrologické procesy v krajině. Studie Liu et al. (2022) dále upozorňuje, že změny mikroklimatu vyvolané větrnými farmami mohou ovlivňovat vegetační sezónu, vodní bilanci krajiny a spotřebu vody vegetací, což může přispívat k vysušování půdy. Dokumentace SEA však tyto mikroklimatické dopady vůbec nevyhodnocuje, přestože mohou významně ovlivnit půdní vlhkost, retenční schopnost krajiny a stabilitu zemědělské produkce. Dokumentace je proto v této části nepřezkoumatelná a neumožňuje objektivně posoudit možné dopady návrhu na mikroklima krajiny, půdní vlhkost a hydrologickou stabilitu území. Návrh řešení: Požaduji doplnění mikroklimatického hodnocení vlivů větrných elektráren, posouzení změn proudění vzduchu, evapotranspirace a půdní vlhkosti, vyhodnocení rizik vysušování zemědělské krajiny a doplnění hodnocení dopadů na retenční schopnost území, klimatickou odolnost krajiny a stabilitu zemědělské produkce. Pokud nebude možné uvedené nedostatky objektivně a přezkoumatelně odstranit, požaduji vypuštění akcelerační oblasti AOV47 – Bukovec a souvisejícího územního opatření z návrhu Změny č. 2 Územního rozvojového plánu ČR. Zdroje: EUROPEAN COMMISSION. Forging a climate-resilient Europe – the new EU Strategy on Adaptation to Climate Change [online]. Brussels, 2021. Dostupné z: https://climate.ec.europa.eu/eu-action/adaptation-climate-change/eu-adaptation-strategy_en. [cit. 15. 5. 2026]. WANG, Gang et al. Wind farms dry surface soil in temporal and spatial variation [online]. Science of the Total Environment, 2023. Dostupné z: https://www.sciencedirect.com/science/article/pii/S0048969722063926. [cit. 15. 5. 2026]. ZHOU, Liming et al. Climate impacts of wind power [online]. Nature Climate Change, 2012. Dostupné z: https://www.nature.com/articles/nclimate1505. [cit. 15. 5. 2026]. ZE, Jia et al. Localized Eco-climatic Impacts of Onshore Wind Farms: A Review [online]. Journal of Resources and Ecology, 2024. Dostupné z: https://bioone.org/journals/journal-of-resources-and-ecology/volume-15/issue-1/j.issn.1674-764x.2024.01.013/Localized-Eco-Climatic-Impacts-of-Onshore-Wind-Farms—A/10.5814/j.issn.1674-764x.2024.01.013.short. [cit. 15. 5. 2026].	

Poř.č.	Připomínkové místo	Číslo jednací	Článek	AO	Připomínka	Vyhodnocení
					LIU, Z. et al. Can wind farms change the phenology of grassland in Inner Mongolia? [online]. Science of the Total Environment, 2022. Dostupné z: https://www.sciencedirect.com/science/article/abs/pii/S0048969722021702. [cit. 15. 5. 2026]. **6.2.8 Dopady na vegetaci, produktivitu půdy a vodní režim krajiny** Dokumentace SEA nehodnotí dlouhodobé dopady větrných elektráren na vegetační produktivitu, vodní režim krajiny a ekologickou stabilitu zemědělských ploch. Návrh AOV47 – Bukovec je proto v rozporu s cíli nařízení European Parliament Nature Restoration Regulation (2024), které zdůrazňuje nutnost obnovy degradovaných ekosystémů, ochrany funkcí půdy a vegetace a zvyšování ekologické stability krajiny. Studie Liu et al. (2024) potvrzuje, že větrné farmy vedou ke zvýšení povrchové teploty a ke snížení čisté primární produkce vegetace (NPP), přičemž nejvýraznější dopady byly zaznamenány v oblastech s kvalitní půdou a intenzivním vegetačním krytem. Přehledová studie Armstrong et al. (2014) současně upozorňuje, že změny turbulence, půdní vlhkosti a mikroklimatu mohou ovlivňovat aktivitu půdních mikroorganismů, urychlovat mineralizaci organické hmoty a narušovat koloběh uhlíku mezi půdou, vegetací a atmosférou. Studie Su et al. (2025) dále potvrzuje, že větrné farmy mohou ovlivňovat uhlíkové a vodní toky v krajině, evapotranspiraci i vegetační dynamiku, a to prostřednictvím změn mikroklimatu a půdní vlhkosti. Dokumentace SEA však tyto dlouhodobé ekologické a mikroklimatické dopady na zemědělskou krajinu vůbec neposuzuje, přestože mohou vést ke kumulativní degradaci krajinných funkcí a ke snížení ekologické stability území. Dokumentace je proto v této části nepřezkoumatelná a neumožňuje objektivně posoudit možné dopady návrhu na vegetaci, vodní režim krajiny a ekologickou stabilitu zemědělského území. Návrh řešení: Požaduji doplnění hodnocení dlouhodobých dopadů na vegetační produktivitu, vodní režim krajiny, uhlíkové a vodní toky, půdní mikroorganismy a ekologickou stabilitu území, včetně vyhodnocení změn mikroklimatu, evapotranspirace a vegetační dynamiky v důsledku provozu větrných elektráren. Pokud nebude možné uvedené nedostatky objektivně a přezkoumatelně odstranit, požaduji vypuštění akcelerační oblasti AOV47 – Bukovec a souvisejícího územního opatření z návrhu Změny č. 2 Územního rozvojového plánu ČR. Zdroje: EUROPEAN PARLIAMENT AND COUNCIL. Regulation on nature restoration [online]. Official Journal of the European Union, 2024. Dostupné z: https://environment.ec.europa.eu/topics/nature-and-biodiversity/nature-restoration-law_en. [cit. 15. 5. 2026]. LIU, L. et al. Wind farms increase land surface temperature and reduce vegetation productivity [online]. Environmental Advances, 2024. Dostupné z: https://www.sciencedirect.com/science/article/pii/S2666683924000075. [cit. 15. 5. 2026]. ARMSTRONG, Alona et al. Wind farm and solar park effects on plant–soil carbon cycling: uncertain impacts of changes in ground-level microclimate [online]. Global Change Biology, 2014. Dostupné z: https://pmc.ncbi.nlm.nih.gov/articles/PMC4255238/. [cit. 15. 5. 2026]. SU, N. et al. Impact pathways of wind farms on grassland carbon and water fluxes [online]. Journal of Environmental Management, 2025. Dostupné z: https://www.sciencedirect.com/science/article/abs/pii/S0301479725020122. [cit. 15. 5. 2026]. **6.2.9 Eroze, hydrologické změny a destabilizace půdního prostředí** **Dokumentace SEA neobsahuje dostatečné vyhodnocení hydrologických, geotechnických a erozních dopadů spojených s budováním přístupových komunikací, manipulačních ploch a rozsáhlých zemních prací souvisejících s výstavbou větrných elektráren.** **SEA současně nehodnotí změny povrchového odtoku, neposuzuje riziko vodní eroze, neobsahuje analýzu odnosu půdy ani nehodnotí dlouhodobé dopady technických zásahů na stabilitu svahů, vsakování vody a hydrologické procesy v krajině. Dokumentace rovněž neobsahuje regionální erozní model ani objektivní vyhodnocení dlouhodobých erozních dopadů.** Návrh je proto v rozporu s požadavky směrnice European Union Water Framework Directive (2000), která požaduje ochranu hydrologických funkcí krajiny, prevenci zhoršování stavu vodních útvarů a omezení zásahů negativně ovlivňujících vsakování vody, odtokové poměry a stabilitu půdního prostředí.	

Poř.č.	Připomínkové místo	Číslo jednací	Článek	AO	Připomínka	Vyhodnocení
					Strategický dokument European Commission EU Soil Strategy for 2030 (2021) současně upozorňuje, že zhutňování půdy, eroze a technická fragmentace krajiny představují významné faktory degradace půdy a snižování retenční schopnosti území. Studie Xia et al. (2025) potvrzuje, že výstavba větrných elektráren a souvisejících komunikací vede k významnému narušení vegetačního krytu, zvýšení eroze půdy a destabilizaci svahových poměrů, přičemž nejvýznamnějším zdrojem degradace jsou právě přístupové komunikace a stavební zásahy v terénu. Studie současně upozorňuje, že v horských a svažitých oblastech dochází po výstavbě větrných parků k výraznému nárůstu erozních procesů. Studie Mier-Valderrama et al. (2024) současně potvrzuje, že rozsáhlé energetické projekty mohou významně měnit odtokové poměry, erozi půdy a sedimentační procesy v krajině, přičemž zdůrazňuje potřebu použitelného hodnocení hydrologických dopadů energetických staveb. Studie Wang et al. (2023) dále potvrzuje, že provoz větrných elektráren může významně snižovat půdní vlhkost a zvyšovat vysušování povrchových vrstev půdy, což může dále zvyšovat citlivost krajiny vůči erozi a degradaci půdního prostředí. Dokumentace SEA však neobsahuje regionální geotechnické hodnocení ani posouzení kumulativních hydrologických a erozních dopadů souvisejících s koncentrací energetické infrastruktury v širším území. Dokumentace současně dostatečně nehodnotí erozní a hydrologické dopady spojené s odlesňováním, kácením dřevin a odstraňováním vegetačního krytu v souvislosti s budováním infrastruktury větrných elektráren. **Viz rozložení rizika v lokalitě, kde právě nejvíce erozně stabilizované půdy jsou předmětem** vymezení AOV 47:  *Obr.: Mapa vymezení akcelerační oblasti AOV47 – Bukovec s legendou zobrazující typy pozemků, ochranná pásma, kategorie zemědělského a lesního půdního fondu a erozně ohrožené plochy* Dokumentace je proto v této části nepřezkoumatelná a neumožňuje objektivně posoudit možné dopady návrhu na erozi půdy, stabilitu svahů, hydrologické procesy a stabilitu půdního prostředí. Takový postup je v rozporu s požadavkem ochrany půdy před degradací podle zákona č. 334/1992 Sb., o ochraně zemědělského půdního fondu. Současně je návrh v rozporu s principem prevence environmentálních škod a s požadavky směrnice European Union Water Framework Directive (2000), která ukládá povinnost chránit hydrologické funkce krajiny a předcházet zhoršování stavu vodních útvarů. Návrh řešení: Požaduji doplnění regionálního geotechnického a hydrologického hodnocení, posouzení erozních procesů, změn povrchového odtoku a stability svahů, analýzy odnosu půdy a vyhodnocení dopadů přístupových komunikací a zemních prací na hydrologické procesy a stabilitu půdního prostředí. Současně požaduji doplnění regionálního erozního modelu a kumulativního hodnocení hydrologických a erozních dopadů technických zásahů v celé akcelerační oblasti a jejím širším okolí. Pokud nebude možné uvedené nedostatky objektivně a přezkoumatelně odstranit, požaduji vypuštění akcelerační oblasti AOV47 – Bukovec a souvisejícího územního opatření z návrhu Změny č. 2 Územního rozvojového plánu ČR. Zdroje: EUROPEAN UNION. Directive 2000/60/EC establishing a framework for Community action in the field of water policy (Water Framework Directive) [online]. Official Journal of the European Communities, 2000. Dostupné z: https://eur-lex.europa.eu/legal-content/EN/TXT/?uri=CELEX:32000L0060. [cit. 15. 5. 2026].	

Poř.č.	Připomínkové místo	Číslo jednací	Článek	AO	Připomínka	Vyhodnocení
					EUROPEAN COMMISSION. EU Soil Strategy for 2030: Reaping the benefits of healthy soils for people, food, nature and climate [online]. Brussels, 2021. Dostupné z: https://environment.ec.europa.eu/publications/eu-soil-strategy-2030_en. [cit. 15. 5. 2026]. XIA, Z. et al. Assessment of forest disturbance and soil erosion in wind farm project using satellite observations [online]. Resources, Conservation and Recycling, 2025. Dostupné z: https://www.sciencedirect.com/science/article/abs/pii/S0921344924005275. [cit. 13. 5. 2026]. MIER-VALDERRAMA, L. et al. Evaluating soil erosion and runoff dynamics in a humid tropical watershed under utility-scale solar development [online]. International Soil and Water Conservation Research, 2024. Dostupné z: https://www.sciencedirect.com/science/article/pii/S2095633923000850. [cit. 15. 5. 2026]. WANG, Gang et al. Wind farms dry surface soil in temporal and spatial variation [online]. Science of the Total Environment, 2023. Dostupné z: https://www.sciencedirect.com/science/article/abs/pii/S0048969722063926. [cit. 15. 5. 2026]. ČESKO. Zákon č. 334/1992 Sb., o ochraně zemědělského půdního fondu, ve znění pozdějších předpisů [online]. Zákony pro lidi. Dostupné z: https://www.zakonyprolidi.cz/cs/1992-334. [cit. 18. 5. 2026]. **6.3 Rozpor s ochranou lesa a ochranou pozemků určených k plnění funkcí lesa (PUPFL)** **<u>6.3.1 Nedostatečné vyhodnocení záborů pozemků určených k plnění funkcí lesa (PUPFL)</u>** Dokumentace SEA nedostatečně hodnotí rozsah a dlouhodobé dopady záborů pozemků určených k plnění funkcí lesa (PUPFL) v akcelerační oblasti AOV47 – Bukovec. **Z dokumentace vyplývá, že akcelerační oblast AOV – Bukovec má rozlohu 11,8 km², z čehož lesní pozemky tvoří přibližně 51,58 % území. Jedná se tedy o území, které je z více než poloviny tvořeno souvislým lesním komplexem. Ostatně většinu z těchto lesů tvoří les Bukovec podle kterého je AOV pojmenována!** SEA sice připouští zásahy do lesních porostů, neobsahuje však adekvátní vyčíslení záborů pozemků při stavbě, vyhodnocení rozsahu odlesnění, analýzu dlouhodobé ztráty ekologických funkcí lesa ani objektivní posouzení kumulativních dopadů fragmentace lesních porostů. **Dokumentace současně adekvátně nehodnotí rozsah zásahů souvisejících s budováním komunikací, manipulačních ploch, kabelových tras a rozsáhlých základových konstrukcí. SEA přitom předpokládá možnost realizace rozsáhlých technických staveb v lesních porostech a v území s významným podílem lesní krajiny.** Dokumentace však neprokazuje, že rozsah zásahů do PUPFL byl minimalizován. Takový postup je v rozporu se zákonem č. 289/1995 Sb., lesní zákon, který ukládá povinnost chránit pozemky určené k plnění funkcí lesa a omezit jejich odnímání pouze na nezbytné případy. Současně je návrh v rozporu s lesním zákonem, podle kterého musí být při dotčení PUPFL přednostně využívána jiná řešení a zásahy do lesa musí být minimalizovány. Dokumentace SEA je proto v této části nepřezkoumatelná. Návrh řešení: Požaduji doplnění adekvátního vyhodnocení záborů PUPFL, přesného vyčíslení rozsahu odlesnění, analýzy dlouhodobých dopadů na funkce lesa a objektivního posouzení minimalizace zásahů do lesních pozemků. Pokud nebude možné uvedené nedostatky objektivně a přezkoumatelně odstranit, požaduji vypuštění akcelerační oblasti AOV47 – Bukovec a souvisejícího územního opatření z návrhu Změny č. 2 Územního rozvojového plánu ČR. Zdroje: ČESKÁ REPUBLIKA. Zákon č. 289/1995 Sb., o lesích (lesní zákon) [online]. Dostupné z: https://www.zakonyprolidi.cz/cs/1995-289. [cit. 15. 5. 2026]. **<u>6.3.2 Nesprávné a nepřezkoumatelné hodnocení záborů a fragmentace pozemků určených k plnění funkcí lesa (PUPFL)</u>** Dokumentace SEA závažným způsobem podceňuje rozsah zásahů do pozemků určených k plnění funkcí lesa (PUPFL) a nesprávně hodnotí jejich dopady jako zanedbatelné. SEA uvádí, že u pozemků určených k plnění funkcí lesa dojde pouze k dočasným záborům v rozsahu přibližně 400 m² pro jednu větrnou elektrárnu a maximálně 1000 m² pro přístupové komunikace, přičemž vliv na les označuje za zanedbatelný a bez vlivu na ekologické funkce lesa. Současně dokumentace	

Poř.č.	Připomínkové místo	Číslo jednací	Článek	AO	Připomínka	Vyhodnocení
					neobsahuje žádné technické ani prostorové vyhodnocení skutečného rozsahu stavebních zásahů, manipulačních ploch, transportních tras, základových konstrukcí ani nutného rozšíření a zpevnění lesních komunikací. Citace SEA: *U PUPFL (jen hospodářský les) nastane dočasný zábor pro přístupové komunikace v rozsahu max. 1000 m2. Pro umístění samotných VTE je dočasný zábor PUPFL 400 m2 pro jednu VTE. Vliv zanedbatelný v době výstavby a po celou dobu existence VTE!! Potenciální trvalý vliv (výstavba rozvoden apod. jako trvalých staveb) je zanedbatelný. Uplatnění AO nebude mít vliv na ekologické funkce lesa!! Podmínky a zmírňující opatření ÚO: Vliv zanedbatelný, podmínky nestanoveny.* *Opatření SEA: Bez dalšího návrhu dle SEA.* *Bodové ohodnocení 0* Citace UO: *Součástí akcelerační oblasti jsou lesní porosty vytvářející významný krajinný prvek typu les. Zároveň se jedná o biotopy druhů citlivých ke střetu VTE a zvláště chráněných druhů. Dotčenými lesními porosty protékají vodní toky představující další významný krajinný prvek. Zásah do těchto ploch musí být minimalizován následujícími způsoby:* *1. Při umísťování OZE a související infrastruktury respektovat plochy s výskytem nelesních dřevin, jedná se především o remízky a linie křovin na bývalých mezích. Případné zábory těchto biotopů musí být kompenzovány novými výsadbami. Plochy nových výsadeb dřevin musí odpovídat alespoň 1,5násobku původní rozlohy a musí být umístěny ve vzdálenosti minimálně 300 m od paty stožáru nejbližší VTE.* *2. Kácení dřevin na lesních pozemcích i v nelesní zeleni pro potřeby umístění záměrů OZE a související infrastruktury bude probíhat jen v období mimo hnízdění ptáků (tj. mimo březen–červenec).* *3. Obslužné komunikace, příjezdové cesty a technické plochy budou přednostně navrhovány s použitím propustných a vodu vsakujících materiálů. Použití nepropustných povrchů bude omezeno na technologicky nezbytné části a doplněno systémem vsakování nebo retence.* Další citace UO: *Zařízení pro ukládání elektřiny mají obvykle podobu jednoho nebo více lodních kontejnerů, často v oploceném areálu, přičemž kapacita jednotlivých realizovaných úložišť, a tím i jejich plošná výměra, se v posledních letech dynamicky zvyšuje. V rámci ÚO je stanovena podmínka max. výměry areálů určených pro skladování elektřiny, a to do 0,06 ha v rámci jednoho záměru OZE a 1,8 ha pro celou AO. Prostupnost krajiny pro člověka by neměla být omezena, naopak lze očekávat mírně pozitivní vliv realizací nových přístupových komunikací.!!*** **Tento závěr je zcela nepřiměřeně zjednodušený a naprosto neodpovídá skutečnému rozsahu zásahů vzhledem k rozsahu plánované výstavby.** Tento závěr je v přímém rozporu se samotným územním opatřením, které připouští rozsáhlé zásahy do lesních porostů, vznik nových komunikací, technických ploch, zásahy do biotopů a potřebu následných kompenzačních opatření. Územní opatření současně stanovuje povinnost náhradních výsadeb, omezení kácení a ochranu biotopů citlivých druhů, čímž samo potvrzuje existenci významných zásahů do lesního prostředí. Dokumentace SEA současně zcela ignoruje skutečný rozsah stavebních prací potřebných pro realizaci větrných elektráren o výšce až 250 m. Nehodnotí rozsah kácení lesních porostů pro transport nadrozměrných dílů, nutnost budování a rozšiřování přístupových komunikací, rozsah manipulačních a montážních ploch, rozsah zpevněných ploch pro těžkou techniku a jeřáby, kumulativní dopady při realizaci až 33 větrných elektráren ani dlouhodobou fragmentaci souvislého lesního komplexu. **Dokumentace SEA ani samotné územní opatření vůbec neřeší a nehodnotí devastující způsob výstavby takovýchto obrovských staveb (a ani případné kompenzace), a tomu odpovídající rozměry jednotlivých dílů (tubus u paty má průměr cca 10m a násobnou výšku, jedna lopatka má délku 80m), nutnost výstavby přístupových komunikací do celé lesní oblasti (nejžádanější místa na výstavbu z hlediska údajů o povětrnosti jsou na zalesněných hřebenech oblasti), které vyžadují takový zábor (a vykácení!) lesních pozemků násobně přesahující v SEA uvedený limit 1000 m2 (odpovídá pruhu volného pozemku pouze 10x100 m), stejně tak staveniště násobně přesáhne limit záboru 400 m2 (plocha nutná pro přístup těžkých mixů na beton, které jezdí minimálně po 4 najednou (jde až o 2000 m3 betonu na jeden základ při výšce stroje 250m), plocha nutná pro základy na jeřáb, manipulaci s díly VTE, parkování dalších vozidel). Dále u každé VTE se musí vybudovat základy pro příslušný jeřáb, který má rozměry a hmotnost cca jako VTE. Přístupové komunikace do lesa se musí nejen vykácet, ale i významně zpevnit a to v šíři minimálně 10m. Naplnění povolených limitů AOV 47 (33 věží) s adekvátními odstupy věží proto**	

Poř.č.	Připomínkové místo	Číslo jednací	Článek	AO	Připomínka	Vyhodnocení
					znamená naprostou devastaci zdejších lesů, jedná se o rozsáhlý souvislý pás lesů, který bude výstavbou zcela zničen ve jménu tzv. ekologie a obnovitelných zdrojů energie. Dokumentace tedy naprosto podceňuje, resp. ignoruje rozsah zásahů spojených s výstavbou komunikací, manipulačních ploch a fragmentací lesních porostů. Dokumentace rovněž nehodnotí dopady na stabilitu lesních porostů, vodní režim krajiny, mikroklimatické poměry ani zvýšenou zranitelnost lesních ekosystémů, které jsou již nyní oslabeny důsledky kůrovcových kalamit a polomů. SEA přitom současně připouští realizaci nových přístupových komunikací a rozsáhlých technických areálů pro ukládání energie až do rozsahu 1,8 ha pro celou akcelerační oblast. Z dokumentace rovněž vyplývá, že akcelerační oblast AOV47 – Bukovec je z více než poloviny tvořena lesními porosty. V podmínkách rozsáhlého souvislého lesního komplexu proto nelze tvrdit, že realizace až 33 větrných elektráren v akcelerační oblasti nebude mít vliv na ekologické funkce lesa. Takový postup je v rozporu se zákonem č. 289/1995 Sb., lesní zákon, podle kterého je nutné chránit pozemky určené k plnění funkcí lesa, minimalizovat zásahy do lesních pozemků a přednostně využívat jiná řešení mimo lesní pozemky. Současně je návrh v rozporu s principem prevence a principem předběžné opatrnosti podle zákona č. 17/1992 Sb., o životním prostředí. Dokumentace SEA je proto v této části nepřezkoumatelná, neboť neobsahuje objektivní a odborně podložené vyhodnocení skutečného rozsahu zásahů do PUPFL ani jejich kumulativních a dlouhodobých dopadů. Návrh řešení: Požaduji doplnění přezkoumatelného vyhodnocení skutečných záborů PUPFL na základě modelu/studie rozsahu výstavby VTE o výšce 250m, rozsahu kácení lesních porostů, rozsahu manipulačních a montážních ploch, přístupových komunikací a technické infrastruktury včetně objektivního vyhodnocení kumulativních dopadů fragmentace lesních porostů na ekologické funkce lesa, vodní režim a stabilitu krajiny. Současně požaduji doplnění variantního řešení minimalizujícího zásahy do lesních pozemků a prokázání, že nebylo možné využít jiné lokality s menším dopadem na PUPFL. Pokud nebude možné uvedené nedostatky objektivně a přezkoumatelně odstranit, požaduji vypuštění akcelerační oblasti AOV47 – Bukovec a souvisejícího územního opatření z návrhu Změny č. 2 Územního rozvojového plánu ČR. Zdroje: ČESKÁ REPUBLIKA. Zákon č. 289/1995 Sb., o lesích (lesní zákon) [online]. Dostupné z: https://www.zakonyprolidi.cz/cs/1995-289. [cit. 15. 5. 2026]. ČESKÁ REPUBLIKA. Zákon č. 17/1992 Sb., o životním prostředí [online]. Dostupné z: https://www.zakonyprolidi.cz/cs/1992-17. [cit. 15. 5. 2026]. **6.3.3 Fragmentace lesních porostů a zásahy do významných krajinných prvků (VKP)** **Les je významný krajinný prvek.** K významným krajinným prvkům (dále jen „VKP"): VKP tvoří základní prvek obecné ochrany přírody a krajiny podle § 3 odst. 1 písm. b) ZOPK. Jejich ochrana je veřejným zájmem a vychází z jejich ekologické, stabilizační a estetické funkce v krajině. VKP je nutné chápat jako funkční součást krajinné struktury, jejíž význam spočívá nejen v jejím prostorovém vymezení, ale zejména ve schopnosti udržovat ekologickou stabilitu a zajišťovat vazby v krajině. **Zásahy do VKP proto nelze posuzovat izolovaně, ale vždy ve vztahu k jejich širším ekologickým funkcím a návaznosti na územní systém ekologické stability.** Dokumentace SEA nedostatečně hodnotí rozsah fragmentace lesních porostů a zásahů do významných krajinných prvků (VKP), přestože sama potvrzuje přítomnost rozsáhlých lesních komplexů, vodních toků, remízků, liniové zeleně a dalších ekologicky významných krajinných struktur v území akcelerační oblasti AOV47 – Bukovec. Územní opatření výslovně uvádí, že součástí akcelerační oblasti jsou lesní porosty vytvářející významný krajinný prvek typu les a že dotčenými lesními porosty protékají vodní toky představující další významný krajinný prvek. Současně dokumentace připouští zásahy do remízků, liniové zeleně a nelesních dřevin, když stanovuje pouze jejich částečnou kompenzaci novými výsadbami. Dokumentace dále uvádí, že v území se nachází mimolesní zeleň, skupiny stromů, pozůstatky remízů a liniové zeleně a že lze očekávat negativní dopady na tyto porosty v souvislosti s budováním přístupových komunikací a manipulačních ploch.	

Poř.č.	Připomínkové místo	Číslo jednací	Článek	AO	Připomínka	Vyhodnocení
					Přesto SEA označuje vlivy na krajinnou strukturu, ekologickou stabilitu a funkce lesa za zanedbatelné nebo pouze mírně negativní, aniž by objektivně vyhodnotila rozsah fragmentace souvislých lesních porostů, dopady nových komunikací a technických koridorů, přerušení krajinných vazeb, narušení migrační prostupnosti území, kumulativní zásahy do VKP ani dlouhodobé dopady na ekologickou stabilitu krajiny. Dokumentace současně připouští vznik nových fyzických a vizuálních bariér v území a sama konstatuje existenci migračního koridoru zvláště chráněných druhů velkých savců. Současně dokumentace výslovně potvrzuje, že některé biotopy v lokalitě vytvářejí přirozený přechod mezi lesem a bezlesím. Tyto krajinné přechody přitom představují ekologicky mimořádně cenné struktury s významnou funkcí pro biodiverzitu, migraci druhů a stabilitu krajiny. Dokumentace SEA však neobsahuje analýzu, jak budou tyto krajinné struktury ovlivněny realizací až 33 větrných elektráren v akcelerační oblasti AOV47 – Bukovec, rozsáhlé dopravní infrastruktury, manipulačních ploch a technického zázemí. Takový postup je v rozporu se zákonem č. 114/1992 Sb., o ochraně přírody a krajiny, podle kterého jsou významné krajinné prvky chráněny před poškozováním a ničením. Samotné odůvodnění územního opatření přitom tuto zákonnou ochranu výslovně připomíná. Současně je návrh v rozporu s principem ekologické stability krajiny, principem prevence a principem předběžné opatrnosti podle zákona č. 17/1992 Sb., o životním prostředí. Dokumentace SEA je proto v této části nepřezkoumatelná, neboť neobsahuje objektivní a odborně podložené vyhodnocení skutečných dopadů fragmentace krajiny a zásahů do významných krajinných prvků. Návrh řešení: Požaduji doplnění adekvátního vyhodnocení dopadů fragmentace lesních porostů a zásahů do významných krajinných prvků, zejména lesů, vodních toků, remízků, liniové zeleně a krajinných přechodů mezi lesem a bezlesím. Současně požaduji doplnění objektivního posouzení dopadů nových komunikací, manipulačních ploch a technických koridorů na ekologickou stabilitu krajiny, migrační prostupnost území a funkčnost významných krajinných prvků. Pokud nebude možné uvedené nedostatky objektivně a přezkoumatelně odstranit, požaduji vypuštění akcelerační oblasti AOV47 – Bukovec a souvisejícího územního opatření z návrhu Změny č. 2 Územního rozvojového plánu ČR. Zdroje: ČESKÁ REPUBLIKA. Zákon č. 114/1992 Sb., o ochraně přírody a krajiny [online]. Dostupné z: https://www.zakonyprolidi.cz/cs/1992-114. [cit. 15. 5. 2026]. ČESKÁ REPUBLIKA. Zákon č. 17/1992 Sb., o životním prostředí [online]. Dostupné z: https://www.zakonyprolidi.cz/cs/1992-17. [cit. 15. 5. 2026]. **6.3.4 Nevyhodnocení kumulativních dopadů souvislého pásu akceleračních oblastí na lesní ekosystémy a PUPFL** Dokumentace SEA neobsahuje objektivní a přezkoumatelné vyhodnocení kumulativních dopadů souvislého pásu akceleračních oblastí AOV47 – Bukovec, AOV48 – Chrbonín, AOV49 – Křeč a AOV50 – Obratáň na lesní ekosystémy, pozemky určené k plnění funkcí lesa (PUPFL), migrační prostupnost krajiny a ekologickou stabilitu širšího území. Z předložených podkladů vyplývá, že v rámci uvedených akceleračních oblastí je uvažováno celkem až 88 větrných elektráren: AOV47 – Bukovec – 33 VTE, AOV48 – Chrbonín – 13 VTE, AOV49 – Křeč – 24 VTE a AOV50 – Obratáň – 18 VTE. Současně se jedná o rozsáhlé území s významným zastoupením PUPFL: AOV47 – 51,58 % PUPFL, AOV48 – 49,32 % PUPFL, AOV49 – 22,71 % PUPFL a AOV50 – 35,29 % PUPFL. **Dokumentace jednotlivé akcelerační oblasti hodnotí převážně izolovaně, aniž by objektivně posoudila skutečnost, že se jedná o prostorově navazující soustavu rozsáhlých území, která vytváří souvislý pás potenciální výstavby větrných elektráren v lesní a leso-zemědělské krajině.** Dokumentace současně opakovaně potvrzuje přítomnost hospodářských lesů, mokřadů, pramenišť, vodních toků, remízků, migračních koridorů zvláště chráněných druhů velkých savců, biotopů zvláště chráněných druhů a významných krajinných prvků.	

Poř.č.	Připomínkové místo	Číslo jednací	Článek	AO	Připomínka	Vyhodnocení
					Přesto SEA neobsahuje vyhodnocení souhrnné fragmentace lesních komplexů, analýzu kumulativního rozsahu kácení, vyhodnocení souběžného budování komunikací a technických koridorů, posouzení dopadů na migrační prostupnost krajiny v širším území ani objektivní hodnocení dlouhodobého narušení ekologické stability krajiny. Dokumentace rovněž nehodnotí synergické působení jednotlivých akceleračních oblastí, které může vést k rozsáhlému narušení souvislých lesních ekosystémů Křemešnické vrchoviny a okolní krajiny. Kumulativní dopady na lesní ekosystémy nelze objektivně vyhodnotit bez znalosti rozsahu doprovodné infrastruktury. Přitom právě kumulativní a synergické vlivy představují podle zákona č. 100/2001 Sb., o posuzování vlivů na životní prostředí, povinnou součást vyhodnocení SEA. Takový postup je rovněž v rozporu s § 13 a § 14 zákona č. 289/1995 Sb., lesní zákon, s § 4 odst. 2 zákona č. 114/1992 Sb., o ochraně přírody a krajiny a s principem prevence a principem předběžné opatrnosti podle § 13 zákona č. 17/1992 Sb., o životním prostředí. Dokumentace SEA je proto v této části nepřezkoumatelná, neboť neobsahuje objektivní vyhodnocení skutečných kumulativních dopadů souvislého pásu akceleračních oblastí na PUPFL, lesní ekosystémy a ekologickou stabilitu širšího území. Návrh řešení: Požaduji doplnění komplexního kumulativního a synergického hodnocení dopadů akceleračních oblastí AOV47, AOV48, AOV49 a AOV50 na lesní ekosystémy, PUPFL, významné krajinné prvky, migrační prostupnost území a ekologickou stabilitu krajiny. Současně požaduji doplnění objektivního vyhodnocení souhrnného rozsahu kácení lesních porostů, budování komunikací, technických koridorů a fragmentace souvislých lesních celků v širším území. Pokud nebude možné uvedené nedostatky objektivně a přezkoumatelně odstranit, požaduji vypuštění akcelerační oblasti AOV47 – Bukovec a souvisejícího územního opatření z návrhu Změny č. 2 Územního rozvojového plánu ČR. Zdroje: ČESKÁ REPUBLIKA. Zákon č. 289/1995 Sb., o lesích (lesní zákon) [online]. Dostupné z: https://www.zakonyprolidi.cz/cs/1995-289. [cit. 15. 5. 2026]. ČESKÁ REPUBLIKA. Zákon č. 114/1992 Sb., o ochraně přírody a krajiny [online]. Dostupné z: https://www.zakonyprolidi.cz/cs/1992-114. [cit. 15. 5. 2026]. ČESKÁ REPUBLIKA. Zákon č. 17/1992 Sb., o životním prostředí [online]. Dostupné z: https://www.zakonyprolidi.cz/cs/1992-17. [cit. 15. 5. 2026]. **6.3.5 Absence prokázání převahy veřejného zájmu nad ochranou lesa** **Dokumentace SEA neprokazuje existenci převažujícího veřejného zájmu nad ochranou lesa a funkcemi pozemků určených k plnění funkcí lesa (PUPFL). Současně neobsahuje objektivní vyhodnocení proporcionality zásahů do lesních porostů, transparentní porovnání méně konfliktních variant mimo lesní území ani prokázání, že navržené řešení představuje variantu s nejmenšími dopady na lesní ekosystémy.** Dokumentace přitom předpokládá rozsáhlé zásahy do lesního prostředí, aniž by objektivně doložila, proč byly preferovány právě lesní a krajinářsky citlivé lokality a zda nebylo možné využít alternativní území s nižšími dopady na PUPFL, ekologickou stabilitu krajiny a významné krajinné prvky. SEA současně neobsahuje transparentní vyhodnocení konfliktů v lesních územích, nehodnotí možnosti využití antropogenně zatížených lokalit a neprokazuje systematickou minimalizaci zásahů do ekologicky stabilních lesních porostů. Současně není doložen nadřazený veřejný zájem, který by odůvodňoval odnětí pozemků určených k plnění funkcí lesa ve smyslu zákona č. 289/1995 Sb., lesní zákon. Návrh rovněž neprokazuje, že byly vyčerpány méně konfliktní alternativy, jak vyžaduje zákon č. 249/2025 Sb., o urychlení využívání obnovitelných zdrojů energie. Takový postup je současně v rozporu se směrnicí 2001/42/ES, protože dokumentace neobsahuje objektivní vyhodnocení rozumných alternativ řešení ani transparentní posouzení jejich environmentálních dopadů. Závěr SEA, podle něhož je vliv na les „zanedbatelný", je v rozporu se skutečným rozsahem potenciálních zásahů do lesních porostů, ekologických funkcí lesa a stability krajiny a neodpovídá reálným dopadům navrhovaného řešení. Dokumentace SEA je proto v této části nepřezkoumatelná. Návrh řešení:	

Poř.č.	Připomínkové místo	Číslo jednací	Článek	AO	Připomínka	Vyhodnocení
					Požaduji doplnění objektivního posouzení proporcionality zásahů do PUPFL, transparentního porovnání alternativních variant mimo lesní území a prokázání, že navržené řešení představuje nejméně konfliktní variantu z hlediska ochrany lesa, ekologické stability krajiny a významných krajinných prvků. Pokud nebude možné uvedené nedostatky objektivně a přezkoumatelně odstranit, požaduji vypuštění akcelerační oblasti AOV47 – Bukovec a souvisejícího územního opatření z návrhu Změny č. 2 Územního rozvojového plánu ČR. Zdroje: ČESKÁ REPUBLIKA. Zákon č. 289/1995 Sb., o lesích (lesní zákon) [online]. Dostupné z: https://www.zakonyprolidi.cz/cs/1995-289. [cit. 15. 5. 2026]. ČESKÁ REPUBLIKA. Zákon č. 249/2025 Sb., o urychlení využívání některých obnovitelných zdrojů energie a o změně souvisejících zákonů (zákon o urychlení využívání obnovitelných zdrojů energie) [online]. Dostupné z: https://www.zakonyprolidi.cz/cs/2025-249. [cit. 15. 5. 2026]. EVROPSKÝ PARLAMENT A RADA EVROPSKÉ UNIE. Směrnice 2001/42/ES o posuzování vlivů některých plánů a programů na životní prostředí [online]. Dostupné z: https://eur-lex.europa.eu/legal-content/CS/TXT/?uri=CELEX%3A32001L0042. [cit. 15. 5. 2026]. **6.3.6 Nedostatečné posouzení mimoprodukčních funkcí lesa** **Dokumentace SEA nedostatečně hodnotí dopady návrhu na mimoprodukční funkce lesa, zejména funkce ekologické, retenční, klimatické, rekreační a krajinotvorné.** **SEA současně nehodnotí dlouhodobé změny mikroklimatu, neposuzuje oslabení retenční schopnosti lesů, neobsahuje hodnocení vlivů na stabilitu lesních ekosystémů ani nevyhodnocuje dopady na rekreační využití lesního prostředí.** Dokumentace přitom předpokládá rozsáhlé technické zásahy do lesních porostů a vznik nových komunikací v dosud relativně souvislých lesních celcích. Fragmentace a technické zásahy mohou dlouhodobě oslabovat ekologické a klimatické funkce lesních ekosystémů. Dokumentace SEA však tyto mimoprodukční funkce lesa hodnotí pouze obecně. Takový postup je v rozporu se zákonem č. 289/1995 Sb., lesní zákon, podle kterého jsou lesy významnou složkou životního prostředí a plní řadu mimoprodukčních funkcí. Současně je návrh v rozporu s principem ochrany ekologické stability krajiny podle zákona č. 114/1992 Sb., o ochraně přírody a krajiny. Dokumentace SEA je proto v této části nepřezkoumatelná. Návrh řešení: Požaduji doplnění adekvátního hodnocení mimoprodukčních funkcí lesa, posouzení dopadů na retenční, klimatickou a ekologickou stabilitu území a doplnění hodnocení rekreační funkce lesních porostů. Pokud nebude možné uvedené nedostatky objektivně a přezkoumatelně odstranit, požaduji vypuštění akcelerační oblasti AOV47 – Bukovec a souvisejícího územního opatření z návrhu Změny č. 2 Územního rozvojového plánu ČR. Zdroje: ČESKÁ REPUBLIKA. Zákon č. 289/1995 Sb., o lesích (lesní zákon) [online]. Dostupné z: https://www.zakonyprolidi.cz/cs/1995-289. [cit. 15. 5. 2026]. ČESKÁ REPUBLIKA. Zákon č. 114/1992 Sb., o ochraně přírody a krajiny [online]. Dostupné z: https://www.zakonyprolidi.cz/cs/1992-114. [cit. 15. 5. 2026]. **6.3.7 Nepřípustné odkládání ochrany lesa do navazujících řízení** Dokumentace SEA nepřípustně odkládá podstatnou část posouzení dopadů na lesní pozemky a ochranu PUPFL až do budoucích navazujících řízení. SEA současně nestanovuje konkrétní limity zásahů do lesních porostů, neobsahuje adekvátní prostorové vymezení konfliktů, nepředkládá konkrétní podmínky ochrany lesa ani neprokazuje, že zásahy do PUPFL budou skutečně minimalizovány. Dokumentace přitom ponechává zásadní otázky ochrany lesa až na budoucí projektovou dokumentaci a individuální povolovací procesy. Takový postup neumožňuje objektivně posoudit přijatelnost návrhu již na úrovni strategického hodnocení, ale je v rozporu se zákonem č. 100/2001 Sb., o posuzování vlivů na životní prostředí, který vyžaduje vyhodnocení podstatných vlivů již na úrovni koncepce. Současně je návrh v rozporu s principem prevence a předběžné opatrnosti. Dokumentace SEA je proto v této části nepřezkoumatelná. Návrh řešení:	

Poř.č.	Připomínkové místo	Číslo jednací	Článek	AO	Připomínka	Vyhodnocení
					Požaduji doplnění konkrétního vyhodnocení zásahů do PUPFL již na úrovni SEA, stanovení jednoznačných limitů ochrany lesa, adekvátní prostorové vymezení konfliktů a objektivní posouzení přijatelnosti návrhu z hlediska ochrany lesních pozemků. Pokud nebude možné uvedené nedostatky objektivně a přezkoumatelně odstranit, požaduji vypuštění akcelerační oblasti AOV47 – Bukovec a souvisejícího územního opatření z návrhu Změny č. 2 Územního rozvojového plánu ČR. Zdroje: ČESKÁ REPUBLIKA. Zákon č. 100/2001 Sb., o posuzování vlivů na životní prostředí a o změně některých souvisejících zákonů (zákon o posuzování vlivů na životní prostředí) [online]. Dostupné z: https://www.zakonyprolidi.cz/cs/2001-100. [cit. 16. 5. 2026]. **6.3.8 Rozpor s odbornými studiemi potvrzujícími negativní dopady fragmentace lesa** Vymezení akcelerační oblasti AOV47 – Bukovec je v rozporu s ochranou pozemků určených k plnění funkcí lesa a bagatelizuje skutečné dopady výstavby větrných elektráren na lesní ekosystémy. Dokumentace SEA hodnotí vliv na les jako zanedbatelný a pracuje převážně **pouze s přímými zábory pro základy větrných elektráren a přístupové komunikace. Tento přístup však neodpovídá současným odborným poznatkům ani požadavkům evropské a české environmentální politiky.** Studie Xia et al. (2025), založená na satelitních datech Landsat a Sentinel-2, potvrzuje, že největší zásah do lesních ekosystémů nepředstavují samotné turbíny, ale rozsáhlá síť přístupových komunikací, manipulačních ploch a doprovodné infrastruktury. Studie uvádí významnou míru narušení lesních porostů, zvýšení eroze a dlouhodobou fragmentaci krajiny. Přehledová studie Sander et al. (2024), analyzující 152 odborných publikací, potvrzuje, že výstavba větrných elektráren v lesních územích vede ke ztrátě konektivity biotopů, narušení migračních tras živočichů, změnám mikroklimatu lesa a oslabení ekologické stability. Studie Hending et al. (2023) potvrzuje, že fragmentace lesa a vznik nových okrajových zón vede ke snížení druhové rozmanitosti, zhoršení strukturální stability lesních porostů, vyšší zranitelnosti vůči větru, vysychání a degradaci lesního prostředí. Studie současně upozorňuje, že negativní účinky okrajových efektů mohou zasahovat stovky metrů do vnitřní části lesa a působí synergicky s dalšími antropogenními zásahy. Studie Haddad et al. (2015) dále potvrzuje, že fragmentace lesních ekosystémů způsobuje dlouhodobé oslabování ekologické stability, pokles biodiverzity a vyšší zranitelnost vůči klimatickým extrémům. Tyto závěry odpovídají také požadavkům strategie EU Soil Strategy for 2030 (2021) a zákona č. 289/1995 Sb., o lesích, podle něhož je les národním přírodním bohatstvím a musí být zachovány všechny jeho funkce. Dokumentace SEA přitom neobsahuje reálné vyhodnocení liniové fragmentace lesa, kumulativních dopadů více akceleračních oblastí ani dlouhodobých změn ekologické stability lesních ekosystémů. Dokumentace je proto v této části nepřezkoumatelná a neumožňuje objektivně posoudit skutečné dopady návrhu na lesní ekosystémy a ekologickou stabilitu území. Návrh řešení: Požaduji doplnění adekvátního hodnocení liniové fragmentace lesa, kumulativních dopadů přístupových komunikací a doprovodné infrastruktury, posouzení okrajových efektů, narušení migračních tras a změn mikroklimatu lesa, včetně vyhodnocení dlouhodobých dopadů na ekologickou stabilitu a retenční funkce lesních ekosystémů. Pokud nebude možné uvedené nedostatky objektivně a přezkoumatelně odstranit, požaduji vypuštění akcelerační oblasti AOV47 – Bukovec a souvisejícího územního opatření z návrhu Změny č. 2 Územního rozvojového plánu ČR. Zdroje: XIA, Zilong et al. Assessment of forest disturbance and soil erosion in wind farm project using satellite observations [online]. Resources, Conservation & Recycling, 2025. Dostupné z: https://www.sciencedirect.com/science/article/abs/pii/S0921344924005275. [cit. 15. 5. 2026]. SANDER, L. et al. Global Review on Environmental Impacts of Onshore Wind Farms [online]. Energies, 2024. Dostupné z: https://www.mdpi.com/1996-1073/17/13/3098. [cit. 15. 5. 2026]. HENDING, D. et al. Forest fragmentation and its associated edge-effects reduce tree diversity and structural diversity in Madagascar transitional forests [online]. Biodiversity and Conservation, 2023. Dostupné z: https://link.springer.com/article/10.1007/s10531-023-02657-0. [cit. 15. 5. 2026].	

Poř.č.	Připomínkové místo	Číslo jednací	Článek	AO	Připomínka	Vyhodnocení
					HADDAD, Nick M. et al. Habitat Fragmentation and Its Lasting Impact on Earth's Ecosystems [online]. Science Advances, 2015. Dostupné z: https://www.science.org/doi/10.1126/sciadv.1500052. [cit. 15. 5. 2026]. EUROPEAN COMMISSION. EU Soil Strategy for 2030: Reaping the benefits of healthy soils for people, food, nature and climate [online]. Brussels, 2021. Dostupné z: https://eur-lex.europa.eu/legal-content/EN/TXT/?uri=celex%3A52021DC0699. [cit. 15. 5. 2026]. ČESKÁ REPUBLIKA. Zákon č. 289/1995 Sb., o lesích (lesní zákon) [online]. Dostupné z: https://www.zakonyprolidi.cz/cs/1995-289. [cit. 15. 5. 2026]. **6.3.9 Narušení vodního režimu lesa a zvýšení erozních procesů** **Dokumentace SEA nehodnotí skutečné dopady výstavby větrných elektráren na vodní režim lesa, retenční schopnost území ani vznik erozních procesů.** Návrh AOV47 – Bukovec je proto v rozporu s cíli strategie EU Soil Strategy for 2030 (2021), která požaduje ochranu půdy před erozí, degradací a ztrátou retenční schopnosti. Studie Xia et al. (2025) potvrzuje, že budování přístupových komunikací a manipulačních ploch vede ke zvýšení povrchového odtoku vody, urychlení eroze a narušení infiltračních procesů v lesních oblastech. Studie Laurance et al. (2007) prokazuje, že fragmentace lesa způsobuje změny proudění vzduchu, vysychání lesních okrajů a pokles půdní vlhkosti, což může dlouhodobě narušovat retenční schopnost lesa. Výzkum Fahrig (2003) potvrzuje, že i relativně úzké liniové zásahy, například nové lesní komunikace nebo energetické koridory, významně mění hydrologické procesy a zvyšují citlivost lesa vůči klimatickým extrémům. **Dokumentace SEA však tyto hydrologické a mikroklimatické dopady vůbec nevyhodnocuje, přestože akcelerační oblast je tvořena rozsáhlými souvislými lesními porosty.** Dokumentace je proto v této části nepřezkoumatelná a neumožňuje objektivně posoudit možné dopady návrhu na retenční schopnost lesa, erozi a hydrologickou stabilitu území. Návrh řešení: Požaduji doplnění adekvátního hydrologického a mikroklimatického hodnocení lesních porostů, posouzení změn infiltrace, povrchového odtoku a erozních procesů, vyhodnocení vlivů liniových zásahů na retenční schopnost lesa a doplnění kumulativního hodnocení dopadů na vodní režim lesních ekosystémů. Pokud nebude možné uvedené nedostatky objektivně a přezkoumatelně odstranit, požaduji vypuštění akcelerační oblasti AOV47 – Bukovec a souvisejícího územního opatření z návrhu Změny č. 2 Územního rozvojového plánu ČR. Zdroje: EUROPEAN COMMISSION. EU Soil Strategy for 2030: Reaping the benefits of healthy soils for people, food, nature and climate [online]. Brussels, 2021. Dostupné z: https://eur-lex.europa.eu/legal-content/EN/TXT/?uri=celex%3A52021DC0699. [cit. 15. 5. 2026]. XIA, Zilong et al. Assessment of forest disturbance and soil erosion in wind farm project using satellite observations [online]. Resources, Conservation & Recycling, 2025. Dostupné z: https://www.sciencedirect.com/science/article/abs/pii/S0921344924005275. [cit. 15. 5. 2026]. LAURANCE, William F. et al. Habitat Fragmentation, Variable Edge Effects, and the Landscape-Divergence Hypothesis [online]. PLoS ONE, 2007. Dostupné z: https://pmc.ncbi.nlm.nih.gov/articles/PMC1995757/. [cit. 15. 5. 2026]. FAHRIG, Lenore. Effects of Habitat Fragmentation on Biodiversity [online]. Annual Review of Ecology, Evolution, and Systematics, 2003. Dostupné z: https://www.annualreviews.org/doi/10.1146/annurev.ecolsys.34.011802.132419. [cit. 15. 5. 2026]. **6.3.10 Ztráta uhlíkových zásob lesa a uhlíkový dluh** **Dokumentace SEA nehodnotí uhlíkové dopady odlesnění a zásahů do lesních půd spojených s výstavbou větrných elektráren, přestože tyto zásahy mohou významně ovlivnit klimatickou bilanci území.** Návrh AOV47 – Bukovec je proto v rozporu s cíli strategie EU Soil Strategy for 2030 (2021), která označuje lesní půdy a půdní uhlík za zásadní součást klimatické stability a adaptačních opatření Evropské unie. Studie Xu et al. (2025) upozorňují, že výstavba větrných parků v lesních oblastech vede ke ztrátě uhlíkových zásob vegetace i půdního uhlíku a může významně snižovat skutečný klimatický přínos obnovitelných zdrojů energie.	

Poř.č.	Připomínkové místo	Číslo jednací	Článek	AO	Připomínka	Vyhodnocení
					Studie Griscom et al. (2017) potvrzuje, že zachování lesních ekosystémů a omezení odlesňování představuje jeden z nejvýznamnějších nástrojů pro snižování emisí skleníkových plynů. Odstraňování lesních porostů a zásahy do lesních půd naopak vedou k okamžitému uvolňování uhlíku akumulovaného v biomase i půdě. Přehledová studie Mayer et al. (2020) potvrzuje, že mechanické zásahy do lesních půd, výstavba infrastruktury a disturbance lesních ekosystémů mohou významně snižovat zásoby organického uhlíku v půdě a dlouhodobě ovlivňovat uhlíkovou stabilitu lesa. Výzkumy dlouhodobé uhlíkové bilance lesních ekosystémů současně potvrzují, že starší a nenarušené lesní porosty představují významné dlouhodobé zásobárny uhlíku a jejich narušení vede k dlouhodobému uhlíkovému dluhu, jehož kompenzace může trvat desítky let. Dokumentace SEA přitom nepracuje s reálnou uhlíkovou bilancí odlesnění, fragmentace lesa ani dlouhodobými emisemi vznikajícími degradací lesních půd. Dokumentace je proto v této části nepřezkoumatelná a neumožňuje objektivně posoudit skutečné klimatické dopady návrhu. Návrh řešení: Požaduji doplnění reálné uhlíkové bilance odlesnění a zásahů do lesních půd, vyhodnocení emisí vznikajících degradací lesních ekosystémů, posouzení dlouhodobého uhlíkového dluhu a doplnění klimatického hodnocení zahrnujícího ztrátu půdního a vegetačního uhlíku v důsledku výstavby a provozu větrných elektráren. Pokud nebude možné uvedené nedostatky objektivně a přezkoumatelně odstranit, požaduji vypuštění akcelerační oblasti AOV47 – Bukovec a souvisejícího územního opatření z návrhu Změny č. 2 Územního rozvojového plánu ČR. Zdroje: EUROPEAN COMMISSION. EU Soil Strategy for 2030: Reaping the benefits of healthy soils for people, food, nature and climate [online]. Brussels, 2021. Dostupné z: https://eur-lex.europa.eu/legal-content/EN/TXT/?uri=celex%3A52021DC0699. [cit. 15. 5. 2026]. XU, K. et al. Land use impacts the environmental benefits of wind energy farms [online]. Communications Earth & Environment, 2025. Dostupné z: https://www.nature.com/articles/s43247-025-02833-w. [cit. 15. 5. 2026]. GRISCOM, B. W. et al. Natural climate solutions [online]. Proceedings of the National Academy of Sciences, 2017. Dostupné z: https://www.pnas.org/doi/10.1073/pnas.1710465114. [cit. 15. 5. 2026]. MAYER, Mathias et al. Tamm Review: Influence of forest management activities on soil organic carbon stocks: A knowledge synthesis [online]. Forest Ecology and Management, 2020. Dostupné z: https://www.sciencedirect.com/science/article/pii/S0378112720300268. [cit. 15. 5. 2026]. **6.3.11 Geotechnická stabilita a riziko eroze ve svažitých lesních územích** **Dokumentace SEA nehodnotí geotechnická rizika spojená s budováním hlubokých základů větrných elektráren, rozsáhlými zemními pracemi a budováním přístupových komunikací ve svažitých lesních územích.** Návrh je proto v rozporu s požadavky zákona č. 289/1995 Sb., o lesích, a zákona č. 254/2001 Sb., vodní zákon, podle nichž musí být chráněna lesní půda, retenční schopnost krajiny a stabilita odtokových poměrů. Studie Jeong et al. (2021) potvrzuje, že zemní práce spojené s budováním lesních komunikací a zářezů ve svazích významně zvyšují riziko svahových deformací, eroze a lokálních sesuvů, zejména v územích s vyššími sklony a narušeným vodním režimem. Studie současně upozorňuje, že stabilita svahů je silně ovlivněna odlesněním, změnou drenážních poměrů a mechanickým narušením půdy. Výzkum Depicker et al. (2021) potvrzuje, že odlesnění vede ke snížení stability svahů v důsledku změn hydrologických a geotechnických podmínek. Odstranění vegetačního krytu snižuje kořenovou stabilizaci půdy, urychluje povrchový odtok a zvyšuje riziko eroze a svahových pohybů. Studie Yousefi (2024) dále potvrzuje, že lesní komunikace představují významný zdroj eroze a sedimentace ve svažitých lesních územích. Eroze přitom významně roste v závislosti na sklonu svahu, geologickém podloží a intenzitě srážek. Dokumentace SEA však neobsahuje adekvátní geologické ani hydrogeologické posouzení těchto rizik, přestože akcelerační oblast zasahuje do lesních a místy svažitých území. Dokumentace je proto v této části nepřezkoumatelná a neumožňuje objektivně posoudit možné dopady návrhu na stabilitu svahů, erozi a geotechnickou bezpečnost území. Návrh řešení:	

Poř.č.	Připomínkové místo	Číslo jednací	Článek	AO	Připomínka	Vyhodnocení
					Požaduji doplnění adekvátního geologického, geotechnického a hydrogeologického posouzení svažitých lesních území, vyhodnocení stability svahů, drenážních poměrů a erozních procesů, posouzení dopadů přístupových komunikací a zemních prací na lesní půdu a doplnění kumulativního hodnocení geotechnických a hydrologických rizik celé akcelerační oblasti. Pokud nebude možné uvedené nedostatky objektivně a přezkoumatelně odstranit, požaduji vypuštění akcelerační oblasti AOV47 – Bukovec a souvisejícího územního opatření z návrhu Změny č. 2 Územního rozvojového plánu ČR. Zdroje: ČESKÁ REPUBLIKA. Zákon č. 289/1995 Sb., o lesích (lesní zákon) [online]. Dostupné z: https://www.zakonyprolidi.cz/cs/1995-289. [cit. 15. 5. 2026]. ČESKÁ REPUBLIKA. Zákon č. 254/2001 Sb., vodní zákon [online]. Dostupné z: https://www.zakonyprolidi.cz/cs/2001-254. [cit. 15. 5. 2026]. JEONG, E. et al. Characteristics of forest road cut slopes affecting the occurrence of slope failures [online]. Journal of Forest Research, 2021. Dostupné z: https://www.tandfonline.com/doi/full/10.1080/21580103.2021.1967789. [cit. 15. 5. 2026]. DEPICKER, A. et al. Interactions between deforestation, landscape rejuvenation and shallow landsliding [online]. Earth Surface Dynamics, 2021. Dostupné z: https://esurf.copernicus.org/articles/9/445/2021/esurf-9-445-2021.pdf. [cit. 15. 5. 2026]. YOUSEFI, S. et al. A Hot-Spot Analysis of Forest Roads Based on Soil Erosion and Sediment Production [online]. Land, 2024. Dostupné z: https://www.mdpi.com/2073-445X/13/10/1583. [cit. 15. 5. 2026]. **6.3.12 Neslučitelnost s podmínkami krajských úřadů:** V této souvislosti upozorňujeme na podmínky krajského úřadu Jihočeského kraje a obdobné podmínky Krajského úřadu kraje Vysočina v nesouhlasném stanovisku, **které jsou neslučitelné s limity v UO**: *VTE a související infrastrukturu na pozemcích určených k plnění funkcí lesa (dále jen „PUPFL") umisťovat pouze tehdy, pokud bude prokázáno, že obdobné řešení nelze realizovat mimo PUPFL nebo s menším zásahem do PUPFL.*** *Přednostně využívat pouze pozemky méně významné z hlediska plnění funkcí lesa, zejména plochy s omezenou schopností dlouhodobého plnění funkcí lesa, bezlesí nebo porosty s nižší kvalitou. Naopak nepřipustit zásahy do porostů, jejichž dotčení by vedlo k významnému omezení hospodaření nebo stability lesního komplexu.*** *Nepřipustit umístění VTE a související infrastruktury na PUPFL, které by vedlo k nevhodnému dělení lesa, vzniku nových dlouhých porostních stěn nebo ke zvýšení rizika bořivých větrů. VTE umisťovat přednostně do okrajových částí lesních komplexů, nikoli do jejich vnitřních souvislých částí.* *Nepřipustit řešení, která naruší páteřní síť lesních cest, meliorační zařízení, hrazení bystřin nebo jiná zařízení sloužící lesnímu hospodářství. Pokud je zásah nezbytný, požadovat náhradní řešení minimálně stejné funkční hodnoty.* *Nepřipustit nové komunikace a průseky v lese, pokud by jejich zřízení zvýšilo ohrožení lesa větrem nebo vodní erozí. Kabelové trasy a dopravní napojení řešit přednostně mimo PUPFL případně po stávající infrastruktuře takovým způsobem, aby neomezovalo využití běžných lesních technologií při přejezdu.* *VTE ani případná související zařízení pro ukládání energie nebudou umisťovány na stanovištích extrémní edafické řady (Z, X, Y, J) na stanovištích ovlivněných vodou (edafické kategorie L, U, V, O, P, Q, G, T a R) a stanovištích lesních typů s výrazným svahovým charakterem, který je označen čtyřmístným kódem, kde poslední písmeno je „e" podle typologických map Národního lesnického institutu (NLI)* *Odůvodnění:* *Zachování souvislých lesních komplexů je klíčové jak z hlediska ekologické stability, tak z hlediska hospodářského využití lesa. Fragmentace by měla dlouhodobé negativní kumulativní dopady na stabilitu porostů hospodaření i ekologické funkce lesa. Zachování celistvosti lesa je proto základním předpokladem přijatelnosti realizace OZE v lesních územích.*** **Návrh řešení:** Požaduji doplnění v souladu s výše uvedenými podmínkami krajských úřadů přezkoumatelného vyhodnocení skutečných záborů PUPFL na základě modelu/studie rozsahu výstavby VTE o výšce 250m, rozsahu kácení lesních porostů, rozsahu manipulačních a montážních ploch, přístupových komunikací a technické infrastruktury včetně objektivního vyhodnocení kumulativních dopadů fragmentace lesních porostů na ekologické funkce lesa, vodní režim a stabilitu krajiny.	

Poř.č.	Připomínkové místo	Číslo jednací	Článek	AO	Připomínka	Vyhodnocení
					Současně požaduji v souladu s výše uvedenými podmínkami krajských úřadů doplnění variantního řešení minimalizujícího zásahy do lesních pozemků a prokázání, že nebylo možné využít jiné lokality s menším dopadem na PUPFL. Pokud nebude možné uvedené nedostatky objektivně a přezkoumatelně odstranit, požaduji vypuštění akcelerační oblasti AOV47 – Bukovec a souvisejícího územního opatření z návrhu Změny č. 2 Územního rozvojového plánu ČR. **6.4 Ochrana přírody a biodiverzity** **<u>6.4.1 Nedostatečné posouzení dopadů na soustavu Natura 2000 a evropsky významné lokality</u>** Dokumentace SEA podceňuje skutečné dopady akcelerační oblasti AOV47 – Bukovec na evropsky významné lokality Natura 2000, chráněné druhy ptáků a netopýrů a širší migrační vazby v krajině. Návrh AOV47 – Bukovec je proto v rozporu se směrnicí Rady 92/43/EHS o ochraně přírodních stanovišť, která ukládá povinnost zabránit významnému narušení evropsky významných lokalit a chráněných druhů i v případech, kdy se samotný záměr nachází mimo hranice chráněného území. Dokumentace SEA sama připouští biologické střety a uvádí: *„na habitaty lze očekávat mírně negativní vliv"* a současně: *„lze předpokládat mírně negativní vliv"* i na ptáky a netopýry. Odůvodnění opatření současně potvrzuje, že: *„Přestože vymezení akcelerační oblasti respektovalo mapy citlivosti ptáků a oblasti s vysokým a extrémním rizikem byly z větší části vyloučeny, nebylo možné se vyhnout všem detekovaným místům výskytu citlivých, vzácných a ohrožených druhů ptáků."* Přesto dokumentace bez odpovídající regionální analýzy dochází k závěru o přijatelnosti návrhu. Dokumentace současně neobsahuje adekvátní regionální hodnocení migračních vazeb, analýzu populačních souvislostí, model migrační prostupnosti krajiny ani odpovídající kumulativní hodnocení vlivů více akceleračních oblastí. SEA dále nehodnotí širší vazby EVL Chýnovské jeskyně (CZ0314634), lokalitu Natura 2000, která představuje významné zimoviště netopýrů. Dokumentace nehodnotí migrační propojení této lokality s okolní lesní a zemědělskou krajinou, přestože netopýři běžně využívají rozsáhlé území mimo vlastní hranice lokalit Natura 2000. Posouzení významných vlivů na lokality soustavy Natura 2000 musí vycházet z dostatečně spolehlivých biologických podkladů. Krátkodobé průzkumy nemusí zachytit skutečné vazby druhů na území. Krajský úřad Jihočeského kraje, odbor životního prostředí, zemědělství a lesnictví, vydal dne 14. 5. 2026 pod č. j. KUJCK 63817/2026 nesouhlasné stanovisko k územnímu opatření pro AOV47 – Bukovec. Ve stanovisku upozorňuje mimo jiné na nedostatečné zohlednění biologických a ekologických rizik, nedostatečné odborné podklady a nevyhodnocené kumulativní dopady. Současně výslovně konstatuje: *„Tyto odborné podklady nebyly v rámci stanovení podmínek a zmiňujících opatření pro AOV47 Bukovec nijak zohledněny."* Metodika European Commission (2020) výslovně upozorňuje, že posuzování větrných elektráren nesmí být omezeno pouze na hranice chráněných území, protože migrující druhy běžně využívají širší krajinné vazby a kumulativní efekty více projektů mohou významně ovlivnit integritu lokalit Natura 2000. Metodika IUCN (Bennun et al., 2024) současně potvrzuje, že kumulativní dopady obnovitelných zdrojů energie představují jeden z hlavních problémů ochrany biodiverzity a že hodnocení musí zahrnovat migrační prostupnost krajiny, populační vazby a souběh více infrastrukturních záměrů. IUCN je celosvětově uznávaná odborná autorita v oblasti ochrany přírody a biodiverzity. Metodika IUCN (Bennun et al., 2024) představuje mezinárodně uznávaný odborný standard pro hodnocení kumulativních dopadů obnovitelných zdrojů energie na biodiverzitu a konkretizuje principy prevence, hierarchie zmirňování dopadů a strategického vyhýbání se lokalitám s vysokým konfliktním potenciálem vůči ochraně přírody. Dokumentace SEA však neobsahuje regionální migrační model, nehodnotí populační souvislosti, neobsahuje scénářové hodnocení kumulativních biologických dopadů ani objektivní hodnocení dlouhodobé ekologické stability území. Dokumentace je proto v této části nepřezkoumatelná a neumožňuje objektivně posoudit skutečné dopady návrhu na soustavu Natura 2000 a chráněné druhy. Podle judikatury Soudního dvora Evropské unie C-127/02 lze souhlas s koncepcí nebo záměrem ovlivňujícím soustavu Natura 2000 vydat pouze tehdy, pokud na základě úplných, přesných a definitivních odborných poznatků neexistují rozumné vědecké pochybnosti o absenci významného negativního vlivu na integritu chráněné lokality. Dokumentace SEA však sama připouští biologické střety,	

Poř.č.	Připomínkové místo	Číslo jednací	Článek	AO	Připomínka	Vyhodnocení
					výskyt citlivých druhů a nevyhodnocené migrační vazby, přesto bez úplných biologických podkladů uzavírá přijatelnost návrhu. Takový postup je v rozporu s požadavky judikatury SDEU i se zásadou předběžné opatrnosti. Ochrana soustavy Natura 2000 přitom vyžaduje preventivní posouzení významných biologických rizik již na úrovni SEA a nepřipouští odložení zásadních otázek biologické přijatelnosti až do navazujících řízení. Pokud existují významné odborné nejistoty nebo neúplné biologické podklady, nelze přijatelnost návrhu objektivně prokázat. Takový postup je v rozporu se směrnicí Rady 92/43/EHS o ochraně přírodních stanovišť, se směrnicí Evropského parlamentu a Rady 2009/147/ES o ochraně volně žijících ptáků, se zákonem č. 114/1992 Sb., o ochraně přírody a krajiny, se směrnicí 2001/42/ES, s principem prevence i s principem předběžné opatrnosti. Dokumentace SEA současně neodpovídá metodickým požadavkům Evropské komise a IUCN na hodnocení kumulativních biologických vlivů a migrační prostupnosti krajiny. **Návrh řešení:** Požaduji doplnění adekvátního regionálního hodnocení migračních vazeb, populačních souvislostí chráněných druhů, regionálního modelu migrační prostupnosti krajiny, kumulativního hodnocení vlivů více akceleračních oblastí, dlouhodobého biologického modelování a objektivního posouzení dopadů na soustavu Natura 2000 v širším regionálním kontextu. Současně požaduji doplnění dlouhodobého monitoringu ptáků a netopýrů, scénářového hodnocení budoucí koncentrace infrastruktury a přezkoumatelného vyhodnocení dlouhodobé ekologické stability území. **Požaduji provedení postupu podle § 45i zákona č. 114/1992 Sb.** Pokud nebude možné uvedené nedostatky objektivně a přezkoumatelně odstranit, požaduji vypuštění akcelerační oblasti AOV47 – Bukovec a souvisejícího územního opatření z návrhu Změny č. 2 Územního rozvojového plánu ČR. Zdroje: EVROPSKÁ UNIE. Směrnice Rady 92/43/EHS o ochraně přírodních stanovišť, volně žijících živočichů a planě rostoucích rostlin [online]. EUR-Lex. Dostupné z: https://eur-lex.europa.eu/legal-content/CS/TXT/?uri=CELEX:31992L0043. [cit. 15. 5. 2026]. KRAJSKÝ ÚŘAD JIHOČESKÉHO KRAJE, Odbor životního prostředí, zemědělství a lesnictví. Nesouhlasné stanovisko k územnímu opatření pro akcelerační oblast AOV47 Bukovec, č. j. KUJCK 63817/2026 ze dne 14. 5. 2026. EUROPEAN COMMISSION. Guidance document on wind energy developments and EU nature legislation [online]. Luxembourg: Publications Office of the European Union, 2020. Dostupné z: https://op.europa.eu/en/publication-detail/-/publication/2b08de80-5ad4-11eb-b59f-01aa75ed71a1/language-en. [cit. 17. 5. 2026]. BENNUN, Leon et al. Guidance on biodiversity cumulative impact assessment for wind and solar developments and associated infrastructure [online]. IUCN, 2024. Dostupné z: https://portals.iucn.org/library/sites/library/files/documents/2024-035-En_0.pdf. [cit. 17. 5. 2026]. SOUDNÍ DVŮR EVROPSKÉ UNIE. Rozsudek velkého senátu ze dne 7. 9. 2004 ve věci C-127/02 Landelijke Vereniging tot Behoud van de Waddenzee a Nederlandse Vereniging tot Bescherming van Vogels proti Staatssecretaris van Landbouw, Natuurbeheer en Visserij (Waddenvereniging a Vogelbeschermingsvereniging) [online]. EUR-Lex. Dostupné z: https://eur-lex.europa.eu/legal-content/EN/TXT/?uri=celex:62002CJ0127. [cit. 17. 5. 2026]. EVROPSKÁ UNIE. Směrnice Evropského parlamentu a Rady 2009/147/ES o ochraně volně žijících ptáků [online]. EUR-Lex. Dostupné z: https://eur-lex.europa.eu/legal-content/CS/TXT/?uri=CELEX:32009L0147. [cit. 17. 5. 2026]. ČESKÁ REPUBLIKA. Zákon č. 114/1992 Sb., o ochraně přírody a krajiny [online]. Dostupné z: https://www.zakonyprolidi.cz/cs/1992-114. [cit. 17. 5. 2026]. EVROPSKÝ PARLAMENT A RADA EVROPSKÉ UNIE. Směrnice 2001/42/ES ze dne 27. června 2001 o posuzování vlivů některých plánů a programů na životní prostředí [online]. Úřední věstník Evropských společenství, 2001, L 197. Dostupné z: https://eur-lex.europa.eu/legal-content/CS/TXT/?uri=CELEX:32001L0042. [cit. 17. 5. 2026].	

					6.4.2 Nedostatečné biologické průzkumy a absence dlouhodobého monitoringu Dokumentace SEA pro akcelerační oblast AOV47 – Bukovec je založena na nedostatečných biologických podkladech, které neumožňují objektivně posoudit skutečné dopady návrhu na chráněné druhy ptáků, netopýrů a ekologickou stabilitu území. Podklady současně neprokazují provedení dostatečných terénních biologických průzkumů odpovídajících rozsahu navrženého řešení. Hodnocení vychází převážně z databázových zdrojů a obecně dostupných informací. Při existenci významných odborných nejistot, nedostatečných biologických podkladů a neúplného monitoringu přitom nelze dospět k závěru o přijatelnosti návrhu bez rozumných vědeckých pochybností. Právě požadavek odstranění rozumných vědeckých pochybností přitom představuje základní standard ochrany soustavy Natura 2000 podle judikatury SDEU (C-127/02). SEA sama připouští výskyt citlivých druhů ptáků a netopýrů, současně však biologické podklady nejsou dostatečně dlouhodobé, neobsahují celoroční monitoring, nehodnotí meziroční variabilitu ani neumožňují objektivní vyhodnocení sezónních migračních vazeb. Dokumentace sama uvádí *„v AO a blízkém okolí se nachází na VTE citlivé druhy ptáků"* a dále připouští: *„nebylo možné se vyhnout všem detekovaným místům výskytu citlivých, vzácných a ohrožených druhů ptáků".* Přesto SEA bez dostatečných biologických podkladů uzavírá, že vlivy budou pouze *„mírně negativní"*. Dokumentace současně neobsahuje víceletý ornitologický monitoring, dlouhodobé sledování tahových tras, použitelný sezónní monitoring netopýrů ani objektivní regionální model migračních vazeb. To je zvlášť významné vzhledem k charakteru území s lesními komplexy, mokřady, vodními biotopy a migračně významnou krajinou. Krátkodobé biologické průzkumy přitom nemohou objektivně zachytit meziroční výkyvy populací, sezónní migrace, změny tahových tras, extrémní migrační situace ani skutečný rozsah využívání krajiny citlivými druhy. Krajský úřad Jihočeského kraje, odbor životního prostředí, zemědělství a lesnictví, ve svém nesouhlasném stanovisku č. j. KUJCK 63817/2026 ze dne 14. 5. 2026 současně upozorňuje na nedostatečné biologické podklady a nedostatečné vyhodnocení ekologických rizik návrhu. Metodika České společnosti ornitologické (2010) pro posuzování vlivů větrných elektráren současně doporučuje víceletý monitoring, celoroční sledování, hodnocení sezónní migrace a použitelné vyhodnocení tahových tras a hnízdních aktivit. Metodika Evropské komise (2020) současně výslovně upozorňuje, že nedostatečné biologické podklady představují zásadní problém při hodnocení dopadů větrných elektráren na chráněné druhy a lokality Natura 2000. Dokumentace SEA však neobsahuje víceletá biologická data, nehodnotí dlouhodobé populační trendy, neobsahuje reprezentativní migrační model ani objektivně neprokazuje dostatečnost biologických podkladů. Významný je i rozpor mezi skutečným výskytem citlivých druhů a výsledným hodnocením SEA. Dokumentace sama potvrzuje výskyt citlivých a ohrožených druhů, současně však bez objektivního metodického vysvětlení uzavírá, že vlivy budou pouze *„mírně negativní"*. Dokumentace dospívá k závěru o přijatelnosti biologických vlivů, aniž by disponovala celoročními daty o využívání území. Nelze proto objektivně vyloučit významné vlivy na chráněné druhy a evropsky významné lokality. Takový závěr je nepřezkoumatelný. Studie Thaxter et al. (2017) potvrzuje, že krátkodobé biologické průzkumy významně podhodnocují skutečné riziko kolizí a migračních střetů u větrných elektráren. Studie Marques et al. (2014) současně potvrzuje, že nedostatečný monitoring patří mezi hlavní příčiny podhodnocení biologických dopadů větrných parků v Evropě. Metodika NatureScot (2025) dále doporučuje dlouhodobý monitoring a regionální hodnocení migračních vazeb zejména v územích s výskytem citlivých druhů ptáků a netopýrů. Metodika NatureScot (2025) představuje mezinárodně respektovaný odborný standard pro hodnocení kumulativních dopadů větrných elektráren na ptáky a konkretizuje požadavky regionálního hodnocení migračních vazeb, kumulativní mortality, bariérových efektů a populačních důsledků koncentrace větrných elektráren v krajině. Dokumentace SEA však tyto požadavky nesplňuje, biologická data dostatečně nedokládá a neumožňuje objektivní přezkoumání skutečných biologických dopadů návrhu. Takový postup je v rozporu se směrnicí Rady 92/43/EHS, se směrnicí Evropského parlamentu a Rady 2009/147/ES, se zákonem č. 114/1992 Sb., o ochraně přírody a krajiny, se směrnicí 2001/42/ES, s principem prevence i s principem předběžné opatrnosti. Dokumentace SEA současně neodpovídá metodickým požadavkům České společnosti ornitologické (2010), Evropské komise (2020) a mezinárodním metodikám biologického hodnocení větrných elektráren.	

					<u>Návrh řešení:</u> Požaduji doplnění víceletého biologického monitoringu, celoročního ornitologického sledování, dlouhodobého monitoringu netopýrů, adekvátního hodnocení sezónních migrací, regionálního migračního modelu a objektivního vyhodnocení populačních trendů citlivých druhů. Současně požaduji doplnění reprezentativních biologických dat, objektivní vyhodnocení meziroční variability, transparentní metodické zdůvodnění výsledného hodnocení a přezkoumatelné posouzení skutečných biologických dopadů návrhu. Pokud nebude možné uvedené nedostatky objektivně a přezkoumatelně odstranit, požaduji vypuštění akcelerační oblasti AOV47 – Bukovec a souvisejícího územního opatření z návrhu Změny č. 2 Územního rozvojového plánu ČR. Zdroje: SOUDNÍ DVŮR EVROPSKÉ UNIE (SDEU). Rozsudek velkého senátu ze dne 7. 9. 2004 ve věci C-127/02 Landelijke Vereniging tot Behoud van de Waddenzee a Nederlandse Vereniging tot Bescherming van Vogels proti Staatssecretaris van Landbouw, Natuurbeheer en Visserij (Waddenzee) [online]. EUR-Lex. Dostupné z: https://eur-lex.europa.eu/legal-content/EN/TXT/?uri=celex:62002CJ0127. [cit. 17. 5. 2026]. KRAJSKÝ ÚŘAD JIHOČESKÉHO KRAJE, Odbor životního prostředí, zemědělství a lesnictví. Nesouhlasné stanovisko k územnímu opatření pro akcelerační oblast AOV47 Bukovec, č. j. KUJCK 63817/2026 ze dne 14. 5. 2026. ČESKÁ SPOLEČNOST ORNITOLOGICKÁ. Doporučená metodika průzkumu ptáků a hodnocení vlivů větrných elektráren na avifaunu [online]. Praha: Česká společnost ornitologická, 2010. Dostupné z: https://www.birdlife.cz. [cit. 17. 5. 2026]. EUROPEAN COMMISSION. Guidance document on wind energy developments and EU nature legislation [online]. Luxembourg: Publications Office of the European Union, 2020. Dostupné z: https://op.europa.eu/en/publication-detail/-/publication/2b08de80-5ad4-11eb-b59f-01aa75ed71a1/language-en. [cit. 17. 5. 2026]. THAXTER, Christopher B. et al. Bird and bat species' global vulnerability to collision mortality at wind farms revealed through a trait-based assessment [online]. Proceedings of the Royal Society B, 2017. Dostupné z: https://royalsocietypublishing.org/doi/10.1098/rspb.2017.0829. [cit. 17. 5. 2026]. MARQUES, A. T. et al. Understanding bird collisions at wind farms: An updated review on the causes and possible mitigation strategies [online]. Biological Conservation, 2014. Dostupné z: https://docs.wind-watch.org/marques2014.pdf. [cit. 17. 5. 2026]. NATURESCOT. Assessing the cumulative impacts of onshore wind farms on birds [online]. 2025. Dostupné z: https://www.nature.scot/doc/guidance-assessing-cumulative-impacts-onshore-wind-farms-birds. [cit. 17. 5. 2026]. EVROPSKÁ UNIE. Směrnice Rady 92/43/EHS o ochraně přírodních stanovišť, volně žijících živočichů a planě rostoucích rostlin [online]. EUR-Lex. Dostupné z: https://eur-lex.europa.eu/legal-content/CS/TXT/?uri=CELEX:31992L0043. [cit. 17. 5. 2026]. EVROPSKÁ UNIE. Směrnice Evropského parlamentu a Rady 2009/147/ES o ochraně volně žijících ptáků [online]. EUR-Lex. Dostupné z: https://eur-lex.europa.eu/legal-content/CS/TXT/?uri=CELEX:32009L0147. [cit. 17. 5. 2026]. ČESKÁ REPUBLIKA. Zákon č. 114/1992 Sb., o ochraně přírody a krajiny [online]. Dostupné z: https://www.zakonyprolidi.cz/cs/1992-114. [cit. 17. 5. 2026]. EVROPSKÝ PARLAMENT A RADA EVROPSKÉ UNIE. Směrnice 2001/42/ES ze dne 27. června 2001 o posuzování vlivů některých plánů a programů na životní prostředí [online]. Úřední věstník Evropských společenství, 2001, L 197. Dostupné z: https://eur-lex.europa.eu/legal-content/CS/TXT/?uri=CELEX:32001L0042. [cit. 17. 5. 2026]. **<u>6.4.3 Nedostatečné hodnocení dopadů na chráněné druhy ptáků</u>** Dokumentace SEA nedostatečně hodnotí skutečné dopady akcelerační oblasti AOV47 – Bukovec na chráněné druhy ptáků, migrační koridory a tahové trasy v širším regionálním kontextu. Dokumentace současně neobsahuje regionální model migračních vazeb, nehodnotí kumulativní mortalitu, neposuzuje bariérové efekty soustavy větrných elektráren ani objektivně nehodnotí dopady na populační stabilitu citlivých druhů ptáků. Krátkodobé biologické průzkumy nemusí zachytit období tahu, hnízdění ani meziroční změny početnosti druhů. Výsledné hodnocení proto nemusí odpovídat skutečnému využívání území ptáky. SEA sama přitom připouští výskyt citlivých druhů ptáků a uvádí: *„v AO a blízkém okolí se nachází na VTE citlivé druhy ptáků"*. Současně připouští: *„nebylo možné se vyhnout všem detekovaným místům výskytu citlivých, vzácných a ohrožených druhů ptáků"* a dále uvádí: *„lze předpokládat mírně negativní vliv"*.	

Poř.č.	Připomínkové místo	Číslo jednací	Článek	AO	Připomínka	Vyhodnocení
					Dokumentace však bez objektivního regionálního modelování a bez dlouhodobého biologického hodnocení označuje vlivy pouze jako *„mírně negativní"*. Takový závěr je nepřezkoumatelný. Významné přitom je, že samotná dokumentace SEA výslovně potvrzuje výskyt citlivých druhů ptáků a současně připouští nemožnost vyhnout se všem lokalitám výskytu citlivých, vzácných a ohrožených druhů. Přesto bez odpovídajícího regionálního modelování a bez objektivního vyhodnocení populačních důsledků uzavírá, že vlivy budou pouze *„mírně negativní"*. Takový postup je vnitřně rozporný. V podkladech a biologických hodnoceních jsou současně identifikovány zvláště chráněné a kolizně rizikové druhy ptáků, zejména orel mořský, čáp černý, luňák červený, sokol stěhovavý a další druhy využívající otevřenou krajinu, lesní okraje a migrační koridory. Jedná se přitom o druhy s vysokou citlivostí na kolize, s rozsáhlými potravními teritorii, s nízkou reprodukční schopností a s vysokou citlivostí na bariérové efekty větrných elektráren. Významné je rovněž stanovisko Krajského úřadu Jihočeského kraje č. j. KUJCK 20427/2026 ze dne 10. 2. 2026, které potvrzuje výskyt citlivých druhů ptáků v širším území plánovaných větrných elektráren. Krajský úřad výslovně uvádí: *„...na základě uvedených zdrojů a dalších informací se poblíž záměru vyskytuje hnízdiště orla mořského, jehož přesná poloha není orgánu ochrany přírody známa."* Současně dokument potvrzuje: *„Hnízdo čápa černého je evidováno v okolí Turovce…"* Krajský úřad tak sám potvrzuje výskyt mimořádně citlivých druhů, existenci hnízdiště orla mořského v blízkosti záměru i přítomnost čápa černého v širším území. Současně však připouští, že přesná poloha hnízdiště orla mořského není orgánu ochrany přírody známa. To potvrzuje zásadní nejistotu biologických podkladů a nedostatečně zjištěný skutkový stav území. Dokumentace SEA však neobsahuje regionální migrační model, nehodnotí skutečné tahové trasy, neposuzuje bariérový efekt celé soustavy AOV47–AOV50 ani objektivně nehodnotí kumulativní mortalitu ptáků v regionálním měřítku. Citace dokumentace SEA dokládá, že ohledně hrozící mortality ptáků jde o ochranu pouze formální a naprosto obecně formulovanou: *Střety s jedinci ptáků jsou v AO v rámci podmínek ÚO obecně minimalizovány prostřednictvím specifikace technických parametrů VTE a organizačních opatření. Lze předpokládat mírně negativní vliv.* Stejně tak citace územního opatření: *Bude zajištěna ochrana ptáků a netopýrů těmito způsoby:* *1. Před úrazy a mortalitou na elektrickém vedení – přípojné elektrické vedení bude přednostně realizováno podzemním kabelem za předpokladu, že se vyhnou chráněným biotopům a stanovištím.* *2. Před kolizemi s lopatkami VTE volbou vhodného technického řešení.* *3. Před hnízděním na VTE volbou vhodného technického řešení.* *4. Výstavba větrných elektráren a doprovodné infrastruktury bude realizována mimo období hnízdění ptáků, s přihlédnutím ke konkrétní lokalitě záměru a druhům v ní přítomných.* *Pro omezení kolizí ptáků s lopatkami rotoru budou využity odpuzovače (optické, akustické, nebo elektromagnetické), které odrazují zájmové druhy létat do bezprostředního okolí VTE, nebo detekční systémy (akustické, optické, termovize), které v případě detekce zájmového druhu v blízkosti VTE zpomalí, popř. zastaví rotor VTE. Budou použita vždy nejúčinnější dostupná a ověřená zařízení.* Samotná podmínka opakovaného vypínání větrných elektráren při orbě a sklizni potvrzuje, že běžné zemědělské hospodaření v okolí VTE vytváří významné riziko střetů a mortality ptáků. Současně není doloženo, že takto rozsáhlé a opakované provozní odstávky jsou technicky, organizačně ani ekonomicky realizovatelné v podmínkách běžně obhospodařované krajiny. V této souvislosti upozorňuje podatel připomínky na tuto připomínku Krajského úřadu Jihočeského kraje: *Bude ustanovena odborně způsobilá osoba s vysokoškolským přírodovědným vzděláním a minimálně tříletou praxí (dále jen „biologický dozor"), která bude odpovědná za vyhodnocení plnění podmínek stanovených tímto opatřením obecné povahy při přípravě i realizaci záměru a za ověření změn v území. Biologický dozor bude vykonáván ve fázi přípravy i realizace záměru.* To je zvlášť významné vzhledem k rozsahu navrhovaného zásahu. SEA totiž připouští možnost výstavby až 33 větrných elektráren o výšce až 250 metrů v AOV47 – Bukovec, přičemž v kombinaci s dalšími akceleračními oblastmi může v širším území vzniknout soustava přibližně 88 větrných elektráren.	

Poř.č.	Připomínkové místo	Číslo jednací	Článek	AO	Připomínka	Vyhodnocení
					Taková koncentrace větrných elektráren výrazně zvyšuje riziko kolizí, vytváří migrační bariéry, mění letové chování ptáků a může významně ovlivnit populační stabilitu citlivých druhů. Krajský úřad Jihočeského kraje ve svém nesouhlasném stanovisku č. j. KUJCK 63817/2026 ze dne 14. 5. 2026 současně upozorňuje na nedostatečné biologické podklady a nevyhodnocené dopady na chráněné druhy ptáků. Metodika České společnosti ornitologické (2010) doporučuje dlouhodobý monitoring, regionální hodnocení migračních vazeb, použitelné hodnocení tahových tras a kumulativní biologické posouzení soustav větrných elektráren. Dokumentace SEA však tyto požadavky nesplňuje. Studie Thaxter et al. (2017) potvrzuje, že velké druhy dravců a migrujících ptáků patří mezi druhy s nejvyšší kolizní zranitelností vůči větrným elektrárnám. Studie Marques et al. (2014) současně potvrzuje, že nedostatečné regionální hodnocení a absence migračního modelování vedou k systematickému podhodnocování biologických rizik větrných parků. Metodika NatureScot (2025) dále upozorňuje, že kumulativní biologické dopady více větrných parků musí být hodnoceny v regionálním měřítku a musí zahrnovat mortalitu, bariérové efekty, změny migračního chování i populační důsledky dlouhodobé fragmentace krajiny. Dokumentace SEA však regionální biologický model neobsahuje, nehodnotí populační důsledky ani objektivně neprokazuje přijatelnost navrhované koncentrace větrných elektráren. Výsledné hodnocení dopadů na chráněné druhy ptáků je proto nepřezkoumatelné a metodicky nedostatečné. Takový postup je v rozporu se směrnicí Evropského parlamentu a Rady 2009/147/ES o ochraně volně žijících ptáků, se směrnicí Rady 92/43/EHS, se zákonem č. 114/1992 Sb., o ochraně přírody a krajiny, se směrnicí 2001/42/ES, s principem prevence i s principem předběžné opatrnosti. Dokumentace SEA současně neodpovídá metodickým požadavkům České společnosti ornitologické (2010), NatureScot (2025) ani mezinárodním metodikám hodnocení biologických dopadů větrných elektráren. **<u>Návrh řešení:</u>** Požaduji doplnění dlouhodobého regionálního ornitologického monitoringu, použitelného hodnocení tahových tras, regionálního migračního modelu, kumulativního biologického hodnocení soustavy AOV47–AOV50, objektivního vyhodnocení bariérových efektů a populační analýzy citlivých druhů ptáků. Současně požaduji objektivní hodnocení kolizních rizik, vyhodnocení kumulativní mortality, doplnění scénářového biologického modelování a transparentní přezkoumatelné zdůvodnění výsledného hodnocení SEA. Pokud nebude možné uvedené nedostatky objektivně a přezkoumatelně odstranit, požaduji vypuštění akcelerační oblasti AOV47 – Bukovec a souvisejícího územního opatření z návrhu Změny č. 2 Územního rozvojového plánu ČR. Zdroje: KRAJSKÝ ÚŘAD JIHOČESKÉHO KRAJE. Poskytnutí informací podle zákona č. 106/1999 Sb., č. j. KUJCK 20427/2026 ze dne 10. 2. 2026. KRAJSKÝ ÚŘAD JIHOČESKÉHO KRAJE, Odbor životního prostředí, zemědělství a lesnictví. Nesouhlasné stanovisko k územnímu opatření pro akcelerační oblast AOV47 Bukovec, č. j. KUJCK 63817/2026 ze dne 14. 5. 2026. [cit. 17. 5. 2026]. ČESKÁ SPOLEČNOST ORNITOLOGICKÁ. Doporučená metodika průzkumu ptáků a hodnocení vlivů větrných elektráren na avifaunu [online]. Praha: Česká společnost ornitologická, 2010. Dostupné z: https://www.birdlife.cz. [cit. 17. 5. 2026]. THAXTER, Christopher B. et al. Bird and bat species' global vulnerability to collision mortality at wind farms revealed through a trait-based assessment [online]. Proceedings of the Royal Society B, 2017. Dostupné z: https://royalsocietypublishing.org/doi/10.1098/rspb.2017.0829. [cit. 17. 5. 2026]. MARQUES, A. T. et al. Understanding bird collisions at wind farms: An updated review on the causes and possible mitigation strategies [online]. Biological Conservation, 2014. Dostupné z: https://docs.wind-watch.org/marques2014.pdf. [cit. 17. 5. 2026]. NATURESCOT. Assessing the cumulative impacts of onshore wind farms on birds [online]. 2025. Dostupné z: https://www.nature.scot/doc/guidance-assessing-cumulative-impacts-onshore-wind-farms-birds. [cit. 17. 5. 2026].	

Poř.č.	Připomínkové místo	Číslo jednací	Článek	AO	Připomínka	Vyhodnocení
					EVROPSKÁ UNIE. Směrnice Evropského parlamentu a Rady 2009/147/ES o ochraně volně žijících ptáků [online]. EUR-Lex. Dostupné z: https://eur-lex.europa.eu/legal-content/CS/TXT/?uri=CELEX:32009L0147. [cit. 17. 5. 2026]. EVROPSKÁ UNIE. Směrnice Rady 92/43/EHS o ochraně přírodních stanovišť, volně žijících živočichů a planě rostoucích rostlin [online]. EUR-Lex. Dostupné z: https://eur-lex.europa.eu/legal-content/CS/TXT/?uri=CELEX:31992L0043. [cit. 17. 5. 2026]. ČESKÁ REPUBLIKA. Zákon č. 114/1992 Sb., o ochraně přírody a krajiny [online]. Dostupné z: https://www.zakonyprolidi.cz/cs/1992-114. [cit. 17. 5. 2026] EVROPSKÝ PARLAMENT A RADA EVROPSKÉ UNIE. Směrnice 2001/42/ES ze dne 27. června 2001 o posuzování vlivů některých plánů a programů na životní prostředí [online]. Úřední věstník Evropských společenství, 2001, L 197. Dostupné z: https://eur-lex.europa.eu/legal-content/CS/TXT/?uri=CELEX:32001L0042. [cit. 17. 5. 2026]. **6.4.4 Migrační koridory netopýrů a nedostatečná ochrana zimovišť** Dokumentace SEA nedostatečně hodnotí dopady akcelerační oblasti AOV47 – Bukovec na migrační koridory netopýrů, významná zimoviště, letové trasy a ekologickou konektivitu krajiny. Dokumentace současně neobsahuje regionální migrační model netopýrů, nehodnotí skutečné letové trasy, neposuzuje migrační propojení lesních a vodních biotopů ani objektivně nehodnotí vazby na evropsky významné lokality Natura 2000. Migrační aktivita netopýrů vykazuje výrazné sezónní změny. Krátkodobé průzkumy nemohou dostatečně zachytit celoroční využívání prostoru ani význam migračních tras. SEA pracuje převážně pouze s omezenou vzdálenostní metodikou, bez reálného migračního modelování, bez regionální analýzy ekologické konektivity a bez dlouhodobého monitoringu sezónních migrací netopýrů. To je zvlášť významné vzhledem k existenci EVL Chýnovská jeskyně (CZ0314634), která představuje významné zimoviště netopýrů evropského významu v lokalitě Natura 2000. Agentura ochrany přírody a krajiny ČR (AOPK) ve sdělení č. j. 05543/SOPK/26 ze dne 13. 3. 2026 potvrzuje, že v EVL Chýnovská jeskyně byl v letech 2015–2025 zjištěn výskyt celé řady zvláště chráněných druhů netopýrů, mimo jiné netopýra velkého (Myotis myotis), netopýra černého (Barbastella barbastellus), netopýra velkouchého (Myotis bechsteinii), netopýra brvitého (Myotis emarginatus), netopýra vodního (Myotis daubentonii), netopýra řasnatého (Myotis nattereri) i dalších druhů evropského významu. AOPK (2026) současně výslovně uvádí: *„Pokud se týká migračních koridorů letounů v okolí uvedených EVL (okresy Tábor a Pelhřimov) nemá AOPK ČR k dispozici relevantní informace."* Dokumentace SEA přesto bez existence relevantních migračních dat uzavírá, že dopady návrhu budou pouze *„mírně negativní".* Takový závěr je nepřezkoumatelný. Souhrn AOPK doporučených opatření pro EVL Chýnovská jeskyně (2026) současně potvrzuje, že se jedná o významné zimoviště netopýrů evropského významu. Dokument výslovně uvádí *„Významné zimoviště je to především pro netopýra řasnatého – jedná se o největší známé přirozené podzemní zimoviště tohoto druhu minimálně v ČR."* Dokument dále potvrzuje: *„Pravidelné přelety většinou nepřesahují 20 km"*. To je mimořádně významné vzhledem k poloze AOV47 – Bukovec v širším migračním prostoru EVL Chýnovská jeskyně. Dokumentace SEA však nehodnotí širší migrační vazby této lokality, neposuzuje propojení zimovišť s lesní krajinou, nehodnotí letové koridory podél vodních toků ani objektivně neposuzuje regionální migrační prostupnost krajiny. Přitom netopýři běžně využívají rozsáhlé lesní komplexy, liniové krajinné struktury, vodní biotopy, okraje lesů a migrační koridory vzdálené desítky kilometrů od vlastních zimovišť. Významný je i samotný charakter dotčeného území s rozsáhlými lesními porosty, mokřady, vodními biotopy, rybniční soustavou a migračně významnou krajinou. Právě tyto krajinné prvky přitom tvoří hlavní migrační koridory netopýrů. Metodika posuzování vlivu výstavby a provozu větrných elektráren na netopýry Řehák a Bartonička (2012) zpracovaná Českou společností pro ochranu netopýrů výslovně uvádí, že významná zimoviště netopýrů, lesní koridory, vodní biotopy, liniová zeleň a migrační trasy patří mezi rizikové oblasti nevhodné pro výstavbu větrných elektráren. Metodika Řehák a Bartonička (2012) výslovně stanovuje minimální odstupy větrných elektráren od souvislých lesních porostů, vodních ploch a liniových krajinných prvků využívaných netopýry jako letové koridory. Současně uvádí, že větrné elektrárny nemají být umisťovány na spojnice mezi úkryty a lovišti. Krajinné prvky proto nepředstavují pouze obecný popis území, ale	

Poř.č.	Připomínkové místo	Číslo jednací	Článek	AO	Připomínka	Vyhodnocení
					funkční migrační a letové struktury významné pro hodnocení kolizního rizika. Pokud dokumentace nehodnotí vazbu záměru na tyto krajinné struktury, nelze objektivně ověřit, zda byly migrační koridory a ekologické vazby území řádně identifikovány a zohledněny. Metodika současně doporučuje minimální vzdálenost 200 m od lesních porostů, minimální vzdálenost 200 m od vodních ploch, minimální vzdálenost 200 m od liniových krajinných prvků a adekvátní monitoring v území až do vzdálenosti 20 km od plánované větrné elektrárny. Dokumentace SEA však regionální migrační model neobsahuje, nehodnotí ekologickou konektivitu, neposuzuje kumulativní bariérové efekty ani objektivně neprokazuje přijatelnost návrhu. To je zvlášť významné vzhledem k rozsahu navrhovaného zásahu. SEA připouští možnost výstavby až 33 větrných elektráren o výšce až 250 metrů v AOV47 – Bukovec, přičemž v kombinaci s dalšími akceleračními oblastmi může v širším území vzniknout soustava přibližně 88 větrných elektráren. Taková koncentrace vysokých větrných elektráren významně zvyšuje riziko mortality netopýrů, vytváří migrační bariéry, narušuje ekologickou konektivitu a může významně ovlivnit populační stabilitu citlivých druhů. Krajský úřad Jihočeského kraje ve svém nesouhlasném stanovisku č. j. KUJCK 63817/2026 ze dne 14. 5. 2026 současně upozorňuje na nedostatečné biologické podklady a nevyhodnocené ekologické vazby území. Současně výslovně konstatuje: *„Tyto odborné podklady nebyly v rámci stanovení podmínek a zmirňujících opatření pro AOV47 Bukovec nijak zohledněny."* Dohoda EUROBATS (1991) výslovně doporučuje regionální migrační hodnocení, dlouhodobý monitoring, ochranu lesních koridorů, ochranu vodních biotopů a hodnocení vazeb mezi zimovišti a lovišti. Dohoda EUROBATS (1991) je mezinárodní smlouva o ochraně přírody, ke které ČR přistoupila, a členské státy mají povinnost naplňovat její cíle a principy ochrany netopýrů. Metodika EUROBATS (2015) představuje mezinárodně uznávaný odborný standard ochrany netopýrů při výstavbě větrných elektráren, který konkretizuje požadavky ochrany zvláště chráněných druhů vyplývající z dohody EUROBATS (1991), směrnice 92/43/EHS a zákona č. 114/1992 Sb. Metodika Řehák a Bartonička (2012) k posuzování vlivu výstavby a provozu větrných elektráren na netopýry uvádí, že sledování letové aktivity netopýrů musí být nedílnou součástí biologického posouzení záměru a že monitoring má probíhat periodicky po celou vegetační sezónu. Jednosezónní monitoring je přitom označen pouze za minimální rozsah. Pokud dokumentace neprokazuje splnění těchto minimálních požadavků, nelze ověřit reprezentativnost zjištěných výsledků. Metodika IUCN (Bennun et al., 2024) současně upozorňuje, že hodnocení dopadů na netopýry musí zahrnovat krajinnou konektivitu, kumulativní biologické vlivy, populační souvislosti a regionální migrační vztahy. Dokumentace SEA však regionální migrační model neobsahuje, nehodnotí ekologickou konektivitu, neposuzuje kumulativní bariérové efekty ani objektivně neprokazuje přijatelnost návrhu. Výsledné hodnocení vlivů na netopýry je proto nepřezkoumatelné a metodicky nedostatečné. Metodika Řehák a Bartonička (2012) současně požaduje posouzení významných zimovišť, reprodukčních kolonií a letových koridorů využívaných při migraci netopýrů a uvádí, že analýza těchto mapových podkladů představuje první stupeň hodnocení vhodnosti lokality pro výstavbu větrných elektráren. Pokud dokumentace takové hodnocení neobsahuje nebo neprokazuje jeho výsledky, vzniká nejistota, zda byla vhodnost území vůbec řádně posouzena. Evropská komise (2020) současně výslovně upozorňuje, že posuzování vlivů větrných elektráren nesmí být omezeno pouze na vlastní hranice lokalit Natura 2000, protože migrující druhy běžně využívají širší krajinné vazby, liniové koridory a rozsáhlé migrační prostory mimo samotná chráněná území. Právě absence regionálního migračního modelování proto představuje zásadní metodický nedostatek dokumentace SEA. Takový postup je v rozporu se směrnicí Rady 92/43/EHS, se zákonem č. 114/1992 Sb., o ochraně přírody a krajiny, se směrnicí 2001/42/ES, s Dohodou EUROBATS, s principem prevence, i s principem předběžné opatrnosti. Dokumentace SEA současně neodpovídá metodickým požadavkům EUROBATS (2015), IUCN (Bennun et al., 2024) ani českým metodikám pro hodnocení dopadů větrných elektráren na netopýry. **<u>Návrh řešení:</u>** Požaduji doplnění regionálního migračního modelu netopýrů, dlouhodobého monitoringu letových tras, hodnocení vazeb mezi zimovišti a lovišti, objektivního posouzení ekologické konektivity krajiny, kumulativního biologického hodnocení soustavy AOV47–AOV50 a použitelného vyhodnocení bariérových efektů větrných elektráren. Současně požaduji doplnění dlouhodobého akustického	

Poř.č.	Připomínkové místo	Číslo jednací	Článek	AO	Připomínka	Vyhodnocení
					monitoringu, hodnocení sezónních migrací, objektivní vyhodnocení vlivů na EVL Chýnovská jeskyně a přezkoumatelné zdůvodnění výsledného hodnocení SEA. Pokud nebude možné uvedené nedostatky objektivně a přezkoumatelně odstranit, požaduji vypuštění akcelerační oblasti AOV47 – Bukovec a souvisejícího územního opatření z návrhu Změny č. 2 Územního rozvojového plánu ČR. Zdroje: AGENTURA OCHRANY PŘÍRODY A KRAJINY ČR. Odpověď – žádost o informace podle zákona č. 123/1998 Sb., č. j. 05543/SOPK/26 ze dne 13. 3. 2026. AGENTURA OCHRANY PŘÍRODY A KRAJINY ČR. Souhrn doporučených opatření pro evropsky významnou lokalitu Chýnovská jeskyně CZ0314634 [online]. Agentura ochrany přírody a krajiny ČR. 2026. Dostupné z: https://portal.nature.cz/w/uzemi-64#/. [cit. 17. 5. 2026]. ŘEHÁK, Zdeněk; BARTONIČKA, Tomáš. Metodika posuzování vlivu výstavby a provozu větrných elektráren na netopýry [online]. Česká společnost pro ochranu netopýrů (ČESON), 2012. Dostupné z: https://www.ceson.org/document/VtE_metodpokyn_fin.pdf. [cit. 17. 5. 2026]. KRAJSKÝ ÚŘAD JIHOČESKÉHO KRAJE, Odbor životního prostředí, zemědělství a lesnictví. Nesouhlasné stanovisko k územnímu opatření pro akcelerační oblast AOV47 Bukovec, č. j. KUJCK 63817/2026 ze dne 14. 5. 2026. UNITED NATIONS ENVIRONMENT PROGRAMME (UNEP). Agreement on the Conservation of Populations of European Bats (EUROBATS) [online]. London, 1991. Dostupné z: https://www.eurobats.org/sites/default/files/documents/pdf/Agreement_Text_English.pdf. [cit. 17. 5. 2026]. EUROBATS. Guidelines for consideration of bats in wind farm projects – Revision 2014 [online]. UNEP/EUROBATS Secretariat, 2015. Dostupné z: https://www.eurobats.org/sites/default/files/documents/publications/publication_series/pubseries_no6_english.pdf. [cit. 17. 5. 2026]. EVROPSKÁ UNIE. Směrnice Rady 92/43/EHS o ochraně přírodních stanovišť, volně žijících živočichů a planě rostoucích rostlin [online]. EUR-Lex. Dostupné z: https://eur-lex.europa.eu/legal-content/CS/TXT/?uri=CELEX:31992L0043. [cit. 17. 5. 2026]. ČESKÁ REPUBLIKA. Zákon č. 114/1992 Sb., o ochraně přírody a krajiny [online]. Dostupné z: https://www.zakonyprolidi.cz/cs/1992-114. [cit. 17. 5. 2026] BENNUN, Leon et al. Guidance on biodiversity cumulative impact assessment for wind and solar developments and associated infrastructure [online]. IUCN, 2024. Dostupné z: https://portals.iucn.org/library/sites/library/files/documents/2024-035-En_0.pdf. [cit. 17. 5. 2026]. EUROPEAN COMMISSION. Guidance document on wind energy developments and EU nature legislation [online]. Luxembourg: Publications Office of the European Union, 2020. Dostupné z: https://op.europa.eu/en/publication-detail/-/publication/2b08de80-5ad4-11eb-b59f-01aa75ed71a1/language-en. [cit. 17. 5. 2026]. EVROPSKÝ PARLAMENT A RADA EVROPSKÉ UNIE. Směrnice 2001/42/ES ze dne 27. června 2001 o posuzování vlivů některých plánů a programů na životní prostředí [online]. Úřední věstník Evropských společenství, 2001, L 197. Dostupné z: https://eur-lex.europa.eu/legal-content/CS/TXT/?uri=CELEX:32001L0042. [cit. 17. 5. 2026]. **<u>6.4.5 Mortalita netopýrů, barotrauma a lesní prostředí jako vysoce rizikový biotop</u>** Dokumentace SEA nedostatečně hodnotí riziko mortality netopýrů způsobené provozem větrných elektráren, zejména riziko barotraumatu, kolizí v rotorové zóně a dopady umístění větrných elektráren v lesní a lesopolní krajině. Dokumentace současně neobsahuje objektivní model mortality netopýrů, nehodnotí specifická rizika lesních okrajů a lesních koridorů, neposuzuje vliv rotorové zóny moderních větrných elektráren ani objektivně nehodnotí populační důsledky dlouhodobé mortality. Citace územního opatření dokládá, že jde o ochranu pouze formální: *Bude zajištěna ochrana ptáků a netopýrů těmito způsoby:* *1. Před úrazy a mortalitou na elektrickém vedení – přípojné elektrické vedení bude přednostně realizováno podzemním kabelem za předpokladu, že se vyhnou chráněným biotopům a stanovištím.* *2. Před kolizemi s lopatkami VTE volbou vhodného technického řešení!*** *c) Pro omezení kolizí netopýrů s lopatkami rotoru budou využity odpuzovače (akustické, nebo elektromagnetické), které odrazují zájmové druhy létat do bezprostředního okolí VTE, nebo*	

Poř.č.	Připomínkové místo	Číslo jednací	Článek	AO	Připomínka	Vyhodnocení
					detekční systémy (akustické, optické, termovize), které v případě detekce zájmového druhu v blízkosti VTE zpomalí, popř. zastaví rotor VTE! Budou použita vždy nejúčinnější dostupná a ověřená zařízení. To je zvlášť významné vzhledem k charakteru území AOV47 – Bukovec, které tvoří lesní komplexy, lesní průseky, liniová zeleň, mokřady, vodní biotopy a krajina s vysokou ekologickou konektivitou. Právě lesní okraje, lesní průseky a liniové krajinné prvky přitom představují nejvýznamnější migrační a lovecké koridory netopýrů. Pokud nejsou dostupné dostatečné údaje o skutečné intenzitě využívání území netopýry, nelze automaticky předpokládat nízkou míru rizika. Bez dlouhodobých terénních průzkumů nelze objektivně stanovit skutečnou intenzitu rizika mortality a rozsah potenciálních střetů. Dokumentace SEA současně sama připouští výskyt citlivých druhů netopýrů a biologické střety. Přesto bez objektivního biologického modelování dochází k závěru, že vlivy budou pouze *„mírně negativní"*. Takový závěr je nepřezkoumatelný. Agentura ochrany přírody a krajiny ČR (AOPK) ve sdělení č. j. 05543/SOPK/26 ze dne 13. 3. 2026 potvrzuje výskyt celé řady zvláště chráněných druhů netopýrů evropského významu v širším regionu EVL Chýnovská jeskyně. Současně však AOPK (2026) výslovně uvádí: *„Pokud se týká migračních koridorů letounů v okolí uvedených EVL (okresy Tábor a Pelhřimov) nemá AOPK ČR k dispozici relevantní informace."* Dokumentace SEA přesto bez existence relevantních migračních dat a bez regionálního modelu mortality uzavírá, že návrh je přijatelný. Metodika Řehák a Bartonička (2012) České společnosti pro ochranu netopýrů současně výslovně uvádí, že lesní porosty, lesní okraje, liniová zeleň, vodní biotopy a migrační koridory patří mezi rizikové oblasti nevhodné pro umisťování větrných elektráren. Metodika současně doporučuje minimální vzdálenost 200 m od lesních porostů, minimální vzdálenost 200 m od vodních ploch a odpovídající dlouhodobý monitoring netopýrů v širším území. Dokumentace SEA však neprokazuje splnění těchto doporučení, nehodnotí lesní migrační koridory ani objektivně neposuzuje zvýšené riziko mortality v lesní krajině. To je zvlášť významné vzhledem k parametrům navrhovaných větrných elektráren. SEA připouští možnost výstavby větrných elektráren o výšce až 250 metrů s rozsáhlou rotorovou zónou zasahující do výškového prostoru využívaného netopýry. Moderní větrné elektrárny přitom nezpůsobují mortalitu pouze přímou kolizí, ale i tzv. barotraumatem – tedy poškozením vnitřních orgánů způsobeným náhlými změnami tlaku vzduchu v blízkosti rotorů. Studie Baerwald et al. (2008) potvrzuje, že část netopýrů hynula nejen přímým nárazem do rotoru, ale také v důsledku vnitřních poranění způsobených prudkými změnami tlaku vzduchu v okolí lopatek. Studie Frick et al. (2017) současně upozorňuje, že dlouhodobá mortalita netopýrů může významně destabilizovat populace druhů s nízkou reprodukční schopností. Studie Heuck et al. (2023) potvrzuje, že lesní prostředí významně zvyšuje aktivitu netopýrů v okolí větrných elektráren a současně zvyšuje riziko kolizí a mortality. Studie Barré et al. (2022) dále potvrzuje, že lesní a lesopolní krajina představuje z hlediska ochrany netopýrů zvlášť citlivé území nevhodné pro koncentraci vysokých větrných elektráren. Metodika NatureScot (2025) současně doporučuje regionální hodnocení kumulativních biologických dopadů, hodnocení migračních bariér a objektivní modelování mortality citlivých druhů. Dokumentace SEA však neobsahuje objektivní model mortality, nehodnotí populační důsledky, neposuzuje dlouhodobou ekologickou stabilitu ani objektivně neprokazuje přijatelnost navrhovaného řešení. Výsledné hodnocení vlivů na netopýry je proto metodicky nedostatečné a nepřezkoumatelné. Takový postup je v rozporu se směrnicí Rady 92/43/EHS, se zákonem č. 114/1992 Sb., o ochraně přírody a krajiny, se směrnicí 2001/42/ES, s Dohodou EUROBATS (1991), s principem prevence i s principem předběžné opatrnosti. Dokumentace SEA současně neodpovídá metodickým požadavkům EUROBATS (2015), ČESON (2012), NatureScot (2025) ani aktuálním vědeckým poznatkům o mortalitě netopýrů u větrných elektráren. **<u>Návrh řešení:</u>** Požaduji doplnění objektivního modelu mortality netopýrů, dlouhodobého akustického monitoringu, regionálního migračního modelu, hodnocení barotraumatu, odpovídajícího posouzení lesních koridorů a lesních okrajů a kumulativního biologického hodnocení soustavy AOV47–AOV50. Současně požaduji objektivní vyhodnocení populačních důsledků mortality, scénářové hodnocení dlouhodobé ekologické	

Poř.č.	Připomínkové místo	Číslo jednací	Článek	AO	Připomínka	Vyhodnocení
					stability, transparentní vyhodnocení rizik rotorové zóny a přezkoumatelné zdůvodnění výsledného hodnocení SEA. Pokud nebude možné uvedené nedostatky objektivně a přezkoumatelně odstranit, požaduji vypuštění akcelerační oblasti AOV47 – Bukovec a souvisejícího územního opatření z návrhu Změny č. 2 Územního rozvojového plánu ČR. Zdroje: AGENTURA OCHRANY PŘÍRODY A KRAJINY ČR. Odpověď – žádost o informace podle zákona č. 123/1998 Sb., č. j. 05543/SOPK/26 ze dne 13. 3. 2026. ŘEHÁK, Zdeněk; BARTONIČKA, Tomáš. Metodika posuzování vlivu výstavby a provozu větrných elektráren na netopýry [online]. Česká společnost pro ochranu netopýrů (ČESON), 2012. Dostupné z: https://www.ceson.org/document/VtE_metodpokyn_fin.pdf. [cit. 17. 5. 2026]. BAERWALD, E. et al. Barotrauma is a significant cause of bat fatalities at wind turbines [online]. Current Biology, 2008. Dostupné z: https://www.sciencedirect.com/science/article/pii/S0960982208007513. [cit. 17. 5. 2026]. FRICK, W. F. et al. Fatalities at wind turbines may threaten population viability of a migratory bat [online]. Biological Conservation, 2017. Dostupné z: https://research.fs.usda.gov/treesearch/53775. [cit. 17. 5. 2026]. HEUCK, C. et al. Forest gaps around wind turbines attract bat species with high collision risk [online]. Biological Conservation, 2023. Dostupné z: https://www.sciencedirect.com/science/article/pii/S0006320723004482. [cit. 17. 5. 2026]. BARRÉ, L. et al. Activity of forest specialist bats decreases towards wind turbines in forests [online]. Journal of Applied Ecology, 2022. Dostupné z: https://docs.wind-watch.org/J-Appl-Ecol-forest-bats-wind-turbines.pdf. [cit. 17. 5. 2026]. NATURESCOT. Assessing the cumulative impacts of onshore wind farms on birds [online]. 2025. Dostupné z: https://www.nature.scot/doc/guidance-assessing-cumulative-impacts-onshore-wind-farms-birds. [cit. 17. 5. 2026]. EVROPSKÁ UNIE. Směrnice Rady 92/43/EHS o ochraně přírodních stanovišť, volně žijících živočichů a planě rostoucích rostlin [online]. EUR-Lex. Dostupné z: https://eur-lex.europa.eu/legal-content/CS/TXT/?uri=CELEX:31992L0043. [cit. 17. 5. 2026]. ČESKÁ REPUBLIKA. Zákon č. 114/1992 Sb., o ochraně přírody a krajiny [online]. Dostupné z: https://www.zakonyprolidi.cz/cs/1992-114. [cit. 17. 5. 2026]. EVROPSKÝ PARLAMENT A RADA EVROPSKÉ UNIE. Směrnice 2001/42/ES ze dne 27. června 2001 o posuzování vlivů některých plánů a programů na životní prostředí [online]. Úřední věstník Evropských společenství, 2001, L 197. Dostupné z: https://eur-lex.europa.eu/legal-content/CS/TXT/?uri=CELEX:32001L0042. [cit. 17. 5. 2026]. UNITED NATIONS ENVIRONMENT PROGRAMME (UNEP). Agreement on the Conservation of Populations of European Bats (EUROBATS) [online]. London, 1991. Dostupné z: https://www.eurobats.org/sites/default/files/documents/pdf/Agreement_Text_English.pdf. [cit. 17. 5. 2026]. EUROBATS. Guidelines for consideration of bats in wind farm projects – Revision 2014 [online]. UNEP/EUROBATS Secretariat, 2015. Dostupné z: https://www.eurobats.org/sites/default/files/documents/publications/publication_series/pubseries_no6_english.pdf. [cit. 17. 5. 2026]. **<u>6.4.6 Nedostatečně prokázaná účinnost biologických mitigací</u>** Dokumentace SEA nedostatečně prokazuje účinnost navrhovaných biologických mitigací (zmirňovacích opatření) pro akcelerační oblast AOV47 – Bukovec a neumožňuje objektivně ověřit, zda navržená opatření skutečně zabrání významným negativním dopadům na chráněné druhy ptáků a netopýrů. Dokumentace současně neobsahuje objektivní vyhodnocení účinnosti mitigací, nestanovuje limity přijatelné mortality, neobsahuje závazný adaptivní management, neposuzuje riziko selhání mitigací ani neprokazuje dlouhodobou účinnost navrhovaných opatření. SEA přitom sama připouští výskyt citlivých druhů ptáků a netopýrů, biologické střety i nemožnost vyhnout se všem lokalitám výskytu citlivých druhů. Přesto bez objektivního biologického modelování uzavírá, že vlivy budou pouze *„mírně negativní"*. Dokumentace současně pracuje s vnitřně rozpornou logikou hodnocení biologických vlivů. Samotná metodika SEA totiž předpokládá, že negativní hodnocení typu „-1" je podmíněno existencí funkčních a objektivně doložených zmirňujících opatření. Dokumentace však současně sama připouští, že účinnost	

Poř.č.	Připomínkové místo	Číslo jednací	Článek	AO	Připomínka	Vyhodnocení
					navržených mitigací není objektivně ověřena, neobsahuje regionální biologický model, nehodnotí scénáře selhání mitigací ani nestanovuje biologické limity přijatelnosti. Výsledné hodnocení biologických vlivů je proto vnitřně rozporné a nepřezkoumatelné. Dokumentace přitom spoléhá především na budoucí detekční systémy, zastavování rotorů, odpuzovače, monitoring po realizaci a budoucí navazující řízení. Takový postup je metodicky nedostatečný. Celkově je biologické hodnocení zatíženo vnitřními rozpory, nedostatečnými podklady a přenesením klíčových posouzení do budoucna, přestože dokumentace sama přiznává negativní vlivy, je převážně formální a zcela nerealisticky podceňuje potenciální vlivy záměru. Je to i přímý důsledek skutečnosti, že AOV47 je násilně stanovena v území s velmi vysokými přírodními hodnotami. Podavatel připomínky upozorňuje na nesouhlasné stanovisko Krajského úřadu Jihočeského kraje, které je vydáno jako nesouhlasné ve vztahu ke správním úkonům podle § 13 odst. 2 písm. a) ZOZE – nesouhlas k zásahu do významných krajinných prvků podle § 4 odst. 2 zákona č. 114/1992 Sb., o ochraně přírody a krajiny (dále jen „ZOPK"), podle § 13 odst. 2 písm. b) ZOZE – nepovolení odchylného postupu při ochraně volně žijících ptáků podle § 5b odst. 1 ZOPK, podle § 13 odst. 2 písm. d) ZOZE – nesouhlas k činnostem, které by mohly snížit nebo změnit krajinný ráz podle § 12 odst. 2 ZOPK, a podle § 13 odst. 2 písm. e) ZOZE – nepovolení výjimky ze zákazů u zvláště chráněných druhů rostlin a živočichů podle § 56 ZOPK. Pro územní opatření navíc nelze bez dalšího použít běžnou typologii podmínek známou z individuálního posuzování záměrů. Zejména nelze přesně lokalizovat zmirňující opatření ani určit jejich četnost. Problematická je rovněž otázka jejich reálné proveditelnosti. Zatímco stavební nebo technickou proveditelnost lze zpravidla posoudit poměrně přesně, právní proveditelnost je na úrovni územního opatření obtížně zjistitelná, neboť nejsou informace o dostupnosti pozemků potřebných k realizaci opatření v akcelerační oblasti ani mimo ni. Metodika MŽP dále v bodě 7 na s. 10 upozorňuje na požadavek zákonnosti podmínek. Podmínky a opatření lze sice obecně odůvodnit i na úrovni územního opatření, obtížně však lze prokazovat jejich přímou vazbu na konkrétní negativní vliv na zájmy ochrany přírody. Dokumentace SEA totiž neprokazuje skutečnou účinnost těchto opatření v podmínkách AOV47, neobsahuje regionální biologický model, nestanovuje biologické limity přijatelnosti ani objektivně neposuzuje riziko selhání mitigací. To je zvlášť významné vzhledem k rozsahu navrhovaného zásahu. SEA připouští možnost výstavby až 33 větrných elektráren o výšce až 250 metrů v AOV47 – Bukovec, přičemž v kombinaci s dalšími akceleračními oblastmi může v širším území vzniknout soustava přibližně 88 větrných elektráren. Taková koncentrace větrných elektráren významně zvyšuje biologická rizika, zesiluje kumulativní mortalitu a současně zvyšuje pravděpodobnost selhání mitigací v regionálním měřítku. Dokumentace SEA však nehodnotí kumulativní účinnost mitigací, neposuzuje souběh více biologických rizik ani objektivně neprokazuje, že navrhovaná opatření budou dostačující. Krajský úřad Jihočeského kraje ve svém nesouhlasném stanovisku č. j. KUJCK 63817/2026 ze dne 14. 5. 2026 současně upozorňuje, že odborné biologické podklady nebyly v rámci návrhu dostatečně zohledněny. To je významné právě ve vztahu k navrhovaným zmirňujícím opatřením, jejichž účinnost není objektivně doložena. Metodika IAIA (2018) současně upozorňuje, že mitigace nesmí nahrazovat samotné objektivní posouzení přijatelnosti záměru a že preventivní opatření musí být konkrétní, prokazatelná, měřitelná a ověřitelná. Dokumentace SEA však neobsahuje měřitelné biologické limity, nestanovuje maximální přípustnou mortalitu, neobsahuje závazný mechanismus zastavení provozu ani objektivně neprokazuje, že mitigace zabrání významným dopadům. Studie Arnett et al. (2016) potvrzuje, že účinnost biologických mitigací, včetně zastavování rotorů a provozních omezení větrných elektráren, je výrazně závislá na konkrétních klimatických podmínkách, charakteru krajiny, migrační aktivitě druhů, technickém nastavení provozu i způsobu aplikace mitigací v konkrétní lokalitě. Studie současně upozorňuje, že řada mitigací není dlouhodobě dostatečně ověřena a že samotná mitigace nemusí zabránit významným populačním dopadům na citlivé druhy ptáků a netopýrů. Výsledky mitigací proto nelze automaticky přenášet mezi různými lokalitami. Studie současně potvrzuje, že samotné mitigace často nedokážou eliminovat kumulativní mortalitu, bariérové efekty ani dlouhodobé populační dopady. Dokumentace SEA však regionální ověření mitigací neobsahuje, nehodnotí scénáře jejich selhání ani objektivně neposuzuje dlouhodobou biologickou přijatelnost návrhu.	

Poř.č.	Připomínkové místo	Číslo jednací	Článek	AO	Připomínka	Vyhodnocení
					Výsledné hodnocení biologických vlivů je proto nepřezkoumatelné a metodicky nedostatečné. Takový postup je v rozporu se směrnicí Rady 92/43/EHS, se směrnicí Evropského parlamentu a Rady 2009/147/ES, se zákonem č. 114/1992 Sb., o ochraně přírody a krajiny, se směrnicí 2001/42/ES, s principem prevence i s principem předběžné opatrnosti. Dokumentace SEA současně neodpovídá metodickým požadavkům IAIA (2018) ani aktuálním vědeckým poznatkům o účinnosti biologických mitigací u větrných elektráren. **Návrh řešení:** Požaduji doplnění objektivního vyhodnocení účinnosti mitigací, biologických limitů přijatelnosti, závazného adaptivního managementu, regionálního modelu biologických rizik, scénářového hodnocení selhání mitigací a objektivního vyhodnocení dlouhodobé účinnosti navrhovaných opatření. Současně požaduji stanovení maximální přípustné mortality, závazné podmínky zastavování rotorů, dlouhodobý biologický monitoring, transparentní vyhodnocení kumulativních biologických dopadů a přezkoumatelné zdůvodnění biologické přijatelnosti návrhu. Pokud nebude možné uvedené nedostatky objektivně a přezkoumatelně odstranit, požaduji vypuštění akcelerační oblasti AOV47 – Bukovec a souvisejícího územního opatření z návrhu Změny č. 2 Územního rozvojového plánu ČR. **Zdroje:** KRAJSKÝ ÚŘAD JIHOČESKÉHO KRAJE, Odbor životního prostředí, zemědělství a lesnictví. Nesouhlasné stanovisko k územnímu opatření pro akcelerační oblast AOV47 Bukovec, č. j. KUJCK 63817/2026 ze dne 14. 5. 2026. INTERNATIONAL ASSOCIATION FOR IMPACT ASSESSMENT (IAIA). Biodiversity and Impact Assessment – International Best Practice Principles [online]. Fargo: IAIA, 2018. Dostupné z: https://www.iaia.org/uploads/pdf/SP8.pdf. [cit. 17. 5. 2026]. ARNETT, Edward B. et al. Mitigating Wind Energy Impacts on Wildlife: Approaches for Multiple Taxa [online]. Human–Wildlife Interactions, 2016. Dostupné z: https://digitalcommons.usu.edu/hwi/vol10/iss1/5/. [cit. 17. 5. 2026]. EVROPSKÁ UNIE. Směrnice Rady 92/43/EHS o ochraně přírodních stanovišť, volně žijících živočichů a planě rostoucích rostlin [online]. EUR-Lex. Dostupné z: https://eur-lex.europa.eu/legal-content/CS/TXT/?uri=CELEX:31992L0043. [cit. 17. 5. 2026]. EVROPSKÁ UNIE. Směrnice Evropského parlamentu a Rady 2009/147/ES o ochraně volně žijících ptáků [online]. EUR-Lex. Dostupné z: https://eur-lex.europa.eu/legal-content/CS/TXT/?uri=CELEX:32009L0147. [cit. 17. 5. 2026]. ČESKÁ REPUBLIKA. Zákon č. 114/1992 Sb., o ochraně přírody a krajiny [online]. Dostupné z: https://www.zakonyprolidi.cz/cs/1992-114. [cit. 17. 5. 2026] EVROPSKÝ PARLAMENT A RADA EVROPSKÉ UNIE. Směrnice 2001/42/ES ze dne 27. června 2001 o posuzování vlivů některých plánů a programů na životní prostředí [online]. Úřední věstník Evropských společenství, 2001, L 197. Dostupné z: https://eur-lex.europa.eu/legal-content/CS/TXT/?uri=CELEX:32001L0042. [cit. 17. 5. 2026]. **6.4.7 Nedostatečné hodnocení mokřadů, pramenišť a vodních biotopů** Dokumentace SEA nedostatečně hodnotí skutečné dopady akcelerační oblasti AOV47 – Bukovec na mokřady, prameniště, vodní biotopy a další citlivé vodní ekosystémy v území. Současně neumožňuje objektivně posoudit, zda navržená opatření zajišťují dostatečnou ochranu těchto stanovišť a jejich ekologických funkcí. Samotná dokumentace potvrzuje přítomnost biologicky významných vodních stanovišť a uvádí výskyt habitatů: „3150 Přirozené eutrofní vodní nádrže s vegetací typu Magnopotamion nebo Hydrocharition (vodní nádrž na Hojovickém potoce)", dále fragmentů lužních lesů a bezkolencových luk vázaných na vlhké a podmáčené prostředí. Současně dokumentace připouští, že *„na habitaty lze očekávat mírně negativní vliv"*. Dokumentace současně stanovuje ochranu mokřadů, pramenišť, rašelinišť, vodních ploch a toků pouze prostřednictvím minimální vzdálenosti 8 metrů od břehové hrany. Takové řešení však nehodnotí skutečný rozsah ekologických funkcí vodních ekosystémů. Funkční význam mokřadů, pramenišť a vodních biotopů není omezen pouze na jejich bezprostřední fyzickou hranici. Tyto ekosystémy jsou závislé na širších hydrologických vztazích, proudění podzemních vod, infiltračních procesech, mikroreliéfu území a ekologických vazbách s okolní krajinou.	

Poř.č.	Připomínkové místo	Číslo jednací	Článek	AO	Připomínka	Vyhodnocení
					Dokumentace neobsahuje podrobné hydroekologické hodnocení území, nehodnotí možné změny odtokových poměrů, změny infiltrace srážkových vod, zásahy do podpovrchového proudění ani možné kumulativní změny vodního režimu vzniklé souběhem více staveb, zpevněných ploch a související infrastruktury. Významné je současně to, že podklady připouštějí existenci pouze „drobných fragmentů" habitatů a současně uvádějí, že významnější koncentrace druhů byly z území vyloučeny úpravou hranic akcelerační oblasti. Takový závěr však nemusí odpovídat skutečnému stavu území. Mokřady, prameniště a vodní biotopy představují mimořádně dynamické systémy, jejichž rozsah a biologická hodnota se mohou výrazně měnit v závislosti na ročním období, srážkových poměrech a dlouhodobých klimatických podmínkách. Krátkodobé biologické průzkumy nemusí zachytit sezónní změny ani skutečný rozsah využívání území organismy vázanými na vodní prostředí. Krajský úřad Jihočeského kraje (2026) současně upozorňuje na absenci adekvátní lokalizace významných krajinných prvků a jejich stavu, což podle stanoviska znemožňuje plnohodnotné vyhodnocení vlivů na tyto prvky. To je zvlášť významné, protože vodní toky, údolní nivy a související ekologicky stabilizační prvky představují významné krajinné prvky podle § 3 odst. 1 písm. b) zákona č. 114/1992 Sb., o ochraně přírody a krajiny. Významné krajinné prvky přitom nelze hodnotit pouze jako izolované plochy, ale jako funkční součást širší krajinné struktury zajišťující ekologickou stabilitu a biologickou prostupnost území. Dokumentace současně neobsahuje použitelné mapování mokřadních a pramenišťních systémů, nehodnotí ekologické vazby vodních biotopů, neobsahuje regionální hydroekologický model ani objektivní posouzení dlouhodobých dopadů změn vodního režimu. Takový závěr je vnitřně rozporný. Dokumentace připouští existenci citlivých habitatů a současně připouští negativní vlivy na přírodní stanoviště, přesto bez podrobného hydroekologického hodnocení uzavírá, že navržená opatření jsou dostatečná. Dokumentace je proto v této části nepřezkoumatelná a neumožňuje objektivně posoudit skutečné dopady návrhu na mokřady, prameniště, vodní biotopy a významné krajinné prvky. Takový postup je v rozporu se zákonem č. 114/1992 Sb., o ochraně přírody a krajiny, se směrnicí 2001/42/ES, s principem prevence i s principem předběžné opatrnosti. **Návrh řešení:** Požaduji doplnění podrobného hydroekologického hodnocení území, použitelného mapování mokřadních a pramenišťních systémů, sezónního biologického monitoringu vodních biotopů, objektivního vyhodnocení ekologických funkcí významných krajinných prvků a kumulativního hodnocení vlivů na vodní režim území. Současně požaduji přezkoumatelné zdůvodnění stanovené ochranné vzdálenosti 8 m a objektivní posouzení její dostatečnosti. Pokud nebude možné uvedené nedostatky objektivně a přezkoumatelně odstranit, požaduji vypuštění akcelerační oblasti AOV47 – Bukovec a souvisejícího územního opatření z návrhu Změny č. 2 Územního rozvojového plánu ČR. **Zdroje:** KRAJSKÝ ÚŘAD JIHOČESKÉHO KRAJE, Odbor životního prostředí, zemědělství a lesnictví. Nesouhlasné stanovisko k územnímu opatření pro akcelerační oblast AOV47 Bukovec, č. j. KUJCK 63817/2026 ze dne 14. 5. 2026. ČESKÁ REPUBLIKA. Zákon č. 114/1992 Sb., o ochraně přírody a krajiny [online]. Dostupné z: https://www.zakonyprolidi.cz/cs/1992-114. [cit. 22. 5. 2026]. EVROPSKÝ PARLAMENT A RADA EVROPSKÉ UNIE. Směrnice 2001/42/ES ze dne 27. června 2001 o posuzování vlivů některých plánů a programů na životní prostředí [online]. Dostupné z: https://eur-lex.europa.eu/legal-content/CS/TXT/?uri=CELEX:32001L0042. [cit. 22. 5. 2026]. **6.4.8 Fragmentace krajiny a narušení ekologické stability** Dokumentace SEA nedostatečně hodnotí dopady akcelerační oblasti AOV47 – Bukovec na ekologickou stabilitu krajiny, migrační prostupnost území, ekologickou konektivitu a fungování územního systému ekologické stability (ÚSES).	

Poř.č.	Připomínkové místo	Číslo jednací	Článek	AO	Připomínka	Vyhodnocení
					Dokumentace současně neobsahuje regionální model ekologické konektivity, nehodnotí bariérové efekty soustavy větrných elektráren, neposuzuje kumulativní fragmentaci krajiny ani objektivně nehodnotí dlouhodobé důsledky narušení ekologické stability regionu. SEA sama přitom připouští zásahy do biologických vazeb a ekologických funkcí krajiny. Současně potvrzuje výskyt citlivých druhů ptáků a netopýrů i přítomnost ekologicky významných krajinných struktur. Přesto dokumentace bez regionální ekologické analýzy uzavírá, že vlivy budou pouze *„mírně negativní"*. Takový závěr je nepřezkoumatelný. Dotčené území přitom tvoří rozsáhlé lesní komplexy, mokřady, vodní biotopy, liniová zeleň, remízky, lesopolní mozaika a ekologicky významné migrační koridory. Právě tyto krajinné prvky představují základní strukturu ekologické stability území a migrační prostupnosti krajiny. Dokumentace SEA však nehodnotí regionální ekologickou konektivitu, neposuzuje funkčnost migračních koridorů, nehodnotí bariérový efekt vysokých větrných elektráren ani objektivně neposuzuje kumulativní ekologické důsledky koncentrace větrných elektráren v širším území. To je zvlášť významné vzhledem k rozsahu navrhovaného zásahu. SEA připouští možnost výstavby až 33 větrných elektráren o výšce až 250 metrů v AOV47 – Bukovec, přičemž v kombinaci s dalšími akceleračními oblastmi může v širším území vzniknout soustava přibližně 88 větrných elektráren. Taková koncentrace větrných elektráren významně zvyšuje fragmentaci krajiny, vytváří rozsáhlé migrační bariéry, oslabuje ekologickou prostupnost a může dlouhodobě destabilizovat ekologické funkce krajiny. Krajský úřad Jihočeského kraje ve svém nesouhlasném stanovisku č. j. KUJCK 63817/2026 ze dne 14. 5. 2026 současně upozorňuje na nedostatečné zohlednění ekologických vazeb a biologických podkladů. Metodika IUCN (Bennun et al., 2024) současně upozorňuje, že hodnocení větrných elektráren musí zahrnovat krajinnou konektivitu, kumulativní fragmentaci, migrační prostupnost, bariérové efekty i dlouhodobou ekologickou stabilitu území. Dokumentace SEA však regionální ekologický model neobsahuje, nehodnotí scénáře budoucí fragmentace krajiny ani objektivně neposuzuje kumulativní ekologické důsledky celé soustavy AOV47–AOV50. Studie Haddad et al. (2015) současně potvrzuje, že fragmentace krajiny představuje jeden z nejvýznamnějších faktorů dlouhodobého úbytku biodiverzity a vede ke ztrátě ekologické konektivity, omezení migrace druhů, destabilizaci populací i oslabení ekologické stability krajiny. Studie současně upozorňuje, že kumulativní infrastrukturní zásahy mohou významně zesílit bariérové efekty a ekologickou izolaci populací. Dokumentace SEA však regionální ekologické důsledky fragmentace nehodnotí, neobsahuje kumulativní model ekologické stability ani objektivně neprokazuje přijatelnost navrhovaného řešení. Výsledné hodnocení vlivů na ekologickou stabilitu krajiny je proto metodicky nedostatečné a nepřezkoumatelné. Takový postup je v rozporu se zákonem č. 114/1992 Sb., o ochraně přírody a krajiny, se směrnicí Rady 92/43/EHS, se směrnicí 2001/42/ES, s principem ochrany ekologické stability krajiny, s principem prevence i s principem předběžné opatrnosti. Dokumentace SEA současně neodpovídá metodickým požadavkům IUCN (2024) ani aktuálním vědeckým poznatkům o dopadech fragmentace krajiny na biodiverzitu. **Návrh řešení:** Požaduji doplnění regionálního modelu ekologické konektivity, hodnocení migrační prostupnosti krajiny, kumulativního modelu fragmentace území, objektivního posouzení bariérových efektů a dlouhodobého hodnocení ekologické stability regionu. Současně požaduji doplnění hodnocení vlivů na ÚSES, scénářové modelování budoucí krajinné fragmentace, objektivní vyhodnocení ekologické konektivity soustavy AOV47–AOV50 a přezkoumatelné zdůvodnění výsledného hodnocení SEA. Pokud nebude možné uvedené nedostatky objektivně a přezkoumatelně odstranit, požaduji vypuštění akcelerační oblasti AOV47 – Bukovec a souvisejícího územního opatření z návrhu Změny č. 2 Územního rozvojového plánu ČR.	

					Zdroje: KRAJSKÝ ÚŘAD JIHOČESKÉHO KRAJE, Odbor životního prostředí, zemědělství a lesnictví. Nesouhlasné stanovisko k územnímu opatření pro akcelerační oblast AOV47 Bukovec, č. j. KUJCK 63817/2026 ze dne 14. 5. 2026. BENNUN, Leon et al. Guidance on biodiversity cumulative impact assessment for wind and solar developments and associated infrastructure [online]. IUCN, 2024. Dostupné z: https://portals.iucn.org/library/sites/library/files/documents/2024-035-En_0.pdf. [cit. 17. 5. 2026]. HADDAD, Nick M. et al. Habitat fragmentation and its lasting impact on Earth's ecosystems [online]. Science Advances, 2015. Dostupné z: https://www.science.org/doi/10.1126/sciadv.1500052. [cit. 17. 5. 2026]. ČESKÁ REPUBLIKA. Zákon č. 114/1992 Sb., o ochraně přírody a krajiny [online]. Dostupné z: https://www.zakonyprolidi.cz/cs/1992-114. [cit. 17. 5. 2026]. EVROPSKÁ UNIE. Směrnice Rady 92/43/EHS o ochraně přírodních stanovišť, volně žijících živočichů a planě rostoucích rostlin [online]. EUR-Lex. Dostupné z: https://eur-lex.europa.eu/legal-content/CS/TXT/?uri=CELEX:31992L0043. [cit. 17. 5. 2026]. EVROPSKÝ PARLAMENT A RADA EVROPSKÉ UNIE. Směrnice 2001/42/ES ze dne 27. června 2001 o posuzování vlivů některých plánů a programů na životní prostředí [online]. Úřední věstník Evropských společenství, 2001, L 197. Dostupné z: https://eur-lex.europa.eu/legal-content/CS/TXT/?uri=CELEX:32001L0042. [cit. 17. 5. 2026]. **6.4.9 Absence regionálního hodnocení kumulativních biologických dopadů** Dokumentace SEA neobsahuje objektivní regionální hodnocení kumulativních biologických dopadů navržených akceleračních oblastí AOV47–AOV50 a neumožňuje posoudit skutečné dlouhodobé důsledky koncentrace větrných elektráren v širším území. Aktuální metodiky Evropské komise (2020) i IUCN Bennon (2024) současně výslovně upozorňují, že právě kumulativní biologické dopady představují jeden z nejzávažnějších problémů rozvoje větrné energetiky v evropské krajině. Hodnocení proto musí zahrnovat nejen jednotlivé lokality, ale i regionální migrační prostupnost, populační vazby druhů, bariérové efekty celé soustavy větrných elektráren a dlouhodobé scénáře fragmentace krajiny. Dokumentace SEA však takové regionální kumulativní hodnocení neobsahuje. Jedná se o zásadní systémový nedostatek dokumentace SEA. Dokumentace současně neobsahuje regionální biologický model, nehodnotí kumulativní mortalitu ptáků a netopýrů, neposuzuje synergické biologické efekty více akceleračních oblastí, nehodnotí regionální saturaci krajiny technickou infrastrukturou ani objektivně neposuzuje dlouhodobé populační trendy citlivých druhů. Regionální biologické vlivy nelze objektivně posoudit bez dlouhodobých a prostorově reprezentativních biologických průzkumů. SEA přitom sama potvrzuje biologická rizika, výskyt citlivých druhů i nemožnost vyhnout se všem lokalitám výskytu chráněných druhů. Současně však bez regionálního biologického modelování uzavírá, že vlivy budou pouze *„mírně negativní"*. Takový závěr je nepřezkoumatelný. To je zvlášť významné vzhledem k rozsahu navrhovaného zásahu. SEA připouští možnost výstavby až 33 větrných elektráren v AOV47 – Bukovec a současně vznik soustavy přibližně 88 větrných elektráren v sekvenci AOV47–AOV50. Taková koncentrace vysokých větrných elektráren významně zvyšuje kumulativní mortalitu, zesiluje bariérové efekty, zvyšuje fragmentaci krajiny a může dlouhodobě destabilizovat populace citlivých druhů ptáků a netopýrů. Dokumentace SEA však nehodnotí regionální populační důsledky, neposuzuje scénáře budoucí koncentrace infrastruktury, neobsahuje model kumulativní mortality ani objektivně neposuzuje regionální ekologickou únosnost krajiny. To je zásadní metodický nedostatek. Krajský úřad Jihočeského kraje ve svém nesouhlasném stanovisku č. j. KUJCK 63817/2026 ze dne 14. 5. 2026 současně upozorňuje na nedostatečné zohlednění odborných biologických podkladů a nevyhodnocené kumulativní dopady návrhu. Významný je i samotný charakter návrhu. Jednotlivé akcelerační oblasti AOV47–AOV50 totiž nevytvářejí izolované lokality, ale regionálně propojený pás větrných elektráren, s rozsáhlými synergickými efekty, zasahujícími migrační koridory, ekologickou konektivitu i populační stabilitu chráněných druhů.	

Poř.č.	Připomínkové místo	Číslo jednací	Článek	AO	Připomínka	Vyhodnocení
					Dokumentace SEA však biologické vazby mezi jednotlivými akceleračními oblastmi nehodnotí, neposuzuje souběh biologických vlivů ani objektivně nehodnotí regionální saturaci krajiny. Metodika IUCN (Bennun et al., 2024) přitom výslovně požaduje regionální hodnocení kumulativních dopadů, modelování biologických scénářů, hodnocení populačních trendů, posouzení synergických efektů více infrastrukturních projektů a objektivní vyhodnocení dlouhodobé ekologické únosnosti území. Dokumentace SEA však tyto požadavky nesplňuje. Metodika OECD pro SEA (2006) současně upozorňuje, že strategické posuzování musí hodnotit dlouhodobé regionální důsledky, kumulativní environmentální změny, scénáře budoucí koncentrace infrastruktury i synergické dopady více záměrů v širším území. SEA však neobsahuje scénářové modelování, nehodnotí regionální biologickou únosnost ani objektivně neposuzuje budoucí kumulativní zatížení krajiny. Studie Haddad et al. (2015) současně potvrzuje, že kumulativní fragmentace krajiny a souběh infrastrukturních zásahů patří mezi hlavní příčiny dlouhodobého poklesu biodiverzity a destabilizace populací citlivých druhů. Dokumentace SEA však populační trendy nehodnotí, regionální biologický model neobsahuje ani objektivně neprokazuje biologickou přijatelnost navrhované koncentrace větrných elektráren. Výsledné hodnocení biologických vlivů je proto metodicky nedostatečné, nepřezkoumatelné a neodpovídá skutečnému rozsahu navrhovaného zásahu. Takový postup je v rozporu se směrnicí 2001/42/ES, se směrnicí Rady 92/43/EHS, se směrnicí Evropského parlamentu a Rady 2009/147/ES, se zákonem č. 114/1992 Sb., o ochraně přírody a krajiny, s principem prevence i s principem předběžné opatrnosti. Dokumentace SEA současně neodpovídá metodickým požadavkům IUCN Bennon (2024) ani OECD (2006) pro hodnocení kumulativních environmentálních dopadů. **Návrh řešení:** Požaduji doplnění regionálního biologického modelu pro AOV47–AOV50, hodnocení kumulativní mortality, scénářového modelování budoucí koncentrace infrastruktury, objektivního hodnocení synergických biologických efektů, regionální populační analýzy citlivých druhů a vyhodnocení ekologické únosnosti krajiny. Současně požaduji hodnocení regionální saturace krajiny, objektivní model ekologické konektivity, vyhodnocení dlouhodobých populačních trendů, transparentní posouzení kumulativních biologických rizik a přezkoumatelné zdůvodnění biologické přijatelnosti návrhu. Pokud nebude možné uvedené nedostatky objektivně a přezkoumatelně odstranit, požaduji vypuštění akcelerační oblasti AOV47 – Bukovec a souvisejícího územního opatření z návrhu Změny č. 2 Územního rozvojového plánu ČR. **Zdroje:** EUROPEAN COMMISSION. Guidance document on wind energy developments and EU nature legislation [online]. Luxembourg: Publications Office of the European Union, 2020. Dostupné z: https://op.europa.eu/en/publication-detail/-/publication/2b08de80-5ad4-11eb-b59f-01aa75ed71a1/language-en. [cit. 17. 5. 2026]. BENNUN, Leon et al. Guidance on biodiversity cumulative impact assessment for wind and solar developments and associated infrastructure [online]. IUCN, 2024. Dostupné z: https://portals.iucn.org/library/sites/library/files/documents/2024-035-En_0.pdf. [cit. 17. 5. 2026]. KRAJSKÝ ÚŘAD JIHOČESKÉHO KRAJE, Odbor životního prostředí, zemědělství a lesnictví. Nesouhlasné stanovisko k územnímu opatření pro akcelerační oblast AOV47 Bukovec, č. j. KUJCK 63817/2026 ze dne 14. 5. 2026. ORGANISATION FOR ECONOMIC CO-OPERATION AND DEVELOPMENT (OECD). Applying Strategic Environmental Assessment: Good Practice Guidance for Development Co-operation [online]. Paris: OECD Publishing, 2006. Dostupné z: https://www.oecd.org/dac/environment-development/37353858.pdf. [cit. 17. 5. 2026]. HADDAD, Nick M. et al. Habitat fragmentation and its lasting impact on Earth's ecosystems [online]. Science Advances, 2015. Dostupné z: https://www.science.org/doi/10.1126/sciadv.1500052. [cit. 17. 5. 2026]. EVROPSKÁ UNIE. Směrnice 2001/42/ES o posuzování vlivů některých plánů a programů na životní prostředí [online]. EUR-Lex. Dostupné z: https://eur-lex.europa.eu/legal-content/CS/TXT/?uri=CELEX:32001L0042. [cit. 17. 5. 2026].	

Poř.č.	Připomínkové místo	Číslo jednací	Článek	AO	Připomínka	Vyhodnocení
					EVROPSKÁ UNIE. Směrnice Rady 92/43/EHS o ochraně přírodních stanovišť, volně žijících živočichů a planě rostoucích rostlin [online]. EUR-Lex. Dostupné z: https://eur-lex.europa.eu/legal-content/CS/TXT/?uri=CELEX:31992L0043. [cit. 17. 5. 2026]. EVROPSKÁ UNIE. Směrnice Evropského parlamentu a Rady 2009/147/ES o ochraně volně žijících ptáků [online]. EUR-Lex. Dostupné z: https://eur-lex.europa.eu/legal-content/CS/TXT/?uri=CELEX:32009L0147. [cit. 17. 5. 2026]. ČESKÁ REPUBLIKA. Zákon č. 114/1992 Sb., o ochraně přírody a krajiny [online]. Dostupné z: https://www.zakonyprolidi.cz/cs/1992-114. [cit. 17. 5. 2026]. **6.4.10 Světelné znečištění a narušení nočních ekosystémů** Dokumentace SEA prakticky nehodnotí dopady světelného znečištění spojeného s provozem větrných elektráren na noční ekosystémy, migrační chování ptáků, aktivitu netopýrů a ekologickou stabilitu noční krajiny. Jedná se o zásadní metodický nedostatek dokumentace. SEA současně nehodnotí překážkové osvětlení větrných elektráren, neposuzuje noční migrační chování ptáků, nehodnotí světelnou dezorientaci živočichů, neposuzuje bariérové efekty noční infrastruktury ani objektivně nehodnotí kumulativní světelnou zátěž regionu. Dokumentace přitom připouští vznik rozsáhlé soustavy vysokých větrných elektráren v krajině. SEA připouští možnost výstavby až 33 větrných elektráren o výšce až 250 metrů v AOV47 – Bukovec, přičemž v kombinaci s dalšími akceleračními oblastmi může v širším území vzniknout soustava přibližně 88 větrných elektráren. Taková koncentrace větrných elektráren bude nevyhnutelně spojena s překážkovým osvětlením, blikajícími výstražnými světly, rozsáhlým světelným rušením noční krajiny a dlouhodobým narušením nočního prostředí. Dokumentace SEA však světelné vlivy prakticky nehodnotí, neobsahuje model světelné zátěže, neposuzuje noční ekologické vazby ani objektivně nehodnotí dopady na noční migraci ptáků a aktivitu netopýrů. Takový postup je nepřezkoumatelný. To je zvlášť významné vzhledem k charakteru území s rozsáhlou lesní krajinou, mokřady, vodními biotopy, migračními koridory a dosud relativně zachovalou tmavou krajinou. Právě noční krajina přitom představuje zásadní ekologický faktor pro noční migraci ptáků, orientaci netopýrů, reprodukční a potravní aktivitu živočichů i fungování nočních ekosystémů. Studie Longcore a Rich (2004) potvrzuje, že umělé noční osvětlení představuje významný ekologický faktor schopný narušovat orientaci, migraci, reprodukční chování i prostorové využívání krajiny u ptáků, netopýrů a hmyzu a přispívat ke kumulativní fragmentaci nočního prostředí. Studie Gaston et al. (2015) dále potvrzuje, že osvětlení větrných elektráren může významně ovlivňovat chování, migrační aktivitu, orientaci a ekologické vazby řady druhů a představuje významný kumulativní ekologický tlak v krajině. Významné jsou zejména dopady blikajících červených světel, světelných koridorů a souvislých pásů technické infrastruktury v krajině. Studie Gjerdrum et al. (2021) současně potvrzuje, že intenzivní překážkové osvětlení vysokých technických staveb může významně narušovat noční migraci ptáků, způsobovat jejich dezorientaci a zvyšovat riziko kolizí zejména během nepříznivých meteorologických podmínek a v migračně významných územích. Studie současně upozorňuje, že soustavy osvětlených technických struktur mohou vytvářet rozsáhlé světelné bariéry a dlouhodobě narušovat ekologické fungování noční krajiny. Metodika NatureScot (2025) současně upozorňuje, že kumulativní světelné efekty větrných elektráren musí být hodnoceny v regionálním měřítku, ve vztahu k noční migraci, ekologické konektivitě i dlouhodobé fragmentaci noční krajiny. Dokumentace SEA však regionální model světelné zátěže neobsahuje, nehodnotí synergické světelné efekty, neposuzuje noční migrační bariéry ani objektivně neprokazuje přijatelnost návrhu. Dokumentace SEA tak nehodnotí skutečný rozsah světelných dopadů, neobsahuje hodnocení nočních ekosystémů ani objektivně neposuzuje dlouhodobé důsledky světelného znečištění. Výsledné hodnocení biologických vlivů je proto metodicky nedostatečné a nepřezkoumatelné. Takový postup je v rozporu se směrnicí 2001/42/ES, se směrnicí Rady 92/43/EHS, se směrnicí Evropského parlamentu a Rady 2009/147/ES, se zákonem č. 114/1992 Sb., o ochraně přírody a krajiny, s principem prevence i s principem předběžné opatrnosti. Dokumentace SEA současně neodpovídá aktuálním vědeckým poznatkům o dopadech světelného znečištění na noční ekosystémy.	

					Návrh řešení: Požaduji doplnění regionálního modelu světelné zátěže, hodnocení překážkového osvětlení, objektivního posouzení dopadů na noční migraci ptáků, hodnocení vlivů na netopýry, kumulativního hodnocení světelných efektů soustavy AOV47–AOV50 a vyhodnocení dopadů na noční ekologickou konektivitu krajiny. Současně požaduji scénářové modelování světelného znečištění, objektivní hodnocení bariérových efektů noční infrastruktury, posouzení dlouhodobých ekologických důsledků a přezkoumatelné zdůvodnění výsledného hodnocení SEA. Pokud nebude možné uvedené nedostatky objektivně a přezkoumatelně odstranit, požaduji vypuštění akcelerační oblasti AOV47 – Bukovec a souvisejícího územního opatření z návrhu Změny č. 2 Územního rozvojového plánu ČR. **Zdroje:** LONGCORE, Travis; RICH, Catherine. Ecological light pollution [online]. Frontiers in Ecology and the Environment, 2004. Dostupné z: https://esajournals.onlinelibrary.wiley.com/doi/10.1890/1540-9295(2004)002%5B0191:ELP%5D2.0.CO;2. [cit. 17. 5. 2026]. GASTON, Kevin J. et al. The biological impacts of artificial light at night: the research challenge [online]. Philosophical Transactions of the Royal Society B, 2015. Dostupné z: https://royalsocietypublishing.org/doi/10.1098/rstb.2014.0133. [cit. 17. 5. 2026]. GJERDRUM, Carina et al. Bird strandings and bright lights at coastal and offshore industrial sites in Atlantic Canada [online]. Avian Conservation and Ecology, 2021. Dostupné z: https://ace-eco.org/vol16/iss1/art22/. [cit. 17. 5. 2026]. NATURESCOT. Assessing the cumulative impacts of onshore wind farms on birds [online]. 2025. Dostupné z: https://www.nature.scot/doc/guidance-assessing-cumulative-impacts-onshore-wind-farms-birds. [cit. 17. 5. 2026]. EVROPSKÁ UNIE. Směrnice 2001/42/ES o posuzování vlivů některých plánů a programů na životní prostředí [online]. EUR-Lex. Dostupné z: https://eur-lex.europa.eu/legal-content/CS/TXT/?uri=CELEX:32001L0042. [cit. 17. 5. 2026]. EVROPSKÁ UNIE. Směrnice Rady 92/43/EHS o ochraně přírodních stanovišť, volně žijících živočichů a planě rostoucích rostlin [online]. EUR-Lex. Dostupné z: https://eur-lex.europa.eu/legal-content/CS/TXT/?uri=CELEX:31992L0043. [cit. 17. 5. 2026]. EVROPSKÁ UNIE. Směrnice Evropského parlamentu a Rady 2009/147/ES o ochraně volně žijících ptáků [online]. EUR-Lex. Dostupné z: https://eur-lex.europa.eu/legal-content/CS/TXT/?uri=CELEX:32009L0147. [cit. 17. 5. 2026]. ČESKÁ REPUBLIKA. Zákon č. 114/1992 Sb., o ochraně přírody a krajiny [online]. Dostupné z: https://www.zakonyprolidi.cz/cs/1992-114. [cit. 17. 5. 2026]. **6.4.11 Ohrožení mokřadních biotopů, bezkolencových luk a hydrologicky citlivých habitatů** Dokumentace SEA nedostatečně hodnotí dopady akcelerační oblasti AOV47 – Bukovec na mokřadní biotopy, bezkolencové louky, hydrologicky citlivá stanoviště a ekologickou stabilitu mokřadní krajiny. Dokumentace současně neobsahuje regionální hydrologický model, nehodnotí dlouhodobé změny vodního režimu, neposuzuje kumulativní fragmentaci mokřadních biotopů ani objektivně nehodnotí dlouhodobou ekologickou stabilitu hydrologicky závislých habitatů. Přitom samotná dokumentace SEA a související podklady potvrzují výskyt celé řady cenných a evropsky významných habitatů přímo v území AOV47 – Bukovec. Dokumentace výslovně uvádí: *„Na území AO se nachází drobné fragmenty habitatů 9110 Bučiny asociace Luzulo-Fagetum, 91E0* Smíšené jasanovo-olšové lužní lesy temperátní a boreální Evropy a drobná ploška 6510 Nížinné sečené louky, drobná ploška 6410 Bezkolencové louky na vápnitých, rašelinných nebo hlinito-jílovitých půdách a 3150 Přirozené eutrofní vodní nádrže…"* Současně dokumentace připouští: *„Na habitaty lze očekávat mírně negativní vliv."* Takový závěr je však nepřezkoumatelný vzhledem k ekologické citlivosti dotčených biotopů. Odůvodnění územního opatření dále potvrzuje výskyt mokřadních biotopů, pramenišť, lužních lesů, mokřadních luk i hydrologicky citlivých stanovišť. Dokumentace výslovně uvádí: *„… místem cenných přírodních biotopů (R1.4 Lesní prameniště bez tvorby pěnovců, M1.7 Vegetace vysokých ostřic, V1F Makrofytní vegetace přirozeně eutrofních a mezotrofních stojatých vod … T1.5 Vlhké pcháčové louky, L2.2 Údolní jasanovo-olšové luhy a T1.9 Střídavě vlhké bezkolencové louky)."* Dokumentace současně sama potvrzuje hydrologickou citlivost území a potřebu ochrany vodních poměrů: *„….minimalizaci zásahů do vodních poměrů v území…"*	

Poř.č.	Připomínkové místo	Číslo jednací	Článek	AO	Připomínka	Vyhodnocení
					Územní opatření dále výslovně stanovuje: *„Záměry pro využití OZE a související infrastruktury nebudou umisťovány na louce s výskytem přírodního biotopu T.9 Střídavě vlhké bezkolencové louky s výskytem biotopu K1 Mokřadní vrbiny…"* Další část podkladů současně potvrzuje nutnost speciálních opatření při zásazích do mokřadních území: *„Při křížení mokřadních ploch liniovou infrastrukturou … je nutné realizovat opatření proti melioračnímu efektu…"* a dále: *„Záměry OZE budou umisťovány mimo cenné přírodní biotopy…"* Další zásadní rozpor se týká ochrany vodních a mokřadních biotopů. Dokumentace SEA uvádí, že „biologické posouzení navrhuje v habitatech vyloučení zástavby do 20 m od lužních lesů", zatímco územní opatření stanovuje ochranu vodních ekosystémů pouze „do 8 m od břehové hrany" a „mimo mokřady" (tak vypadá představa ochrany mokřadů). Tento rozpor mezi biologickým posouzením a závaznými podmínkami znamená faktické oslabení ochrany těchto citlivých ekosystémů. Citace Dokumentace SEA: *Biologické posouzení navrhuje v habitatech vyloučení zástavby do 20 m od lužních lesů, ÚO uvádí podmínku ochrany vodních ekosystémů do 8 m od břehové hrany.* Oproti tomu citace předmětného územního opatření: *Záměry OZE a související infrastruktury budou umisťovány* **mimo mokřady**, *prameniště, rašeliniště, vodní plochy a toky (trvalé i občasné) ve vzdálenosti min. 8 metrů od břehové hrany, vyjma nezbytných křížení liniové dopravní a technické infrastruktury s vodním tokem.* Dále podatel připomínky upozorňuje na tyto podmínky Krajského úřadu Jihočeského kraje, které nebyly v ÚO zohledněny: *Záměry obnovitelných zdrojů energie (dále jen „OZE") a související infrastruktury budou umisťovány mimo mokřady, prameniště, rašeliniště, vodní plochy a toky (trvalé i občasné) ve vzdálenosti min. 50 metrů od břehové hrany vodních toků a okrajů ostatních výše uvedených stanovišť.* Dokumentace tak sama potvrzuje vysokou ekologickou citlivost území, přítomnost evropsky významných habitatů, mokřadních a hydrologicky závislých stanovišť i riziko zásahů do vodních poměrů krajiny. Současně však neobsahuje regionální hydrologický model, nehodnotí dlouhodobé změny vodního režimu, neposuzuje kumulativní fragmentaci mokřadních biotopů ani objektivně neprokazuje dlouhodobou ekologickou stabilitu těchto stanovišť. To je zvlášť významné právě ve vztahu k bezkolencovým loukám, mokřadním vrbinám, prameništím, lužním lesům, mokřadním loukám i vodním biotopům. Bezkolencové louky a mokřadní biotopy přitom patří mezi stanoviště mimořádně citlivá na odvodnění, změny hydrologických poměrů, fragmentaci krajiny, liniovou infrastrukturu i změny retenčních poměrů území. Dokumentace SEA však přes existenci těchto rizik uzavírá, že návrh je biologicky přijatelný. Takový závěr je nepřezkoumatelný a v přímém rozporu s principem prevence a principem předběžné opatrnosti. Takový postup je v rozporu se směrnicí Rady 92/43/EHS, se směrnicí 2001/42/ES, se zákonem č. 114/1992 Sb., o ochraně přírody a krajiny, s principem ochrany ekologické stability krajiny, s principem prevence i s principem předběžné opatrnosti. **Návrh řešení:** Požaduji doplnění regionálního hydrologického modelu, hodnocení dlouhodobých změn vodního režimu, objektivního posouzení vlivů na mokřadní biotopy, hodnocení fragmentace hydrologicky citlivých stanovišť a dlouhodobého hodnocení ekologické stability mokřadní krajiny. Současně požaduji objektivní vyhodnocení vlivů na habitat 6410 Bezkolencové louky, hodnocení vlivů na mokřadní vrbiny, prameniště a lužní lesy, scénářové modelování hydrologických změn, transparentní vyhodnocení kumulativních dopadů a přezkoumatelné zdůvodnění biologické přijatelnosti návrhu. Požaduji odstranění rozporu mezi dokumentací SEA a návrhem územního opatření. Pokud nebude možné uvedené nedostatky objektivně a přezkoumatelně odstranit, požaduji vypuštění akcelerační oblasti AOV47 – Bukovec a souvisejícího územního opatření z návrhu Změny č. 2 Územního rozvojového plánu ČR. **Zdroje:** EVROPSKÁ UNIE. Směrnice Rady 92/43/EHS o ochraně přírodních stanovišť, volně žijících živočichů a planě rostoucích rostlin [online]. EUR-Lex. Dostupné z: https://eur-lex.europa.eu/legal-content/CS/TXT/?uri=CELEX:31992L0043. [cit. 17. 5. 2026].	

Poř.č.	Připomínkové místo	Číslo jednací	Článek	AO	Připomínka	Vyhodnocení
					EVROPSKÁ UNIE. Směrnice 2001/42/ES o posuzování vlivů některých plánů a programů na životní prostředí [online]. EUR-Lex. Dostupné z: https://eur-lex.europa.eu/legal-content/CS/TXT/?uri=CELEX:32001L0042. [cit. 17. 5. 2026]. ČESKÁ REPUBLIKA. Zákon č. 114/1992 Sb., o ochraně přírody a krajiny [online]. Dostupné z: https://www.zakonyprolidi.cz/cs/1992-114. [cit. 17. 5. 2026]. **6.4.12 Fragmentace krajiny, migrační prostupnost velkých savců a dopady na savce a myslivost** Dokumentace SEA nedostatečně hodnotí dopady akcelerační oblasti AOV47 – Bukovec na volně žijící savce, myslivecké hospodaření, migrační prostupnost krajiny a ekologickou stabilitu honiteb. Dokumentace současně neobsahuje hodnocení dopadů na populaci volně žijící zvěře, neposuzuje fragmentaci honiteb, nehodnotí změny migračních tras savců, neposuzuje stresové a behaviorální dopady provozu větrných elektráren ani objektivně nehodnotí dlouhodobé důsledky rozsáhlé infrastruktury na ekologickou stabilitu krajiny. SEA přitom připouští rozsáhlé zásahy do krajiny, výstavbu nové infrastruktury a koncentraci vysokých větrných elektráren v lesní a lesopolní krajině. Přesto bez odpovídajícího biologického a krajinného hodnocení uzavírá, že vlivy budou pouze „mírně negativní". Takový závěr je nepřezkoumatelný. ###### Migrační prostupnost Dokumentace SEA připouští, že „přes vymezenou AO vede migrační koridor biotopu vybraných zvláště chráněných druhů velkých savců" a že „může dojít ke snížení průchodnosti migračního koridoru a fragmentaci území". Tento vliv je však zcela nereálně označen pouze jako mírně negativní, aniž by bylo prokázáno, že nedojde k vytvoření fyzických nebo vizuálních bariér. Citace Dokumentace SEA: *Umístění VTE navazující infrastruktury do těchto prvků může snížit funkčnost těchto prvků, v rámci ÚO je přípustné pouze křížení s lokálními biokoridory.* Oproti tomu citace předmětného územního opatření: *i) Záměry OZE budou umisťovány mimo plochy a koridory lokálního územního systému ekologické stability (dále jen „ÚSES") a mimo regionální a nadregionální biokoridory, vyjma nezbytných křížení liniové dopravní a technické infrastruktury s biokoridory.* Mimo jiné z toho opět plyne, že obsah ÚO připouští jiný výklad než je obsah SEA a umožňuje křížení i s regionálními a nadregionálními koridory, ne pouze s lokálními (dle SEA). Citace SEA: *S ohledem na dotčení biotopu vybraných zvláště chráněných druhů velkých savců lze na předměty ochrany využívající biotop předpokládat mírně negativní vliv.* Citace ÚO: *V migračním koridoru vymezeném jako součást biotopu vybraných zvláště chráněných druhů velkých savců nesmí záměry OZE dojít ke snížení průchodnosti migračního koridoru (snížení šířky koridoru pod 500 m je vyloučeno), fragmentaci území ani vzniku fyzických nebo vizuálních bariér, které by mohly omezit pohyb velkých savců v rámci jejich přirozených migračních tras.* Území je přitom z více než poloviny tvořeno lesními porosty, které představují klíčovou migrační strukturu krajiny. Umístění větrných elektráren a související infrastruktury v těchto plochách může vytvářet obtížně překonatelné bariéry a vést k fragmentaci biotopů. Dokumentace zcela podceňuje dopady výstavby na tuto skutečnost. Podmínka snížení průchodnosti pod 500m si odporuje s plánovanou limitní hustotou zástavby VTE. Výstavba 33 VTE povede k naprosté devastaci celého území ohledně dopravy obrovských dílů stavby, betonu, vybudování odpovídajících přístupových komunikací na zalesněný střed celé AOV 47. Všechna zvířata uprchnou do měst, kde jim bude lépe. Dokumentace uvádí, že migrační prostupnost byla zohledněna, toto tvrzení však není podloženo konkrétními daty ani vyhodnocením dopadů. Nehodnotí ani kumulativní působení více záměrů a neprokazuje, že migrační prostupnost zůstane zachována. Závěr o zachování migrační prostupnosti je proto nepřezkoumatelný. Viz rozsah migračních koridorů velkých savců v AOV47, který se do značné míry kryje s rozsahem zdejších lesů a zejména prakticky zcela s rozsahem AOV 47:	

Poř.č.	Připomínkové místo	Číslo jednací	Článek	AO	Připomínka	Vyhodnocení
					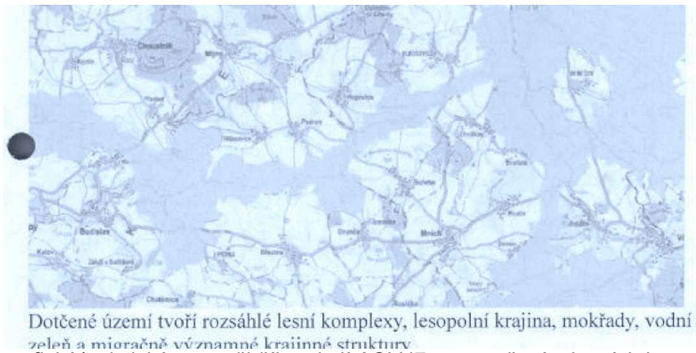 *Obr.: Topografická/turistická mapa širšího okolí AOV47 s vyznačením lesních komplexů, sídel a komunikací, ilustrující překryv migračních koridorů velkých savců s rozsahem lesů* Dotčené území tvoří rozsáhlé lesní komplexy, lesopolní krajina, mokřady, vodní biotopy, remízky, liniová zeleň a migračně významné krajinné struktury. Právě tyto krajinné prvky přitom představují základní migrační a klidové zázemí pro volně žijící savce a současně tvoří ekologický základ fungování honiteb. Současné odborné studie potvrzují, že větrné elektrárny mohou významně ovlivňovat prostorové chování savců, jejich stresové reakce i využívání krajiny. Studie Klich et al. (2020) potvrzuje zvýšenou hladinu stresových hormonů u srnčí zvěře v okolí rozsáhlejších větrných parků a upozorňuje na význam velikosti areálu a počtu turbín pro intenzitu biologických dopadů. Studie současně doporučuje minimalizaci plošného rozsahu větrných parků z důvodu omezení fragmentace krajiny a rušení zvěře. Studie Klich et al. (2024) dále potvrzuje, že větrné elektrárny mohou ovlivňovat populační hustotu běžných druhů lovné zvěře, zejména v intenzivně využívané krajině. Autoři současně upozorňují na význam kumulativních vlivů infrastruktury, provozu a zvýšené lidské aktivity v okolí větrných parků. Výzkum Łopucki et al. (2017) potvrzuje, že býložraví savci včetně srnčí zvěře a zajíců se často vyhýbají bezprostřednímu okolí větrných elektráren a méně využívají území uvnitř větrných parků. Studie současně upozorňuje na význam hluku, vibrací a rušení pro změny chování živočichů. Studie Schöll a Nopp-Mayr (2021) současně potvrzuje, že větrné elektrárny mohou významně ovlivňovat prostorové chování savců a ptáků, zvyšovat fragmentaci krajiny a narušovat ekologickou konektivitu zejména v lesní a lesopolní krajině. Studie dále upozorňuje, že kumulativní působení větrných elektráren, přístupových komunikací a související infrastruktury může vést k dlouhodobému omezení využívání stanovišť citlivými druhy a ke změnám migračních a behaviorálních vzorců volně žijících živočichů. Významné jsou rovněž podklady Krajského úřadu Jihočeského kraje (2026), které výslovně upozorňují na rizika fragmentace lesních komplexů. Dokument uvádí: *„Fragmentace by měla dlouhodobé negativní kumulativní dopady na stabilitu porostů, hospodaření i ekologické funkce lesa."* Současně konstatuje: *„Zachování souvislých lesních komplexů je klíčové jak z hlediska ekologické stability, tak z hlediska hospodářského využití lesa."* Tyto závěry jsou významné také z hlediska ochrany migrační prostupnosti krajiny, stability populací volně žijící zvěře a zachování funkčnosti honiteb. Dokumentace SEA však neobsahuje hodnocení dopadů na myslivecké hospodaření, nehodnotí migrační prostupnost pro savce, neobsahuje regionální model fragmentace honiteb, neposuzuje stresové a behaviorální dopady provozu větrných elektráren ani objektivně nehodnotí kumulativní ekologické důsledky rozsáhlé koncentrace infrastruktury. To je zvlášť významné vzhledem k rozsahu navrhovaného zásahu. SEA připouští možnost výstavby až 33 větrných elektráren o výšce až 250 metrů v AOV47 – Bukovec, přičemž v kombinaci s dalšími akceleračními oblastmi může v širším území vzniknout soustava přibližně 88 větrných elektráren. Taková koncentrace infrastruktury významně zvyšuje fragmentaci krajiny, omezuje migrační prostupnost, zvyšuje rušení zvěře, narušuje ekologickou stabilitu honiteb a může dlouhodobě ovlivnit populační stabilitu volně žijících savců. Výsledné hodnocení dopadů na savce, myslivost a ekologickou stabilitu krajiny je proto metodicky nedostatečné a nepřezkoumatelné.	

Poř.č.	Připomínkové místo	Číslo jednací	Článek	AO	Připomínka	Vyhodnocení
					Takový postup je v rozporu se zákonem č. 114/1992 Sb., o ochraně přírody a krajiny, se zákonem č. 449/2001 Sb., o myslivosti, se směrnicí Rady 92/43/EHS, se směrnicí 2001/42/ES, s principem ochrany ekologické stability krajiny, s principem prevence i s principem předběžné opatrnosti. Dokumentace SEA současně neodpovídá aktuálním vědeckým poznatkům o dopadech větrných elektráren na savce, ekologickou konektivitu krajiny a migrační prostupnost území. **Návrh řešení:** Požaduji doplnění komplexního hodnocení dopadů na volně žijící savce, regionálního modelu migrační prostupnosti krajiny, hodnocení fragmentace honiteb, dlouhodobého monitoringu změn chování zvěře, objektivního posouzení stresových vlivů, kumulativního hodnocení soustavy AOV47–AOV50 a adekvátního vyhodnocení dopadů na ekologickou stabilitu krajiny a myslivecké hospodaření. Současně požaduji doplnění regionálního modelu ekologické konektivity, hodnocení dlouhodobých populačních dopadů, objektivní posouzení bariérových efektů infrastruktury a přezkoumatelné zdůvodnění výsledného hodnocení SEA. Pokud nebude možné uvedené nedostatky objektivně a přezkoumatelně odstranit, požaduji vypuštění akcelerační oblasti AOV47 – Bukovec a souvisejícího územního opatření z návrhu Změny č. 2 Územního rozvojového plánu ČR. **Zdroje:** KLICH, D. et al. Roe deer stress response to wind farms: Methodological and practical implications [online]. Ecological Indicators, 2020. Dostupné z: https://www.sciencedirect.com/science/article/pii/S1470160X20305951. [cit. 17. 5. 2026]. KLICH, D. et al. The contingent impact of wind farms on game mammal populations [online]. Scientific Reports, 2024. Dostupné z: https://www.nature.com/articles/s41598-024-76999-2. [cit. 17. 5. 2026]. ŁOPUCKI, Rafał; KITOWSKI, Ignacy; PERZANOWSKA, Joanna. Do terrestrial animals avoid areas close to turbines in functioning wind farms? [online]. Environmental Monitoring and Assessment, 2017. Dostupné z: https://pubmed.ncbi.nlm.nih.gov/28631229/. [cit. 17. 5. 2026]. SCHÖLL, Eva Maria; NOPP-MAYR, Ursula. Impact of wind power plants on mammalian and avian wildlife species in shrub- and woodlands [online]. Biological Conservation, 2021, roč. 256, čl. 109037. Dostupné z: https://www.sciencedirect.com/science/article/pii/S0006320721000896. [cit. 17. 5. 2026]. KRAJSKÝ ÚŘAD JIHOČESKÉHO KRAJE, Odbor životního prostředí, zemědělství a lesnictví. Nesouhlasné stanovisko k územnímu opatření pro akcelerační oblast AOV47 Bukovec, č. j. KUJCK 63817/2026 ze dne 14. 5. 2026. ČESKÁ REPUBLIKA. Zákon č. 114/1992 Sb., o ochraně přírody a krajiny [online]. Dostupné z: https://www.zakonyprolidi.cz/cs/1992-114. [cit. 17. 5. 2026]. ČESKÁ REPUBLIKA. Zákon č. 449/2001 Sb., o myslivosti [online]. Dostupné z: https://www.zakonyprolidi.cz/cs/2001-449. [cit. 17. 5. 2026]. EVROPSKÁ UNIE. Směrnice Rady 92/43/EHS o ochraně přírodních stanovišť, volně žijících živočichů a planě rostoucích rostlin [online]. EUR-Lex. Dostupné z: https://eur-lex.europa.eu/legal-content/CS/TXT/?uri=CELEX:31992L0043. [cit. 17. 5. 2026]. EVROPSKÁ UNIE. Směrnice 2001/42/ES o posuzování vlivů některých plánů a programů na životní prostředí [online]. EUR-Lex. Dostupné z: https://eur-lex.europa.eu/legal-content/CS/TXT/?uri=CELEX:32001L0042. [cit. 17. 5. 2026]. **6.4.13 Rozpor s principem prevence a předběžné opatrnosti** Dokumentace SEA pro akcelerační oblast AOV47 – Bukovec je v rozporu s principem prevence a principem předběžné opatrnosti, protože sama připouští významná biologická rizika a současně bez dostatečných odborných podkladů uzavírá, že návrh je přijatelný. Jedná se o zásadní systémový nedostatek celé biologické části SEA. Dokumentace současně připouští výskyt citlivých a zvláště chráněných druhů, potvrzuje biologické střety, připouští nemožnost vyhnout se všem lokalitám výskytu chráněných druhů, potvrzuje zásahy do krajinné konektivity, připouští kumulativní biologické vlivy, ale současně bez dostatečných dat označuje vlivy pouze jako „mírně negativní". SEA sama uvádí: *„v AO a blízkém okolí se nachází na VTE citlivé druhy ptáků"* a dále: *„nebylo možné se vyhnout všem detekovaným místům výskytu citlivých, vzácných a ohrožených druhů ptáků"*. Současně připouští: *„lze předpokládat mírně negativní vliv"*. Takový závěr je však v přímém rozporu s rozsahem biologických rizik, která dokumentace sama popisuje.	

Poř.č.	Připomínkové místo	Číslo jednací	Článek	AO	Připomínka	Vyhodnocení
					Dokumentace SEA totiž neobsahuje regionální biologický model, nehodnotí kumulativní mortalitu, neobsahuje objektivní model migračních koridorů, neposuzuje regionální ekologickou únosnost, nehodnotí dlouhodobé populační trendy ani objektivně neposuzuje synergické biologické efekty soustavy AOV47–AOV50. Přesto uzavírá, že návrh je přijatelný. To je v rozporu s principem předběžné opatrnosti. Krajský úřad Jihočeského kraje ve svém nesouhlasném stanovisku č. j. KUJCK 63817/2026 ze dne 14. 5. 2026 současně upozorňuje na vysokou citlivost území, přítomnost lesních a mokřadních biotopů, významné migrační vazby krajiny, nedostatečné zohlednění biologických podkladů, nedostatečné vyhodnocení kumulativních vlivů, riziko mortality ptáků a netopýrů i nedostatečnou eliminaci biologických dopadů návrhu. Současně výslovně konstatuje: *„Tyto odborné podklady nebyly v rámci stanovení podmínek a zmírňujících opatření pro AOV47 Bukovec nijak zohledněny."* To je mimořádně významné právě ve vztahu k principu prevence. Metodika Ministerstva životního prostředí „Metodika ke stanovování podmínek zmírňujících opatření v návrhu územního opatření podle zákona č. 249/2025 Sb., o urychlení využívání některých obnovitelných zdrojů energie a o změně souvisejících zákonů" (dále jen „Metodika MŽP") v bodě 4 na s. 5 uvádí, že podmínky stanovené pro záměry v akcelerační oblasti nesmí být přísnější než podmínky pro záměry umísťované mimo akcelerační oblasti. Tomuto požadavku je však obtížné dostát zejména s ohledem na nedostatečné podklady o stavu životního prostředí, především přírodního prostředí, a dále vzhledem k proměnlivosti některých přírodních jevů, například výskytu zvláště chráněných druhů živočichů. Z hlediska principu předběžné opatrnosti by přitom v některých případech bylo namístě stanovit podmínky přísnější. Ani možnost ukládání podrobnějších podmínek, než připouští podrobnost územního plánu (Metodika MŽP, bod 7.6, s. 20–21), tuto nejistotu zcela neodstraňuje. I v konkrétním případě by proto zůstávalo sporné, zda jsou navržené podmínky a opatření dostatečné. Významné jsou i konkrétní druhy identifikované v podkladech a biologických hodnoceních, zejména orel mořský, čáp černý, luňák červený, sokol stěhovavý, netopýr černý, netopýr stromový, netopýr velký, netopýr rezavý, netopýr řasnatý i další zvláště chráněné druhy evropského významu. Jedná se přitom o druhy s nízkou reprodukční schopností, vysokou citlivostí na kolize, vysokou citlivostí na fragmentaci krajiny a významnou závislostí na ekologické konektivitě území. Dokumentace SEA však nehodnotí populační stabilitu těchto druhů, neobsahuje regionální model mortality, neposuzuje scénáře dlouhodobého poklesu populací ani objektivně neprokazuje biologickou přijatelnost návrhu. To je zvlášť významné vzhledem k rozsahu navrhovaného zásahu. SEA připouští možnost výstavby až 33 větrných elektráren v AOV47 – Bukovec, přičemž v kombinaci s dalšími akceleračními oblastmi může vzniknout soustava přibližně 88 větrných elektráren v širším regionu. Taková koncentrace větrných elektráren významně zvyšuje kumulativní biologická rizika, zesiluje bariérové efekty, zvyšuje fragmentaci krajiny a může dlouhodobě destabilizovat populace chráněných druhů. Dokumentace SEA však neobsahuje scénářové biologické modelování, nehodnotí regionální ekologickou únosnost ani objektivně neposuzuje budoucí kumulativní zatížení krajiny. Metodika IUCN (Bennun et al., 2024) pro hodnocení kumulativních biologických dopadů současně upozorňuje, že v situaci nejistých biologických dat, nedostatečných podkladů, neexistence regionálního modelování a významných ekologických rizik je nezbytné uplatnit princip předběžné opatrnosti. Metodika OECD pro SEA (2006) současně potvrzuje, že strategické hodnocení musí pracovat s nejistotou dat, scénářovým modelováním, kumulativními efekty a dlouhodobými ekologickými důsledky. SEA však biologickou nejistotu nepřiznává v odpovídajícím rozsahu, neobsahuje scénářové modelování ani objektivně neprokazuje, že biologická rizika jsou přijatelná. Dokumentace současně opakovaně odkládá řešení klíčových biologických problémů až do navazujících řízení a budoucích zmírňujících opatření. Takový postup je v přímém rozporu s principem prevence i s principem předběžné opatrnosti. Výsledné hodnocení biologických vlivů je proto metodicky nedostatečné, nepřezkoumatelné a neodpovídá skutečnému rozsahu biologických rizik návrhu. Takový postup je v rozporu se směrnicí 2001/42/ES, se směrnicí Rady 92/43/EHS, se směrnicí Evropského parlamentu a Rady 2009/147/ES, se zákonem č. 114/1992 Sb., o ochraně přírody a krajiny,	

Poř.č.	Připomínkové místo	Číslo jednací	Článek	AO	Připomínka	Vyhodnocení
					s principem prevence, s principem předběžné opatrnosti i s požadavky evropské environmentální judikatury. Dokumentace SEA současně neodpovídá metodickým požadavkům IUCN Bennon (2024) ani OECD (2006) pro hodnocení biologických a kumulativních environmentálních rizik. Návrh řešení: Požaduji doplnění regionálního biologického modelu, objektivního hodnocení kumulativních biologických dopadů, modelování migračních koridorů, dlouhodobého populačního hodnocení citlivých druhů, scénářového hodnocení budoucí koncentrace infrastruktury a objektivního vyhodnocení ekologické únosnosti území. Současně požaduji doplnění dlouhodobého biologického monitoringu, objektivní hodnocení mortality, vyhodnocení synergických biologických efektů, transparentní hodnocení biologické nejistoty a přezkoumatelné zdůvodnění biologické přijatelnosti návrhu. Pokud nebude možné uvedené nedostatky objektivně a přezkoumatelně odstranit, požaduji vypuštění akcelerační oblasti AOV47 – Bukovec a souvisejícího územního opatření z návrhu Změny č. 2 Územního rozvojového plánu ČR. Zdroje: KRAJSKÝ ÚŘAD JIHOČESKÉHO KRAJE, Odbor životního prostředí, zemědělství a lesnictví. Nesouhlasné stanovisko k územnímu opatření pro akcelerační oblast AOV47 Bukovec, č. j. KUJCK 63817/2026 ze dne 14. 5. 2026. BENNUN, Leon et al. Guidance on biodiversity cumulative impact assessment for wind and solar developments and associated infrastructure [online]. IUCN, 2024. Dostupné z: https://portals.iucn.org/library/sites/library/files/documents/2024-035-En_0.pdf. [cit. 17. 5. 2026]. ORGANISATION FOR ECONOMIC CO-OPERATION AND DEVELOPMENT (OECD). Applying Strategic Environmental Assessment: Good Practice Guidance for Development Co-operation [online]. Paris: OECD Publishing, 2006. Dostupné z: https://www.oecd.org/dac/environment-development/37353858.pdf. [cit. 17. 5. 2026]. EVROPSKÁ UNIE. Směrnice 2001/42/ES o posuzování vlivů některých plánů a programů na životní prostředí [online]. EUR-Lex. Dostupné z: https://eur-lex.europa.eu/legal-content/CS/TXT/?uri=CELEX:32001L0042. [cit. 17. 5. 2026]. EVROPSKÁ UNIE. Směrnice Rady 92/43/EHS o ochraně přírodních stanovišť, volně žijících živočichů a planě rostoucích rostlin [online]. EUR-Lex. Dostupné z: https://eur-lex.europa.eu/legal-content/CS/TXT/?uri=CELEX:31992L0043. [cit. 17. 5. 2026]. EVROPSKÁ UNIE. Směrnice Evropského parlamentu a Rady 2009/147/ES o ochraně volně žijících ptáků [online]. EUR-Lex. Dostupné z: https://eur-lex.europa.eu/legal-content/CS/TXT/?uri=CELEX:32009L0147. [cit. 17. 5. 2026]. ČESKÁ REPUBLIKA. Zákon č. 114/1992 Sb., o ochraně přírody a krajiny [online]. Dostupné z: https://www.zakonyprolidi.cz/cs/1992-114. [cit. 17. 5. 2026]. **6.4.14 Nedostatečná skutková zjištění stavu akcelerační oblasti v rámci biologického hodnocení SEA** Ptáci Dokumentace SEA dále uvádí, že *„v AO a blízkém okolí se nachází na VTE citlivé druhy ptáků, konkrétně moták pilich, křepelka polní, linduška luční, datel černý, káně lesní a krkavec velký"*. Dokumentace SEA současně nepracuje s výskytem dalších zvláště chráněných druhů a současně citlivých na kolize s větrnými elektrárnami, zejména: orel mořský, čáp černý, luňák červený, sokol stěhovavý, volavka bílá, ledňáček říční, koroptev polní, včelojed lesní (*Pernis apivorus*), jestřáb lesní (*Accipiter gentilis*) a výr velký (*Bubo bubo*), jejichž výskyt v bezprostředním okolí AOV 47 je znám, dokladovatelný a to fotografiemi a svědeckými výpověďmi, přičemž tato oblast představuje jejich významné hnízdiště a potravní teritorium. Výskyt luňáka červeného (*Milvus milvus*): Samotná textová část návrhu územního opatření přiznává, že v lokalitě Bukovec byl potvrzen výskyt luňáka červeného a že se vymezení zóny nepodařilo zcela vyhnout jeho biotopům. Považujeme za nepřípustné, aby v zóně určené pro „zrychlenou výstavbu" (se zjednodušeným posuzováním vlivů na životní prostředí) docházelo k takto vysokému riziku kolizí s tímto kriticky ohroženým druhem. Dále se vyskytují dle avif evidence tyto druhy: strnad obecný, čížek lesní, zvonek zelený, pěnkava obecná, vrabec polní, vrabec domácí, drozd kvíčala, brhlík lesní, střízlík obecný, králíček obecný, sýkora	

Poř.č.	Připomínkové místo	Číslo jednací	Článek	AO	Připomínka	Vyhodnocení
					koňadra, sýkora modřinka, sýkora lužní, sýkora parukářka, sýkora uhelníček, krkavec velký, sojka obecná, poštolka obecná, strakapoud velký, káně lesní, káně rousná, dále husa velká (právě hnízdí 2 páry cca 300 m od hranic AOV47), kachna divoká (právě hnízdí 4 páry cca 300 m od hranic AOV47), polák velký. Výskyty některých chráněných druhů ptáků dle nálezové databáze AOPK ČR: Orel mořský:  *Obr.: Výřez topografické mapy s vyznačenými body výskytu orla mořského v okolí obce Bukovec a Kámenice nad Lipou (nálezová databáze AOPK ČR)* Luňák červený:  *Obr.: Výřez topografické mapy s vyznačenými body výskytu luňáka červeného v širším okolí Soběslavi a Kámenice nad Lipou (nálezová databáze AOPK ČR)* Čáp černý:	

Poř.č.	Připomínkové místo	Číslo jednací	Článek	AO	Připomínka	Vyhodnocení
					 *Obr.: Výřez topografické mapy s vyznačenými body výskytu čápa černého v okolí obcí Mnich, Bořetín a Chotěmice (nálezová databáze AOPK ČR)* Citace Dokumentace SEA: *Významné výskyty citlivých druhů ptáků se nachází mimo AO, hranice AO byly upraveny právě z důvodu ochrany ptáků!!* Oproti tomu naprosto rozporně citace Odůvodnění územního opatření: *Přestože vymezení akcelerační oblasti respektovalo mapy citlivosti ptáků a oblasti s vysokou a extrémní citlivostí byly z návrhu vyloučeny (oblasti s vysokou citlivostí se nacházejí u jižního okraje vymezeného území),* **nebylo možné se vyhnout všem detekovaným místům** *výskytu citlivých, vzácných a ohrožených druhů ptáků, bez zásadní redukce rozlohy, při které by byla akcelerační oblast zcela zrušena (nenaplnila by rozsah 2,5 km2 dle zadání Změny č. 2 ÚRP).* K ochraně volně žijících ptáků a zvláště chráněných druhů: Podle § 5b ZOPK jsou chráněni všichni volně žijící ptáci, zejména před úmyslným usmrcováním, rušením a ničením jejich hnízd a biotopů. Podle § 50 ZOPK jsou zvláště chráněné druhy chráněny ve všech vývojových stádiích, včetně jejich biotopů. Posouzení výjimek podle § 56 ZOPK vyžaduje prokázání veřejného zájmu, neexistenci jiného uspokojivého řešení a zajištění, že nedojde k nepříznivému ovlivnění stavu druhů. V projednávaném případě však nejsou k dispozici dostatečné podklady pro vyhodnocení intenzity zásahů ani pro přesné určení dotčených druhů a jejich výskytu, což zásadně omezuje možnost řádného správního uvážení. Netopýři Ve vztahu k netopýrům dokumentace SEA uvádí výskyt citlivých druhů, například netopýra rezavého, stromového, parkového a nejmenšího, oproti tomu Odůvodnění územního opatření uvádí namísto netopýra rezavého netopýra ušatého (další rozpor a doklad vadně provedeného hodnocení a dokumentace) Citace předmětného opatření: *Monitoring bude zaměřen na detekci letové aktivity rizikových druhů netopýrů, tj. především na netopýra velkého (Myotis myotis), netopýra hvízdavého (Pipistrellus pipistrellus), netopýra nejmenšího (Pipistrellus pygmaeus), netopýra rezavého (Nyctalus noctula) a netopýra vousatého (Myotis mystacinus).* Dokumentace SEA dále uvádí, že *„významnější nálezy netopýrů se dle ČESON nacházejí cca 3,3 km SZ od AO".* Oproti 4 druhům netopýrů uváděných v dokumentaci SEA, které se mají nacházet v okolí AOV 47 je přímo v akcelerační oblasti AOV 47 Bukovec a v blízkém okolí AOV 47 prokázán výskyt těchto dalších druhů, čímž se dokumentace SEA a územní opatření vůbec nezabývají: Netopýr večerní (Eptesicus serotinus) 6655: Předboř – několik ex. (D), 9. 8. 1994, M. ANDĚRA & P. ZBYTOVSKÝ 6756: Gabrielka, 1 ex. (D), L, 1995 (ANDĚRA & ZBYTOVSKÝ 2002) Netopýr severní (Eptesicus nilssonii) 6655: Choustník – PR Choustník, zřícenina hradu (sklep), 3 ex., 12. 12. 2002 – 15. 12. 2004, M. ANDĚRA & P. ZBYTOVSKÝ 6657: Kamenice nad Lipou – hájovna Barborka (za okenicí), 1m, 23. 8. 2004, V. HANÁK Netopýr černý (Barbastella barbastellus)	

Poř.č.	Připomínkové místo	Číslo jednací	Článek	AO	Připomínka	Vyhodnocení
					6655: Choustník – PR Choustník, zřícenina hradu (sklep), 1 ex., 30. 1. 2002, M. ANDĚRA & P. ZBYTOVSKÝ; 3 ex. (N), 8. 9. 2003, R. LUČAN & P. ZBYTOVSKÝ; 1 ex. (N), 3. 9. 2004, P. NOVÁ; 1 ex., 15. 12. 2004, M. ANDĚRA & P. ZBYTOVSKÝ Netopýr ušatý (Plecotus auritus) 6655: Choustník – PR Choustník, zřícenina (sklep), 1 ex., 9. 1. 1988; 1 ex. (N), 8. 9. 1999; 4 ex., 13. 2. 2003, M. ANDĚRA & P. ZBYTOVSKÝ; 5 ex. (N), 8. 9. 2003, R. LUČAN & P. ZBYTOVSKÝ; 2 ex., 20. 1. 2004, M. ANDĚRA & P. ZBYTOVSKÝ; 2 ex. (N), 3. 9. 2004, P. NOVÁ; 1 ex., 15. 12. 2004, M. ANDĚRA & P. ZBYTOVSKÝ; 6656: Nová Ves u Kamenice nad Lipou, 2 ex. (N), L, 1994; Lidmaň – kostel (půda), 1 ex. (mumie), L/Z?, 1974 (obě lokality ANDĚRA & ZBYTOVSKÝ 2002); 6755: Červená Lhota: sklep v parku, 3 ex., 16. 1. 2004, V. HANÁK & P. BENDA; 6756: Kamenice nad Lipou – zámecký park (štola), 1 ex., Z, 1994 (ANDĚRA & ZBYTOVSKÝ 2002); 6757: Žirovnice – zámek (sklepy), 1 ex., Z, 2002 (ANDĚRA & ZBYTOVSKÝ 2002) Netopýr dlouhouchý (Plecotus austriacus) 6655: Choustník – dům (čp. 24), 1 ex., 24. 7. 1990, P. ZBYTOVSKÝ; 6659: Jihlava (podzemí), 1f, 16. 2. 2001, V. HANÁK 6755: Červená Lhota – zámek (sklepy), 3 ex., 16. 1. 2004, V. HANÁK & P. BENDA; Pluhův Žďár – Prokopský dvůr (sklepy), 1 ex., 17. 1. 2004, V. HANÁK & P. BENDA; 6756: Kamenice nad Lipou (sklepy), 1 ex., Z, 1993 (ANDĚRA & ZBYTOVSKÝ 2002); 6757: Žirovnice (sklepy), 1 ex., Z, 1993 (ANDĚRA & ZBYTOVSKÝ 2002); 1 ex., 28. 2. 2002, V. Hanák et al.; Netopýr velký (Myotis myotis) 6655: Choustník – PR Choustník, zřícenina hradu (sklep), 2 ex., 7. 2. 2001 – 15. 12. 2004, M. ANDĚRA & P. ZBYTOVSKÝ Netopýr řasnatý (Myotis nattereri) 6655: Choustník – PR Choustník, zřícenina (sklep), 3 ex., 30. 1. 2002, M. ANDĚRA & P. ZBYTOVSKÝ Netopýr vousatý (Myotis mystacinus) 6656: Lidmaň – chaty u rybníka (za okenicí), 1fs, 23. 8. 2004, V. HANÁK; Markvarec – chatová osada, 1 ex., L, 1994; Nová Ves u Kamenice nad Lipou – 1 ex. (N), L, 1994; Těmice – chatový tábor (za okenicí), 1 ex., L, 2002 (vše ANDĚRA & ZBYTOVSKÝ 2002); 6756: Lhota u Kamenice nad Lipou, chaty u rybníka, 3m 3f, 23. 8. 2004, V. HANÁK; 6757: Žirovnice – 1 ex. (mumie), L/Z?, 1995 (ANDĚRA & ZBYTOVSKÝ 2002); Netopýr Brandtův (Myotis brandtii) 6756: Lhota u Kamenice nad Lipou, chaty u rybníka (za okenicemi), 1m, 3f, 23. 8. 2004, V. HANÁK; Starý Bozděchov-Bukovka, rybník Surkovec, chata (za okenicí), 1f, 23. 8. 2004, V. HANÁK 6655: Choustník – PR Choustník, zřícenina (sklep), 1 ex., 13. 2. 2003; 1 ex., 15. 12. 2004; Předboř – 1 ex. (N), 9. 8. 1994, obě lokality M. ANDĚRA & P. ZBYTOVSKÝ; 6656: Nová Ves u Kamenice nad Lipou, 1 ex. (N), 1994 (ANDĚRA & ZBYTOVSKÝ 2002); 6657: Častrov – rybník Barborka, 2 ex. (D), 6755: Červená Lhota – sklep v parku, 2 ex., 16. 1. 2004, V. HANÁK & P. BENDA; 6759: Hladov – Hladovský rybník (D), 3. 6. 2002, Z. ŘEHÁK; 6760: Červená Lhota – Jihlávka, Fretychův mlýn, několik ex. nad vodou (O), několik ex., L, 2002 6857: Bořetín – rybník u lesa, 1 ex.(N), 11. 8. 1994, M. ANDĚRA & P. ZBYTOVSKÝ  zadané hodnoty: **katastr:** Bořetín Bylo nalezeno 1 vyhovujících záznamů. Zobrazuji záznamy 0 až 1 Druh: Myotis daubentonii; Kvadrát: 6857; Char.výs.: v létě; Geo. celek: Křemešnická vrchovina; Lokalita: rybník u lesa *Obr.: Výřez formulářového rozhraní nálezové databáze AOPK ČR s výsledkem vyhledávání pro katastr Bořetín (1 nalezený záznam – Myotis daubentonii, kvadrát 6857)* Nálezová databáze letounů AOPK ve čtverci 6655, který zahrnuje AOV č. 47 Bukovec:	

Poř.č.	Připomínkové místo	Číslo jednací	Článek	AO	Připomínka	Vyhodnocení



Obr.: Výřez webového rozhraní Nálezové databáze ochrany přírody AOPK ČR – hlavička s uživatelským přístupem, filtr nálezových dat s poli Druh, Datum, Lokalizace, Autor, Zdroj, Kategorie (Letouni) a checkboxy stupňů ohrožení (KO, SO, O, CR, EN, VU, NT, EX/RE, DD)

č.	Nález ID	Druh	Lokalizace	Datum od	Datum do	Autor	Kód pole	Věrohodnost
1	32993021	Plecotus austriacus (netopýr dlouhouchý)	6655	21.6.2011	22.9.2011	Anděra Miloš, Gaisler Jiří	6655	1
2	32972882	Plecotus auritus (netopýr ušatý)	6655	21.12.2011	19.3.2012	Anděra Miloš, Gaisler Jiří	6655	1
3	32971453	Plecotus auritus (netopýr ušatý)	6655	21.6.2011	22.9.2011	Anděra Miloš, Gaisler Jiří	6655	1
4	32970365	Barbastella barbastellus (netopýr černý)	6655	21.6.2011	22.9.2011	Anděra Miloš, Gaisler Jiří	6655	1
5	32969398	Barbastella barbastellus (netopýr černý)	6655	21.12.2011	19.3.2012	Anděra Miloš, Gaisler Jiří	6655	1

Poř.č.	Připomínkové místo	Číslo jednací	Článek	AO	Připomínka	Vyhodnocení
					6 32968290 Nyctalus noctula (netopýr rezavý) 6655 21.6.2011 22.9.2011 Anděra Miloš, Gaisler Jiří 6655 1 **7** 32963630 Eptesicus serotinus (netopýr večerní) 6655 21.6.2011 22.9.2011 Anděra Miloš, Gaisler Jiří 6655 1 **8** 32962692 Myotis dauben tonii (netopýr vodní) 6655 21.12.2011 19.3.2012 Anděra Miloš, Gaisler Jiří 6655 1 **9** 32961156 Myotis dauben tonii (netopýr vodní) 6655 21.6.2011 22.9.2011 Anděra Miloš, Gaisler Jiří 6655 1 **10** 32952746 Eptesicus nilssoni (netopýr severní) 6655 21.12.2011 19.3.2012 Anděra Miloš, Gaisler Jiří 6655 1 **11** 32894557 Vespertilio murinus (netopýr pestrý) 6655 21.6.2011 22.9.2011 Anděra Miloš, Gaisler Jiří 6655 1 **12** 32879310 Myotis dauben tonii (netopýr vodní) 6655 21.12.2011 19.3.2012 Anděra Miloš, Gaisler Jiří 6655 1 **13** 32877771 Myotis dauben tonii 6655 21.6.2011 22.9.2011 Anděra Miloš, 6655 1	

Poř.č.	Připomínkové místo	Číslo jednací	Článek	AO	Připomínka	Vyhodnocení

		(netopýr vodní)				Gaisler Jiří		
14	32877195	Myotis nattereri (netopýr řasnatý)	6655	21.12.2012	19.3.2013	Anděra Miloš, Gaisler Jiří	6655	1
15	32875856	Myotis myotis (netopýr velký)	6655	21.12.2011	19.3.2012	Anděra Miloš, Gaisler Jiří	6655	1
25	26479973	Myotis nattereri (netopýr řasnatý)	6655	1.1.2010	31.12.2010	Hanák Vladimír, Anděra Miloš, Horáček Ivan	6655	1
26	12114930	Nyctalus noctula (netopýr rezavý)	Dobešov u Černovic – 6655	1.1.1994	31.12.1994	Zbytkovský P., Anděra Miloš	6655	1
16	26511565	Vespertilio murinus (netopýr pestrý)	6655	1.1.2010	31.12.2010	Hanák Vladimír, Anděra Miloš, Horáček Ivan	6655	1
17	26504845	Eptesicus nilssonii (netopýr severní)	6655	1.1.2010	31.12.2010	Hanák Vladimír, Anděra Miloš, Horáček Ivan	6655	1
18	26504514	Myotis daubentonii (netopýr vodní)	6655	1.1.2010	31.12.2010	Hanák Vladimír, Anděra Miloš,	6655	1

<table>
<tr><th>Poř.č.</th><th>Připomínkové místo</th><th>Číslo jednací</th><th>Článek</th><th>AO</th><th>Připomínka</th><th>Vyhodnocení</th></tr>
<tr><td></td><td></td><td></td><td></td><td></td><td>
<table>
<tr><td></td><td></td><td></td><td></td><td></td><td></td><td>Horáček Ivan</td><td></td><td></td></tr>
<tr><td>19</td><td>26489031</td><td>Eptesicus serotinus (netopýr večerní)</td><td>6655</td><td>1.1.2010</td><td>31.12.2010</td><td>Hanák Vladimír, Anděra Miloš, Horáček Ivan</td><td>6655</td><td>1</td></tr>
<tr><td>20</td><td>26488672</td><td>Barbastella barbastellus (netopýr černý)</td><td>6655</td><td>1.1.2010</td><td>31.12.2010</td><td>Hanák Vladimír, Anděra Miloš, Horáček Ivan</td><td>6655</td><td>1</td></tr>
<tr><td>21</td><td>26486216</td><td>Nyctalus noctula (netopýr rezavý)</td><td>6655</td><td>1.1.2010</td><td>31.12.2010</td><td>Hanák Vladimír, Anděra Miloš, Horáček Ivan</td><td>6655</td><td>1</td></tr>
<tr><td>22</td><td>26484580</td><td>Plecotus austriacus (netopýr dlouhouchý)</td><td>6655</td><td>1.1.2010</td><td>31.12.2010</td><td>Hanák Vladimír, Anděra Miloš, Horáček Ivan</td><td>6655</td><td>1</td></tr>
<tr><td>23</td><td>26482763</td><td>Plecotus auritus (netopýr ušatý)</td><td>6655</td><td>1.1.2010</td><td>31.12.2010</td><td>Hanák Vladimír, Anděra Miloš, Horáček Ivan</td><td>6655</td><td>1</td></tr>
<tr><td>24</td><td>26480542</td><td>Myotis myotis (netopýr velký)</td><td>6655</td><td>1.1.2010</td><td>31.12.2010</td><td>Hanák Vladimír, Anděra Miloš, Horáček Ivan</td><td>6655</td><td>1</td></tr>
</table>
Chráněné druhy savců dle databáze mapování.biolib.cz, v dokumentaci SEA vůbec neuvedeny:
</td><td></td></tr>
</table>

Poř.č.	Připomínkové místo	Číslo jednací	Článek	AO	Připomínka	Vyhodnocení
					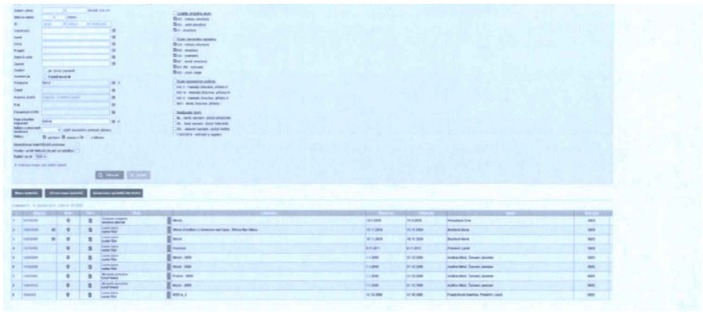 *Obr.: Výřez webového vyhledávacího formuláře nálezové databáze (mapování.biolib.cz) s tabulkou nálezů obojživelníků/plazů – druh, lokalizace, datum, autor* Další druhy živočichů Citace dokumentace SEA: *Významnější koncentrace druhů s úzkou vazbou na biotop a nízkou disperzí (rostliny, hmyz, obojživelníci, plazi, drobní savci) se v AO nevyskytuje – hranice AO byly upraveny mj. z důvodu vynětí těchto ploch z AO (jednalo se především o druhy rostlin). Významný negativní vliv na tyto druhy lze vyloučit.* Opět se jedná o nepravdivý údaj v dokumentaci SEA. Takové druhy se právě zde vyskytují, vazbu na AO má zejména: netopýr Brandtův, vachta trojlistá, prstnatec májový, skokan krátkonohý, skokan skřehotavý, čolek horský, kuňka obecná. Stav krajiny a cenných biotopů Citace SEA: *V dotčené AO se nachází* **minimálně** *zastoupená mimolesní zeleň – skupiny stromů, pozůstatky remízů a liniové zeleně. Lze očekávat mírně negativní dopad až zanedbatelný dopad na zeleň – odstranění části porostů (přístupové komunikace a manipulační plochy). V AO se nenacházejí památné stromy. V ÚO nejsou krom ÚSES uvedeny podmínky ochrany mimolesní zeleně, kácení dřevin je povolováno až v JES.* V celé krajině AOV 47 a v její blízkosti je celá řada mezí, skupin keřů a stromů, remízků, úvozových cest, ostrovů smíšených i jehličnatých lesů uprostřed polí, liniové aleje a výsadby, je naprosto zcestné tvrzení, že tu tyto útvary nejsou nebo že jsou minimální, je to jako kdyby někdo tvrdil, že zde jsou minimálně zastoupené lesy. I to je dokladem, že hodnotící osoba zde vůbec nebyla! Ve Vlkosovicích se oproti tvrzení SEA nachází cca 1000m od hranice AOV 47 tyto památné stromy Vaňkova lípa a dále Vlkosovická lípa Další citace SEA: *Nejbližším cenným územím ve vztahu k AO je PP Stržená hráz. Předmětem ochrany PP je zachovalý komplex lučních a mokřadních společenstev s výskytem ohrožených druhů, především rostlin. Vliv na ZCHÚ lze vyloučit.* V blízkém okolí AOV 47 se nachází dalších řada chráněných oblastí, dokumentace SEA např. nezmiňuje ještě bližší PP Huťský potok (vzdálenost cca 2000 m, ochranné pásmo 330 ha). Dále SEA nezmiňuje řadu cenných mokřadů a pramenišť, např. v k.ú. Bořetín na p.p.č.: 205/12, 276, 321, 320/1, 447/1, 393/5, všech v bezprostřední blízkosti hranic AOV 47. Dále SEA nezmiňuje významný biotop u rybníka Táta, který je vzdálen cca 700 od hranice AOV 47, kde hnízdí některé významně chráněné druhy níže uvedených ptáků. Dále podatel připomínky upozorňuje na tyto podmínky Krajského úřadu Jihočeského kraje, které nebyly v UO zohledněny: Záměry OZE budou umisťovány mimo cenné přírodní biotopy. Především se jedná o biotopy zvláště chráněných druhů a přírodní biotopy jejichž vymezení vychází z Mapování biotopů České republiky (Agentura ochrany přírody a krajiny ČR – AOPK ČR, dostupné z: https://portal.nature.cz/biotopy). V rámci AOV 47 se vyskytují dále tyto biotopy (viz data.nature.cz,):	

Poř.č.	Připomínkové místo	Číslo jednací	Článek	AO	Připomínka	Vyhodnocení
					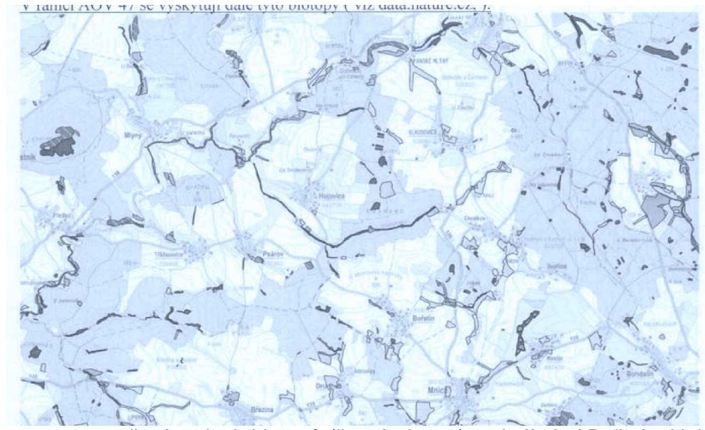 *Obr.: Výřez mapy s vyznačením ploch biotopů (černé obrysy) v okolí obcí Bořetín, Hojovice, Psárov, Mnich a Chotěmice* Návrh řešení: Požaduji doplnění hodnocení výše uvedených živočichů dle uvedených nálezových databází dále doplnění víceletého biologického monitoringu, celoročního ornitologického sledování, dlouhodobého monitoringu dále uvedených živočichů ptáků, obojživelníků, savců a to zejména netopýrů a dalších živočichů, dále chráněných rostlin, použitelného hodnocení sezónních migrací, regionálního migračního modelu a objektivního vyhodnocení populačních trendů citlivých druhů. Současně požaduji doplnění reprezentativních dat a hodnocení stavu mimolesní zeleně a polohy biotopů v rámci AOV 47 a v blízkém okolí. Pokud nebude možné uvedené nedostatky objektivně a přezkoumatelně odstranit, požaduji vypuštění akcelerační oblasti AOV47 – Bukovec a souvisejícího územního opatření z návrhu Změny č. 2 Územního rozvojového plánu ČR. **<u>6.4.15 Vadné hodnocení klima a ovzduší</u>** Citace dokumentace SEA: *Klima a ovzduší: Vlivy na ovzduší v době výstavby zanedbatelné (prašnost při přesunu zemin, emise ze spalování PHM, sekundární prašnost), v době provozu mírně pozitivní z důvodu náhrady spalovacích zdrojů při výrobě el. energie. Podmínky a zmírňující opatření ÚO: Vliv zanedbatelný, podmínky nestanoveny. Opatření SEA: Bez dalšího návrhu dle SEA. Účinek Přímý* **zanedbatelný v době výstavby**, *nepřímý mírně pozitivní v době provozu* *Bodové hodnocení +1!* Je naprosto vadné, jakým způsobem je tato složka životního prostředí hodnocena. V době provozu sice VTE nahradí spalovací zdroje, ale ne v místě AOV 47. A v době výstavby vliv nebude zanedbatelný, ale zcela drtivý, když pouze na jeden základ VTE musí přijet až 200 velkých 20tunových mixů betonu násobeno 33, nehledě na ostatní dopravní techniku, exhalace všech těchto vozidel a prašnost. Návrh řešení: Požaduji přehodnocení vlivu územního opatření na klima a ovzduší v rámci SEA při výstavbě dle modelového způsobu a rozsahu výstavby 33 VTE. Požaduji přehodnocení vlivu územního opatření na klima a ovzduší a během provozu s přihlédnutím k místu provozu, kde stávající spalovací zdroje energie zůstanou provedením výstavby nedotčeny. Pokud nebude možné uvedené nedostatky objektivně a přezkoumatelně odstranit, požaduji vypuštění akcelerační oblasti AOV47 – Bukovec a souvisejícího územního opatření z návrhu Změny č. 2 Územního rozvojového plánu ČR. **6.5 Veřejné zdraví a ochrana obyvatel** **<u>6.5.1 Nedostatečné vyhodnocení dlouhodobých zdravotních dopadů na obyvatelstvo</u>** Dokumentace SEA nedostatečně hodnotí **dlouhodobé zdravotní dopady** navržené akcelerační oblasti AOV47 – Bukovec na obyvatelstvo dotčených obcí a okolní venkovské krajiny. Hodnocení vlivů na veřejné zdraví je v dokumentaci redukováno převážně na obecné konstatování o nepřekročení	

Poř.č.	Připomínkové místo	Číslo jednací	Článek	AO	Připomínka	Vyhodnocení
					hygienických limitů hluku a na předpoklad dostatečné vzdálenosti obytné zástavby od akcelerační oblasti, aniž by bylo provedeno komplexní zdravotní vyhodnocení dlouhodobé expozice obyvatel hluku, psychosociální zátěži a dalším změnám životního prostředí, které mohou ovlivnit kvalitu života a zdravotní stav obyvatel dotčeného území. **SEA současně neobsahuje komplexní hodnocení dlouhodobé zdravotní zátěže obyvatel, vyhodnocení chronických psychosociálních dopadů, analýzu dlouhodobé stresové zátěže, hodnocení poruch spánku ani objektivní vyhodnocení kumulativních zdravotních vlivů více zařízení v území.** Dokumentace přitom sama připouští možnost obtěžování obyvatel v noční době, přesto však bez dalšího uzavírá, že vlivy na veřejné zdraví budou zanedbatelné a hodnotí je bodovým hodnocením „0". Takový závěr není podložen odpovídajícím zdravotním posouzením ani odbornou analýzou skutečných dlouhodobých dopadů na obyvatelstvo. Světová zdravotnická organizace (WHO) ve svých Environmental Noise Guidelines for the European Region potvrzuje, že environmentální hluk představuje významný problém veřejného zdraví a že hluk z větrných elektráren je spojován zejména s chronickým obtěžováním obyvatel, narušením spánku, stresovými reakcemi a zhoršením kvality života. WHO současně doporučuje minimalizovat dlouhodobou expozici obyvatel hluku z větrných elektráren, zejména v klidných venkovských oblastech s nízkou původní hlukovou zátěží. Systematická přehledová studie Freiberg et al. (2019) potvrzuje, že nejčastěji doloženými účinky dlouhodobé expozice hluku z větrných elektráren jsou chronické obtěžování, poruchy spánku, stresové reakce a zhoršení psychické pohody obyvatel. Aktualizovaný přehled UK Health Security Agency (2024) současně potvrzuje, že nejkonzistentnější vědecké důkazy existují právě pro souvislost mezi hlukem větrných elektráren, chronickým obtěžováním obyvatel a poruchami spánku. Studie Jalali et al. (2016) dále potvrzuje zhoršení kvality života a subjektivního zdravotního stavu obyvatel po uvedení větrných elektráren do provozu. Studie McBride et al. (2013) současně potvrzuje dlouhodobé zhoršení kvality života obyvatel žijících v blízkosti větrných elektráren i po více letech provozu zařízení. Studie Poulsen a Sørensen (2016) založená na rozsáhlých populačních datech z Dánska současně upozorňuje na souvislost mezi expozicí hluku z větrných elektráren a zvýšeným užíváním léků na spaní a dalšími zdravotními ukazateli. Státní zdravotní ústav současně uvádí, že dlouhodobé působení hluku je spojeno se zvýšenou stresovou zátěží, poruchami spánku, zvýšeným rizikem kardiovaskulárních onemocnění a zhoršením kvality života obyvatel. SEA však žádné odpovídající zdravotní hodnocení dlouhodobých psychosociálních a kumulativních vlivů neobsahuje a podstatnou část posouzení nepřípustně odkládá až do navazujících řízení. Takový postup je v rozporu s požadavkem komplexního posouzení vlivů koncepce již na úrovni SEA a neumožňuje objektivně posoudit skutečné dlouhodobé dopady návrhu na veřejné zdraví a kvalitu života obyvatel. Takový postup je v rozporu se zákonem č. 258/2000 Sb., o ochraně veřejného zdraví, se zákonem č. 100/2001 Sb., o posuzování vlivů na životní prostředí, s principem prevence a principem předběžné opatrnosti i s doporučeními WHO pro ochranu obyvatel před dlouhodobou environmentální hlukovou zátěží. Dokumentace SEA je proto v této části nepřezkoumatelná a skutkový stav nebyl dostatečně zjištěn. Návrh řešení: Požaduji doplnění komplexního hodnocení dlouhodobých zdravotních dopadů navržené akcelerační oblasti AOV47 – Bukovec na obyvatelstvo, zejména vyhodnocení dlouhodobé psychosociální zátěže, hodnocení chronického obtěžování obyvatel, posouzení poruch spánku, vyhodnocení kumulativních zdravotních vlivů, analýzy dlouhodobé stresové zátěže a objektivního posouzení dopadů na kvalitu života obyvatel v dotčeném území. Pokud nebude možné uvedené nedostatky objektivně a přezkoumatelně odstranit, požaduji vypuštění akcelerační oblasti AOV47 – Bukovec a souvisejícího územního opatření z návrhu Změny č. 2 Územního rozvojového plánu ČR. Zdroje: WORLD HEALTH ORGANIZATION (WHO). Environmental Noise Guidelines for the European Region [online]. Copenhagen: WHO Regional Office for Europe, 2018. Dostupné z: https://www.who.int/europe/publications/i/item/WHO-EURO-2018-3287-43046-60243. [cit. 18. 5. 2026].	

Poř.č.	Připomínkové místo	Číslo jednací	Článek	AO	Připomínka	Vyhodnocení
					FREIBERG, Alice et al. Health effects of wind turbines on humans in residential settings: Results of a scoping review [online]. Environment International, 2019. Dostupné z: https://www.sciencedirect.com/science/article/abs/pii/S0013935118306145. [cit. 18. 5. 2026]. UK HEALTH SECURITY AGENCY. Health effects related to wind turbine sound – a rapid evidence review covering 2020–2024 [online]. 2024. Dostupné z: https://researchportal.ukhsa.gov.uk/en/publications/health-effects-related-to-wind-turbine-sound-a-rapid-evidence-rev/. [cit. 18. 5. 2026]. JALALI, L.; BIGELOW, P.; MCCOLL, S. et al. Changes in quality of life and perceptions of general health before and after operation of wind turbines [online]. Environmental Pollution, 2016, roč. 216, s. 608–615. Dostupné z: https://www.sciencedirect.com/science/article/pii/S0269749116305085. [cit. 18. 5. 2026]. MCBRIDE, D.; SHEPHERD, D.; DIRKS, K. A longitudinal study of the impact of wind turbine proximity on health-related quality of life [online]. Noise & Health, 2013, roč. 15, č. 65, s. 261–267. Dostupné z: https://www.researchgate.net/publication/257142319_A_longitudinal_study_of_the_impact_of_wind_turbine_proximity_on_health_related_quality_of_life. [cit. 18. 5. 2026]. POULSEN, A. H.; SØRENSEN, M. Wind turbine noise and health: a nationwide prospective cohort study in Denmark [online]. Environmental Health Perspectives, 2016. Dostupné z: https://www.sciencedirect.com/science/article/pii/S0160412018315228. [cit. 18. 5. 2026]. STÁTNÍ ZDRAVOTNÍ ÚSTAV. Zdravotní účinky hluku [online]. Dostupné z: https://szu.gov.cz/temata-zdravi-a-bezpecnosti/zivotni-prostredi/hluk/zdravotni-ucinky-hluku/. [cit. 18. 5. 2026]. ČESKO. Zákon č. 258/2000 Sb., o ochraně veřejného zdraví, ve znění pozdějších předpisů [online]. Zákony pro lidi. Dostupné z: https://www.zakonyprolidi.cz/cs/2000-258. [cit. 18. 5. 2026]. ČESKO. Zákon č. 100/2001 Sb., o posuzování vlivů na životní prostředí a o změně některých souvisejících zákonů (zákon o posuzování vlivů na životní prostředí), ve znění pozdějších předpisů [online]. Zákony pro lidi. Dostupné z: https://www.zakonyprolidi.cz/cs/2001-100. [cit. 18. 5. 2026]. **6.5.2 Nepřezkoumatelnost závěrů o „zanedbatelném vlivu" na veřejné zdraví** **Dokumentace SEA dospívá k závěru, že vlivy navržené akcelerační oblasti AOV47 – Bukovec na veřejné zdraví budou „zanedbatelné", aniž by byl tento závěr podložen konkrétním odborným posouzením, adekvátní akustickou studií nebo objektivně ověřitelnými daty.** Dokumentace současně stanovuje bodové hodnocení „0", přestože sama připouští možnost obtěžování obyvatel v noční době. SEA uvádí: *„Předpokládaný zdroj hluku: max. 106 dB na jednu VTE, požadavek na vzdálenost od obytné zástavby min. 500 m (předpokládaná hluková zátěž v takové vzdálenosti cca 37 dB). Není předpoklad překračování hlukových limitů, možnost obtěžování v okrajové zástavbě v noční době. Vlivy na veřejné zdraví zanedbatelné. Bodové ohodnocení 0!"* Takový závěr je však založen pouze na obecných předpokladech a spekulativních modelech, nikoliv na konkrétním posouzení skutečných podmínek v území. Absence jednoznačných údajů o dlouhodobých zdravotních účincích nepředstavuje důkaz jejich neexistence. Přetrvávající odborné nejistoty týkající se dlouhodobého působení hluku, nízkofrekvenčního hluku, amplitudové modulace a psychosociálních dopadů neumožňují automaticky předpokládat nevýznamnost zdravotních účinků. Dokumentace neobsahuje konkrétní rozmístění větrných elektráren, návrh jejich počtu, model skutečného provozu zařízení, regionální hlukový model, scénářové hodnocení různých meteorologických podmínek ani objektivní vyhodnocení kumulativního působení více zdrojů hluku. Současně není zřejmé, z jakého odborného podkladu vychází tvrzení o předpokládané hlukové zátěži „cca 37 dB" ve vzdálenosti 500 m, zejména s ohledem na skutečnost, že v České republice se obdobně vysoké a výkonné větrné elektrárny v současnosti prakticky nenacházejí a jejich akustické parametry se mohou významně lišit podle konkrétního typu zařízení, výkonu, výšky stožárů, meteorologických podmínek, terénu a kumulace více zdrojů. Dalším zásadním problémem je skutečnost, že aktuálně používaná metodika hodnocení hluku zahrnuje korekce, které vedou k systematickému snižování vypočtených hodnot hluku, což může vést k formálnímu splnění limitů i v situacích, kdy reálná zátěž zůstává významná. **Používané hlukové ukazatele, zejména LAeq, navíc nejsou vhodné pro hodnocení specifického charakteru hluku z větrných elektráren. Tyto ukazatele vyjadřují průměrnou energetickou hodnotu hluku, avšak nezachycují jeho proměnlivost, tonalitu, nízkofrekvenční složky ani amplitudovou modulaci. V důsledku toho dochází k systematickému podhodnocení subjektivního obtěžování i**	

Poř.č.	Připomínkové místo	Číslo jednací	Článek	AO	Připomínka	Vyhodnocení
					zdravotních dopadů. Tento rozpor mezi vypočtenými hodnotami a reálným vnímáním hluku je dobře známý a potvrzený odbornou literaturou i zkušenostmi z praxe. **Stanovení odstupové vzdálenosti 500 m není založeno na standardizované metodice ani objektivním odborném modelu, ale podle informací z Ministerstva pro místní rozvoj (2026) vzniklo pouze na základě odborných diskusí mezi institucemi. Dokumentace proto neumožňuje přezkoumat, proč byla zvolena právě tato hodnota a nikoli jiná.** Dokumentace současně nepředkládá žádné konkrétní akustické výpočty, mapy hlukové zátěže ani modely šíření hluku v území. Hodnocení je založeno převážně pouze na obecném předpokladu minimální vzdálenosti 500 m od obytné zástavby a na předpokladu, že samotné větrné elektrárny budou umístěny dále od hranice akcelerační oblasti. Takový postup je spekulativní a neumožňuje objektivně posoudit skutečné dopady návrhu na veřejné zdraví obyvatel. Pořizovatel současně v odůvodnění Změny č. 2 ÚRP sám připouští, že minimální odstup 500 m nebyl stanoven na základě objektivního zdravotního posouzení, **ale především z důvodu dosažení výkonového cíle akceleračních oblastí**. Dokumentace výslovně uvádí, že při větších odstupových vzdálenostech by většina akceleračních oblastí nesplnila požadovanou minimální rozlohu a nebylo by možné dosáhnout cílového výkonu 3 000 MW. **Samotný pořizovatel tedy přiznává, že hranice 500 m představuje kompromis motivovaný energetickým cílem, nikoliv odborně doloženou hranici bezpečné ochrany veřejného zdraví.** Současně je nutné zdůraznit, že hygienické limity hluku nepředstavují bezpečný práh bez zdravotních dopadů, ale pouze společensky akceptovatelnou míru zdravotního rizika. Samotné splnění limitních hodnot proto automaticky neznamená absenci chronického obtěžování obyvatel, poruch spánku ani dalších psychosociálních dopadů dlouhodobé hlukové zátěže. Dokumentace SEA navíc sama připouští, že podrobné hlukové studie mají být teprve zpracovány v navazujících řízeních. V podmínkách územního opatření se výslovně uvádí požadavek na *„podrobnou hlukovou studii působení hluku na obytnou zástavbu zahrnující kumulativní působení ostatních existujících a povolených zdrojů hluku"*. SEA tedy sama potvrzuje, že skutečné hlukové poměry a reálné dopady na obyvatelstvo nejsou v době pořizování dokumentace objektivně známy. Přesto bez odpovídajícího odborného podkladu uzavírá, že vlivy na veřejné zdraví budou zanedbatelné. Takový postup je v rozporu s požadavkem na řádné zjištění skutkového stavu a činí dokumentaci v této části nepřezkoumatelnou. Podle zákona č. 100/2001 Sb., o posuzování vlivů na životní prostředí, musí být vlivy koncepce na obyvatelstvo a veřejné zdraví objektivně vyhodnoceny již na úrovni SEA. Nelze připustit, aby byly zásadní otázky ochrany veřejného zdraví teprve dodatečně zjišťovány až v navazujících řízeních, pokud právě jejich výsledky mohou zásadním způsobem ovlivnit přijatelnost celé akcelerační oblasti. Současně je nutno zdůraznit, že samotné splnění hygienických limitů hluku automaticky neznamená absenci zdravotních dopadů. WHO i další odborné studie potvrzují, že dlouhodobé obtěžování obyvatel, poruchy spánku a psychosociální dopady mohou vznikat i při formálním splnění hygienických limitů hluku. Současně je nutné zdůraznit, že podle Autorizačního návodu Státního zdravotního ústavu k hodnocení zdravotních rizik expozice hluku (2017) musí být hodnocení zdravotních rizik založeno na metodice HRA (Health Risk Assessment), která zahrnuje identifikaci nebezpečnosti, charakterizaci nebezpečnosti, hodnocení expozice a charakterizaci rizika. Metodika současně požaduje zohlednění intenzity hluku, velikosti exponované populace a dalších okolností a vlivů, které modifikují působení hluku. Dokumentace SEA však neobsahuje odpovídající hodnocení expozice obyvatel, nehodnotí meteorologické podmínky, neřeší amplitudovou modulaci, nehodnotí nízkofrekvenční hluk ani neobsahuje objektivní charakterizaci zdravotních rizik. SEA tak neodpovídá základním požadavkům metodiky hodnocení zdravotních rizik používané v ochraně veřejného zdraví. Takový postup je v rozporu se zákonem č. 100/2001 Sb., o posuzování vlivů na životní prostředí, se zákonem č. 258/2000 Sb., o ochraně veřejného zdraví, s principem prevence a principem předběžné opatrnosti i s požadavkem na dostatečné zjištění skutkového stavu. Dokumentace SEA je proto v této části nepřezkoumatelná. Návrh řešení: Požaduji doplnění použitelného regionálního hlukového modelu, konkrétního akustického posouzení navržené akcelerační oblasti **na základě správné metodiky a správných hlukových ukazatelů**, modelu rozmístění a provozu větrných elektráren, vyhodnocení kumulativních hlukových vlivů,	

Poř.č.	Připomínkové místo	Číslo jednací	Článek	AO	Připomínka	Vyhodnocení
					scénářového hodnocení různých meteorologických podmínek a objektivního vyhodnocení skutečných dopadů na veřejné zdraví obyvatel. Pokud nebude možné uvedené nedostatky objektivně a přezkoumatelně odstranit, požaduji vypuštění akcelerační oblasti AOV47 – Bukovec a souvisejícího územního opatření z návrhu Změny č. 2 Územního rozvojového plánu ČR. Zdroje: MINISTERSTVO PRO MÍSTNÍ ROZVOJ. Odpověď na žádost o informace podle zákona č. 106/1999 Sb., č. j. MMR-36709/2026-31 [online]. Praha: Ministerstvo pro místní rozvoj, 21. 5. 2026. ČESKO. Zákon č. 100/2001 Sb., o posuzování vlivů na životní prostředí a o změně některých souvisejících zákonů (zákon o posuzování vlivů na životní prostředí), ve znění pozdějších předpisů [online]. Zákony pro lidi. Dostupné z: https://www.zakonyprolidi.cz/cs/2001-100. [cit. 18. 5. 2026]. ČESKO. Zákon č. 258/2000 Sb., o ochraně veřejného zdraví, ve znění pozdějších předpisů [online]. Zákony pro lidi. Dostupné z: https://www.zakonyprolidi.cz/cs/2000-258. [cit. 18. 5. 2026]. STÁTNÍ ZDRAVOTNÍ ÚSTAV. Autorizační návod k hodnocení zdravotního rizika expozice hluku, verze 4 [online]. Praha: SZÚ, 2017. Dostupné z: https://szu.gov.cz/wp-content/uploads/2023/02/AN_15_04_verze4.pdf. [cit. 18. 5. 2026]. WORLD HEALTH ORGANIZATION (WHO). Environmental Noise Guidelines for the European Region [online]. Copenhagen: WHO Regional Office for Europe, 2018. Dostupné z: https://www.who.int/europe/publications/i/item/WHO-EURO-2018-3287-43046-60243. [cit. 18. 5. 2026]. **6.5.3 Absence komplexního posouzení hlukové zátěže a kumulativních vlivů** Dokumentace SEA neobsahuje komplexní posouzení hlukové zátěže navržené akcelerační oblasti AOV47 – Bukovec a současně nedostatečně hodnotí kumulativní působení více větrných elektráren v území. Hodnocení vlivů na veřejné zdraví je založeno převážně na obecných předpokladech a na modelovém odhadu hlukové zátěže jednotlivé větrné elektrárny, aniž by byly objektivně posouzeny skutečné podmínky provozu rozsáhlé akcelerační oblasti. Posouzení kumulativních účinků postrádá nezbytné vstupy, protože není znám skutečný počet zařízení, jejich umístění ani rozsah souvisejících staveb. Dokumentace hodnotí součet vlivů bez znalosti objektů, jejichž účinky mají být sčítány. SEA současně neobsahuje regionální model hlukové zátěže, scénářové hodnocení kumulace více zařízení, posouzení dlouhodobé noční expozice, hodnocení amplitudové modulace, vyhodnocení nízkofrekvenčního hluku a infrazvuku ani objektivní vyhodnocení vlivu meteorologických podmínek a orografie území na šíření hluku. Dokumentace přitom sama připouští, že v navazujících řízeních bude nutné zpracovat podrobnou hlukovou studii zahrnující kumulativní působení ostatních existujících a povolených zdrojů hluku. Tím SEA současně potvrzuje, že skutečné hlukové poměry v území nejsou v době pořizování dokumentace objektivně známy. Hodnocení je navíc založeno převážně pouze na běžných A-vážených hlukových veličinách, aniž by byly odpovídajícím způsobem posouzeny specifické složky hluku typické pro provoz větrných elektráren, zejména amplitudová modulace, pulzní charakter hluku, nízkofrekvenční hluk, infrazvuk, proměnlivost hlukové zátěže v noční době a změny šíření hluku v závislosti na meteorologických podmínkách. Studie Møller a Pedersen (2011) potvrzuje, že velké větrné elektrárny produkují významný podíl nízkofrekvenčního hluku, který může být běžnými metodami hodnocení hluku podhodnocován. Autoři současně upozorňují, že nízkofrekvenční složky hluku mohou být významným faktorem obtěžování obyvatel, zejména ve venkovských oblastech s nízkou původní hlukovou zátěží. Studie Hansen, Zajamšek a Hansen (2017) dále potvrzuje, že větrné elektrárny produkují nízkofrekvenční hluk a infrazvukové složky, jejichž šíření a vnímání je výrazně ovlivňováno konkrétními podmínkami v území, zejména meteorologií, směrem větru, stabilitou atmosféry a konfigurací terénu. Studie potvrzuje význam amplitudové modulace hluku větrných elektráren, zejména v noční době a při specifických meteorologických podmínkách. Studie současně upozorňuje, že amplitudová modulace představuje významný faktor subjektivního obtěžování obyvatel. Studie Chiu et al. (2021) současně upozorňuje, že běžné postupy hodnocení hluku nemusí dostatečně postihnout nízkofrekvenční složky hluku z větrných elektráren a že přesné vyhodnocení vyžaduje použitelné modelování konkrétních podmínek v území. Studie Michaud et al. (2018) dále potvrzuje souvislost mezi specifickými charakteristikami hluku větrných elektráren, zejména amplitudovou modulací a pulzním charakterem zvuku, a zvýšeným výskytem poruch spánku a subjektivního rušení obyvatel.	

Poř.č.	Připomínkové místo	Číslo jednací	Článek	AO	Připomínka	Vyhodnocení
					Přehledová studie van Kamp a van den Berg (2021) současně potvrzuje, že dlouhodobé obtěžování obyvatel hlukem větrných elektráren významně souvisí právě s amplitudovou modulací, proměnlivostí hluku, nočním provozem a dlouhodobou změnou životního prostředí. Studie Health Canada (2014) uvádí, že se zvyšující se expozicí hluku větrných elektráren rostla míra významného obtěžování obyvatel („high annoyance"). Studie zdůrazňuje, že hodnocení dopadů nemá být založeno pouze na administrativně stanovené vzdálenosti od zdroje, ale na reálné hlukové expozici a místních podmínkách prostředí. Studie Michaud et al. (2016) dále uvádí, že hluk větrných elektráren představuje komplexní akustický jev, jehož působení nelze hodnotit pouze prostřednictvím prosté vzdálenosti od zdroje. Výsledky potvrzují vztah mezi úrovní hluku a subjektivním obtěžováním obyvatel, přičemž samotné zdravotní ukazatele vykazovaly složitější souvislosti. Studie Colas et al. (2025) uvádí, že vzájemné aerodynamické interakce mezi turbínami (wake efekt) mohou zvyšovat amplitudovou modulaci a lokálně zesilovat hlukovou zátěž v území. Autoři upozorňují, že modely založené na hodnocení izolovaných turbín nemusí tyto jevy zachycovat, což může vést k podhodnocení skutečné hlukové expozice. SEA však žádné odpovídající komplexní hodnocení těchto specifických faktorů neobsahuje. Dokumentace současně neposuzuje reálné kumulativní působení většího počtu větrných elektráren v rámci celé akcelerační oblasti ani vliv konkrétních meteorologických podmínek a orografie území na šíření hluku směrem k obytné zástavbě. Takový postup neumožňuje objektivně posoudit skutečné dlouhodobé dopady návrhu na veřejné zdraví a kvalitu života obyvatel. **Významným faktorem je rovněž charakter dotčeného území jako klidné venkovské krajiny s nízkou původní hlukovou zátěží. V takovém prostředí může být subjektivní obtěžování hlukem větrných elektráren výrazně vyšší než v běžném městském prostředí, neboť kontrast mezi základní hladinou hluku a provozem zařízení je podstatně výraznější.** Dokumentace SEA však tuto specifickou charakteristiku území vůbec nezohledňuje a neposuzuje vliv dlouhodobé změny akustického charakteru krajiny na kvalitu života obyvatel. Nedostatečnost dokumentace SEA potvrzují i metodické podklady Ministerstva zdravotnictví (2017), podle kterých musí správná strategie měření a hodnocení hluku zohledňovat meteorologické podmínky, topografické podmínky, provozní podmínky zdroje i prostorovou dispozici území. Dokumentace SEA však neobsahuje adekvátní hodnocení orografických podmínek, neřeší noční meteorologické situace, nehodnotí vliv inverzí ani neobsahuje objektivní model šíření hluku v konkrétním území. Takový postup je v rozporu se zákonem č. 100/2001 Sb., o posuzování vlivů na životní prostředí, se zákonem č. 258/2000 Sb., o ochraně veřejného zdraví, s doporučeními WHO pro ochranu obyvatel před dlouhodobou hlukovou zátěží i s principem prevence a principem předběžné opatrnosti. Dokumentace SEA je proto v této části nepřezkoumatelná a skutkový stav nebyl dostatečně zjištěn. Návrh řešení: Požaduji doplnění regionálního modelu hlukové zátěže, komplexního posouzení kumulativních hlukových vlivů více větrných elektráren, scénářového hodnocení různých meteorologických podmínek, vyhodnocení vlivu orografie území na šíření hluku, posouzení amplitudové modulace, hodnocení nízkofrekvenčního hluku a infrazvuku, vyhodnocení dlouhodobé noční expozice a objektivního posouzení dopadů na veřejné zdraví obyvatel. Pokud nebude možné uvedené nedostatky objektivně a přezkoumatelně odstranit, požaduji vypuštění akcelerační oblasti AOV47 – Bukovec a souvisejícího územního opatření z návrhu Změny č. 2 Územního rozvojového plánu ČR. Zdroje: MØLLER, H.; PEDERSEN, C. S. Low-frequency noise from large wind turbines [online]. Journal of the Acoustical Society of America, 2011, roč. 129, č. 6, s. 3727–3744. Dostupné z: https://pubs.aip.org/asa/jasa/article-abstract/129/6/3727/832836/Low-frequency-noise-from-large-wind-turbines. [cit. 18. 5. 2026]. HANSEN, C.; ZAJAMŠEK, B.; HANSEN, K. Infrasound and low-frequency noise from wind turbines [online]. In: Low-Frequency Noise and Vibration. Cham: Springer, 2017, s. 3–16. Dostupné z: https://www.researchgate.net/publication/279963904_Infrasound_and_Low-Frequency_Noise_from_Wind_Turbines. [cit. 18. 5. 2026].	

Poř.č.	Připomínkové místo	Číslo jednací	Článek	AO	Připomínka	Vyhodnocení
					CHIU, Y.-H.; TSAI, C.-L.; CHIEN, C.-Y.; CHANG, W.-Y. Effects of low-frequency noise from wind turbines on heart rate variability in healthy young adults [online]. Scientific Reports, 2021, roč. 11. Dostupné z: https://pubmed.ncbi.nlm.nih.gov/34497296/. [cit. 18. 5. 2026]. MICHAUD, D. S.; KEITH, S. E.; FEDORIUK, O. et al. Wind turbine noise and sleep: pilot studies on the influence of noise characteristics [online]. Noise & Health, 2018. Dostupné z: https://www.researchgate.net/publication/329041329_Wind_Turbine_Noise_and_Sleep_Pilot_Studies_on_the_Influence_of_Noise_Characteristics. [cit. 18. 5. 2026]. VAN KAMP, I.; VAN DEN BERG, F. Health effects related to wind turbine sound: an update [online]. International Journal of Environmental Research and Public Health, 2021, roč. 18, č. 17. Dostupné z: https://pmc.ncbi.nlm.nih.gov/articles/PMC8430592/. [cit. 18. 5. 2026]. MINISTERSTVO ZDRAVOTNICTVÍ ČR. Metodický návod pro měření a hodnocení hluku v mimopracovním prostředí [online]. Věstník MZ ČR, částka 11/2017. Dostupné z: https://szu.gov.cz/wp-content/uploads/2023/01/manual_hluk.pdf. [cit. 18. 5. 2026]. ČESKO. Zákon č. 100/2001 Sb., o posuzování vlivů na životní prostředí a o změně některých souvisejících zákonů (zákon o posuzování vlivů na životní prostředí), ve znění pozdějších předpisů [online]. Zákony pro lidi. Dostupné z: https://www.zakonyprolidi.cz/cs/2001-100. [cit. 18. 5. 2026]. ČESKO. Zákon č. 258/2000 Sb., o ochraně veřejného zdraví, ve znění pozdějších předpisů [online]. Zákony pro lidi. Dostupné z: https://www.zakonyprolidi.cz/cs/2000-258. [cit. 18. 5. 2026]. HEALTH CANADA. Wind Turbine Noise and Health Study: Summary of Results [online]. Ottawa: Health Canada, 2014. Dostupné z: https://www.canada.ca/en/health-canada/services/health-risks-safety/radiation/everyday-things-emit-radiation/wind-turbine-noise/wind-turbine-noise-health-study-summary-results.html. [cit. 23. 5. 2026]. MICHAUD, David S.; KEITH, Sarah E.; FEDORIUK, Melanie et al. Exposure to wind turbine noise: Perceptual responses and reported health effects [online]. Journal of the Acoustical Society of America, 2016, roč. 139, č. 3. Dostupné z: https://pubmed.ncbi.nlm.nih.gov/27036283/. [cit. 23. 5. 2026]. COLAS, Jules; EMMANUELLI, Ariane; DRAGNA, Didier; STEVENS, Richard J. A. M. Modeling wind farm noise emission and propagation: effects of flow layout [online]. arXiv, 2025. Dostupné z: https://arxiv.org/abs/2508.13128. [cit. 23. 5. 2026]. **<u>6.5.4 Nedostatečné odstupové vzdálenosti od obytné zástavby a chráněných venkovních prostor</u>** Dokumentace SEA v části věnované obyvatelstvu, hluku a veřejnému zdraví uvádí, že nejbližší obytná zástavba se nachází ve vzdálenostech nad 500 m od akcelerační oblasti AOV47 – Bukovec, a na tomto základě dovozuje, že vlivy na veřejné zdraví budou zanedbatelné. Dále dokumentace ignoruje skutečnost, že obytná zástavba má také venkovní chráněné prostory ve smyslu § 30 odst. 1 zákona o ochraně veřejného zdraví č. 258/200 Sb. SEA konkrétně uvádí: *„Nejbližší zástavba: Tříklasovice, Psárov, Hojovice, Drunče, Bořetín, Vlkosovice, Chválkov – nad 500 m.“* Dokumentace však současně sama připouští, že ve Vlkosovicích se nacházejí tři rekreační objekty do 500 m, v Hojovicích jeden rekreační objekt do 500 m a v Bořetíně a Březině se rodinné domy nacházejí při hranici akcelerační oblasti do vzdálenosti 500 m. Tvrzení SEA o odstupu obytné zástavby nad 500 m je tedy již vnitřně rozporné. **Současně však dokumentace podstatným způsobem podhodnocuje skutečný počet obytných objektů nacházejících se ve vzdálenosti kratší než 500 m od hranice akcelerační oblasti. Ve skutečnosti se v dotčeném území nachází výrazně více obytných staveb, které jsou od hranice AOV47 – Bukovec vzdáleny méně než 500 m.** Jedná se zejména o tyto objekty: k.ú. Bořetín , k.ú. Dobešov (Cihelny) , k.ú. Vlkosovice , k.ú. Drunče , k.ú. Březina u Jindřichova Hradce , k.ú. Tříklasovice , k.ú. Psárov , k.ú. Hojovice , k.ú. Chválkov u Kamenice nad Lipou ,	

Poř.č.	Připomínkové místo	Číslo jednací	Článek	AO	Připomínka	Vyhodnocení
					k.ú. Rutov . Dokumentace SEA současně vůbec neřeší skutečnost, že ochrana obyvatel se nevztahuje pouze na samotné stavby, ale také na jejich chráněné venkovní prostory, zejména zahrady, dvory a další bezprostředně užívané části obytného prostředí. Posuzování vzdáleností pouze od obvodových zdí staveb proto významně zkresluje skutečný rozsah dotčeného obytného území. Dalším zásadním problémem je nepřesnost samotných mapových podkladů. Dokumentace pracuje s příliš velkým měřítkem výkresů akcelerační oblasti a neumožňuje přesné porovnání hranic AOV47 – Bukovec s katastrální mapou a skutečným umístěním obytných objektů. V důsledku toho nelze objektivně ověřit skutečné vzdálenosti mezi hranicí akcelerační oblasti a konkrétní obytnou zástavbou. SEA současně nepředkládá žádné odborné zdůvodnění, proč má být právě vzdálenost 500 m považována za dostatečnou z hlediska ochrany veřejného zdraví. Dokumentace pracuje s touto hodnotou jako s univerzálním kritériem, aniž by objektivně hodnotila konkrétní podmínky území, zejména konfiguraci terénu, meteorologické podmínky, kumulaci více zařízení, šíření hluku v noční době, amplitudovou modulaci, nízkofrekvenční hluk a specifický charakter venkovské krajiny s nízkou původní hlukovou zátěží. Takový postup je odborně neodůvodněný. Dokumentace současně nepředkládá žádné objektivní odborné zdůvodnění, proč má být právě vzdálenost 500 m považována za dostatečnou z hlediska ochrany veřejného zdraví. Samotný pořizovatel přitom v odůvodnění Změny č. 2 ÚRP připouští, že větší odstupové vzdálenosti nebyly použity především proto, že by akcelerační oblasti nesplnily požadovaný výkonový cíl. Minimální odstup tak nebyl stanoven na základě zdravotních kritérií, ale jako kompromis umožňující dosažení energetických cílů návrhu. Současně je nutné zdůraznit, že samotné splnění hygienických limitů hluku automaticky neznamená absenci zdravotních dopadů. Světová zdravotnická organizace (WHO) upozorňuje, že environmentální hluk představuje významný faktor ovlivňující veřejné zdraví i při úrovních expozice, které nemusí překračovat běžné hygienické limity. Dokument Environmental Noise Guidelines for the European Region (2018) uvádí, že dlouhodobá expozice environmentálnímu hluku je spojována zejména s obtěžováním obyvatel, poruchami spánku, zvýšenou stresovou zátěží a dalšími nepříznivými zdravotními účinky, přičemž doporučené hodnoty WHO vycházejí z principu prevence těchto dopadů ještě před dosažením úrovní považovaných za hygienicky nepřípustné. V odborné praxi posuzování vlivů větrných elektráren na životní prostředí jsou přitom běžně uvažovány i výrazně větší odstupové vzdálenosti, zpravidla kolem 1500 m, přičemž kratší vzdálenosti vyžadují adekvátní individuální posouzení konkrétních podmínek v území. Samotná vzdálenost 500 m proto nemůže být bez dalšího považována za automaticky bezpečnou hranici z hlediska ochrany veřejného zdraví. **V rámci ČR existuje již odborná studie, která byla též v rámci připomínek předložena pořizovateli Změny č. 2 ÚRP, která prokazuje, že předmětná vzdálenost přijatelná pro lidské zdraví od obytné zástavby a hranice venkovních chráněných souvisejících prostor činí nejméně 1.500m.** Současně je nutné zdůraznit, že hygienické limity hluku nepředstavují bezpečný práh bez zdravotních dopadů, ale pouze společensky akceptovatelnou míru zdravotního rizika. Samotné splnění limitních hodnot proto automaticky neznamená, že nedochází k obtěžování obyvatel, narušení pohody bydlení nebo jiným zdravotním dopadům. Paušální stanovení vzdálenosti 500 m bez individuálního posouzení konkrétních podmínek území proto nemůže zajistit odpovídající ochranu veřejného zdraví. **Paušální stanovení vzdálenosti 500 m dále nerespektuje princip individuálního hodnocení zdravotních rizik ani požadavek na posuzování dlouhodobé expozice, která je pro zdravotní dopady rozhodující. Zcela opomíjí rovněž kumulativní účinky více zdrojů hluku v území.** Dokumentace SEA však žádné takové individuální posouzení neobsahuje a své závěry zakládá převážně pouze na obecném předpokladu vzdálenosti od obytné zástavby. Takový postup neumožňuje objektivně posoudit skutečné dopady návrhu na veřejné zdraví obyvatel. **<u>Rozpor s judikaturou NSS</u>** Stanovení paušální vzdálenosti 500 m bez individuálního posouzení konkrétních dopadů **je v rozporu s požadavky správního práva na přezkoumatelnost rozhodnutí.** Podle ustálené judikatury Nejvyššího správního soudu musí být správní rozhodnutí založeno na dostatečně zjištěném skutkovém stavu a musí obsahovat přezkoumatelné odůvodnění vztahu mezi podklady a závěry (např. rozsudek NSS č. j. 1 As 13/2007-63, č. j. 2 As 88/2008-68). Pouhé převzetí obecného kritéria vzdálenosti bez vazby na konkrétní akustickou situaci, kumulaci zdrojů a zdravotní dopady činí vymezení akcelerační oblasti	

Poř.č.	Připomínkové místo	Číslo jednací	Článek	AO	Připomínka	Vyhodnocení
					nepřezkoumatelným, neboť není zřejmé, na základě jakých odborných podkladů je tato vzdálenost považována za dostatečnou. **<u>Porušení principu proporcionality</u>** **Podle judikatury Ústavního soudu (např. Pl. ÚS 4/94, Pl. ÚS 24/04) musí být zásahy do základních práv přiměřené, nezbytné a šetrné k dotčeným osobám. Vymezení akceleračních oblastí ve vzdálenosti 500 m představuje zásah do práva na příznivé životní prostředí (čl. 35 Listiny základních práv a svobod) a do ochrany zdraví (čl. 31 Listiny), aniž by bylo prokázáno, že tato vzdálenost skutečně zajišťuje ochranu těchto práv. V situaci, kdy existují odborné poznatky o negativních zdravotních dopadech hluku i při nižších hladinách, nelze považovat takové opatření za přiměřené.** **<u>Rozpor se zákonem č. 258/2000 Sb. (ochrana veřejného zdraví)</u>** **Podle § 2 a § 30 zákona č. 258/2000 Sb. je stát povinen předcházet vzniku a šíření nemocí a chránit zdraví obyvatel před škodlivými vlivy, včetně hluku. Tento zákon je založen na principu prevence, nikoliv pouze na dodržení formálních limitů. Přitom podle odborných zdrojů hygienické limity** nepředstavují bezpečnou hranici, ale pouze kompromisní míru rizika. Stanovení vzdálenosti 500 m bez ohledu na reálnou expozici tak odporuje preventivní funkci zákona, neboť nezajišťuje skutečnou ochranu zdraví. **<u>Rozpor se zákonem č. 100/2001 Sb. (EIA)</u>** Podle § 2 a § 5 zákona č. 100/2001 Sb. musí být posuzovány veškeré významné vlivy na životní prostředí a veřejné zdraví, včetně kumulativních a synergických účinků. Paušální vymezení akceleračních oblastí na základě vzdálenosti 500 m tento požadavek obchází, protože nahrazuje individuální posouzení konkrétní lokality abstraktním kritériem. Tím dochází k faktickému vyloučení řádného posouzení zdravotních dopadů ve fázi strategického rozhodování. **<u>Rozpor s WHO (zdravotní standardy hluku)</u>** Světová zdravotnická organizace (WHO) považuje hluk za významný faktor veřejného zdraví a doporučuje výrazně nižší hodnoty, než jaké odpovídají běžně používaným limitům. Například: WHO doporučuje pro noční hluk hodnotu ≤ 40 dB (Lnight) pro ochranu zdraví hodnoty nad 55 dB jsou spojeny se zvýšeným rizikem kardiovaskulárních onemocnění hluk je prokazatelně spojen s hypertenzí, infarktem a dalšími onemocněními Zároveň WHO ve svých Environmental Noise Guidelines (2018) explicitně uvádí i hluk z větrných elektráren jako relevantní zdroj s negativními dopady na zdraví. **<u>Rozpor s principem předběžné opatrnosti</u>** Princip předběžné opatrnosti, který je součástí práva EU (čl. 191 SFEU) a promítá se i do českého práva, vyžaduje, aby při existenci vědecké nejistoty byly přijímány preventivní kroky k ochraně zdraví. V případě hluku z větrných elektráren existuje dostatek důkazů o negativních dopadech (zejména v oblasti spánku a kardiovaskulárních onemocnění), přičemž specifické charakteristiky tohoto hluku (nízkofrekvenční složky, amplitudová modulace) nejsou plně zohledněny v běžných metodikách. Stanovení fixní vzdálenosti bez zohlednění těchto faktorů je proto v rozporu s tímto principem. **Stanovení vzdálenosti 500 m pro vymezování akceleračních oblastí je nepřezkoumatelné, neproporcionální a v rozporu s požadavky právních předpisů na ochranu veřejného zdraví. Nezohledňuje aktuální vědecké poznatky o zdravotních dopadech hluku, zejména dle WHO, ani specifika hluku z větrných elektráren. Takový postup proto nemůže obstát jako řádně odůvodněné a zákonné řešení.** Dokumentace SEA je proto v této části nepřezkoumatelná. **<u>Návrh řešení:</u>** **Požaduji objektivní přezkoumání skutečných odstupových vzdáleností obytné zástavby od hranice akcelerační oblasti, doplnění přesných mapových podkladů umožňujících ověření vzdáleností vůči katastrální mapě, vyhodnocení chráněných venkovních prostor staveb, individuální posouzení hlukových dopadů na všechny obytné objekty nacházející se v blízkosti AOV47 – Bukovec a odborné zdůvodnění navržené odstupové vzdálenosti z hlediska ochrany veřejného zdraví.**	

Poř.č.	Připomínkové místo	Číslo jednací	Článek	AO	Připomínka	Vyhodnocení
					Pokud nebude možné uvedené nedostatky objektivně a přezkoumatelně odstranit, požaduji vypuštění akcelerační oblasti AOV47 – Bukovec a souvisejícího územního opatření z návrhu Změny č. 2 Územního rozvojového plánu ČR. Zdroje: WORLD HEALTH ORGANIZATION (WHO). Environmental Noise Guidelines for the European Region [online]. Copenhagen: WHO Regional Office for Europe, 2018. Dostupné z: https://www.who.int/europe/publications/i/item/WHO-EURO-2018-3287-43046-60243. [cit. 18. 5. 2026]. ČESKO. Zákon č. 258/2000 Sb., o ochraně veřejného zdraví, ve znění pozdějších předpisů [online]. Zákony pro lidi. Dostupné z: https://www.zakonyprolidi.cz/cs/2000-258. [cit. 18. 5. 2026]. ČESKO. Zákon č. 100/2001 Sb., o posuzování vlivů na životní prostředí a o změně některých souvisejících zákonů (zákon o posuzování vlivů na životní prostředí), ve znění pozdějších předpisů [online]. Zákony pro lidi. Dostupné z: https://www.zakonyprolidi.cz/cs/2001-100. [cit. 18. 5. 2026]. **6.5.5 Nepřípustné odložení zdravotního hodnocení do navazujících řízení** Dokumentace SEA nepřípustně odkládá podstatnou část posouzení vlivů na veřejné zdraví až do navazujících řízení, přestože právě tyto vlivy představují jednu z klíčových otázek přijatelnosti navržené akcelerační oblasti AOV47 – Bukovec. SEA sama výslovně uvádí, že podrobná hluková studie bude zpracována až v navazujících řízeních, režim provozu větrných elektráren bude stanoven až na základě budoucích akustických posouzení, kumulativní působení hluku bude řešeno až následně a další konkrétní podmínky ochrany obyvatel budou teprve dodatečně dopracovány. V podmínkách územního opatření je konkrétně uvedeno: *„Pro navazující řízení dle stavebního zákona zpracovat podrobnou hlukovou studii působení hluku na obytnou zástavbu (chráněné venkovní prostory) zahrnující kumulativní působení ostatních existujících a povolených (a plánovaných zařazených v databázi) zdrojů hluku a na jejím základě zpracovat režim provozu VTE.“* SEA tedy sama potvrzuje, že skutečné hlukové poměry v území nejsou v době pořizování dokumentace známy, kumulativní vlivy nejsou objektivně vyhodnoceny, dopady provozu na obyvatelstvo nebyly reálně posouzeny a podstatné otázky ochrany veřejného zdraví mají být teprve dodatečně zjišťovány. Takový postup je však v rozporu se samotným smyslem procesu SEA. Nelze připustit, aby byly zásadní otázky ochrany veřejného zdraví teprve dodatečně zjišťovány až v navazujících řízeních, pokud právě jejich výsledky mohou zásadním způsobem ovlivnit přijatelnost celé akcelerační oblasti. Posouzení vlivů na veřejné zdraví musí být provedeno již na úrovni SEA, tedy ve fázi, kdy ještě může reálně ovlivnit rozhodování o samotné přijatelnosti návrhu koncepce. Posouzení vlivů koncepce na životní prostředí a veřejné zdraví má být provedeno již na úrovni strategického hodnocení, tedy v okamžiku, kdy je ještě možné objektivně posoudit přijatelnost samotného návrhu koncepce a případně rozhodnout o jeho změně nebo vypuštění. Nelze připustit, aby byly zásadní otázky ochrany veřejného zdraví přesouvány až do navazujících řízení, pokud právě jejich výsledky mohou zásadním způsobem ovlivnit přijatelnost celé akcelerační oblasti. Dokumentace SEA současně neobsahuje konkrétní akustický model území, regionální hlukový model, scénářové hodnocení provozu, použitelné posouzení nočního provozu, objektivní vyhodnocení amplitudové modulace ani hodnocení dlouhodobých psychosociálních dopadů na obyvatelstvo. Přesto dokumentace uzavírá, že vlivy na veřejné zdraví budou zanedbatelné. Takový závěr je však činěn bez odpovídajícího skutkového podkladu. Obdobně je do budoucích řízení odkládáno také hodnocení dalších významných vlivů na obyvatelstvo, zejména konkrétní režim provozu větrných elektráren, monitoring hlukové zátěže, podrobné posouzení kumulativních vlivů i adekvátní hodnocení stroboskopického efektu a dalších specifických dopadů provozu VTE. SEA tak ve skutečnosti nehodnotí konkrétní dopady navržené akcelerační oblasti, ale pouze předpokládá, že případné problémy budou vyřešeny až následně v navazujících řízeních. Takový postup je v rozporu s principem prevence a principem předběžné opatrnosti. **Metodika SEA přitom vyžaduje, aby byly významné vlivy koncepce identifikovány, vyhodnoceny a posouzeny již na strategické úrovni. Není přípustné, aby byly podstatné nejistoty týkající se ochrany** veřejného zdraví ponechány bez odpovídajícího vyhodnocení s tím, že budou řešeny až v budoucnu. Judikatura správních soudů (např. rozsudky NSS č.j. 1 Ao 7/2011-526 a č.j. 7 Ao 7/2010-133) současně dlouhodobě potvrzuje, že nelze odkládat posouzení zásadních vlivů záměru nebo koncepce do	

Poř.č.	Připomínkové místo	Číslo jednací	Článek	AO	Připomínka	Vyhodnocení
					navazujících řízení, pokud právě tyto vlivy mohou ovlivnit samotnou přijatelnost návrhu. Posouzení musí být provedeno v takové fázi přípravy, kdy ještě může reálně ovlivnit rozhodování o koncepci. Dokumentace SEA však v této části pracuje převážně pouze s obecnými předpoklady a neurčitými budoucími podmínkami, aniž by objektivně vyhodnotila skutečné dopady návrhu na veřejné zdraví obyvatel. Takový postup činí dokumentaci SEA v této části nepřezkoumatelnou. Takový postup je v rozporu se zákonem č. 100/2001 Sb., o posuzování vlivů na životní prostředí, se zákonem č. 258/2000 Sb., o ochraně veřejného zdraví, s principem prevence, s principem předběžné opatrnosti i s požadavkem na dostatečné zjištění skutkového stavu. Návrh řešení: Požaduji doplnění komplexního zdravotního hodnocení již na úrovni SEA, zpracování použitelného regionálního hlukového modelu, vyhodnocení kumulativních vlivů více větrných elektráren, posouzení nočního provozu, vyhodnocení amplitudové modulace, nízkofrekvenčního hluku a infrazvuku, objektivní posouzení stroboskopického efektu a vyhodnocení skutečných dlouhodobých dopadů návrhu na veřejné zdraví obyvatel ještě před schválením akcelerační oblasti. Pokud nebude možné uvedené nedostatky objektivně a přezkoumatelně odstranit, požaduji vypuštění akcelerační oblasti AOV47 – Bukovec a souvisejícího územního opatření z návrhu Změny č. 2 Územního rozvojového plánu ČR. Zdroje: CENIA. MANUÁL SEA – Obecné koncepce [online]. Dostupné z: https://portal.cenia.cz/eiasea/dokumenty/dokumentSoubor/2241/MANU%C3%81L%20SEA%20-%20Obecn%C3%A9%20koncepce.pdf. [cit. 18. 5. 2026]. NEJVYŠŠÍ SPRÁVNÍ SOUD. Rozsudek NSS ze dne 27. 1. 2011, č. j. 7 Ao 7/2010-133 [online]. Dostupné z: https://iprpraha.cz/uploads/assets/dokumenty/106/mhmp_rozsudek.pdf. [cit. 18. 5. 2026]. NEJVYŠŠÍ SPRÁVNÍ SOUD. Rozsudek NSS ze dne 31. 1. 2012, č. j. 1 Ao 7/2011-526 [online]. Dostupné z: https://www.nssoud.cz/stazeni-dokumentu?filepath=SOUDNI_VYKON/2011/0007_1Ao__110_20120723040343_prevedeno.pdf. [cit. 18. 5. 2026]. ČESKO. Zákon č. 100/2001 Sb., o posuzování vlivů na životní prostředí a o změně některých souvisejících zákonů (zákon o posuzování vlivů na životní prostředí), ve znění pozdějších předpisů [online]. Zákony pro lidi. Dostupné z: https://www.zakonyprolidi.cz/cs/2001-100. [cit. 18. 5. 2026]. ČESKO. Zákon č. 258/2000 Sb., o ochraně veřejného zdraví, ve znění pozdějších předpisů [online]. Zákony pro lidi. Dostupné z: https://www.zakonyprolidi.cz/cs/2000-258. [cit. 18. 5. 2026]. **6.5.6 Poruchy spánku, chronické obtěžování a psychosociální dopady** Dokumentace SEA nedostatečně hodnotí dlouhodobé psychosociální dopady provozu větrných elektráren na obyvatelstvo dotčeného území. Hodnocení vlivů na veřejné zdraví je redukováno převážně na obecné posouzení hygienických limitů hluku, aniž by byly odpovídajícím způsobem vyhodnoceny dlouhodobé účinky chronického obtěžování obyvatel, narušení spánku, stresové zátěže a změn kvality života. SEA přitom sama připouští možnost obtěžování obyvatel v noční době, současně však bez odpovídajícího odborného podkladu uzavírá, že vlivy na veřejné zdraví budou zanedbatelné. Dokumentace neobsahuje hodnocení dlouhodobého subjektivního obtěžování obyvatel, posouzení chronické stresové zátěže, analýzu narušení spánku, hodnocení dopadů změny charakteru životního prostředí ani posouzení dlouhodobých psychosociálních dopadů na kvalitu života obyvatel venkovského území. Takový postup je nedostatečný. Světová zdravotnická organizace (WHO) ve svých Environmental Noise Guidelines for the European Region (2018) potvrzuje, že environmentální hluk představuje významný problém veřejného zdraví a že hluk z větrných elektráren je spojován zejména s chronickým obtěžováním obyvatel, poruchami spánku, stresovými reakcemi a zhoršením kvality života. Přehledová studie van Kamp a van den Berg (2021) potvrzuje, že nejkonzistentnější vědecké důkazy existují právě pro souvislost mezi hlukem větrných elektráren, subjektivním obtěžováním obyvatel, poruchami spánku a dlouhodobou psychosociální zátěží. Autoři současně upozorňují, že intenzita obtěžování není závislá pouze na samotné hladině hluku, ale také na amplitudové modulaci, nočním provozu, proměnlivosti hluku a dlouhodobé změně životního prostředí.	

Poř.č.	Připomínkové místo	Číslo jednací	Článek	AO	Připomínka	Vyhodnocení
					Systematická přehledová studie Onakpoya et al. (2015) potvrzuje souvislost mezi provozem větrných elektráren a zvýšeným výskytem poruch spánku, subjektivního obtěžování, stresových reakcí, zhoršené psychické pohody a snížení kvality života obyvatel. Studie Pedersen a Persson Waye (2004, 2007) potvrzují, že hluk větrných elektráren je obyvateli vnímán jako významně rušivější než jiné běžné zdroje environmentálního hluku při srovnatelných hladinách hlukové zátěže. Autoři upozorňují zejména na význam amplitudové modulace, pulzního charakteru hluku, nočního provozu a specifického charakteru venkovského prostředí s nízkou původní hlukovou zátěží. Studie Shepherd et al. (2014) potvrzuje významné zhoršení kvality života obyvatel žijících v blízkosti větrných elektráren, zejména v oblastech psychické pohody, kvality spánku, možnosti relaxace a celkové spokojenosti s životním prostředím. Studie Jalali et al. (2016) dále potvrzuje zhoršení kvality života a subjektivního zdravotního stavu obyvatel po uvedení větrných elektráren do provozu. Autoři zaznamenali významné změny zejména v oblasti psychické pohody, kvality spánku a subjektivního vnímání zdraví. Přehledová studie Freiberg et al. (2019) současně potvrzuje, že nejčastěji doloženými účinky dlouhodobé expozice hluku z větrných elektráren jsou chronické obtěžování, poruchy spánku, stresové reakce a zhoršení psychické pohody obyvatel. O to významnější je požadavek na důslednou ochranu citlivých skupin obyvatel, zejména dětí, seniorů, osob s chronickými zdravotními obtížemi, osob s poruchami spánku a dalších osob citlivých na dlouhodobou hlukovou a psychosociální zátěž. Právě u těchto skupin může dlouhodobé působení hluku, nočního provozu, amplitudové modulace a chronického obtěžování představovat významnější zásah do kvality života, psychické pohody a zdravotního stavu než u běžné populace. Dokumentace SEA však žádné specifické posouzení dopadů na citlivé skupiny obyvatel neobsahuje. SEA však žádné odpovídající hodnocení těchto dlouhodobých psychosociálních dopadů neobsahuje. Dokumentace současně vůbec nehodnotí dlouhodobé změny charakteru životního prostředí, narušení klidového charakteru krajiny, změnu subjektivního vnímání domova ani dlouhodobé psychologické dopady spojené s industrializací venkovského prostoru. Takový postup neumožňuje objektivně posoudit skutečné dopady návrhu na veřejné zdraví a kvalitu života obyvatel. Současně je nutné zdůraznit, že samotné splnění hygienických limitů hluku automaticky neznamená absenci zdravotních dopadů. WHO potvrzuje, že chronické obtěžování obyvatel, poruchy spánku a psychosociální dopady mohou vznikat i při formálním splnění hygienických limitů hluku. Dokumentace SEA se však s těmito skutečnostmi nevypořádává a bez odpovídajícího odborného podkladu uzavírá, že vlivy na veřejné zdraví budou zanedbatelné. Dokumentace SEA současně pracuje s vnitřně rozporným závěrem, kdy sama připouští možnost obtěžování obyvatel v noční době, avšak bez odpovídajícího odborného podkladu současně uzavírá, že vlivy na veřejné zdraví budou zanedbatelné a hodnotí je bodovým hodnocením „0“. Takový závěr není objektivně odůvodněn a činí dokumentaci v této části nepřezkoumatelnou. Takový postup je v rozporu se zákonem č. 258/2000 Sb., o ochraně veřejného zdraví, se zákonem č. 100/2001 Sb., o posuzování vlivů na životní prostředí, s doporučeními WHO pro ochranu obyvatel před environmentálním hlukem i s principem prevence a principem předběžné opatrnosti. Dokumentace SEA je proto v této části nepřezkoumatelná a skutkový stav nebyl dostatečně zjištěn. Návrh řešení: Požaduji doplnění komplexního hodnocení psychosociálních dopadů provozu větrných elektráren, posouzení dlouhodobého chronického obtěžování obyvatel, hodnocení poruch spánku, analýzy dlouhodobé stresové zátěže, posouzení dopadů změny charakteru životního prostředí a objektivního vyhodnocení vlivů návrhu na kvalitu života obyvatel dotčeného území. Pokud nebude možné uvedené nedostatky objektivně a přezkoumatelně odstranit, požaduji vypuštění akcelerační oblasti AOV47 – Bukovec a souvisejícího územního opatření z návrhu Změny č. 2 Územního rozvojového plánu ČR. Zdroje: WORLD HEALTH ORGANIZATION (WHO). Environmental Noise Guidelines for the European Region [online]. Copenhagen: WHO Regional Office for Europe, 2018. Dostupné z: https://www.who.int/europe/publications/i/item/WHO-EURO-2018-3287-43046-60243. [cit. 18. 5. 2026].	

Poř.č.	Připomínkové místo	Číslo jednací	Článek	AO	Připomínka	Vyhodnocení
					VAN KAMP, I.; VAN DEN BERG, F. Health effects related to wind turbine sound: an update [online]. International Journal of Environmental Research and Public Health, 2021, roč. 18, č. 17. Dostupné z: https://pmc.ncbi.nlm.nih.gov/articles/PMC8430592/. [cit. 18. 5. 2026]. ONAKPOYA, I. J.; O'SULLIVAN, J.; THOMPSON, M. J.; HENEGHAN, C. J. The effect of wind turbine noise on sleep and quality of life: A systematic review and meta-analysis of observational studies [online]. Environment International, 2015, roč. 82, s. 1–9. Dostupné z: https://www.sciencedirect.com/science/article/abs/pii/S0160412015001051. [cit. 18. 5. 2026]. PEDERSEN, E.; PERSSON WAYE, K. Perception and annoyance due to wind turbine noise – a dose-response relationship [online]. Journal of the Acoustical Society of America, 2004, roč. 116, č. 6, s. 3460–3470. Dostupné z: https://pubs.aip.org/asa/jasa/article-abstract/116/6/3460/545245/Perception-and-annoyance-due-to-wind-turbine-noise. [cit. 18. 5. 2026]. PEDERSEN, E.; PERSSON WAYE, K. Wind turbine noise, annoyance and self-reported health and well-being in different living environments [online]. Occupational and Environmental Medicine, 2007, roč. 64, č. 7, s. 480–486. Dostupné z: https://oem.bmj.com/content/64/7/480. [cit. 18. 5. 2026]. SHEPHERD, D.; MCBRIDE, D.; DIRKS, K.; WELCH, D. Annoyance and health-related quality of life: A cross-sectional study involving two noise sources [online]. Journal of Environmental Protection, 2014, roč. 5, č. 5, s. 400–407. Dostupné z: https://www.scirp.org/journal/paperinformation?paperid=44974. [cit. 18. 5. 2026]. JALALI, L.; BIGELOW, P.; MCCOLL, S. et al. Changes in quality of life and perceptions of general health before and after operation of wind turbines [online]. Environmental Pollution, 2016, roč. 216, s. 608–615. Dostupné z: https://www.sciencedirect.com/science/article/pii/S0269749116305085. [cit. 18. 5. 2026]. FREIBERG, Alice et al. Health effects of wind turbines on humans in residential settings: Results of a scoping review [online]. Environment International, 2019. Dostupné z: https://www.sciencedirect.com/science/article/abs/pii/S0013935118306145. [cit. 18. 5. 2026]. ČESKO. Zákon č. 258/2000 Sb., o ochraně veřejného zdraví, ve znění pozdějších předpisů [online]. Zákony pro lidi. Dostupné z: https://www.zakonyprolidi.cz/cs/2000-258. [cit. 18. 5. 2026]. ČESKO. Zákon č. 100/2001 Sb., o posuzování vlivů na životní prostředí a o změně některých souvisejících zákonů (zákon o posuzování vlivů na životní prostředí), ve znění pozdějších předpisů [online]. Zákony pro lidi. Dostupné z: https://www.zakonyprolidi.cz/cs/2001-100. [cit. 18. 5. 2026]. **6.5.7 Nízkofrekvenční hluk, vibrace, infrazvuk a amplitudová modulace** Dokumentace SEA prakticky nehodnotí problematiku nízkofrekvenčního hluku, vibrací, infrazvuku a amplitudové modulace hluku větrných elektráren, přestože právě tyto složky představují jednu z nejvýznamnějších odborných otázek při posuzování vlivů větrných elektráren na obyvatelstvo a veřejné zdraví. Hodnocení hlukové zátěže v SEA je založeno převážně pouze na obecných A-vážených hlukových veličinách (LAeq), aniž by dokumentace objektivně vyhodnotila nízkofrekvenční složky hluku, infrazvuk, amplitudovou modulaci, pulzní charakter hluku, proměnlivost hlukové zátěže v noční době ani vliv konkrétních meteorologických podmínek na šíření těchto složek hluku. Dokumentace současně neobsahuje spektrální analýzu hluku, model šíření nízkofrekvenčního hluku, hodnocení amplitudové modulace ani objektivní vyhodnocení dlouhodobé noční expozice obyvatel těmto specifickým složkám hluku. Dokumentace SEA současně nehodnotí problematiku vibračních účinků a dynamických jevů souvisejících s provozem větrných elektráren. Studie Machado a Dutkiewicz (2024) potvrzuje, že větrné elektrárny představují dynamické systémy, u nichž vznikají vibrace ovlivňované konstrukcí zařízení, provozními podmínkami a meteorologickými faktory. Vibrační monitoring je proto standardní součástí provozu a diagnostiky větrných elektráren. Dokumentace SEA však neobsahuje žádné vyhodnocení možných vibračních účinků, nehodnotí případné šíření dynamických účinků v konkrétních geologických podmínkách území ani nepředkládá objektivní odborný podklad pro závěr o zanedbatelných vlivech. Přesto bez dalšího uzavírá, že vlivy na veřejné zdraví budou nevýznamné. Takový postup neumožňuje objektivně přezkoumat úplnost hodnocení vlivů návrhu na obyvatelstvo. Takový postup je nedostatečný. Studie Møller a Pedersen (2011) potvrzuje, že velké větrné elektrárny produkují významný podíl nízkofrekvenčního hluku, který může být běžnými metodami hodnocení hluku podhodnocován. Autoři současně upozorňují, že standardní A-vážené hodnocení hluku nemusí odpovídajícím způsobem zachytit specifické nízkofrekvenční složky hluku produkované velkými větrnými elektrárnami.	

Poř.č.	Připomínkové místo	Číslo jednací	Článek	AO	Připomínka	Vyhodnocení
					Studie Hansen, Zajamšek a Hansen (2017) dále potvrzuje, že větrné elektrárny produkují nízkofrekvenční hluk a infrazvukové složky, jejichž šíření a subjektivní vnímání je výrazně ovlivňováno meteorologickými podmínkami, stabilitou atmosféry, směrem větru, konfigurací terénu a nočními provozními podmínkami. Studie Chiu et al. (2020) upozorňuje, že běžné postupy hodnocení hluku nemusí dostatečně postihnout nízkofrekvenční složky hluku z větrných elektráren a že přesné vyhodnocení vyžaduje adekvátní modelování konkrétních podmínek v území, včetně meteorologických vlivů a šíření hluku v různých frekvenčních pásmech. Studie Michaud et al. (2018) současně potvrzuje souvislost mezi specifickými charakteristikami hluku větrných elektráren, zejména amplitudovou modulací a pulzním charakterem zvuku, a zvýšeným výskytem poruch spánku, subjektivního rušení a obtěžování obyvatel. Studie Nguyen, Hansen a Zajamšek (2022) dále potvrzuje, že amplitudová modulace představuje významný faktor subjektivního obtěžování obyvatel a že její intenzita se významně mění zejména v noční době, při specifických meteorologických podmínkách a při určitých směrech proudění vzduchu. SEA však žádné odpovídající hodnocení amplitudové modulace, nízkofrekvenčního hluku ani infrazvuku neobsahuje. Dokumentace současně vůbec nehodnotí, zda běžné LAeq limity použité v SEA odpovídajícím způsobem zachycují skutečnou hlukovou zátěž obyvatel vystavených dlouhodobému provozu rozsáhlého souboru větrných elektráren. Současně je významné, že české metodické podklady Ministerstva zdravotnictví (2017) a Státního zdravotního ústavu (2017) samy výslovně počítají s měřením infrazvuku a nízkofrekvenčních složek hluku. Metodický návod Ministerstva zdravotnictví pro měření a hodnocení hluku v mimopracovním prostředí přímo odkazuje na normu ČSN ISO 7196 (1997) pro měření infrazvuku a stanovuje technické požadavky pro jeho měření a vyhodnocení. České zdravotnické metodiky tedy samy potvrzují odbornou významnost této problematiky. Dokumentace SEA však žádné odpovídající hodnocení infrazvuku ani nízkofrekvenčních složek hluku neobsahuje. To je zvlášť významné v případě venkovského území s nízkou původní hlukovou zátěží, kde mohou být nízkofrekvenční a amplitudově modulované složky hluku subjektivně vnímány výrazně intenzivněji než v běžném městském prostředí. Dokumentace SEA současně nehodnotí dlouhodobou noční expozici, kumulativní působení více větrných elektráren, proměnlivost hluku v čase ani možné zesílení specifických frekvenčních složek v závislosti na meteorologických podmínkách a konfiguraci terénu. Takový postup neumožňuje objektivně posoudit skutečné dopady návrhu na veřejné zdraví obyvatel. Současně je nutné zdůraznit, že odborná literatura zabývající se zdravotními dopady hluku z větrných elektráren, včetně dokumentů WHO (2018) a přehledových studií Van Kamp a Van den Berg (2021) či Møller a Pedersen (2011), nepovažuje otázku dlouhodobých účinků nízkofrekvenčního hluku a amplitudové modulace za zcela uzavřenou a jednoznačně vyřešenou. Právě z tohoto důvodu je nezbytné uplatnit princip předběžné opatrnosti a požadovat podrobné vyhodnocení těchto vlivů již na úrovni SEA. Dokumentace SEA se však s těmito odbornými nejistotami nevypořádává a bez odpovídajícího odborného podkladu uzavírá, že vlivy na veřejné zdraví budou zanedbatelné. Takový postup je v rozporu se zákonem č. 258/2000 Sb., o ochraně veřejného zdraví, se zákonem č. 100/2001 Sb., o posuzování vlivů na životní prostředí, s doporučeními WHO pro ochranu obyvatel před environmentálním hlukem, i s principem prevence a principem předběžné opatrnosti. Dokumentace SEA je proto v této části nepřezkoumatelná a skutkový stav nebyl dostatečně zjištěn. Návrh řešení: Požaduji doplnění použitelného hodnocení nízkofrekvenčního hluku a infrazvuku, spektrální analýzy hlukové zátěže, objektivního vyhodnocení amplitudové modulace, posouzení dlouhodobé noční expozice obyvatel, scénářového hodnocení meteorologických podmínek, vyhodnocení kumulativního působení více větrných elektráren a objektivního posouzení skutečných dopadů těchto specifických složek hluku na veřejné zdraví obyvatel. Pokud nebude možné uvedené nedostatky objektivně a přezkoumatelně odstranit, požaduji vypuštění akcelerační oblasti AOV47 – Bukovec a souvisejícího územního opatření z návrhu Změny č. 2 Územního rozvojového plánu ČR. Zdroje: MØLLER, H.; PEDERSEN, C. S. Low-frequency noise from large wind turbines [online]. Journal of the Acoustical Society of America, 2011, roč. 129, č. 6, s. 3727–3744. Dostupné z: https://pubs.aip.org/asa/jasa/article-abstract/129/6/3727/832836/Low-frequency-noise-from-large-wind-turbines. [cit. 18. 5. 2026].	

Poř.č.	Připomínkové místo	Číslo jednací	Článek	AO	Připomínka	Vyhodnocení
					HANSEN, C.; ZAJAMŠEK, B.; HANSEN, K. Infrasound and low-frequency noise from wind turbines [online]. In: Low-Frequency Noise and Vibration. Cham: Springer, 2017, s. 3–16. Dostupné z: https://www.researchgate.net/publication/279963904_Infrasound_and_Low-Frequency_Noise_from_Wind_Turbines. [cit. 18. 5. 2026]. CHIU, Y.-H.; TSAI, C.-L.; CHANG, W.-Y. Assessment of low-frequency noise from wind turbines under different weather conditions [online]. Applied Sciences, 2020, roč. 10, č. 21. Dostupné z: https://pmc.ncbi.nlm.nih.gov/articles/PMC7721757/. [cit. 18. 5. 2026]. MICHAUD, D. S.; KEITH, S. E.; FEDORIUK, O. et al. Wind turbine noise and sleep: pilot studies on the influence of noise characteristics [online]. Noise & Health, 2018. Dostupné z: https://www.researchgate.net/publication/329041329_Wind_Turbine_Noise_and_Sleep_Pilot_Studies_on_the_Influence_of_Noise_Characteristics. [cit. 18. 5. 2026]. NGUYEN, T.; HANSEN, K.; ZAJAMŠEK, B. Long-term assessment of amplitude modulation in wind turbine noise [online]. arXiv, 2022. Dostupné z: https://arxiv.org/abs/2206.02543. [cit. 18. 5. 2026]. WORLD HEALTH ORGANIZATION (WHO). Environmental Noise Guidelines for the European Region [online]. Copenhagen: WHO Regional Office for Europe, 2018. Dostupné z: https://www.who.int/europe/publications/i/item/WHO-EURO-2018-3287-43046-60243. [cit. 18. 5. 2026]. VAN KAMP, I.; VAN DEN BERG, F. Health effects related to wind turbine sound: an update [online]. International Journal of Environmental Research and Public Health, 2021, roč. 18, č. 17. Dostupné z: https://pmc.ncbi.nlm.nih.gov/articles/PMC8430592/. [cit. 18. 5. 2026]. MINISTERSTVO ZDRAVOTNICTVÍ ČR. Metodický návod pro měření a hodnocení hluku v mimopracovním prostředí [online]. Věstník MZ ČR, částka 11/2017. Dostupné z: https://szu.gov.cz/wp-content/uploads/2023/01/manual_hluk.pdf. [cit. 18. 5. 2026]. STÁTNÍ ZDRAVOTNÍ ÚSTAV. Autorizační návod k hodnocení zdravotního rizika expozice hluku, verze 4 [online]. Praha: SZÚ, 2017. Dostupné z: https://szu.gov.cz/wp-content/uploads/2023/02/AN_15_04_verze4.pdf. [cit. 18. 5. 2026]. ČESKO. ČSN ISO 7196 (01 1625): Akustika – Frekvenční váhová funkce pro měření infrazvuku [online]. Praha: Český normalizační institut, 1997. Dostupné z: https://seznamcsn.agentura-cas.cz/Detailnormy.aspx. [cit. 18. 5. 2026]. MACHADO, M. R.; DUTKIEWICZ, M. Wind turbine vibration management: An integrated analysis of existing solutions, products, and open-source developments [online]. Energy Reports, 2024, roč. 11, s. 3756–3791. Dostupné z: https://www.sciencedirect.com/science/article/pii/S2352484724001604. [cit. 18. 5. 2026]. ČESKO. Zákon č. 258/2000 Sb., o ochraně veřejného zdraví, ve znění pozdějších předpisů [online]. Zákony pro lidi. Dostupné z: https://www.zakonyprolidi.cz/cs/2000-258. [cit. 18. 5. 2026]. ČESKO. Zákon č. 100/2001 Sb., o posuzování vlivů na životní prostředí a o změně některých souvisejících zákonů (zákon o posuzování vlivů na životní prostředí), ve znění pozdějších předpisů [online]. Zákony pro lidi. Dostupné z: https://www.zakonyprolidi.cz/cs/2001-100. [cit. 18. 5. 2026]. **6.5.8 Stroboskopický efekt a vizuální zátěž obyvatel** Dokumentace SEA nedostatečně hodnotí problematiku stroboskopického efektu („shadow flicker“) a dlouhodobé vizuální zátěže obyvatel způsobené provozem větrných elektráren v akcelerační oblasti AOV47 – Bukovec. SEA sama připouští možnost vzniku stroboskopického efektu, současně však bez odpovídajícího odborného podkladu uzavírá, že vlivy budou zanedbatelné. Dokumentace neobsahuje mapové vyhodnocení rozsahu flicker efektu, model dopadů na konkrétní obytné objekty, posouzení dlouhodobé vizuální zátěže obyvatel ani kumulativní hodnocení vizuálních dopadů rozsáhlého souboru větrných elektráren v krajině. Současně SEA nepředkládá model četnosti stroboskopického efektu, hodnocení sezónních změn, analýzu vlivu orientace svahů a terénu ani vyhodnocení skutečné expozice obyvatel v různých denních obdobích. Dokumentace současně výslovně odkládá podrobné hodnocení stroboskopického efektu až do navazujících řízení. Tím sama potvrzuje, že skutečné dopady na obyvatelstvo nejsou v době pořizování SEA objektivně známy. Takový postup je však v rozporu se smyslem procesu SEA, jehož účelem je právě identifikace a vyhodnocení významných vlivů koncepce již na strategické úrovni. Stroboskopický efekt přitom nepředstavuje pouze technický parametr provozu větrných elektráren, ale významný faktor ovlivňující kvalitu bydlení, psychickou pohodu obyvatel a subjektivní vnímání obytného	

Poř.č.	Připomínkové místo	Číslo jednací	Článek	AO	Připomínka	Vyhodnocení
					prostředí. Opakované periodické stínění může zejména při dlouhodobé expozici představovat významný zdroj subjektivního obtěžování obyvatel. Přehledová studie van Kamp a van den Berg (2021) potvrzuje, že psychosociální dopady provozu větrných elektráren souvisejí nejen s hlukem, ale také s dlouhodobou změnou charakteru životního prostředí a subjektivním vnímáním krajiny obyvateli. Studie Shepherd et al. (2014) současně potvrzuje významné zhoršení kvality života obyvatel žijících v blízkosti větrných elektráren, zejména v oblastech psychické pohody, možnosti relaxace a spokojenosti s obytným prostředím. Studie Jalali et al. (2016) dále potvrzuje zhoršení subjektivního zdravotního stavu a kvality života obyvatel po uvedení větrných elektráren do provozu, přičemž významnou roli hrála právě dlouhodobá změna charakteru prostředí a subjektivní vnímání zásahu do krajiny. Ve studiích Pedersen, Persson Waye (2007) je současně dlouhodobě upozorňováno, že subjektivní obtěžování obyvatel není způsobeno pouze samotnou hlukovou zátěží, ale také vizuální dominancí větrných elektráren, změnou charakteru krajiny, nočním výstražným osvětlením, pohybem rotorů a dlouhodobou proměnou původně klidného venkovského prostředí. SEA však žádné odpovídající komplexní posouzení těchto dlouhodobých vizuálních a psychosociálních dopadů neobsahuje. Dokumentace současně nehodnotí kumulativní vizuální působení většího počtu větrných elektráren, změnu charakteru krajiny, vliv na kvalitu bydlení, ani dlouhodobé psychologické dopady spojené s industrializací venkovského prostoru. To je zvlášť významné v případě území s dosud převážně přírodním a venkovským charakterem krajiny, kde může být vizuální dominance rozsáhlých větrných elektráren subjektivně vnímána výrazně intenzivněji než v urbanizovaném prostředí. Dokumentace SEA se s těmito skutečnostmi nevypořádává a bez odpovídajícího odborného podkladu uzavírá, že vlivy budou zanedbatelné. Takový postup je v rozporu se zákonem č. 100/2001 Sb., o posuzování vlivů na životní prostředí, se zákonem č. 258/2000 Sb., o ochraně veřejného zdraví, s principem prevence, s principem předběžné opatrnosti i s požadavkem na dostatečné zjištění skutkového stavu. Dokumentace SEA je proto v této části nepřezkoumatelná. Návrh řešení: Požaduji doplnění použitelného mapového vyhodnocení stroboskopického efektu, modelu dopadů na konkrétní obytné objekty, hodnocení dlouhodobé vizuální zátěže obyvatel, kumulativního vizuálního posouzení celé akcelerační oblasti, analýzy vlivů na kvalitu bydlení a psychickou pohodu obyvatel a objektivního posouzení dlouhodobých psychosociálních dopadů změny krajinného prostředí. Pokud nebude možné uvedené nedostatky objektivně a přezkoumatelně odstranit, požaduji vypuštění akcelerační oblasti AOV47 – Bukovec a souvisejícího územního opatření z návrhu Změny č. 2 Územního rozvojového plánu ČR. Zdroje: VAN KAMP, I.; VAN DEN BERG, F. Health effects related to wind turbine sound: an update [online]. International Journal of Environmental Research and Public Health, 2021, roč. 18, č. 17. Dostupné z: https://pmc.ncbi.nlm.nih.gov/articles/PMC8430592/. [cit. 18. 5. 2026]. SHEPHERD, D.; MCBRIDE, D.; DIRKS, K.; WELCH, D. Annoyance and health-related quality of life: A cross-sectional study involving two noise sources [online]. Journal of Environmental Protection, 2014, roč. 5, č. 5, s. 400–407. Dostupné z: https://www.scirp.org/journal/paperinformation?paperid=44974. [cit. 18. 5. 2026]. JALALI, L.; BIGELOW, P.; MCCOLL, S. et al. Changes in quality of life and perceptions of general health before and after operation of wind turbines [online]. Environmental Pollution, 2016, roč. 216, s. 608–615. Dostupné z: https://www.sciencedirect.com/science/article/pii/S0269749116305085. [cit. 18. 5. 2026]. PEDERSEN, E.; PERSSON WAYE, K. Wind turbine noise, annoyance and self-reported health and well-being in different living environments [online]. Occupational and Environmental Medicine, 2007, roč. 64, č. 7, s. 480–486. Dostupné z: https://oem.bmj.com/content/64/7/480. [cit. 18. 5. 2026]. ČESKO. Zákon č. 258/2000 Sb., o ochraně veřejného zdraví, ve znění pozdějších předpisů [online]. Zákony pro lidi. Dostupné z: https://www.zakonyprolidi.cz/cs/2000-258. [cit. 18. 5. 2026]. ČESKO. Zákon č. 100/2001 Sb., o posuzování vlivů na životní prostředí a o změně některých souvisejících zákonů (zákon o posuzování vlivů na životní prostředí), ve znění pozdějších předpisů [online]. Zákony pro lidi. Dostupné z: https://www.zakonyprolidi.cz/cs/2001-100. [cit. 18. 5. 2026].	

					6.5.9 Rozpor s právními předpisy a principem předběžné opatrnosti Dokumentace SEA vykazuje v oblasti ochrany veřejného zdraví závažné systémové nedostatky, které způsobují její nepřezkoumatelnost a současně vedou k nedostatečnému zjištění skutkového stavu. Posouzení vlivů akcelerační oblasti AOV47 – Bukovec na obyvatelstvo a veřejné zdraví je založeno převážně na obecných předpokladech, neúplných podkladech a budoucích podmínkách, které mají být teprve dopracovány v navazujících řízeních. SEA přitom neobsahuje komplexní zdravotní hodnocení, nehodnotí dostatečně kumulativní vlivy, neobsahuje adekvátní akustické posouzení, neřeší odpovídajícím způsobem nízkofrekvenční hluk, infrazvuk ani amplitudovou modulaci, nehodnotí dlouhodobé psychosociální dopady, neobsahuje objektivní vyhodnocení stroboskopického efektu a významnou část podstatných vlivů odkládá až do budoucích navazujících řízení. Dokumentace současně bez odpovídajícího odborného podkladu opakovaně uzavírá, že vlivy na veřejné zdraví budou „zanedbatelné“, přestože sama připouští možnost obtěžování obyvatel v noční době a současně potvrzuje potřebu budoucích podrobných studií. Takový postup je v rozporu se zákonem č. 100/2001 Sb., o posuzování vlivů na životní prostředí, podle kterého musí být významné vlivy koncepce na obyvatelstvo a veřejné zdraví objektivně vyhodnoceny již na úrovni SEA. Posouzení musí být provedeno v rozsahu umožňujícím objektivně posoudit přijatelnost navržené koncepce ještě před jejím schválením. Současně je postup SEA v rozporu se zákonem č. 258/2000 Sb., o ochraně veřejného zdraví, jehož účelem je ochrana obyvatel před škodlivými účinky hluku a dalších negativních faktorů životního prostředí. Dokumentace SEA je dále v rozporu s nařízením vlády č. 272/2011 Sb., o ochraně zdraví před nepříznivými účinky hluku a vibrací, protože otázku skutečné hlukové zátěže obyvatel nepodkládá konkrétními akustickými modely ani objektivním vyhodnocením specifických složek hluku typických pro provoz větrných elektráren. SEA současně nehodnotí dostatečně amplitudovou modulaci, nízkofrekvenční hluk, infrazvuk, dlouhodobou noční expozici ani kumulativní působení více zařízení. Takový postup neumožňuje objektivně posoudit skutečné dopady návrhu na veřejné zdraví obyvatel. Závažným nedostatkem dokumentace je rovněž skutečnost, že podstatná část hodnocení vlivů na veřejné zdraví je nepřípustně odložena až do navazujících řízení. Dokumentace sama uvádí, že podrobné hlukové studie, režim provozu větrných elektráren, kumulativní hodnocení hluku a další ochranná opatření budou teprve zpracovány následně. Takový postup je v rozporu s principem prevence, podle kterého mají být možné negativní dopady identifikovány a řešeny již v okamžiku přípravy koncepce, nikoliv až následně po jejím schválení. Současně je postup SEA v rozporu s principem předběžné opatrnosti. Přehledová studie Van Kamp a Van den Berg (2021), shrnující výsledky dosavadního výzkumu zdravotních účinků hluku větrných elektráren, spolu s doporučeními World Health Organization obsaženými v dokumentu Environmental Noise Guidelines for the European Region (2018), upozorňují na existující odborné nejistoty a potřebu preventivního přístupu při hodnocení dlouhodobých dopadů hluku na obyvatelstvo. O to významnější je požadavek na důslednou ochranu citlivých skupin obyvatel, zejména dětí, seniorů, osob s chronickými zdravotními obtížemi, osob s poruchami spánku a dalších osob citlivých na dlouhodobou hlukovou a psychosociální zátěž. Právě u těchto skupin může dlouhodobé působení hluku, nočního provozu, amplitudové modulace a chronického obtěžování představovat významnější zásah do kvality života, psychické pohody a zdravotního stavu než u běžné populace. Dokumentace SEA však žádné specifické posouzení dopadů na citlivé skupiny obyvatel neobsahuje. SEA se však s těmito odbornými nejistotami nevypořádává a místo objektivního vyhodnocení významnou část podstatných otázek pouze přesouvá do budoucích řízení. Takový postup činí dokumentaci SEA nepřezkoumatelnou a skutkový stav nebyl dostatečně zjištěn. Takový postup je současně v rozporu s požadavkem na úplné a preventivní posouzení významných vlivů koncepce již na úrovni SEA a nepřípustně přesouvá podstatné otázky ochrany veřejného zdraví do navazujících řízení. Takový postup je v rozporu se zákonem č. 100/2001 Sb., o posuzování vlivů na životní prostředí, se zákonem č. 258/2000 Sb., o ochraně veřejného zdraví, s nařízením vlády č. 272/2011 Sb., o ochraně zdraví před nepříznivými účinky hluku a vibrací, s principem prevence, s principem předběžné opatrnosti i s požadavkem na dostatečné zjištění skutkového stavu. Dokumentace SEA je proto v této části nepřezkoumatelná. Návrh řešení: **Požaduji doplnění komplexního a objektivního hodnocení vlivů návrhu na veřejné zdraví, zpracování adekvátních akustických a zdravotních studií již na úrovni SEA, objektivní**	

Poř.č.	Připomínkové místo	Číslo jednací	Článek	AO	Připomínka	Vyhodnocení
					vyhodnocení kumulativních vlivů, posouzení dlouhodobých psychosociálních dopadů, hodnocení amplitudové modulace, nízkofrekvenčního hluku a infrazvuku, vyhodnocení stroboskopického efektu a odstranění všech uvedených metodických a právních nedostatků dokumentace. Pokud nebude možné uvedené nedostatky objektivně a přezkoumatelně odstranit, požaduji vypuštění akcelerační oblasti AOV47 – Bukovec a souvisejícího územního opatření z návrhu Změny č. 2 Územního rozvojového plánu ČR. Zdroje: VAN KAMP, I.; VAN DEN BERG, F. Health effects related to wind turbine sound: an update [online]. International Journal of Environmental Research and Public Health, 2021, roč. 18, č. 17. Dostupné z: https://pmc.ncbi.nlm.nih.gov/articles/PMC8430592/. [cit. 18. 5. 2026]. WORLD HEALTH ORGANIZATION (WHO). Environmental Noise Guidelines for the European Region [online]. Copenhagen: WHO Regional Office for Europe, 2018. Dostupné z: https://www.who.int/europe/publications/i/item/WHO-EURO-2018-3287-43046-60243. [cit. 18. 5. 2026]. ČESKO. Zákon č. 258/2000 Sb., o ochraně veřejného zdraví, ve znění pozdějších předpisů [online]. Zákony pro lidi. Dostupné z: https://www.zakonyprolidi.cz/cs/2000-258. [cit. 18. 5. 2026]. ČESKO. Zákon č. 100/2001 Sb., o posuzování vlivů na životní prostředí a o změně některých souvisejících zákonů (zákon o posuzování vlivů na životní prostředí), ve znění pozdějších předpisů [online]. Zákony pro lidi. Dostupné z: https://www.zakonyprolidi.cz/cs/2001-100. [cit. 18. 5. 2026]. ČESKO. Nařízení vlády č. 272/2011 Sb., o ochraně zdraví před nepříznivými účinky hluku a vibrací, ve znění pozdějších předpisů [online]. Zákony pro lidi. Dostupné z: https://www.zakonyprolidi.cz/cs/2011-272. [cit. 18. 5. 2026]. **6.6 Krajinný ráz** **<u>6.6.1 Vnitřní rozpornost SEA při hodnocení krajinného rázu</u>** **Dokumentace SEA vykazuje zásadní vnitřní rozpornost při hodnocení vlivů akcelerační oblasti AOV47 – Bukovec na krajinný ráz. Dokumentace totiž sama potvrzuje existenci mimořádně vysokých krajinných, kulturních a historických hodnot území, významných pohledových vazeb a dálkové viditelnosti navrhovaných větrných elektráren, avšak výsledný vliv hodnotí pouze jako „mírně negativní“ s bodovým hodnocením „-1“.** Takový závěr je v rozporu s obsahem samotné dokumentace SEA a není objektivně ani metodicky odůvodněn. SEA sama uvádí, že v dotčeném území se nachází významné kulturně-historické dominanty, hodnotné krajinné horizonty, významné dálkové pohledy, pohledově exponované prostory, historické kompoziční vztahy a významné krajinné scenérie. Dokumentace současně výslovně uvádí, že realizací akcelerační oblasti může dojít k oslabení přírodních a kulturních dominant, k narušení historických pohledových vazeb, ke vzniku nových výškových dominant a ke změně charakteru krajinné scény. Přesto SEA bez bližšího odborného odůvodnění uzavírá, že vliv na krajinný ráz bude pouze *„mírně negativní“*. Takový závěr je zjevně nepřiměřený zejména vzhledem k rozsahu navrhovaného zásahu. Dokumentace totiž současně připouští možnost výstavby až 33 větrných elektráren o výšce až 250 metrů, přičemž v kombinaci s akceleračními oblastmi AOV48, AOV49 a AOV50 může v širším území vzniknout soustava přibližně 88 větrných elektráren. AOV47 Bukovec zasahuje do území Kraje Vysočina vymezeného ve Strategii ochrany krajinného rázu Kraje Vysočina (SOKR) jako oblast krajinného rázu Pacovsko při hranici Jindřichohradecka. Jedná se o vyvýšenou členitou pahorkatinu až plochou vrchovinu tvořící vrcholové partie západní části Českomoravské vrchoviny s nadmořskými výškami často přesahujícími 700 m n. m. Území leží na významném rozvodí mezi povodím Želivky a přítoky Lužnice a Nežárky a je charakteristické soustavou krajinných horizontů, vyvýšených hřbetů a pohledově exponovaných dominant, mezi nimiž se výrazně uplatňují zejména Stražiště, Svidník a Buček u Krumvaldu. Významnou součást krajinného rázu tvoří rovněž kulturně-historické dominanty, zejména kostely v Lidmani, Zhoři a Křeči, izolované sídelní komory, historické krajinné struktury a rozsáhlé dálkové pohledy do jižních Čech i na Pelhřimovsko. Samotná akcelerační oblast AOV47 je přitom situována právě do nejvyšších poloh na krajinný předěl Batkovy – Na Hejsalech – Na Výhoně – Svidník – Tlučeň, tedy do prostoru s mimořádnou pohledovou exponovaností a vysokou citlivostí krajinného rázu. Dokumentace současně připouští, že navrhované	

Poř.č.	Připomínkové místo	Číslo jednací	Článek	AO	Připomínka	Vyhodnocení
					větrné elektrárny by byly výrazně viditelné z Černovicka, Kamenicka i Pelhřimovska a zasahovaly by do širokého regionálního prostoru krajinných horizontů a dálkových pohledů. Větrné elektrárny o výšce až 250 metrů přitom výrazně převyšují běžné krajinné dominanty v území. Dokumentace SEA však neobsahuje objektivní hodnocení dominance 250metrových staveb, neposuzuje změnu měřítka krajiny, nehodnotí vznik nové technické dominanty nadregionálního významu, ani neobsahuje regionální model dálkové viditelnosti. SEA současně neobsahuje realistické vizualizace, panoramatické pohledy, fotomontáže, analýzu dálkových pohledů pro výšku 250 metrů, ani objektivní vyhodnocení viditelnosti z kulturně významných lokalit. Dokumentace přitom sama identifikuje významné kulturně-historické dominanty Choustník, Kámen, Červenou Lhotu, sakrální stavby, historické pohledové osy a krajinné horizonty. Současně však není objektivně vysvětleno, jak může být zásah tohoto rozsahu hodnocen pouze jako „mírně negativní". Rozporuplnost dokumentace dále posiluje skutečnost, že Jihočeský kraj (2009) i Kraj Vysočina (2024) ve svých koncepčních dokumentech dlouhodobě chrání harmonické měřítko krajiny, krajinné horizonty, obraz sídel v krajině a pohledově exponované prostory. Strategie ochrany krajinného rázu Kraje Vysočina (2024), oblast krajinného rázu CZ0610-OB015 Pacovsko, výslovně požaduje: *„Zamezit výstavbě objektů převyšujících daný vymezený horizont a narušujících tak jeho charakter a celistvost."* Dále uvádí: *„Nestavět výškové stavby technicistní povahy, které mohou snížit estetickou nebo přírodní hodnotu krajinného rázu v exponovaném území."* A současně: *„Neumisťovat vertikální výškové stavby technicistní povahy tak, aby narušily typické pohledové partie prostoru sídla."* Tyto zásady se přitom přímo vztahují k obcím Bořetín, Hojovice, Chválkov, Dobešov a Vlkosovice, které se nacházejí v oblasti krajinného rázu Pacovsko. Současně Jihočeský kraj (2009) ve svých podkladech výslovně uvádí: *„Na území se zvýšenou ochranou krajinného rázu … neumisťovat stavby a zařízení větrných elektráren ve volné krajině."* Dokumentace SEA však tyto krajské koncepční podklady objektivně nezohledňuje. Studie Pasqualetti (2011) potvrzuje, že rozsáhlé větrné parky představují zásadní proměnu kulturní krajiny a výrazně mění vnímání krajinné identity. Studie Frantál a Kunc (2011) dále potvrzuje, že koncentrace vysokých větrných elektráren v krajině s rekreační a estetickou hodnotou může významně narušit krajinný charakter i rekreační funkci území a že větrné elektrárny bývají významnou částí veřejnosti vnímány jako narušení přírodního charakteru krajiny a estetických hodnot území. Dokumentace SEA však tyto skutečnosti objektivně nehodnotí, metodicky nevysvětluje ani neprokazuje přijatelnost zásahu do krajinného rázu. Výsledné hodnocení „mírně negativní vliv" je proto nepřezkoumatelné, vnitřně rozporné a neodpovídá skutkovým zjištěním uvedeným v samotné dokumentaci. Takový postup je v rozporu se zákonem č. 114/1992 Sb., o ochraně přírody a krajiny, s § 12 ochrany krajinného rázu, s Evropskou úmluvou o krajině (2000), s cíli územního plánování podle stavebního zákona, s principem prevence, s požadavkem přezkoumatelnosti SEA a s požadavkem objektivního a transparentního hodnocení vlivů koncepce. Dokumentace SEA je proto v této části nepřezkoumatelná. Návrh řešení: Požaduji přepracování hodnocení vlivů akcelerační oblasti AOV47 – Bukovec na krajinný ráz, doplnění objektivního regionálního vizuálního modelu, realistických vizualizací, panoramatických pohledů a použitelného hodnocení dominance 250metrových staveb v krajině. Současně požaduji objektivní vyhodnocení kumulativních dopadů soustavy AOV47–AOV50, doplnění analýzy dálkových pohledů, vyhodnocení dálkové viditelnosti, hodnocení změny měřítka krajiny, posouzení zásahu do kulturních dominant a pohledových os a transparentní metodické odůvodnění výsledného bodového hodnocení. Pokud nebude možné uvedené nedostatky objektivně a přezkoumatelně odstranit, požaduji vypuštění akcelerační oblasti AOV47 – Bukovec a souvisejícího územního opatření z návrhu Změny č. 2 Územního rozvojového plánu ČR. Zdroje: JIHOČESKÝ KRAJ. Generel krajinného rázu Jihočeského kraje. [online]. České Budějovice: Jihočeský kraj, 2009. Dostupné z: https://geoportal.kraj-jihocesky.gov.cz/portal/Media/Stary_portal/up_ostatni/generel_krajinneho_razu/jc_kraj_generel_krajinneho_razu_a4.pdf. [cit. 17. 5. 2026].	

Poř.č.	Připomínkové místo	Číslo jednací	Článek	AO	Připomínka	Vyhodnocení
					KRAJ VYSOČINA. Strategie ochrany krajinného rázu Kraje Vysočina (SOKR), oblast krajinného rázu CZ0610-OB015 Pacovsko, revize 2024. [online]. Dostupné z: https://www.kr-vysocina.cz/assets/File.ashx?id_org=450008&id_dokumenty=4125556. [cit. 17. 5. 2026]. PASQUALETTI, Martin J. Opposing Wind Energy Landscapes: A Search for Common Cause [online]. Annals of the Association of American Geographers, 2011. Dostupné z: https://www.tandfonline.com/doi/abs/10.1080/00045608.2011.568879. [cit. 17. 5. 2026]. FRANTÁL, Bohumil; KUNC, Josef. Wind turbines in tourism landscapes: Czech Experience [online]. Annals of Tourism Research, 2011. Dostupné z: https://www.sciencedirect.com/science/article/abs/pii/S0160738310001271. [cit. 17. 5. 2026]. ČESKÁ REPUBLIKA. Zákon č. 114/1992 Sb., o ochraně přírody a krajiny [online]. Dostupné z: https://www.zakonyprolidi.cz/cs/1992-114. [cit. 17. 5. 2026]. RADA EVROPY. Evropská úmluva o krajině [online]. Florencie, 2000. Dostupné z: https://www.coe.int/en/web/landscape. [cit. 17. 5. 2026]. ČESKÁ REPUBLIKA. Zákon č. 283/2021 Sb., stavební zákon [online]. Dostupné z: https://www.zakonyprolidi.cz/cs/2021-283. [cit. 17. 5. 2026]. **6.6.2 Rozpor s koncepční ochranou krajinného rázu Jihočeského kraje** **Návrh akcelerační oblasti AOV47 – Bukovec je v přímém rozporu s koncepční ochranou krajinného rázu Jihočeského kraje, zejména s Generelem krajinného rázu Jihočeského kraje, se Zásadami územního rozvoje Jihočeského kraje, s Územní studií krajiny Jihočeského kraje a s krajskými koncepčními podklady ochrany krajinného rázu.** Dokumentace SEA přitom tyto krajské odborné podklady objektivně nezohledňuje a nevysvětluje, proč je navrhovaná akcelerační oblast vymezována právě v území, které kraj dlouhodobě identifikuje jako krajinářsky hodnotné a citlivé. Krajský úřad Jihočeského kraje (2026) ve svých připomínkách výslovně upozorňuje, že: *„Tyto odborné podklady nebyly v rámci stanovení podmínek a zmírňujících opatření pro AOV47 Bukovec nijak zohledněny.“* Jedná se zejména o Generel krajinného rázu, Územní studii krajiny Jihočeského kraje a další odborné krajinné podklady. Akcelerační oblast AOV47 – Bukovec zasahuje přímo do katastrálních území Březina u Deštné, Drunče, Psárov, Tříklasovice a Bořetín, která jsou součástí místa krajinného rázu Choustník identifikovaného v Generelu krajinného rázu Jihočeského kraje a v podkladech Změny č. 10 ZÚR Jihočeského kraje. Jihočeský kraj současně chrání i historické krajinné struktury a dochované plužiny jako významnou součást kulturní identity krajiny. Změna č. 10 ZÚR Jihočeského kraje výslovně stanoví: *„Na území se zvýšenou ochranou krajinného rázu a v oblastech s dochovanými strukturálně významnými plužinami neumísťovat stavby a zařízení fotovoltaických a větrných elektráren ve volné krajině…“* Současně ukládá: *„zachování definovaných historických plužin v místech jejich identifikovaného výskytu, důsledně chránit jejich strukturu (typ plužiny) před narušením“* a: *„eliminovat činnosti, které mají negativní dopad do vnímání historicky hodnotné krajiny.“* Analýza podkladů Jihočeského kraje současně identifikuje jako významné hodnoty historické plužiny, meze, remízky, úvozové cesty, historickou parcelaci, mozaiku lesních a zemědělských ploch a dochované historické členění krajiny. Navržené větrné elektrárny o výšce až 250 metrů však představují dominantní technické prvky zásadně měnící historickou čitelnost krajiny, tradiční krajinnou strukturu i kulturní identitu území. Tento požadavek představuje jednoznačný koncepční limit krajinného plánování Jihočeského kraje. Návrh AOV47 – Bukovec je však s tímto požadavkem v přímém rozporu. Dokumentace SEA přitom nehodnotí rozpor návrhu s krajskou koncepcí ochrany krajinného rázu, neposuzuje důsledky umístění větrných elektráren do území se zvýšenou ochranou krajinného rázu ani nevysvětluje, proč mají být krajské koncepční limity prolomeny. Jihočeský kraj současně ve svých podkladech dlouhodobě chrání harmonické měřítko krajiny, přírodní a kulturní dominanty, pohledové horizonty, krajinné scenérie, historické krajinné struktury a venkovský charakter území. Tyto hodnoty jsou přitom v území AOV47 mimořádně významné zejména pro obce Březina, Drunče, Psárov a Tříklasovice. Generel krajinného rázu Jihočeského kraje dále vymezuje tzv. charakteristické krajinné prostory (ChaKP) jako reprezentativní krajinné segmenty zahrnující nejhodnotnější části území s nejvýraznějším krajinným rázem. Tyto prostory představují charakteristické a symbolické segmenty jihočeské krajiny, u nichž je kladen zvláštní důraz na ochranu identifikovaných znaků krajinného rázu, kulturních dominant,	

Poř.č.	Připomínkové místo	Číslo jednací	Článek	AO	Připomínka	Vyhodnocení
					harmonického měřítka a prostorových vztahů v krajině. Charakteristický krajinný prostor „Ratibořské Hory – Choustník – Rečice“ v rámci oblasti krajinného rázu ObKR 09 Chýnovsko se uvádí jako území *„soustředěných hodnot krajinného rázu, výrazných scenérií a kulturní identity představující symboly jihočeské krajiny“*, přičemž konkrétně je zde vymezeno místo krajinného rázu MKR Choustník. AOV47 – Bukovec tak nevstupuje do běžné zemědělské krajiny, ale do území, které je krajskými koncepčními dokumenty identifikováno jako symbolická a reprezentativní část jihočeské krajiny s mimořádnou koncentrací estetických, historických a kulturních hodnot. Dokumentace SEA však neobsahuje objektivní regionální vizuální model, neposuzuje kumulativní krajinné dopady, nehodnotí změnu měřítka krajiny ani neobsahuje hodnocení souladu návrhu s krajskou krajinnou koncepcí. Rozpor s krajskými podklady je zvlášť významný vzhledem k rozsahu navrhovaného zásahu. SEA totiž připouští možnost výstavby až 33 větrných elektráren o výšce až 250 metrů, které mohou vytvářet novou technickou dominantu nadregionálního významu. Dokumentace SEA však nehodnotí regionální krajinnou saturaci, neposuzuje synergické vizuální působení ani objektivně nehodnotí vznik souvislého pásu technických dominant v krajině. Územní studie krajiny Jihočeského kraje (2021) přitom vychází z principů Evropské úmluvy o krajině (2000) a pracuje s ochranou charakteru krajiny, jedinečnosti území, krajinné identity a vnímání krajiny obyvateli. Dokumentace SEA však tyto principy objektivně nehodnotí a neprokazuje, že navržená industrializace krajiny bude z hlediska krajinného rázu přijatelná. Výsledné hodnocení vlivu na krajinný ráz je proto nepřezkoumatelné, nedostatečně odůvodněné a v přímém rozporu s koncepční ochranou krajinného rázu Jihočeského kraje. Takový postup je v rozporu se zákonem č. 114/1992 Sb., o ochraně přírody a krajiny, s § 12 ochrany krajinného rázu, s cíli územního plánování podle stavebního zákona, s Evropskou úmluvou o krajině, s principem prevence, s principem ochrany kulturní krajiny a s požadavkem objektivního a transparentního hodnocení vlivů koncepce. Dokumentace SEA je proto v této části nepřezkoumatelná. Návrh řešení: Požaduji přepracování hodnocení vlivů akcelerační oblasti AOV47 – Bukovec na krajinný ráz a doplnění objektivního vyhodnocení souladu návrhu s Generelem krajinného rázu Jihočeského kraje, se Zásadami územního rozvoje Jihočeského kraje, s Územní studií krajiny Jihočeského kraje a s krajskou koncepcí ochrany krajinného rázu. Současně požaduji doplnění regionálního vizuálního modelu, vyhodnocení kumulativních krajinných dopadů, objektivní posouzení krajinné saturace, hodnocení souladu návrhu s územími se zvýšenou ochranou krajinného rázu a transparentní odůvodnění případného prolomení krajských krajinných limitů. Pokud nebude možné uvedené nedostatky objektivně a přezkoumatelně odstranit, požaduji vypuštění akcelerační oblasti AOV47 – Bukovec a souvisejícího územního opatření z návrhu Změny č. 2 Územního rozvojového plánu ČR. Zdroje: JIHOČESKÝ KRAJ. Generel krajinného rázu Jihočeského kraje. [online]. Dostupné z: https://geoportal.kraj-jihocesky.gov.cz/portal/Media/Stary_portal/up_ostatni/generel_krajinneho_razu/jc_kraj_generel_krajinneho_razu_a4.pdf. [cit. 17. 5. 2026]. JIHOČESKÝ KRAJ. Zásady územního rozvoje Jihočeského kraje [online]. České Budějovice: Jihočeský kraj. Dostupné z: https://geoportal.kraj-jihocesky.gov.cz/portal/uzemni-planovani/jihocesky-kraj/zasady-uzemniho-rozvoje-jihoceskeho-kraje. [cit. 17. 5. 2026]. JIHOČESKÝ KRAJ. Územní studie krajiny Jihočeského kraje. [online]. 2021. Dostupné z: https://geoportal.kraj-jihocesky.gov.cz/portal/uzemni-planovani/jihocesky-kraj/uzemni-studie/uzemni-studie-krajiny. [cit. 17. 5. 2026]. KRAJSKÝ ÚŘAD JIHOČESKÝ KRAJ. Nesouhlasné stanovisko k územnímu opatření o podmínkách a zmírňujících opatřeních podle zákona o urychlení využívání obnovitelných zdrojů energie pro akcelerační oblast AOV47 Bukovec. Č.j. KUJCK 63817/2026, 14. 5. 2026. ČESKÁ REPUBLIKA. Zákon č. 114/1992 Sb., o ochraně přírody a krajiny [online]. Dostupné z: https://www.zakonyprolidi.cz/cs/1992-114. [cit. 17. 5. 2026]. RADA EVROPY. Evropská úmluva o krajině [online]. Florencie, 2000. Dostupné z: https://www.coe.int/en/web/landscape. [cit. 17. 5. 2026].	

Poř.č.	Připomínkové místo	Číslo jednací	Článek	AO	Připomínka	Vyhodnocení
					ČESKÁ REPUBLIKA. Zákon č. 283/2021 Sb., stavební zákon [online]. Dostupné z: https://www.zakonyprolidi.cz/cs/2021-283. [cit. 17. 5. 2026]. **<u>6.6.3 Rozpor se Strategií ochrany krajinného rázu Kraje Vysočina (SOKR)</u>** Návrh akcelerační oblasti AOV47 – Bukovec je v přímém rozporu se Strategií ochrany krajinného rázu Kraje Vysočina (SOKR, 2024), konkrétně s oblastí krajinného rázu CZ0610-OB015 Pacovsko, která zahrnuje mimo jiné území obcí Bořetín, Hojovice, Chválkov, Dobešov a Vlkosovice. Dokumentace SEA přitom tuto krajskou koncepční ochranu krajinného rázu objektivně nezohledňuje a nevysvětluje, proč mají být zásady ochrany krajinného rázu Kraje Vysočina prolomeny právě v území s vysokou krajinářskou hodnotou a citlivostí. Strategie ochrany krajinného rázu Kraje Vysočina (SOKR, 2024) představuje oficiální odborný koncepční dokument kraje pro ochranu krajinného rázu a vychází z § 12 zákona č. 114/1992 Sb., o ochraně přírody a krajiny, z principů Evropské úmluvy o krajině (2000), z krajinného plánování, a z odborného hodnocení harmonického měřítka krajiny, krajinných horizontů, sídelních struktur a pohledových vazeb. SOKR (2024) pro oblast Pacovsko výslovně požaduje: *„Nestavět výškové stavby technicistní povahy, které mohou snížit estetickou nebo přírodní hodnotu krajinného rázu v exponovaném území.“* Současně uvádí: *„Neumisťovat vertikální výškové stavby technicistní povahy tak, aby narušily typické pohledové partie prostoru sídla.“* Tyto zásady přitom přímo odpovídají charakteru navrhovaných větrných elektráren o výšce až 250 metrů, které představují výškové technické dominanty, objekty technicistní povahy a zcela nový vizuální prvek nadregionálního významu. Dokumentace SEA však tento rozpor vůbec neřeší. Navržená akcelerační oblast AOV47 se přitom nachází právě v krajině s výraznými horizonty, otevřenými dálkovými pohledy, harmonickým měřítkem krajiny a vysokou citlivostí na umisťování dominantních technických staveb. SOKR (2024) současně identifikuje krajinářsky exponované prostory jako: *„území s vysokým podílem pozitivně vnímaných znaků“* a upozorňuje, že tato území jsou: *„citlivá na umisťování výškových staveb technicistní povahy.“* Dokumentace SEA však nehodnotí krajinářskou exponovanost území, neposuzuje ochranu harmonického měřítka krajiny, nehodnotí zásah do krajinných horizontů ani objektivně neposuzuje narušení obrazu sídel v krajině. SOKR (2024) přitom výslovně chrání obraz sídel v krajině, harmonické měřítko, krajinné scenérie, kulturní dominanty, siluety obcí a historické pohledové vztahy. Pro obce Bořetín, Hojovice, Chválkov, Dobešov, a Vlkosovice má přitom ochrana krajinného rámce a obrazu sídel zásadní význam, protože se jedná o území s dochovaným venkovským charakterem a vysokou krajinářskou hodnotou. Dokumentace SEA však neobsahuje regionální vizuální model, neposuzuje změnu měřítka krajiny, nehodnotí vznik technické dominanty nadregionálního významu ani objektivně neprokazuje, že zásah do krajinného rázu bude přijatelný. Rozpor se SOKR (2024) je zvlášť významný vzhledem k tomu, že SEA připouští možnost výstavby až 33 větrných elektráren o výšce až 250 metrů a v kombinaci s dalšími akceleračními oblastmi může v širším území vzniknout soustava přibližně 88 větrných elektráren. Takový rozsah industrializace krajiny je v přímém rozporu se zásadami ochrany krajinného rázu Kraje Vysočina. Výsledné hodnocení SEA je proto nepřezkoumatelné, metodicky nedostatečné a v přímém rozporu s oficiální krajskou koncepcí ochrany krajinného rázu. Takový postup je v rozporu se zákonem č. 114/1992 Sb., o ochraně přírody a krajiny, s § 12 ochrany krajinného rázu, s Evropskou úmluvou o krajině (2000), s principem ochrany kulturní krajiny, s principem prevence, s cíli územního plánování podle stavebního zákona a s požadavkem objektivního a transparentního hodnocení vlivů koncepce. Dokumentace SEA je proto v této části nepřezkoumatelná. Návrh řešení: Požaduji přepracování hodnocení vlivů akcelerační oblasti AOV47 – Bukovec na krajinný ráz a doplnění objektivního vyhodnocení souladu návrhu se Strategií ochrany krajinného rázu Kraje Vysočina (SOKR), oblast krajinného rázu CZ0610-OB015 Pacovsko. Současně požaduji doplnění regionálního vizuálního modelu, hodnocení zásahu do harmonického měřítka krajiny, vyhodnocení narušení krajinných horizontů, hodnocení zásahu do obrazu sídel v krajině, objektivní posouzení krajinářsky exponovaných	

Poř.č.	Připomínkové místo	Číslo jednací	Článek	AO	Připomínka	Vyhodnocení
					prostorů a transparentní odůvodnění případného prolomení zásad ochrany krajinného rázu Kraje Vysočina. Pokud nebude možné uvedené nedostatky objektivně a přezkoumatelně odstranit, požaduji vypuštění akcelerační oblasti AOV47 – Bukovec a souvisejícího územního opatření z návrhu Změny č. 2 Územního rozvojového plánu ČR. Zdroje: KRAJ VYSOČINA. Strategie ochrany krajinného rázu Kraje Vysočina (SOKR), oblast krajinného rázu CZ0610-OB015 Pacovsko, revize 2024. [online]. Dostupné z: https://www.kr-vysocina.cz/assets/File.ashx?id_org=450008&id_dokumenty=4125556. [cit. 17. 5. 2026]. KRAJ VYSOČINA. Zásady územního rozvoje Kraje Vysočina [online]. Jihlava: Kraj Vysočina. Dostupné z: https://pupo.kr-vysocina.cz/up/kraj. [cit. 17. 5. 2026]. ČESKÁ REPUBLIKA. Zákon č. 114/1992 Sb., o ochraně přírody a krajiny [online]. Dostupné z: https://www.zakonyprolidi.cz/cs/1992-114. [cit. 17. 5. 2026]. RADA EVROPY. Evropská úmluva o krajině [online]. Florencie, 2000. Dostupné z: https://www.coe.int/en/web/landscape. [cit. 17. 5. 2026]. ČESKÁ REPUBLIKA. Zákon č. 283/2021 Sb., stavební zákon [online]. Dostupné z: https://www.zakonyprolidi.cz/cs/2021-283. [cit. 17. 5. 2026]. **6.6.4 Ochrana harmonického měřítka krajiny a krajinných horizontů** **Dokumentace SEA nedostatečně hodnotí zásah navržené akcelerační oblasti AOV47 – Bukovec do harmonického měřítka krajiny, krajinných horizontů, pohledově exponovaných prostorů a siluet sídel.** Dokumentace současně neobsahuje objektivní hodnocení dominance 250metrových staveb, neposuzuje změnu měřítka krajiny, nehodnotí narušení horizontů, neposuzuje dálkovou viditelnost ani objektivně nehodnotí zásah do krajinných předělů a pohledově exponovaných prostorů. Jedná se přitom o území s vysokou krajinářskou hodnotou, výraznými horizonty a zachovalým harmonickým vztahem mezi krajinou, sídly, lesními komplexy, kulturními dominantami a otevřenými pohledovými osami. Navržené větrné elektrárny o výšce až 250 metrů přitom představují zcela nový výškový prvek nadregionálního významu, který zásadně mění měřítko krajiny, vnímání horizontů, siluety sídel i charakter krajinné scenérie. Návrh AOV47 je však v přímém rozporu se zásadami ochrany harmonického měřítka krajiny a ochrany krajinných horizontů stanovenými v Zásadách územního rozvoje Jihočeského kraje, Generelu krajinného rázu Jihočeského kraje, Územní studii krajiny Jihočeského kraje (2021), Zásadách územního rozvoje Kraje Vysočina a Strategii ochrany krajinného rázu Kraje Vysočina (2024). Navržené větrné elektrárny mají být umístěny právě v pohledově exponovaném území, na výrazných horizontálních liniích, v otevřené krajině s dálkovou viditelností a v prostoru významných krajinných předělů. Dokumentace SEA však neobsahuje regionální model dálkové viditelnosti, neposuzuje viditelnost z významných pohledových bodů, nehodnotí zásah do siluet obcí ani objektivně neposuzuje vznik nové technické dominanty nadregionálního významu. SOKR (2024) současně chrání harmonické měřítko krajiny, obraz sídel v krajině, krajinné scenérie, kulturní dominanty a charakteristické horizonty. Pro obce Bořetín, Hojovice, Chválkov, Dobešov, Vlkosovice, ale i Březinu, Drunče, Psárov a Tříklasovice, má přitom ochrana krajinných horizontů a harmonického měřítka krajiny zásadní význam. Dokumentace SEA však nehodnotí změnu siluet sídel, neposuzuje zásah do historických pohledových vztahů, nehodnotí dálkovou dominanci staveb ani neobsahuje realistické panoramatické vizualizace. Významný je i samotný rozsah navrhovaného zásahu. SEA připouští možnost výstavby až 33 větrných elektráren o výšce až 250 metrů, přičemž v kombinaci s dalšími akceleračními oblastmi může v širším území vzniknout soustava přibližně 88 větrných elektráren. Taková koncentrace dominantních výškových staveb představuje zásadní změnu měřítka krajiny, vznik nového technického horizontu, industrializaci krajinné scenérie a narušení dosavadní krajinné identity území. Studie Pasqualetti (2011) potvrzuje, že rozsáhlé větrné parky zásadně mění vnímání krajinného prostoru a kulturní identity krajiny. Studie Svensson et al. (2023) dále potvrzuje, že vysoké větrné elektrárny významně ovlivňují vnímání horizontů, měřítka krajiny a dálkových pohledů, zejména v otevřených a harmonicky utvářených venkovských krajinách.	

Poř.č.	Připomínkové místo	Číslo jednací	Článek	AO	Připomínka	Vyhodnocení
					Dokumentace SEA však tyto dopady objektivně nehodnotí, metodicky nevysvětluje ani neprokazuje jejich přijatelnost. Výsledné hodnocení vlivů na krajinný ráz je proto nepřezkoumatelné a v rozporu s krajskou koncepcí ochrany krajinného rázu. Takový postup je v rozporu se zákonem č. 114/1992 Sb., o ochraně přírody a krajiny, s § 12 ochrany krajinného rázu, s Evropskou úmluvou o krajině (2000), s principem ochrany kulturní krajiny, s principem prevence, s cíli územního plánování podle stavebního zákona a s požadavkem objektivního a transparentního hodnocení vlivů koncepce. Dokumentace SEA je proto v této části nepřezkoumatelná. Návrh řešení: Požaduji přepracování hodnocení vlivů akcelerační oblasti AOV47 – Bukovec na harmonické měřítko krajiny, krajinné horizonty a pohledově exponované prostory. Současně požaduji doplnění regionálního modelu dálkové viditelnosti, realistických panoramatických vizualizací, hodnocení dominance 250metrových staveb, vyhodnocení zásahu do siluet sídel, posouzení krajinných předělů a horizontů, objektivní hodnocení změny měřítka krajiny a transparentní vyhodnocení souladu návrhu se Strategií ochrany krajinného rázu Kraje Vysočina. Pokud nebude možné uvedené nedostatky objektivně a přezkoumatelně odstranit, požaduji vypuštění akcelerační oblasti AOV47 – Bukovec a souvisejícího územního opatření z návrhu Změny č. 2 Územního rozvojového plánu ČR. Zdroje: JIHOČESKÝ KRAJ. Generel krajinného rázu Jihočeského kraje. [online]. Dostupné z: https://geoportal.kraj-jihocesky.gov.cz/portal/Media/Stary_portal/up_ostatni/generel_krajinneho_razu/jc_kraj_generel_krajinneho_razu_a4.pdf. [cit. 17. 5. 2026]. JIHOČESKÝ KRAJ. Zásady územního rozvoje Jihočeského kraje [online]. České Budějovice: Jihočeský kraj. Dostupné z: https://geoportal.kraj-jihocesky.gov.cz/portal/uzemni-planovani/jihocesky-kraj/zasady-uzemniho-rozvoje-jihoceskeho-kraje. [cit. 17. 5. 2026]. JIHOČESKÝ KRAJ. Územní studie krajiny Jihočeského kraje. [online]. 2021. Dostupné z: https://geoportal.kraj-jihocesky.gov.cz/portal/uzemni-planovani/jihocesky-kraj/uzemni-studie/uzemni-studie-krajiny. [cit. 17. 5. 2026]. KRAJ VYSOČINA. Strategie ochrany krajinného rázu Kraje Vysočina (SOKR), oblast krajinného rázu CZ0610-OB015 Pacovsko, revize 2024. [online]. Dostupné z: https://www.kr-vysocina.cz/assets/File.ashx?id_org=450008&id_dokumenty=4125556. [cit. 17. 5. 2026]. KRAJ VYSOČINA. Zásady územního rozvoje Kraje Vysočina [online]. Jihlava: Kraj Vysočina. Dostupné z: https://pupo.kr-vysocina.cz/up/kraj. [cit. 17. 5. 2026]. PASQUALETTI, Martin J. Opposing Wind Energy Landscapes: A Search for Common Cause [online]. Annals of the Association of American Geographers, 2011. Dostupné z: https://www.tandfonline.com/doi/abs/10.1080/00045608.2011.568879. [cit. 17. 5. 2026]. SVENSSON, J. et al. Wind power distribution across subalpine, boreal, and temperate landscapes: challenges for sustainable planning [online]. Ecology and Society, 2023. Dostupné z: https://ecologyandsociety.org/vol28/iss4/art18/. [cit. 17. 5. 2026]. ČESKÁ REPUBLIKA. Zákon č. 114/1992 Sb., o ochraně přírody a krajiny [online]. Dostupné z: https://www.zakonyprolidi.cz/cs/1992-114. [cit. 17. 5. 2026]. RADA EVROPY. Evropská úmluva o krajině [online]. Florencie, 2000. Dostupné z: https://www.coe.int/en/web/landscape. [cit. 17. 5. 2026]. ČESKÁ REPUBLIKA. Zákon č. 283/2021 Sb., stavební zákon [online]. Dostupné z: https://www.zakonyprolidi.cz/cs/2021-283. [cit. 17. 5. 2026]. **6.6.5 Industrializace krajiny a vznik technické dominanty nadregionálního významu** Dokumentace SEA nedostatečně hodnotí industrializaci krajiny a vznik nové technické dominanty nadregionálního významu v důsledku realizace akcelerační oblasti AOV47 – Bukovec a souvisejících akceleračních oblastí AOV48, AOV49 a AOV50. Dokumentace současně nehodnotí regionální proměnu charakteru krajiny, neposuzuje vznik technického horizontu, nehodnotí změnu identity krajiny ani objektivně neposuzuje industrializaci dosud převážně venkovského a přírodního prostoru. SEA přitom připouští možnost výstavby až 33 větrných elektráren o výšce až 250 metrů v rámci AOV47 – Bukovec. Současně Krajský úřad Jihočeského kraje (2026) upozorňuje na kumulativní působení	

Poř.č.	Připomínkové místo	Číslo jednací	Článek	AO	Připomínka	Vyhodnocení
					AOV47, AOV48, AOV49 a AOV50, tedy: *„sekvenci těchto 4 oblastí umísťovaných v severojižním směru“*. V širším území tak může vzniknout soustava přibližně 88 větrných elektráren vytvářejících souvislý pás dominantních technických staveb v krajině. Takový rozsah výstavby již nepředstavuje jednotlivé lokální zásahy, ale zásadní regionální transformaci krajiny, industrializaci venkovského prostoru, vznik nového technického horizontu a proměnu kulturní krajiny v technicky dominantní území. Dokumentace SEA však neobsahuje regionální model industrializace krajiny, neposuzuje vznik souvislého pásu technických dominant, nehodnotí změnu krajinné identity ani objektivně neposuzuje nadregionální vizuální dominanci soustavy větrných elektráren. Navržené větrné elektrárny o výšce až 250 metrů přitom výrazně převyšují běžné krajinné dominanty v území a vytvářejí nový technický prvek viditelný na značné vzdálenosti. Taková soustava dominant zásadně mění charakter horizontů, narušuje harmonické měřítko krajiny, vytváří novou technickou siluetu regionu a oslabuje přírodní a kulturní dominanty krajiny. Navržená soustava větrných elektráren je však s těmito zásadami v přímém rozporu. Dokumentace SEA současně nehodnotí proměnu venkovského charakteru krajiny, oslabení kulturně-historických dominant, vznik technické dominance nad krajinou ani změnu vnímání krajiny obyvateli a návštěvníky území. Studie Pasqualetti (2011) potvrzuje, že rozsáhlé větrné parky představují zásadní proměnu kulturní krajiny a vedou ke změně krajinné identity i způsobu vnímání prostoru. Studie Frantál a Kunc (2011) dále potvrzuje, že rozsáhlé koncentrace větrných elektráren mohou významně narušovat estetickou a rekreační hodnotu krajiny, zejména v územích s dochovaným venkovským charakterem a vysokou krajinářskou hodnotou. Studie Guan et al. (2022) současně upozorňuje na významné kumulativní vizuální dopady soustav větrných elektráren a na vznik regionální krajinné saturace technickými dominantami. Dokumentace SEA však tyto dopady objektivně nehodnotí, metodicky nevysvětluje ani neprokazuje jejich přijatelnost. Výsledné hodnocení vlivů na krajinný ráz je proto nepřezkoumatelné a neodpovídá skutečnému rozsahu navrhované industrializace krajiny. Takový postup je v rozporu se zákonem č. 114/1992 Sb., o ochraně přírody a krajiny, s § 12 ochrany krajinného rázu, s Evropskou úmluvou o krajině (2000), s principem ochrany kulturní krajiny, s principem prevence, s cíli územního plánování podle stavebního zákona a s požadavkem objektivního a transparentního hodnocení kumulativních vlivů koncepce. Dokumentace SEA je proto v této části nepřezkoumatelná. Návrh řešení: Požaduji přepracování hodnocení vlivů akcelerační oblasti AOV47 – Bukovec na krajinný ráz a doplnění objektivního regionálního hodnocení industrializace krajiny a vzniku technické dominanty nadregionálního významu. Současně požaduji doplnění regionálního vizuálního modelu, objektivní vyhodnocení kumulativních dopadů AOV47–AOV50, hodnocení vzniku technického horizontu, vyhodnocení změny krajinné identity, posouzení regionální krajinné saturace, hodnocení dominance technických struktur nad kulturní krajinou a transparentní vyhodnocení přijatelnosti navržené industrializace krajiny. Pokud nebude možné uvedené nedostatky objektivně a přezkoumatelně odstranit, požaduji vypuštění akcelerační oblasti AOV47 – Bukovec a souvisejícího územního opatření z návrhu Změny č. 2 Územního rozvojového plánu ČR. Zdroje: KRAJSKÝ ÚŘAD JIHOČESKÝ KRAJ. Nesouhlasné stanovisko k územnímu opatření o podmínkách a zmírňujících opatřeních podle zákona o urychlení využívání obnovitelných zdrojů energie pro akcelerační oblast AOV47 Bukovec. Č.j. KUJCK 63817/2026, 14. 5. 2026. KRAJ VYSOČINA. Strategie ochrany krajinného rázu Kraje Vysočina (SOKR), oblast krajinného rázu CZ0610-OB015 Pacovsko, revize 2024. [online]. Dostupné z: https://www.kr-vysocina.cz/assets/File.ashx?id_org=450008&id_dokumenty=4125556. [cit. 17. 5. 2026]. PASQUALETTI, Martin J. Opposing Wind Energy Landscapes: A Search for Common Cause [online]. Annals of the Association of American Geographers, 2011. Dostupné z: https://www.tandfonline.com/doi/abs/10.1080/00045608.2011.568879. [cit. 17. 5. 2026].	

Poř.č.	Připomínkové místo	Číslo jednací	Článek	AO	Připomínka	Vyhodnocení
					FRANTÁL, Bohumil; KUNC, Josef. Wind turbines in tourism landscapes: Czech Experience [online]. Annals of Tourism Research, 2011. Dostupné z: https://www.sciencedirect.com/science/article/abs/pii/S0160738310001271. [cit. 17. 5. 2026]. GUAN, J. et al. Landscape Visual Impact Evaluation for Onshore Wind Farm [online]. ISPRS International Journal of Geo-Information, 2022. Dostupné z: https://www.mdpi.com/2220-9964/11/12/594. [cit. 17. 5. 2026]. ČESKÁ REPUBLIKA. Zákon č. 114/1992 Sb., o ochraně přírody a krajiny [online]. Dostupné z: https://www.zakonyprolidi.cz/cs/1992-114. [cit. 17. 5. 2026]. RADA EVROPY. Evropská úmluva o krajině [online]. Florencie, 2000. Dostupné z: https://www.coe.int/en/web/landscape. [cit. 17. 5. 2026]. ČESKÁ REPUBLIKA. Zákon č. 283/2021 Sb., stavební zákon [online]. Dostupné z: https://www.zakonyprolidi.cz/cs/2021-283. [cit. 17. 5. 2026]. **6.6.6 Nedostatečné vyhodnocení kumulativních vizuálních dopadů** **Dokumentace SEA nedostatečně hodnotí kumulativní vizuální dopady navržených akceleračních oblastí AOV47, AOV48, AOV49 a AOV50 a neobsahuje objektivní regionální vyhodnocení krajinné saturace způsobené koncentrací rozsáhlé soustavy větrných elektráren v širším území.** **Dokumentace současně nehodnotí synergické vizuální působení jednotlivých akceleračních oblastí, neposuzuje souvislý pás technických dominant, nehodnotí regionální industrializaci krajiny ani objektivně neposuzuje kumulativní změnu charakteru krajiny v širším území.** Krajský úřad Jihočeského kraje (2026) přitom ve svých připomínkách výslovně upozorňuje na kumulaci AOV47, AOV48, AOV49 a AOV50. Tím kraj jednoznačně potvrzuje, že nejde o izolované lokální záměry, ale o regionálně propojenou soustavu akceleračních oblastí, jejichž vizuální a krajinné působení je nutné hodnotit kumulativně. Dokumentace SEA však neobsahuje regionální vizuální model, neposuzuje synergické efekty více větrných parků, nehodnotí dálkovou viditelnost celé soustavy ani objektivně neposuzuje regionální krajinnou saturaci. Přitom v kombinaci AOV47, AOV48, AOV49 a AOV50 může v širším území vzniknout soustava přibližně 88 větrných elektráren o výšce až 250 metrů. Taková koncentrace dominantních výškových staveb vytváří souvislý pás technických dominant, novou technickou siluetu regionu a rozsáhlou kumulativní industrializaci krajiny. Dokumentace SEA však nehodnotí regionální vizuální propojenost jednotlivých oblastí, neposuzuje kumulativní zatížení horizontů, nehodnotí souběh dálkově viditelných dominant ani neobsahuje objektivní analýzu celkového vizuálního zatížení území. Významný je i samotný rozsah vizuální dominance navržených staveb. Větrné elektrárny o výšce až 250 metrů představují technické dominanty viditelné na desítky kilometrů a zásadně ovlivňují charakter horizontů, měřítko krajiny, siluety sídel i vnímání krajinného prostoru. Dokumentace SEA však pracuje převážně s lokálním hodnocením, bez regionální perspektivy, bez objektivního kumulativního modelu a bez hodnocení synergických efektů celé soustavy akceleračních oblastí. Strategie ochrany krajinného rázu Kraje Vysočina (SOKR, 2024) současně chrání harmonické měřítko krajiny, krajinné horizonty, pohledově exponované prostory, obraz sídel v krajině a kulturní dominanty. Dokumentace SEA však nehodnotí kumulativní zásah do těchto hodnot, neposuzuje regionální proměnu krajinné identity ani objektivně neprokazuje přijatelnost navržené koncentrace větrných elektráren. Studie Pasqualetti (2011) upozorňuje, že právě rozsáhlé regionální koncentrace větrných elektráren představují nejvýznamnější zásahy do kulturní krajiny a krajinné identity. Studie Guan et al. (2022) potvrzuje, že rozsáhlé soustavy větrných elektráren mohou vést ke krajinné saturaci a významným kumulativním vizuálním dopadům v regionálním měřítku. Studie Svensson et al. (2023) současně potvrzuje, že synergické působení více větrných parků výrazně zvyšuje vnímanou dominanci technických struktur v krajině a zesiluje negativní dopady na krajinný ráz a vnímání prostoru. Dokumentace SEA však tyto dopady objektivně nehodnotí, metodicky nevysvětluje ani neprokazuje jejich přijatelnost. Výsledné hodnocení kumulativních vlivů na krajinný ráz je proto nepřezkoumatelné a neodpovídá skutečnému rozsahu navrhované transformace krajiny. Takový postup je v rozporu se zákonem č. 114/1992 Sb., o ochraně přírody a krajiny, s § 12 ochrany krajinného rázu, se zákonem č. 100/2001 Sb., o posuzování vlivů na životní prostředí, s Evropskou	

Poř.č.	Připomínkové místo	Číslo jednací	Článek	AO	Připomínka	Vyhodnocení
					úmluvou o krajině (2000), s principem prevence, s požadavkem hodnocení kumulativních vlivů a s požadavkem objektivního a transparentního vyhodnocení dopadů koncepce. Dokumentace SEA je proto v této části nepřezkoumatelná. Návrh řešení: Požaduji přepracování hodnocení kumulativních vlivů akceleračních oblastí AOV47–AOV50 na krajinný ráz a doplnění objektivního regionálního vizuálního modelu celé soustavy navržených větrných elektráren. Současně požaduji doplnění hodnocení synergických vizuálních efektů, vyhodnocení regionální krajinné saturace, objektivní posouzení souvislého pásu technických dominant, hodnocení kumulativní industrializace krajiny, posouzení dálkové viditelnosti celé soustavy a transparentní vyhodnocení přijatelnosti kumulativních vizuálních dopadů v regionálním měřítku. Pokud nebude možné uvedené nedostatky objektivně a přezkoumatelně odstranit, požaduji vypuštění akcelerační oblasti AOV47 – Bukovec a souvisejícího územního opatření z návrhu Změny č. 2 Územního rozvojového plánu ČR. Zdroje: KRAJSKÝ ÚŘAD JIHOČESKÝ KRAJ. Nesouhlasné stanovisko k územnímu opatření o podmínkách a zmírňujících opatřeních podle zákona o urychlení využívání obnovitelných zdrojů energie pro akcelerační oblast AOV47 Bukovec. Č.j. KUJCK 63817/2026, 14. 5. 2026. KRAJ VYSOČINA. Strategie ochrany krajinného rázu Kraje Vysočina (SOKR), oblast krajinného rázu CZ0610-OB015 Pacovsko, revize 2024. [online]. Dostupné z: https://www.kr-vysocina.cz/assets/File.ashx?id_org=450008&id_dokumenty=4125556. [cit. 17. 5. 2026]. GUAN, J. et al. Landscape Visual Impact Evaluation for Onshore Wind Farm [online]. ISPRS International Journal of Geo-Information, 2022. Dostupné z: https://www.mdpi.com/2220-9964/11/12/594. [cit. 17. 5. 2026]. SVENSSON, J. et al. Wind power distribution across subalpine, boreal, and temperate landscapes: challenges for sustainable planning [online]. Ecology and Society, 2023. Dostupné z: https://ecologyandsociety.org/vol28/iss4/art18/. [cit. 17. 5. 2026]. PASQUALETTI, Martin J. Opposing Wind Energy Landscapes: A Search for Common Cause [online]. Annals of the Association of American Geographers, 2011. Dostupné z: https://www.tandfonline.com/doi/abs/10.1080/00045608.2011.568879. [cit. 17. 5. 2026]. ČESKÁ REPUBLIKA. Zákon č. 114/1992 Sb., o ochraně přírody a krajiny [online]. Dostupné z: https://www.zakonyprolidi.cz/cs/1992-114. [cit. 17. 5. 2026]. ČESKÁ REPUBLIKA. Zákon č. 100/2001 Sb., o posuzování vlivů na životní prostředí [online]. Dostupné z: https://www.zakonyprolidi.cz/cs/2001-100. [cit. 17. 5. 2026]. RADA EVROPY. Evropská úmluva o krajině [online]. Florencie, 2000. Dostupné z: https://www.coe.int/en/web/landscape. [cit. 17. 5. 2026]. **6.6.7 Narušení kulturní krajiny, historických dominant a pohledových vazeb** **Dokumentace SEA nedostatečně hodnotí zásah navržené akcelerační oblasti AOV47 – Bukovec do** **kulturní krajiny, historických dominant, historických pohledových vazeb a kulturního panoramatu širšího území.** Dokumentace současně neobsahuje objektivní hodnocení zásahu do historické siluety krajiny, neposuzuje narušení kulturních dominant, nehodnotí změnu historických pohledových vztahů ani objektivně neposuzuje dopady na kulturní panorama regionu. SEA přitom sama potvrzuje význam kulturně-historických dominant, dálkových pohledů, krajinných horizontů, historických kompozičních vztahů a kulturní krajiny širšího území. Dokumentace současně výslovně připouští narušení historických pohledových vazeb, oslabení kulturních dominant, vznik nových výškových dominant a změnu charakteru krajinné scenérie. Přesto SEA bez objektivního odborného odůvodnění uzavírá, že vliv na krajinný ráz bude pouze *„mírně negativní“*. Takový závěr je vnitřně rozporný a neodpovídá skutkovým zjištěním uvedeným v samotné dokumentaci. Mezi významné kulturní a historické dominanty širšího území přitom patří zejména hrad Choustník, hrad Kámen, zámek Červená Lhota, kostely, sakrální dominanty, historické siluety sídel a historické pohledové osy kulturní krajiny. Navržené větrné elektrárny o výšce až 250 metrů však představují zcela nový dominantní technický prvek nadregionálního významu, který výrazně převyšuje historické dominanty, mění charakter kulturní krajiny, narušuje historické kompoziční vztahy a vytváří novou technickou siluetu krajiny.	

Poř.č.	Připomínkové místo	Číslo jednací	Článek	AO	Připomínka	Vyhodnocení
					Dokumentace SEA však neobsahuje realistické vizualizace zásahu do kulturní krajiny, neposuzuje dálkovou viditelnost z kulturně významných lokalit, nehodnotí zásah do historických panoramat ani objektivně neposuzuje změnu historické identity krajiny. Významný je i samotný rozsah navrhovaného zásahu. SEA připouští možnost výstavby až 33 větrných elektráren o výšce až 250 metrů v AOV47 – Bukovec, přičemž v kombinaci s AOV48, AOV49 a AOV50 může v širším území vzniknout soustava přibližně 88 větrných elektráren. Taková koncentrace dominantních technických staveb zásadně mění kulturní panorama regionu, vytváří souvislý technický horizont, oslabuje historické dominanty a narušuje historickou siluetu krajiny. Strategie ochrany krajinného rázu Kraje Vysočina (SOKR, 2024) přitom výslovně požaduje: *„Zachovat význam kulturních dominant a zajistit ochranu jejich uplatnění v krajinné scéně.“* Současně požaduje: *„Neumisťovat vertikální výškové stavby technicistní povahy tak, aby narušily typické pohledové partie prostoru sídla.“* Navržená soustava větrných elektráren je však s těmito zásadami v přímém rozporu. Dokumentace SEA současně nehodnotí zásah do kulturní identity území, narušení historické kontinuity krajiny, oslabení sakrálních dominant ani proměnu tradičního obrazu venkovské krajiny. Studie Pasqualetti (2011) potvrzuje, že rozsáhlé větrné parky mohou zásadně měnit kulturní identitu krajiny a narušovat historické vnímání prostoru. Studie Frantál a Kunc (2011) současně potvrzuje, že koncentrace vysokých větrných elektráren v kulturně hodnotné krajině významně ovlivňuje estetické a historické vnímání krajiny i její rekreační hodnotu. Historic England (2021) dále upozorňuje, že vysoké technické dominanty mohou významně narušit historické pohledové vazby, kulturní panorama a vizuální uplatnění historických dominant v krajině. Dokumentace SEA však tyto dopady objektivně nehodnotí, metodicky nevysvětluje ani neprokazuje jejich přijatelnost. Výsledné hodnocení vlivů na kulturní krajinu je proto nepřezkoumatelné a v rozporu se skutkovými zjištěními uvedenými v samotné dokumentaci SEA. Takový postup je v rozporu se zákonem č. 114/1992 Sb., o ochraně přírody a krajiny, s § 12 ochrany krajinného rázu, s Evropskou úmluvou o krajině (2000), s principem ochrany kulturní krajiny, s principem ochrany historických hodnot území, s principem prevence a s požadavkem objektivního a transparentního hodnocení vlivů koncepce. Dokumentace SEA je proto v této části nepřezkoumatelná. Návrh řešení: Požaduji přepracování hodnocení vlivů akcelerační oblasti AOV47 – Bukovec na kulturní krajinu, historické dominanty a historické pohledové vazby. Současně požaduji doplnění regionálního vizuálního modelu, realistických panoramatických vizualizací, hodnocení zásahu do kulturního panoramatu, posouzení dálkové viditelnosti z kulturně významných lokalit, vyhodnocení zásahu do historických pohledových os, objektivní hodnocení změny historické siluety krajiny a transparentní posouzení přijatelnosti zásahu do kulturní krajiny regionu. Pokud nebude možné uvedené nedostatky objektivně a přezkoumatelně odstranit, požaduji vypuštění akcelerační oblasti AOV47 – Bukovec a souvisejícího územního opatření z návrhu Změny č. 2 Územního rozvojového plánu ČR. Zdroje: KRAJ VYSOČINA. Strategie ochrany krajinného rázu Kraje Vysočina (SOKR), oblast krajinného rázu CZ0610-OB015 Pacovsko, revize 2024. [online]. Dostupné z: https://www.kr-vysocina.cz/assets/File.ashx?id_org=450008&id_dokumenty=4125556. [cit. 17. 5. 2026]. PASQUALETTI, Martin J. Opposing Wind Energy Landscapes: A Search for Common Cause [online]. Annals of the Association of American Geographers, 2011. Dostupné z: https://www.tandfonline.com/doi/abs/10.1080/00045608.2011.568879. [cit. 17. 5. 2026]. FRANTÁL, Bohumil; KUNC, Josef. Wind turbines in tourism landscapes: Czech Experience [online]. Annals of Tourism Research, 2011. Dostupné z: https://www.sciencedirect.com/science/article/abs/pii/S0160738310001271. [cit. 17. 5. 2026]. HISTORIC ENGLAND. Commercial Renewable Energy Development and the Historic Environment. Historic England Advice Note 15 [online]. 2021. Dostupné z: https://historicengland.org.uk/images-books/publications/commercial-renewable-energy-development-historic-environment-advice-note-15/. [cit. 17. 5. 2026]. ČESKÁ REPUBLIKA. Zákon č. 114/1992 Sb., o ochraně přírody a krajiny [online]. Dostupné z: https://www.zakonyprolidi.cz/cs/1992-114. [cit. 17. 5. 2026].	

Poř.č.	Připomínkové místo	Číslo jednací	Článek	AO	Připomínka	Vyhodnocení
					RADA EVROPY. Evropská úmluva o krajině [online]. Florencie, 2000. Dostupné z: https://www.coe.int/en/web/landscape. [cit. 17. 5. 2026]. **6.6.8 Zásah do duchovní krajiny Mostkovy kapličky** **Dokumentace SEA nedostatečně hodnotí zásah navržené akcelerační oblasti AOV47 – Bukovec do duchovní krajiny Mostkovy kapličky, historických poutních vazeb, kulturní identity území a historického panoramatu krajiny.** Dokumentace současně nehodnotí duchovní a symbolický význam místa, neposuzuje historické poutní vazby, nehodnotí kulturní a komunitní význam lokality ani objektivně neposuzuje zásah do historického panoramatu směrem k Choustníku. Mostkova kaplička představuje významný historický a duchovní prvek kulturní krajiny s doloženou historickou kontinuitou sahající minimálně do roku 1765 jako nejstarší dochovaný objekt v obci Bořetín. Lokalita je spojena s historickou poutní cestou, s tradičním komunitním využíváním krajiny, s historickými pohledovými vazbami a s duchovní identitou území. Jedná se současně o významný krajinářský bod s dochovanými pohledovými vazbami směrem k Choustníku, k historickým horizontům a do otevřené kulturní krajiny širšího regionu. Navržené větrné elektrárny o výšce až 250 metrů však představují zcela nový dominantní technický prvek, který zásadně mění historické panorama, narušuje duchovní charakter místa, oslabuje historickou autenticitu krajiny a přerušuje historické pohledové vztahy. Dokumentace SEA však neobsahuje žádné realistické vizualizace z Mostkovy kapličky, neposuzuje zásah do duchovní krajiny, nehodnotí historické panorama ani objektivně neposuzuje kulturně-symbolický význam lokality. SEA současně vůbec nehodnotí kolektivní paměť místa, historickou kontinuitu poutní krajiny, tradiční kulturní význam území ani komunitní hodnotu historické krajiny. Významný je i samotný rozsah navrhovaného zásahu. V kombinaci AOV47, AOV48, AOV49 a AOV50 může v širším území vzniknout soustava přibližně 88 větrných elektráren vytvářejících souvislý pás technických dominant v krajině. Takový zásah zásadně mění historické panorama krajiny, vytváří nový technický horizont a oslabuje duchovní a kulturní charakter historického prostoru. Navržené větrné elektrárny jsou však s těmito zásadami v přímém rozporu. Evropská úmluva o krajině (2000) současně chápe krajinu jako významnou součást kulturní identity obyvatel, prostor kolektivní paměti a součást kvality života obyvatelstva. Dokumentace SEA však tyto hodnoty objektivně nehodnotí, metodicky nevysvětluje ani neprokazuje přijatelnost zásahu do historické duchovní krajiny. Historic England (2021) současně potvrzuje, že vysoké technické dominanty mohou zásadně narušit historické pohledové vazby, duchovní význam míst, kulturní panorama i historické vnímání krajiny. Výsledné hodnocení SEA je proto nepřezkoumatelné a neodpovídá skutečnému rozsahu zásahu do historické a duchovní krajiny Mostkovy kapličky. Takový postup je v rozporu se zákonem č. 114/1992 Sb., o ochraně přírody a krajiny, s § 12 ochrany krajinného rázu, s Evropskou úmluvou o krajině (2000), s principem ochrany kulturní a duchovní krajiny, s principem ochrany historických hodnot území, s principem prevence a s požadavkem objektivního a transparentního hodnocení vlivů koncepce. Dokumentace SEA je proto v této části nepřezkoumatelná. Návrh řešení: Požaduji přepracování hodnocení vlivů akcelerační oblasti AOV47 – Bukovec na duchovní krajinu Mostkovy kapličky, historické panorama a historické pohledové vazby. Současně požaduji doplnění realistických vizualizací z Mostkovy kapličky, hodnocení zásahu do historického panoramatu, posouzení narušení poutní krajiny, objektivní vyhodnocení kulturně-symbolického významu místa, hodnocení zásahu do kolektivní paměti a historické identity krajiny a transparentní posouzení přijatelnosti zásahu do duchovní krajiny regionu. Pokud nebude možné uvedené nedostatky objektivně a přezkoumatelně odstranit, požaduji vypuštění akcelerační oblasti AOV47 – Bukovec a souvisejícího územního opatření z návrhu Změny č. 2 Územního rozvojového plánu ČR. Zdroje: OBEC BOŘETÍN. Historické podklady k Mostkově kapličce a historické poutní krajině. 17.5.2026.	

Poř.č.	Připomínkové místo	Číslo jednací	Článek	AO	Připomínka	Vyhodnocení
					KRAJ VYSOČINA. Strategie ochrany krajinného rázu Kraje Vysočina (SOKR), oblast krajinného rázu CZ0610-OB015 Pacovsko, revize 2024. [online]. Dostupné z: https://www.kr-vysocina.cz/assets/File.ashx?id_org=450008&id_dokumenty=4125556. [cit. 17. 5. 2026]. HISTORIC ENGLAND. Commercial Renewable Energy Development and the Historic Environment. Historic England Advice Note 15 [online]. 2021. Dostupné z: https://historicengland.org.uk/images-books/publications/commercial-renewable-energy-development-historic-environment-advice-note-15/. [cit. 17. 5. 2026]. RADA EVROPY. Evropská úmluva o krajině [online]. Florencie, 2000. Dostupné z: https://www.coe.int/en/web/landscape. [cit. 17. 5. 2026]. ČESKÁ REPUBLIKA. Zákon č. 114/1992 Sb., o ochraně přírody a krajiny [online]. Dostupné z: https://www.zakonyprolidi.cz/cs/1992-114. [cit. 17. 5. 2026]. **6.6.9 Nedostatečné hodnocení archeologických a kulturně-historických lokalit** **Dokumentace SEA nedostatečně hodnotí dopady navržené akcelerační oblasti AOV47 – Bukovec na archeologické a kulturně-historické lokality, historickou kontinuitu osídlení a historickou krajinu širšího území.** Dokumentace současně neobsahuje systematické vyhodnocení archeologických lokalit, neposuzuje kulturně-historickou kontinuitu území, nehodnotí historickou krajinu ani objektivně neposuzuje zásah do území s doloženým historickým osídlením. **SEA přitom významné archeologické a kulturně-historické lokality prakticky nehodnotí, nebo je vůbec nezmiňuje. To je zvlášť významné v případě slovanského pohřebiště v Drunči, historických lokalit v okolí Mnichu, Hojovic a dalších historicky osídlených částí území.** Mohylové pohřebiště na k. ú. obce Drunče je možné lokalizovat na rozhraní lesa V koutech, Vaňurův les, Vaňurů les a přilehlého pole, asi 680 m severozápadně od okraje obce. Lokalita se nachází na ppč. 308/1–3, 315/2 a 43/1–2. Střed pohřebiště je možné určit souřadnicemi JTSK -718404, -1134709, nachází se v nadmořské výšce 584 m na okraji náhorní plošiny s mírným sklonem k jihu v pramenné pánvi Deštenského potoka, na lokalitě bylo v 2. polovině 20. století lokalizováno 14 mohyl silně snížených dřívější orbou. Jejich průměr se pohyboval v rozmezí 5–6 m s výškou, která nepřesahovala maximálně 0,4 m. Byly seskupeny do tří řad orientovaných ve směru východ – západ (souhrnně Beneš 1985; týž 1994). V letech 1974 a 1975 provedl a. Beneš výzkum dvou mohyl a lokalita byla zaměřena M. Šimanou. V dalších letech byly při povrchových sběrech objeveny menší keramické soubory v okolí mohylníku dokládající patrně další rozorané mohyly (popis výzkumu a povrchových sběrů Beneš 1974a; týž 1974b; týž 1975; týž 1977, 43; týž 1978b; týž 1978c; týž 1981; týž 1984, 27; týž 1985; týž 1994, 153–157; Hereit 1995). Dne 23. 4. 2011 byla provedena v místě výše zmiňovaného pohřebiště povrchová prospekce. Lokalita se nachází před jižním svahem rozsáhlého údolí otevřeného k západu směrem na obec Tučapy a k jihozápadu do povodí Deštenského potoka. Na přítomnost této jedné z nejvýznamnějších lokálních kulturních památek staršího slovanského osídlení v lokalitě upozorňuje tabule, umístěná na okraji lesa u přístupové cesty k mohylníku, která ohlašuje přítomnost mohylového pohřebiště – kulturní památky. Dokumentace SEA přitom sama potvrzuje význam kulturní krajiny, historických dominant a historických pohledových vazeb. Současně však neobsahuje objektivní hodnocení archeologických hodnot území ani jejich vazby na historickou krajinu. Z podkladů vyplývá existence významného slovanského pohřebiště v Drunči, které představuje doklad dlouhodobé historické kontinuity osídlení a významný archeologický prvek kulturní krajiny. Dokumentace SEA však nehodnotí význam archeologické krajiny, neposuzuje historickou kontinuitu prostoru, neobsahuje hodnocení kulturně-historických vazeb ani objektivně neposuzuje dopady industrializace krajiny na historické prostředí území. To je zvlášť významné vzhledem k rozsahu navrhovaného zásahu. SEA totiž připouští možnost výstavby až 33 větrných elektráren o výšce až 250 metrů, přičemž v kombinaci s AOV48–AOV50 může v širším území vzniknout soustava přibližně 88 větrných elektráren. Takový rozsah industrializace krajiny zásadně mění historický charakter území, oslabuje autenticitu historické krajiny, narušuje kulturně-historické vazby a mění prostorové vnímání historického osídlení v krajině.	

Poř.č.	Připomínkové místo	Číslo jednací	Článek	AO	Připomínka	Vyhodnocení
					Dokumentace SEA však neobsahuje analýzu archeologické krajiny, neposuzuje vztah archeologických lokalit k historickému panoramatu, nehodnotí kulturní kontinuitu území ani objektivně neposuzuje zásah do historické identity krajiny. Evropská úmluva o krajině (2000) současně chápe krajinu jako výsledek dlouhodobého působení přírodních a kulturních procesů, součást kulturní identity obyvatel a nositele historické paměti území. Dokumentace SEA však nehodnotí historickou vrstvu krajiny, neposuzuje archeologickou kontinuitu osídlení ani neprokazuje přijatelnost zásahu do historického prostředí regionu. Historic England (2021) současně upozorňuje, že vysoké technické dominanty mohou významně narušit historické panorama, kulturní kontext archeologických lokalit, historické pohledové vazby i čitelnost historické krajiny. Výsledné hodnocení SEA je proto nepřezkoumatelné a neodpovídá skutečnému rozsahu zásahu do archeologických a kulturně-historických hodnot území. Takový postup je v rozporu se zákonem č. 20/1987 Sb., o státní památkové péči, se zákonem č. 114/1992 Sb., o ochraně přírody a krajiny, s Evropskou úmluvou o krajině (2000), s principem ochrany kulturní krajiny, s principem ochrany historických hodnot území, s principem prevence a s požadavkem objektivního a transparentního hodnocení vlivů koncepce. Dokumentace SEA je proto v této části nepřezkoumatelná. **<u>Návrh řešení:</u>** Požaduji přepracování hodnocení vlivů akcelerační oblasti AOV47 – Bukovec na archeologické a kulturně-historické lokality a doplnění objektivního hodnocení historické krajiny širšího území. Současně požaduji doplnění analýzy archeologické krajiny, hodnocení historické kontinuity osídlení, posouzení zásahu do kulturně-historických vazeb, objektivní vyhodnocení dopadů na slovanské pohřebiště Drunče a další historické lokality, hodnocení zásahu do historického panoramatu krajiny a transparentní posouzení přijatelnosti industrializace území z hlediska ochrany historické krajiny. Pokud nebude možné uvedené nedostatky objektivně a přezkoumatelně odstranit, požaduji vypuštění akcelerační oblasti AOV47 – Bukovec a souvisejícího územního opatření z návrhu Změny č. 2 Územního rozvojového plánu ČR. Zdroje: KRAJ VYSOČINA. Strategie ochrany krajinného rázu Kraje Vysočina (SOKR), oblast krajinného rázu CZ0610-OB015 Pacovsko, revize 2024. [online]. Dostupné z: https://www.kr-vysocina.cz/assets/File.ashx?id_org=450008&id_dokumenty=4125556. [cit. 17. 5. 2026]. RADA EVROPY. Evropská úmluva o krajině [online]. Florencie, 2000. Dostupné z: https://www.coe.int/en/web/landscape. [cit. 17. 5. 2026]. HISTORIC ENGLAND. Commercial Renewable Energy Development and the Historic Environment. Historic England Advice Note 15 [online]. 2021. Dostupné z: https://historicengland.org.uk/images-books/publications/commercial-renewable-energy-development-historic-environment-advice-note-15/. [cit. 17. 5. 2026]. ČESKÁ REPUBLIKA. Zákon č. 20/1987 Sb., o státní památkové péči [online]. Dostupné z: https://www.zakonyprolidi.cz/cs/1987-20. [cit. 17. 5. 2026]. ČESKÁ REPUBLIKA. Zákon č. 114/1992 Sb., o ochraně přírody a krajiny [online]. Dostupné z: https://www.zakonyprolidi.cz/cs/1992-114. [cit. 17. 5. 2026]. **<u>6.6.10 Absence objektivního hodnocení vizuální dominance a viditelnosti</u>** Dokumentace SEA neobsahuje objektivní a přezkoumatelné hodnocení vizuální dominance navržených větrných elektráren, jejich dálkové viditelnosti a skutečných dopadů na krajinný ráz širšího území. **Dokumentace současně neobsahuje realistické fotomontáže, neobsahuje panoramatické vizualizace, neobsahuje objektivní simulace krajinných dopadů, neobsahuje regionální viewshed model pro výšku 250 metrů ani objektivně neposuzuje dálkovou dominanci navržených staveb.** SEA pracuje pouze s omezenými mapovými podklady, s malými měřítky map a bez realistického vizuálního modelování skutečných dopadů navrhované výstavby. Dokumentace současně neobsahuje vizualizace z klíčových pohledových bodů, simulace z kulturně významných lokalit, panoramatické pohledy z obcí ani objektivní posouzení vizuální dominance v regionálním měřítku. To je zvlášť významné vzhledem k rozsahu navrhovaného zásahu. SEA totiž připouští možnost výstavby až 33 větrných elektráren o výšce až 250 metrů, přičemž v kombinaci s dalšími akceleračními oblastmi může v širším území vzniknout soustava přibližně 88 větrných elektráren.	

Poř.č.	Připomínkové místo	Číslo jednací	Článek	AO	Připomínka	Vyhodnocení
					Takové stavby představují dominantní technické objekty viditelné na značné vzdálenosti a zásadně ovlivňují horizonty, siluety sídel, krajinné panorama, historické pohledové vazby i celkové vnímání krajinného prostoru. Dokumentace SEA však neobsahuje realistické simulace těchto dopadů, neposuzuje viditelnost z konkrétních obcí, nehodnotí dálkové pohledy ani objektivně neposuzuje vznik technické dominance nad kulturní krajinou. Významné je i to, že SEA pracuje pouze s omezenými mapovými podklady a neobsahuje použitelný regionální model viditelnosti pro stavby o výšce až 250 metrů. Bez takového modelu však nelze objektivně vyhodnotit rozsah vizuálního zásahu, krajinnou dominanci, dálkovou viditelnost ani skutečný rozsah kumulativních vizuálních dopadů. Dokumentace současně neumožňuje veřejnosti objektivně posoudit skutečný rozsah zásahu, dopady na panorama krajiny, změnu horizontů ani proměnu krajinného charakteru. To představuje závažný problém přezkoumatelnosti SEA. Strategie ochrany krajinného rázu Kraje Vysočina (SOKR, 2024) přitom výslovně chrání pohledově exponované prostory, harmonické měřítko krajiny, krajinné horizonty, kulturní dominanty a obraz sídel v krajině. Generel krajinného rázu Jihočeského kraje současně chrání charakteristické krajinné prostory jako reprezentativní segmenty jihočeské krajiny s nejvýraznějším krajinným rázem, včetně harmonického měřítka krajiny, krajinných horizontů, kulturních dominant, historických pohledových vazeb, výrazných scenérií a kulturní identity území. Dokument výslovně uvádí, že jde o *„nejhodnotnější části s nejvýraznějším krajinným rázem"* a o území představující *„symboly jihočeské krajiny"*. Dokumentace SEA však bez objektivního vizuálního modelování není schopna prokázat, že tyto hodnoty nebudou významně narušeny. Historic England (2021) současně doporučuje používání realistických vizualizací, panoramatických simulací, analýz dálkových pohledů a objektivního hodnocení dálkové viditelnosti u rozsáhlých větrných parků. Studie Guan et al. (2022) současně potvrzuje, že bez regionálního modelování viditelnosti nelze objektivně vyhodnotit kumulativní vizuální dopady soustav větrných elektráren. Studie Svensson et al. (2023) potvrzuje, že kvalitní vizuální modelování je zásadní podmínkou objektivního hodnocení dopadů větrných elektráren na krajinný ráz a veřejné posouzení přijatelnosti záměru. Dokumentace SEA však tyto požadavky nesplňuje, objektivní vizuální model neobsahuje a neumožňuje transparentní přezkoumání skutečných krajinných dopadů návrhu. Výsledné hodnocení vlivů na krajinný ráz je proto nepřezkoumatelné a metodicky nedostatečné. Takový postup je v rozporu se zákonem č. 100/2001 Sb., o posuzování vlivů na životní prostředí, se zákonem č. 114/1992 Sb., o ochraně přírody a krajiny, s § 12 ochrany krajinného rázu, s Evropskou úmluvou o krajině (2000), s principem prevence, s požadavkem přezkoumatelnosti SEA a s požadavkem objektivního a transparentního hodnocení vlivů koncepce. Dokumentace SEA je proto v této části nepřezkoumatelná. **<u>Návrh řešení:</u>** Požaduji přepracování hodnocení vizuálních dopadů akcelerační oblasti AOV47 – Bukovec a doplnění objektivního regionálního modelu viditelnosti navržených větrných elektráren. Současně požaduji doplnění realistických fotomontáží, panoramatických vizualizací, analýzy dálkových pohledů pro výšku 250 metrů, simulací z klíčových pohledových lokalit, hodnocení dálkové viditelnosti, objektivního posouzení vizuální dominance a transparentního vyhodnocení kumulativních vizuálních dopadů celé soustavy AOV47–AOV50. Pokud nebude možné uvedené nedostatky objektivně a přezkoumatelně odstranit, požaduji vypuštění akcelerační oblasti AOV47 – Bukovec a souvisejícího územního opatření z návrhu Změny č. 2 Územního rozvojového plánu ČR. Zdroje: KRAJ VYSOČINA. Strategie ochrany krajinného rázu Kraje Vysočina (SOKR), oblast krajinného rázu CZ0610-OB015 Pacovsko, revize 2024. [online]. Dostupné z: https://www.kr-vysocina.cz/assets/File.ashx?id_org=450008&id_dokumenty=4125556. [cit. 17. 5. 2026]. JIHOČESKÝ KRAJ. Generel krajinného rázu Jihočeského kraje. [online]. České Budějovice: Jihočeský kraj, 2009. Dostupné z: https://geoportal.kraj-jihocesky.gov.cz/portal/Media/Stary_portal/up_ostatni/generel_krajinneho_razu/jc_kraj_generel_krajinneho_razu_a4.pdf. [cit. 17. 5. 2026].	

Poř.č.	Připomínkové místo	Číslo jednací	Článek	AO	Připomínka	Vyhodnocení
					HISTORIC ENGLAND. Commercial Renewable Energy Development and the Historic Environment. Historic England Advice Note 15 [online]. 2021. Dostupné z: https://historicengland.org.uk/images-books/publications/commercial-renewable-energy-development-historic-environment-advice-note-15/. [cit. 17. 5. 2026]. SVENSSON, J. et al. Wind power distribution across subalpine, boreal, and temperate landscapes: challenges for sustainable planning [online]. Ecology and Society, 2023. Dostupné z: https://ecologyandsociety.org/vol28/iss4/art18/. [cit. 17. 5. 2026]. GUAN, J. et al. Landscape Visual Impact Evaluation for Onshore Wind Farm [online]. ISPRS International Journal of Geo-Information, 2022. Dostupné z: https://www.mdpi.com/2220-9964/11/12/594. [cit. 17. 5. 2026]. ČESKÁ REPUBLIKA. Zákon č. 100/2001 Sb., o posuzování vlivů na životní prostředí [online]. Dostupné z: https://www.zakonyprolidi.cz/cs/2001-100. [cit. 17. 5. 2026]. ČESKÁ REPUBLIKA. Zákon č. 114/1992 Sb., o ochraně přírody a krajiny [online]. Dostupné z: https://www.zakonyprolidi.cz/cs/1992-114. [cit. 17. 5. 2026]. RADA EVROPY. Evropská úmluva o krajině [online]. Florencie, 2000. Dostupné z: https://www.coe.int/en/web/landscape. [cit. 17. 5. 2026]. **6.6.11 Světelné znečištění a ztráta noční krajiny** **Dokumentace SEA nedostatečně hodnotí dopady navržené akcelerační oblasti AOV47 – Bukovec na noční krajinu, tmavou krajinu, noční panorama a kumulativní světelnou zátěž území. Dokumentace současně nehodnotí překážkové osvětlení větrných elektráren, neposuzuje blikající výstražná světla, nehodnotí noční dálkovou viditelnost soustavy větrných elektráren ani objektivně neposuzuje ztrátu tmavé krajiny a změnu nočního charakteru území.** To je zvlášť významné vzhledem k rozsahu navrhovaného zásahu. SEA totiž připouští možnost výstavby až 33 větrných elektráren o výšce až 250 metrů v rámci AOV47 – Bukovec, přičemž v kombinaci s AOV48–AOV50 může v širším území vzniknout soustava přibližně 88 větrných elektráren. Taková soustava větrných elektráren bude vyžadovat překážkové osvětlení, synchronizované blikající výstražné systémy a trvalé noční světelné značení. Výsledkem bude vznik nového technického nočního horizontu, výrazná proměna nočního panoramatu, narušení charakteru tmavé krajiny a významná kumulativní světelná zátěž v regionálním měřítku. Dokumentace SEA však neobsahuje model světelného znečištění, neposuzuje dálkovou viditelnost nočního osvětlení, nehodnotí kumulativní působení blikajících světel ani objektivně neposuzuje dopady na noční krajinný ráz. SEA současně nehodnotí vlivy na vnímání krajiny obyvateli, narušení nočního panoramatu, ztrátu přirozené tmavé krajiny ani dopady na rekreační a estetickou hodnotu území. Významný je i kumulativní charakter navrhovaného zásahu. V případě realizace celé soustavy AOV47–AOV50 může vzniknout rozsáhlý pás blikajících technických dominant, viditelný na velké vzdálenosti, který zásadně změní dosavadní noční charakter krajiny. Strategie ochrany krajinného rázu Kraje Vysočina (SOKR, 2024) přitom chrání: harmonické měřítko krajiny, krajinné scenérie, obraz sídel v krajině, pohledově exponované prostory a charakter krajinného panoramatu. Dokumentace SEA však noční podobu krajiny prakticky vůbec nehodnotí. Studie Falchi et al. (2016) současně potvrzuje, že rozsáhlé technické osvětlení významně přispívá ke kumulativnímu světelnému znečištění a ovlivňuje kvalitu nočního prostředí v regionálním měřítku. Studie Kyba et al. (2017) potvrzuje, že umělé noční osvětlení představuje významný zásah do krajinného prostředí a vede ke ztrátě přirozené tmavé krajiny i změně vnímání krajinného prostoru. Studie Svensson et al. (2023) dále potvrzuje, že blikající překážkové osvětlení vysokých větrných elektráren významně ovlivňuje vnímání noční krajiny a zesiluje vizuální dominanci větrných parků. Dokumentace SEA však tyto dopady objektivně nehodnotí, metodicky nevysvětluje ani neprokazuje jejich přijatelnost. Výsledné hodnocení vlivů na krajinný ráz je proto nepřezkoumatelné a neodpovídá skutečnému rozsahu zásahu do noční krajiny regionu. Takový postup je v rozporu se zákonem č. 114/1992 Sb., o ochraně přírody a krajiny, s § 12 ochrany krajinného rázu, s Evropskou úmluvou o krajině (2000), s principem ochrany krajinného rázu, s principem prevence a s požadavkem objektivního a transparentního hodnocení vlivů koncepce. Dokumentace SEA je proto v této části nepřezkoumatelná.	

					<u>Návrh řešení:</u> Požaduji přepracování hodnocení vlivů akcelerační oblasti AOV47 – Bukovec na noční krajinu a doplnění objektivního hodnocení světelného znečištění a kumulativní světelné zátěže širšího území. Současně požaduji doplnění modelu noční viditelnosti, hodnocení překážkového osvětlení, posouzení dálkové viditelnosti blikajících světel, objektivní vyhodnocení ztráty tmavé krajiny, hodnocení kumulativních světelných dopadů soustavy AOV47–AOV50 a transparentní posouzení přijatelnosti zásahu do noční krajiny regionu. Pokud nebude možné uvedené nedostatky objektivně a přezkoumatelně odstranit, požaduji vypuštění širším území vzniknout soustava přibližně 88 větrných elektráren. Takové stavby představují dominantní technické objekty viditelné na značné vzdálenosti a zásadně ovlivňují horizonty, siluety sídel, krajinné panorama, historické pohledové vazby i celkové vnímání krajinného prostoru. Dokumentace SEA však neobsahuje realistické simulace těchto dopadů, neposuzuje viditelnost z konkrétních obcí, nehodnotí dálkové pohledy ani objektivně neposuzuje vznik technické dominance nad kulturní krajinou. Významné je i to, že SEA pracuje pouze s omezenými mapovými podklady a neobsahuje použitelný regionální model viditelnosti pro stavby o výšce až 250 metrů. Bez takového modelu však nelze objektivně vyhodnotit rozsah vizuálního zásahu, krajinnou dominanci, dálkovou viditelnost ani skutečný rozsah kumulativních vizuálních dopadů. Dokumentace současně neumožňuje veřejnosti objektivně posoudit skutečný rozsah zásahu, dopady na panorama krajiny, změnu horizontů ani proměnu krajinného charakteru. To představuje závažný problém přezkoumatelnosti SEA. Strategie ochrany krajinného rázu Kraje Vysočina (SOKR, 2024) přitom výslovně chrání pohledově exponované prostory, harmonické měřítko krajiny, krajinné horizonty, kulturní dominanty a obraz sídel v krajině. Generel krajinného rázu Jihočeského kraje současně chrání charakteristické krajinné prostory jako reprezentativní segmenty jihočeské krajiny s nejvýraznějším krajinným rázem, včetně harmonického měřítka krajiny, krajinných horizontů, kulturních dominant, historických pohledových vazeb, výrazných scenérií a kulturní identity území. Dokument výslovně uvádí, že jde o *„nejhodnotnější části s nejvýraznějším krajinným rázem"* a o území představující *„symboly jihočeské krajiny"*. Dokumentace SEA však bez objektivního vizuálního modelování není schopna prokázat, že tyto hodnoty nebudou významně narušeny. Historic England (2021) současně doporučuje používání realistických vizualizací, panoramatických simulací, analýz dálkových pohledů a objektivního hodnocení dálkové viditelnosti u rozsáhlých větrných parků. Studie Guan et al. (2022) současně potvrzuje, že bez regionálního modelování viditelnosti nelze objektivně vyhodnotit kumulativní vizuální dopady soustav větrných elektráren. Studie Svensson et al. (2023) potvrzuje, že kvalitní vizuální modelování je zásadní podmínkou objektivního hodnocení dopadů větrných elektráren na krajinný ráz a veřejné posouzení přijatelnosti záměru. Dokumentace SEA však tyto požadavky nesplňuje, objektivní vizuální model neobsahuje a neumožňuje transparentní přezkoumání skutečných krajinných dopadů návrhu. Výsledné hodnocení vlivů na krajinný ráz je proto nepřezkoumatelné a metodicky nedostatečné. Takový postup je v rozporu se zákonem č. 100/2001 Sb., o posuzování vlivů na životní prostředí, se zákonem č. 114/1992 Sb., o ochraně přírody a krajiny, s § 12 ochrany krajinného rázu, s Evropskou úmluvou o krajině (2000), s principem prevence, s požadavkem přezkoumatelnosti SEA a s požadavkem objektivního a transparentního hodnocení vlivů koncepce. Dokumentace SEA je proto v této části nepřezkoumatelná. Návrh řešení: Požaduji přepracování hodnocení vizuálních dopadů akcelerační oblasti AOV47 – Bukovec a doplnění objektivního regionálního modelu viditelnosti navržených větrných elektráren. Současně požaduji doplnění realistických fotomontáží, panoramatických vizualizací, analýzy dálkových pohledů pro výšku 250 metrů, simulací z klíčových pohledových lokalit, hodnocení dálkové viditelnosti, objektivního posouzení vizuální dominance a transparentního vyhodnocení kumulativních vizuálních dopadů celé soustavy AOV47–AOV50. Pokud nebude možné uvedené nedostatky objektivně a přezkoumatelně odstranit, požaduji vypuštění akcelerační oblasti AOV47 – Bukovec a souvisejícího územního opatření z návrhu Změny č. 2 Územního rozvojového plánu ČR. Zdroje:	

Poř.č.	Připomínkové místo	Číslo jednací	Článek	AO	Připomínka	Vyhodnocení
					KRAJ VYSOČINA. Strategie ochrany krajinného rázu Kraje Vysočina (SOKR), oblast krajinného rázu CZ0610-OB015 Pacovsko, revize 2024. [online]. Dostupné z: https://www.kr-vysocina.cz/assets/File.ashx?id_org=450008&id_dokumenty=4125556. [cit. 17. 5. 2026]. JIHOČESKÝ KRAJ. Generel krajinného rázu Jihočeského kraje. [online]. České Budějovice: Jihočeský kraj, 2009. Dostupné z: https://geoportal.kraj-jhocesky.gov.cz/portal/Media/Stary_portal/up_ostatni/generel_krajinneho_razu/jc_kraj_generel_krajinneho_razu_a4.pdf. [cit. 17. 5. 2026]. HISTORIC ENGLAND. Commercial Renewable Energy Development and the Historic Environment. Historic England Advice Note 15 [online]. 2021. Dostupné z: https://historicengland.org.uk/images-books/publications/commercial-renewable-energy-development-historic-environment-advice-note-15/. [cit. 17. 5. 2026]. SVENSSON, J. et al. Wind power distribution across subalpine, boreal, and temperate landscapes: challenges for sustainable planning [online]. Ecology and Society, 2023. Dostupné z: https://ecologyandsociety.org/vol28/iss4/art18/. [cit. 17. 5. 2026]. GUAN, J. et al. Landscape Visual Impact Evaluation for Onshore Wind Farm [online]. ISPRS International Journal of Geo-Information, 2022. Dostupné z: https://www.mdpi.com/2220-9964/11/12/594. [cit. 17. 5. 2026]. ČESKÁ REPUBLIKA. Zákon č. 100/2001 Sb., o posuzování vlivů na životní prostředí [online]. Dostupné z: https://www.zakonyprolidi.cz/cs/2001-100. [cit. 17. 5. 2026]. ČESKÁ REPUBLIKA. Zákon č. 114/1992 Sb., o ochraně přírody a krajiny [online]. Dostupné z: https://www.zakonyprolidi.cz/cs/1992-114. [cit. 17. 5. 2026]. RADA EVROPY. Evropská úmluva o krajině [online]. Florencie, 2000. Dostupné z: https://www.coe.int/en/web/landscape. [cit. 17. 5. 2026]. **6.6.11 Světelné znečištění a ztráta noční krajiny** **Dokumentace SEA nedostatečně hodnotí dopady navržené akcelerační oblasti AOV47 – Bukovec na noční krajinu, tmavou krajinu, noční panorama a kumulativní světelnou zátěž území.** **Dokumentace současně nehodnotí překážkové osvětlení větrných elektráren, neposuzuje blikající výstražná světla, nehodnotí noční dálkovou viditelnost soustavy větrných elektráren ani objektivně neposuzuje ztrátu tmavé krajiny a změnu nočního charakteru území.** To je zvlášť významné vzhledem k rozsahu navrhovaného zásahu. SEA totiž připouští možnost výstavby až 33 větrných elektráren o výšce až 250 metrů v rámci AOV47 – Bukovec, přičemž v kombinaci s AOV48–AOV50 může v širším území vzniknout soustava přibližně 88 větrných elektráren. Taková soustava větrných elektráren bude vyžadovat překážkové osvětlení, synchronizované blikající výstražné systémy a trvalé noční světelné značení. Výsledkem bude vznik nového technického nočního horizontu, výrazná proměna nočního panoramatu, narušení charakteru tmavé krajiny a významná kumulativní světelná zátěž v regionálním měřítku. Dokumentace SEA však neobsahuje model světelného znečištění, neposuzuje dálkovou viditelnost nočního osvětlení, nehodnotí kumulativní působení blikajících světel ani objektivně neposuzuje dopady na noční krajinný ráz. SEA současně nehodnotí vlivy na vnímání krajiny obyvateli, narušení nočního panoramatu, ztrátu přirozené tmavé krajiny ani dopady na rekreační a estetickou hodnotu území. Významný je i kumulativní charakter navrhovaného zásahu. V případě realizace celé soustavy AOV47–AOV50 může vzniknout rozsáhlý pás blikajících technických dominant, viditelný na velké vzdálenosti, který zásadně změní dosavadní noční charakter krajiny. Strategie ochrany krajinného rázu Kraje Vysočina (SOKR, 2024) přitom chrání: harmonické měřítko krajiny, krajinné scenérie, obraz sídel v krajině, pohledově exponované prostory a charakter krajinného panoramatu. Dokumentace SEA však noční podobu krajiny prakticky vůbec nehodnotí. Studie Falchi et al. (2016) současně potvrzuje, že rozsáhlé technické osvětlení významně přispívá ke kumulativnímu světelnému znečištění a ovlivňuje kvalitu nočního prostředí v regionálním měřítku. Studie Kyba et al. (2017) potvrzuje, že umělé noční osvětlení představuje významný zásah do krajinného prostředí a vede ke ztrátě přirozené tmavé krajiny i změně vnímání krajinného prostoru. Studie Svensson et al. (2023) dále potvrzuje, že blikající překážkové osvětlení vysokých větrných elektráren významně ovlivňuje vnímání noční krajiny a zesiluje vizuální dominanci větrných parků.	

Poř.č.	Připomínkové místo	Číslo jednací	Článek	AO	Připomínka	Vyhodnocení
					Dokumentace SEA však tyto dopady objektivně nehodnotí, metodicky nevysvětluje ani neprokazuje jejich přijatelnost. Výsledné hodnocení vlivů na krajinný ráz je proto nepřezkoumatelné a neodpovídá skutečnému rozsahu zásahu do noční krajiny regionu. Takový postup je v rozporu se zákonem č. 114/1992 Sb., o ochraně přírody a krajiny, s § 12 ochrany krajinného rázu, s Evropskou úmluvou o krajině (2000), s principem ochrany krajinného rázu, s principem prevence a s požadavkem objektivního a transparentního hodnocení vlivů koncepce. Dokumentace SEA je proto v této části nepřezkoumatelná. Návrh řešení: Požaduji přepracování hodnocení vlivů akcelerační oblasti AOV47 – Bukovec na noční krajinu a doplnění objektivního hodnocení světelného znečištění a kumulativní světelné zátěže širšího území. Současně požaduji doplnění modelu noční viditelnosti, hodnocení překážkového osvětlení, posouzení dálkové viditelnosti blikajících světel, objektivní vyhodnocení ztráty tmavé krajiny, hodnocení kumulativních světelných dopadů soustavy AOV47–AOV50 a transparentní posouzení přijatelnosti zásahu do noční krajiny regionu. Pokud nebude možné uvedené nedostatky objektivně a přezkoumatelně odstranit, požaduji vypuštění akcelerační oblasti AOV47 – Bukovec a souvisejícího územního opatření z návrhu Změny č. 2 Územního rozvojového plánu ČR. Zdroje: KRAJ VYSOČINA. Strategie ochrany krajinného rázu Kraje Vysočina (SOKR), oblast krajinného rázu CZ0610-OB015 Pacovsko, revize 2024. [online]. Dostupné z: https://www.kr-vysocina.cz/assets/File.ashx?id_org=450008&id_dokumenty=4125556. [cit. 17. 5. 2026]. FALCHI, Fabio et al. The new world atlas of artificial night sky brightness [online]. Science Advances, 2016. Dostupné z: https://www.science.org/doi/10.1126/sciadv.1600377. [cit. 17. 5. 2026]. KYBA, Christopher C. M. et al. Artificially lit surface of Earth at night increasing in radiance and extent [online]. Science Advances, 2017. Dostupné z: https://www.science.org/doi/10.1126/sciadv.1701528. [cit. 17. 5. 2026]. SVENSSON, J. et al. Wind power distribution across subalpine, boreal, and temperate landscapes: challenges for sustainable planning [online]. Ecology and Society, 2023. Dostupné z: https://ecologyandsociety.org/vol28/iss4/art18/. [cit. 17. 5. 2026]. ČESKÁ REPUBLIKA. Zákon č. 114/1992 Sb., o ochraně přírody a krajiny [online]. Dostupné z: https://www.zakonyprolidi.cz/cs/1992-114. [cit. 17. 5. 2026]. RADA EVROPY. Evropská úmluva o krajině [online]. Florencie, 2000. Dostupné z: https://www.coe.int/en/web/landscape. [cit. 17. 5. 2026]. **6.6.12 Zásah do rekreační a estetické funkce krajiny** **Dokumentace SEA nedostatečně hodnotí dopady navržené akcelerační oblasti AOV47 – Bukovec na rekreační a estetickou funkci krajiny, turistický potenciál území a venkovský charakter krajiny. Dokumentace současně nehodnotí dopady na rekreační využívání území, neposuzuje změnu estetické hodnoty krajiny, nehodnotí atraktivitu venkovské krajiny ani objektivně neposuzuje dopady industrializace krajiny na rekreační potenciál regionu.** Dotčené území přitom představuje krajinu s vysokou estetickou hodnotou, s dochovaným venkovským charakterem, s významnými pohledovými horizonty, s kulturně-historickými dominantami a s rekreačním a turistickým využitím. Jedná se o krajinu využívanou pro pěší turistiku, cykloturistiku, rekreační pobyty, individuální rekreaci a venkovský cestovní ruch. Dokumentace SEA však neobsahuje objektivní hodnocení rekreační funkce krajiny, neposuzuje změnu vnímání krajiny návštěvníky, nehodnotí dopady na estetickou kvalitu území ani objektivně neposuzuje změnu atraktivity krajiny po industrializaci prostoru větrnými elektrárnami. To je zvlášť významné vzhledem k rozsahu navrhovaného zásahu. SEA totiž připouští možnost výstavby až 33 větrných elektráren o výšce až 250 metrů v rámci AOV47 – Bukovec, přičemž v kombinaci s AOV48–AOV50 může v širším území vzniknout soustava přibližně 88 větrných elektráren. Takový rozsah výstavby zásadně mění charakter krajiny, vytváří nový technický horizont, oslabuje estetickou hodnotu území a proměňuje venkovskou kulturní krajinu v technicky dominovaný prostor. Dokumentace SEA však nehodnotí ztrátu venkovského charakteru krajiny, neposuzuje dopady na turistickou atraktivitu regionu, nehodnotí zásah do rekreační krajiny ani objektivně neposuzuje dlouhodobé dopady na estetické vnímání prostoru.	

Poř.č.	Připomínkové místo	Číslo jednací	Článek	AO	Připomínka	Vyhodnocení
					Strategie ochrany krajinného rázu Kraje Vysočina (SOKR, 2024) přitom chrání harmonické měřítko krajiny, krajinné scenérie, obraz sídel v krajině, pohledově exponované prostory a estetické hodnoty krajiny. Obdobně Generel krajinného rázu Jihočeského kraje chrání charakteristické krajinné prostory jako reprezentativní segmenty jihočeské krajiny s nejvýraznějším krajinným rázem, výraznými scenériemi, kulturními dominantami, historickými pohledovými vazbami a kulturní identitou představující symboly jihočeské krajiny. Dokumentace SEA však rekreační a estetickou funkci krajiny objektivně nehodnotí. Studie Frantál a Kunc (2011) potvrzuje, že rozsáhlé koncentrace větrných elektráren mohou významně narušit rekreační a estetickou hodnotu krajiny, zejména v územích s dochovaným venkovským charakterem a vysokou krajinářskou hodnotou. Studie Pasqualetti (2011) dále upozorňuje, že industrializace kulturní krajiny větrnými parky významně mění estetické vnímání prostoru a může vést ke ztrátě identity tradiční venkovské krajiny. Studie Westlund a Wilhelmsson (2021) současně potvrzuje, že dominantní technické struktury v krajině mohou negativně ovlivňovat subjektivní vnímání kvality prostředí, atraktivitu rekreačního území i způsob, jakým návštěvníci krajinu vnímají. Dokumentace SEA však tyto dopady objektivně nehodnotí, metodicky nevysvětluje ani neprokazuje jejich přijatelnost. Výsledné hodnocení vlivů na krajinný ráz je proto nepřezkoumatelné a neodpovídá skutečnému rozsahu zásahu do rekreační a estetické funkce krajiny. Takový postup je v rozporu se zákonem č. 114/1992 Sb., o ochraně přírody a krajiny, s § 12 ochrany krajinného rázu, s Evropskou úmluvou o krajině (2000), s principem ochrany kulturní krajiny, s principem prevence, s cíli územního plánování podle stavebního zákona a s požadavkem objektivního a transparentního hodnocení vlivů koncepce. Dokumentace SEA je proto v této části nepřezkoumatelná. **<u>Návrh řešení:</u>** Požaduji přepracování hodnocení vlivů akcelerační oblasti AOV47 – Bukovec na rekreační a estetickou funkci krajiny a doplnění objektivního hodnocení dopadů na turistický a rekreační potenciál území. Současně požaduji objektivní vyhodnocení změny estetické hodnoty krajiny, posouzení dopadů na venkovský charakter území, hodnocení zásahu do rekreační krajiny, posouzení vlivů na turistickou atraktivitu regionu, objektivní vyhodnocení změny vnímání krajiny návštěvníky a transparentní posouzení přijatelnosti industrializace krajiny z hlediska rekreačního využití území. Pokud nebude možné uvedené nedostatky objektivně a přezkoumatelně odstranit, požaduji vypuštění akcelerační oblasti AOV47 – Bukovec a souvisejícího územního opatření z návrhu Změny č. 2 Územního rozvojového plánu ČR. Zdroje: KRAJ VYSOČINA. Strategie ochrany krajinného rázu Kraje Vysočina (SOKR), oblast krajinného rázu CZ0610-OB015 Pacovsko, revize 2024. [online]. Dostupné z: https://www.kr-vysocina.cz/assets/File.ashx?id_org=450008&id_dokumenty=4125556. [cit. 17. 5. 2026]. JIHOČESKÝ KRAJ. Generel krajinného rázu Jihočeského kraje. [online]. České Budějovice: Jihočeský kraj, 2009. Dostupné z: https://geoportal.kraj-jihocesky.gov.cz/portal/Media/Stary_portal/up_ostatni/generel_krajinneho_razu/jc_kraj_generel_krajinneho_razu_a4.pdf. [cit. 17. 5. 2026]. FRANTÁL, Bohumil; KUNC, Josef. Wind turbines in tourism landscapes: Czech Experience [online]. Annals of Tourism Research, 2011. Dostupné z: https://www.sciencedirect.com/science/article/abs/pii/S0160738310001271. [cit. 17. 5. 2026]. PASQUALETTI, Martin J. Opposing Wind Energy Landscapes: A Search for Common Cause [online]. Annals of the Association of American Geographers, 2011. Dostupné z: https://www.tandfonline.com/doi/abs/10.1080/00045608.2011.568879. [cit. 17. 5. 2026]. WESTLUND, Hans; WILHELMSSON, Mats. The Socio-Economic Cost of Wind Turbines: A Swedish Case Study [online]. Sustainability, 2021. Dostupné z: https://www.mdpi.com/2071-1050/13/12/6892. [cit. 17. 5. 2026]. ČESKÁ REPUBLIKA. Zákon č. 114/1992 Sb., o ochraně přírody a krajiny [online]. Dostupné z: https://www.zakonyprolidi.cz/cs/1992-114. [cit. 17. 5. 2026]. RADA EVROPY. Evropská úmluva o krajině [online]. Florencie, 2000. Dostupné z: https://www.coe.int/en/web/landscape. [cit. 17. 5. 2026].	

					6.6.13 Absence transparentní metodiky hodnocení krajinného rázu **Dokumentace SEA neobsahuje transparentní, objektivní a přezkoumatelnou metodiku hodnocení vlivů navržené akcelerační oblasti AOV47 – Bukovec na krajinný ráz.** **Dokumentace současně neobsahuje jasná kritéria hodnocení, neuvádí limity přijatelnosti zásahů, nevysvětluje způsob bodového hodnocení ani objektivně nezdůvodňuje výsledné hodnocení vlivů jako pouze „mírně negativních".** Není zřejmé, zda hodnocení krajinného rázu vychází z podrobného terénního hodnocení a místních charakteristik území, nebo převážně z obecného mapového vyhodnocení. Při existenci významných nejistot v hodnocení krajinných dopadů nelze automaticky vycházet z předpokladu jejich nevýznamnosti. Navržené podmínky neumožňují ověřit, jak bude skutečně dosaženo ochrany krajinného rázu. To představuje závažnou metodickou, právní i procesní vadu dokumentace SEA. SEA sama přitom popisuje významné zásahy do krajinných horizontů, vznik nových výškových dominant, narušení historických pohledových vazeb, oslabení kulturních dominant, zásahy do krajinných scenérií, změnu charakteru krajiny i kumulativní působení rozsáhlé soustavy větrných elektráren. Současně připouští významné dálkové vizuální působení, zásahy do kulturní krajiny, i vznik nových dominant v území. Přesto dokumentace bez objektivního odborného vysvětlení uzavírá, že vliv na krajinný ráz bude pouze: *„mírně negativní"*. SEA však nevysvětluje metodiku tohoto závěru, neuvádí kritéria hodnocení, neobsahuje prahové hodnoty přijatelnosti ani objektivně neprokazuje, proč jsou tak rozsáhlé zásahy hodnoceny pouze jako *„mírně negativní"*. To je zvlášť významné vzhledem k rozsahu navrhovaného zásahu. SEA totiž připouští možnost výstavby až 33 větrných elektráren o výšce až 250 metrů, přičemž v kombinaci s AOV48–AOV50 může v širším území vzniknout soustava přibližně 88 větrných elektráren. Dokumentace SEA přitom neobsahuje objektivní regionální vizuální model, nehodnotí regionální krajinnou Strategie ochrany krajinného rázu Kraje Vysočina (SOKR, 2024) přitom chrání harmonické měřítko krajiny, krajinné scenérie, obraz sídel v krajině, pohledově exponované prostory a estetické hodnoty krajiny. Obdobně Generel krajinného rázu Jihočeského kraje chrání charakteristické krajinné prostory jako reprezentativní segmenty jihočeské krajiny s nejvýraznějším krajinným rázem, výraznými scenériemi, kulturními dominantami, historickými pohledovými vazbami a kulturní identitou představující symboly jihočeské krajiny. Dokumentace SEA však rekreační a estetickou funkci krajiny objektivně nehodnotí. Studie Frantál a Kunc (2011) potvrzuje, že rozsáhlé koncentrace větrných elektráren mohou významně narušit rekreační a estetickou hodnotu krajiny, zejména v územích s dochovaným venkovským charakterem a vysokou krajinářskou hodnotou. Studie Pasqualetti (2011) dále upozorňuje, že industrializace kulturní krajiny větrnými parky významně mění estetické vnímání prostoru a může vést ke ztrátě identity tradiční venkovské krajiny. Studie Westlund a Wilhelmsson (2021) současně potvrzuje, že dominantní technické struktury v krajině mohou negativně ovlivňovat subjektivní vnímání kvality prostředí, atraktivitu rekreačního území i způsob, jakým návštěvníci krajinu vnímají. Dokumentace SEA však tyto dopady objektivně nehodnotí, metodicky nevysvětluje ani neprokazuje jejich přijatelnost. Výsledné hodnocení vlivů na krajinný ráz je proto nepřezkoumatelné a neodpovídá skutečnému rozsahu zásahu do rekreační a estetické funkce krajiny. Takový postup je v rozporu se zákonem č. 114/1992 Sb., o ochraně přírody a krajiny, s § 12 ochrany krajinného rázu, s Evropskou úmluvou o krajině (2000), s principem ochrany kulturní krajiny, s principem prevence, s cíli územního plánování podle stavebního zákona a s požadavkem objektivního a transparentního hodnocení vlivů koncepce. Dokumentace SEA je proto v této části nepřezkoumatelná. Návrh řešení: Požaduji přepracování hodnocení vlivů akcelerační oblasti AOV47 – Bukovec na rekreační a estetickou funkci krajiny a doplnění objektivního hodnocení dopadů na turistický a rekreační potenciál území. Současně požaduji objektivní vyhodnocení změny estetické hodnoty krajiny, posouzení dopadů na venkovský charakter území, hodnocení zásahu do rekreační krajiny, posouzení vlivů na turistickou atraktivitu regionu, objektivní vyhodnocení změny vnímání krajiny návštěvníky a transparentní posouzení přijatelnosti industrializace krajiny z hlediska rekreačního využití území. Pokud nebude možné uvedené nedostatky objektivně a přezkoumatelně odstranit, požaduji vypuštění akcelerační oblasti AOV47 – Bukovec a souvisejícího územního opatření z návrhu Změny č. 2 Územního rozvojového plánu ČR.	

Poř.č.	Připomínkové místo	Číslo jednací	Článek	AO	Připomínka	Vyhodnocení
					Zdroje: KRAJ VYSOČINA. Strategie ochrany krajinného rázu Kraje Vysočina (SOKR), oblast krajinného rázu CZ0610-OB015 Pacovsko, revize 2024. [online]. Dostupné z: https://www.kr-vysocina.cz/assets/File.ashx?id_org=450008&id_dokumenty=4125556. [cit. 17. 5. 2026]. JIHOČESKÝ KRAJ. Generel krajinného rázu Jihočeského kraje. [online]. České Budějovice: Jihočeský kraj, 2009. Dostupné z: https://geoportal.kraj-jhocesky.gov.cz/portal/Media/Stary_portal/up_ostatni/generel_krajinneho_razu/jc_kraj_generel_krajinneho_razu_a4.pdf. [cit. 17. 5. 2026]. FRANTÁL, Bohumil; KUNC, Josef. Wind turbines in tourism landscapes: Czech Experience [online]. Annals of Tourism Research, 2011. Dostupné z: https://www.sciencedirect.com/science/article/abs/pii/S0160738310001271. [cit. 17. 5. 2026]. PASQUALETTI, Martin J. Opposing Wind Energy Landscapes: A Search for Common Cause [online]. Annals of the Association of American Geographers, 2011. Dostupné z: https://www.tandfonline.com/doi/abs/10.1080/00045608.2011.568879. [cit. 17. 5. 2026]. WESTLUND, Hans; WILHELMSSON, Mats. The Socio-Economic Cost of Wind Turbines: A Swedish Case Study [online]. Sustainability, 2021. Dostupné z: https://www.mdpi.com/2071-1050/13/12/6892. [cit. 17. 5. 2026]. ČESKÁ REPUBLIKA. Zákon č. 114/1992 Sb., o ochraně přírody a krajiny [online]. Dostupné z: https://www.zakonyprolidi.cz/cs/1992-114. [cit. 17. 5. 2026]. RADA EVROPY. Evropská úmluva o krajině [online]. Florencie, 2000. Dostupné z: https://www.coe.int/en/web/landscape. [cit. 17. 5. 2026]. **6.6.13 Absence transparentní metodiky hodnocení krajinného rázu** **Dokumentace SEA neobsahuje transparentní, objektivní a přezkoumatelnou metodiku hodnocení vlivů navržené akcelerační oblasti AOV47 – Bukovec na krajinný ráz.** **Dokumentace současně neobsahuje jasná kritéria hodnocení, neuvádí limity přijatelnosti zásahů, nevysvětluje způsob bodového hodnocení ani objektivně nezdůvodňuje výsledné hodnocení vlivů jako pouze „mírně negativních".** Není zřejmé, zda hodnocení krajinného rázu vychází z podrobného terénního hodnocení a místních charakteristik území, nebo převážně z obecného mapového vyhodnocení. Při existenci významných nejistot v hodnocení krajinných dopadů nelze automaticky vycházet z předpokladu jejich nevýznamnosti. Navržené podmínky neumožňují ověřit, jak bude skutečně dosaženo ochrany krajinného rázu. To představuje závažnou metodickou, právní i procesní vadu dokumentace SEA. SEA sama přitom popisuje významné zásahy do krajinných horizontů, vznik nových výškových dominant, narušení historických pohledových vazeb, oslabení kulturních dominant, zásahy do krajinných scenérií, změnu charakteru krajiny i kumulativní působení rozsáhlé soustavy větrných elektráren. Současně připouští významné dálkové vizuální působení, zásahy do kulturní krajiny, i vznik nových dominant v území. Přesto dokumentace bez objektivního odborného vysvětlení uzavírá, že vliv na krajinný ráz bude pouze: *„mírně negativní"*. SEA však nevysvětluje metodiku tohoto závěru, neuvádí kritéria hodnocení, neobsahuje prahové hodnoty přijatelnosti ani objektivně neprokazuje, proč jsou tak rozsáhlé zásahy hodnoceny pouze jako *„mírně negativní"*. To je zvlášť významné vzhledem k rozsahu navrhovaného zásahu. SEA totiž připouští možnost výstavby až 33 větrných elektráren o výšce až 250 metrů, přičemž v kombinaci s AOV48–AOV50 může v širším území vzniknout soustava přibližně 88 větrných elektráren. Dokumentace SEA přitom neobsahuje objektivní regionální vizuální model, nehodnotí regionální krajinnou saturaci, neposuzuje synergické vizuální efekty, neobsahuje realistické vizualizace ani nehodnotí přijatelnost industrializace krajiny v regionálním měřítku. Výsledné bodové hodnocení je proto netransparentní, metodicky nevysvětlené a nepřezkoumatelné. Strategie ochrany krajinného rázu Kraje Vysočina (SOKR, 2024) přitom pracuje s konkrétními principy ochrany krajiny, s ochranou harmonického měřítka, s ochranou horizontů, s ochranou kulturních dominant a s ochranou pohledově exponovaných prostorů. Dokumentace SEA však nevysvětluje vztah svého hodnocení k těmto principům, neuvádí metodiku vyhodnocení souladu ani objektivně neposuzuje míru zásahu do chráněných hodnot krajiny. Krajský úřad Jihočeského kraje (2026) současně výslovně upozorňuje, že odborné krajinné podklady: *„nebyly v rámci stanovení podmínek a zmírňujících opatření pro AOV47 Bukovec nijak zohledněny."*	

Poř.č.	Připomínkové místo	Číslo jednací	Článek	AO	Připomínka	Vyhodnocení
					Dokumentace SEA tak nepracuje transparentně s krajskými podklady, nevysvětluje metodiku hodnocení ani neumožňuje objektivní přezkoumání závěrů. Metodická doporučení SEA (2015) přitom požadují transparentnost hodnocení, objektivní zdůvodnění závěrů, přezkoumatelnost výsledků a jasné odůvodnění významnosti vlivů. Dokumentace SEA však tyto požadavky nesplňuje. Studie Pasqualetti (2011) a Guan et al. (2022) současně potvrzují, že hodnocení krajinných dopadů větrných elektráren musí zahrnovat regionální měřítko, kumulativní vizuální dopady, změnu identity krajiny a objektivní hodnocení dominance technických struktur v krajině. Dokumentace SEA však neobsahuje objektivní metodické vyhodnocení těchto faktorů, nevysvětluje použitou metodiku ani neprokazuje přezkoumatelnost výsledného hodnocení. Výsledné hodnocení vlivů na krajinný ráz je proto nepřezkoumatelné, metodicky nedostatečné a v rozporu se skutkovými zjištěními uvedenými v samotné dokumentaci. Takový postup je v rozporu se zákonem č. 100/2001 Sb., o posuzování vlivů na životní prostředí, se zákonem č. 114/1992 Sb., o ochraně přírody a krajiny, s požadavkem přezkoumatelnosti správních podkladů, s principem prevence, s Evropskou úmluvou o krajině (2000), s metodickými požadavky SEA a s požadavkem objektivního a transparentního hodnocení vlivů koncepce. Dokumentace SEA je proto v této části nepřezkoumatelná. **<u>Návrh řešení:</u>** Požaduji přepracování metodiky hodnocení vlivů akcelerační oblasti AOV47 – Bukovec na krajinný ráz a doplnění transparentního a objektivního metodického odůvodnění výsledného hodnocení. Současně požaduji jasné vymezení hodnoticích kritérií, stanovení limitů přijatelnosti zásahů, objektivní vysvětlení bodového hodnocení, doplnění regionálního vizuálního modelu, objektivní vyhodnocení kumulativních dopadů, transparentní posouzení souladu s krajskými krajinnými podklady a přezkoumatelné zdůvodnění závěrů SEA. Pokud nebude možné uvedené nedostatky objektivně a přezkoumatelně odstranit, požaduji vypuštění akcelerační oblasti AOV47 – Bukovec a souvisejícího územního opatření z návrhu Změny č. 2 Územního rozvojového plánu ČR. Zdroje: KRAJ VYSOČINA. Strategie ochrany krajinného rázu Kraje Vysočina (SOKR), oblast krajinného rázu CZ0610-OB015 Pacovsko, revize 2024. [online]. Dostupné z: https://www.kr-vysocina.cz/assets/File.ashx?id_org=450008&id_dokumenty=4125556. [cit. 17. 5. 2026]. KRAJSKÝ ÚŘAD JIHOČESKÝ KRAJ. Nesouhlasné stanovisko k územnímu opatření o podmínkách a zmírňujících opatřeních podle zákona o urychlení využívání obnovitelných zdrojů energie pro akcelerační oblast AOV47 Bukovec. Č.j. KUJCK 63817/2026, 14. 5. 2026. MINISTERSTVO ŽIVOTNÍHO PROSTŘEDÍ ČR. Metodická doporučení pro vyhodnocení vlivů politik územního rozvoje a územně plánovací dokumentace na životní prostředí (SEA) [online]. Věstník MŽP, ročník XV, únor 2015, částka 2. Dostupné z: https://portal.cenia.cz/eiasea/dokumenty/sea_metodicka_doporuceni. [cit. 17. 5. 2026]. PASQUALETTI, Martin J. Opposing Wind Energy Landscapes: A Search for Common Cause [online]. Annals of the Association of American Geographers, 2011. Dostupné z: https://www.tandfonline.com/doi/abs/10.1080/00045608.2011.568879. [cit. 17. 5. 2026]. GUAN, J. et al. Landscape Visual Impact Evaluation for Onshore Wind Farm [online]. ISPRS International Journal of Geo-Information, 2022. Dostupné z: https://www.mdpi.com/2220-9964/11/12/594. [cit. 17. 5. 2026]. ČESKÁ REPUBLIKA. Zákon č. 100/2001 Sb., o posuzování vlivů na životní prostředí [online]. Dostupné z: https://www.zakonyprolidi.cz/cs/2001-100. [cit. 17. 5. 2026]. ČESKÁ REPUBLIKA. Zákon č. 114/1992 Sb., o ochraně přírody a krajiny [online]. Dostupné z: https://www.zakonyprolidi.cz/cs/1992-114. [cit. 17. 5. 2026]. RADA EVROPY. Evropská úmluva o krajině [online]. Florencie, 2000. Dostupné z: https://www.coe.int/en/web/landscape. [cit. 17. 5. 2026]. **6.7 Bezpečnost, letectví, obrana státu a integrovaný záchranný systém** **<u>6.7.1 Nedostatečné posouzení vlivů na radarové systémy a bezpečnost leteckého provozu</u>** **Dokumentace SEA neobsahuje odpovídající vyhodnocení dopadů akcelerační oblasti AOV47 – Bukovec na radarové systémy civilního a vojenského letectví ani na bezpečnost leteckého**	

Poř.č.	Připomínkové místo	Číslo jednací	Článek	AO	Připomínka	Vyhodnocení
					provozu. Návrh je proto v rozporu s principem prevence a požadavkem komplexního vyhodnocení bezpečnostních rizik strategické infrastruktury. **Dokumentace současně neobsahuje radarové modelování, analýzu radarového clutteru, vyhodnocení Dopplerových efektů, analýzu radarových stínů ani regionální kumulativní hodnocení vlivů více větrných parků na radarovou infrastrukturu.** Studie Lemmon et al. (2008) potvrzuje, že rotující lopatky větrných elektráren mohou vytvářet falešné radarové cíle, Dopplerovské interference a rušivé radarové odrazy, které mohou maskovat skutečná letadla a snižovat schopnost radarové detekce. Studie MIT Lincoln Laboratory (2015) dále potvrzuje vznik radarových stínů a ztrátu sledování nízko letících objektů v oblastech s koncentrací větrných elektráren. Studie IEA Wind Task 34 (2023) potvrzuje, že radarové interference představují významné bezpečnostní riziko pro civilní letectví i systémy protivzdušné obrany. Ministerstvo obrany současně potvrzuje, že v části katastrálního území Bořetín a jeho okolí se nachází vzdušný prostor LKTSA27 Humpolec, zřízený Úřadem pro civilní letectví opatřením obecné povahy č. j. 0900-16-701, sp. zn. ODO/3-2016-ASM-OOP-1 ze dne 18. února 2016. Tento prostor byl uplatněn jako vymezené území Ministerstva obrany v rámci sledovaného jevu ÚAP 102a. Ministerstvo obrany současně uvádí, že vzdušný prostor je určen pro létání vojenských letadel v malých výškách, výškové omezení činí 300 ft (91 m) až 1000 ft (304 m), výškové limity staveb nelze předem závazně stanovit a každá plánovaná výstavba musí být posuzována individuálně. Dokumentace SEA však tyto skutečnosti objektivně nevyhodnocuje a neobsahuje bezpečnostní model vlivů větrných elektráren o výšce až 250 metrů na letecký provoz ani na vojenskou radarovou infrastrukturu. Takový postup je v rozporu se zákonem č. 49/1997 Sb., o civilním letectví, se zákonem č. 222/1999 Sb., o zajišťování obrany České republiky, s principem prevence bezpečnostních rizik a s požadavkem objektivního vyhodnocení bezpečnostních dopadů koncepce. Dokumentace SEA a územního opatření neřeší dopady § 41 odst. 1 písm c) zákona č. 49/1997 Sb. o civilním letectví. *(1) K povolení staveb a zařízení mimo ochranná pásma je nutný souhlas Úřadu a Ministerstva obrany, jestliže jde o* *a) stavby nebo zařízení vysoké 75 m a více nad terénem,* *b) stavby nebo zařízení vysoké 30 m a více na přirozených nebo umělých vyvýšeninách, které vyčnívají 75 m a výše nad okolní krajinu,* *c) zařízení, která mohou ohrozit bezpečnost letového provozu nebo rušit funkci leteckých palubních přístrojů a leteckých zabezpečovacích zařízení, zejména zařízení průmyslových závodů, vedení vysokého napětí a velmi vysokého napětí, energetická zařízení, větrné elektrárny a vysílací stanice.* Dokumentace SEA je proto v této části nepřezkoumatelná. Návrh řešení: Požaduji doplnění odpovídajícího radarového modelování, vyhodnocení Dopplerových efektů, radarových stínů a falešných radarových cílů, posouzení kumulativních vlivů více větrných parků na radarovou infrastrukturu a doplnění bezpečnostního hodnocení vlivů na civilní i vojenské letectví včetně nízkých letů. Současně požaduji doplnění objektivního vyhodnocení vlivů na vzdušný prostor LKTSA27 Humpolec, sledované jevy ÚAP 102a a ÚAP 119 a na vojenské nízké lety v daném území. Pokud nebude možné uvedené nedostatky objektivně a přezkoumatelně odstranit, požaduji vypuštění akcelerační oblasti AOV47 – Bukovec a souvisejícího územního opatření z návrhu Změny č. 2 Územního rozvojového plánu ČR. Zdroje: LEMMON, J. J. et al. Assessment of the Effects of Wind Turbines on Air Traffic Control Radars [online]. NTIA, 2008. Dostupné z: https://its.ntia.gov/publications/download/TR-08-454.pdf. [cit. 17. 5. 2026]. MIT LINCOLN LABORATORY. Wind Turbine Interference Mitigation Study [online]. 2015. Dostupné z: https://www.ll.mit.edu/r-d/projects/wind-turbine-interference-mitigation-study. [cit. 17. 5. 2026]. IEA WIND TASK 34. Mitigation of Wind Turbine Impacts on Radar [online]. 2023. Dostupné z: https://iea-wind.org/wp-content/uploads/2023/10/83_Mitigation-of-WT-impacts-on-radar.pdf. [cit. 17. 5. 2026]. MINISTERSTVO OBRANY ČR. Stanovisko k vzdušnému prostoru LKTSA27 Humpolec a sledovaným jevům ÚAP 102a a ÚAP 119. Poskytnutí informací podle § 14 odst. 5 písm. d) zákona č. 106/1999 Sb., o svobodném přístupu k informacím, ve znění pozdějších předpisů. Čj. MO 430621/2026-8694. Praha, 29.4.2026.	

					6.7.2 Nedostatečné posouzení dopadů na obranu státu a vojenské zájmy **Dokumentace SEA nedostatečně hodnotí dopady navržené akcelerační oblasti AOV47 – Bukovec na obranu státu a vojenské zájmy České republiky.** **Ministerstvo obrany potvrzuje, že v katastrálním území Bořetín a jeho okolí jsou zřízena omezující opatření z hlediska výškových limitů staveb k zajišťování obranyschopnosti státu. Jedná se konkrétně o omezující vzdušný prostor LKTSA27 Humpolec, který je určen a rezervován pro létání vojenských letadel v malých výškách v rozsahu 300 ft (91 m) až 1000 ft (304 m).** **Popsaný stav území je tedy v rozporu s § 4 odst. 1 ZOZE.** Ministerstvo obrany současně uvádí, že výškové limity staveb nelze předem závazně stanovit, každá plánovaná stavba musí být posuzována individuálně a ve vymezeném území Ministerstvo obrany posuzuje mimo jiné i větrné elektrárny. Dokumentace SEA však neobsahuje odpovídající hodnocení dopadů na vojenské radarové systémy, neposuzuje omezení vojenských letových aktivit, nehodnotí kumulativní koncentraci vysokých technických překážek ani neobsahuje scénářové bezpečnostní hodnocení krizových situací. **Současně dokumentace vůbec neřeší skutečnost, že pásmo nízkého přeletu TSA 27 se nachází v bezprostřední blízkosti území a v katastrálním území Chválkov u Kamenice nad Lipou a Drunče je dokonce v přímém dotyku s navrhovanou akcelerační oblastí. Dokumentace SEA ani dokumentace územního opatření tento bezpečnostní konflikt objektivně neřeší, hrozí potencionálně havárie. Prostor je vymezen od země.**  *Obr.: výřez letecké mapy vzdušných prostorů TSA se zónami LKTA, LKKDSI, LKSO a okolím Kamenice nad Lipou a Nové Včelnice, s legendou "TSA – Temporary Segregated Airspace – Dočasně vyhrazený vzdušný prostor"* Takový postup je v rozporu se zákonem č. 222/1999 Sb., o zajišťování obrany České republiky, se zákonem č. 49/1997 Sb., o civilním letectví, s principem prevence bezpečnostních rizik a s požadavkem objektivního vyhodnocení dopadů na obranné zájmy státu. Dokumentace SEA je proto v této části nepřezkoumatelná. Návrh řešení: Požaduji doplnění odpovídajícího vyhodnocení dopadů na vojenské radarové systémy, vojenské nízké lety, obranné zájmy státu a bezpečnostní infrastrukturu a doplnění scénářového hodnocení bezpečnostních rizik. Současně požaduji doplnění objektivního vyhodnocení střetu akcelerační oblasti s vzdušným prostorem LKTSA27 Humpolec, se sledovanými jevy ÚAP 102a a ÚAP 119 a s pásmem nízkého přeletu v okolí katastrálního území Chválkov u Kamenice nad Lipou. Pokud nebude možné uvedené nedostatky objektivně a přezkoumatelně odstranit, požaduji vypuštění akcelerační oblasti AOV47 – Bukovec a souvisejícího územního opatření z návrhu Změny č. 2 Územního rozvojového plánu ČR. Zdroje: MINISTERSTVO OBRANY ČR. Stanovisko k vzdušnému prostoru LKTSA27 Humpolec a sledovaným jevům ÚAP 102a a ÚAP 119. Poskytnutí informací podle § 14 odst. 5 písm. d) zákona č. 106/1999 Sb., o svobodném přístupu k informacím, ve znění pozdějších předpisů. Čj. MO 430621/2026-8694. Praha, 29.4.2026. ČESKÁ REPUBLIKA. Zákon č. 222/1999 Sb., o zajišťování obrany České republiky [online]. Dostupné z: https://www.zakonyprolidi.cz/cs/1999-222. [cit. 17. 5. 2026]. ČESKÁ REPUBLIKA. Zákon č. 49/1997 Sb., o civilním letectví [online]. Dostupné z: https://www.zakonyprolidi.cz/cs/1997-49. [cit. 17. 5. 2026]. **6.7.3 Nedostatečné vyhodnocení rizik pro integrovaný záchranný systém**	

Poř.č.	Připomínkové místo	Číslo jednací	Článek	AO	Připomínka	Vyhodnocení
					Dokumentace SEA neobsahuje adekvátní vyhodnocení dopadů navržené akcelerační oblasti AOV47 – Bukovec na fungování integrovaného záchranného systému (IZS), letecké záchranné služby ani zásahovou činnost složek požární ochrany. **Dokumentace současně nehodnotí dostupnost území při mimořádných událostech, neposuzuje komplikace zásahů hasičských a záchranných jednotek, neobsahuje scénáře havarijních stavů ani nevyhodnocuje kumulativní bezpečnostní rizika související s koncentrací vysokých technických staveb v lesní krajině.** Z podkladů přitom vyplývá, že více než 51 % území akcelerační oblasti tvoří souvislé lesní pozemky, území je přístupné převážně úzkými komunikacemi a v kombinaci s akceleračními oblastmi AOV48, AOV49 a AOV50 může vzniknout souvislý pás až 88 věží v krajině. Taková koncentrace překážek může významně komplikovat nízké lety vrtulníků, zásahy letecké záchranné služby, hašení lesních požárů ze vzduchu, evakuační operace i krizové zásahy při mimořádných událostech. Dokumentace současně vůbec neřeší turbulence a wake vortex efekty v okolí větrných elektráren, omezení manévrování vrtulníků, kumulativní vliv více větrných parků na bezpečnost leteckých zásahů ani komplikace zásahů v podmínkách zhoršené viditelnosti, silného větru nebo požárů. Odborné podklady EASA (2023) a IEA Wind potvrzují, že větrné elektrárny mohou významně komplikovat nízké lety vrtulníků a zásahy IZS, zejména v lesních a horských oblastech. Studie EASA (2023) potvrzuje, že největší rizika vznikají při nízkých letech podle pravidel VFR, zejména u vrtulníků záchranné služby, policie, armády a hasičských jednotek. **Zvukové záření (infrazvuk) a proudění větru o lopatek turbín ohrožuje bezpečnost vzdušného prostoru a letecké trasy civilního i vojenského letectva do výšky cca 100 m na úroveň úvratě instalované větrné turbíny.** Studie Štrbac et al. (2021) dále potvrzuje, že turbulence vznikající v závětří rotorů mohou významně ovlivňovat stabilitu vrtulníků a komplikovat pilotáž během servisních, záchranných nebo krizových operací. Hasičský záchranný sbor ČR (2025) současně v odpovědi podle zákona č. 106/1999 Sb. výslovně potvrzuje, že pro větrné elektrárny v České republice dosud neexistuje samostatná metodika zásahů. Současně uvádí, že u požárů větrných elektráren se postupuje převážně defenzivně, přímý zásah v gondole nebo na rotoru se běžně neprovádí a standardní výškovou techniku nelze u zařízení výšky až 250 m použít. Tyto skutečnosti potvrzují mimořádnou složitost zásahů a omezené možnosti ochrany území při haváriích nebo požárech větrných elektráren. Dokumentace SEA však regionální bezpečnostní model fungování IZS neobsahuje a neprokazuje, že zásahové možnosti záchranných složek zůstanou zachovány i po realizaci navržené akcelerační oblasti. Takový postup je v rozporu se zákonem č. 239/2000 Sb., o integrovaném záchranném systému, s principem prevence bezpečnostních rizik, s principem ochrany obyvatelstva a s požadavkem objektivního vyhodnocení krizové připravenosti území. Dokumentace SEA je proto v této části nepřezkoumatelná. **<u>Návrh řešení:</u>** Požaduji doplnění použitelného vyhodnocení dopadů na fungování integrovaného záchranného systému, letecké záchranné služby a zásahové činnosti HZS, doplnění scénářů mimořádných událostí a krizových zásahů a zpracování regionální bezpečnostní analýzy vlivu soustavy větrných elektráren na zásahové možnosti složek IZS. Současně požaduji doplnění analýzy dostupnosti území, vyhodnocení nízkých letů vrtulníků, hodnocení kumulativních vlivů až 88 věží v širším území a objektivního posouzení zásahových možností při požárech, záchranných akcích a extrémních meteorologických situacích. Pokud nebude možné uvedené nedostatky objektivně a přezkoumatelně odstranit, požaduji vypuštění akcelerační oblasti AOV47 – Bukovec a souvisejícího územního opatření z návrhu Změny č. 2 Územního rozvojového plánu ČR. Zdroje: EUROPEAN UNION AVIATION SAFETY AGENCY (EASA). Rotorcraft Operations and Obstacle Environment Safety Guidance [online]. Dostupné z: https://www.easa.europa.eu. [cit. 17. 5. 2026]. IEA WIND. Recommended Practices for Wind Turbine Safety and Emergency Response [online]. Dostupné z: https://iea-wind.org. [cit. 17. 5. 2026]. EASA. Safety impact of wind turbines in the vicinity of aerodromes and air routes [online]. 2023. Dostupné z: https://www.easa.europa.eu/en/document-library/general-publications/safety-impact-wind-turbines-vicinity-aerodromes-and-air. [cit. 17. 5. 2026].	

Poř.č.	Připomínkové místo	Číslo jednací	Článek	AO	Připomínka	Vyhodnocení
					ŠTRBAC, A. et al. Analysis of rotorcraft wind turbine wake encounters using piloted simulation [online]. 2021. Dostupné z: https://elib.dlr.de/141290/1/Strbac%20-%202021_Strbac_analysis_of_rotorcraft_wind_turbine_wake_encounters_using_piloted_simulation.pdf. [cit. 17. 5. 2026]. MINISTERSTVO VNITRA – GENERÁLNÍ ŘEDITELSTVÍ HASIČSKÉHO ZÁCHRANNÉHO SBORU ČR. Sdělení k žádosti o informace podle zákona č. 106/1999 Sb. Č. j. MV-180394-4/PO-OVL-2025. Praha, 28. 11. 2025. ČESKÁ REPUBLIKA. Zákon č. 239/2000 Sb., o integrovaném záchranném systému [online]. Dostupné z: https://www.zakonyprolidi.cz/cs/2000-239. [cit. 17. 5. 2026]. **6.7.4 Absence hodnocení havarijních scénářů a krizové připravenosti** **Dokumentace SEA neobsahuje komplexní vyhodnocení havarijních scénářů ani krizové připravenosti území v souvislosti s navrženou akcelerační oblastí AOV47 – Bukovec.** **Dokumentace současně nehodnotí scénáře technologických havárií větrných elektráren, neposuzuje rizika požárů zařízení, neobsahuje hodnocení extrémních meteorologických situací ani nevyhodnocuje kumulativní bezpečnostní rizika při souběhu více mimořádných událostí.** Ministerstvo obrany současně potvrzuje, že v části katastrálního území Bořetín a jeho okolí se nachází vzdušný prostor LKTSA27 Humpolec, zřízený Úřadem pro civilní letectví opatřením obecné povahy č.j. 0900-16-701, sp. zn. ODO/3-2016-ASM-OOP-1 ze dne 18. února 2016. Tento prostor byl uplatněn jako vymezené území Ministerstva obrany v rámci sledovaného jevu ÚAP 102a. Ministerstvo obrany současně uvádí, že vzdušný prostor je určen pro létání vojenských letadel v malých výškách, výškové omezení činí 300 ft (91 m) až 1000 ft (304 m), výškové limity staveb nelze předem závazně stanovit a každá plánovaná výstavba musí být posuzována individuálně. Dokumentace SEA však tyto skutečnosti objektivně nevyhodnocuje a neobsahuje bezpečnostní model vlivů větrných elektráren o výšce až 250 metrů na letecký provoz ani na vojenskou radarovou infrastrukturu. Takový postup je v rozporu se zákonem č. 49/1997 Sb., o civilním letectví, se zákonem č. 222/1999 Sb., o zajišťování obrany České republiky, s principem prevence bezpečnostních rizik a s požadavkem objektivního vyhodnocení bezpečnostních dopadů koncepce. Dokumentace SEA a územního opatření neřeší dopady § 41 odst. 1 písm c) zákona č. 49/1997 Sb. o civilním letectví. *(1) K povolení staveb a zařízení mimo ochranná pásma je nutný souhlas Úřadu a Ministerstva obrany, jestliže jde o* *a) stavby nebo zařízení vysoké 75 m a více nad terénem,* *b) stavby nebo zařízení vysoké 30 m a více na přirozených nebo umělých vyvýšeninách, které vyčnívají 75 m a výše nad okolní krajinu,* *c) zařízení, která mohou ohrozit bezpečnost letového provozu nebo rušit funkci leteckých palubních přístrojů a leteckých zabezpečovacích zařízení, zejména zařízení průmyslových závodů, vedení vysokého napětí a velmi vysokého napětí, energetická zařízení, větrné elektrárny a vysílací stanice.* Dokumentace SEA je proto v této části nepřezkoumatelná. Návrh řešení: Požaduji doplnění odpovídajícího radarového modelování, vyhodnocení Dopplerových efektů, radarových stínů a falešných radarových cílů, posouzení kumulativních vlivů více větrných parků na radarovou infrastrukturu a doplnění bezpečnostního hodnocení vlivů na civilní i vojenské letectví včetně nízkých letů. Současně požaduji doplnění objektivního vyhodnocení vlivů na vzdušný prostor LKTSA27 Humpolec, sledované jevy ÚAP 102a a ÚAP 119 a na vojenské nízké lety v daném území. Pokud nebude možné uvedené nedostatky objektivně a přezkoumatelně odstranit, požaduji vypuštění akcelerační oblasti AOV47 – Bukovec a souvisejícího územního opatření z návrhu Změny č. 2 Územního rozvojového plánu ČR. Zdroje: LEMMON, J. J. et al. Assessment of the Effects of Wind Turbines on Air Traffic Control Radars [online]. NTIA, 2008. Dostupné z: https://its.ntia.gov/publications/download/TR-08-454.pdf. [cit. 17. 5. 2026]. MIT LINCOLN LABORATORY. Wind Turbine Interference Mitigation Study [online]. 2015. Dostupné z: https://www.ll.mit.edu/r-d/projects/wind-turbine-interference-mitigation-study. [cit. 17. 5. 2026]. IEA WIND TASK 34. Mitigation of Wind Turbine Impacts on Radar [online]. 2023. Dostupné z: https://iea-wind.org/wp-content/uploads/2023/10/83_Mitigation-of-WT-impacts-on-radar.pdf. [cit. 17. 5. 2026].	

Poř.č.	Připomínkové místo	Číslo jednací	Článek	AO	Připomínka	Vyhodnocení
					MINISTERSTVO OBRANY ČR. Stanovisko k vzdušnému prostoru LKTSA27 Humpolec a sledovaným jevům ÚAP 102a a ÚAP 119. Poskytnutí informací podle § 14 odst. 5 písm. d) zákona č. 106/1999 Sb., o svobodném přístupu k informacím, ve znění pozdějších předpisů. Čj. MO 430621/2026-8694. Praha, 29.4.2026. **6.7.2 Nedostatečné posouzení dopadů na obranu státu a vojenské zájmy** **Dokumentace SEA nedostatečně hodnotí dopady navržené akcelerační oblasti AOV47 – Bukovec na obranu státu a vojenské zájmy České republiky.** **Ministerstvo obrany potvrzuje, že v katastrálním území Bořetín a jeho okolí jsou zřízena omezující opatření z hlediska výškových limitů staveb k zajišťování obranyschopnosti státu. Jedná se konkrétně o omezující vzdušný prostor LKTSA27 Humpolec, který je určen a rezervován pro létání vojenských letadel v malých výškách v rozsahu 300 ft (91 m) až 1000 ft (304 m).** **Popsaný stav území je tedy v rozporu s § 4 odst. 1 ZOZE.** Ministerstvo obrany současně uvádí, že výškové limity staveb nelze předem závazně stanovit, každá plánovaná stavba musí být posuzována individuálně a ve vymezeném území Ministerstvo obrany posuzuje mimo jiné i větrné elektrárny. Dokumentace SEA však neobsahuje odpovídající hodnocení dopadů na vojenské radarové systémy, neposuzuje omezení vojenských letových aktivit, nehodnotí kumulativní koncentraci vysokých technických překážek ani neobsahuje scénářové bezpečnostní hodnocení krizových situací. **Současně dokumentace vůbec neřeší skutečnost, že pásmo nízkého přeletu TSA 27 se nachází v bezprostřední blízkosti území a v katastrálním území Chválkov u Kamenice nad Lipou a Drunče je dokonce v přímém dotyku s navrhovanou akcelerační oblastí. Dokumentace SEA ani dokumentace územního opatření tento bezpečnostní konflikt objektivně neřeší, hrozí potencionálně havárie. Prostor je vymezen od země.**  *Obr.: Výřez letecké mapy vzdušného prostoru s vyznačením prostorů LKTA, LKKDSL, LKSO, LKNVCE a TSA 27 v okolí obcí Černovice, Pelhřimov, Kamenice nad Lipou, Nová Včelnice; vedle mapy legenda: "TSA – Temporary Segregated Airspace – Dočasně vyhrazený vzdušný prostor. Lety je možné provádět v době, kdy prostor není aktivován, v době aktivace není přílet možný."* Takový postup je v rozporu se zákonem č. 222/1999 Sb., o zajišťování obrany České republiky, se zákonem č. 49/1997 Sb., o civilním letectví, s principem prevence bezpečnostních rizik a s požadavkem objektivního vyhodnocení dopadů na obranné zájmy státu. Dokumentace SEA je proto v této části nepřezkoumatelná. Návrh řešení: Požaduji doplnění odpovídajícího vyhodnocení dopadů na vojenské radarové systémy, vojenské nízké lety, obranné zájmy státu a bezpečnostní infrastrukturu a doplnění scénářového hodnocení bezpečnostních rizik. Současně požaduji doplnění objektivního vyhodnocení střetu akcelerační oblasti s vzdušným prostorem LKTSA27 Humpolec, se sledovanými jevy ÚAP 102a a ÚAP 119 a s pásmem nízkého přeletu v okolí katastrálního území Chválkov u Kamenice nad Lipou. Pokud nebude možné uvedené nedostatky objektivně a přezkoumatelně odstranit, požaduji vypuštění akcelerační oblasti AOV47 – Bukovec a souvisejícího územního opatření z návrhu Změny č. 2 Územního rozvojového plánu ČR. Zdroje: MINISTERSTVO OBRANY ČR. Stanovisko k vzdušnému prostoru LKTSA27 Humpolec a sledovaným jevům ÚAP 102a a ÚAP 119. Poskytnutí informací podle § 14 odst. 5 písm. d) zákona č. 106/1999 Sb., o svobodném přístupu k informacím, ve znění pozdějších předpisů. Čj. MO 430621/2026-8694. Praha, 29.4.2026. ČESKÁ REPUBLIKA. Zákon č. 222/1999 Sb., o zajišťování obrany České republiky [online]. Dostupné z: https://www.zakonyprolidi.cz/cs/1999-222. [cit. 17. 5. 2026].	

Poř.č.	Připomínkové místo	Číslo jednací	Článek	AO	Připomínka	Vyhodnocení
					ČESKÁ REPUBLIKA. Zákon č. 49/1997 Sb., o civilním letectví [online]. Dostupné z: https://www.zakonyprolidi.cz/cs/1997-49. [cit. 17. 5. 2026]. **6.7.3 Nedostatečné vyhodnocení rizik pro integrovaný záchranný systém** Dokumentace SEA neobsahuje adekvátní vyhodnocení dopadů navržené akcelerační oblasti AOV47 – Bukovec na fungování integrovaného záchranného systému (IZS), letecké záchranné služby ani zásahovou činnost složek požární ochrany. **Dokumentace současně nehodnotí dostupnost území při mimořádných událostech, neposuzuje komplikace zásahů hasičských a záchranných jednotek, neobsahuje scénáře havarijních stavů ani nevyhodnocuje kumulativní bezpečnostní rizika související s koncentrací vysokých technických staveb v lesní krajině.** Z podkladů přitom vyplývá, že více než 51 % území akcelerační oblasti tvoří souvislé lesní pozemky, území je přístupné převážně úzkými komunikacemi a v kombinaci s akceleračními oblastmi AOV48, AOV49 a AOV50 může vzniknout souvislý pás až 88 věží v krajině. Taková koncentrace překážek může významně komplikovat nízké lety vrtulníků, zásahy letecké záchranné služby, hašení lesních požárů ze vzduchu, evakuační operace i krizové zásahy při mimořádných událostech. Dokumentace současně vůbec neřeší turbulence a wake vortex efekty v okolí větrných elektráren, omezení manévrování vrtulníků, kumulativní vliv více větrných parků na bezpečnost leteckých zásahů ani komplikace zásahů v podmínkách zhoršené viditelnosti, silného větru nebo požárů. Odborné podklady EASA (2023) a IEA Wind potvrzují, že větrné elektrárny mohou významně komplikovat nízké lety vrtulníků a zásahy IZS, zejména v lesních a horských oblastech. Studie EASA (2023) potvrzuje, že největší rizika vznikají při nízkých letech podle pravidel VFR, zejména u vrtulníků záchranné služby, policie, armády a hasičských jednotek. **Zvukové záření (infrazvuk) a proudění větru o lopatek turbín ohrožuje bezpečnost vzdušného prostoru a letecké trasy civilního i vojenského letectva do výšky cca 100 m na úroveň úvratě instalované větrné turbíny.** Studie Štrbac et al. (2021) dále potvrzuje, že turbulence vznikající v závětří rotorů mohou významně ovlivňovat stabilitu vrtulníků a komplikovat pilotáž během servisních, záchranných nebo krizových operací. Hasičský záchranný sbor ČR (2025) současně v odpovědi podle zákona č. 106/1999 Sb. výslovně potvrzuje, že pro větrné elektrárny v České republice dosud neexistuje samostatná metodika zásahů. Současně uvádí, že u požárů větrných elektráren se postupuje převážně defenzivně, přímý zásah v gondole nebo na rotoru se běžně neprovádí a standardní výškovou techniku nelze u zařízení výšky až 250 m použít. Tyto skutečnosti potvrzují mimořádnou složitost zásahů a omezené možnosti ochrany území při haváriích nebo požárech větrných elektráren. Dokumentace SEA však regionální bezpečnostní model fungování IZS neobsahuje a neprokazuje, že zásahové možnosti záchranných složek zůstanou zachovány i po realizaci navržené akcelerační oblasti. Takový postup je v rozporu se zákonem č. 239/2000 Sb., o integrovaném záchranném systému, s principem prevence bezpečnostních rizik, s principem ochrany obyvatelstva a s požadavkem objektivního vyhodnocení krizové připravenosti území. Dokumentace SEA je proto v této části nepřezkoumatelná. Návrh řešení: Požaduji doplnění použitelného vyhodnocení dopadů na fungování integrovaného záchranného systému, letecké záchranné služby a zásahové činnosti HZS, doplnění scénářů mimořádných událostí a krizových zásahů a zpracování regionální bezpečnostní analýzy vlivu soustavy větrných elektráren na zásahové možnosti složek IZS. Současně požaduji doplnění analýzy dostupnosti území, vyhodnocení nízkých letů vrtulníků, hodnocení kumulativních vlivů až 88 věží v širším území a objektivního posouzení zásahových možností při požárech, záchranných akcích a extrémních meteorologických situacích. Pokud nebude možné uvedené nedostatky objektivně a přezkoumatelně odstranit, požaduji vypuštění akcelerační oblasti AOV47 – Bukovec a souvisejícího územního opatření z návrhu Změny č. 2 Územního rozvojového plánu ČR. Zdroje: EUROPEAN UNION AVIATION SAFETY AGENCY (EASA). Rotorcraft Operations and Obstacle Environment Safety Guidance [online]. Dostupné z: https://www.easa.europa.eu. [cit. 17. 5. 2026]. IEA WIND. Recommended Practices for Wind Turbine Safety and Emergency Response [online]. Dostupné z: https://iea-wind.org. [cit. 17. 5. 2026].	

Poř.č.	Připomínkové místo	Číslo jednací	Článek	AO	Připomínka	Vyhodnocení
					EASA. Safety impact of wind turbines in the vicinity of aerodromes and air routes [online]. 2023. Dostupné z: https://www.easa.europa.eu/en/document-library/general-publications/safety-impact-wind-turbines-vicinity-aerodromes-and-air. [cit. 17. 5. 2026]. ŠTRBAC, A. et al. Analysis of rotorcraft wind turbine wake encounters using piloted simulation [online]. 2021. Dostupné z: https://elib.dlr.de/141290/1/Strbac%20-%202021_Strbac_analysis_of_rotorcraft_wind_turbine_wake_encounters_using_piloted_simulation.pdf. [cit. 17. 5. 2026]. MINISTERSTVO VNITRA – GENERÁLNÍ ŘEDITELSTVÍ HASIČSKÉHO ZÁCHRANNÉHO SBORU ČR. Sdělení k žádosti o informace podle zákona č. 106/1999 Sb. Č. j. MV-180394-4/PO-OVL-2025. Praha, 28. 11. 2025. ČESKÁ REPUBLIKA. Zákon č. 239/2000 Sb., o integrovaném záchranném systému [online]. Dostupné z: https://www.zakonyprolidi.cz/cs/2000-239. [cit. 17. 5. 2026]. **6.7.4 Absence hodnocení havarijních scénářů a krizové připravenosti** **Dokumentace SEA neobsahuje komplexní vyhodnocení havarijních scénářů ani krizové připravenosti území v souvislosti s navrženou akcelerační oblastí AOV47 – Bukovec.** **Dokumentace současně nehodnotí scénáře technologických havárií větrných elektráren, neposuzuje rizika požárů zařízení, neobsahuje hodnocení extrémních meteorologických situací ani nevyhodnocuje kumulativní bezpečnostní rizika při souběhu více mimořádných událostí.** SEA přitom předpokládá možnost výstavby rozsáhlé soustavy větrných elektráren o výšce až 250 metrů v lesním a klimaticky exponovaném území. Z podkladů současně vyplývá, že v širším okolí může vzniknout soustava až 88 vysokých technických objektů v krajině. Dokumentace však vůbec neřeší krizové scénáře souběžných požárů, extrémní větrné situace, námrazu a odhazování ledových fragmentů, technologická selhání rotorů, kolapsy věží, výpadky přístupových komunikací ani možnosti evakuace a koordinace zásahů v rozsáhlém lesním území. Studie You et al. (2023) potvrzuje, že gondoly větrných elektráren obsahují značné množství hořlavých materiálů — hydraulické oleje, maziva, kabeláž a kompozitní materiály lopatek — a že požáry turbín bývají často prakticky nehasitelné. Studie Palacios et al. (2025) dále potvrzuje, že skutečný počet požárních incidentů může být podhodnocen a že s rostoucí velikostí turbín roste i rozsah potenciálních škod. **Hasičský záchranný sbor (2025) současně potvrzuje, že provoz větrných elektráren je podle § 4 odst. 2 písm. j) zákona o požární ochraně činností se zvýšeným požárním nebezpečím. Dokumentace SEA však tuto skutečnost nereflektuje v odpovídajícím rozsahu krizového a havarijního modelování.** Dokumentace SEA však neobsahuje regionální krizový model mimořádných událostí ani objektivní vyhodnocení krizové připravenosti území. Současně dokumentace nezohledňuje skutečnost, že více než polovina území je tvořena souvislými lesními porosty, přístupnost území je omezená a v období sucha může být významně zvýšeno riziko šíření lesních požárů. Takový postup je v rozporu se zákonem č. 240/2000 Sb., krizový zákon, se zákonem č. 239/2000 Sb., o integrovaném záchranném systému, s principem prevence a předběžné opatrnosti, s principem ochrany obyvatelstva a s požadavkem objektivního vyhodnocení bezpečnostních rizik koncepce. Dokumentace SEA je proto v této části nepřezkoumatelná. **Návrh řešení:** Požaduji doplnění adekvátního hodnocení havarijních scénářů, krizové připravenosti území a regionální bezpečnostní analýzy mimořádných událostí. Současně požaduji doplnění scénářů technologických havárií, hodnocení požárních rizik, analýzy extrémních meteorologických situací, posouzení rizik odhazování ledových fragmentů, hodnocení evakuačních a zásahových možností a objektivního posouzení kumulativních bezpečnostních rizik souvisejících se soustavou větrných elektráren v širším území. Pokud nebude možné uvedené nedostatky objektivně a přezkoumatelně odstranit, požaduji vypuštění akcelerační oblasti AOV47 – Bukovec a souvisejícího územního opatření z návrhu Změny č. 2 Územního rozvojového plánu ČR. Zdroje:	

Poř.č.	Připomínkové místo	Číslo jednací	Článek	AO	Připomínka	Vyhodnocení
					YOU, F. et al. Fire risk assessments and fire protection measures for wind turbines [online]. Heliyon, 2023. Dostupné z: https://www.sciencedirect.com/science/article/pii/S240584402306872X. [cit. 17. 5. 2026]. PALACIOS, A. et al. Historical Analysis of Wind Turbine Fire Incidents [online]. Chemical Engineering Transactions, 2025. Dostupné z: https://www.cetjournal.it/index.php/cet/article/view/CET25116120. [cit. 15. 5. 2026]. MINISTERSTVO VNITRA – GENERÁLNÍ ŘEDITELSTVÍ HASIČSKÉHO ZÁCHRANNÉHO SBORU ČR. Sdělení k žádosti o informace podle zákona č. 106/1999 Sb. Č. j. MV-180394-4/PO-OVL-2025. Praha, 28. 11. 2025. ČESKÁ REPUBLIKA. Zákon č. 133/1985 Sb., o požární ochraně [online]. Dostupné z: https://www.zakonyprolidi.cz/cs/1985-133. [cit. 17. 5. 2026]. ČESKÁ REPUBLIKA. Zákon č. 240/2000 Sb., krizový zákon [online]. Dostupné z: https://www.zakonyprolidi.cz/cs/2000-240. [cit. 17. 5. 2026]. ČESKÁ REPUBLIKA. Zákon č. 239/2000 Sb., o integrovaném záchranném systému [online]. Dostupné z: https://www.zakonyprolidi.cz/cs/2000-239. [cit. 17. 5. 2026]. **6.7.5 Rizika havárií větrných elektráren a ohrožení obyvatelstva** **Dokumentace SEA neobsahuje použitelné hodnocení rizik havárií větrných elektráren ani objektivní vyhodnocení možného ohrožení obyvatelstva, návštěvníků krajiny a uživatelů veřejného prostoru.** **Dokumentace současně nehodnotí rizika selhání rotorových listů, neposuzuje možnost kolapsu věží, neřeší odhazování ledových fragmentů, nehodnotí bezpečnostní odstupy ani neposuzuje rizika pro turistické trasy, lesní komunikace a veřejně přístupné krajinné prostory.** SEA přitom předpokládá umístění rozsáhlé soustavy větrných elektráren v krajině s vysokou rekreační funkcí, rozsáhlými lesními porosty a veřejně přístupnými turistickými a cyklistickými trasami. Současně se jedná o klimaticky exponované území s pravidelným výskytem zimních podmínek, námrazy a silného větru, což významně zvyšuje riziko odhazování ledových fragmentů a havarijních stavů rotorových systémů. Studie Rogers et al. (2025) potvrzuje, že při havárii lopatek mohou být jejich fragmenty odmrštěny na značné vzdálenosti a představovat riziko pro osoby, pozemní komunikace i okolní objekty. Studie současně upozorňuje, že rozsah dopadů závisí na velikosti turbíny, rychlosti rotace a charakteru poruchy. Studie Gencturk et al. (2019) dále dokládá, že v provozu větrných elektráren dochází i ke kolapsům celých věží, a to zejména v důsledku únavy materiálu, extrémních meteorologických podmínek, konstrukčních vad nebo nedostatečné údržby. Problematiku odhazování ledových fragmentů řeší studie Drapalik et al. (2021), která potvrzuje, že v podmínkách námrazy může docházet k odmršťování ledových částí do významných vzdáleností. Studie upozorňuje, že riziko dopadu ledových fragmentů je relevantní zejména v oblastech s pohybem osob, na turistických trasách, komunikacích nebo v lesních a horských územích. Hasičský záchranný sbor (2025, 2026) současně uvádí, že bezpečná zóna kolem havarované nebo hořící větrné elektrárny musí být stanovována individuálně podle výšky zařízení, směru větru, terénních podmínek a konkrétní situace. Dokumentace SEA však nestanovuje žádné minimální bezpečnostní odstupy ani objektivní limity ochranných zón pro veřejnost, turistické trasy nebo komunikace. Dokumentace SEA však nestanovuje bezpečnostní limity, nevyhodnocuje minimální odstupové vzdálenosti, neposuzuje pohyb veřejnosti v okolí zařízení ani neobsahuje krizové scénáře havárií v lesní a rekreační krajině. Současně není objektivně vyhodnoceno, jak budou chráněni turisté, cyklisté, návštěvníci lesa, vlastníci rekreačních objektů ani obyvatelé okolních sídel. Takový postup je v rozporu se zákonem č. 239/2000 Sb., o integrovaném záchranném systému, s principem prevence a předběžné opatrnosti, s požadavkem ochrany obyvatelstva, s cíli územního plánování podle stavebního zákona a s požadavkem objektivního vyhodnocení bezpečnostních rizik koncepce. Dokumentace SEA je proto v této části nepřezkoumatelná. **Návrh řešení:** Požaduji doplnění adekvátního hodnocení havarijních rizik větrných elektráren, doplnění analýzy bezpečnostních odstupů a objektivní vyhodnocení rizik pro veřejnost, turistické trasy, lesní komunikace	

Poř.č.	Připomínkové místo	Číslo jednací	Článek	AO	Připomínka	Vyhodnocení
					a rekreační využití krajiny. Současně požaduji doplnění scénářů selhání rotorových systémů, hodnocení odhazování ledových fragmentů, analýzy strukturálních havárií, posouzení pohybu veřejnosti v okolí zařízení a vyhodnocení kumulativních bezpečnostních rizik souvisejících s koncentrací vysokých technických staveb v území. Pokud nebude možné uvedené nedostatky objektivně a přezkoumatelně odstranit, požaduji vypuštění akcelerační oblasti AOV47 – Bukovec a souvisejícího územního opatření z návrhu Změny č. 2 Územního rozvojového plánu ČR. Zdroje: ROGERS, Jonathan et al. Simulation Analysis and Safety Risk Assessment of a Wind Turbine Blade Failure Event [online]. Wind Energy, 2025. Dostupné z: https://onlinelibrary.wiley.com/doi/10.1002/we.70037. [cit. 15. 5. 2026]. GENCTURK, B. et al. Wind turbine tower collapse cases: a historical overview [online]. 2019. Dostupné z: https://www.researchgate.net/publication/325320064_Wind_turbine_tower_collapse_cases_a_historical_overview. [cit. 15. 5. 2026]. DRAPALIK, M. et al. Ice aggregation and ice throw from small wind turbines [online]. Cold Regions Science and Technology, 2021. Dostupné z: https://www.sciencedirect.com/science/article/pii/S0165232X21001804. [cit. 15. 5. 2026]. MINISTERSTVO VNITRA – GENERÁLNÍ ŘEDITELSTVÍ HASIČSKÉHO ZÁCHRANNÉHO SBORU ČR. Sdělení k žádosti o informace podle zákona č. 106/1999 Sb. Č. j. MV-180394-4/PO-OVL-2025. Praha, 28. 11. 2025. MINISTERSTVO VNITRA – GENERÁLNÍ ŘEDITELSTVÍ HASIČSKÉHO ZÁCHRANNÉHO SBORU ČR. Sdělení k žádosti o informace. Č. j. MV-73127-4/PO-OVL-2026. Praha, 19. 5. 2026. ČESKÁ REPUBLIKA. Zákon č. 239/2000 Sb., o integrovaném záchranném systému [online]. Dostupné z: https://www.zakonyprolidi.cz/cs/2000-239. [cit. 17. 5. 2026]. **6.7.6 Rizika havárií a kontaminace půdy a vod** Dokumentace SEA neobsahuje adekvátní vyhodnocení rizik havárií větrných elektráren spojených s možnou kontaminací půdy, podzemních a povrchových vod. Návrh akcelerační oblasti AOV47 – Bukovec je proto v rozporu s principem prevence a požadavkem objektivního hodnocení environmentálních rizik. Dokumentace současně nehodnotí úniky hydraulických kapalin, neposuzuje rizika úniků převodových olejů, neřeší kontaminaci půdy při technologických haváriích, neposuzuje dopady požárů technologických částí zařízení ani neobsahuje analýzu kontaminace vody a půdy mikrofragmenty kompozitních materiálů. Moderní větrné elektrárny přitom obsahují hydraulické systémy, převodové oleje, maziva, chladicí kapaliny, kompozitní materiály rotorových listů a další technologické látky představující potenciální zdroj kontaminace při haváriích nebo dlouhodobém provozu. Studie Wang a Loparo (2023) potvrzuje, že převodovky větrných elektráren patří mezi technicky nejporuchovější části zařízení a představují významný zdroj provozních havárií. Poruchy převodových systémů mohou vést k únikům olejů a dalších provozních kapalin do okolního prostředí. Studie Turkmen et al. (2024) dále upozorňuje, že větrné elektrárny obsahují významné množství hydraulických a převodových olejů, maziv a kompozitních materiálů, které mohou při haváriích nebo požárech představovat riziko kontaminace půdy a vodního prostředí. Studie Sander et al. (2024) současně potvrzuje, že environmentální rizika větrných elektráren zahrnují také možné dopady havárií na půdu, podzemní vody a citlivé ekosystémy, zejména v územích s vyšší hydrogeologickou zranitelností. Problematiku degradace kompozitních materiálů řeší studie Shah et al. (2023), která potvrzuje citlivost kompozitních částí lopatek na degradaci a mechanické poškození. Při haváriích, požárech nebo rozpadu lopatek může docházet k uvolňování mikrofragmentů, epoxidových pryskyřic a skelných vláken do okolního prostředí. Tyto skutečnosti jsou zvlášť významné v případě AOV47 – Bukovec, protože významná část území se nachází v lesních porostech, území vykazuje hydrogeologickou zranitelnost, v oblasti se nachází mokřadní a pramenné lokality a v širším území existují individuální zdroje podzemních vod. Současně se jedná o území s puklinovým horninovým prostředím, ve kterém může docházet k rychlému šíření kontaminace do podzemních vodních struktur.	

Poř.č.	Připomínkové místo	Číslo jednací	Článek	AO	Připomínka	Vyhodnocení
					Dokumentace SEA však neobsahuje havarijní hydrogeologický model, neposuzuje migraci kontaminantů, nehodnotí dopady na individuální zdroje vody ani neřeší dlouhodobou kontaminaci půdy a vod při technologických haváriích. Dokumentace současně neobsahuje analýzu kumulativních rizik při soustavě většího počtu větrných elektráren v lesním a vodohospodářsky citlivém území. Takový postup je v rozporu se zákonem č. 254/2001 Sb., vodní zákon, se zákonem č. 114/1992 Sb., o ochraně přírody a krajiny, principem prevence a předběžné opatrnosti, požadavkem ochrany podzemních a povrchových vod a s požadavkem objektivního vyhodnocení havarijních environmentálních rizik. Dokumentace SEA je proto v této části nepřezkoumatelná. **Návrh řešení:** Požaduji doplnění adekvátního hodnocení rizik kontaminace půdy a vod při haváriích větrných elektráren, doplnění havarijního hydrogeologického modelu a objektivní vyhodnocení migrace kontaminantů v podmínkách lesního a puklinového prostředí. Současně požaduji doplnění analýzy úniků hydraulických kapalin a převodových olejů, hodnocení požárních havárií, vyhodnocení kontaminace mikrofragmenty kompozitních materiálů, analýzy dopadů na individuální zdroje vody, hodnocení rizik pro mokřadní a pramenné lokality a objektivního posouzení kumulativních havarijních rizik v širším území. Pokud nebude možné uvedené nedostatky objektivně a přezkoumatelně odstranit, požaduji vypuštění akcelerační oblasti AOV47 – Bukovec a souvisejícího územního opatření z návrhu Změny č. 2 Územního rozvojového plánu ČR. **Zdroje:** WANG, J.; LOPARO, K. A. Wind Turbine Gearbox Fault Detection Based on Sparse Filtering and Graph Neural Networks [online]. 2023. Dostupné z: https://arxiv.org/abs/2303.03496. [cit. 17. 5. 2026]. TURKMEN, B. A. et al. Life Cycle Environmental Impacts of Wind Turbines [online]. Sustainability, 2024. Dostupné z: https://www.mdpi.com/2071-1050/16/13/5365. [cit. 17. 5. 2026]. SANDER, L. et al. Global Review on Environmental Impacts of Onshore Wind Energy [online]. 2024. Dostupné z: https://tethys.pnnl.gov/sites/default/files/publications/Sander-et-al-2024.pdf. [cit. 17. 5. 2026]. SHAH, S. P. et al. Effect of Moisture Absorption on Curing of Wind Blades during Repair [online]. 2023. Dostupné z: https://arxiv.org/abs/2304.01375. [cit. 17. 5. 2026]. ČESKÁ REPUBLIKA. Zákon č. 254/2001 Sb., vodní zákon [online]. Dostupné z: https://www.zakonyprolidi.cz/cs/2001-254. [cit. 17. 5. 2026]. ČESKÁ REPUBLIKA. Zákon č. 114/1992 Sb., o ochraně přírody a krajiny [online]. Dostupné z: https://www.zakonyprolidi.cz/cs/1992-114. [cit. 17. 5. 2026]. **6.7.7 Absence komplexního krizového a havarijního modelování** Dokumentace SEA neobsahuje komplexní krizové a havarijní modelování navržené akcelerační oblasti AOV47 – Bukovec a neprokazuje, že bezpečnostní rizika navržené soustavy větrných elektráren jsou na strategické úrovni objektivně vyhodnocena jako přijatelná. Dokumentace současně neobsahuje regionální bezpečnostní analýzu, nehodnotí souběh mimořádných událostí, neposuzuje kumulativní krizová rizika, neřeší scénáře extrémních meteorologických situací ani neobsahuje model fungování území při rozsáhlejších havarijních stavech. SEA současně ponechává zásadní bezpečnostní otázky až do budoucích navazujících řízení, zejména do procesu EIA, územních řízení, stavebních řízení nebo individuálních stanovisek dotčených orgánů. Dokumentace však již na úrovni SEA neprokazuje přijatelnost bezpečnostních rizik, zvládnutelnost mimořádných událostí, funkčnost krizové infrastruktury ani bezpečnost soustavy větrných elektráren v širším regionálním měřítku. Tento nedostatek je zvlášť významný vzhledem k tomu, že v širším území může vzniknout soustava až 88 větrných elektráren, významná část území je tvořena lesními porosty, území je klimaticky exponované a současně zde existují omezení související s vojenským letectvím, nízkými lety a zásahy IZS. Dokumentace SEA však nehodnotí scénáře rozsáhlých výpadků infrastruktury, neposuzuje kombinaci požárů, extrémního větru a omezení přístupnosti území, neřeší souběh technologických havárií ani nehodnotí krizové scénáře při regionálních mimořádných událostech. Současně dokumentace neobsahuje regionální havarijní model, bezpečnostní simulační scénáře, analýzu kumulativních krizových rizik ani objektivní vyhodnocení krizové připravenosti území. pramenné lokality a objektivního posouzení kumulativních havarijních rizik v širším území.	

Poř.č.	Připomínkové místo	Číslo jednací	Článek	AO	Připomínka	Vyhodnocení
					Pokud nebude možné uvedené nedostatky objektivně a přezkoumatelně odstranit, požaduji vypuštění akcelerační oblasti AOV47 – Bukovec a souvisejícího územního opatření z návrhu Změny č. 2 Územního rozvojového plánu ČR. **Zdroje:** WANG, J.; LOPARO, K. A. Wind Turbine Gearbox Fault Detection Based on Sparse Filtering and Graph Neural Networks [online]. 2023. Dostupné z: https://arxiv.org/abs/2303.03496. [cit. 17. 5. 2026]. TURKMEN, B. A. et al. Life Cycle Environmental Impacts of Wind Turbines [online]. Sustainability, 2024. Dostupné z: https://www.mdpi.com/2071-1050/16/13/5365. [cit. 17. 5. 2026]. SANDER, L. et al. Global Review on Environmental Impacts of Onshore Wind Energy [online]. 2024. Dostupné z: https://tethys.pnnl.gov/sites/default/files/publications/Sander-et-al-2024.pdf. [cit. 17. 5. 2026]. SHAH, S. P. et al. Effect of Moisture Absorption on Curing of Wind Blades during Repair [online]. 2023. Dostupné z: https://arxiv.org/abs/2304.01375. [cit. 17. 5. 2026]. ČESKÁ REPUBLIKA. Zákon č. 254/2001 Sb., vodní zákon [online]. Dostupné z: https://www.zakonyprolidi.cz/cs/2001-254. [cit. 17. 5. 2026]. ČESKÁ REPUBLIKA. Zákon č. 114/1992 Sb., o ochraně přírody a krajiny [online]. Dostupné z: https://www.zakonyprolidi.cz/cs/1992-114. [cit. 17. 5. 2026]. **6.7.7 Absence komplexního krizového a havarijního modelování** Dokumentace SEA neobsahuje komplexní krizové a havarijní modelování navržené akcelerační oblasti AOV47 – Bukovec a neprokazuje, že bezpečnostní rizika navržené soustavy větrných elektráren jsou na strategické úrovni objektivně vyhodnocena jako přijatelná. Dokumentace současně neobsahuje regionální bezpečnostní analýzu, nehodnotí souběh mimořádných událostí, neposuzuje kumulativní krizová rizika, neřeší scénáře extrémních meteorologických situací ani neobsahuje model fungování území při rozsáhlejších havarijních stavech. SEA současně ponechává zásadní bezpečnostní otázky až do budoucích navazujících řízení, zejména do procesu EIA, územních řízení, stavebních řízení nebo individuálních stanovisek dotčených orgánů. Dokumentace však již na úrovni SEA neprokazuje přijatelnost bezpečnostních rizik, zvládnutelnost mimořádných událostí, funkčnost krizové infrastruktury ani bezpečnost soustavy větrných elektráren v širším regionálním měřítku. Tento nedostatek je zvlášť významný vzhledem k tomu, že v širším území může vzniknout soustava až 88 větrných elektráren, významná část území je tvořena lesními porosty, území je klimaticky exponované a současně zde existují omezení související s vojenským letectvím, nízkými lety a zásahy IZS. Dokumentace SEA však nehodnotí scénáře rozsáhlých výpadků infrastruktury, neposuzuje kombinaci požárů, extrémního větru a omezení přístupnosti území, neřeší souběh technologických havárií ani nehodnotí krizové scénáře při regionálních mimořádných událostech. Současně dokumentace neobsahuje regionální havarijní model, bezpečnostní simulační scénáře, analýzu kumulativních krizových rizik ani objektivní vyhodnocení krizové připravenosti území. Takový postup je v rozporu s principem prevence a předběžné opatrnosti, protože bezpečnostní přijatelnost rozsáhlé soustavy větrných elektráren není objektivně prokázána již na strategické úrovni SEA. Dokumentace přitom sama připouští existenci významných bezpečnostních střetů a současně jejich řešení odkládá až do budoucích řízení. Tím však není splněn požadavek SEA jako preventivního nástroje pro včasné vyhodnocení environmentálních a bezpečnostních rizik koncepce. Takový postup je v rozporu se zákonem č. 100/2001 Sb., o posuzování vlivů na životní prostředí, se zákonem č. 240/2000 Sb., krizový zákon, se zákonem č. 239/2000 Sb., o integrovaném záchranném systému, s principem prevence a předběžné opatrnosti a s požadavkem objektivního vyhodnocení bezpečnostních rizik koncepce již na úrovni SEA. Dokumentace SEA je proto v této části nepřezkoumatelná. **Návrh řešení:** Požaduji doplnění komplexního krizového a havarijního modelování navržené akcelerační oblasti, doplnění regionální bezpečnostní analýzy a objektivní vyhodnocení kumulativních bezpečnostních rizik souvisejících se soustavou větrných elektráren v širším území. Současně požaduji doplnění scénářů souběhu mimořádných událostí, modelování extrémních meteorologických situací, hodnocení krizové	

Poř.č.	Připomínkové místo	Číslo jednací	Článek	AO	Připomínka	Vyhodnocení
					připravenosti území, analýzy funkčnosti IZS při regionálních haváriích, posouzení kumulativních technologických rizik a objektivního prokázání přijatelnosti bezpečnostních rizik již na úrovni SEA. Pokud nebude možné uvedené nedostatky objektivně a přezkoumatelně odstranit, požaduji vypuštění akcelerační oblasti AOV47 – Bukovec a souvisejícího územního opatření z návrhu Změny č. 2 Územního rozvojového plánu ČR. **Zdroje:** ČESKÁ REPUBLIKA. Zákon č. 100/2001 Sb., o posuzování vlivů na životní prostředí [online]. Dostupné z: https://www.zakonyprolidi.cz/cs/2001-100. [cit. 17. 5. 2026]. ČESKÁ REPUBLIKA. Zákon č. 240/2000 Sb., krizový zákon [online]. Dostupné z: https://www.zakonyprolidi.cz/cs/2000-240. [cit. 17. 5. 2026]. ČESKÁ REPUBLIKA. Zákon č. 239/2000 Sb., o integrovaném záchranném systému [online]. Dostupné z: https://www.zakonyprolidi.cz/cs/2000-239. [cit. 17. 5. 2026]. **6.7.8 Nepřípustné odkládání bezpečnostních rizik do navazujících řízení** **Dokumentace SEA nepřípustně odkládá řešení zásadních bezpečnostních rizik až do budoucích navazujících řízení, zejména do procesů EIA, územních a stavebních řízení a individuálních stanovisek dotčených orgánů.** **Dokumentace současně nestanovuje konkrétní bezpečnostní limity, neurčuje minimální bezpečnostní odstupy, nevymezuje regionální kumulativní limity, neprokazuje přijatelnost bezpečnostních rizik ani neobsahuje objektivní podmínky pro posouzení krizových a havarijních situací.** SEA přitom připouští existenci bezpečnostních střetů s vojenským letectvím, rizik pro radarové systémy, omezení zásahů integrovaného záchranného systému, požárních rizik, technologických havárií i kumulativních bezpečnostních dopadů rozsáhlé soustavy větrných elektráren. Tyto závěry současně potvrzuje i odpověď Řízení letového provozu České republiky (ŘLP ČR) poskytnutá podle zákona č. 106/1999 Sb. ŘLP výslovně uvádí, že u větrných elektráren „omezení nelze obecně stanovit", že „všechny VTE se posuzují individuálně" a že požadované limity „nelze obecně stanovit". Současně uvádí, že posouzení závisí na konkrétní výšce zařízení, jeho umístění, letových postupech a možném ovlivnění radiokomunikačních, radionavigačních a přehledových systémů. **ŘLP současně výslovně upozorňuje, že ani případné schválení akcelerační oblasti neodstraňuje povinnost individuálního posouzení každého konkrétního záměru. To znamená, že ani po vymezení AOV47 – Bukovec není předem prokázáno, zda budou konkrétní větrné elektrárny z hlediska bezpečnosti leteckého provozu vůbec realizovatelné. Dokumentace přitom nepředkládá žádné podrobnější modelování ani neprokazuje, že navržené území neobsahuje nepřekonatelné bezpečnostní střety.** Odpověď ŘLP tak potvrzuje, že podstatné otázky realizovatelnosti a bezpečnosti jsou ponechány až do budoucích individuálních řízení. Dokumentace SEA tím fakticky předjímá vhodnost celé akcelerační oblasti bez existence podkladů umožňujících takový závěr. Tím dochází k přenesení zásadních bezpečnostních otázek do navazujících procesů, aniž by byla jejich přijatelnost objektivně a přezkoumatelně prokázána již na úrovni SEA. Současně však dokumentace tyto střety odpovídajícím způsobem nevyhodnocuje, nestanovuje podmínky jejich přijatelnosti ani neprokazuje, že budou v budoucích řízeních objektivně řešitelné. Dokumentace tak fakticky přesouvá zásadní otázky bezpečnosti až do navazujících procesů, aniž by již na úrovni SEA prokázala, že navržená koncepce je z hlediska bezpečnosti přijatelná, existují realizovatelná řešení střetů a bezpečnostní limity území nebudou překročeny. Takový postup je v rozporu se samotným smyslem SEA jako preventivního nástroje, jehož účelem je včasné vyhodnocení významných environmentálních a bezpečnostních rizik koncepce ještě před jejím schválením. Ministerstvo životního prostředí přitom ve své metodice SEA (2015) výslovně uvádí, že SEA má představovat „účinný nástroj prevence potenciálních negativních vlivů" a že významné střety nesmí být bez řádného vyhodnocení odkládány až do navazujících řízení. Hasičský záchranný sbor (2025) současně potvrzuje, že u větrných elektráren zařazených podle vyhlášky č. 460/2021 Sb. do kategorie I se státní požární dozor nevykonává a Hasičský záchranný sbor České republiky není kompetentní se k těmto stavbám v rámci stavebního řízení vyjadřovat. Dokumentace SEA přitom současně odkládá řešení zásadních bezpečnostních otázek až do navazujících řízení. Není tedy	

Poř.č.	Připomínkové místo	Číslo jednací	Článek	AO	Připomínka	Vyhodnocení
					objektivně prokázáno, že budou bezpečnostní střety v budoucích procesech vůbec systémově a odborně posouzeny. Dokumentace SEA však neobsahuje regionální bezpečnostní model, nestanovuje bezpečnostní podmínky realizace, nevyhodnocuje přijatelnost kumulativních rizik a neprokazuje zvládnutelnost mimořádných situací. To je zvlášť významné vzhledem k tomu, že v širším území může vzniknout soustava až 88 větrných elektráren, území je z významné části lesní, existují omezení související s vojenskými nízkými lety a dokumentace sama připouští potřebu dalších budoucích bezpečnostních posouzení. Dokumentace SEA je proto v této části vnitřně rozporná a nepřezkoumatelná. Takový postup je v rozporu se zákonem č. 100/2001 Sb., o posuzování vlivů na životní prostředí, s principem prevence, s principem předběžné opatrnosti, s požadavkem přezkoumatelnosti opatření obecné povahy a s účelem SEA jako preventivního nástroje environmentálního hodnocení. Dokumentace SEA je proto v této části nepřezkoumatelná. **Návrh řešení:** Požaduji doplnění konkrétních bezpečnostních limitů, minimálních odstupových podmínek a objektivního vyhodnocení přijatelnosti bezpečnostních rizik již na úrovni SEA. Současně požaduji doplnění regionálních kumulativních limitů, bezpečnostních podmínek realizace, krizových a havarijních scénářů, objektivního hodnocení zvládnutelnosti mimořádných situací a transparentního prokázání, že významné bezpečnostní střety jsou skutečně řešitelné a přijatelné. Pokud nebude možné uvedené nedostatky objektivně a přezkoumatelně odstranit, požaduji vypuštění akcelerační oblasti AOV47 – Bukovec a souvisejícího územního opatření z návrhu Změny č. 2 Územního rozvojového plánu ČR. **Zdroje:** MINISTERSTVO ŽIVOTNÍHO PROSTŘEDÍ ČR. Metodické doporučení pro vyhodnocení vlivů politik územního rozvoje a územně plánovací dokumentace na životní prostředí (SEA) [online]. Praha: MŽP, 2015. Dostupné z: https://portal.cenia.cz/eiasea/dokumenty/sea_metodicka_doporuceni. [cit. 17. 5. 2026]. MINISTERSTVO VNITRA – GENERÁLNÍ ŘEDITELSTVÍ HASIČSKÉHO ZÁCHRANNÉHO SBORU ČR. Sdělení k žádosti o informace podle zákona č. 106/1999 Sb. Č. j. MV-180394-4/PO-OVL-2025. Praha, 28. 11. 2025. ČESKÁ REPUBLIKA. Zákon č. 100/2001 Sb., o posuzování vlivů na životní prostředí [online]. Dostupné z: https://www.zakonyprolidi.cz/cs/2001-100. [cit. 17. 5. 2026]. ŘÍZENÍ LETOVÉHO PROVOZU ČR, s. p. Informace dle zákona č. 106/1999 Sb. – AOV47 Bukovec. Č. j. 5340/2026/RLPCR. Jenec, 26. 5. 2026. **6.7.9 Nepřipravenost systému požární ochrany na havárie větrných elektráren** Dokumentace SEA neprokazuje, že systém požární ochrany a integrovaného záchranného systému České republiky je na strategické úrovni připraven na rozsáhlou výstavbu větrných elektráren o výšce až 250 metrů a na řešení jejich havárií, požárů nebo krizových situací. **Z odpovědi Ministerstva vnitra – generálního ředitelství Hasičského záchranného sboru České republiky (HZS) podle zákona č. 106/1999 Sb. (2025, 2026) přitom vyplývá, že zásahy u větrných elektráren představují mimořádně specifické a velmi složité zásahy, zejména vzhledem k výšce zařízení, omezenému přístupu do gondoly, riziku úrazu elektrickým proudem a nebezpečí pádu hořících částí nebo rozletu úlomků.** **Hasičský záchranný sbor (2026) současně výslovně potvrzuje, že pro větrné elektrárny v České republice dosud neexistuje samostatná metodika zásahů, u požárů větrných elektráren se standardně postupuje převážně defenzivně, přímý zásah v gondole nebo na rotoru se běžně neprovádí, standardní výškovou techniku nelze u těchto zařízení použít, zásahy ve výškách jsou odkázány především na specializované lezecké skupiny, bezpečné zóny se stanovují individuálně podle konkrétní situace.** **Dokumentace SEA však tyto skutečnosti objektivně nevyhodnocuje a neobsahuje žádný regionální bezpečnostní model fungování IZS při haváriích rozsáhlé soustavy větrných elektráren.** Současně dokumentace nehodnotí časovou dostupnost specializovaných zásahových jednotek, nepředkládá scénáře rozsáhlých požárů v lesní krajině, neřeší omezené možnosti hašení gondol ve	

Poř.č.	Připomínkové místo	Číslo jednací	Článek	AO	Připomínka	Vyhodnocení
					výškách přesahujících možnosti standardní techniky a neprokazuje, že budou zachovány reálné schopnosti ochrany obyvatelstva a krajiny při mimořádných událostech. Zvlášť významná je skutečnost, že HZS současně potvrzuje, že větrné elektrárny představují činnost se zvýšeným požárním nebezpečím podle § 4 odst. 2 písm. j) zákona č. 133/1985 Sb., o požární ochraně. Dokumentace SEA však tuto skutečnost nepromítá do odpovídající úrovně bezpečnostního, krizového a havarijního hodnocení. Takový postup je v rozporu se zákonem č. 239/2000 Sb., o integrovaném záchranném systému, se zákonem č. 240/2000 Sb., krizový zákon, se zákonem č. 133/1985 Sb., o požární ochraně, s principem prevence a předběžné opatrnosti a s požadavkem objektivního vyhodnocení bezpečnostních rizik koncepce již na strategické úrovni SEA. Dokumentace SEA je proto v této části nepřezkoumatelná. **Návrh řešení:** Požaduji doplnění objektivního vyhodnocení připravenosti systému požární ochrany a integrovaného záchranného systému na havárie a požáry větrných elektráren, doplnění regionální bezpečnostní analýzy zásahových možností a zpracování scénářů mimořádných událostí v podmínkách rozsáhlé soustavy větrných elektráren v lesním a klimaticky exponovaném území. Současně požaduji doplnění hodnocení časové dostupnosti specializovaných zásahových jednotek, analýzy omezení standardní výškové techniky, objektivního vyhodnocení možností hašení gondol a rotorových systémů a transparentního prokázání, že bezpečnost obyvatelstva, krajiny a krizové infrastruktury bude při realizaci navržené koncepce reálně zajištěna. Pokud nebude možné uvedené nedostatky objektivně a přezkoumatelně odstranit, požaduji vypuštění akcelerační oblasti AOV47 – Bukovec a souvisejícího územního opatření z návrhu Změny č. 2 Územního rozvojového plánu ČR. **Zdroje:** MINISTERSTVO VNITRA – GENERÁLNÍ ŘEDITELSTVÍ HASIČSKÉHO ZÁCHRANNÉHO SBORU ČR. Sdělení k žádosti o informace podle zákona č. 106/1999 Sb. Č. j. MV-180394-4/PO-OVL-2025. Praha, 28. 11. 2025. MINISTERSTVO VNITRA – GENERÁLNÍ ŘEDITELSTVÍ HASIČSKÉHO ZÁCHRANNÉHO SBORU ČR. Sdělení k žádosti o informace. Č. j. MV-73127-4/PO-OVL-2026. Praha, 19. 5. 2026. ČESKÁ REPUBLIKA. Zákon č. 133/1985 Sb., o požární ochraně [online]. Dostupné z: https://www.zakonyprolidi.cz/cs/1985-133. [cit. 17. 5. 2026]. ČESKÁ REPUBLIKA. Zákon č. 239/2000 Sb., o integrovaném záchranném systému [online]. Dostupné z: https://www.zakonyprolidi.cz/cs/2000-239. [cit. 17. 5. 2026]. ČESKÁ REPUBLIKA. Zákon č. 240/2000 Sb., krizový zákon [online]. Dostupné z: https://www.zakonyprolidi.cz/cs/2000-240. [cit. 17. 5. 2026]. **6.7.10 Nedostatečné posouzení rizika námrazy na lopatkách větrných elektráren a odhazování ledových fragmentů** **Dokumentace SEA neobsahuje adekvátní vyhodnocení rizik vzniku námrazy na lopatkách větrných** **elektráren ani objektivní posouzení rizik souvisejících s pádem nebo odhazováním ledových fragmentů do okolního území.** Dokumentace současně neobsahuje modelování scénářů aktivního odhozu ledových fragmentů rotujícím rotorem (ice throw) ani gravitačního pádu ledu po zastavení zařízení (ice fall), nehodnotí dosah dopadu ledových fragmentů při provozu ani po odstavení zařízení, nevyhodnocuje rizika pro silniční provoz, lesní komunikace, turistické trasy a veřejně přístupná území a neposuzuje kumulativní bezpečnostní dopady soustavy více větrných elektráren v klimaticky exponovaném území. Navržená akcelerační oblast AOV47 – Bukovec se nachází ve vrchovinném území s vyšší nadmořskou výškou, častým výskytem nízkých teplot, mlh a zimních meteorologických situací. Takové podmínky představují prostředí se zvýšeným rizikem tvorby námrazy na rotorech větrných elektráren. Akcelerační oblast AOV47 – Bukovec se současně vymezuje přibližně z 52 % na území lesních celků, což významně zvyšuje význam bezpečnostních rizik souvisejících s tvorbou námrazy a následným pádem nebo odhazováním ledových fragmentů. Rozsáhlé lesní porosty představují prostředí s vysokým výskytem lesních cest, turistických tras, rekreačních aktivit a pohybu veřejnosti. Současně vytvářejí	

Poř.č.	Připomínkové místo	Číslo jednací	Článek	AO	Připomínka	Vyhodnocení
					podmínky pro vznik sekundárních škod způsobených mechanickým poškozováním stromových korun a porostních stěn. Studie Drapalik et al. (2021) potvrzuje, že rotující lopatky mohou odhazovat ledové fragmenty do značných vzdáleností a že velikost i trajektorie dopadu jsou ovlivněny rychlostí rotoru, velikostí akumulovaného ledu, meteorologickými podmínkami a konfigurací terénu. Mezinárodní doporučení IEA Wind TCP Task 19 pro hodnocení rizik ice fall / ice throw uvádí, že provoz větrných elektráren v podmínkách námrazy vyžaduje lokalitně specifické hodnocení rizik, systémy detekce námrazy, provozní omezení a technická opatření ke snížení rizik pro okolní území. Krajský úřad Jihočeského kraje (2026) v rámci připomínek k akcelerační oblasti AOV47 výslovně požaduje zavedení systémů detekce námrazy, automatického odstavení rotorů, aktivních anti-icing/de-icing systémů a lokalitně specifického hodnocení rizik ice throw / ice fall. Současně požaduje, aby bylo prokázáno, že navržené technické a provozní řešení nezpůsobí nepřijatelné poškozování okolních lesních porostů, porostních stěn, lesních cest a zařízení sloužících lesnímu hospodářství. Kraj dále požaduje, aby při nepřijatelném riziku poškození nebylo umožněno umístění větrných elektráren v problematických částech území. Dokumentace SEA však nehodnotí rizika pro osoby pohybující se na turistických trasách, cyklotrasách a lesních cestách, rizika pro silniční provoz a možnost náhlého dopadu ledových fragmentů na vozidla, rizika pro osoby pohybující se v okolí lesních komunikací a rekreačních objektů, rizika vyplývající z vysokého podílu lesních porostů v AOV47, rizika poškození okolních stromů a porostních stěn, možnost sekundárních škod vznikajících pádem poškozených větví nebo stromů, minimální bezpečnostní odstupy od veřejně přístupných prostor a kumulativní vliv soustavy více větrných elektráren. Přitom poškození stromových korun nebo opakované zásahy ledovými fragmenty mohou vést ke strukturálnímu oslabení porostů, destabilizaci porostních stěn, lámání větví a zvýšení následného rizika pádu stromů nebo větví do komunikací a veřejně přístupných prostor. **Toto riziko může být významné zejména v lesních a rekreačně využívaných územích, kde se pohybují turisté, cyklisté, pracovníci lesního hospodářství i běžní návštěvníci krajiny.** Dokumentace SEA současně neprokazuje, že navrhovaná opatření budou schopna riziko odhazování ledu reálně eliminovat. Takový postup je v rozporu se zákonem č. 100/2001 Sb., o posuzování vlivů na životní prostředí, s principem prevence a předběžné opatrnosti, s požadavkem ochrany obyvatelstva a s požadavkem objektivního vyhodnocení bezpečnostních rizik koncepce. Dokumentace SEA je proto v této části nepřezkoumatelná. **Návrh řešení:** Požaduji doplnění použitelného hodnocení rizik vzniku námrazy na větrných elektrárnách, zpracování lokalitně specifického modelu ice throw / ice fall a objektivní vyhodnocení rizik pro silniční provoz, turistické trasy, lesní komunikace a veřejně přístupná území. Současně požaduji doplnění minimálních bezpečnostních odstupů od komunikací a veřejně přístupných prostor, povinnost systému detekce námrazy a automatického odstavení rotorů, povinnost aktivního anti-icing/de-icing systému, hodnocení vlivů na okolní lesní porosty a sekundární škody způsobené poškozením stromů, vyhodnocení vlivů vyplývajících z vysokého podílu lesních porostů v AOV47 a vyhodnocení kumulativních bezpečnostních rizik při soustavě více větrných elektráren. Pokud nebude možné uvedené nedostatky objektivně a přezkoumatelně odstranit, požaduji vypuštění akcelerační oblasti AOV47 – Bukovec a souvisejícího územního opatření z návrhu Změny č. 2 Územního rozvojového plánu ČR. **Zdroje:** DRAPALIK, M. et al. Ice aggregation and ice throw from small wind turbines. Cold Regions Science and Technology, 2021. [online]. Dostupné z: https://www.sciencedirect.com/science/article/pii/S0165232X21001804. [cit. 21. 5. 2026]. IEA WIND TCP Task 19. International Recommendations for Ice Fall and Ice Throw Risk Assessments (2nd edition) [online]. Dostupné z: https://iea-wind.org/task19/t19-publications/. [cit. 21. 5. 2026]. KRAJSKÝ ÚŘAD JIHOČESKÉHO KRAJE, Odbor životního prostředí, zemědělství a lesnictví. Nesouhlasné stanovisko k územnímu opatření o podmínkách a zmírňujících opatřeních podle zákona o urychlení využívání obnovitelných zdrojů energie pro akcelerační oblast AOV47 Bukovec. Č. j.: KUJCK 63817/2026. České Budějovice, 14. 5. 2026.	

					6.7.11 Ohrožení bezpečnosti sportovních létajících zařízení Dále lze odkázat na prohlášení Českého svazu letectví (ČsSL) se jakožto nezávislé a dobrovolné profesní organizace, která hájí zájmy profesionálního, sportovního a rekreačního létání v České republice obrací na odbornou i širokou veřejnost se svým stanoviskem k problematice výstavby větrných elektráren a jejich dopadu na bezpečnost letového provozu, **zejména v neřízeném vzdušném prostoru třídy G, kde se pohybuje velké množství letadel všeobecného letectví, vojenských letadel, vrtulníků záchranné zdravotní služby, ultralehkých letadel (SLZ), závěsných a padákových kluzáků, ultralehkých vrtulníků a vírníků, balónů a v poslední době značně narůstající počet bezpilotních letadel, pro která je tento prostor primárně určen.** **Obavy se týkají především bezpečnosti letového provozu v neřízeném prostoru třídy G: Tento vzdušný prostor je určen pro lety za vizuálních meteorologických podmínek (VMC), kde piloti spoléhají na vizuální orientaci a vyhýbání se překážkám. VTE, s jejich výškou a umístěním, mohou představovat významnou překážku, kterou je obtížnější vizuálně identifikovat, zejména za zhoršené viditelnosti (mlha, šero, tma) nebo v náročném terénu.** Vliv na uživatele SLZ: Uživatelé sportovních létajících zařízení (SLZ), jako jsou motorová UL letadla, kluzáky, balóny a další letecká zařízení, často využívají vzdušný prostor třídy G pro své lety. Výstavba VTE v jejich blízkosti může omezit možnosti létání, zvýšit riziko kolize a narušit jejich sportovní a rekreační aktivity. **Ze studií, které jsou k větrným elektrárnám vypracovány, vyplývá, že dosah turbulence, která se za VE tvoří, může být až devítinásobek průměru jejího rotoru.** **Návrh řešení:** Požaduji doplnění odpovídajícího radarového modelování, vyhodnocení Dopplerových efektů, radarových stínů a falešných radarových cílů, posouzení kumulativních vlivů více větrných parků na radarovou infrastrukturu a doplnění bezpečnostního hodnocení vlivů na civilní sportovní letectví ve vzdušném prostoru třídy G včetně nízkých letů. Pokud nebude možné uvedené nedostatky objektivně a přezkoumatelně odstranit, požaduji vypuštění akcelerační oblasti AOV47 – Bukovec a souvisejícího územního opatření z návrhu Změny č. 2 Územního rozvojového plánu ČR. **6.8 Hmotné statky** **6.8.1 Pokles hodnoty nemovitostí a omezení pokojného užívání majetku** Ve Vyhodnocení vlivů na udržitelný rozvoj území (SEA), v části věnované hmotným statkům, je vliv akcelerační oblasti AOV47 – Bukovec hodnocen jako nulový. Tento závěr však není podložen reálným posouzením ekonomických dopadů na obytné nemovitosti a rekreační objekty v okolí akcelerační oblasti. Studie Westlund a Wilhelmsson (2021) potvrzuje, že hluk a vizuální dominance větrných elektráren představují významné negativní externality ovlivňující atraktivitu bydlení. Studie Dröes a Koster (2016) dále potvrzuje negativní vliv větrných elektráren na ceny obytných nemovitostí zejména v lokalitách s výraznou vizuální a hlukovou expozicí. Studie Slavata a kol. (2025) analyzuje vývoj cen nemovitostí ve 12 obcích (šest dvojic srovnatelných lokalit s VTE a bez nich) na základě údajů katastru nemovitostí za období 2014–2024. Podle studie přítomnost VTE nemá negativní dopad na ceny nemovitostí. Studie však pracuje s cenami za celé katastrální území obcí. Tento postup může vést ke statistickému zkreslení výsledků, protože do průměrných cen jsou zahrnuty i nemovitosti ve značné vzdálenosti od záměru, které nejsou jeho přítomností prakticky ovlivněny. Studie nepracuje s proměnnými, které mohou cenu rezidenčních nemovitostí ovlivnit, zejména se vzdáleností od VTE, jejich přímou viditelností z obytných objektů, velikostí projektu a fází jeho realizace. Použití agregovaných dat za celé katastrální území tak může vést k „rozředění" případných negativních dopadů na nemovitosti nacházející se v bezprostředním okolí záměru. Z těchto důvodů nelze závěry studie bez dalšího považovat za reprezentativní pro nemovitosti vystavené přímé vizuální nebo akustické expozici VTE. Z dokumentace SEA však nevyplývá žádné konkrétní individuální posouzení dopadů na nemovitosti v bezprostřední blízkosti navrhovaných větrných elektráren ani vyhodnocení specifických podmínek dotčeného území. Dokumentace SEA tyto ekonomické dopady vůbec nehodnotí, přestože sama připouští vzdálenosti obytné zástavby kolem 500 metrů od akcelerační oblasti. Současně dochází k zásahu do vlastnických práv chráněných článkem 11 Listiny základních práv a svobod. Tento zásah spočívá zejména ve snížení kvality obytného prostředí v důsledku blízkosti větrných elektráren, jejich vizuální dominance, hlukové zátěže, světelného znečištění a celkového zhoršení charakteru prostředí.	

Poř.č.	Připomínkové místo	Číslo jednací	Článek	AO	Připomínka	Vyhodnocení
					Takový postup je v rozporu se zákonem č. 100/2001 Sb., o posuzování vlivů na životní prostředí, s článkem 11 Listiny základních práv a svobod, s požadavkem objektivního a přezkoumatelného vyhodnocení vlivů na hmotné statky a s principem prevence. Dokumentace SEA je proto v této části nepřezkoumatelná. **Návrh řešení:** Požaduji doplnění použitelného ekonomického hodnocení dopadů na obytné a rekreační nemovitosti, vyhodnocení vlivu hluku, vizuální dominance a světelného znečištění na kvalitu bydlení a tržní hodnotu majetku a doplnění posouzení zásahů do vlastnických práv a pokojného užívání majetku podle článku 11 Listiny základních práv a svobod. Pokud nebude možné uvedené nedostatky objektivně a přezkoumatelně odstranit, požaduji vypuštění akcelerační oblasti AOV47 – Bukovec a souvisejícího územního opatření z návrhu Změny č. 2 Územního rozvojového plánu ČR. **Zdroje:** WESTLUND, Hans; WILHELMSSON, Mats. The Socio-Economic Cost of Wind Turbines: A Swedish Case Study [online]. Sustainability, 2021. Dostupné z: https://www.mdpi.com/2071-1050/13/12/6892. [cit. 17. 5. 2026]. DRÖES, Martijn I.; KOSTER, Hans R. A. Renewable energy and negative externalities: The effect of wind turbines on house prices [online]. Journal of Urban Economics, 2016. Dostupné z: https://www.sciencedirect.com/science/article/abs/pii/S0094119016300432. [cit. 17. 5. 2026]. SLAVATA, David et al. Vliv větrných elektráren na ceny nemovitostí v Česku [online]. VŠB – Technická univerzita Ostrava; Akademie věd ČR, 2025. Dostupné z: https://komoraoze.cz/wp-content/uploads/2025/06/vliv-vetrnych-elektraren_studie_final.pdf. [cit. 17. 5. 2026]. ČESKÁ REPUBLIKA. Usnesení předsednictva České národní rady č. 2/1993 Sb., Listina základních práv a svobod [online]. Dostupné z: https://www.zakonyprolidi.cz/cs/1993-2. [cit. 17. 5. 2026]. ČESKÁ REPUBLIKA. Zákon č. 100/2001 Sb., o posuzování vlivů na životní prostředí a o změně některých souvisejících zákonů (zákon o posuzování vlivů na životní prostředí) [online]. Dostupné z: https://www.zakonyprolidi.cz/cs/2001-100. [cit. 18. 5. 2026]. **6.8.2 Nepřímé omezení vlastnického práva a zásah do kvality bydlení** **Dokumentace SEA nehodnotí nepřímé zásahy do vlastnického práva vyvolané dlouhodobou hlukovou zátěží, vizuální dominancí větrných elektráren, světelným znečištěním a změnou charakteru prostředí. Návrh AOV47 – Bukovec je proto v rozporu s článkem 11 Listiny základních práv a svobod i s článkem 8 Evropské úmluvy o ochraně lidských práv a základních svobod.** Přehledová studie Freiberg et al. (2019) uvádí, že dlouhodobé vystavení hluku, blikání, vizuální dominanci a industrializaci krajiny může vést ke zvýšenému stresu, zhoršení psychické pohody a pocitu narušení bezpečného domácího prostředí. Studie van Kamp a van den Berg (2021) dále potvrzuje, že významnou roli hraje amplitudová modulace, pulzující charakter zvuku, noční provoz a subjektivní pocit ztráty kontroly nad prostředím. Studie Westlund a Wilhelmsson (2021) současně potvrzuje, že negativní externality větrných elektráren mají přímý vliv na subjektivní kvalitu bydlení a vnímání obytného prostředí. Tyto psychosociální dopady představují významnou součást kvality bydlení a pokojného užívání majetku, kterou dokumentace SEA vůbec nevyhodnocuje. Evropský soud pro lidská práva ve věci Hatton and Others v. United Kingdom (2003) současně zdůraznil povinnost státu zachovávat spravedlivou rovnováhu mezi veřejným zájmem a právem jednotlivce na ochranu soukromého a rodinného života a pokojné užívání majetku. Takový postup je v rozporu s článkem 11 Listiny základních práv a svobod, s článkem 8 Evropské úmluvy o ochraně lidských práv a základních svobod, s judikaturou Evropského soudu pro lidská práva, se zákonem č. 100/2001 Sb., o posuzování vlivů na životní prostředí a s principem proporcionality zásahu do vlastnických práv. Dokumentace SEA je proto v této části nepřezkoumatelná. **Návrh řešení:** Požaduji doplnění použitelného hodnocení psychosociálních dopadů hluku, vizuální dominance a světelného znečištění na kvalitu bydlení, posouzení zásahů do pokojného užívání majetku a soukromého života a doplnění vyhodnocení dlouhodobých dopadů na psychickou pohodu a obytné prostředí obyvatel.	

Poř.č.	Připomínkové místo	Číslo jednací	Článek	AO	Připomínka	Vyhodnocení
					Pokud nebude možné uvedené nedostatky objektivně a přezkoumatelně odstranit, požaduji vypuštění akcelerační oblasti AOV47 – Bukovec a souvisejícího územního opatření z návrhu Změny č. 2 Územního rozvojového plánu ČR. **Zdroje:** ČESKÁ REPUBLIKA. Usnesení předsednictva České národní rady č. 2/1993 Sb., Listina základních práv a svobod [online]. Dostupné z: https://www.zakonyprolidi.cz/cs/1993-2. [cit. 17. 5. 2026]. ČESKÁ A SLOVENSKÁ FEDERATIVNÍ REPUBLIKA. Sdělení federálního ministerstva zahraničních věcí č. 209/1992 Sb., o sjednání Úmluvy o ochraně lidských práv a základních svobod a Protokolů na tuto Úmluvu navazujících [online]. Dostupné z: https://www.zakonyprolidi.cz/cs/1992-209. [cit. 17. 5. 2026]. FREIBERG, Alice et al. Health effects of wind turbines on humans in residential settings: Results of a scoping review [online]. Environment International, 2019. Dostupné z: https://www.sciencedirect.com/science/article/abs/pii/S0013935118306145. [cit. 17. 5. 2026]. VAN KAMP, Ine; VAN DEN BERG, Frits. Health Effects Related to Wind Turbine Sound: An Update [online]. International Journal of Environmental Research and Public Health, 2021. Dostupné z: https://pmc.ncbi.nlm.nih.gov/articles/PMC8430592/. [cit. 17. 5. 2026]. WESTLUND, Hans; WILHELMSSON, Mats. The Socio-Economic Cost of Wind Turbines: A Swedish Case Study [online]. Sustainability, 2021. Dostupné z: https://www.mdpi.com/2071-1050/13/12/6892. [cit. 17. 5. 2026]. EUROPEAN COURT OF HUMAN RIGHTS. Hatton and Others v. United Kingdom [online]. HUDOC, 2003. Dostupné z: https://hudoc.echr.coe.int/eng?i=001-61188. [cit. 17. 5. 2026]. ČESKÁ REPUBLIKA. Zákon č. 100/2001 Sb., o posuzování vlivů na životní prostředí a o změně některých souvisejících zákonů (zákon o posuzování vlivů na životní prostředí) [online]. Dostupné z: https://www.zakonyprolidi.cz/cs/2001-100. [cit. 18. 5. 2026]. **6.8.3 Rekreační hodnota krajiny a ekonomické dopady na území** **Dokumentace SEA vůbec nehodnotí dopady na rekreační využití krajiny, turistickou atraktivitu území a související ekonomické hodnoty. Návrh akcelerační oblasti AOV47 – Bukovec je proto v rozporu s principy udržitelného rozvoje území a ochrany krajinného rázu.** Studie Frantál a Kunc (2011) potvrzuje, že významná část návštěvníků vnímá větrné elektrárny jako narušení přírodního charakteru krajiny a snížení rekreační hodnoty území, zejména v krajinách s vysokou estetickou a přírodní hodnotou. Studie Westlund a Wilhelmsson (2021) současně potvrzuje, že negativní externality větrných elektráren mají socioekonomické dopady nejen na bydlení, ale i na vnímání krajiny a atraktivitu území. Tyto dopady mají přímý ekonomický význam pro vlastníky rekreačních objektů, provozovatele ubytovacích zařízení, místní podnikatele, obce orientované na venkovskou turistiku i dlouhodobou atraktivitu území pro rekreační využití. Dokumentace SEA však nehodnotí ekonomické dopady na rekreační využití krajiny, neposuzuje změnu atraktivity území, nehodnotí dopady na rekreační objekty ani neřeší dlouhodobé socioekonomické důsledky industrializace krajiny. Současně dokumentace zcela opomíjí skutečnost, že významnou hodnotou dotčeného území je právě zachovalý krajinný charakter, klidové prostředí a rekreační potenciál krajiny. Zde přehled ubytovacích kapacit v lokalitě:	

Poř.č.	Připomínkové místo	Číslo jednací	Článek	AO	Připomínka	Vyhodnocení
					 *Obr.: Letecký (satelitní) snímek lokality se zobrazenými značkami ubytovacích kapacit a jejich vzdáleností od akcelerační oblasti* Takový postup je v rozporu se zákonem č. 100/2001 Sb., o posuzování vlivů na životní prostředí, s cíli územního plánování podle stavebního zákona, s principy udržitelného rozvoje území, s požadavkem objektivního hodnocení socioekonomických dopadů a s požadavkem ochrany krajiny jako součásti kvality života obyvatel. Dokumentace SEA je proto v této části nepřezkoumatelná. **Návrh řešení:** Požaduji doplnění použitelného socioekonomického hodnocení dopadů na rekreační využití krajiny, turistickou atraktivitu území a ekonomické hodnoty spojené s venkovskou turistikou, včetně posouzení dopadů na vlastníky rekreačních objektů, místní podnikatele a dlouhodobou atraktivitu území. Pokud nebude možné uvedené nedostatky objektivně a přezkoumatelně odstranit, požaduji vypuštění akcelerační oblasti AOV47 – Bukovec a souvisejícího územního opatření z návrhu Změny č. 2 Územního rozvojového plánu ČR. **Zdroje:** FRANTÁL, Bohumil; KUNC, Josef. Wind turbines in tourism landscapes: Czech Experience [online]. Annals of Tourism Research, 2011. Dostupné z: https://www.sciencedirect.com/science/article/abs/pii/S0160738310001271. [cit. 17. 5. 2026]. WESTLUND, Hans; WILHELMSSON, Mats. The Socio-Economic Cost of Wind Turbines: A Swedish Case Study [online]. Sustainability, 2021. Dostupné z: https://www.mdpi.com/2071-1050/13/12/6892. [cit. 17. 5. 2026]. ČESKÁ REPUBLIKA. Zákon č. 100/2001 Sb., o posuzování vlivů na životní prostředí a o změně některých souvisejících zákonů (zákon o posuzování vlivů na životní prostředí) [online]. Dostupné z: https://www.zakonyprolidi.cz/cs/2001-100. [cit. 18. 5. 2026]. **6.8.4 Poškození místní infrastruktury a dopady stavební fáze** Dokumentace SEA bagatelizuje dopady výstavby na místní infrastrukturu a neobsahuje reálné posouzení důsledků nadrozměrné dopravy a intenzivní stavební činnosti. Návrh akcelerační oblasti AOV47 – Bukovec je proto v rozporu s požadavkem komplexního posouzení dopadů stavební fáze na území a infrastrukturu. **Výstavba až 33 větrných elektráren představuje mimořádně rozsáhlý stavební zásah do území spojený s masivní stavební dopravou, přepravou nadrozměrných komponent, budováním přístupových komunikací, rozsáhlými zemními pracemi, manipulačními plochami, zvýšenou hlučností, prašností a dlouhodobým omezením dopravní obslužnosti území.** Studie Bošnjaković et al. (2024) uvádí, že výstavba větrných elektráren vede k rozsáhlým zásahům do půdy, krajiny a infrastruktury. Studie Xia et al. (2025) potvrzuje, že přístupové komunikace a manipulační koridory často představují větší zásah do krajiny než samotné turbíny a vedou k erozi, fragmentaci a dlouhodobému narušení krajinné struktury. Výzkum Emenhiser (2020) současně upozorňuje na	

Poř.č.	Připomínkové místo	Číslo jednací	Článek	AO	Připomínka	Vyhodnocení
					dlouhodobé zhutnění půdy způsobené těžkou technikou a na negativní dopady na infiltrační schopnost půdy a zemědělské využití území. Dokumentace SEA přitom nehodnotí skutečný rozsah stavební dopravy, neobsahuje vlečné studie pro přepravu nadrozměrných komponent, neposuzuje únosnost místních komunikací, nehodnotí rozsah nutného rozšiřování cest ani neřeší dlouhodobé dopady těžké techniky na obecní infrastrukturu a krajinu. Současně dokumentace nehodnotí dopady místní **zcela nedostatečně dimenzovanou danému účelu dopravní síť**, tj. na místní a účelové komunikace, mostní konstrukce, dopravní bezpečnost ani ekonomické náklady budoucích oprav infrastruktury. Takový postup je v rozporu se zákonem č. 100/2001 Sb., o posuzování vlivů na životní prostředí, s požadavkem komplexního hodnocení všech fází záměru, s principem prevence environmentálních škod, s cíli ochrany krajiny a infrastruktury podle stavebního zákona a s požadavkem řádného zjištění skutečného stavu věci podle § 3 správního řádu. Dokumentace SEA je proto v této části nepřezkoumatelná. **Návrh řešení:** Požaduji doplnění použitelného hodnocení dopadů nadrozměrné dopravy a stavební činnosti na místní komunikace, obecní infrastrukturu a krajinu, vyhodnocení rozsahu zemních prací, manipulačních ploch a přístupových komunikací a doplnění analýzy dlouhodobých dopadů těžké techniky na půdu, erozi a infiltrační schopnost území. Současně požaduji doplnění vlečných studií, posouzení únosnosti komunikací, vyhodnocení nutnosti rozšiřování cest a analýzy ekonomických dopadů na obecní infrastrukturu. Pokud nebude možné uvedené nedostatky objektivně a přezkoumatelně odstranit, požaduji vypuštění akcelerační oblasti AOV47 – Bukovec a souvisejícího územního opatření z návrhu Změny č. 2 Územního rozvojového plánu ČR. **Zdroje:** BOŠNJAKOVIĆ, Mladen et al. Environmental Impact of Wind Farms [online]. Environments, 2024. Dostupné z: https://www.mdpi.com/2076-3298/11/11/257. [cit. 17. 5. 2026]. XIA, Zilong et al. Assessment of forest disturbance and soil erosion in wind farm project using satellite observations [online]. ISPRS Journal of Photogrammetry and Remote Sensing, 2025. Dostupné z: https://www.sciencedirect.com/science/article/abs/pii/S0921344924005275. [cit. 17. 5. 2026]. EMENHISER, C. Post Windfarm Installation Impacts on Soil Properties and Crop Response in the Midwest [online]. Purdue University, 2020. Dostupné z: https://hammer.purdue.edu/articles/thesis/Post_Windfarm_Installation_Impacts_on_Soil_Properties_and_Crop_Response_in_the_Midwest/13353602/files/25741082.pdf. [cit. 17. 5. 2026]. ČESKÁ REPUBLIKA. Zákon č. 100/2001 Sb., o posuzování vlivů na životní prostředí a o změně některých souvisejících zákonů (zákon o posuzování vlivů na životní prostředí) [online]. Dostupné z: https://www.zakonyprolidi.cz/cs/2001-100. [cit. 18. 5. 2026]. ČESKÁ REPUBLIKA. Zákon č. 500/2004 Sb., správní řád [online]. Dostupné z: https://www.zakonyprolidi.cz/cs/2004-500. [cit. 17. 5. 2026]. **6.8.5 Omezení budoucího rozvoje obcí a blokace území** Dokumentace SEA nehodnotí dlouhodobé dopady vymezení akcelerační oblasti AOV47 – Bukovec na budoucí rozvoj dotčených obcí, jejich územní plánování a ekonomickou stabilitu území. **Vymezení akcelerační oblasti vytváří významnou právní i investiční nejistotu ohledně budoucího využití území, rozvoje bydlení, zastavitelných ploch a rozvojových záměrů obcí i soukromých vlastníků. Z podkladů současně vyplývá, že není jasné, jaké konkrétní důsledky bude mít akcelerační oblast pro budoucí změny územních plánů, rozvoj obytné zástavby, investice do území, rozvoj podnikání ani pro budoucí využití navazujících pozemků.** AO jsou násilně nařízeny ze strany ústředních orgánů. **Neproběhla diskuse s kraji, a zejména s obcemi a s veřejností.** V potaz přitom měly být brány i jiné aspekty než otázky zákonné resp. řešené ZOZE. Především nebyly zohledněny zájmy krajů a obcí na rozvoji cestovního ruchu, turismu, individuální a hromadné rekreace, ale také individuální výstavby, cen nemovitostí, tzv. pohody bydlení, apod. Kraje i obce přitom mají alespoň základní přehled o zájmu/nezájmu obyvatel a vlastníků a uživatelů nemovitostí na umisťování OZE v místech jejich pobytu, podnikání, zaměstnání, apod. Předkladatel nebral v potaz, že navrhované AO mohou být v rozporu s jiným využitím území, tak jak ho zamýšlí jednotlivé obce.	

Poř.č.	Připomínkové místo	Číslo jednací	Článek	AO	Připomínka	Vyhodnocení
					Dokumentace SEA současně neobsahuje analýzu rozsahu územních omezení, dopadů ochranných pásem, dopadů na rozvojové plochy obcí ani ekonomických důsledků dlouhodobé blokace území. Dochází tak k situaci, kdy významná část území může být dlouhodobě zatížena nejistotou a omezeními, aniž by byly objektivně vyhodnoceny dopady na rozvoj obcí a majetková práva vlastníků. Takový zásah má přitom přímé důsledky pro hodnotu pozemků, rozvoj bydlení, investiční jistotu, ekonomickou stabilitu území i dlouhodobé plánování obcí. Takový postup je v rozporu se zákonem č. 100/2001 Sb., o posuzování vlivů na životní prostředí, s cíli územního plánování podle stavebního zákona, principem právní jistoty, principem prevence a s požadavkem objektivního vyhodnocení dopadů na hmotné statky a rozvoj území. Dokumentace SEA je proto v této části nepřezkoumatelná. **Návrh řešení:** Požaduji doplnění použitelného vyhodnocení dopadů akcelerační oblasti na budoucí rozvoj obcí, zastavitelné plochy, rozvoj bydlení, podnikání a investiční stabilitu území a doplnění analýzy rozsahu územních omezení vyplývajících z navržené akcelerační oblasti. Pokud nebude možné uvedené nedostatky objektivně a přezkoumatelně odstranit, požaduji vypuštění akcelerační oblasti AOV47 – Bukovec a souvisejícího územního opatření z návrhu Změny č. 2 Územního rozvojového plánu ČR. **Zdroje:** ČESKÁ REPUBLIKA. Zákon č. 100/2001 Sb., o posuzování vlivů na životní prostředí [online]. Dostupné z: https://www.zakonyprolidi.cz/cs/2001-100. [cit. 17. 5. 2026]. **6.8.6 Ekonomické oslabení obcí a ztráta vyjednávací pozice samospráv** Dokumentace SEA nehodnotí ekonomické dopady systému akceleračních oblastí na dotčené obce ani oslabení jejich možnosti vyjednávat podmínky realizace projektů obnovitelných zdrojů energie. **Vymezení akceleračních oblastí může významně oslabit možnost obcí vyjednávat plánovací smlouvy, stanovovat místní podmínky rozvoje, požadovat kompenzační opatření a ovlivňovat ekonomické podmínky realizace projektů.** **Současně dochází k situaci, kdy obce nesou významné infrastrukturní, krajinné a sociální dopady, avšak jejich možnost ovlivnit ekonomické podmínky projektu je výrazně oslabena.** Dokumentace SEA přitom nehodnotí ekonomické důsledky oslabení vyjednávací pozice obcí, neposuzuje dopady na obecní infrastrukturu a rozpočty ani neřeší otázku přiměřené ekonomické kompenzace negativních dopadů na území. Takový postup může vést k dlouhodobému přenášení environmentálních a infrastrukturních nákladů na místní samosprávy bez odpovídající ekonomické rovnováhy. Takový postup je v rozporu s principem proporcionality, cíli územního plánování podle stavebního zákona, principem udržitelného rozvoje území, principem prevence ekonomických škod a s požadavkem objektivního hodnocení socioekonomických dopadů koncepce. Dokumentace SEA je proto v této části nepřezkoumatelná. Návrh řešení: Požaduji doplnění použitelného hodnocení ekonomických dopadů systému akceleračních oblastí na dotčené obce, doplnění analýzy infrastrukturních a rozpočtových dopadů návrhu a objektivní vyhodnocení možností ekonomické kompenzace negativních důsledků pro místní samosprávy. Pokud nebude možné uvedené nedostatky objektivně a přezkoumatelně odstranit, požaduji vypuštění akcelerační oblasti AOV47 – Bukovec a souvisejícího územního opatření z návrhu Změny č. 2 Územního rozvojového plánu ČR. **Zdroje:** ČESKÁ REPUBLIKA. Zákon č. 283/2021 Sb., stavební zákon [online]. Dostupné z: https://www.zakonyprolidi.cz/cs/2021-283. [cit. 17. 5. 2026]. ČESKÁ REPUBLIKA. Zákon č. 128/2000 Sb., o obcích [online]. Dostupné z: https://www.zakonyprolidi.cz/cs/2000-128. [cit. 17. 5. 2026].	

					6.9 Nedostatečné vyhodnocení environmentálních dopadů a připojení k přenosové soustavě **6.9.1 Nedostatečné vyhodnocení environmentálních dopadů stavební fáze a souvisejících zásahů do území** V podkladech k akcelerační oblasti AOV47 – Bukovec, zejména ve Vyhodnocení vlivů na udržitelný rozvoj území (SEA) a v souvisejícím územním opatření, nejsou environmentální dopady stavební fáze větrných elektráren dostatečně a přezkoumatelně vyhodnoceny. **Dokumentace SEA hodnotí stavební fázi převážně jako krátkodobý technický proces spojený zejména s emisemi stavebních mechanismů a dočasnou prašností. Současně uvádí, že vlivy stavební činnosti budou pouze zanedbatelné nebo mírně negativní. Takový závěr však neodpovídá skutečnému rozsahu stavebních zásahů spojených s realizací větrných elektráren a neobsahuje dostatečné podklady umožňující jeho objektivní ověření.** Výstavba větrných elektráren nepředstavuje pouze realizaci samotných stožárů a základových konstrukcí, ale zahrnuje také rozsáhlé zemní práce, budování manipulačních ploch, montážních prostor, přístupových komunikací, kabelových tras a další související technické infrastruktury. Současně vyžaduje využití těžké stavební techniky, nadrozměrných transportů a opakovaných zásahů do krajiny. Dokumentace současně neobsahuje konkrétní lokalizaci přístupových komunikací, kabelových tras, rozvoden, manipulačních ploch, bateriových úložišť ani dalších souvisejících zařízení. Bez znalosti jejich umístění nelze určit skutečný rozsah zásahů do území. Dokumentace neumožňuje ověřit, jakým způsobem byl stanoven závěr o zanedbatelném charakteru stavebních vlivů. Dokumentace nehodnotí skutečný rozsah těchto zásahů ani jejich dlouhodobé důsledky pro půdní a krajinné prostředí. Studie Jones et al. (2023) potvrzuje, že s rostoucí výškou a výkonem větrných elektráren dochází ke zvyšování materiálové náročnosti konstrukcí a že výroba stavebních materiálů představuje významnou část environmentálních dopadů celého životního cyklu zařízení. Studie Türkmen (2024) současně uvádí, že významná část environmentální zátěže vzniká již ve fázi výstavby a výroby konstrukčních komponent. Významné dopady mohou vznikat také v souvislosti s budováním doprovodné infrastruktury. Studie Kati et al. (2023) upozorňuje, že právě přístupové komunikace a související infrastruktura mohou představovat významnější zdroj záborů a fragmentace krajiny než samotné základy větrných elektráren. Studie Balotari-Chiebáo et al. (2024) potvrzuje, že skutečný rozsah územních zásahů bývá často podhodnocen, pokud jsou posuzovány pouze plochy bezprostředně související s umístěním stožárů. Současně dokumentace dostatečně neposuzuje riziko změn půdních vlastností způsobených intenzivním využíváním těžké techniky. Studie Xu et al. (2025) upozorňuje, že rozsáhlé zásahy do povrchu území mohou vést ke změnám vegetačního pokryvu, degradaci půdních vlastností, změnám využití území a dlouhodobému omezení ekologických funkcí krajiny. U akcelerační oblasti AOV47 – Bukovec současně tvoří zemědělský půdní fond přibližně 48 % území a pozemky určené k plnění funkcí lesa přibližně 52 % území. Převážná část území tak představuje prostředí s významnými ekologickými, produkčními a krajinotvornými funkcemi. Dokumentace však nehodnotí, zda rozsah stavebních zásahů nebude mít dlouhodobé důsledky pro půdní prostředí, krajinnou strukturu a budoucí využití území. Závěr dokumentace SEA, podle něhož představuje stavební fáze pouze krátkodobý a zanedbatelný vliv, proto není dostatečně odůvodněn a neodpovídá skutečnému rozsahu předpokládaných zásahů. Takový postup je v rozporu zejména se zákonem č. 100/2001 Sb., o posuzování vlivů na životní prostředí, zákonem č. 17/1992 Sb., o životním prostředí, stavebním zákonem, směrnicí Evropského parlamentu a Rady 2001/42/ES a s principem prevence a předběžné opatrnosti. Dokumentace SEA je proto v této části nepřezkoumatelná. **Návrh řešení:** Požaduji doplnění podrobného a objektivního vyhodnocení environmentálních dopadů stavební fáze větrných elektráren, zejména rozsahu zemních prací, manipulačních ploch, přístupových komunikací, kabelových tras a dalších souvisejících technických zásahů do území. Současně požaduji doplnění hodnocení materiálové a emisní náročnosti výstavby, vyhodnocení dlouhodobých dopadů na půdní prostředí a krajinnou strukturu a posouzení kumulativních dopadů souvisejících s realizací více větrných elektráren v širším území. Pokud nebude možné uvedené nedostatky objektivně a přezkoumatelně odstranit, požaduji vypuštění akcelerační oblasti AOV47 – Bukovec a souvisejícího územního opatření z návrhu Změny č. 2 Územního rozvojového plánu ČR. Zdroje:	

Poř.č.	Připomínkové místo	Číslo jednací	Článek	AO	Připomínka	Vyhodnocení
					JONES, K. E. S.; et al. Life cycle assessment of ultra-tall wind turbine towers [online]. Journal of Cleaner Production, 2023. Dostupné z: https://www.sciencedirect.com/science/article/pii/S095965262301867X. [cit. 19. 5. 2026]. TÜRKMEN, B. A. Life Cycle Environmental Impacts of Wind Turbines [online]. Sustainability, 2024. Dostupné z: https://www.mdpi.com/2071-1050/16/13/5365. [cit. 19. 5. 2026]. KATI, V.; et al. The overlooked threat of land take from wind energy [online]. Journal of Environmental Management, 2023. Dostupné z: https://www.sciencedirect.com/science/article/abs/pii/S030147972302128X. [cit. 19. 5. 2026]. BALOTARI-CHIEBÁO, F.; et al. Quantifying land impacts of wind energy: a regional-scale assessment [online]. Environment, Development and Sustainability, 2024. Dostupné z: https://link.springer.com/article/10.1007/s10668-024-05048-9. [cit. 19. 5. 2026]. XU, K.; et al. Land use impacts the environmental benefits of wind energy [online]. Communications Earth & Environment, 2025. Dostupné z: https://www.nature.com/articles/s43247-025-02833-w. [cit. 19. 5. 2026]. ČESKO. Zákon č. 100/2001 Sb., o posuzování vlivů na životní prostředí, ve znění pozdějších předpisů [online]. Zákony pro lidi. Dostupné z: https://www.zakonyprolidi.cz/cs/2001-100. [cit. 19. 5. 2026]. ČESKO. Zákon č. 17/1992 Sb., o životním prostředí, ve znění pozdějších předpisů [online]. Zákony pro lidi. Dostupné z: https://www.zakonyprolidi.cz/cs/1992-17. [cit. 19. 5. 2026]. ČESKO. Zákon č. 283/2021 Sb., stavební zákon, ve znění pozdějších předpisů [online]. Zákony pro lidi. Dostupné z: https://www.zakonyprolidi.cz/cs/2021-283. [cit. 19. 5. 2026]. EVROPSKÝ PARLAMENT A RADA EVROPSKÉ UNIE. Směrnice Evropského parlamentu a Rady 2001/42/ES ze dne 27. června 2001 o posuzování vlivů některých plánů a programů na životní prostředí [online]. EUR-Lex. Dostupné z: https://eur-lex.europa.eu/legal-content/CS/TXT/?uri=CELEX%3A32001L0042. [cit. 19. 5. 2026]. **6.9.2 Nedostatečné vyhodnocení odpadů, materiálových toků a provozních environmentálních rizik** V podkladech k akcelerační oblasti AOV47 – Bukovec, zejména ve Vyhodnocení vlivů na udržitelný rozvoj území (SEA) a v souvisejícím územním opatření, nejsou dostatečně a přezkoumatelně vyhodnoceny odpady, materiálové toky a provozní environmentální rizika spojená s celým životním cyklem větrných elektráren. Dokumentace SEA se zaměřuje převážně na předpokládané přínosy výroby elektrické energie a pouze obecně uvádí technická opatření související s provozem zařízení. **Neobsahuje však podrobné vyhodnocení množství a charakteru materiálových vstupů a výstupů ani možných environmentálních rizik spojených s provozem větrných elektráren.** **Dokumentace současně neobsahuje komplexní hodnocení odpadů vznikajících během jednotlivých fází životního cyklu zařízení, zejména během výstavby, provozu, údržby a následného ukončení životnosti zařízení.** Dokumentace pouze obecně uvádí ochranu vodního prostředí a technická bezpečnostní opatření, avšak nehodnotí možné důsledky úniků hydraulických olejů, maziv a dalších technických kapalin používaných během provozu zařízení. Přestože moderní větrné elektrárny obsahují hydraulické a mazací systémy využívající provozní kapaliny, dokumentace neobsahuje analýzu rizik jejich úniku ani hodnocení možných dopadů na půdní prostředí, podzemní vody nebo ekologické funkce území. **Současně dokumentace nehodnotí problematiku postupné degradace rotorových lopatek během provozu. Povrch lopatek tvoří ochranné vrstvy a kompozitní materiály dlouhodobě vystavené mechanickému namáhání, dešťovým srážkám, UV záření a erozi.** Studie Mishnaevsky et al. (2024) upozorňuje, že v důsledku dlouhodobé eroze lopatek může docházet k uvolňování částic ochranných vrstev a kompozitních materiálů do okolního prostředí. Tyto částice mohou obsahovat polymerní složky, skelná vlákna nebo další materiály využívané při výrobě rotorových konstrukcí. Studie Bedulina et al. (2024) současně upozorňuje, že možné ekologické dopady těchto částic zůstávají dosud nedostatečně prozkoumány a jejich dlouhodobé působení v životním prostředí není dosud jednoznačně vyhodnoceno. Dokumentace SEA současně nehodnotí problematiku omezené recyklovatelnosti rotorových lopatek a dalších kompozitních materiálů. Současné větrné elektrárny využívají konstrukce složené převážně ze skelných a uhlíkových vláken spojených polymerními pryskyřicemi. Studie Wang et al. (2023) uvádí, že	

Poř.č.	Připomínkové místo	Číslo jednací	Článek	AO	Připomínka	Vyhodnocení
					recyklace těchto materiálů zůstává technicky i ekonomicky problematická a současné technologie často umožňují pouze omezené materiálové využití. Přesto dokumentace nehodnotí dlouhodobé environmentální důsledky využívání těchto materiálů ani neobsahuje objektivní vyhodnocení jejich celkové materiálové udržitelnosti během životního cyklu zařízení. U akcelerační oblasti AOV47 – Bukovec přitom tvoří pozemky určené k plnění funkcí lesa přibližně 52 % území a zemědělský půdní fond přibližně 48 % území. Jedná se tedy o území s významnými ekologickými, produkčními a krajinotvornými funkcemi, kde i dlouhodobé a obtížně předvídatelné provozní vlivy mohou představovat významný faktor environmentální zátěže. Dokumentace SEA tak neumožňuje objektivně posoudit skutečný rozsah environmentálních rizik spojených s materiálovými toky, provozními odpady a dlouhodobými provozními vlivy větrných elektráren. Takový postup je v rozporu zejména se zákonem č. 100/2001 Sb., o posuzování vlivů na životní prostředí, zákonem č. 541/2020 Sb., o odpadech, zákonem č. 17/1992 Sb., o životním prostředí, stavebním zákonem a s principem prevence a předběžné opatrnosti. Dokumentace SEA je proto v této části nepřezkoumatelná. Návrh řešení: Požaduji doplnění podrobného a objektivního vyhodnocení materiálových toků, provozních odpadů a environmentálních rizik během celého životního cyklu větrných elektráren. Současně požaduji doplnění hodnocení možných úniků hydraulických kapalin, maziv a dalších provozních látek, vyhodnocení rizik spojených s erozí rotorových lopatek a uvolňováním mikroplastických a kompozitních částic a doplnění analýzy environmentálních dopadů souvisejících s omezenou recyklovatelností kompozitních materiálů. Dokumentace musí rovněž obsahovat posouzení dlouhodobých dopadů těchto procesů na půdní prostředí, vodní režim a ekologické funkce území. Pokud nebude možné uvedené nedostatky objektivně a přezkoumatelně odstranit, požaduji vypuštění akcelerační oblasti AOV47 – Bukovec a souvisejícího územního opatření z návrhu Změny č. 2 Územního rozvojového plánu ČR. Zdroje: MISHNAEVSKY JR., L.; TEMPELIS, A.; BELAHURAU, Y.; JOHANSEN, N. F. J. Microplastics Emission from Eroding Wind Turbine Blades: Preliminary Estimations of Volume [online]. Energies, 2024, 17(24), 6260. Dostupné z: https://doi.org/10.3390/en17246260. [cit. 19. 5. 2026]. BEDULINA, D.; et al. Effect of particles from wind turbine blade erosion on blue mussels [online]. Science of the Total Environment, 2024. Dostupné z: https://pubmed.ncbi.nlm.nih.gov/39579893/. [cit. 19. 5. 2026]. WANG, Y.; ZHAO, Y.; LI, J.; et al. Recycling of wind turbine blades: Recent developments and future prospects [online]. Renewable and Sustainable Energy Reviews, 2023, roč. 180. Dostupné z: https://doi.org/10.1016/j.rser.2023.113291. [cit. 19. 5. 2026]. ČESKO. Zákon č. 541/2020 Sb., o odpadech, ve znění pozdějších předpisů [online]. Zákony pro lidi. Dostupné z: https://www.zakonyprolidi.cz/cs/2020-541. [cit. 19. 5. 2026]. ČESKO. Zákon č. 100/2001 Sb., o posuzování vlivů na životní prostředí, ve znění pozdějších předpisů [online]. Zákony pro lidi. Dostupné z: https://www.zakonyprolidi.cz/cs/2001-100. [cit. 19. 5. 2026]. ČESKO. Zákon č. 17/1992 Sb., o životním prostředí, ve znění pozdějších předpisů [online]. Zákony pro lidi. Dostupné z: https://www.zakonyprolidi.cz/cs/1992-17. [cit. 19. 5. 2026]. ČESKO. Zákon č. 283/2021 Sb., stavební zákon, ve znění pozdějších předpisů [online]. Zákony pro lidi. Dostupné z: https://www.zakonyprolidi.cz/cs/2021-283. [cit. 19. 5. 2026]. **6.9.3 Nedostatečné vyhodnocení ukončení životnosti a likvidace zařízení** V podkladech k akcelerační oblasti AOV47 – Bukovec, zejména ve Vyhodnocení vlivů na udržitelný rozvoj území (SEA) a v souvisejícím územním opatření, nejsou dostatečně a přezkoumatelně vyhodnoceny environmentální dopady spojené s ukončením životnosti a likvidací větrných elektráren. Dokumentace SEA předpokládá, že po ukončení provozu zařízení bude provedena rekultivace území a obnoven původní stav krajiny. **Dokumentace však neobsahuje konkrétní technické řešení, které by umožnilo objektivně ověřit skutečný rozsah zásahů spojených s ukončením provozu zařízení ani reálnou proveditelnost deklarované obnovy území.** Dokumentace současně neobsahuje technický popis postupu ukončení provozu zařízení ani konkrétní vyhodnocení rozsahu činností nezbytných pro odstranění jednotlivých částí větrných elektráren. Přitom ukončení životnosti větrných elektráren nepředstavuje pouhé odstranění samotných stožárů. Jedná se o samostatnou technologickou fázi zahrnující použití těžkých stavebních mechanismů, rozsáhlé	

Poř.č.	Připomínkové místo	Číslo jednací	Článek	AO	Připomínka	Vyhodnocení
					demontážní práce, manipulaci s velkoobjemovými konstrukcemi, transport nadrozměrných komponent a následné zpracování vznikajících odpadů. Studie Jones et al. (2023) a Türkmen (2024) potvrzují, že ukončení životnosti zařízení představuje samostatnou část environmentální zátěže životního cyklu větrných elektráren a zahrnuje významné materiálové, energetické a emisní nároky. Dokumentace současně nehodnotí dopravní a infrastrukturní dopady související s likvidací zařízení. Demontáž rotorových lopatek, stožárů a dalších velkoobjemových konstrukcí vyžaduje využití nadrozměrných transportů a těžké techniky. V případě akcelerační oblasti AOV47 – Bukovec se jedná o území s významným zastoupením lesních porostů a omezenou dopravní dostupností. Nadrozměrná doprava může vyžadovat opětovné úpravy komunikací, rozšíření dopravních tras, úpravy křižovatek nebo další zásahy do okolního prostředí. Dokumentace však nehodnotí rozsah těchto zásahů ani jejich dlouhodobé důsledky. Dokumentace současně neřeší problematiku likvidace rotorových lopatek a dalších kompozitních materiálů. Studie Wang et al. (2023) uvádí, že recyklace rotorových lopatek zůstává technicky i ekonomicky problematická a současné technologie často umožňují pouze omezené materiálové využití těchto konstrukcí. Přesto dokumentace nehodnotí skutečný rozsah odpadů vznikajících při ukončení životnosti zařízení ani neobsahuje posouzení environmentálních dopadů spojených s jejich zpracováním. U akcelerační oblasti AOV47 – Bukovec tvoří pozemky určené k plnění funkcí lesa přibližně 52 % území a zemědělský půdní fond přibližně 48 % území. Jedná se proto o území s významnými ekologickými, produkčními a krajinotvornými funkcemi, kde i jednorázové technické zásahy většího rozsahu mohou představovat významnou environmentální zátěž. Deklarovaná rekultivace území tak není dostatečně doložena a dokumentace neumožňuje objektivně posoudit skutečný rozsah environmentálních dopadů spojených s ukončením životnosti a likvidací větrných elektráren. Takový postup je v rozporu zejména se zákonem č. 100/2001 Sb., o posuzování vlivů na životní prostředí, zákonem č. 541/2020 Sb., o odpadech, zákonem č. 17/1992 Sb., o životním prostředí, stavebním zákonem, směrnicí Evropského parlamentu a Rady 2001/42/ES a s principem prevence a předběžné opatrnosti. Dokumentace SEA je proto v této části nepřezkoumatelná. Návrh řešení: Požaduji doplnění podrobného a objektivního vyhodnocení environmentálních dopadů ukončení životnosti větrných elektráren, zejména energetické a emisní náročnosti demontáže zařízení, rozsahu využití těžké techniky, dopadů nadrozměrné dopravy a souvisejících zásahů do komunikací a okolního prostředí. Současně požaduji doplnění podrobného vyhodnocení vznikajících odpadových toků, způsobu nakládání s kompozitními materiály a rotorovými lopatkami a posouzení dlouhodobých environmentálních dopadů spojených s likvidací zařízení. Pokud nebude možné uvedené nedostatky objektivně a přezkoumatelně odstranit, požaduji vypuštění akcelerační oblasti AOV47 – Bukovec a souvisejícího územního opatření z návrhu Změny č. 2 Územního rozvojového plánu ČR. Zdroje: JONES, K. E. S.; et al. Life cycle assessment of ultra-tall wind turbine towers [online]. Journal of Cleaner Production, 2023. Dostupné z: https://www.sciencedirect.com/science/article/pii/S095965262301867X. [cit. 19. 5. 2026]. TÜRKMEN, B. A. Life Cycle Environmental Impacts of Wind Turbines [online]. Sustainability, 2024. Dostupné z: https://www.mdpi.com/2071-1050/16/13/5365. [cit. 19. 5. 2026]. WANG, Y.; ZHAO, Y.; LI, J.; et al. Recycling of wind turbine blades: Recent developments and future prospects [online]. Renewable and Sustainable Energy Reviews, 2023, roč. 180. Dostupné z: https://doi.org/10.1016/j.rser.2023.113291. [cit. 19. 5. 2026]. ČESKO. Zákon č. 541/2020 Sb., o odpadech, ve znění pozdějších předpisů [online]. Zákony pro lidi. Dostupné z: https://www.zakonyprolidi.cz/cs/2020-541. [cit. 19. 5. 2026]. ČESKO. Zákon č. 100/2001 Sb., o posuzování vlivů na životní prostředí, ve znění pozdějších předpisů [online]. Zákony pro lidi. Dostupné z: https://www.zakonyprolidi.cz/cs/2001-100. [cit. 19. 5. 2026]. ČESKO. Zákon č. 17/1992 Sb., o životním prostředí, ve znění pozdějších předpisů [online]. Zákony pro lidi. Dostupné z: https://www.zakonyprolidi.cz/cs/1992-17. [cit. 19. 5. 2026].	

Poř.č.	Připomínkové místo	Číslo jednací	Článek	AO	Připomínka	Vyhodnocení
					ČESKO. Zákon č. 283/2021 Sb., stavební zákon, ve znění pozdějších předpisů [online]. Zákony pro lidi. Dostupné z: https://www.zakonyprolidi.cz/cs/2021-283. [cit. 19. 5. 2026]. EVROPSKÝ PARLAMENT A RADA EVROPSKÉ UNIE. Směrnice Evropského parlamentu a Rady 2001/42/ES ze dne 27. června 2001 o posuzování vlivů některých plánů a programů na životní prostředí [online]. EUR-Lex. Dostupné z: https://eur-lex.europa.eu/legal-content/CS/TXT/?uri=CELEX%3A32001L0042. [cit. 19. 5. 2026]. **6.9.4 Nevratné zásahy do podloží, absence strategie obnovy území a nedostatečné vyhodnocení dlouhodobých dopadů životního cyklu** V podkladech k akcelerační oblasti AOV47 – Bukovec, zejména ve Vyhodnocení vlivů na udržitelný rozvoj území (SEA) a v souvisejícím územním opatření, nejsou dostatečně a přezkoumatelně vyhodnoceny dlouhodobé dopady větrných elektráren po ukončení jejich životnosti, zejména nevratné zásahy do podloží, dlouhodobé reziduální dopady a riziko přenášení environmentálních důsledků do budoucnosti. Dokumentace SEA předpokládá, že po ukončení provozu zařízení bude provedena rekultivace území a obnoven původní stav krajiny. Deklarovaná rekultivace však není objektivně doložena a dokumentace neobsahuje konkrétní technické řešení, které by umožnilo ověřit skutečný rozsah obnovy území a reálnou možnost navrácení původních funkcí krajiny. **Dokumentace současně neuvádí, zda budou hlubinné betonové základy po ukončení provozu odstraněny v plném rozsahu, zda budou odstraněny podzemní kabelové systémy a další technická infrastruktura ani jakým způsobem bude obnovena původní struktura půdy a podloží.** Výzkumy Hall et al. (2020) potvrzují, že problematika ukončení životnosti větrných elektráren bývá ve srovnání s provozní fází významně podhodnocena a že environmentální důsledky demontáže a následného stavu území nejsou často samostatně posuzovány. Studie Topham a McMillan (2017) současně uvádí, že v praxi jsou z technických a ekonomických důvodů často zvažovány varianty částečného ponechání podzemních konstrukcí v území. Ponechání rozsáhlých betonových konstrukcí může představovat dlouhodobý zásah do půdního profilu a může omezovat budoucí využití území pro zemědělské nebo lesní hospodaření. Současně mohou vznikat dlouhodobé změny fyzikálních vlastností podloží, omezení přirozených půdních procesů a změny hydrologických poměrů. Pokud nejsou účinky dostatečně známé, nelze automaticky předpokládat jejich nevýznamnost. Absence důkazů o existenci dopadů nepředstavuje důkaz jejich neexistence. Dokumentace SEA současně nehodnotí skutečnost, že environmentální dopady větrných elektráren nevznikají pouze během provozní fáze, ale představují souhrn vlivů vznikajících během celého životního cyklu zařízení. Studie Türkmen (2024) upozorňuje, že environmentální hodnocení obnovitelných zdrojů energie musí zahrnovat celý životní cyklus zařízení, tedy výrobu materiálů, výstavbu, provoz, údržbu i ukončení životnosti. Studie současně upozorňuje, že zjednodušené hodnocení zaměřené převážně na energetické přínosy může vést k přesunu environmentálních dopadů do jiných složek životního prostředí nebo do budoucnosti. Dokumentace se však zaměřuje převážně na přínosy výroby elektrické energie během předpokládané životnosti zařízení v délce přibližně 20–30 let a nehodnotí, zda dlouhodobé reziduální důsledky zásahů do krajiny, půdy a podloží nepřeváží nad časově omezenými energetickými přínosy. Dokumentace současně neobsahuje finanční ani technické garance skutečné obnovy území po ukončení provozu. Není zřejmé, kdo a jakým způsobem zajistí odstranění podzemních konstrukcí, technické infrastruktury a případných zbytkových stavebních prvků ani jak bude zajištěna reálná rekultivace území. U akcelerační oblasti AOV47 – Bukovec tvoří zemědělský půdní fond přibližně 48 % území a pozemky určené k plnění funkcí lesa přibližně 52 % území. Jedná se proto o území s významnými ekologickými, produkčními a krajinotvornými funkcemi, kde mohou dlouhodobé reziduální zásahy představovat významnou environmentální zátěž i po ukončení provozu zařízení. Deklarovaná dočasnost zásahů tak není objektivně doložena a dokumentace neumožňuje objektivně posoudit skutečný rozsah dlouhodobých dopadů životního cyklu zařízení ani riziko vzniku dlouhodobého environmentálního dluhu. Takový postup je v rozporu zejména se zákonem č. 100/2001 Sb., o posuzování vlivů na životní prostředí, zákonem č. 17/1992 Sb., o životním prostředí, zákonem č. 334/1992 Sb., o ochraně zemědělského půdního fondu, stavebním zákonem, směrnicí Evropského parlamentu a Rady 2001/42/ES a s principem prevence, předběžné opatrnosti a udržitelného rozvoje. Dokumentace SEA je proto v této části nepřezkoumatelná.	

Poř.č.	Připomínkové místo	Číslo jednací	Článek	AO	Připomínka	Vyhodnocení
					Návrh řešení: Požaduji doplnění podrobného a objektivního vyhodnocení dlouhodobých dopadů během celého životního cyklu větrných elektráren, zejména rozsahu odstraňování podzemních konstrukcí, dlouhodobých dopadů na půdní profil a podloží, omezení budoucího využití území a reziduálních environmentálních dopadů po ukončení provozu zařízení. Současně požaduji doplnění konkrétní technické strategie obnovy území, stanovení jednoznačných technických parametrů rekultivace a doplnění finančních garancí zajišťujících odstranění stavebních konstrukcí a obnovu původních funkcí území. Dokumentace musí rovněž obsahovat komplexní posouzení vztahu mezi časově omezenými energetickými přínosy a dlouhodobými environmentálními důsledky zásahů do území. Pokud nebude možné uvedené nedostatky objektivně a přezkoumatelně odstranit, požaduji vypuštění akcelerační oblasti AOV47 – Bukovec a souvisejícího územního opatření z návrhu Změny č. 2 Územního rozvojového plánu ČR. Zdroje: HALL, R.; ASHCROFT, G.; BOWYER, C.; et al. Environmental impacts of decommissioning: onshore versus offshore wind farms [online]. Environmental Impact Assessment Review, 2020, roč. 83. Dostupné z: https://www.sciencedirect.com/science/article/pii/S0195925519300435. [cit. 19. 5. 2026]. TOPHAM, E.; MCMILLAN, D. Sustainable decommissioning of an offshore wind farm [online]. Renewable Energy, 2017, roč. 102. Dostupné z: https://www.sciencedirect.com/science/article/pii/S0960148116309430. [cit. 19. 5. 2026]. TÜRKMEN, B. A. Life Cycle Environmental Impacts of Wind Turbines [online]. Sustainability, 2024. Dostupné z: https://www.mdpi.com/2071-1050/16/13/5365. [cit. 19. 5. 2026]. ČESKO. Zákon č. 334/1992 Sb., o ochraně zemědělského půdního fondu, ve znění pozdějších předpisů [online]. Zákony pro lidi. Dostupné z: https://www.zakonyprolidi.cz/cs/1992-334. [cit. 19. 5. 2026]. ČESKO. Zákon č. 100/2001 Sb., o posuzování vlivů na životní prostředí, ve znění pozdějších předpisů [online]. Zákony pro lidi. Dostupné z: https://www.zakonyprolidi.cz/cs/2001-100. [cit. 19. 5. 2026]. ČESKO. Zákon č. 17/1992 Sb., o životním prostředí, ve znění pozdějších předpisů [online]. Zákony pro lidi. Dostupné z: https://www.zakonyprolidi.cz/cs/1992-17. [cit. 19. 5. 2026]. ČESKO. Zákon č. 283/2021 Sb., stavební zákon, ve znění pozdějších předpisů [online]. Zákony pro lidi. Dostupné z: https://www.zakonyprolidi.cz/cs/2021-283. [cit. 19. 5. 2026]. EVROPSKÝ PARLAMENT A RADA EVROPSKÉ UNIE. Směrnice Evropského parlamentu a Rady 2001/42/ES ze dne 27. června 2001 o posuzování vlivů některých plánů a programů na životní prostředí [online]. EUR-Lex. Dostupné z: https://eur-lex.europa.eu/legal-content/CS/TXT/?uri=CELEX%3A32001L0042. [cit. 19. 5. 2026]. **6.9.5 Nedostatečné vyhodnocení možností připojení větrných elektráren do elektrizační soustavy a souvisejících zásahů do území** V podkladech k akcelerační oblasti AOV47 – Bukovec, zejména ve Vyhodnocení vlivů na udržitelný rozvoj území (SEA) a v souvisejícím územním opatření, nejsou dostatečně a přezkoumatelně vyhodnoceny technické, infrastrukturní a environmentální dopady související s připojením navrhovaných větrných elektráren do elektrizační soustavy. Posouzení současně proběhlo bez znalosti konkrétního vedení kabelových tras, připojovacích bodů a souvisejících technických staveb. Není proto možné objektivně posoudit skutečný rozsah zásahů do území. Dokumentace SEA předpokládá realizaci souboru až 33 větrných elektráren s maximálním výkonem až 115,5 MW, neobsahuje však konkrétní technické řešení jejich připojení do přenosové nebo distribuční soustavy a nehodnotí související zásahy do území. Větrné elektrárny představují nesynchronní zdroje výroby elektrické energie, jejichž připojování je podmíněno technickými možnostmi elektrizační soustavy a její provozní stabilitou. Veřejně dostupná mapa společnosti ČEPS pro připojování výroben umožňuje posuzovat dostupnost kapacit přenosové soustavy pro jednotlivé typy zdrojů, včetně nesynchronní výroby elektrické energie. Podklady ČEPS současně uvádějí, že některé oblasti jsou z hlediska připojení nesynchronních zdrojů vyhodnoceny jako nevhodné nebo významně omezené. Dokumentace SEA neprokazuje, že pro předpokládaný instalovaný výkon navrhovaných větrných elektráren existuje reálně dostupná kapacita přenosové nebo distribuční soustavy. **Současně z veřejně dostupných podkladů společnosti ČEPS vyplývá, že významným strategickým záměrem je plánovaná transformovna Leskovice 400/110 kV, jejíž realizace je přímo závislá na výstavbě nového dvojitého vedení zvláště vysokého napětí 400 kV Kočín–Mírovka,**	

Poř.č.	Připomínkové místo	Číslo jednací	Článek	AO	Připomínka	Vyhodnocení
					přičemž zprovoznění této infrastruktury se předpokládá přibližně v roce 2036. Dokumentace však nehodnotí, zda je realizace akcelerační oblasti na této infrastruktuře závislá, ani zda je časově koordinována s jejím dokončením Dokumentace současně nehodnotí alternativní varianty připojení prostřednictvím distribuční soustavy nebo lokálních distribučních soustav ani možné environmentální dopady takových řešení. Připojení souboru až 33 větrných elektráren s maximálním výkonem až 115,5 MW přitom může vyžadovat realizaci dalších energetických staveb, zejména nových transformoven, kabelových tras, technických koridorů, rozšíření komunikací a dalších infrastrukturních zásahů. Tyto stavby mohou představovat samostatné a významné zásahy do krajiny, půdního prostředí, lesních porostů a ekologických funkcí území. Dokumentace SEA však tyto související zásahy nehodnotí. Posuzování samotných větrných elektráren bez současného vyhodnocení nezbytné energetické infrastruktury neodpovídá skutečnému rozsahu navrhovaného záměru. Takový postup je v rozporu zejména se zákonem č. 100/2001 Sb., o posuzování vlivů na životní prostředí, stavebním zákonem, směrnicí Evropského parlamentu a Rady 2001/42/ES a s požadavkem hodnocení kumulativních a synergických vlivů. Dokumentace SEA je proto v této části nepřezkoumatelná. Návrh řešení: Požaduji doplnění podrobného a objektivního vyhodnocení možností připojení akcelerační oblasti AOV47 – Bukovec do elektrizační soustavy, včetně identifikace konkrétního technického řešení, kapacitních možností přenosové a distribuční soustavy a časové realizovatelnosti navrženého řešení. Současně požaduji doplnění hodnocení environmentálních dopadů souvisejících energetických staveb, zejména transformoven, kabelových tras, technických koridorů a související infrastruktury. Pokud nebude možné uvedené nedostatky objektivně a přezkoumatelně odstranit, požaduji vypuštění akcelerační oblasti AOV47 – Bukovec a souvisejícího územního opatření z návrhu Změny č. 2 Územního rozvojového plánu ČR. Zdroje: ČEPS, a.s. Mapa dostupné kapacity pro připojení k PS. [online]. Praha: ČEPS. Dostupné z: https://www.ceps.cz/cs/mapa-dostupne-kapacity-pro-pripojeni-k-ps. [cit. 19. 5. 2026]. ČESKO. Zákon č. 100/2001 Sb., o posuzování vlivů na životní prostředí, ve znění pozdějších předpisů [online]. Zákony pro lidi. Dostupné z: https://www.zakonyprolidi.cz/cs/2001-100. [cit. 19. 5. 2026]. ČESKO. Zákon č. 283/2021 Sb., stavební zákon, ve znění pozdějších předpisů [online]. Zákony pro lidi. Dostupné z: https://www.zakonyprolidi.cz/cs/2021-283. [cit. 19. 5. 2026]. EVROPSKÝ PARLAMENT A RADA EVROPSKÉ UNIE. Směrnice Evropského parlamentu a Rady 2001/42/ES ze dne 27. června 2001 o posuzování vlivů některých plánů a programů na životní prostředí [online]. EUR-Lex. Dostupné z: https://eur-lex.europa.eu/legal-content/CS/TXT/?uri=CELEX%3A32001L0042. [cit. 19. 5. 2026]. **6.10 Rozpor návrhu územního opatření o vymezení AOV47 Bukovec s územními plány obcí** **<u>6.10.1 Rozpor s územním plánem obce Bořetín</u>** Navrhované hranice AOV a odstupové vzdálenosti 500m od stávající (**popsáno výše**) i plánované obytné zástavby (jak je však uvedeno výše tak takové odstupové vzdálenosti jsou zcela nedostatečné a je nutno vzhledem k výše uvedeným důvodům uvažovat o minimálně šestinásobku výšky VTE, tj. při daném limitu o vzdálenosti 1500 m) jsou v rozporu s návrhy zastavitelných ploch v územním plánu obce, **hranice těchto ploch jsou blíže než 500m. Jde zejména o plochy Z1, Z2, Z3, Z4, Z5, Z7, Z18 a dále o plochy Z24, Z23, které jsou dokonce přímo v akcelerační oblasti, a tudíž i v možném ochranném pásmu VTE.** Akcelerační oblast zabírá **téměř všechny lokální biokoridory a biocentra, jak je patrno z níže uvedeného hlavního výkresu.** Plánovaná rozhledna na ploše Z44 je v bezprostřední blízkosti hranice AOV Bukovec 47. **Plánovaný záložní vrt pro stávající obecní vodovod je přímo v akcelerační oblasti, a tudíž i v možném ochranném pásmu VTE.** Hranice akcelerační oblasti AOV 47 Bukovec nerespektují územně plánovací dokumentaci obce, která musela být zpracovateli územního opatření známa a brání tak rozvoji obce v dalších letech zásadním a nijak neodůvodněným způsobem. Návrh řešení:	

Poř.č.	Připomínkové místo	Číslo jednací	Článek	AO	Připomínka	Vyhodnocení
					Požaduji doplnění objektivního vyhodnocení dopadů vymezení akcelerační oblasti na územní plánování obce, rozvojové možnosti obce v návaznosti na odstup plánovaných zastavitelných ploch od hranice akcelerační oblasti a dále na polohu a vlivy plánované výstavby a dalšího rozvoje území obce a s tím souvisejících dopadů na veřejné zdraví a další chráněné hodnoty. V té souvislosti požaduji doplnění přesných mapových podkladů. Pokud nebude možné uvedené nedostatky objektivně a přezkoumatelně odstranit, požaduji vypuštění akcelerační oblasti AOV47 – Bukovec a souvisejícího územního opatření z návrhu Změny č. 2 Územního rozvojového plánu ČR.  6.10.2 Rozpor s územním plánem obce Drunče Navrhované hranice AOV a odstupové vzdálenosti 500m od stávající (**popsáno výše**) i plánované obytné zástavby (jak je však uvedeno výše tak takové odstupové vzdálenosti jsou zcela nedostatečné a je nutno vzhledem k výše uvedeným důvodům uvažovat o minimálně šestinásobku výšky VTE, tj. při daném limitu o vzdálenosti 1500 m) jsou v rozporu s návrhy zastavitelných ploch v územním plánu obce, **hranice těchto ploch jsou blíže než 1500m. Jde zejména o plochy Z2, Z3, Z4, Z5.** Akcelerační oblast zabírá **téměř všechny lokální biokoridory a biocentra, jak je patrno z níže uvedeného hlavního výkresu, cenná rašeliniště a mokřady.** **U hranic AOV 47 je významné archeologické naleziště (viz níže).** **V akcelerační oblasti jsou 3 vodní zdroje pro obce Drunče a Březinu s ochranným pásmem (viz výše.** Hranice akcelerační oblasti AOV 47 Bukovec nerespektují územně plánovací dokumentaci obce, která musela být zpracovateli územního opatření známa a brání tak rozvoji obce v dalších letech zásadním a nijak neodůvodněným způsobem. Návrh řešení: Požaduji doplnění objektivního vyhodnocení dopadů vymezení akcelerační oblasti na územní plánování obce, rozvojové možnosti obce v návaznosti na odstup plánovaných zastavitelných ploch od hranice akcelerační oblasti a dále na polohu a vlivy plánované výstavby a dalšího rozvoje území obce a s tím souvisejících dopadů na veřejné zdraví a další chráněné hodnoty. V té souvislosti požaduji doplnění přesných mapových podkladů. Pokud nebude možné uvedené nedostatky objektivně a přezkoumatelně odstranit, požaduji vypuštění akcelerační oblasti AOV47 – Bukovec a souvisejícího územního opatření z návrhu Změny č. 2 Územního rozvojového plánu ČR. *Obr.: Územní plány obcí (ÚPD) – katastrální území obce Bořetín s vyznačením zastavitelných ploch a hranic* **6.10.2 Rozpor s územním plánem obce Drunče** Navrhované hranice AOV a odstupové vzdálenosti 500m od stávající (popsáno výše) i plánované obytné zástavby (jak je však uvedeno výše tak takové odstupové vzdálenosti jsou zcela nedostatečné a je nutno vzhledem k výše uvedeným důvodům uvažovat o minimálně šestinásobku výšky VTE, tj. při daném limitu o vzdálenosti 1500 m) jsou v rozporu s návrhy zastavitelných ploch v územním plánu obce, **hranice těchto ploch jsou blíže než 1500m. Jde zejména o plochy Z2, Z3, Z4, Z5.** Akcelerační oblast zabírá **téměř všechny lokální biokoridory a biocentra, jak je patrno z níže uvedeného hlavního výkresu, cenná rašeliniště a mokřady.** **U hranic AOV 47 je významné archeologické naleziště (viz níže).** **V akcelerační oblasti jsou 3 vodní zdroje pro obce Drunče a Březinu s ochranným pásmem (viz výše.**	

Poř.č.	Připomínkové místo	Číslo jednací	Článek	AO	Připomínka	Vyhodnocení
					Hranice akcelerační oblasti AOV 47 Bukovec nerespektují územně plánovací dokumentaci obce, která musela být zpracovateli územního opatření známa a brání tak rozvoji obce v dalších letech zásadním a nijak neodůvodněným způsobem. Návrh řešení: Požaduji doplnění objektivního vyhodnocení dopadů vymezení akcelerační oblasti na územní plánování obce, rozvojové možnosti obce v návaznosti na odstup plánovaných zastavitelných ploch od hranice akcelerační oblasti a dále na polohu a vlivy plánované výstavby a dalšího rozvoje území obce a s tím souvisejících dopadů na veřejné zdraví a další chráněné hodnoty. V té souvislosti požaduji doplnění přesných mapových podkladů. Pokud nebude možné uvedené nedostatky objektivně a přezkoumatelně odstranit, požaduji vypuštění akcelerační oblasti AOV47 – Bukovec a souvisejícího územního opatření z návrhu Změny č. 2 Územního rozvojového plánu ČR.  *Obr.: Koordinační výkres obce Drunče s legendou technické infrastruktury a ochranných režimů* **<u>6.10.3 Rozpor s územním plánem obce Psárov</u>** Navrhované hranice AOV a odstupové vzdálenosti 500m od stávající (popsáno výše) i plánované obytné zástavby (jak je však uvedeno výše tak takové odstupové vzdálenosti jsou zcela nedostatečné a je nutno vzhledem k výše uvedeným důvodům uvažovat o minimálně šestinásobku výšky VTE, tj. při daném limitu o vzdálenosti 1500 m) jsou v rozporu s návrhy zastavitelných ploch v územním plánu obce, **hranice těchto ploch jsou blíže než 1000m. Jde zejména o plochy B9, B10, B13, B22, B23, B28, So11, So12.** Akcelerační oblast zabírá **téměř všechny lokální biokoridory a biocentra na východě katastru, jak je patrno z níže uvedeného hlavního výkresu.** **Plánovaná FVE na ploše Vp27 je v bezprostřední blízkosti hranice AOV Bukovec 47.**  *Obr.: koordinační výkres obce Psárov s vyznačením zastavitelných ploch, IP D a IP CH zón* Hranice akcelerační oblasti AOV 47 Bukovec nerespektují územně plánovací dokumentaci obce, která musela být zpracovateli územního opatření známa a brání tak rozvoji obce v dalších letech zásadním a nijak neodůvodněným způsobem. Návrh řešení: Požaduji doplnění objektivního vyhodnocení dopadů vymezení akcelerační oblasti na územní plánování obce, rozvojové možnosti obce v návaznosti na odstup plánovaných zastavitelných ploch od hranice akcelerační oblasti a dále na polohu a vlivy plánované výstavby a dalšího rozvoje území obce a s tím souvisejících dopadů na veřejné zdraví a další chráněné hodnoty. V té souvislosti požaduji doplnění přesných mapových podkladů. Pokud nebude možné uvedené nedostatky objektivně a přezkoumatelně odstranit, požaduji vypuštění akcelerační oblasti AOV47 – Bukovec a souvisejícího územního opatření z návrhu Změny č. 2 Územního rozvojového plánu ČR.	

					6.10.4 Rozpor s územním plánem obce Březina Navrhované hranice AOV a odstupové vzdálenosti 500m od stávající (popsáno výše) i plánované obytné zástavby (jak je však uvedeno výše tak takové odstupové vzdálenosti jsou zcela nedostatečné a je nutno vzhledem k výše uvedeným důvodům uvažovat o minimálně šestinásobku výšky VTE, tj. při daném limitu o vzdálenosti 1500 m) jsou v rozporu s návrhy zastavitelných ploch v územním plánu obce, **hranice těchto ploch jsou blíže než 1500m. Jde zejména o plochy Z1, Z2, Z5, Z6.** Akcelerační oblast zabírá **téměř všechny lokální biokoridory a biocentra na severu katastru, jak je patrno z níže uvedeného hlavního výkresu.** Hranice akcelerační oblasti AOV 47 Bukovec nerespektují územně plánovací dokumentaci obce, která musela být zpracovateli územního opatření známa a brání tak rozvoji obce v dalších letech zásadním a nijak neodůvodněným způsobem. Návrh řešení: Požaduji doplnění objektivního vyhodnocení dopadů vymezení akcelerační oblasti na územní plánování obce, rozvojové možnosti obce v návaznosti na odstup plánovaných zastavitelných ploch od hranice akcelerační oblasti a dále na polohu a vlivy plánované výstavby a dalšího rozvoje území obce a s tím souvisejících dopadů na veřejné zdraví a další chráněné hodnoty. V té souvislosti požaduji doplnění přesných mapových podkladů. Pokud nebude možné uvedené nedostatky objektivně a přezkoumatelně odstranit, požaduji vypuštění akcelerační oblasti AOV47 – Bukovec a souvisejícího územního opatření z návrhu Změny č. 2 Územního rozvojového plánu ČR. 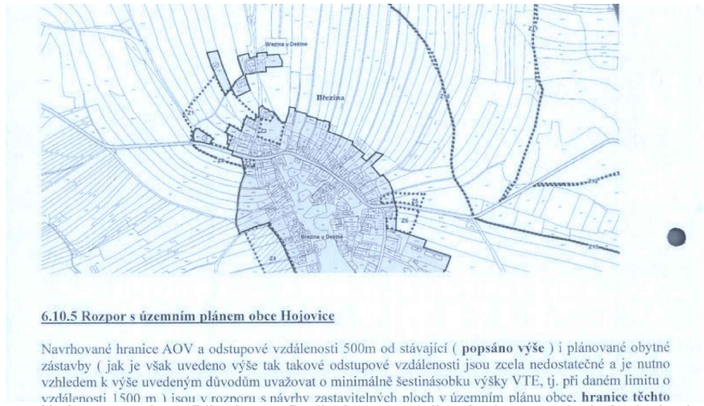 6.10.5 Rozpor s územním plánem obce Hojovice Navrhované hranice AOV a odstupové vzdálenosti 500m od stávající (**popsáno výše**) i plánované obytné zástavby (jak je však uvedeno výše tak takové odstupové vzdálenosti jsou zcela nedostatečné a je nutno vzhledem k výše uvedeným důvodům uvažovat o minimálně šestinásobku výšky VTE, tj. při daném limitu o vzdálenosti 1500 m) jsou v rozporu s návrhy zastavitelných ploch v územním plánu obce, **hranice těchto** *Obr.: katastrální mapa obce Březina u Dešné s vyznačenými zastavitelnými plochami Z1–Z6* **6.10.5 Rozpor s územním plánem obce Hojovice** Navrhované hranice AOV a odstupové vzdálenosti 500m od stávající (popsáno výše) i plánované obytné zástavby (jak je však uvedeno výše tak takové odstupové vzdálenosti jsou zcela nedostatečné a je nutno vzhledem k výše uvedeným důvodům uvažovat o minimálně šestinásobku výšky VTE, tj. při daném limitu o vzdálenosti 1500 m) jsou v rozporu s návrhy zastavitelných ploch v územním plánu obce, **hranice těchto ploch jsou blíže než 1000m. Jde zejména o plochy OV2, OV3, OV4.** Akcelerační oblast zabírá **téměř všechny lokální biokoridory a biocentra na východě katastru, jak je patrno z níže uvedeného hlavního výkresu.** **V bezprostřední akcelerační oblasti je vodní zdroj pro obec Hojovice s ochranným pásmem zasahujícím do AOV 47 (viz výše).** Hranice akcelerační oblasti AOV 47 Bukovec nerespektují územně plánovací dokumentaci obce, která musela být zpracovateli územního opatření známa a brání tak rozvoji obce v dalších letech zásadním a nijak neodůvodněným způsobem. Návrh řešení: Požaduji doplnění objektivního vyhodnocení dopadů vymezení akcelerační oblasti na územní plánování obce, rozvojové možnosti obce v návaznosti na odstup plánovaných zastavitelných ploch od hranice akcelerační oblasti a dále na polohu a vlivy plánované výstavby a dalšího rozvoje území obce a s tím souvisejících dopadů na veřejné zdraví a další chráněné hodnoty. V té souvislosti požaduji doplnění přesných mapových podkladů.	

Poř.č.	Připomínkové místo	Číslo jednací	Článek	AO	Připomínka	Vyhodnocení
					Pokud nebude možné uvedené nedostatky objektivně a přezkoumatelně odstranit, požaduji vypuštění akcelerační oblasti AOV47 – Bukovec a souvisejícího územního opatření z návrhu Změny č. 2 Územního rozvojového plánu ČR. 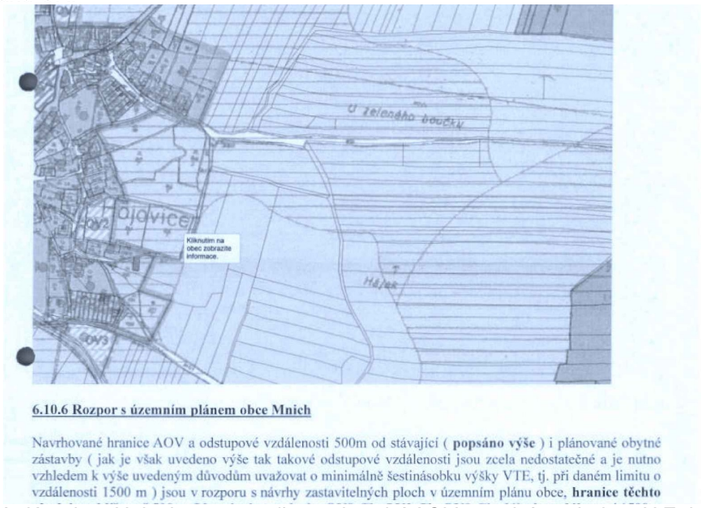 *Obr.: územní plán obce Hojovice s vyznačenou hranicí AOV a vodním zdrojem U Zeleného boučku* **6.10.6 Rozpor s územním plánem obce Mnich** Navrhované hranice AOV a odstupové vzdálenosti 500m od stávající (popsáno výše) i plánované obytné zástavby (jak je však uvedeno výše tak takové odstupové vzdálenosti jsou zcela nedostatečné a je nutno vzhledem k výše uvedeným důvodům uvažovat o minimálně šestinásobku výšky VTE, tj. při daném limitu o vzdálenosti 1500 m) jsou v rozporu s návrhy zastavitelných ploch v územním plánu obce, **hranice těchto ploch jsou blíže než 500m. Jde zejména o plochy OV8-Ch, OV2-Ch, OV9-Ch, dále do vzdálenosti 1500m OV7-Ch, OV1Ch, OV22-Ch, OV1-Mr. Akcelerační oblast zabírá téměř všechny lokální biokoridory a biocentra na západě katastru, jak je patrno z níže uvedeného hlavního výkresu.** Dále návrh akcelerační oblasti vůbec nerespektuje skutečnost, že na pozemku parc.č. v k.ú. Chválkov u KnL. se nachází FVE s ochranným pásmem. Hranice akcelerační oblasti AOV 47 Bukovec nerespektují územně plánovací dokumentaci obce, která musela být zpracovateli územního opatření známa a brání tak rozvoji obce v dalších letech zásadním a nijak neodůvodněným způsobem. Návrh řešení: Požaduji doplnění objektivního vyhodnocení dopadů vymezení akcelerační oblasti na územní plánování obce, rozvojové možnosti obce v návaznosti na odstup plánovaných zastavitelných ploch od hranice akcelerační oblasti a dále na polohu a vlivy plánované výstavby a dalšího rozvoje území obce a s tím souvisejících dopadů na veřejné zdraví a další chráněné hodnoty. V té souvislosti požaduji doplnění přesných mapových podkladů. Pokud nebude možné uvedené nedostatky objektivně a přezkoumatelně odstranit, požaduji vypuštění akcelerační oblasti AOV47 – Bukovec a souvisejícího územního opatření z návrhu Změny č. 2 Územního rozvojového plánu ČR.  *Obr.: katastrální mapy obcí Chválkov a Chvalkovská Kamenice s vyznačením zastavěného území*	

Poř.č.	Připomínkové místo	Číslo jednací	Článek	AO	Připomínka	Vyhodnocení
					 *Obr.: katastrální mapa obce Dvorec s vyznačením zastavitelných ploch* **6.10.7 Rozpor s územním plánem obce Černovice** Navrhované hranice AOV a odstupové vzdálenosti 500m od stávající (popsáno výše) i plánované obytné zástavby (jak je však uvedeno výše tak takové odstupové vzdálenosti jsou zcela nedostatečné a je nutno vzhledem k výše uvedeným důvodům uvažovat o minimálně šestinásobku výšky VTE, tj. při daném limitu o vzdálenosti 1500 m) jsou v rozporu s návrhy zastavitelných ploch v územním plánu obce, **hranice těchto ploch jsou blíže než 1000m. Jde zejména o plochy BV Z.112, BV Z.65 a Z.99 ve Vlkosovicích VZ Z.48, BV Z.74, 73, VZ Z.98 v Panských Mlýnech.** Akcelerační oblast zabírá **téměř všechny lokální biokoridory a biocentra na jihu katastru, jak je patrno z níže uvedeného hlavního výkresu.** Hranice akcelerační oblasti AOV 47 Bukovec nerespektují územně plánovací dokumentaci obce, která musela být zpracovateli územního opatření známa a brání tak rozvoji obce v dalších letech zásadním a nijak neodůvodněným způsobem. Návrh řešení: Požaduji doplnění objektivního vyhodnocení dopadů vymezení akcelerační oblasti na územní plánování obce, rozvojové možnosti obce v návaznosti na odstup plánovaných zastavitelných ploch od hranice akcelerační oblasti a dále na polohu a vlivy plánované výstavby a dalšího rozvoje území obce a s tím souvisejících dopadů na veřejné zdraví a další chráněné hodnoty. V té souvislosti požaduji doplnění přesných mapových podkladů. Pokud nebude možné uvedené nedostatky objektivně a přezkoumatelně odstranit, požaduji vypuštění akcelerační oblasti AOV47 – Bukovec a souvisejícího územního opatření z návrhu Změny č. 2 Územního rozvojového plánu ČR.  *Obr.: katastrální mapa okolí obce Vlkosovice s vyznačením zastavitelných ploch a dopravní infrastruktury* 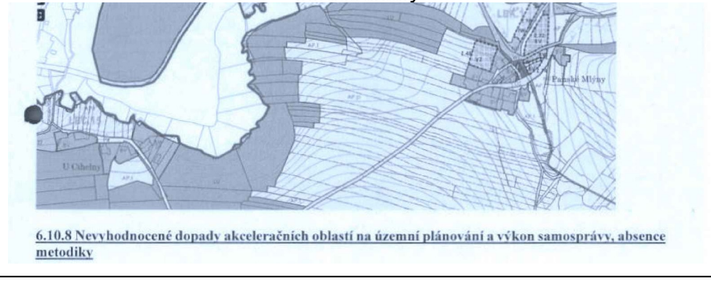 **6.10.8 Nevyhodnocené dopady akceleračních oblastí na územní plánování a výkon samosprávy, absence metodiky**	

Poř.č.	Připomínkové místo	Číslo jednací	Článek	AO	Připomínka	Vyhodnocení
					Obr.: katastrální mapa okolí Panských Mlýnů s vyznačením ploch AP a zastavěného území **6.10.8 Nevyhodnocené dopady akceleračních oblastí na územní plánování a výkon samosprávy, absence metodiky** Podatel ještě dodává, že akcelerační oblasti jsou značně rozsáhlé. Zahrnují mnohdy velké části katastru dotčených obcí. Není přitom zřejmé, jaká konkrétní omezení bude akcelerační zóna znamenat pro územní plány. V § 6 odst. 3 zákona č. 249/2025 Sb., o urychlení využívání obnovitelných zdrojů energie se uvádí, že k části navazující územně plánovací dokumentaci, která je v rozporu s územním opatřením vydaným k nadřazené územně plánovací dokumentaci, se nepřihlíží. **Jaké důsledky to má pro územní plány obcí v akcelerační zóně? Musí přijmout, že nebudou v akcelerační oblasti vymezovat žádné zastavitelné plochy? Je akcelerační zóna jakousi rozsáhlou územní rezervou, kvůli které je jakýkoliv rozvoj dotčeného území obce zablokován? Je stejně zablokován i rozvoj území, které s akcelerační zónou souvisí,** protože ani tam obec nemůže vymezit zastavitelné plochy pro bydlení? Nebo existují nějaké záměry (kupř. právě pro bydlení v době, kdy je extrémní bytová krize), které mají přednost před OZE? Těmto otázkám se Změna č. 2 vůbec nevěnuje. Dalším zásadním pochybením je, že předkladatel **dosud nezveřejnil ani metodicky nevysvětlil konkrétní dopady vymezování akceleračních oblastí na územně plánovací dokumentaci, rozvoj obcí a povolovací procesy v těchto územích.** K dnešnímu dni nebyl vydán žádný závazný ani metodický výklad, který by jednoznačně popsal vztah akceleračních oblastí k platným a pořizovaným územně plánovacím dokumentacím, míru omezení samospráv při rozhodování o rozvoji území ani skutečný rozsah procesních zjednodušení v navazujících správních řízeních. Předložená dokumentace neobsahuje konkrétní vyhodnocení dopadů vymezování akceleračních oblastí na územně plánovací dokumentaci, rozvoj obcí ani navazující povolovací procesy. V dokumentaci ani jejích podkladech není jednoznačně vysvětlen vztah akceleračních oblastí k platným a pořizovaným územně plánovacím dokumentacím, rozsah případného omezení rozhodovací autonomie samospráv ani konkrétní procesní důsledky v navazujících správních řízeních. Dokumentace současně nepopisuje mechanismus, jakým budou deklarované přínosy navrhovaného řešení dosaženy, ani rozsah možných územních, právních a ekonomických dopadů. Za této situace jsou projednávány změny s potenciálně významnými důsledky pro územní plánování a výkon samosprávy, aniž by byly jejich praktické účinky dostatečně identifikovány a vyhodnoceny. Není zřejmé, z jakých podkladů a úvah vychází předpoklad, že navrhované řešení nepovede k významným zásahům do rozhodovacích procesů obcí nebo ke změnám v navazujících správních řízeních. Takový postup omezuje možnost kvalifikovaného posouzení přínosů a rizik navrhovaného řešení a současně vyvolává pochybnosti o úplnosti skutkového stavu, z něhož dokumentace vychází. Nelze považovat za dostatečně odůvodněné řešení, jehož praktické důsledky mají být vymezovány až následnou aplikační praxí. **6.13.8 Nevyhodnocené dopady akceleračních oblastí na územní plánování a výkon samosprávy** Dokumentace SEA neobsahuje konkrétní vyhodnocení dopadů vymezování akceleračních oblastí na územně plánovací dokumentaci, budoucí rozvoj obcí ani výkon samostatné působnosti územních samospráv. Dokumentace ani související podklady neobsahují jednoznačné vysvětlení vztahu akceleračních oblastí k platným a pořizovaným územně plánovacím dokumentacím. Současně není zřejmé, v jakém rozsahu může dojít k omezení rozhodovacích pravomocí obcí, jaké důsledky bude mít návrh pro budoucí rozvoj sídel ani jaké konkrétní procesní účinky bude mít vymezení akceleračních oblastí v navazujících správních řízeních. Z podkladů současně nevyplývá, jakým mechanismem mají být deklarované přínosy navrhovaného řešení dosaženy a jaký bude skutečný rozsah územních, právních a ekonomických dopadů pro dotčené samosprávy. Dokumentace současně neprokazuje, že byly objektivně vyhodnoceny možné důsledky pro územní autonomii obcí, jejich rozvojové strategie a schopnost samostatně rozhodovat o využití vlastního území. Takový postup je v rozporu s článkem 8 a článkem 101 odst. 4 Ústavy České republiky, s Evropskou chartou místní samosprávy, s principem subsidiarity, s požadavkem úplného zjištění skutkového stavu a s požadavkem přezkoumatelného odůvodnění správních podkladů. Nejvyšší správní soud v rozsudku č. j. 6 Ao 5/2011–43 zdůraznil, že správní dokumentace nemůže obsahovat pouze výsledný závěr, ale musí obsahovat také úvahy a podklady, ze kterých byl tento závěr odvozen. Rozsudek č. j. 1 Ao 2/2010–116 současně uvádí, že opatření obecné povahy musí vycházet z	

Poř.č.	Připomínkové místo	Číslo jednací	Článek	AO	Připomínka	Vyhodnocení
					dostatečných a přezkoumatelných podkladů a nedostatky podkladů nelze nahrazovat předpokladem jejich budoucího doplnění. Dokumentace SEA je proto v této části nepřezkoumatelná. Návrh řešení: Požaduji doplnění objektivního vyhodnocení dopadů akceleračních oblastí na územní plánování, rozvojové možnosti obcí a výkon samostatné působnosti územních samospráv včetně zveřejnění příslušné metodiky. Současně požaduji doplnění analýzy procesních důsledků navrhovaného řešení pro navazující správní řízení a přezkoumatelné odůvodnění rozsahu zásahu do rozhodovacích pravomocí obcí. V té souvislosti požaduji doplnění přesných mapových podkladů. Pokud nebude možné uvedené nedostatky objektivně a přezkoumatelně odstranit, požaduji vypuštění akcelerační oblasti AOV47 – Bukovec a souvisejícího územního opatření z návrhu Změny č. 2 Územního rozvojového plánu ČR. Zdroj: Nejvyšší správní soud. Rozsudek NSS ze dne 7. 10. 2011, č. j. 6 Ao 5/2011–43 – Zásady územního rozvoje Zlínského kraje [online]. Dostupné z: https://www.zakonyprolidi.cz/judikat/nsscr/6-ao-5-2011-43. [cit. 22. 5. 2026]. Nejvyšší správní soud. Rozsudek NSS ze dne 16. 11. 2010, č. j. 1 Ao 2/2010–116, publ. pod č. 2215/2011 Sb. NSS – Územní plán obce Moravany [online]. Dostupné z: https://www.zakonyprolidi.cz/judikat/nsscr/1-ao-2-2010-116. [cit. 22. 5. 2026] ČESKÁ REPUBLIKA. Ústavní zákon č. 1/1993 Sb., Ústava České republiky [online]. Dostupné z: https://www.zakonyprolidi.cz/cs/1993-1. [cit. 22. 5. 2026] RADA EVROPY. Evropská charta místní samosprávy [online]. Dostupné z: https://rm.coe.int/168007a088. [cit. 22. 5. 2026] **VII. PŘIPOMÍNKY OBECNÉHO CHARAKTERU K NEDOSTATKŮM V DOKUMENTACI SEA, NÁVRHU ÚZEMNÍHO OPATŘENÍ O VYMEZENÍ AOV Č. 47 BUKOVEC, V NÁVRHU ZMĚNY Č.2 URP ČR A JEJICH ODŮVODNĚNÍ** **7.1 Absence řádného hodnocení kumulativních a synergických vlivů** ##### 7.1.1 Absence komplexního regionálního hodnocení kumulativních a synergických vlivů Dokumentace SEA neobsahuje komplexní regionální hodnocení kumulativních a synergických vlivů navržených akceleračních oblastí v širším území a neposuzuje skutečný rozsah souběžných zásahů do krajiny, životního prostředí a obytného prostředí. Akcelerační oblast AOV47 – Bukovec není v regionu navrhována izolovaně. V bezprostředním okolí jsou současně vymezovány také akcelerační oblasti AOV48 – Chrbonín, AOV49 – Křeč a AOV50 – Obratáň. Tyto oblasti společně představují rozsáhlou koncentraci větrných elektráren a související technické infrastruktury v jednom souvislém území. Podle dokumentace se jedná o území o celkové rozloze přibližně 3152 ha s předpokládaným umístěním až 88 větrných elektráren a celkovým instalovaným výkonem přibližně 308 MW. Dokumentace však jednotlivé akcelerační oblasti hodnotí převážně odděleně a neobsahuje skutečné regionální posouzení jejich společného působení. SEA současně nehodnotí scénáře souběžné realizace více akceleračních oblastí, neposuzuje synergické působení doprovodné infrastruktury, neobsahuje regionální model industrializace krajiny, nevyhodnocuje dlouhodobou kumulaci technických zásahů, neposuzuje časové souvislosti a souběh jednotlivých projektů ani nehodnotí regionální proměnu charakteru krajiny v důsledku koncentrace více větrných parků. Dokumentace rovněž neobsahuje objektivní hodnocení společných dopadů na obyvatelstvo, krajinný ráz, ekologickou stabilitu území ani kvalitu života v širším regionu. Metodické doporučení MŽP (2015) současně výslovně uvádí, že kumulativní a synergické vlivy musí být hodnoceny v širších územních souvislostech a že SEA má představovat preventivní nástroj pro identifikaci regionálních environmentálních střetů již na strategické úrovni plánování. Manuál SEA (2025) potvrzuje, že vyhodnocení SEA musí být zpracováno v rozsahu umožňujícím objektivní posouzení širších územních souvislostí, souběžného působení více záměrů a jejich dlouhodobých dopadů na krajinu a životní prostředí. Studie Dibo et al. (2025) současně potvrzuje, že nedostatečné regionální hodnocení kumulativních vlivů větrných elektráren vede k systematickému podhodnocování skutečných environmentálních a krajinných dopadů rozsáhlých energetických celků.	

Poř.č.	Připomínkové místo	Číslo jednací	Článek	AO	Připomínka	Vyhodnocení
					Nejvyšší správní soud v rozsudku č. j. 1 Ao 7/2011–526 zdůraznil, že posouzení kumulativních a synergických vlivů musí být součástí celkového hodnocení a musí vycházet z dostatečně zjištěného skutkového stavu a identifikace relevantních střetů. Pokud dokumentace neprokazuje způsob, jakým byly tyto vlivy identifikovány a vyhodnoceny, mohou být její závěry nepřezkoumatelné. Nejvyšší správní soud. Rozsudek NSS ze dne 21. 6. 2012, č. j. 1 Ao 7/2011–526, publ. pod č. 2698/2012 Sb. NSS – Územní plánování: zásady územního rozvoje [online]. Dostupné z: https://vyhledavac.nssoud.cz/DokumentDetail/Index/625004. [cit. 22. 5. 2026]. SEA však regionální model kumulativních a synergických dopadů neobsahuje a neumožňuje objektivně posoudit skutečný rozsah společných vlivů akceleračních oblastí AOV47 – Bukovec, AOV48 – Chrbonín, AOV49 – Křeč a AOV50 – Obratáň. Dokumentace současně vykazuje vnitřní rozpor, kdy na jedné straně připouští existenci dalších rozsáhlých akceleračních oblastí v regionu, avšak na straně druhé neprovádí skutečné regionální hodnocení jejich společného působení. Kumulativní a synergické vlivy nelze objektivně vyhodnotit bez znalosti prostorového umístění souvisejících staveb, zejména přístupových komunikací, kabelových tras a technické infrastruktury. Existence nejistot nevylučuje možnost významných kumulativních účinků. Dokumentace je proto v této části nepřezkoumatelná a neumožňuje objektivně vyhodnotit skutečné regionální kumulativní a synergické vlivy návrhu. Takový postup je v rozporu se směrnicí Evropského parlamentu a Rady 2001/42/ES, která požaduje hodnocení kumulativních a synergických vlivů koncepcí na životní prostředí. Současně je návrh v rozporu se zákonem č. 100/2001 Sb., o posuzování vlivů na životní prostředí, a s metodickými požadavky SEA na hodnocení širších územních souvislostí a souběžného působení více záměrů. Návrh řešení: Požaduji doplnění komplexního regionálního hodnocení kumulativních a synergických vlivů akceleračních oblastí AOV47 – Bukovec, AOV48 – Chrbonín, AOV49 – Křeč a AOV50 – Obratáň, včetně scénářů souběžné realizace více větrných parků a vyhodnocení dlouhodobých regionálních dopadů na krajinu, obyvatelstvo a životní prostředí. Současně požaduji doplnění regionálního modelu společného působení větrných elektráren a doprovodné infrastruktury v širším území, včetně vyhodnocení časových souvislostí, synergických efektů a celkové proměny krajiny. Pokud nebude možné uvedené nedostatky objektivně a přezkoumatelně odstranit, požaduji vypuštění akcelerační oblasti AOV47 – Bukovec a souvisejícího územního opatření z návrhu Změny č. 2 Územního rozvojového plánu ČR. Zdroje: MINISTERSTVO ŽIVOTNÍHO PROSTŘEDÍ. Metodické doporučení pro vyhodnocení vlivů PÚR ČR a ZÚR na životní prostředí [online]. Praha: MŽP, 2015. Dostupné z: https://www.aspi.cz/products/lawText/1/83709/1/2. [cit. 16. 5. 2026]. MINISTERSTVO ŽIVOTNÍHO PROSTŘEDÍ. MANUÁL SEA – Obecné koncepce; Jednotné postupy a náležitosti v rámci strategického posuzování vlivů na životní prostředí a veřejné zdraví [online]. Praha: MŽP, 2025. Dostupné z: https://portal.cenia.cz/eiasea/dokumenty/dokumentSoubor/2244/Vyhodnocení%20vlivů%20ÚPD%20na%20životní%20prostředí%20a%20dalších%20souvislosti.pdf?lang=cs. [cit. 16. 5. 2026]. DIBO, K. et al. Regional cumulative impact assessment of clustered wind energy developments [online]. Renewable and Sustainable Energy Reviews, 2025. Dostupné z: https://pubmed.ncbi.nlm.nih.gov/40965631/. [cit. 15. 5. 2026]. EVROPSKÝ PARLAMENT A RADA EU. Směrnice 2001/42/ES o posuzování vlivů některých plánů a programů na životní prostředí [online]. Dostupné z: https://eur-lex.europa.eu/legal-content/CS/TXT/?uri=CELEX%3A32001L0042&. [cit. 15. 5. 2026]. ČESKÁ REPUBLIKA. Zákon č. 100/2001 Sb., o posuzování vlivů na životní prostředí [online]. Dostupné z: https://www.zakonyprolidi.cz/cs/2001-100. [cit. 15. 5. 2026]. ##### 7.1.2 Kumulativní hlukové zatížení, vibrace a synergické působení více větrných parků Dokumentace SEA neobsahuje dostatečné vyhodnocení kumulativního hlukového zatížení, vibrací, infrazvuku a synergického působení více větrných elektráren v širším území.	

Poř.č.	Připomínkové místo	Číslo jednací	Článek	AO	Připomínka	Vyhodnocení
					Akcelerační oblasti AOV47 – Bukovec, AOV48 – Chrbonín, AOV49 – Křeč a AOV50 – Obratáň představují rozsáhlou koncentraci větrných elektráren v jednom regionu, avšak SEA neposuzuje jejich společné akustické působení ani možné kumulativní dopady na obyvatelstvo a obytné prostředí. Dokumentace současně neobsahuje regionální akustický model, neposuzuje souběžné působení více zdrojů hluku, nehodnotí kumulativní amplitudovou modulaci, neposuzuje synergické působení infrazvuku, nehodnotí noční hlukovou zátěž v širším regionu ani neposuzuje dlouhodobé psychosociální dopady kumulativního hluku více větrných parků. SEA navíc pracuje pouze s modelovými scénáři budoucí výstavby a neobsahuje konkrétní rozmístění jednotlivých zařízení ani jejich skutečné technické parametry. V důsledku toho nelze objektivně ověřit skutečný rozsah kumulativní hlukové zátěže v území. Dokumentace současně nepředkládá scénáře souběžného provozu více větrných parků, vyhodnocení superpozice hlukových zdrojů, analýzu šíření hluku v členitém terénu ani hodnocení dlouhodobého opakovaného hlukového zatížení obyvatel. Studie Josimović et al. (2021) potvrzuje, že kumulativní hlukové působení více větrných elektráren může významně zvyšovat celkovou akustickou zátěž krajiny a vytvářet synergické efekty, které nelze objektivně hodnotit izolovaně po jednotlivých projektech. Studie Nguyen et al. (2022) současně potvrzuje, že amplitudová modulace hluku, proměnlivost meteorologických podmínek a souběžné působení více zdrojů mohou významně ovlivňovat subjektivní vnímání hluku i skutečné dopady na obyvatelstvo. Metodické doporučení MŽP (2015) i Manuál SEA (2025) současně výslovně požadují vyhodnocení kumulativních a synergických vlivů v širších územních souvislostech a upozorňují na nutnost posuzovat společné působení více záměrů. SEA však regionální kumulativní akustické hodnocení neobsahuje a neumožňuje objektivně posoudit skutečné hlukové dopady souběhu více akceleračních oblastí v širším regionu. Dokumentace je proto v této části nepřezkoumatelná. **Takový postup je v rozporu se směrnicí Evropského parlamentu a Rady 2001/42/ES, která požaduje hodnocení kumulativních a synergických vlivů koncepcí na obyvatelstvo a životní prostředí.** **Současně je návrh v rozporu se zákonem č. 258/2000 Sb., o ochraně veřejného zdraví, a s požadavky na preventivní ochranu obyvatelstva před nadměrnou hlukovou zátěží.** Návrh řešení: Požaduji doplnění regionálního kumulativního akustického modelu akceleračních oblastí AOV47 – Bukovec, AOV48 – Chrbonín, AOV49 – Křeč a AOV50 – Obratáň, včetně scénářů souběžného provozu více větrných parků a vyhodnocení superpozice hluku, amplitudové modulace, vibrací a infrazvuku. Současně požaduji doplnění hodnocení dlouhodobých psychosociálních dopadů kumulativní hlukové zátěže a vyhodnocení skutečných dopadů na obytné prostředí a kvalitu života obyvatel v širším území. Pokud nebude možné uvedené nedostatky objektivně a přezkoumatelně odstranit, požaduji vypuštění akcelerační oblasti AOV47 – Bukovec a souvisejícího územního opatření z návrhu Změny č. 2 Územního rozvojového plánu ČR. Zdroje: JOSIMOVIĆ, Bojan et al. Strategic environmental assessment of wind farms and cumulative noise impacts in regional planning [online]. Renewable Energy, 2021. Dostupné z: https://www.mdpi.com/2076-3417/13/15/8792. [cit. 15. 5. 2026]. NGUYEN, Phuc D. et al. Long-term quantification and characterisation of wind farm noise amplitude modulation [online]. arXiv, 2022. Dostupné z: https://arxiv.org/abs/2206.02543. [cit. 15. 5. 2026]. MINISTERSTVO ŽIVOTNÍHO PROSTŘEDÍ. Metodické doporučení pro vyhodnocení vlivů PÚR ČR a ZÚR na životní prostředí [online]. Praha: MŽP, 2015. Dostupné z: https://www.aspi.cz/products/lawText/1/83709/1/2. [cit. 16. 5. 2026]. MINISTERSTVO ŽIVOTNÍHO PROSTŘEDÍ. MANUÁL SEA – Obecné koncepce; Jednotné postupy a náležitosti v rámci strategického posuzování vlivů na životní prostředí a veřejné zdraví [online]. Praha: MŽP, 2025. Dostupné z: https://portal.cenia.cz/eiasea/dokumenty/dokumentSoubor/2244/Vyhodnocení%20vlivů%20ÚPD%20na%20životní%20prostředí%20a%20dalších%20souvislosti.pdf?lang=cs. [cit. 16. 5. 2026]. EVROPSKÝ PARLAMENT A RADA EU. Směrnice 2001/42/ES o posuzování vlivů některých plánů a programů na životní prostředí [online]. Dostupné z: https://eur-lex.europa.eu/legal-content/CS/TXT/?uri=CELEX%3A32001L0042&. [cit. 15. 5. 2026].	

Poř.č.	Připomínkové místo	Číslo jednací	Článek	AO	Připomínka	Vyhodnocení
					ČESKÁ REPUBLIKA. Zákon č. 258/2000 Sb., o ochraně veřejného zdraví [online]. Dostupné z: https://www.zakonyprolidi.cz/cs/2000-258. [cit. 16. 5. 2026]. ##### 7.1.3 Kumulativní vizuální dopady, světelné efekty a industrializace krajiny Dokumentace SEA neobsahuje dostatečné vyhodnocení kumulativních vizuálních dopadů, světelných efektů a celkové proměny krajinného charakteru v důsledku koncentrace více akceleračních oblastí v širším regionu. Akcelerační oblasti AOV47 – Bukovec, AOV48 – Chrbonín, AOV49 – Křeč a AOV50 – Obratáň představují souběžnou koncentraci velkorozměrových technických dominant v dosud převážně lesozemědělské krajině, avšak SEA neposuzuje jejich společné vizuální působení ani regionální proměnu krajinného rázu. **Dokumentace současně nehodnotí kumulativní viditelnost větrných elektráren v širším regionu, neposuzuje rozsah vizuální saturace krajiny, nehodnotí společné působení více horizontových dominant, neposuzuje kumulativní světelné efekty překážkového značení, nehodnotí noční proměnu krajiny ani neposuzuje dlouhodobou industrializaci krajinného prostoru.** SEA současně pracuje pouze s modelovým scénářem rozmístění větrných elektráren a neobsahuje konkrétní prostorové uspořádání budoucích zařízení. V důsledku toho nelze objektivně vyhodnotit skutečný rozsah vizuálních dopadů, viditelnosti zařízení ani míru narušení krajinného rázu. Dokumentace rovněž neobsahuje regionální analýzu souběžné viditelnosti více větrných parků ani hodnocení společného působení světelných prvků v noční krajině. Studie Palmer (2022) potvrzuje, že kumulativní vizuální dopady větrných elektráren mohou významně překračovat účinky jednotlivých projektů a zásadně měnit subjektivní vnímání krajiny i její identitu. Při souběhu více větrných parků vzniká rozsáhlé území se souběžnou viditelností více větrných parků, což významně zesiluje vizuální dominanci technické infrastruktury. Metodika NatureScot (2021) současně potvrzuje, že hodnocení větrných elektráren musí zahrnovat regionální kumulativní viditelnost, souběžné působení více větrných parků a celkovou vizuální saturaci krajiny. Studie Gleason et al. (2025) současně potvrzuje, že vizuální dopady větrných elektráren mají rozsáhlý prostorový dosah a jejich kumulace významně mění vnímání krajiny obyvateli. Souběžné působení více větrných elektráren a jejich nočního osvětlení může vést k dlouhodobé industrializaci krajiny a významné změně charakteru venkovského prostředí. Dokument Pembrokeshire Landscape Guidance (2017) současně upozorňuje, že rozsáhlé koncentrace větrných elektráren mohou narušovat krajinné horizonty, historickou identitu území a vizuální kontinuitu krajiny i na velké vzdálenosti. SEA však regionální kumulativní hodnocení vizuálních a světelných dopadů neobsahuje a neumožňuje objektivně posoudit skutečný rozsah proměny krajiny v širším území. **Takový postup je v rozporu se směrnicí Evropského parlamentu a Rady 2001/42/ES, která požaduje hodnocení významných vlivů koncepcí na krajinu a obyvatelstvo.** **Současně je návrh v rozporu s Evropskou úmluvou o krajině (2000), která ukládá povinnost chránit krajinný charakter a zohledňovat kumulativní proměny krajiny při plánování rozvoje území.** Dokumentace je proto v této části nepřezkoumatelná. Návrh řešení: Požaduji doplnění regionálního hodnocení kumulativní viditelnosti větrných elektráren, analýzy společného působení více větrných parků a vyhodnocení rozsahu vizuální saturace krajiny v širším regionu. Současně požaduji doplnění hodnocení kumulativních světelných efektů překážkového značení, vyhodnocení noční proměny krajiny a objektivního posouzení dlouhodobé industrializace krajinného prostoru. Pokud nebude možné uvedené nedostatky objektivně a přezkoumatelně odstranit, požaduji vypuštění akcelerační oblasti AOV47 – Bukovec a souvisejícího územního opatření z návrhu Změny č. 2 Územního rozvojového plánu ČR. Zdroje: PALMER, James F. Cumulative Viewsheds in Wind Energy Visual Impact Assessments and How They Are Interpreted [online]. 2022. Dostupné z: https://www.researchgate.net/publication/361926151_Cumulative_Viewsheds_in_Wind_Energy_Visual_Impact_Assessments_and_How_They_Are_Interpreted. [cit. 15. 5. 2026].	

Poř.č.	Připomínkové místo	Číslo jednací	Článek	AO	Připomínka	Vyhodnocení
					NATURESCOT. Assessing the Cumulative Impact of Onshore Wind Energy Developments [online]. Inverness: NatureScot, 2021. Dostupné z: https://www.nature.scot/doc/guidance-assessing-cumulative-landscape-and-visual-impact-onshore-wind-energy-developments. [cit. 16. 5. 2026]. GLEASON, M. et al. Mapping and characterizing the visual impacts of wind turbines [online]. Energy Policy, 2025. Dostupné z: https://www.sciencedirect.com/science/article/abs/pii/S0306261924021846. [cit. 15. 5. 2026]. PEMBROKESHIRE COUNTY COUNCIL. Landscape Character Assessment and Wind Energy Supplementary Planning Guidance [online]. Pembrokeshire, 2017. Dostupné z: https://www.pembrokeshire.gov.uk/planning-policy-supplementary-planning-guidance/spg-landscape-character-assessment. [cit. 16. 5. 2026]. EVROPSKÝ PARLAMENT A RADA EU. Směrnice 2001/42/ES o posuzování vlivů některých plánů a programů na životní prostředí [online]. Dostupné z: https://eur-lex.europa.eu/legal-content/CS/TXT/?uri=CELEX%3A32001L0042&. [cit. 15. 5. 2026]. RADA EVROPY. Evropská úmluva o krajině [online]. Florencie, 2000. Dostupné z: https://www.mzp.cz/www/platnalegislativa.nsf/79c3dc542d5f3265c125654b004e91c7/45731c0dc90f0a0fc125654b004e8d85/$FILE/SOPK-m_s_13_2005.pdf. [cit. 16. 5. 2026]. ##### 7.1.4 Kumulativní psychosociální dopady a omezení rozvoje obcí Dokumentace SEA neobsahuje dostatečné vyhodnocení kumulativních psychosociálních dopadů souvisejících s koncentrací více akceleračních oblastí v širším regionu a nehodnotí dlouhodobé dopady na kvalitu života obyvatel, charakter sídel ani rozvoj obcí. **Akcelerační oblasti AOV47 – Bukovec, AOV48 – Chrbonín, AOV49 – Křeč a AOV50 – Obratáň společně vytvářejí rozsáhlý soubor větrných elektráren a technické infrastruktury v jednom území. SEA však neposuzuje jejich společné psychosociální působení ani dlouhodobou proměnu obytného a venkovského prostředí.** Dokumentace současně nehodnotí kumulativní subjektivní vnímání industrializace krajiny, neposuzuje dlouhodobé psychologické působení souběhu více větrných parků, nevyhodnocuje dopady na pocit kvality bydlení, neposuzuje změnu charakteru venkovských sídel ani nehodnotí možné omezení budoucího územního rozvoje obcí. SEA rovněž neobsahuje hodnocení společného působení hlukové zátěže, vizuální dominance, nočního světelného rušení, opakovaného shadow flickeru a dlouhodobé přítomnosti rozsáhlé technické infrastruktury v obytném prostředí. Dokumentace současně nehodnotí důsledky ochranných vzdáleností větrných elektráren na rozvoj zastavitelných ploch obcí. V praxi přitom mohou ochranné a hygienické limity významně omezovat budoucí rozvoj bydlení, občanské vybavenosti i dalšího využití území. Studie zabývající se psychosociálními dopady větrných elektráren potvrzují, že kumulace více větrných parků může významně ovlivňovat subjektivní vnímání krajiny, pocit životní pohody, kvalitu bydlení i vztah obyvatel ke krajině a místu. Dokumentace SEA však dlouhodobé psychosociální a sídelní dopady koncentrace více akceleračních oblastí nehodnotí a neumožňuje objektivně posoudit skutečné dopady návrhu na obyvatelstvo a venkovské prostředí. **Takový postup je v rozporu se směrnicí Evropského parlamentu a Rady 2001/42/ES, která požaduje hodnocení vlivů koncepcí na obyvatelstvo, lidské zdraví a kvalitu života.** Současně je návrh v rozporu s principem udržitelného rozvoje území a s požadavkem ochrany kvality obytného prostředí. Dokumentace je proto v této části nepřezkoumatelná. Návrh řešení: Požaduji doplnění regionálního hodnocení psychosociálních dopadů koncentrace akceleračních oblastí AOV47 – Bukovec, AOV48 – Chrbonín, AOV49 – Křeč a AOV50 – Obratáň na obyvatelstvo, kvalitu života a charakter venkovského prostředí. Současně požaduji doplnění vyhodnocení dopadů na budoucí rozvoj obcí, zastavitelné plochy, kvalitu bydlení a dlouhodobou obytnou funkci území, včetně hodnocení společného působení hluku, světelného rušení, shadow flickeru a vizuální dominance větrných elektráren. Pokud nebude možné uvedené nedostatky objektivně a přezkoumatelně odstranit, požaduji vypuštění akcelerační oblasti AOV47 – Bukovec a souvisejícího územního opatření z návrhu Změny č. 2 Územního rozvojového plánu ČR.	

Poř.č.	Připomínkové místo	Číslo jednací	Článek	AO	Připomínka	Vyhodnocení
					Zdroje: EVROPSKÝ PARLAMENT A RADA EU. Směrnice 2001/42/ES o posuzování vlivů některých plánů a programů na životní prostředí [online]. Dostupné z: https://eur-lex.europa.eu/legal-content/CS/TXT/?uri=CELEX%3A32001L0042&. [cit. 15. 5. 2026]. ##### 7.1.5 Kumulativní ekologické dopady, fragmentace krajiny a migrační bariéry Dokumentace SEA neobsahuje dostatečné vyhodnocení kumulativních ekologických dopadů souvisejících s koncentrací více akceleračních oblastí v širším regionu a neposuzuje dlouhodobé dopady na ekologickou prostupnost krajiny, migrační koridory ani fragmentaci biotopů. Akcelerační oblasti AOV47 – Bukovec, AOV48 – Chrbonín, AOV49 – Křeč a AOV50 – Obratáň společně vytvářejí rozsáhlý soubor větrných elektráren a technické infrastruktury v převážně leso-zemědělské krajině. Dokumentace SEA však jednotlivé akcelerační oblasti hodnotí převážně izolovaně a neobsahuje regionální model jejich společného ekologického působení. SEA současně nehodnotí kumulativní bariérový efekt více větrných parků, neposuzuje regionální fragmentaci krajiny, nevyhodnocuje omezení ekologické prostupnosti území, neposuzuje kumulativní mortalitu ptáků a netopýrů, nehodnotí souběžné působení více migračních překážek ani neposuzuje dlouhodobé změny ekologické stability krajiny v širším regionu. Dokumentace rovněž neobsahuje objektivní vyhodnocení synergického působení větrných elektráren, přístupových komunikací, manipulačních ploch, kabelových tras, odlesnění a další doprovodné infrastruktury. V důsledku toho není možné objektivně posoudit skutečný rozsah ekologických zásahů do krajiny ani dlouhodobé regionální důsledky koncentrace více akceleračních oblastí. Směrnice Evropského parlamentu a Rady 2009/147/ES o ochraně volně žijících ptáků a směrnice Rady 92/43/EHS o stanovištích přitom výslovně požadují ochranu migračních tras, ekologické prostupnosti krajiny a prevenci významných kumulativních dopadů na chráněné druhy a jejich biotopy. Dokumenty IUCN (2021) současně potvrzují, že kumulativní koncentrace větrných elektráren může vytvářet rozsáhlé migrační bariéry a významně narušovat ekologickou konektivitu krajiny. Studie Moustakas et al. (2023) dále potvrzuje, že skutečné regionální dopady větrných elektráren na biodiverzitu bývají systematicky podhodnocovány, pokud nejsou hodnoceny v širším krajinném a migračním kontextu. Dokumentace SEA však regionální ekologické souvislosti, dlouhodobou fragmentaci krajiny ani kumulativní migrační bariéry objektivně nevyhodnocuje. SEA současně přenáší část posouzení mortality ptáků a netopýrů až do budoucího monitoringu po realizaci záměrů, čímž dochází k nepřípustnému odkládání klíčových environmentálních střetů do navazujících fází rozhodování. Dokumentace je proto v této části nepřezkoumatelná a neumožňuje objektivně posoudit skutečné ekologické důsledky koncentrace více akceleračních oblastí v širším regionu. **Takový postup je v rozporu se směrnicí Evropského parlamentu a Rady 2001/42/ES, která požaduje hodnocení kumulativních a synergických vlivů koncepcí na biologickou rozmanitost a krajinu.** **Současně je návrh v rozporu se směrnicí Evropského parlamentu a Rady 2009/147/ES o ochraně volně žijících ptáků a se směrnicí Rady 92/43/EHS o stanovištích, které ukládají povinnost chránit ekologickou konektivitu území a předcházet významným negativním dopadům na chráněné druhy a jejich biotopy.** Návrh řešení: Požaduji doplnění regionálního ekologického hodnocení kumulativních a synergických vlivů akceleračních oblastí AOV47 – Bukovec, AOV48 – Chrbonín, AOV49 – Křeč a AOV50 – Obratáň na ekologickou prostupnost krajiny, migrační koridory, fragmentaci biotopů a dlouhodobou ekologickou stabilitu území. Současně požaduji doplnění regionálního modelu kumulativní mortality ptáků a netopýrů, vyhodnocení bariérového efektu více větrných parků a objektivního posouzení synergického působení doprovodné infrastruktury v širším regionu. Pokud nebude možné uvedené nedostatky objektivně a přezkoumatelně odstranit, požaduji vypuštění akcelerační oblasti AOV47 – Bukovec a souvisejícího územního opatření z návrhu Změny č. 2 Územního rozvojového plánu ČR. Zdroje:	

Poř.č.	Připomínkové místo	Číslo jednací	Článek	AO	Připomínka	Vyhodnocení
					EVROPSKÝ PARLAMENT A RADA EU. Směrnice 2009/147/ES o ochraně volně žijících ptáků [online]. Dostupné z: https://eur-lex.europa.eu/legal-content/CS/TXT/?uri=CELEX%3A32009L0147. [cit. 16. 5. 2026]. RADA EVROPSKÉ UNIE. Směrnice 92/43/EHS o ochraně přírodních stanovišť, volně žijících živočichů a planě rostoucích rostlin [online]. Dostupné z: https://eur-lex.europa.eu/legal-content/CS/TXT/?uri=CELEX%3A31992L0043. [cit. 16. 5. 2026]. INTERNATIONAL UNION FOR CONSERVATION OF NATURE (IUCN). Guidelines for wind energy and biodiversity impacts [online]. Gland: IUCN, 2021. Dostupné z: https://portals.iucn.org/library/node/49283. [cit. 16. 5. 2026]. MOUSTAKAS, Aristides et al. Wind turbine power and land cover effects on cumulative bat deaths [online]. arXiv, 2023. Dostupné z: https://arxiv.org/abs/2305.19010. [cit. 15. 5. 2026]. EVROPSKÝ PARLAMENT A RADA EU. Směrnice 2001/42/ES o posuzování vlivů některých plánů a programů na životní prostředí [online]. Dostupné z: https://eur-lex.europa.eu/legal-content/CS/TXT/?uri=CELEX%3A32001L0042&. [cit. 15. 5. 2026]. **7.2 Nepřípustné odkládání a přenášení posouzení vlivů do navazujících fází rozhodování** ##### 7.2.1 Nepřípustné odkládání podstatných vlivů do navazujících řízení Dokumentace SEA nepřípustně přesouvá posouzení řady podstatných vlivů akcelerační oblasti AOV47 – Bukovec až do budoucích navazujících řízení EIA, územních řízení nebo do fáze provozu jednotlivých větrných elektráren, přestože strategická úroveň SEA má sloužit právě k včasné identifikaci zásadních environmentálních konfliktů a k ověření přijatelnosti návrhu ještě před vymezením akcelerační oblasti. **Dokumentace neobsahuje vlastní konkrétní vyhodnocení hlukových dopadů, dopadů infrazvuku a vibrací, dopadů stroboskopického efektu, dopadů na obytné prostředí, konkrétních migračních střetů, mortality ptáků a netopýrů ani rozsahu zásahů do lesních porostů a krajiny.** **SEA naopak opakovaně odkazuje na budoucí akustické studie, biologické monitoringy a další odborná hodnocení, která mají být zpracována až v rámci konkrétních projektových řízení.** Územní opatření současně stanoví, že: *„Provozovatel větrné elektrárny je povinen zajistit monitoring mortality ptáků po dobu minimálně tří let od uvedení větrné elektrárny do provozu.“* *„Provozovatel větrné elektrárny je povinen zajistit akustický monitoring letové aktivity netopýrů po dobu dvou let od uvedení větrné elektrárny do provozu.“* Dokumentace tak sama připouští, že skutečné dopady na chráněné druhy mají být zjišťovány až po realizaci záměru a během jeho provozu. Takový postup je však v rozporu se základními principy ochrany životního prostředí, protože zásadní environmentální střety musí být identifikovány a vyhodnoceny před přijetím koncepce a před vymezením akcelerační oblasti. Odůvodnění Územního rozvojového plánu současně výslovně uvádí, že podrobné posouzení jednotlivých vlivů bude řešeno až v navazujících řízeních. Dokumentace SEA tak fakticky nepředkládá úplné strategické hodnocení vlivů, ale významnou část podstatných otázek přesouvá do budoucích projektových fází, kdy již nebude možné ovlivnit samotné vymezení akcelerační oblasti. Metodické dokumenty OECD (2006) a Partidário (2012) přitom potvrzují, že smyslem SEA je identifikovat zásadní environmentální konflikty již ve strategické fázi plánování a zabránit jejich přenášení do pozdějších rozhodovacích stupňů. Manuál SEA Ministerstva životního prostředí (2025) současně výslovně uvádí, že strategické posuzování vlivů na životní prostředí má být účinným nástrojem prevence potenciálních negativních vlivů koncepcí na životní prostředí a veřejné zdraví. **Metodika zdůrazňuje, že významné environmentální střety mají být identifikovány, vyhodnoceny a zohledněny již ve strategické fázi přípravy koncepce, tedy v době, kdy je ještě možné návrh upravit, optimalizovat nebo vyloučit konfliktní řešení. Přenášení podstatných environmentálních otázek až do navazujících projektových řízení nebo dokonce do fáze provozu záměrů je v rozporu se samotným preventivním účelem SEA.** V případě AOV47 – Bukovec však dokumentace ponechává řadu zásadních vlivů na budoucí EIA, monitoringy a další navazující řízení, čímž fakticky rezignuje na preventivní funkci strategického posouzení. **Metodické doporučení MŽP (2025) výslovně stanoví, že vyhodnocení SEA má plnit funkci preventivního nástroje ochrany životního prostředí a že navržená minimalizační opatření mají být řádně promítnuta již do návrhu územního opatření.** Dokumentace však podstatné otázky ochrany	

Poř.č.	Připomínkové místo	Číslo jednací	Článek	AO	Připomínka	Vyhodnocení
					veřejného zdraví a bezpečnosti nepřípustně přesouvá do navazujících řízení. Posouzení hlukových vlivů, stroboskopického efektu i části havarijních rizik není provedeno v rámci SEA, ale je ponecháno až na budoucí projektovou dokumentaci a individuální řízení. Tím dochází k oslabení preventivní funkce SEA a k přenosu nejistot do dalších stupňů rozhodování. **SEA však pracuje právě s opačným přístupem a ponechává řadu zásadních střetů nevyřešených.** Dokumentace proto neumožňuje objektivně posoudit skutečné environmentální dopady návrhu již ve strategické fázi rozhodování a je v této části nepřezkoumatelná. Takový postup je v rozporu se směrnicí Evropského parlamentu a Rady 2001/42/ES o posuzování vlivů některých plánů a programů na životní prostředí, která požaduje vyhodnocení významných vlivů koncepce již ve strategické fázi plánování. Současně je návrh v rozporu se zákonem č. 100/2001 Sb., o posuzování vlivů na životní prostředí, a se zásadou prevence, podle níž musí být významné environmentální vlivy identifikovány a posouzeny před přijetím rozhodnutí. Návrh řešení: Požaduji doplnění strategického hodnocení hlukových dopadů, infrazvuku, vibrací, stroboskopického efektu, vlivů na obytné prostředí, biodiverzitu, migrační střety, mortalitu ptáků a netopýrů, rozsahu zásahů do lesních porostů a dalších podstatných environmentálních vlivů již ve fázi SEA. Současně požaduji doplnění konkrétních odborných podkladů umožňujících objektivně posoudit přijatelnost akcelerační oblasti ještě před jejím vymezením, nikoli až v navazujících projektových řízeních. Pokud nebude možné uvedené nedostatky objektivně a přezkoumatelně odstranit, požaduji vypuštění akcelerační oblasti AOV47 – Bukovec a souvisejícího územního opatření z návrhu Změny č. 2 Územního rozvojového plánu ČR. Zdroje: OECD. Applying Strategic Environmental Assessment – Good Practice Guidance for Development Co-operation [online]. Paris: OECD Publishing, 2006. Dostupné z: https://www.oecd.org/content/dam/oecd/en/publications/reports/2006/11/applying-strategic-environmental-assessment_g1gh7333/9789264026582-en.pdf. [cit. 15. 5. 2026]. PARTIDÁRIO, Maria do Rosário. Strategic Environmental Assessment Better Practice Guide [online]. Lisbon: Portuguese Environment Agency, 2012. Dostupné z: https://www.cbd.int/doc/meetings/mar/soiws-2015-03/other/soiws-2015-03-sea-guidance-en.pdf. [cit. 15. 5. 2026]. MINISTERSTVO ŽIVOTNÍHO PROSTŘEDÍ. MANUÁL SEA – Vyhodnocení vlivů územně plánovací dokumentace na životní prostředí a další souvislosti [online]. Praha: MŽP, 2025. Dostupné z: https://portal.cenia.cz/eiasea/dokumenty/dokumentSoubor/2244/Vyhodnocení%20vlivů%20ÚPD%20na%20životní%20prostředí%20a%20dalších%20souvislosti.pdf. [cit. 16. 5. 2026]. MINISTERSTVO ŽIVOTNÍHO PROSTŘEDÍ. Metodické doporučení Ministerstva životního prostředí ke zpracování vyhodnocení vlivů na životní prostředí pro územní opatření dle § 8 odst. 2 zákona č. 249/2025 Sb., o urychlení využívání některých obnovitelných zdrojů energie [online]. Praha: Ministerstvo životního prostředí, 2025. Dostupné z: https://portal.cenia.cz/eiasea/dokumenty/dokumentSoubor/2245/Metodický%20doporučení%20MŽP%20ke%20zpracování%20vyhodnocení%20SEA%20pro%20AO_%20final_15_12_25_pro_zveřejnění_IS_SEA.pdf. [cit. 22. 5. 2026]. EVROPSKÝ PARLAMENT A RADA EU. Směrnice 2001/42/ES o posuzování vlivů některých plánů a programů na životní prostředí [online]. Dostupné z: https://eur-lex.europa.eu/legal-content/CS/TXT/?uri=CELEX%3A32001L0042. [cit. 15. 5. 2026]. ČESKÁ REPUBLIKA. Zákon č. 100/2001 Sb., o posuzování vlivů na životní prostředí [online]. Dostupné z: https://www.zakonyprolidi.cz/cs/2001-100. [cit. 15. 5. 2026]. ##### 7.2.2 Rozpor s principem prevence a účelem strategického posuzování vlivů na životní prostředí Strategické posuzování vlivů na životní prostředí (SEA) je založeno na principu prevence, tedy na požadavku identifikovat zásadní environmentální konflikty ještě před přijetím koncepce a před vymezením akcelerační oblasti. **Dokumentace SEA však opakovaně předpokládá, že významné environmentální střety budou detailně řešeny až v navazujících řízeních a v budoucí projektové dokumentaci jednotlivých větrných elektráren.**	

Poř.č.	Připomínkové místo	Číslo jednací	Článek	AO	Připomínka	Vyhodnocení
					SEA současně neřeší nejistoty budoucích dopadů, nepředkládá dostatečné variantní posouzení, nevylučuje konfliktní lokality již ve strategické fázi a ponechává řadu zásadních environmentálních otázek na budoucí technické dopracování projektů. Takový přístup je v rozporu se samotným účelem strategického posuzování vlivů na životní prostředí, které má sloužit právě k preventivní optimalizaci návrhu, minimalizaci budoucích konfliktů a včasnému zohlednění environmentálních limitů území. **Manuál SEA Ministerstva životního prostředí (2025) současně uvádí, že SEA má sloužit jako preventivní nástroj umožňující včasné rozpoznání environmentálních limitů území, identifikaci potenciálních konfliktů a optimalizaci návrhu ještě před přijetím koncepce.** Metodika zdůrazňuje, že účelem SEA není pouze formální identifikace budoucích problémů, ale zejména prevence vzniku významných negativních vlivů prostřednictvím strategického rozhodování v rané fázi plánování. Dokumentace SEA pro AOV47 – Bukovec však významnou část podstatných environmentálních střetů ponechává až na budoucí projektové fáze, kdy již nebude možné ovlivnit samotné vymezení akcelerační oblasti ani základní koncepční rozhodnutí. Metodika Ministerstva životního prostředí (2025) ke stanovování podmínek a zmírňujících opatření (2025) současně výslovně uvádí, že akcelerační oblasti musí být vymezovány tak, aby existoval **důvodný předpoklad, že budoucí záměry nebudou mít významné negativní dopady na životní prostředí**, čehož má být dosaženo kombinací vhodného výběru lokality a odpovídajícího nastavení podmínek a zmírňujících opatření. Dokumentace AOV47 – Bukovec však významnou část nejistot a posouzení vlivů ponechává na navazující řízení a monitoringy, čímž oslabuje preventivní funkci strategického hodnocení. Metodika Partidário (2012) potvrzuje, že SEA má být využívána jako nástroj preventivního rozhodování a strategické optimalizace návrhu ještě před přijetím zásadních územních rozhodnutí. Současně zdůrazňuje, že environmentálně konfliktní lokality mají být identifikovány a vylučovány již ve strategické fázi plánování, nikoli až během následných projektových řízení. Publikace UNECE (2013) dále potvrzuje, že smyslem SEA je podpora informovaného rozhodování a prevence environmentálních konfliktů v době, kdy je ještě možné měnit samotnou koncepci a vybírat méně konfliktní varianty řešení. SEA však v případě akcelerační oblasti AOV47 – Bukovec neprokazuje, že byla provedena skutečná preventivní optimalizace návrhu ani že byly environmentálně konfliktní varianty včas vyloučeny. Dokumentace současně neumožňuje objektivně ověřit, zda je navržené řešení environmentálně přijatelné již na strategické úrovni plánování, neboť podstatná část posouzení je přesunuta do budoucích fází rozhodování. Dokumentace je proto v této části nepřezkoumatelná a neplní preventivní funkci strategického posuzování vlivů na životní prostředí. Takový postup je v rozporu se směrnicí Evropského parlamentu a Rady 2001/42/ES, která požaduje preventivní vyhodnocení významných vlivů koncepcí na životní prostředí ještě před jejich přijetím. Současně je návrh v rozporu s principem prevence vyplývajícím z českého i evropského práva ochrany životního prostředí. Návrh řešení: Požaduji doplnění preventivního strategického hodnocení environmentálních konfliktů, identifikaci a vyloučení konfliktních lokalit již ve fázi SEA, doplnění variantního posouzení návrhu a vyhodnocení nejistot budoucích dopadů. Současně požaduji doplnění podkladů umožňujících skutečné strategické rozhodnutí o vhodnosti akcelerační oblasti AOV47 – Bukovec ještě před přijetím návrhu a bez přenášení zásadních environmentálních střetů do budoucích projektových řízení. Pokud nebude možné uvedené nedostatky objektivně a přezkoumatelně odstranit, požaduji vypuštění akcelerační oblasti AOV47 – Bukovec a souvisejícího územního opatření z návrhu Změny č. 2 Územního rozvojového plánu ČR. Zdroje: MINISTERSTVO ŽIVOTNÍHO PROSTŘEDÍ. MANUÁL SEA – Vyhodnocení vlivů územně plánovací dokumentace na životní prostředí a další souvislosti [online]. Praha: MŽP, 2025. Dostupné z: https://portal.cenia.cz/eiasea/dokumenty/dokumentSoubor/2244/Vyhodnocení%20vlivů%20ÚPD%20na%20životní%20prostředí%20a%20dalších%20souvislosti.pdf. [cit. 16. 5. 2026]. MINISTERSTVO ŽIVOTNÍHO PROSTŘEDÍ. Metodika ke stanovování podmínek a zmírňujících opatření v návrhu územního opatření podle zákona č. 249/2025 Sb., o urychlení využívání některých	

Poř.č.	Připomínkové místo	Číslo jednací	Článek	AO	Připomínka	Vyhodnocení
					obnovitelných zdrojů energie [online]. Praha: Ministerstvo životního prostředí, 2025. Dostupné z: https://mzp.gov.cz/system/files/2025-12/OSDE-metodika_ke_stanoveni_podminek_a_zmirnujicich_opatreni-20251212.pdf. [cit. 22. 5. 2026]. PARTIDÁRIO, Maria do Rosário. Strategic Environmental Assessment Better Practice Guide [online]. Lisbon: Portuguese Environment Agency, 2012. Dostupné z: https://www.cbd.int/doc/meetings/mar/soiws-2015-03/other/soiws-2015-03-sea-guidance-en.pdf. [cit. 15. 5. 2026]. UNITED NATIONS ECONOMIC COMMISSION FOR EUROPE (UNECE). Benefits of a Strategic Environmental Assessment [online]. Geneva: UNECE, 2013. Dostupné z: https://unece.org/DAM/env/eia/documents/SEAguides/Benefits_SEA_English.pdf. [cit. 15. 5. 2026]. EVROPSKÝ PARLAMENT A RADA EU. Směrnice 2001/42/ES o posuzování vlivů některých plánů a programů na životní prostředí [online]. Dostupné z: https://eur-lex.europa.eu/legal-content/CS/TXT/?uri=CELEX%3A32001L0042&. [cit. 15. 5. 2026]. ##### 7.2.3 Nepřípustné přenášení kumulativních a synergických vlivů do individuálních EIA Dokumentace SEA deklaruje, že podrobnější hodnocení kumulativních a synergických vlivů bude provedeno až v budoucích EIA jednotlivých projektů větrných elektráren **(pokud EIA vůbec bude provedena, viz připomínka 8.1.1)**. Takový postup je však v rozporu se samotným účelem strategického posuzování vlivů na životní prostředí. SEA má být hlavním nástrojem pro identifikaci regionálních, kumulativních a synergických dopadů, které nelze efektivně posuzovat izolovaně v jednotlivých projektových řízeních. **Dokumentace však neobsahuje regionální kumulativní model, nepředkládá scénáře souběžné realizace více větrných parků, nehodnotí synergické působení doprovodné infrastruktury, nevyhodnocuje regionální industrializaci krajiny ani neposuzuje dlouhodobé psychosociální a krajinné dopady koncentrace více akceleračních oblastí v širším území.** V bezprostředním okolí akcelerační oblasti AOV47 – Bukovec jsou přitom současně navrhovány další akcelerační oblasti AOV48 – Chrbonín, AOV49 – Křeč a AOV50 – Obratáň, které společně představují rozsáhlou koncentraci větrných elektráren a technické infrastruktury v jednom regionu. Individuální projektové EIA však zpravidla nedokážou objektivně postihnout regionální proměnu krajiny, souběh více větrných parků, synergické působení infrastruktury, dlouhodobé změny charakteru území ani regionální psychosociální dopady související s kumulací technických zásahů. Metodiky OECD (2006) a Fischer a González (2021) potvrzují, že právě SEA má být hlavním nástrojem pro vyhodnocení širších regionálních souvislostí a kumulativních environmentálních dopadů, které přesahují rámec jednotlivých projektových EIA. SEA však regionální synergické hodnocení neobsahuje a podstatnou část kumulativních dopadů nepřípustně přesouvá do budoucích individuálních řízení. Dokumentace proto neumožňuje objektivně posoudit skutečný rozsah regionálních kumulativních vlivů návrhu a je v této části nepřezkoumatelná. Takový postup je v rozporu se směrnicí Evropského parlamentu a Rady 2001/42/ES, která výslovně požaduje hodnocení kumulativních a synergických vlivů již na strategické úrovni plánování. Současně je návrh v rozporu s principem prevence environmentálních škod a s požadavkem objektivního strategického posouzení širších územních souvislostí. Návrh řešení: Požaduji doplnění regionálního modelu kumulativních a synergických vlivů akceleračních oblastí AOV47 – Bukovec, AOV48 – Chrbonín, AOV49 – Křeč a AOV50 – Obratáň, včetně scénářů souběžné realizace více větrných parků a vyhodnocení regionálních krajinných, psychosociálních a environmentálních dopadů. Současně požaduji doplnění skutečného strategického hodnocení širších územních souvislostí již ve fázi SEA, nikoli až v budoucích individuálních EIA. Pokud nebude možné uvedené nedostatky objektivně a přezkoumatelně odstranit, požaduji vypuštění akcelerační oblasti AOV47 – Bukovec a souvisejícího územního opatření z návrhu Změny č. 2 Územního rozvojového plánu ČR. Zdroje: OECD. Applying Strategic Environmental Assessment – Good Practice Guidance for Development Co-operation [online]. Paris: OECD Publishing, 2006. Dostupné z: https://www.oecd.org/content/dam/oecd/en/publications/reports/2006/11/applying-strategic-environmental-assessment_g1gh7333/9789264026582-en.pdf. [cit. 15. 5. 2026].	

Poř.č.	Připomínkové místo	Číslo jednací	Článek	AO	Připomínka	Vyhodnocení
					FISCHER, Thomas B.; GONZÁLEZ, Ainhoa (eds.). Handbook on Strategic Environmental Assessment [online]. Cheltenham: Edward Elgar Publishing, 2021. Dostupné z: https://www.elgaronline.com/edcollbook-oa/book/9781789909937/9781789909937.pdf. [cit. 15. 5. 2026]. EVROPSKÝ PARLAMENT A RADA EU. Směrnice 2001/42/ES o posuzování vlivů některých plánů a programů na životní prostředí [online]. Dostupné z: https://eur-lex.europa.eu/legal-content/CS/TXT/?uri=CELEX%3A32001L0042&. [cit. 15. 5. 2026]. ##### 7.2.4 Omezení účinné participace veřejnosti a dotčených obcí **Dokumentace SEA neumožňuje veřejnosti, dotčeným obcím ani vlastníkům nemovitostí objektivně posoudit skutečné dopady navržené akcelerační oblasti AOV47 – Bukovec, protože podstatná část environmentálních vlivů má být teprve vyhodnocena v budoucích navazujících řízeních.** Veřejnost tak nemá k dispozici konkrétní rozmístění větrných elektráren, skutečné technické parametry zařízení, relevantní hlukové studie, vyhodnocení infrazvuku a vibrací, realistické modely stroboskopického efektu, použitelné posouzení krajinných dopadů ani úplné hodnocení kumulativních a synergických vlivů. Současně dokumentace odkazuje řadu podstatných posouzení až do budoucích projektových řízení a budoucího monitoringu po realizaci záměrů. Takový postup významně omezuje možnost veřejnosti účinně posoudit skutečné důsledky návrhu a kvalifikovaně uplatnit připomínky již ve fázi strategického rozhodování o vymezení akcelerační oblasti. **Aarhuská úmluva (1998) přitom vyžaduje, aby veřejnost měla přístup k dostatečným a úplným informacím v době, kdy jsou ještě otevřeny všechny varianty řešení a kdy může být veřejná participace skutečně účinná.** Metodické dokumenty IAIA (2006) a Partidário (2012) současně potvrzují, že transparentnost, dostupnost informací a včasné zapojení veřejnosti představují základní podmínky legitimity strategického environmentálního posuzování. SEA však neposkytuje dostatečně konkrétní podklady pro objektivní posouzení skutečných dopadů návrhu a významnou část klíčových informací odkládá do budoucích fází rozhodování. Veřejnost a dotčené obce tak fakticky nemohou objektivně ověřit skutečný rozsah budoucích zásahů, reálné dopady na kvalitu života, přijatelnost hlukové zátěže, rozsah krajinných změn ani skutečné environmentální důsledky návrhu. Dokumentace proto neumožňuje plnohodnotnou a účinnou participaci veřejnosti ve smyslu mezinárodních i evropských požadavků a je v této části nepřezkoumatelná. Takový postup je v rozporu s Aarhuskou úmluvou, která garantuje právo veřejnosti na přístup k informacím a účinnou účast při rozhodování o záležitostech životního prostředí. **Současně je návrh v rozporu se směrnicí Evropského parlamentu a Rady 2001/42/ES, která požaduje účinné zapojení veřejnosti do procesu strategického posuzování vlivů na životní prostředí.** Návrh řešení: Požaduji doplnění konkrétních a úplných podkladů umožňujících objektivní posouzení skutečných dopadů akcelerační oblasti AOV47 – Bukovec již ve fázi SEA, zejména technických parametrů zařízení, realistických modelů hlukových, krajinných a světelných dopadů a úplného hodnocení kumulativních a synergických vlivů. Současně požaduji, aby podstatné environmentální střety nebyly odkládány do budoucích navazujících řízení, ale byly transparentně a přezkoumatelně vyhodnoceny již na strategické úrovni plánování tak, aby veřejnost mohla účinně uplatnit svá práva. Pokud nebude možné uvedené nedostatky objektivně a přezkoumatelně odstranit, požaduji vypuštění akcelerační oblasti AOV47 – Bukovec a souvisejícího územního opatření z návrhu Změny č. 2 Územního rozvojového plánu ČR. Zdroje: UNITED NATIONS ECONOMIC COMMISSION FOR EUROPE (UNECE). Aarhus Convention – Convention on Access to Information, Public Participation in Decision-making and Access to Justice in Environmental Matters [online]. Aarhus, 1998. Dostupné z: https://unece.org/environment-policy/public-participation/aarhus-convention/text. [cit. 15. 5. 2026]. INTERNATIONAL ASSOCIATION FOR IMPACT ASSESSMENT (IAIA). Public Participation International Best Practice Principles [online]. Fargo: IAIA, 2006. Dostupné z: https://www.iaia.org/uploads/pdf/SP4.pdf. [cit. 15. 5. 2026].	

Poř.č.	Připomínkové místo	Číslo jednací	Článek	AO	Připomínka	Vyhodnocení
					PARTIDÁRIO, Maria do Rosário. Strategic Environmental Assessment Better Practice Guide [online]. Lisbon: Portuguese Environment Agency, 2012. Dostupné z: https://www.cbd.int/doc/meetings/mar/soiws-2015-03/other/soiws-2015-03-sea-guidance-en.pdf. [cit. 15. 5. 2026]. EVROPSKÝ PARLAMENT A RADA EU. Směrnice 2001/42/ES o posuzování vlivů některých plánů a programů na životní prostředí [online]. Dostupné z: https://eur-lex.europa.eu/legal-content/CS/TXT/?uri=CELEX%3A32001L0042&. [cit. 15. 5. 2026]. **7.3 Nepřezkoumatelnost Dokumentace SEA i návrhu územního opatření** ##### 7.3.1 Nepřezkoumatelnost z důvodu vysoké míry modelovosti a neurčitosti záměru Dokumentace SEA je založena převážně na modelovém a schematickém vyhodnocení budoucích záměrů, aniž by byly známy konkrétní technické parametry, přesné umístění staveb, skutečné výšky zařízení, rozsah doprovodné infrastruktury nebo alespoň obecná podoba navazujících zásahů do území. V Odůvodnění akcelerační oblasti AOV47 – Bukovec dokumentace pracuje s maximálním instalovaným výkonem 115,5 MW, s předpokládaným maximálním počtem 33 větrných elektráren a s orientačními odstupy mezi jednotlivými zařízeními přibližně 750 m. Tyto údaje jsou však pouze obecnými odhady a nejsou závazně promítnuty do konkrétního prostorového řešení záměru. SEA současně neobsahuje přesné rozmístění jednotlivých větrných elektráren, konkrétní trasování komunikací a kabelových vedení, rozsah manipulačních ploch, umístění rozvoden a bateriových úložišť, rozsah kácení ani obecný model rozsahu terénních úprav. **Dokumentace tak pracuje pouze s hypotetickým scénářem budoucí výstavby, který se může od skutečné realizace zásadně lišit. Posouzení vlivů je tak založeno na hypotetickém scénáři, který se může od reálného provedení záměru zásadně lišit. Takový postup neumožňuje ověřit správnost závěrů dokumentace ani přezkoumat přiměřenost navrženého řešení. Současně platí, že požadavky SEA mají být realizovatelné nástroji územního plánování, což nelze splnit v případě tohoto postupu.** Tento nedostatek je v rozporu s požadavky na přezkoumatelnost opatření obecné povahy podle § 172 zákona č. 500/2004 Sb., správní řád. **Důsledkem je, že nelze spolehlivě posoudit dopady záměru ani přezkoumat zákonnost jeho vymezení.** Dokumentace současně připouští, že nejsou známy konkrétní parametry budoucích záměrů, zejména skutečný počet zařízení, jejich poloha, technické řešení ani rozsah související infrastruktury. Přesto však dospívá k jednoznačným závěrům o přijatelnosti navrženého řešení a vytváří podklad pro následné zjednodušené povolovací procesy. Vzniká tak rozpor mezi koncepční úrovní podkladů a mírou jistoty výsledného hodnocení. Obecné strategické hodnocení nemůže nahrazovat podrobné projektové posouzení konkrétních vlivů. Za situace, kdy nejsou známy základní parametry budoucí výstavby, nelze předpokládat, že byly skutečné dopady řádně posouzeny. V důsledku této neurčitosti není možné objektivně vyhodnotit skutečné dopady návrhu na krajinný ráz, obyvatelstvo, hlukovou zátěž, biodiverzitu, kumulaci vlivů ani rozsah zásahů do krajiny a infrastruktury. Metodika OECD (2006) současně potvrzuje, že SEA musí pracovat s dostatečně konkrétními podklady umožňujícími identifikaci skutečných environmentálních konfliktů a posouzení variant řešení. Příliš obecné nebo neurčité koncepce podle metodiky významně oslabují přezkoumatelnost SEA a zvyšují riziko podhodnocení environmentálních dopadů. Rada Jihočeského kraje ve své připomínce k návrhu Změny č. 2 Územního rozvojového plánu (2026) současně výslovně uvedla, že navrhované akcelerační oblasti *„nesplňují elementární požadavky na územní, environmentální ani technicko-infrastrukturní prověření, postrádají jasně definované cíle, nejsou výsledkem analyticky podložené koncepce a nejsou zpracovány v míře podrobnosti odpovídající závažnosti jejich dopadů na rozvoj území“*. Manuál SEA Ministerstva životního prostředí (2025) současně uvádí, že SEA **musí být zpracována v takové míře podrobnosti, která umožní přezkoumatelný postup hodnocení významných vlivů a stanovení konkrétních podmínek pro ochranu životního prostředí a veřejných zájmů. Metodika současně zdůrazňuje, že hodnocení musí vycházet z dostatečně určitých a prostorově identifikovatelných podkladů, které umožní objektivní posouzení skutečných střetů v území a transparentní vyhodnocení variant řešení.** V případě AOV47 – Bukovec však SEA pracuje pouze s modelovým a neurčitým scénářem budoucí výstavby bez konkrétního rozmístění zařízení, jejich prostorového řešení, realistického rozvržení ani znalosti skutečných technických parametrů budoucích větrných elektráren a související infrastruktury. Dokumentace proto neumožňuje přezkoumatelným	

Poř.č.	Připomínkové místo	Číslo jednací	Článek	AO	Připomínka	Vyhodnocení
					způsobem ověřit správnost závěrů SEA ani objektivně posoudit skutečné dopady návrhu na krajinu, obyvatelstvo a životní prostředí. Dokumentace SEA neumožňuje spolehlivě posoudit reálné dopady konkrétní budoucí výstavby ani objektivně přezkoumat správnost závěrů dokumentace a přiměřenost navrženého řešení. Takový postup je v rozporu se směrnicí Evropského parlamentu a Rady 2001/42/ES o posuzování vlivů některých plánů a programů na životní prostředí, která požaduje dostatečně konkrétní vyhodnocení významných vlivů koncepce na životní prostředí. Současně je návrh v rozporu se zákonem č. 100/2001 Sb., o posuzování vlivů na životní prostředí, protože bez konkrétního prostorového a technického řešení nelze objektivně posoudit skutečné dopady návrhu. Návrh je dále v rozporu s § 172 zákona č. 500/2004 Sb., správní řád, který vyžaduje řádné, srozumitelné a přezkoumatelné odůvodnění opatření obecné povahy. Dokumentace je proto v této části nepřezkoumatelná. Návrh řešení: Požaduji doplnění konkrétních technických parametrů budoucích zařízení, přesného prostorového vymezení budoucí výstavby, trasování související infrastruktury, vyhodnocení rozsahu terénních úprav a zásahů do krajiny a doplnění variantního hodnocení skutečných environmentálních dopadů konkrétní budoucí výstavby již ve fázi SEA. Současně požaduji doplnění konkrétního prostorového řešení akcelerační oblasti, které umožní objektivně posoudit skutečné dopady návrhu na krajinu, obyvatelstvo, infrastrukturu a životní prostředí. Pokud nebude možné uvedené nedostatky objektivně a přezkoumatelně odstranit, požaduji vypuštění akcelerační oblasti AOV47 – Bukovec a souvisejícího územního opatření z návrhu Změny č. 2 Územního rozvojového plánu ČR. Zdroje: OECD. Applying Strategic Environmental Assessment – Good Practice Guidance for Development Co-operation [online]. Paris: OECD Publishing, 2006. Dostupné z: https://www.oecd.org/content/dam/oecd/en/publications/reports/2006/11/applying-strategic-environmental-assessment_g1gh7333/9789264026582-en.pdf. [cit. 15. 5. 2026]. KRAJSKÝ ÚŘAD JIHOČESKÝ KRAJ. Připomínka k návrhu Změny č. 2 Územního rozvojového plánu. Č.j. KUJCK 63642/2026, 14. 5. 2026. MINISTERSTVO ŽIVOTNÍHO PROSTŘEDÍ. MANUÁL SEA – Vyhodnocení vlivů územně plánovací dokumentace na životní prostředí a další souvislosti [online]. Praha: MŽP, 2025. Dostupné z: https://portal.cenia.cz/eiasea/dokumenty/dokumentSoubor/2244/Vyhodnocení%20vlivů%20ÚPD%20na%20%C5%BEivotní%20prostředí%20a%20dalších%20souvislosti.pdf. [cit. 16. 5. 2026]. EVROPSKÝ PARLAMENT A RADA EU. Směrnice 2001/42/ES o posuzování vlivů některých plánů a programů na životní prostředí [online]. Dostupné z: https://eur-lex.europa.eu/legal-content/CS/TXT/?uri=CELEX:32001L0042. [cit. 15. 5. 2026]. ČESKÁ REPUBLIKA. Zákon č. 100/2001 Sb., o posuzování vlivů na životní prostředí [online]. Dostupné z: https://www.zakonyprolidi.cz/cs/2001-100. [cit. 15. 5. 2026]. ČESKÁ REPUBLIKA. Zákon č. 500/2004 Sb., správní řád [online]. Dostupné z: https://www.zakonyprolidi.cz/cs/2004-500. [cit. 16. 5. 2026]. **7.3.2 Nejistota modelových scénářů a absence preventivního přístupu** Dokumentace SEA pracuje s modelovými scénáři budoucí výstavby, avšak transparentně nevyhodnocuje míru nejistoty použitých předpokladů ani možné rozdíly mezi modelovým a reálným stavem budoucích projektů. SEA současně neobsahuje vyhodnocení limitů použitých modelů, analýzu nejistot použitých vstupních dat, konzervativní scénáře možných dopadů, varianty vyšší intenzity výstavby ani posouzení scénářů s vyšší koncentrací technické infrastruktury v území. Dokumentace rovněž nehodnotí možné rozdíly mezi modelovou a skutečnou podobou budoucích větrných elektráren, jejich doprovodné infrastruktury a reálného rozsahu zásahů do krajiny. Přesto SEA vyvozuje závěry o přijatelnosti dopadů návrhu na krajinu, obyvatelstvo, životní prostředí a veřejné zdraví. Metodika Partidário (2012) přitom potvrzuje, že SEA musí transparentně pracovat s nejistotami a omezeními modelových scénářů a že nejistoty nesmí vést k podhodnocení potenciálních dopadů návrhu. Publikace UNECE (2013) současně potvrzuje, že při vysoké neurčitosti budoucích parametrů projektů je nezbytné uplatňovat preventivní přístup a hodnotit i konzervativní scénáře možných vlivů.	

Poř.č.	Připomínkové místo	Číslo jednací	Článek	AO	Připomínka	Vyhodnocení
					Fischer a González (2021) dále uvádí, že nedostatečné zohlednění nejistot může vytvářet falešný dojem environmentální přijatelnosti koncepce a vést k podhodnocení kumulativních a synergických dopadů. SEA však s konzervativními scénáři nepracuje, transparentně nevyhodnocuje míru nejistoty použitých modelů a nehodnotí možné scénáře závažnějších dopadů budoucí výstavby. Dokumentace proto neumožňuje objektivně ověřit spolehlivost závěrů SEA ani přezkoumat, zda byly potenciální environmentální dopady vyhodnoceny dostatečně preventivním způsobem. Takový postup je v rozporu s principem prevence zakotveným v právu Evropské unie i v českém právu ochrany životního prostředí. Současně je návrh v rozporu se směrnicí Evropského parlamentu a Rady 2001/42/ES, která požaduje objektivní a **dostatečně spolehlivé** vyhodnocení významných vlivů koncepce na životní prostředí. Dokumentace je proto v této části nepřezkoumatelná. Návrh řešení: Požaduji doplnění transparentního vyhodnocení nejistot použitých modelů, zpracování konzervativních scénářů možných dopadů, vyhodnocení variant vyšší intenzity zásahů a doplnění limitů a přesnosti použitých modelových metod. Současně požaduji doplnění preventivního hodnocení potenciálně závažnějších scénářů budoucí výstavby, včetně scénářů vyšší koncentrace infrastruktury a intenzivnějších zásahů do krajiny a životního prostředí. Pokud nebude možné uvedené nedostatky objektivně a přezkoumatelně odstranit, požaduji vypuštění akcelerační oblasti AOV47 – Bukovec a souvisejícího územního opatření z návrhu Změny č. 2 Územního rozvojového plánu ČR. Zdroje: PARTIDÁRIO, Maria do Rosário. Strategic Environmental Assessment Better Practice Guide [online]. Lisbon: Portuguese Environment Agency, 2012. Dostupné z: https://www.cbd.int/doc/meetings/mar/soiws-2015-03/other/soiws-2015-03-sea-guidance-en.pdf. [cit. 15. 5. 2026]. UNITED NATIONS ECONOMIC COMMISSION FOR EUROPE (UNECE). Benefits of a Strategic Environmental Assessment [online]. Geneva: UNECE, 2013. Dostupné z: https://unece.org/DAM/env/eia/documents/SEAguides/Benefits_SEA_English.pdf. [cit. 15. 5. 2026]. FISCHER, Thomas B.; GONZÁLEZ, Ainhoa (eds.). Handbook on Strategic Environmental Assessment [online]. Cheltenham: Edward Elgar Publishing, 2021. Dostupné z: https://www.elgaronline.com/edcollbook-oa/book/9781789909937/9781789909937.pdf. [cit. 15. 5. 2026]. EVROPSKÝ PARLAMENT A RADA EU. Směrnice 2001/42/ES o posuzování vlivů některých plánů a programů na životní prostředí [online]. Dostupné z: https://eur-lex.europa.eu/legal-content/CS/TXT/?uri=CELEX:32001L0042. [cit. 15. 5. 2026]. **7.3.3 Nepřezkoumatelnost kumulativních a synergických vlivů při neznámých parametrech budoucí výstavby** Dokumentace SEA deklaruje hodnocení kumulativních a synergických vlivů akcelerační oblasti AOV47 – Bukovec, avšak bez znalosti konkrétní podoby budoucích projektů není možné reálně posoudit skutečný rozsah těchto dopadů. SEA současně nezná konečné rozmístění větrných elektráren, skutečné výšky turbín, rozsah doprovodné infrastruktury, trasování komunikací a kabelových vedení, rozsah terénních úprav ani časové souběhy jednotlivých projektů. Dokumentace rovněž nehodnotí různé scénáře intenzity výstavby ani možné varianty koncentrace technické infrastruktury v širším území. Přesto SEA vyvozuje závěry o přijatelnosti kumulativních a synergických vlivů návrhu na krajinu, obyvatelstvo, životní prostředí a veřejné zdraví. Metodiky OECD (2006) a Fischer a González (2021) přitom potvrzují, že SEA má být hlavním nástrojem pro identifikaci regionálních a synergických vlivů, které nelze efektivně řešit izolovaně v jednotlivých projektových řízeních. Metodika Impact Assessment Agency of Canada současně potvrzuje, že spolehlivé hodnocení kumulativních a synergických vlivů vyžaduje konkrétní prostorová data, realistické scénáře budoucí výstavby, znalost technických parametrů a vyhodnocení časových souběhů jednotlivých projektů. SEA však nepracuje s realistickými scénáři budoucí výstavby a neobsahuje regionální model skutečných kumulativních a synergických dopadů.	

Poř.č.	Připomínkové místo	Číslo jednací	Článek	AO	Připomínka	Vyhodnocení
					Dokumentace proto neumožňuje odborně spolehlivé vyhodnocení skutečných kumulativních vlivů návrhu ani objektivní přezkum správnosti závěrů SEA. Takový postup je v rozporu se směrnicí Evropského parlamentu a Rady 2001/42/ES, která výslovně požaduje hodnocení kumulativních a synergických vlivů koncepce na životní prostředí. Současně je návrh v rozporu s principem prevence environmentálních škod a s požadavkem objektivního a přezkoumatelného hodnocení vlivů na životní prostředí. Dokumentace je proto v této části nepřezkoumatelná. Návrh řešení: Požaduji doplnění realistických scénářů budoucí výstavby, konkretizaci prostorového rozmístění zařízení a infrastruktury, vyhodnocení časových souběhů jednotlivých projektů a zpracování scénářů různých intenzit výstavby. Současně požaduji doplnění skutečného regionálního modelu kumulativních a synergických vlivů, který umožní objektivně posoudit reálné dopady návrhu na krajinu, obyvatelstvo, životní prostředí a veřejné zdraví. Pokud nebude možné uvedené nedostatky objektivně a přezkoumatelně odstranit, požaduji vypuštění akcelerační oblasti AOV47 – Bukovec a souvisejícího územního opatření z návrhu Změny č. 2 Územního rozvojového plánu ČR. Zdroje: OECD. Applying Strategic Environmental Assessment – Good Practice Guidance for Development Co-operation [online]. Paris: OECD Publishing, 2006. Dostupné z: https://www.oecd.org/content/dam/oecd/en/publications/reports/2006/11/applying-strategic-environmental-assessment_g1gh7333/9789264026582-en.pdf. [cit. 15. 5. 2026]. FISCHER, Thomas B.; GONZÁLEZ, Ainhoa (eds.). Handbook on Strategic Environmental Assessment [online]. Cheltenham: Edward Elgar Publishing, 2021. Dostupné z: https://www.elgaronline.com/edcollbook-oa/book/9781789909937/9781789909937.pdf. [cit. 15. 5. 2026]. IMPACT ASSESSMENT AGENCY OF CANADA. Technical Guidance for Assessing Cumulative Environmental Effects under the Canadian Environmental Assessment Act, 2012 [online]. Government of Canada, 2023. Dostupné z: https://www.canada.ca/en/impact-assessment-agency/services/policy-guidance/assessing-cumulative-environmental-effects-ceaa2012.html. [cit. 15. 5. 2026]. EVROPSKÝ PARLAMENT A RADA EU. Směrnice 2001/42/ES o posuzování vlivů některých plánů a programů na životní prostředí [online]. Dostupné z: https://eur-lex.europa.eu/legal-content/CS/TXT/?uri=CELEX:32001L0042. [cit. 15. 5. 2026]. **<u>7.3.4 Neurčitost technických parametrů a nemožnost objektivního posouzení vlivů na krajinu a veřejné zdraví</u>** Dokumentace SEA neobsahuje konkrétní technické parametry budoucích větrných elektráren, které jsou nezbytné pro objektivní posouzení jejich skutečných dopadů na krajinu, obyvatelstvo a veřejné zdraví. SEA současně neuvádí skutečné výšky jednotlivých větrných elektráren v konkrétních lokalitách, jejich skutečné nadmořské výšky, konečné typy zařízení, průměry rotorů, parametry nočního osvětlení, intenzitu a rozsah stroboskopického efektu, míru amplitudové modulace hluku ani parametry wake efektu a turbulence. Dokumentace sice stanoví, že výška větrných elektráren nesmí překročit 250 m měřeno od úrovně styku stožáru se základem po horní úvrať listů rotoru, neobsahuje však konkrétní umístění jednotlivých zařízení ani jejich skutečné nadmořské výšky. Současně dokumentace pracuje pouze s orientačními technickými parametry rotorů o průměru přibližně 140 až 160 m, aniž by byly známy konkrétní typy zařízení a jejich konečné technické parametry. V důsledku toho nelze objektivně vyhodnotit skutečnou výškovou dominanci staveb v krajině, rozsah viditelnosti, intenzitu shadow flickeru, dosah nočního osvětlení ani reálné dopady na obytné prostředí a krajinný ráz. Bez znalosti konkrétního umístění staveb a jejich nadmořské výšky současně nelze objektivně posoudit skutečné horizontové působení větrných elektráren, rozsah jejich viditelnosti v širším území ani míru vizuální dominance v krajině. Dokumentace přitom pouze obecně pracuje s modelovým scénářem budoucí výstavby, aniž by vyhodnotila, jak mohou různé technické varianty zařízení ovlivnit intenzitu hluku, světelné rušení, amplitudovou modulaci hluku, shadow flicker nebo kvalitu života obyvatel. Bez znalosti konkrétních technických parametrů však nelze objektivně posoudit skutečný rozsah hlukové zátěže, reálnou viditelnost zařízení v krajině, intenzitu nočního světelného rušení, rozsah shadow flickeru, amplitudovou modulaci hluku ani skutečné dopady na obyvatelstvo a krajinný ráz.	

Poř.č.	Připomínkové místo	Číslo jednací	Článek	AO	Připomínka	Vyhodnocení
					Studie Świdyńska et al. (2024) potvrzuje, že velikost rotorů a výška turbín zásadně ovlivňují vizuální dominanci staveb a subjektivní vnímání industrializace krajiny. Studie Blumendeller et al. (2021) současně potvrzuje, že amplitudová modulace hluku významně závisí na konkrétních technických parametrech zařízení a jejich rozmístění. Studie Haac et al. (2020) dále potvrzuje, že rozsah shadow flickeru, turbulence a vlivu turbulence v závětří (wake efektu) je silně závislý na výšce zařízení, délce rotorů a orientaci vůči obytné zástavbě. SEA však nezná konkrétní typy zařízení, skutečné nadmořské výšky jednotlivých větrných elektráren, konečné délky rotorů ani přesné odstupy od obytné zástavby, přesto vyvozuje závěry o přijatelnosti vlivů. Dokumentace tak neumožňuje objektivně posoudit skutečné dopady budoucí výstavby na krajinu, veřejné zdraví ani obytné prostředí. Dokumentace je proto v této části nepřezkoumatelná. Takový postup je v rozporu se směrnicí Evropského parlamentu a Rady 2001/42/ES, která požaduje objektivní a dostatečně konkrétní vyhodnocení významných vlivů koncepce na obyvatelstvo, krajinu a životní prostředí. Současně je návrh v rozporu s požadavkem přezkoumatelného odůvodnění opatření obecné povahy podle § 172 zákona č. 500/2004 Sb., správní řád. Návrh řešení: Požaduji doplnění konkrétních technických parametrů budoucích větrných elektráren, zejména jejich skutečných výšek, nadmořských výšek, parametrů rotorů, režimu nočního osvětlení a dalších provozních charakteristik nezbytných pro objektivní posouzení vlivů na krajinu, obyvatelstvo a veřejné zdraví. Současně požaduji doplnění konkrétního prostorového rozmístění zařízení a realistických modelů hlukových, vizuálních a světelných dopadů založených na konkrétních technických scénářích budoucí výstavby a vyhodnocení různých variant technického řešení. Pokud nebude možné uvedené nedostatky objektivně a přezkoumatelně odstranit, požaduji vypuštění akcelerační oblasti AOV47 – Bukovec a souvisejícího územního opatření z návrhu Změny č. 2 Územního rozvojového plánu ČR. Zdroje: ŚWIDYŃSKA, N. et al. Influence of Wind Turbines as Dominants in the Landscape [online]. Energies, 2024. Dostupné z: https://www.mdpi.com/1996-1073/17/3/640. [cit. 15. 5. 2026]. BLUMENDELLER, Markus et al. Amplitude modulation characteristics of wind turbine noise and their relevance for environmental noise assessment [online]. Applied Acoustics, 2021. Dostupné z: https://doi.org/10.1016/j.apacoust.2021.107991. [cit. 15. 5. 2026]. HAAC, Tuomas et al. Wind turbine wake effects and implications for environmental noise propagation [online]. Renewable Energy, 2020. Dostupné z: https://doi.org/10.1016/j.renene.2020.02.090. [cit. 15. 5. 2026]. EVROPSKÝ PARLAMENT A RADA EU. Směrnice 2001/42/ES o posuzování vlivů některých plánů a programů na životní prostředí [online]. Dostupné z: https://eur-lex.europa.eu/legal-content/CS/TXT/?uri=CELEX:32001L0042. [cit. 15. 5. 2026]. [250] ČESKÁ REPUBLIKA. Zákon č. 500/2004 Sb., správní řád [online]. Dostupné z: https://www.zakonyprolidi.cz/cs/2004-500. [cit. 16. 5. 2026]. **7.3.5 Absence modelu výstavby VTE** Současně dokumentace SEA ani UO neobsahuje žádný alespoň **obecný model způsob zakládání VTE vysoké 250m ani její celkové výstavby**, nezbytně nutný k posouzení jeho vlivu na předmět hodnocení SEA. Návrh řešení: Požaduji doplnění konkrétních technických parametrů modelové výstavby budoucích větrných elektráren o výšce 250 m, a jejich doprovodných staveb zejména požadavky takové výstavby na spotřebu betonu, kvalitu komunikací a dimenze připojení VVN, atd. Pokud nebude možné uvedené nedostatky objektivně a přezkoumatelně odstranit, požaduji vypuštění akcelerační oblasti AOV47 – Bukovec a souvisejícího územního opatření z návrhu Změny č. 2 Územního rozvojového plánu ČR. **7.4 Nedostatečnost podmínek a zmírňujících opatření** **7.4.1 Nedostatečně konkrétní a nevynutitelné zmírňující opatření** Podmínky a opatření mají vůči ustanovením zákona o ochraně přírody **nespecifický charakter**, tj. nelze určit, vůči kterým chráněným zájmům jsou podmínky postaveny.	

Poř.č.	Připomínkové místo	Číslo jednací	Článek	AO	Připomínka	Vyhodnocení
					Podmínky reprodukují zákon, což nemusí být nutně na škodu (zdůrazňovací charakter podmínky), ale jen v těch případech, v nichž není větší riziko poškození přírody a krajiny (např. podmínka umístění staveb 8 m od břehové hrany parafrázuje volně ust. § 49 odst. 2 vodního zákona), kácení dřevin v období vegetačního klidu (to je přece standard….). **Podmínky jsou schematické** – z celkem 281 podmínek ve 14 AO navrhovaných v Kraji Vysočina **je jen 31 specifických vzhledem k předmětům ochrany v širokém smyslu nebo konkrétním územním poměrům v AO**. Většina podmínek je určena obecně bez ohledu na poměry v konkrétní AO (odpuzovače pro ptáky, barvy nátěrů, náhrady poškozených biotopů, atd.) **Jde o nezmírňující a nefunkční podmínky – výška VTE 250 m nemá zmírňující charakter vůči vizuálnímu působení VTE**, jestliže nejvyšší vyráběné mají 285 m a zároveň nejsou rozdíly mezi viditelností větších výškových odstupů. **Jde o podmínky nesplnitelné – různé požadavky na vizuální bezkontaktnost s krajinnými dominantami, neumísťovat do míst interakční zeleně (když tato zabírá celou AO)**, omezování provozu v době orby a sklizně se nepotkává s realitou (tj. reálnými možnostmi přenosu informací, odstávka několik měsíců), apod. **Podmínky následných monitoringů, průzkumů a vyhodnocování, apod. jsou nefunkční – to by v kombinaci s mizernou přípravou vedlo ke značné nejistotě pro investory. Zastavovat či omezovat provoz takto nákladných staveb by vyvolával zbytečné soudní spory.** Podmínky mají obsah typově „ve svazcích" podle toho, které (ne)autorizované osoby se na vzniku návrhu územního opatření podílely, tj. nevychází se z potřeb ochrany v konkrétní AO. Tyto nesrovnalosti předkladatel neodstranil. Podmínky týkající se ZÚR jsou citovány účelově, tj. **nejsou uvedeny rozpory návrhů se ZÚR.** **Podmínky mají být realizovány jen v AO, což je zcela nedostatečné vzhledem k vizuálním vlivům VTE, k vlivům na VKP** (AO jsou velmi často na rozvodích, horních tocích, apod), hledání prostor pro náhradní biotopy, apod. **Podmínky jsou neurčité a dávají možnost úvahy investorovi!** – uvození typu „pokud možno", „přednostně", apod. **Lze tedy shrnout, že podmínky a omezující opatření nemohou plnit řádně své funkce, tj. zaručit, že jinak protiprávní činnost nebo stav budou vyváženy tak, že umístění i provoz záměrů zákonný limit nepřekročí.** Metodika MŽP (2025) současně uvádí, že podmínky a zmírňující opatření musí být stanoveny individuálně pro každou jednotlivou akcelerační oblast a musí vycházet z limitů využití území, druhu OZE a předpokládaných dopadů na životní prostředí a veřejné zdraví. Pokud navržená opatření působí převážně jako obecně použitelné soubory doporučení bez zřejmé vazby ke konkrétním zjištěním v území, nelze ověřit, zda skutečně reagují na identifikovaná rizika dané lokality. Metodický postup Ministerstva životního prostředí pro akcelerační oblasti (2025) současně požaduje stanovení podmínek a zmírňujících opatření specificky pro každou jednotlivou akcelerační oblast na základě vyhodnocení konkrétních druhů, biotopů a identifikovaných rizik. V případě AOV47 – Bukovec však část navržených opatření působí jako obecně použitelné soubory doporučení bez zjevné vazby na konkrétní charakteristiky území. Dokumentace tak neumožňuje ověřit, zda opatření skutečně reagují na identifikované problémy dané lokality. Metodické doporučení MŽP (2025) vyžaduje, aby podmínky a zmírňující opatření byly formulovány s ohledem na specifické charakteristiky jednotlivých akceleračních oblastí. Dokumentace AOV47 však převážně používá obecné typové podmínky (výškové limity, barevnost staveb, obecné technické požadavky), aniž by prokázala jejich přímou vazbu na konkrétní identifikovaná rizika území Bukovec. Chybí vysvětlení, jak navržená opatření reagují na místní hydrogeologické, krajinné, biologické nebo sociální charakteristiky území. Metodika IAIA (2002) potvrzuje, že kvalitní SEA musí obsahovat jasně formulovaná, kontrolovatelná, odborně ověřitelná a prakticky realizovatelná opatření. Studie Cashmore et al. (2004) současně potvrzuje, že neurčitá a obecná zmírňující opatření (mitigací) významně snižují praktickou účinnost procesů SEA a EIA a často nevede k reálnému omezení dopadů projektů. SEA však nestanovuje konkrétní limity mnoha opatření, neobsahuje metodiky kontroly, neprokazuje reálnou vymahatelnost opatření a ponechává značnou část zmírňujících opatření až na budoucí projektovou dokumentaci.	

Poř.č.	Připomínkové místo	Číslo jednací	Článek	AO	Připomínka	Vyhodnocení
					Manuál SEA Ministerstva životního prostředí (2025) současně požaduje individuální posouzení navržených opatření a ověření jejich dostatečnosti ve vztahu ke konkrétním identifikovaným vlivům. Dokumentace SEA však současně identifikuje přetrvávající biologická, krajinná a další rizika a zároveň dochází k závěru, že navržená opatření jsou dostatečná a další opatření nejsou potřebná. Není však zřejmé, podle jakého odborného postupu nebo kritérií byla tato dostatečnost ověřena. Výsledný závěr proto není metodicky reprodukovatelný ani přezkoumatelný. Takový postup je v rozporu se směrnicí Evropského parlamentu a Rady 2001/42/ES, s požadavkem přezkoumatelnosti opatření obecné povahy podle § 172 zákona č. 500/2004 Sb., správní řád, s principem prevence a se současnými metodickými požadavky SEA na kontrolovatelná a vyhodnotitelná zmírňující opatření. Dokumentace SEA je proto v této části nepřezkoumatelná. Návrh řešení: Požaduji doplnění konkrétních, jednoznačně kontrolovatelných a právně vymahatelných zmírňujících opatření, stanovení přesných limitů, metodik kontroly a odpovědnosti za plnění podmínek, doplnění závazných mechanismů ověřování účinnosti zmírňujících opatření a přepracování SEA tak, aby zásadní environmentální opatření nebyla odkládána až do navazujících řízení. Pokud nebude možné uvedené nedostatky objektivně a přezkoumatelně odstranit, požaduji vypuštění akcelerační oblasti AOV47 – Bukovec a souvisejícího územního opatření z návrhu Změny č. 2 Územního rozvojového plánu ČR. Zdroje: INTERNATIONAL ASSOCIATION FOR IMPACT ASSESSMENT (IAIA). Strategic Environmental Assessment Performance Criteria [online]. Fargo: IAIA, 2002. Dostupné z: https://www.iaia.org/uploads/pdf/SP1.pdf. [cit. 17. 5. 2026]. MINISTERSTVO ŽIVOTNÍHO PROSTŘEDÍ. Metodika ke stanovování podmínek a zmírňujících opatření v návrhu územního opatření podle zákona č. 249/2025 Sb., o urychlení využívání některých obnovitelných zdrojů energie [online]. Praha: Ministerstvo životního prostředí, 2025. Dostupné z: https://mzp.gov.cz/system/files/2025-12/OSDE-metodika_ke_stanoveni_podminek_a_zmirnujicich_opatreni-20251212.pdf. [cit. 22. 5. 2026]. MINISTERSTVO ŽIVOTNÍHO PROSTŘEDÍ. Postup posouzení návrhu akcelerační oblasti a tvorby podkladů pro návrh územního opatření pro akcelerační oblast ve vztahu k výskytu volně žijících živočichů, plané rostoucích rostlin a přírodních stanovišť [online]. Praha: Ministerstvo životního prostředí, 2025. Dostupné z: https://mzp.gov.cz/system/files/2025-09/OSDE_Postup_posouzeni_akceleracnich_oblasti-09062025.pdf. [cit. 22. 5. 2026]. MINISTERSTVO ŽIVOTNÍHO PROSTŘEDÍ. Metodické doporučení Ministerstva životního prostředí ke zpracování vyhodnocení vlivů na životní prostředí pro územní opatření dle § 8 odst. 2 zákona č. 249/2025 Sb., o urychlení využívání některých obnovitelných zdrojů energie [online]. Praha: Ministerstvo životního prostředí, 2025. Dostupné z: https://portal.cenia.cz/eiasea/dokumenty/dokumentSoubor/2245/Metodické%20doporučení%20MŽP%20ke%20zpracování%20vyhodnocení%20SEA%20pro%20ÚO_final_15_12_25_pro_zveřejnění_IS_SEA.pdf. [cit. 22. 5. 2026]. CASHMORE, Matthew et al. The interminable issue of effectiveness: substantive purposes, outcomes and research challenges in the advancement of environmental impact assessment theory [online]. Impact Assessment and Project Appraisal, 2004. Dostupné z: https://www.tandfonline.com/doi/abs/10.3152/147154604781765860. [cit. 17. 5. 2026]. MINISTERSTVO ŽIVOTNÍHO PROSTŘEDÍ. MANUÁL SEA – Vyhodnocení vlivů územně plánovací dokumentace na životní prostředí a další souvislosti [online]. Praha: MŽP, 2025. Dostupné z: https://portal.cenia.cz/eiasea/dokumenty/dokumentSoubor/2244/Vyhodnocení%20vlivů%20ÚPD%20na%20%C5%BEivotní%20prostředí%20a%20dalších%20souvislosti.pdf. [cit. 16. 5. 2026]. EVROPSKÝ PARLAMENT A RADA EU. Směrnice 2001/42/ES o posuzování vlivů některých plánů a programů na životní prostředí [online]. Dostupné z: https://eur-lex.europa.eu/legal-content/CS/TXT/?uri=CELEX%3A32001L0042. [cit. 17. 5. 2026]. **<u>7.4.2 Absence metodiky hodnocení účinnosti mitigací a nepřezkoumatelnost bodového systému</u>** Dokumentace používá bodové hodnocení vlivů ve formě klasifikace „-1 / 0 / +1", aniž by byla doložena metodika tohoto hodnocení, jeho kritéria, prahové hodnoty nebo způsob převodu odborných zjištění do	

Poř.č.	Připomínkové místo	Číslo jednací	Článek	AO	Připomínka	Vyhodnocení
					výsledné klasifikace. Není zřejmé, zda jde o standardizovaný systém podle metodiky Ministerstva životního prostředí, autorizované SEA metodiky nebo pouze interní expertní odhad zpracovatele. Současně dokumentace nevysvětluje, co konkrétně znamená „mírně negativní" vliv, jaký je rozdíl mezi hodnotami „0" a „-1", jaké indikátory byly použity, jak byla určována významnost vlivů, ani jak byla zajištěna reprodukovatelnost hodnocení. SEA přitom současně tvrdí, že navržená zmírňující opatření jsou „dostatečná", aniž by bylo možné objektivně ověřit, podle jaké metodiky byla tato dostatečnost vyhodnocena. **Dokumentace neumožňuje ověřit, jakým způsobem byla stanovena účinnost jednotlivých opatření a jak byly jejich účinky převedeny do výsledného hodnocení.** Není zřejmé, podle jakých kritérií bylo určeno, že konkrétní opatření povede ke snížení nebo odstranění identifikovaných rizik. Dokumentace tak předpokládá účinnost opatření, aniž by předložila mechanismus, kterým má být této účinnosti dosaženo. Výsledný závěr proto není přezkoumatelný. **Manuál SEA Ministerstva životního prostředí (2025) současně požaduje doložení vazby mezi identifikovaným problémem, navrženým opatřením a jeho promítnutím do výsledné podoby návrhu. Z dokumentace však není zřejmé, jakým způsobem byly jednotlivé identifikované vlivy převedeny do konkrétních zmírňujících opatření ani jak byla následně posouzena jejich účinnost. Chybí tak transparentní návaznost mezi identifikací problému, návrhem opatření a výsledným závěrem o přijatelnosti.** **Metodika MŽP (2025) současně uvádí, že podmínky a zmírňující opatření musí být založeny na konkrétních podkladech, údajích o území a zjištěních SEA. Dokumentace však neumožňuje ověřit návaznost mezi identifikovaným problémem, navrženým opatřením a závěrem o jeho účinnosti. Není tedy zřejmé, jak byla účinnost jednotlivých opatření odborně ověřena.** Metodické doporučení MŽP (2025) předpokládá aktivní promítnutí výsledků SEA do konkrétních podmínek územního opatření. Dokumentace však u řady složek životního prostředí opakovaně konstatuje „bez dalšího návrhu dle SEA", aniž vysvětluje, jak byla ověřena dostatečnost již navržených opatření. Chybí metodika hodnocení účinnosti navržených mitigací a kritéria, podle nichž bylo rozhodnuto, že další opatření nejsou potřebná. Některá opatření deklarují zmírnění vlivů, aniž by bylo zřejmé, jak mají identifikovaný problém skutečně odstranit. Samotné stanovení technických parametrů nebo obecných omezení nemusí automaticky znamenat snížení vlivu na chráněné zájmy, pokud není prokázán mechanismus jejich působení. **Metodické materiály MŽP a MMR pro SEA (2015) přitom vyžadují transparentní, přezkoumatelné a metodicky doložené hodnocení vlivů včetně návrhu ukazatelů sledování vlivů a objektivního vyhodnocení významnosti dopadů.** Takový postup je v rozporu se zákonem č. 100/2001 Sb., o posuzování vlivů na životní prostředí, se směrnicí 2001/42/ES, s požadavkem transparentnosti a přezkoumatelnosti SEA, s metodickými doporučeními MŽP a MMR pro SEA (2015) a s principem právní jistoty. Dokumentace SEA je proto v této části nepřezkoumatelná. Návrh řešení: Požaduji doplnění kompletní metodiky bodového hodnocení vlivů, definice použitých klasifikačních stupňů, prahových hodnot a indikátorů významnosti, doložení metodiky převodu odborných závěrů do výsledného hodnocení a doplnění transparentního systému vyhodnocování účinnosti mitigací. Pokud nebude možné uvedené nedostatky objektivně a přezkoumatelně odstranit, požaduji vypuštění akcelerační oblasti AOV47 – Bukovec a souvisejícího územního opatření z návrhu Změny č. 2 Územního rozvojového plánu ČR. Zdroje: MINISTERSTVO ŽIVOTNÍHO PROSTŘEDÍ; MINISTERSTVO PRO MÍSTNÍ ROZVOJ. SEA – metodická doporučení pro vyhodnocení vlivů územně plánovací dokumentace na životní prostředí [online]. Praha: MŽP a MMR, 2015. Dostupné z: https://portal.cenia.cz/eiasea/dokumenty/sea_metodicka_doporuceni. [cit. 17. 5. 2026]. MINISTERSTVO ŽIVOTNÍHO PROSTŘEDÍ. MANUÁL SEA – Vyhodnocení vlivů územně plánovací dokumentace na životní prostředí a další souvislosti [online]. Praha: MŽP, 2025. Dostupné z: https://portal.cenia.cz/eiasea/dokumenty/dokumentSoubor/2244/Vyhodnocení%20vlivů%20ÚPD%20na%20%C5%BEivotní%20prostředí%20a%20dalších%20souvislosti.pdf. [cit. 16. 5. 2026]. MINISTERSTVO ŽIVOTNÍHO PROSTŘEDÍ. Metodika ke stanovování podmínek a zmírňujících opatření v návrhu územního opatření podle zákona č. 249/2025 Sb., o urychlení využívání některých obnovitelných zdrojů energie [online]. Praha: Ministerstvo životního prostředí, 2025. Dostupné z:	

Poř.č.	Připomínkové místo	Číslo jednací	Článek	AO	Připomínka	Vyhodnocení
					https://mzp.gov.cz/system/files/2025-12/OSDE-metodika_ke_stanoveni_podminek_a_zmirnujicich_opatreni-20251212.pdf. [cit. 22. 5. 2026]. MINISTERSTVO ŽIVOTNÍHO PROSTŘEDÍ. Metodické doporučení Ministerstva životního prostředí ke zpracování vyhodnocení vlivů na životní prostředí pro územní opatření dle § 8 odst. 2 zákona č. 249/2025 Sb., o urychlení využívání některých obnovitelných zdrojů energie [online]. Praha: Ministerstvo životního prostředí, 2025. Dostupné z: https://portal.cenia.cz/eiasea/dokumenty/dokumentSoubor/2245/Metodické%20doporučení%20MŽP%20ke%20zpracování%20vyhodnocení%20SEA%20pro%20ÚO_final_15_12_25_pro_zveřejnění_IS_SEA.pdf. [cit. 22. 5. 2026]. ČESKÁ REPUBLIKA. Zákon č. 100/2001 Sb., o posuzování vlivů na životní prostředí [online]. Dostupné z: https://www.zakonyprolidi.cz/cs/2001-100. [cit. 17. 5. 2026]. EVROPSKÝ PARLAMENT A RADA EU. Směrnice 2001/42/ES o posuzování vlivů některých plánů a programů na životní prostředí [online]. Dostupné z: https://eur-lex.europa.eu/legal-content/CS/TXT/?uri=CELEX%3A32001L0042. [cit. 17. 5. 2026]. **7.4.3 Nedostatečně prokázaná účinnost opatření pro ochranu biodiverzity** Dokumentace SEA předpokládá, že negativní dopady na biodiverzitu budou dostatečně zmírněny pomocí standardních opatření, avšak neprokazuje jejich skutečnou účinnost v podmínkách konkrétního území. Návrh akcelerační oblasti AOV47 – Bukovec je proto v rozporu s principem prevence a požadavkem objektivního vyhodnocení biologických rizik. **Navržená biologická opatření nepředstavují skutečný mechanismus odstranění identifikovaných vlivů, ale pouze obecné deklarace nebo reprodukci již existujících zákonných povinností. Opatření mají převážně obecný charakter a neprokazují vztah ke konkrétním biologickým poměrům území. Použití stejných typů opatření napříč různými akceleračními oblastmi vytváří pochybnosti, zda vycházejí z potřeb konkrétní lokality nebo pouze z univerzálního metodického schématu. Některá opatření předpokládají podmínky, jejichž reálné splnění nemusí být technicky nebo provozně možné. Pokud není doložena reálná proveditelnost opatření, nelze současně předpokládat jejich účinnost.** Studie Thaxter et al. (2017) potvrzuje, že mortalita ptáků a netopýrů závisí na celé řadě druhově specifických a prostorových faktorů a že přesná predikce skutečných dopadů bývá velmi obtížná. Studie May et al. (2020) dále potvrzuje, že i u slibných mitigací zůstává účinnost silně závislá na konkrétní lokalitě, druhovém složení a dlouhodobém monitoringu. Studie Arnett et al. (2005) současně potvrzuje, že mortalita netopýrů zůstává významným problémem i při aplikaci standardních zmírňujících opatření. SEA však neprokazuje účinnost opatření v konkrétních podmínkách území, neobsahuje detailní systém adaptivního managementu, nehodnotí scénáře selhání mitigací, neřeší dostatečně kumulativní mortalitu ani neprokazuje dlouhodobou stabilitu ochranných opatření. Metodický postup MŽP (2025) pro akcelerační oblasti současně požaduje hodnocení významnosti biologických dopadů na základě citlivosti druhů, významnosti jejich výskytu, intenzity ovlivnění, pravděpodobnosti vzniku, vratnosti a délky trvání dopadů. Dokumentace však neumožňuje ověřit, zda byly tyto parametry u jednotlivých druhů skutečně vyhodnoceny a jak byly převedeny do závěru o dostatečnosti navržených opatření. Dokumentace proto není v souladu se současnými vědeckými poznatky o nejistotách mitigace biologických dopadů větrných elektráren. Takový postup je v rozporu s principem prevence a předběžné opatrnosti, se směrnicí 2001/42/ES, se zákonem č. 114/1992 Sb., o ochraně přírody a krajiny a se současnými vědeckými poznatky o ochraně biodiverzity při rozvoji větrné energetiky. Dokumentace SEA je proto v této části nepřezkoumatelná. Návrh řešení: Požaduji doplnění detailního vyhodnocení účinnosti biologických mitigací v konkrétních podmínkách území, zpracování adaptivního managementu pro ochranu ptáků a netopýrů, vyhodnocení scénářů selhání zmírňujících opatření a doplnění dlouhodobého monitoringu kumulativní mortality a populačních dopadů chráněných druhů. Pokud nebude možné uvedené nedostatky objektivně a přezkoumatelně odstranit, požaduji vypuštění akcelerační oblasti AOV47 – Bukovec a souvisejícího územního opatření z návrhu Změny rozvojového plánu ČR. Zdroje:	

Poř.č.	Připomínkové místo	Číslo jednací	Článek	AO	Připomínka	Vyhodnocení
					THAXTER, C. B. et al. Bird and bat species' global vulnerability to collision mortality at wind farms revealed through a trait-based assessment [online]. Proceedings of the Royal Society B, 2017. Dostupné z: https://royalsocietypublishing.org/doi/10.1098/rspb.2017.0829. [cit. 17. 5. 2026]. MAY, Roel et al. Paint it black: Efficacy of increased wind turbine rotor blade visibility to reduce avian fatalities [online]. Ecology and Evolution, 2020. Dostupné z: https://onlinelibrary.wiley.com/doi/10.1002/ece3.6592. [cit. 17. 5. 2026]. ARNETT, Edward B. et al. Relationships between bats and wind turbines in Pennsylvania and West Virginia [online]. Bat Conservation International, 2005. Dostupné z: https://digitalcommons.unl.edu/cgi/viewcontent.cgi?article=1009&context=bioscifacpub. [cit. 17. 5. 2026]. EVROPSKÝ PARLAMENT A RADA EU. Směrnice 2001/42/ES o posuzování vlivů některých plánů a programů na životní prostředí [online]. Dostupné z: https://eur-lex.europa.eu/legal-content/CS/TXT/?uri=CELEX%3A32001L0042. [cit. 17. 5. 2026]. MINISTERSTVO ŽIVOTNÍHO PROSTŘEDÍ. Postup posouzení návrhu akcelerační oblasti a tvorby podkladů pro návrh územního opatření pro akcelerační oblast ve vztahu k výskytu volně žijících živočichů, plané rostoucích rostlin a přírodních stanovišť [online]. Praha: Ministerstvo životního prostředí, 2025. Dostupné z: https://mzp.gov.cz/system/files/2025-09/OSDE_Postup_posouzeni_akceleracnich_oblasti-09062025.pdf. [cit. 22. 5. 2026]. ČESKÁ REPUBLIKA. Zákon č. 114/1992 Sb., o ochraně přírody a krajiny [online]. Dostupné z: https://www.zakonyprolidi.cz/cs/1992-114. [cit. 17. 5. 2026]. **7.4.4 Nedostatečnost monitoringu a absence adaptivního managementu** Dokumentace SEA předpokládá budoucí monitoring dopadů, avšak neobsahuje detailní systém dlouhodobého adaptivního managementu ani jasně definované mechanismy reakce na zjištěné negativní vlivy. Návrh akcelerační oblasti AOV47 – Bukovec je proto v rozporu se současnými principy adaptivního environmentálního managementu. **Monitoring nepředstavuje zmírňující opatření, ale pouze nástroj následného ověřování stavu. Pokud dokumentace řeší nejistoty prostřednictvím budoucích průzkumů, sledování a následného vyhodnocování, přenáší fakticky řešení problému do budoucnosti namísto jeho současného posouzení. Monitoring nemůže nahrazovat princip předběžné opatrnosti.** **Rozsáhlé využívání následných monitoringů může vytvářet stav dlouhodobé nejistoty, protože skutečný rozsah omezení provozu nebo dodatečných opatření není znám v okamžiku schvalování návrhu. Dokumentace tak nepředkládá stabilní a předvídatelný mechanismus ochrany identifikovaných zájmů.** Studie Canter a Ross (2010) potvrzuje, že monitoring bez předem definovaných adaptačních mechanismů často nevede k reálnému omezení dopadů. Studie Arts et al. (2001) dále potvrzuje, že samotný monitoring není dostačující, pokud nejsou předem definovány spouštěcí limity, korekční opatření, povinnost úpravy provozu a mechanismy zastavení činnosti při překročení limitů. Metodika OECD (2008) současně potvrzuje, že účinný adaptivní management musí pracovat s průběžným vyhodnocováním dopadů a možností změny opatření podle nových poznatků. Metodické podklady MŽP a MMR pro SEA (2015) současně výslovně požadují návrh ukazatelů pro sledování vlivů a systém průběžného vyhodnocování dopadů koncepce. SEA však nestanovuje jasné adaptační mechanismy, neobsahuje konkrétní spouštěcí limity, neřeší scénáře neúspěšných zmírňujících opatření, nepředpokládá možnost omezení nebo zastavení provozu při významných dopadech ani neobsahuje závazný systém reakce na negativní vývoj stavu území. Dokumentace proto neodpovídá současným principům adaptivního environmentálního managementu. Takový postup je v rozporu se směrnicí 2001/42/ES, se zákonem č. 100/2001 Sb., o posuzování vlivů na životní prostředí, s metodickými doporučeními MŽP a MMR pro SEA (2015), s principem prevence a předběžné opatrnosti, a se současnými odbornými standardy adaptivního environmentálního managementu. Dokumentace SEA je proto v této části nepřezkoumatelná. Návrh řešení: Požaduji doplnění detailního systému dlouhodobého adaptivního managementu, stanovení konkrétních spouštěcích limitů a korekčních opatření, doplnění mechanismů omezení nebo zastavení provozu při překročení limitů a zpracování závazného systému průběžného vyhodnocování účinnosti mitigací a reakce na nově zjištěné environmentální dopady.	

Poř.č.	Připomínkové místo	Číslo jednací	Článek	AO	Připomínka	Vyhodnocení
					Pokud nebude možné uvedené nedostatky objektivně a přezkoumatelně odstranit, požaduji vypuštění akcelerační oblasti AOV47 – Bukovec a souvisejícího územního opatření z návrhu Změny č. 2 Územního rozvojového plánu ČR. Zdroje: CANTER, Larry; ROSS, Bill. State of practice of cumulative effects assessment and management: the good, the bad and the ugly [online]. Impact Assessment and Project Appraisal, 2010. Dostupné z: https://www.tandfonline.com/doi/abs/10.3152/146155110X12838715793200. [cit. 17. 5. 2026]. ARTS, Jos et al. Environmental Impact Assessment Follow-up: Good Practice and Future Directions [online]. Impact Assessment and Project Appraisal, 2001. Dostupné z: https://www.tandfonline.com/doi/abs/10.3152/147154601781767014. [cit. 17. 5. 2026]. OECD. Strategic Environmental Assessment and Adaptation to Climate Change [online]. 2008. Dostupné z: https://www.oecd.org/environment/environment-development/42344381.pdf. [cit. 17. 5. 2026]. MINISTERSTVO ŽIVOTNÍHO PROSTŘEDÍ; MINISTERSTVO PRO MÍSTNÍ ROZVOJ. SEA – metodická doporučení pro vyhodnocení vlivů územně plánovací dokumentace na životní prostředí [online]. Praha: MŽP a MMR, 2015. Dostupné z: https://portal.cenia.cz/eiasea/dokumenty/sea_metodicka_doporuceni. [cit. 17. 5. 2026]. EVROPSKÝ PARLAMENT A RADA EU. Směrnice 2001/42/ES o posuzování vlivů některých plánů a programů na životní prostředí [online]. Dostupné z: https://eur-lex.europa.eu/legal-content/CS/TXT/?uri=CELEX%3A32001L0042. [cit. 17. 5. 2026]. ČESKÁ REPUBLIKA. Zákon č. 100/2001 Sb., o posuzování vlivů na životní prostředí a o změně některých souvisejících zákonů (zákon o posuzování vlivů na životní prostředí) [online]. Dostupné z: https://www.zakonyprolidi.cz/cs/2001-100. [cit. 17. 5. 2026]. **7.5 Vnitřní rozpory v hodnocení kumulativních a synergických vlivů a nedostatečnost monitoringu** **<u>7.5.1 Vnitřní rozpor mezi identifikovanými riziky a závěrem o přijatelnosti</u>** a) Vyhodnocení vlivů na udržitelný rozvoj území (SEA) v části věnované kumulativním a synergickým vlivům uvádí, že v území *„nebyly identifikovány žádné potenciální kumulativní ani synergické vlivy"*, současně však výslovně připouští kumulaci s dalšími navrhovanými akceleračními oblastmi na Táborsku a Pelhřimovsku. Dokumentace dále uvádí předpoklad kumulace vlivů na krajinný ráz a vizuální charakteristiky území, který následně hodnotí jako mírně negativní (-1) při dlouhodobém a trvalém působení. Dokumentace současně navrhuje zmírňující opatření, zejména omezení výšky větrných elektráren a podmínky pro vedlejší stavby, a uzavírá, že tato opatření jsou „dostatečná" a „adekvátní". b) Pořizovatel sám připouští existenci kumulativních vlivů, dlouhodobých změn krajinného rázu a souběhu dalších akceleračních oblastí. Dokumentace však neobsahuje: ➢ objektivní kritéria přijatelnosti kumulativních vlivů, ➢ stanovení limitů únosného zatížení území, ➢ metodiku převodu identifikovaných rizik do výsledného bodového hodnocení, ➢ regionální model souběhu více akceleračních oblastí, ➢ odborné zdůvodnění, proč byly identifikované střety hodnoceny jako přijatelné. Dokumentace tak identifikuje existenci rizik, avšak neprokazuje logický postup, kterým bylo dosaženo výsledného závěru. Manuál SEA Ministerstva životního prostředí (2025) vyžaduje, aby mezi identifikovanými vlivy, navrženými opatřeními a výsledným závěrem existovala transparentní a přezkoumatelná logická návaznost. Dokumentace však současně připouští existenci přetrvávajících negativních vlivů, navrhuje opatření k jejich omezení a současně bez dalšího metodického zdůvodnění dochází k závěru o přijatelnosti návrhu. Není proto zřejmé, jakým způsobem byl z identifikovaných rizik odvozen výsledný závěr. Metodický postup MŽP (2025) pro akcelerační oblasti současně předpokládá přehledné propojení identifikovaných dopadů s jejich významností a se závěrečným vyhodnocením území. Dokumentace AOV47 – Bukovec však neumožňuje ověřit, jakým způsobem byly identifikované biologické a krajinné střety převedeny do výsledného závěru o přijatelnosti návrhu.	

Poř.č.	Připomínkové místo	Číslo jednací	Článek	AO	Připomínka	Vyhodnocení
					Metodika MŽP (2025) současně předpokládá, že předpokládané dopady budou určeny na základě údajů o území a výsledků SEA a následně převedeny do konkrétních podmínek a zmírňujících opatření. Z dokumentace však není zřejmé, jakým způsobem byla identifikovaná rizika převedena do výsledného závěru o přijatelnosti návrhu. Metodické doporučení MŽP (2025) požaduje jednotný a přezkoumatelný postup vyhodnocení SEA založený na logicky konzistentním hodnocení identifikovaných vlivů a na řádném promítnutí výsledků posouzení do závěrů dokumentace. Současně předpokládá, že SEA bude plnit preventivní funkci a umožní jednoznačně ověřit, z jakých odborných podkladů a úvah jednotlivé závěry vycházejí. Posouzení proto neumožňuje objektivně ověřit správnost výsledného hodnocení. c) Pořizovatel sám uvádí, že nebyly identifikovány kumulativní ani synergické vlivy. Současně však výslovně připouští kumulaci s dalšími navrhovanými akceleračními oblastmi a připouští dlouhodobé negativní vlivy na krajinný ráz. Obě tvrzení nemohou současně obstát. Pokud kumulativní a synergické vlivy neexistují, není důvod současně připouštět jejich existenci a navrhovat zmírňující opatření. Pokud kumulativní a synergické vlivy existují, musí být jejich rozsah objektivně vyhodnocen. Z uvedeného plynou pouze dvě možnosti: 1. kumulativní a synergické vlivy existují a dokumentace jejich rozsah nehodnotí, 2. kumulativní a synergické vlivy neexistují, avšak dokumentace bez věcného podkladu připouští jejich existenci. V obou případech vzniká vnitřní rozpor mezi identifikací rizik a výsledným závěrem o přijatelnosti návrhu. d) Směrnice Evropského parlamentu a Rady 2001/42/ES vyžaduje identifikaci, popis a vyhodnocení pravděpodobných významných vlivů návrhu, včetně dlouhodobých, kumulativních a synergických účinků. Zákon č. 100/2001 Sb., o posuzování vlivů na životní prostředí, současně vyžaduje vyhodnocení významných přímých i nepřímých dopadů koncepce a jejich vzájemných souvislostí. Česká metodická praxe SEA vychází z požadavku, aby mezi identifikovanými vlivy, mírou nejistoty a výsledným závěrem existovala transparentní a přezkoumatelná logická návaznost. V případě identifikace významných nejistot nebo možných kumulativních vlivů musí být zřejmé, jakým způsobem byly tyto skutečnosti vyhodnoceny a na základě jakých kritérií bylo dosaženo závěru o přijatelnosti návrhu. Z uvedeného plyne požadavek, aby identifikovaná rizika byla propojena s jasnými kritérii přijatelnosti a aby výsledný závěr vycházel z objektivně ověřitelného metodického postupu. Dokumentace však neprokazuje, jakým způsobem byl z identifikovaných dlouhodobých a kumulativních rizik odvozen závěr o přijatelnosti návrhu, ani neobsahuje kritéria umožňující přezkoumat správnost tohoto postupu. Tím není splněn požadavek úplného, preventivního a přezkoumatelného posouzení vlivů návrhu. e) Dokumentace současně připouští existenci kumulativních a synergických vlivů a současně dochází k závěru o jejich přijatelnosti bez transparentního metodického zdůvodnění. Výsledkem je vnitřní logický rozpor mezi identifikací rizik a výsledným hodnocením. Tato skutečnost představuje samostatně postačující věcný důvod pro zpochybnění přezkoumatelnosti dokumentace. Návrh řešení: Požaduji doplnění vyhodnocení SEA tak, aby obsahovalo jednoznačné, objektivní a přezkoumatelné vyhodnocení kumulativních a synergických vlivů, včetně odstranění rozporu mezi tvrzením o jejich neexistenci a současným připouštěním jejich výskytu. Současně požaduji doplnění transparentní metodiky hodnocení, stanovení kritérií přijatelnosti a zdůvodnění, jakým způsobem byly identifikované vlivy a rizika převedeny do výsledného závěru o přijatelnosti návrhu. Současně požaduji objektivní a přezkoumatelné doložení, že identifikované kumulativní a synergické vlivy nepředstavují významný negativní dopad na životní prostředí a že navržená zmírňující opatření jsou skutečně dostatečná k jejich omezení. Pokud nebude možné uvedené nedostatky objektivně odstranit a přezkoumatelným způsobem odůvodnit závěr o přijatelnosti návrhu, požaduji vypuštění akcelerační oblasti AOV47 – Bukovec a souvisejícího územního opatření z návrhu Změny č. 2 Územního rozvojového plánu ČR. Zdroje: MINISTERSTVO ŽIVOTNÍHO PROSTŘEDÍ. MANUÁL SEA – Vyhodnocení vlivů územně plánovací dokumentace na životní prostředí a další souvislosti [online]. Praha: MŽP, 2025. Dostupné z:	

Poř.č.	Připomínkové místo	Číslo jednací	Článek	AO	Připomínka	Vyhodnocení
					https://portal.cenia.cz/eiasea/dokumenty/dokumentSoubor/2244/Vyhodnocení%20vlivů%20ÚPD%20na%20%C5%BEivotní%20prostředí%20a%20dalších%20souvislosti.pdf. [cit. 16. 5. 2026]. MINISTERSTVO ŽIVOTNÍHO PROSTŘEDÍ. Postup posouzení návrhu akcelerační oblasti a tvorby podkladů pro návrh územního opatření pro akcelerační oblast ve vztahu k výskytu volně žijících živočichů, plané rostoucích rostlin a přírodních stanovišť [online]. Praha: Ministerstvo životního prostředí, 2025. Dostupné z: https://mzp.gov.cz/system/files/2025-09/OSDE_Postup_posouzeni_akceleracnich_oblasti-09062025.pdf. [cit. 22. 5. 2026]. MINISTERSTVO ŽIVOTNÍHO PROSTŘEDÍ. Metodika ke stanovování podmínek a zmírňujících opatření v návrhu územního opatření podle zákona č. 249/2025 Sb., o urychlení využívání některých obnovitelných zdrojů energie [online]. Praha: Ministerstvo životního prostředí, 2025. Dostupné z: https://mzp.gov.cz/system/files/2025-12/OSDE-metodika_ke_stanoveni_podminek_a_zmirnujicich_opatreni-20251212.pdf. [cit. 22. 5. 2026]. MINISTERSTVO ŽIVOTNÍHO PROSTŘEDÍ. Metodické doporučení Ministerstva životního prostředí ke zpracování vyhodnocení vlivů na životní prostředí pro územní opatření dle § 8 odst. 2 zákona č. 249/2025 Sb., o urychlení využívání některých obnovitelných zdrojů energie [online]. Praha: Ministerstvo životního prostředí, 2025. Dostupné z: https://portal.cenia.cz/eiasea/dokumenty/dokumentSoubor/2245/Metodické%20doporučení%20MŽP%20ke%20zpracování%20vyhodnocení%20SEA%20pro%20ÚO_final_15_12_25_pro_zveřejnění_IS_SEA.pdf. [cit. 22. 5. 2026]. **<u>7.5.2 Nedostatečné hodnocení kumulativních a synergických vlivů</u>** a) Vyhodnocení SEA v části věnované kumulativním a synergickým vlivům uvádí, že v zájmovém území a jeho nejbližším okolí nebyly identifikovány relevantní záměry vyvolávající významné kumulativní nebo synergické účinky. Současně však dokumentace výslovně uvádí kumulaci s dalšími navrhovanými akceleračními oblastmi na Táborsku a Pelhřimovsku a připouští mírně negativní kumulativní vliv na krajinný ráz a vizuální charakteristiky území. Dokumentace současně omezuje hodnocení převážně na území akcelerační oblasti a její nejbližší okolí. Dokumentace současně připouští existenci souvisejících infrastrukturních zásahů, avšak neobsahuje jejich prostorové vymezení. Hodnocení kumulativních účinků tak probíhá bez znalosti části zdrojů těchto vlivů. b) Pořizovatel sám připouští možnost souběhu více akceleračních oblastí a možnost vzniku kumulativních vlivů. Dokumentace však neobsahuje: ➢ regionální model kumulativních vlivů více akceleračních oblastí, ➢ vyhodnocení souběhu AOV47 s dalšími navrhovanými akceleračními oblastmi, ➢ model koncentrace technických dominant v širším území, ➢ hodnocení postupného nárůstu technické infrastruktury, ➢ vyhodnocení synergického působení krajinných, biologických, hlukových a prostorových vlivů, ➢ posouzení dlouhodobé transformace krajiny v regionálním měřítku. Dokumentace tak hodnotí jednotlivé vlivy převážně samostatně, nikoliv jejich společné a dlouhodobé působení. **Metodika MŽP (2025) současně výslovně uvádí, že posouzení se nevztahuje pouze na samotné výrobny energie, ale také na související technickou a dopravní infrastrukturu, připojení k síti, zařízení pro ukládání energie a opatření sloužící ke zmírnění dopadů. Posouzení kumulativních a synergických vlivů proto nemůže být omezeno pouze na samotné větrné elektrárny, ale musí zahrnovat také související infrastrukturu a její dopady.** Posouzení současně neobsahuje žádné objektivní kritérium určující okamžik, kdy souběh více vlivů překračuje únosnou míru zatížení území. c) Pořizovatel sám uvádí, že nebyly identifikovány významné kumulativní nebo synergické vlivy. Současně však výslovně připouští souběh více akceleračních oblastí a vznik kumulativních dopadů na krajinný ráz. Obě tvrzení nemohou současně obstát.	

Poř.č.	Připomínkové místo	Číslo jednací	Článek	AO	Připomínka	Vyhodnocení
					Pokud souběh více akceleračních oblastí nepředstavuje významný kumulativní vliv, musí dokumentace doložit metodiku, která takový závěr umožňuje objektivně ověřit. Pokud souběh více akceleračních oblastí významný kumulativní vliv představuje, musí být jeho rozsah vyhodnocen v regionálním měřítku. Z uvedeného plynou pouze dvě možnosti: 1. kumulativní a synergické vlivy v širším území existují a dokumentace jejich rozsah nehodnotí, 2. kumulativní a synergické vlivy v širším území neexistují, avšak dokumentace bez odborného podkladu připouští jejich existenci. V obou případech vzniká vnitřní rozpor mezi rozsahem identifikovaných rizik a rozsahem jejich vyhodnocení. d) Právní důsledky Směrnice Evropského parlamentu a Rady 2001/42/ES vyžaduje posouzení pravděpodobných významných účinků návrhu, včetně kumulativních, synergických a dlouhodobých vlivů. Zákon č. 100/2001 Sb., o posuzování vlivů na životní prostředí, současně vyžaduje vyhodnocení významných přímých i nepřímých vlivů koncepce a jejich vzájemného působení. Česká metodická praxe SEA vychází z požadavku, aby kumulativní a synergické vlivy nebyly hodnoceny pouze jako izolované dílčí účinky jednotlivých záměrů, ale aby byly posuzovány v širších prostorových a časových souvislostech. V případech souběhu více infrastrukturních zásahů je nezbytné vyhodnotit jejich společné působení a dlouhodobé důsledky pro dotčené území. Z uvedeného plyne požadavek hodnotit nejen jednotlivé vlivy samostatně, ale také jejich souběžné a dlouhodobé působení v regionálním kontextu. Dokumentace však neobsahuje regionální model kumulativních a synergických vlivů, nehodnotí souběh více akceleračních oblastí ani neumožňuje objektivně ověřit skutečný rozsah dlouhodobého zatížení území. Tím není splněn požadavek úplného, preventivního a přezkoumatelného posouzení vlivů návrhu. e) Dokumentace připouští možnost kumulace více akceleračních oblastí, avšak neobsahuje regionální model umožňující objektivní posouzení jejich společného působení. Výsledkem je neúplné vyhodnocení kumulativních a synergických vlivů a absence přezkoumatelného posouzení dlouhodobého zatížení území. Tato skutečnost představuje samostatně postačující věcný důvod pro zpochybnění přezkoumatelnosti dokumentace. Návrh řešení: Požaduji doplnění vyhodnocení SEA tak, aby obsahovalo objektivní, úplné a přezkoumatelné vyhodnocení kumulativních a synergických vlivů v širších prostorových a časových souvislostech, včetně regionálního posouzení souběhu akcelerační oblasti AOV47 – Bukovec s dalšími navrhovanými akceleračními oblastmi a související technickou a dopravní infrastrukturou. Současně požaduji doplnění transparentní metodiky hodnocení, kritérií významnosti a posouzení dlouhodobého společného působení jednotlivých vlivů. Současně požaduji objektivní a přezkoumatelné doložení, že souběh více akceleračních oblastí a souvisejících infrastrukturních zásahů nepředstavuje významné negativní kumulativní a synergické dopady na životní prostředí a další chráněné zájmy. Pokud nebude možné uvedené nedostatky objektivně odstranit a doložit skutečný rozsah kumulativního zatížení území, požaduji vypuštění akcelerační oblasti AOV47 – Bukovec a souvisejícího územního opatření z návrhu Změny č. 2 Územního rozvojového plánu ČR. Zdroje MINISTERSTVO ŽIVOTNÍHO PROSTŘEDÍ. Metodika ke stanovování podmínek a zmírňujících opatření v návrhu územního opatření podle zákona č. 249/2025 Sb., o urychlení využívání některých obnovitelných zdrojů energie [online]. Praha: Ministerstvo životního prostředí, 2025. Dostupné z: https://mzp.gov.cz/system/files/2025-12/OSDE-metodika_ke_stanoveni_podminek_a_zmirnujicich_opatreni-20251212.pdf. [cit. 22. 5. 2026]. **<u>7.5.3 Absence hodnocení dlouhodobého vývoje území</u>** a) Identifikace tvrzení dokumentace **Dokumentace SEA připouští dlouhodobé a trvalé působení navrhovaných větrných elektráren na krajinný ráz a současně připouští možnost kumulace vlivů s dalšími navrhovanými akceleračními oblastmi v širším území. Výsledné hodnocení však uzavírá jako mírně negativní (-1) bez podrobnějšího modelování budoucího vývoje území.**	

Poř.č.	Připomínkové místo	Číslo jednací	Článek	AO	Připomínka	Vyhodnocení
					Dokumentace současně pracuje pouze s jedním výsledným stavem návrhu a neobsahuje variantní scénáře dalšího vývoje území. b) Pořizovatel sám připouští existenci dlouhodobých a kumulativních vlivů. Dokumentace však neobsahuje: ➢ scénáře různých intenzit budoucího rozvoje, ➢ model postupné koncentrace technické infrastruktury, ➢ scénáře souběžného rozvoje více akceleračních oblastí, ➢ vyhodnocení dlouhodobé transformace krajiny, ➢ model vývoje únosnosti území v čase, ➢ hodnocení budoucího regionálního zatížení krajiny a obytného prostředí. Dokumentace tak hodnotí pouze jeden předpokládaný výsledný stav území, nikoliv možné varianty jeho budoucího vývoje. Posouzení současně neobsahuje žádné objektivní zdůvodnění, proč právě tento předpokládaný vývoj představuje realistický scénář. c) Pořizovatel sám připouští dlouhodobé a kumulativní změny v území. Současně však dokumentace nehodnotí různé scénáře, které by umožnily ověřit rozsah těchto změn. Obě tvrzení nemohou současně obstát. Pokud dlouhodobé změny nepředstavují významný faktor, není důvod je v dokumentaci identifikovat. Pokud dlouhodobé změny významný faktor představují, musí být jejich rozsah modelován prostřednictvím různých scénářů budoucího vývoje. Z uvedeného plynou pouze dvě možnosti: 1. dlouhodobé změny území existují a dokumentace nehodnotí jejich možné varianty, 2. dlouhodobé změny území významné nejsou, avšak dokumentace bez odborného podkladu připouští jejich existenci. V obou případech vzniká vnitřní rozpor mezi identifikovanými dlouhodobými vlivy a rozsahem jejich vyhodnocení. d) Směrnice Evropského parlamentu a Rady 2001/42/ES vyžaduje hodnocení pravděpodobných významných vlivů koncepcí, včetně dlouhodobých, kumulativních a synergických účinků. Zákon č. 100/2001 Sb., o posuzování vlivů na životní prostředí, současně vyžaduje vyhodnocení významných přímých i nepřímých dopadů koncepce a jejich možných dlouhodobých důsledků. Česká metodická praxe SEA vychází z požadavku, aby strategické hodnocení pracovalo s dostatečně podloženým posouzením budoucího vývoje území, zejména v případech, kdy návrh může vyvolat dlouhodobé změny krajiny, infrastruktury nebo využití území. V podmínkách zvýšené nejistoty nelze vycházet pouze z jediného předpokládaného výsledného stavu bez ověření možných variant vývoje. Z uvedeného plyne požadavek hodnotit nejen současný stav návrhu, ale i možné vývojové trajektorie území a jejich potenciální důsledky pro krajinu, obytné prostředí a další složky životního prostředí. Dokumentace však neobsahuje scénářové hodnocení dlouhodobého vývoje území, nehodnotí různé intenzity budoucího rozvoje ani neumožňuje objektivně ověřit budoucí únosnost území. Tím není splněn požadavek úplného, preventivního a přezkoumatelného posouzení vlivů návrhu. e) Dokumentace připouští existenci dlouhodobých a kumulativních změn v území, avšak neobsahuje scénářové hodnocení umožňující objektivně posoudit jejich budoucí vývoj. Výsledkem je neúplné vyhodnocení dlouhodobého zatížení území a absence přezkoumatelného posouzení jeho budoucí únosnosti. Tato skutečnost představuje samostatně postačující věcný důvod pro zpochybnění přezkoumatelnosti dokumentace. Návrh řešení: Požaduji doplnění vyhodnocení SEA tak, aby obsahovalo objektivní, úplné a přezkoumatelné scénářové hodnocení dlouhodobého vývoje území, včetně různých intenzit budoucího rozvoje, souběžného rozvoje dalších akceleračních oblastí, postupného nárůstu technické infrastruktury a posouzení dlouhodobé transformace krajiny a obytného prostředí. Současně požaduji doplnění transparentní metodiky hodnocení budoucí únosnosti území a zdůvodnění zvoleného scénáře vývoje.	

Poř.č.	Připomínkové místo	Číslo jednací	Článek	AO	Připomínka	Vyhodnocení
					Současně požaduji objektivní a přezkoumatelné doložení, že předpokládaný dlouhodobý vývoj území nepovede k významným negativním dopadům na životní prostředí a další chráněné zájmy. Pokud nebude možné uvedené nedostatky objektivně odstranit a doložit budoucí únosnost území v dlouhodobém horizontu, požaduji vypuštění akcelerační oblasti AOV47 – Bukovec a souvisejícího územního opatření z návrhu Změny č. 2 Územního rozvojového plánu ČR. **7.5.4 Nedostatečnost monitoringu a nepřípustné přenášení nejistot do budoucna** a) Dokumentace SEA navrhuje monitoring vybraných ukazatelů, zejména skutečného instalovaného výkonu a počtu větrných elektráren, záborů půdy, mortality ptáků a monitoringu netopýrů. Současně předpokládá, že významná část údajů bude vycházet z monitoringu prováděného provozovateli zařízení. **Dokumentace současně výslovně uvádí, že u hmotného majetku, krajinného rázu, kulturních a historických hodnot nelze monitoring stanovit, a fakticky tak vylučuje sledování některých oblastí, které sama označuje jako potenciálně ovlivněné.** **Současně dokumentace připouští existenci dlouhodobých a kumulativních vlivů a navrhuje následné monitorovací mechanismy.** b) Pořizovatel sám připouští existenci dlouhodobých a kumulativních vlivů a současně navrhuje jejich následné sledování. Dokumentace však neobsahuje: ➢ regionální systém monitoringu kumulativních a synergických vlivů, ➢ objektivní limity přijatelného zatížení území, ➢ adaptační mechanismy při zhoršení stavu území, ➢ scénáře reakce při překročení limitních hodnot, ➢ metodiku vyhodnocování dlouhodobých změn krajiny, ➢ mechanismy přehodnocení přijatelnosti návrhu. Současně dokumentace neprokazuje, jak může následný monitoring zabránit vzniku nevratných změn v situaci, kdy budou negativní dopady zjištěny až po realizaci záměru. Posouzení tak přesouvá významnou část nejistot do budoucna místo jejich vyhodnocení v rámci samotného procesu SEA. **Metodický postup Ministerstva životního prostředí pro akcelerační oblasti (2025) současně předpokládá doplnění údajů terénním šetřením nebo ověřením výskytu druhů v případech, kdy dostupná data nejsou dostatečná pro učinění závěrů o hodnotě území. Dokumentace AOV47 – Bukovec však významnou část nejistot řeší až následným monitoringem po realizaci záměru. Takový postup nahrazuje požadované předběžné ověření následným sledováním již vzniklých dopadů.** ➢ model vývoje únosnosti území v čase, ➢ hodnocení budoucího regionálního zatížení krajiny a obytného prostředí. Dokumentace tak hodnotí pouze jeden předpokládaný výsledný stav území, nikoliv možné varianty jeho budoucího vývoje. Posouzení současně neobsahuje žádné objektivní zdůvodnění, proč právě tento předpokládaný vývoj představuje realistický scénář. c) Pořizovatel sám připouští dlouhodobé a kumulativní změny v území. Současně však dokumentace nehodnotí různé scénáře, které by umožnily ověřit rozsah těchto změn. Obě tvrzení nemohou současně obstát. Pokud dlouhodobé změny nepředstavují významný faktor, není důvod je v dokumentaci identifikovat. Pokud dlouhodobé změny významný faktor představují, musí být jejich rozsah modelován prostřednictvím různých scénářů budoucího vývoje. Z uvedeného plynou pouze dvě možnosti: 1. dlouhodobé změny území existují a dokumentace nehodnotí jejich možné varianty, 2. dlouhodobé změny území významné nejsou, avšak dokumentace bez odborného podkladu připouští jejich existenci. V obou případech vzniká vnitřní rozpor mezi identifikovanými dlouhodobými vlivy a rozsahem jejich vyhodnocení.	

Poř.č.	Připomínkové místo	Číslo jednací	Článek	AO	Připomínka	Vyhodnocení
					d) Směrnice Evropského parlamentu a Rady 2001/42/ES vyžaduje hodnocení pravděpodobných významných vlivů koncepcí, včetně dlouhodobých, kumulativních a synergických účinků. Zákon č. 100/2001 Sb., o posuzování vlivů na životní prostředí, současně vyžaduje vyhodnocení významných přímých i nepřímých dopadů koncepce a jejich možných dlouhodobých důsledků. Česká metodická praxe SEA vychází z požadavku, aby strategické hodnocení pracovalo s dostatečně podloženým posouzením budoucího vývoje území, zejména v případech, kdy návrh může vyvolat dlouhodobé změny krajiny, infrastruktury nebo využití území. V podmínkách zvýšené nejistoty nelze vycházet pouze z jediného předpokládaného výsledného stavu bez ověření možných variant vývoje. Z uvedeného plyne požadavek hodnotit nejen současný stav návrhu, ale i možné vývojové trajektorie území a jejich potenciální důsledky pro krajinu, obytné prostředí a další složky životního prostředí. Dokumentace však neobsahuje scénářové hodnocení dlouhodobého vývoje území, nehodnotí různé intenzity budoucího rozvoje ani neumožňuje objektivně ověřit budoucí únosnost území. Tím není splněn požadavek úplného, preventivního a přezkoumatelného posouzení vlivů návrhu. e) Dokumentace připouští existenci dlouhodobých a kumulativních změn v území, avšak neobsahuje scénářové hodnocení umožňující objektivně posoudit jejich budoucí vývoj. Výsledkem je neúplné vyhodnocení dlouhodobého zatížení území a absence přezkoumatelného posouzení jeho budoucí únosnosti. Tato skutečnost představuje samostatně postačující věcný důvod pro zpochybnění přezkoumatelnosti dokumentace. **Návrh řešení:** Požaduji doplnění vyhodnocení SEA tak, aby obsahovalo objektivní, úplné a přezkoumatelné scénářové hodnocení dlouhodobého vývoje území, včetně různých intenzit budoucího rozvoje, souběžného rozvoje dalších akceleračních oblastí, postupného nárůstu technické infrastruktury a posouzení dlouhodobé transformace krajiny a obytného prostředí. Současně požaduji doplnění transparentní metodiky hodnocení budoucí únosnosti území a zdůvodnění zvoleného scénáře vývoje. Současně požaduji objektivní a přezkoumatelné doložení, že předpokládaný dlouhodobý vývoj území nepovede k významným negativním dopadům na životní prostředí a další chráněné zájmy. Pokud nebude možné uvedené nedostatky objektivně odstranit a doložit budoucí únosnost území v dlouhodobém horizontu, požaduji vypuštění akcelerační oblasti AOV47 – Bukovec a souvisejícího územního opatření z návrhu Změny č. 2 Územního rozvojového plánu ČR. **7.5.4 Nedostatečnost monitoringu a nepřípustné přenášení nejistot do budoucna** a) Dokumentace SEA navrhuje monitoring vybraných ukazatelů, zejména skutečného instalovaného výkonu, počtu větrných elektráren, záborů půdy, mortality ptáků a monitoringu netopýrů. Současně předpokládá, že významná část údajů bude vycházet z monitoringu prováděného provozovateli zařízení. **Dokumentace současně výslovně uvádí, že u hmotného majetku, krajinného rázu, kulturních a historických hodnot nelze monitoring stanovit, a fakticky tak vylučuje sledování některých oblastí, které sama označuje jako potenciálně ovlivněné.** **Současně dokumentace připouští existenci dlouhodobých a kumulativních vlivů a navrhuje následné monitorovací mechanismy.** b) Pořizovatel sám připouští existenci dlouhodobých a kumulativních vlivů a současně navrhuje jejich následné sledování. Dokumentace však neobsahuje: ➢ regionální systém monitoringu kumulativních a synergických vlivů, ➢ objektivní limity přijatelného zatížení území, ➢ adaptační mechanismy při zhoršení stavu území, ➢ scénáře reakce při překročení limitních hodnot, ➢ metodiku vyhodnocování dlouhodobých změn krajiny, ➢ mechanismy přehodnocení přijatelnosti návrhu. Současně dokumentace neprokazuje, jak může následný monitoring zabránit vzniku nevratných změn v situaci, kdy budou negativní dopady zjištěny až po realizaci záměru. Posouzení tak přesouvá významnou část nejistot do budoucna místo jejich vyhodnocení v rámci samotného procesu SEA.	

Poř.č.	Připomínkové místo	Číslo jednací	Článek	AO	Připomínka	Vyhodnocení
					Metodický postup Ministerstva životního prostředí pro akcelerační oblasti (2025) současně předpokládá doplnění údajů terénním šetřením nebo ověřením výskytu druhů v případech, kdy dostupná data nejsou dostatečná pro učinění závěrů o hodnotě území. Dokumentace AOV47 – Bukovec však významnou část nejistot řeší až následným monitoringem po realizaci záměru. Takový postup nahrazuje požadované předběžné ověření následným sledováním již vzniklých dopadů. **Metodika MŽP současně zdůrazňuje, že záměry v akceleračních oblastech zpravidla již nepodléhají EIA a možnost stanovit dodatečné podmínky v navazujících řízeních je omezená. Kvalita a úplnost podkladů při vymezování akcelerační oblasti proto získává zásadní význam. Přenesení podstatných nejistot do budoucích řízení proto vytváří riziko, že nedostatky současného posouzení již nebude možné účinně odstranit.** Metodika Řehák a Bartonička (2012) uvádí, že terénní monitoring musí být proveden ještě před povolením výstavby větrné elektrárny. Následný monitoring po uvedení do provozu má sloužit pouze k ověření a kontrole již přijatých závěrů, nikoliv k nahrazování chybějících podkladů v rozhodovací fázi. Přenesení zásadních nejistot až do budoucích řízení proto neodpovídá doporučenému metodickému postupu. Metodika Řehák a Bartonička (2012) dále uvádí, že pokud je zjištěna vysoká aktivita rizikových druhů netopýrů, je nutné přijmout omezující opatření nebo výstavbu nedoporučit. V případě zvýšené aktivity v období podzimních přesunů a migrací metodika výslovně uvádí, že výstavbu nelze doporučit vůbec. Pokud dokumentace současně identifikuje zvýšené riziko a přesto bez vysvětlení dospívá k závěru o přijatelnosti záměru, vzniká vnitřní rozpor. c) Pořizovatel sám připouští existenci dlouhodobých nejistot a kumulativních vlivů. Současně však předpokládá, že jejich řešení bude možné zajistit prostřednictvím následného monitoringu. Obě tvrzení nemohou současně obstát. Pokud jsou dostupné podklady dostatečné pro závěr o přijatelnosti návrhu, není důvod přesouvat řešení významných nejistot do budoucna. Pokud podklady dostatečné nejsou, nelze bez jejich doplnění dospět k závěru o přijatelnosti návrhu. Z uvedeného plynou pouze dvě možnosti: 1. významné nejistoty existují a dokumentace je nehodnotí před schválením návrhu, 2. významné nejistoty neexistují, avšak dokumentace bez věcného důvodu zavádí rozsáhlý systém následného monitoringu. V obou případech vzniká vnitřní rozpor mezi rozsahem identifikovaných nejistot a způsobem jejich řešení. d) Směrnice Evropského parlamentu a Rady 2001/42/ES vyžaduje identifikaci, popis a vyhodnocení pravděpodobných významných vlivů návrhu před jeho schválením. Zákon č. 100/2001 Sb., o posuzování vlivů na životní prostředí, současně vyžaduje vyhodnocení významných přímých, nepřímých, kumulativních a dlouhodobých vlivů koncepce. Česká metodická praxe SEA a navazující přístupy používané při strategickém hodnocení současně vycházejí z toho, že monitoring představuje nástroj ověření předpokladů a sledování skutečného vývoje vlivů, nikoli náhradu za vlastní vyhodnocení vlivů koncepce. Monitoring slouží k následné kontrole účinnosti přijatých opatření a k identifikaci odchylek od předpokládaného vývoje, nikoli k doplňování zásadních chybějících podkladů nebo k nahrazování preventivního posouzení. Z uvedeného plyne požadavek, aby významné nejistoty byly v maximálním možném rozsahu řešeny již v rámci procesu SEA a aby závěr o přijatelnosti návrhu vycházel z dostatečných podkladů dostupných před schválením návrhu. Dokumentace však přesouvá významnou část identifikovaných nejistot do budoucí fáze monitoringu a nepředkládá mechanismus, kterým by bylo možné prokázat, že následné sledování dokáže zabránit vzniku nevratných dopadů. Tím není splněn požadavek úplného, preventivního a přezkoumatelného posouzení vlivů návrhu. e) Dokumentace připouští existenci významných dlouhodobých nejistot a současně přesouvá jejich řešení na budoucí monitoring. Výsledkem je nepřípustné nahrazování preventivního hodnocení následným sledováním dopadů a absence přezkoumatelného mechanismu pro ověření skutečné přijatelnosti návrhu. Tato skutečnost představuje samostatně postačující věcný důvod pro zpochybnění přezkoumatelnosti dokumentace.	

Poř.č.	Připomínkové místo	Číslo jednací	Článek	AO	Připomínka	Vyhodnocení
					Návrh řešení: Požaduji doplnění vyhodnocení SEA tak, aby významné nejistoty a identifikované rizikové faktory byly objektivně, úplně a přezkoumatelně vyhodnoceny již v rámci procesu SEA a nebyly nahrazovány následným monitoringem po realizaci záměru. Současně požaduji doplnění transparentní metodiky hodnocení, stanovení limitů přijatelného zatížení území, adaptačních mechanismů a postupu pro případ překročení stanovených hodnot. Současně požaduji objektivní a přezkoumatelné doložení, že navržený systém monitoringu představuje nástroj ověřování již prokázaných závěrů, nikoliv náhradu za chybějící podklady nebo nevyhodnocené vlivy návrhu. Pokud nebude možné uvedené nedostatky objektivně odstranit a doložit dostatečnost podkladů pro závěr o přijatelnosti návrhu již před schválením akcelerační oblasti, požaduji vypuštění akcelerační oblasti AOV47 – Bukovec a souvisejícího územního opatření z návrhu Změny č. 2 Územního rozvojového plánu ČR. Zdroje MINISTERSTVO ŽIVOTNÍHO PROSTŘEDÍ. Postup posouzení návrhu akcelerační oblasti a tvorby podkladů pro návrh územního opatření pro akcelerační oblast ve vztahu k výskytu volně žijících živočichů, planě rostoucích rostlin a přírodních stanovišť [online]. Praha: Ministerstvo životního prostředí, 2025. Dostupné z: https://mzp.gov.cz/system/files/2025-09/OSDE_Postup_posouzeni_akceleracnich_oblasti-09062025.pdf. [cit. 22. 5. 2026]. MINISTERSTVO ŽIVOTNÍHO PROSTŘEDÍ. Metodika ke stanovování podmínek a zmírňujících opatření v návrhu územního opatření podle zákona č. 249/2025 Sb., o urychlení využívání některých obnovitelných zdrojů energie [online]. Praha: Ministerstvo životního prostředí, 2025. Dostupné z: https://mzp.gov.cz/system/files/2025-12/OSDE-metodika_ke_stanoveni_podminek_a_zmirnujicich_opatreni-20251212.pdf. [cit. 22. 5. 2026]. ŘEHÁK, Zdeněk; BARTONIČKA, Tomáš. Metodický pokyn k posuzování vlivu větrných elektráren na netopýry [online]. Praha: Česká společnost pro ochranu netopýrů, 2012. Dostupné z: https://www.ceson.org/document/VtE_metodpokyn_fin.pdf. [cit. 22. 5. 2026]. **7.6 Absence variantního řešení a minimalizace konfliktů v území** **<u>7.6.1 Absence skutečného variantního řešení</u>** a) Dokumentace SEA pracuje s navrženým souborem akceleračních oblastí jako s výsledným řešením a hodnotí jejich předpokládané vlivy na jednotlivé složky životního prostředí. Dokumentace však neobsahuje transparentní porovnání alternativních lokalit, alternativních scénářů rozmístění akceleračních oblastí ani variant s odlišnou intenzitou rozvoje. Současně nebylo identifikováno systematické porovnání: ➢ alternativních akceleračních oblastí, ➢ variant mimo krajinně citlivá území, ➢ variant s nižší koncentrací zařízení, ➢ variant s nižšími kumulativními dopady, ➢ variant mimo pohledově exponované lokality, ➢ variant využívajících antropogenně zatížená území, ➢ nulové varianty. **Dokumentace tak hodnotí převážně jedinou výslednou koncepci.** b) Pořizovatel předkládá konkrétní návrh akcelerační oblasti AOV47 – Bukovec a hodnotí jeho vlivy, avšak neprokazuje, že byly systematicky ověřovány jiné možné způsoby dosažení sledovaného cíle. Dokumentace neobsahuje: ➢ porovnání alternativních lokalit, ➢ porovnání alternativních scénářů rozmístění, ➢ porovnání různých intenzit využití území, ➢ porovnání variant s nižšími environmentálními střety,	

Poř.č.	Připomínkové místo	Číslo jednací	Článek	AO	Připomínka	Vyhodnocení
					➢ porovnání variant s nižšími krajinnými dopady, ➢ porovnání variant s nižší konfliktností vůči obytnému prostředí, ➢ objektivní metodiku výběru preferované varianty. Posouzení tak neumožňuje ověřit, zda navržené řešení představuje variantu s nejnižšími dopady na území. SEA se tím posouvá z optimalizačního nástroje do role následného potvrzení již předem vybraného řešení. c) Dokumentace hodnotí environmentální přijatelnost navržené akcelerační oblasti. Současně však neprokazuje, že byly ověřeny jiné možné varianty se stejným cílem a potenciálně nižšími dopady. Obě tvrzení nemohou současně obstát. Pokud navržená varianta představuje řešení s nejnižšími dopady, musí být doloženo, s jakými alternativami byla porovnávána. Pokud alternativy porovnávány nebyly, nelze objektivně tvrdit, že navržené řešení představuje preferovanou nebo nejméně konfliktní variantu. Z uvedeného plynou pouze dvě možnosti: 1. alternativní varianty existovaly a dokumentace je nehodnotí, 2. alternativní varianty neexistovaly, avšak dokumentace neobsahuje odborné zdůvodnění, proč jiné možnosti nebylo možné uvažovat. V obou případech vzniká vnitřní rozpor mezi závěrem o přijatelnosti návrhu a rozsahem provedeného hodnocení. d) Směrnice Evropského parlamentu a Rady 2001/42/ES vyžaduje identifikaci, popis a vyhodnocení rozumných alternativ zohledňujících cíle a geografický rozsah navrhované koncepce. Zákon č. 100/2001 Sb., o posuzování vlivů na životní prostředí, současně vyžaduje zpracování a vyhodnocení návrhu způsobem umožňujícím posoudit jeho pravděpodobné významné vlivy. Česká metodická praxe SEA vychází z požadavku, aby strategické hodnocení plnilo nejen hodnotící, ale i optimalizační funkci a umožňovalo porovnání různých řešení vedoucích ke sledovanému cíli. Judikatura správních soudů současně potvrzuje, že absence variantního řešení může představovat významnou procesní vadu zejména tehdy, pokud není doloženo, proč byla zvolena právě konkrétní varianta řešení. Dokumentace však neobsahuje transparentní porovnání alternativních scénářů ani neumožňuje objektivně přezkoumat, proč byla zvolena právě navržená akcelerační oblast. Tím není splněn požadavek úplného, preventivního a přezkoumatelného posouzení vlivů návrhu. e) Dokumentace neobsahuje skutečné variantní řešení ani neprokazuje, že byly systematicky ověřovány alternativní scénáře s nižšími environmentálními a krajinnými dopady. Výsledkem je absence optimalizační funkce SEA a nemožnost objektivně ověřit, zda navržené řešení představuje nejméně konfliktní variantu. Tato skutečnost představuje samostatně postačující věcný důvod pro zpochybnění přezkoumatelnosti dokumentace. Návrh řešení: Požaduji doplnění vyhodnocení SEA tak, aby obsahovalo skutečné variantní řešení akcelerační oblasti AOV47 – Bukovec, včetně porovnání alternativních lokalit, alternativních scénářů rozmístění akceleračních oblastí, různých intenzit využití území, variant s nižšími environmentálními a krajinnými dopady, variant s nižší konfliktností vůči obytnému prostředí a variant využívajících antropogenně zatížená území. Současně požaduji doplnění porovnání nulové varianty a transparentní metodiky výběru preferovaného řešení. Současně požaduji objektivní a přezkoumatelné zdůvodnění, proč byla jako preferovaná zvolena právě akcelerační oblast AOV47 – Bukovec, a doložení, že navržená varianta představuje řešení s nejnižšími dopady na životní prostředí a další chráněné zájmy. Pokud nebude možné uvedené nedostatky objektivně odstranit a prokázat, že navržené řešení představuje nejméně konfliktní variantu, požaduji vypuštění akcelerační oblasti AOV47 – Bukovec a souvisejícího územního opatření z návrhu Změny č. 2 Územního rozvojového plánu ČR.	

					7.6.2 Rozpor s principem minimalizace územních konfliktů a) Dokumentace SEA hodnotí navrženou akcelerační oblast AOV47 – Bukovec z hlediska jednotlivých složek životního prostředí a identifikuje řadu potenciálních střetů, zejména ve vztahu ke krajině, biodiverzitě, lesním ekosystémům a obytnému prostředí. Současně dokumentace navrhuje zmírňující opatření a vychází z předpokladu přijatelnosti navrženého řešení. **Dokumentace však neobsahuje transparentní postup, který by prokazoval systematické vyhledávání a preferenci lokalit s nižší mírou environmentální a prostorové konfliktnosti.** Krátkodobé sezónní průzkumy nemohou spolehlivě zachytit migrační období, rozmnožování ani celoroční využívání území, a nelze proto objektivně vyloučit významné vlivy na chráněné druhy. Současně nebylo identifikováno systematické vyhodnocení: ➢ citlivých krajinných území, ➢ biologicky významných lokalit, ➢ pohledově exponovaných horizontů, ➢ lesních území, ➢ rekreačně významných oblastí, ➢ obytného prostředí, ➢ území s existujícím kumulativním zatížením. b) Pořizovatel předkládá konkrétní řešení a hodnotí jeho důsledky, avšak neprokazuje, že při návrhu akcelerační oblasti byly systematicky vylučovány lokality s vyšší konfliktností. Dokumentace neobsahuje: ➢ metodiku identifikace konfliktních území, ➢ kritéria pro vylučování nejcitlivějších lokalit, ➢ porovnání území s různou mírou konfliktnosti, ➢ prostorovou optimalizaci návrhu, ➢ porovnání méně konfliktních alternativ, ➢ objektivní kritéria preference vybraného území. Posouzení tak neumožňuje ověřit, zda navržené řešení představuje variantu s nejnižší možnou mírou střetů. Strategické hodnocení přitom neslouží pouze k identifikaci již existujících konfliktů, ale také k jejich předcházení prostřednictvím vhodného výběru řešení. c) Dokumentace identifikuje existenci environmentálních a krajinných střetů. Současně však neprokazuje, že byly systematicky ověřovány alternativní lokality s nižší mírou konfliktů. Obě tvrzení nemohou současně obstát. Pokud navržená lokalita představuje území s nejnižší konfliktností, musí být doloženo, s jakými jinými lokalitami byla porovnávána. Pokud takové porovnání provedeno nebylo, nelze objektivně tvrdit, že navržené řešení minimalizuje konflikty v území. Z uvedeného plynou pouze dvě možnosti: 1. méně konfliktní varianty existovaly a dokumentace je nehodnotí, 2. méně konfliktní varianty neexistovaly, avšak dokumentace neobsahuje odborné zdůvodnění tohoto závěru. V obou případech vzniká vnitřní rozpor mezi identifikací střetů a tvrzením o přijatelnosti návrhu. d) Směrnice Evropského parlamentu a Rady 2001/42/ES vyžaduje identifikaci, popis a vyhodnocení rozumných alternativ a jejich pravděpodobných významných vlivů. Zákon č. 100/2001 Sb., o posuzování vlivů na životní prostředí, současně vyžaduje vyhodnocení návrhu způsobem umožňujícím předcházet významným negativním vlivům na životní prostředí. Česká metodická praxe SEA vychází z preventivního principu strategického hodnocení, podle kterého mají být významné konflikty identifikovány a minimalizovány již ve fázi přípravy koncepce, nikoliv až následně řešeny prostřednictvím zmírňujících opatření. Z uvedeného plyne požadavek, aby návrh nevycházel pouze z hodnocení jedné předem zvolené varianty, ale aby umožňoval systematické vyhledávání a porovnání řešení s nižší konfliktností.	

Poř.č.	Připomínkové místo	Číslo jednací	Článek	AO	Připomínka	Vyhodnocení
					Dokumentace však neprokazuje, že při výběru akcelerační oblasti byl použit transparentní proces minimalizace konfliktů. Tím není splněn požadavek úplného, preventivního a přezkoumatelného posouzení vlivů návrhu. e) Dokumentace neprokazuje, že při návrhu akcelerační oblasti byl použit princip preference území s nejnižší konfliktností. Výsledkem je nemožnost objektivně ověřit, zda bylo navržené řešení optimalizováno z hlediska krajinných, biologických a prostorových střetů. Tato skutečnost představuje samostatně postačující věcný důvod pro zpochybnění přezkoumatelnosti dokumentace. Návrh řešení: Požaduji doplnění vyhodnocení SEA tak, aby obsahovalo transparentní a přezkoumatelný postup systematického vyhledávání a porovnání lokalit s různou mírou environmentální a prostorové konfliktnosti, včetně hodnocení biologicky významných území, citlivých krajinných celků, pohledově exponovaných horizontů, viničních oblastí, rekreačně významných území, obytného prostředí a území s existujícím kumulativním zatížením. Současně požaduji doplnění objektivních kritérií pro identifikaci a vylučování konfliktních území a doložení metodiky použité pro výběr preferované lokality. Současně požaduji objektivní a přezkoumatelné zdůvodnění, že navržená akcelerační oblast AOV47 – Bukovec představuje řešení s nejnižší možnou mírou environmentálních, krajinných a prostorových střetů. Pokud nebude možné uvedené nedostatky objektivně odstranit a prokázat, že při výběru lokality byl uplatněn princip minimalizace územních konfliktů, požaduji vypuštění akcelerační oblasti AOV47 – Bukovec a souvisejícího územního opatření z návrhu Změny č. 2 Územního rozvojového plánu ČR. **7.6.3 Nedostatečné prostorové a koncepční porovnání variant** a) Dokumentace SEA hodnotí navrženou akcelerační oblast AOV47 – Bukovec jako výsledné řešení a vyhodnocuje jeho předpokládané vlivy na jednotlivé složky životního prostředí. Současně dokumentace pracuje s konkrétním prostorovým uspořádáním a předpokládanou kapacitou navrženého řešení. Dokumentace však neobsahuje systematické porovnání alternativních prostorových konfigurací ani scénářů rozdílné intenzity rozvoje. Současně nebylo identifikováno porovnání: ➢ různých konfigurací rozmístění větrných elektráren, ➢ různých koncentrací zařízení v území, ➢ různých intenzit využití území, ➢ alternativních regionálních scénářů rozvoje, ➢ různých krajinných a vizuálních konfigurací, ➢ různých scénářů rozvoje související infrastruktury. **Dokumentace tak pracuje převážně s jediným prostorovým a rozvojovým scénářem.** b) Pořizovatel předkládá konkrétní prostorové řešení, avšak neprokazuje, že byly systematicky vyhodnoceny alternativní konfigurace umožňující dosažení stejného cíle při nižších dopadech. Dokumentace neobsahuje: ➢ porovnání různých prostorových konfigurací, ➢ hodnocení různých úrovní koncentrace zařízení, ➢ scénáře postupného rozvoje infrastruktury, ➢ hodnocení regionálních prostorových souvislostí, ➢ porovnání alternativních vizuálních konfigurací, ➢ objektivní kritéria pro výběr preferovaného uspořádání. Posouzení tak neumožňuje ověřit, zda by rozdílné uspořádání zařízení nebo odlišná intenzita rozvoje nevedly k nižším krajinným, biologickým nebo kumulativním dopadům. Strategické hodnocení přitom neslouží pouze k posouzení jedné předem stanovené konfigurace, ale také k optimalizaci prostorového uspořádání navrhovaného řešení.	

Poř.č.	Připomínkové místo	Číslo jednací	Článek	AO	Připomínka	Vyhodnocení
					c) Dokumentace hodnotí navrženou konfiguraci jako environmentálně přijatelnou. Současně však neprokazuje, že byly porovnány jiné prostorové a scénářové varianty s potenciálně nižšími dopady. Obě tvrzení nemohou současně obstát. Pokud navržené prostorové uspořádání představuje řešení s nejnižšími dopady, musí být doloženo, s jakými jinými konfiguracemi bylo porovnáváno. Pokud takové porovnání provedeno nebylo, nelze objektivně tvrdit, že navržené řešení představuje prostorově optimalizovanou variantu. Z uvedeného plynou pouze dvě možnosti: 1. alternativní konfigurace existovaly a dokumentace je nehodnotí, 2. alternativní konfigurace neexistovaly, avšak dokumentace neobsahuje odborné zdůvodnění, proč jiné prostorové scénáře nebylo možné uvažovat. V obou případech vzniká vnitřní rozpor mezi závěrem o přijatelnosti návrhu a rozsahem provedeného hodnocení. d) Směrnice Evropského parlamentu a Rady 2001/42/ES vyžaduje identifikaci, popis a vyhodnocení rozumných alternativ zohledňujících cíle a geografický rozsah navrhované koncepce. Zákon č. 100/2001 Sb., o posuzování vlivů na životní prostředí, současně vyžaduje vyhodnocení pravděpodobných významných vlivů návrhu a jejich vzájemných souvislostí. Česká metodická praxe SEA vychází z požadavku, aby strategické hodnocení umožňovalo porovnání různých prostorových řešení a různých scénářů rozvoje v případech, kdy navrhované řešení může vyvolat významné dlouhodobé a kumulativní změny v území. Z uvedeného plyne požadavek hodnotit nejen výsledný stav návrhu, ale i různé možné konfigurace a scénáře vedoucí ke sledovanému cíli. Dokumentace však neobsahuje scénářové a prostorové porovnání variant a neumožňuje objektivně přezkoumat, zda navržené řešení představuje variantu s nejnižšími dopady. Tím není splněn požadavek úplného, preventivního a přezkoumatelného posouzení vlivů návrhu. e) Dokumentace neobsahuje porovnání různých prostorových konfigurací ani scénářů rozdílné intenzity rozvoje. Výsledkem je nemožnost objektivně ověřit, zda jiné prostorové uspořádání nebo odlišná koncentrace zařízení nemohly vést k nižším environmentálním, krajinným a kumulativním dopadům. Tato skutečnost představuje samostatně postačující věcný důvod pro zpochybnění přezkoumatelnosti dokumentace. Návrh řešení: Požaduji doplnění vyhodnocení SEA tak, aby obsahovalo systematické a přezkoumatelné porovnání alternativních prostorových konfigurací a scénářů rozdílné intenzity rozvoje akcelerační oblasti AOV47 – Bukovec, včetně porovnání různých konfigurací rozmístění větrných elektráren, různých koncentrací zařízení, scénářů postupného rozvoje související infrastruktury, regionálních prostorových souvislostí a alternativních krajinných a vizuálních uspořádání. Současně požaduji doplnění objektivních kritérií pro výběr preferovaného prostorového řešení. Současně požaduji objektivní a přezkoumatelné zdůvodnění, že navržené prostorové uspořádání představuje variantu s nejnižšími environmentálními, krajinnými a kumulativními dopady. Pokud nebude možné uvedené nedostatky objektivně odstranit a prokázat, že navržené řešení bylo prostorově optimalizováno a představuje nejméně konfliktní variantu, požaduji vypuštění akcelerační oblasti AOV47 – Bukovec a souvisejícího územního opatření z návrhu Změny č. 2 Územního rozvojového plánu ČR. **7.6.4 Absence transparentního prostorového hodnocení konfliktnosti území** a) Dokumentace SEA hodnotí jednotlivé složky životního prostředí samostatně a identifikuje potenciální střety zejména ve vztahu ke krajině, biologickým hodnotám území, lesním ekosystémům, obytnému prostředí a dalším složkám území. Dokumentace současně vychází z předpokladu, že navržená akcelerační oblast představuje přijatelné řešení. **Dokumentace však neobsahuje transparentní prostorové porovnání konfliktnosti jednotlivých lokalit ani metodiku umožňující identifikaci a porovnání území s různou mírou střetů.** Současně nebylo identifikováno systematické vyhodnocení: ➢ environmentální konfliktnosti, ➢ biologické konfliktnosti,	

Poř.č.	Připomínkové místo	Číslo jednací	Článek	AO	Připomínka	Vyhodnocení
					➢ vizuální konfliktnosti, ➢ konfliktnosti vůči obytnému prostředí, ➢ konfliktnosti vůči rekreačním funkcím území, ➢ prostorové kumulace více střetů. Dokumentace tak hodnotí jednotlivé vlivy odděleně, nikoliv jejich prostorový souběh. Bez znalosti skutečného rozsahu budoucích staveb a jejich umístění nelze objektivně porovnat konfliktnost jednotlivých variant. b) Pořizovatel předkládá konkrétní řešení, avšak neprokazuje, že před výběrem akcelerační oblasti proběhlo systematické prostorové porovnání konfliktů. Dokumentace neobsahuje: ➢ prostorový model konfliktnosti území, ➢ metodiku hodnocení intenzity jednotlivých střetů, ➢ vážení jednotlivých konfliktů, ➢ prostorové překryvy více environmentálních omezení, ➢ porovnání alternativních lokalit podle míry konfliktnosti, ➢ objektivní kritéria výběru preferované lokality. Posouzení tak neumožňuje ověřit, zda navržená akcelerační oblast představuje území s nejnižší možnou mírou konfliktů. Strategické hodnocení přitom neslouží pouze k identifikaci jednotlivých omezení, ale také k jejich vzájemnému prostorovému vyhodnocení a minimalizaci konfliktů již ve fázi návrhu koncepce. c) Dokumentace hodnotí navrženou akcelerační oblast jako přijatelné řešení. Současně však neprokazuje, že byly prostorově porovnány konflikty jednotlivých lokalit a že navržené řešení představuje variantu s nejnižší konfliktností. Obě tvrzení nemohou současně obstát. Pokud navržená lokalita představuje řešení s nejnižší konfliktností, musí být doloženo, s jakými jinými lokalitami byla porovnávána a jakým způsobem byla konfliktnost vyhodnocena. Pokud takové porovnání provedeno nebylo, nelze objektivně tvrdit, že navržené řešení představuje prostorově optimalizovanou variantu. Z uvedeného plynou pouze dvě možnosti: 1. méně konfliktní lokality existovaly a dokumentace je nehodnotí, 2. méně konfliktní lokality neexistovaly, avšak dokumentace neobsahuje odborné zdůvodnění tohoto závěru. V obou případech vzniká vnitřní rozpor mezi závěrem o přijatelnosti návrhu a rozsahem provedeného hodnocení. d) Směrnice Evropského parlamentu a Rady 2001/42/ES vyžaduje identifikaci, popis a vyhodnocení významných vlivů návrhu a rozumných alternativ zohledňujících cíle a geografický rozsah koncepce. Zákon č. 100/2001 Sb., o posuzování vlivů na životní prostředí, současně vyžaduje vyhodnocení pravděpodobných významných vlivů návrhu a jejich vzájemných souvislostí. Česká metodická praxe SEA vychází z požadavku, aby strategické hodnocení umožňovalo prostorové vyhodnocení střetů a identifikaci území s vyšší nebo nižší mírou environmentálních konfliktů, zejména v případech návrhů s významnými krajinnými, biologickými a kumulativními dopady. Z uvedeného plyne požadavek hodnotit nejen jednotlivé vlivy samostatně, ale také jejich prostorové překryvy a souběžné působení v území. Dokumentace však neobsahuje transparentní prostorové hodnocení konfliktnosti území a neumožňuje objektivně přezkoumat, proč byla preferována právě navržená akcelerační oblast. Tím není splněn požadavek úplného, preventivního a přezkoumatelného posouzení vlivů návrhu. e) Dokumentace neobsahuje transparentní prostorové porovnání konfliktů ani objektivní metodiku identifikace méně konfliktních lokalit. Výsledkem je nemožnost objektivně ověřit, zda navržené řešení představuje variantu s nejnižší environmentální, biologickou a prostorovou konfliktností.	

Poř.č.	Připomínkové místo	Číslo jednací	Článek	AO	Připomínka	Vyhodnocení
					Tato skutečnost představuje samostatně postačující věcný důvod pro zpochybnění přezkoumatelnosti dokumentace. Návrh řešení: Požaduji doplnění vyhodnocení SEA tak, aby obsahovalo transparentní a přezkoumatelné prostorové hodnocení konfliktnosti území, včetně systematického vyhodnocení environmentální, biologické, vizuální a prostorové konfliktnosti, konfliktnosti vůči obytnému prostředí, rekreačním funkcím území a prostorových překryvů více současně působících střetů. Současně požaduji doplnění metodiky hodnocení intenzity jednotlivých konfliktů, způsobu jejich vážení a prostorového modelu umožňujícího porovnání lokalit podle míry konfliktnosti. Současně požaduji objektivní a přezkoumatelné zdůvodnění, proč byla jako preferovaná vybrána právě akcelerační oblast AOV47 – Bukovec, a doložení, že navržené řešení představuje variantu s nejnižší environmentální, biologickou a prostorovou konfliktností. Pokud nebude možné uvedené nedostatky objektivně odstranit a prokázat, že při výběru akcelerační oblasti proběhla transparentní prostorová optimalizace území, požaduji vypuštění akcelerační oblasti AOV47 – Bukovec a souvisejícího územního opatření z návrhu Změny č. 2 Územního rozvojového plánu ČR. **<u>7.6.5 Nedostatečné odůvodnění výběru AOV47 – Bukovec</u>** a) Dokumentace SEA vychází z předpokladu, že navržená akcelerační oblast AOV47 – Bukovec představuje vhodné řešení pro umístění větrné energetiky a hodnotí její předpokládané vlivy na jednotlivé složky životního prostředí. Současně dokumentace pracuje s konkrétně vymezenou lokalitou jako s výsledným řešením. Dokumentace však neobsahuje transparentní vysvětlení, proč byla zvolena právě tato lokalita a proč nebyly preferovány jiné možné varianty. Není doloženo, z jakých konkrétních odborných podkladů bylo dosaženo závěru, že právě AOV47 – Bukovec představuje vhodnou lokalitu. Chybějící terénní ověření a lokální podklady neumožňují objektivně posoudit správnost výběru. Současně nebylo identifikováno systematické porovnání: ➢ alternativních lokalit, ➢ méně konfliktních území, ➢ antropogenně zatížených ploch, ➢ území s nižší krajinnou citlivostí, ➢ území s nižší biologickou konfliktností, ➢ území s nižší koncentrací environmentálních omezení. Dokumentace tak předkládá výsledné řešení bez doložení postupu, kterým bylo dosaženo jeho výběru. b) Pořizovatel předkládá konkrétní návrh akcelerační oblasti, avšak neprokazuje, proč právě tato lokalita představuje preferované řešení. Dokumentace neobsahuje: ➢ metodiku výběru navržené lokality, ➢ kritéria pro porovnání alternativních území, ➢ vážení jednotlivých environmentálních konfliktů, ➢ porovnání méně konfliktních lokalit, ➢ porovnání antropogenně zatížených území, ➢ objektivní zdůvodnění preference navrženého řešení. Posouzení tak neumožňuje ověřit, zda byla vybrána lokalita s nejnižšími možnými dopady. Strategické hodnocení přitom neslouží pouze k vyhodnocení následků již vybraného řešení, ale také k odůvodněnému výběru varianty s nejnižší mírou konfliktů a dopadů. c) Dokumentace hodnotí AOV47 – Bukovec jako přijatelné řešení. Současně však neprokazuje, proč byla preferována právě tato lokalita a proč nebyly zvoleny jiné možné varianty.	

Poř.č.	Připomínkové místo	Číslo jednací	Článek	AO	Připomínka	Vyhodnocení
					Obě tvrzení nemohou současně obstát. **Pokud navržená lokalita představuje řešení s nejnižšími dopady, musí být doloženo, na základě jakých kritérií a s jakými alternativami byla porovnávána.** Pokud takové porovnání provedeno nebylo, nelze objektivně tvrdit, že navržené řešení představuje preferovanou nebo optimalizovanou variantu. Z uvedeného plynou pouze dvě možnosti: 1. alternativní a méně konfliktní lokality existovaly a dokumentace je nehodnotí, 2. alternativní a méně konfliktní lokality neexistovaly, avšak dokumentace neobsahuje odborné zdůvodnění tohoto závěru. V obou případech vzniká vnitřní rozpor mezi výběrem konkrétní lokality a rozsahem provedeného hodnocení. d) Směrnice Evropského parlamentu a Rady 2001/42/ES vyžaduje identifikaci, popis a vyhodnocení rozumných alternativ zohledňujících cíle a geografický rozsah navrhované koncepce. Zákon č. 100/2001 Sb., o posuzování vlivů na životní prostředí, současně vyžaduje vyhodnocení pravděpodobných významných vlivů návrhu způsobem umožňujícím objektivní posouzení navrženého řešení. Česká metodická praxe SEA vychází z požadavku, aby strategické hodnocení umožňovalo transparentní odůvodnění výběru preferovaného řešení a objektivní porovnání alternativ vedoucích ke sledovanému cíli. Judikatura správních soudů současně potvrzuje, že součástí přezkoumatelnosti opatření obecné povahy je srozumitelné a transparentní odůvodnění výběru konkrétního řešení a vypořádání územních konfliktů. Dokumentace však neobsahuje objektivní zdůvodnění, proč byla preferována právě AOV47 – Bukovec, ani neumožňuje přezkoumat správnost výběru této lokality. Tím není splněn požadavek úplného, preventivního a přezkoumatelného posouzení vlivů návrhu. e) Dokumentace neobsahuje transparentní a objektivní odůvodnění výběru AOV47 – Bukovec ani neprokazuje, že byly systematicky porovnávány méně konfliktní alternativy. Výsledkem je nemožnost objektivně ověřit, zda navržené řešení představuje optimalizovanou variantu s nejnižšími dopady na území. Tato skutečnost představuje samostatně postačující věcný důvod pro zpochybnění přezkoumatelnosti dokumentace. Návrh řešení: Požaduji doplnění vyhodnocení SEA tak, aby obsahovalo transparentní a přezkoumatelné odůvodnění výběru akcelerační oblasti AOV47 – Bukovec, včetně metodiky výběru lokality, kritérií použitých pro porovnání jednotlivých území, způsobu vážení environmentálních střetů a systematického porovnání alternativních lokalit, méně konfliktních území, antropogenně zatížených ploch a území s nižší krajinnou a biologickou citlivostí. Současně požaduji doplnění objektivních odborných podkladů a terénního ověření umožňujícího přezkoumat správnost výběru navržené lokality. Současně požaduji objektivní a přezkoumatelné zdůvodnění, že akcelerační oblast AOV47 – Bukovec představuje řešení s nejnižšími možnými environmentálními, krajinnými a prostorovými dopady. Pokud nebude možné uvedené nedostatky objektivně odstranit a prokázat, že výběr lokality proběhl na základě transparentního porovnání alternativ a principu minimalizace konfliktů, požaduji vypuštění akcelerační oblasti AOV47 – Bukovec a souvisejícího územního opatření z návrhu Změny č. 2 Územního rozvojového plánu ČR. **7.7 Rozpor dokumentace SEA a návrhu územního opatření s odbornými podklady krajů v oblasti územního plánování** **<u>7.7.1 Rozpor se ZÚR Jihočeského kraje a souvisejícími dokumenty</u>** Navržené akcelerační oblasti nejsou v souladu s platnými Zásadami územního rozvoje Jihočeského kraje, s jejich projednávanými změnami, ani s Územní studií krajiny Jihočeského kraje, které byly pořízeny, projednány a schváleny v souladu se stavebním zákonem. Vymezení akceleračních oblastí tyto dokumenty fakticky obchází a nezohledňuje jejich závěry, čímž zakládá vážnou pochybnost o přezkoumatelnosti návrhu. **S obsahem výše uvedených dokumentů se navrhovaná koncepce nijak nevypořádává.** Návrh řešení: Změna č. 2 ÚRP by měla být doplněna o samostatné vyhodnocení souladu jednotlivých akceleračních oblastí s krajskými územně plánovacími podklady a dalšími relevantními odbornými dokumenty.	

Poř.č.	Připomínkové místo	Číslo jednací	Článek	AO	Připomínka	Vyhodnocení
					Pro každou akcelerační oblast by mělo být transparentně uvedeno: ➢ které zásady územního rozvoje krajů, územně analytické podklady, strategie ochrany krajinného rázu, územní studie krajiny a další odborné podklady byly použity, ➢ jak byly jednotlivé podklady vyhodnoceny, ➢ které podklady nebyly převzaty, ➢ z jakých věcných důvodů nebyly převzaty, ➢ jak byly vyhodnoceny vzniklé územní střety. Současně by mělo být doplněno samostatné vyhodnocení souladu každé akcelerační oblasti se zásadami územního rozvoje jednotlivých krajů, územně analytickými podklady, krajskými strategiemi ochrany krajinného rázu, územními studiemi krajiny a dalšími koncepčními dokumenty. Pokud některý podklad nebyl převzat nebo byl vyhodnocen odlišně, musí dokumentace uvést konkrétní odborné důvody tohoto postupu. Bez takového odůvodnění není možné přezkoumat, zda byly veřejné zájmy koordinovány způsobem odpovídajícím cílům územního plánování. Pokud nebude možné uvedené nedostatky objektivně a přezkoumatelně odstranit, požaduji vypuštění akcelerační oblasti AOV47 – Bukovec a souvisejícího územního opatření z návrhu Změny č. 2 Územního rozvojového plánu ČR. **7.7.2 Rozpor s platným usnesením zastupitelstva kraje Vysočina** Kraj Vysočina nebrání rozvoji obnovitelných zdrojů energie, nicméně proces vymezování akceleračních oblastí musí být veden **odborně, transparentně a v souladu s právními předpisy** i reálnými podmínkami kraje a obcí, **přičemž tato podmínka splněna není**. Zastupitelé kraje se výstavbou VTE zabývali již od roku 2007 a stále zůstává v platnosti usnesení č. 0302/05/2007/ZK Zastupitelstva Kraje Vysočina z roku 2007 ve znění: „ZK doporučuje obcím kraje Vysočina, aby pečlivě zvažovaly vydávání souhlasu s umístěním větrných elektráren (souhlasu s výstavbou objektů určených pro výrobu elektrické energie s využitím energie větru) na jejich území, a vyzývá je k důkladnému, všestrannému posuzování všech s investičním záměrem souvisejících ekonomických i mimoekonomických aspektů." Návrh řešení: Požaduji respektovat výše uvedené platné usnesení krajského zastupitelstva kraje Vysočina a zohlednit tuto skutečnost při vymezení předmětné AOV 47. Pokud nebude možné uvedené nedostatky objektivně a přezkoumatelně odstranit, požaduji vypuštění akcelerační oblasti AOV47 – Bukovec a souvisejícího územního opatření z návrhu Změny č. 2 Územního rozvojového plánu ČR. **7.7.3 Rozpor se Strategií ochrany krajinného rázu kraje Vysočina a její revizi z roku 2024** Strategie ochrany krajinného rázu Kraje Vysočina (2024), oblast krajinného rázu CZ0610-OB015 Pacovsko, výslovně požaduje: *„Zamezit výstavbě objektů převyšujících daný vymezený horizont a narušujících tak jeho charakter a celistvost."* Dále uvádí: *„Nestavět výškové stavby technicistní povahy, které mohou snížit estetickou nebo přírodní hodnotu krajinného rázu v exponovaném území."* A současně: *„Neumisťovat vertikální výškové stavby technicistní povahy tak, aby narušily typické pohledové partie prostoru sídla."* Tyto zásady se přitom přímo vztahují k obcím Bořetín, Hojovice, Chválkov, Dobešov a Vlkosovice, které se nacházejí v oblasti krajinného rázu Pacovsko. Dokumentace SEA však tento krajský koncepční podklad objektivně nezohledňuje. Návrh řešení: Změna č. 2 ÚRP by měla být doplněna o samostatné vyhodnocení souladu jednotlivých akceleračních oblastí s krajskými územně plánovacími podklady a dalšími relevantními odbornými dokumenty. Pro každou akcelerační oblast by mělo být transparentně uvedeno: ➢ které zásady územního rozvoje krajů, územně analytické podklady, strategie ochrany krajinného rázu, územní studie krajiny a další odborné podklady byly použity, ➢ jak byly jednotlivé podklady vyhodnoceny, ➢ které podklady nebyly převzaty,	

Poř.č.	Připomínkové místo	Číslo jednací	Článek	AO	Připomínka	Vyhodnocení
					➢ z jakých věcných důvodů nebyly převzaty, ➢ jak byly vyhodnoceny vzniklé územní střety. Současně by mělo být doplněno samostatné vyhodnocení souladu každé akcelerační oblasti se zásadami územního rozvoje jednotlivých krajů, územně analytickými podklady, krajskými strategiemi ochrany krajinného rázu, územními studiemi krajiny a dalšími koncepčními dokumenty. Pokud některý podklad nebyl převzat nebo byl vyhodnocen odlišně, musí dokumentace uvést konkrétní odborné důvody tohoto postupu. Bez takového odůvodnění není možné přezkoumat, zda byly veřejné zájmy koordinovány způsobem odpovídajícím cílům územního plánování. Pokud nebude možné uvedené nedostatky objektivně a přezkoumatelně odstranit, požaduji vypuštění akcelerační oblasti AOV47 – Bukovec a souvisejícího územního opatření z návrhu Změny č. 2 Územního rozvojového plánu ČR. **7.7.4 Nerovný a netransparentní přístup při zohlednění územně plánovacích podkladů krajů** Vymezování akceleračních oblastí na území krajů v rozporu s jejich dokumentací je nejen obtížně odůvodnitelné ale procesně i věcně nepřijatelné. Předložený způsob vymezování akceleračních oblastí **je neslučitelný s odbornými podklady krajů** v oblasti ochrany krajinného rázu a plánování krajiny, které byly v posledních letech systematicky zpracovány, projednány a promítnuty do zásad územního rozvoje nebo jejich projednávaných změn. Tyto podklady nejsou v rámci změny č. 2 UPR zohledněny, a to např. ani Územní studie krajiny Jihočeského kraje, která je zpracována pro celé území kraje a je na stejné úrovni a míře závaznosti jako jiné dílčí územní studie krajin jednotlivých ORP, které změna č 2 URP reflektuje. Návrh řešení: Změna č. 2 ÚRP by měla být doplněna o samostatné vyhodnocení souladu jednotlivých akceleračních oblastí s krajskými územně plánovacími podklady a dalšími relevantními odbornými dokumenty. Pro každou akcelerační oblast by mělo být transparentně uvedeno: ➢ které zásady územního rozvoje krajů, územně analytické podklady, strategie ochrany krajinného rázu, územní studie krajiny a další odborné podklady byly použity, ➢ jak byly jednotlivé podklady vyhodnoceny, ➢ které podklady nebyly převzaty, ➢ z jakých věcných důvodů nebyly převzaty, ➢ jak byly vyhodnoceny vzniklé územní střety. Současně by mělo být doplněno samostatné vyhodnocení souladu každé akcelerační oblasti se zásadami územního rozvoje jednotlivých krajů, územně analytickými podklady, krajskými strategiemi ochrany krajinného rázu, územními studiemi krajiny a dalšími koncepčními dokumenty. Pokud některý podklad nebyl převzat nebo byl vyhodnocen odlišně, musí dokumentace uvést konkrétní odborné důvody tohoto postupu. Bez takového odůvodnění není možné přezkoumat, zda byly veřejné zájmy koordinovány způsobem odpovídajícím cílům územního plánování. Pokud nebude možné uvedené nedostatky objektivně a přezkoumatelně odstranit, požaduji vypuštění akcelerační oblasti AOV47 – Bukovec a souvisejícího územního opatření z návrhu Změny č. 2 Územního rozvojového plánu ČR. Zdroje: MINISTERSTVO PRO MÍSTNÍ ROZVOJ ČR. Územní rozvojový plán – Návrh zadání Změny č. 2 Územního rozvojového plánu, 2025 [online]. Dostupné z: https://mmr.gov.cz/cs/ministerstvo/stavebni-pravo/koncepce-a-strategie/uzemni-rozvojovy-plan/zmena-c-2-uzemniho-rozvojoveho-planu-a-souvisejici. [cit. 23. 5. 2026]. MINISTERSTVO PRO MÍSTNÍ ROZVOJ ČR. Změna č. 2 Územního rozvojového plánu – Odůvodnění Změny č. 2 Územního rozvojového plánu včetně přílohy č. 1, 2026 [online]. Dostupné z: https://mmr.gov.cz/MMR/media/MMR-MMR/Ministerstvo/Stavebn%C3%AD%20pr%C3%A1vo/%C3%9Azemn%C3%AD%20pl%C3%A1nov%	

Poř.č.	Připomínkové místo	Číslo jednací	Článek	AO	Připomínka	Vyhodnocení
					C3%A1n%C3%AD/Zm%C4%9Bna%20%C4%8D.%202%20%C3%Bazemn%C3%ADho%20rozvojov%C3%A9ho%20pl%C3%A1nu/URP_Z2_oduvodneni.pdf. [cit. 23. 5. 2026]. MINISTERSTVO PRO MÍSTNÍ ROZVOJ ČR. Politika územního rozvoje České republiky ve znění závazném od 1. 10. 2025 [online]. Praha: Ministerstvo pro místní rozvoj ČR, 2025. Dostupné z: https://www.uur.cz/media/ik2nna12/uplne-zneni-pur-cr-po-zmene8-zavazne-od-01-10-2025.pdf. [cit. 23. 5. 2026]. MINISTERSTVO ŽIVOTNÍHO PROSTŘEDÍ ČR. Metodické doporučení MŽP ke zpracování vyhodnocení SEA pro ÚO dle § 8 odst. 2 zákona č. 249/2025 Sb., 2025 [online]. Dostupné z: https://portal.cenia.cz/eiasea/view/sea100_uzemni_opatreni. [cit. 23. 5. 2026]. KRAJ VYSOČINA. Připomínky k návrhu akceleračních oblastí, 2026 [online]. Dostupné z: interní dokumentace k projednání Změny č. 2 ÚRP. [cit. 23. 5. 2026]. JIHOČESKÝ KRAJ. Stanovisko k návrhu akceleračních oblastí – AOV47 Bukovec, 2026 [online]. Dostupné z: interní dokumentace k projednání Změny č. 2 ÚRP. [cit. 23. 5. 2026]. **7.8 Netransparentní a nepřezkoumatelná klasifikace dokumentace SEA v návrhu územního opatření** V případě Vyhodnocení vlivů na udržitelný rozvoj území (VVURÚ) jde o povinnou součást pořizování územně plánovací dokumentace podle stavebního zákona. V případě Změny č. 2 ÚRP je VVURÚ součástí odůvodnění dokumentace SEA a UO. VVURÚ hodnotí, jak budou navrhované změny působit na: ➢ životní prostředí (SEA – Strategic Environmental Assessment), ➢ hospodářský rozvoj, ➢ soudržnost společenství obyvatel území (dopady na obce, krajinu, bydlení, dopravu, rekreaci apod.). Cílem je posoudit, zda návrh: ➢ nepoškozuje životní prostředí, ➢ je slučitelný s principy udržitelného rozvoje, ➢ nepůsobí nepřiměřené negativní dopady. Právní základ VVURÚ: ➢ § 92 a násl. zákona č. 283/2021 Sb. (stavební zákon), ➢ příloha č. 4 stavebního zákona, ➢ zákon č. 100/2001 Sb. (SEA/EIA), ➢ směrnice SEA 2001/42/ES. V praxi je důležité, že právě VVURÚ obsahuje: ➢ hodnocení dopadů, ➢ tabulky vlivů, ➢ klasifikace typu -1 / 0 / +1, ➢ návrhy zmírňujících opatření, ➢ závěry SEA. A právě proto musí být tyto součásti VVURÚ metodicky přezkoumatelné a doložené. **7.8.1 Absence konkrétní metodiky klasifikace SEA, přičemž hodnocení je proto nepřezkoumatelné, netransparentní a neumožňuje ověřit, zda byly jednotlivé vlivy vyhodnoceny objektivně, konzistentně a reprodukovatelně.** Ministerstvo životního prostředí a Ministerstvo pro místní rozvoj dlouhodobě vydávají metodické pokyny a manuály pro SEA a VVURÚ v územním plánování (např. MANUÁL SEA – Vyhodnocení vlivů ÚPD na životní prostředí, metodická doporučení pro PÚR a ZÚR). Dokumentace SEA však neuvádí, podle které	

Poř.č.	Připomínkové místo	Číslo jednací	Článek	AO	Připomínka	Vyhodnocení
					konkrétní metodiky bylo hodnocení provedeno, ani jak byla stanovena bodová škála -1 / 0 / +1. Hodnocení je proto nepřezkoumatelné a nelze ověřit jeho objektivitu ani konzistenci. V dokumentech k AOV47 a ani k jiným AOV není nikde vyvěšená metodika, která by přesně definovala, co znamenají hodnoty „-1, 0, +1", jak byly vypočteny, jaké mají prahové hodnoty nebo podle jakého závazného předpisu byly přiřazovány. Naopak je z dokumentace patrné, že jde o expertní hodnoticí škálu použitou v rámci SEA/VVURÚ, ale bez doložené metodiky výpočtu či klasifikačního systému. V hodnocení SEA „AOV47 – Bukovec" jsou jednotlivé vlivy hodnoceny pouze slovně a číselně takto: „Účinek: Přímý, mírně negativní" „Čas / Trvání: Krátkodobé -1, dlouhodobé -1" nebo: „0 / +1" „Krátkodobý 0, dlouhodobý +1" Současně dokumentace nikde nevysvětluje: ➢ co je „mírně negativní", ➢ jaký rozdíl je mezi „0" a „-1", ➢ zda existuje škála např. -2 až +2, ➢ jaké indikátory byly použity, ➢ zda byly aplikovány jednotné hodnotící prahy, ➢ ani jak byla zajištěna reprodukovatelnost hodnocení. To je z hlediska přezkoumatelnosti zásadní problém. Dokumentace pouze obecně uvádí, že hodnocení vychází z procesu SEA/VVURÚ a z podkladů podle ZOZE: ➢ zákon č. 249/2025 Sb. (ZOZE), ➢ zákon č. 283/2021 Sb. (stavební zákon), ➢ proces SEA dle zákona č. 100/2001 Sb., ➢ biologická posouzení, ➢ podklady ÚAP, ZÚR, PÚR, ➢ expertní posouzení zpracovatelů EKOLA group, ASITIS a DHP Conservation. Dále dokumentace uvádí pouze obecné tvrzení, že: „U některých navržených akceleračních oblastí byly identifikovány potenciální mírné negativní vlivy." a že: „v procesu SEA identifikovány potenciální negativní vlivy … byla navržena opatření" Nikde ale není popsána metodika převodu těchto odborných závěrů do bodové škály -1 / 0 / +1. Přičemž hodnocení SEA musí být: přezkoumatelná, transparentní, opřená o ověřitelné podklady, metodicky konzistentní. Tyto požadavky vyplývají zejména z: ➢ zákona č. 100/2001 Sb., o posuzování vlivů na životní prostředí, ➢ směrnice SEA 2001/42/ES, ➢ § 38 a § 39 stavebního zákona, ➢ judikatury NSS k přezkoumatelnosti SEA a územně plánovací dokumentace. Z dokumentace SEA ale nevyplývá: ➢ existence schválené metodiky, ➢ metodického pokynu MŽP, ➢ kvantifikace vlivů,	

Poř.č.	Připomínkové místo	Číslo jednací	Článek	AO	Připomínka	Vyhodnocení
					➢ ani validace bodového systému. Přitom v dokumentaci je přímo uvedeno: „V souvislosti s Vyhodnocením vlivů na udržitelný rozvoj území (VVURÚ)…" a dále: „Závěry provedeného hodnocení Vyhodnocení vlivů návrhu Změny č. 2 Územního rozvojového plánu na udržitelný rozvoj území…" Naopak text hodnocení SEA působí jako čistě expertní subjektivní klasifikace bez zveřejněných pravidel. Dokumentace používá bodové hodnocení vlivů (-1, 0, +1), aniž by byla doložena metodika tohoto hodnocení, jeho kritéria, prahové hodnoty nebo způsob převodu odborných zjištění do výsledné klasifikace. Není zřejmé zda jde o standardizovaný systém dle metodiky MŽP, autorizované SEA metodiky nebo interní expertní odhad zpracovatele. Hodnocení je proto nepřezkoumatelné, netransparentní a neumožňuje ověřit, zda byly jednotlivé vlivy vyhodnoceny objektivně, konzistentně a reprodukovatelně. Z dokumentace nevyplývá žádný právní ani metodický podklad, který by stanovoval význam hodnot -1, 0 a +1 nebo způsob jejich aplikace. Chybí definice intenzity vlivu, rozsahu, významnosti i kumulativního účinku. Tím je porušen požadavek přezkoumatelnosti vyhodnocení vlivů na životní prostředí. Návrh řešení: Požaduji doplnit metodiku tohoto hodnocení, jeho kritéria, prahové hodnoty nebo způsob převodu odborných zjištění do výsledné klasifikace s odkazem na její zdroj včetně významu hodnot -1, 0 a +1 nebo způsob jejich aplikace. Na základě tohoto doplnění provést přezkoumatelné, transparentní hodnocení, kde jednotlivé vlivy budou vyhodnoceny objektivně, konzistentně a reprodukovatelně. Doplnit definice intenzity vlivu, rozsahu, významnosti i kumulativního účinku. Pokud nebude možné uvedené nedostatky objektivně a přezkoumatelně odstranit, požaduji vypuštění akcelerační oblasti AOV47 – Bukovec a souvisejícího územního opatření z návrhu Změny č. 2 Územního rozvojového plánu ČR. **7.8.2 Neobjektivita hodnocení SEA** Argumentace v hodnocení SEA a odůvodnění územního opatření nepůsobí jako objektivní nezávislé posouzení stavu, ale jako odůvodnění předem zvoleného závěru. Rozpory v hodnocení (jakkoli nedokonalém a neúplném) a závěrech působí jako rétorický manévr a nikoli jako konzistentní a přezkoumatelné tvrzení. Hodnocení SEA i další podklady (tzv. posouzení návrhu AO – druhy a stanoviště) často neodpovídají skutečnosti, tj. byly připraveny před konečným vymezením AO nebo pravou hranic. Hodnocení většinou bohorovně vyjmenovává potenciálními záměry poškozené zájmy ochrany přírody a krajiny bez reakce na tato poškození a dospívá ke schematickému závěru, že vliv záměrů bude mírný (mírně negativní), tj. z hlediska posuzování vlivů na životní prostředí v SEA přijatelný. Takové hodnocení však není v souladu se ZOZE, zákonem ochrany přírody a metodikou MŽP, kteréžto předpisy posuzují zákonnost takového hodnocení ve smyslu ust. § 4 odst. 2, § 5b odst. 1, § 12 odst. 2 a § 56 zákona o ochraně přírody. Tj. zákonnost je posuzována prizmatem projektového posuzování. Návrh řešení: Požaduji doplnit metodiku tohoto hodnocení, jeho kritéria, prahové hodnoty nebo způsob převodu odborných zjištění do výsledné klasifikace s odkazem na její zdroj. Na základě tohoto doplnění provést přezkoumatelné, transparentní hodnocení, kde jednotlivé vlivy budou vyhodnoceny objektivně, konzistentně a reprodukovatelně. Pokud nebude možné uvedené nedostatky objektivně a přezkoumatelně odstranit, požaduji vypuštění akcelerační oblasti AOV47 – Bukovec a souvisejícího územního opatření z návrhu Změny č. 2 Územního rozvojového plánu ČR. **7.8.3 Rozpor s metodikou a závaznými požadavky na vyhodnocení SEA** Dokumentace vztahující se k AOV47 – Bukovec neprokazuje soulad s metodickými a právními požadavky používanými pro vymezování akceleračních oblastí a zpracování vyhodnocení SEA. Přestože dokumentace dospívá k závěru o přijatelnosti navrženého řešení, v jednotlivých částech nejsou doloženy některé základní postupy vyžadované metodikami Ministerstva životního prostředí, Ministerstva pro místní rozvoj a relevantními právními předpisy. Významné je současně, že Ministerstvo pro místní rozvoj ve své odpovědi podle zákona č. 106/1999 Sb. výslovně uvádí, že při zpracování vyhodnocení SEA pro Změnu č. 2 ÚRP byly použity zejména metodické	

Poř.č.	Připomínkové místo	Číslo jednací	Článek	AO	Připomínka	Vyhodnocení
					dokumenty MŽP ke zpracování SEA pro územní opatření, Manuál SEA a metodika pro stanovování podmínek a zmírňujících opatření. Dokumentace AOV99 – Podkovné současně vykazuje následující rozpory: a) Rozpor s Manuálem SEA (MMR/MŽP) Manuál SEA požaduje hodnocení: ➢ přímých, ➢ nepřímých, ➢ sekundárních, ➢ synergických, ➢ kumulativních, ➢ krátkodobých, ➢ dlouhodobých vlivů, ➢ vztahů mezi jednotlivými složkami prostředí. Dokumentace AOV47 – Bukovec však neobsahuje: ➢ regionální model biologických vazeb, ➢ scénářové hodnocení fragmentace krajiny, ➢ dlouhodobé modelování změn využití území, ➢ vyhodnocení nepřímých ekologických funkcí, ➢ hodnocení vazeb mezi jednotlivými biologickými lokalitami. b) Rozpor s metodickým doporučením MŽP pro vyhodnocení SEA pro územní opatření Metodické doporučení MŽP požaduje přezkoumatelný postup zpracování SEA a současně zdůrazňuje preventivní funkci procesu SEA při předcházení negativním vlivům na životní prostředí. Dokumentace AOV47 – Bukovec však současně: ➢ připouští existenci biologických střetů, ➢ přesouvá část hodnocení na následný monitoring, ➢ neprokazuje dostatečnost biologických podkladů, ➢ neprokazuje způsob převodu odborných zjištění do výsledných závěrů. c) Rozpor s metodikou pro podmínky a zmírňující opatření Metodika MŽP požaduje, aby podmínky a zmírňující opatření byly navrženy specificky pro konkrétní akcelerační oblast a vycházely z podrobného vyhodnocení jejích charakteristik. Dokumentace AOV47 – Bukovec však neprokazuje: ➢ podle jakých kritérií byla navržená opatření stanovena, ➢ jak byla hodnocena jejich účinnost, ➢ jaké jsou limity jejich použitelnosti, ➢ jak bude ověřována jejich funkčnost. d) Rozpor s metodikou posouzení akceleračních oblastí Metodika k návrhu akceleračních oblastí požaduje: ➢ shromáždění dostupných dat, ➢ jejich analýzu, ➢ případné terénní ověření, ➢ následné hodnocení významnosti vlivů.	

Poř.č.	Připomínkové místo	Číslo jednací	Článek	AO	Připomínka	Vyhodnocení
					Dokumentace AOV47 – Bukovec však neprokazuje: ➢ úplnost biologických podkladů, ➢ dostatečnost regionálních dat, ➢ hodnocení dlouhodobých biologických vazeb, ➢ úplnost terénních podkladů. e) Rozpor se směrnicí 2001/42/ES a zákonem č. 100/2001 Sb. Směrnice SEA a zákon o posuzování vlivů na životní prostředí vyžadují objektivní a přezkoumatelné hodnocení významných vlivů koncepce na životní prostředí. Pokud dokumentace současně připouští biologické střety, odbornou nejistotu a existenci významných biologických struktur, avšak neprokazuje úplnost podkladů a metodiku výsledných závěrů, nelze objektivně ověřit správnost hodnocení. Dokumentace je proto v této části zatížena neúplně zjištěným skutkovým stavem a nepřezkoumatelností. Návrh řešení: Požaduji doplnění dokumentace AOV99 – Podkovné o přezkoumatelné doložení souladu s použitými metodickými postupy, včetně explicitního odůvodnění způsobu hodnocení významnosti vlivů, doložení použitých kritérií, metodiky stanovení účinnosti zmírňujících opatření a doplnění chybějících biologických a kumulativních hodnocení. Pokud nebude možné uvedené nedostatky objektivně a přezkoumatelně odstranit, požaduji vypuštění AOV99 – Podkovné a souvisejícího územního opatření z návrhu Změny č. 2 Územního rozvojového plánu České republiky. Zdroje: MINISTERSTVO ŽIVOTNÍHO PROSTŘEDÍ ČR. Metodické doporučení ke zpracování vyhodnocení vlivů na životní prostředí pro územní opatření dle § 8 odst. 2 zákona č. 249/2025 Sb., o urychlení využívání některých obnovitelných zdrojů energie [online]. Praha: Ministerstvo životního prostředí ČR, 2025. Dostupné z: https://portal.cenia.cz/eiasea/dokumenty/dokumentSoubor/2245/Metodick%C3%A9%20doporu%C4%8Den%C3%AD%20M%C5%BDP%20ke%20zpracov%C3%A1n%C3%AD%20vyhodnocen%C3%AD%20SEA%20pro%20%C3%9AO_%20final_15_12_25_pro_zve%C5%99ejn%C4%9Bn%C3%AD_IS_SEA.pdf. [cit. 23. 5. 2026]. MINISTERSTVO PRO MÍSTNÍ ROZVOJ ČR; MINISTERSTVO ŽIVOTNÍHO PROSTŘEDÍ ČR. MANUÁL SEA – Vyhodnocení vlivů ÚPD na životní prostředí a další souvislosti. Jednotné postupy a náležitosti v rámci strategického posuzování vlivů na životní prostředí a veřejné zdraví [online]. Praha: MMR ČR, 2025. Dostupné z: https://portal.cenia.cz/eiasea/dokumenty/dokumentSoubor/2244/Vyhodnoceni_vlivu_UPD_na_zivotni_prostredi_a_dalsi_souvislosti.pdf. [cit. 23. 5. 2026]. MINISTERSTVO ŽIVOTNÍHO PROSTŘEDÍ ČR. Metodika ke stanovování podmínek a zmírňujících opatření v návrhu územního opatření podle zákona č. 249/2025 Sb. [online]. Praha: Ministerstvo životního prostředí ČR, 2025. Dostupné z: https://mzp.gov.cz/system/files/2025-12/OSDE-metodika_ke_stanoveni_podminek_a_zmirnujicich_opatreni-20251212.pdf. [cit. 23. 5. 2026]. MINISTERSTVO ŽIVOTNÍHO PROSTŘEDÍ. Postup posouzení návrhu akcelerační oblasti a tvorby podkladů pro návrh územního opatření pro akcelerační oblast ve vztahu k výskytu volně žijících živočichů, planě rostoucích rostlin a přírodních stanovišť [online]. Praha: Ministerstvo životního prostředí, 2025. Dostupné z: https://mzp.gov.cz/system/files/2025-09/OSDE_Postup_posouzeni_akceleracnich_oblasti-09062025.pdf. [cit. 23. 5. 2026]. ČESKÁ REPUBLIKA. Zákon č. 100/2001 Sb., o posuzování vlivů na životní prostředí [online]. Dostupné z: https://www.zakonyprolidi.cz/cs/2001-100. [cit. 23. 5. 2026]. EVROPSKÝ PARLAMENT A RADA EU. Směrnice 2001/42/ES o posuzování vlivů některých plánů a programů na životní prostředí [online]. Dostupné z: https://eur-lex.europa.eu/legal-content/CS/TXT/?uri=CELEX:32001L0042. [cit. 23. 5. 2026]. **<u>7.9 Absence dostatečných podkladů k hodnocení SEA</u>** Při zákonném hodnocení SEA je nutno se opřít o podklady relevantní a přezkoumatelné. Tak tomu ale v případě posuzované AO není.	

Poř.č.	Připomínkové místo	Číslo jednací	Článek	AO	Připomínka	Vyhodnocení
					Negativnímu působení VTE na přírodu a krajinu se nelze vyhnout a je třeba snést větší negativní dopady, než u jiných staveb. Ale právě proto je třeba za prvé umísťovat VTE do míst s minimálními zájmy zákonné ochrany přírody a krajiny a za druhé v těchto místech navrhovat podmínky a účinná opatření ke zmírnění působení VTE, nikoli podmínky „potěmkinovského" typu, jako je v návrzích území opatření. Podmínku 1 i 2 lze při relativně malých výměrách AO splnit, ovšem za cenu podrobného a poctivého vyhodnocování stavu přírody a krajiny na základě všech dostupných podkladů. K tomu se návrhy územních opatření zdaleka nepřibližují. Jestliže není nic známo o „výstupech", tj. umístění, plochách a typech staveb, tím spíše musí být detailnější „vstupy" tj. průzkumy a další podklady pro posouzení potenciálních vlivů překračujících zákonnou mez. **Z návrhů AO naprosto nevyplývá, z jakých podkladů se při jejich vymezování vycházelo.** Pokud to byly pouze dostupné mapové podklady o známých jevech (NATURA 2000, ZCHÚ, ochranná pásma různých typů, pásma památkové ochrany apod.), jde o podklady zcela nedostatečné. Původ podkladů je nejasný, mapové GIS vrstvy v průběhu vzniku AO nebyly běžně přístupné (viz připomínka podatele č.…). Pokud jsou ale podklady pouze tyto mapové vrstvy, jde o podklady zjevně nedostatečné pokud není zřejmé zadání, s ohledem na jaké jevy se mají vrstvy zpracovávat. Rovněž k nim chybí interpretační vodítka. **Dle názoru podatele jsou odklady pro územní opatření nepravdivé, neúplné nebo zkreslené, když toto stanovisko zaujímá i navzdory tomu, že tyto podklady oficiálně nejsou ani nikde uváděny.** Aniž by bylo třeba zabývat se všemi nadhozenými možnostmi, přinejmenším neúplnost podkladů vyplývá z krátké doby, po kterou byly připravovány přírodovědné průzkumy AO (srpen – říjen 2025), nedostatky takových průzkumů, které se navíc nemohly opírat o posouzení v terénu, jsou zřejmé. Podatel připomínky upozorňuje na nebývalou časovou tíseň, v níž byly poklady opatřovány. Tzv. přírodovědné průzkumy probíhaly mezi srpnem a říjnem 2025. To neodpovídá ani pokřivenému návrhu novely vyhlášky MŽP č. 142/2018 Sb., natožpak běžnému zákonnému postupu při hodnocení kauzálních záměrů. **Tzv. průzkumy byly provedeny doslova skandálním způsobem bez terénního průzkumu, pouze na základě údajů u NDOP či literárních rešerší. Průzkumy jsou tedy neadekvátní vzhledem k závažnosti dopadů předpokládaných záměrů na zákonné zájmy ochrany přírody a navíc jsou provedeny neautorizovanými osobami.** Na tuto skutečnost bylo Ministerstvo životního prostředí výslovně a písemně krajskými úřady upozorňováno. Dále v případech, v nichž krajské úřady disponují vlastními podklady, dospěly tyto úřady k naprosto odlišným závěrům, pokud jde o zákonnou možnost vydat souhlasné stanovisko k navrhovanému územnímu opatření. Pokud Metodika MŽP v bodě 6 na str. 9-10 uvádí jako možné podklady další informace o území včetně terénních průzkumů, **míní se tím nutnost pořízení dalších podkladů, pokud jsou vyjmenované podklady pro vydání územního opatření nedostatečné.** Dále podatel dodává, že příprava AO probíhala **před schválením, platností a účinností ZOZE**, nařízení vlády č. 507/2025 Sb., o stanovení území, na kterých nelze vymezovat akcelerační oblasti a novely vyhlášky č. 142/2018 Sb. Nejednalo se o nepodstatnou přípravu, ale o reálné vymezování nad mapovými podklady, které po účinnosti uvedených normativních právních aktů nebylo revidováno. Dále podatel dodává, že MMR a MŽP jako předkladatelé při vymezování AO ignorovali podklady a strategie krajských i městských úřadů k ochraně přírody i krajiny. Není tedy zřejmé na základě jakých podkladů jsou AO navrženy, na základě jakých metodik byly hodnoceny odborné (skutkové) otázky, zda a s jakým výsledkem byly diskutovány s odbornou i širokou veřejností. S krajskými úřady, přes opakované nabídky krajů ke spolupráci, odborné otázky diskutovány nebyly. Přitom bylo MŽP upozorněno Krajem Vysočina na podklady, kterými Kraj Vysočina disponuje a ve 26 přílohách bylo provedeno předběžné vyhodnocení připravovaných AO (tehdy akceleračních zón) ze strany Krajského úřadu Kraje Vysočina. Požadavek na projednání navrhovaných AO ze strany předkladatelů s dotčenými obcemi výslovně vznesli zástupci samosprávy Kraje Vysočina (hejtman kraje a přítomní radní) na jednání se zástupci MŽP a MPO na Výboru pro strategické projekty, životní prostředí a MA 21 dne 11.3.2025. Návrh řešení: Vzhledem k neúplnosti a případným dalším vadám podkladů, o něž se opírá navrhované územní opatření, by ke každému záměru bylo třeba provést hodnocení H 67, vydat JES a přinejmenším provést zjišťovací řízení podle zákona EIA. To by se ale zcela míjelo s účelem existence AO.	

Poř.č.	Připomínkové místo	Číslo jednací	Článek	AO	Připomínka	Vyhodnocení
					Pokud nebude možné uvedené nedostatky objektivně a přezkoumatelně odstranit, požaduji vypuštění akcelerační oblasti AOV47 – Bukovec a souvisejícího územního opatření z návrhu Změny č. 2 Územního rozvojového plánu ČR. **<u>7.10 Rozpor koncepce Změny č. 2 URP a návrhu územního opatření o vymezení AOV 47 Bukovce včetně související dokumentace s politikou krajů v oblasti OZE a reálným stavem rozvoje OZE v krajích. Rozpor s politikou státu v oblasti OZE</u>** ##### 7.10.1 Rozpor s politikou kraje Vysočina a stavem rozvoje OZE v Kraji Vysočina **Kraj Vysočina podporuje obnovitelné zdroje energie – na území kraje je cca 120 malých vodních elektráren a cca 70 bioplynových stanic.** Krajský úřad Kraje Vysočina a obecní úřady obcí s rozšířenou působností se během posledních tří let vyjadřovaly a vydávaly jednotná environmentální stanoviska (dále jen „JES") **k 42 fotovoltaickým elektrárnám (dále jen „FVE") o celkové kapacitě 153,1 MW.** V odkazu předkládáme mapu FVE (https://www.mapotic.com/fotovoltanicke-elektrarny-cr) umístěných na střechách budov na území Kraje Vysočina. Kraj Vysočina zahájil projekty s výstavbou fotovoltaických elektráren na střechách svých budov nebo svých příspěvkových organizací. **V současné době stojí na území Kraje Vysočina celkem tři větrné parky se sedmi stroji. Nachází se v katastru obcí Pavlov u Jihlavy, ve Věžnici a v obci Kámen (okres Havlíčkův Brod). Zároveň krajský úřad během dvou let obdržel tři žádosti k výstavbě větrných elektráren** v rámci procesu posuzování vlivů na životní prostředí podle zákona č. 100/2001 Sb. Jestliže bychom rovnoměrně rozdělili obnovitelné zdroje energie na celé území České republiky s celkovou kapacitou 3000 MW, tak **Kraj Vysočina již s výše uvedeným výkonem FVE a s připravovanými VTE bude splňovat státní požadavek, tzn. 3 000 MW / 14 krajů = 214 MW.** **V Kraji Vysočina je postavena jaderná elektrárna Dukovany se čtyřmi reaktory a budou se stavět další dva nové reaktory.** Kraj Vysočina podporuje tento nízkoemisní zdroj elektřiny. Projednává se Koncepce nakládání s radioaktivním odpadem a vyhořelým jaderným palivem (aktualizace pro období 2025 až 2035 s výhledem po roce 2050) v souvislosti s výběrem lokality pro umístění vyhořelého jaderného paliva, přičemž v Kraji Vysočina jsou navrženy dvě lokality a s velkou pravděpodobností bude některá z nich vybrána. **Území Kraje Vysočina je již zatíženo a omezeno stavbou jaderné elektrárny a výstavbou nových bloků a bude dále zatíženo případným výběrem lokality pro umístění vyhořelého jaderného paliva.** V minulých letech zástupci MŽP na jednání Komise Rady Asociace krajů České republiky (dále jen „AKČR") pro životní prostředí a energetiku informovali, že návrh AO bude pro obnovitelné zdroje, tzn. pro větrnou a fotovoltaickou energii. Rada AKČR poslala po posledním jednání v roce 2025 dopis předsedovi vlády, na MŽP a Ministerstvo pro místní rozvoj, aby mimo jiné byla zřízena pracovní platforma za účasti zástupců krajů, která by transparentně stanovila cíle v oblasti zvýšení instalace obnovitelných zdrojů energie prostřednictvím akceleračních oblastí celostátního významu a rovněž by stanovila jasná kritéria pro rozdělení tohoto výkonu mezi kraje. Tyto apely z AKČR nebyly ze strany ústředních orgánů vyslyšeny. Vymezení připravovaných akceleračních oblastí v URP a připravovaných ploch pro obnovitelné zdroje v Zásadách územního rozvoje obou dvou krajů se však věcně, ani argumentačně nepotkává, ačkoliv tyto podklady byly v rámci přípravy UO a SEA těmito kraji předloženy! **Žádná z těchto skutečností nebyla při stanovení předmětných akceleračních oblastí na území kraje Vysočina zohledněna.** Návrh řešení: Požaduji respektovat již vymezená území pro rozvoj OZE v kraji Vysočina a zohlednit výše uvedené skutečnosti při vymezení předmětné AOV 47. Pokud nebude možné uvedené nedostatky objektivně a přezkoumatelně odstranit, požaduji vypuštění akcelerační oblasti AOV47 – Bukovec a souvisejícího územního opatření z návrhu Změny č. 2 Územního rozvojového plánu ČR. ##### 7.10.2 Rozpor s politikou Jihočeského kraje a stavem rozvoje OZE v Jihočeském kraji Jihočeský kraj ve vztahu k obnovitelným zdrojům energie pořizuje změnu č. 10 Zásad územního rozvoje, která vymezuje území s vyloučením možnosti umisťování výroben z obnovitelných zdrojů energie a dále prověřuje vymezení zastavitelných ploch pro konkrétní možnost jejich umístění (bez akcelerace). Tato změna již byla s veřejností řádně projednána dle stavebního zákona, nyní se připravuje její opakované veřejné projednání.	

Poř.č.	Připomínkové místo	Číslo jednací	Článek	AO	Připomínka	Vyhodnocení
					Vymezení připravovaných akceleračních oblastí v URP a připravovaných ploch pro obnovitelné zdroje v Zásadách územního rozvoje obou dvou krajů se však věcně, ani argumentačně nepotkává, ačkoliv tyto podklady byly v rámci přípravy UO a SEA těmito kraji předloženy! Návrh řešení: Požaduji respektovat již vymezená území pro rozvoj OZE v Jihočeském kraji a zohlednit výše uvedené skutečnosti při vymezení předmětné AOV 47. Pokud nebude možné uvedené nedostatky objektivně a přezkoumatelně odstranit, požaduji vypuštění akcelerační oblasti AOV47 – Bukovec a souvisejícího územního opatření z návrhu Změny č. 2 Územního rozvojového plánu ČR. ##### 7.10.3 Rozpor s energetickou politikou a strategií ČR Změna č. 2 se vůbec nezabývá ani dopady rozvoje jaderné energie na zajištění energetické nezávislosti na fosilních palivech nebo na snížení emisí CO2. Dostavba dalších bloků Dukovan přitom zcela jistě bude mít na snížení energetické závislosti a na emise CO2 v ČR podstatný vliv. Všechny tyto varianty by měly být poměřeny s dlouhodobými negativními dopady OZE a mělo by být objektivně zhodnoceno, zda je vůbec rozvoj OZE vhodnou cestou a zda by neměly být upřednostněny cesty jiné. Podatel jen na okraj připomíná, že první nový blok Dukovan má být dle tvrzení vlády v provozu již v roce 2036, což skutečně není vzdálené datum. Vodíková strategie pak na léta 2031 – 2050 plánuje dalekosáhlý rozvoj tohoto druhu energie (kapitola 4.2.3). Tato etapa (její začátek) se také rychle blíží a není tedy zřejmé, proč není možné řešit energetickou potřebu ČR i tímto způsobem (otázkou proto je, zda by se spíše již nyní neměly namísto OZE začít plánovat a posléze realizovat vodíkové plynovody, aby byla infrastruktura připravena na situaci, kdy se bude vodík běžně vyrábět a používat jako zdroj energie). **Směřování energetiky tímto směrem je rozhodně méně invazivní a dlouhodobě udržitelnější než VTE, přesto tento fakt Změna č. 2 vůbec nijak nereflektuje a nehodnotí a neporovnává různé varianty řešení energetické závislosti.** Pokud by stát přesto chtěl podporovat vedle rozvoje jádra a vodíku i VTE, **pak by řešením souladným s Ústavou ČR bylo ponechat vymezení akceleračních zón na územních plánech jednotlivých obcí, které samy budou rozhodovat o svém rozvoji a o využití svého území.** Návrh řešení: Požaduji respektovat a zohlednit výše uvedené skutečnosti při vymezení předmětné AOV 47. Pokud nebude možné uvedené nedostatky objektivně a přezkoumatelně odstranit, požaduji vypuštění akcelerační oblasti AOV47 – Bukovec a souvisejícího územního opatření z návrhu Změny č. 2 Územního rozvojového plánu ČR. **<u>7.11. Neúplné publikované informace pořizovatelem Změny č. 2 URP ČR</u>** Publikované informace Ministerstvem pro místní rozvoj návrhu Změny č. 2 ÚRP včetně všech jeho příloh, nejsou všechny, které soustředil zpracovatel návrhu, kterým je Ústav územního rozvoje se sídlem v Brně. **Chybí zejména zadání ke zpracování návrhu Změny č. 2 ÚRP podle, které byl tento dokument připravován.** Zpracovatel nepostupoval podle zadání Vlády ČR, která toto zadání učinila prostřednictvím usnesení č. 811 ze dne 22.10.2025. Návrh řešení: Podatel připomínky žádá, aby Ministerstvo pro místní rozvoj zveřejnilo skutečné zadání podle něhož byl zpracován návrh Změny č. 2 ÚRP. Toto zadání by mělo odpovídat výsledku návrhu Změny č. 2 ÚRP v textové části, části odůvodnění a dále všech příloh, jejich zveřejnění bylo oznámeno prostřednictvím publikace Veřejné vyhlášky Ministerstva pro místní rozvoj č.j. MMR-25750/2026-81 ze dne 14.04.2026. **<u>7.12. Provedení průzkumů neautorizovanými osobami</u>** Z předložené informace Ústavem územního rozvoje jako zpracovatele návrhu Změny č. 2 ÚRP, je zřejmé, že neexistují dokumenty o pověření úředních osob k činnostem na přípravě návrh Změny č. 2 ÚRP. **Nelze tudíž vyloučit, že návrh Změny č. 2 ÚRP vypracovaly neúřední osoby, které k tomu neměly oprávnění a vyjmenované úřední osoby jen formálně přikryly (svými úředními podpisy) práci jiných soukromých osob.** Tomu odpovídá i výsledek. **Tzv. průzkumy byly provedeny doslova skandálním způsobem bez terénního průzkumu, pouze na základě údajů u NDOP či literárních rešerší.** Průzkumy jsou tedy neadekvátní vzhledem k závažnosti dopadů předpokládaných záměrů na zákonné zájmy ochrany přírody a navíc jsou **provedeny neautorizovanými osobami.** Na tuto skutečnost bylo Ministerstvo životního prostředí výslovně a písemně krajskými úřady upozorňováno. Návrh řešení:	

Poř.č.	Připomínkové místo	Číslo jednací	Článek	AO	Připomínka	Vyhodnocení
					Podatel připomínky žádá, aby Změna č. 2 URP ČR byla zpracována výhradně osobami s příslušnou autorizací, zejména co se týče podkladů pro dokumentaci SEA. **VIII. PŘIPOMÍNKY OBECNÉHO CHARAKTERU KE KONCEPCI A PROVEDENÍ NÁVRHU ZMĚNY Č. 2 ÚZEMNÍHO ROZVOJOVÉHO PLÁNU ČR A NÁVRHU ÚZEMNÍHO OPATŘENÍ O VYMEZENÍ AOV Č. 47 BUKOVEC, SOUVISEJÍCÍ DOKUMENTACI SEA, A JEJICH ODŮVODNĚNÍ** **8.1 Koncepčně chybný nástroj územního plánování ve formě změny Územního rozvojového plánu ČR** Vymezení akceleračních oblastí s největší pravděpodobností povede k tomu, že záměry OZE v nich umisťované budou upřednostňovány **a nedojde už nikdy k řádnému posouzení jejich negativních dopadů na životní prostředí, na krajinný ráz, na zdraví a životy lidí.** ##### 8.1.1 Nedostatečné posouzení SEA a koncepčně chybný nástroj územního plánování ve formě změny Územního rozvojového plánu převážně vylučuje EIA Už pouze z tohoto důvodu by mělo být vyhodnocení vlivů Změny č. 2 a UO extrémně podrobné a kvalitní, **prakticky na úrovni EIA.** Překážkou pro takové podrobné posouzení je ale fakt, že je **měřítko ÚRP příliš velké a neumožňuje skutečně posoudit dopady vymezení AOV 47 (jiné by to bylo na úrovni územního plánu, resp. v procesu EIA se znalostí konkrétního záměru).** Na vymezení akceleračních oblastí navíc naváže zrychlené a zjednodušené povolovací řízení před Dopravním a energetickým stavebním úřadem, v rámci kterého bude úřad ověřovat, zda jsou záměry v souladu **s vágními a nicneříkajícími podmínkami** územního opatření. V souladu s těmito obecnými podmínkami ale budou prakticky jakékoliv záměry, což znamená, že skutečné vlivy VTE realizovaných **v AOV47 nebudou nikdy reálně posouzeny.** Uvedené obavy podatele plynou z § 25 zákona č. 249/2025 Sb. ZOZE, kde se uvádí, že: *(1) Územní opatření je závazné pro vyjádření, závazné stanovisko nebo rozhodnutí vydávaná pro záměr pro využití obnovitelného zdroje energie v akcelerační oblasti, s výjimkou vyjádření nebo závazného stanoviska podle § 36 stavebního zákona.* *(2) Nesplňuje-li záměr pro využití obnovitelného zdroje energie podmínky nebo zmírňující opatření stanovené v územním opatření nebo v územním plánu podle § 22, vydá správní orgán, jehož působnosti se tyto podmínky nebo zmírňující opatření týkají, nesouhlasné vyjádření nebo závazné stanovisko anebo zamítne žádost o vydání rozhodnutí.* Pokud tedy bude DESÚ chtít, jednoduše řekne, že vše už bylo řádně a dostatečně posouzeno v rámci Změny č. 2, záměr je v souladu s územním opatřením a v povolovacím řízení není už co řešit. **Obcím se pak budou mimořádně špatně uplatňovat podrobné argumenty, byť budou racionální. S největší pravděpodobností ale budou smeteny bez jakékoliv diskuse ze stolu.** Existence územního opatření má navíc velký dopad na to, jestli se bude záměr vůbec OZE ještě vůbec posuzovat podle zákona č. 100/2001 Sb. v procesu EIA (§ 28 zákona č. 249/2025 Sb.). EIA bude probíhat jen tehdy, pokud: ➢ půjde o záměr předmětem posuzování vlivů na životní prostředí přesahujících hranice České republiky nebo ➢ půjde o záměr, u kterého je s ohledem na ekologickou citlivost území, v němž se nachází, vysoce pravděpodobné, že záměr povede k významným nepříznivým vlivům na životní prostředí nebo veřejné zdraví, které nebyly zjištěny při pořizování územního opatření a které nelze vyloučit dodatečnými podmínkami a zmírňujícími opatřeními. Řada záměrů v AO, které byly posouzeny mimořádně obecně, **už tedy EIA podléhat nebude,** i když by jinak posouzení EIA podléhaly, kdyby AO nebyly v ÚRP vymezeny. **Je nepravděpodobné, že by někdy příslušný úřad DESÚ konstatoval, že území, ve kterém se má záměr nacházet, je tak ekologicky citlivé, že záměr povede k významným nepříznivým vlivům a je tedy třeba EIA. Nepravděpodobnost takového závěru vyplývá z faktu, že vyhodnocení územního opatření o všech vlivech tvrdí, že jsou mírné nebo zanedbatelné a není třeba se jimi blíže zabývat.** Proč by to měl úřad během povolování záměru v AO zpochybnit, když jsou VTE aktuálně politicky silně protěžovanými záměry a neexistuje zájem na skutečném posouzení jejich dopadů? Obec tak sice bude moct v povolovacím řízení tvrdit, že to vidí jinak, ale to bude tak všechno, co bude moct dělat.	

Poř.č.	Připomínkové místo	Číslo jednací	Článek	AO	Připomínka	Vyhodnocení
					Proto je velmi nevhodné vymezovat akcelerační oblasti na úrovni ÚRP, kdy nemohou být vlivy reálně posouzeny a už vůbec by se nemělo stát, že posouzení provedené na úrovni ÚRP vyloučí provádění dalších posouzení na nižších úrovních, minimálně na úrovni územního plánu, ideálně však posouzení konkrétního záměru, kdy teprve budou skutečně známy parametry záměrů. Jedinou cestou, jak k dospět k tomu, aby byly všechny záměry OZE řádně posouzeny za současného stavu legislativy, je nevymezovat AO v ÚRP, ale ponechat jejich vymezení na územní plány. To, že na úrovni Změny č. 2 nejde vlivy posoudit, připouští na několika místech i samo Vyhodnocení vlivů Změny č. 2 na životní prostředí: ➢ *Polohu a počet jednotlivých zařízení uvnitř akcelerační oblasti pro výrobu elektřiny využívající energii větru nelze předjímat a v podrobnosti grafické části ÚRP (1:200000) ji nelze ani smysluplně odhadovat. Je ale pravděpodobné, že bude docházet k odnětí ZPF pod plochou jednotlivých zařízení, která bude zanedbatelného rozsahu, a také vlivem budování technické, ale zejména dopravní infrastruktury pro obslužné komunikace pro výstavbu a údržbu zařízení.* ➢ *Územní rozvojový plán je koncepčním územně plánovacím dokumentem na celorepublikové úrovni. Pracuje se v něm s územně plánovacími nástroji ve velmi hrubém, ale i poměrně podrobném rozlišení, které ovšem nezobrazuje reálné provedení stavby, pouze ho v širokém měřítku lokalizuje do řešeného území. Toto měřítko a absence znalosti o konkrétním umístění a počtu jednotlivých VTE či skutečné velikosti (plochy) instalovaných FVE neumožňuje identifikovat přesně a podrobně případné konkrétní negativní vlivy na životní prostředí, proto zde dále uvedené vyhodnocení vlivů na životní prostředí (ať* *již u jednotlivých složek nebo u jejich kumulace a synergie) stanovuje pouze potenciální možnost, nikoliv jistotu vlivu.* ➢ *Nejistota hodnocení je dána zejména neznalostí konkrétního stavebně-technického řešení staveb v navrhovaných akceleračních oblastech, ke kterému nadto v měřítku územního rozvojového plánu nemůže být přihlíženo a současně ani není možno ho nařizovat, pouze pro něj stanovit některé podmínky. Jednalo by se o nezákonnou podrobnost, a o podrobnost řešitelnou nižšími správními akty, kterou tedy nelze, a to i na základě řady soudních precedentů, do územně plánovací dokumentace na úrovni kraje závazně stanovit.* Za takové míry neznalosti reálií (počet budoucích VTE, které vzniknou v AOV47 nelze ani odhadovat?) a dopadů provozu VTE **je nemožné, aby vyhodnocení vůbec mohlo mít jakoukoliv vypovídací hodnotu a aby bylo bez konkretizace AO v územním plánu a bez provedení důkladné EIA vůbec bráno vážně a jako relevantní a plně dostačující podklad pro povolení záměru.** Vyhodnocení navíc připouští, že dopady Změny č. 2 jsou převážně negativní: *„Provedeným porovnáním aktivní varianty (tj. Změny č. 2 ÚRP) s nulovou variantou (tj. ÚRP ve znění změny č. 1a) bylo zjištěno, že nulová varianta byla u 9 složek životního prostředí hodnocena jako vhodnější; aktivní varianta byla u 1 složky životního prostředí hodnocena jako vhodnější a u 1 složky byly varianty hodnoceny jako rovnocenné. Je zřejmé, že aktivní varianta, která přináší do území řadu nových staveb obnovitelných zdrojů el. energie, bude potenciálně vždy vykazovat více negativních vlivů, byť většinou mírných než varianta, kdy k žádné změně v území nedochází."* Přesto to ale nebrání tomu, aby byla AO vymezena. Z Vyhodnocení je pak zřejmé, že **i nemnohé údajně pozitivní dopady mají velmi nejasné kontury a vůbec nejsou nijak kvantifikovány a zůstávají na úrovni dohadů typu „možná", „snad" a „zřejmě" či „asi":** *„Současně ale platí, že nulová varianta nepovede ke zmírnění negativních vlivů na klima a nepřispěje k vyšší energetické soběstačnosti a snížení potřeby fosilních paliv včetně negativních vlivů v místě jejich těžby (tyto vlivy vznikají často mimo území naší republiky a jejich hodnocení nemůže být v plné míře do porovnání zahrnuto)."* Z takového konstatování přece vůbec neplyne, že „aktivní" varianta s vymezením AOV47 povede k měřitelnému snížení negativních vlivů na klima a přispěje k ověřitelnému zvýšení energetické soběstačnosti.	

Poř.č.	Připomínkové místo	Číslo jednací	Článek	AO	Připomínka	Vyhodnocení
					To ostatně potvrzuje i Vyhodnocení vlivů územního opatření k AOV47, ve kterém se uvádí, že AOV47 má *„zanedbatelný až mírně pozitivní vliv k ochraně klimatu… v globálním měřítku."* Z jakého důvodu je tedy AOV47 vymezena, když má jen zanedbatelný pozitivní přínos, zato extrémní množství vlivů negativních? **K výše uvedenému je nutno poznamenat, že v případě posuzování EIA prováděné na krajské úrovni se mohou vyjádřit všechny subjekty, dokumentace je řádně vyvěšena v systému cenia, to vše oproti systému SEA, kdy navazuje pouze JES – jednotné enviromentální stanovisko, ke kterému se nevyjadřuje nikdo než taxativně vymezený počet účastníků, mezi nimiž však nejsou sousední obce, nepřímí sousedé, spolky apod., tudíž možnost odporu veřejnosti je zde prakticky vyloučena – což je ostatně skrytým a jediným cílem předmětného územního opatření.** **Takový přístup k územnímu plánování a povolování záměrů je neakceptovatelný. Je výrazně oslabována (podlamována) ochrana veřejných zájmů, když reálné posuzování vlivů záměrů z podstatné části vůbec nemusí proběhnout.** Návrh řešení: Požaduji respektovat platnou právní úpravu a zohlednit tuto skutečnost při vymezení předmětné AOV 47 tak, že buď bude použit při vymezení akcelerační oblasti č. 47 Bukovec koncepčně správný nástroj územního plánování a územně plánovací dokumentace, kterým jsou zásady územního rozvoje nebo ještě nižší stupeň UPD anebo doplnit hodnocení SEA na úroveň popsanou v ostatních námitkách, tak aby bylo možno seriózně posoudit skutečné vlivy posuzovaného záměru. Pokud nebude možné uvedené nedostatky objektivně a přezkoumatelně odstranit, požaduji vypuštění akcelerační oblasti AOV47 – Bukovec a souvisejícího územního opatření z návrhu Změny č. 2 Územního rozvojového plánu ČR. ##### 8.1.2 Rozpor s metodikou Ministerstva životního prostředí i zákonem o urychlení využívání obnovitelných zdrojů energie ZOZE i Metodika MŽP jsou přehledné a jasně aplikovatelné. Metodika MŽP v bodě 3 na str. 5 zdůrazňuje, že důvody předpokládají, že záměr využití OZE nebude mít významný negativní dopad na životní prostředí a musí se mj. opírat o vhodné umístění akcelerační oblasti s důrazem na předběžný výběr lokalit na základě dostupných podkladů. **Zde je třeba upozornit na nedodržení tohoto požadavku ze strany předkladatele, protože výběr lokalit se o dostupné podklady neopíral, v případě Kraje Vysočina a Jihočeského kraje, viz připomínku v jiné části tohoto podání.** Metodika MŽP v bodě 4 na str. 5 dále uvádí, že podmínky kladené k záměrům v AO nesmí být přísnější, než podmínky pro záměry umísťované v jiných územích (tj. mimo AO). Tomuto požadavku je obtížné dostát jednak s ohledem na nedostatečné podklady o stavu životního prostředí (zejm. přírodního prostředí) a dále s ohledem na dynamiku některých posuzovaných přírodních jevů (výskyt zvláště chráněných druhů živočichů). Naopak z hlediska principu předběžné opatrnosti by bylo na místě stanovit v případě proměnlivých jevů podmínky přísnější. A nepomůže zde ani možnost podrobnějších podmínek, než připouští podrobnost územního plánu (Metodika MŽP bod 7.6 s 20 – 21, aj.). I tak by v tomto konkrétním případě bylo nejisté, zda jsou takové podmínky a opatření dostatečné. Lze jen podotknout, že pro územní opatření nelze použít běžnou typologii podmínek (jako při kauzálním posuzování). Zejména nelze lokalizovat zmírňující opatření, ani stanovit jejich četnost. Jestliže podmínky mají být proveditelné, je otázkou, o jakou míru pravděpodobnosti proveditelnosti se má jednat. Celkem přesně lze určit stavební nebo technickou proveditelnost, nikoli však proveditelnost právní – o dostupnosti pozemků k realizaci opatření v AO či dokonce mimo AO nejsou informace. Přitom zmírnění vizuálních projevů VTE by bylo potřebné na řadě míst v pásmu zřetelné viditelnosti (Metodika MŽP zjevně počítá s rozsahem výkresu územního opatření i mimo AO – bod 4 s. 6). Metodika MŽP též v bodě 7 na str. 10 upozorňuje na potřebu zákonnosti podmínek. To zákon o ochraně přírody splňuje. Podmínky i opatření lze též individuálně zdůvodnit, a to i u obecných (schematických) podmínek. **Co však na úrovni územního opatření lze jen s obtížemi určit, je návaznost zmírňujícího či kompenzačního opatření na negativní vliv na konkrétní zájem ochrany přírody.** Jestliže např. VTE negativně ovlivní krajinný ráz v dotčeném krajinném prostoru, nemůže kompenzační opatření prioritně spočívat ve vytvoření biotopu pro obojživelníky. Nebo by se muselo jednat až o poslední a odůvodněnou možnost kompenzace po vyloučení možnosti bližších dotčenému zájmu (snížení VTE, výsadby v intravilánech, apod.). Metodika MŽP dále velmi přesně udává, že tzv. limity území podle ust. § 12 r) stavebního zákona vznikají nejen na základě právních předpisů nebo „ex decreto" v širokém smyslu, ale též jako faktický stav - vlastnost území. Tuto eventualitu ale předmětné územní opatření nebralo v potaz (viz níže).	

Poř.č.	Připomínkové místo	Číslo jednací	Článek	AO	Připomínka	Vyhodnocení
					AO měly být připravovány s co největší pečlivostí, **za spolupráce krajů a obcí s navrhovatelem AO.** O tom byly kraje na neformálních jednáních opakovaně ubezpečovány ze strany MMR i MŽP. Návrh AO se měl opírat o co největší sadu podkladů a terénní průzkum. **To se nestalo.** Nastává tedy paradoxní situace – záměry VTE (včetně doprovodných staveb) mají být umísťovány kamkoli do AO **bez toho, aby byl řádně vyhodnocen stav životního prostředí v AO.** Jedná se o umisťování záměrů do „slepé mapy". V zásadě se jedná o rozpor mezi kauzálním (projektovým) posuzováním a koncepční úrovní posuzování vlivů záměrů na životní prostředí. Tento rozpor může být odstraněn jen tím, že AO budou navrhovány na malých plochách o jednotkách až malých desítkách km2 **a po detailním zhodnocení všech dostupných odborných podkladů a posouzení na místě samém (to se naprosto nestalo).** Na to také upozorňuje Metodika MŽP (bod 5.2. i.f., s. 8), když zapovídá vydávat úkony uvedené v ust. § 13 odst. 2 ZOZE na základě skutečností vyplývajících z větších podobností informací známých při povolování samotného záměru. Jestliže je zřejmé, že podklady pro územní opatření jsou nepravdivé, neúplné nebo zkreslené (Metodika MŽP bod 5.2. s. 8), je třeba vydat úkony (tj. úkony JES) na projektové úrovni tak, aby bylo naplněno ust. 3 odst. 2 stavebního zákona. Stejně tak je třeba nahlížet na ust. § 27 odst. 2 ZOZE. Jestliže hodnocení (H 67) podle ust. § 67 zákona o ochraně přírody se má provést při vysoké pravděpodobnosti změny okolností v AO (tj. změny skutkového stavu, který je základem pro posouzení účinků záměru na zákonem chráněný zájem), **tím spíš je třeba H 67 požadovat v případě, v němž skutkový stav v AO nebyl zjištěn vůbec nebo nebyl** zjištěn tak, aby se rovnocenně s projektovými záměry dala aplikovat ust. § 4 odst. 2, § 5b, § 12 odst. 2 a § 56 zákona o ochraně přírody. Nezáleží totiž na tom, že návrh zadání změny č. 2 URP nebo faktická zadání pro přírodovědné průzkumy byly obecnější a méně náročné než u H 67 a (možná některé) byly provedeny v souladu s vyhláškou 142/2018 Sb. Podstata nesprávnosti přípravy podkladů spočívá v tom, že uvedená ustanovení zákona o ochraně přírody **nelze na navržené územní opatření správným způsobem aplikovat a zároveň, že relevantní podklady bylo možné reálně získat** ať už spoluprací s obcemi a kraji, kteří těmito podklady disponují (zejména u statických jevů) nebo za dobu platnosti směrnice RED III. bylo možné provést adekvátní přírodovědné průzkumy (u jevů dynamických), protože navržené AO mají velikost, která takový přírodovědný průzkum umožňuje (tj. jednotky až nižší desítky km2). Obdobně poukazuje podatel na ust. § 28 odst. 1 písmeno b) ZOZE, není-li ekologická citlivost území adekvátně vyhodnocena, **tak že nelze vyloučit významný nepříznivý vliv na životní prostředí, bylo by bez dalšího třeba postupovat podle ust. § 28 odst. 5 ZOZE.** Zákonné požadavky ZOZE tedy nejsou předloženými návrhy územních opatření naplněny. Ust. § 4 odst. 2 a 3 ZOZE je třeba považovat za částečně finální normy. Zejména přednost vymezení AO na plochách uvedených v ust. § 4 odst. 3 ZOZE **nebyla na úrovni státu prověřována.** Přednost nadto neznamená nemožnost vymezení AO na jiných plochách. **Stejně tak ust. § 4 odst. 2 ZOZE nelze brát jako výjimku vůči aplikaci jiných zákonných ustanovení.** Tj. při vzniku AO brát v potaz pouze limity území (§ 12 písmeno r) st.z) a významný dopad na životní prostředí. **Velikost AO o jednotkách až nižších desítkách km2 je účelná k tomu, aby mohly být zajištěny podklady na úrovni podrobnosti pro projektová řízení. To se reálně nestalo.** Stejně jako parametr velikostí AO **měl předkladatel posuzovat jejich efektivitu**, protože nezřídka navrhovaná AO o velikosti několika km2 na plochách s dalším reálným omezením (intravilán, svažitost, les, údolní niva apod.) vhodná pro umístění nižších jednotek VTE, nemůže plnit svůj účel. Protože byly ale nezbytné oblasti podle ust. § 3 ZOZE vymezeny velmi široce a ledabyle, má prakticky každá navrhovaná AO několik alternativ z hlediska ochrany životního prostředí (a především ochrany přírody a krajiny) vhodnějších. Úvahy zpracovatelů návrhu AO nelze rekonstruovat, zdá se ale, že umístěním řady AO „napravují" nedostatky ve vymezení nezbytných oblastí. AO se nezvykle často nachází v dosahu dopravní, energetické a jiné infrastruktury, i když z hlediska zájmů ochrany přírody a krajiny, bylo možné nalézt mnohem vhodnější lokality, a to rovněž ve vymezených nezbytných oblastech. **Už výběr AO tedy patrně kladl důraz na jiná kritéria, než mu přísluší podle cílového ust. § 4 odst. 2 ZOZE.** I tak by pečlivá příprava AO mohla nalézt kompromis mezi „vhodnějšími plochami" uvnitř nezbytných oblastí a nároky na ochranu přírody a krajiny. Krajské úřady (nikoliv obce, které nebyly k jednáním přizvány) na četných jednáních s VÚKOZ, MŽP i MMR na takové plochy upozorňovaly. I kdyby mělo být ust. § 4 odst. 2 ZOZE přímo aplikováno, **měl předkladatel při možnosti vybrat několik alternativ AO zvolit tu, která má na zájmy přírody a krajiny nejmenší dopad.**	

Poř.č.	Připomínkové místo	Číslo jednací	Článek	AO	Připomínka	Vyhodnocení
					Případná přímá aplikace ust. § 4 odst. 2 ZOZE by se týkala pouze určitého rozsahu posuzovaných skutečností, to vyplývá z podrobnějšího ust. § 11 odst. 2 ZOZE (pro něž je ust. § 4 odst. 2 vodítkem). Jde o rozsah faktické derogace Směrnice o ptácích a Směrnice o stanovištích, které ust. § 11 odst. 2 ZOZE **mírně rozšiřuje na všechny zvláště chráněné druhy živočichů, nejen na evropské druhy.** Návrh územního opatření se má zdánlivě připravovat v takovém rozsahu podrobnosti, aby bylo možné posoudit, zmírnit nebo vyloučit nepříznivé dopady záměrů na ptáky a zvláště chráněné živočichy podle ust. § 11 odst. 2 ZOZE. **Ve skutečnosti ale návrh územního opatření musí vyhovovat posouzení záměru na projektové úrovni, tak jak to chce ust. § 13 odst. 2 ZOZE** (srov. závěr návětí: *„….. a dále s požadavky…"*), přičemž **písmena a) – f) uvedeného ustanovení výslovně jmenují formy jednotlivých individuálních právních aktů.** Zákon ZOZE tedy přesně a výslovně stanoví, že kromě základních požadavků ust. § 4 odst. 2 a § 11 odst. 2 ZOZE je třeba návrh územního opatření připravit v tom rozsahu a podrobnosti, aby bylo možno dopad záměrů posoudit **jakoby se jednalo o kauzální posuzování.** (Jistě, se všemi zákonnými požadavky – ust. § 82a odst. 1 zákona o ochraně přírody, aj.). Tento závěr podtrhuje i ust. § 13 odst. 1 ZOZE, který uvádí, že stanovisko krajského úřadu podle ust. § 54 odst. 1 stavebního zákona se uplatní v rozsahu působnosti ust. § 18 odst. 1 zákona č. 148/2023 Sb., přičemž pokud návrh územního opatření zní pouze v rozsahu požadavků ust. § 11 odst. 3 ZOZE, vystavuje se pořizovatel riziku, že zpracování rozsahu a podrobnosti územního opatření (přípustnost, podmínky, zmírňující opatření) nebude odpovídat požadavkům hmotněprávních ustanovení jmenovaných v ust. § 13 odst. 2 ZOZE. Dále i ust. § 8 odst. 1 ZOZE je třeba chápat tak, že vyhodnocení vlivů na udržitelný rozvoj území je nutným, **nikoli však jediným podkladem** pro územní opatření. Což implicitně doplňuje věta druhá tohoto ustanovení, když připouští podrobnost podmínek a zmírňujících opatření namísto navazující územně plánovací dokumentace nebo rozhodnutí. **Je tedy zřejmé, že podklady pro vymezení AO musí být zpracovány na té úrovni podrobnosti, jakoby se jednalo o posouzení běžného záměru.** A má-li se na základě větší podrobnosti podkladů formulovat podmínka či opatření, tím spíše by se na jejich základě měla posoudit přípustnost vymezení samotné AO. Připravit návrh územního opatření na nižší úrovni podrobnosti není samo o sobě protizákonné. Příslušný orgán by ale pro vydání bezvadného stanoviska **musel disponovat takovými podklady, aby sám mohl neúplnost (tj. nižší podrobnost návrhu územního opatření) doplnit a věc posoudit.** To je s ohledem na zákonnou lhůtu pro vydání stanoviska problematické. Přitom by se dalo předpokládat, že přinejmenším požadavek ust. § 11 odst. 3 ZOZE bude při návrhu územního opatření naplněn. I s tím ohledem, že citlivé druhy zvláště chráněných živočichů (ptáci, netopýři) jsou zároveň evropskými druhy. I v tomto ohledu jsou ale podklady, o něž se návrh územního opatření opírá, nedostatečné. Totéž platí pro nahrazované úkony podle ust. § 13 odst. 2 písmeno a) a d) – kde by s ohledem na předpokládanou lokalizaci VTE postačilo posoudit statické jevy. Pro tuto část odůvodnění je možné shrnout, že ZOZE nápaditě překlenuje rozdíl mezi koncepčním a kauzálním posuzováním záměrů, aplikace ustanovení ZOZE ze strany pořizovatele ale není zdařilá. **Vedlejší či doprovodné stavby (tj. záměr v širším smyslu) podle ust. § 2 písmeno a) ZOZE nejsou v návrhu územního opatření blíže definovány, popsány, lokalizovány.** Není určeno, jak velké plochy budou vzhledem k předpokládanému počtu VTE zaujímat. Přitom se jedná o stavby ve volné krajině plošně zasahující větší výměry pozemků, než samotná VTE. Vzhledem k velikosti navrhované AO a navrhovaným maximálním počtům VTE v ní **měly a mohly být uvedené parametry odhadnuty a mohly být připraveny relativně konkrétní podmínky pro zmírnění dopadů těchto staveb.** Závěr o protiprávnosti navrhovaného územního opatření z hlediska ust. § 13 odst. 2 písm. a),b),d),e) ZOZE se opírá o za prvé nedostatečně zjištěný stav věci ve smyslu ust. § 3 správního řádu, a o za druhé v případech, že skutkový stav zjištěn byl, jsou z něho vzhledem k ust. § 4 odst. 2, § 5b odst. 1, § 12 odst. 2 a § 56 zákona o ochraně přírody vyvozeny nesprávné závěry, že navrhované územní opatření lze schválit. Rovněž by nebylo spravedlivé investory i obyvatele dotčených obcí vystavit značné míře právní nejistoty. Nejistotu pro investory znamená užití např. ust. § 27 odst. 2 ZOZE – jestliže JES se na záměr má použít v případech, v nichž dojde ke změně okolností, **tím spíše se JES musí ke konkrétnímu záměru vydat v těch situacích, v nichž tyto okolnosti (skutkový stav) nebyly zjištěny vůbec nebo jen velmi nedokonale a to i ve srovnání s obdobnými nebo i méně závažnými záměry.** Návrh řešení: Požaduji respektovat platnou právní úpravu a zohlednit tuto skutečnost při vymezení předmětné AOV 47 tak, že buď bude použit při vymezení akcelerační oblasti č. 47 Bukovec koncepčně správný nástroj územního plánování a územně plánovací dokumentace, kterým jsou zásady územního rozvoje nebo ještě	

Poř.č.	Připomínkové místo	Číslo jednací	Článek	AO	Připomínka	Vyhodnocení
					nižší stupeň UPD anebo doplnit hodnocení SEA na úroveň popsanou v ostatních námitkách a shora v této námitce, tak aby bylo možno seriózně posoudit skutečné vlivy posuzovaného záměru a dále odstranit i ostatní výše vytýkané nedostatky. Pokud nebude možné uvedené nedostatky objektivně a přezkoumatelně odstranit, požaduji vypuštění akcelerační oblasti AOV47 – Bukovec a souvisejícího územního opatření z návrhu Změny č. 2 Územního rozvojového plánu ČR. **8.1.3 Územní opatření jsou koncipována tak, že plošně a předem deklarují přípustnost rozsáhlých energetických staveb v území** Územní opatření jsou koncipována tak, že plošně a předem deklarují přípustnost rozsáhlých energetických staveb v území, aniž by v době jejich vydání byly známy konkrétní parametry budoucích záměrů, jejich technické řešení, jejich rozmístění, kumulace více zařízení či jejich skutečné synergické a dlouhodobé dopady. **Stát tímto postupem nahrazuje rozhodování o konkrétním záměru obecnou hypotézou, která má mít závazné účinky pro navazující povolovací procesy.** Podatel považuje za vrcholně problematické, že tzv. „dostatečnost" územních opatření je založena převážně na **obecném** tzv. odborném odhadu v době jejich pořízení, nikoli na reálném posouzení konkrétních záměrů. Řada klíčových vlivů, **zejména hlukové zátěže**, stroboskopického efektu, kumulativních vlivů více zařízení či specifických dopadů na obyvatele a krajinný ráz, **je ponechána až na navazující řízení, aniž by však tato řízení měla možnost zpochybnit samotnou přípustnost záměru v daném území.** Územní opatření podle ZOZE přitom deklarují **dostatečnou ochranu veřejných zájmů, aniž by tuto skutečnost bylo možné reálně ověřit.** Klíčové vlivy, zejména na zdraví obyvatel, kvalitu prostředí, krajinný ráz a biodiverzitu, jsou buď odsouvány až do navazujících řízení, nebo řešeny formou provozních omezení a monitoringů až po uvedení zařízení do provozu. Návrh řešení: Požaduji doplnění konkrétních a úplných podkladů umožňujících objektivní posouzení skutečných dopadů akcelerační oblasti AOV47 – Bukovec již ve fázi SEA, zejména technických parametrů zařízení a jejich výstavby, a dále realistických modelů hlukových, krajinných a světelných dopadů a úplného hodnocení kumulativních a synergických vlivů. Současně požaduji, aby podstatné environmentální střety s těmito parametry nebyly odkládány do budoucích navazujících řízení, ale byly transparentně a přezkoumatelně vyhodnoceny již na strategické úrovni plánování tak, aby veřejnost mohla účinně uplatnit svá práva. Pokud nebude možné uvedené nedostatky objektivně a přezkoumatelně odstranit, požaduji vypuštění akcelerační oblasti AOV47 – Bukovec a souvisejícího územního opatření z návrhu Změny č. 2 Územního rozvojového plánu ČR. **8.2 Nedostatečné odůvodnění výběru lokality a rozpor s deklarovanými kritérii** **8.2.1 Rozpor návrhu akceleračních oblastí se zadáním Změny č. 2 ÚRP, zákonem č. 249/2025 Sb. a cíli směrnice RED III** Odůvodnění Změny č. 2 ÚRP opakovaně uvádí, že: akcelerační oblasti byly vymezeny „přednostně do částí území značně ovlivněných činností člověka", byly vymezeny „přednostně na místě znehodnocených nebo zanedbaných ploch", zejména brownfieldů a území narušených těžbou, byly vymezeny s cílem minimalizovat dopady na krajinný ráz, přírodní hodnoty a zemědělský půdní fond. Stejný princip obsahuje již samotné zadání vlády. Zadání Změny č. 2 ÚRP stanoví: **„Při vymezování akceleračních oblastí se budou upřednostňovat umělé a zastavěné plochy, jako jsou dopravní infrastruktura a její blízké okolí, parkoviště, zemědělské stavby a stavby pro průmysl včetně nádvoří, skládky, území narušená povrchovou těžbou …, umělé vodní útvary a znehodnocená půda."** Stejný požadavek obsahuje § 4 odst. 3 zákona č. 249/2025 Sb., který transponuje čl. 15c směrnice RED III. Tento mechanismus není založen na přednostním využívání volné krajiny, ale na přednostním využívání již antropogenně změněných ploch. **Dokumentace vytváří zásadní rozpor mezi deklarovaným principem a vlastním způsobem vymezování.** Směrnice RED III ani zákon č. 249/2025 Sb. nestanovují obecný požadavek: „najít vhodné plochy pro větrné elektrárny"	

Poř.č.	Připomínkové místo	Číslo jednací	Článek	AO	Připomínka	Vyhodnocení
					ale stanovují jiný postup: nejprve přednostně využít již zastavěná, antropogenně ovlivněná nebo znehodnocená území a teprve následně řešit další plochy. Tento princip byl převzat i do zadání vlády. Odůvodnění však současně uvádí, že: cílem je doplnění elektroenergetického mixu zejména prostřednictvím větrné energie, byly sledovány prognózy výrobců energie a potřeba rozvoje větrné energetiky. Dochází tak ke změně logiky postupu: Zákon a RED III: priorita území → následně umístění OZE Dokumentace: potřeba rozvoje konkrétní technologie → následně hledání území Nejde o totožný postup. Vnitřní rozpor dokumentace Odůvodnění současně tvrdí: „Akcelerační oblasti byly vymezeny přednostně na znehodnocených nebo zanedbaných plochách." Současně ale uvádí: „Akcelerační oblasti pro větrnou energii byly vymezovány jako celistvé plochy o velikosti nejméně 2,5 km²." Tento požadavek vede k odlišnému výsledku. Zatímco antropogenně narušené plochy (brownfieldy, areály, skládky, plochy po těžbě, dopravní koridory) mají často menší a prostorově nesouvislý charakter, požadavek na rozsáhlé souvislé plochy přirozeně směřuje výběr do otevřené krajiny. Vzniká tedy přímý rozpor: deklarováno je přednostní využití narušených území, použitá metodika vede k preferenci rozsáhlé volné krajiny. Dokumentace nevysvětluje, jak byl tento rozpor odstraněn. Rozpor s cílem RED III Směrnice RED III nezavedla akcelerační oblasti za účelem obecného rozšiřování větrných elektráren v krajině. Smyslem směrnice je: – zrychlení povolovacích procesů, – snížení konfliktů s veřejnými zájmy, – využití lokalit s nižší environmentální konfliktností. Tento princip převzalo i zadání vlády: „Akcelerační oblasti se vymezí tak, aby záměry neměly významný dopad zejména na životní prostředí." Pokud však výsledné řešení vyžaduje přesun do rozsáhlých krajinných celků mimo antropogenně změněná území, dostává se do rozporu s původním účelem institutu akceleračních oblastí. Rozpor není pouze odbornou otázkou. Jde o možnou vadu přezkoumatelnosti opatření obecné povahy, protože: – zadání vlády stanovilo přednostní využití konkrétních typů území, – zákon č. 249/2025 Sb. a RED III stanovují stejný princip, – dokumentace tvrdí, že tento princip respektuje, – současně používá metodiku, která směřuje k jinému výsledku, – není vysvětleno, proč nebylo možné využít prioritní plochy v požadovaném rozsahu. Bez tohoto vysvětlení není zřejmé, proč nebylo postupováno v souladu s principem přednostního využívání již antropogenně narušených území. Návrh Změny č. 2 ÚRP vykazuje vnitřní rozpor mezi: – zadáním schváleným vládou, – deklarovaným odůvodněním, – principem § 4 zákona č. 249/2025 Sb., – cílem směrnice RED III. Dokumentace deklaruje přednostní využití antropogenně změněných ploch, avšak současně používá postup, který vede k výběru rozsáhlých krajinných území. Není přitom doloženo, proč nebylo možné naplnit cíle akceleračních oblastí prostřednictvím zákonem preferovaných ploch. Návrh řešení:	

Poř.č.	Připomínkové místo	Číslo jednací	Článek	AO	Připomínka	Vyhodnocení
					Před vydáním Změny č. 2 ÚRP je nezbytné doplnit dokumentaci o přezkoumatelné a transparentní vyhodnocení souladu návrhu akceleračních oblastí s požadavky zákona č. 249/2025 Sb., směrnice RED III, Politiky územního rozvoje ČR a krajských územně plánovacích podkladů. Dokumentace by měla být doplněna zejména o samostatnou analýzu prioritních ploch dle § 4 odst. 3 zákona č. 249/2025 Sb. a čl. 15c směrnice RED III, která pro každou akcelerační oblast doloží: – rozsah prověřených antropogenně ovlivněných ploch (brownfieldy, plochy po těžbě, dopravní infrastruktura, průmyslové areály, skládky, znehodnocená území a další zákonem preferované lokality), – důvody jejich případného vyloučení, – odůvodnění, proč nebylo možné v požadovaném rozsahu využít zákonem preferované plochy, – porovnání variantních řešení z hlediska dopadů na krajinu, zemědělský půdní fond, ekologické funkce území a veřejné zájmy. Současně je nezbytné doplnit samostatné vyhodnocení souladu jednotlivých akceleračních oblastí s krajskými územně plánovacími podklady a souvisejícími odbornými dokumenty. Pro každou akcelerační oblast by mělo být výslovně uvedeno: – které zásady územního rozvoje krajů, územně analytické podklady, krajinné studie, strategie ochrany krajinného rázu a další odborné podklady byly použity, – jakým způsobem byly jednotlivé podklady vyhodnoceny, – které podklady nebyly převzaty, – z jakého konkrétního důvodu nebyly převzaty, – jak byly vyhodnoceny vzniklé územní střety. Současně by měla být přehodnocena metodika vymezování akceleračních oblastí pro větrné elektrárny, zejména požadavek na rozsáhlé souvislé plochy o minimální velikosti 2,5 km², pokud vede k systematickému přesunu návrhu do volné krajiny a k odklonu od zákonem preferovaných antropogenně ovlivněných území. V případě, že nelze doložit splnění principu přednostního využití antropogenně změněných ploch nebo nelze přezkoumatelně odůvodnit odchylku od tohoto principu, mělo by dojít k přepracování dotčených akceleračních oblastí před pokračováním procesu pořizování Změny č. 2 ÚRP. Takto navržený postup by odstranil identifikované vnitřní rozpory dokumentace a umožnil ověřit soulad návrhu s § 4 zákona č. 249/2025 Sb., cíli směrnice RED III a požadavky územního plánování. Zdroje MINISTERSTVO PRO MÍSTNÍ ROZVOJ ČR. Územní rozvojový plán – Návrh zadání Změny č. 2 Územního rozvojového plánu [online]. Praha: Ministerstvo pro místní rozvoj ČR, 2025. [online]. Dostupné z: https://mmr.gov.cz/cs/ministerstvo/stavebni-pravo/koncepce-a-strategie/uzemni-rozvojovy-plan/zmena-c-2-uzemniho-rozvojoveho-planu-a-souvisejici. [cit. 23. 5. 2026]. MINISTERSTVO PRO MÍSTNÍ ROZVOJ ČR. Změna č. 2 Územního rozvojového plánu – Odůvodnění Změny č. 2 Územního rozvojového plánu včetně přílohy č. 1, 2026 [online]. Dostupné z: https://mmr.gov.cz/MMR/media/MMR-MMR/Ministerstvo/Stavebn%C3%AD%20pr%C3%A1vo/%C3%9Azemn%C3%AD%20pl%C3%A1n%C3%A1n%C3%AD/Zm%C4%9Bna%20%C4%8D.%202%20%C3%9Azemn%C3%A9ho%20rozvojov%C3%A9ho%20pl%C3%A1nu/URP_Z2_oduvodneni.pdf. [cit. 23. 5. 2026]. MINISTERSTVO PRO MÍSTNÍ ROZVOJ ČR. Návrhy jednotlivých územních opatření k akceleračním oblastem vymezeným v návrhu Změny č. 2 ÚRP – Územní opatření o podmínkách a zmírňujících opatřeních [online]. Dostupné z: https://mmr.gov.cz/cs/ministerstvo/stavebni-pravo/koncepce-a-strategie/uzemni-rozvojovy-plan/zmena-c-2-uzemniho-rozvojoveho-planu-a-souvisejici. [cit. 23. 5. 2026]. MINISTERSTVO PRO MÍSTNÍ ROZVOJ ČR. Politika územního rozvoje České republiky ve znění závazném od 1. 10. 2025 [online]. Praha: Ministerstvo pro místní rozvoj ČR, 2025. Dostupné z: https://www.uur.cz/media/ik2nna12/uplne-zneni-pur-cr-po-zmene8-zavazne-od-01-10-2025.pdf. [cit. 23. 5. 2026]. ČESKÁ REPUBLIKA. Zákon č. 249/2025 Sb., o urychlení využívání některých obnovitelných zdrojů energie a o změně souvisejících zákonů [online]. Praha: Sbírka zákonů České republiky, 2025. Dostupné z: https://www.zakonyprolidi.cz/cs/2025-249. [cit. 23. 5. 2026]. EVROPSKÝ PARLAMENT A RADA EVROPSKÉ UNIE. Směrnice Evropského parlamentu a Rady (EU) 2023/2413 ze dne 18. října 2023, kterou se mění směrnice (EU) 2018/2001, nařízení (EU) 2018/1999 a směrnice 98/70/ES, pokud jde o podporu energie z obnovitelných zdrojů (RED III) [online]. Úřední věstník Evropské unie L, 2023. Dostupné z: https://eur-lex.europa.eu/eli/dir/2023/2413/oj. [cit. 23. 5. 2026].	

					<u>8.2.2 Nedostatečné odůvodnění výběru lokality a absence transparentního multikriteriálního hodnocení</u> **Dokumentace SEA neprokazuje, že výběr navržených akceleračních oblastí proběhl na základě transparentního a objektivního multikriteriálního hodnocení environmentálních, sociálních, krajinných a technických střetů.** **AO byly primárně navrhovány podle parametrů dopravních, vojenských apod., nikoli podle limitů životního prostředí.** Vznik podkladů, o něž se návrh opírá, neodpovídá běžným řízením při kauzálním posuzování záměrů (jednotné environmentální stanovisko, správní řízení). **Tím vzniká zákonem nepředpokládaná nerovnost při posuzování záměrů uvnitř a vně AO.** Podklady současně neprokazují provedení dostatečných terénních biologických průzkumů odpovídajících rozsahu navrženého řešení. Hodnocení vychází převážně z databázových zdrojů a obecně dostupných informací. Takový přístup nemusí zachytit rozmnožovací období, migrační pohyb, sezónní změny ani skutečné celoroční využívání území. SEA současně neobsahuje metodické vysvětlení, jakým způsobem byly jednotlivé konflikty a veřejné zájmy vyhodnocovány, jaká kritéria byla použita a jakou váhu jednotlivé faktory při výběru lokalit skutečně měly. Dokumentace neprokazuje, jak byly vzájemně poměřovány zejména environmentální dopady, krajinná citlivost, ochrana biodiverzity, blízkost obytné zástavby, sociální přijatelnost, dopady na zemědělský půdní fond, dopady na lesní porosty, technická infrastruktura a energetický potenciál území. Z dokumentace naopak vyplývá dominantní preference technicko-energetických kritérií, zejména větrného potenciálu a technické realizovatelnosti, aniž by bylo objektivně doloženo, že ostatní veřejné zájmy byly hodnoceny rovnocenně a transparentně. SEA současně neobsahuje porovnání alternativních lokalit ani metodické odůvodnění, proč byly do návrhu zahrnuty právě lesní, pohledově exponované a environmentálně citlivé části území. Odborné studie potvrzují, že moderní plánování větrných elektráren musí kombinovat environmentální omezení, krajinnou citlivost, ochranu biodiverzity, vzdálenost od sídel, kumulativní vlivy, sociální přijatelnost i technickou infrastrukturu. Studie Latinopoulos a Kechagia (2015) současně potvrzuje, že opomenutí některého z těchto faktorů může vést k výběru konfliktních lokalit a ke zvýšenému odporu veřejnosti. SEA však neprokazuje, že byla provedena skutečně komplexní multikriteriální analýza střetů a citlivosti území ani že byl výběr lokalit založen na transparentním a přezkoumatelném systému hodnocení. Dokumentace proto neumožňuje objektivně ověřit, zda byly vybrány environmentálně a sociálně nejméně konfliktní lokality. Takový postup je v rozporu se směrnicí Evropského parlamentu a Rady 2001/42/ES, která požaduje vyhodnocení rozumných variant a identifikaci významných environmentálních vlivů již na strategické úrovni plánování. **Dále je tento postup v rozporu s přílohou č. 6 stavebního zákona čl. II. odst. 1 písm. i).** Současně je návrh v rozporu s požadavkem transparentního a přezkoumatelného odůvodnění opatření obecné povahy podle § 172 zákona č. 500/2004 Sb., správní řád. Návrh řešení: Požaduji doplnění transparentního multikriteriálního hodnocení výběru lokalit, včetně popisu použité metodiky, systému vážení jednotlivých kritérií a způsobu hodnocení environmentálních, krajinných, sociálních a technických střetů. Současně požaduji doplnění použitelného porovnání alternativních variant a doložení, že výběr akcelerační oblasti byl založen na objektivním a přezkoumatelném posouzení všech relevantních veřejných zájmů. Pokud nebude možné uvedené nedostatky objektivně a přezkoumatelně odstranit, požaduji vypuštění akcelerační oblasti AOV47 – Bukovec a souvisejícího územního opatření z návrhu Změny č. 2 Územního rozvojového plánu ČR. Zdroje: LATINOPOULOS, D.; KECHAGIA, K. A GIS-based multi-criteria evaluation for wind farm site selection: A regional scale application in Greece [online]. Renewable Energy, 2015, roč. 78, s. 550–560. Dostupné z: https://doi.org/10.1016/j.renene.2015.01.041. [cit. 15. 5. 2026]. EVROPSKÝ PARLAMENT A RADA EU. Směrnice 2001/42/ES o posuzování vlivů některých plánů a programů na životní prostředí [online]. Dostupné z: https://eur-lex.europa.eu/legal-content/CS/TXT/?uri=CELEX:32001L0042. [cit. 15. 5. 2026]. ČESKÁ REPUBLIKA. Zákon č. 500/2004 Sb., správní řád [online]. Dostupné z: https://www.zakonyprolidi.cz/cs/2004-500. [cit. 16. 5. 2026].	

					8.2.3 Rozpor s principem „least-conflict siting" a nedostatečné zohlednění sociální přijatelnosti **Dokumentace SEA neprokazuje, že při vymezování akcelerační oblasti AOV47 – Bukovec byl uplatněn princip „least-conflict siting", tedy princip výběru lokalit s nejnižším konfliktním potenciálem vůči obyvatelstvu, krajině a životnímu prostředí.** **Dokumentace současně neobsahuje dostatečné vyhodnocení sociální přijatelnosti navržené lokality ani objektivní posouzení míry konfliktu s obytným, rekreačním a krajinným využitím území.** SEA nehodnotí míru sociální konfliktnosti území, kumulaci zásahů v širším regionu, dopady na kvalitu života obyvatel, dlouhodobou sociální přijatelnost návrhu ani riziko vzniku významných sociálních konfliktů v území. Současně není doloženo, že byly systematicky vyhledávány lokality s nižším konfliktním potenciálem vůči obytné zástavbě, rekreačnímu využití krajiny a environmentálně citlivým územím. Metodika European Commission EU (2020) potvrzuje, že plánování větrných elektráren má preferovat lokality s nejnižším konfliktním potenciálem a minimalizovat zásahy do ekologicky a krajinně citlivých území. Konflikty kolem větrných elektráren často vznikají v případech, kdy veřejnost vnímá proces výběru lokalit jako netransparentní nebo procedurálně nespravedlivý. Studie Klok et al. (2023) potvrzuje, že sociální akceptace větrných elektráren významně souvisí s transparentností procesu výběru lokalit, minimalizací negativních dopadů, zohledněním lokálního kontextu a participací veřejnosti. Studie Fast a Mabee (2015) současně potvrzuje, že sociální přijatelnost větrných elektráren není dána pouze technickými parametry projektu, ale především transparentností výběru lokalit, kvalitou participace veřejnosti a objektivním vyhodnocením konfliktů v krajině. Dokumentace SEA však neprokazuje, že byla sociální přijatelnost návrhu objektivně a systematicky vyhodnocena ani že byl výběr lokality založen na principu minimalizace sociálních a krajinných konfliktů. Dokumentace je proto v této části nepřezkoumatelná a neumožňuje objektivně ověřit, zda byla zvolena lokalita s nejnižším konfliktním potenciálem. Takový postup je v rozporu se směrnicí Evropského parlamentu a Rady 2001/42/ES, která požaduje identifikaci a vyhodnocení významných vlivů na obyvatelstvo, krajinu a životní prostředí již na strategické úrovni plánování. Současně je návrh v rozporu s principem prevence environmentálních a sociálních konfliktů a s požadavkem transparentního a přezkoumatelného odůvodnění opatření obecné povahy podle § 172 zákona č. 500/2004 Sb., správní řád. Návrh řešení: Požaduji doplnění objektivního hodnocení sociální přijatelnosti návrhu, vyhodnocení konfliktního potenciálu akcelerační oblasti AOV47 – Bukovec a doložení, že při výběru lokality byl skutečně uplatněn princip výběru lokalit s nejnižším konfliktním potenciálem vůči obyvatelstvu, krajině a životnímu prostředí. Současně požaduji doplnění vyhodnocení kumulativních sociálních a krajinných konfliktů v širším regionu a transparentní doložení, že byly systematicky posuzovány méně konfliktní varianty umístění. Pokud nebude možné uvedené nedostatky objektivně a přezkoumatelně odstranit, požaduji vypuštění akcelerační oblasti AOV47 – Bukovec a souvisejícího územního opatření z návrhu Změny č. 2 Územního rozvojového plánu ČR. Zdroje: EUROPEAN COMMISSION. EU Guidance on Wind Energy Development in accordance with the EU nature legislation [online]. Luxembourg: Publications Office of the European Union, 2020. Dostupné z: https://op.europa.eu/en/publication-detail/-/publication/4599f8e6-cf3e-11ea-adf7-01aa75ed71a1. [cit. 15. 5. 2026]. KLOK, C. W.; VAN DER VEEN, R.; VAN DER WAL, J. T. Rethinking the social acceptance of wind energy projects: A geographical and procedural approach [online]. MethodsX, 2023. Dostupné z: https://www.sciencedirect.com/science/article/pii/S2214629623001044. [cit. 15. 5. 2026]. FAST, S.; MABEE, W. Place-making and trust-building: The influence of policy on host community responses to wind farms [online]. Energy Policy, 2015, roč. 81, s. 27–37. Dostupné z: https://doi.org/10.1016/j.enpol.2015.02.008. [cit. 15. 5. 2026]. EVROPSKÝ PARLAMENT A RADA EU. Směrnice 2001/42/ES o posuzování vlivů některých plánů a programů na životní prostředí [online]. Dostupné z: https://eur-lex.europa.eu/legal-content/CS/TXT/?uri=CELEX:32001L0042. [cit. 15. 5. 2026]. ČESKÁ REPUBLIKA. Zákon č. 500/2004 Sb., správní řád [online]. Dostupné z: https://www.zakonyprolidi.cz/cs/2004-500. [cit. 16. 5. 2026].	

					8.2.4 Nedostatečné vyhodnocení kumulativních krajinných a vizuálních vlivů **Dokumentace SEA neobsahuje dostatečné vyhodnocení kumulativních krajinných a vizuálních vlivů souvisejících s koncentrací více akceleračních oblastí v širším regionu.** **V bezprostředním okolí akcelerační oblasti AOV47 – Bukovec jsou současně navrhovány další akcelerační oblasti AOV48 – Chrbonín, AOV49 – Křeč a AOV50 – Obrataň. Tyto oblasti společně představují rozsáhlý soubor větrných elektráren s výrazným dopadem na krajinný charakter, dálkové pohledy a vizuální vnímání krajiny v širším území.** **Dokumentace sice obsahuje dílčí hodnocení viditelnosti jednotlivých akceleračních oblastí, neobsahuje však komplexní regionální vyhodnocení kumulativní vizuální zátěže, celkové proměny krajinného charakteru ani synergických dopadů souběhu více větrných parků v jednom území.** SEA současně nehodnotí kumulativní rozsah viditelnosti větrných elektráren v širším území, celkovou míru vizuální saturace krajiny, změnu krajinných dominant, kumulaci světelných a technických prvků v krajině ani dlouhodobé dopady na identitu a čitelnost krajinného prostoru. Dokumentace rovněž neobsahuje objektivní posouzení rozsahu vizuálních zásahů do leso-zemědělské krajiny Vysočiny ani vyhodnocení dopadů na charakter otevřených horizontů, dálkových pohledů a krajinných panoramat. Studie Guan et al. (2022) potvrzuje, že koncentrace větrných elektráren významně ovlivňuje prostorové vnímání krajiny, rozsah vizuální dominance technických struktur a intenzitu vizuálního zásahu do krajinného obrazu. Metodika NatureScot (2021) současně potvrzuje, že kumulace více větrných elektráren může vést ke kumulativním vizuálním dopadům, změně charakteru krajiny, vizuální fragmentaci území a zvýšení vnímané industrializace krajiny. Studie Molina-Ruiz et al. (2011) současně potvrzuje, že kumulativní vizuální dopady větrných elektráren je nutné posuzovat v regionálním měřítku, nikoli odděleně po jednotlivých lokalitách, protože právě souběh více větrných parků představuje nejvýznamnější faktor krajinné změny. Dokumentace SEA však regionální kumulativní hodnocení krajinných a vizuálních dopadů neobsahuje a neumožňuje objektivně posoudit skutečný rozsah zásahů do krajinného charakteru širšího území. Dokumentace je proto v této části nepřezkoumatelná. Takový postup je v rozporu se směrnicí Evropského parlamentu a Rady 2001/42/ES, která požaduje vyhodnocení kumulativních a synergických vlivů na krajinu a životní prostředí již na strategické úrovni plánování. Současně je návrh v rozporu s Evropskou úmluvou o krajině (2000), která ukládá povinnost chránit krajinný charakter a zohledňovat krajinu jako podstatnou složku kvality života obyvatel. Návrh řešení: Požaduji doplnění regionálního kumulativního hodnocení krajinných a vizuálních vlivů akceleračních oblastí AOV47 – Bukovec, AOV48 – Chrbonín, AOV49 – Křeč a AOV50 – Obrataň, včetně komplexního regionálního modelu viditelnosti a vyhodnocení celkové vizuální saturace krajiny. Současně požaduji doplnění objektivního posouzení dopadů na krajinný charakter, dálkové pohledy, horizonty, krajinné dominanty a identitu krajiny Vysočiny v širším regionálním měřítku. Pokud nebude možné uvedené nedostatky objektivně a přezkoumatelně odstranit, požaduji vypuštění akcelerační oblasti AOV47 – Bukovec a souvisejícího územního opatření z návrhu Změny č. 2 Územního rozvojového plánu ČR. Zdroje: GUAN, J. et al. Landscape Visual Impact Evaluation for Onshore Wind Farm [online]. ISPRS International Journal of Geo-Information, 2022, roč. 11, č. 12, čl. 594. Dostupné z: https://www.mdpi.com/2220-9964/11/12/594. [cit. 15. 5. 2026]. NATURESCOT. Guidance – Assessing the cumulative landscape and visual impact of onshore wind energy developments [online]. 2021. Dostupné z: https://www.nature.scot/doc/guidance-assessing-cumulative-landscape-and-visual-impact-onshore-wind-energy-developments. [cit. 15. 5. 2026]. MOLINA-RUIZ, J. et al. Developing and applying a GIS-assisted approach to evaluate visual impact in wind farms [online]. Renewable Energy, 2011, roč. 36, č. 3, s. 1125–1132. Dostupné z: https://ideas.repec.org/a/eee/renene/v36y2011i3p1125-1132.html. [cit. 15. 5. 2026]. EVROPSKÝ PARLAMENT A RADA EU. Směrnice 2001/42/ES o posuzování vlivů některých plánů a programů na životní prostředí [online]. Dostupné z: https://eur-lex.europa.eu/legal-content/CS/TXT/?uri=CELEX:32001L0042. [cit. 15. 5. 2026]. RADA EVROPY. Evropská úmluva o krajině [online]. Florencie, 2000. Dostupné z: https://rm.coe.int/1680080621. [cit. 16. 5. 2026].	

					8.2.5 Nedostatečné zohlednění biodiverzity a environmentálních konfliktů při výběru lokalit **Dokumentace SEA neprokazuje, že při vymezování akcelerační oblasti AOV47 – Bukovec byly dostatečně zohledněny environmentální konflikty, ochrana biodiverzity a ekologická citlivost území.** SEA současně neobsahuje objektivní vyhodnocení, zda byly při výběru lokalit systematicky vylučovány environmentálně citlivé oblasti a zda byly dostatečně posouzeny možné střety s ochranou přírody, migračními koridory a ekologickou stabilitou krajiny. Dokumentace nehodnotí kumulativní dopady na biodiverzitu v širším regionu, synergické působení více akceleračních oblastí, dlouhodobou fragmentaci biotopů, narušení migračních tras živočichů ani regionální kumulaci technických bariér v krajině. Současně není doloženo, že byly při výběru lokalit systematicky vyhodnocovány méně konfliktní varianty z hlediska ochrany přírody a ekologické stability území. Metodika IUCN (2021) potvrzuje, že strategické plánování větrných elektráren musí zahrnovat preventivní identifikaci environmentálně citlivých území, aplikaci principu avoidance hierarchy a systematické vyhýbání se lokalitám s vysokým konfliktním potenciálem vůči biodiverzitě. Studie Johnson et al. (2020) současně zdůrazňuje význam včasného strategického plánování infrastrukturních projektů z hlediska prevence kumulativních environmentálních dopadů. Studie Santangeli et al. (2016) současně potvrzuje, že nedostatečné zohlednění migračních koridorů, biotopů a kumulativních environmentálních střetů významně zvyšuje riziko dlouhodobých negativních dopadů na chráněné druhy i ekologickou stabilitu krajiny. Dokumentace SEA však neprokazuje, že byly environmentální konflikty a ekologická citlivost území vyhodnoceny v regionálním měřítku ani že byl při výběru lokalit uplatněn princip preventivního vylučování vysoce konfliktních území. Dokumentace je proto v této části nepřezkoumatelná a neumožňuje objektivně ověřit, zda byly z hlediska ochrany biodiverzity vybrány environmentálně nejméně konfliktní lokality. Takový postup je v rozporu se směrnicí Evropského parlamentu a Rady 2001/42/ES, která požaduje vyhodnocení významných vlivů na biologickou rozmanitost a životní prostředí již na strategické úrovni plánování. Současně je návrh v rozporu se zákonem č. 114/1992 Sb., o ochraně přírody a krajiny, který ukládá povinnost chránit ekologickou stabilitu krajiny, biologickou rozmanitost a významné krajinné prvky. Návrh řešení: Požaduji doplnění regionálního hodnocení environmentálních konfliktů a kumulativních dopadů akceleračních oblastí na biodiverzitu, ekologickou stabilitu krajiny a migrační prostupnost území. Současně požaduji doplnění objektivního vyhodnocení migračních koridorů, biotopů a environmentálně citlivých území a doložení, že byly při výběru lokalit systematicky vylučovány varianty s vysokým konfliktním potenciálem vůči ochraně přírody. Pokud nebude možné uvedené nedostatky objektivně a přezkoumatelně odstranit, požaduji vypuštění akcelerační oblasti AOV47 – Bukovec a souvisejícího územního opatření z návrhu Změny č. 2 Územního rozvojového plánu ČR. Zdroje: INTERNATIONAL UNION FOR CONSERVATION OF NATURE (IUCN). Mitigating biodiversity impacts associated with solar and wind energy development [online]. Gland, Switzerland, 2021. Dostupné z: https://portals.iucn.org/library/sites/library/files/documents/2021-004-En.pdf. [cit. 15. 5. 2026]. JOHNSON, C. J.; VENTER, O.; RAY, J. C.; WATSON, J. E. M. Growth-inducing infrastructure represents transformative yet ignored keystone environmental decisions [online]. Conservation Letters, 2020, roč. 13, č. 1. Dostupné z: https://conbio.onlinelibrary.wiley.com/doi/10.1111/conl.12696. [cit. 15. 5. 2026]. SANTANGELI, A. et al. Exploring the mismatch between wind power development and bird conservation efforts in Europe [online]. Biological Conservation, 2016, roč. 193, s. 243–251. Dostupné z: https://doi.org/10.1016/j.biocon.2015.11.031. [cit. 15. 5. 2026]. EVROPSKÝ PARLAMENT A RADA EU. Směrnice 2001/42/ES o posuzování vlivů některých plánů a programů na životní prostředí [online]. Dostupné z: https://eur-lex.europa.eu/legal-content/CS/TXT/?uri=CELEX:32001L0042. [cit. 15. 5. 2026]. ČESKÁ REPUBLIKA. Zákon č. 114/1992 Sb., o ochraně přírody a krajiny [online]. Dostupné z: https://www.zakonyprolidi.cz/cs/1992-114. [cit. 16. 5. 2026]. **8.2.6 Nejednoznačnost zadání i odůvodnění vymezení jednotlivých oblastí, resp. nevymezení oblastí splňujících kritéria nastavená v zadání, absence kritérií**	

Poř.č.	Připomínkové místo	Číslo jednací	Článek	AO	Připomínka	Vyhodnocení
					Zadání změny č. 2 ÚRP a následně i odůvodnění této změny vykazuje zásadní a systémovou nejednoznačnost **neboť stanovuje toliko kvantitativní parametr v podobě minimální rozlohy** vymezovaných ploch a obecné, deklaratorní tvrzení o jejich „celostátním významu", aniž by tento význam byl jakkoli věcně, funkčně či územně konkretizován. **Zadání tak postrádá jakákoli objektivní, srozumitelná a přezkoumatelná kritéria**, na jejichž základě by bylo možné posoudit, zda konkrétní plocha skutečně splňuje atribut celostátního významu, případně v čem má tento význam spočívat. Jako AO celostátního významu jsou účelově zařazeny AO bez ohledu na jejich velikost. Nejsou nijak stanovena a tím tedy ani zohledněna **kritéria celostátního nebo regionálního významu AO.** **Kritéria určující důležitost a význam tzv. akcelerační oblasti nejsou v zadání vymezena vůbec, přestože vymezení těchto oblastí je základním obsahem změny č. 2 územního rozvojového plánu** a má mít přímé důsledky pro další rozhodování v území. Takto formulované zadání je neurčité, nepřezkoumatelné a odporuje požadavku právní jistoty, jednotného postupu a transparentnosti při pořizování koncepčních územně plánovacích dokumentů. Důsledkem uvedené nejednoznačnosti **je arbitrární a selektivní přístup k vymezování ploch**, který se konkrétně projevuje i na území Jihočeského kraje a kraje Vysočina. Na tomto území jsou totiž dlouhodobě uvažovány pro umístění obnovitelných zdrojů energie plochy srovnatelné či dokonce větší rozlohy, než jaké jsou v návrhu změny č. 2 ÚRP označeny jako akcelerační oblasti celostátního významu, **aniž by se tyto skutečnosti jakýmkoli způsobem promítly** do návrhu dokumentace nebo bylo vysvětleno, proč nejsou pro vymezení jako akcelerační oblasti vhodné. Absence jasně stanovených podmínek a kritérií tak vede k neodůvodněným rozdílům v přístupu k jednotlivým územím **a zpochybňuje věcnou správnost i legitimitu vymezení akceleračních oblastí v návrhu změny č. 2 ÚRP**, který byl zpracován na základě tohoto nedostatečně a nejednoznačně definovaného zadání. Takto koncipovaný postup je v rozporu s principem rovného zacházení územím i s požadavkem na přezkoumatelnost koncepčních rozhodnutí v územním plánování. Návrh řešení: Požaduji doplnění objektivních srozumitelných a přezkoumatelných kritérií určujících důležitost a význam tzv. akcelerační oblasti a zohlednit tuto skutečnost při vymezení předmětné AOV 47. Pokud nebude možné uvedené nedostatky objektivně a přezkoumatelně odstranit, požaduji vypuštění akcelerační oblasti AOV47 – Bukovec a souvisejícího územního opatření z návrhu Změny č. 2 Územního rozvojového plánu ČR. **8.2.7 Naplňování cílů v oblasti obnovitelných zdrojů energie musí vycházet z reálného investičního potenciálu území.** Rozvoj větrné i solární energetiky má probíhat na základě lokální krajské koncepce, která je **podložena znalostí území, reálnými fakty a odbornými analýzami**. Krajská koncepce vychází mimo jiné ze skutečného a ověřitelného zájmu investorů, který se soustřeďuje do konkrétně identifikovaných oblastí a vymezených ploch, **jež byly prověřeny z hlediska technických možností, kapacity infrastruktury i přijatelnosti v území.** Naplňování cílů v oblasti obnovitelných zdrojů energie **musí vycházet z reálného investičního potenciálu území a z koncepční práce krajů, nikoli z administrativního předjímání vhodnosti území bez vazby na místní podmínky a zájem dotčených samospráv.** Připravovaná koncepce akceleračních oblastí musí obstát při přezkoumatelnosti její nezbytnosti a reálnosti. Nicméně v předložené dokumentaci **zcela absentují reálné výpočty již existujících výroben z obnovitelných zdrojů energie a zejména započtený potenciál již vymezených či vymezovaných ploch napříč územně plánovacími dokumentacemi všech krajů a obcí.** Teprve po zjištění skutečného stavu lze relevantně vyhodnotit, zda stát potřebu další oblasti pro rozvoj obnovitelných zdrojů energie nebo zda postačuje již vymezené nebo připravované plochy zahrnout mezi akcelerační oblasti a umožnit tak rychlejší výstavbu těchto zdrojů v již dohodnutých nebo prověřených územích. **Smyslem akceleračních oblastí není narušení významné části území státu nevhodnou nebo nechtěnou výstavbou obnovitelných zdrojů energie, ale urychlení této výstavby tam, kde je k tomu vhodný potenciál z hlediska zvážení všech možných konkrétních hledisek v území, tedy ideálně tam, kde již je vhodnost území prověřena nižší územně plánovací dokumentací.** V Kraji Vysočina jsou omezené možnosti napojení na rozvodny nebo jsou velké vzdálenosti mezi rozvodnami a není zajištěna dostatečná elektrická, ani dopravní infrastruktura. Tyto poznatky jsou k dispozici již během příprav výstavby dvou nových bloků jaderné elektrárny Dukovany, kdy se Kraj	

Poř.č.	Připomínkové místo	Číslo jednací	Článek	AO	Připomínka	Vyhodnocení
					Vysočina podílí především na zajištění dopravní infrastruktury (např. rozšiřování a zkapacitnění komunikací, nové mosty, nové obchvaty). Návrh řešení: Požaduji doplnění transparentního hodnocení výběru lokality, včetně popisu použité metodiky, z hlediska technických možností, kapacity infrastruktury i přijatelnosti v území a reálného investičního potenciálu v daném území. **Požadujeme zpracovat posouzení, zda na území Kraje Vysočina je reálné a ekonomické zajištění elektrické infrastruktury a dopravní infrastruktury.** Pokud nebude možné uvedené nedostatky objektivně a přezkoumatelně odstranit, požaduji vypuštění akcelerační oblasti AOV47 – Bukovec a souvisejícího územního opatření z návrhu Změny č. 2 Územního rozvojového plánu ČR. **8.2.8 Neefektivita vymezení akcelerační oblasti Bukovec** Dalším zásadním aspektem je samotná efektivita vymezení akcelerační oblasti Bukovec. Její celková výměra činí 11,77 km², **přičemž již stávající podmínky stanovené v územním opatření fakticky limitují využití území v rozsahu cca 6,52 km², což představuje přibližně 55,4 % celkové plochy akcelerační oblasti.** Tyto limity vyplývají zejména z ochrany prvků územního systému ekologické stability podle § 3 odst. 1 písm. a) ZOPK, které jsou podle § 4 odst. 1 ZOPK chráněny před poškozováním a ničením. Do výměry byly dále promítnuty podmínky ochrany zemědělského půdního fondu a pozemků určených k plnění funkcí lesa, přičemž tyto pozemky jsou současně významnými krajinnými prvky ve smyslu § 3 odst. 1 písm. b) ZOPK, jejichž ekologicko-stabilizační funkce požívá zákonné ochrany. Současně byly zahrnuty plochy vymezených biotopů vybraných zvláště chráněných druhů velkých savců. Naopak plošné limity vyplývající z ochrany krajinného rázu a ochrany zvláště chráněných druhů nebyly plošně vyčísleny, a to zejména s ohledem na absenci dostatečných podkladů. **Aplikací všech zmírňujících podmínek SEA by došlo k dalšímu omezení využitelnosti plochy akcelerační oblasti. Dále kumulací zákonných limitů dochází k zásadní redukci využitelné plochy akcelerační oblasti, a tím i k oslabení smyslu jejího vymezení. Zbytková plocha tak ani v současném stavu, a tím spíše při zohlednění potenciálních dalších omezení, neumožňuje naplnění účelu vymezení akcelerační oblasti v rozsahu předpokládaném územním plánováním.** Tento požadavek odpovídá i metodice MŽP, která výslovně předpokládá zmenšení či vypuštění problematických částí území tam, kde limit nelze rozumně a dostatečně ošetřit podmínkami. Návrh řešení: Požaduji doplnění transparentního hodnocení výběru lokality, včetně popisu použité metodiky, z hlediska efektivity s ohledem na výše uvedené limity územního opatření, které plynou z omezujících podmínek a další nezohledněné enviromentální limity území. Pokud nebude možné uvedené nedostatky objektivně a přezkoumatelně odstranit, požaduji vypuštění akcelerační oblasti AOV47 – Bukovec a souvisejícího územního opatření z návrhu Změny č. 2 Územního rozvojového plánu ČR. **8.2.9 Nerovný přístup k vynětí některých akceleračních oblastí z návrhu Změny č. 2 URP** Podatel upozorňuje, že ve Vyhodnocení vlivů Změny č. 2 na životní prostředí se uvádí, že z původně vymezených AO pro VTE byly vyňaty některé akcelerační oblasti, a to z důvodů, které jsou zcela přiléhavé aplikovatelné i na vynětí předmětné AOV 47 (a to i vzhledem k obsahu předmětné SEA) a dobře by v této situaci obstály. **Chybí řádné zdůvodnění takovéhoto nerovného přístupu!** Návrh řešení: Požaduji doplnění transparentního odůvodnění výše uvedeného postupu s vazbou na ponechání ostatních oblastí v rámci navržené předmětné změny. Pokud nebude možné uvedené nedostatky objektivně a přezkoumatelně odstranit, požaduji vypuštění akcelerační oblasti AOV47 – Bukovec a souvisejícího územního opatření z návrhu Změny č. 2 Územního rozvojového plánu ČR. **8.3 Rozpor s Územním rozvojovým plánem České republiky, principem minimalizace dopadů a neprokázání veřejného zájmu** **8.3.1 Rozpor s deklarovanými principy Územního rozvojového plánu České republiky** **Odůvodnění Změny č. 2 Územního rozvojového plánu opakovaně deklaruje, že akcelerační oblasti byly vymezovány tak, aby jejich dopady na krajinu, ekologickou stabilitu, biologickou rozmanitost**	

Poř.č.	Připomínkové místo	Číslo jednací	Článek	AO	Připomínka	Vyhodnocení
					a veřejné zájmy byly „co nejmenší". Současně dokumentace uvádí, že akcelerační oblasti mají být přednostně vymezovány v územích antropogenně narušených, na brownfieldech, v těžbou narušených územích nebo v jiných méně konfliktních lokalitách. **Návrh zadání Změny č. 2 ÚRP současně výslovně uvádí, že při vymezování akceleračních oblastí mají být upřednostňovány zastavěné a umělé plochy, brownfieldy, těžbou narušená území, znehodnocené pozemky a jiné antropogenně zatížené lokality.** **Přesto je akcelerační oblast AOV47 – Bukovec navržena v území vykazujícím významné střety s ochranou lesa, krajinným rázem, ekologickou stabilitou, vodním režimem, migrační prostupností krajiny, rekreační funkcí území i s obytným prostředím dotčených obcí.** Dokumentace současně sama připouští existenci řady negativních vlivů, které mají být teprve řešeny v budoucích navazujících řízeních nebo pomocí budoucích mitigací. Tím však není prokázáno, že se skutečně jedná o „nejméně konfliktní" variantu ve smyslu deklarovaných principů ÚRP. Odůvodnění ÚRP současně výslovně uvádí, že: *„Tam, kde negativní vlivy nebylo možno zmírnit nebo eliminovat, nebyly akcelerační oblasti vymezeny."* Tento závěr je však v případě AOV47 v rozporu s obsahem samotné dokumentace SEA i s existencí rozsáhlých střetů popsaných v dalších kapitolách připomínek. Takový postup je v rozporu s deklarovanými principy Územního rozvojového plánu České republiky, s cíli územního plánování podle stavebního zákona, s principem minimalizace environmentálních konfliktů, s principem prevence a s požadavkem přezkoumatelného a konzistentního odůvodnění opatření obecné povahy. Dokumentace je proto v této části vnitřně rozporná a nepřezkoumatelná. Návrh řešení: Požaduji přepracování vyhodnocení výběru lokality AOV47 – Bukovec, objektivní doložení, že se skutečně jedná o nejméně konfliktní variantu ve smyslu deklarovaných principů ÚRP, a doplnění transparentního porovnání s méně konfliktními antropogenně narušenými lokalitami. Pokud nebude možné uvedené rozpory objektivně a přezkoumatelně odstranit, požaduji vypuštění akcelerační oblasti AOV47 – Bukovec a souvisejícího územního opatření z návrhu Změny č. 2 Územního rozvojového plánu ČR. MINISTERSTVO PRO MÍSTNÍ ROZVOJ ČR. Změna č. 2 Územního rozvojového plánu – Odůvodnění Změny č. 2 Územního rozvojového plánu včetně přílohy č. 1, 2026. [online]. Dostupné z: https://mmr.gov.cz/MMR/media/MMR-MMR/Ministerstvo/Stavebn%C3%AD%20pr%C3%A1vo/%C3%9Azemn%C3%AD%20pl%C3%A1nov%C3%A1n%C3%AD/Zm%C4%9Bna%20%C4%8D.%202%20%C3%9Azemn%C3%A9ho%20rozvojov%C3%A9ho%20pl%C3%A1nu/URP_Z2_oduvodneni.pdf. [cit. 17. 5. 2026]. MINISTERSTVO PRO MÍSTNÍ ROZVOJ ČR. Územní rozvojový plán – Návrh zadání Změny č. 2 Územního rozvojového plánu, 2025. [online]. Dostupné z: https://mmr.gov.cz/getmedia/552b74e3-0351-40e6-9042-8975c0568a03/vlada_iii_zadani_z2_urp.pdf.aspx. [cit. 17. 5. 2026]. **<u>8.3.2 Neprokázání proporcionality a převažujícího veřejného zájmu</u>** **Dokumentace opakovaně argumentuje veřejným zájmem na rozvoji obnovitelných zdrojů energie a plnění klimatických cílů Evropské unie a České republiky. Samotná existence obecného veřejného zájmu na rozvoji obnovitelných zdrojů energie však sama o sobě nepostačuje k odůvodnění významných zásahů do krajiny, přírodních hodnot, lesa, vodních poměrů a kvality obytného prostředí.** Odůvodnění ÚRP současně samo deklaruje ochranu krajiny, ekologické stability, biologické rozmanitosti, veřejného zdraví, rekreačních hodnot území a ochranu obytného prostředí obyvatel. **Dokumentace však neobsahuje skutečný test proporcionality, tedy objektivní posouzení vhodnosti navrženého řešení, jeho potřebnosti a přiměřenosti zásahů vůči sledovanému veřejnému zájmu.** Současně není doloženo, proč nebyly využity méně konfliktní lokality, proč nebyly preferovány brownfieldy nebo průmyslově zatížené oblasti, ani proč mají být významné zásahy soustředěny právě do území vykazujícího rozsáhlé environmentální a krajinné střety. **Dokumentace tak neprokazuje, že veřejný zájem na realizaci AOV47 skutečně převažuje nad ochranou lesa, ochranou krajinného rázu, ochranou biodiverzity, ochranou vodních poměrů, ochranou kvality bydlení a ochranou vlastnických práv dotčených obyvatel.**	

Poř.č.	Připomínkové místo	Číslo jednací	Článek	AO	Připomínka	Vyhodnocení
					Takový postup je v rozporu s principem proporcionality, s článkem 11 Listiny základních práv a svobod, s principem prevence, s cíli územního plánování podle stavebního zákona a s požadavkem řádného odůvodnění opatření obecné povahy. Dokumentace je proto v této části nepřezkoumatelná. Návrh řešení: Požaduji doplnění skutečného testu proporcionality, objektivní vyhodnocení vhodnosti, potřebnosti a přiměřenosti navrženého řešení a doložení, že veřejný zájem na realizaci AOV47 skutečně převažuje nad závažnými environmentálními, krajinnými a sociálními dopady návrhu. Pokud nebude možné uvedené nedostatky objektivně a přezkoumatelně odstranit, požaduji vypuštění akcelerační oblasti AOV47 – Bukovec a souvisejícího územního opatření z návrhu Změny č. 2 Územního rozvojového plánu ČR. Zdroj: MINISTERSTVO PRO MÍSTNÍ ROZVOJ ČR. Změna č. 2 Územního rozvojového plánu – Odůvodnění Změny č. 2 Územního rozvojového plánu včetně přílohy č. 1, 2026. [online]. Dostupné z: https://mmr.gov.cz/MMR/media/MMR-MMR/Ministerstvo/Stavebn%C3%AD%20pr%C3%A1vo/%C3%9Azemn%C3%AD%20pl%C3%A1nov%C3%A1n%C3%AD/Zm%C4%9Bna%20%C4%8D.%202%20%C3%9Azemn%C3%A9ho%20rozvojov%C3%A9ho%20pl%C3%A1nu/URP_Z2_oduvodneni.pdf. [cit. 17. 5. 2026]. **<u>8.3.3 Rozpor s deklarovanými klimatickými a environmentálními přínosy</u>** Dokumentace SEA a odůvodnění ÚRP opakovaně zdůrazňují klimatické přínosy rozvoje větrné energetiky, avšak neobsahují komplexní vyhodnocení environmentálních dopadů životního cyklu navržených větrných elektráren ani dopadů změny využití krajiny. Dokumentace hodnotí především provozní snížení emisí skleníkových plynů, **avšak neřeší uhlíkový dluh vznikající odlesněním, ztrátu uhlíkových zásob lesa, emise spojené s výrobou oceli, betonu a kompozitních materiálů, emise spojené s výstavbou a dopravou nadrozměrných komponent ani environmentální dopady likvidace zařízení po skončení jejich životnosti.** Studie Fargione et al. (2008) potvrzuje existenci tzv. „uhlíkového dluhu" vznikajícího změnou využití krajiny a ztrátou uhlíkových zásob vegetace a půdy. Studie Searchinger et al. (2008) současně potvrzuje, že změna využití krajiny může významně snížit deklarované klimatické přínosy energetických projektů a že klimatická bilance větrných parků významně závisí na způsobu využití území a na rozsahu zásahů do krajiny. Studie Dolan a Heath (2012) dále upozorňuje na význam materiálové a infrastrukturní náročnosti životního cyklu větrných elektráren. Dokumentace současně neprokazuje, že navržené řešení představuje z hlediska celkové environmentální bilance skutečně optimální variantu. Takový postup je v rozporu s principem prevence, s principem udržitelného rozvoje, s požadavkem komplexního hodnocení environmentálních dopadů a s požadavkem objektivního vyhodnocení životního cyklu záměru. Dokumentace je proto v této části nepřezkoumatelná. Návrh řešení: Požaduji doplnění komplexního hodnocení životního cyklu navržených větrných elektráren, vyhodnocení uhlíkového dluhu spojeného se změnou využití krajiny, doplnění analýzy materiálové náročnosti a emisí stavební fáze a objektivní posouzení skutečné klimatické a environmentální bilance návrhu. Pokud nebude možné uvedené nedostatky objektivně a přezkoumatelně odstranit, požaduji vypuštění akcelerační oblasti AOV47 – Bukovec a souvisejícího územního opatření z návrhu Změny č. 2 Územního rozvojového plánu ČR. Zdroje: MINISTERSTVO PRO MÍSTNÍ ROZVOJ ČR. Změna č. 2 Územního rozvojového plánu – Odůvodnění Změny č. 2 Územního rozvojového plánu včetně přílohy č. 1, 2026. [online]. Dostupné z: https://mmr.gov.cz/MMR/media/MMR-MMR/Ministerstvo/Stavebn%C3%AD%20pr%C3%A1vo/%C3%9Azemn%C3%AD%20pl%C3%A1nov%C3%A1n%C3%AD/Zm%C4%9Bna%20%C4%8D.%202%20%C3%9Azemn%C3%A9ho%20rozvojov%C3%A9ho%20pl%C3%A1nu/URP_Z2_oduvodneni.pdf. [cit. 17. 5. 2026]. FARGIONE, Joseph et al. Land Clearing and the Biofuel Carbon Debt [online]. Science, 2008. Dostupné z: https://www.science.org/doi/10.1126/science.1152747. [cit. 17. 5. 2026].	

Poř.č.	Připomínkové místo	Číslo jednací	Článek	AO	Připomínka	Vyhodnocení
					SEARCHINGER, Timothy et al. Use of U.S. Croplands for Biofuels Increases Greenhouse Gases Through Emissions from Land-Use Change [online]. Science, 2008. Dostupné z: https://www.science.org/doi/10.1126/science.1151861. [cit. 17. 5. 2026]. DOLAN, Sarah L.; HEATH, Garvin A. Life Cycle Greenhouse Gas Emissions of Utility-Scale Wind Power [online]. Journal of Industrial Ecology, 2012. Dostupné z: https://onlinelibrary.wiley.com/doi/10.1111/j.1530-9290.2012.00464.x. [cit. 17. 5. 2026]. **8.3.4 Vnitřní rozpory mezi deklarovanými cíli ÚRP a konkrétním vymezením AOV47** Odůvodnění Změny č. 2 Územního rozvojového plánu opakovaně deklaruje minimalizaci environmentálních střetů, ochranu krajinného rázu, ochranu biologické rozmanitosti, ochranu ekologické stability, ochranu vodních poměrů, ochranu rekreačních hodnot území i ochranu obytného prostředí obyvatel. Současně však dokumentace SEA i další části podkladů samy připouštějí negativní vlivy na krajinu, zásahy do lesních porostů, fragmentaci krajiny, zásahy do migrační prostupnosti, kumulativní dopady, zásahy do obytného prostředí i potřebu rozsáhlých budoucích mitigací. Dokumentace současně opakovaně odkládá řešení významných střetů až do budoucích navazujících řízení a připouští potřebu budoucích kompenzačních a zmírňujících opatření. **Dochází tak k zásadnímu rozporu mezi deklarovanými principy ÚRP a konkrétním vymezením AOV47.** Dokumentace současně tvrdí, že: *„Tam, kde negativní vlivy nebylo možno zmírnit nebo eliminovat, nebyly akcelerační oblasti vymezeny."* Existence rozsáhlých střetů a potřeba budoucích zmírňujících opatření však potvrzuje, že v případě AOV47 tyto negativní vlivy zjevně existují a nebyly objektivně eliminovány. Takový postup je v rozporu s požadavkem vnitřní konzistence opatření obecné povahy, principem přezkoumatelnosti, principem prevence, cíli územního plánování a s deklarovanými principy samotného Územního rozvojového plánu. Dokumentace je proto v této části vnitřně rozporná a nepřezkoumatelná. Návrh řešení: Požaduji odstranění vnitřních rozporů dokumentace, objektivní přehodnocení přijatelnosti AOV47 ve vztahu k deklarovaným principům ÚRP a doplnění transparentního vyhodnocení skutečné míry environmentálních konfliktů navržené akcelerační oblasti. Pokud nebude možné uvedené rozpory objektivně a přezkoumatelně odstranit, požaduji vypuštění akcelerační oblasti AOV47 – Bukovec a souvisejícího územního opatření z návrhu Změny č. 2 Územního rozvojového plánu ČR. Zdroje MINISTERSTVO PRO MÍSTNÍ ROZVOJ ČR. Změna č. 2 Územního rozvojového plánu – Odůvodnění Změny č. 2 Územního rozvojového plánu včetně přílohy č. 1, 2026. [online]. Dostupné z: https://mmr.gov.cz/MMR/media/MMR-MMR/Ministerstvo/Stavebn%C3%AD%20pr%C3%A1vo/%C3%9Azemn%C3%AD%20pl%C3%A1nov%C3%A1n%C3%AD/Zm%C4%9Bna%20%C4%8D.%202%20%C3%9Azemn%C3%A9ho%20rozvojov%C3%A9ho%20pl%C3%A1nu/URP_Z2_oduvodneni.pdf. [cit. 17. 5. 2026]. MINISTERSTVO PRO MÍSTNÍ ROZVOJ ČR. Územní rozvojový plán – Návrh zadání Změny č. 2 Územního rozvojového plánu, 2025. [online]. Dostupné z: https://mmr.gov.cz/getmedia/552b74e3-0351-40e6-9042-8975c0568a03/vlada_iii_zadani_z2_urp.pdf.aspx. [cit. 17. 5. 2026]. **8.4 Nepřiměřenost zásahu a neprokázání převahy veřejného zájmu** **8.4.1 Absence objektivního testu proporcionality** a) Dokumentace SEA vychází z předpokladu, že navržená akcelerační oblast AOV47 – Bukovec **představuje přijatelné řešení z hlediska veřejného zájmu na rozvoji obnovitelných zdrojů energie a současně dospívá k závěru o celkové přijatelnosti navrženého řešení. Současně však dokumentace připouští existenci negativních dopadů na krajinný ráz, biodiverzitu, lesní ekosystémy, obytné prostředí a další složky území.** **Dokumentace však neobsahuje transparentní posouzení, zda rozsah identifikovaných zásahů odpovídá významu sledovaného cíle a zda navržené řešení představuje nejméně zatěžující způsob jeho dosažení.** Současně nebylo identifikováno systematické vyhodnocení: – vhodnosti navrženého řešení,	

Poř.č.	Připomínkové místo	Číslo jednací	Článek	AO	Připomínka	Vyhodnocení
					– nezbytnosti navrženého řešení, – existence méně zatěžujících alternativ, – přiměřenosti zásahů do chráněných hodnot území, – poměřování veřejného zájmu a intenzity zásahů. Dokumentace tak předpokládá převažující veřejný přínos návrhu, aniž by transparentně doložila postup, kterým bylo k tomuto závěru dosaženo. b) Pořizovatel předpokládá existenci veřejného zájmu na rozvoji obnovitelných zdrojů energie, avšak neprokazuje, zda rozsah zásahů do území odpovídá požadavku proporcionality. Dokumentace neobsahuje: ➢ test vhodnosti navrženého řešení, ➢ test nezbytnosti navrženého řešení, ➢ porovnání méně zatěžujících alternativ, ➢ hodnocení intenzity jednotlivých zásahů, ➢ poměřování veřejného přínosu a rozsahu negativních dopadů, ➢ objektivní kritéria přiměřenosti zásahů. Posouzení tak neumožňuje ověřit, zda deklarovaný veřejný přínos skutečně převažuje nad identifikovanými negativními dopady. Bez takového vyhodnocení nelze objektivně posoudit, zda navržené řešení nepřekračuje přiměřenou míru zásahů do chráněných hodnot a práv dotčených osob. c) Dokumentace dospívá k závěru o přijatelnosti navrženého řešení. Současně však připouští existenci zásahů do krajiny, životního prostředí a obytného prostředí a neprokazuje, že tyto zásahy byly poměřeny s deklarovaným veřejným přínosem. Obě tvrzení nemohou současně obstát. Pokud identifikované zásahy představují přiměřené omezení chráněných hodnot a práv, musí být doloženo, na základě jakých kritérií bylo tohoto závěru dosaženo. Pokud takové posouzení provedeno nebylo, nelze objektivně tvrdit, že navržené řešení představuje přiměřený zásah. Z uvedeného plynou pouze dvě možnosti: 1. identifikované zásahy jsou významné a dokumentace nehodnotí jejich proporcionalitu, 2. identifikované zásahy významné nejsou, avšak dokumentace neobsahuje odborné podklady umožňující takový závěr objektivně ověřit. V obou případech vzniká vnitřní rozpor mezi závěrem o přijatelnosti návrhu a rozsahem provedeného hodnocení. d) Článek 4 odst. 4 Listiny základních práv a svobod stanoví, že při používání ustanovení o mezích základních práv a svobod musí být šetřena jejich podstata a smysl a taková omezení nesmějí být zneužívána k jiným účelům, než pro které byla stanovena. Judikatura správních soudů a Ústavního soudu současně dlouhodobě vychází z principu proporcionality, který vyžaduje posouzení: ➢ vhodnosti opatření k dosažení sledovaného cíle, ➢ nezbytnosti opatření z hlediska existence méně zatěžujících řešení, ➢ přiměřenosti zásahu ve vztahu k dotčeným právům a chráněným hodnotám. Součástí přezkoumatelnosti opatření obecné povahy je současně transparentní poměřování veřejného zájmu a intenzity zásahů do práv jednotlivců a chráněných hodnot území. Dokumentace však neobsahuje objektivní test proporcionality, neprokazuje nezbytnost navrženého řešení ani neumožňuje přezkoumat, zda veřejný přínos skutečně převažuje nad rozsahem identifikovaných zásahů. Tím není splněn požadavek přiměřeného a přezkoumatelného zásahu veřejné moci. e) Dokumentace neobsahuje transparentní a objektivní test proporcionality ani neprokazuje, že identifikované zásahy představují přiměřené omezení chráněných hodnot a práv dotčených osob. Výsledkem je nemožnost objektivně ověřit, zda navržené řešení představuje nezbytný a přiměřený zásah sledující legitimní veřejný cíl.	

Poř.č.	Připomínkové místo	Číslo jednací	Článek	AO	Připomínka	Vyhodnocení
					Tato skutečnost představuje samostatně postačující důvod pro zpochybnění přezkoumatelnosti dokumentace. Návrh řešení: Požaduji vysvětlení metodiky a podkladů, ze kterých dokumentace vychází při závěru o přiměřenosti navrženého řešení a při poměřování veřejného zájmu s identifikovanými zásahy. Současně požaduji doplnění závazných podmínek pro navazující rozhodování, které zajistí transparentní vyhodnocení proporcionality zásahů a objektivní poměřování veřejných a soukromých zájmů. Pokud nebude možné uvedené nedostatky objektivně a přezkoumatelně odstranit, požaduji vypuštění akcelerační oblasti AOV47 – Bukovec a souvisejícího územního opatření z návrhu Změny č. 2 Územního rozvojového plánu ČR. **8.4.2 Nepřiměřenost zásahu do krajiny a životního prostředí** a) Dokumentace SEA připouští existenci negativních vlivů navržené akcelerační oblasti na krajinný ráz, biologické hodnoty území, lesní ekosystémy a další složky životního prostředí. Současně připouští dlouhodobé působení navrhovaných větrných elektráren a možnost kumulativních vlivů v širším území. Dokumentace současně dospívá k závěru o přijatelnosti navrženého řešení. Nebyla však identifikována transparentní analýza, která by objektivně posuzovala, zda rozsah identifikovaných zásahů odpovídá významu sledovaného cíle. b) Pořizovatel připouští dlouhodobé zásahy do krajiny a přírodních hodnot území, avšak neprokazuje jejich přiměřenost. Dokumentace neobsahuje: ➢ objektivní hodnocení rozsahu dlouhodobé transformace krajiny, ➢ vyhodnocení intenzity zásahů do krajinného rázu, ➢ vyhodnocení dlouhodobých dopadů na biologickou rozmanitost, ➢ hodnocení rozsahu zásahů do lesních ekosystémů, ➢ objektivní poměřování environmentálních škod a deklarovaných přínosů návrhu, ➢ kritéria určující přiměřenou míru zásahu do přírodních hodnot území. Posouzení tak neumožňuje ověřit, zda navržené řešení nepovede k nepřiměřené transformaci charakteru území. Bez takového vyhodnocení nelze objektivně posoudit, zda rozsah zásahů nepřekračuje únosnou míru zatížení krajiny a životního prostředí. c) Dokumentace připouští existenci dlouhodobých zásahů do krajiny, biodiverzity a dalších přírodních hodnot. Současně však dospívá k závěru o přijatelnosti navrženého řešení, aniž by prokázala, že rozsah těchto zásahů byl objektivně poměřen s deklarovaným veřejným přínosem. Obě tvrzení nemohou současně obstát. Pokud identifikované zásahy představují přiměřené omezení přírodních hodnot území, musí být doloženo, jakým způsobem byla jejich přiměřenost vyhodnocena. Pokud takové posouzení provedeno nebylo, nelze objektivně tvrdit, že navržené řešení představuje přiměřený zásah. Z uvedeného plynou pouze dvě možnosti: ➢ identifikované environmentální zásahy jsou významné a dokumentace jejich přiměřenost nehodnotí, ➢ identifikované environmentální zásahy významné nejsou, avšak dokumentace neobsahuje podklady umožňující takový závěr objektivně ověřit. V obou případech vzniká vnitřní rozpor mezi rozsahem identifikovaných dopadů a závěrem o přijatelnosti návrhu. d) Článek 35 Listiny základních práv a svobod stanoví právo na příznivé životní prostředí. Zákon č. 114/1992 Sb., o ochraně přírody a krajiny, současně vychází z požadavku ochrany krajinného rázu, biologické rozmanitosti a přírodních hodnot území.	

Poř.č.	Připomínkové místo	Číslo jednací	Článek	AO	Připomínka	Vyhodnocení
					Judikatura správních soudů současně vychází z požadavku, že zásahy do krajiny a přírodních hodnot nesmějí překročit přiměřenou míru vzhledem ke sledovanému cíli a musí být transparentně odůvodněny. Z uvedeného plyne požadavek objektivně poměřit rozsah zásahů do krajiny a životního prostředí s deklarovaným veřejným přínosem návrhu. Dokumentace však takové poměřování neobsahuje a neumožňuje přezkoumat, zda navržené řešení nepředstavuje nepřiměřenou industrializaci krajiny a dlouhodobou změnu charakteru území. Tím není splněn požadavek přiměřeného a přezkoumatelného zásahu veřejné moci. e) Dokumentace neprokazuje, že identifikované zásahy do krajiny, biologické rozmanitosti a dalších přírodních hodnot představují přiměřené omezení chráněných hodnot území. Výsledkem je nemožnost objektivně ověřit, zda navržené řešení nepředstavuje nepřiměřenou a dlouhodobou transformaci krajiny a životního prostředí. Tato skutečnost představuje samostatně postačující důvod pro zpochybnění přezkoumatelnosti dokumentace. Návrh řešení: Požaduji vysvětlení metodiky a podkladů, ze kterých dokumentace vychází při závěru o přiměřenosti zásahů do krajiny a životního prostředí a při poměřování veřejného zájmu s identifikovanými environmentálními dopady. Současně požaduji doplnění závazných podmínek pro navazující rozhodování, které zajistí transparentní vyhodnocení environmentálních zásahů a objektivní poměřování veřejných a environmentálních zájmů. Pokud nebude možné uvedené nedostatky objektivně a přezkoumatelně odstranit, požaduji vypuštění akcelerační oblasti AOV47 – Bukovec a souvisejícího územního opatření z návrhu Změny č. 2 Územního rozvojového plánu ČR. **8.4.3 Nepřiměřenost zásahu do kvality života a obytného prostředí** a) Dokumentace SEA vychází z předpokladu přijatelnosti navržené akcelerační oblasti AOV47 – Bukovec a současně připouští změny obytného prostředí související s realizací větrných elektráren. Dokumentace současně připouští dlouhodobé působení technických dominant v krajině a jejich možné vlivy na charakter území. Současně odborné podklady uvádějí, že dlouhodobé působení větrných elektráren může být spojeno nejen s hlukem samotným, ale také s dlouhodobým obtěžováním (annoyance), poruchami spánku, psychickou zátěží a změnou subjektivního vnímání kvality prostředí. Dokumentace však neobsahuje objektivní posouzení přiměřenosti těchto zásahů. b) Pořizovatel připouští dlouhodobé působení navrženého řešení na obytné prostředí, avšak neprokazuje, zda rozsah těchto zásahů odpovídá požadavku přiměřenosti. Dokumentace neobsahuje: ➢ objektivní hodnocení dlouhodobého obtěžování obyvatel, ➢ vyhodnocení dopadů na psychickou pohodu obyvatel, ➢ hodnocení změny charakteru venkovského prostředí, ➢ vyhodnocení dlouhodobého působení vizuální dominance zařízení, ➢ hodnocení dlouhodobých psychosociálních dopadů, ➢ objektivní poměřování dopadů na kvalitu života a deklarovaných veřejných přínosů návrhu. Posouzení tak neumožňuje ověřit, zda navržené řešení nepovede k nepřiměřenému zásahu do každodenního života obyvatel dotčeného území. Bez takového vyhodnocení nelze objektivně posoudit, zda rozsah zásahů nepřekračuje přiměřenou míru zatížení obytného prostředí. c) Dokumentace dospívá k závěru o přijatelnosti navrženého řešení. Současně však připouští dlouhodobou proměnu charakteru prostředí a neprokazuje, že rozsah těchto zásahů byl objektivně poměřen s deklarovaným veřejným přínosem návrhu. Obě tvrzení nemohou současně obstát. Pokud identifikované zásahy do kvality života představují přiměřené omezení, musí být doloženo, jakým způsobem byla jejich intenzita a přijatelnost vyhodnocena.	

Poř.č.	Připomínkové místo	Číslo jednací	Článek	AO	Připomínka	Vyhodnocení
					Pokud takové posouzení provedeno nebylo, nelze objektivně tvrdit, že navržené řešení představuje přiměřený zásah. Z uvedeného plynou pouze dvě možnosti: 1. identifikované zásahy do kvality života jsou významné a dokumentace jejich proporcionalitu nehodnotí, 2. identifikované zásahy do kvality života významné nejsou, avšak dokumentace neobsahuje podklady umožňující takový závěr objektivně ověřit. V obou případech vzniká vnitřní rozpor mezi rozsahem identifikovaných dopadů a závěrem o přijatelnosti návrhu. d) Článek 10 Listiny základních práv a svobod chrání soukromý a rodinný život jednotlivce a článek 35 Listiny současně zakotvuje právo na příznivé životní prostředí. Judikatura správních soudů současně vychází z požadavku, že kvalita obytného prostředí představuje legitimní chráněnou hodnotu a zásahy do ní musí být přiměřené sledovanému cíli a řádně odůvodněné. Odborné podklady současně potvrzují, že dlouhodobé působení větrných elektráren může ovlivňovat kvalitu života nejen prostřednictvím fyzikálních parametrů prostředí, ale také prostřednictvím dlouhodobého obtěžování, psychické zátěže a změny vnímání prostředí. Z uvedeného plyne požadavek objektivně poměřit rozsah zásahů do kvality života obyvatel s deklarovaným veřejným přínosem návrhu. Dokumentace však takové poměřování neobsahuje a neumožňuje přezkoumat, zda navržené řešení nepředstavuje nepřiměřený zásah do obytného prostředí a kvality života obyvatel. Tím není splněn požadavek přiměřeného a přezkoumatelného zásahu veřejné moci. e) Dokumentace neprokazuje, že identifikované zásahy do kvality života a obytného prostředí představují přiměřené omezení chráněných hodnot a práv obyvatel. Výsledkem je nemožnost objektivně ověřit, zda navržené řešení nepředstavuje nepřiměřený dlouhodobý zásah do kvality života, psychické pohody a charakteru obytného prostředí. Tato skutečnost představuje samostatně postačující důvod pro zpochybnění přezkoumatelnosti dokumentace. Návrh řešení: Požaduji vysvětlení metodiky a podkladů, ze kterých dokumentace vychází při závěru o přiměřenosti zásahů do kvality života a obytného prostředí a při poměřování veřejného zájmu s identifikovanými dopady na obyvatele. Současně požaduji doplnění závazných podmínek pro navazující rozhodování, které zajistí transparentní vyhodnocení dopadů na obytné prostředí a objektivní poměřování veřejných a soukromých zájmů. Pokud nebude možné uvedené nedostatky objektivně a přezkoumatelně odstranit, požaduji vypuštění akcelerační oblasti AOV47 – Bukovec a souvisejícího územního opatření z návrhu Změny č. 2 Územního rozvojového plánu ČR. **<u>8.4.4 Nepřiměřenost zásahu do vlastnických práv a pokojného užívání majetku</u>** a) Dokumentace SEA vychází z předpokladu přijatelnosti navržené akcelerační oblasti AOV47 – Bukovec a současně připouští dlouhodobé změny charakteru území související s realizací větrných elektráren a související infrastruktury. Dokumentace současně předpokládá zásahy do krajinného prostředí, změny prostorového uspořádání území a dlouhodobou přítomnost technických dominant. Dokumentace však neobsahuje objektivní posouzení přiměřenosti zásahů do vlastnických práv a pokojného užívání majetku osob v dotčeném území. Současně nebylo identifikováno systematické vyhodnocení: ➢ omezení využití nemovitostí, ➢ omezení užívacích možností území, ➢ dopadů na hospodářskou atraktivitu území, ➢ dlouhodobých důsledků změny charakteru prostředí, ➢ intenzity zásahů do pokojného užívání majetku. b) Pořizovatel předpokládá realizaci rozsáhlé transformace území, avšak neprokazuje, zda rozsah zásahů do vlastnických práv odpovídá požadavku proporcionality. Dokumentace neobsahuje: ➢ objektivní hodnocení rozsahu omezení užívání majetku,	

Poř.č.	Připomínkové místo	Číslo jednací	Článek	AO	Připomínka	Vyhodnocení
					➢ hodnocení dlouhodobých důsledků změny charakteru území, ➢ vyhodnocení dopadů na hospodářské využití území, ➢ poměřování veřejného přínosu a majetkových zásahů, ➢ kritéria určující přiměřenou míru zásahu do vlastnických práv. Posouzení tak neumožňuje ověřit, zda navržené řešení nepovede k nepřiměřenému omezení práv dotčených vlastníků. Bez takového vyhodnocení nelze objektivně posoudit, zda rozsah zásahů nepřekračuje přiměřenou míru omezení pokojného užívání majetku. c) Dokumentace dospívá k závěru o přijatelnosti navrženého řešení. Současně však připouští dlouhodobé změny charakteru území a neprokazuje, že intenzita těchto zásahů byla objektivně poměřena s deklarovaným veřejným přínosem návrhu. Obě tvrzení nemohou současně obstát. Pokud identifikované zásahy do vlastnických práv představují přiměřené omezení, musí být doloženo, jakým způsobem byla jejich intenzita a přijatelnost vyhodnocena. Pokud takové posouzení provedeno nebylo, nelze objektivně tvrdit, že navržené řešení představuje přiměřený zásah. Z uvedeného plynou pouze dvě možnosti: 1. identifikované zásahy do vlastnických práv jsou významné a dokumentace jejich proporcionalitu nehodnotí, 2. identifikované zásahy do vlastnických práv významné nejsou, avšak dokumentace neobsahuje podklady umožňující takový závěr objektivně ověřit. V obou případech vzniká vnitřní rozpor mezi rozsahem identifikovaných dopadů a závěrem o přijatelnosti návrhu. d) Článek 11 Listiny základních práv a svobod zaručuje ochranu vlastnického práva a stanoví, že vlastnické právo všech vlastníků má stejný zákonný obsah a ochranu. Součástí ochrany vlastnického práva je současně i ochrana pokojného užívání majetku a ochrana před nepřiměřenými zásahy veřejné moci do výkonu vlastnických oprávnění. Judikatura správních soudů a Ústavního soudu současně vychází z požadavku, že omezení vlastnických práv musí sledovat legitimní cíl, být nezbytné a současně nesmí překročit přiměřenou míru zásahu. Z uvedeného plyne požadavek objektivně poměřit rozsah zásahů do vlastnických práv s deklarovaným veřejným přínosem návrhu. Dokumentace však takové poměřování neobsahuje a neumožňuje přezkoumat, zda navržené řešení nepředstavuje nepřiměřené omezení pokojného užívání majetku a práv dotčených vlastníků. Tím není splněn požadavek přiměřeného a přezkoumatelného zásahu veřejné moci. e) Dokumentace neprokazuje, že identifikované zásahy do vlastnických práv a pokojného užívání majetku představují přiměřené omezení práv dotčených osob. Výsledkem je nemožnost objektivně ověřit, zda navržené řešení nepředstavuje nepřiměřený zásah do výkonu vlastnických práv a dlouhodobého užívání území. Tato skutečnost představuje samostatně postačující důvod pro zpochybnění přezkoumatelnosti dokumentace. Návrh řešení: Požaduji vysvětlení metodiky a podkladů, ze kterých dokumentace vychází při závěru o přiměřenosti zásahů do vlastnických práv a pokojného užívání majetku a při poměřování veřejného zájmu s identifikovanými dopady na dotčené osoby. Současně požaduji doplnění závazných podmínek pro navazující rozhodování, které zajistí transparentní vyhodnocení majetkových zásahů a objektivní poměřování veřejných a soukromých zájmů. Pokud nebude možné uvedené nedostatky objektivně a přezkoumatelně odstranit, požaduji vypuštění akcelerační oblasti AOV47 – Bukovec a souvisejícího územního opatření z návrhu Změny č. 2 Územního rozvojového plánu ČR. **<u>8.4.5 Nepřiměřenost zásahu při existenci méně konfliktních alternativ</u>** a) Dokumentace SEA vychází z předpokladu přijatelnosti navržené akcelerační oblasti AOV47 – Bukovec a současně předpokládá, že navržené řešení představuje vhodný způsob dosažení sledovaného cíle v oblasti rozvoje obnovitelných zdrojů energie.	

Poř.č.	Připomínkové místo	Číslo jednací	Článek	AO	Připomínka	Vyhodnocení
					Současně však dokumentace neobsahuje transparentní porovnání alternativních lokalit, alternativních konfigurací ani méně konfliktních řešení. Nebylo identifikováno systematické vyhodnocení: ➢ alternativních lokalit s nižší environmentální konfliktností, ➢ antropogenně zatížených území, ➢ lokalit s nižší krajinnou citlivostí, ➢ variant s nižšími kumulativními dopady, ➢ variant s nižšími zásahy do obytného prostředí, ➢ alternativních prostorových konfigurací. Dokumentace tak předpokládá nezbytnost navrženého řešení bez doložení, zda stejného cíle nebylo možné dosáhnout méně zatěžujícím způsobem. b) Pořizovatel předpokládá vhodnost navrženého řešení, avšak neprokazuje, že navržený zásah představuje nejméně zatěžující variantu. Dokumentace neobsahuje: ➢ objektivní porovnání méně konfliktních alternativ, ➢ hodnocení alternativních lokalit, ➢ hodnocení alternativních konfigurací řešení, ➢ poměřování intenzity zásahů jednotlivých variant, ➢ vyhodnocení nezbytnosti navrženého řešení, ➢ kritéria pro výběr nejméně zatěžující varianty. Posouzení tak neumožňuje ověřit, zda stejného veřejného cíle nebylo možné dosáhnout při nižší intenzitě zásahů do krajiny, životního prostředí a práv dotčených osob. Bez takového vyhodnocení nelze objektivně posoudit, zda navržené řešení splňuje požadavek nezbytnosti zásahu. c) Dokumentace dospívá k závěru o přijatelnosti navrženého řešení. Současně však neprokazuje, že byly systematicky vyhodnoceny méně konfliktní alternativy umožňující dosažení stejného cíle. Obě tvrzení nemohou současně obstát. Pokud navržené řešení představuje nejméně zatěžující variantu, musí být doloženo, s jakými alternativami bylo porovnáváno. Pokud takové porovnání provedeno nebylo, nelze objektivně tvrdit, že navržené řešení představuje nezbytný zásah. Z uvedeného plynou pouze dvě možnosti: 1. méně konfliktní alternativy existovaly a dokumentace je nehodnotí, 2. méně konfliktní alternativy neexistovaly, avšak dokumentace neobsahuje odborné podklady umožňující takový závěr objektivně ověřit. V obou případech vzniká vnitřní rozpor mezi závěrem o přijatelnosti návrhu a rozsahem provedeného hodnocení. d) Článek 4 odst. 4 Listiny základních práv a svobod stanoví, že při používání ustanovení o mezích základních práv a svobod musí být šetřena jejich podstata a smysl. Judikatura správních soudů a Ústavního soudu současně vychází z požadavku, že při existenci více možných řešení musí veřejná moc preferovat takové řešení, které umožňuje dosažení sledovaného cíle při nižší intenzitě zásahů do práv jednotlivců a chráněných hodnot. Směrnice 2001/42/ES současně vyžaduje vyhodnocení rozumných alternativ řešení. Z uvedeného plyne požadavek objektivně posoudit, zda stejného cíle nebylo možné dosáhnout méně zatěžujícím způsobem. Dokumentace však neobsahuje transparentní porovnání méně konfliktních alternativ a neumožňuje přezkoumat, zda navržené řešení představuje nezbytný a nejméně zatěžující zásah. Tím není splněn požadavek přiměřeného a přezkoumatelného výkonu veřejné moci.	

Poř.č.	Připomínkové místo	Číslo jednací	Článek	AO	Připomínka	Vyhodnocení
					e) Dokumentace neprokazuje, že navržené řešení představuje nejméně konfliktní a nejméně zatěžující variantu umožňující dosažení sledovaného cíle. Výsledkem je nemožnost objektivně ověřit, zda identifikované zásahy do krajiny, životního prostředí a práv dotčených osob splňují požadavek nezbytnosti a přiměřenosti. Tato skutečnost představuje samostatně postačující důvod pro zpochybnění přezkoumatelnosti dokumentace. Návrh řešení: Požaduji vysvětlení metodiky a podkladů, ze kterých dokumentace vychází při závěru, že navržené řešení představuje nejméně zatěžující variantu umožňující dosažení sledovaného cíle. Současně požaduji doplnění závazných podmínek pro navazující rozhodování, které zajistí transparentní vyhodnocení alternativních řešení a objektivní poměřování jejich dopadů na krajinu, životní prostředí a práva dotčených osob. Pokud nebude možné uvedené nedostatky objektivně a přezkoumatelně odstranit, požaduji vypuštění akcelerační oblasti AOV47 – Bukovec a souvisejícího územního opatření z návrhu Změny č. 2 Územního rozvojového plánu ČR. **8.4.6 Neprokázání převažujícího veřejného zájmu** a) Dokumentace SEA vychází z předpokladu, že navržená akcelerační oblast AOV47 – Bukovec přispěje k naplňování cílů energetické politiky a rozvoje obnovitelných zdrojů energie a současně dospívá k závěru o přijatelnosti navrženého řešení. Současně však dokumentace připouští existenci zásahů do krajiny, biologických hodnot území, obytného prostředí, vlastnických práv a dalších chráněných hodnot. Dokumentace však neobsahuje transparentní vyhodnocení, zda veřejný zájem na realizaci navrženého řešení skutečně převažuje nad intenzitou identifikovaných zásahů. Současně nebylo identifikováno systematické vyhodnocení: ➢ nezbytnosti realizace právě v lokalitě AOV47 – Bukovec, ➢ intenzity zásahů do chráněných hodnot území, ➢ intenzity zásahů do práv dotčených osob, ➢ existence méně zatěžujících alternativ, ➢ poměřování veřejného přínosu a rozsahu negativních dopadů, ➢ důvodů, proč má být veřejný zájem v daném případě považován za převažující. Dokumentace tak předpokládá existenci převažujícího veřejného zájmu, aniž by transparentně doložila postup, kterým bylo k tomuto závěru dosaženo. b) Pořizovatel předpokládá existenci veřejného zájmu na rozvoji obnovitelných zdrojů energie, avšak neprokazuje, že tento zájem v konkrétním případě skutečně převažuje nad identifikovanými zásahy. Dokumentace neobsahuje: ➢ objektivní poměřování veřejného přínosu a negativních dopadů, ➢ vyhodnocení nezbytnosti realizace právě v této lokalitě, ➢ hodnocení intenzity zásahů do práv jednotlivců, ➢ hodnocení intenzity zásahů do krajiny a životního prostředí, ➢ vyhodnocení méně zatěžujících možností, ➢ objektivní kritéria pro určení převažujícího veřejného zájmu. Posouzení tak neumožňuje ověřit, zda veřejný zájem skutečně převyšuje intenzitu identifikovaných zásahů. Samotná existence veřejného zájmu na rozvoji obnovitelných zdrojů energie totiž automaticky neznamená převahu nad ostatními chráněnými hodnotami a právy. c) Dokumentace dospívá k závěru o přijatelnosti navrženého řešení a implicitně předpokládá existenci převažujícího veřejného zájmu.	

Poř.č.	Připomínkové místo	Číslo jednací	Článek	AO	Připomínka	Vyhodnocení
					Současně však připouští zásahy do krajiny, životního prostředí, kvality života obyvatel a dalších chráněných hodnot a neprokazuje, že tyto zásahy byly objektivně poměřeny s deklarovaným veřejným přínosem návrhu. Obě tvrzení nemohou současně obstát. Pokud veřejný zájem skutečně převažuje nad identifikovanými zásahy, musí být doloženo, jakým způsobem byla jeho převaha vyhodnocena. Pokud takové posouzení provedeno nebylo, nelze objektivně tvrdit, že navržené řešení představuje přiměřený a odůvodněný zásah. Z uvedeného plynou pouze dvě možnosti: 1. identifikované zásahy jsou významné a dokumentace neprokazuje převahu veřejného zájmu, 2. identifikované zásahy významné nejsou, avšak dokumentace neobsahuje podklady umožňující takový závěr objektivně ověřit. V obou případech vzniká vnitřní rozpor mezi deklarovaným veřejným přínosem a rozsahem identifikovaných zásahů. d) Článek 4 odst. 4 Listiny základních práv a svobod stanoví, že při používání ustanovení o mezích základních práv a svobod musí být šetřena jejich podstata a smysl. Judikatura Nejvyššího správního soudu a Ústavního soudu současně dlouhodobě vychází z požadavku, že samotná existence legitimního veřejného cíle automaticky nepostačuje k ospravedlnění zásahů do práv jednotlivců a chráněných hodnot. Součástí přezkoumatelnosti opatření obecné povahy je objektivní poměřování kolidujících práv a zájmů a transparentní zdůvodnění, proč v konkrétním případě určitý veřejný zájem převažuje. Z uvedeného plyne požadavek, aby veřejný zájem nebyl předpokládán abstraktně, ale aby byla konkrétně prokázána: ➢ nezbytnost zásahu, ➢ intenzita sledovaného veřejného přínosu, ➢ neexistence méně zatěžujících řešení, ➢ přiměřenost zásahů do práv a chráněných hodnot. Dokumentace však neobsahuje transparentní test převažujícího veřejného zájmu a neumožňuje přezkoumat, proč má veřejný zájem na realizaci navrženého řešení převážit právě v případě AOV47 – Bukovec. Tím není splněn požadavek přiměřeného a přezkoumatelného výkonu veřejné moci. e) Dokumentace neprokazuje, že veřejný zájem na realizaci navrženého řešení skutečně převažuje nad intenzitou identifikovaných zásahů do krajiny, životního prostředí a práv dotčených osob. Výsledkem je nemožnost objektivně ověřit, zda navržené řešení představuje ústavně přiměřený zásah a zda byly splněny podmínky pro omezení chráněných hodnot a práv. Tato skutečnost představuje samostatně postačující důvod pro zpochybnění přezkoumatelnosti dokumentace. Návrh řešení: Požaduji vysvětlení metodiky a podkladů, ze kterých dokumentace vychází při závěru o existenci převažujícího veřejného zájmu a při poměřování veřejného přínosu s identifikovanými zásahy do chráněných hodnot a práv. Současně požaduji doplnění závazných podmínek pro navazující rozhodování, které zajistí transparentní vyhodnocení veřejného zájmu a objektivní poměřování veřejných a soukromých zájmů. Pokud nebude možné uvedené nedostatky objektivně a přezkoumatelně odstranit, požaduji vypuštění akcelerační oblasti AOV47 – Bukovec a souvisejícího územního opatření z návrhu Změny č. 2 Územního rozvojového plánu ČR. **X. ROZPOR NÁVRHU ZMĚNY Č. 2 ÚZEMNÍHO ROZVOJOVÉHO PLÁNU ČR A NÁVRHU ÚZEMNÍHO OPATŘENÍ O VYMEZENÍ AOV Č. 47 BUKOVEC A DOKUMENTACE SEA**	

					VČETNĚ JEJICH ODŮVODNĚNÍ S PRÁVNÍMI PŘEDPISY ČESKÉ REPUBLIKY A S JUDIKATUROU NEJVYŠŠÍHO SPRÁVNÍHO SOUDU **<u>9.1 Rozpor se zákonem č. 249/2025 Sb., o urychlení využívání obnovitelných zdrojů energie</u>** Vymezení akcelerační oblasti AOV47 – Bukovec neodpovídá podmínkám stanoveným ust. § 4 odst. 2 a odst. 3 zákona č. 249/2025 Sb., o urychlení využívání obnovitelných zdrojů energie, zejména požadavku, aby akcelerační oblasti byly vymezovány v územích s nízkým konfliktním potenciálem **a bez významných dopadů na složky životního prostředí a bezpečnost státu.** Vymezení akcelerační oblasti AOV47 – Bukovec neodpovídá dále požadavku v ust. § 8 odst. 1 cit. zákona, které tento předpis stanovuje k vyhodnocení vlivů předmětného územního opatření na udržitelný rozvoj území. Jestliže je zřejmé, že podklady pro územní opatření jsou nepravdivé, neúplné nebo zkreslené v rozporu s metodikou MŽP, je třeba vydat úkony (tj. úkony JES) na projektové úrovni tak, aby bylo naplněno ust. 3 odst. 2 stavebního zákona. Stejně tak je třeba nahlížet na ust. § 27 odst. 2 ZOZE. Jestliže hodnocení (H 67) podle ust. § 67 zákona o ochraně přírody se má provést při vysoké pravděpodobnosti změny okolností v AO (tj. změny skutkového stavu, který je základem pro posouzení účinků záměru na zákonem chráněný zájem), **tím spíš je třeba H 67 požadovat v případě, v němž skutkový stav v AO nebyl zjištěn vůbec nebo nebyl zjištěn tak, aby se rovnocenně s projektovými záměry dala aplikovat ust. § 4 odst. 2, § 5b, § 12 odst. 2 a § 56 zákona o ochraně přírody.** Obdobně poukazuje podatel na ust. § 28 odst. 1 písmeno b) ZOZE, není-li ekologická citlivost území adekvátně vyhodnocena, **tak že nelze vyloučit významný nepříznivý vliv na životní prostředí, bylo by bez dalšího třeba postupovat podle ust. § 28 odst. 5 ZOZE.** V případě AOV47 – Bukovec se jedná o území, které vykazuje **zásadní a vysoce konfliktní** střety s ochranou vodních zdrojů, zemědělského půdního fondu, lesních porostů a biodiverzity. Dokumentace současně sama připouští existenci negativních vlivů, které mají být řešeny až v navazujících řízeních. Takový postup je v rozporu se smyslem a účelem zákona, který předpokládá, že akcelerační oblasti budou předem vymezeny v lokalitách, kde lze dopady považovat za minimální a předvídatelné. Viz citace ZOZE: *§ 4* *Kritéria pro vymezení akcelerační oblasti* *(1) Akcelerační oblast se vymezuje v nezbytné oblasti vymezené pro využití stejného druhu obnovitelného zdroje energie. Akcelerační oblast nelze vymezit na území evropsky významné lokality, ptačí oblasti a zvláště chráněného území a na území, které stanoví vláda nařízením s ohledem na ochranu životního prostředí, státní památkovou péči, obranu a bezpečnost státu, lázeňství, letectví nebo veřejnou meteorologickou službu.* *(2) Akcelerační oblast se vymezuje tak, aby záměry pro využití obnovitelného zdroje energie, pro který je tato oblast vymezována, neměly s ohledem na limity využití území významný dopad zejména na životní prostředí a zájmy obrany a bezpečnosti státu.* *(3) Při vymezování akcelerační oblasti se upřednostňují umělé a zastavěné plochy, jako jsou dopravní infrastruktura a její blízké okolí, parkoviště, zemědělské stavby a stavby pro průmysl včetně nádvoří, skládky, území narušená povrchovou těžbou, kde ještě nebyla zahájena rekultivace, umělé vodní útvary, případně objekty technické vodohospodářské infrastruktury, a dále znehodnocená půda, kterou nelze využívat pro zemědělství.* *§ 8* *Vyhodnocení vlivů na udržitelný rozvoj území* *(1) Vyhodnocení vlivů na udržitelný rozvoj území (dále jen „vyhodnocení vlivů") obsahuje podrobnosti potřebné ke stanovení podmínek a zmírňujících opatření pro povolení, provedení nebo užívání záměrů pro využití obnovitelného zdroje energie v územním opatření. Podrobnější požadavky podle § 10i zákona o posuzování vlivů na životní prostředí uvedené ve stanovisku podle § 89 odst. 3 stavebního zákona nesmí vyžadovat podrobnosti náležející svým obsahem navazující územně plánovací dokumentaci nebo rozhodnutí, s výjimkou požadavků vztahujících se k podmínkám a zmírňujícím opatřením podle věty první.* *(2) Na obsah a strukturu vyhodnocení vlivů územního opatření se použije přiměřeně příloha č. 4 stavebního zákona.* *(3) Ustanovení § 10e odst. 5 zákona o posuzování vlivů na životní prostředí se použije při pořizování územně plánovací dokumentace a územních opatření pro akcelerační oblasti obdobně.* *§ 27* *Doplnění žádosti o jednotné environmentální stanovisko*	

Poř.č.	Připomínkové místo	Číslo jednací	Článek	AO	Připomínka	Vyhodnocení
					(1) Do 10 pracovních dnů ode dne podání jinak bezvadné žádosti o vydání jednotného environmentálního stanoviska pro záměr pro využití obnovitelného zdroje energie v akcelerační oblasti může příslušný orgán vyzvat žadatele k poskytnutí doplňujících informací týkajících se souladu záměru s podmínkami a zmírňujícími opatřeními z oblasti ochrany životního prostředí stanovenými v územním opatření nebo v územním plánu podle § 22; výzvu příslušný orgán odůvodní a stanoví v ní žadateli přiměřenou lhůtu. *(2) Je-li vysoce pravděpodobné, že v akcelerační oblasti došlo v době od vydání územního opatření nebo územního plánu podle § 22 k podstatné změně okolností, a může-li tato změna okolností vést k závažnému zásahu, který by se mohl dotknout zájmů chráněných podle částí druhé, třetí a páté zákona o ochraně přírody a krajiny, může příslušný orgán do 10 pracovních dnů ode dne podání bezvadné žádosti o jednotné environmentální stanovisko pro záměr pro využití obnovitelného zdroje energie v akcelerační oblasti vydat odůvodněné stanovisko podle § 67 zákona o ochraně přírody a krajiny, ve kterém vymezí rozsah požadovaného hodnocení.* *(3) Po dobu od vydání odůvodněného stanoviska podle odstavce 2 do předložení hodnocení podle § 67 zákona o ochraně přírody a krajiny žadatelem lhůty pro vydání jednotného environmentálního stanoviska a lhůty uvedené v § 28 neběží. Součástí hodnocení je návrh podmínek a zmírňujících opatření v rozsahu nové zjištěných skutečností.* *(4) Nevydá-li příslušný orgán ve lhůtě podle odstavce 2 odůvodněné stanovisko, hodnocení podle § 67 zákona o ochraně přírody a krajiny se neprovádí.* *§ 28* *Posouzení podmínek pro výjimku z posouzení vlivů záměru na životní prostředí* *(1) Jedná-li se o záměr pro využití obnovitelného zdroje energie v akcelerační oblasti, který podléhá posuzování vlivů podle zákona o posuzování vlivů na životní prostředí, příslušný orgán posoudí, zda je* *a) záměr předmětem posuzování vlivů na životní prostředí přesahujících hranice České republiky podle § 11 odst. 1 písm. a) nebo b) zákona o posuzování vlivů na životní prostředí a* *b) s ohledem na ekologickou citlivost území, v němž se nachází, vysoce pravděpodobné, že záměr pro využití obnovitelného zdroje energie povede k významným nepříznivým vlivům na životní prostředí nebo veřejné zdraví, které nebyly zjištěny při pořizování územního opatření a které nelze vyloučit dodatečnými podmínkami a zmírňujícími opatřeními navrženými žadatelem nebo postupem podle § 27 odst. 3 ve spojení s § 30 odst. 1.* *(2) V případě potřeby zašle příslušný orgán žádost o vyjádření příslušnému úřadu. Příslušný úřad vydá vyjádření bez zbytečného odkladu, nejpozději do konce lhůty stanovené příslušným orgánem, a uvede v něm, zda se jedná o záměr, který podléhá posuzování vlivů podle zákona o posuzování vlivů na životní prostředí, a zda jsou ve vztahu k záměru dány okolnosti podle odstavce 1. Tento postup se nepoužije v případě, je-li příslušný orgán současně příslušným úřadem.* *(3) V případě potřeby zašle příslušný orgán žádost orgánu ochrany přírody za účelem vydání stanoviska podle § 45i odst. 1 zákona o ochraně přírody a krajiny. Orgán ochrany přírody vydá stanovisko bez zbytečného odkladu, nejpozději do konce lhůty stanovené příslušným orgánem. Tento postup se nepoužije v případě, je-li příslušný orgán současně orgánem ochrany přírody příslušným podle zákona o ochraně přírody a krajiny.* *(4) V případě potřeby zašle příslušný orgán žádost o vyjádření orgánu ochrany veřejného zdraví. Orgán ochrany veřejného zdraví vydá vyjádření bez zbytečného odkladu, nejpozději do konce lhůty stanovené příslušným orgánem, a uvede v něm, zda jsou z hlediska jeho působnosti ve vztahu k záměru dány okolnosti podle odstavce 1 písm. b).* *(5) Je-li dána některá z okolností podle odstavce 1, příslušný orgán vydá do 45 dnů ode dne podání bezvadné žádosti o jednotné environmentální stanovisko nebo ode dne doručení doplňujících informací podle § 27 odst. 1, jsou-li příslušným orgánem vyžádány, rozhodnutí o tom, že záměr pro využití obnovitelného zdroje energie podléhá posouzení vlivů záměru na životní prostředí. Je-li záměrem pro využití obnovitelného zdroje energie stavba, soubor staveb nebo zařízení pro výrobu energie z obnovitelného zdroje energie s celkovým instalovaným výkonem nižším než 150 kW nebo jedná-li se o modernizaci stavby nebo zařízení pro výrobu energie z obnovitelného zdroje energie, vydá příslušný orgán rozhodnutí podle věty první do 30 dnů.* *(6) Nevydá-li příslušný orgán ve lhůtě podle odstavce 5 rozhodnutí o tom, že záměr pro využití obnovitelného zdroje energie podléhá posouzení vlivů záměru na životní prostředí, pak platí, že tento záměr nepodléhá posouzení vlivů na životní prostředí. Rozhodnutí podle § 7 odst. 6 zákona o posuzování vlivů na životní prostředí se v tomto případě nevydává a ustanovení § 45i odst. 2 až 8 zákona o ochraně přírody a krajiny se nepoužije.*	

Poř.č.	Připomínkové místo	Číslo jednací	Článek	AO	Připomínka	Vyhodnocení
					Návrh řešení: Doplnit vyhodnocení SEA a návrh a odůvodnění předmětného územního opatření do souladu s připomínkami v oddíle 6. až 8. tohoto podání a tedy ho uvést do souladu s výše uvedenými zákonnými ustanoveními. Pokud nebude možné uvedené nedostatky objektivně a přezkoumatelně odstranit, požaduji vypuštění akcelerační oblasti AOV47 – Bukovec a souvisejícího územního opatření z návrhu Změny č. 2 Územního rozvojového plánu ČR. **9.2 Rozpor se zákonem č. 100/2001 Sb., o posuzování vlivů na životní prostředí** Vyhodnocení vlivů návrhu Změny č. 2 Územního rozvojového plánu České republiky na udržitelný rozvoj území (SEA) **neobsahuje všechny náležitosti požadované zákonem č. 100/2001 Sb., o posuzování vlivů na životní prostředí,** zejména stanovené v § 2 a § 5 cit. zákona. Zejména chybí **řádné vyhodnocení kumulativních a synergických vlivů** v širším území, dále chybí **dostatečné posouzení vlivů na zvláště chráněné druhy, na migrační prostupnost krajiny a na obyvatelstvo.** Dokumentace rovněž **neobsahuje variantní řešení**, které by umožnilo porovnání méně konfliktních lokalit. Bez těchto podkladů **nelze učinit kvalifikovaný závěr o vlivech** návrhu na životní prostředí, a dokumentace je proto neúplná a nepřezkoumatelná. Dále podle zákona č. 100/2001 Sb., o posuzování vlivů na životní prostředí, musí být vlivy koncepce na obyvatelstvo a veřejné zdraví objektivně vyhodnoceny již na úrovni SEA. Nelze připustit, aby byly zásadní otázky ochrany veřejného zdraví teprve dodatečně zjišťovány až v navazujících řízeních, pokud právě jejich výsledky mohou zásadním způsobem ovlivnit přijatelnost celé akcelerační oblasti. Viz citace zákona: *§ 2* *Rozsah posuzování* *Posuzují se vlivy na obyvatelstvo a veřejné zdraví a vlivy na životní prostředí, zahrnující vlivy na živočichy a rostliny, ekosystémy, biologickou rozmanitost, půdu, vodu, ovzduší, klima a krajinu, přírodní zdroje, hmotný majetek a kulturní dědictví, vymezené zvláštními právními předpisy a na jejich vzájemné působení a souvislosti. Vlivy na biologickou rozmanitost se posuzují se zvláštním zřetelem na evropsky významné druhy, ptáky a evropská stanoviště.* *§ 5* *Způsob posuzování vlivů záměru na životní prostředí* *(1) Posuzování zahrnuje zjištění, popis, posouzení a vyhodnocení předpokládaných přímých a nepřímých významných vlivů provedení i neprovedení záměru na životní prostředí.* *(2) V dlouhodobém záměru se jeho jednotlivé etapy posuzují samostatně a v kontextu vlivů záměru jako celku.* *(3) Při posuzování záměru se hodnotí vlivy na životní prostředí při jeho přípravě, provádění, provozování i jeho případné ukončení, popřípadě důsledky jeho likvidace a dále sanace nebo rekultivace území, pokud povinnost sanace nebo rekultivace stanoví zvláštní právní předpis. Posuzují se vlivy související s běžným provozováním záměru i vlivy vyplývající ze zranitelnosti záměru vůči závažným nehodám nebo katastrofám, které jsou pro daný záměr relevantní.* *(4) Posuzování záměru zahrnuje i návrh opatření k předcházení možným významným negativním vlivům na životní prostředí provedením záměru, k vyloučení, snížení, zmírnění nebo minimalizaci těchto vlivů, popřípadě ke zvýšení příznivých vlivů na životní prostředí provedením záměru, a to včetně vyhodnocení předpokládaných účinků navrhovaných opatření, a dále návrh opatření k monitorování možných významných negativních vlivů na životní prostředí, nevyplývají-li z požadavků jiných právních předpisů.* Návrh řešení: Doplnit vyhodnocení SEA a návrh a odůvodnění předmětného územního opatření do souladu s připomínkami v oddíle 6. až 8. tohoto podání a tedy ho uvést do souladu s výše uvedenými zákonnými ustanoveními. Pokud nebude možné uvedené nedostatky objektivně a přezkoumatelně odstranit, požaduji vypuštění akcelerační oblasti AOV47 – Bukovec a souvisejícího územního opatření z návrhu Změny č. 2 Územního rozvojového plánu ČR. **9.3 Rozpor se zákonem č. 114/1992 Sb., o ochraně přírody a krajiny** Návrh nezajišťuje ochranu zvláště chráněných druhů ani zachování ekologické stability krajiny. Dokumentace **připouští výskyt citlivých druhů, zejména ptáků a netopýrů, avšak neprokazuje, že nedojde k jejich ohrožení.** Dokumentace dále **ignoruje výskyt chráněných druhů s úzkou vazbou**	

Poř.č.	Připomínkové místo	Číslo jednací	Článek	AO	Připomínka	Vyhodnocení
					na předmětnou lokalitu. Dokumentace vadně řeší ochranu vodních toků a mokřadů. Dokumentace **ignoruje široký výskyt mimolesní zeleně.** Vymezení akcelerační oblasti v území s prokazatelným výskytem těchto druhů, bez dostatečných biologických podkladů a bez vyloučení negativních vlivů, je v rozporu s ochranou zvláště chráněných druhů podle zákona č. 114/1992 Sb., o ochraně přírody a krajiny. **Skutkový stav v AOV č. 47 Bukovec buď nebyl zjištěn vůbec nebo nebyl zjištěn tak, aby se rovnocenně s projektovými záměry dala aplikovat ust. § 4 odst. 2, § 5b, § 12 odst. 2 a § 56 zákona o ochraně přírody a krajiny. Vzhledem k absenci hodnocení podle ust. § 67 zákona o ochraně přírody dochází tedy k zásadnímu rozporu s požadavky výše uvedených zákonných ustanovení.** Citace ZOPK: *§ 4* *Základní povinnosti při obecné ochraně přírody* *(2) Významné krajinné prvky jsou chráněny před poškozováním a ničením. Využívají se pouze tak, aby nebyla narušena jejich obnova a nedošlo k ohrožení nebo oslabení jejich stabilizační funkce. K zásahům, které by mohly vést k poškození nebo zničení významného krajinného prvku nebo ohrožení nebo oslabení jeho ekologicko-stabilizační funkce, si musí ten, kdo takové zásahy zamýšlí, opatřit souhlas orgánu ochrany přírody. Mezi takové zásahy patří zejména umisťování staveb, pozemkové úpravy, změny druhu nebo způsobu využití pozemků, výstavba lesních cest, budování lesních melioračních systémů, odvodňování pozemků, úpravy vodních toků a nádrží a těžba nerostů. Podrobnosti ochrany významných krajinných prvků stanoví Ministerstvo životního prostředí vyhláškou.* *§ 5b* *Podmínky pro odchylný postup při ochraně ptáků* *(1) Orgán ochrany přírody může, neexistuje-li jiné uspokojivé řešení, rozhodnutím stanovit postup odchylný od postupu uvedeného v § 5a odst. 1 a 2, je-li to potřebné v zájmu veřejného zdraví nebo veřejné bezpečnosti, v zájmu bezpečnosti leteckého provozu, při prevenci závažných škod na úrodě, domácích zvířatech, lesích, rybářství a vodním hospodářství nebo za účelem ochrany volně žijících živočichů a planě rostoucích rostlin. Odchylný postup může být stanoven také pro účely výzkumu a výuky, opětovného osídlení určitého území populací druhu nebo opětovného vysazení druhu v jeho původní oblasti rozšíření nebo pro chov v lidské péči pro tyto účely.* *§ 12* *Ochrana krajinného rázu a přírodní park* *(1) Krajinný ráz, kterým je zejména přírodní, kulturní a historická charakteristika určitého místa či oblasti, je chráněn před činností snižující jeho estetickou a přírodní hodnotu. Zásahy do krajinného rázu, zejména umisťování a povolování staveb, mohou být prováděny pouze s ohledem na zachování významných krajinných prvků, zvláště chráněných území, kulturních dominant krajiny, harmonické měřítko a vztahy v krajině.* *(2) K umisťování a povolování staveb, jakož i jiným činnostem, které by mohly snížit nebo změnit krajinný ráz, je nezbytný souhlas orgánu ochrany přírody. Podrobnosti ochrany krajinného rázu může stanovit ministerstvo životního prostředí obecně závazným právním předpisem.* *§ 56* *Výjimky ze zákazů u památných stromů a zvláště chráněných druhů rostlin a živočichů* *(1) Výjimky ze zákazů u památných stromů a zvláště chráněných druhů rostlin a živočichů podle § 46 odst. 2, § 49 a 50 v případech, kdy jiný veřejný zájem převažuje nad zájmem ochrany přírody, nebo v zájmu ochrany přírody, povoluje na žádost toho, kdo zamýšlí uskutečnit škodlivý zásah, orgán ochrany přírody. U zvláště chráněných druhů rostlin a živočichů, které jsou předmětem ochrany podle práva Evropských společenství, lze výjimku podle věty první povolit jen tehdy, pokud je dán některý z důvodů uvedených v odstavci 2, neexistuje jiné uspokojivé řešení a povolovaná činnost neovlivní dosažení či udržení příznivého stavu druhu z hlediska ochrany. V pochybnostech o škodlivosti zamýšleného zásahu lze požádat o poskytnutí předběžné informace podle správního řádu.* Návrh řešení: Doplnit vyhodnocení SEA a návrh a odůvodnění předmětného územního opatření do souladu s připomínkami v oddíle 6. až 8. tohoto podání a tedy ho uvést do souladu s výše uvedenými zákonnými ustanoveními. Pokud nebude možné uvedené nedostatky objektivně a přezkoumatelně odstranit, požaduji vypuštění akcelerační oblasti AOV47 – Bukovec a souvisejícího územního opatření z návrhu Změny č. 2 Územního rozvojového plánu ČR.	

					9.4 Rozpor se zákonem č. 254/2001 Sb., o vodách a o změně některých zákonů (vodní zákon) Dokumentace vychází z nesprávného skutkového stavu, **když neidentifikuje existující ochranná pásma vodních zdrojů v území AOV47 – Bukovec nebo je nehodnotí jako významný limit.** V území se přitom nacházejí evidovaná ochranná pásma vodních zdrojů, která slouží k ochraně jakosti a vydatnosti pitné vody. Tato skutečnost představuje zásadní limit využití území, který měl být v dokumentaci zohledněn. Dokumentace vychází z nesprávného skutkového stavu, **když neidentifikuje existující další vodní toky, vodní nádrže, mokřady a prameniště v území AOV47 – Bukovec nebo je nehodnotí jako významný limit.** Z dostupných podkladů dále vyplývá, že území akcelerační oblasti je tvořeno horninovým prostředím s puklinovou propustností, které je z hlediska hydrogeologie **extrémně citlivé na zásahy do horninového masivu a stabilitu podzemních zdrojů pitné vody. Tento aspekt nebyl v dokumentaci vůbec vyhodnocen.** Nezohlednění těchto skutečností je v rozporu se zákonem č. 254/2001 Sb., o vodách a o změně některých zákonů, a současně představuje porušení povinnosti zjistit skutečný stav věci. Návrh řešení: Doplnit vyhodnocení SEA a návrh a odůvodnění předmětného územního opatření do souladu s připomínkami v oddíle 6. až 8. tohoto podání a tedy ho uvést do souladu s výše uvedenými zákonnými ustanoveními. Pokud nebude možné uvedené nedostatky objektivně a přezkoumatelně odstranit, požaduji vypuštění akcelerační oblasti AOV47 – Bukovec a souvisejícího územního opatření z návrhu Změny č. 2 Územního rozvojového plánu ČR. **9.5 Rozpor se zákonem č. 334/1992 Sb., o ochraně zemědělského půdního fondu** Vymezení akcelerační oblasti zahrnuje území s výskytem půd I. a II. třídy ochrany zemědělského půdního fondu, aniž by bylo řádně odůvodněno, proč je nezbytné tyto vysoce kvalitní půdy využít pro energetické účely. Zákon č. 334/1992 Sb., o ochraně zemědělského půdního fondu, přitom stanoví povinnost chránit nejkvalitnější zemědělskou půdu a využívat ji pouze v nezbytných případech, které musí být řádně odůvodněny. Zásada minimalizace záboru výše uvedených půd podle § 4 cit. zákona o ochraně ZPF tak není vůbec konkretizována a respektována. Dopad na zemědělský půdní fond je bagatelizován a je předkládán zcela nerealistický odhad potřebných záborů ZPF bez zohlednění rozsáhlých doprovodných staveb. Návrh řešení: Doplnit vyhodnocení SEA a návrh a odůvodnění předmětného územního opatření do souladu s připomínkami v oddíle 6. až 8. tohoto podání a tedy ho uvést do souladu s výše uvedenými zákonnými ustanoveními. Pokud nebude možné uvedené nedostatky objektivně a přezkoumatelně odstranit, požaduji vypuštění akcelerační oblasti AOV47 – Bukovec a souvisejícího územního opatření z návrhu Změny č. 2 Územního rozvojového plánu ČR. **9.6 Rozpor se zákonem č. 289/1995 Sb., o lesích a o změně a doplnění některých zákonů (lesní zákon)** Akcelerační oblast zahrnuje významný podíl pozemků určených k plnění funkcí lesa, aniž by bylo řádně odůvodněno, proč je takové území vhodné pro umístění větrných elektráren. Zákon č. 289/1995 Sb., o lesích a o změně a doplnění některých zákonů, přitom stanoví ochranu lesních pozemků jako významné složky životního prostředí. Les je významný krajinný prvek. VKP tvoří základní prvek obecné ochrany přírody a krajiny podle § 3 odst. 1 písm. b) ZOPK. Jejich ochrana je veřejným zájmem a vychází z jejich ekologické, stabilizační a estetické funkce v krajině. Zásahy do VKP proto nelze posuzovat izolovaně, ale vždy ve vztahu k jejich širším ekologickým funkcím a návaznosti na územní systém ekologické stability. Dopad na pozemky určené k plnění funkcí lesa je zásadním způsobem bagatelizován, zejména dopad na jejich fragmentaci při naplnění limitu AOV č. 47, tj. výstavby 33 VTE v této oblasti a je předkládán zcela nerealistický odhad potřebných záborů ZPF bez zohlednění rozsáhlých doprovodných staveb. Návrh řešení: Doplnit vyhodnocení SEA a návrh a odůvodnění předmětného územního opatření do souladu s připomínkami v oddíle 6. až 8. tohoto podání a tedy ho uvést do souladu s výše uvedenými zákonnými ustanoveními. Pokud nebude možné uvedené nedostatky objektivně a přezkoumatelně odstranit, požaduji vypuštění akcelerační oblasti AOV47 – Bukovec a souvisejícího územního opatření z návrhu Změny č. 2 Územního rozvojového plánu ČR. **9.7 Rozpor se zákonem č. 258/2000 Sb., o ochraně veřejného zdraví**	

Poř.č.	Připomínkové místo	Číslo jednací	Článek	AO	Připomínka	Vyhodnocení
					Není zřejmé, z jakého odborného podkladu vychází tvrzení o předpokládané hlukové zátěži „cca 37 dB" ve vzdálenosti 500 m, zejména s ohledem na skutečnost, že v České republice se obdobně vysoké a výkonné větrné elektrárny v současnosti prakticky nenacházejí a jejich akustické parametry se mohou významně lišit podle konkrétního typu zařízení, výkonu, výšky stožárů, meteorologických podmínek, terénu a kumulace více zdrojů. SEA současně neobsahuje regionální model hlukové zátěže, scénářové hodnocení kumulace více zařízení, posouzení dlouhodobé noční expozice, hodnocení amplitudové modulace, vyhodnocení nízkofrekvenčního hluku a infrazvuku ani objektivní vyhodnocení vlivu meteorologických podmínek a orografie území na šíření hluku. To samé se týká fyzikálních jevů infrazvuk, vibrace a stroboskopický efekt. Současně dokumentace podstatným způsobem podhodnocuje skutečný počet obytných objektů nacházejících se ve vzdálenosti kratší než 500 m od hranice akcelerační oblasti. Ve skutečnosti se v dotčeném území nachází výrazně více obytných staveb, které jsou od hranice AOV47 – Bukovec vzdáleny méně než 500 m. **Návrh tedy neobsahuje dostatečné posouzení vlivů na veřejné zdraví, zejména pokud jde o hlukovou zátěž, infrazvuk, vibrace a stroboskopický efekt. Stanovená vzdálenost od obytné zástavby je nedostatečná a neodpovídá současným poznatkům o dopadech větrných elektráren na kvalitu života obyvatel.** Zákon č. 258/2000 Sb., o ochraně veřejného zdraví, přitom ukládá povinnost chránit zdraví obyvatel před nepříznivými vlivy životního prostředí, kterážto povinnost **je rozvedena v jeho § 30 a násl. a předložený návrh předmětného územního opatření je s touto povinností v příkrém rozporu**. Návrh řešení: Doplnit vyhodnocení SEA a návrh a odůvodnění předmětného územního opatření do souladu s připomínkami v oddíle 6. až 8. tohoto podání a tedy ho uvést do souladu s výše uvedenými zákonnými ustanoveními. Pokud nebude možné uvedené nedostatky objektivně a přezkoumatelně odstranit, požaduji vypuštění akcelerační oblasti AOV47 – Bukovec a souvisejícího územního opatření z návrhu Změny č. 2 Územního rozvojového plánu ČR. **<u>9.8 Rozpor se zákonem č. 500/2004 Sb., správní řád</u>** **Návrh vykazuje závažné procesní vady rozhodujícího správního orgánu, zejména z hlediska překročení jeho pravomocí, dále pokud jde o nedostatečné zjištění skutečného stavu věci a nepřezkoumatelnost odůvodnění. Dokumentace obsahuje vnitřní rozpory, neúplné podklady a závěry, které nejsou dostatečně odůvodněny. Klíčové vlivy jsou odkládány do budoucích řízení, což znemožňuje přezkum rozhodnutí.** Tento postup je v rozporu se zákonem č. 500/2004 Sb., správní řád, zejména s požadavky na zjištění skutečného stavu věci a na řádné odůvodnění rozhodnutí. Viz citace porušených ustanovení v tomto předpisu: § 2 *(1) Správní orgán postupuje v souladu se zákony a ostatními právními předpisy, jakož i mezinárodními smlouvami, které jsou součástí právního řádu (dále jen "právní předpisy"). Kde se v tomto zákoně mluví o zákoně, rozumí se tím též mezinárodní smlouva, která je součástí právního řádu.* *(2) Správní orgán uplatňuje svou pravomoc pouze k těm účelům, k nimž mu byla zákonem nebo na základě zákona svěřena, a v rozsahu, v jakém mu byla svěřena.* *(3) Správní orgán šetří práva nabytá v dobré víře, jakož i oprávněné zájmy osob, jichž se činnost správního orgánu v jednotlivém případě dotýká (dále jen "dotčené osoby"), a může zasahovat do těchto práv jen za podmínek stanovených zákonem a v nezbytném rozsahu.* *(4) Správní orgán dbá, aby přijaté řešení bylo v souladu s veřejným zájmem a aby odpovídalo okolnostem daného případu, jakož i na to, aby při rozhodování skutkově shodných nebo podobných případů nevznikaly nedůvodné rozdíly.* § 3 *Nevyplývá-li ze zákona něco jiného, postupuje správní orgán tak, aby byl zjištěn stav věci, o němž nejsou důvodné pochybnosti, a to v rozsahu, který je nezbytný pro soulad jeho úkonu s požadavky uvedenými v § 2.* § 68 *(3) V odůvodnění se uvedou důvody výroku nebo výroků rozhodnutí, podklady pro jeho vydání, úvahy, kterými se správní orgán řídil při jejich hodnocení a při výkladu právních předpisů, a*	

Poř.č.	Připomínkové místo	Číslo jednací	Článek	AO	Připomínka	Vyhodnocení
					informace o tom, jak se správní orgán vypořádal s návrhy a námitkami účastníků a s jejich vyjádřením k podkladům rozhodnutí. V případě, že podkladem rozhodnutí jsou písemnosti a záznamy, které jsou za podmínek v § 17 odst. 3 uchovávány odděleně mimo spis, v odůvodnění rozhodnutí se na tyto podklady odkáže takovým způsobem, aby nebyl zmařen účel jejich utajení; není-li to možné, uvedou se v odůvodnění rozhodnutí pouze v obecné rovině skutečnosti, které z těchto podkladů vyplývají. Návrh řešení: Doplnit vyhodnocení SEA a návrh a odůvodnění předmětného územního opatření do souladu s připomínkami v oddíle 6. až 8. tohoto podání a tedy ho uvést do souladu s výše uvedenými zákonnými ustanoveními. Pokud nebude možné uvedené nedostatky objektivně a přezkoumatelně odstranit, požaduji vypuštění akcelerační oblasti AOV47 – Bukovec a souvisejícího územního opatření z návrhu Změny č. 2 Územního rozvojového plánu ČR. **9.9 Rozpor s principem předběžné opatrnosti** Vymezení akcelerační oblasti AOV47 – Bukovec je v rozporu s principem předběžné opatrnosti, který je jedním ze základních principů ochrany životního prostředí. Z dokumentace SEA vyplývá, že u celé řady složek životního prostředí jsou identifikovány negativní vlivy, zejména ve vztahu k biodiverzitě, krajině, migrační prostupnosti území, veřejnému zdraví a obyvatelstvu. Současně však dokumentace připouští, že řada těchto vlivů není dostatečně posouzena a jejich vyhodnocení je odkládáno do navazujících řízení nebo na budoucí monitoring. Navzdory těmto nejistotám a nedostatku podkladů dokumentace uzavírá, že akcelerační oblast je akceptovatelná, aniž by byla prokázána absence významných negativních vlivů. Takový postup je v rozporu s principem předběžné opatrnosti, podle něhož nelze připustit realizaci záměru v případě, kdy existují důvodné pochybnosti o jeho dopadech na životní prostředí a veřejné zdraví. Princip předběžné opatrnosti je zakotven v právu Evropské unie, zejména v článku 191 Smlouvy o fungování Evropské unie, a je promítnut i do českého právního řádu, zejména do zákona č. 17/1992 Sb., o životním prostředí, konkrétně v jeho § 13: § 13 *Lze-li se zřetelem ke všem okolnostem předpokládat, že hrozí nebezpečí nevratného nebo závažného poškození životního prostředí, nesmí být pochybnost o tom, že k takovému poškození skutečně dojde, důvodem pro odklad opatření, jež mají poškození zabránit.* Důsledkem je, že návrh akcelerační oblasti je založen na nedostatečně zjištěném skutkovém stavu a na neprokázaném předpokladu přijatelnosti vlivů. Návrh řešení: Doplnit vyhodnocení SEA a návrh a odůvodnění předmětného územního opatření do souladu s připomínkami v oddíle 6. až 8. tohoto podání a tedy ho uvést do souladu s výše uvedeným zákonným ustanovením a ústavním principem předběžné opatrnosti. Pokud nebude možné uvedené nedostatky objektivně a přezkoumatelně odstranit, požaduji vypuštění akcelerační oblasti AOV47 – Bukovec a souvisejícího územního opatření z návrhu Změny č. 2 Územního rozvojového plánu ČR. **9.10 Rozpor s principem legitimního očekávání** Navržené řešení představuje naprosto zásadní zásah do charakteru krajiny, kvality života obyvatel i majetkových práv a tím i do narušení jednoho ze základních principů právního státu a to principu jejich legitimního očekávání, že tyto hodnoty budou zachovány ve vztahu k dosavadnímu územnímu plánování a dlouhodobě deklarovanému udržitelnému rozvoji území, kde žijí. Podle Tomáše G. Masaryka bychom při správě státu měli pamatovat na to, že státy se udržují těmi ideály, z nichž se zrodily. Uvažujeme-li pak o materiálním právním státě, lze vycházet z toho, že „... předpokladem právního státu a zároveň právní jistoty, jako jednoho z jeho atributů, je takové uspořádání státu, v němž každý, **fyzická osoba i osoba právnická, může mít důvěru v právo, na jejímž základě může v reálném čase plánovat a realizovat své zájmy.** Je zřejmé, že na právní jistotu a upevňování důvěry v právo má srovnatelně negativní vliv jak náhlá změna pravidel [...], tak nepřijetí předvídaných pravidel." Viz nález Ústavního soudu ze dne 1. 7. 2010, sp. zn. Pl. ÚS 9/07. S materiálním právním státem souvisí i pojem **legitimního očekávání, jehož substanci Ústavní soud spatřuje v majetkovém zájmu spadajícím pod ochranu čl. 11 odst. 1 LPS.**	

Poř.č.	Připomínkové místo	Číslo jednací	Článek	AO	Připomínka	Vyhodnocení
					V této souvislosti lze odkázat na výše uvedený nález Ústavního soudu k restitucím církevního majetku – „blokačnímu" ustanovení § 29 zákona o půdě, ve kterém Ústavní soud mimo jiné konstatoval následující: „... obsah pojmu legitimního očekávání (ésperance légitime; legitimate expectation) není bez dalšího zaměnitelný mezi jednotlivými jurisdikcemi, přičemž jeho relevantní podstatou je majetkový zájem, který spadá pod ochranu čl. 1 Dodatkového protokolu k Úmluvě (i čl. 11 Listiny). Podle tohoto článku: ‚Každá fyzická nebo právnická osoba **má právo pokojně užívat svůj majetek.** Nikdo nemůže být zbaven svého majetku s výjimkou veřejného zájmu a za podmínek, které stanoví zákon a obecné zásady mezinárodního práva. Předchozí ustanovení nebrání právu států přijímat zákony, které považují za nezbytné, aby upravily užívání majetku v souladu s obecným zájmem a zajistily placení daní a jiných poplatků nebo pokut. 'Pojem ‚majetek' obsažený v první části čl. 1 Dodatkového protokolu k Úmluvě má autonomní rozsah, který není omezen na vlastnictví hmotného jmění a nezávisí na formální kvalifikaci vnitrostátního práva. Může zahrnovat jak ‚existující majetek', tak různé majetkové hodnoty včetně pohledávek, na jejichž základě stěžovatel **může tvrdit, že má přinejmenším ‚legitimní očekávání' dosáhnout účinného užívání vlastnického práva.** Předmětem ochrany podle zmíněného článku je tedy nejen nabytý, tj. existující majetek, ale také legitimní očekávání nabytí takového majetku. Ústředním pravidlem při zvažování aplikovatelnosti čl. 1 Dodatkového protokolu k Úmluvě je ohled na konkrétní a individuální okolnosti případu, které ve svém souhrnu měly založit majetkový zájem chráněný čl. 1 Dodatkového protokolu k Úmluvě [...]." Nález Ústavního soudu ze dne 1. 7. 2010, sp. zn. Pl. ÚS 9/07. V této souvislosti je však zcela zásadní a nelze opomenout to, že Ústavní soud, ale i ESLP, považuje tzv. ustálenou judikaturu, respektive v ní obsaženou interpretaci, za zákon v materiálním slova smyslu, a tudíž za součást příslušné právní normy (která se nicméně nutně nekryje se samotným zněním textu právního předpisu per se); v této souvislosti lze odkázat na celou plejádu rozhodnutí jak Ústavního soudu, tak ESLP s tím, že existence legitimního očekávání, tj. majetkového zájmu, tedy plyne jak z toho, kterého zákonného ustanovení právního předpisu, tak z ustálené interpretační, respektive aplikační praxe Ústavního soudu (na kterou je „zpětně" systematicky odkazováno soudy obecnými). Viz bod 79 nálezu Ústavního soudu ze dne 1. 7. 2010, sp. zn. Pl. ÚS 9/07. Návrh řešení: Doplnit vyhodnocení SEA a návrh a odůvodnění předmětného územního opatření do souladu s připomínkami v oddíle 6. až 8. tohoto podání a tedy ho uvést do souladu s výše uvedeným ústavním principem legitimního očekávání. Pokud nebude možné uvedené nedostatky objektivně a přezkoumatelně odstranit, požaduji vypuštění akcelerační oblasti AOV47 – Bukovec a souvisejícího územního opatření z návrhu Změny č. 2 Územního rozvojového plánu ČR. **<u>9.11. Judikatura Nejvyššího správního soudu ČR</u>** Podané námitky úzce souvisí s ustálenou judikaturou Nejvyššího správního soudu ČR v Brně, jako přezkumné instance ve správním soudnictví ve smyslu § 310 stavebního zákona, který mimo jiné ve svých rozhodnutích uvedl následující: **Ohledně nepřezkoumatelnosti opatření obecné povahy:** Podle rozsudku Nejvyššího správního soudu ze dne 16. 12. 2010, čj. 1 Ao 6/2010-130 platí ohledně přezkoumatelnosti opatření obecné povahy včetně jeho podkladů a zejména odůvodnění, že: *[56] Požadavek na srozumitelnost opatření obecné povahy jako podmínka přezkoumatelnosti opatření obecné povahy plyne rovněž z jeho charakteristiky jako mezičlánku mezi správním rozhodnutím a právním předpisem. Správní rozhodnutí, které zakládá, mění, ruší nebo závazně určuje práva a povinnosti, musí být srozumitelné, aby z něj bylo možno jednoznačně seznat, jaká práva či povinnosti jsou zakládána, měněna, rušena nebo závazně určována. Jestliže je správní rozhodnutí nepřezkoumatelné pro nesrozumitelnost, jedná se (společně s nepřezkoumatelností rozhodnutí pro nedostatek důvodů) o důvod pro jeho zrušení soudem i bez nutnosti nařídit ve věci jednání [§ 76 odst. 1 písm. a) s. ř. s.], přičemž v souladu se závěry rozšířeného senátu Nejvyššího správního soudu je správní soud povinen k takové nepřezkoumatelnosti přihlížet z úřední povinnosti (usnesení rozšířeného senátu NSS ze dne 15. 1. 2008, čj. 2 As 34/2006-73, č. 1546/2008 Sb. NSS). Nutnost dodržení srozumitelnosti právního předpisu (zákona) pak opakovaně ve své judikatuře zdůrazňuje především Ústavní soud: „V teorii práva se v tomto kontextu mluví o tzv. formálních hodnotách práva, které sice neurčují obsah právních předpisů, mají však právu zajistit samotnou existenci a dále akceptaci a aplikovatelnost: mezi tyto hodnoty patří hodnoty řádu, předvídatelnosti, svobody od arbitrárnosti, právní rovnosti či právní jistoty [...]. Podle názoru Ústavního soudu mezi základní principy právního státu patří princip předvídatelnosti zákona, jeho srozumitelnosti a vnitřní bezrozpornosti" (nález ze dne 3. 6. 2009, sp. zn. I. ÚS*	

Poř.č.	Připomínkové místo	Číslo jednací	Článek	AO	Připomínka	Vyhodnocení
					420/09, č. 131/2009 Sb. ÚS, bod 20). „[Z]ákon ve formálním smyslu nelze v materiálním právním státu chápat jako pouhý nosič nejrůznějších změn prováděných napříč právním řádem. Materiálně nazíraný právní stát naopak vyžaduje, aby zákon byl jak z hlediska formy, tak co do obsahu předvídatelným konzistentním pramenem práva. Nelze totiž připustit, aby se vytrácela sdělnost zákonů jako pramenů práva se všemi negativními důsledky shora uvedenými" (nález ze dne 15. 2. 2007, sp. zn. Pl. ÚS 77/06, č. 37/2007 Sb., bod 70, ve věci ústavnosti legislativních přílepků). Jestliže je tedy srozumitelnost nezbytnou podmínkou, která musí být dodržena při vydávání správních rozhodnutí i právních předpisů, je třeba trvat na srozumitelnosti i opatření obecné povahy, jako jejich mezičlánku. *[57] Pokud bylo v předchozím odstavci zmíněno, že důvodem pro zrušení správního rozhodnutí soudem je jeho nepřezkoumatelnost pro nesrozumitelnost nebo pro nedostatek důvodů, sluší se poznamenat, že nepřezkoumatelnost pro nedostatek důvodů již byla označena za důvod pro zrušení opatření obecné povahy v rozsudku Nejvyššího správního soudu ze dne 16. 12. 2008, čj. 1 Ao 3/2008-136, č. 1795/2009 Sb. NSS: „I v odůvodnění opatření obecné povahy je tak nutno uvést důvody výroku, podklady* *pro jeho vydání a úvahy, kterými se správní orgán řídil při jejich hodnocení a při výkladu právních předpisů." Nedostatek rozhodovacích důvodů způsobuje jeho nepřezkoumatelnost.* **Ohledně používání metodik v rámci územního plánování:** Podle rozsudku Nejvyššího správního soudu, čj.. 1 Ao 2/2010-185, [2397/2011 Sb. NSS] ohledně používání příslušných metodik v rámci územního plánování platí, že: *Metodický pokyn Ministerstva životního prostředí č. OOLP/1067/96 k odnímání půdy ze zemědělského půdního fondu podle zákona č. 334/1992 Sb., o ochraně zemědělského půdního fondu, ve znění zákona č. 10/1993 Sb. podrobněji upravuje postup orgánů ochrany zemědělského půdního fondu včetně hledisek a kritérií, jež mají tyto orgány posuzovat v případě územně plánovací dokumentace, a sjednocuje tak správní praxi. Bylo by zpravidla v rozporu se zásadou zákazu libovůle a rovného zacházení, pokud by se orgán ochrany zemědělského půdního fondu v jednotlivých případech od hledisek a kritérií tohoto metodického pokynu odchýlil* **Ohledně rozsahu přezkumu opatření obecné povahy:** Podle rozsudku Nejvyššího správního soudu, čj. 1 As 161/2019-56, [4157/2021 Sb. NSS], platí ohledně rozsahu přezkumu ve správním soudnictví, že: *I. Pravidlo přezkoumávání opatření obecné povahy podle skutkového a právního stavu ke dni jeho vydání (§ 101b odst. 3 s. ř. s.) dopadá i na stanoviska dotčených orgánů, a to z hlediska jak nutnosti jejich existence, tak jejich obsahu a formálních náležitostí.* *II. Došlo-li v průběhu pořizování územního plánu ke změně právní úpravy pro její posouzení z hlediska některého z chráněných veřejných zájmů, musí pořizovatel ve spolupráci s příslušným dotčeným orgánem zajistit, že připravovaná územně plánovací dokumentace bude v souladu s právní úpravou účinnou ke dni jejího vydání.* *III. Při posuzování přezkoumatelnosti napadeného územního plánu z hlediska dotčení některého z chráněných veřejných zájmů musí krajský soud přihlížet k obsahu celého napadeného opatření.* **Ohledně principu proporcionality v územním plánování:** Podle ustálené judikatury Nejvyššího správního soudu platí, že zásah do práv a chráněných hodnot musí být nejen vhodný a potřebný, **ale i přiměřený ve vztahu k dotčeným zájmům.** (např. rozsudek NSS č. j. 5 As 57/2010-68). Dále NSS opakovaně judikuje, že územní plánování musí respektovat limity využití území a zajistit vyvážení veřejných zájmů, přičemž není přípustné upřednostnit jeden veřejný zájem bez řádného vypořádání ostatních (např. rozsudek NSS č. j. 1 Ao 1/2009-120) **Ohledně absence povinných variantních řešení v územním plánování:** Podle judikatury Nejvyššího správního soudu **nepřezkoumatelnost územního plánu pro nedostatek důvodů, zejména absence variantního řešení, představuje důvod pro jeho zrušení,** (např. rozsudek NSS č. j. 1 Ao 7/2011-526). **Ohledně přiměřenosti zásahu do krajinného rázu:** Podle ustálené judikatury Nejvyššího správního soudu platí, že **krajinný ráz je hodnotou chráněnou veřejným právem a zásah do něj musí být řádně odůvodněn a přiměřený sledovanému cíli** (srov. např. rozsudek NSS č. j. 6 As 7/2005-97 a navazující judikatura) **Ohledně zásahu do územních prvků ekologické stability:**	

Poř.č.	Připomínkové místo	Číslo jednací	Článek	AO	Připomínka	Vyhodnocení
					Podle judikatury Nejvyššího správního soudu **územní plán nesmí zakládat takové řešení, které by znemožnilo nebo podstatně ztížilo funkčnost prvků ÚSES** (např. rozsudek NSS č. j. 2 Ao 3/2008-100). **Ohledně hodnocení kumulativních a synergických vlivů** Nejvyšší správní soud v rozsudku č. j. 1 Ao 7/2011–526 zdůraznil, **že posouzení kumulativních a synergických vlivů musí být součástí celkového hodnocení a musí vycházet z dostatečně zjištěného** **skutkového stavu a identifikace relevantních střetů. Pokud dokumentace neprokazuje způsob, jakým byly tyto vlivy identifikovány a vyhodnoceny, mohou být její závěry nepřezkoumatelné.** Návrh řešení: Doplnit vyhodnocení SEA a návrh a odůvodnění předmětného územního opatření do souladu s připomínkami v oddíle 6. až 8. tohoto podání a tedy ho uvést do souladu s výše uvedenou soudní judikaturou NSS. Pokud nebude možné uvedené nedostatky objektivně a přezkoumatelně odstranit, požaduji vypuštění akcelerační oblasti AOV47 – Bukovec a souvisejícího územního opatření z návrhu Změny č. 2 Územního rozvojového plánu ČR. **X. ROZPOR NÁVRHU ZMĚNY Č. 2 ÚZEMNÍHO ROZVOJOVÉHO PLÁNU ČR A NÁVRHU ÚZEMNÍHO OPATŘENÍ O VYMEZENÍ AOV Č. 47 BUKOVEC A DOKUMENTACE SEA VČETNĚ JEJICH ODŮVODNĚNÍ S PRÁVEM EVROPSKÉ UNIE** **<u>10.1 Rozpor se směrnicí Evropského parlamentu a Rady 2001/42/ES o posuzování vlivů některých plánů a programů na životní prostředí</u>** Návrh Změny č. 2 Územního rozvojového plánu České republiky a související vyhodnocení vlivů na udržitelný rozvoj území (SEA) neobsahují řádné (žádné) vyhodnocení kumulativních a synergických vlivů akcelerační oblasti AOV47 – Bukovec v širším území. Posouzení se omezuje na izolované hodnocení jednotlivé akcelerační oblasti, aniž by zohlednilo souběh více záměrů a jejich celkový dopad na krajinu, obyvatelstvo a složky životního prostředí. Tento postup je v rozporu s požadavky směrnice Evropského parlamentu a Rady 2001/42/ES, která ukládá povinnost hodnotit vlivy koncepcí komplexně, včetně jejich kumulativních účinků. V důsledku toho nelze učinit kvalifikovaný závěr o skutečných dopadech návrhu na životní prostředí. Viz citace části přílohy směrnice: *PŘÍLOHA I* *Informace uvedené v čl. 5 odst. 1* *Informace, které mají být poskytnuty podle čl. 5 odst. 1 s výhradou čl. 5 odst. 2 a 3, zahrnují:* *……* *f)* *možné významné vlivy (⁴) na životní prostředí, včetně vlivů na otázky jako jsou biologická rozmanitost, obyvatelstvo, lidské zdraví, fauna, flóra, půda, voda, ovzduší, klimatické faktory, hmotné statky, kulturní dědictví včetně architektonického a archeologického dědictví, krajina a vzájemný vztah mezi výše uvedenými faktory;* *PŘÍLOHA II* *Kritéria pro stanovení možné závažnosti vlivů uvedených v čl. 3 odst. 5* *……* *2.* *Charakteristiky vlivů a oblastí, které by mohly být zasaženy, zejména s ohledem na:* *……* *kumulativní povahu vlivů,* *(¹) Období programování 2000-2006 pro nařízení Rady (ES) č. 1260/1999 a období programování 2000-2006 a období programování 2000-2007 pro nařízení Rady (ES) č. 1257/1999.* *(²) Nařízení Rady (ES) č. 1260/1999 ze dne 21. června 1999 o obecných ustanoveních o strukturálních fondech (Úř. věst. L 161, 26.6.1999, s. 1).* *(³) Nařízení Rady (ES) č. 1257/1999 ze dne 17. května 1999 o podpoře pro rozvoj venkova z Evropského zemědělského orientačního a záručního fondu (EZOZF) a o změně a zrušení některých nařízení (Úř. věst. L 160, 26.6.1999, s. 80).* *(⁴) Tyto vlivy by měly zahrnovat sekundární, kumulativní, synergické, krátkodobé, střednědobé a dlouhodobé, trvalé a přechodné, pozitivní a negativní vlivy.* Návrh řešení:	

Poř.č.	Připomínkové místo	Číslo jednací	Článek	AO	Připomínka	Vyhodnocení
					Požaduji v souladu s výše uvedenou směrnicí doplnění komplexního regionálního hodnocení kumulativních a synergických vlivů akceleračních oblastí AOV47 – Bukovec, AOV48 – Chrbonín, AOV49 – Křeč a AOV50 – Obrataň, které jsou předmětem hodnocení včetně scénářů souběžné realizace více větrných parků a vyhodnocení dlouhodobých regionálních dopadů na předměty hodnocení ve smyslu připomínky 7.1. Současně požaduji doplnění regionálního modelu společného působení větrných elektráren a doprovodné infrastruktury v širším území, včetně vyhodnocení časových souvislostí, synergických efektů a celkové proměny krajiny. Pokud nebude možné uvedené nedostatky objektivně a přezkoumatelně odstranit, požaduji vypuštění akcelerační oblasti AOV47 – Bukovec a souvisejícího územního opatření z návrhu Změny č. 2 Územního rozvojového plánu ČR. **<u>10.2 Rozpor se směrnicí Rady 92/43/EHS o ochraně přírodních stanovišť, volně žijících živočichů a planě rostoucích rostlin (tzv. směrnice o stanovištích)</u>** Návrh neprokazuje, že vymezení akcelerační oblasti AOV47 – Bukovec nebude mít významný negativní vliv na lokality soustavy Natura 2000 v širším území, zejména na evropsky významnou lokalitu Chýnovské jeskyně (CZ0314634), která představuje významné zimoviště netopýrů. Dokumentace nehodnotí migrační vazby mezi touto lokalitou a okolní krajinou, přestože netopýři využívají rozsáhlé území mimo vlastní lokalitu Natura 2000, včetně lesních a zemědělských ploch, které jsou předmětem vymezení akcelerační oblasti. Nelze proto vyloučit, že realizace větrných elektráren povede k negativnímu ovlivnění populací chráněných druhů, které jsou předmětem ochrany této lokality, zejména v důsledku kolizí a barotraumatu. Tím není splněn požadavek čl. 6 odst. 3 směrnice Rady 92/43/EHS, podle něhož musí být jakýkoliv plán nebo program podroben odpovídajícímu posouzení jeho vlivů na lokality Natura 2000 a musí být s jistotou vyloučen jeho negativní vliv. Viz citace: *Čl. 6 odst. 3. Jakýkoli plán nebo projekt, který s určitou lokalitou přímo nesouvisí nebo není pro péči o ni nezbytný, avšak bude mít pravděpodobně na tuto lokalitu významný vliv, a to buď samostatně, nebo v kombinaci s jinými plány nebo projekty, podléhá odpovídajícímu posouzení jeho důsledků pro lokalitu z hlediska cílů její ochrany. S přihlédnutím k výsledkům uvedeného hodnocení důsledků pro lokalitu a s výhradou odstavce 4 schválí příslušné orgány příslušného státu tento plán nebo projekt teprve poté, co se ujistí, že nebude mít nepříznivý účinek na celistvost příslušné lokality, a co si v případě potřeby opatří stanovisko široké veřejnosti.* Návrh řešení: Navrhuje se, aby bylo doplněno plnohodnotné naturové posouzení v souladu s požadavky evropského práva. Pokud nebude možné uvedené nedostatky objektivně a přezkoumatelně odstranit, požaduji vypuštění akcelerační oblasti AOV47 – Bukovec a souvisejícího územního opatření z návrhu Změny č. 2 Územního rozvojového plánu ČR. **<u>10.3 Rozpor se směrnicí Evropského parlamentu a Rady 2011/92/EU o posuzování vlivů některých veřejných a soukromých záměrů na životní prostředí (EIA)</u>** Návrh Změny č. 2 Územního rozvojového plánu České republiky předpokládá umístění záměrů, které mohou mít významný vliv na životní prostředí, aniž by byly tyto vlivy v dostatečném rozsahu vyhodnoceny již na úrovni koncepce. Klíčové otázky, jako jsou hlukové zatížení, vlivy na krajinný ráz, dopady na obyvatelstvo či biodiverzitu, jsou odkládány do navazujících řízení. Takový postup je v rozporu s cílem směrnice Evropského parlamentu a Rady 2011/92/EU, která **požaduje včasné a komplexní posouzení vlivů na životní prostředí**, aby bylo možné předcházet závažným negativním dopadům. Návrh řešení: Navrhuje se doplnění plného posouzení vlivů odpovídajícího požadavkům směrnice ve smyslu připomínek v oddílech 6 a 7 tohoto podání. Pokud nebude možné uvedené nedostatky objektivně a přezkoumatelně odstranit, požaduji vypuštění akcelerační oblasti AOV47 – Bukovec a souvisejícího územního opatření z návrhu Změny č. 2 Územního rozvojového plánu ČR.	

					<u>10.4 Rozpor se směrnicí Evropského parlamentu a Rady (EU) 2023/2413 (RED III)</u> Návrh Změny č. 2 Územního rozvojového plánu České republiky **neprokazuje**, že při vymezování akcelerační oblasti AOV47 – Bukovec byla upřednostněna území s nízkým konfliktním potenciálem, zejména zastavěné plochy, brownfieldy nebo jinak narušená území. Naopak se jedná o území s významnými přírodními a krajinnými hodnotami, zemědělskou půdou a lesními porosty. Směrnice Evropského parlamentu a Rady (EU) 2023/2413 ze dne 18. října 2023, kterou se mění směrnice (EU) 2018/2001, nařízení (EU) 2018/1999 a směrnice 98/70/ES, pokud jde o podporu energie z obnovitelných zdrojů, a zrušuje směrnice Rady (EU) 2015/652 (RED III) přitom předpokládá, že rozvoj obnovitelných zdrojů energie bude **směřován přednostně do méně konfliktních lokalit a nebude nepřiměřeně zasahovat do chráněných složek životního prostředí a s využitím veškerých dostupných dat o životním prostředí. Ani tento postup Změna č. 2 URP neprokazuje, jak je podrobně rozebráno v oddílech 6. až 8. tohoto podání.** Dále tato směrnice předpokládá vícenásobné využití lokalit, tj. lokalit už používaných k výrobě energie, dostupnost energetické infrastruktury k napojení, což lokalita **nesplňuje**, viz shora uvedená připomínka v oddíle 6. podání o nemožnosti napojení lokality na vysokonapěťovou distribuční síť. **Stejně tak stanovení mitigačních podmínek nesplňuje požadavky kladené příslušnou směrnicí.** Viz citace příslušné části směrnice: *Článek 15b* *Mapování oblastí nezbytných pro vnitrostátní příspěvky k celkovému cíli Unie v oblasti obnovitelných zdrojů energie do roku 2030* *1. Do 21. května 2025 provedou členské státy koordinované mapování pro účely zavádění energie z obnovitelných zdrojů na svém území s cílem určit domácí potenciál a dostupné pevninské povrchové, podpovrchové, mořské nebo vnitrozemské vodní oblasti, jež jsou nezbytné pro instalaci zařízení na výrobu energie z obnovitelných zdrojů, a související infrastrukturu, jako je síť a skladovací zařízení, včetně tepelné akumulace, které jsou nezbytné ke splnění alespoň jejich vnitrostátních příspěvků k celkovému cíli v oblasti obnovitelných zdrojů energie do roku 2030 stanovenému v čl. 3 odst. 1 této směrnice. Za tímto účelem mohou členské státy využívat své stávající dokumenty nebo plány územního plánování, včetně územních plánů námořních prostor vypracovaných v souladu se směrnicí Evropského parlamentu a Rady 2014/89/EU (¹²),* nebo z těchto dokumentů či plánů vycházet. Členské státy při mapování nezbytných oblastí podle potřeby zajistí koordinaci mezi všemi příslušnými vnitrostátními, regionálními a místními orgány a subjekty, včetně provozovatelů sítí. Členské státy zajistí, aby tyto oblasti, včetně stávajících zařízení na výrobu energie z obnovitelných zdrojů a mechanismů spolupráce, odpovídaly odhadovaným trajektoriím a celkové plánované instalované kapacitě technologií v oblasti energie z obnovitelných zdrojů stanovené v jejich vnitrostátních plánech v oblasti energetiky a klimatu předložených podle článků 3 a 14 nařízení (EU) 2018/1999. 2. Členské státy při určování oblastí uvedených v odstavci 1 zohlední zejména: a) dostupnost energie z obnovitelných zdrojů a potenciál pro výrobu energie z obnovitelných zdrojů u různých druhů technologií v pevninských povrchových, podpovrchových, mořských nebo vnitrozemských vodních oblastech; b) předpokládanou poptávku po energii s přihlédnutím k potenciální flexibilitě aktivní reakce na poptávku a očekávanému zvýšení účinnosti, jakož i k integraci do energetického systému; c) **dostupnost příslušné energetické infrastruktury, včetně sítí, skladování a dalších nástrojů flexibility, nebo potenciál k vybudování nebo modernizaci takové síťové infrastruktury a skladování.** 3. Členské státy upřednostní **vícenásobné využití** oblastí uvedených v odstavci 1. Projekty v oblasti energie z obnovitelných zdrojů musí být **slučitelné s již existujícím využitím těchto oblastí.** 4. Členské státy pravidelně přezkoumávají a v nutných případech aktualizují oblasti uvedené v odstavci 1 tohoto článku, zejména v souvislosti s aktualizací svých vnitrostátních plánů v oblasti energetiky a klimatu předložených podle článků 3 a 14 nařízení (EU) 2018/1999. *Článek 15c* *Oblasti pro zrychlené zavádění obnovitelných zdrojů energie* *1. Do 21. února 2026 členské státy zajistí, aby příslušné orgány přijaly jeden nebo více plánů, které jako dílčí část oblastí uvedených v čl. 15b odst. 1 určí oblasti pro zrychlené zavádění obnovitelných zdrojů energie, a to pro jeden nebo více druhů obnovitelných zdrojů energie. Členské státy mohou vyloučit spalovací zařízení na biomasu a vodní elektrárny. Příslušné orgány v těchto plánech:* *a) vymezí dostatečně homogenní pevninské, vnitrozemské vodní a mořské oblasti, v nichž se neočekává, že zavedení určitého druhu nebo určitých druhů obnovitelných zdrojů energie bude mít vzhledem ke zvláštnostem vybrané oblasti významný dopad na životní prostředí, přičemž:*	

Poř.č.	Připomínkové místo	Číslo jednací	Článek	AO	Připomínka	Vyhodnocení
					i) upřednostní umělé a zastavěné plochy, jako jsou střechy a fasády budov, dopravní infrastruktura a její bezprostřední okolí, parkoviště, zemědělské podniky, skládky, průmyslové areály, doly, umělé vnitrozemské vodní útvary, jezera nebo nádrže a případně městské čistírny odpadních vod, a dále znehodnocenou půdu, kterou nelze využívat pro zemědělství; *ii) vyloučí lokality sítě Natura 2000 a oblasti určené v rámci vnitrostátních systémů ochrany přírody a zachování biologické rozmanitosti, oblasti hlavních migračních tras ptáků a mořských savců, jakož i další oblasti stanovené na základě map citlivosti a nástrojů uvedených v bodu iii), s výjimkou umělých a zastavěných ploch nacházejících se v těchto oblastech, jako jsou střechy, parkoviště nebo dopravní infrastruktura;* *iii) použijí všechny vhodné a přiměřené nástroje a datové soubory k určení oblastí, v nichž by zařízení na výrobu energie z obnovitelných zdrojů neměla významný dopad na životní prostředí, včetně mapování citlivosti volně žijících živočichů a planě rostoucích rostlin, přičemž zohlední data, jež jsou k dispozici v souvislosti s rozvojem soudržné sítě Natura 2000, jak pokud jde o typy stanovišť a druhy chráněné podle směrnice Rady 92/43/EHS (¹³), tak o ptáky a lokality podle směrnice Evropského parlamentu a Rady 2009/147/ES (¹⁴);* *b) stanoví přiměřená pravidla pro určené oblasti pro zrychlené zavádění obnovitelných zdrojů energie, včetně účinných zmírňujících opatření, která mají být přijata za účelem instalace zařízení na výrobu energie z obnovitelných zdrojů a skladování energie na stejném místě, jakož i zařízení nezbytných pro jejich připojení k soustavě, aby se zabránilo nepříznivému dopadu na životní prostředí, ke kterému by mohlo dojít, nebo pokud to není možné, aby se tyto dopady výrazně omezily, případně aby se zajistilo, aby byla přiměřeně a včas uplatňována vhodná zmírňující opatření s cílem zajistit dodržování povinností* stanovených v čl. 6 odst. 2 a čl. 12 odst. 1 směrnice 92/43/EHS, článku 5 směrnice 2009/147/EHS a čl. 4 odst. 1 písm. a) bodu i) směrnice Evropského parlamentu a Rady 2000/60/ES (¹⁵) a zamezilo se zhoršení a bylo dosaženo dobrého ekologického stavu nebo dobrého ekologického potenciálu v souladu s čl. 4 odst. 1 písm. a) směrnice 2000/60/ES. Pravidla uvedená v bodu b) prvního pododstavce se zaměří na specifika jednotlivých určených oblastí pro zrychlené zavádění obnovitelných zdrojů energie, na druh či druhy technologie v oblasti energie z obnovitelných zdrojů, které mají být v jednotlivých oblastech zavedeny, a na zjištěný dopad na životní prostředí. Návrh řešení: Navrhuje doplnění odůvodnění předmětného územního opatření ve vazbě na výše uvedené požadavky směrnice ve smyslu připomínek v oddílech 6 a 7 tohoto podání. Pokud nebude možné uvedené nedostatky objektivně a přezkoumatelně odstranit, požaduji vypuštění akcelerační oblasti AOV47 – Bukovec a souvisejícího územního opatření z návrhu Změny č. 2 Územního rozvojového plánu ČR. **<u>10.5 Rozpor s Aarhuskou úmluvou (Úmluva o přístupu k informacím, účasti veřejnosti na rozhodování a přístupu k právní ochraně v záležitostech životního prostředí Sdělení č. 124/2004 Sb. m. s.)</u>** **Proces pořizování návrhu neumožnil efektivní účast veřejnosti v rozsahu požadovaném Aarhuskou úmluvou. Zapojení veřejnosti při tvorbě návrhu neexistovalo a tudíž nebyly zohledněny zásadní připomínky dotčených obcí ani obyvatel, včetně závazného místního referenda a hromadné petice.** V preambuli této úmluvy se mimo jiné uvádí: *uznávajíce také, že každý jedinec má právo žít v prostředí zajišťujícím jeho zdraví a životní pohodu a že má povinnost, jako jednotlivec i spolu s ostatními, chránit a zlepšovat životní prostředí ve prospěch současných i budoucích generací,* *majíce na zřeteli, že mají-li občané uplatňovat toto právo a dostát této povinnosti, musí mít přístup k informacím o životním prostředí, musí být oprávněni podílet se na rozhodování týkajícím se životního prostředí a musí mít přístup k právní ochraně v záležitostech životního prostředí; uznávajíce, že v tomto ohledu mohou občané potřebovat pomoc, aby mohli využívat svých práv,* *uznávajíce, že lepší přístup k informacím o životním prostředí a účast veřejnosti na rozhodování ve věcech životního prostředí zvyšuje kvalitu rozhodnutí a jejich prosazování, přispívá ke zvyšování povědomí veřejnosti o otázkách životního prostředí, poskytuje veřejnosti příležitost vyjádřit své obavy a zájmy a umožňuje orgánům veřejné správy brát tyto obavy a zájmy náležitě v úvahu,*	

Poř.č.	Připomínkové místo	Číslo jednací	Článek	AO	Připomínka	Vyhodnocení
					usilujíce touto úmluvou o posílení odpovědnosti a transparentnosti rozhodování a o posílení podpory veřejnosti v prospěch rozhodnutí týkajících se životního prostředí, *uznávajíce, že ve všech odvětvích veřejné správy je žádoucí transparentnost, a vyzývajíce zákonodárné orgány k uplatňování principů této úmluvy ve svých postupech,* *uznávajíce také, že veřejnost potřebuje znát postupy, kterými se může podílet na rozhodování, které se týká životního prostředí, že potřebuje mít volný přístup k těmto postupům a že musí vědět, jak těchto postupů využít,* *uznávajíce dále důležitost role, které v ochraně životního prostředí mohou hrát jednotliví občané, nestátní organizace a soukromý sektor,* **Dále Článek 6 Úmluvy mimo jiné uvádí:** **Účast veřejnosti na rozhodování o specifických činnostech** *1. Každá strana bude* *(a) uplatňovat ustanovení tohoto článku vzhledem k rozhodnutím o tom, zda povolit navrhované činnosti uvedené v příloze I;* *(zde je uvedeno mimo jiné:* *17. Výstavba nadzemního elektrického vedení o napětí 220 kV nebo více a o délce větší než 15 km.* *20. Jakákoli činnost nezahrnutá do odstavců 1 až 19 výše, pro kterou je účast veřejnosti stanovena procedurou posuzování vlivu na životní prostředí (EIA) v souladu s vnitrostátní legislativou.)* *(b) uplatňovat ustanovení tohoto článku - v souladu se svým vnitrostátním právem - také k rozhodnutím o navrhovaných činnostech, které nejsou uvedeny v příloze I a které mohou mít významný vliv na životní prostředí. Strany k tomuto účelu určí, zda navrhované aktivity podléhají těmto ustanovením;* *(c) moci rozhodnout případ od případu, pokud tak stanoví jejich vnitrostátní právo, neuplatňovat ustanovení tohoto článku na navrhované činnosti k zajištění bezpečnosti státu, pokud se strany domnívají, že by uplatňování tohoto článku mohlo tyto cíle nepříznivě ovlivnit.* *2. Dotčená veřejnost bude přiměřeně, včas a účinně informována buď veřejným oznámením nebo individuálně, v dostatečně rané fázi procedury environmentálního rozhodování mimo jiné o:* *(a) navrhované činnosti a o žádosti, o níž bude rozhodováno;* *(b) povaze možných rozhodnutí nebo o návrhu rozhodnutí;* *(c) orgánu veřejné správy odpovědném za vydání rozhodnutí;* *(d) předpokládaném postupu, včetně údajů, kdy a jak budou poskytnuty informace o:* *(i) zahájení procedury rozhodování;* *(ii) možnosti veřejnosti účastnit se tohoto řízení;* *(iii) termínu a místě předpokládaného veřejného jednání;* *(iv) určení orgánu veřejné správy, od něhož lze získat relevantní informace, a u něhož jsou uloženy relevantní informace k přezkoumání ze strany veřejnosti;* *(v) příslušném orgánu veřejné správy nebo o dalších úředních orgánech, jimž lze podávat připomínky nebo dotazy, a o harmonogramu předávání těchto připomínek a dotazů;* *(vi) sdělení, jaké informace o životním prostředí vztahující se k navrhované činnosti jsou dostupné; a* *(e) skutečnosti, zda navrhovaná činnost podléhá proceduře posuzování vlivů na životní prostředí (EIA) nebo posuzování vlivů na životní prostředí přesahujících státní hranice.* *3. Postupy pro účast veřejnosti zahrnou rozumné lhůty pro jednotlivé fáze, které poskytnou dostatek času pro informování veřejnosti v souladu s odstavcem 2 a které poskytnou dostatek času veřejnosti k přípravě a k účinné účasti na rozhodování v záležitostech životního prostředí.* *4. Každá strana zajistí účast veřejnosti v počátečním stadiu rozhodování, kdy jsou ještě všechny možnosti výběru a alternativ otevřeny a kdy účast veřejnosti může být účinná.* *5. Pokud je to účelné, měla by každá strana vést případné žadatele k tomu, aby ještě před podáním žádosti o povolení určili dotčenou veřejnost, aby s ní zahájili diskusi a poskytli jí informace týkající se cílů jejich žádosti.* *6. Každá strana bude od příslušných orgánů veřejné správy požadovat, aby byl dotčené veřejnosti umožněn přístup k přezkoumání všech informací relevantních pro dané rozhodování, na požádání v případech, kdy je tak stanoveno vnitrostátním právem, zdarma a co možná nejdříve poté, co se stanou dostupné informace, které jsou uvedeny v tomto článku a které jsou dostupné v době procedury účasti veřejnosti na rozhodování, aniž by tím bylo dotčeno právo stran odmítnout předat jisté informace v souladu s článkem 4, odstavci 3 a 4. Relevantní informace budou přinejmenším zahrnovat následující, a to aniž by bylo dotčeno ustanovení článku 4:*	

Poř.č.	Připomínkové místo	Číslo jednací	Článek	AO	Připomínka	Vyhodnocení
					(a) popis místa a fyzikálních a technických charakteristik navrhované činnosti, včetně odhadů předpokládaných zbytků a emisí; *(b) popis významných vlivů navrhované činnosti na životní prostředí;* *(c) popis opatření předpokládaných k prevenci nebo ke snížení těchto vlivů, včetně emisí;* *(d) netechnický souhrn výše uvedených bodů;* *(e) popis hlavních variant navrhované činnosti, které žadatel zkoumal; a* *(f) hlavní zprávy a doporučení, v souladu s vnitrostátní právní úpravou, určené orgánům veřejné správy v době, kdy má být dotčená veřejnost informována v souladu s odstavcem 2 výše.* *7. Postupy pro účast veřejnosti jí umožní předkládat písemně nebo - v případě vhodnosti - na veřejném jednání nebo veřejném průzkumu s žadatelem, jakékoli připomínky, informace, rozbory nebo stanoviska, které veřejnost považuje za relevantní ve vztahu k navrhované činnosti.* *8. Každá strana zajistí, že v rozhodnutí bude náležitě brán v úvahu výsledek účasti veřejnosti.* *9. Pokud bylo rozhodnutí vydáno orgánem veřejné správy, každá strana zajistí, aby o něm byla veřejnost okamžitě informována v souladu s příslušnými postupy. Každá strana zpřístupní veřejnosti text rozhodnutí a důvody i hlediska, na nichž je rozhodnutí založeno.* Tím došlo k **zásadnímu** omezení práva veřejnosti účastnit se rozhodování o záležitostech životního prostředí a k oslabení principu transparentnosti a participace. V žádném případě nebyla plně dodržena ustanovení článku 6 předmětné úmluvy. Návrh řešení: Požaduji plně respektovat právo veřejnosti a územně samosprávných celků na plnou a skutečně realizovatelnou účast při tvorbě takového návrhu a zohlednit tuto skutečnost při přípravě vymezení předmětné AOV 47 tak, že bude celý proces zopakován. Požaduji doplnění objektivního vyhodnocení kvality participace veřejnosti a samospráv, doplnění analýzy skutečné možnosti obcí ovlivnit návrh akcelerační oblasti a přepracování procesu participace tak, aby veřejnost a obce mohly reálně ovlivnit základní parametry návrhu již v rané fázi přípravy koncepce. Pokud nebude možné uvedené nedostatky objektivně a přezkoumatelně odstranit, požaduji vypuštění akcelerační oblasti AOV47 – Bukovec a souvisejícího územního opatření z návrhu Změny č. 2 Územního rozvojového plánu ČR. **<u>10.6 Rozpor s Evropskou úmluvou o krajině (European Landscape Convention, ETS No. 176)</u>** Návrh Změny č. 2 Územního rozvojového plánu ČR **nedostatečně zohledňuje ochranu krajiny jako základní složky životního prostředí a nebere v úvahu charakter území jako krajiny s významnými estetickými a kulturními hodnotami.** Vymezení akcelerační oblasti v takto citlivém území vede k narušení krajinného rázu a dálkových pohledů, aniž by byly tyto dopady adekvátně vyhodnoceny. Citace SEA: *Hodnocené území se vyznačuje vysokou koncentrací kulturně-historických hodnot, které se uplatňují v bezprostředním okolí i v širších krajinných souvislostech. V okruhu do 1 km se nachází řada drobných sakrálních prvků (boží muka, kaple, výklenkové kaple) a významnější objekt v podobě kostela sv. Václava se hřbitovem. Ve vzdálenosti do 2 km jsou zastoupeny další významné prvky, zejména kostel sv. Martina a Památník slovanského bratrství. V širším okolí do 5 km a 15 km se pak koncentruje mimořádně široké spektrum památek, včetně kostelů, kaplí, historických areálů, zámků a hradů, přičemž zásadní roli hrají dominanty jako hrad Choustník, hrad Kámen či zámek Červená Lhota. Tyto objekty se významně uplatňují v dálkových pohledech a tvoří klíčové kompoziční prvky krajiny. V tomto případě lze očekávat potenciálně mírně negativní vliv.* *Podmínky a zmírňující opatření ÚO: Nastavena podmínka pro max. výšku VTE z důvodu ochrany krajinného rázu a kulturních hodnot v území. Stanovena podmínka ochrany nemovitých kulturních památek. Dále v rámci odůvodnění stanovena podmínka zachovat nerušený rámec dominanty hradu Choustníka v osách V-Z, SZ.* *Bodové hodnocení -1* *Opatření SEA: Navržené podmínky a zmírňující opatření jsou v ÚO řešeny s ohledem na charakter záměru v adekvátním rozsahu. V rámci posouzení SEA nejsou navržena další zmírňující opatření.* *Účinek Nepřímý mírně negativní Čas / Trvání Dlouhodobý a trvalý mírně negativní* Vady návrhu včetně veškeré dokumentace k němu příslušející jsou popsány v připomínce ohledně krajinného rázu v oddílu 6 tohoto podání. Tento postup je v rozporu s principy Evropské úmluvy o krajině, která zdůrazňuje ochranu, správu a plánování krajiny jako veřejného zájmu.	

Poř.č.	Připomínkové místo	Číslo jednací	Článek	AO	Připomínka	Vyhodnocení
					Návrh řešení: Navrhuje se doplnění plného posouzení vlivů odpovídajícího požadavkům směrnice ve smyslu připomínek v oddílech 6 a 7 tohoto podání. Pokud nebude možné uvedené nedostatky objektivně a přezkoumatelně odstranit, požaduji vypuštění akcelerační oblasti AOV47 – Bukovec a souvisejícího územního opatření z návrhu Změny č. 2 Územního rozvojového plánu ČR. **XI. ROZPOR NÁVRHU ZMĚNY Č. 2 ÚZEMNÍHO ROZVOJOVÉHO PLÁNU ČR A NÁVRHU ÚZEMNÍHO OPATŘENÍ O VYMEZENÍ AOV Č. 47 BUKOVEC A DOKUMENTACE SEA VČETNĚ JEJICH ODŮVODNĚNÍ S ÚSTAVNÍM POŘÁDKEM ČESKÉ REPUBLIKY** **11.1. Porušení rovnosti před zákonem** ##### 11.1.1 Porušení rovnosti před zákonem dle čl. 3 odst. 1 Listiny základních práv a svobod Schválením akceleračních zón, tj. návrhu Změny č. 2 Územního rozvojového plánu České republiky by se v České republice vymezila území, ve kterých se **protiústavně zjednodušuje a zrychluje povolování proces pro určitý vybraný druh staveb**, tedy vyčleňuje se v rozporu s principem rovnosti před zákonem určitý druh správního řízení do zvláštního právního režimu. Základní princip rovnosti přitom vyžaduje, aby byl zákon ve stejných nebo obdobných situacích vymáhán stejně pro všechny. Rovněž Ústavní soud ČR konstantně a trvale zakazuje libovůli, a vždy v rámci rovnosti před zákonem zkoumá, **zda zákonodárce nevytvořil neodůvodněné rozdíly, které nemají racionální základ.** Zde tato nedůvodná nerovnost byla zákonodárcem vytvořena pro určitý druh staveb, a tedy **pro nedůvodně protěžovanou skupinu stavebníků a vlastníků nemovitostí bylo vytvořeno speciální a nedůvodně zjednodušené stavební řízení**; tím se vytvořil právní stav, kdy pro stavby typově trvale a často nevratně vysoce zatěžující krajinu a její obyvatele a s výraznými faktickými dopady na krajinu a její obyvatele **se paradoxně zjednodušuje jejich povolování, zatímco u staveb výrazně jednodušších se trvá na standardní náročnosti povolovacího řízení.** Pro stavebníky VTE se tedy vytvořilo ze strany zákonodárců protekční právní prostředí, tj. využila se pozitivní právní diskriminace, kterou se životní prostředí – snížením těchto klasických standardů – spíše potencionálně ohrožuje. Bylo tedy **porušeno ústavně chráněné právo na rovnost před zákonem dle čl. 3 odst. 1 Listiny základních práv a svobod. Rovnost před zákonem není přitom privilegium, ale základní právo; stavebníci VTE nemají právo být zvýhodňováni ve stavebním právu vůči ostatním stavebníkům, ale zcela naopak, bylo by důvodné a obhajitelné požadovat po nich s ohledem na náročnost staveb a jejich dopady do krajiny a na obyvatele přísnější podmínky.** „Rovnost před zákonem" je základní právní princip zaručující, že se všemi osobami je zacházeno stejně bez diskriminace, a to včetně jakékoli pozitivní diskriminace. Tento princip, ukotvený v ústavním pořádku (Listina základních práv a svobod), **zajišťuje rovný přístup k právům a spravedlivému procesu před orgány veřejné moci, tedy i před orgány ve stavebním řízení.** **Rychlost předmětného správního řízení v případě VTE není přitom absolutně důvodným argumentem, ale spíše naopak, svědčí v jeho neprospěch.** Rychlost při náročnosti těchto staveb je spíše negativum, zvláště snižují-li se nároky na tato řízení. **Rovnost před zákonem je právní právo, které zaručuje všem stejné zacházení ve vztahu k našeho právnímu řádu dle našeho ústavního pořádku; proto zavedení akceleračních zón je nepochybně protiústavním zásahem a nemůže při obhajobě jakkoli obstát. Proto jakýkoli krok realizovaný na jejich podkladě je krokem v rozporu s právem.** Návrh řešení: Požaduji respektovat platnou právní úpravu a ústavní principy a zohlednit tuto skutečnost při vymezení předmětné AOV 47 tak, že buď bude použit při vymezení akcelerační oblasti č. 47 Bukovec koncepčně správný nástroj územního plánování anebo doplnit hodnocení SEA na úroveň popsanou v ostatních námitkách, tak aby bylo možno seriózně posoudit skutečné vlivy posuzovaného záměru a odstranit tím způsobenou shora uvedenou nerovnost. Pokud nebude možné uvedené nedostatky objektivně a přezkoumatelně odstranit, požaduji vypuštění akcelerační oblasti AOV47 – Bukovec a souvisejícího územního opatření z návrhu Změny č. 2 Územního rozvojového plánu ČR. ##### 11.1.2 Porušení čl. 4 odst. 3, 4 Ústavy České republiky Dále jde o porušení čl. 4, odst. 3 Ústavy ČR: Zákonná omezení základních práv a svobod musí platit stejně pro všechny případy, které splňují stanovené podmínky a porušení čl. 4, odst. 4: Při používání	

Poř.č.	Připomínkové místo	Číslo jednací	Článek	AO	Připomínka	Vyhodnocení
					ustanovení o mezích základních práv a svobod musí být šetřeno jejich podstaty a smyslu. Taková omezení nesmějí být zneužívána k jiným účelům, než pro které byla stanovena. Jak už bylo uvedeno výše, přijetím právní úpravy akceleračních zón došlo k zásadnímu **protiústavnímu narušení principu rovnosti**, když pro vybrané typy staveb, zde větrných elektráren, byly jedny subjekty práva nedůvodně procesně zvýhodněny (pozitivní diskriminace), a jiné subjekty práva v tomto smyslu znevýhodněny. **Investoři větrných elektráren se stali právní úpravou zákonodárcem nedůvodně preferováni ve stavebním řízení,** zatímco investoři jiných staveb nikoli (byla jim ponechána původní právní pozice). Všichni **účastníci správních řízení** staveb větrných elektráren, kteří jsou jimi hrubě zasahováni, jsou tak rovněž zasaženi do svých vlastnických práv **s výrazně omezenými procesními právy**, protože se nemohou daným stavbám bránit v dostatečném rozsahu pro nedůvodného zvýhodněn těchto staveb. **Není zde v žádném případě splněna ani tvrzená podmínka veřejného zájmu**, dané stavby VTE nejsou stavby veřejného zájmu, ani stavby, které by musely být realizovány objektivně nedůvodně rychle, navíc jejich realizace by zcela objektivně a prokazatelně negativně zasahovala svým vlivem zcela zásadně do života obyvatel v jejich okolí. Dochází tak k narušování ústavního pořádku, a to citovaných dvou článků Listiny základních práv a svobod. V případě porušení čl. 4, odst. 3 Ústavy ČR dochází k **nedůvodnému protekčnímu preferování správního řízení** konkrétních investorů s cílem dosažení jejich rychlejšího zisku, a to za porušení čl.4, odst.4, kdy je hrubě zasahováno do práv všech ostatních vlastníků v daném regionu a obecní samosprávy jako subjektu veřejného zájmu, tedy **kdy se zcela rezignovalo na šetření podstaty a smyslu práv všech dotčených subjektů práva**. Stavbou daných větrných elektráren by se výrazně omezila základní vlastnická práva všech ostatních subjektů, a zasáhlo by se současně trvale do jejich práva na život (na zdraví). **Žádný veřejný zájem, který by to vyvážil, přitom nelze ani při nejvyšší dobré vůli identifikovat.** Návrh řešení: Požaduji respektovat platnou právní úpravu a ústavní principy a zohlednit tuto skutečnost při vymezení předmětné AOV 47 tak, že buď bude použit při vymezení akcelerační oblasti č. 47 Bukovec koncepčně správný nástroj územního plánování anebo doplnit hodnocení SEA na úroveň popsanou v ostatních námitkách, tak aby bylo možno seriózně posoudit skutečné vlivy posuzovaného záměru a odstranit tím způsobenou shora uvedenou nerovnost. Pokud nebude možné uvedené nedostatky objektivně a přezkoumatelně odstranit, požaduji vypuštění akcelerační oblasti AOV47 – Bukovec a souvisejícího územního opatření z návrhu Změny č. 2 Územního rozvojového plánu ČR. **<u>11.2 Porušení čl. 7 Ústavy České republiky</u>** Dále jde o porušení čl. 7 Ústavního zákona č. 1/1993 Sb., tj. Ústavy České republiky: Stát dbá o šetrné využívání přírodních zdrojů a ochranu přírodního bohatství. Stát by tím, že by povolil realizovat všechny stavby VTE při naplnění limitních parametrů všech akceleračních oblastí, nedbal o šetrné využívání přírodních zdrojů a ochranu přírodního bohatství, tj. připustil by zasáhnout do krajiny natrvalo tak, že by ji regionálně zcela narušil a v zastavěné ploše natrvalo zničil. Tím by porušil daný článek Ústavy ČR. Návrh řešení: Požaduji respektovat platnou právní úpravu a ústavní principy a zohlednit tuto skutečnost při vymezení předmětné AOV 47 tak, že upraveny limity využití oblasti na přiměřenou úroveň ve smyslu výše podaných námitek a odstranit tím namítané zanedbání. Pokud nebude možné uvedené nedostatky objektivně a přezkoumatelně odstranit, požaduji vypuštění akcelerační oblasti AOV47 – Bukovec a souvisejícího územního opatření z návrhu Změny č. 2 Územního rozvojového plánu ČR. **<u>11.3 Porušení čl. 6, odst. 1 Ústavy České republiky</u>** Podle čl. 6, odst. 1 Ústavy ČR: Každý má právo na život. Realizací daného záměru výstavby větrných elektráren za daných podmínek by mohlo dojít k přímému porušení práva dotčených obyvatel na život, když ten by mohl být ohrožen dopady vlivu provozování daných elektráren, včetně hluku, zásahů do krajiny, možných námraz a přímého ohrožené zdraví. To je již doplňováno technickými vědeckými studiemi. Návrh řešení: Požaduji respektovat platnou právní úpravu a ústavní principy a zohlednit tuto skutečnost při vymezení předmětné AOV 47 ve smyslu výše uvedených připomínek tak, aby bylo možno seriózně posoudit skutečné vlivy posuzovaného záměru a odstranit tím shora uvedený rozpor.	

Poř.č.	Připomínkové místo	Číslo jednací	Článek	AO	Připomínka	Vyhodnocení
					Pokud nebude možné uvedené nedostatky objektivně a přezkoumatelně odstranit, požaduji vypuštění akcelerační oblasti AOV47 – Bukovec a souvisejícího územního opatření z návrhu Změny č. 2 Územního rozvojového plánu ČR. **<u>11.4 Porušení čl. 11, odst. 1 Ústavy České republiky</u>** Podle čl. 11, odst. 1 Ústavy ČR: Každý má právo vlastnit majetek. Vlastnické právo všech vlastníků má **stejný** zákonný obsah a ochranu. **Vlastnické právo vlastníků pozemků, na kterých má být prováděna procesně „protekční" výstavba větrných elektráren, je však bezdůvodně preferováno zmírněním podmínek** před vlastnictvím vlastníků pozemků, na kterých je provedeno obydlí. Výše uvedené má přímou souvislost s ust. § 3 zákona č. 416/2009 Sb. o urychlení výstavby strategicky významné infrastruktury v platném znění, který stanoví v odst. 1: *(1) Pro odejmutí nebo omezení práv k pozemkům nebo stavbám potřebným pro uskutečnění dopravní, vodní, energetické nebo těžební infrastruktury, infrastruktury pro ukládání oxidu uhličitého nebo infrastruktury elektronických komunikací platí zákon o vyvlastnění (zákona č. 184/2006 Sb. v platném znění), pokud tento zákon nestanoví jinak.* Vyvlastňovacím úřadem je dle § 15 odst. 1 písm. d) Dopravní a energetický stavební úřad. Přičemž další ustanovení tohoto tzv. liniového zákona stanoví, že jde o stavbu energetické infrstruktury § 1 *(1) Tento zákon zapracovává příslušné předpisy Evropské unie [64)] a upravuje postupy při přípravě a povolování staveb dopravní, vodní, energetické a těžební infrastruktury, infrastruktury pro ukládání oxidu uhličitého, infrastruktury elektronických komunikací a strategických investičních staveb, při získávání práv k pozemkům a stavbám potřebných pro uskutečnění uvedených staveb a uvádění těchto staveb do užívání s cílem urychlit jejich majetkoprávní přípravu, povolování a následný soudní přezkum správních rozhodnutí v souvislosti s těmito stavbami. Tento zákon dále upravuje v návaznosti na přímo použitelný předpis Evropské unie [10)] výkon státní správy a postup při povolování projektů společného zájmu a postup při přijímání rozhodnutí o určení oblasti jako území pro urychlení zavádění technologií pro nulové čisté emise.* *(4) Energetickou infrastrukturou se pro účely tohoto zákona rozumějí stavby a zařízení elektrizační soustavy, plynárenské soustavy, soustavy zásobování tepelnou energií, stavby pro energetickou bezpečnost nebo stavby a zařízení ropovodů a produktovodů podle jiného zákona zřizované a provozované ve veřejném zájmu [6)], pokud nejsou v rozporu s územním rozvojovým plánem a se zásadami územního rozvoje, dobíjecí stanice, vodíkové čerpací stanice nebo čerpací stanice na zkapalněný metan a stavby související s těmito stavbami a zařízeními.* *(5) Stavbou pro energetickou bezpečnost se pro účely tohoto zákona rozumí* *d) stavba výrobny elektřiny z obnovitelných zdrojů o celkovém instalovaném výkonu 15 MW a více, včetně staveb jejího připojení do elektrizační soustavy a s tímto připojením souvisejících; stavba výrobny elektřiny využívající energii větru se považuje za stavbu pro energetickou bezpečnost i jako součást souboru staveb výroben nebo zdrojů elektřiny využívajících energii větru, pokud soubor staveb v celkovém součtu překračuje hodnotu instalovaného výkonu podle části věty před středníkem.* **Přičemž to fakticky pro případ postavení cca 4 ks VTE a více znamená možnost v rámci schválené akcelerační oblasti provést vyvlastnění a to nejen pozemků pro provedení staveb liniové doprovodné infrastruktury (napojení na distribuční síť), ale i samotných pozemků pro tuto výrobu!** To platí i přes toto ustanovení citovaného liniového zákona: § 2e *(1) Stavba pro energetickou bezpečnost, s výjimkou staveb pro energetickou bezpečnost podle § 1 odst. 5 písm. d), je veřejně prospěšnou stavbou (zde však není vazba na § 3 odst. 1, jde stále o stavbu energetické infrastruktury). Tato stavba slouží k zajištění bezpečnostních zájmů České republiky v podobě udržitelné a soběstačné výroby energie.* *(2) V pochybnostech, zda jde o stavbu pro energetickou bezpečnost, platí stanovisko Dopravního a energetického stavebního úřadu.* Zákon o vyvlastnění č. 184/2006 Sb. pouze stanoví, že se použije, stanoví-li tak zákon zvláštní a dále: § 3 *(1) Vyvlastnění je přípustné jen pro účel vyvlastnění stanovený zvláštním zákonem a jen jestliže veřejný zájem na dosažení tohoto účelu převažuje nad zachováním dosavadních práv*	

Poř.č.	Připomínkové místo	Číslo jednací	Článek	AO	Připomínka	Vyhodnocení
					vyvlastňovaného. Vyvlastnění není přípustné, je-li možno práva k pozemku nebo stavbě potřebná pro uskutečnění účelu vyvlastnění získat dohodou nebo jiným způsobem. *(2) Sleduje-li se vyvlastněním provedení změny ve využití nebo v prostorovém uspořádání území, včetně umísťování staveb a jejich změn, lze je provést, jen jestliže je v souladu s cíli a úkoly územního plánování.* Pak platí naprosto zrychlený režim povolování i soudního přezkumu vyjádřený v liniovém zákoně: § 2 *(1) Vztahuje-li se na řízení tento zákon, příslušný úřad v oznámení o zahájení řízení poučí účastníky o této skutečnosti.* *(2) Lhůty pro podání žalob proti rozhodnutím vydaným v řízeních podle § 1 se zkracují na polovinu; to neplatí, jde-li o řízení podle stavebního zákona. O žalobách rozhodne soud ve lhůtě 90 dnů. Ustanovení předchozí věty obdobně platí i pro řízení o opravných prostředcích proti rozhodnutí soudu o žalobě.* *(3) Jde-li o stavbu pro energetickou bezpečnost, činí lhůty pro podání žalob proti rozhodnutím vydaným v řízeních podle § 1 jeden měsíc. Tyto žaloby nelze rozšířit o dosud nenapadené výroky nebo je rozšířit o další žalobní body po uplynutí lhůty podle věty první. O žalobách podle věty první a opravných prostředcích proti rozhodnutí soudu o nich rozhodne soud ve lhůtě 90 dnů.* § 2d *(1) Proti rozhodnutí o povolení záměru stavby pro energetickou bezpečnost není přípustné odvolání.* *(2) V řízeních podle § 1 ve věcech záměrů staveb pro energetickou bezpečnost správní orgány projednávají a rozhodují věc přednostně před jinými stavbami energetické infrastruktury. To neplatí pro stavby pro energetickou bezpečnost podle § 1 odst. 5 písm. d).* *(3) Správní orgán, který v souvislosti se záměrem stavby pro energetickou bezpečnost vydává rozhodnutí v řízeních podle § 1, není oprávněn prodloužit lhůtu pro jeho vydání.* Návrh řešení: Požaduji respektovat platnou právní úpravu a ústavní principy a zohlednit tuto skutečnost při vymezení předmětné AOV 47 ve smyslu výše uvedených připomínek tak, aby bylo možno seriózně posoudit skutečné vlivy posuzovaného záměru a odstranit tím shora uvedený rozpor. Pokud nebude možné uvedené nedostatky objektivně a přezkoumatelně odstranit, požaduji vypuštění akcelerační oblasti AOV47 – Bukovec a souvisejícího územního opatření z návrhu Změny č. 2 Územního rozvojového plánu ČR. **11.5 Porušení čl. 11, odst. 3 Ústavy České republiky** Podle čl. 11, odst. 3 Ústavy ČR: Vlastnictví zavazuje. Nesmí být zneužito na újmu práv druhých anebo v rozporu se zákonem chráněnými obecnými zájmy. Jeho výkon nesmí poškozovat lidské zdraví, přírodu a životní prostředí nad míru stanovenou zákonem. Rovněž hrubě je porušován, když **vlastnické právo vlastníků pozemků, na kterých chtějí investoři zvýhodněně realizovat větrné elektrárny, je zneužíváno vůči vlastníkům druhých**, a výkon vlastnického práva proto, že na sousedních pozemcích bude realizována větrná elektrárna, bude poškozovat lidské zdraví, přírodu a životní prostředí nad míru stanovenou zákonem. Hodnota jejich pozemků výrazně klesne. Výhrady, které byly vůči výstavbě větrných elektráren vzneseny, přitom nikdo nevyvrací, naopak, jsou potvrzovány. Návrh řešení: Požaduji respektovat platnou právní úpravu a ústavní principy a zohlednit tuto skutečnost při vymezení předmětné AOV 47 ve smyslu výše uvedených připomínek tak, aby bylo možno seriózně posoudit skutečné vlivy posuzovaného záměru a odstranit tím shora uvedený rozpor. Pokud nebude možné uvedené nedostatky objektivně a přezkoumatelně odstranit, požaduji vypuštění akcelerační oblasti AOV47 – Bukovec a souvisejícího územního opatření z návrhu Změny č. 2 Územního rozvojového plánu ČR. **11.6 Porušení čl. 12, odst. 1, věta první Ústavy České republiky** **Podle čl. 12, odst.1, věta první:** Realizací daného záměru výstavby větrných elektráren za daných podmínek je hrubě narušováno právo všech dotčených sousedních vlastníků na nedotknutelnost obydlí. **Podoba, projevy provozu daných staveb a jejich zásah do krajiny de facto jejich obydlí trvale, tj. navždy ničí.** Návrh řešení:	

Poř.č.	Připomínkové místo	Číslo jednací	Článek	AO	Připomínka	Vyhodnocení
					Požaduji respektovat platnou právní úpravu a ústavní principy a zohlednit tuto skutečnost při vymezení předmětné AOV 47 ve smyslu výše uvedených připomínek tak, aby bylo možno seriózně posoudit skutečné vlivy posuzovaného záměru a odstranit tím shora uvedený rozpor. Pokud nebude možné uvedené nedostatky objektivně a přezkoumatelně odstranit, požaduji vypuštění akcelerační oblasti AOV47 – Bukovec a souvisejícího územního opatření z návrhu Změny č. 2 Územního rozvojového plánu ČR. **11.7. Porušení čl. 10 Ústavy České republiky** Podle čl. 10 Ústavy České republiky, má aplikační přednost Smlouva o fungování Evropské unie a výše uvedené mezinárodní smlouvy, směrnic a dalších složek evropského práva před zákonem, pokud mezinárodní smlouva stanoví něco jiného. Návrh řešení: Požaduji respektovat platnou právní úpravu a ústavní principy a zohlednit aplikační přednost mezinárodních smluv ve smyslu výše uvedených připomínek tak, aby bylo možno seriózně posoudit skutečné vlivy posuzovaného záměru. Pokud nebude možné uvedené nedostatky objektivně a přezkoumatelně odstranit, požaduji vypuštění akcelerační oblasti AOV47 – Bukovec a souvisejícího územního opatření z návrhu Změny č. 2 Územního rozvojového plánu ČR. **XII. ZÁSAH NÁVRHU ZMĚNY Č. 2 ÚZEMNÍHO ROZVOJOVÉHO PLÁNU ČR A NÁVRHU ÚZEMNÍHO OPATŘENÍ O VYMEZENÍ AOV Č. 47 BUKOVEC A DOKUMENTACE SEA VČETNĚ JEJICH ODŮVODNĚNÍ DO PRÁVA NA SAMOSPRÁVU, NESOUHLAS DOTČENÝCH OBCÍ A VEŘEJNOSTI** Vymezení akcelerační oblasti AOV47 – Bukovec je v přímém rozporu s vůlí dotčených obcí a obyvatel území, která byla opakovaně a jednoznačně vyjádřena prostřednictvím usnesení zastupitelstev, místního referenda a hromadné petice. **12.1 Nevhodné použití Změny č.2 Územního rozvojového plánu ČR jako nástroje k dosažení deklarovaného účelu** Vymezení akceleračních oblastí prostřednictvím změny č. 2 Územního rozvojového plánu velmi silně zasahuje do práva na samosprávu, v rámci kterého obec pečuje o všestranný rozvoj svého území a o potřeby svých občanů. Jde především o uspokojování potřeby bydlení, ochrany a rozvoje zdraví, dopravy a spojů, potřeby informací, výchovy a vzdělávání, celkového kulturního rozvoje a ochrany veřejného pořádku. V rámci práva na samosprávu obec pečuje i o životní prostředí na svém území, které je předpokladem pro ochranu zdraví obyvatel, a také o přírodu a krajinu, jejichž dobrá kvalita představuje základní předpoklad pro rozvoj turismu a podnikání. Jinými slovy v obci, jejíž území a okolí může být ohroženo nevhodně naplánovanou výstavbou VTE, mohou být v důsledku toho občané obtěžování hlukem, což může mít i zdravotní důsledky, nemovitosti nacházející se příliš blízko VTE realizovaných v akcelerační oblasti mohou ztratit na hodnotě a také podnikání může být omezeno, neboť může dojít k poškození přírody a krajinného rázu, což může vést ke snížení počtu turistů. **Proto by si obec sama měla důkladně posoudit, v jakém rozsahu jsou ještě VTE na jejím území vhodné a únosné, resp. s jakým ještě počtem a umístěním VTE budou občané souhlasit. Tohoto detailního posouzení se znalostí místních potřeb a limitů a s respektem k právu na samosprávu nebude Změna č. 2 URP nikdy schopna.** **Vymezení akceleračních oblastí Změnou č. 2 URP znamená porušení Čl. 8 Ústavy ČR: Zaručuje se samospráva územních samosprávných celků a porušení Čl. 101, odst.1 Ústavy ČR: Obec je samostatně spravována zastupitelstvem.** Tím, že se připustil režim protiústavních akceleračních zón, se dále připustil zásahem zákonodárce zvenčí **protiprávní zásah do územních plánů**, jejichž obsah je jinak výsostným právem obcí a měst jako jednotek územních samospráv. **Podobným způsobem stát není oprávněn, a to ani zákonodárnou cestou, zasahovat do vyhrazené pravomoci obcí.** Schvalování územního plánu je proces ve finální kompetenci zastupitelstva obce, které rozhoduje o jeho pořízení, zadání i finálním vydání. Přijetím akceleračních zón došlo k protiústavnímu zásahu do práva na samosprávu v této oblasti, a pokud by došlo k povolení větrné elektrárny na základě tohoto právního předpisu, jednalo by se o rozhodnutí protiústavní rovněž v mezích citovaných článků. Právo na samosprávu je přitom garantováno přímo v Ústavě ČR. Ústavní soud k jeho významu říká: *„Právo obcí na samosprávu je ústavně zaručeno a vyplývá především z čl. 8, čl. 100 odst. 1, čl. 101 odst. 1 a čl. 104 odst. 2 Ústavy. Ústavní soud dal v mnoha svých rozhodnutích najevo, že považuje místní*	

Poř.č.	Připomínkové místo	Číslo jednací	Článek	AO	Připomínka	Vyhodnocení
					samosprávu za nezastupitelnou složku rozvoje demokracie a opakovaně konstatoval, že místní samospráva je „výrazem práva a schopnosti místních orgánů, v mezích daných zákonem, v rámci své odpovědnosti a v zájmu místního obyvatelstva regulovat a řídit část veřejných záležitostí… **Samospráva přitom musí mít reálnou možnost záležitosti a otázky místního významu, a to i ty, jež pro svou povahu přesahují místní nebo regionální rámec a o nichž rozhoduje ve své samostatné působnosti, řešit na základě svého svobodného uvážení.** Formou zastupitelské demokracie je tak realizována vůle občanů zastoupených na lokální a regionální úrovni a toliko odpovědností k voliči a na základě zákonného a ústavního rámce je samospráva ve svém konkrétním projevu posléze omezena… Z toho vyplývá, že obce musí mít prostřednictvím autonomního rozhodování svých zastupitelstev možnost svobodně se rozhodnout, jakým způsobem budou v mezích právního řádu spravovat záležitosti místního pořádku a rozhodovat o rozvoji území obce (nejen) prostřednictvím nástrojů územního plánování.“* (Nález ÚS sp. zn. IV. ÚS 938/22 ze dne 18. 8. 2023) Z podkladů vyplývá, že centrální vymezování akceleračních oblastí výrazně omezuje možnost obcí ovlivnit budoucí využití území, rozvoj bydlení, ochranu krajiny i strategické směřování obce. Současně dochází k oslabení role zastupitelstev a místního územního plánování. Návrh řešení: Požaduji respektovat právo na samosprávu, platnou právní úpravu a ústavní principy a zohlednit tuto skutečnost při vymezení předmětné AOV 47 tak, že bude použit při vymezení akcelerační oblasti č. 47 Bukovec koncepčně správný nástroj územního plánování, tak aby bylo možno seriózně posoudit skutečné vlivy posuzovaného záměru a odstranit tím shora uvedený rozpor. Požaduji doplnění objektivního vyhodnocení dopadů návrhu na ústavně chráněné postavení samospráv, doplnění analýzy omezení územního plánování obcí a přepracování návrhu tak, aby byla respektována autonomie místních samospráv a princip subsidiarity. Pokud nebude možné uvedené nedostatky objektivně a přezkoumatelně odstranit, požaduji vypuštění akcelerační oblasti AOV47 – Bukovec a souvisejícího územního opatření z návrhu Změny č. 2 Územního rozvojového plánu ČR. Zdroje: ÚSTAVNÍ SOUD ČR. Nález sp. zn. Pl. ÚS 22/22 [online]. Brno: Ústavní soud ČR, 9. 5. 2023. Dostupné z: https://www.usoud.cz/fileadmin/user_upload/Tiskova_mluvci/Publikovane_nalezy/2023/p-22-22_AN.pdf. [cit. 18. 5. 2026]. ÚSTAVNÍ SOUD ČR. Nález sp. zn. III. ÚS 709/19 [online]. Brno: Ústavní soud ČR, 12. 5. 2020. Dostupné z: https://www.usoud.cz/fileadmin/user_upload/Tiskova_mluvci/Publikovane_nalezy/2020/III._US_709_19_na_web.pdf. [cit. 18. 5. 2026]. ČESKÁ REPUBLIKA. Ústavní zákon č. 1/1993 Sb., Ústava České republiky [online]. Dostupné z: https://www.zakonyprolidi.cz/cs/1993-1. [cit. 17. 5. 2026]. RADA EVROPY. Evropská charta místní samosprávy [online]. Dostupné z: https://rm.coe.int/168007a088. [cit. 17. 5. 2026]. **<u>12.2 Z odůvodnění návrhu Změny č. 2 Územního rozvojového plánu ČR nevyplývá, proč je nutné do práva na samosprávu zasáhnout.</u>** Obecné proklamace o nutnosti reagovat na klimatickou změnu a dosáhnout energetické soběstačnosti nejsou v tomto smyslu dostatečné, neboť Změna č. 2 nijak nespecifikuje, jak vymezení konkrétní akcelerační oblasti AOV47 přispěje k ochraně klimatu (tj. k jakému snížení produkce CO2 dojde a jaký dopad to bude mít na probíhající změnu klimatu) nebo v jakém rozsahu bude snížena závislost na fosilních palivech, resp. **jak přesně se zvýší energetická soběstačnost ČR a proč tento konkrétní případný nárůst soběstačnosti nebo naopak snížení produkce CO2 převáží nad právem na samosprávu.** Takto naprosto nelze při zásazích do ústavně zaručených práv ze strany státní moci postupovat. Návrh řešení: Požaduji plně respektovat právo na samosprávu, platnou právní úpravu a ústavní principy a zohlednit tuto skutečnost při odůvodnění vymezení předmětné AOV 47 tak, že bude použito takové odůvodnění Změny č. 2 URP, které odstraní výše uvedený nedostatek. Požaduji doplnění objektivního vyhodnocení dopadů návrhu na ústavně chráněné postavení samospráv, doplnění analýzy omezení územního plánování obcí a přepracování návrhu tak, aby byla respektována autonomie místních samospráv a princip subsidiarity.	

Poř.č.	Připomínkové místo	Číslo jednací	Článek	AO	Připomínka	Vyhodnocení
					Pokud nebude možné uvedené nedostatky objektivně a přezkoumatelně odstranit, požaduji vypuštění akcelerační oblasti AOV47 – Bukovec a souvisejícího územního opatření z návrhu Změny č. 2 Územního rozvojového plánu ČR. **<u>12.3 Utajení procesu tvorby návrhu Změny č. 2 Územního rozvojového plánu ČR a protiprávní délka lhůty k vyjádření a nepřípustné omezení účinné participace veřejnosti a obcí</u>** Nelze také pominout fakt, že samotná tvorba návrhu byla v rozporu se základními principy územního plánování provedena **bez jakékoliv účasti obcí a dá se zodpovědně říci, že v naprostém utajení jako nějaká diverzní akce**, přičemž právě jejich obyvatelé jsou dopady takového plánování nejvíce a bezprostředně ovlivněni. **Lhůta poskytnutá územním opatřením k reakci na takovouto naprosto zásadní změnu je zcela nedostatečná** a protiprávní, neboť jde o zcela nedostatečnou lhůtu na seznámení s dopady takové zásadní změny, jakou Změna č. 2 Územního rozvojového plánu ČR je, a formulaci stanoviska celé místní veřejnosti. **To platí zejména v kombinaci s faktem, kdy obce nebyly účastny tvorby změny tohoto návrhu, který trval cca 3 roky, což je v příkrém rozporu s délkou lhůty pro ty subjekty, kterých se tato změna bude nejvíce dotýkat. To je právě ta skutečnost, která činí délku předmětné lhůty (která jinak odpovídá liteře stavebního zákona) nezákonnou.** Vymezení akceleračních oblastí tedy nebylo vůbec projednáno s dotčenými obcemi, přestože právě obce nesou přímou odpovědnost za kvalitu života obyvatel a za dlouhodobé uspořádání svého území. Tento postup považují i kraje a to Jihočeský kraj i kraj Vysočina, kde se předmětná AOV 47 nachází, za rozpor se základními principy územního plánování, který ve svém důsledku povede k faktickému oslabení pozice obcí vůči budoucím investorům, neboť předem deklaruje „vhodnost“ území pro realizaci záměrů OZE bez aktivní účasti obcí. Oba dva kraje konzistentně uplatňují názor, že vymezování ploch pro obnovitelné zdroje energie musí být výsledkem výkonu samostatné působnosti územních samospráv, nikoliv důsledkem plošných či centralizovaných rozhodnutí. **Jakýkoli postup, který tento princip obchází nebo oslabuje, je vnímán jako zásah do ústavně zaručeného práva kraje a obcí na samosprávu a jako nepřípustné narušení dělby kompetencí ve veřejné správě.** Veřejná vyhláška je doručena 15. dnem po dni jejího vyvěšení na úřední desce pořizovatele (§ 25 správního řádu). Podle § 172 odst. 3 správního řádu musí být veřejné projednání oznámeno nejméně 15 dnů předem. Z toho vyplývá, že se může konat nejdříve 30 dnů ode dne vyvěšení veřejné vyhlášky. Nejzazší lhůta konání veřejného projednání je pak 30. den ode dne doručení veřejné vyhlášky (tj. 45. den ode dne jejího vyvěšení na úřední desce pořizovatele). **Z výše uvedeného plyne, že lhůta byla zkrácena pořizovatelem o 15 dnů na absolutně nezbytné minimum. Jediným cílem takového postupu je co nejvíce ztížit dotčené veřejnosti a obcím možnost kvalifikované obrany.** Dokumentace SEA neprokazuje, že veřejnost a dotčené obce měly reálnou možnost účinně ovlivnit základní parametry návrhu akcelerační oblasti AOV47 – Bukovec již v rané fázi přípravy koncepce. Návrhy byly Ministerstvem pro místní rozvoj zveřejněny dne 14. 4. 2026, přičemž participace veřejnosti a samospráv probíhala až ve fázi již zpracovaného návrhu. V této fázi byly základní parametry akcelerační oblasti již fakticky předem stanoveny. Obce i obyvatelé tak neměli reálnou možnost ovlivnit samotný výběr lokality, rozsah návrhu ani základní strategické rozhodnutí o vymezení akcelerační oblasti. Dokumentace současně nehodnotí kvalitu participace, rozsah zapojení veřejnosti ani důsledky dlouhodobého sociálního konfliktu v území. Současné principy SEA přitom vyžadují aktivní a efektivní zapojení veřejnosti již v raných fázích přípravy koncepce, nikoli pouze formální možnost podávání připomínek k hotovému návrhu. Takový postup je v rozporu s Aarhuskou úmluvou, se směrnicí Evropského parlamentu a Rady 2001/42/ES, se zákonem č. 100/2001 Sb., o posuzování vlivů na životní prostředí, s principem participativního plánování a s požadavkem transparentního rozhodování veřejné správy. Dokumentace SEA je proto v této části nepřezkoumatelná. Návrh řešení: Požaduji plně respektovat právo veřejnosti a územně samosprávných celků na plnou a skutečně realizovatelnou účast při tvorbě takového návrhu a zohlednit tuto skutečnost při přípravě vymezení předmětné AOV 47 tak, že bude celý proces zopakován. Požaduji doplnění objektivního vyhodnocení kvality participace veřejnosti a samospráv, doplnění analýzy skutečné možnosti obcí ovlivnit návrh akcelerační oblasti a přepracování procesu participace tak, aby veřejnost a obce mohly reálně ovlivnit základní parametry návrhu již v rané fázi přípravy koncepce.	

Poř.č.	Připomínkové místo	Číslo jednací	Článek	AO	Připomínka	Vyhodnocení
					Pokud nebude možné uvedené nedostatky objektivně a přezkoumatelně odstranit, požaduji vypuštění akcelerační oblasti AOV47 – Bukovec a souvisejícího územního opatření z návrhu Změny č. 2 Územního rozvojového plánu ČR. **12.4 Jiné varianty řešení účelu Změny č. URP a s tím související nepřiměřenost zásahu do práva na samosprávu a zvoleného postupu vzhledem k platné legislativě** Jestliže je cílem státu, aby se realizovalo více OZE a obává se, že obce dobrovolně bez donucení nebudou akcelerační zóny vymezovat, **může stát k dosažení cíle využít jiné a méně invazivní prostředky než „nařizování shora“**, např. komunikaci s obcemi a jejich obyvateli nebo může motivovat investory k tomu, aby s obcemi uzavírali skutečně férové dohody, které budou samosprávám poskytovat adekvátní finanční prostředky za strpění velmi negativních dopadů provozu OZE na jejich území nebo může dokonce stát sám obcím nabídnout adekvátní finanční kompenzace. Podatel uzavírá, že z hlediska zásahu do práva na samosprávu by bylo žádoucí, aby Změna č. 2 nevymezovala žádné akcelerační oblasti, neboť není schopna na úrovni své podrobnosti posoudit jejich negativní vlivy. **Jestliže už chce ÚRP akcelerační oblasti řešit, pak by mohl obsahovat jen pokyn pro územní plánování obcí spočívající v nutnosti zohlednit v územních plánech potřebu vymezit akcelerační oblasti.** Podatel v souvislosti se zásahem do práva na samosprávu ještě doplňuje, že vymezení akcelerační oblasti bude mít i jiné nevítané důsledky, kupř. do ochoty investorů uzavírat s obcemi v akceleračních oblastech zmíněné smlouvy o spolupráci. Je totiž zvykem, že investor, který hodlá na území obce vybudovat OZE, uzavírá s obcí plánovací smlouvy, skrze které (byť mnohdy nedostatečně) vyvažuje dopady větrných elektráren. **Jakmile ale dojde k tomu, že bude vymezena akcelerační oblast, lze očekávat, že už tak nevelká ochota investorů jednat o finančních příspěvcích a jiných bonusech klesne prakticky na nulu a obce budou nuceny strpět OZE bez kompenzace.** Z pohledu investorů totiž nebude logické zbytečně vynakládat finance a prodlužovat umístění záměru jednáním s obcí, která nemá žádnou možnost akcelerační zónu a z ní plynoucí omezení neakceptovat. Snadná cesta k povolení záměru **tak znamená ochuzení obcí**, které se nacházejí v akcelerační oblasti o výhody, které budou mít všechny ostatní obce ležící mimo akcelerační oblasti. **Současně je třeba poukázat na to, že je řada obcí, které na svém území OZE chtějí a rády by s investory vyjednávaly.** Už dnes je v souladu s § 122 zákona č. 283/2021 Sb., stavební zákon možné **kdekoliv v nezastavěném území povolovat záměry OZE. Pokud by samospráva chtěla vyloučit tuto možnost, musela by změnit územní plán a tuto změnu velmi dobře odůvodnit jiným veřejným zájmem**, který převažuje nad zájmem na výrobě elektřiny prostřednictvím OZE. Vzhledem k tomu, že se klimatická změna považuje za notorietu a vzhledem k tlaku na vybudování tzv. energetického mixu, který má zvýšit energetickou soběstačnost ČR, mají obce velmi malý prostor pro to, aby svoje území řešily podle svých představ. Současně ale pořád tyto tlaky na realizaci OZE narážejí na Ústavou garantované právo na samosprávu a je i v této situaci nutno **vyvažovat** jednotlivé zájmy. **Lze uzavřít, že obce jsou i bez akceleračních zón značně omezeny v právu na samosprávu.** Striktní nařízení toho, kde se ještě více usnadní podmínky pro povolování OZE, povede k tomu, že samosprávy nebudou schopny prakticky žádným způsobem zasahovat do toho, jak se má jejich území rozvíjet. Vymezení akceleračních oblastí na nadřazené úrovni zásadně předurčuje další rozhodování v území a oslabuje skutečný prostor krajů a obcí uplatnit vlastní koncepční přístup: Přestože je deklarováno zachování role samosprávy, vymezení akceleračních oblastí na nadřazené úrovni **zásadně předurčuje další rozhodování v území a oslabuje skutečný prostor krajů a obcí uplatnit vlastní koncepční přístup. Takový postup je v rozporu se zásadou subsidiarity a s ústavně chráněným právem územních samospráv na rozhodování o svém územním rozvoji.** Vymezení akceleračních oblastí bez projednání s obcemi **zásadně mění vyjednávací pozici obcí vůči investorům, neboť (protiprávně) vytváří legitimizující rámec pro tlak na realizaci záměrů bez předchozí obecní shody a bez možnosti stanovit místně přiměřené podmínky.** Navržený zásah do územního plánování **není přiměřený sledovanému cíli**, neboť existuje méně invazivní a účinnější řešení – koncepční vymezování konkrétních ploch na krajské úrovni, které Jihočeský kraj a kraj Vysočina již realizují. Návrh řešení:	

Poř.č.	Připomínkové místo	Číslo jednací	Článek	AO	Připomínka	Vyhodnocení
					Požaduji plně respektovat právo veřejnosti a územně samosprávných celků na plnou a skutečně realizovatelnou účast při tvorbě takového návrhu a zohlednit tuto skutečnost při vymezení předmětné AOV 47 tak, že bude celý proces zopakován při respektování těchto práv. Požaduji doplnění objektivního vyhodnocení dopadů návrhu na ústavně chráněné postavení samospráv, doplnění analýzy omezení územního plánování obcí a přepracování návrhu tak, aby byla respektována autonomie místních samospráv a princip subsidiarity. Pokud nebude možné uvedené nedostatky objektivně a přezkoumatelně odstranit, požaduji vypuštění akcelerační oblasti AOV47 – Bukovec a souvisejícího územního opatření z návrhu Změny č. 2 Územního rozvojového plánu ČR. **12.5 Rozpor s právem EU a se ZOZE a s tím související nepřiměřenost zásahu do práva na samosprávu a zvoleného postupu vzhledem k platné legislativě** Požadavek na vymezení akceleračních zón **na celostátní úrovni nevyplývá z práva EU**. Směrnice Evropského parlamentu a Rady (EU) 2018/2001 v konsolidovaném znění (dle její novely směrnicí RED III) v čl. 15c odst. 1 pouze stanoví, že mají členské zajistit, aby příslušné orgány přijaly jeden nebo více plánů, které jako dílčí část oblastí nezbytných pro vnitrostátní příspěvky k celkovému cíli Unie v oblasti obnovitelných zdrojů energie do roku 2030 určí oblasti pro zrychlené zavádění obnovitelných zdrojů energie, a to pro jeden nebo více druhů obnovitelných zdrojů energie. Směrnice **neříká, že je příslušným orgánem nezbytně nutně vláda.** **Jinými slovy z tohoto ustanovení tedy nevyplývá, že by bylo nezbytně nutné vymezovat akcelerační oblasti na úrovni celostátní bez ohledu na zájmy a vůli obcí a jejich obyvatel.** Proto nelze argumentovat tak, že je pořízení a vydání ÚRP nezbytné za účelem splnění závazků ČR vůči EU. Tyto závazky mohou být splněny i tím, že akcelerační zóny vymezí obce ve svých územních plánech. **Ani zákon č. č. 249/2025 Sb., o urychlení využívání obnovitelných zdrojů energie nevyžaduje, aby byly akcelerační zóny povinně řešeny už v ÚRP** jako záměry celostátního významu a následně „přepisovány“ do zásad územního rozvoje a územních plánů obcí. Naopak tato norma počítá s tím, **že akcelerační oblasti mohou stanovit i územní plány**, jejich direktivní vymezení v ÚRP není nezbytné k dosažení cílů. **S ohledem na výše popsané právo na samosprávu by tedy mělo být preferováno, aby o svém území rozhodovaly zásadně obce bez silné ingerence státu.** Právě na místní úrovni je totiž možné **nejlépe** prozkoumat konkrétní podmínky v území a **vyvážit** všechny veřejné i soukromé zájmy. Naopak na ústřední úrovni, **vzhledem k měřítku ÚRP, to není možné**. Když se akcelerační zóny vymezí závazně v ÚRP, **všechny podmínky pro realizaci OZE budou jen obecné a nic neříkající a nebudou schopny zajistit ochranu důležitých zájmů.** Návrh řešení: Požaduji respektovat právo na samosprávu, platnou právní úpravu a ústavní principy a zohlednit tuto skutečnost při vymezení předmětné AOV 47 tak, že bude použit při vymezení akcelerační oblasti č. 47 Bukovec koncepčně správný nástroj územního plánování, tak aby bylo možno seriózně posoudit skutečné vlivy posuzovaného záměru a vyvážit všechny v úvahu připadající zájmy a odstranit tím shora uvedený rozpor. Pokud nebude možné uvedené nedostatky objektivně a přezkoumatelně odstranit, požaduji vypuštění akcelerační oblasti AOV47 – Bukovec a souvisejícího územního opatření z návrhu Změny č. 2 Územního rozvojového plánu ČR. **12.6. Nesouhlas dotčených obcí a veřejnosti, místní referendum a hromadná petice** Návrh územního opatření AOV č. 47 Bukovec nedostatečně zohledňuje rozsah a intenzitu nesouhlasu dotčených obcí a veřejnosti s návrhem akcelerační oblasti AOV47 – Bukovec. V území přitom existuje **dlouhodobě vyjadřovaný nesouhlas** obyvatel i samospráv, který se projevil mimo jiné prostřednictvím usnesení zastupitelstev, petičních aktivit a místního referenda. ##### 12.6.1 Jednotný nesouhlas samospráv v akcelerační oblasti č. 47 Bukovec Zastupitelstva obcí v dotčeném území přijala usnesení, kterými vyjádřila nesouhlas s vymezením akcelerační oblasti a požadovala její vypuštění z návrhu Územního rozvojového plánu České republiky. **Tento nesouhlas není izolovaný, ale představuje jednotné stanovisko samospráv v celém dotčeném území.** Na správním území města Černovice proběhlo ve dnech 3. a 4. 10. 2025 místní referendum, jehož výsledek je platný a závazný. V referendu se většina hlasujících obyvatel vyslovila proti výstavbě větrných	

Poř.č.	Připomínkové místo	Číslo jednací	Článek	AO	Připomínka	Vyhodnocení
					elektráren. **Tento výsledek představuje přímé a legitimní vyjádření vůle obyvatel, které je nutné respektovat a nahrazuje ve smyslu § 87 zákona o obcích usnesení zastupitelstva obce.** **Všechna zastupitelstva obcí v dotčeném území AOV47 – Bukovec přijala ve smyslu § 27 odst. 2 písm. a) zákona o obcích č. 128/2000 Sb. usnesení, kterým vyjádřila nesouhlas** s vymezením AOV47 – Bukovec ve Změně č. 2 Územního rozvojového plánu České republiky. **Tento nesouhlas představuje jednotné stanovisko samospráv v celém dotčeném území AOV47 – Bukovec.** Obec Bořetín – Usnesení zastupitelstva č. 11/2026 ze dne 24.4.2026, č. 12/2026 ze dne 26.5.2026 Obec Březina – Usnesení zastupitelstva č. 3/2026/5 ze dne 21.4.2026 Město Černovice – Usnesení zastupitelstva č. 42/2026 a 43/2026 ze dne 6.5.2026 Obec Drunče – Usnesení zastupitelstva ze dne 25.4.2026 Obec Hojovice – Usnesení zastupitelstva č. 228/23/2026 ze dne 27.4.2026 Obec Mnich – Usnesení zastupitelstva č. 31/2026 ze dne 27.4.2026 Obec Psárov – Usnesení zastupitelstva č. 2/2026 ze dne 22.4.2026 Návrh řešení: Požaduji plně respektovat právo na samosprávu, platnou právní úpravu a ústavní principy a zohlednit tuto skutečnost při vymezení předmětné AOV 47 tak, že akcelerační oblast AOV47 – Bukovec a souvisejícího územní opatření bude vypuštěna z návrhu Změny č. 2 Územního rozvojového plánu ČR. ##### 12.6.2 Nesouhlas veřejnosti a hromadná petice **Současně byla podána petice podle článku 18 Listiny základních práv a svobod na zastupitelstvo Jihočeského kraje a Kraje Vysočina, MMR a MŽP, kterou podepsalo za všechny čtyři akcelerační oblasti (AOV47 – 48 – 49 – 50) celkem 3 522 občanů. Petice dokládá nesouhlas s vymezením akceleračních oblastí v daném území a upozorňuje na negativní dopady na krajinu, životní prostředí a kvalitu života obyvatel.** Z podkladů vyplývá, že odpor veřejnosti není nahodilý ani individuální, ale představuje dlouhodobě formulovanou vůli významné části obyvatel dotčeného území. Přesto dokumentace SEA sociální konflikt prakticky nehodnotí a neobsahuje analýzu dlouhodobých společenských dopadů návrhu. Místní referendum i hromadné petice představují legitimní demokratické nástroje vyjadřování vůle obyvatel. Dokumentace však nevysvětluje, proč byl takto intenzivně vyjádřený nesouhlas veřejnosti (platné místní referendum s právně závazným výsledkem) a samospráv fakticky přehlédnut při vymezování akcelerační oblasti. Takový postup je v rozporu s článkem 8 Ústavy České republiky, s článkem 18 Listiny základních práv a svobod, s Aarhuskou úmluvou, s principem participativního rozhodování a s požadavkem objektivního vyhodnocení sociálních dopadů koncepce. Návrh předmětného územního opatření je proto v této části nepřezkoumatelný. Návrh řešení: Požaduji doplnění objektivního vyhodnocení nesouhlasu dotčených obcí a veřejnosti, doplnění hodnocení sociálních konfliktů a dlouhodobých komunitních dopadů návrhu a zohlednění výsledků místního referenda a petičních aktivit při posuzování přijatelnosti akcelerační oblasti AOV47 – Bukovec. Pokud nebude možné uvedené nedostatky objektivně a přezkoumatelně odstranit, požaduji vypuštění akcelerační oblasti AOV47 – Bukovec a souvisejícího územního opatření z návrhu Změny č. 2 Územního rozvojového plánu ČR. Zdroje: ČESKÁ REPUBLIKA. Usnesení předsednictva České národní rady č. 2/1993 Sb., Listina základních práv a svobod [online]. Dostupné z: https://www.zakonyprolidi.cz/cs/1993-2. [cit. 17. 5. 2026]. ČESKÁ REPUBLIKA. Ústavní zákon č. 1/1993 Sb., Ústava České republiky [online]. Dostupné z: https://www.zakonyprolidi.cz/cs/1993-1. [cit. 17. 5. 2026]. UNITED NATIONS ECONOMIC COMMISSION FOR EUROPE. Aarhuská úmluva [online]. Aarhus, Dánsko, 1998. Dostupné z: https://unece.org/environment-policy/public-participation/aarhus-convention/text. [cit. 17. 5. 2026]. **<u>12.7 Nesouhlas krajů, krajských úřadů a Senátu Parlamentu České republiky s vymezováním akceleračních oblastí</u>** **Dokumentace SEA a především návrh územního opatření AOV 47 Bukovec a jejich odůvodnění nedostatečně zohledňují zásadní nesouhlas dotčených krajů a Senátu Parlamentu České republiky s návrhem akcelerační oblasti AOV47 – Bukovec a s celkovým způsobem vymezování akceleračních oblastí.**	

Poř.č.	Připomínkové místo	Číslo jednací	Článek	AO	Připomínka	Vyhodnocení
					Rada Jihočeského kraje usnesením č. 538/2026/RK-38 ze dne 14. 5. 2026 schválila uplatnění připomínky k návrhu změny č. 2 Územního rozvojového plánu. Jihočeský kraj ve své připomínce výslovně požaduje: *„Jihočeský kraj požaduje vypuštění všech akceleračních oblastí pro obnovitelné zdroje energie ve svém správním území.“* Jihočeský kraj současně uvádí, že vymezování akceleračních oblastí nebylo projednáno s dotčenými obcemi, dochází k oslabení postavení samospráv, návrh není dostatečně odborně podložen a akcelerační oblasti nejsou v souladu s krajskými koncepčními podklady ochrany krajiny. Krajský úřad Jihočeského kraje, odbor životního prostředí, zemědělství a lesnictví, dále vydal dne 14. 5. 2026 pod č. j. KUJCK 63817/2026 nesouhlasné stanovisko k územnímu opatření o podmínkách a zmírňujících opatřeních pro akcelerační oblast AOV47 – Bukovec. Toto nesouhlasné stanovisko bylo vydáno mimo jiné z důvodu nedostatečné ochrany krajinného rázu, nedostatečného vyhodnocení biologických a ekologických rizik, nedostatečného zohlednění krajinných hodnot a z důvodu rozporu s principy prevence a předběžné opatrnosti. Krajský úřad současně výslovně konstatuje, že: *„Tyto odborné podklady nebyly v rámci stanovení podmínek a zmírňujících opatření pro AOV47 Bukovec nijak zohledněny.“* Rada Kraje Vysočina usnesením č. 0827/15/2026/RK ze dne 11. 5. 2026 rovněž schválila připomínku k návrhu změny č. 2 Územního rozvojového plánu a zásadně nesouhlasí s návrhem akceleračních oblastí na území Kraje Vysočina, včetně AOV47 – Bukovec. Kraj Vysočina současně upozorňuje, že nebyla respektována Strategie ochrany krajinného rázu Kraje Vysočina (SOKR), nebyly splněny předchozí přísliby MŽP a krajské koncepční podklady nebyly do návrhu akceleračních oblastí zapracovány. Krajský úřad kraje Vysočina, odbor životního prostředí, zemědělství, dále vydal dne 12. 5. 2026 pod č. j. KUJI 40773/2026, OZPZ 858/2026 nesouhlasné stanovisko k územnímu opatření o podmínkách a zmírňujících opatřeních pro akcelerační oblasti na území kraje Vysočina. Toto nesouhlasné stanovisko bylo vydáno mimo jiné z důvodu nedostatečných podkladů a vyloučení podrobného zjišťování EIA, cituji: *„vzhledem k neúplnosti a případným dalším vadám podkladů, o něž se opírá navrhované územní opatření, by ke každému záměru bylo třeba provést hodnocení H 67, vydat JES a přinejmenším provést zjišťovací řízení podle zákona EIA. To by se ale zcela míjelo s účelem existence AO. Rovněž by nebylo spravedlivé investory i obyvatele dotčených obcí vystavit značné míře právní nejistoty.“* Podklady krajských samospráv a stanoviska územních subjektů představují relevantní odborné i územní informace. Dokumentace neprokazuje, jak byly tyto podklady při vymezování akceleračních oblastí zohledněny. Stanoviska krajů nepředstavují pouze politická vyjádření, ale obsahují rovněž odborné a územní podklady vztahující se ke konkrétním podmínkám území. Významný je rovněž postoj Senátu Parlamentu České republiky. Výbor pro územní rozvoj, veřejnou správu a životní prostředí přijal dne 29. 4. 2026 usnesení č. 86 k akceleračním zónám a souvisejícímu vymezování akceleračních oblastí pro obnovitelné zdroje energie. Výbor Senátu v tomto usnesení mimo jiné zdůrazňuje význam zpětné vazby z regionů, žádá vládu, aby respektovala vůli místních samospráv, upozorňuje na riziko poškození života obyvatel v obcích a podporuje úpravu legislativy akceleračních oblastí. Výbor Senátu současně výslovně uvádí: *„žádá vládu, aby respektovala vůli místních samospráv“* a dále: *„podporuje požadavek na úpravu legislativy akceleračních oblastí tak, aby zásadně nepoškozovala život obyvatel v obcích“.* Viz: https://www.senat.cz/xqw/webdav/pssenat/original/119667/100502 Dokumentace SEA však neobsahuje analýzu institucionálního a společenského konfliktu ani nevysvětluje, proč jsou zásadní odborné a samosprávné výhrady ignorovány. Přitom se nejedná o jednotlivé izolované připomínky, ale o koordinovaný nesouhlas obou dotčených krajů, nesouhlas odborných orgánů ochrany přírody, nesouhlas dotčených obcí i kritické stanovisko Senátu Parlamentu České republiky. Takový postup je v rozporu s principem participativního plánování, principem ochrany samosprávy, Aarhuskou úmluvou, článkem 8 Ústavy České republiky, cíli SEA podle směrnice 2001/42/ES, požadavkem objektivního hodnocení sociálních a institucionálních dopadů koncepce a s principem transparentního a přezkoumatelného rozhodování veřejné správy. Dokumentace SEA a návrh územního opatření jsou proto v této části nepřezkoumatelné. Návrh řešení: Požaduji doplnění objektivního vyhodnocení nesouhlasných stanovisek dotčených krajů, krajských úřadů, odborných orgánů ochrany přírody a Senátu Parlamentu České republiky. Současně požaduji doplnění hodnocení institucionálních a společenských konfliktů, objektivní vyhodnocení rozporu s	

Poř.č.	Připomínkové místo	Číslo jednací	Článek	AO	Připomínka	Vyhodnocení
					krajskými koncepčními dokumenty, transparentní vyhodnocení nesouhlasu samospráv a přezkoumatelné odůvodnění, proč nejsou zásadní odborné a samosprávné výhrady respektovány. Pokud nebude možné uvedené nedostatky objektivně a přezkoumatelně odstranit, požaduji vypuštění akcelerační oblasti AOV47 – Bukovec a souvisejícího územního opatření z návrhu Změny č. 2 Územního rozvojového plánu ČR. Zdroje: JIHOČESKÝ KRAJ. Připomínka k návrhu změny č. 2 územního rozvojového plánu, č. j. KUJCK 63642/2026 ze dne 14. 5. 2026. KRAJSKÝ ÚŘAD JIHOČESKÉHO KRAJE, Odbor životního prostředí, zemědělství a lesnictví. Nesouhlasné stanovisko k územnímu opatření pro akcelerační oblast AOV47 Bukovec, č. j. KUJCK 63817/2026 ze dne 14. 5. 2026. RADA JIHOČESKÉHO KRAJE. Usnesení č. 538/2026/RK-38 k připomínce k návrhu změny č. 2 územního rozvojového plánu ze dne 14. 5. 2026. RADA KRAJE VYSOČINA. Připomínky k návrhům Změny č. 2 Územního rozvojového plánu a územních opatření, usnesení č. 0827/15/2026/RK ze dne 11. 5. 2026. SENÁT PARLAMENTU ČESKÉ REPUBLIKY, Výbor pro územní rozvoj, veřejnou správu a životní prostředí. 86. usnesení z 18. schůze konané dne 29. dubna 2026 k akceleračním zónám a souvisejícímu vymezování akceleračních oblastí pro obnovitelné zdroje energie. [online]. Dostupné z: https://www.senat.cz/xqw/webdav/pssenat/original/119667/100502. [cit. 17. 5. 2026]. **12.8 Sociální polarizace venkovských komunit a narušení komunitní soudržnosti a absence hodnocení sociální přijatelnosti a společenské akceptace návrhu** Dokumentace SEA a návrh předmětného územního opatření nehodnotí dlouhodobé sociální konflikty a narušení komunitní soudržnosti, které mohou vznikat v souvislosti s realizací rozsáhlých větrných parků ve venkovských oblastech. Konflikty kolem větrných elektráren často vedou k dlouhodobé polarizaci místních komunit, zhoršení sousedských vztahů, psychologickému stresu a narušení důvěry mezi obyvateli. Studie Hall et al. (2014) potvrzuje, že konflikty spojené s větrnými elektrárnami nejsou pouze technickým nebo environmentálním problémem, ale mají významný sociální a komunitní rozměr. Studie Devine-Wright (2009) dále upozorňuje, že pocit nespravedlivého rozhodování a ztráty kontroly nad vlastním prostředím významně zvyšuje intenzitu sociálních konfliktů. Dokumentace SEA však sociální důsledky návrhu prakticky nehodnotí a neobsahuje analýzu dlouhodobé sociální stability území. Takový postup je v rozporu s principem udržitelného rozvoje, požadavkem komplexního hodnocení sociálních dopadů, cíli územního plánování, a s požadavkem objektivního vyhodnocení dlouhodobých důsledků koncepce. **Dokumentace SEA prakticky nehodnotí sociální přijatelnost a společenskou akceptaci návrhu akcelerační oblasti AOV47 – Bukovec.** Současné odborné výzkumy přitom potvrzují, že dlouhodobá úspěšnost energetických projektů nezávisí pouze na technické proveditelnosti, ale také na důvěře veřejnosti, kvalitě participace, transparentnosti rozhodování a spravedlivém rozdělení dopadů. Dokumentace SEA a návrh územního opatření jsou proto v této části nepřezkoumatelné. Návrh řešení: Požaduji doplnění hodnocení sociálních konfliktů, komunitních dopadů a dlouhodobé sociální stability území a doplnění vyhodnocení psychosociálních důsledků návrhu pro místní komunity. Pokud nebude možné uvedené nedostatky objektivně a přezkoumatelně odstranit, požaduji vypuštění akcelerační oblasti AOV47 – Bukovec a souvisejícího územního opatření z návrhu Změny č. 2 Územního rozvojového plánu ČR. Zdroje: HALL, Nina et al. Community benefits, framing and the social acceptance of offshore wind farms: An experimental study in England [online]. Energy Research & Social Science, 2014. Dostupné z: https://tethys.pnnl.gov/publications/community-benefits-framing-social-acceptance-offshore-wind-farms-experimental-study. [cit. 17. 5. 2026]. DEVINE-WRIGHT, Patrick. Rethinking NIMBYism: The role of place attachment and place identity in explaining place-protective action [online]. Journal of Community & Applied Social Psychology, 2009. Dostupné z: https://onlinelibrary.wiley.com/doi/10.1002/casp.1004. [cit. 17. 5. 2026].	

					12.9 Nepřiměřenost zásahu do práva obcí na samosprávu a) Dokumentace SEA vychází z předpokladu přijatelnosti navržené akcelerační oblasti AOV47 – Bukovec a současně předpokládá, že navržené řešení představuje legitimní nástroj naplňování veřejného zájmu v oblasti rozvoje obnovitelných zdrojů energie. Současně však realizace akcelerační oblasti může významným způsobem ovlivnit budoucí rozvoj dotčeného území, způsob jeho využívání a možnosti výkonu samostatné působnosti dotčených obcí. **Vymezení akcelerační oblasti přitom může dlouhodobě ovlivňovat územní rozvoj, krajinnou koncepci, rozvoj obytných funkcí, ochranu přírodních hodnot i další oblasti, které jsou standardně součástí samostatné působnosti územních samosprávných celků.** **Dokumentace tak současně předpokládá realizaci významného zásahu do budoucího uspořádání území a současně předpokládá, že tento zásah nepředstavuje nepřiměřené omezení práva obcí na samosprávu.** Nebyla však identifikována transparentní metodika, která by umožňovala ověřit, jakým způsobem byla přiměřenost tohoto zásahu vyhodnocena. b) Pořizovatel předpokládá existenci veřejného zájmu na rozvoji obnovitelných zdrojů energie, avšak dokumentace neumožňuje ověřit, zda rozsah zásahů do práva obcí na samosprávu odpovídá požadavku proporcionality. Není zejména zřejmé, zda a jak byly při hodnocení zohledněny: ➢ rozsah omezení budoucích rozvojových možnosti obcí, ➢ dopady na samostatnou působnost obcí v oblasti územního plánování, ➢ omezení možnosti rozhodovat o budoucím prostorovém uspořádání území, ➢ dopady na dlouhodobou rozvojovou koncepci obcí, ➢ existence méně zatěžujících řešení, ➢ intenzita zásahů do ústavně chráněného práva na samosprávu, ➢ objektivní poměřování veřejného přínosu a rozsahu zásahů do práv obcí. Dokumentace současně neobsahuje vysvětlení metodiky ani podkladů, ze kterých vychází závěr, že navržené řešení představuje přiměřené omezení práva obcí na samosprávu. Bez takového vysvětlení nelze objektivně ověřit správnost závěru o přijatelnosti navrženého řešení. c) Dokumentace dospívá k závěru o přijatelnosti navrženého řešení. Současně však připouští dlouhodobé zásahy do charakteru území a budoucího prostorového uspořádání území, aniž by vysvětlila, jak byly tyto zásahy poměřeny s právem obcí na samosprávu. Obě tvrzení nemohou bez dalšího současně obstát. Pokud identifikované zásahy do práva obcí na samosprávu představují přiměřené omezení, musí být vysvětleno, z jakých podkladů a metodických kritérií bylo tohoto závěru dosaženo. Pokud takové posouzení provedeno nebylo, nelze objektivně tvrdit, že navržené řešení představuje přiměřený zásah. Nelze současně předpokládat dlouhodobou změnu charakteru a budoucího využití území a současně bez vysvětlení metodiky uzavřít, že tato změna představuje přiměřené omezení ústavně chráněného práva obcí na samosprávu. d) Ústava České republiky v čl. 8 garantuje ochranu územní samosprávy a čl. 101 odst. 4 stanoví, že zásahy státu do činnosti územních samosprávných celků mohou být prováděny pouze způsobem stanoveným zákonem a jen vyžaduje-li to ochrana zákona. Judikatura Ústavního soudu i Nejvyššího správního soudu současně dlouhodobě vychází z požadavku, že zásahy do ústavně zaručeného práva na samosprávu musí sledovat legitimní cíl, být nezbytné a nesmějí překročit přiměřenou míru zásahu. Zákon č. 100/2001 Sb., stavební zákon i směrnice Evropského parlamentu a Rady 2001/42/ES současně vyžadují přezkoumatelné vyhodnocení významných důsledků navrhovaného řešení. Požadavek nesměřuje k nahrazení navazujícího procesu EIA ani k požadavku na vymezení budoucí územní politiky obcí, ale k přezkoumatelnosti závěrů dokumentace a možnosti ověřit, z jakých podkladů její závěry vycházejí. Bez takového vysvětlení nelze objektivně posoudit skutečný rozsah zásahu do práva obcí na samosprávu. e) Dokumentace předpokládá přijatelnost navrženého řešení, avšak neumožňuje ověřit, z jakých podkladů vychází závěr o přiměřenosti zásahů do práva obcí na samosprávu.	

Poř.č.	Připomínkové místo	Číslo jednací	Článek	AO	Připomínka	Vyhodnocení
					Výsledkem je vnitřní rozpor mezi deklarovanou přijatelností návrhu a rozsahem jeho vyhodnocení. Tato skutečnost zpochybňuje přezkoumatelnost dokumentace. Návrh řešení: Požaduji vysvětlení metodiky a podkladů, ze kterých dokumentace vychází při závěru o přiměřenosti zásahů do práva obcí na samosprávu a při poměřování veřejného zájmu s ústavně chráněným postavením územních samosprávných celků. Současně požaduji doplnění závazných podmínek pro navazující rozhodování, které zajistí transparentní vyhodnocení zásahů do samosprávy a objektivní poměřování veřejných a ústavně chráněných zájmů. Pokud nebude možné uvedené nedostatky objektivně a přezkoumatelně odstranit, požaduji vypuštění akcelerační oblasti AOV47 – Bukovec a souvisejícího územního opatření z návrhu Změny č. 2 Územního rozvojového plánu ČR. **XIII. ZÁVĚREČNÉ STANOVISKO K NÁVRHU ZMĚNY Č. 2 ÚZEMNÍHO ROZVOJOVÉHO PLÁNU ČR A NÁVRHU ÚZEMNÍHO OPATŘENÍ O VYMEZENÍ AOV Č. 47 BUKOVEC VČETNĚ SOUVISEJÍCÍ DOKUMENTACE SEA A JEJÍHO ODŮVODNĚNÍ** Na základě níže uvedených skutečností je zřejmé, že návrh vymezení akcelerační oblasti AOV47 – Bukovec trpí zásadními věcnými i právními vadami **a neobstojí při případném přezkumu ve správním soudnictví ve smyslu § 310 stavebního zákona.** Územní opatření jsou vydávána na centrální úrovni, jsou závazná pro navazující správní řízení a nepodléhají klasickým opravným prostředkům, čímž fakticky předurčují budoucí využití území. V praxi tak předurčují využití území bez ohledu na vůli krajů a obcí, aniž by těmto samosprávám zůstala **reálná možnost** záměry v území odmítnout nebo podstatně modifikovat. Deklarované zachování role samosprávy **se tím stává čistě formálním.** **Považuji za zásadní, že stát prostřednictvím územních opatření podle ZOZE:** ➢ **přenáší odpovědnost za konflikty v území na kraje a obce,** ➢ **oslabuje legitimitu územního plánování jako nástroje vyvažování veřejných a soukromých zájmů,** ➢ **a vytváří prostředí právní nejistoty, které neurychlí výstavbu OZE, ale naopak povede ke sporům, odporu místních komunit a následným soudním přezkumům.** Stát připouští realizaci záměrů v území dříve, než jsou známy jejich skutečné dopady, jde tedy o popření preventivního principu. **Takový přístup znamená, že stát připouští realizaci záměrů v území dříve, než jsou známy jejich skutečné dopady, a teprve následně se snaží tyto dopady korigovat.** Tím dochází k popření preventivního principu, na němž je postavena ochrana veřejných zájmů i důvěra obyvatel v rozhodování veřejné správy. Takový přístup je v rozporu se zásadou předběžné opatrnosti a dlouhodobě uplatňovanými principy ochrany životního prostředí, kdy má být vzniku nepřijatelných vlivů předcházeno, nikoli je řešit až dodatečně po jejich vzniku jejich reálných dopadů, a že takový postup je nejen nevhodný, ale i kontraproduktivní. **Akcelerace výstavby nemůže být vykoupena rezignací na kvalitu rozhodování a na respekt k území.** **Níže popsaný masivní a jednotný nesouhlas obcí a obyvatel představuje významný indikátor nepřiměřenosti zásahu do území a potvrzuje, že vymezení akcelerační oblasti není společensky akceptovatelné. Nerespektování těchto projevů vůle je v rozporu s principem samosprávy podle článku 8 Ústavy České republiky a se zákonem č. 128/2000 Sb., o obcích, a současně je v rozporu s požadavky na účast veřejnosti podle Aarhuské úmluvy.** Vzhledem k těmto důvodům se usnesl Výbor pro územní rozvoj, veřejnou správu a životní prostředí Senátu ČR, svým usnesením č. 86 z 29.4.2026 mimo jiné v bodě III. na tom, **aby vláda ČR respektovala vůli místních samospráv.** Všechny obce v předmětné akcelerační oblasti se prostřednictvím svých zástupců zúčastnily veřejného projednání předmětné změny dne 15.5.2026 v Praze. Jak jsme uvedli, realizaci staveb VTE za využití akceleračních zón a tedy i ustanovení těchto zón **považujeme za jednání protiústavní**, a zásadní právní argumentace zde existuje dle našeho názoru rovněž v případě realizace staveb VTE ad hoc. To proto, že **dané stavby zasahují do ústavních práv ostatních subjektů v mnoha rovinách.** Stavby VTE trvale zasahují do krajiny a tím do vlastnických práv, mohou závažně ohrozit životní prostředí a zdraví, trvale zasahují do kvality bydlení v daném regionu tímto zásahem a devalvují trvale vlastnictví ostatních subjektů. Vymezení akcelerační oblasti tak představuje nepřiměřený zásah do práv dotčených osob, zejména do vlastnických práv podle článku 11	

Poř.č.	Připomínkové místo	Číslo jednací	Článek	AO	Připomínka	Vyhodnocení
					Listiny základních práv a svobod, a není prokázáno, že je nezbytný a přiměřený sledovanému veřejnému zájmu. V textu připomínek uvedené články ústavního pořádku ČR jsou mimo jiné provedena v právním řádu ČR např. v § 1042 občanského zákoníku: Vlastník se může domáhat ochrany proti každému, kdo neprávem do jeho vlastnického práva zasahuje nebo je ruší jinak než tím, že mu věc zadržuje. V duchu a smyslu tohoto ustanovení nelze předmětné územní opatření chápat jinak, než jako **výrazný, trvalý a neodstranitelný zásah a rušení našeho vlastnického práva,** za současného vážného narušování našeho zdraví a kvality života, a to bez relevantních a jakkoli ospravedlnitelných důvodů s výjimkou zisku soukromých investorů. Dokumentace SEA a návrh územního opatření dále neobsahují řádné posouzení kumulativních a synergických vlivů, vychází z modelového a nepřezkoumatelného řešení, odkládá posouzení klíčových dopadů do navazujících řízení a je vnitřně rozporná. Současně je založena na nesprávném skutkovém stavu, zejména ve vztahu k ochraně vodních zdrojů a dalším limitům území. Návrh dále neprokazuje, že nedojde k významným negativním vlivům na životní prostředí, krajinný ráz, biodiverzitu, veřejné zdraví ani na lokality soustavy Natura 2000. Nebyla prokázána ani absence negativních dopadů na obyvatelstvo a majetkové poměry v území. Dokumentace neobsahuje variantní řešení, neodůvodňuje výběr lokality a nestanoví účinná zmírňující opatření. Přesto uzavírá, že záměr je akceptovatelný, aniž by tento závěr byl podložen odpovídajícími podklady. Navrhuji dále důkaz výše uvedených tvrzení provedením nového hodnocení SEA, které předložíme Ministerstvu pro místní rozvoj do dne 30.6.2027. **Navržené řešení představuje naprosto brutální zásah do charakteru krajiny, kvality života obyvatel i majetkových práv a narušení jejich legitimního očekávání, že tyto hodnoty budou zachovány ve vztahu k dosavadnímu územnímu plánování a dlouhodobě deklarovanému udržitelnému rozvoji území.** Z výše uvedených důvodů je návrh nepřezkoumatelný, nezákonný a nesplňuje požadavky na ochranu veřejných zájmů. Nesouhlasím s použitím předmětného územního opatření ve smyslu příslušných ustanovení stavebního zákona a zákona č. 249/2025 Sb., o urychlení využívání obnovitelných zdrojů energie (ZOZE), neboť tento nástroj představuje koncepčně chybný, právně rizikový a prakticky nepřiměřený zásah do systému územního plánování, který není způsobilý zajistit vyváženou ochranu veřejných zájmů. Návrh v předložené podobě není dostatečně odůvodněný, není podložen odbornými daty, je v rozporu s právními předpisy ČR i EU a může mít závažné dopady na krajinu, životní prostředí i obyvatele, **proto požaduji především vyřazení Akcelerační oblasti a Územního opatření k AOV47 z návrhu Změny č. 2 Územního rozvojového plánu ČR.** Pro případ, že tomuto požadavku nebude vyhověno, požaduji zásadní přepracování návrhu tohoto územního opatření, dokumentace SEA a návrhu Změny č. 2 ÚRP ČR ve smyslu podaných připomínek tak, aby byl v souladu s právními předpisy a byly řádně vyhodnoceny jeho dopady. **Žádáme, aby tyto připomínky byly řádně (nikoliv tedy výhradně pomocí tzv. umělé inteligence) a jednotlivě (i když se nevyhnutelně částečně překrývají A POSTUPNĚ TO DLE OBSAHU V ČL. V. PODÁNÍ, KDE JSOU OČÍSLOVÁNY JEDNOTNOU ČÍSELNOU ŘADOU Č. 1- Č.196) vypořádány v souladu se zákonem č. 500/2004 Sb., správní řád, zejména s § 172 odst. 4 a v případě vlastníků dotčených nemovitých věcí přiměřeně ve smyslu § 172 odst. 5 téhož zákona, a aby bylo u každé připomínky uvedeno konkrétní, věcné a přezkoumatelné odůvodnění přijatého řešení.**	
4691.	František Skůpa	MMR-51652-2026-81	99cza	AOV47	**Věc: PŘIPOMÍNKY K NÁVRHU ZMĚNY Č. 2 ÚZEMNÍHO ROZVOJOVÉHO PLÁNU ČR** PŘIPOMÍNKY K VYHODNOCENÍ VLIVŮ NÁVRHU ZMĚNY Č. 2 ÚZEMNÍHO ROZVOJOVÉHO PLÁNU NA UDRŽITELNÝ ROZVOJ ÚZEMÍ PŘIPOMÍNKY K VYHODNOCENÍ VLIVŮ NÁVRHU ÚZEMNÍHO OPATŘENÍ O VYMEZENÍ AKCELERAČNÍ OBLASTI AOV 47 - BUKOVEC V NÁVRHU ZMĚNY Č. 2 ÚZEMNÍHO ROZVOJOVÉHO PLÁNU NA UDRŽITELNÝ ROZVOJ ÚZEMÍ PŘIPOMÍNKY K NÁVRHU ÚZEMNÍHO OPATŘENÍ O VYMEZENÍ AKCELERAČNÍ OBLASTI AOV 47 - BUKOVEC V NÁVRHU ZMĚNY Č. 2 ÚZEMNÍHO ROZVOJOVÉHO PLÁNU NÁZEV ZÁMĚRU: AKCELERAČNÍ OBLAST AOV47 – BUKOVEC Podávám dle § 97 zák. č. 283/2021 sb., stavební zákon k návrhu Změny č. 2 Územního rozvojového plánu ČR níže uvedené připomínky č. 1 až č. 196 k návrhu změny č. 2 Územního rozvojového plánu ČR včetně jejího odůvodnění, připomínky k vyhodnocení vlivů návrhu změny č. 2 Územního rozvojového	**Akceptováno.** Akcelerační oblast AOV47 – Bukovec byla vypuštěna.

Poř.č.	Připomínkové místo	Číslo jednací	Článek	AO	Připomínka	Vyhodnocení
					plánu ČR na udržitelný rozvoj území včetně jeho odůvodnění, připomínky k vyhodnocení vlivů návrhu územního opatření o vymezení akcelerační oblasti AOV 47 - Bukovec v návrhu změny č. 2 územního rozvojového plánu na udržitelný rozvoj území včetně jeho odůvodnění a připomínky k návrhu územního opatření obecné povahy pro akcelerační oblast AOV 47 - Bukovec o podmínkách a zmírňujících opatřeních podle zákona o urychlení využívání obnovitelných zdrojů energie v návrhu změny č. 2 Územního rozvojového plánu ČR, včetně jeho odůvodnění. **III. DOTČENÉ ÚZEMÍ** Rozloha akcelerační oblasti AOV47 – Bukovec je 11,8 km2 a odhadovaný maximální celkový instalovaný výkon záměrů pro využití obnovitelného zdroje – energie větru umístitelných v této akcelerační oblasti je 115,5 MW. Akcelerační oblast AOV47 – Bukovec byla navržena v katastrálních územích: Kraj Vysočina: ORP Pelhřimov 655066 Chválkov u Kamenice nad Lipou v obci Mnich 640719 Hojovice v obci Hojovice 626830 Dobešov u Černovic v obci Černovice 626864 Vlkosovice v obci Černovice 608173 Bořetín v obci Bořetín Jihočeský kraj: ORP Jindřichův Hradec 614050 Březina u Deštné v obci Březina 632686 Drunče v obci Drunče ORP Tábor 736406 Tříklasovice v obci Psárov 736392 Psárov v obci Psárov Územní opatření se vztahuje k AOV47 – Bukovec avšak současně ovlivňuje daleko širší území, které může být navrženým řešením přímo či nepřímo ovlivněno. Jedná se o území s extrémní citlivostí zdrojů podzemních vod, významnými krajinnými a přírodními hodnotami a klidovým obytným prostředím, které nejsou návrhem téměř vůbec respektovány. **IV. NĚKTERÉ POUŽITÉ ZKRATKY A POJMY A FORMULACE** Zkratky pojmy, které se mohou v připomínkách vyskytovat, popř. i v jejich kombinacích: Změna/Změna č.2/změna č. 2 URP/návrh změny/návrh změny č.2 - návrh změny č. 2 Územního rozvojového plánu ČR včetně jeho odůvodnění UO/územní opatření/návrh územního opatření - návrh územního opatření obecné povahy pro akcelerační oblast AOV 47 - Bukovec o podmínkách a zmírňujících opatřeních podle zákona o urychlení využívání obnovitelných zdrojů energie v návrhu změny č. 2 Územního rozvojového plánu ČR včetně jeho odůvodnění Dokumentace SEA/Posouzení SEA/vyhodnocení vlivů na území/SEA/posouzení - vyhodnocení vlivů návrhu změny č. 2 Územního rozvojového plánu ČR na udržitelný rozvoj území včetně jeho odůvodnění a vyhodnocení vlivů návrhu územního opatření o vymezení akcelerační oblasti AOV 47 - Bukovec v návrhu změny č. 2 územního rozvojového plánu na udržitelný rozvoj území včetně jeho odůvodnění Odůvodnění/Odůvodnění UO/Odůvodnění územního opatření/Odůvodnění Změny - odůvodnění opatření obecné povahy pro akcelerační oblast AOV 47 Bukovec Dokumentace – návrh Změny č. 2 URP ČR, návrh územního opatření obecné povahy pro akcelerační oblast AOV 47 - Bukovec a související dokumentace SEA Odůvodnění SEA – odůvodnění vyhodnocení vlivů návrhu změny č. 2 Územního rozvojového plánu ČR na udržitelný rozvoj území a odůvodnění vyhodnocení vlivů návrhu územního opatření o vymezení akcelerační oblasti AOV 47 - Bukovec v návrhu změny č. 2 územního rozvojového plánu na udržitelný rozvoj území AO/AOV/akcelerační zóna – akcelerační oblast dle změny č. 2 Územního rozvojového plánu ČR AO 47/AOV 47/AO Bukovec/AOV Bukovec – akcelerační oblast AOV 47 Bukovec URP – Územní rozvojový plán České republiky MŽP – Ministerstvo životního prostředí, KrÚ/Krajský úřad – Krajský úřad Kraje Vysočina nebo Krajský úřad Jihočeského kraje, OŽPZ – Krajský úřad Kraje Vysočina, odbor životního prostředí a zemědělství MPO – Ministerstvo průmyslu a obchodu, MMR – Ministerstvo pro místní rozvoj, VÚKOZ – Výzkumný ústav pro krajinu, AOPK – Agentura ochrany přírody a krajiny, ČSO – Česká společnost ornitologická, ČESON – Česká společnost pro ochranu netopýrů,	

Poř.č.	Připomínkové místo	Číslo jednací	Článek	AO	Připomínka	Vyhodnocení
					OZE – obnovitelné zdroje energie, VTE – vysoká větrná elektrárna, FVE – fotovoltaická elektrárna UP – územní plán, ZUR – zásady územního rozvoje, UPD – územně plánovací dokumentace, ZPF – zemědělský půdní fond, JES- jednotné environmentální stanovisko, GIS – geografický informační systém NDOP – Nálezová databáze ochrany přírody, PUPFL – pozemek určený k plnění funkcí lesa, DOSS – dotčený orgán státní správy, SOKR – Strategie ochrany krajinného rázu kraje Vysočina, O – ohrožený druh, SO – silně ohrožený druh, KO – kriticky ohrožený druh, EU nebo evropský druh – druh chráněných podle Evropských společenství, ZCHÚ – zvláště chráněné území, NKP – národní kulturní památka, VPZ - vesnická památková zóna, CHKO – chráněná krajinná oblast, ÚSES – územní systém ekologické stability, VKP – významný krajinný prvek, MA21 – Místní agenda 21 zákon o JES – zákon č. 148/2023 Sb., o jednotném environmentálním stanovisku st.z./StZ – zákon č. 283/2021 Sb., stavební zákon směrnice RED III. - Směrnice Evropského parlamentu a Rady (EU) 2023/2413 ze dne 18. října 2023, kterou se mění směrnice (EU) 2018/2001, nařízení (EU) 2018/1999 a směrnice 98/70/ES, pokud jde o podporu energie z obnovitelných zdrojů, a zrušuje směrnice Rady (EU) 2015/652 Zákon o EIA – zákon č. 100/2001 Sb., o posuzování vlivů na životní prostředí a o změně některých souvisejících zákonů (zákon o posuzování vlivů na životní prostředí) vodní zákon - zákon š. 254/2001 Sb., o vodách a o změně některých zákonů (vodní zákon) lesní zákon – zákon š. 289/1995 Sb., o lesích a o změně některých zákonů (lesní zákon) zákon o ochraně ZPF – zákon č. 334/1992 Sb., o ochraně zemědělského půdního fondu zákon o ŽP – zákon č. 17/1992 Sb., o životním prostředí správní řád – zákon č. 500/2004 Sb., správní řád ZOZE - Zákon č. 249/2025 Sb. , o urychlení využívání některých obnovitelných zdrojů energie a o změně souvisejících zákonů (zákon o urychlení využívání obnovitelných zdrojů energie), Směrnice o ptácích - Směrnice Rady č. 79/409/EHS z 2. dubna 1979 o ochraně volně žijících ptáků, Směrnice o stanovištích - Směrnice Rady č. 92/43/EHS z 21. května 1992 o ochraně přírodních stanovišť, volně žijících živočichů a planě rostoucích rostlin vyhláška č. 142/2018 Sb., - vyhláška Ministerstva životního prostředí č. 142/2018 Sb., o náležitostech posouzení vlivu záměru a koncepce na evropsky významné lokality a ptačí oblasti a o náležitostech hodnocení vlivu závažného zásahu na zájmy ochrany přírody a krajiny, Metodika MŽP – Metodika ke stanovování podmínek zmírňujících opatření v návrhu územního opatření podle zákona č. 249/2025 Sb., o urychlení využívání některých obnovitelných zdrojů energie a o změně souvisejících zákonů (zákon o urychlení využívání obnovitelných zdrojů energie) Jednotné i množné číslo sloves a zájmen se vztahuje k podateli připomínek **V. OBSAH PŘIPOMÍNEK** **<u>6.1 Rozpor s ochranou vod, hydrogeologických poměrů a vodních zdrojů</u>** **Připomínka č. 1 - 6.1.1 Nesprávně zjištěný skutkový stav – ochranná pásma vodních zdrojů, zdroje pitné vody, povrchové vody** **Připomínka č. 2 - 6.1.2 Nepřípustné odkládání posouzení vlivů na vody do navazujících řízení** **Připomínka č. 3 - 6.1.3 Absence závazných limitů pro zakládání větrných elektráren** **Připomínka č. 4 - 6.1.4 Nedostatečné geologické posouzení poddolovaných území** **Připomínka č. 5 - 6.1.5 Nedostatečné posouzení ochranných pásem vodních zdrojů a individuálních studní** **Připomínka č. 6 - 6.1.6 Rizika zásahů do puklinových kolektorů a změn proudění podzemních vod** **Připomínka č. 7 - 6.1.7 Vibrace, mechanické zatížení a hydrogeologická stabilita území** **Připomínka č. 8 - 6.1.8 Riziko kontaminace podzemních vod a havárií technických kapalin** **Připomínka č. 9 - 6.1.9 Retenční schopnost krajiny, infiltrace a kumulativní hydrologické dopady** **Připomínka č. 10 - 6.1.10 Bagatelizace vlivu stavebních zásahů, zakládání VTE a budování doprovodných staveb a komunikací** **Připomínka č. 11 - 6.1.11 Nejednoznačnost mitigační podmínky ohledně snížení terénu** **<u>6.2 Rozpor s ochranou zemědělského půdního fondu (ZPF)</u>** **Připomínka č. 12 - 6.2.1 Nedostatečné vyhodnocení a odůvodnění záborů pozemků zemědělského půdního fondu (ZPF)** **Připomínka č. 13 - 6.2.2 Riziko zhutnění půdy a poškození melioračních systémů** **Připomínka č. 14 - 6.2.3 Neproveditelnost a nepřezkoumatelnost podmínky vypínání větrných elektráren při zemědělských pracích**	

Poř.č.	Připomínkové místo	Číslo jednací	Článek	AO	Připomínka	Vyhodnocení
					Připomínka č. 15 - 6.2.4 Nevratnost záborů zemědělského půdního fondu a absence rekultivační strategie **Připomínka č. 16 - 6.2.5 Nedostatečné vyhodnocení kumulativních záborů zemědělského půdního fondu a degradace půdy v širším území** **Připomínka č. 17 - 6.2.6 Degradace zemědělské půdy** **Připomínka č. 18 - 6.2.7 Změny mikroklimatu a vysušování zemědělské krajiny** **Připomínka č. 19 - 6.2.8 Dopady na vegetaci, produktivitu půdy a vodní režim krajiny** **Připomínka č. 20 - 6.2.9 Eroze, hydrologické změny a destabilizace půdního prostředí** **6.3 Rozpor s ochranou lesa a ochranou pozemků určených k plnění funkcí lesa (PUPFL)** **Připomínka č. 21 - 6.3.1 Nedostatečné vyhodnocení záborů pozemků určených k plnění funkcí lesa (PUPFL)** **Připomínka č. 22 - 6.3.2 Nesprávné a nepřezkoumatelné hodnocení záborů a fragmentace pozemků určených k plnění funkcí lesa (PUPFL)** **Připomínka č. 23 - 6.3.3 Fragmentace lesních porostů a zásahy do významných krajinných prvků (VKP)** **Připomínka č. 24 - 6.3.4 Nevyhodnocení kumulativních dopadů souvislého pásu akceleračních oblastí na lesní ekosystémy a PUPFL** **Připomínka č. 25 - 6.3.5 Absence prokázání převahy veřejného zájmu nad ochranou lesa** **Připomínka č. 26 - 6.3.6 Nedostatečné posouzení mimoprodukčních funkcí lesa** **Připomínka č. 27 - 6.3.7 Nepřípustné odkládání ochrany lesa do navazujících řízení** **Připomínka č. 28 - 6.3.8 Rozpor s odbornými studiemi potvrzujícími negativní dopady fragmentace lesa** **Připomínka č. 29 - 6.3.9 Narušení vodního režimu lesa a zvýšení erozních procesů** **Připomínka č. 30 - 6.3.10 Ztráta uhlíkových zásob lesa a uhlíkový dluh** **Připomínka č. 31 - 6.3.11 Geotechnická stabilita a riziko eroze ve svažitých lesních územích** **Připomínka č. 32 - 6.3.12 Neslučitelnost s podmínkami krajských úřadů** **6.4 Ochrana přírody a biodiverzity** **Připomínka č. 33 - 6.4.1 Nedostatečné posouzení dopadů na soustavu Natura 2000 a evropsky významné lokality** **Připomínka č. 34 - 6.4.2 Nedostatečné biologické průzkumy a absence dlouhodobého monitoringu** **Připomínka č. 35 - 6.4.3 Nedostatečné hodnocení dopadů na chráněné druhy ptáků** **Připomínka č. 36 - 6.4.4 Migrační koridory netopýrů a nedostatečná ochrana zimovišť** **Připomínka č. 37 - 6.4.5 Mortalita netopýrů, barotrauma a lesní prostředí jako vysoce rizikový biotop"** **Připomínka č. 38 - 6.4.6 Nedostatečně prokázaná účinnost biologických mitigací** **Připomínka č. 39 - 6.4.7 Nedostatečné hodnocení mokřadů, pramenišť a vodních biotopů** **Připomínka č. 40 - 6.4.8 Fragmentace krajiny a narušení ekologické stability** **Připomínka č. 41 - 6.4.9 Absence regionálního hodnocení kumulativních biologických dopadů** **Připomínka č. 42 - 6.4.10 Světelné znečištění a narušení nočních ekosystémů** **Připomínka č. 43 - 6.4.11 Ohrožení mokřadních biotopů, bezkolencových luk a hydrologicky citlivých habitatů** **Připomínka č. 44 - 6.4.12 Fragmentace krajiny, migrační prostupnost velkých savců a dopady na savce a myslivost** **Připomínka č. 45 - 6.4.13 Rozpor s principem prevence a předběžné opatrnosti** **Připomínka č. 46 - 6.4.14 Nedostatečná skutková zjištění stavu akcelerační oblasti v rámci biologického hodnocení SEA** **Připomínka č. 47 - 6.4.15 Vadné hodnocení klima a ovzduší** **6.5 Veřejné zdraví a ochrana obyvatel** **Připomínka č. 48 - 6.5.1 Nedostatečné vyhodnocení dlouhodobých zdravotních dopadů na obyvatelstvo** **Připomínka č. 49 - 6.5.2 Nepřezkoumatelnost závěrů o „zanedbatelném vlivu" na veřejné zdraví** **Připomínka č. 50 - 6.5.3 Absence komplexního posouzení hlukové zátěže a kumulativních vlivů**	

Poř.č.	Připomínkové místo	Číslo jednací	Článek	AO	Připomínka	Vyhodnocení
					Připomínka č. 51 - 6.5.4 Nedostatečné odstupové vzdálenosti od obytné zástavby a chráněných venkovních prostor **Připomínka č. 52 - 6.5.5 Nepřípustné odložení zdravotního hodnocení do navazujících řízení** **Připomínka č. 53 - 6.5.6 Poruchy spánku, chronické obtěžování a psychosociální dopady** **Připomínka č. 54 - 6.5.7 Nízkofrekvenční hluk, vibrace, infrazvuk a amplitudová modulace** **Připomínka č. 55 - 6.5.8 Stroboskopický efekt a vizuální zátěž obyvatel** **Připomínka č. 56 - 6.5.9 Rozpor s právními předpisy a principem předběžné opatrnosti** **6.6 Krajinný ráz** **Připomínka č. 57 - 6.6.1 Vnitřní rozpornost SEA při hodnocení krajinného rázu** **Připomínka č. 58 - 6.6.2 Rozpor s koncepční ochranou krajinného rázu Jihočeského kraje** **Připomínka č. 59 - 6.6.3 Rozpor se Strategií ochrany krajinného rázu Kraje Vysočina (SOKR)** **Připomínka č. 60 - 6.6.4 Ochrana harmonického měřítka krajiny a krajinných horizontů** **Připomínka č. 61 - 6.6.5 Industrializace krajiny a vznik technické dominanty nadregionálního významu** **Připomínka č. 62 - 6.6.6 Nedostatečné vyhodnocení kumulativních vizuálních dopadů** **Připomínka č. 63 - 6.6.7 Narušení kulturní krajiny, historických dominant a pohledových vazeb** **Připomínka č. 64 - 6.6.8 Zásah do duchovní krajiny Mostkovy kapličky** **Připomínka č. 65 - 6.6.9 Nedostatečné hodnocení archeologických a kulturně-historických lokalit** **Připomínka č. 66 - 6.6.10 Absence objektivního hodnocení vizuální dominance a viditelnosti** **Připomínka č. 67 - 6.6.11 Světelné znečištění a ztráta noční krajiny** **Připomínka č. 68 - 6.6.12 Zásah do rekreační a estetické funkce krajiny** **Připomínka č. 69 - 6.6.13 Absence transparentní metodiky hodnocení krajinného rázu** **6.7 Bezpečnost, letectví, obrana státu a integrovaný záchranný systém** **Připomínka č. 70 - 6.7.1 Nedostatečné posouzení vlivů na radarové systémy a bezpečnost leteckého provozu** **Připomínka č. 71 - 6.7.2 Nedostatečné posouzení dopadů na obranu státu a vojenské zájmy** **Připomínka č. 72 - 6.7.3 Nedostatečné vyhodnocení rizik pro integrovaný záchranný systém** **Připomínka č. 73 - 6.7.4 Absence hodnocení havarijních scénářů a krizové připravenosti** **Připomínka č. 74 - 6.7.5 Rizika havárií větrných elektráren a ohrožení obyvatelstva** **Připomínka č. 75 - 6.7.6 Rizika havárií a kontaminace půdy a vod** **Připomínka č. 76 - 6.7.7 Absence komplexního krizového a havarijního modelování** **Připomínka č. 77 - 6.7.8 Nepřípustné odkládání bezpečnostních rizik do navazujících řízení** **Připomínka č. 78 - 6.7.9 Nepřipravenost systému požární ochrany na havárie větrných elektráren** **Připomínka č. 79 - 6.7.10 Nedostatečné posouzení rizika námrazy na lopatkách větrných elektráren a odhazování ledových fragmentů** **Připomínka č. 80 - 6.7.11 Ohrožení bezpečnosti sportovních létajících zařízení** **6.8 Hmotné statky** **Připomínka č. 81 - 6.8.1 Pokles hodnoty nemovitostí a omezení pokojného užívání majetku** **Připomínka č. 82 - 6.8.2 Nepřímé omezení vlastnického práva a zásah do kvality bydlení** **Připomínka č. 83 - 6.8.3 Rekreační hodnota krajiny a ekonomické dopady na území** **Připomínka č. 84 - 6.8.4 Poškození místní infrastruktury a dopady stavební fáze** **Připomínka č. 85 - 6.8.5 Omezení budoucího rozvoje obcí a blokace území** **Připomínka č. 86 - 6.8.6 Ekonomické oslabení obcí a ztráta vyjednávací pozice samospráv** **6.9 Nedostatečné vyhodnocení environmentálních dopadů a připojení k přenosové soustavě** **Připomínka č. 87 - 6.9.1 Nedostatečné vyhodnocení environmentálních dopadů stavební fáze a souvisejících zásahů do území** **Připomínka č. 88 - 6.9.2 Nedostatečné vyhodnocení odpadů, materiálových toků a provozních environmentálních rizik** **Připomínka č. 89 - 6.9.3 Nedostatečné vyhodnocení ukončení životnosti a likvidace zařízení** **Připomínka č. 90 - 6.9.4 Nevratné zásahy do podloží, absence strategie obnovy území a nedostatečné vyhodnocení dlouhodobých dopadů životního cyklu** **Připomínka č. 91 - 6.9.5 Nedostatečné vyhodnocení možností připojení větrných elektráren do elektrizační soustavy a souvisejících zásahů do území**	

					6.10 Rozpor návrhu územního opatření o vymezení AOV47 Bukovec s územními plány obcí **Připomínka č. 92 - 6.10.1 Rozpor s územním plánem obce Bořetín** **Připomínka č. 93 - 6.10.2 Rozpor s územním plánem obce Drunče** **Připomínka č. 94 - 6.10.3 Rozpor s územním plánem obce Psárov** **Připomínka č. 95 - 6.10.4 Rozpor s územním plánem obce Březina** **Připomínka č. 96 - 6.10.5 Rozpor s územním plánem obce Hojovice** **Připomínka č. 97 - 6.10.6 Rozpor s územním plánem obce Mnich** **Připomínka č. 98 - 6.10.7 Rozpor s územním plánem obce Černovice** **Připomínka č. 99 - 6.10.8 Nevyhodnocené dopady akceleračních oblastí na územní plánování a výkon samosprávy, absence metodiky** **7.1 Absence řádného hodnocení kumulativních a synergických vlivů** **Připomínka č. 100 - 7.1.1 Absence komplexního regionálního hodnocení kumulativních a synergických vlivů** **Připomínka č. 101 - 7.1.2 Kumulativní hlukové zatížení, vibrace a synergické působení více větrných parků** **Připomínka č. 102 - 7.1.3 Kumulativní vizuální dopady, světelné efekty a industrializace krajiny** **Připomínka č. 103 - 7.1.4 Kumulativní psychosociální dopady a omezení rozvoje obcí** **Připomínka č. 104 - 7.1.5 Kumulativní ekologické dopady, fragmentace krajiny a migrační bariéry** **7.2 Nepřípustné odkládání a přenášení posouzení vlivů do navazujících fází rozhodování** **Připomínka č. 105 - 7.2.1 Nepřípustné odkládání podstatných vlivů do navazujících řízení** **Připomínka č. 106 - 7.2.2 Rozpor s principem prevence a účelem strategického posuzování vlivů na životní prostředí** **Připomínka č. 107 - 7.2.3 Nepřípustné přenášení kumulativních a synergických vlivů do individuálních EIA** **Připomínka č. 108 - 7.2.4 Omezení účinné participace veřejnosti a dotčených obcí** **7.3 Nepřezkoumatelnost Dokumentace SEA i návrhu územního opatření** **Připomínka č. 109 - 7.3.1 Nepřezkoumatelnost z důvodu vysoké míry modelovosti a neurčitosti záměru** **Připomínka č. 110 - 7.3.2 Nejistota modelových scénářů a absence preventivního přístupu** **Připomínka č. 111 - 7.3.3 Nepřezkoumatelnost kumulativních a synergických vlivů při neznámých parametrech budoucí výstavby** **Připomínka č. 112 - 7.3.4 Neurčitost technických parametrů a nemožnost objektivního posouzení vlivů na krajinu a veřejné zdraví** **Připomínka č. 113 - 7.3.5 Absence modelu výstavby VTE** **7.4 Nedostatečnost podmínek a zmírňujících opatření** **Připomínka č. 114 - 7.4.1 Nedostatečně konkrétní a nevynutitelné zmírňující opatření** **Připomínka č. 115 - 7.4.2 Absence metodiky hodnocení účinnosti mitigací a nepřezkoumatelnost bodového systému** **Připomínka č. 116 - 7.4.3 Nedostatečně prokázaná účinnost opatření pro ochranu biodiverzity** **Připomínka č. 117 - 7.4.4 Nedostatečnost monitoringu a absence adaptivního managementu** **7.5 Vnitřní rozpory v hodnocení kumulativních a synergických vlivů a nedostatečnost monitoringu** **Připomínka č. 118 - 7.5.1 Vnitřní rozpor mezi identifikovanými riziky a závěrem o přijatelnosti** **Připomínka č. 119 - 7.5.2 Nedostatečné hodnocení kumulativních a synergických vlivů** **Připomínka č. 120 - 7.5.3 Absence hodnocení dlouhodobého vývoje území** **Připomínka č. 121 - 7.5.4 Nedostatečnost monitoringu a nepřípustné přenášení nejistot do budoucna** **7.6 Absence variantního řešení a minimalizace konfliktů v území** **Připomínka č. 122 - 7.6.1 Absence skutečného variantního řešení** **Připomínka č. 123 - 7.6.2 Rozpor s principem minimalizace územních konfliktů** **Připomínka č. 124 - 7.6.3 Nedostatečné prostorové a koncepční porovnání variant** **Připomínka č. 125 - 7.6.4 Absence transparentního prostorového hodnocení konfliktnosti území** **Připomínka č. 126 - 7.6.5 Nedostatečné odůvodnění výběru AOV47 – Bukovec**	

					7.7 Rozpor dokumentace SEA a návrhu územního opatření s odbornými podklady krajů v oblasti územního plánování **Připomínka č. 127 - 7.7.1 Rozpor se ZUR Jihočeského kraje a souvisejícími dokumenty** **Připomínka č. 128 - 7.7.2 Rozpor s platným usnesením zastupitelstva kraje Vysočina** **Připomínka č. 129 - 7.7.3 Rozpor se Strategií ochrany krajinného rázu kraje Vysočina a její revizi z roku 2024** **Připomínka č. 130 - 7.7.4 Nerovný a netransparentní přístup při zohlednění územně plánovacích podkladů krajů** **7.8 Netransparentní a nepřezkoumatelná klasifikace dokumentace SEA v návrhu územního opatření** **Připomínka č. 131 - 7.8.1 Absence konkrétní metodiky klasifikace SEA, přičemž hodnocení je proto nepřezkoumatelné, netransparentní a neumožňuje ověřit, zda byly jednotlivé vlivy vyhodnoceny objektivně, konzistentně a reprodukovatelně.** **Připomínka č. 132 - 7.8.2 Neobjektivita hodnocení SEA** **Připomínka č. 133 - 7.8.3 Rozpor s metodikou a závaznými požadavky na vyhodnocení SEA** **Připomínka č. 134 - 7.9 Absence dostatečných podkladů k hodnocení SEA** **7.10 Rozpor koncepce Změny č. 2 URP a návrhu územního opatření o vymezení AOV 47 Bukovce včetně související dokumentace s politikou krajů v oblasti OZE a reálným stavem rozvoje OZE v krajích. Rozpor s politikou státu v oblasti OZE** **Připomínka č. 135 - 7.10.1 Rozpor s politikou kraje Vysočina a stavem rozvoje OZE v Kraji Vysočina** **Připomínka č. 136 - 7.10.2 Rozpor s politikou Jihočeského kraje a stavem rozvoje OZE v Jihočeském kraji** **Připomínka č. 137 - 7.10.3 Rozpor s energetickou politikou a strategií ČR** **Připomínka č. 138 - 7.11. Neúplné publikované informace pořizovatelem Změny č. 2 URP ČR** **Připomínka č. 139 - 7.12. Provedení průzkumů neautorizovanými osobami** **8.1 Koncepčně chybný nástroj územního plánování ve formě změny Územního rozvojového plánu ČR** **Připomínka č. 140 - 8.1.1 Nedostatečné posouzení SEA a koncepčně chybný nástroj územního plánování ve formě změny Územního rozvojového plánu převážně vylučuje EIA** **Připomínka č. 141 - 8.1.2 Rozpor s metodikou Ministerstva životního prostředí i zákonem o urychlení využívání obnovitelných zdrojů energie** **Připomínka č. 142 - 8.1.3 Územní opatření jsou koncipována tak, že plošně a předem deklarují přípustnost rozsáhlých energetických staveb v území** **8.2 Nedostatečné odůvodnění výběru lokality a rozpor s deklarovanými kritérii** **Připomínka č. 143 - 8.2.1 Rozpor návrhu akceleračních oblastí se zadáním Změny č. 2 ÚRP, zákonem č. 249/2025 Sb. a cíli směrnice RED III** **Připomínka č. 144 - 8.2.2 Nedostatečné odůvodnění výběru lokality a absence transparentního multikriteriálního hodnocení** **Připomínka č. 145 - 8.2.3 Rozpor s principem „least-conflict siting" a nedostatečné zohlednění sociální přijatelnosti** **Připomínka č. 146 - 8.2.4 Nedostatečné vyhodnocení kumulativních krajinných a vizuálních vlivů** **Připomínka č. 147 - 8.2.5 Nedostatečné zohlednění biodiverzity a environmentálních konfliktů při výběru lokalit** **Připomínka č. 148 - 8.2.6 Nejednoznačnost zadání i odůvodnění vymezení jednotlivých oblastí, resp. nevymezení oblastí splňujících kritéria nastavená v zadání, absence kritérií.** **Připomínka č. 149 - 8.2.7 Naplňování cílů v oblasti obnovitelných zdrojů energie musí vycházet z reálného investičního potenciálu území.** **Připomínka č. 150 - 8.2.8 Neefektivita vymezení akcelerační oblasti Bukovec** **Připomínka č. 151 - 8.2.9 Nerovný přístup k vynětí některých akceleračních oblastí z návrhu Změny č. 2 URP** **8.3 Rozpor s Územním rozvojovým plánem České republiky, principem minimalizace dopadů a neprokázání veřejného zájmu** **Připomínka č. 152 - 8.3.1 Rozpor s deklarovanými principy Územního rozvojového plánu České republiky**	

Poř.č.	Připomínkové místo	Číslo jednací	Článek	AO	Připomínka	Vyhodnocení
					Připomínka č. 153 - 8.3.2 Neprokázání proporcionality a převažujícího veřejného zájmu **Připomínka č. 154 - 8.3.3 Rozpor s deklarovanými klimatickými a environmentálními přínosy** **Připomínka č. 155 - 8.3.4 Vnitřní rozpory mezi deklarovanými cíli ÚRP a konkrétním vymezením AOV47** **<u>8.4 Nepřiměřenost zásahu a neprokázání převahy veřejného zájmu</u>** **Připomínka č. 156 - 8.4.1 Absence objektivního testu proporcionality** **Připomínka č. 157 - 8.4.2 Nepřiměřenost zásahu do krajiny a životního prostředí** **Připomínka č. 158 - 8.4.3 Nepřiměřenost zásahu do kvality života a obytného prostředí** **Připomínka č. 159 - 8.4.4 Nepřiměřenost zásahu do vlastnických práv a pokojného užívání majetku** **Připomínka č. 160 - 8.4.5 Nepřiměřenost zásahu při existenci méně konfliktních alternativ** **Připomínka č. 161 - 8.4.6 Neprokázání převažujícího veřejného zájmu** **Připomínka č. 162 - 9.1 Rozpor se zákonem č. 249/2025 Sb., o urychlení využívání obnovitelných zdrojů energie** **Připomínka č. 163 - 9.2 Rozpor se zákonem č. 100/2001 Sb., o posuzování vlivů na životní prostředí** **Připomínka č. 164 - 9.3 Rozpor se zákonem č. 114/1992 Sb., o ochraně přírody a krajiny** **Připomínka č. 165 - 9.4 Rozpor se zákonem č. 254/2001 Sb., o vodách a o změně některých zákonů (vodní zákon)** **Připomínka č. 166 - 9.5 Rozpor se zákonem č. 334/1992 Sb., o ochraně zemědělského půdního fondu** **Připomínka č. 167 - 9.6 Rozpor se zákonem č. 289/1995 Sb., o lesích a o změně a doplnění některých zákonů (lesní zákon)** **Připomínka č. 168 - 9.7 Rozpor se zákonem č. 258/2000 Sb., o ochraně veřejného zdraví** **Připomínka č. 169 - 9.8 Rozpor se zákonem č. 500/2004 Sb., správní řád** **Připomínka č. 170 - 9.9 Rozpor s principem předběžné opatrnosti** **Připomínka č. 171 - 9.10 Rozpor s principem legitimního očekávání** **Připomínka č. 172 - 9.11. Judikatura Nejvyššího správního soudu ČR** **Připomínka č. 173 - 10.1 Rozpor se směrnicí Evropského parlamentu a Rady 2001/42/ES o posuzování vlivů některých plánů a programů na životní prostředí** **Připomínka č. 174 - 10.2 Rozpor se směrnicí Rady 92/43/EHS o ochraně přírodních stanovišť, volně žijících živočichů a planě rostoucích rostlin (tzv. směrnice o stanovištích)** **Připomínka č. 175 - 10.3 Rozpor se směrnicí Evropského parlamentu a Rady 2011/92/EU o posuzování vlivů některých veřejných a soukromých záměrů na životní prostředí (EIA)** **Připomínka č. 176 - 10.4 Rozpor se směrnicí Evropského parlamentu a Rady (EU) 2023/2413 (RED III)** **Připomínka č. 177 - 10.5 Rozpor s Aarhuskou úmluvou (Úmluva o přístupu k informacím, účasti veřejnosti na rozhodování a přístupu k právní ochraně v záležitostech životního prostředí Sdělení č. 124/2004 Sb. m. s.)** **Připomínka č. 178 - 10.6 Rozpor s Evropskou úmluvou o krajině (European Landscape Convention, ETS No. 176)** **<u>11.1. Porušení rovnosti před zákonem</u>** **Připomínka č. 179 - 11.1.1 Porušení rovnosti před zákonem dle čl. 3 odst. 1 Listiny základních práv a svobod** **Připomínka č. 180 - 11.1.2 Porušení čl. 4 odst. 3, 4 Ústavy České republiky** **Připomínka č. 181 - 11.2 Porušení čl. 7 Ústavy České republiky** **Připomínka č. 182 - 11.3 Porušení čl. 6, odst. 1 Ústavy České republiky** **Připomínka č. 183 - 11.4 Porušení čl. 11, odst. 1 Ústavy České republiky** **Připomínka č. 184 - 11.5 Porušení čl. 11, odst. 3 Ústavy České republiky** **Připomínka č. 185 - 11.6 Porušení čl. 12, odst. 1, věta první Ústavy České republiky** **Připomínka č. 186 - 11.7. Porušení čl. 10 Ústavy České republiky** **Připomínka č. 187 - 12.1 Nevhodné použití Změny č.2 Územního rozvojového plánu ČR jako nástroje k dosažení deklarovaného účelu** **Připomínka č. 188 - 12.2 Z odůvodnění návrhu Změny č. 2 Územního rozvojového plánu ČR nevyplývá, proč je nutné do práva na samosprávu zasáhnout.**	

Poř.č.	Připomínkové místo	Číslo jednací	Článek	AO	Připomínka	Vyhodnocení
					Připomínka č. 189 - 12.3 Utajení procesu tvorby návrhu Změny č. 2 Územního rozvojového plánu ČR a protiprávní délka lhůty k vyjádření a nepřípustné omezení účinné participace veřejnosti a obcí **Připomínka č. 190 - 12.4 Jiné varianty řešení účelu Změny č. URP a s tím související nepřiměřenost zásahu do práva na samosprávu a zvoleného postupu vzhledem k platné legislativě** **Připomínka č. 191 - 12.5 Rozpor s právem EU a se ZOZE a s tím související nepřiměřenost zásahu do práva na samosprávu a zvoleného postupu vzhledem k platné legislativě** **12.6. Nesouhlas dotčených obcí a veřejnosti, místní referendum a hromadná petice** **Připomínka č. 192 - 12.6.1 Jednotný nesouhlas samospráv v akcelerační oblasti č. 47 Bukovec** **Připomínka č. 193 - 12.6.2 Nesouhlas veřejnosti a hromadná petice** **Připomínka č. 194 - 12.7 Nesouhlas krajů, krajských úřadů a Senátu Parlamentu České republiky s vymezováním akceleračních oblastí** **Připomínka č. 195 - 12.8 Sociální polarizace venkovských komunit a narušení komunitní soudržnosti a absence hodnocení sociální přijatelnosti a společenské akceptace návrhu** **Připomínka č. 196 - 12.9 Nepřiměřenost zásahu do práva obcí na samosprávu** **VI. PŘIPOMÍNKY K NEDOSTATKŮM V DOKUMENTACI SEA, NÁVRHU ÚZEMNÍHO OPATŘENÍ O VYMEZENÍ AOV Č. 47 BUKOVEC, NÁVRHU ZMĚNY Č. 2 URP ČR A JEJICH ODŮVODNĚNÍ OHLEDNĚ KONKRÉTNÍCH SLOŽEK ŽIVOTNÍHO PROSTŘEDÍ A DALŠÍCH KONKRÉTNÍCH VLIVŮ** **6.1 Rozpor s ochranou vod, hydrogeologických poměrů a vodních zdrojů** **6.1.1 Nesprávně zjištěný skutkový stav – ochranná pásma vodních zdrojů, zdroje pitné vody, povrchové vody** Citace SEA: *AO protéká Brusník a Hojovický potok.* *AO je vymezena mimo záplavová území a mimo plochy povrchových vod a nevede ke zhoršení odtokových poměrů v území. Nenacházejí se zde ochranná pásma vodních zdrojů. Vlivy na povrchové a podzemní vody mohou nastat jen v době výstavby vlivem havárie vozidel nebo stavebních mechanismů (vliv je statisticky nepravděpodobný), při provozu může potenciálně nastat únik mazadel a trafoolejů – zanedbatelný vliv. Toto bude řešeno v navazujícím řízení zpracováním havarijních plánů, zajištěním sanačních prostředků.* *Podmínky a zmírňující opatření ÚO: Stanovena podmínka na ochranu mokřadů, pramenišť, vodních ploch a toků vyjma nezbytných křížení liniové dopravní a technické infrastruktury s vodním tokem.* *Opatření SEA: Navržené podmínky a zmírňující opatření ÚO řešeny dostatečně, bez dalšího návrhu dle SEA.* *Bodově ohodnocený vliv 0* Na základě tohoto tvrzení dokumentace dochází k závěru, že vlivy na podzemní a povrchové vody budou nulové nebo pouze zanedbatelné. Tento závěr a bodové hodnocení jsou ve značném rozporu se skutečným stavem území: a) V území akcelerační oblasti AOV47 se nacházejí evidovaná ochranná pásma vodních zdrojů konkrétně ochranné pásmo evidenčního čísla 00299703 – Drunče, Březina (a i přímo tento chráněný vrt S01) a ochranné pásmo evidenčního čísla 00323810 – Hojovice (studna S), **jejichž podmínky vylučují výstavbu uvažovaného typu staveb** b) dále a v blízkosti hranice AOV Bukovec 47 ochranné pásmo podzemního zdroje vody Vlkosovice č. 00250510 (jímací zářezy), a podzemního zdroje vody Dobešov č. 00196610, která jsou všechna vedena ve státní databázi ochranných pásem vodních zdrojů na portálu voda.gov.cz	

Poř.č.	Připomínkové místo	Číslo jednací	Článek	AO	Připomínka	Vyhodnocení
					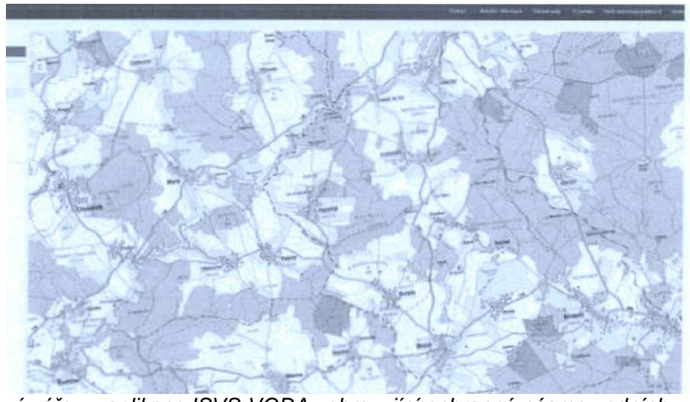 *Obr.: Mapový výřez z aplikace ISVS-VODA zobrazující ochranná pásma vodních zdrojů v oblasti AOV47 Bukovec* b) Současně nejsou zohledněny další využívané zdroje pitné vody v Psárově (zdroj pitné vody pro obyvatelstvo uvedený i v nákresu AOV 47) a Bořetíně (zejména stávající obecní vrt o hloubce 50m a vodojem, oboje ve vzdálenosti do 300m od hranice AOV47, dtto plánovaný obecní vrt a přívod k vodojemu) ani závislost obyvatel na individuálních studních. c) Dále se nachází v území dalších asi 10 bezejmenných toků, nejenom výše dva pojmenované potoky, viz příslušné mapy vodni-nadrze-mapa | ISVS Voda d) Dále se v území nachází nejméně 4 vodní nádrže, je jednoduše patrno na mapy.com. e) Dále se přímo v AOV nebo v okolí nachází řada prameniš a mokřadů, viz např. mapy.com. Např. v k.ú. Drunče se nachází cenné rašelinné mokřady a další biotopy. 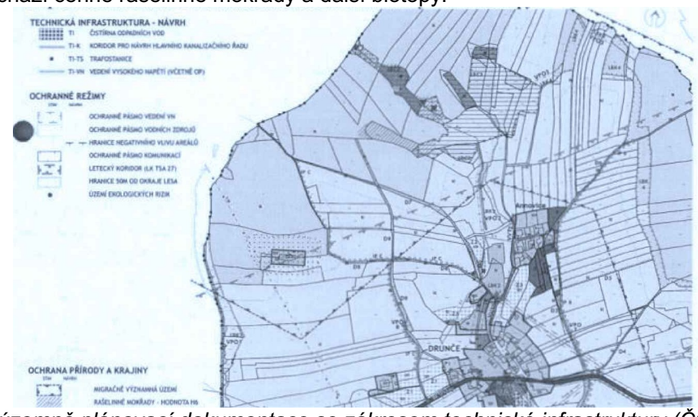 *Obr.: Výřez územně plánovací dokumentace se zákresem technické infrastruktury (ČOV, kanalizace, trafostanice, vedení VN), ochranných režimů a ochrany přírody a krajiny v okolí obce Drunče* Nezohlednění těchto ochranných pásem, zdrojů pitné vody, povrchových toků, povrchových vod, prameniš a mokřadů znamená, že dokumentace nepracuje s reálnými limity území a podhodnocuje rizika pro podzemní i povrchové vody a vodní zdroje. Takový postup je v rozporu s § 3 zákona č. 500/2004 Sb., správní řád, který ukládá správním orgánům povinnost zjistit skutečný stav věci, o němž nejsou důvodné pochybnosti. Současně je návrh v rozporu se zákonem č. 254/2001 Sb., o vodách a o změně některých zákonů (vodní zákon), který stanoví povinnost chránit podzemní vody, vodní zdroje a jejich ochranná pásma. Dokumentace SEA je proto v této části nepřezkoumatelná, protože vychází z nesprávného skutkového stavu a neobsahuje správné vyhodnocení limitů území.	

Poř.č.	Připomínkové místo	Číslo jednací	Článek	AO	Připomínka	Vyhodnocení
					Návrh řešení: Požaduji opravu skutkového stavu v dokumentaci SEA, doplnění ochranných pásem vodních zdrojů do všech podkladů a nové vyhodnocení vlivů na podzemní vody a vodní zdroje. Pokud nebude možné uvedené nedostatky objektivně a přezkoumatelně odstranit, požaduji vypuštění akcelerační oblasti AOV47 – Bukovec a souvisejícího územního opatření z návrhu Změny č. 2 Územního rozvojového plánu ČR. Zdroje: MINISTERSTVO ZEMĚDĚLSTVÍ ČR. Ochranná pásma vodních zdrojů – mapová aplikace [online]. Dostupné z: https://voda.gov.cz/?page=ochranna-pasma-mapa. [cit. 18. 5. 2026]. ČESKÁ REPUBLIKA. Zákon č. 500/2004 Sb., správní řád [online]. Dostupné z: https://www.zakonyprolidi.cz/cs/2004-500. [cit. 18. 5. 2026]. ČESKÁ REPUBLIKA. Zákon č. 254/2001 Sb., o vodách a o změně některých zákonů (vodní zákon) [online]. Dostupné z: https://www.zakonyprolidi.cz/cs/2001-254. [cit. 18. 5. 2026]. **6.1.2 Nepřípustné odkládání posouzení vlivů na vody do navazujících řízení** Dokumentace SEA **neobsahuje vlastní posouzení rizik kontaminace** podzemních vod, havárií ani možných dopadů provozu větrných elektráren na vodní režim území. Posouzení těchto vlivů je odkládáno do budoucích navazujících řízení prostřednictvím havarijních plánů, budoucích technických opatření a dalších podmínek, které mají být řešeny až ve fázi konkrétních záměrů. Dokumentace současně **neobsahuje konkrétní vyhodnocení rizik úniků** technických kapalin, rozsahu možného zasažení podzemních vod ani vyhodnocení dopadů na individuální studny a lokální zdroje pitné vody. **Takový postup neumožňuje objektivně posoudit, zda je navržená akcelerační oblast z hlediska ochrany vodních zdrojů a hydrogeologických poměrů vůbec přípustná již na úrovni SEA.** Takový postup je v rozporu se zákonem č. 100/2001 Sb., o posuzování vlivů na životní prostředí, který vyžaduje vyhodnocení podstatných vlivů návrhu již na úrovni koncepce. Současně je návrh v rozporu s principem prevence a principem předběžné opatrnosti, které vyžadují, aby možná rizika pro životní prostředí byla posouzena před přijetím rozhodnutí, nikoliv až v navazujících řízeních. Dokumentace SEA je proto v této části nepřezkoumatelná, protože zásadní posouzení vlivů na vody a vodní zdroje nepřípustně přesouvá do budoucích fází přípravy záměru. Návrh řešení: Požaduji doplnění SEA o konkrétní vyhodnocení rizik kontaminace podzemních vod, havárií technických kapalin, dopadů na individuální studny a lokální zdroje pitné vody a o úplné posouzení vlivů na vodní režim území již na úrovni této koncepce. Pokud nebude možné uvedené nedostatky objektivně a přezkoumatelně odstranit, požaduji vypuštění akcelerační oblasti AOV47 – Bukovec a souvisejícího územního opatření z návrhu Změny č. 2 Územního rozvojového plánu ČR. Zdroje: ČESKÁ REPUBLIKA. Zákon č. 100/2001 Sb., o posuzování vlivů na životní prostředí a o změně některých souvisejících zákonů (zákon o posuzování vlivů na životní prostředí) [online]. Dostupné z: https://www.zakonyprolidi.cz/cs/2001-100. [cit. 18. 5. 2026]. **6.1.3 Absence závazných limitů pro zakládání větrných elektráren** Dokumentace SEA ani návrh územního opatření nestanovují konkrétní a závazné limity pro zakládání větrných elektráren z hlediska ochrany podzemních vod a hydrogeologických poměrů území. Územní opatření stanovuje pouze obecný odstup 8 m od vodních toků a neobsahuje žádné specifické hydrogeologické limity pro hlubinné zakládání větrných elektráren. Dokumentace neobsahuje minimální vzdálenosti základových konstrukcí od vodních zdrojů, individuálních studní ani ochranných pásem vodních zdrojů. Současně nejsou stanovena zákazová pásma pro hlubinné zakládání v hydrogeologicky citlivých lokalitách ani podmínky pro omezení zásahů do puklinového horninového prostředí. **Podmínky realizace záměru jsou formulovány pouze obecně a neurčitě, bez konkrétních hydrogeologických omezení a bez vyhodnocení rozsahu možných zásahů do podzemních vodních systémů.** V důsledku toho není možné objektivně posoudit, zda navržené podmínky dostatečně chrání vodní zdroje a hydrogeologickou stabilitu území.	

Poř.č.	Připomínkové místo	Číslo jednací	Článek	AO	Připomínka	Vyhodnocení
					Takový postup je v rozporu s požadavky na přezkoumatelnost opatření obecné povahy podle § 172 zákona č. 500/2004 Sb., správní řád, protože návrh nestanovuje dostatečně určité a konkrétní podmínky ochrany vodních zdrojů a hydrogeologických poměrů. Současně je návrh v rozporu se zákonem č. 254/2001 Sb., vodní zákon, který ukládá povinnost chránit podzemní vody a předcházet jejich ohrožení. Dokumentace SEA je proto v této části nepřezkoumatelná a neumožňuje ověřit, zda navržené řešení poskytuje dostatečnou ochranu vodních zdrojů a hydrogeologické stability území. Návrh řešení: Požaduji doplnění konkrétních a závazných limitů pro zakládání větrných elektráren, zejména stanovení minimálních vzdáleností od vodních zdrojů a individuálních studní, vymezení zákazových pásem v hydrogeologicky citlivých lokalitách a stanovení podmínek pro ochranu puklinových kolektorů a podzemních vod. Pokud nebude možné uvedené nedostatky objektivně a přezkoumatelně odstranit, požaduji vypuštění akcelerační oblasti AOV47 – Bukovec a souvisejícího územního opatření z návrhu Změny č. 2 Územního rozvojového plánu ČR. Zdroje: ČESKÁ REPUBLIKA. Zákon č. 500/2004 Sb., správní řád [online]. Dostupné z: https://www.zakonyprolidi.cz/cs/2004-500. [cit. 18. 5. 2026]. ČESKÁ REPUBLIKA. Zákon č. 254/2001 Sb., o vodách a o změně některých zákonů (vodní zákon) [online]. Dostupné z: https://www.zakonyprolidi.cz/cs/2001-254. [cit. 18. 5. 2026]. **6.1.4 Nedostatečné geologické posouzení poddolovaných území** Dokumentace SEA neobsahuje dostatečné geologické a hydrogeologické posouzení poddolovaných území a souvisejících geologických rizik v akcelerační oblasti AOV47 – Bukovec. Dokumentace sice zmiňuje existenci dvou poddolovaných území v katastrálním území Hojovice, neobsahuje však jejich konkrétní geologické ani hydrogeologické vyhodnocení, posouzení stability podloží ani vyhodnocení dopadů zakládání větrných elektráren na tato území. Současně dokumentace neobsahuje odborné posouzení možných dopadů stavebních zásahů na stabilitu horninového prostředí ani vyhodnocení souvisejících hydrogeologických rizik. V důsledku absence geologického a hydrogeologického posouzení nelze objektivně ověřit, zda realizace větrných elektráren nepovede k nepřiměřeným zásahům do stability podloží a hydrogeologických poměrů území. Odůvodnění Změny č. 2 ÚRP uvádí, že dotčení poddolovaných území bude kompenzováno v rámci souběžně zpracovaného územního opatření. Samotné územní opatření však žádná konkrétní geologická, hydrogeologická ani technická kompenzační opatření pro poddolovaná území nestanovuje a dokumentace současně neobsahuje odborné geologické posouzení těchto rizik. Dokumentace je proto vnitřně rozporná a nepřezkoumatelná. Takový postup je v rozporu s § 3 zákona č. 500/2004 Sb., správní řád, protože skutkový stav území nebyl zjištěn v rozsahu nezbytném pro posouzení možných geologických a hydrogeologických rizik. Současně je dokumentace v rozporu s požadavky na přezkoumatelnost opatření obecné povahy podle § 172 zákona č. 500/2004 Sb., správní řád, protože neobsahuje dostatečné odborné podklady pro posouzení vhodnosti území pro zakládání větrných elektráren. Návrh řešení: Požaduji doplnění geologického průzkumu území, vyhodnocení rozsahu poddolovaných oblastí, posouzení stability podloží a odborné vyhodnocení možných hydrogeologických dopadů zakládání větrných elektráren. Pokud nebude možné uvedené nedostatky objektivně a přezkoumatelně odstranit, požaduji vypuštění akcelerační oblasti AOV47 – Bukovec a souvisejícího územního opatření z návrhu Změny č. 2 Územního rozvojového plánu ČR. Zdroje: ČESKÁ REPUBLIKA. Zákon č. 500/2004 Sb., správní řád [online]. Dostupné z: https://www.zakonyprolidi.cz/cs/2004-500. [cit. 18. 5. 2026]. **6.1.5 Nedostatečné posouzení ochranných pásem vodních zdrojů a individuálních studní** Návrh AOV47 – Bukovec je v rozporu s principem prevence a ochrany vodních zdrojů podle zákona č. 254/2001 Sb., vodní zákon, neboť dokumentace SEA neobsahuje dostatečné hydrogeologické	

Poř.č.	Připomínkové místo	Číslo jednací	Článek	AO	Připomínka	Vyhodnocení
					posouzení dopadů na individuální studny, mělké zdroje podzemní vody a ochranná pásma vodních zdrojů. Dokumentace SEA neobsahuje použitelný hydrogeologický průzkum ani modelování proudění podzemních vod ve vztahu k individuálním studnám a lokálním zdrojům pitné vody. Území je přitom charakteristické výskytem mělkých puklinových akviferů, které jsou mimořádně citlivé na zásahy do horninového prostředí. Studie Shapiro a Falcone (2022) potvrzuje, že mělké puklinové akvifery a individuální venkovské zdroje vody vykazují vysokou zranitelnost vůči lokálním změnám infiltrace, proudění podzemních vod a kontaminaci. Studie Lee et al. (2020) dále potvrzuje vysokou citlivost individuálních studní na lokální hydrogeologické podmínky, infiltrační procesy a změny kvality podzemních vod. Výzkum Al-Muqdadi a Merkel (2012) současně upozorňuje, že proudění podzemních vod v puklinových systémech je soustředěno pouze do omezeného počtu hydraulicky aktivních zón, které mohou být citlivé i na lokální stavební zásahy. Studie Kozar et al. (2025) dále potvrzuje, že hydrogeologické poměry puklinových akviferů jsou velmi citlivé na mechanické zásahy a změny napětí v horninovém prostředí. Dokumentace SEA současně neobsahuje vyhodnocení možných dopadů na vydatnost individuálních studní ani posouzení rizik pro lokální zdroje pitné vody. V této části je proto dokumentace nepřezkoumatelná, protože neumožňuje objektivně vyhodnotit možné dopady návrhu na hydrogeologickou stabilitu území a zásobování obyvatel pitnou vodou. Návrh řešení: Požaduji doplnění použitelného hydrogeologického průzkumu, modelování proudění podzemních vod, vyhodnocení dopadů na individuální studny a ochranná pásma vodních zdrojů, posouzení rizik změn vydatnosti a kvality podzemních vod a doplnění kumulativního hodnocení hydrogeologických dopadů celé akcelerační oblasti. Pokud nebude možné uvedené nedostatky objektivně a přezkoumatelně odstranit, požaduji vypuštění akcelerační oblasti AOV47 – Bukovec a souvisejícího územního opatření z návrhu Změny č. 2 Územního rozvojového plánu ČR. Zdroje: SHAPIRO, A. M. a FALCONE, J. A. Mapping Areas of Groundwater Susceptible to Transient Contamination Events from Rapid Infiltration into Shallow Fractured-Rock Aquifers [online]. USGS, 2022. Dostupné z: https://pubs.usgs.gov/publication/ofr20221093/full. [cit. 15. 5. 2026]. LEE, D. et al. Private Wells and Rural Health: Groundwater Contaminants of Emerging Concern [online]. 2020. Dostupné z: https://pubmed.ncbi.nlm.nih.gov/31994010/. [cit. 15. 5. 2026]. AL-MUQDADI, Sameh W. a MERKEL, Broder J. Interpretation of Groundwater Flow into Fractured Aquifer [online]. 2012. Dostupné z: https://www.researchgate.net/publication/258652997_Interpretation_of_Groundwater_Flow_into_Fractured_Aquifer. [cit. 15. 5. 2026]. KOZAR, M. D. et al. Factors affecting the distribution of water-bearing fractures in bedrock aquifers [online]. USGS Scientific Investigations Report, 2025. Dostupné z: https://pubs.usgs.gov/sir/2025/5044/sir20255044.pdf. [cit. 15. 5. 2026]. **6.1.6 Rizika zásahů do puklinových kolektorů a změn proudění podzemních vod** Z dostupných podkladů dále vyplývá, že území akcelerační oblasti je tvořeno horninovým prostředím s puklinovou propustností, které je z hlediska hydrogeologie **extrémně citlivé na zásahy do horninového masivu**. V takovém prostředí nelze vyloučit, že realizace rozsáhlých základových konstrukcí větrných elektráren, včetně betonových základů a souvisejících stavebních zásahů, povede ke změně proudění podzemních vod a k narušení hydrogeologických poměrů v území. **Tento aspekt nebyl v dokumentaci vůbec vyhodnocen**, přestože se jedná o území s výskytem vodních zdrojů a ochranných pásem. V případě puklinového prostředí přitom může mít zásah lokálního charakteru plošné dopady, včetně ovlivnění vydatnosti zdrojů podzemních vod. Celá lokalita AOV47 byla z hlediska záměru hodnocena Ministerstvem životního prostředí, přičemž ohledně ochrany podzemních vod došlo hodnocení k následujícímu výsledku, viz citace: *Komplexní analýza k.ú. Bořetín* *Faktor Hodnocení citlivosti Hlavní argument* *Podzemní vody Extrémní Puklinová propustnost krystalinika; riziko ztráty vody ve studnách.*	

<table>
<tr><th>Poř.č.</th><th>Připomínkové místo</th><th>Číslo jednací</th><th>Článek</th><th>AO</th><th>Připomínka</th><th>Vyhodnocení</th></tr>
<tr><td></td><td></td><td></td><td></td><td></td><td>
Ochrana vod: KRITICKÉ RIZIKO.
Komplexní analýza k.ú. Březina
Faktor Hodnocení citlivosti Hlavní argument
Podzemní vody Extrémní Puklinová propustnost krystalinika a přímé ohrožení studní obyvatel.
1. Environmentální a vodohospodářské limity
Ochrana vod: KRITICKÝ LIMIT.
Komplexní analýza k.ú. Drunče
Faktor Hodnocení citlivosti Hlavní argument
Podzemní vody Extrémní Puklinová propustnost podloží; vysoké riziko ztráty vody v obecních studnách.
1. Environmentální a vodohospodářské limity
Ochrana vod: KRITICKÉ RIZIKO.
Komplexní analýza k.ú. Hojovice
Faktor Hodnocení citlivosti Hlavní argument
Podzemní vody Vysoká Riziko narušení puklinových kolektorů pitné vody pro obec.
Ochrana vod: Vysoké riziko.
Komplexní analýza k.ú. Vlkosovice
| Faktor | Hodnocení citlivosti | Hlavní argument |
|---|---|---|
| Podzemní vody | Extrémní | Puklinová propustnost podloží a přímé ohrožení soukromých studní. |
Ochrana vod: KRITICKÝ LIMIT.
Komplexní analýza k.ú. Dobešov
<table>
<tr><th>Faktor</th><th>Hodnocení citlivosti</th><th>Hlavní argument</th></tr>
<tr><td>Podzemní vody</td><td>Extrémní</td><td>Puklinová propustnost podloží a přímé ohrožení zdrojů pitné vody.</td></tr>
</table>
1. Environmentální a vodohospodářské limity
Ochrana vod: KRITICKÝ LIMIT.
Komplexní analýza k. ú. Psárov
<table>
<tr><th>Faktor</th><th>Hodnocení citlivosti</th><th>Hlavní argument</th></tr>
<tr><td>Podzemní vody</td><td>Extrémní</td><td>Puklinová propustnost podloží a ohrožení zdrojů pitné vody pro obec.</td></tr>
</table>
1. Environmentální a vodohospodářské limity
Ochrana vod: KRITICKÝ LIMIT.
Komplexní analýza k. ú. Třiklasovice (obec Psárov)
<table>
<tr><th>Faktor</th><th>Hodnocení citlivosti</th><th>Hlavní argument</th></tr>
<tr><td>Podzemní vody</td><td>Extrémní</td><td>Puklinová propustnost podloží a ohrožení zdrojů pitné vody pro obec. Riziko ztráty vody ve studních.</td></tr>
</table>
1. Environmentální a vodohospodářské limity
Ochrana vod: Toto je kritický bod.
Komplexní analýza k. ú. Chválkov (obec Mnich)
<table>
<tr><th>Faktor</th><th>Hodnocení citlivosti</th><th>Hlavní argument</th></tr>
<tr><td>Podzemní vody</td><td>Extrémní</td><td>Puklinová propustnost krystalinika; riziko nevratné ztráty vody ve studnách.</td></tr>
</table>
1. Environmentální a vodohospodářské limity
Ochrana vod: KRITICKÉ RIZIKO.
</td><td></td></tr>
</table>

Poř.č.	Připomínkové místo	Číslo jednací	Článek	AO	Připomínka	Vyhodnocení
					Návrh AOV47 – Bukovec je v rozporu s požadavkem řádného vyhodnocení vlivů na životní prostředí, neboť dokumentace SEA nehodnotí rizika hlubinného zakládání větrných elektráren v puklinových horninových prostředích ani možné změny proudění podzemních vod **přičemž s ohledem na parametry AOV 47 dochází extrémnímu riziku ztráty zdrojů pitné vody pro místní obyvatelstvo.** Dokumentace SEA neobsahuje adekvátní hydrogeologické modelování ani hodnocení kumulativních dopadů hlubinného zakládání více větrných elektráren v rámci celé akcelerační oblasti. Studie Ofterdinger et al. (2019) potvrzuje, že rozsáhlé základové konstrukce mohou měnit hydraulickou vodivost hornin, směr proudění podzemních vod a narušovat přirozený režim puklinových kolektorů. Studie Page et al. (2018) současně upozorňují, že rozsáhlé betonové konstrukce mohou významně ovlivňovat hydrogeologické poměry horninového prostředí a lokálně měnit chemismus podzemních vod. Výzkum Soriano et al. (2020) dále potvrzuje citlivost individuálních vrtů a studní v puklinových akviferech na změny infiltrace a proudění podzemních vod. Studie Ofterdinger (2019) současně prokazuje, že změny v jedné části puklinového systému mohou ovlivnit širší hydrogeologické poměry a vydatnost vrtů i studní ve větší vzdálenosti od zásahu. Dokumentace SEA však tyto možné dopady vůbec nevyhodnocuje a neobsahuje žádné podklady umožňující objektivní posouzení hydrogeologických rizik. Metodické doporučení MŽP (2025) vyžaduje přezkoumatelný a preventivně orientovaný postup vyhodnocení SEA, založený na dostatečných odborných podkladech a identifikaci potenciálních rizik konkrétní lokality. Současně zdůrazňuje, že SEA má plnit funkci účinného nástroje prevence negativních vlivů na životní prostředí. Dokumentace však opakovaně používá závěry o nulových nebo zanedbatelných vlivech, aniž by byly podloženy podrobným hydrogeologickým modelováním, lokálním hydrogeologickým průzkumem nebo jiným konkrétním odborným vyhodnocením vztahujícím se k řešenému území. V případě podzemních vod je například uváděno, že „vlivy na podzemní vody se předpokládají nulové nebo zanedbatelné", přičemž závěr je odůvodněn zejména malou hloubkou založení VTE a omezeným rozsahem betonáže. Pouhé konstatování malé hloubky založení VTE však samo o sobě nepředstavuje odborný podklad pro vyloučení možných zásahů do proudění podzemních vod, puklinových kolektorů nebo lokálních hydrogeologických vazeb. V situaci, kdy nejsou k dispozici adekvátní podklady umožňující ověření těchto závěrů, měl být v souladu s metodikou a principem prevence uplatněn opatrnější přístup odpovídající míře odborné nejistoty. Dokumentace proto vykazuje rozpor s metodickým požadavkem na přezkoumatelné a preventivní vyhodnocení vlivů. Dokumentace je proto v této části nepřezkoumatelná a neumožňuje ověřit, zda návrh nezpůsobí nepřiměřené zásahy do hydrogeologických poměrů území. Návrh řešení: Požaduji zohlednění výše uvedeného hodnocení extrémní citlivosti oblasti z hlediska ohrožení podzemních vod, doplnění hydrogeologického modelování, posouzení změn proudění podzemních vod, vyhodnocení kumulativních dopadů hlubinného zakládání větrných elektráren, analýzy vlivů na puklinové kolektory a individuální studny a doplnění odborného posouzení hydrogeologické stability území. Pokud nebude možné uvedené nedostatky objektivně a přezkoumatelně odstranit, požaduji vypuštění akcelerační oblasti AOV47 – Bukovec a souvisejícího územního opatření z návrhu Změny č. 2 Územního rozvojového plánu ČR. Zdroje: OFTERDINGER, U. et al. Groundwater in fractured bedrock environments [online]. Geological Society, London, Special Publications, 2019. Dostupné z: https://www.lyellcollection.org/doi/10.1144/SP479-2018-170. [cit. 15. 5. 2026]. PAGE, D. et al. Managed Aquifer Recharge in Sustainable Urban Water Management [online]. Water, 2018. Dostupné z: https://www.mdpi.com/2073-4441/10/3/239. [cit. 15. 5. 2026]. SORIANO, Mario A. et al. Evaluating Domestic Well Vulnerability to Contamination From Rapid Infiltration [online]. Water Resources Research, 2020. Dostupné z: https://agupubs.onlinelibrary.wiley.com/doi/10.1029/2020WR028005. [cit. 15. 5. 2026]. OFTERDINGER, U. et al. Groundwater in Fractured Bedrock Environments: Managing Catchment and Subsurface Resources – an introduction [online]. Geological Society, London, Special Publications, 2019. Dostupné z: https://www.researchgate.net/publication/330944279_Groundwater_in_Fractured_Bedrock_Environments_Managing_Catchment_and_Subsurface_Resources. [cit. 15. 5. 2026].	

Poř.č.	Připomínkové místo	Číslo jednací	Článek	AO	Připomínka	Vyhodnocení
					MINISTERSTVO ŽIVOTNÍHO PROSTŘEDÍ. Metodické doporučení Ministerstva životního prostředí ke zpracování vyhodnocení vlivů na životní prostředí pro územní opatření dle § 8 odst. 2 zákona č. 249/2025 Sb., o urychlení využívání některých obnovitelných zdrojů energie [online]. Praha: Ministerstvo životního prostředí, 2025. Dostupné z: https://portal.cenia.cz/eiasea/dokumenty/dokumentSoubor/2245/Metodick%C3%A9%20doporu%C4%8Den%C3%AD%20M%C5%BDP%20ke%20zpracov%C3%A1n%C3%AD%20vyhodnocen%C3%AD%20SEA%20pro%20%C3%9AO_%20final_15_12_25_pro_zve%C5%99ejn%C4%9Bn%C3%AD_IS_SEA.pdf. [cit. 22. 5. 2026]. **6.1.7 Vibrace, mechanické zatížení a hydrogeologická stabilita území** Dokumentace SEA nehodnotí dopady stavebních vibrací a dlouhodobého mechanického zatížení horninového prostředí způsobeného provozem větrných elektráren. Návrh AOV47 – Bukovec je proto v rozporu s požadavkem úplného a objektivního vyhodnocení vlivů na geologické a hydrogeologické poměry území. Studie Limberger et al. (2021) potvrzuje, že větrné elektrárny vytvářejí dlouhodobé seismické vibrace šířené horninovým prostředím. Výzkum Spangler a Nowack (2022) dále potvrzuje, že průmyslové vibrační zdroje mohou ovlivňovat šíření seismických signálů a mechanické poměry v horninovém prostředí. Tyto vlivy mohou být významné zejména v oblastech s mělkými puklinovými zvodněmi a individuálními studnami závislými na stabilitě lokálních hydrogeologických poměrů. Dokumentace SEA však neobsahuje geologické ani hydrogeologické posouzení přenosu vibrací, hodnocení možných změn puklinových systémů ani posouzení dopadů na stabilitu hydrogeologických poměrů. Dokumentace je proto v této části nepřezkoumatelná a neumožňuje objektivně posoudit možné dopady provozu větrných elektráren na hydrogeologickou stabilitu území. Návrh řešení: Požaduji doplnění geologického a hydrogeologického posouzení vibrací a mechanického zatížení území, analýzy přenosu seismických vibrací horninovým prostředím, vyhodnocení dopadů na puklinové zvodně a individuální studny a doplnění odborného hodnocení dlouhodobé hydrogeologické stability území. Pokud nebude možné uvedené nedostatky objektivně a přezkoumatelně odstranit, požaduji vypuštění akcelerační oblasti AOV47 – Bukovec a souvisejícího územního opatření z návrhu Změny č. 2 Územního rozvojového plánu ČR. Zdroje: LIMBERGER, F. et al. Seismic radiation from wind turbines: observations and modeling of harmonic signals [online]. Solid Earth Discussions, 2021. Dostupné z: https://se.copernicus.org/preprints/se-2021-21/se-2021-21.pdf. [cit. 15. 5. 2026]. SPANGLER, Mitchell A.; NOWACK, Robert L. Seismic Interferometry Applied to Wind Farm and Other Industrial Sources [online]. Seismological Research Letters, 2022. Dostupné z: https://pubs.geoscienceworld.org/ssa/srl/article/94/1/123/616482/Seismic-Interferometry-Applied-to-Wind-Farm-and. [cit. 15. 5. 2026]. **6.1.8 Riziko kontaminace podzemních vod a havárií technických kapalin** Návrh AOV47 – Bukovec je v rozporu s požadavkem prevence rizik znečištění vod podle zákona č. 254/2001 Sb., vodní zákon, neboť dokumentace SEA nehodnotí rizika kontaminace podzemních vod v případě havárií větrných elektráren nebo úniků provozních kapalin. Dokumentace SEA neobsahuje analýzu havarijních scénářů, posouzení rizik úniku technických kapalin ani hodnocení možných dopadů na individuální zdroje pitné vody. Studie Jain (2023) potvrzuje, že v oblastech s mělkou podzemní vodou a puklinovým podložím existuje zvýšené riziko rychlého transportu kontaminace směrem k individuálním studnám a lokálním zdrojům pitné vody. Dokumentace SEA současně neobsahuje žádné posouzení rozsahu možného zasažení podzemních vod ani vyhodnocení havarijních scénářů v podmínkách puklinových horninových systémů. V této části je proto dokumentace nepřezkoumatelná a neumožňuje objektivně vyhodnotit možné dopady návrhu na kvalitu podzemních vod a bezpečnost lokálních zdrojů pitné vody. Návrh řešení: Požaduji doplnění analýzy havarijních scénářů, posouzení rizik úniku provozních kapalin, vyhodnocení možných dopadů na individuální studny a podzemní vody, doplnění odborného hydrogeologického	

Poř.č.	Připomínkové místo	Číslo jednací	Článek	AO	Připomínka	Vyhodnocení
					posouzení transportu kontaminace v puklinových horninových systémech a zpracování preventivních opatření pro ochranu vodních zdrojů. Pokud nebude možné uvedené nedostatky objektivně a přezkoumatelně odstranit, požaduji vypuštění akcelerační oblasti AOV47 – Bukovec a souvisejícího územního opatření z návrhu Změny č. 2 Územního rozvojového plánu ČR. Zdroje: ČESKÁ REPUBLIKA. Zákon č. 254/2001 Sb., o vodách a o změně některých zákonů (vodní zákon) [online]. Dostupné z: https://www.zakonyprolidi.cz/cs/2001-254. [cit. 18. 5. 2026]. JAIN, H. Groundwater vulnerability and risk mitigation [online]. Groundwater for Sustainable Development, 2023. Dostupné z: https://www.sciencedirect.com/science/article/abs/pii/S2352801X23000681. [cit. 15. 5. 2026]. **<u>6.1.9 Retenční schopnost krajiny, infiltrace a kumulativní hydrologické dopady</u>** Dokumentace SEA neobsahuje komplexní posouzení dopadů akcelerační oblasti na retenční schopnost krajiny, infiltrační procesy a hydrologickou stabilitu území při extrémních srážkách. Návrh je proto v rozporu s požadavkem řádného vyhodnocení vlivů na vodní režim krajiny a adaptaci území na klimatickou změnu. Studie Emenhiser (2020) potvrzuje, že zhutnění půdy způsobené stavební technikou významně snižuje infiltrační schopnost krajiny a zvyšuje povrchový odtok vody. Studie USDA (2015) dále potvrzuje, že liniové stavby a lesní komunikace urychlují odvod vody z území, zvyšují erozi a narušují přirozené zasakování srážek. Výzkum Haddad et al. (2015) současně prokazuje, že fragmentace lesních porostů vede ke změnám evapotranspirace, vysychání půdy a oslabení retenční funkce krajiny. Studie Alfieri (2016) potvrzuje, že technicky pozměněná krajina vykazuje rychlejší hydrologickou odezvu a vyšší riziko povodní během extrémních srážek. Výzkum Wasko et al. (2021) současně potvrzuje narůstající intenzitu extrémních srážkových událostí a zvýšené hydrologické zatížení krajiny. Odborné studie současně potvrzují, že fragmentace krajiny a technické zásahy zvyšují hydrologickou odezvu území a riziko povodní během extrémních srážkových událostí. Dokumentace SEA však neobsahuje kumulativní hydrologické hodnocení celé akcelerační oblasti, posouzení změn infiltrace, hodnocení retenční schopnosti krajiny ani vyhodnocení dopadů klimatické změny na hydrologickou stabilitu území. Dokumentace je proto v této části nepřezkoumatelná a neumožňuje objektivně posoudit dopady návrhu na vodní režim krajiny a doplňování podzemních vod. Návrh řešení: Požaduji doplnění komplexního hydrologického hodnocení celé akcelerační oblasti, posouzení retenční schopnosti krajiny, vyhodnocení infiltračních procesů a změn povrchového odtoku, analýzy kumulativních hydrologických dopadů, posouzení vlivů extrémních srážek a klimatické změny a doplnění návrhu opatření k ochraně vodního režimu území. Pokud nebude možné uvedené nedostatky objektivně a přezkoumatelně odstranit, požaduji vypuštění akcelerační oblasti AOV47 – Bukovec a souvisejícího územního opatření z návrhu Změny č. 2 Územního rozvojového plánu ČR. Zdroje: EMENHISER, C. Post Windfarm Installation Impacts on Soil Properties and Crop Response in the Midwest [online]. Purdue University, 2020. Dostupné z: https://hammer.purdue.edu/articles/thesis/Post_Windfarm_Installation_Impacts_on_Soil_Properties_and_Crop_Response_in_the_Midwest/13353602/files/25741082.pdf. [cit. 15. 5. 2026]. USDA FOREST SERVICE. Effects of Roads on Hydrology and Soil Erosion in Forested Landscapes [online]. 2015. Dostupné z: https://www.fs.usda.gov/rm/pubs/rmrs_gtr336.pdf. [cit. 15. 5. 2026]. HADDAD, Nick M. et al. Habitat Fragmentation and Its Lasting Impact on Earth's Ecosystems [online]. Science Advances, 2015. Dostupné z: https://www.science.org/doi/10.1126/sciadv.1500052. [cit. 15. 5. 2026]. ALFIERI, L. et al. Increasing flood risk under climate change: a pan-European assessment of the benefits of four adaptation strategies [online]. Climatic Change, 2016, roč. 136, s. 507–521. Dostupné z: https://link.springer.com/article/10.1007/s10584-016-1641-1. [cit. 15. 5. 2026].	

Poř.č.	Připomínkové místo	Číslo jednací	Článek	AO	Připomínka	Vyhodnocení
					WASKO, C. et al. Evidence of shorter more extreme rainfalls and increased flood risk under climate change [online]. Journal of Hydrology, 2021. Dostupné z: https://www.sciencedirect.com/science/article/abs/pii/S0022169421010441. [cit. 15. 5. 2026]. **6.1.10 Bagatelizace vlivu stavebních zásahů, zakládání VTE a budování doprovodných staveb a komunikací** **Současně dokumentací SEA je bagatelizován vliv stavebních zásahů, zejména zakládání větrných elektráren, budování doprovodných staveb komunikací.** Citace SEA: *VTE jsou zakládány v malé hloubce pod terénem (2-4 m), s betonáží v malé ploše (cca 400 m2) – z hlediska vlivu na horninové prostředí je vliv hodnocen jako zanedbatelný. AO je vymezena mimo ložiska nerostných surovin a mimo svahové deformace nacházející se v území. V severní části AO poddolovaná území. Vliv je hodnocen jako nulový.* Podmínky a zmírňující opatření ÚO: Vliv zanedbatelný, stanovena podmínka při umisťování záměrů OZE respektovat. Opatření SEA: Bez dalšího návrhu dle SEA. Bodově ohodnocený vliv 0 Oproti tomu citace z textu Územního opatření o stanovení AOV47 (UO): *V místě základů větrné elektrárny a zařízení související infrastruktury nebudou prováděny terénní úpravy, kterými by se původní úroveň terénu zvyšovala o více než 5,0 m* ***nebo snižovala o více než 5,0 m. Podmínka se nevztahuje na případné dočasné terénní úpravy po dobu výstavby větrné elektrárny.*** Tento závěr a bodové hodnocení jsou v rozporu s reálným průběhem výstavby VTE (přičemž v SEA chybí modelový způsob výstavby VTE vysoké 250 m) a jejím vlivem na povrchové i podzemní vody a dále si i vzájemně odporují obsah SEA a UO. V případě základové patky VTE jde až 2000 m3 betonu o váze cca 4000 tun. Nikde není navíc modelován způsob zakládání VTE ani její výstavby, při jejich výšce je možno očekávat v případě nestabilního podloží zakládání pilotáží do daleko větší hloubky. Výstavba a tlak takového základu nemůže být bez vlivu na povrchové a podzemní vody v místě navíc dokumentace ho nijak nevyhodnocuje. V této souvislosti upozorňujeme na podmínku stanovenou Jihočeským krajem ve svém stanovisku: Záměry OZE a související infrastruktura budou navrženy a provedeny tak, aby nedošlo ke zhoršení odtokových poměrů v území, ke zvýšení erozního odnosu, k soustředění srážkového odtoku do vodních toků, mokřadních a prameništních ploch **ani ke zhoršení jakosti povrchových nebo podzemních vod.** Srážkové vody budou přednostně zasakovány nebo zadržovány v místě jejich vzniku, případně řízeně odváděny způsobem, který nezpůsobí erozi ani negativní ovlivnění vodních a mokřadních biotopů. Návrh řešení: Požaduji doplnění hydrogeologického modelování, posouzení změn proudění podzemních vod, vyhodnocení kumulativních dopadů hlubinného modelového zakládání větrných elektráren, analýzy vlivů na puklinové kolektory a individuální studny a doplnění odborného posouzení hydrogeologické stability území. Pokud nebude možné uvedené nedostatky objektivně a přezkoumatelně odstranit, požaduji vypuštění akcelerační oblasti AOV47 – Bukovec a souvisejícího územního opatření z návrhu Změny č. 2 Územního rozvojového plánu ČR. **6.1.11 Nejednoznačnost mitigační podmínky ohledně snížení terénu** Dále uvedená podmínka 5m snížení terénu se nevztahuje na případné dočasné terénní úpravy po dobu výstavby VTE, **což lze vykládat i tak (a vůbec celý text podmínky), že základy VTE mohou být i hlubší,** což by bylo zcela fatálně negativní pro zachování zdrojů podzemní vody. Nikde není navíc modelován způsob zakládání VTE ani její celkové výstavby, při jejich výšce je možno očekávat v případě nestabilního podloží zakládání pilotáží do daleko větší hloubky. Dokumentace vůbec výslovně neřeší hloubku základů pro VTE o výšce 250m, což je klíčový parametr pro velikost základů takové stavby. Návrh řešení: Požaduji doplnění modelového založení VTE o nejvyšší přípustné výšce 250m a upřesnění omezující podmínky, tak aby byla jednoznačně vyložitelná. Citace SEA: *VTE jsou zakládány v malé hloubce pod terénem (2-4 m), s betonáží v malé ploše (cca 400 m2) – z hlediska vlivu na horninové prostředí je vliv hodnocen jako zanedbatelný. AO je vymezena mimo*	

Poř.č.	Připomínkové místo	Číslo jednací	Článek	AO	Připomínka	Vyhodnocení
					ložiska nerostných surovin a mimo svahové deformace nacházející se v území. V severní části AO poddolovaná území. Vliv je hodnocen jako nulový. **Podmínky a zmírňující opatření ÚO:** *Vliv zanedbatelný, stanovena podmínka při umisťování záměrů OZE respektovat.* **Opatření SEA:** *Bez dalšího návrhu dle SEA.* **Bodově ohodnocený vliv 0** Oproti tomu citace z textu Územního opatření o stanovení AOV47 (UO): *V místě základů větrné elektrárny a zařízení související infrastruktury nebudou prováděny terénní úpravy, kterými by se původní úroveň terénu zvyšovala o více než 5,0 m* ***nebo snižovala o více než 5,0 m. Podmínka se nevztahuje na případné dočasné terénní úpravy po dobu výstavby větrné elektrárny.*** Tento závěr a bodové hodnocení jsou v rozporu s reálným průběhem výstavby VTE (přičemž v SEA chybí modelový způsob výstavby VTE vysoké 250 m) a jejím vlivem na povrchové i podzemní vody a dále si i vzájemně odporují obsah SEA a UO. V případě základové patky VTE jde až 2000 m3 betonu o váze cca 4000 tun. Nikde není navíc modelován způsob zakládání VTE ani její výstavby, při jejich výšce je možno očekávat v případě nestabilního podloží zakládání pilotáží do daleko větší hloubky. Výstavba a tlak takového základu nemůže být bez vlivu na povrchové a podzemní vody v místě navíc dokumentace ho nijak nevyhodnocuje. V této souvislosti upozorňujeme na podmínku stanovenou Jihočeským krajem ve svém stanovisku: Záměry OZE a související infrastruktura budou navrženy a provedeny tak, aby nedošlo ke zhoršení odtokových poměrů v území, ke zvýšení erozního odnosu, k soustředění srážkového odtoku do vodních toků, mokřadních a prameništních ploch **ani ke zhoršení jakosti povrchových nebo podzemních vod.** Srážkové vody budou přednostně zasakovány nebo zadržovány v místě jejich vzniku, případně řízeně odváděny způsobem, který nezpůsobí erozi ani negativní ovlivnění vodních a mokřadních biotopů. <u>Návrh řešení:</u> Požaduji doplnění hydrogeologického modelování, posouzení změn proudění podzemních vod, vyhodnocení kumulativních dopadů hlubinného modelového zakládání větrných elektráren, analýzy vlivů na puklinové kolektory a individuální studny a doplnění odborného posouzení hydrogeologické stability území. Pokud nebude možné uvedené nedostatky objektivně a přezkoumatelně odstranit, požaduji vypuštění akcelerační oblasti AOV47 – Bukovec a souvisejícího územního opatření z návrhu Změny č. 2 Územního rozvojového plánu ČR. **<u>6.1.11 Nejednoznačnost mitigační podmínky ohledně snížení terénu</u>** Dále uvedená podmínka 5m snížení terénu se nevztahuje na případné dočasné terénní úpravy po dobu výstavby VTE, **což lze vykládat i tak (a vůbec celý text podmínky), že základy VTE mohou být i hlubší,** což by bylo zcela fatálně negativní pro zachování zdrojů podzemní vody. Nikde není navíc modelován způsob zakládání VTE ani její celkové výstavby, při jejich výšce je možno očekávat v případě nestabilního podloží zakládání pilotáží do daleko větší hloubky. Dokumentace vůbec výslovně neřeší hloubku základů pro VTE o výšce 250m, což je klíčový parametr pro velikost základů takové stavby. <u>Návrh řešení:</u> Požaduji doplnění modelového založení VTE o nejvyšší přípustné výšce 250m a upřesnění omezující podmínky, tak aby byla jednoznačně vyložitelná. 22 Pokud nebude možné uvedené nedostatky objektivně a přezkoumatelně odstranit, požaduji vypuštění akcelerační oblasti AOV47 – Bukovec a souvisejícího územního opatření z návrhu Změny č. 2 Územního rozvojového plánu ČR. **6.2 Rozpor s ochranou zemědělského půdního fondu (ZPF)** **<u>6.2.1 Nedostatečné vyhodnocení a odůvodnění záborů pozemků zemědělského půdního fondu (ZPF)</u>** V podkladech k akcelerační oblasti AOV47 – Bukovec, zejména ve Vyhodnocení vlivů na udržitelný rozvoj území (SEA) a v územním opatření, není vymezení akcelerační oblasti dostatečně odůvodněno z hlediska ochrany zemědělského půdního fondu. Dokumentace SEA uvádí, že v území jsou zastoupeny půdy všech pěti tříd ochrany a že největší podíl záboru připadá na půdy I. třídy ochrany. Současně však konstatuje, že s ohledem na „velmi nízký rozsah záborů ve vyšší třídě ochrany" není problematika dále řešena. Takový závěr je nedostatečný a	

Poř.č.	Připomínkové místo	Číslo jednací	Článek	AO	Připomínka	Vyhodnocení
					nepřezkoumatelný, neboť právě půdy I. a II. třídy ochrany představují nejcennější zemědělskou půdu požívající nejvyšší zákonnou ochranu. **Akcelerační oblast má rozlohu přibližně 11,8 km², přičemž zemědělský půdní fond tvoří přibližně 48,32 % území.** Odhadovaný zábor půdy činí 3,98 ha, z toho 2,31 ha připadá na půdy I. třídy ochrany, 0,10 ha na půdy II. třídy ochrany, 1,13 ha na půdy III. třídy ochrany, 0,09 ha na půdy IV. třídy ochrany a 0,35 ha na půdy V. třídy ochrany. **Přesto SEA hodnotí vliv pouze jako „mírně negativní" a bez dalšího jej uzavírá bodovým hodnocením -1.** Dokumentace současně neobsahuje konkrétní odůvodnění, proč je nezbytné využít právě půdy nejvyšší bonity, ani neprokazuje, že byly vyhodnoceny méně konfliktní varianty umístění záměrů, například využití brownfieldů nebo jiných antropogenně narušených území. Chybí tak prokazatelné vyhodnocení variant a proporcionality zásahu do ZPF. SEA dále bagatelizuje dopady tvrzením, že „uplatnění AO nebude mít vliv na ekologické funkce půdy", ačkoliv samotná dokumentace současně připouští trvalé zábory půdy pro větrné elektrárny, komunikace, rozvodny, manipulační plochy, bateriová úložiště a další doprovodnou infrastrukturu. Tyto zásahy přitom vedou k utužení půdy, změně vodního režimu, narušení půdní struktury a omezení produkčních i ekologických funkcí půdy. Územní opatření pouze obecně stanoví, že nesmí dojít k poškození protierozních opatření a funkčních melioraci, avšak dokumentace neobsahuje konkrétní identifikaci melioračních systémů ani jejich technického stavu. Není proto zřejmé, jak bude ochrana těchto systémů reálně zajištěna. Nelze tak vyloučit jejich poškození, narušení odtokových poměrů ani následné zhoršení retenční schopnosti území. Dokumentace současně připouští, že zábory půdy pro větrné elektrárny a doprovodnou infrastrukturu budou z hlediska bezpečnosti považovány za trvalé. SEA však nehodnotí nevratnost těchto zásahů ani dlouhodobou ztrátu produkčních funkcí půdy. Vzhledem k charakteru území jako leso-zemědělské krajiny a absenci odpovídající dopravní infrastruktury lze současně očekávat potřebu budování nových přístupových komunikací, rozsáhlých terénních úprav a dalších zásahů do krajiny, které mohou vést k dalším záborům půdy a fragmentaci zemědělsky využívaného území. Tyto dopady však nejsou v dokumentaci dostatečně vyhodnoceny. Dokumentace SEA současně neprokazuje, že byly systematicky preferovány varianty s nižšími dopady na půdu a zemědělský půdní fond. Neobsahuje objektivní porovnání alternativních méně konfliktních variant, nehodnotí možnosti využití již antropogenně zatížených území a neprokazuje, že zásahy do půdního fondu byly minimalizovány na nezbytný rozsah. Strategie Evropské unie EU Soil Strategy for 2030 (2021) přitom potvrzuje, že půda představuje nenahraditelný přírodní zdroj zásadního významu pro potravinovou bezpečnost, biodiverzitu, retenční schopnost krajiny a klimatickou stabilitu. Dokumentace SEA však neprokazuje, že ochrana půdy byla při výběru lokalit skutečně prioritou. Strategie EU současně zdůrazňuje význam ochrany půdy pro dlouhodobou potravinovou bezpečnost a odolnost krajiny vůči klimatické změně. Závěr SEA, podle něhož je vliv na zemědělský půdní fond pouze mírně negativní, proto neodpovídá skutečnému významu dotčených půd ani požadavkům na ochranu zemědělského půdního fondu. **Takový postup je v rozporu zejména se zákonem č. 334/1992 Sb., o ochraně zemědělského půdního fondu, který ukládá povinnost chránit zemědělskou půdu, zejména půdy nejvyšších tříd ochrany, a odůvodňovat zásahy do nich pouze ve veřejném zájmu a v nezbytném rozsahu.** Podle § 4 zákona č. 334/1992 Sb. je nutné při územně plánovací činnosti přednostně chránit zemědělskou půdu I. a II. třídy ochrany a odnímat ji pouze v nezbytných případech veřejného zájmu, pokud neexistuje jiné vhodné řešení. Současně je návrh v rozporu se směrnicí Evropského parlamentu a Rady 2001/42/ES, která požaduje hodnocení rozumných alternativ řešení a dostatečné vyhodnocení vlivů na půdu a krajinu. Dokumentace SEA je proto v této části nepřezkoumatelná. Návrh řešení: Požaduji doplnění dokumentace o podrobné, objektivní a přezkoumatelné vyhodnocení dopadů akcelerační oblasti AOV47 – Bukovec na zemědělský půdní fond, zejména na půdy I. a II. třídy ochrany, včetně konkrétního zdůvodnění nezbytnosti jejich záboru. Současně požaduji doplnění transparentního variantního posouzení, které prokáže, zda byly vyhodnoceny méně konfliktní lokality, zejména brownfieldy a jiná antropogenně narušená území, a objektivně prokáže minimalizaci záborů zemědělského půdního fondu. Dokumentace musí rovněž obsahovat podrobné vyhodnocení skutečných a kumulativních záborů půdy, včetně doprovodné infrastruktury, manipulačních ploch, přístupových komunikací a technického zázemí.	

Poř.č.	Připomínkové místo	Číslo jednací	Článek	AO	Připomínka	Vyhodnocení
					Požaduji také doplnění konkrétní identifikace melioračních systémů a protierozních opatření v území a vyhodnocení rizik jejich poškození. Dokumentace musí dále přezkoumatelným způsobem vyhodnotit dopady na ekologické funkce půdy, vodní režim a retenční schopnost krajiny a stanovit konkrétní opatření k minimalizaci zásahů do zemědělského půdního fondu, zejména do půd nejvyšších tříd ochrany. Pokud nebude možné uvedené nedostatky objektivně a přezkoumatelně odstranit, požaduji vypuštění akcelerační oblasti AOV47 – Bukovec a souvisejícího územního opatření z návrhu Změny č. 2 Územního rozvojového plánu ČR. Zdroje: EVROPSKÁ KOMISE. EU Soil Strategy for 2030 – Reaping the benefits of healthy soils for people, food, nature and climate [online]. Brussels: European Commission, 2021. Dostupné z: https://eur-lex.europa.eu/legal-content/EN/TXT/?uri=celex%3A52021DC0699. [cit. 18. 5. 2026]. ČESKO. Zákon č. 334/1992 Sb., o ochraně zemědělského půdního fondu, ve znění pozdějších předpisů [online]. Zákony pro lidi. Dostupné z: https://www.zakonyprolidi.cz/cs/1992-334. [cit. 18. 5. 2026]. EVROPSKÝ PARLAMENT A RADA EVROPSKÉ UNIE. Směrnice Evropského parlamentu a Rady 2001/42/ES ze dne 27. června 2001 o posuzování vlivů některých plánů a programů na životní prostředí [online]. EUR-Lex. Dostupné z: https://eur-lex.europa.eu/legal-content/CS/TXT/?uri=CELEX%3A32001L0042. [cit. 18. 5. 2026]. **<u>6.2.2 Riziko zhutnění půdy a poškození melioračních systémů</u>** Dokumentace SEA neobsahuje dostatečné posouzení rizik zhutnění půdy způsobeného stavební technikou, budováním přístupových komunikací, manipulačních ploch a provozem těžké mechanizace související s výstavbou a provozem větrných elektráren. **SEA současně dostatečně neposuzuje dopady technických zásahů na půdní strukturu, půdní pórovitost a infiltrační schopnost půdy. Dokumentace nehodnotí dlouhodobé změny fyzikálních vlastností půdy ani jejich dopady na zemědělské využití území.** Dokumentace sice uvádí, že budou zachována funkční meliorační zařízení a že nesmí dojít k poškození protierozních opatření, neobsahuje však konkrétní identifikaci melioračních systémů, jejich technického stavu ani způsob jejich ochrany během výstavby a provozu větrných elektráren. Není proto zřejmé, jak bude v praxi zabráněno poškození drenážních systémů a narušení odvodnění zemědělských pozemků. Riziko poškození melioraci je přitom zvýšené zejména vzhledem k předpokládanému využití těžké stavební techniky, rozsáhlým zemním pracím, budování komunikací a hlubinným základům větrných elektráren. Poškození melioračních systémů může vést ke zhoršení infiltrační schopnosti půdy, lokálnímu zamokření pozemků a omezení produkční schopnosti zemědělské půdy. Studie EMENHISER (2020) potvrzuje, že zhutnění půdy způsobené výstavbou větrných elektráren významně mění fyzikální vlastnosti půdy a snižuje její infiltrační schopnost. Dokumentace SEA však tyto dlouhodobé změny půdních vlastností nehodnotí a neobsahuje ani posouzení možných dopadů poškození melioračních systémů na funkčnost zemědělské půdy. Dokumentace je proto v této části nepřezkoumatelná a neumožňuje objektivně posoudit skutečné dopady návrhu na půdní strukturu, infiltrační schopnost půdy a funkčnost melioračních systémů. Takový postup je v rozporu s principem ochrany půdy a prevence degradace krajiny. Současně je návrh v rozporu se zákonem č. 334/1992 Sb., o ochraně zemědělského půdního fondu, který ukládá povinnost chránit půdu a její produkční i ekologické funkce. Dokumentace SEA je proto v této části nepřezkoumatelná. Návrh řešení: Požaduji doplnění podrobného posouzení rizik zhutnění půdy, vyhodnocení změn půdní struktury a infiltrační schopnosti půdy a posouzení dopadů těchto změn na zemědělské využití území. Současně požaduji doplnění konkrétní identifikace melioračních systémů v území, vyhodnocení rizik jejich poškození a stanovení jednoznačných technických opatření k jejich ochraně během výstavby i provozu větrných elektráren. Dokumentace musí dále obsahovat vyhodnocení dopadů možného narušení melioraci na funkčnost zemědělské půdy a hospodaření v území. Pokud nebude možné uvedené nedostatky objektivně a přezkoumatelně odstranit, požaduji vypuštění akcelerační oblasti AOV47 – Bukovec a souvisejícího územního opatření z návrhu Změny č. 2 Územního rozvojového plánu ČR. Zdroje: EMENHISER, C. Post Windfarm Installation Impacts on Soil Properties and Crop Response in the Midwest	

Poř.č.	Připomínkové místo	Číslo jednací	Článek	AO	Připomínka	Vyhodnocení
					[online]. Purdue University, 2020. Dostupné z: https://docs.lib.purdue.edu/dissertations/AAI30504673/. [cit. 15. 5. 2026]. ČESKO. Zákon č. 334/1992 Sb., o ochraně zemědělského půdního fondu, ve znění pozdějších předpisů [online]. Zákony pro lidi. Dostupné z: https://www.zakonyprolidi.cz/cs/1992-334. [cit. 18. 5. 2026]. **6.2.3 Neprovoditelnost a nepřezkoumatelnost podmínky vypínání větrných elektráren při zemědělských pracích** Dokument „Opatření obecné povahy pro akcelerační oblast AOV47 Bukovec" v části 3.2 písm. a) stanoví povinnost vypínání větrných elektráren ve dnech orby a sklizně a po pět následujících kalendářních dnů na pozemcích do vzdálenosti 1000 metrů od stožáru větrné elektrárny. Odůvodnění opatření současně uvádí, že důvodem této podmínky je ochrana zvláště chráněných druhů ptáků, zejména motáka pilicha a křepelky polní, u nichž zemědělské práce zvyšují riziko střetů s větrnými elektrárnami. Podmínka vypínání větrných elektráren při orbě a sklizni je uvedena v dokumentu „Opatření obecné povahy pro akcelerační oblast AOV47 Bukovec", v části 3.2 písm. a). Dokument stanoví, že provozovatel větrné elektrárny musí zajistit vypnutí elektrárny ve dnech orby a sklizně a po pět následujících kalendářních dnů na pozemcích do vzdálenosti 1000 metrů od stožáru větrné elektrárny. **Takto formulovaná podmínka je však velmi obtížně kontrolovatelná a prakticky téměř nevymahatelná. Není stanoveno, kdo bude provozovateli oznamovat termíny orby a sklizně, jak bude evidence těchto prací vedena ani kdo bude kontrolovat, zda byla elektrárna skutečně vypnuta. Dokument zároveň neurčuje, co přesně se považuje za „orbu" a „sklizeň", zda se opatření vztahuje také na podmítku, mulčování, sečení nebo další zemědělské zásahy. Není ani popsáno, jak bude určována vzdálenost 1000 metrů nebo jak bude řešena situace, kdy v okolí hospodaří více různých zemědělců.** V zemědělské krajině přitom probíhají práce opakovaně během celého roku a často operativně podle počasí. Doslovné uplatnění této podmínky by mohlo znamenat opakované a dlouhodobé odstávky větrných elektráren, případně situaci, kdy podmínka nebude fakticky dodržována, protože její kontrola nebude reálně možná. Tato podmínka neřeší, jakým způsobem má být provozovatel o těchto činnostech informován ani kdo odpovídá za případné nesplnění povinnosti. Není zřejmé, zda má povinnost informovat provozovatele větrné elektrárny zemědělský hospodář, vlastník pozemku nebo jiný subjekt, ani jakým způsobem a v jakém časovém předstihu má být tato informace předávána. Současně není jednoznačné, zda se podmínka vztahuje pouze na orbu, nebo i na další způsoby zpracování půdy, jako je podmítka, diskování či bezorebné technologie, které mohou mít obdobný vliv na výskyt ptáků. Takto formulovaná podmínka je proto obtížně aplikovatelná i kontrolovatelná a bylo by vhodné buď přesněji vymezit dotčené činnosti, mechanismus informování provozovatele a odpovědnost jednotlivých subjektů, nebo podmínku formulovat obecnějším a jednoznačně vykonatelným způsobem. **Současně je třeba uvést, že takto formulovaná podmínka fakticky předpokládá vznik povinnosti na straně zemědělských subjektů, které nejsou adresáty dotčeného správního aktu a jejichž právní postavení není tímto aktem přímo regulováno. Podmínka však nemůže bez výslovného zákonného zmocnění ukládat povinnosti třetím osobám, které nejsou účastníky řízení ani nositeli práv a povinností vyplývajících z tohoto rozhodnutí.** Zároveň nelze presumovat, že by tyto subjekty byly povinny aktivně organizovat či přizpůsobovat své hospodaření ve prospěch provozovatele větrné elektrárny, pokud k tomu neexistuje zákonný nebo smluvní důvod. V prostředí akcelerační oblasti, kde může působit více nezávislých zemědělských subjektů, navíc nelze předpokládat jednotné plánování hospodaření ani předvídatelnost termínů jednotlivých činností. Podmínka přitom neobsahuje žádný právní ani faktický mechanismus, který by určoval, kdo má povinnost provozovatele větrné elektrárny informovat o plánovaných zemědělských pracích, jakým způsobem a v jakém časovém předstihu. Není tedy zřejmé, z jakého právního titulu by měla povinnost informování na straně zemědělských hospodářů vznikat, ani jak by měla být vynucována v případě více subjektů působících v daném území. Podmínka je v rozporu s požadavkem určitelnosti, srozumitelnosti a přezkoumatelnosti opatření obecné povahy podle správního řádu. Podmínky stanovené správním aktem musí být jednoznačné, objektivně ověřitelné a vykonatelné. V tomto případě však podmínka obsahuje neurčité pojmy a neobsahuje mechanismus kontroly ani vyhodnocení plnění. Současně tato podmínka sama potvrzuje existenci významného rizika mortality ptáků při zemědělských pracích v okolí větrných elektráren. Dokument tím nepřímo potvrzuje, že lokalita je z hlediska ochrany	

Poř.č.	Připomínkové místo	Číslo jednací	Článek	AO	Připomínka	Vyhodnocení
					avifauny konfliktní a že riziko střetů ptáků s rotory je natolik významné, že vyžaduje opakované provozní odstávky. Návrh řešení: Požaduji doplnění výše uvedené podmínky o způsoby zemědělských prací a zpracování půdy, dále adresáty dotčeného správního aktu, určení výše uvedené vzdálenosti 1.000m, organizační pravidla plnění podmínky, způsob předávání informací, systém kontroly včetně kontrolního subjektu. Pokud nebude možné uvedené nedostatky objektivně a přezkoumatelně odstranit, požaduji vypuštění akcelerační oblasti AOV47 – Bukovec a souvisejícího územního opatření z návrhu Změny č. 2 Územního rozvojového plánu ČR. Odborné agronomické podklady Výzkumného ústavu zemědělské techniky (2014) potvrzují, že zemědělské práce na orné půdě probíhají opakovaně během celého roku a zahrnují široké spektrum mechanizovaných zásahů, nikoli pouze samotnou orbu a sklizeň. Metodika současně uvádí, že vícenásobné přejezdy při zpracování půdy, zakládání, ošetřování a sklizni plodin mohou postihnout až 100 % celkové plochy povrchu pole a probíhají operativně podle počasí a aktuálních agrotechnických podmínek. Doslovné uplatnění této podmínky by proto mohlo znamenat opakované a dlouhodobé odstávky větrných elektráren během významné části roku, přičemž dokumentace nijak nedokládá, že jsou takové odstávky technicky, organizačně ani ekonomicky realizovatelné v podmínkách běžně obhospodařované krajiny. Současně tato podmínka sama potvrzuje existenci významného rizika mortality ptáků při zemědělských pracích v okolí větrných elektráren. Dokument tím nepřímo potvrzuje, že lokalita je z hlediska ochrany avifauny konfliktní a že riziko střetů ptáků s rotory je natolik významné, že vyžaduje opakované provozní odstávky. Návrh je proto v rozporu s požadavkem určitelnosti, srozumitelnosti a přezkoumatelnosti opatření obecné povahy podle správního řádu, protože podmínky stanovené správním aktem musí být jednoznačné, objektivně ověřitelné a vykonatelné. Dokumentace je proto v této části nepřezkoumatelná a neprokazuje reálnou proveditelnost ani kontrolovatelnost navrženého opatření. Návrh řešení: Požaduji doplnění jednoznačně kontrolovatelného mechanismu evidence, oznamování a kontroly zemědělských prací, přesné vymezení všech typů zemědělských zásahů, kterých se podmínka týká, doložení technické, organizační a ekonomické realizovatelnosti opakovaných odstávek větrných elektráren a doplnění odborného vyhodnocení skutečných rizik mortality ptáků při běžném zemědělském hospodaření. Současně požaduji vyřazení zemědělsky využívaných pozemků z akcelerační oblasti AOV47 – Bukovec. Pokud nebude možné uvedené nedostatky objektivně a přezkoumatelně odstranit, požaduji vypuštění akcelerační oblasti AOV47 – Bukovec a souvisejícího územního opatření z návrhu Změny č. 2 Územního rozvojového plánu ČR. Zdroj: KOVAŘÍČEK, Pavel et al. Systém hospodaření s cílem omezit nežádoucí zhutnění půdy a zvýšit propustnost půdy pro vodu [online]. Praha: Výzkumný ústav zemědělské techniky, v.v.i., 2014. Uplatněná certifikovaná metodika. Dostupné z: https://mze.gov.cz/public/portal/mze/-q330049---CcjEZFcJ/system-hospodareni-s-cilem-omezit. [cit. 15. 5. 2026]. **6.2.4 Nevratnost záborů zemědělského půdního fondu a absence rekultivační strategie** Dokumentace SEA ani související územní opatření neobsahují dostatečné a přezkoumatelné řešení dlouhodobých a nevratných dopadů výstavby větrných elektráren na zemědělský půdní fond a půdní prostředí. Dokumentace sice uvádí, že zábor půdy je vyhodnocován jako dočasný a že „po 30 letech je stanovena rekultivace", neobsahuje však žádné konkrétní technické řešení odstranění staveb ani obnovy půdy po ukončení životnosti větrných elektráren. SEA ani územní opatření neuvádějí, v jakém rozsahu budou odstraňovány hlubinné betonové základy větrných elektráren, zda budou odstraněny podzemní kabelové trasy, jak bude řešena sanace zhutněných přístupových komunikací a manipulačních ploch, jakým způsobem bude obnovena původní půdní struktura, ani zda bude možné obnovit původní produkční a ekologické funkce půdy. Dokumentace současně připouští rozsáhlé technické zásahy do území, včetně budování komunikací, manipulačních ploch, skladovacích areálů, technické infrastruktury a hlubinných základů větrných elektráren. Územní opatření výslovně připouští realizaci zařízení pro skladování energie, rozsáhlých technických ploch a terénních úprav v okolí větrných elektráren.	

Poř.č.	Připomínkové místo	Číslo jednací	Článek	AO	Připomínka	Vyhodnocení
					Současně dokumentace předpokládá rozsáhlé budování dopravní infrastruktury, kdy odhad potřebných komunikací činí přibližně 1000 metrů komunikací na každý 1 km² akcelerační oblasti při předpokládané šířce komunikací přibližně 7 metrů. Dokumentace přitom sama uvádí, že tyto zásahy zahrnují nejen obslužné komunikace, ale také zpevněná prostranství, technické plochy a zařízení pro skladování energie. Přesto dokumentace neobsahuje žádné objektivní posouzení, zda bude po několika desetiletích provozu vůbec možné obnovit původní charakter zemědělské půdy a krajiny. Chybí vyhodnocení dlouhodobé degradace půdního profilu, změn půdní struktury, zhutnění podloží, možného narušení drenážních a melioračních systémů i dopadů ponechání podzemních konstrukcí v území. Dokumentace rovněž neobsahuje žádné finanční ani technické garance odstranění staveb po ukončení jejich životnosti. Není proto zřejmé, kdo a jakým způsobem zajistí odstranění rozsáhlých betonových konstrukcí, kabeláží, komunikací a technické infrastruktury ani jak bude zajištěna skutečná rekultivace území. Deklarovaná „dočasnost" záborů proto není objektivně doložena a z dokumentace naopak vyplývá vysoké riziko dlouhodobých až nevratných zásahů do zemědělského půdního fondu. Takový postup je v rozporu se zákonem č. 334/1992 Sb., o ochraně zemědělského půdního fondu, který ukládá povinnost chránit půdu jako základní přírodní bohatství a minimalizovat zásahy do jejích produkčních a ekologických funkcí. Současně je návrh v rozporu s principem prevence environmentálních škod, principem udržitelného rozvoje a se směrnicí Evropského parlamentu a Rady 2001/42/ES, protože dokumentace neobsahuje dostatečné vyhodnocení dlouhodobých a nevratných dopadů návrhu na půdu a krajinu. Dokumentace SEA je proto v této části nepřezkoumatelná. Návrh řešení: Požaduji doplnění podrobné a technicky konkrétní rekultivační strategie pro případ ukončení provozu větrných elektráren, včetně jednoznačného stanovení rozsahu odstranění hlubinných betonových základů, podzemních kabelových tras, komunikaci, manipulačních ploch a další technické infrastruktury. Současně požaduji doplnění odborného posouzení, zda je po ukončení provozu větrných elektráren reálně možné obnovit původní produkční, ekologické a hydrologické funkce zemědělské půdy a krajiny. Dokumentace musí dále obsahovat konkrétní technické parametry rekultivace, vyhodnocení dlouhodobých dopadů ponechání podzemních konstrukcí v území a finanční garance zajišťující odstranění staveb a obnovu území po skončení životnosti záměru. Pokud nebude možné uvedené nedostatky objektivně a přezkoumatelně odstranit, požaduji vypuštění akcelerační oblasti AOV47 – Bukovec a souvisejícího územního opatření z návrhu Změny č. 2 Územního rozvojového plánu ČR. Zdroje: ČESKO. Zákon č. 334/1992 Sb., o ochraně zemědělského půdního fondu, ve znění pozdějších předpisů [online]. Zákony pro lidi. Dostupné z: https://www.zakonyprolidi.cz/cs/1992-334. [cit. 18. 5. 2026]. EVROPSKÝ PARLAMENT A RADA EVROPSKÉ UNIE. Směrnice Evropského parlamentu a Rady 2001/42/ES ze dne 27. června 2001 o posuzování vlivů některých plánů a programů na životní prostředí [online]. EUR-Lex. Dostupné z: https://eur-lex.europa.eu/legal-content/CS/TXT/?uri=CELEX%3A32001L0042. [cit. 18. 5. 2026]. **<u>6.2.5 Nedostatečné vyhodnocení kumulativních záborů zemědělského půdního fondu a degradace půdy v širším území</u>** Dokumentace SEA neobsahuje dostatečné vyhodnocení kumulativních dopadů více navržených akceleračních oblastí na zemědělský půdní fond, krajinu a dlouhodobou kvalitu půdy v širším území. V bezprostředním okolí akcelerační oblasti AOV47 – Bukovec jsou současně navrhovány další akcelerační oblasti AOV48 – Chrbonín, AOV49 – Křeč a AOV50 – Obrataň. Tyto akcelerační oblasti představují společně rozsáhlý soubor větrných elektráren v leso-zemědělské krajině o celkové rozloze přibližně 3 152 ha s předpokládaným umístěním až 88 věží větrných elektráren a celkovým instalovaným výkonem přibližně 308 MW. Celkový předpokládaný zábor zemědělského půdního fondu u akceleračních oblastí AOV47 až AOV50 činí přibližně 13,29 ha. Významná část těchto záborů přitom připadá na půdy I. a II. třídy ochrany. U AOV47 činí zábor ZPF 3,98 ha, u AOV48 činí 1,81 ha, u AOV49 činí 4,61 ha a u AOV50 činí 2,89 ha.	

Poř.č.	Připomínkové místo	Číslo jednací	Článek	AO	Připomínka	Vyhodnocení
					Dokumentace SEA však tyto kumulativní zábory a jejich společný dopad na zemědělský půdní fond vůbec nevyhodnocuje. Posuzování jednotlivých akceleračních oblastí odděleně neodpovídá skutečnému rozsahu zásahu do krajiny ani požadavkům na hodnocení kumulativních a synergických vlivů. SEA současně neobsahuje regionální hodnocení kumulativní degradace půdy způsobené souběhem více technických zásahů, koncentrací infrastruktury a dlouhodobou fragmentací krajiny. Nedostatečně jsou vyhodnoceny také dopady budování přístupových komunikací, manipulačních ploch, kabelových tras, rozvoden, bateriových úložišť a rozsáhlých základových konstrukcí. Dokumentace dále nehodnotí dlouhodobé dopady utužení půdy, změn odtokových poměrů, omezení retenční schopnosti krajiny ani postupnou ztrátu ekologických funkcí půdy a dlouhodobou udržitelnost hospodaření v území. Strategie Evropské unie EU Soil Strategy for 2030 (2021) přitom upozorňuje, že degradace půdy, její fragmentace a trvalé zábory představují významné dlouhodobé environmentální riziko a že ochrana půdy je zásadní součástí ochrany biodiverzity, krajiny a klimatické stability. Současné odborné studie zároveň potvrzují, že fragmentace krajiny a technické zásahy mohou dlouhodobě oslabovat retenční schopnost půdy, stabilitu ekosystémů i odolnost krajiny vůči klimatické změně. Dokumentace SEA však dlouhodobé a kumulativní dopady více akceleračních oblastí na půdu a krajinu hodnotí pouze obecně a bez konkrétních dat, čímž neumožňuje objektivní posouzení skutečného rozsahu zásahů do zemědělského půdního fondu. Takový postup je v rozporu se zákonem č. 334/1992 Sb., o ochraně zemědělského půdního fondu, který ukládá povinnost chránit půdu jako základní přírodní bohatství. Současně je návrh v rozporu s principem udržitelného rozvoje území a se směrnicí Evropského parlamentu a Rady 2001/42/ES, protože neobsahuje dostatečné vyhodnocení dlouhodobých, kumulativních a synergických vlivů na půdu a krajinu. Dokumentace SEA je proto v této části nepřezkoumatelná. Návrh řešení: Požaduji doplnění komplexního regionálního vyhodnocení kumulativních dopadů akceleračních oblastí AOV47 – Bukovec, AOV48 – Chrbonín, AOV49 – Křeč a AOV50 – Obrataň na zemědělský půdní fond, krajinu a dlouhodobou kvalitu půdy. Současně požaduji doplnění vyhodnocení kumulativních dopadů doprovodné infrastruktury, zejména komunikací, manipulačních ploch, kabelových tras, rozvoden a bateriových úložišť, na půdní strukturu, vodní režim, retenční schopnost krajiny, ekologické funkce půdy a fragmentaci zemědělských ploch. Dále požaduji doplnění scénářového hodnocení dlouhodobé degradace krajiny a vyhodnocení dopadů na dlouhodobou udržitelnost hospodaření v území. Pokud nebude možné uvedené nedostatky objektivně a přezkoumatelně odstranit, požaduji vypuštění akcelerační oblasti AOV47 – Bukovec a souvisejícího územního opatření z návrhu Změny č. 2 Územního rozvojového plánu ČR. Zdroje EVROPSKÁ KOMISE. EU Soil Strategy for 2030 – Reaping the benefits of healthy soils for people, food, nature and climate [online]. Brussels: European Commission, 2021. Dostupné z: https://eur-lex.europa.eu/legal-content/EN/TXT/?uri=celex%3A52021DC0699. [cit. 18. 5. 2026]. ČESKO. Zákon č. 334/1992 Sb., o ochraně zemědělského půdního fondu, ve znění pozdějších předpisů [online]. Zákony pro lidi. Dostupné z: https://www.zakonyprolidi.cz/cs/1992-334. [cit. 18. 5. 2026]. EVROPSKÝ PARLAMENT A RADA EVROPSKÉ UNIE. Směrnice Evropského parlamentu a Rady 2001/42/ES ze dne 27. června 2001 o posuzování vlivů některých plánů a programů na životní prostředí [online]. EUR-Lex. Dostupné z: https://eur-lex.europa.eu/legal-content/CS/TXT/?uri=CELEX%3A32001L0042. [cit. 18. 5. 2026]. **6.2.6 Degradace zemědělské půdy** Navržené vymezení akcelerační oblasti AOV47 – Bukovec představuje významný zásah do půdního a hydrologického systému krajiny a je v rozporu s cíli ochrany půdy, retenční schopnosti území a klimatické odolnosti formulovanými ve strategii European Commission EU Soil Strategy for 2030 (2021). Strategie požaduje prevenci degradace půdy, omezení záborů kvalitní zemědělské půdy, ochranu půdních funkcí a zachování schopnosti krajiny zadržovat vodu a zmírňovat dopady klimatické změny. **Dokumentace SEA hodnotí vliv na zemědělský půdní fond jako akceptovatelný, avšak nehodnotí dlouhodobé dopady výstavby větrných elektráren na půdní strukturu, infiltrační schopnost půdy, retenční funkci krajiny ani produkční schopnost zemědělských pozemků.**	

Poř.č.	Připomínkové místo	Číslo jednací	Článek	AO	Připomínka	Vyhodnocení
					Studie Li et al. (2024) potvrzuje, že výstavba větrných elektráren vede k poklesu organického uhlíku, dusíku, fosforu a draslíku v půdě a současně způsobuje zhutnění půdy, narušení půdní struktury a snížení infiltrační schopnosti krajiny. Studie Emenhiser (2020) dále potvrzuje, že těžká stavební technika vytváří výrazně zhutněné zóny v okolí turbín a přístupových komunikací, přičemž negativní dopady na půdní strukturu a výnosy zemědělských kultur mohou přetrvávat řadu let po dokončení výstavby. Výzkum K. Xu et al. (2025) současně upozorňuje, že výstavba větrných parků vede k trvalému záboru půdy, odstraňování vegetace a narušení retenční schopnosti krajiny, přičemž doporučuje preferovat méně kvalitní nebo již degradované plochy před využíváním nejkvalitnějších zemědělských půd. Studie současně upozorňuje, že výstavba větrných parků vede k trvalému záboru půdy, odstraňování vegetace a narušení retenční schopnosti krajiny. SEA však tyto dlouhodobé dopady na kvalitu půdy, retenční schopnost krajiny a produkční funkci zemědělského půdního fondu vůbec nehodnotí. Dokumentace je proto v této části nepřezkoumatelná a neumožňuje objektivně posoudit skutečné dopady návrhu na zemědělskou půdu, hydrologickou stabilitu území a klimatickou resilienci krajiny. Návrh řešení: Požaduji doplnění použitelného hodnocení dlouhodobých dopadů na zemědělský půdní fond, infiltrační schopnost půdy, retenční funkce krajiny, produkční schopnost zemědělských pozemků a klimatickou resilienci území, včetně vyhodnocení zhutnění půdy, eroze, ztráty organické hmoty a dlouhodobé degradace půdních funkcí. Pokud nebude možné uvedené nedostatky objektivně a přezkoumatelně odstranit, požaduji vypuštění akcelerační oblasti AOV47 – Bukovec a souvisejícího územního opatření z návrhu Změny č. 2 Územního rozvojového plánu ČR. Zdroje: EVROPSKÁ KOMISE. EU Soil Strategy for 2030 – Reaping the benefits of healthy soils for people, food, nature and climate [online]. Brussels: European Commission, 2021. Dostupné z: https://eur-lex.europa.eu/legal-content/EN/TXT/?uri=celex%3A52021DC0699. [cit. 18. 5. 2026]. LI, Lin et al. Effects of Wind Farm Construction on Soil Nutrients and Vegetation: A Case Study of Linxiang Wind Farm in Hunan Province [online]. Sustainability, 2024. Dostupné z: https://www.mdpi.com/2071-1050/16/15/6350. [cit. 15. 5. 2026]. EMENHISER, C. Post Windfarm Installation Impacts on Soil Properties and Crop Response in the Midwest [online]. Purdue University, 2020. Dostupné z: https://hammer.purdue.edu/articles/thesis/Post_Windfarm_Installation_Impacts_on_Soil_Properties_and_Crop_Response_in_the_Midwest/13353602/files/25741082.pdf. [cit. 15. 5. 2026]. XU, K. et al. Land use impacts the environmental benefits of wind energy farms in China [online]. Communications Earth & Environment, 2025. Dostupné z: https://www.nature.com/articles/s43247-025-02833-w. [cit. 15. 5. 2026]. **<u>6.2.7 Změny mikroklimatu a vysušování zemědělské krajiny</u>** **Dokumentace SEA vůbec nehodnotí mikroklimatické dopady větrných elektráren na zemědělskou krajinu, přestože současné odborné výzkumy potvrzují jejich vliv na teplotní režim, proudění vzduchu, půdní vlhkost a evapotranspiraci. Návrh AOV47 – Bukovec je proto v rozporu s cíli strategie European Commission EU Strategy on Adaptation to Climate Change (2021), která zdůrazňuje nutnost zvyšování odolnosti krajiny vůči suchu, ochrany retenční schopnosti území a prevence dalších zásahů zvyšujících klimatickou zranitelnost krajiny.** Studie Wang et al. (2023), založená na satelitních datech a dlouhodobém monitoringu, prokazuje statisticky významné vysušování povrchových vrstev půdy v blízkosti větrných elektráren, zejména během letního období a v oblastech citlivých na sucho. Studie Zhou et al. (2012) současně prokázala změny přízemního mikroklimatu a zvýšení nočních teplot v okolí rozsáhlých větrných parků v důsledku turbulentního míchání atmosféry. Přehledová studie Ze et al. (2024) potvrzuje, že turbulence vytvářená rotory může měnit proudění vzduchu, distribuci vlhkosti, evapotranspiraci a hydrologické procesy v krajině. Studie Liu et al. (2022) dále upozorňuje, že změny mikroklimatu vyvolané větrnými farmami mohou ovlivňovat vegetační sezónu, vodní bilanci krajiny a spotřebu vody vegetací, což může přispívat k vysušování půdy. Dokumentace SEA však tyto mikroklimatické dopady vůbec nevyhodnocuje, přestože mohou významně ovlivnit půdní vlhkost, retenční schopnost krajiny a stabilitu zemědělské produkce.	

Poř.č.	Připomínkové místo	Číslo jednací	Článek	AO	Připomínka	Vyhodnocení
					Dokumentace je proto v této části nepřezkoumatelná a neumožňuje objektivně posoudit možné dopady návrhu na mikroklima krajiny, půdní vlhkost a hydrologickou stabilitu území. Návrh řešení: Požaduji doplnění mikroklimatického hodnocení vlivů větrných elektráren, posouzení změn proudění vzduchu, evapotranspirace a půdní vlhkosti, vyhodnocení rizik vysušování zemědělské krajiny a doplnění hodnocení dopadů na retenční schopnost území, klimatickou odolnost krajiny a stabilitu zemědělské produkce. Pokud nebude možné uvedené nedostatky objektivně a přezkoumatelně odstranit, požaduji vypuštění akcelerační oblasti AOV47 – Bukovec a souvisejícího územního opatření z návrhu Změny č. 2 Územního rozvojového plánu ČR. Zdroje: EUROPEAN COMMISSION. Forging a climate-resilient Europe – the new EU Strategy on Adaptation to Climate Change [online]. Brussels, 2021. Dostupné z: https://climate.ec.europa.eu/eu-action/adaptation-climate-change/eu-adaptation-strategy_en. [cit. 15. 5. 2026]. WANG, Gang et al. Wind farms dry surface soil in temporal and spatial variation [online]. Science of the Total Environment, 2023. Dostupné z: https://www.sciencedirect.com/science/article/pii/S0048969722063926. [cit. 15. 5. 2026]. ZHOU, Liming et al. Climate impacts of wind power [online]. Nature Climate Change, 2012. Dostupné z: https://www.nature.com/articles/nclimate1505. [cit. 15. 5. 2026]. ZE, Jia et al. Localized Eco-climatic Impacts of Onshore Wind Farms: A Review [online]. Journal of Resources and Ecology, 2024. Dostupné z: https://bioone.org/journals/journal-of-resources-and-ecology/volume-15/issue-1/j.issn.1674-764x.2024.01.013/Localized-Eco-Climatic-Impacts-of-Onshore-Wind-Farms—A/10.5814/j.issn.1674-764x.2024.01.013.short. [cit. 15. 5. 2026]. LIU, Z. et al. Can wind farms change the phenology of grassland in Inner Mongolia? [online]. Science of the Total Environment, 2022. Dostupné z: https://www.sciencedirect.com/science/article/abs/pii/S0048969722021702. [cit. 15. 5. 2026]. **6.2.8 Dopady na vegetaci, produktivitu půdy a vodní režim krajiny** Dokumentace SEA nehodnotí dlouhodobé dopady větrných elektráren na vegetační produktivitu, vodní režim krajiny a ekologickou stabilitu zemědělských ploch. Návrh AOV47 – Bukovec je proto v rozporu s cíli nařízení European Parliament Nature Restoration Regulation (2024), které zdůrazňuje nutnost obnovy degradovaných ekosystémů, ochrany funkcí půdy a vegetace a zvyšování ekologické stability krajiny. Studie Liu et al. (2024) potvrzuje, že větrné farmy vedou ke zvýšení povrchové teploty a ke snížení čisté primární produkce vegetace (NPP), přičemž nejvýraznější dopady byly zaznamenány v oblastech s kvalitní půdou a intenzivním vegetačním krytem. Přehledová studie Armstrong et al. (2014) současně upozorňuje, že změny turbulence, půdní vlhkosti a mikroklimatu mohou ovlivňovat aktivitu půdních mikroorganismů, urychlovat mineralizaci organické hmoty a narušovat koloběh uhlíku mezi půdou, vegetací a atmosférou. Studie Su et al. (2025) dále potvrzuje, že větrné farmy mohou ovlivňovat uhlíkové a vodní toky v krajině, evapotranspiraci i vegetační dynamiku, a to prostřednictvím změn mikroklimatu a půdní vlhkosti. Dokumentace SEA však tyto dlouhodobé ekologické a mikroklimatické dopady na zemědělskou krajinu vůbec neposuzuje, přestože mohou vést ke kumulativní degradaci krajinných funkcí a ke snížení ekologické stability území. Dokumentace je proto v této části nepřezkoumatelná a neumožňuje objektivně posoudit možné dopady návrhu na vegetaci, vodní režim krajiny a ekologickou stabilitu zemědělského území. Návrh řešení: Požaduji doplnění hodnocení dlouhodobých dopadů na vegetační produktivitu, vodní režim krajiny, uhlíkové a vodní toky, půdní mikroorganismy a ekologickou stabilitu území, včetně vyhodnocení změn mikroklimatu, evapotranspirace a vegetační dynamiky v důsledku provozu větrných elektráren. Pokud nebude možné uvedené nedostatky objektivně a přezkoumatelně odstranit, požaduji vypuštění akcelerační oblasti AOV47 – Bukovec a souvisejícího územního opatření z návrhu Změny č. 2 Územního rozvojového plánu ČR. Zdroje: EUROPEAN PARLIAMENT AND COUNCIL. Regulation on nature restoration [online]. Official Journal of the European Union, 2024. Dostupné z: https://environment.ec.europa.eu/topics/nature-and-biodiversity/nature-restoration-law_en. [cit. 15. 5. 2026].	

Poř.č.	Připomínkové místo	Číslo jednací	Článek	AO	Připomínka	Vyhodnocení
					LIU, L. et al. Wind farms increase land surface temperature and reduce vegetation productivity [online]. Environmental Advances, 2024. Dostupné z: https://www.sciencedirect.com/science/article/pii/S2666683924000075. [cit. 15. 5. 2026]. ARMSTRONG, Alona et al. Wind farm and solar park effects on plant–soil carbon cycling: uncertain impacts of changes in ground-level microclimate [online]. Global Change Biology, 2014. Dostupné z: https://pmc.ncbi.nlm.nih.gov/articles/PMC4255238/. [cit. 15. 5. 2026]. SU, N. et al. Impact pathways of wind farms on grassland carbon and water fluxes [online]. Journal of Environmental Management, 2025. Dostupné z: https://www.sciencedirect.com/science/article/abs/pii/S0301479725020122. [cit. 15. 5. 2026]. **6.2.9 Eroze, hydrologické změny a destabilizace půdního prostředí** **Dokumentace SEA neobsahuje dostatečné vyhodnocení hydrologických, geotechnických a erozních dopadů spojených s budováním přístupových komunikací, manipulačních ploch a rozsáhlých zemních prací souvisejících s výstavbou větrných elektráren.** **SEA současně nehodnotí změny povrchového odtoku, neposuzuje riziko vodní eroze, neobsahuje analýzu odnosu půdy ani nehodnotí dlouhodobé dopady technických zásahů na stabilitu svahů, vsakování vody a hydrologické procesy v krajině. Dokumentace rovněž neobsahuje regionální erozní model ani objektivní vyhodnocení dlouhodobých erozních dopadů.** Návrh je proto v rozporu s požadavky směrnice European Union Water Framework Directive (2000), která požaduje ochranu hydrologických funkcí krajiny, prevenci zhoršování stavu vodních útvarů a omezení zásahů negativně ovlivňujících vsakování vody, odtokové poměry a stabilitu půdního prostředí. Strategický dokument European Commission EU Soil Strategy for 2030 (2021) současně upozorňuje, že zhutňování půdy, eroze a technická fragmentace krajiny představují významné faktory degradace půdy a snižování retenční schopnosti území. Studie Xia et al. (2025) potvrzuje, že výstavba větrných elektráren a souvisejících komunikací vede k významnému narušení vegetačního krytu, zvýšení eroze půdy a destabilizaci svahových poměrů, přičemž nejvýznamnějším zdrojem degradace jsou právě přístupové komunikace a stavební zásahy v terénu. Studie současně upozorňuje, že v horských a svažitých oblastech dochází po výstavbě větrných parků k výraznému nárůstu erozních procesů. Studie Mier-Valderrama et al. (2024) současně potvrzuje, že rozsáhlé energetické projekty mohou významně měnit odtokové poměry, erozi půdy a sedimentační procesy v krajině, přičemž zdůrazňuje potřebu použitelného hodnocení hydrologických dopadů energetických staveb. Studie Wang et al. (2023) dále potvrzuje, že provoz větrných elektráren může významně snižovat půdní vlhkost a zvyšovat vysušování povrchových vrstev půdy, což může dále zvyšovat citlivost krajiny vůči erozi a degradaci půdního prostředí. Dokumentace SEA však neobsahuje regionální geotechnické hodnocení ani posouzení kumulativních hydrologických a erozních dopadů souvisejících s koncentrací energetické infrastruktury v širším území. Dokumentace současně dostatečně nehodnotí erozní a hydrologické dopady spojené s odlesňováním, kácením dřevin a odstraňováním vegetačního krytu v souvislosti s budováním infrastruktury větrných elektráren. **Viz rozložení rizika v lokalitě, kde právě nejvíce erozně stabilizované půdy jsou předmětem** vymezení AOV 47:  *Obr.: Mapa vymezení akcelerační oblasti AOV47 – Bukovec s legendou zobrazující typy pozemků, ochranná pásma, kategorie zemědělského a lesního půdního fondu a erozně ohrožené plochy*	

Poř.č.	Připomínkové místo	Číslo jednací	Článek	AO	Připomínka	Vyhodnocení
					Dokumentace je proto v této části nepřezkoumatelná a neumožňuje objektivně posoudit možné dopady návrhu na erozi půdy, stabilitu svahů, hydrologické procesy a stabilitu půdního prostředí. Takový postup je v rozporu s požadavkem ochrany půdy před degradací podle zákona č. 334/1992 Sb., o ochraně zemědělského půdního fondu. Současně je návrh v rozporu s principem prevence environmentálních škod a s požadavky směrnice European Union Water Framework Directive (2000), která ukládá povinnost chránit hydrologické funkce krajiny a předcházet zhoršování stavu vodních útvarů. Návrh řešení: Požaduji doplnění regionálního geotechnického a hydrologického hodnocení, posouzení erozních procesů, změn povrchového odtoku a stability svahů, analýzy odnosu půdy a vyhodnocení dopadů přístupových komunikací a zemních prací na hydrologické procesy a stabilitu půdního prostředí. Současně požaduji doplnění regionálního erozního modelu a kumulativního hodnocení hydrologických a erozních dopadů technických zásahů v celé akcelerační oblasti a jejím širším okolí. Pokud nebude možné uvedené nedostatky objektivně a přezkoumatelně odstranit, požaduji vypuštění akcelerační oblasti AOV47 – Bukovec a souvisejícího územního opatření z návrhu Změny č. 2 Územního rozvojového plánu ČR. Zdroje: EUROPEAN UNION. Directive 2000/60/EC establishing a framework for Community action in the field of water policy (Water Framework Directive) [online]. Official Journal of the European Communities, 2000. Dostupné z: https://eur-lex.europa.eu/legal-content/EN/TXT/?uri=CELEX:32000L0060. [cit. 15. 5. 2026]. EUROPEAN COMMISSION. EU Soil Strategy for 2030: Reaping the benefits of healthy soils for people, food, nature and climate [online]. Brussels, 2021. Dostupné z: https://environment.ec.europa.eu/publications/eu-soil-strategy-2030_en. [cit. 15. 5. 2026]. XIA, Z. et al. Assessment of forest disturbance and soil erosion in wind farm project using satellite observations [online]. Resources, Conservation and Recycling, 2025. Dostupné z: https://www.sciencedirect.com/science/article/abs/pii/S0921344924005275. [cit. 13. 5. 2026]. MIER-VALDERRAMA, L. et al. Evaluating soil erosion and runoff dynamics in a humid tropical watershed under utility-scale solar development [online]. International Soil and Water Conservation Research, 2024. Dostupné z: https://www.sciencedirect.com/science/article/pii/S2095633923000850. [cit. 15. 5. 2026]. WANG, Gang et al. Wind farms dry surface soil in temporal and spatial variation [online]. Science of the Total Environment, 2023. Dostupné z: https://www.sciencedirect.com/science/article/abs/pii/S0048969722063926. [cit. 15. 5. 2026]. ČESKO. Zákon č. 334/1992 Sb., o ochraně zemědělského půdního fondu, ve znění pozdějších předpisů [online]. Zákony pro lidi. Dostupné z: https://www.zakonyprolidi.cz/cs/1992-334. [cit. 18. 5. 2026]. **6.3 Rozpor s ochranou lesa a ochranou pozemků určených k plnění funkcí lesa (PUPFL)** **<u>6.3.1 Nedostatečné vyhodnocení záborů pozemků určených k plnění funkcí lesa (PUPFL)</u>** Dokumentace SEA nedostatečně hodnotí rozsah a dlouhodobé dopady záborů pozemků určených k plnění funkcí lesa (PUPFL) v akcelerační oblasti AOV47 – Bukovec. **Z dokumentace vyplývá, že akcelerační oblast AOV – Bukovec má rozlohu 11,8 km², z čehož lesní pozemky tvoří přibližně 51,58 % území. Jedná se tedy o území, které je z více než poloviny tvořeno souvislým lesním komplexem. Ostatně většinu z těchto lesů tvoří les Bukovec podle kterého je AOV pojmenována!** SEA sice připouští zásahy do lesních porostů, neobsahuje však adekvátní vyčíslení záborů pozemků při stavbě, vyhodnocení rozsahu odlesnění, analýzu dlouhodobé ztráty ekologických funkcí lesa ani objektivní posouzení kumulativních dopadů fragmentace lesních porostů. **Dokumentace současně adekvátně nehodnotí rozsah zásahů souvisejících s budováním komunikací, manipulačních ploch, kabelových tras a rozsáhlých základových konstrukcí. SEA přitom předpokládá možnost realizace rozsáhlých technických staveb v lesních porostech a v území s významným podílem lesní krajiny.** Dokumentace však neprokazuje, že rozsah zásahů do PUPFL byl minimalizován. Takový postup je v rozporu se zákonem č. 289/1995 Sb., lesní zákon, který ukládá povinnost chránit pozemky určené k plnění funkcí lesa a omezit jejich odnímání pouze na nezbytné případy.	

Poř.č.	Připomínkové místo	Číslo jednací	Článek	AO	Připomínka	Vyhodnocení
					Současně je návrh v rozporu s lesním zákonem, podle kterého musí být při dotčení PUPFL přednostně využívána jiná řešení a zásahy do lesa musí být minimalizovány. Dokumentace SEA je proto v této části nepřezkoumatelná. Návrh řešení: Požaduji doplnění adekvátního vyhodnocení záborů PUPFL, přesného vyčíslení rozsahu odlesnění, analýzy dlouhodobých dopadů na funkce lesa a objektivního posouzení minimalizace zásahů do lesních pozemků. Pokud nebude možné uvedené nedostatky objektivně a přezkoumatelně odstranit, požaduji vypuštění akcelerační oblasti AOV47 – Bukovec a souvisejícího územního opatření z návrhu Změny č. 2 Územního rozvojového plánu ČR. Zdroje: ČESKÁ REPUBLIKA. Zákon č. 289/1995 Sb., o lesích (lesní zákon) [online]. Dostupné z: https://www.zakonyprolidi.cz/cs/1995-289. [cit. 15. 5. 2026]. **6.3.2 Nesprávné a nepřezkoumatelné hodnocení záborů a fragmentace pozemků určených k plnění funkcí lesa (PUPFL)** Dokumentace SEA závažným způsobem podceňuje rozsah zásahů do pozemků určených k plnění funkcí lesa (PUPFL) a nesprávně hodnotí jejich dopady jako zanedbatelné. SEA uvádí, že u pozemků určených k plnění funkcí lesa dojde pouze k dočasným záborům v rozsahu přibližně 400 m² pro jednu větrnou elektrárnu a maximálně 1000 m² pro přístupové komunikace, přičemž vliv na les označuje za zanedbatelný a bez vlivu na ekologické funkce lesa. Současně dokumentace neobsahuje žádné technické ani prostorové vyhodnocení skutečného rozsahu stavebních zásahů, manipulačních ploch, transportních tras, základových konstrukcí ani nutného rozšíření a zpevnění lesních komunikací. Citace SEA: *U PUPFL (jen hospodářský les) nastane dočasný zábor pro přístupové komunikace v rozsahu max. 1000 m2. Pro umístění samotných VTE je dočasný zábor PUPFL 400 m2 pro jednu VTE. Vliv zanedbatelný v době výstavby a po celou dobu existence VTE!! Potenciální trvalý vliv (výstavba rozvoden apod. jako trvalých staveb) je zanedbatelný. Uplatnění AO nebude mít vliv na ekologické funkce lesa!! Podmínky a zmírňující opatření ÚO: Vliv zanedbatelný, podmínky nestanoveny.* *Opatření SEA: Bez dalšího návrhu dle SEA.* *Bodové ohodnocení 0* Citace UO: *Součástí akcelerační oblasti jsou lesní porosty vytvářející významný krajinný prvek typu les. Zároveň se jedná o biotopy druhů citlivých ke střetu VTE a zvláště chráněných druhů. Dotčenými lesními porosty protékají vodní toky představující další významný krajinný prvek. Zásah do těchto ploch musí být minimalizován následujícími způsoby:* *1. Při umísťování OZE a související infrastruktury respektovat plochy s výskytem nelesních dřevin, jedná se především o remízky a linie křovin na bývalých mezích. Případné zábory těchto biotopů musí být kompenzovány novými výsadbami. Plochy nových výsadeb dřevin musí odpovídat alespoň 1,5násobku původní rozlohy a musí být umístěny ve vzdálenosti minimálně 300 m od paty stožáru nejbližší VTE.* *2. Kácení dřevin na lesních pozemcích i v nelesní zeleni pro potřeby umístění záměrů OZE a související infrastruktury bude probíhat jen v období mimo hnízdění ptáků (tj. mimo březen–červenec).* *3. Obslužné komunikace, příjezdové cesty a technické plochy budou přednostně navrhovány s použitím propustných a vodu vsakujících materiálů. Použití nepropustných povrchů bude omezeno na technologicky nezbytné části a doplněno systémem vsakování nebo retence.* Další citace UO: *Zařízení pro ukládání elektřiny mají obvykle podobu jednoho nebo více lodních kontejnerů, často v oploceném areálu, přičemž kapacita jednotlivých realizovaných úložišť, a tím i jejich plošná výměra, se v posledních letech dynamicky zvyšuje. V rámci ÚO je stanovena podmínka max. výměry areálů určených pro skladování elektřiny, a to do 0,06 ha v rámci jednoho záměru OZE a 1,8 ha pro celou AO. Prostupnost krajiny pro člověka by neměla být omezena, naopak lze očekávat mírně pozitivní vliv realizací nových přístupových komunikací.!!*** **Tento závěr je zcela nepřiměřeně zjednodušený a naprosto neodpovídá skutečnému rozsahu zásahů vzhledem k rozsahu plánované výstavby.** Tento závěr je v přímém rozporu se samotným územním opatřením, které připouští rozsáhlé zásahy do lesních porostů, vznik nových komunikací,	

Poř.č.	Připomínkové místo	Číslo jednací	Článek	AO	Připomínka	Vyhodnocení
					technických ploch, zásahy do biotopů a potřebu následných kompenzačních opatření. Územní opatření současně stanovuje povinnost náhradních výsadeb, omezení kácení a ochranu biotopů citlivých druhů, čímž samo potvrzuje existenci významných zásahů do lesního prostředí. Dokumentace SEA současně zcela ignoruje skutečný rozsah stavebních prací potřebných pro realizaci větrných elektráren o výšce až 250 m. Nehodnotí rozsah kácení lesních porostů pro transport nadrozměrných dílů, nutnost budování a rozšiřování přístupových komunikací, rozsah manipulačních a montážních ploch, rozsah zpevněných ploch pro těžkou techniku a jeřáby, kumulativní dopady při realizaci až 33 větrných elektráren ani dlouhodobou fragmentaci souvislého lesního komplexu. **Dokumentace SEA ani samotné územní opatření vůbec neřeší a nehodnotí devastující způsob výstavby takovýchto obrovských staveb (a ani případné kompenzace), a tomu odpovídající rozměry jednotlivých dílů (tubus u paty má průměr cca 10m a násobnou výšku, jedna lopatka má délku 80m), nutnost výstavby přístupových komunikací do celé lesní oblasti (nejžádanější místa na výstavbu z hlediska údajů o povětrnosti jsou na zalesněných hřebenech oblasti), které vyžadují takový zábor (a vykácení!) lesních pozemků násobně přesahující v SEA uvedený limit 1000 m2 (odpovídá pruhu volného pozemku pouze 10x100 m), stejně tak staveniště násobně přesáhne limit záboru 400 m2 (plocha nutná pro přístup těžkých mixů na beton, které jezdí minimálně po 4 najednou (jde až o 2000 m3 betonu na jeden základ při výšce stroje 250m), plocha nutná pro základy na jeřáb, manipulaci s díly VTE, parkování dalších vozidel). Dále u každé VTE se musí vybudovat základy pro příslušný jeřáb, který má rozměry a hmotnost cca jako VTE. Přístupové komunikace do lesa se musí nejen vykácet, ale i významně zpevnit a to v šíři minimálně 10m. Naplnění povolených limitů AOV 47 (33 věží) s adekvátními odstupy věží proto znamená naprostou devastaci zdejších lesů, jedná se o rozsáhlý souvislý pás lesů, který bude výstavbou zcela zničen ve jménu tzv. ekologie a obnovitelných zdrojů energie. Dokumentace tedy naprosto podceňuje, resp. ignoruje rozsah zásahů spojených s výstavbou komunikací, manipulačních ploch a fragmentací lesních porostů.** Dokumentace rovněž nehodnotí dopady na stabilitu lesních porostů, vodní režim krajiny, mikroklimatické poměry ani zvýšenou zranitelnost lesních ekosystémů, které jsou již nyní oslabeny důsledky kůrovcových kalamit a polomů. SEA přitom současně připouští realizaci nových přístupových komunikací a rozsáhlých technických areálů pro ukládání energie až do rozsahu 1,8 ha pro celou akcelerační oblast. Z dokumentace rovněž vyplývá, že akcelerační oblast AOV47 – Bukovec je z více než poloviny tvořena lesními porosty. V podmínkách rozsáhlého souvislého lesního komplexu proto nelze tvrdit, že realizace až 33 větrných elektráren v akcelerační oblasti nebude mít vliv na ekologické funkce lesa. Takový postup je v rozporu se zákonem č. 289/1995 Sb., lesní zákon, podle kterého je nutné chránit pozemky určené k plnění funkcí lesa, minimalizovat zásahy do lesních pozemků a přednostně využívat jiná řešení mimo lesní pozemky. Současně je návrh v rozporu s principem prevence a principem předběžné opatrnosti podle zákona č. 17/1992 Sb., o životním prostředí. Dokumentace SEA je proto v této části nepřezkoumatelná, neboť neobsahuje objektivní a odborně podložené vyhodnocení skutečného rozsahu zásahů do PUPFL ani jejich kumulativních a dlouhodobých dopadů. Návrh řešení: Požaduji doplnění přezkoumatelného vyhodnocení skutečných záborů PUPFL na základě modelu/studie rozsahu výstavby VTE o výšce 250m, rozsahu kácení lesních porostů, rozsahu manipulačních a montážních ploch, přístupových komunikací a technické infrastruktury včetně objektivního vyhodnocení kumulativních dopadů fragmentace lesních porostů na ekologické funkce lesa, vodní režim a stabilitu krajiny. Současně požaduji doplnění variantního řešení minimalizujícího zásahy do lesních pozemků a prokázání, že nebylo možné využít jiné lokality s menším dopadem na PUPFL. Pokud nebude možné uvedené nedostatky objektivně a přezkoumatelně odstranit, požaduji vypuštění akcelerační oblasti AOV47 – Bukovec a souvisejícího územního opatření z návrhu Změny č. 2 Územního rozvojového plánu ČR. Zdroje: ČESKÁ REPUBLIKA. Zákon č. 289/1995 Sb., o lesích (lesní zákon) [online]. Dostupné z: https://www.zakonyprolidi.cz/cs/1995-289. [cit. 15. 5. 2026].	

Poř.č.	Připomínkové místo	Číslo jednací	Článek	AO	Připomínka	Vyhodnocení
					ČESKÁ REPUBLIKA. Zákon č. 17/1992 Sb., o životním prostředí [online]. Dostupné z: https://www.zakonyprolidi.cz/cs/1992-17. [cit. 15. 5. 2026]. **6.3.3 Fragmentace lesních porostů a zásahy do významných krajinných prvků (VKP)** **Les je významný krajinný prvek.** K významným krajinným prvkům (dále jen „VKP"): VKP tvoří základní prvek obecné ochrany přírody a krajiny podle § 3 odst. 1 písm. b) ZOPK. Jejich ochrana je veřejným zájmem a vychází z jejich ekologické, stabilizační a estetické funkce v krajině. VKP je nutné chápat jako funkční součást krajinné struktury, jejíž význam spočívá nejen v jejím prostorovém vymezení, ale zejména ve schopnosti udržovat ekologickou stabilitu a zajišťovat vazby v krajině. **Zásahy do VKP proto nelze posuzovat izolovaně, ale vždy ve vztahu k jejich širším ekologickým funkcím a návaznosti na územní systém ekologické stability.** Dokumentace SEA nedostatečně hodnotí rozsah fragmentace lesních porostů a zásahů do významných krajinných prvků (VKP), přestože sama potvrzuje přítomnost rozsáhlých lesních komplexů, vodních toků, remízků, liniové zeleně a dalších ekologicky významných krajinných struktur v území akcelerační oblasti AOV47 – Bukovec. Územní opatření výslovně uvádí, že součástí akcelerační oblasti jsou lesní porosty vytvářející významný krajinný prvek typu les a že dotčenými lesními porosty protékají vodní toky představující další významný krajinný prvek. Současně dokumentace připouští zásahy do remízků, liniové zeleně a nelesních dřevin, když stanovuje pouze jejich částečnou kompenzaci novými výsadbami. Dokumentace dále uvádí, že v území se nachází mimolesní zeleň, skupiny stromů, pozůstatky remízů a liniové zeleně a že lze očekávat negativní dopady na tyto porosty v souvislosti s budováním přístupových komunikací a manipulačních ploch. Přesto SEA označuje vlivy na krajinnou strukturu, ekologickou stabilitu a funkce lesa za zanedbatelné nebo pouze mírně negativní, aniž by objektivně vyhodnotila rozsah fragmentace souvislých lesních porostů, dopady nových komunikací a technických koridorů, přerušení krajinných vazeb, narušení migrační prostupnosti území, kumulativní zásahy do VKP ani dlouhodobé dopady na ekologickou stabilitu krajiny. Dokumentace současně připouští vznik nových fyzických a vizuálních bariér v území a sama konstatuje existenci migračního koridoru zvláště chráněných druhů velkých savců. Současně dokumentace výslovně potvrzuje, že některé biotopy v lokalitě vytvářejí přirozený přechod mezi lesem a bezlesím. Tyto krajinné přechody přitom představují ekologicky mimořádně cenné struktury s významnou funkcí pro biodiverzitu, migraci druhů a stabilitu krajiny. Dokumentace SEA však neobsahuje analýzu, jak budou tyto krajinné struktury ovlivněny realizací až 33 větrných elektráren v akcelerační oblasti AOV47 – Bukovec, rozsáhlé dopravní infrastruktury, manipulačních ploch a technického zázemí. Takový postup je v rozporu se zákonem č. 114/1992 Sb., o ochraně přírody a krajiny, podle kterého jsou významné krajinné prvky chráněny před poškozováním a ničením. Samotné odůvodnění územního opatření přitom tuto zákonnou ochranu výslovně připomíná. Současně je návrh v rozporu s principem ekologické stability krajiny, principem prevence a principem předběžné opatrnosti podle zákona č. 17/1992 Sb., o životním prostředí. Dokumentace SEA je proto v této části nepřezkoumatelná, neboť neobsahuje objektivní a odborně podložené vyhodnocení skutečných dopadů fragmentace krajiny a zásahů do významných krajinných prvků. Návrh řešení: Požaduji doplnění adekvátního vyhodnocení dopadů fragmentace lesních porostů a zásahů do významných krajinných prvků, zejména lesů, vodních toků, remízků, liniové zeleně a krajinných přechodů mezi lesem a bezlesím. Současně požaduji doplnění objektivního posouzení dopadů nových komunikací, manipulačních ploch a technických koridorů na ekologickou stabilitu krajiny, migrační prostupnost území a funkčnost významných krajinných prvků. Pokud nebude možné uvedené nedostatky objektivně a přezkoumatelně odstranit, požaduji vypuštění akcelerační oblasti AOV47 – Bukovec a souvisejícího územního opatření z návrhu Změny č. 2 Územního rozvojového plánu ČR. Zdroje: ČESKÁ REPUBLIKA. Zákon č. 114/1992 Sb., o ochraně přírody a krajiny [online]. Dostupné z: https://www.zakonyprolidi.cz/cs/1992-114. [cit. 15. 5. 2026].	

Poř.č.	Připomínkové místo	Číslo jednací	Článek	AO	Připomínka	Vyhodnocení
					ČESKÁ REPUBLIKA. Zákon č. 17/1992 Sb., o životním prostředí [online]. Dostupné z: https://www.zakonyprolidi.cz/cs/1992-17. [cit. 15. 5. 2026]. **6.3.4 Nevyhodnocení kumulativních dopadů souvislého pásu akceleračních oblastí na lesní ekosystémy a PUPFL** Dokumentace SEA neobsahuje objektivní a přezkoumatelné vyhodnocení kumulativních dopadů souvislého pásu akceleračních oblastí AOV47 – Bukovec, AOV48 – Chrbonín, AOV49 – Křeč a AOV50 – Obratáň na lesní ekosystémy, pozemky určené k plnění funkcí lesa (PUPFL), migrační prostupnost krajiny a ekologickou stabilitu širšího území. Z předložených podkladů vyplývá, že v rámci uvedených akceleračních oblastí je uvažováno celkem až 88 větrných elektráren: AOV47 – Bukovec – 33 VTE, AOV48 – Chrbonín – 13 VTE, AOV49 – Křeč – 24 VTE a AOV50 – Obratáň – 18 VTE. Současně se jedná o rozsáhlé území s významným zastoupením PUPFL: AOV47 – 51,58 % PUPFL, AOV48 – 49,32 % PUPFL, AOV49 – 22,71 % PUPFL a AOV50 – 35,29 % PUPFL. **Dokumentace jednotlivé akcelerační oblasti hodnotí převážně izolovaně, aniž by objektivně posoudila skutečnost, že se jedná o prostorově navazující soustavu rozsáhlých území, která vytváří souvislý pás potenciální výstavby větrných elektráren v lesní a leso-zemědělské krajině.** Dokumentace současně opakovaně potvrzuje přítomnost hospodářských lesů, mokřadů, pramenišť, vodních toků, remízků, migračních koridorů zvláště chráněných druhů velkých savců, biotopů zvláště chráněných druhů a významných krajinných prvků. Přesto SEA neobsahuje vyhodnocení souhrnné fragmentace lesních komplexů, analýzu kumulativního rozsahu kácení, vyhodnocení souběžného budování komunikací a technických koridorů, posouzení dopadů na migrační prostupnost krajiny v širším území ani objektivní hodnocení dlouhodobého narušení ekologické stability krajiny. Dokumentace rovněž nehodnotí synergické působení jednotlivých akceleračních oblastí, které může vést k rozsáhlému narušení souvislých lesních ekosystémů Křemešnické vrchoviny a okolní krajiny. Kumulativní dopady na lesní ekosystémy nelze objektivně vyhodnotit bez znalosti rozsahu doprovodné infrastruktury. Přitom právě kumulativní a synergické vlivy představují podle zákona č. 100/2001 Sb., o posuzování vlivů na životní prostředí, povinnou součást vyhodnocení SEA. Takový postup je rovněž v rozporu s § 13 a § 14 zákona č. 289/1995 Sb., lesní zákon, s § 4 odst. 2 zákona č. 114/1992 Sb., o ochraně přírody a krajiny a s principem prevence a principem předběžné opatrnosti podle § 13 zákona č. 17/1992 Sb., o životním prostředí. Dokumentace SEA je proto v této části nepřezkoumatelná, neboť neobsahuje objektivní vyhodnocení skutečných kumulativních dopadů souvislého pásu akceleračních oblastí na PUPFL, lesní ekosystémy a ekologickou stabilitu širšího území. Návrh řešení: Požaduji doplnění komplexního kumulativního a synergického hodnocení dopadů akceleračních oblastí AOV47, AOV48, AOV49 a AOV50 na lesní ekosystémy, PUPFL, významné krajinné prvky, migrační prostupnost území a ekologickou stabilitu krajiny. Současně požaduji doplnění objektivního vyhodnocení souhrnného rozsahu kácení lesních porostů, budování komunikací, technických koridorů a fragmentace souvislých lesních celků v širším území. Pokud nebude možné uvedené nedostatky objektivně a přezkoumatelně odstranit, požaduji vypuštění akcelerační oblasti AOV47 – Bukovec a souvisejícího územního opatření z návrhu Změny č. 2 Územního rozvojového plánu ČR. Zdroje: ČESKÁ REPUBLIKA. Zákon č. 289/1995 Sb., o lesích (lesní zákon) [online]. Dostupné z: https://www.zakonyprolidi.cz/cs/1995-289. [cit. 15. 5. 2026]. ČESKÁ REPUBLIKA. Zákon č. 114/1992 Sb., o ochraně přírody a krajiny [online]. Dostupné z: https://www.zakonyprolidi.cz/cs/1992-114. [cit. 15. 5. 2026]. ČESKÁ REPUBLIKA. Zákon č. 17/1992 Sb., o životním prostředí [online]. Dostupné z: https://www.zakonyprolidi.cz/cs/1992-17. [cit. 15. 5. 2026]. **6.3.5 Absence prokázání převahy veřejného zájmu nad ochranou lesa** **Dokumentace SEA neprokazuje existenci převažujícího veřejného zájmu nad ochranou lesa a funkcemi pozemků určených k plnění funkcí lesa (PUPFL). Současně neobsahuje objektivní**	

Poř.č.	Připomínkové místo	Číslo jednací	Článek	AO	Připomínka	Vyhodnocení
					vyhodnocení proporcionality zásahů do lesních porostů, transparentní porovnání méně konfliktních variant mimo lesní území ani prokázání, že navržené řešení představuje variantu s nejmenšími dopady na lesní ekosystémy. Dokumentace přitom předpokládá rozsáhlé zásahy do lesního prostředí, aniž by objektivně doložila, proč byly preferovány právě lesní a krajinářsky citlivé lokality a zda nebylo možné využít alternativní území s nižšími dopady na PUPFL, ekologickou stabilitu krajiny a významné krajinné prvky. SEA současně neobsahuje transparentní vyhodnocení konfliktů v lesních územích, nehodnotí možnosti využití antropogenně zatížených lokalit a neprokazuje systematickou minimalizaci zásahů do ekologicky stabilních lesních porostů. Současně není doložen nadřazený veřejný zájem, který by odůvodňoval odnětí pozemků určených k plnění funkcí lesa ve smyslu zákona č. 289/1995 Sb., lesní zákon. Návrh rovněž neprokazuje, že byly vyčerpány méně konfliktní alternativy, jak vyžaduje zákon č. 249/2025 Sb., o urychlení využívání obnovitelných zdrojů energie. Takový postup je současně v rozporu se směrnicí 2001/42/ES, protože dokumentace neobsahuje objektivní vyhodnocení rozumných alternativ řešení ani transparentní posouzení jejich environmentálních dopadů. Závěr SEA, podle něhož je vliv na les „zanedbatelný", je v rozporu se skutečným rozsahem potenciálních zásahů do lesních porostů, ekologických funkcí lesa a stability krajiny a neodpovídá reálným dopadům navrhovaného řešení. Dokumentace SEA je proto v této části nepřezkoumatelná. Návrh řešení: Požaduji doplnění objektivního posouzení proporcionality zásahů do PUPFL, transparentního porovnání alternativních variant mimo lesní území a prokázání, že navržené řešení představuje nejméně konfliktní variantu z hlediska ochrany lesa, ekologické stability krajiny a významných krajinných prvků. Pokud nebude možné uvedené nedostatky objektivně a přezkoumatelně odstranit, požaduji vypuštění akcelerační oblasti AOV47 – Bukovec a souvisejícího územního opatření z návrhu Změny č. 2 Územního rozvojového plánu ČR. Zdroje: ČESKÁ REPUBLIKA. Zákon č. 289/1995 Sb., o lesích (lesní zákon) [online]. Dostupné z: https://www.zakonyprolidi.cz/cs/1995-289. [cit. 15. 5. 2026]. ČESKÁ REPUBLIKA. Zákon č. 249/2025 Sb., o urychlení využívání některých obnovitelných zdrojů energie a o změně souvisejících zákonů (zákon o urychlení využívání obnovitelných zdrojů energie) [online]. Dostupné z: https://www.zakonyprolidi.cz/cs/2025-249. [cit. 15. 5. 2026]. EVROPSKÝ PARLAMENT A RADA EVROPSKÉ UNIE. Směrnice 2001/42/ES o posuzování vlivů některých plánů a programů na životní prostředí [online]. Dostupné z: https://eur-lex.europa.eu/legal-content/CS/TXT/?uri=CELEX%3A32001L0042. [cit. 15. 5. 2026]. **6.3.6 Nedostatečné posouzení mimoprodukčních funkcí lesa** **Dokumentace SEA nedostatečně hodnotí dopady návrhu na mimoprodukční funkce lesa, zejména funkce ekologické, retenční, klimatické, rekreační a krajinotvorné.** **SEA současně nehodnotí dlouhodobé změny mikroklimatu, neposuzuje oslabení retenční schopnosti lesů, neobsahuje hodnocení vlivů na stabilitu lesních ekosystémů ani nevyhodnocuje dopady na rekreační využití lesního prostředí.** Dokumentace přitom předpokládá rozsáhlé technické zásahy do lesních porostů a vznik nových komunikací v dosud relativně souvislých lesních celcích. Fragmentace a technické zásahy mohou dlouhodobě oslabovat ekologické a klimatické funkce lesních ekosystémů. Dokumentace SEA však tyto mimoprodukční funkce lesa hodnotí pouze obecně. Takový postup je v rozporu se zákonem č. 289/1995 Sb., lesní zákon, podle kterého jsou lesy významnou složkou životního prostředí a plní řadu mimoprodukčních funkcí. Současně je návrh v rozporu s principem ochrany ekologické stability krajiny podle zákona č. 114/1992 Sb., o ochraně přírody a krajiny. Dokumentace SEA je proto v této části nepřezkoumatelná. Návrh řešení: Požaduji doplnění adekvátního hodnocení mimoprodukčních funkcí lesa, posouzení dopadů na retenční, klimatickou a ekologickou stabilitu území a doplnění hodnocení rekreační funkce lesních porostů.	

Poř.č.	Připomínkové místo	Číslo jednací	Článek	AO	Připomínka	Vyhodnocení
					Pokud nebude možné uvedené nedostatky objektivně a přezkoumatelně odstranit, požaduji vypuštění akcelerační oblasti AOV47 – Bukovec a souvisejícího územního opatření z návrhu Změny č. 2 Územního rozvojového plánu ČR. Zdroje: ČESKÁ REPUBLIKA. Zákon č. 289/1995 Sb., o lesích (lesní zákon) [online]. Dostupné z: https://www.zakonyprolidi.cz/cs/1995-289. [cit. 15. 5. 2026]. ČESKÁ REPUBLIKA. Zákon č. 114/1992 Sb., o ochraně přírody a krajiny [online]. Dostupné z: https://www.zakonyprolidi.cz/cs/1992-114. [cit. 15. 5. 2026]. **6.3.7 Nepřípustné odkládání ochrany lesa do navazujících řízení** Dokumentace SEA nepřípustně odkládá podstatnou část posouzení dopadů na lesní pozemky a ochranu PUPFL až do budoucích navazujících řízení. SEA současně nestanovuje konkrétní limity zásahů do lesních porostů, neobsahuje adekvátní prostorové vymezení konfliktů, nepředkládá konkrétní podmínky ochrany lesa ani neprokazuje, že zásahy do PUPFL budou skutečně minimalizovány. Dokumentace přitom ponechává zásadní otázky ochrany lesa až na budoucí projektovou dokumentaci a individuální povolovací procesy. Takový postup neumožňuje objektivně posoudit přijatelnost návrhu již na úrovni strategického hodnocení, ale je v rozporu se zákonem č. 100/2001 Sb., o posuzování vlivů na životní prostředí, který vyžaduje vyhodnocení podstatných vlivů již na úrovni koncepce. Současně je návrh v rozporu s principem prevence a předběžné opatrnosti. Dokumentace SEA je proto v této části nepřezkoumatelná. Návrh řešení: Požaduji doplnění konkrétního vyhodnocení zásahů do PUPFL již na úrovni SEA, stanovení jednoznačných limitů ochrany lesa, adekvátní prostorové vymezení konfliktů a objektivní posouzení přijatelnosti návrhu z hlediska ochrany lesních pozemků. Pokud nebude možné uvedené nedostatky objektivně a přezkoumatelně odstranit, požaduji vypuštění akcelerační oblasti AOV47 – Bukovec a souvisejícího územního opatření z návrhu Změny č. 2 Územního rozvojového plánu ČR. Zdroje: ČESKÁ REPUBLIKA. Zákon č. 100/2001 Sb., o posuzování vlivů na životní prostředí a o změně některých souvisejících zákonů (zákon o posuzování vlivů na životní prostředí) [online]. Dostupné z: https://www.zakonyprolidi.cz/cs/2001-100. [cit. 16. 5. 2026]. **6.3.8 Rozpor s odbornými studiemi potvrzujícími negativní dopady fragmentace lesa** Vymezení akcelerační oblasti AOV47 – Bukovec je v rozporu s ochranou pozemků určených k plnění funkcí lesa a bagatelizuje skutečné dopady výstavby větrných elektráren na lesní ekosystémy. Dokumentace SEA hodnotí vliv na les jako zanedbatelný a pracuje převážně **pouze s přímými zábory pro základy větrných elektráren a přístupové komunikace. Tento přístup však neodpovídá současným odborným poznatkům ani požadavkům evropské a české environmentální politiky.** Studie Xia et al. (2025), založená na satelitních datech Landsat a Sentinel-2, potvrzuje, že největší zásah do lesních ekosystémů nepředstavují samotné turbíny, ale rozsáhlá síť přístupových komunikací, manipulačních ploch a doprovodné infrastruktury. Studie uvádí významnou míru narušení lesních porostů, zvýšení eroze a dlouhodobou fragmentaci krajiny. Přehledová studie Sander et al. (2024), analyzující 152 odborných publikací, potvrzuje, že výstavba větrných elektráren v lesních územích vede ke ztrátě konektivity biotopů, narušení migračních tras živočichů, změnám mikroklimatu lesa a oslabení ekologické stability. Studie Hending et al. (2023) potvrzuje, že fragmentace lesa a vznik nových okrajových zón vede ke snížení druhové rozmanitosti, zhoršení strukturální stability lesních porostů, vyšší zranitelnosti vůči větru, vysychání a degradaci lesního prostředí. Studie současně upozorňuje, že negativní účinky okrajových efektů mohou zasahovat stovky metrů do vnitřní části lesa a působí synergicky s dalšími antropogenními zásahy. Studie Haddad et al. (2015) dále potvrzuje, že fragmentace lesních ekosystémů způsobuje dlouhodobé oslabování ekologické stability, pokles biodiverzity a vyšší zranitelnost vůči klimatickým extrémům. Tyto závěry odpovídají také požadavkům strategie EU Soil Strategy for 2030 (2021) a zákona č. 289/1995 Sb., o lesích, podle něhož je les národním přírodním bohatstvím a musí být zachovány všechny jeho funkce.	

Poř.č.	Připomínkové místo	Číslo jednací	Článek	AO	Připomínka	Vyhodnocení
					Dokumentace SEA přitom neobsahuje reálné vyhodnocení liniové fragmentace lesa, kumulativních dopadů více akceleračních oblastí ani dlouhodobých změn ekologické stability lesních ekosystémů. Dokumentace je proto v této části nepřezkoumatelná a neumožňuje objektivně posoudit skutečné dopady návrhu na lesní ekosystémy a ekologickou stabilitu území. Návrh řešení: Požaduji doplnění adekvátního hodnocení liniové fragmentace lesa, kumulativních dopadů přístupových komunikací a doprovodné infrastruktury, posouzení okrajových efektů, narušení migračních tras a změn mikroklimatu lesa, včetně vyhodnocení dlouhodobých dopadů na ekologickou stabilitu a retenční funkce lesních ekosystémů. Pokud nebude možné uvedené nedostatky objektivně a přezkoumatelně odstranit, požaduji vypuštění akcelerační oblasti AOV47 – Bukovec a souvisejícího územního opatření z návrhu Změny č. 2 Územního rozvojového plánu ČR. Zdroje: XIA, Zilong et al. Assessment of forest disturbance and soil erosion in wind farm project using satellite observations [online]. Resources, Conservation & Recycling, 2025. Dostupné z: https://www.sciencedirect.com/science/article/abs/pii/S0921344924005275. [cit. 15. 5. 2026]. SANDER, L. et al. Global Review on Environmental Impacts of Onshore Wind Farms [online]. Energies, 2024. Dostupné z: https://www.mdpi.com/1996-1073/17/13/3098. [cit. 15. 5. 2026]. HENDING, D. et al. Forest fragmentation and its associated edge-effects reduce tree diversity and structural diversity in Madagascar transitional forests [online]. Biodiversity and Conservation, 2023. Dostupné z: https://link.springer.com/article/10.1007/s10531-023-02657-0. [cit. 15. 5. 2026]. HADDAD, Nick M. et al. Habitat Fragmentation and Its Lasting Impact on Earth's Ecosystems [online]. Science Advances, 2015. Dostupné z: https://www.science.org/doi/10.1126/sciadv.1500052. [cit. 15. 5. 2026]. EUROPEAN COMMISSION. EU Soil Strategy for 2030: Reaping the benefits of healthy soils for people, food, nature and climate [online]. Brussels, 2021. Dostupné z: https://eur-lex.europa.eu/legal-content/EN/TXT/?uri=celex%3A52021DC0699. [cit. 15. 5. 2026]. ČESKÁ REPUBLIKA. Zákon č. 289/1995 Sb., o lesích (lesní zákon) [online]. Dostupné z: https://www.zakonyprolidi.cz/cs/1995-289. [cit. 15. 5. 2026]. **<u>6.3.9 Narušení vodního režimu lesa a zvýšení erozních procesů</u>** **Dokumentace SEA nehodnotí skutečné dopady výstavby větrných elektráren na vodní režim lesa, retenční schopnost území ani vznik erozních procesů.** Návrh AOV47 – Bukovec je proto v rozporu s cíli strategie EU Soil Strategy for 2030 (2021), která požaduje ochranu půdy před erozí, degradací a ztrátou retenční schopnosti. Studie Xia et al. (2025) potvrzuje, že budování přístupových komunikací a manipulačních ploch vede ke zvýšení povrchového odtoku vody, urychlení eroze a narušení infiltračních procesů v lesních oblastech. Studie Laurance et al. (2007) prokazuje, že fragmentace lesa způsobuje změny proudění vzduchu, vysychání lesních okrajů a pokles půdní vlhkosti, což může dlouhodobě narušovat retenční schopnost lesa. Výzkum Fahrig (2003) potvrzuje, že i relativně úzké liniové zásahy, například nové lesní komunikace nebo energetické koridory, významně mění hydrologické procesy a zvyšují citlivost lesa vůči klimatickým extrémům. **Dokumentace SEA však tyto hydrologické a mikroklimatické dopady vůbec nevyhodnocuje, přestože akcelerační oblast je tvořena rozsáhlými souvislými lesními porosty.** Dokumentace je proto v této části nepřezkoumatelná a neumožňuje objektivně posoudit možné dopady návrhu na retenční schopnost lesa, erozi a hydrologickou stabilitu území. Návrh řešení: Požaduji doplnění adekvátního hydrologického a mikroklimatického hodnocení lesních porostů, posouzení změn infiltrace, povrchového odtoku a erozních procesů, vyhodnocení vlivů liniových zásahů na retenční schopnost lesa a doplnění kumulativního hodnocení dopadů na vodní režim lesních ekosystémů. Pokud nebude možné uvedené nedostatky objektivně a přezkoumatelně odstranit, požaduji vypuštění akcelerační oblasti AOV47 – Bukovec a souvisejícího územního opatření z návrhu Změny č. 2 Územního rozvojového plánu ČR. Zdroje:	

Poř.č.	Připomínkové místo	Číslo jednací	Článek	AO	Připomínka	Vyhodnocení
					EUROPEAN COMMISSION. EU Soil Strategy for 2030: Reaping the benefits of healthy soils for people, food, nature and climate [online]. Brussels, 2021. Dostupné z: https://eur-lex.europa.eu/legal-content/EN/TXT/?uri=celex%3A52021DC0699. [cit. 15. 5. 2026]. XIA, Zilong et al. Assessment of forest disturbance and soil erosion in wind farm project using satellite observations [online]. Resources, Conservation & Recycling, 2025. Dostupné z: https://www.sciencedirect.com/science/article/abs/pii/S0921344924005275. [cit. 15. 5. 2026]. LAURANCE, William F. et al. Habitat Fragmentation, Variable Edge Effects, and the Landscape-Divergence Hypothesis [online]. PLoS ONE, 2007. Dostupné z: https://pmc.ncbi.nlm.nih.gov/articles/PMC1995757/. [cit. 15. 5. 2026]. FAHRIG, Lenore. Effects of Habitat Fragmentation on Biodiversity [online]. Annual Review of Ecology, Evolution, and Systematics, 2003. Dostupné z: https://www.annualreviews.org/doi/10.1146/annurev.ecolsys.34.011802.132419. [cit. 15. 5. 2026]. **6.3.10 Ztráta uhlíkových zásob lesa a uhlíkový dluh** **Dokumentace SEA nehodnotí uhlíkové dopady odlesnění a zásahů do lesních půd spojených s výstavbou větrných elektráren, přestože tyto zásahy mohou významně ovlivnit klimatickou bilanci území.** Návrh AOV47 – Bukovec je proto v rozporu s cíli strategie EU Soil Strategy for 2030 (2021), která označuje lesní půdy a půdní uhlík za zásadní součást klimatické stability a adaptačních opatření Evropské unie. Studie Xu et al. (2025) upozorňují, že výstavba větrných parků v lesních oblastech vede ke ztrátě uhlíkových zásob vegetace i půdního uhlíku a může významně snižovat skutečný klimatický přínos obnovitelných zdrojů energie. Studie Griscom et al. (2017) potvrzuje, že zachování lesních ekosystémů a omezení odlesňování představuje jeden z nejvýznamnějších nástrojů pro snižování emisí skleníkových plynů. Odstraňování lesních porostů a zásahy do lesních půd naopak vedou k okamžitému uvolňování uhlíku akumulovaného v biomase i půdě. Přehledová studie Mayer et al. (2020) potvrzuje, že mechanické zásahy do lesních půd, výstavba infrastruktury a disturbance lesních ekosystémů mohou významně snižovat zásoby organického uhlíku v půdě a dlouhodobě ovlivňovat uhlíkovou stabilitu lesa. Výzkumy dlouhodobé uhlíkové bilance lesních ekosystémů současně potvrzují, že starší a nenarušené lesní porosty představují významné dlouhodobé zásobárny uhlíku a jejich narušení vede k dlouhodobému uhlíkovému dluhu, jehož kompenzace může trvat desítky let. Dokumentace SEA přitom nepracuje s reálnou uhlíkovou bilancí odlesnění, fragmentace lesa ani dlouhodobými emisemi vznikajícími degradací lesních půd. Dokumentace je proto v této části nepřezkoumatelná a neumožňuje objektivně posoudit skutečné klimatické dopady návrhu. Návrh řešení: Požaduji doplnění reálné uhlíkové bilance odlesnění a zásahů do lesních půd, vyhodnocení emisí vznikajících degradací lesních ekosystémů, posouzení dlouhodobého uhlíkového dluhu a doplnění klimatického hodnocení zahrnujícího ztrátu půdního a vegetačního uhlíku v důsledku výstavby a provozu větrných elektráren. Pokud nebude možné uvedené nedostatky objektivně a přezkoumatelně odstranit, požaduji vypuštění akcelerační oblasti AOV47 – Bukovec a souvisejícího územního opatření z návrhu Změny č. 2 Územního rozvojového plánu ČR. Zdroje: EUROPEAN COMMISSION. EU Soil Strategy for 2030: Reaping the benefits of healthy soils for people, food, nature and climate [online]. Brussels, 2021. Dostupné z: https://eur-lex.europa.eu/legal-content/EN/TXT/?uri=celex%3A52021DC0699. [cit. 15. 5. 2026]. XU, K. et al. Land use impacts the environmental benefits of wind energy farms [online]. Communications Earth & Environment, 2025. Dostupné z: https://www.nature.com/articles/s43247-025-02833-w. [cit. 15. 5. 2026]. GRISCOM, B. W. et al. Natural climate solutions [online]. Proceedings of the National Academy of Sciences, 2017. Dostupné z: https://www.pnas.org/doi/10.1073/pnas.1710465114. [cit. 15. 5. 2026]. MAYER, Mathias et al. Tamm Review: Influence of forest management activities on soil organic carbon stocks: A knowledge synthesis [online]. Forest Ecology and Management, 2020. Dostupné z: https://www.sciencedirect.com/science/article/pii/S0378112720300268. [cit. 15. 5. 2026].	

					6.3.11 Geotechnická stabilita a riziko eroze ve svažitých lesních územích **Dokumentace SEA nehodnotí geotechnická rizika spojená s budováním hlubokých základů větrných elektráren, rozsáhlými zemními pracemi a budováním přístupových komunikací ve svažitých lesních územích.** Návrh je proto v rozporu s požadavky zákona č. 289/1995 Sb., o lesích, a zákona č. 254/2001 Sb., vodní zákon, podle nichž musí být chráněna lesní půda, retenční schopnost krajiny a stabilita odtokových poměrů. Studie Jeong et al. (2021) potvrzuje, že zemní práce spojené s budováním lesních komunikací a zářezů ve svazích významně zvyšují riziko svahových deformací, eroze a lokálních sesuvů, zejména v územích s vyššími sklony a narušeným vodním režimem. Studie současně upozorňuje, že stabilita svahů je silně ovlivněna odlesněním, změnou drenážních poměrů a mechanickým narušením půdy. Výzkum Depicker et al. (2021) potvrzuje, že odlesnění vede ke snížení stability svahů v důsledku změn hydrologických a geotechnických podmínek. Odstranění vegetačního krytu snižuje kořenovou stabilizaci půdy, urychluje povrchový odtok a zvyšuje riziko eroze a svahových pohybů. Studie Yousefi (2024) dále potvrzuje, že lesní komunikace představují významný zdroj eroze a sedimentace ve svažitých lesních územích. Eroze přitom významně roste v závislosti na sklonu svahu, geologickém podloží a intenzitě srážek. Dokumentace SEA však neobsahuje adekvátní geologické ani hydrogeologické posouzení těchto rizik, přestože akcelerační oblast zasahuje do lesních a místy svažitých území. Dokumentace je proto v této části nepřezkoumatelná a neumožňuje objektivně posoudit možné dopady návrhu na stabilitu svahů, erozi a geotechnickou bezpečnost území. Návrh řešení: Požaduji doplnění adekvátního geologického, geotechnického a hydrogeologického posouzení svažitých lesních území, vyhodnocení stability svahů, drenážních poměrů a erozních procesů, posouzení dopadů přístupových komunikací a zemních prací na lesní půdu a doplnění kumulativního hodnocení geotechnických a hydrologických rizik celé akcelerační oblasti. Pokud nebude možné uvedené nedostatky objektivně a přezkoumatelně odstranit, požaduji vypuštění akcelerační oblasti AOV47 – Bukovec a souvisejícího územního opatření z návrhu Změny č. 2 Územního rozvojového plánu ČR. Zdroje: ČESKÁ REPUBLIKA. Zákon č. 289/1995 Sb., o lesích (lesní zákon) [online]. Dostupné z: https://www.zakonyprolidi.cz/cs/1995-289. [cit. 15. 5. 2026]. ČESKÁ REPUBLIKA. Zákon č. 254/2001 Sb., vodní zákon [online]. Dostupné z: https://www.zakonyprolidi.cz/cs/2001-254. [cit. 15. 5. 2026]. JEONG, E. et al. Characteristics of forest road cut slopes affecting the occurrence of slope failures [online]. Journal of Forest Research, 2021. Dostupné z: https://www.tandfonline.com/doi/full/10.1080/21580103.2021.1967789. [cit. 15. 5. 2026]. DEPICKER, A. et al. Interactions between deforestation, landscape rejuvenation and shallow landsliding [online]. Earth Surface Dynamics, 2021. Dostupné z: https://esurf.copernicus.org/articles/9/445/2021/esurf-9-445-2021.pdf. [cit. 15. 5. 2026]. YOUSEFI, S. et al. A Hot-Spot Analysis of Forest Roads Based on Soil Erosion and Sediment Production [online]. Land, 2024. Dostupné z: https://www.mdpi.com/2073-445X/13/10/1583. [cit. 15. 5. 2026]. **6.3.12 Neslučitelnost s podmínkami krajských úřadů:** V této souvislosti upozorňujeme na podmínky krajského úřadu Jihočeského kraje a obdobné podmínky Krajského úřadu kraje Vysočina v nesouhlasném stanovisku, **které jsou neslučitelné s limity v UO**: *VTE a související infrastrukturu na pozemcích určených k plnění funkcí lesa (dále jen „PUPFL") umisťovat pouze tehdy, pokud bude prokázáno, že obdobné řešení nelze realizovat mimo PUPFL nebo s menším zásahem do PUPFL.*** *Přednostně využívat pouze pozemky méně významné z hlediska plnění funkcí lesa, zejména plochy s omezenou schopností dlouhodobého plnění funkcí lesa, bezlesí nebo porosty s nižší kvalitou. Naopak nepřipustit zásahy do porostů, jejichž dotčení by vedlo k významnému omezení hospodaření nebo stability lesního komplexu.*** *Nepřipustit umístění VTE a související infrastruktury na PUPFL, které by vedlo k nevhodnému dělení lesa, vzniku nových dlouhých porostních stěn nebo ke zvýšení rizika bořivých větrů. VTE umísťovat přednostně do okrajových částí lesních komplexů, nikoli do jejich vnitřních souvislých částí.* *Nepřipustit řešení, která naruší páteřní síť lesních cest, meliorační zařízení, hrazení bystřin nebo jiná zařízení sloužící lesnímu hospodářství. Pokud je zásah nezbytný, požadovat náhradní řešení minimálně stejné funkční hodnoty.*	

Poř.č.	Připomínkové místo	Číslo jednací	Článek	AO	Připomínka	Vyhodnocení
					Nepřipustit nové komunikace a průseky v lese, pokud by jejich zřízení zvýšilo ohrožení lesa větrem nebo vodní erozí. Kabelové trasy a dopravní napojení řešit přednostně mimo PUPFL případně po stávající infrastruktuře takovým způsobem, aby neomezovalo využití běžných lesních technologií při přejezdu. *VTE ani případná související zařízení pro ukládání energie nebudou umisťovány na stanovištích extrémní edafické řady (Z, X, Y, J) na stanovištích ovlivněných vodou (edafické kategorie L, U, V, O, P, Q, G, T a R) a stanovištích lesních typů s výrazným svahovým charakterem, který je označen čtyřmístným kódem, kde poslední písmeno je „e" podle typologických map Národního lesnického institutu (NLI)* *Odůvodnění:* *Zachování souvislých lesních komplexů je klíčové jak z hlediska ekologické stability, tak z hlediska hospodářského využití lesa. Fragmentace by měla dlouhodobé negativní kumulativní dopady na stabilitu porostů hospodaření i ekologické funkce lesa. Zachování celistvosti lesa je proto základním předpokladem přijatelnosti realizace OZE v lesních územích.*** **<u>Návrh řešení:</u>** Požaduji doplnění v souladu s výše uvedenými podmínkami krajských úřadů přezkoumatelného vyhodnocení skutečných záborů PUPFL na základě modelu/studie rozsahu výstavby VTE o výšce 250m, rozsahu kácení lesních porostů, rozsahu manipulačních a montážních ploch, přístupových komunikací a technické infrastruktury včetně objektivního vyhodnocení kumulativních dopadů fragmentace lesních porostů na ekologické funkce lesa, vodní režim a stabilitu krajiny. Současně požaduji v souladu s výše uvedenými podmínkami krajských úřadů doplnění variantního řešení minimalizujícího zásahy do lesních pozemků a prokázání, že nebylo možné využít jiné lokality s menším dopadem na PUPFL. Pokud nebude možné uvedené nedostatky objektivně a přezkoumatelně odstranit, požaduji vypuštění akcelerační oblasti AOV47 – Bukovec a souvisejícího územního opatření z návrhu Změny č. 2 Územního rozvojového plánu ČR. **6.4 Ochrana přírody a biodiverzity** **<u>6.4.1 Nedostatečné posouzení dopadů na soustavu Natura 2000 a evropsky významné lokality</u>** Dokumentace SEA podceňuje skutečné dopady akcelerační oblasti AOV47 – Bukovec na evropsky významné lokality Natura 2000, chráněné druhy ptáků a netopýrů a širší migrační vazby v krajině. Návrh AOV47 – Bukovec je proto v rozporu se směrnicí Rady 92/43/EHS o ochraně přírodních stanovišť, která ukládá povinnost zabránit významnému narušení evropsky významných lokalit a chráněných druhů i v případech, kdy se samotný záměr nachází mimo hranice chráněného území. Dokumentace SEA sama připouští biologické střety a uvádí: *„na habitaty lze očekávat mírně negativní vliv"* a současně: *„lze předpokládat mírně negativní vliv"* i na ptáky a netopýry. Odůvodnění opatření současně potvrzuje, že: *„Přestože vymezení akcelerační oblasti respektovalo mapy citlivosti ptáků a oblasti s vysokým a extrémním rizikem byly z větší části vyloučeny, nebylo možné se vyhnout všem detekovaným místům výskytu citlivých, vzácných a ohrožených druhů ptáků."* Přesto dokumentace bez odpovídající regionální analýzy dochází k závěru o přijatelnosti návrhu. Dokumentace současně neobsahuje adekvátní regionální hodnocení migračních vazeb, analýzu populačních souvislostí, model migrační prostupnosti krajiny ani odpovídající kumulativní hodnocení vlivů více akceleračních oblastí. SEA dále nehodnotí širší vazby EVL Chýnovské jeskyně (CZ0314634), lokalitu Natura 2000, která představuje významné zimoviště netopýrů. Dokumentace nehodnotí migrační propojení této lokality s okolní lesní a zemědělskou krajinou, přestože netopýři běžně využívají rozsáhlé území mimo vlastní hranice lokalit Natura 2000. Posouzení významných vlivů na lokality soustavy Natura 2000 musí vycházet z dostatečně spolehlivých biologických podkladů. Krátkodobé průzkumy nemusí zachytit skutečné vazby druhů na území. Krajský úřad Jihočeského kraje, odbor životního prostředí, zemědělství a lesnictví, vydal dne 14. 5. 2026 pod č. j. KUJCK 63817/2026 nesouhlasné stanovisko k územnímu opatření pro AOV47 – Bukovec. Ve stanovisku upozorňuje mimo jiné na nedostatečné zohlednění biologických a ekologických rizik, nedostatečné odborné podklady a nevyhodnocené kumulativní dopady. Současně výslovně konstatuje: *„Tyto odborné podklady nebyly v rámci stanovení podmínek a zmiňujících opatření pro AOV47 Bukovec nijak zohledněny."*	

Poř.č.	Připomínkové místo	Číslo jednací	Článek	AO	Připomínka	Vyhodnocení
					Metodika European Commission (2020) výslovně upozorňuje, že posuzování větrných elektráren nesmí být omezeno pouze na hranice chráněných území, protože migrující druhy běžně využívají širší krajinné vazby a kumulativní efekty více projektů mohou významně ovlivnit integritu lokalit Natura 2000. Metodika IUCN (Bennun et al., 2024) současně potvrzuje, že kumulativní dopady obnovitelných zdrojů energie představují jeden z hlavních problémů ochrany biodiverzity a že hodnocení musí zahrnovat migrační prostupnost krajiny, populační vazby a souběh více infrastrukturních záměrů. IUCN je celosvětově uznávaná odborná autorita v oblasti ochrany přírody a biodiverzity. Metodika IUCN (Bennun et al., 2024) představuje mezinárodně uznávaný odborný standard pro hodnocení kumulativních dopadů obnovitelných zdrojů energie na biodiverzitu a konkretizuje principy prevence, hierarchie zmirňování dopadů a strategického vyhýbání se lokalitám s vysokým konfliktním potenciálem vůči ochraně přírody. Dokumentace SEA však neobsahuje regionální migrační model, nehodnotí populační souvislosti, neobsahuje scénářové hodnocení kumulativních biologických dopadů ani objektivní hodnocení dlouhodobé ekologické stability území. Dokumentace je proto v této části nepřezkoumatelná a neumožňuje objektivně posoudit skutečné dopady návrhu na soustavu Natura 2000 a chráněné druhy. Podle judikatury Soudního dvora Evropské unie C-127/02 lze souhlas s koncepcí nebo záměrem ovlivňujícím soustavu Natura 2000 vydat pouze tehdy, pokud na základě úplných, přesných a definitivních odborných poznatků neexistují rozumné vědecké pochybnosti o absenci významného negativního vlivu na integritu chráněné lokality. Dokumentace SEA však sama připouští biologické střety, výskyt citlivých druhů a nevyhodnocené migrační vazby, přesto bez úplných biologických podkladů uzavírá přijatelnost návrhu. Takový postup je v rozporu s požadavky judikatury SDEU i se zásadou předběžné opatrnosti. Ochrana soustavy Natura 2000 přitom vyžaduje preventivní posouzení významných biologických rizik již na úrovni SEA a nepřipouští odložení zásadních otázek biologické přijatelnosti až do navazujících řízení. Pokud existují významné odborné nejistoty nebo neúplné biologické podklady, nelze přijatelnost návrhu objektivně prokázat. Takový postup je v rozporu se směrnicí Rady 92/43/EHS o ochraně přírodních stanovišť, se směrnicí Evropského parlamentu a Rady 2009/147/ES o ochraně volně žijících ptáků, se zákonem č. 114/1992 Sb., o ochraně přírody a krajiny, se směrnicí 2001/42/ES, s principem prevence i s principem předběžné opatrnosti. Dokumentace SEA současně neodpovídá metodickým požadavkům Evropské komise a IUCN na hodnocení kumulativních biologických vlivů a migrační prostupnosti krajiny. **<u>Návrh řešení:</u>** Požaduji doplnění adekvátního regionálního hodnocení migračních vazeb, populačních souvislostí chráněných druhů, regionálního modelu migrační prostupnosti krajiny, kumulativního hodnocení vlivů více akceleračních oblastí, dlouhodobého biologického modelování a objektivního posouzení dopadů na soustavu Natura 2000 v širším regionálním kontextu. Současně požaduji doplnění dlouhodobého monitoringu ptáků a netopýrů, scénářového hodnocení budoucí koncentrace infrastruktury a přezkoumatelného vyhodnocení dlouhodobé ekologické stability území. **Požaduji provedení postupu podle § 45i zákona č. 114/1992 Sb.** Pokud nebude možné uvedené nedostatky objektivně a přezkoumatelně odstranit, požaduji vypuštění akcelerační oblasti AOV47 – Bukovec a souvisejícího územního opatření z návrhu Změny č. 2 Územního rozvojového plánu ČR. Zdroje: EVROPSKÁ UNIE. Směrnice Rady 92/43/EHS o ochraně přírodních stanovišť, volně žijících živočichů a planě rostoucích rostlin [online]. EUR-Lex. Dostupné z: https://eur-lex.europa.eu/legal-content/CS/TXT/?uri=CELEX:31992L0043. [cit. 15. 5. 2026]. KRAJSKÝ ÚŘAD JIHOČESKÉHO KRAJE, Odbor životního prostředí, zemědělství a lesnictví. Nesouhlasné stanovisko k územnímu opatření pro akcelerační oblast AOV47 Bukovec, č. j. KUJCK 63817/2026 ze dne 14. 5. 2026. EUROPEAN COMMISSION. Guidance document on wind energy developments and EU nature legislation [online]. Luxembourg: Publications Office of the European Union, 2020. Dostupné z: https://op.europa.eu/en/publication-detail/-/publication/2b08de80-5ad4-11eb-b59f-01aa75ed71a1/language-en. [cit. 17. 5. 2026].	

Poř.č.	Připomínkové místo	Číslo jednací	Článek	AO	Připomínka	Vyhodnocení
					BENNUN, Leon et al. Guidance on biodiversity cumulative impact assessment for wind and solar developments and associated infrastructure [online]. IUCN, 2024. Dostupné z: https://portals.iucn.org/library/sites/library/files/documents/2024-035-En_0.pdf. [cit. 17. 5. 2026]. SOUDNÍ DVŮR EVROPSKÉ UNIE. Rozsudek velkého senátu ze dne 7. 9. 2004 ve věci C-127/02 Landelijke Vereniging tot Behoud van de Waddenzee a Nederlandse Vereniging tot Bescherming van Vogels proti Staatssecretaris van Landbouw, Natuurbeheer en Visserij (Waddenvereniging a Vogelbeschermingsvereniging) [online]. EUR-Lex. Dostupné z: https://eur-lex.europa.eu/legal-content/EN/TXT/?uri=celex:62002CJ0127. [cit. 17. 5. 2026]. EVROPSKÁ UNIE. Směrnice Evropského parlamentu a Rady 2009/147/ES o ochraně volně žijících ptáků [online]. EUR-Lex. Dostupné z: https://eur-lex.europa.eu/legal-content/CS/TXT/?uri=CELEX:32009L0147. [cit. 17. 5. 2026]. ČESKÁ REPUBLIKA. Zákon č. 114/1992 Sb., o ochraně přírody a krajiny [online]. Dostupné z: https://www.zakonyprolidi.cz/cs/1992-114. [cit. 17. 5. 2026]. EVROPSKÝ PARLAMENT A RADA EVROPSKÉ UNIE. Směrnice 2001/42/ES ze dne 27. června 2001 o posuzování vlivů některých plánů a programů na životní prostředí [online]. Úřední věstník Evropských společenství, 2001, L 197. Dostupné z: https://eur-lex.europa.eu/legal-content/CS/TXT/?uri=CELEX:32001L0042. [cit. 17. 5. 2026]. **6.4.2 Nedostatečné biologické průzkumy a absence dlouhodobého monitoringu** Dokumentace SEA pro akcelerační oblast AOV47 – Bukovec je založena na nedostatečných biologických podkladech, které neumožňují objektivně posoudit skutečné dopady návrhu na chráněné druhy ptáků, netopýrů a ekologickou stabilitu území. Podklady současně neprokazují provedení dostatečných terénních biologických průzkumů odpovídajících rozsahu navrženého řešení. Hodnocení vychází převážně z databázových zdrojů a obecně dostupných informací. Při existenci významných odborných nejistot, nedostatečných biologických podkladů a neúplného monitoringu přitom nelze dospět k závěru o přijatelnosti návrhu bez rozumných vědeckých pochybností. Právě požadavek odstranění rozumných vědeckých pochybností přitom představuje základní standard ochrany soustavy Natura 2000 podle judikatury SDEU (C-127/02). SEA sama připouští výskyt citlivých druhů ptáků a netopýrů, současně však biologické podklady nejsou dostatečně dlouhodobé, neobsahují celoroční monitoring, nehodnotí meziroční variabilitu ani neumožňují objektivní vyhodnocení sezónních migračních vazeb. Dokumentace sama uvádí *„v AO a blízkém okolí se nachází na VTE citlivé druhy ptáků"* a dále připouští: *„nebylo možné se vyhnout všem detekovaným místům výskytu citlivých, vzácných a ohrožených druhů ptáků"*. Přesto SEA bez dostatečných biologických podkladů uzavírá, že vlivy budou pouze *„mírně negativní"*. Dokumentace současně neobsahuje víceletý ornitologický monitoring, dlouhodobé sledování tahových tras, použitelný sezónní monitoring netopýrů ani objektivní regionální model migračních vazeb. To je zvlášť významné vzhledem k charakteru území s lesními komplexy, mokřady, vodními biotopy a migračně významnou krajinou. Krátkodobé biologické průzkumy přitom nemohou objektivně zachytit meziroční výkyvy populací, sezónní migrace, změny tahových tras, extrémní migrační situace ani skutečný rozsah využívání krajiny citlivými druhy. Krajský úřad Jihočeského kraje, odbor životního prostředí, zemědělství a lesnictví, ve svém nesouhlasném stanovisku č. j. KUJCK 63817/2026 ze dne 14. 5. 2026 současně upozorňuje na nedostatečné biologické podklady a nedostatečné vyhodnocení ekologických rizik návrhu. Metodika České společnosti ornitologické (2010) pro posuzování vlivů větrných elektráren současně doporučuje víceletý monitoring, celoroční sledování, hodnocení sezónní migrace a použitelné vyhodnocení tahových tras a hnízdních aktivit. Metodika Evropské komise (2020) současně výslovně upozorňuje, že nedostatečné biologické podklady představují zásadní problém při hodnocení dopadů větrných elektráren na chráněné druhy a lokality Natura 2000. Dokumentace SEA však neobsahuje víceletá biologická data, nehodnotí dlouhodobé populační trendy, neobsahuje reprezentativní migrační model ani objektivně neprokazuje dostatečnost biologických podkladů. Významný je i rozpor mezi skutečným výskytem citlivých druhů a výsledným hodnocením SEA. Dokumentace sama potvrzuje výskyt citlivých a ohrožených druhů, současně však bez objektivního metodického vysvětlení uzavírá, že vlivy budou pouze *„mírně negativní"*. Dokumentace dospívá k závěru	

Poř.č.	Připomínkové místo	Číslo jednací	Článek	AO	Připomínka	Vyhodnocení
					o přijatelnosti biologických vlivů, aniž by disponovala celoročními daty o využívání území. Nelze proto objektivně vyloučit významné vlivy na chráněné druhy a evropsky významné lokality. Takový závěr je nepřezkoumatelný. Studie Thaxter et al. (2017) potvrzuje, že krátkodobé biologické průzkumy významně podhodnocují skutečné riziko kolizí a migračních střetů u větrných elektráren. Studie Marques et al. (2014) současně potvrzuje, že nedostatečný monitoring patří mezi hlavní příčiny podhodnocení biologických dopadů větrných parků v Evropě. Metodika NatureScot (2025) dále doporučuje dlouhodobý monitoring a regionální hodnocení migračních vazeb zejména v územích s výskytem citlivých druhů ptáků a netopýrů. Metodika NatureScot (2025) představuje mezinárodně respektovaný odborný standard pro hodnocení kumulativních dopadů větrných elektráren na ptáky a konkretizuje požadavky regionálního hodnocení migračních vazeb, kumulativní mortality, bariérových efektů a populačních důsledků koncentrace větrných elektráren v krajině. Dokumentace SEA však tyto požadavky nesplňuje, biologická data dostatečně nedokládá a neumožňuje objektivní přezkoumání skutečných biologických dopadů návrhu. Takový postup je v rozporu se směrnicí Rady 92/43/EHS, se směrnicí Evropského parlamentu a Rady 2009/147/ES, se zákonem č. 114/1992 Sb., o ochraně přírody a krajiny, se směrnicí 2001/42/ES, s principem prevence i s principem předběžné opatrnosti. Dokumentace SEA současně neodpovídá metodickým požadavkům České společnosti ornitologické (2010), Evropské komise (2020) a mezinárodním metodikám biologického hodnocení větrných elektráren. **<u>Návrh řešení:</u>** Požaduji doplnění víceletého biologického monitoringu, celoročního ornitologického sledování, dlouhodobého monitoringu netopýrů, adekvátního hodnocení sezónních migrací, regionálního migračního modelu a objektivního vyhodnocení populačních trendů citlivých druhů. Současně požaduji doplnění reprezentativních biologických dat, objektivní vyhodnocení meziroční variability, transparentní metodické zdůvodnění výsledného hodnocení a přezkoumatelné posouzení skutečných biologických dopadů návrhu. Pokud nebude možné uvedené nedostatky objektivně a přezkoumatelně odstranit, požaduji vypuštění akcelerační oblasti AOV47 – Bukovec a souvisejícího územního opatření z návrhu Změny č. 2 Územního rozvojového plánu ČR. Zdroje: SOUDNÍ DVŮR EVROPSKÉ UNIE (SDEU). Rozsudek velkého senátu ze dne 7. 9. 2004 ve věci C-127/02 Landelijke Vereniging tot Behoud van de Waddenzee a Nederlandse Vereniging tot Bescherming van Vogels proti Staatssecretaris van Landbouw, Natuurbeheer en Visserij (Waddenzee) [online]. EUR-Lex. Dostupné z: https://eur-lex.europa.eu/legal-content/EN/TXT/?uri=celex:62002CJ0127. [cit. 17. 5. 2026]. KRAJSKÝ ÚŘAD JIHOČESKÉHO KRAJE, Odbor životního prostředí, zemědělství a lesnictví. Nesouhlasné stanovisko k územnímu opatření pro akcelerační oblast AOV47 Bukovec, č. j. KUJCK 63817/2026 ze dne 14. 5. 2026. ČESKÁ SPOLEČNOST ORNITOLOGICKÁ. Doporučená metodika průzkumu ptáků a hodnocení vlivů větrných elektráren na avifaunu [online]. Praha: Česká společnost ornitologická, 2010. Dostupné z: https://www.birdlife.cz. [cit. 17. 5. 2026]. EUROPEAN COMMISSION. Guidance document on wind energy developments and EU nature legislation [online]. Luxembourg: Publications Office of the European Union, 2020. Dostupné z: https://op.europa.eu/en/publication-detail/-/publication/2b08de80-5ad4-11eb-b59f-01aa75ed71a1/language-en. [cit. 17. 5. 2026]. THAXTER, Christopher B. et al. Bird and bat species' global vulnerability to collision mortality at wind farms revealed through a trait-based assessment [online]. Proceedings of the Royal Society B, 2017. Dostupné z: https://royalsocietypublishing.org/doi/10.1098/rspb.2017.0829. [cit. 17. 5. 2026]. MARQUES, A. T. et al. Understanding bird collisions at wind farms: An updated review on the causes and possible mitigation strategies [online]. Biological Conservation, 2014. Dostupné z: https://docs.wind-watch.org/marques2014.pdf. [cit. 17. 5. 2026]. NATURESCOT. Assessing the cumulative impacts of onshore wind farms on birds [online]. 2025. Dostupné z: https://www.nature.scot/doc/guidance-assessing-cumulative-impacts-onshore-wind-farms-birds. [cit. 17. 5. 2026].	

Poř.č.	Připomínkové místo	Číslo jednací	Článek	AO	Připomínka	Vyhodnocení
					EVROPSKÁ UNIE. Směrnice Rady 92/43/EHS o ochraně přírodních stanovišť, volně žijících živočichů a planě rostoucích rostlin [online]. EUR-Lex. Dostupné z: https://eur-lex.europa.eu/legal-content/CS/TXT/?uri=CELEX:31992L0043. [cit. 17. 5. 2026]. EVROPSKÁ UNIE. Směrnice Evropského parlamentu a Rady 2009/147/ES o ochraně volně žijících ptáků [online]. EUR-Lex. Dostupné z: https://eur-lex.europa.eu/legal-content/CS/TXT/?uri=CELEX:32009L0147. [cit. 17. 5. 2026]. ČESKÁ REPUBLIKA. Zákon č. 114/1992 Sb., o ochraně přírody a krajiny [online]. Dostupné z: https://www.zakonyprolidi.cz/cs/1992-114. [cit. 17. 5. 2026]. EVROPSKÝ PARLAMENT A RADA EVROPSKÉ UNIE. Směrnice 2001/42/ES ze dne 27. června 2001 o posuzování vlivů některých plánů a programů na životní prostředí [online]. Úřední věstník Evropských společenství, 2001, L 197. Dostupné z: https://eur-lex.europa.eu/legal-content/CS/TXT/?uri=CELEX:32001L0042. [cit. 17. 5. 2026]. **6.4.3 Nedostatečné hodnocení dopadů na chráněné druhy ptáků** Dokumentace SEA nedostatečně hodnotí skutečné dopady akcelerační oblasti AOV47 – Bukovec na chráněné druhy ptáků, migrační koridory a tahové trasy v širším regionálním kontextu. Dokumentace současně neobsahuje regionální model migračních vazeb, nehodnotí kumulativní mortalitu, neposuzuje bariérové efekty soustavy větrných elektráren ani objektivně nehodnotí dopady na populační stabilitu citlivých druhů ptáků. Krátkodobé biologické průzkumy nemusí zachytit období tahu, hnízdění ani meziroční změny početnosti druhů. Výsledné hodnocení proto nemusí odpovídat skutečnému využívání území ptáky. SEA sama přitom připouští výskyt citlivých druhů ptáků a uvádí: *„v AO a blízkém okolí se nachází na VTE citlivé druhy ptáků"*. Současně připouští: *„nebylo možné se vyhnout všem detekovaným místům výskytu citlivých, vzácných a ohrožených druhů ptáků"* a dále uvádí: *„lze předpokládat mírně negativní vliv"*. Dokumentace však bez objektivního regionálního modelování a bez dlouhodobého biologického hodnocení označuje vlivy pouze jako *„mírně negativní"*. Takový závěr je nepřezkoumatelný. Významné přitom je, že samotná dokumentace SEA výslovně potvrzuje výskyt citlivých druhů ptáků a současně připouští nemožnost vyhnout se všem lokalitám výskytu citlivých, vzácných a ohrožených druhů. Přesto bez odpovídajícího regionálního modelování a bez objektivního vyhodnocení populačních důsledků uzavírá, že vlivy budou pouze *„mírně negativní"*. Takový postup je vnitřně rozporný. V podkladech a biologických hodnoceních jsou současně identifikovány zvláště chráněné a kolizně rizikové druhy ptáků, zejména orel mořský, čáp černý, luňák červený, sokol stěhovavý a další druhy využívající otevřenou krajinu, lesní okraje a migrační koridory. Jedná se přitom o druhy s vysokou citlivostí na kolize, s rozsáhlými potravními teritorii, s nízkou reprodukční schopností a s vysokou citlivostí na bariérové efekty větrných elektráren. Významné je rovněž stanovisko Krajského úřadu Jihočeského kraje č. j. KUJCK 20427/2026 ze dne 10. 2. 2026, které potvrzuje výskyt citlivých druhů ptáků v širším území plánovaných větrných elektráren. Krajský úřad výslovně uvádí: *„...na základě uvedených zdrojů a dalších informací se poblíž záměru vyskytuje hnízdiště orla mořského, jehož přesná poloha není orgánu ochrany přírody známa."* Současně dokument potvrzuje: *„Hnízdo čápa černého je evidováno v okolí Turovce…"* Krajský úřad tak sám potvrzuje výskyt mimořádně citlivých druhů, existenci hnízdiště orla mořského v blízkosti záměru i přítomnost čápa černého v širším území. Současně však připouští, že přesná poloha hnízdiště orla mořského není orgánu ochrany přírody známa. To potvrzuje zásadní nejistotu biologických podkladů a nedostatečně zjištěný skutkový stav území. Dokumentace SEA však neobsahuje regionální migrační model, nehodnotí skutečné tahové trasy, neposuzuje bariérový efekt celé soustavy AOV47–AOV50 ani objektivně nehodnotí kumulativní mortalitu ptáků v regionálním měřítku. Citace dokumentace SEA dokládá, že ohledně hrozící mortality ptáků jde o ochranu pouze formální a naprosto obecně formulovanou: *Střety s jedinci ptáků jsou v AO v rámci podmínek ÚO obecně minimalizovány prostřednictvím specifikace technických parametrů VTE a organizačních opatření. Lze předpokládat mírně negativní vliv.* Stejně tak citace územního opatření: *Bude zajištěna ochrana ptáků a netopýrů těmito způsoby:*	

Poř.č.	Připomínkové místo	Číslo jednací	Článek	AO	Připomínka	Vyhodnocení
					1. Před úrazy a mortalitou na elektrickém vedení – přípojné elektrické vedení bude přednostně realizováno podzemním kabelem za předpokladu, že se vyhnou chráněným biotopům a stanovištím. *2. Před kolizemi s lopatkami VTE volbou vhodného technického řešení.* *3. Před hnízděním na VTE volbou vhodného technického řešení.* *4. Výstavba větrných elektráren a doprovodné infrastruktury bude realizována mimo období hnízdění ptáků, s přihlédnutím ke konkrétní lokalitě záměru a druhům v ní přítomných.* *Pro omezení kolizí ptáků s lopatkami rotoru budou využity odpuzovače (optické, akustické, nebo elektromagnetické), které odrazují zájmové druhy létat do bezprostředního okolí VTE, nebo detekční systémy (akustické, optické, termovize), které v případě detekce zájmového druhu v blízkosti VTE zpomalí, popř. zastaví rotor VTE. Budou použita vždy nejúčinnější dostupná a ověřená zařízení.* Samotná podmínka opakovaného vypínání větrných elektráren při orbě a sklizni potvrzuje, že běžné zemědělské hospodaření v okolí VTE vytváří významné riziko střetů a mortality ptáků. Současně není doloženo, že takto rozsáhlé a opakované provozní odstávky jsou technicky, organizačně ani ekonomicky realizovatelné v podmínkách běžně obhospodařované krajiny. V této souvislosti upozorňuje podatel připomínky na tuto připomínku Krajského úřadu Jihočeského kraje: *Bude ustanovena odborně způsobilá osoba s vysokoškolským přírodovědným vzděláním a minimálně tříletou praxí (dále jen „biologický dozor"), která bude odpovědná za vyhodnocení plnění podmínek stanovených tímto opatřením obecné povahy při přípravě i realizaci záměru a za ověření změn v území. Biologický dozor bude vykonáván ve fázi přípravy i realizace záměru.* To je zvlášť významné vzhledem k rozsahu navrhovaného zásahu. SEA totiž připouští možnost výstavby až 33 větrných elektráren o výšce až 250 metrů v AOV47 – Bukovec, přičemž v kombinaci s dalšími akceleračními oblastmi může v širším území vzniknout soustava přibližně 88 větrných elektráren. Taková koncentrace větrných elektráren výrazně zvyšuje riziko kolizí, vytváří migrační bariéry, mění letové chování ptáků a může významně ovlivnit populační stabilitu citlivých druhů. Krajský úřad Jihočeského kraje ve svém nesouhlasném stanovisku č. j. KUJCK 63817/2026 ze dne 14. 5. 2026 současně upozorňuje na nedostatečné biologické podklady a nevyhodnocené dopady na chráněné druhy ptáků. Metodika České společnosti ornitologické (2010) doporučuje dlouhodobý monitoring, regionální hodnocení migračních vazeb, použitelné hodnocení tahových tras a kumulativní biologické posouzení soustav větrných elektráren. Dokumentace SEA však tyto požadavky nesplňuje. Studie Thaxter et al. (2017) potvrzuje, že velké druhy dravců a migrujících ptáků patří mezi druhy s nejvyšší kolizní zranitelností vůči větrným elektrárnám. Studie Marques et al. (2014) současně potvrzuje, že nedostatečné regionální hodnocení a absence migračního modelování vedou k systematickému podhodnocování biologických rizik větrných parků. Metodika NatureScot (2025) dále upozorňuje, že kumulativní biologické dopady více větrných parků musí být hodnoceny v regionálním měřítku a musí zahrnovat mortalitu, bariérové efekty, změny migračního chování i populační důsledky dlouhodobé fragmentace krajiny. Dokumentace SEA však regionální biologický model neobsahuje, nehodnotí populační důsledky ani objektivně neprokazuje přijatelnost navrhované koncentrace větrných elektráren. Výsledné hodnocení dopadů na chráněné druhy ptáků je proto nepřezkoumatelné a metodicky nedostatečné. Takový postup je v rozporu se směrnicí Evropského parlamentu a Rady 2009/147/ES o ochraně volně žijících ptáků, se směrnicí Rady 92/43/EHS, se zákonem č. 114/1992 Sb., o ochraně přírody a krajiny, se směrnicí 2001/42/ES, s principem prevence i s principem předběžné opatrnosti. Dokumentace SEA současně neodpovídá metodickým požadavkům České společnosti ornitologické (2010), NatureScot (2025) ani mezinárodním metodikám hodnocení biologických dopadů větrných elektráren. **<u>Návrh řešení:</u>** Požaduji doplnění dlouhodobého regionálního ornitologického monitoringu, použitelného hodnocení tahových tras, regionálního migračního modelu, kumulativního biologického hodnocení soustavy AOV47–AOV50, objektivního vyhodnocení bariérových efektů a populační analýzy citlivých druhů ptáků. Současně požaduji objektivní hodnocení kolizních rizik, vyhodnocení kumulativní mortality, doplnění	

Poř.č.	Připomínkové místo	Číslo jednací	Článek	AO	Připomínka	Vyhodnocení
					scénářového biologického modelování a transparentní přezkoumatelné zdůvodnění výsledného hodnocení SEA. Pokud nebude možné uvedené nedostatky objektivně a přezkoumatelně odstranit, požaduji vypuštění akcelerační oblasti AOV47 – Bukovec a souvisejícího územního opatření z návrhu Změny č. 2 Územního rozvojového plánu ČR. Zdroje: KRAJSKÝ ÚŘAD JIHOČESKÉHO KRAJE. Poskytnutí informací podle zákona č. 106/1999 Sb., č. j. KUJCK 20427/2026 ze dne 10. 2. 2026. KRAJSKÝ ÚŘAD JIHOČESKÉHO KRAJE, Odbor životního prostředí, zemědělství a lesnictví. Nesouhlasné stanovisko k územnímu opatření pro akcelerační oblast AOV47 Bukovec, č. j. KUJCK 63817/2026 ze dne 14. 5. 2026. [cit. 17. 5. 2026]. ČESKÁ SPOLEČNOST ORNITOLOGICKÁ. Doporučená metodika průzkumu ptáků a hodnocení vlivů větrných elektráren na avifaunu [online]. Praha: Česká společnost ornitologická, 2010. Dostupné z: https://www.birdlife.cz. [cit. 17. 5. 2026]. THAXTER, Christopher B. et al. Bird and bat species' global vulnerability to collision mortality at wind farms revealed through a trait-based assessment [online]. Proceedings of the Royal Society B, 2017. Dostupné z: https://royalsocietypublishing.org/doi/10.1098/rspb.2017.0829. [cit. 17. 5. 2026]. MARQUES, A. T. et al. Understanding bird collisions at wind farms: An updated review on the causes and possible mitigation strategies [online]. Biological Conservation, 2014. Dostupné z: https://docs.wind-watch.org/marques2014.pdf. [cit. 17. 5. 2026]. NATURESCOT. Assessing the cumulative impacts of onshore wind farms on birds [online]. 2025. Dostupné z: https://www.nature.scot/doc/guidance-assessing-cumulative-impacts-onshore-wind-farms-birds. [cit. 17. 5. 2026]. EVROPSKÁ UNIE. Směrnice Evropského parlamentu a Rady 2009/147/ES o ochraně volně žijících ptáků [online]. EUR-Lex. Dostupné z: https://eur-lex.europa.eu/legal-content/CS/TXT/?uri=CELEX:32009L0147. [cit. 17. 5. 2026]. EVROPSKÁ UNIE. Směrnice Rady 92/43/EHS o ochraně přírodních stanovišť, volně žijících živočichů a planě rostoucích rostlin [online]. EUR-Lex. Dostupné z: https://eur-lex.europa.eu/legal-content/CS/TXT/?uri=CELEX:31992L0043. [cit. 17. 5. 2026]. ČESKÁ REPUBLIKA. Zákon č. 114/1992 Sb., o ochraně přírody a krajiny [online]. Dostupné z: https://www.zakonyprolidi.cz/cs/1992-114. [cit. 17. 5. 2026] EVROPSKÝ PARLAMENT A RADA EVROPSKÉ UNIE. Směrnice 2001/42/ES ze dne 27. června 2001 o posuzování vlivů některých plánů a programů na životní prostředí [online]. Úřední věstník Evropských společenství, 2001, L 197. Dostupné z: https://eur-lex.europa.eu/legal-content/CS/TXT/?uri=CELEX:32001L0042. [cit. 17. 5. 2026]. **6.4.4 Migrační koridory netopýrů a nedostatečná ochrana zimovišť** Dokumentace SEA nedostatečně hodnotí dopady akcelerační oblasti AOV47 – Bukovec na migrační koridory netopýrů, významná zimoviště, letové trasy a ekologickou konektivitu krajiny. Dokumentace současně neobsahuje regionální migrační model netopýrů, nehodnotí skutečné letové trasy, neposuzuje migrační propojení lesních a vodních biotopů ani objektivně nehodnotí vazby na evropsky významné lokality Natura 2000. Migrační aktivita netopýrů vykazuje výrazné sezónní změny. Krátkodobé průzkumy nemohou dostatečně zachytit celoroční využívání prostoru ani význam migračních tras. SEA pracuje převážně pouze s omezenou vzdálenostní metodikou, bez reálného migračního modelování, bez regionální analýzy ekologické konektivity a bez dlouhodobého monitoringu sezónních migrací netopýrů. To je zvlášť významné vzhledem k existenci EVL Chýnovská jeskyně (CZ0314634), která představuje významné zimoviště netopýrů evropského významu v lokalitě Natura 2000. Agentura ochrany přírody a krajiny ČR (AOPK) ve sdělení č. j. 05543/SOPK/26 ze dne 13. 3. 2026 potvrzuje, že v EVL Chýnovská jeskyně byl v letech 2015–2025 zjištěn výskyt celé řady zvláště chráněných druhů netopýrů, mimo jiné netopýra velkého (Myotis myotis), netopýra černého (Barbastella barbastellus), netopýra velkouchého (Myotis bechsteinii), netopýra brvitého (Myotis emarginatus), netopýra vodního (Myotis daubentonii), netopýra řasnatého (Myotis nattereri) i dalších druhů evropského významu. AOPK (2026) současně výslovně uvádí: *„Pokud se týká migračních koridorů letounů v okolí uvedených EVL (okresy Tábor a Pelhřimov) nemá AOPK ČR k dispozici relevantní informace."*	

Poř.č.	Připomínkové místo	Číslo jednací	Článek	AO	Připomínka	Vyhodnocení
					Dokumentace SEA přesto bez existence relevantních migračních dat uzavírá, že dopady návrhu budou pouze *„mírně negativní"*. Takový závěr je nepřezkoumatelný. Souhrn AOPK doporučených opatření pro EVL Chýnovská jeskyně (2026) současně potvrzuje, že se jedná o významné zimoviště netopýrů evropského významu. Dokument výslovně uvádí *„Významné zimoviště je to především pro netopýra řasnatého – jedná se o největší známé přirozené podzemní zimoviště tohoto druhu minimálně v ČR."* Dokument dále potvrzuje: *„Pravidelné přelety většinou nepřesahují 20 km"*. To je mimořádně významné vzhledem k poloze AOV47 – Bukovec v širším migračním prostoru EVL Chýnovská jeskyně. Dokumentace SEA však nehodnotí širší migrační vazby této lokality, neposuzuje propojení zimovišť s lesní krajinou, nehodnotí letové koridory podél vodních toků ani objektivně neposuzuje regionální migrační prostupnost krajiny. Přitom netopýři běžně využívají rozsáhlé lesní komplexy, liniové krajinné struktury, vodní biotopy, okraje lesů a migrační koridory vzdálené desítky kilometrů od vlastních zimovišť. Významný je i samotný charakter dotčeného území s rozsáhlými lesními porosty, mokřady, vodními biotopy, rybniční soustavou a migračně významnou krajinou. Právě tyto krajinné prvky přitom tvoří hlavní migrační koridory netopýrů. Metodika posuzování vlivu výstavby a provozu větrných elektráren na netopýry Řehák a Bartonička (2012) zpracovaná Českou společností pro ochranu netopýrů výslovně uvádí, že významná zimoviště netopýrů, lesní koridory, vodní biotopy, liniová zeleň a migrační trasy patří mezi rizikové oblasti nevhodné pro výstavbu větrných elektráren. Metodika Řehák a Bartonička (2012) výslovně stanovuje minimální odstupy větrných elektráren od souvislých lesních porostů, vodních ploch a liniových krajinných prvků využívaných netopýry jako letové koridory. Současně uvádí, že větrné elektrárny nemají být umisťovány na spojnice mezi úkryty a loviští. Krajinné prvky proto nepředstavují pouze obecný popis území, ale funkční migrační a letové struktury významné pro hodnocení kolizního rizika. Pokud dokumentace nehodnotí vazbu záměru na tyto krajinné struktury, nelze objektivně ověřit, zda byly migrační koridory a ekologické vazby území řádně identifikovány a zohledněny. Metodika současně doporučuje minimální vzdálenost 200 m od lesních porostů, minimální vzdálenost 200 m od vodních ploch, minimální vzdálenost 200 m od liniových krajinných prvků a adekvátní monitoring v území až do vzdálenosti 20 km od plánované větrné elektrárny. Dokumentace SEA však regionální migrační model neobsahuje, nehodnotí ekologickou konektivitu, neposuzuje kumulativní bariérové efekty ani objektivně neprokazuje přijatelnost návrhu. To je zvlášť významné vzhledem k rozsahu navrhovaného zásahu. SEA připouští možnost výstavby až 33 větrných elektráren o výšce až 250 metrů v AOV47 – Bukovec, přičemž v kombinaci s dalšími akceleračními oblastmi může v širším území vzniknout soustava přibližně 88 větrných elektráren. Taková koncentrace vysokých větrných elektráren významně zvyšuje riziko mortality netopýrů, vytváří migrační bariéry, narušuje ekologickou konektivitu a může významně ovlivnit populační stabilitu citlivých druhů. Krajský úřad Jihočeského kraje ve svém nesouhlasném stanovisku č. j. KUJCK 63817/2026 ze dne 14. 5. 2026 současně upozorňuje na nedostatečné biologické podklady a nevyhodnocené ekologické vazby území. Současně výslovně konstatuje: *„Tyto odborné podklady nebyly v rámci stanovení podmínek a zmirňujících opatření pro AOV47 Bukovec nijak zohledněny."* Dohoda EUROBATS (1991) výslovně doporučuje regionální migrační hodnocení, dlouhodobý monitoring, ochranu lesních koridorů, ochranu vodních biotopů a hodnocení vazeb mezi zimovišti a loviští. Dohoda EUROBATS (1991) je mezinárodní smlouva o ochraně přírody, ke které ČR přistoupila, a členské státy mají povinnost naplňovat její cíle a principy ochrany netopýrů. Metodika EUROBATS (2015) představuje mezinárodně uznávaný odborný standard ochrany netopýrů při výstavbě větrných elektráren, který konkretizuje požadavky ochrany zvláště chráněných druhů vyplývající z dohody EUROBATS (1991), směrnice 92/43/EHS a zákona č. 114/1992 Sb. Metodika Řehák a Bartonička (2012) k posuzování vlivu výstavby a provozu větrných elektráren na netopýry uvádí, že sledování letové aktivity netopýrů musí být nedílnou součástí biologického posouzení záměru a že monitoring má probíhat periodicky po celou vegetační sezónu. Jednosezónní monitoring je přitom označen pouze za minimální rozsah. Pokud dokumentace neprokazuje splnění těchto minimálních požadavků, nelze ověřit reprezentativnost zjištěných výsledků.	

Poř.č.	Připomínkové místo	Číslo jednací	Článek	AO	Připomínka	Vyhodnocení
					Metodika IUCN (Bennun et al., 2024) současně upozorňuje, že hodnocení dopadů na netopýry musí zahrnovat krajinnou konektivitu, kumulativní biologické vlivy, populační souvislosti a regionální migrační vztahy. Dokumentace SEA však regionální migrační model neobsahuje, nehodnotí ekologickou konektivitu, neposuzuje kumulativní bariérové efekty ani objektivně neprokazuje přijatelnost návrhu. Výsledné hodnocení vlivů na netopýry je proto nepřezkoumatelné a metodicky nedostatečné. Metodika Řehák a Bartonička (2012) současně požaduje posouzení významných zimovišť, reprodukčních kolonií a letových koridorů využívaných při migraci netopýrů a uvádí, že analýza těchto mapových podkladů představuje první stupeň hodnocení vhodnosti lokality pro výstavbu větrných elektráren. Pokud dokumentace takové hodnocení neobsahuje nebo neprokazuje jeho výsledky, vzniká nejistota, zda byla vhodnost území vůbec řádně posouzena. Evropská komise (2020) současně výslovně upozorňuje, že posuzování vlivů větrných elektráren nesmí být omezeno pouze na vlastní hranice lokalit Natura 2000, protože migrující druhy běžně využívají širší krajinné vazby, liniové koridory a rozsáhlé migrační prostory mimo samotná chráněná území. Právě absence regionálního migračního modelování proto představuje zásadní metodický nedostatek dokumentace SEA. Takový postup je v rozporu se směrnicí Rady 92/43/EHS, se zákonem č. 114/1992 Sb., o ochraně přírody a krajiny, se směrnicí 2001/42/ES, s Dohodou EUROBATS, s principem prevence, i s principem předběžné opatrnosti. Dokumentace SEA současně neodpovídá metodickým požadavkům EUROBATS (2015), IUCN (Bennun et al., 2024) ani českým metodikám pro hodnocení dopadů větrných elektráren na netopýry. **Návrh řešení:** Požaduji doplnění regionálního migračního modelu netopýrů, dlouhodobého monitoringu letových tras, hodnocení vazeb mezi zimovišti a lovišti, objektivního posouzení ekologické konektivity krajiny, kumulativního biologického hodnocení soustavy AOV47–AOV50 a použitelného vyhodnocení bariérových efektů větrných elektráren. Současně požaduji doplnění dlouhodobého akustického monitoringu, hodnocení sezónních migrací, objektivní vyhodnocení vlivů na EVL Chýnovská jeskyně a přezkoumatelné zdůvodnění výsledného hodnocení SEA. Pokud nebude možné uvedené nedostatky objektivně a přezkoumatelně odstranit, požaduji vypuštění akcelerační oblasti AOV47 – Bukovec a souvisejícího územního opatření z návrhu Změny č. 2 Územního rozvojového plánu ČR. Zdroje: AGENTURA OCHRANY PŘÍRODY A KRAJINY ČR. Odpověď – žádost o informace podle zákona č. 123/1998 Sb., č. j. 05543/SOPK/26 ze dne 13. 3. 2026. AGENTURA OCHRANY PŘÍRODY A KRAJINY ČR. Souhrn doporučených opatření pro evropsky významnou lokalitu Chýnovská jeskyně CZ0314634 [online]. Agentura ochrany přírody a krajiny ČR. 2026. Dostupné z: https://portal.nature.cz/w/uzemi-64#/. [cit. 17. 5. 2026]. ŘEHÁK, Zdeněk; BARTONIČKA, Tomáš. Metodika posuzování vlivu výstavby a provozu větrných elektráren na netopýry [online]. Česká společnost pro ochranu netopýrů (ČESON), 2012. Dostupné z: https://www.ceson.org/document/VtE_metodpokyn_fin.pdf. [cit. 17. 5. 2026]. KRAJSKÝ ÚŘAD JIHOČESKÉHO KRAJE, Odbor životního prostředí, zemědělství a lesnictví. Nesouhlasné stanovisko k územnímu opatření pro akcelerační oblast AOV47 Bukovec, č. j. KUJCK 63817/2026 ze dne 14. 5. 2026. UNITED NATIONS ENVIRONMENT PROGRAMME (UNEP). Agreement on the Conservation of Populations of European Bats (EUROBATS) [online]. London, 1991. Dostupné z: https://www.eurobats.org/sites/default/files/documents/pdf/Agreement_Text_English.pdf. [cit. 17. 5. 2026]. EUROBATS. Guidelines for consideration of bats in wind farm projects – Revision 2014 [online]. UNEP/EUROBATS Secretariat, 2015. Dostupné z: https://www.eurobats.org/sites/default/files/documents/publications/publication_series/pubseries_no6_english.pdf. [cit. 17. 5. 2026]. EVROPSKÁ UNIE. Směrnice Rady 92/43/EHS o ochraně přírodních stanovišť, volně žijících živočichů a planě rostoucích rostlin [online]. EUR-Lex. Dostupné z: https://eur-lex.europa.eu/legal-content/CS/TXT/?uri=CELEX:31992L0043. [cit. 17. 5. 2026]. ČESKÁ REPUBLIKA. Zákon č. 114/1992 Sb., o ochraně přírody a krajiny [online]. Dostupné z: https://www.zakonyprolidi.cz/cs/1992-114. [cit. 17. 5. 2026]	

Poř.č.	Připomínkové místo	Číslo jednací	Článek	AO	Připomínka	Vyhodnocení
					BENNUN, Leon et al. Guidance on biodiversity cumulative impact assessment for wind and solar developments and associated infrastructure [online]. IUCN, 2024. Dostupné z: https://portals.iucn.org/library/sites/library/files/documents/2024-035-En_0.pdf. [cit. 17. 5. 2026]. EUROPEAN COMMISSION. Guidance document on wind energy developments and EU nature legislation [online]. Luxembourg: Publications Office of the European Union, 2020. Dostupné z: https://op.europa.eu/en/publication-detail/-/publication/2b08de80-5ad4-11eb-b59f-01aa75ed71a1/language-en. [cit. 17. 5. 2026]. EVROPSKÝ PARLAMENT A RADA EVROPSKÉ UNIE. Směrnice 2001/42/ES ze dne 27. června 2001 o posuzování vlivů některých plánů a programů na životní prostředí [online]. Úřední věstník Evropských společenství, 2001, L 197. Dostupné z: https://eur-lex.europa.eu/legal-content/CS/TXT/?uri=CELEX:32001L0042. [cit. 17. 5. 2026]. **6.4.5 Mortalita netopýrů, barotrauma a lesní prostředí jako vysoce rizikový biotop** Dokumentace SEA nedostatečně hodnotí riziko mortality netopýrů způsobené provozem větrných elektráren, zejména riziko barotraumatu, kolizí v rotorové zóně a dopady umístění větrných elektráren v lesní a lesopolní krajině. Dokumentace současně neobsahuje objektivní model mortality netopýrů, nehodnotí specifická rizika lesních okrajů a lesních koridorů, neposuzuje vliv rotorové zóny moderních větrných elektráren ani objektivně nehodnotí populační důsledky dlouhodobé mortality. Citace územního opatření dokládá, že jde o ochranu pouze formální: *Bude zajištěna ochrana ptáků a netopýrů těmito způsoby:* *1. Před úrazy a mortalitou na elektrickém vedení – přípojné elektrické vedení bude přednostně realizováno podzemním kabelem za předpokladu, že se vyhnou chráněným biotopům a stanovištím.* *2. Před kolizemi s lopatkami VTE volbou vhodného technického řešení!*** *c) Pro omezení kolizí netopýrů s lopatkami rotoru budou využity odpuzovače (akustické, nebo elektromagnetické), které odrazují zájmové druhy létat do bezprostředního okolí VTE, nebo detekční systémy (akustické, optické, termovize), které v případě detekce zájmového druhu v blízkosti VTE zpomalí, popř. zastaví rotor VTE! Budou použita vždy nejúčinnější dostupná a ověřená zařízení.* To je zvlášť významné vzhledem k charakteru území AOV47 – Bukovec, které tvoří lesní komplexy, lesní průseky, liniová zeleň, mokřady, vodní biotopy a krajina s vysokou ekologickou konektivitou. Právě lesní okraje, lesní průseky a liniové krajinné prvky přitom představují nejvýznamnější migrační a lovecké koridory netopýrů. Pokud nejsou dostupné dostatečné údaje o skutečné intenzitě využívání území netopýry, nelze automaticky předpokládat nízkou míru rizika. Bez dlouhodobých terénních průzkumů nelze objektivně stanovit skutečnou intenzitu rizika mortality a rozsah potenciálních střetů. Dokumentace SEA současně sama připouští výskyt citlivých druhů netopýrů a biologické střety. Přesto bez objektivního biologického modelování dochází k závěru, že vlivy budou pouze *„mírně negativní"*. Takový závěr je nepřezkoumatelný. Agentura ochrany přírody a krajiny ČR (AOPK) ve sdělení č. j. 05543/SOPK/26 ze dne 13. 3. 2026 potvrzuje výskyt celé řady zvláště chráněných druhů netopýrů evropského významu v širším regionu EVL Chýnovská jeskyně. Současně však AOPK (2026) výslovně uvádí: *„Pokud se týká migračních koridorů letounů v okolí uvedených EVL (okresy Tábor a Pelhřimov) nemá AOPK ČR k dispozici relevantní informace."* Dokumentace SEA přesto bez existence relevantních migračních dat a bez regionálního modelu mortality uzavírá, že návrh je přijatelný. Metodika Řehák a Bartonička (2012) České společnosti pro ochranu netopýrů současně výslovně uvádí, že lesní porosty, lesní okraje, liniová zeleň, vodní biotopy a migrační koridory patří mezi rizikové oblasti nevhodné pro umisťování větrných elektráren. Metodika současně doporučuje minimální vzdálenost 200 m od lesních porostů, minimální vzdálenost 200 m od vodních ploch a odpovídající dlouhodobý monitoring netopýrů v širším území. Dokumentace SEA však neprokazuje splnění těchto doporučení, nehodnotí lesní migrační koridory ani objektivně neposuzuje zvýšené riziko mortality v lesní krajině. To je zvlášť významné vzhledem k parametrům navrhovaných větrných elektráren. SEA připouští možnost výstavby větrných elektráren o výšce až 250 metrů s rozsáhlou rotorovou zónou zasahující do výškového prostoru využívaného netopýry.	

Poř.č.	Připomínkové místo	Číslo jednací	Článek	AO	Připomínka	Vyhodnocení
					Moderní větrné elektrárny přitom nezpůsobují mortalitu pouze přímou kolizí, ale i tzv. barotraumatem – tedy poškozením vnitřních orgánů způsobeným náhlými změnami tlaku vzduchu v blízkosti rotorů. Studie Baerwald et al. (2008) potvrzuje, že část netopýrů hynula nejen přímým nárazem do rotoru, ale také v důsledku vnitřních poranění způsobených prudkými změnami tlaku vzduchu v okolí lopatek. Studie Frick et al. (2017) současně upozorňuje, že dlouhodobá mortalita netopýrů může významně destabilizovat populace druhů s nízkou reprodukční schopností. Studie Heuck et al. (2023) potvrzuje, že lesní prostředí významně zvyšuje aktivitu netopýrů v okolí větrných elektráren a současně zvyšuje riziko kolizí a mortality. Studie Barré et al. (2022) dále potvrzuje, že lesní a lesopolní krajina představuje z hlediska ochrany netopýrů zvlášť citlivé území nevhodné pro koncentraci vysokých větrných elektráren. Metodika NatureScot (2025) současně doporučuje regionální hodnocení kumulativních biologických dopadů, hodnocení migračních bariér a objektivní modelování mortality citlivých druhů. Dokumentace SEA však neobsahuje objektivní model mortality, nehodnotí populační důsledky, neposuzuje dlouhodobou ekologickou stabilitu ani objektivně neprokazuje přijatelnost navrhovaného řešení. Výsledné hodnocení vlivů na netopýry je proto metodicky nedostatečné a nepřezkoumatelné. Takový postup je v rozporu se směrnicí Rady 92/43/EHS, se zákonem č. 114/1992 Sb., o ochraně přírody a krajiny, se směrnicí 2001/42/ES, s Dohodou EUROBATS (1991), s principem prevence i s principem předběžné opatrnosti. Dokumentace SEA současně neodpovídá metodickým požadavkům EUROBATS (2015), ČESON (2012), NatureScot (2025) ani aktuálním vědeckým poznatkům o mortalitě netopýrů u větrných elektráren. **Návrh řešení:** Požaduji doplnění objektivního modelu mortality netopýrů, dlouhodobého akustického monitoringu, regionálního migračního modelu, hodnocení barotraumatu, odpovídajícího posouzení lesních koridorů a lesních okrajů a kumulativního biologického hodnocení soustavy AOV47–AOV50. Současně požaduji objektivní vyhodnocení populačních důsledků mortality, scénářové hodnocení dlouhodobé ekologické stability, transparentní vyhodnocení rizik rotorové zóny a přezkoumatelné zdůvodnění výsledného hodnocení SEA. Pokud nebude možné uvedené nedostatky objektivně a přezkoumatelně odstranit, požaduji vypuštění akcelerační oblasti AOV47 – Bukovec a souvisejícího územního opatření z návrhu Změny č. 2 Územního rozvojového plánu ČR. Zdroje: AGENTURA OCHRANY PŘÍRODY A KRAJINY ČR. Odpověď – žádost o informace podle zákona č. 123/1998 Sb., č. j. 05543/SOPK/26 ze dne 13. 3. 2026. ŘEHÁK, Zdeněk; BARTONIČKA, Tomáš. Metodika posuzování vlivu výstavby a provozu větrných elektráren na netopýry [online]. Česká společnost pro ochranu netopýrů (ČESON), 2012. Dostupné z: https://www.ceson.org/document/VtE_metodpokyn_fin.pdf. [cit. 17. 5. 2026]. BAERWALD, E. et al. Barotrauma is a significant cause of bat fatalities at wind turbines [online]. Current Biology, 2008. Dostupné z: https://www.sciencedirect.com/science/article/pii/S0960982208007513. [cit. 17. 5. 2026]. FRICK, W. F. et al. Fatalities at wind turbines may threaten population viability of a migratory bat [online]. Biological Conservation, 2017. Dostupné z: https://research.fs.usda.gov/treesearch/53775. [cit. 17. 5. 2026]. HEUCK, C. et al. Forest gaps around wind turbines attract bat species with high collision risk [online]. Biological Conservation, 2023. Dostupné z: https://www.sciencedirect.com/science/article/pii/S0006320723004482. [cit. 17. 5. 2026]. BARRÉ, L. et al. Activity of forest specialist bats decreases towards wind turbines in forests [online]. Journal of Applied Ecology, 2022. Dostupné z: https://docs.wind-watch.org/J-Appl-Ecol-forest-bats-wind-turbines.pdf. [cit. 17. 5. 2026]. NATURESCOT. Assessing the cumulative impacts of onshore wind farms on birds [online]. 2025. Dostupné z: https://www.nature.scot/doc/guidance-assessing-cumulative-impacts-onshore-wind-farms-birds. [cit. 17. 5. 2026]. EVROPSKÁ UNIE. Směrnice Rady 92/43/EHS o ochraně přírodních stanovišť, volně žijících živočichů a planě rostoucích rostlin [online]. EUR-Lex. Dostupné z: https://eur-lex.europa.eu/legal-content/CS/TXT/?uri=CELEX:31992L0043. [cit. 17. 5. 2026].	

Poř.č.	Připomínkové místo	Číslo jednací	Článek	AO	Připomínka	Vyhodnocení
					ČESKÁ REPUBLIKA. Zákon č. 114/1992 Sb., o ochraně přírody a krajiny [online]. Dostupné z: https://www.zakonyprolidi.cz/cs/1992-114. [cit. 17. 5. 2026]. EVROPSKÝ PARLAMENT A RADA EVROPSKÉ UNIE. Směrnice 2001/42/ES ze dne 27. června 2001 o posuzování vlivů některých plánů a programů na životní prostředí [online]. Úřední věstník Evropských společenství, 2001, L 197. Dostupné z: https://eur-lex.europa.eu/legal-content/CS/TXT/?uri=CELEX:32001L0042. [cit. 17. 5. 2026]. UNITED NATIONS ENVIRONMENT PROGRAMME (UNEP). Agreement on the Conservation of Populations of European Bats (EUROBATS) [online]. London, 1991. Dostupné z: https://www.eurobats.org/sites/default/files/documents/pdf/Agreement_Text_English.pdf. [cit. 17. 5. 2026]. EUROBATS. Guidelines for consideration of bats in wind farm projects – Revision 2014 [online]. UNEP/EUROBATS Secretariat, 2015. Dostupné z: https://www.eurobats.org/sites/default/files/documents/publications/publication_series/pubseries_no6_english.pdf. [cit. 17. 5. 2026]. **6.4.6 Nedostatečně prokázaná účinnost biologických mitigací** Dokumentace SEA nedostatečně prokazuje účinnost navrhovaných biologických mitigací (zmirňovacích opatření) pro akcelerační oblast AOV47 – Bukovec a neumožňuje objektivně ověřit, zda navržená opatření skutečně zabrání významným negativním dopadům na chráněné druhy ptáků a netopýrů. Dokumentace současně neobsahuje objektivní vyhodnocení účinnosti mitigací, nestanovuje limity přijatelné mortality, neobsahuje závazný adaptivní management, neposuzuje riziko selhání mitigací ani neprokazuje dlouhodobou účinnost navrhovaných opatření. SEA přitom sama připouští výskyt citlivých druhů ptáků a netopýrů, biologické střety i nemožnost vyhnout se všem lokalitám výskytu citlivých druhů. Přesto bez objektivního biologického modelování uzavírá, že vlivy budou pouze *„mírně negativní"*. Dokumentace současně pracuje s vnitřně rozpornou logikou hodnocení biologických vlivů. Samotná metodika SEA totiž předpokládá, že negativní hodnocení typu „-1" je podmíněno existencí funkčních a objektivně doložených zmirňujících opatření. Dokumentace však současně sama připouští, že účinnost navržených mitigací není objektivně ověřena, neobsahuje regionální biologický model, nehodnotí scénáře selhání mitigací ani nestanovuje biologické limity přijatelnosti. Výsledné hodnocení biologických vlivů je proto vnitřně rozporné a nepřezkoumatelné. Dokumentace přitom spoléhá především na budoucí detekční systémy, zastavování rotorů, odpuzovače, monitoring po realizaci a budoucí navazující řízení. Takový postup je metodicky nedostatečný. Celkově je biologické hodnocení zatíženo vnitřními rozpory, nedostatečnými podklady a přenesením klíčových posouzení do budoucna, přestože dokumentace sama přiznává negativní vlivy, je převážně formální a zcela nerealisticky podceňuje potenciální vlivy záměru. Je to i přímý důsledek skutečnosti, že AOV47 je násilně stanovena v území s velmi vysokými přírodními hodnotami. Podavatel připomínky upozorňuje na nesouhlasné stanovisko Krajského úřadu Jihočeského kraje, které je vydáno jako nesouhlasné ve vztahu ke správním úkonům podle § 13 odst. 2 písm. a) ZOZE – nesouhlas k zásahu do významných krajinných prvků podle § 4 odst. 2 zákona č. 114/1992 Sb., o ochraně přírody a krajiny (dále jen „ZOPK"), podle § 13 odst. 2 písm. b) ZOZE – nepovolení odchylného postupu při ochraně volně žijících ptáků podle § 5b odst. 1 ZOPK, podle § 13 odst. 2 písm. d) ZOZE – nesouhlas k činnostem, které by mohly snížit nebo změnit krajinný ráz podle § 12 odst. 2 ZOPK, a podle § 13 odst. 2 písm. e) ZOZE – nepovolení výjimky ze zákazů u zvláště chráněných druhů rostlin a živočichů podle § 56 ZOPK. Pro územní opatření navíc nelze bez dalšího použít běžnou typologii podmínek známou z individuálního posuzování záměrů. Zejména nelze přesně lokalizovat zmirňující opatření ani určit jejich četnost. Problematická je rovněž otázka jejich reálné proveditelnosti. Zatímco stavební nebo technickou proveditelnost lze zpravidla posoudit poměrně přesně, právní proveditelnost je na úrovni územního opatření obtížně zjistitelná, neboť nejsou informace o dostupnosti pozemků potřebných k realizaci opatření v akcelerační oblasti ani mimo ni. Metodika MŽP dále v bodě 7 na s. 10 upozorňuje na požadavek zákonnosti podmínek. Podmínky a opatření lze sice obecně odůvodnit i na úrovni územního opatření, obtížně však lze prokazovat jejich přímou vazbu na konkrétní negativní vliv na zájmy ochrany přírody.	

Poř.č.	Připomínkové místo	Číslo jednací	Článek	AO	Připomínka	Vyhodnocení
					Dokumentace SEA totiž neprokazuje skutečnou účinnost těchto opatření v podmínkách AOV47, neobsahuje regionální biologický model, nestanovuje biologické limity přijatelnosti ani objektivně neposuzuje riziko selhání mitigací. To je zvlášť významné vzhledem k rozsahu navrhovaného zásahu. SEA připouští možnost výstavby až 33 větrných elektráren o výšce až 250 metrů v AOV47 – Bukovec, přičemž v kombinaci s dalšími akceleračními oblastmi může v širším území vzniknout soustava přibližně 88 větrných elektráren. Taková koncentrace větrných elektráren významně zvyšuje biologická rizika, zesiluje kumulativní mortalitu a současně zvyšuje pravděpodobnost selhání mitigací v regionálním měřítku. Dokumentace SEA však nehodnotí kumulativní účinnost mitigací, neposuzuje souběh více biologických rizik ani objektivně neprokazuje, že navrhovaná opatření budou dostačující. Krajský úřad Jihočeského kraje ve svém nesouhlasném stanovisku č. j. KUJCK 63817/2026 ze dne 14. 5. 2026 současně upozorňuje, že odborné biologické podklady nebyly v rámci návrhu dostatečně zohledněny. To je významné právě ve vztahu k navrhovaným zmirňujícím opatřením, jejichž účinnost není objektivně doložena. Metodika IAIA (2018) současně upozorňuje, že mitigace nesmí nahrazovat samotné objektivní posouzení přijatelnosti záměru a že preventivní opatření musí být konkrétní, prokazatelná, měřitelná a ověřitelná. Dokumentace SEA však neobsahuje měřitelné biologické limity, nestanovuje maximální přípustnou mortalitu, neobsahuje závazný mechanismus zastavení provozu ani objektivně neprokazuje, že mitigace zabrání významným dopadům. Studie Arnett et al. (2016) potvrzuje, že účinnost biologických mitigací, včetně zastavování rotorů a provozních omezení větrných elektráren, je výrazně závislá na konkrétních klimatických podmínkách, charakteru krajiny, migrační aktivitě druhů, technickém nastavení provozu i způsobu aplikace mitigací v konkrétní lokalitě. Studie současně upozorňuje, že řada mitigací není dlouhodobě dostatečně ověřena a že samotná mitigace nemusí zabránit významným populačním dopadům na citlivé druhy ptáků a netopýrů. Výsledky mitigací proto nelze automaticky přenášet mezi různými lokalitami. Studie současně potvrzuje, že samotné mitigace často nedokážou eliminovat kumulativní mortalitu, bariérové efekty ani dlouhodobé populační dopady. Dokumentace SEA však regionální ověření mitigací neobsahuje, nehodnotí scénáře jejich selhání ani objektivně neposuzuje dlouhodobou biologickou přijatelnost návrhu. Výsledné hodnocení biologických vlivů je proto nepřezkoumatelné a metodicky nedostatečné. Takový postup je v rozporu se směrnicí Rady 92/43/EHS, se směrnicí Evropského parlamentu a Rady 2009/147/ES, se zákonem č. 114/1992 Sb., o ochraně přírody a krajiny, se směrnicí 2001/42/ES, s principem prevence i s principem předběžné opatrnosti. Dokumentace SEA současně neodpovídá metodickým požadavkům IAIA (2018) ani aktuálním vědeckým poznatkům o účinnosti biologických mitigací u větrných elektráren. **<u>Návrh řešení:</u>** Požaduji doplnění objektivního vyhodnocení účinnosti mitigací, biologických limitů přijatelnosti, závazného adaptivního managementu, regionálního modelu biologických rizik, scénářového hodnocení selhání mitigací a objektivního vyhodnocení dlouhodobé účinnosti navrhovaných opatření. Současně požaduji stanovení maximální přípustné mortality, závazné podmínky zastavování rotorů, dlouhodobý biologický monitoring, transparentní vyhodnocení kumulativních biologických dopadů a přezkoumatelné zdůvodnění biologické přijatelnosti návrhu. Pokud nebude možné uvedené nedostatky objektivně a přezkoumatelně odstranit, požaduji vypuštění akcelerační oblasti AOV47 – Bukovec a souvisejícího územního opatření z návrhu Změny č. 2 Územního rozvojového plánu ČR. **<u>Zdroje:</u>** KRAJSKÝ ÚŘAD JIHOČESKÉHO KRAJE, Odbor životního prostředí, zemědělství a lesnictví. Nesouhlasné stanovisko k územnímu opatření pro akcelerační oblast AOV47 Bukovec, č. j. KUJCK 63817/2026 ze dne 14. 5. 2026. INTERNATIONAL ASSOCIATION FOR IMPACT ASSESSMENT (IAIA). Biodiversity and Impact Assessment – International Best Practice Principles [online]. Fargo: IAIA, 2018. Dostupné z: https://www.iaia.org/uploads/pdf/SP8.pdf. [cit. 17. 5. 2026]. ARNETT, Edward B. et al. Mitigating Wind Energy Impacts on Wildlife: Approaches for Multiple Taxa [online]. Human–Wildlife Interactions, 2016. Dostupné z: https://digitalcommons.usu.edu/hwi/vol10/iss1/5/. [cit. 17. 5. 2026].	

Poř.č.	Připomínkové místo	Číslo jednací	Článek	AO	Připomínka	Vyhodnocení
					EVROPSKÁ UNIE. Směrnice Rady 92/43/EHS o ochraně přírodních stanovišť, volně žijících živočichů a planě rostoucích rostlin [online]. EUR-Lex. Dostupné z: https://eur-lex.europa.eu/legal-content/CS/TXT/?uri=CELEX:31992L0043. [cit. 17. 5. 2026]. EVROPSKÁ UNIE. Směrnice Evropského parlamentu a Rady 2009/147/ES o ochraně volně žijících ptáků [online]. EUR-Lex. Dostupné z: https://eur-lex.europa.eu/legal-content/CS/TXT/?uri=CELEX:32009L0147. [cit. 17. 5. 2026]. ČESKÁ REPUBLIKA. Zákon č. 114/1992 Sb., o ochraně přírody a krajiny [online]. Dostupné z: https://www.zakonyprolidi.cz/cs/1992-114. [cit. 17. 5. 2026] EVROPSKÝ PARLAMENT A RADA EVROPSKÉ UNIE. Směrnice 2001/42/ES ze dne 27. června 2001 o posuzování vlivů některých plánů a programů na životní prostředí [online]. Úřední věstník Evropských společenství, 2001, L 197. Dostupné z: https://eur-lex.europa.eu/legal-content/CS/TXT/?uri=CELEX:32001L0042. [cit. 17. 5. 2026]. **6.4.7 Nedostatečné hodnocení mokřadů, pramenišť a vodních biotopů** Dokumentace SEA nedostatečně hodnotí skutečné dopady akcelerační oblasti AOV47 – Bukovec na mokřady, prameniště, vodní biotopy a další citlivé vodní ekosystémy v území. Současně neumožňuje objektivně posoudit, zda navržená opatření zajišťují dostatečnou ochranu těchto stanovišť a jejich ekologických funkcí. Samotná dokumentace potvrzuje přítomnost biologicky významných vodních stanovišť a uvádí výskyt habitatů: „3150 Přirozené eutrofní vodní nádrže s vegetací typu Magnopotamion nebo Hydrocharition (vodní nádrž na Hojovickém potoce)", dále fragmentů lužních lesů a bezkolencových luk vázaných na vlhké a podmáčené prostředí. Současně dokumentace připouští, že *„na habitaty lze očekávat mírně negativní vliv"*. Dokumentace současně stanovuje ochranu mokřadů, pramenišť, rašelinišť, vodních ploch a toků pouze prostřednictvím minimální vzdálenosti 8 metrů od břehové hrany. Takové řešení však nehodnotí skutečný rozsah ekologických funkcí vodních ekosystémů. Funkční význam mokřadů, pramenišť a vodních biotopů není omezen pouze na jejich bezprostřední fyzickou hranici. Tyto ekosystémy jsou závislé na širších hydrologických vztazích, proudění podzemních vod, infiltračních procesech, mikroreliéfu území a ekologických vazbách s okolní krajinou. Dokumentace neobsahuje podrobné hydroekologické hodnocení území, nehodnotí možné změny odtokových poměrů, změny infiltrace srážkových vod, zásahy do podpovrchového proudění ani možné kumulativní změny vodního režimu vzniklé souběhem více staveb, zpevněných ploch a související infrastruktury. Významné je současně to, že podklady připouštějí existenci pouze „drobných fragmentů" habitatů a současně uvádějí, že významnější koncentrace druhů byly z území vyloučeny úpravou hranic akcelerační oblasti. Takový závěr však nemusí odpovídat skutečnému stavu území. Mokřady, prameniště a vodní biotopy představují mimořádně dynamické systémy, jejichž rozsah a biologická hodnota se mohou výrazně měnit v závislosti na ročním období, srážkových poměrech a dlouhodobých klimatických podmínkách. Krátkodobé biologické průzkumy nemusí zachytit sezónní změny ani skutečný rozsah využívání území organismy vázanými na vodní prostředí. Krajský úřad Jihočeského kraje (2026) současně upozorňuje na absenci adekvátní lokalizace významných krajinných prvků a jejich stavu, což podle stanoviska znemožňuje plnohodnotné vyhodnocení vlivů na tyto prvky. To je zvlášť významné, protože vodní toky, údolní nivy a související ekologicky stabilizační prvky představují významné krajinné prvky podle § 3 odst. 1 písm. b) zákona č. 114/1992 Sb., o ochraně přírody a krajiny. Významné krajinné prvky přitom nelze hodnotit pouze jako izolované plochy, ale jako funkční součást širší krajinné struktury zajišťující ekologickou stabilitu a biologickou prostupnost území. Dokumentace současně neobsahuje použitelné mapování mokřadních a pramenišťních systémů, nehodnotí ekologické vazby vodních biotopů, neobsahuje regionální hydroekologický model ani objektivní posouzení dlouhodobých dopadů změn vodního režimu. Takový závěr je vnitřně rozporný. Dokumentace připouští existenci citlivých habitatů a současně připouští negativní vlivy na přírodní stanoviště, přesto bez podrobného hydroekologického hodnocení uzavírá, že navržená opatření jsou dostatečná. Dokumentace je proto v této části nepřezkoumatelná a neumožňuje objektivně posoudit skutečné dopady návrhu na mokřady, prameniště, vodní biotopy a významné krajinné prvky.	

Poř.č.	Připomínkové místo	Číslo jednací	Článek	AO	Připomínka	Vyhodnocení
					Takový postup je v rozporu se zákonem č. 114/1992 Sb., o ochraně přírody a krajiny, se směrnicí 2001/42/ES, s principem prevence i s principem předběžné opatrnosti. **Návrh řešení:** Požaduji doplnění podrobného hydroekologického hodnocení území, použitelného mapování mokřadních a pramenišťních systémů, sezónního biologického monitoringu vodních biotopů, objektivního vyhodnocení ekologických funkcí významných krajinných prvků a kumulativního hodnocení vlivů na vodní režim území. Současně požaduji přezkoumatelné zdůvodnění stanovené ochranné vzdálenosti 8 m a objektivní posouzení její dostatečnosti. Pokud nebude možné uvedené nedostatky objektivně a přezkoumatelně odstranit, požaduji vypuštění akcelerační oblasti AOV47 – Bukovec a souvisejícího územního opatření z návrhu Změny č. 2 Územního rozvojového plánu ČR. **Zdroje:** KRAJSKÝ ÚŘAD JIHOČESKÉHO KRAJE, Odbor životního prostředí, zemědělství a lesnictví. Nesouhlasné stanovisko k územnímu opatření pro akcelerační oblast AOV47 Bukovec, č. j. KUJCK 63817/2026 ze dne 14. 5. 2026. ČESKÁ REPUBLIKA. Zákon č. 114/1992 Sb., o ochraně přírody a krajiny [online]. Dostupné z: https://www.zakonyprolidi.cz/cs/1992-114. [cit. 22. 5. 2026]. EVROPSKÝ PARLAMENT A RADA EVROPSKÉ UNIE. Směrnice 2001/42/ES ze dne 27. června 2001 o posuzování vlivů některých plánů a programů na životní prostředí [online]. Dostupné z: https://eur-lex.europa.eu/legal-content/CS/TXT/?uri=CELEX:32001L0042. [cit. 22. 5. 2026]. **6.4.8 Fragmentace krajiny a narušení ekologické stability** Dokumentace SEA nedostatečně hodnotí dopady akcelerační oblasti AOV47 – Bukovec na ekologickou stabilitu krajiny, migrační prostupnost území, ekologickou konektivitu a fungování územního systému ekologické stability (ÚSES). Dokumentace současně neobsahuje regionální model ekologické konektivity, nehodnotí bariérové efekty soustavy větrných elektráren, neposuzuje kumulativní fragmentaci krajiny ani objektivně nehodnotí dlouhodobé důsledky narušení ekologické stability regionu. SEA sama přitom připouští zásahy do biologických vazeb a ekologických funkcí krajiny. Současně potvrzuje výskyt citlivých druhů ptáků a netopýrů i přítomnost ekologicky významných krajinných struktur. Přesto dokumentace bez regionální ekologické analýzy uzavírá, že vlivy budou pouze *„mírně negativní"*. Takový závěr je nepřezkoumatelný. Dotčené území přitom tvoří rozsáhlé lesní komplexy, mokřady, vodní biotopy, liniová zeleň, remízky, lesopolní mozaika a ekologicky významné migrační koridory. Právě tyto krajinné prvky představují základní strukturu ekologické stability území a migrační prostupnosti krajiny. Dokumentace SEA však nehodnotí regionální ekologickou konektivitu, neposuzuje funkčnost migračních koridorů, nehodnotí bariérový efekt vysokých větrných elektráren ani objektivně neposuzuje kumulativní ekologické důsledky koncentrace větrných elektráren v širším území. To je zvlášť významné vzhledem k rozsahu navrhovaného zásahu. SEA připouští možnost výstavby až 33 větrných elektráren o výšce až 250 metrů v AOV47 – Bukovec, přičemž v kombinaci s dalšími akceleračními oblastmi může v širším území vzniknout soustava přibližně 88 větrných elektráren. Taková koncentrace větrných elektráren významně zvyšuje fragmentaci krajiny, vytváří rozsáhlé migrační bariéry, oslabuje ekologickou prostupnost a může dlouhodobě destabilizovat ekologické funkce krajiny. Krajský úřad Jihočeského kraje ve svém nesouhlasném stanovisku č. j. KUJCK 63817/2026 ze dne 14. 5. 2026 současně upozorňuje na nedostatečné zohlednění ekologických vazeb a biologických podkladů. Metodika IUCN (Bennun et al., 2024) současně upozorňuje, že hodnocení větrných elektráren musí zahrnovat krajinnou konektivitu, kumulativní fragmentaci, migrační prostupnost, bariérové efekty i dlouhodobou ekologickou stabilitu území. Dokumentace SEA však regionální ekologický model neobsahuje, nehodnotí scénáře budoucí fragmentace krajiny ani objektivně neposuzuje kumulativní ekologické důsledky celé soustavy AOV47–AOV50.	

Poř.č.	Připomínkové místo	Číslo jednací	Článek	AO	Připomínka	Vyhodnocení
					Studie Haddad et al. (2015) současně potvrzuje, že fragmentace krajiny představuje jeden z nejvýznamnějších faktorů dlouhodobého úbytku biodiverzity a vede ke ztrátě ekologické konektivity, omezení migrace druhů, destabilizaci populací i oslabení ekologické stability krajiny. Studie současně upozorňuje, že kumulativní infrastrukturní zásahy mohou významně zesílit bariérové efekty a ekologickou izolaci populací. Dokumentace SEA však regionální ekologické důsledky fragmentace nehodnotí, neobsahuje kumulativní model ekologické stability ani objektivně neprokazuje přijatelnost navrhovaného řešení. Výsledné hodnocení vlivů na ekologickou stabilitu krajiny je proto metodicky nedostatečné a nepřezkoumatelné. Takový postup je v rozporu se zákonem č. 114/1992 Sb., o ochraně přírody a krajiny, se směrnicí Rady 92/43/EHS, se směrnicí 2001/42/ES, s principem ochrany ekologické stability krajiny, s principem prevence i s principem předběžné opatrnosti. Dokumentace SEA současně neodpovídá metodickým požadavkům IUCN (2024) ani aktuálním vědeckým poznatkům o dopadech fragmentace krajiny na biodiverzitu. **Návrh řešení:** Požaduji doplnění regionálního modelu ekologické konektivity, hodnocení migrační prostupnosti krajiny, kumulativního modelu fragmentace území, objektivního posouzení bariérových efektů a dlouhodobého hodnocení ekologické stability regionu. Současně požaduji doplnění hodnocení vlivů na ÚSES, scénářové modelování budoucí krajinné fragmentace, objektivní vyhodnocení ekologické konektivity soustavy AOV47–AOV50 a přezkoumatelné zdůvodnění výsledného hodnocení SEA. Pokud nebude možné uvedené nedostatky objektivně a přezkoumatelně odstranit, požaduji vypuštění akcelerační oblasti AOV47 – Bukovec a souvisejícího územního opatření z návrhu Změny č. 2 Územního rozvojového plánu ČR. **Zdroje:** KRAJSKÝ ÚŘAD JIHOČESKÉHO KRAJE, Odbor životního prostředí, zemědělství a lesnictví. Nesouhlasné stanovisko k územnímu opatření pro akcelerační oblast AOV47 Bukovec, č. j. KUJCK 63817/2026 ze dne 14. 5. 2026. BENNUN, Leon et al. Guidance on biodiversity cumulative impact assessment for wind and solar developments and associated infrastructure [online]. IUCN, 2024. Dostupné z: https://portals.iucn.org/library/sites/library/files/documents/2024-035-En_0.pdf. [cit. 17. 5. 2026]. HADDAD, Nick M. et al. Habitat fragmentation and its lasting impact on Earth's ecosystems [online]. Science Advances, 2015. Dostupné z: https://www.science.org/doi/10.1126/sciadv.1500052. [cit. 17. 5. 2026]. ČESKÁ REPUBLIKA. Zákon č. 114/1992 Sb., o ochraně přírody a krajiny [online]. Dostupné z: https://www.zakonyprolidi.cz/cs/1992-114. [cit. 17. 5. 2026]. EVROPSKÁ UNIE. Směrnice Rady 92/43/EHS o ochraně přírodních stanovišť, volně žijících živočichů a planě rostoucích rostlin [online]. EUR-Lex. Dostupné z: https://eur-lex.europa.eu/legal-content/CS/TXT/?uri=CELEX:31992L0043. [cit. 17. 5. 2026]. EVROPSKÝ PARLAMENT A RADA EVROPSKÉ UNIE. Směrnice 2001/42/ES ze dne 27. června 2001 o posuzování vlivů některých plánů a programů na životní prostředí [online]. Úřední věstník Evropských společenství, 2001, L 197. Dostupné z: https://eur-lex.europa.eu/legal-content/CS/TXT/?uri=CELEX:32001L0042. [cit. 17. 5. 2026]. **6.4.9 Absence regionálního hodnocení kumulativních biologických dopadů** Dokumentace SEA neobsahuje objektivní regionální hodnocení kumulativních biologických dopadů navržených akceleračních oblastí AOV47–AOV50 a neumožňuje posoudit skutečné dlouhodobé důsledky koncentrace větrných elektráren v širším území. Aktuální metodiky Evropské komise (2020) i IUCN Bennon (2024) současně výslovně upozorňují, že právě kumulativní biologické dopady představují jeden z nejzávažnějších problémů rozvoje větrné energetiky v evropské krajině. Hodnocení proto musí zahrnovat nejen jednotlivé lokality, ale i regionální migrační prostupnost, populační vazby druhů, bariérové efekty celé soustavy větrných elektráren a dlouhodobé scénáře fragmentace krajiny. Dokumentace SEA však takové regionální kumulativní hodnocení neobsahuje. Jedná se o zásadní systémový nedostatek dokumentace SEA.	

Poř.č.	Připomínkové místo	Číslo jednací	Článek	AO	Připomínka	Vyhodnocení
					Dokumentace současně neobsahuje regionální biologický model, nehodnotí kumulativní mortalitu ptáků a netopýrů, neposuzuje synergické biologické efekty více akceleračních oblastí, nehodnotí regionální saturaci krajiny technickou infrastrukturou ani objektivně neposuzuje dlouhodobé populační trendy citlivých druhů. Regionální biologické vlivy nelze objektivně posoudit bez dlouhodobých a prostorově reprezentativních biologických průzkumů. SEA přitom sama potvrzuje biologická rizika, výskyt citlivých druhů i nemožnost vyhnout se všem lokalitám výskytu chráněných druhů. Současně však bez regionálního biologického modelování uzavírá, že vlivy budou pouze *„mírně negativní"*. Takový závěr je nepřezkoumatelný. To je zvlášť významné vzhledem k rozsahu navrhovaného zásahu. SEA připouští možnost výstavby až 33 větrných elektráren v AOV47 – Bukovec a současně vznik soustavy přibližně 88 větrných elektráren v sekvenci AOV47–AOV50. Taková koncentrace vysokých větrných elektráren významně zvyšuje kumulativní mortalitu, zesiluje bariérové efekty, zvyšuje fragmentaci krajiny a může dlouhodobě destabilizovat populace citlivých druhů ptáků a netopýrů. Dokumentace SEA však nehodnotí regionální populační důsledky, neposuzuje scénáře budoucí koncentrace infrastruktury, neobsahuje model kumulativní mortality ani objektivně neposuzuje regionální ekologickou únosnost krajiny. To je zásadní metodický nedostatek. Krajský úřad Jihočeského kraje ve svém nesouhlasném stanovisku č. j. KUJCK 63817/2026 ze dne 14. 5. 2026 současně upozorňuje na nedostatečné zohlednění odborných biologických podkladů a nevyhodnocené kumulativní dopady návrhu. Významný je i samotný charakter návrhu. Jednotlivé akcelerační oblasti AOV47–AOV50 totiž nevytvářejí izolované lokality, ale regionálně propojený pás větrných elektráren, s rozsáhlými synergickými efekty, zasahujícími migrační koridory, ekologickou konektivitu i populační stabilitu chráněných druhů. Dokumentace SEA však biologické vazby mezi jednotlivými akceleračními oblastmi nehodnotí, neposuzuje souběh biologických vlivů ani objektivně nehodnotí regionální saturaci krajiny. Metodika IUCN (Bennun et al., 2024) přitom výslovně požaduje regionální hodnocení kumulativních dopadů, modelování biologických scénářů, hodnocení populačních trendů, posouzení synergických efektů více infrastrukturních projektů a objektivní vyhodnocení dlouhodobé ekologické únosnosti území. Dokumentace SEA však tyto požadavky nesplňuje. Metodika OECD pro SEA (2006) současně upozorňuje, že strategické posuzování musí hodnotit dlouhodobé regionální důsledky, kumulativní environmentální změny, scénáře budoucí koncentrace infrastruktury i synergické dopady více záměrů v širším území. SEA však neobsahuje scénářové modelování, nehodnotí regionální biologickou únosnost ani objektivně neposuzuje budoucí kumulativní zatížení krajiny. Studie Haddad et al. (2015) současně potvrzuje, že kumulativní fragmentace krajiny a souběh infrastrukturních zásahů patří mezi hlavní příčiny dlouhodobého poklesu biodiverzity a destabilizace populací citlivých druhů. Dokumentace SEA však populační trendy nehodnotí, regionální biologický model neobsahuje ani objektivně neprokazuje biologickou přijatelnost navrhované koncentrace větrných elektráren. Výsledné hodnocení biologických vlivů je proto metodicky nedostatečné, nepřezkoumatelné a neodpovídá skutečnému rozsahu navrhovaného zásahu. Takový postup je v rozporu se směrnicí 2001/42/ES, se směrnicí Rady 92/43/EHS, se směrnicí Evropského parlamentu a Rady 2009/147/ES, se zákonem č. 114/1992 Sb., o ochraně přírody a krajiny, s principem prevence i s principem předběžné opatrnosti. Dokumentace SEA současně neodpovídá metodickým požadavkům IUCN Bennon (2024) ani OECD (2006) pro hodnocení kumulativních environmentálních dopadů. **<u>Návrh řešení:</u>** Požaduji doplnění regionálního biologického modelu pro AOV47–AOV50, hodnocení kumulativní mortality, scénářového modelování budoucí koncentrace infrastruktury, objektivního hodnocení synergických biologických efektů, regionální populační analýzy citlivých druhů a vyhodnocení ekologické únosnosti krajiny. Současně požaduji hodnocení regionální saturace krajiny, objektivní model ekologické	

Poř.č.	Připomínkové místo	Číslo jednací	Článek	AO	Připomínka	Vyhodnocení
					konektivity, vyhodnocení dlouhodobých populačních trendů, transparentní posouzení kumulativních biologických rizik a přezkoumatelné zdůvodnění biologické přijatelnosti návrhu. Pokud nebude možné uvedené nedostatky objektivně a přezkoumatelně odstranit, požaduji vypuštění akcelerační oblasti AOV47 – Bukovec a souvisejícího územního opatření z návrhu Změny č. 2 Územního rozvojového plánu ČR. **Zdroje:** EUROPEAN COMMISSION. Guidance document on wind energy developments and EU nature legislation [online]. Luxembourg: Publications Office of the European Union, 2020. Dostupné z: https://op.europa.eu/en/publication-detail/-/publication/2b08de80-5ad4-11eb-b59f-01aa75ed71a1/language-en. [cit. 17. 5. 2026]. BENNUN, Leon et al. Guidance on biodiversity cumulative impact assessment for wind and solar developments and associated infrastructure [online]. IUCN, 2024. Dostupné z: https://portals.iucn.org/library/sites/library/files/documents/2024-035-En_0.pdf. [cit. 17. 5. 2026]. KRAJSKÝ ÚŘAD JIHOČESKÉHO KRAJE, Odbor životního prostředí, zemědělství a lesnictví. Nesouhlasné stanovisko k územnímu opatření pro akcelerační oblast AOV47 Bukovec, č. j. KUJCK 63817/2026 ze dne 14. 5. 2026. ORGANISATION FOR ECONOMIC CO-OPERATION AND DEVELOPMENT (OECD). Applying Strategic Environmental Assessment: Good Practice Guidance for Development Co-operation [online]. Paris: OECD Publishing, 2006. Dostupné z: https://www.oecd.org/dac/environment-development/37353858.pdf. [cit. 17. 5. 2026]. HADDAD, Nick M. et al. Habitat fragmentation and its lasting impact on Earth's ecosystems [online]. Science Advances, 2015. Dostupné z: https://www.science.org/doi/10.1126/sciadv.1500052. [cit. 17. 5. 2026]. EVROPSKÁ UNIE. Směrnice 2001/42/ES o posuzování vlivů některých plánů a programů na životní prostředí [online]. EUR-Lex. Dostupné z: https://eur-lex.europa.eu/legal-content/CS/TXT/?uri=CELEX:32001L0042. [cit. 17. 5. 2026]. EVROPSKÁ UNIE. Směrnice Rady 92/43/EHS o ochraně přírodních stanovišť, volně žijících živočichů a planě rostoucích rostlin [online]. EUR-Lex. Dostupné z: https://eur-lex.europa.eu/legal-content/CS/TXT/?uri=CELEX:31992L0043. [cit. 17. 5. 2026]. EVROPSKÁ UNIE. Směrnice Evropského parlamentu a Rady 2009/147/ES o ochraně volně žijících ptáků [online]. EUR-Lex. Dostupné z: https://eur-lex.europa.eu/legal-content/CS/TXT/?uri=CELEX:32009L0147. [cit. 17. 5. 2026]. ČESKÁ REPUBLIKA. Zákon č. 114/1992 Sb., o ochraně přírody a krajiny [online]. Dostupné z: https://www.zakonyprolidi.cz/cs/1992-114. [cit. 17. 5. 2026]. **6.4.10 Světelné znečištění a narušení nočních ekosystémů** Dokumentace SEA prakticky nehodnotí dopady světelného znečištění spojeného s provozem větrných elektráren na noční ekosystémy, migrační chování ptáků, aktivitu netopýrů a ekologickou stabilitu noční krajiny. Jedná se o zásadní metodický nedostatek dokumentace. SEA současně nehodnotí překážkové osvětlení větrných elektráren, neposuzuje noční migrační chování ptáků, nehodnotí světelnou dezorientaci živočichů, neposuzuje bariérové efekty noční infrastruktury ani objektivně nehodnotí kumulativní světelnou zátěž regionu. Dokumentace přitom připouští vznik rozsáhlé soustavy vysokých větrných elektráren v krajině. SEA připouští možnost výstavby až 33 větrných elektráren o výšce až 250 metrů v AOV47 – Bukovec, přičemž v kombinaci s dalšími akceleračními oblastmi může v širším území vzniknout soustava přibližně 88 větrných elektráren. Taková koncentrace větrných elektráren bude nevyhnutelně spojena s překážkovým osvětlením, blikajícími výstražnými světly, rozsáhlým světelným rušením noční krajiny a dlouhodobým narušením nočního prostředí. Dokumentace SEA však světelné vlivy prakticky nehodnotí, neobsahuje model světelné zátěže, neposuzuje noční ekologické vazby ani objektivně nehodnotí dopady na noční migraci ptáků a aktivitu netopýrů. Takový postup je nepřezkoumatelný. To je zvlášť významné vzhledem k charakteru území s rozsáhlou lesní krajinou, mokřady, vodními biotopy, migračními koridory a dosud relativně zachovalou tmavou krajinou.	

Poř.č.	Připomínkové místo	Číslo jednací	Článek	AO	Připomínka	Vyhodnocení
					Právě noční krajina přitom představuje zásadní ekologický faktor pro noční migraci ptáků, orientaci netopýrů, reprodukční a potravní aktivitu živočichů i fungování nočních ekosystémů. Studie Longcore a Rich (2004) potvrzuje, že umělé noční osvětlení představuje významný ekologický faktor schopný narušovat orientaci, migraci, reprodukční chování i prostorové využívání krajiny u ptáků, netopýrů a hmyzu a přispívat ke kumulativní fragmentaci nočního prostředí. Studie Gaston et al. (2015) dále potvrzuje, že osvětlení větrných elektráren může významně ovlivňovat chování, migrační aktivitu, orientaci a ekologické vazby řady druhů a představuje významný kumulativní ekologický tlak v krajině. Významné jsou zejména dopady blikajících červených světel, světelných koridorů a souvislých pásů technické infrastruktury v krajině. Studie Gjerdrum et al. (2021) současně potvrzuje, že intenzivní překážkové osvětlení vysokých technických staveb může významně narušovat noční migraci ptáků, způsobovat jejich dezorientaci a zvyšovat riziko kolizí zejména během nepříznivých meteorologických podmínek a v migračně významných územích. Studie současně upozorňuje, že soustavy osvětlených technických struktur mohou vytvářet rozsáhlé světelné bariéry a dlouhodobě narušovat ekologické fungování noční krajiny. Metodika NatureScot (2025) současně upozorňuje, že kumulativní světelné efekty větrných elektráren musí být hodnoceny v regionálním měřítku, ve vztahu k noční migraci, ekologické konektivitě i dlouhodobé fragmentaci noční krajiny. Dokumentace SEA však regionální model světelné zátěže neobsahuje, nehodnotí synergické světelné efekty, neposuzuje noční migrační bariéry ani objektivně neprokazuje přijatelnost návrhu. Dokumentace SEA tak nehodnotí skutečný rozsah světelných dopadů, neobsahuje hodnocení nočních ekosystémů ani objektivně neposuzuje dlouhodobé důsledky světelného znečištění. Výsledné hodnocení biologických vlivů je proto metodicky nedostatečné a nepřezkoumatelné. Takový postup je v rozporu se směrnicí 2001/42/ES, se směrnicí Rady 92/43/EHS, se směrnicí Evropského parlamentu a Rady 2009/147/ES, se zákonem č. 114/1992 Sb., o ochraně přírody a krajiny, s principem prevence i s principem předběžné opatrnosti. Dokumentace SEA současně neodpovídá aktuálním vědeckým poznatkům o dopadech světelného znečištění na noční ekosystémy. **Návrh řešení:** Požaduji doplnění regionálního modelu světelné zátěže, hodnocení překážkového osvětlení, objektivního posouzení dopadů na noční migraci ptáků, hodnocení vlivů na netopýry, kumulativního hodnocení světelných efektů soustavy AOV47–AOV50 a vyhodnocení dopadů na noční ekologickou konektivitu krajiny. Současně požaduji scénářové modelování světelného znečištění, objektivní hodnocení bariérových efektů noční infrastruktury, posouzení dlouhodobých ekologických důsledků a přezkoumatelné zdůvodnění výsledného hodnocení SEA. Pokud nebude možné uvedené nedostatky objektivně a přezkoumatelně odstranit, požaduji vypuštění akcelerační oblasti AOV47 – Bukovec a souvisejícího územního opatření z návrhu Změny č. 2 Územního rozvojového plánu ČR. **Zdroje:** LONGCORE, Travis; RICH, Catherine. Ecological light pollution [online]. Frontiers in Ecology and the Environment, 2004. Dostupné z: https://esajournals.onlinelibrary.wiley.com/doi/10.1890/1540-9295(2004)002%5B0191:ELP%5D2.0.CO;2. [cit. 17. 5. 2026]. GASTON, Kevin J. et al. The biological impacts of artificial light at night: the research challenge [online]. Philosophical Transactions of the Royal Society B, 2015. Dostupné z: https://royalsocietypublishing.org/doi/10.1098/rstb.2014.0133. [cit. 17. 5. 2026]. GJERDRUM, Carina et al. Bird strandings and bright lights at coastal and offshore industrial sites in Atlantic Canada [online]. Avian Conservation and Ecology, 2021. Dostupné z: https://ace-eco.org/vol16/iss1/art22/. [cit. 17. 5. 2026]. NATURESCOT. Assessing the cumulative impacts of onshore wind farms on birds [online]. 2025. Dostupné z: https://www.nature.scot/doc/guidance-assessing-cumulative-impacts-onshore-wind-farms-birds. [cit. 17. 5. 2026]. EVROPSKÁ UNIE. Směrnice 2001/42/ES o posuzování vlivů některých plánů a programů na životní prostředí [online]. EUR-Lex. Dostupné z: https://eur-lex.europa.eu/legal-content/CS/TXT/?uri=CELEX:32001L0042. [cit. 17. 5. 2026].	

Poř.č.	Připomínkové místo	Číslo jednací	Článek	AO	Připomínka	Vyhodnocení
					EVROPSKÁ UNIE. Směrnice Rady 92/43/EHS o ochraně přírodních stanovišť, volně žijících živočichů a planě rostoucích rostlin [online]. EUR-Lex. Dostupné z: https://eur-lex.europa.eu/legal-content/CS/TXT/?uri=CELEX:31992L0043. [cit. 17. 5. 2026]. EVROPSKÁ UNIE. Směrnice Evropského parlamentu a Rady 2009/147/ES o ochraně volně žijících ptáků [online]. EUR-Lex. Dostupné z: https://eur-lex.europa.eu/legal-content/CS/TXT/?uri=CELEX:32009L0147. [cit. 17. 5. 2026]. ČESKÁ REPUBLIKA. Zákon č. 114/1992 Sb., o ochraně přírody a krajiny [online]. Dostupné z: https://www.zakonyprolidi.cz/cs/1992-114. [cit. 17. 5. 2026]. **6.4.11 Ohrožení mokřadních biotopů, bezkolencových luk a hydrologicky citlivých habitatů** Dokumentace SEA nedostatečně hodnotí dopady akcelerační oblasti AOV47 – Bukovec na mokřadní biotopy, bezkolencové louky, hydrologicky citlivá stanoviště a ekologickou stabilitu mokřadní krajiny. Dokumentace současně neobsahuje regionální hydrologický model, nehodnotí dlouhodobé změny vodního režimu, neposuzuje kumulativní fragmentaci mokřadních biotopů ani objektivně nehodnotí dlouhodobou ekologickou stabilitu hydrologicky závislých habitatů. Přitom samotná dokumentace SEA a související podklady potvrzují výskyt celé řady cenných a evropsky významných habitatů přímo v území AOV47 – Bukovec. Dokumentace výslovně uvádí: *„Na území AO se nachází drobné fragmenty habitatů 9110 Bučiny asociace Luzulo-Fagetum, 91E0* Smíšené jasanovo-olšové lužní lesy temperátní a boreální Evropy a drobná ploška 6510 Nížinné sečené louky, drobná ploška 6410 Bezkolencové louky na vápnitých, rašelinných nebo hlinito-jílovitých půdách a 3150 Přirozené eutrofní vodní nádrže…"* Současně dokumentace připouští: *„Na habitaty lze očekávat mírně negativní vliv."* Takový závěr je však nepřezkoumatelný vzhledem k ekologické citlivosti dotčených biotopů. Odůvodnění územního opatření dále potvrzuje výskyt mokřadních biotopů, pramenišť, lužních lesů, mokřadních luk i hydrologicky citlivých stanovišť. Dokumentace výslovně uvádí: *„… místem cenných přírodních biotopů (R1.4 Lesní prameniště bez tvorby pěnovců, M1.7 Vegetace vysokých ostřic, V1F Makrofytní vegetace přirozeně eutrofních a mezotrofních stojatých vod … T1.5 Vlhké pcháčové louky, L2.2 Údolní jasanovo-olšové luhy a T1.9 Střídavě vlhké bezkolencové louky)."* Dokumentace současně sama potvrzuje hydrologickou citlivost území a potřebu ochrany vodních poměrů: *„….minimalizaci zásahů do vodních poměrů v území…"* Územní opatření dále výslovně stanovuje: *„Záměry pro využití OZE a související infrastruktury nebudou umisťovány na louce s výskytem přírodního biotopu T.9 Střídavě vlhké bezkolencové louky s výskytem biotopu K1 Mokřadní vrbiny…"* Další část podkladů současně potvrzuje nutnost speciálních opatření při zásazích do mokřadních území: *„Při křížení mokřadních ploch liniovou infrastrukturou … je nutné realizovat opatření proti melioračnímu efektu…"* a dále: *„Záměry OZE budou umisťovány mimo cenné přírodní biotopy…"* Další zásadní rozpor se týká ochrany vodních a mokřadních biotopů. Dokumentace SEA uvádí, že „biologické posouzení navrhuje v habitatech vyloučení zástavby do 20 m od lužních lesů", zatímco územní opatření stanovuje ochranu vodních ekosystémů pouze „do 8 m od břehové hrany" a „mimo mokřady" (tak vypadá představa ochrany mokřadů). Tento rozpor mezi biologickým posouzením a závaznými podmínkami znamená faktické oslabení ochrany těchto citlivých ekosystémů. Citace Dokumentace SEA: *Biologické posouzení navrhuje v habitatech vyloučení zástavby do 20 m od lužních lesů, ÚO uvádí podmínku ochrany vodních ekosystémů do 8 m od břehové hrany.* Oproti tomu citace předmětného územního opatření: *Záměry OZE a související infrastruktury budou umisťovány* **mimo mokřady**, *prameniště, rašeliniště, vodní plochy a toky (trvalé i občasné) ve vzdálenosti min. 8 metrů od břehové hrany, vyjma nezbytných křížení liniové dopravní a technické infrastruktury s vodním tokem.* Dále podatel připomínky upozorňuje na tyto podmínky Krajského úřadu Jihočeského kraje, které nebyly v ÚO zohledněny: *Záměry obnovitelných zdrojů energie (dále jen „OZE") a související infrastruktury budou umisťovány mimo mokřady, prameniště, rašeliniště, vodní plochy a toky (trvalé i občasné) ve vzdálenosti min. 50 metrů od břehové hrany vodních toků a okrajů ostatních výše uvedených stanovišť.*	

Poř.č.	Připomínkové místo	Číslo jednací	Článek	AO	Připomínka	Vyhodnocení
					Dokumentace tak sama potvrzuje vysokou ekologickou citlivost území, přítomnost evropsky významných habitatů, mokřadních a hydrologicky závislých stanovišť i riziko zásahů do vodních poměrů krajiny. Současně však neobsahuje regionální hydrologický model, nehodnotí dlouhodobé změny vodního režimu, neposuzuje kumulativní fragmentaci mokřadních biotopů ani objektivně neprokazuje dlouhodobou ekologickou stabilitu těchto stanovišť. To je zvlášť významné právě ve vztahu k bezkolencovým loukám, mokřadním vrbinám, prameništím, lužním lesům, mokřadním loukám i vodním biotopům. Bezkolencové louky a mokřadní biotopy přitom patří mezi stanoviště mimořádně citlivá na odvodnění, změny hydrologických poměrů, fragmentaci krajiny, liniovou infrastrukturu i změny retenčních poměrů území. Dokumentace SEA však přes existenci těchto rizik uzavírá, že návrh je biologicky přijatelný. Takový závěr je nepřezkoumatelný a v přímém rozporu s principem prevence a principem předběžné opatrnosti. Takový postup je v rozporu se směrnicí Rady 92/43/EHS, se směrnicí 2001/42/ES, se zákonem č. 114/1992 Sb., o ochraně přírody a krajiny, s principem ochrany ekologické stability krajiny, s principem prevence i s principem předběžné opatrnosti. **Návrh řešení:** Požaduji doplnění regionálního hydrologického modelu, hodnocení dlouhodobých změn vodního režimu, objektivního posouzení vlivů na mokřadní biotopy, hodnocení fragmentace hydrologicky citlivých stanovišť a dlouhodobého hodnocení ekologické stability mokřadní krajiny. Současně požaduji objektivní vyhodnocení vlivů na habitat 6410 Bezkolencové louky, hodnocení vlivů na mokřadní vrbiny, prameniště a lužní lesy, scénářové modelování hydrologických změn, transparentní vyhodnocení kumulativních dopadů a přezkoumatelné zdůvodnění biologické přijatelnosti návrhu. Požaduji odstranění rozporu mezi dokumentací SEA a návrhem územního opatření. Pokud nebude možné uvedené nedostatky objektivně a přezkoumatelně odstranit, požaduji vypuštění akcelerační oblasti AOV47 – Bukovec a souvisejícího územního opatření z návrhu Změny č. 2 Územního rozvojového plánu ČR. **Zdroje:** EVROPSKÁ UNIE. Směrnice Rady 92/43/EHS o ochraně přírodních stanovišť, volně žijících živočichů a planě rostoucích rostlin [online]. EUR-Lex. Dostupné z: https://eur-lex.europa.eu/legal-content/CS/TXT/?uri=CELEX:31992L0043. [cit. 17. 5. 2026]. EVROPSKÁ UNIE. Směrnice 2001/42/ES o posuzování vlivů některých plánů a programů na životní prostředí [online]. EUR-Lex. Dostupné z: https://eur-lex.europa.eu/legal-content/CS/TXT/?uri=CELEX:32001L0042. [cit. 17. 5. 2026]. ČESKÁ REPUBLIKA. Zákon č. 114/1992 Sb., o ochraně přírody a krajiny [online]. Dostupné z: https://www.zakonyprolidi.cz/cs/1992-114. [cit. 17. 5. 2026]. **6.4.12 Fragmentace krajiny, migrační prostupnost velkých savců a dopady na savce a myslivost** Dokumentace SEA nedostatečně hodnotí dopady akcelerační oblasti AOV47 – Bukovec na volně žijící savce, myslivecké hospodaření, migrační prostupnost krajiny a ekologickou stabilitu honiteb. Dokumentace současně neobsahuje hodnocení dopadů na populaci volně žijící zvěře, neposuzuje fragmentaci honiteb, nehodnotí změny migračních tras savců, neposuzuje stresové a behaviorální dopady provozu větrných elektráren ani objektivně nehodnotí dlouhodobé důsledky rozsáhlé infrastruktury na ekologickou stabilitu krajiny. SEA přitom připouští rozsáhlé zásahy do krajiny, výstavbu nové infrastruktury a koncentraci vysokých větrných elektráren v lesní a lesopolní krajině. Přesto bez odpovídajícího biologického a krajinného hodnocení uzavírá, že vlivy budou pouze „mírně negativní". Takový závěr je nepřezkoumatelný. ##### Migrační prostupnost Dokumentace SEA připouští, že „přes vymezenou AO vede migrační koridor biotopu vybraných zvláště chráněných druhů velkých savců" a že „může dojít ke snížení průchodnosti migračního koridoru a fragmentaci území". Tento vliv je však zcela nereálně označen pouze jako mírně negativní, aniž by bylo prokázáno, že nedojde k vytvoření fyzických nebo vizuálních bariér.	

Poř.č.	Připomínkové místo	Číslo jednací	Článek	AO	Připomínka	Vyhodnocení
					Citace Dokumentace SEA: *Umístění VTE navazující infrastruktury do těchto prvků může snížit funkčnost těchto prvků, v rámci ÚO je přípustné pouze křížení s lokálními biokoridory.* Oproti tomu citace předmětného územního opatření: *i) Záměry OZE budou umisťovány mimo plochy a koridory lokálního územního systému ekologické stability (dále jen „ÚSES") a mimo regionální a nadregionální biokoridory, vyjma nezbytných křížení liniové dopravní a technické infrastruktury s biokoridory.* Mimo jiné z toho opět plyne, že obsah ÚO připouští jiný výklad než je obsah SEA a umožňuje křížení i s regionálními a nadregionálními koridory, ne pouze s lokálními (dle SEA). Citace SEA: *S ohledem na dotčení biotopu vybraných zvláště chráněných druhů velkých savců lze na předměty ochrany využívající biotop předpokládat mírně negativní vliv.* Citace ÚO: *V migračním koridoru vymezeném jako součást biotopu vybraných zvláště chráněných druhů velkých savců nesmí záměry OZE dojít ke snížení průchodnosti migračního koridoru (snížení šířky koridoru pod 500 m je vyloučeno), fragmentaci území ani vzniku fyzických nebo vizuálních bariér, které by mohly omezit pohyb velkých savců v rámci jejich přirozených migračních tras.* Území je přitom z více než poloviny tvořeno lesními porosty, které představují klíčovou migrační strukturu krajiny. Umístění větrných elektráren a související infrastruktury v těchto plochách může vytvářet obtížně překonatelné bariéry a vést k fragmentaci biotopů. Dokumentace zcela podceňuje dopady výstavby na tuto skutečnost. Podmínka snížení průchodnosti pod 500m si odporuje s plánovanou limitní hustotou zástavby VTE. Výstavba 33 VTE povede k naprosté devastaci celého území ohledně dopravy obrovských dílů stavby, betonu, vybudování odpovídajících přístupových komunikací na zalesněný střed celé AOV 47. Všechna zvířata uprchnou do měst, kde jim bude lépe. Dokumentace uvádí, že migrační prostupnost byla zohledněna, toto tvrzení však není podloženo konkrétními daty ani vyhodnocením dopadů. Nehodnotí ani kumulativní působení více záměrů a neprokazuje, že migrační prostupnost zůstane zachována. Závěr o zachování migrační prostupnosti je proto nepřezkoumatelný. Viz rozsah migračních koridorů velkých savců v AOV47, který se do značné míry kryje s rozsahem zdejších lesů a zejména prakticky zcela s rozsahem AOV 47: 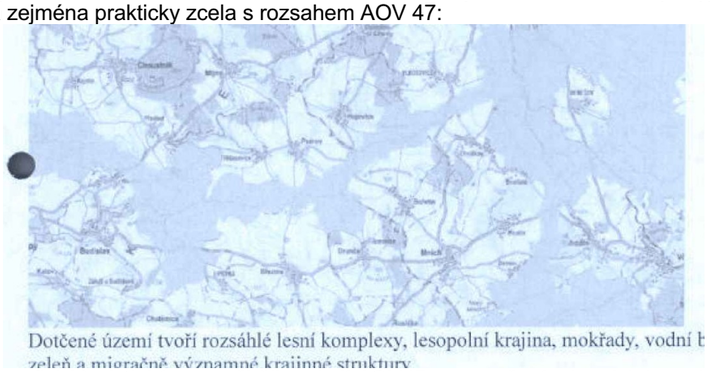 Dotčené území tvoří rozsáhlé lesní komplexy, lesopolní krajina, mokřady, vodní b zeleň a migračně významné krajinné struktury *Obr.: Topografická/turistická mapa širšího okolí AOV47 s vyznačením lesních komplexů, sídel a komunikací, ilustrující překryv migračních koridorů velkých savců s rozsahem lesů* Dotčené území tvoří rozsáhlé lesní komplexy, lesopolní krajina, mokřady, vodní biotopy, remízky, liniová zeleň a migračně významné krajinné struktury. Právě tyto krajinné prvky přitom představují základní migrační a klidové zázemí pro volně žijící savce a současně tvoří ekologický základ fungování honiteb. Současné odborné studie potvrzují, že větrné elektrárny mohou významně ovlivňovat prostorové chování savců, jejich stresové reakce i využívání krajiny. Studie Klich et al. (2020) potvrzuje zvýšenou hladinu stresových hormonů u srnčí zvěře v okolí rozsáhlejších větrných parků a upozorňuje na význam velikosti areálu a počtu turbín pro intenzitu biologických dopadů. Studie současně doporučuje minimalizaci plošného rozsahu větrných parků z důvodu omezení fragmentace krajiny a rušení zvěře.	

Poř.č.	Připomínkové místo	Číslo jednací	Článek	AO	Připomínka	Vyhodnocení
					Studie Klich et al. (2024) dále potvrzuje, že větrné elektrárny mohou ovlivňovat populační hustotu běžných druhů lovné zvěře, zejména v intenzivně využívané krajině. Autoři současně upozorňují na význam kumulativních vlivů infrastruktury, provozu a zvýšené lidské aktivity v okolí větrných parků. Výzkum Łopucki et al. (2017) potvrzuje, že býložraví savci včetně srnčí zvěře a zajíců se často vyhýbají bezprostřednímu okolí větrných elektráren a méně využívají území uvnitř větrných parků. Studie současně upozorňuje na význam hluku, vibrací a rušení pro změny chování živočichů. Studie Schöll a Nopp-Mayr (2021) současně potvrzuje, že větrné elektrárny mohou významně ovlivňovat prostorové chování savců a ptáků, zvyšovat fragmentaci krajiny a narušovat ekologickou konektivitu zejména v lesní a lesopolní krajině. Studie dále upozorňuje, že kumulativní působení větrných elektráren, přístupových komunikací a související infrastruktury může vést k dlouhodobému omezení využívání stanovišť citlivými druhy a ke změnám migračních a behaviorálních vzorců volně žijících živočichů. Významné jsou rovněž podklady Krajského úřadu Jihočeského kraje (2026), které výslovně upozorňují na rizika fragmentace lesních komplexů. Dokument uvádí: *„Fragmentace by měla dlouhodobé negativní kumulativní dopady na stabilitu porostů, hospodaření i ekologické funkce lesa."* Současně konstatuje: *„Zachování souvislých lesních komplexů je klíčové jak z hlediska ekologické stability, tak z hlediska hospodářského využití lesa."* Tyto závěry jsou významné také z hlediska ochrany migrační prostupnosti krajiny, stability populací volně žijící zvěře a zachování funkčnosti honiteb. Dokumentace SEA však neobsahuje hodnocení dopadů na myslivecké hospodaření, nehodnotí migrační prostupnost pro savce, neobsahuje regionální model fragmentace honiteb, neposuzuje stresové a behaviorální dopady provozu větrných elektráren ani objektivně nehodnotí kumulativní ekologické důsledky rozsáhlé koncentrace infrastruktury. To je zvlášť významné vzhledem k rozsahu navrhovaného zásahu. SEA připouští možnost výstavby až 33 větrných elektráren o výšce až 250 metrů v AOV47 – Bukovec, přičemž v kombinaci s dalšími akceleračními oblastmi může v širším území vzniknout soustava přibližně 88 větrných elektráren. Taková koncentrace infrastruktury významně zvyšuje fragmentaci krajiny, omezuje migrační prostupnost, zvyšuje rušení zvěře, narušuje ekologickou stabilitu honiteb a může dlouhodobě ovlivnit populační stabilitu volně žijících savců. Výsledné hodnocení dopadů na savce, myslivost a ekologickou stabilitu krajiny je proto metodicky nedostatečné a nepřezkoumatelné. Takový postup je v rozporu se zákonem č. 114/1992 Sb., o ochraně přírody a krajiny, se zákonem č. 449/2001 Sb., o myslivosti, se směrnicí Rady 92/43/EHS, se směrnicí 2001/42/ES, s principem ochrany ekologické stability krajiny, s principem prevence i s principem předběžné opatrnosti. Dokumentace SEA současně neodpovídá aktuálním vědeckým poznatkům o dopadech větrných elektráren na savce, ekologickou konektivitu krajiny a migrační prostupnost území. **Návrh řešení:** Požaduji doplnění komplexního hodnocení dopadů na volně žijící savce, regionálního modelu migrační prostupnosti krajiny, hodnocení fragmentace honiteb, dlouhodobého monitoringu změn chování zvěře, objektivního posouzení stresových vlivů, kumulativního hodnocení soustavy AOV47–AOV50 a adekvátního vyhodnocení dopadů na ekologickou stabilitu krajiny a myslivecké hospodaření. Současně požaduji doplnění regionálního modelu ekologické konektivity, hodnocení dlouhodobých populačních dopadů, objektivní posouzení bariérových efektů infrastruktury a přezkoumatelné zdůvodnění výsledného hodnocení SEA. Pokud nebude možné uvedené nedostatky objektivně a přezkoumatelně odstranit, požaduji vypuštění akcelerační oblasti AOV47 – Bukovec a souvisejícího územního opatření z návrhu Změny č. 2 Územního rozvojového plánu ČR. **Zdroje:** KLICH, D. et al. Roe deer stress response to wind farms: Methodological and practical implications [online]. Ecological Indicators, 2020. Dostupné z: https://www.sciencedirect.com/science/article/pii/S1470160X20305951. [cit. 17. 5. 2026]. KLICH, D. et al. The contingent impact of wind farms on game mammal populations [online]. Scientific Reports, 2024. Dostupné z: https://www.nature.com/articles/s41598-024-76999-2. [cit. 17. 5. 2026]. ŁOPUCKI, Rafał; KITOWSKI, Ignacy; PERZANOWSKA, Joanna. Do terrestrial animals avoid areas close to turbines in functioning wind farms? [online]. Environmental Monitoring and Assessment, 2017. Dostupné z: https://pubmed.ncbi.nlm.nih.gov/28631229/. [cit. 17. 5. 2026].	

Poř.č.	Připomínkové místo	Číslo jednací	Článek	AO	Připomínka	Vyhodnocení
					SCHÖLL, Eva Maria; NOPP-MAYR, Ursula. Impact of wind power plants on mammalian and avian wildlife species in shrub- and woodlands [online]. Biological Conservation, 2021, roč. 256, čl. 109037. Dostupné z: https://www.sciencedirect.com/science/article/pii/S0006320721000896. [cit. 17. 5. 2026]. KRAJSKÝ ÚŘAD JIHOČESKÉHO KRAJE, Odbor životního prostředí, zemědělství a lesnictví. Nesouhlasné stanovisko k územnímu opatření pro akcelerační oblast AOV47 Bukovec, č. j. KUJCK 63817/2026 ze dne 14. 5. 2026. ČESKÁ REPUBLIKA. Zákon č. 114/1992 Sb., o ochraně přírody a krajiny [online]. Dostupné z: https://www.zakonyprolidi.cz/cs/1992-114. [cit. 17. 5. 2026]. ČESKÁ REPUBLIKA. Zákon č. 449/2001 Sb., o myslivosti [online]. Dostupné z: https://www.zakonyprolidi.cz/cs/2001-449. [cit. 17. 5. 2026]. EVROPSKÁ UNIE. Směrnice Rady 92/43/EHS o ochraně přírodních stanovišť, volně žijících živočichů a planě rostoucích rostlin [online]. EUR-Lex. Dostupné z: https://eur-lex.europa.eu/legal-content/CS/TXT/?uri=CELEX:31992L0043. [cit. 17. 5. 2026]. EVROPSKÁ UNIE. Směrnice 2001/42/ES o posuzování vlivů některých plánů a programů na životní prostředí [online]. EUR-Lex. Dostupné z: https://eur-lex.europa.eu/legal-content/CS/TXT/?uri=CELEX:32001L0042. [cit. 17. 5. 2026]. **6.4.13 Rozpor s principem prevence a předběžné opatrnosti** Dokumentace SEA pro akcelerační oblast AOV47 – Bukovec je v rozporu s principem prevence a principem předběžné opatrnosti, protože sama připouští významná biologická rizika a současně bez dostatečných odborných podkladů uzavírá, že návrh je přijatelný. Jedná se o zásadní systémový nedostatek celé biologické části SEA. Dokumentace současně připouští výskyt citlivých a zvláště chráněných druhů, potvrzuje biologické střety, připouští nemožnost vyhnout se všem lokalitám výskytu chráněných druhů, potvrzuje zásahy do krajinné konektivity, připouští kumulativní biologické vlivy, ale současně bez dostatečných dat označuje vlivy pouze jako „mírně negativní". SEA sama uvádí: *„v AO a blízkém okolí se nachází na VTE citlivé druhy ptáků"* a dále: *„nebylo možné se vyhnout všem detekovaným místům výskytu citlivých, vzácných a ohrožených druhů ptáků"*. Současně připouští: *„lze předpokládat mírně negativní vliv"*. Takový závěr je však v přímém rozporu s rozsahem biologických rizik, která dokumentace sama popisuje. Dokumentace SEA totiž neobsahuje regionální biologický model, nehodnotí kumulativní mortalitu, neobsahuje objektivní model migračních koridorů, neposuzuje regionální ekologickou únosnost, nehodnotí dlouhodobé populační trendy ani objektivně neposuzuje synergické biologické efekty soustavy AOV47–AOV50. Přesto uzavírá, že návrh je přijatelný. To je v rozporu s principem předběžné opatrnosti. Krajský úřad Jihočeského kraje ve svém nesouhlasném stanovisku č. j. KUJCK 63817/2026 ze dne 14. 5. 2026 současně upozorňuje na vysokou citlivost území, přítomnost lesních a mokřadních biotopů, významné migrační vazby krajiny, nedostatečné zohlednění biologických podkladů, nedostatečné vyhodnocení kumulativních vlivů, riziko mortality ptáků a netopýrů i nedostatečnou eliminaci biologických dopadů návrhu. Současně výslovně konstatuje: *„Tyto odborné podklady nebyly v rámci stanovení podmínek a zmírňujících opatření pro AOV47 Bukovec nijak zohledněny."* To je mimořádně významné právě ve vztahu k principu prevence. Metodika Ministerstva životního prostředí „Metodika ke stanovování podmínek zmírňujících opatření v návrhu územního opatření podle zákona č. 249/2025 Sb., o urychlení využívání některých obnovitelných zdrojů energie a o změně souvisejících zákonů" (dále jen „Metodika MŽP") v bodě 4 na s. 5 uvádí, že podmínky stanovené pro záměry v akcelerační oblasti nesmí být přísnější než podmínky pro záměry umísťované mimo akcelerační oblasti. Tomuto požadavku je však obtížné dostát zejména s ohledem na nedostatečné podklady o stavu životního prostředí, především přírodního prostředí, a dále vzhledem k proměnlivosti některých přírodních jevů, například výskytu zvláště chráněných druhů živočichů. Z hlediska principu předběžné opatrnosti by přitom v některých případech bylo namístě stanovit podmínky přísnější. Ani možnost ukládání podrobnějších podmínek, než připouští podrobnost územního plánu (Metodika MŽP, bod 7.6, s. 20–21), tuto nejistotu zcela neodstraňuje. I v konkrétním případě by proto zůstávalo sporné, zda jsou navržené podmínky a opatření dostatečné.	

Poř.č.	Připomínkové místo	Číslo jednací	Článek	AO	Připomínka	Vyhodnocení
					Významné jsou i konkrétní druhy identifikované v podkladech a biologických hodnoceních, zejména orel mořský, čáp černý, luňák červený, sokol stěhovavý, netopýr černý, netopýr stromový, netopýr velký, netopýr rezavý, netopýr řasnatý i další zvláště chráněné druhy evropského významu. Jedná se přitom o druhy s nízkou reprodukční schopností, vysokou citlivostí na kolize, vysokou citlivostí na fragmentaci krajiny a významnou závislostí na ekologické konektivitě území. Dokumentace SEA však nehodnotí populační stabilitu těchto druhů, neobsahuje regionální model mortality, neposuzuje scénáře dlouhodobého poklesu populací ani objektivně neprokazuje biologickou přijatelnost návrhu. To je zvlášť významné vzhledem k rozsahu navrhovaného zásahu. SEA připouští možnost výstavby až 33 větrných elektráren v AOV47 – Bukovec, přičemž v kombinaci s dalšími akceleračními oblastmi může vzniknout soustava přibližně 88 větrných elektráren v širším regionu. Taková koncentrace větrných elektráren významně zvyšuje kumulativní biologická rizika, zesiluje bariérové efekty, zvyšuje fragmentaci krajiny a může dlouhodobě destabilizovat populace chráněných druhů. Dokumentace SEA však neobsahuje scénářové biologické modelování, nehodnotí regionální ekologickou únosnost ani objektivně neposuzuje budoucí kumulativní zatížení krajiny. Metodika IUCN (Bennun et al., 2024) pro hodnocení kumulativních biologických dopadů současně upozorňuje, že v situaci nejistých biologických dat, nedostatečných podkladů, neexistence regionálního modelování a významných ekologických rizik je nezbytné uplatnit princip předběžné opatrnosti. Metodika OECD pro SEA (2006) současně potvrzuje, že strategické hodnocení musí pracovat s nejistotou dat, scénářovým modelováním, kumulativními efekty a dlouhodobými ekologickými důsledky. SEA však biologickou nejistotu nepřiznává v odpovídajícím rozsahu, neobsahuje scénářové modelování ani objektivně neprokazuje, že biologická rizika jsou přijatelná. Dokumentace současně opakovaně odkládá řešení klíčových biologických problémů až do navazujících řízení a budoucích zmírňujících opatření. Takový postup je v přímém rozporu s principem prevence i s principem předběžné opatrnosti. Výsledné hodnocení biologických vlivů je proto metodicky nedostatečné, nepřezkoumatelné a neodpovídá skutečnému rozsahu biologických rizik návrhu. Takový postup je v rozporu se směrnicí 2001/42/ES, se směrnicí Rady 92/43/EHS, se směrnicí Evropského parlamentu a Rady 2009/147/ES, se zákonem č. 114/1992 Sb., o ochraně přírody a krajiny, s principem prevence, s principem předběžné opatrnosti i s požadavky evropské environmentální judikatury. Dokumentace SEA současně neodpovídá metodickým požadavkům IUCN Bennon (2024) ani OECD (2006) pro hodnocení biologických a kumulativních environmentálních rizik. Návrh řešení: Požaduji doplnění regionálního biologického modelu, objektivního hodnocení kumulativních biologických dopadů, modelování migračních koridorů, dlouhodobého populačního hodnocení citlivých druhů, scénářového hodnocení budoucí koncentrace infrastruktury a objektivního vyhodnocení ekologické únosnosti území. Současně požaduji doplnění dlouhodobého biologického monitoringu, objektivní hodnocení mortality, vyhodnocení synergických biologických efektů, transparentní hodnocení biologické nejistoty a přezkoumatelné zdůvodnění biologické přijatelnosti návrhu. Pokud nebude možné uvedené nedostatky objektivně a přezkoumatelně odstranit, požaduji vypuštění akcelerační oblasti AOV47 – Bukovec a souvisejícího územního opatření z návrhu Změny č. 2 Územního rozvojového plánu ČR. Zdroje: KRAJSKÝ ÚŘAD JIHOČESKÉHO KRAJE, Odbor životního prostředí, zemědělství a lesnictví. Nesouhlasné stanovisko k územnímu opatření pro akcelerační oblast AOV47 Bukovec, č. j. KUJCK 63817/2026 ze dne 14. 5. 2026. BENNUN, Leon et al. Guidance on biodiversity cumulative impact assessment for wind and solar developments and associated infrastructure [online]. IUCN, 2024. Dostupné z: https://portals.iucn.org/library/sites/library/files/documents/2024-035-En_0.pdf. [cit. 17. 5. 2026]. ORGANISATION FOR ECONOMIC CO-OPERATION AND DEVELOPMENT (OECD). Applying Strategic Environmental Assessment: Good Practice Guidance for Development Co-operation [online]. Paris: OECD Publishing, 2006. Dostupné z: https://www.oecd.org/dac/environment-development/37353858.pdf. [cit. 17. 5. 2026].	

Poř.č.	Připomínkové místo	Číslo jednací	Článek	AO	Připomínka	Vyhodnocení
					EVROPSKÁ UNIE. Směrnice 2001/42/ES o posuzování vlivů některých plánů a programů na životní prostředí [online]. EUR-Lex. Dostupné z: https://eur-lex.europa.eu/legal-content/CS/TXT/?uri=CELEX:32001L0042. [cit. 17. 5. 2026]. EVROPSKÁ UNIE. Směrnice Rady 92/43/EHS o ochraně přírodních stanovišť, volně žijících živočichů a planě rostoucích rostlin [online]. EUR-Lex. Dostupné z: https://eur-lex.europa.eu/legal-content/CS/TXT/?uri=CELEX:31992L0043. [cit. 17. 5. 2026]. EVROPSKÁ UNIE. Směrnice Evropského parlamentu a Rady 2009/147/ES o ochraně volně žijících ptáků [online]. EUR-Lex. Dostupné z: https://eur-lex.europa.eu/legal-content/CS/TXT/?uri=CELEX:32009L0147. [cit. 17. 5. 2026]. ČESKÁ REPUBLIKA. Zákon č. 114/1992 Sb., o ochraně přírody a krajiny [online]. Dostupné z: https://www.zakonyprolidi.cz/cs/1992-114. [cit. 17. 5. 2026]. **6.4.14 Nedostatečná skutková zjištění stavu akcelerační oblasti v rámci biologického hodnocení SEA** Ptáci Dokumentace SEA dále uvádí, že *„v AO a blízkém okolí se nachází na VTE citlivé druhy ptáků, konkrétně moták pilich, křepelka polní, linduška luční, datel černý, káně lesní a krkavec velký"*. Dokumentace SEA současně nepracuje s výskytem dalších zvláště chráněných druhů a současně citlivých na kolize s větrnými elektrárnami, zejména: orel mořský, čáp černý, luňák červený, sokol stěhovavý, volavka bílá, ledňáček říční, koroptev polní, včelojed lesní (*Pernis apivorus*), jestřáb lesní (*Accipiter gentilis*) a výr velký (*Bubo bubo*), jejichž výskyt v bezprostředním okolí AOV 47 je znám, dokladovatelný a to fotografiemi a svědeckými výpověďmi, přičemž tato oblast představuje jejich významné hnízdiště a potravní teritorium. Výskyt luňáka červeného (*Milvus milvus*): Samotná textová část návrhu územního opatření přiznává, že v lokalitě Bukovec byl potvrzen výskyt luňáka červeného a že se vymezení zóny nepodařilo zcela vyhnout jeho biotopům. Považujeme za nepřípustné, aby v zóně určené pro „zrychlenou výstavbu" (se zjednodušeným posuzováním vlivů na životní prostředí) docházelo k takto vysokému riziku kolizí s tímto kriticky ohroženým druhem. Dále se vyskytují dle avif evidence tyto druhy: strnad obecný, čížek lesní, zvonek zelený, pěnkava obecná, vrabec polní, vrabec domácí, drozd kvíčala, brhlík lesní, střízlík obecný, králíček obecný, sýkora koňadra, sýkora modřinka, sýkora lužní, sýkora parukářka, sýkora uhelníček, krkavec velký, sojka obecná, poštolka obecná, strakapoud velký, káně lesní, káně rousná, dále husa velká (právě hnízdí 2 páry cca 300 m od hranic AOV47), kachna divoká (právě hnízdí 4 páry cca 300 m od hranic AOV47), polák velký. Výskyty některých chráněných druhů ptáků dle nálezové databáze AOPK ČR: Orel mořský:  *Obr.: Výřez topografické mapy s vyznačenými body výskytu orla mořského v okolí obce Bukovec a Kámenice nad Lipou (nálezová databáze AOPK ČR)* Luňák červený:	

Poř.č.	Připomínkové místo	Číslo jednací	Článek	AO	Připomínka	Vyhodnocení
					 *Obr.: Výřez topografické mapy s vyznačenými body výskytu luňáka červeného v širším okolí Soběslavi a Kámenice nad Lipou (nálezová databáze AOPK ČR)* Čáp černý: 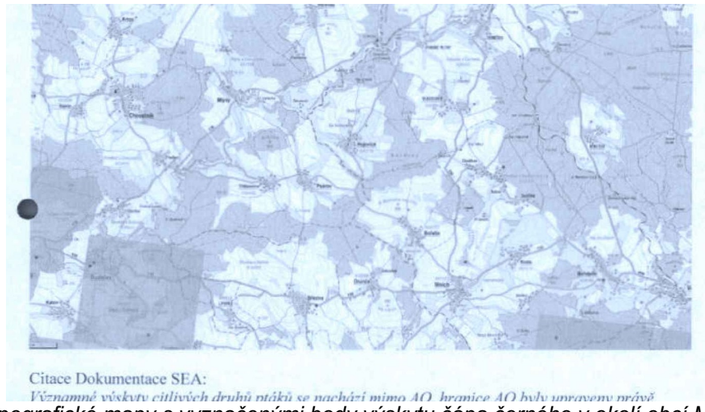 Citace Dokumentace SEA: *Obr.: Výřez topografické mapy s vyznačenými body výskytu čápa černého v okolí obcí Mnich, Bořetín a Chotěmice (nálezová databáze AOPK ČR)* Citace Dokumentace SEA: *Významné výskyty citlivých druhů ptáků se nachází mimo AO, hranice AO byly upraveny právě z důvodu ochrany ptáků!!* Oproti tomu naprosto rozporně citace Odůvodnění územního opatření: *Přestože vymezení akcelerační oblasti respektovalo mapy citlivosti ptáků a oblasti s vysokou a extrémní citlivostí byly z návrhu vyloučeny (oblasti s vysokou citlivostí se nacházejí u jižního okraje vymezeného území),* **nebylo možné se vyhnout všem detekovaným místům** *výskytu citlivých, vzácných a ohrožených druhů ptáků, bez zásadní redukce rozlohy, při které by byla akcelerační oblast zcela zrušena (nenaplnila by rozsah 2,5 km2 dle zadání Změny č. 2 ÚRP).* K ochraně volně žijících ptáků a zvláště chráněných druhů: Podle § 5b ZOPK jsou chráněni všichni volně žijící ptáci, zejména před úmyslným usmrcováním, rušením a ničením jejich hnízd a biotopů. Podle § 50 ZOPK jsou zvláště chráněné druhy chráněny ve všech vývojových stádiích, včetně jejich biotopů. Posouzení výjimek podle § 56 ZOPK vyžaduje prokázání veřejného zájmu, neexistenci jiného uspokojivého řešení a zajištění, že nedojde k nepříznivému ovlivnění stavu druhů. V projednávaném případě však nejsou k dispozici dostatečné podklady pro vyhodnocení intenzity zásahů ani pro přesné určení dotčených druhů a jejich výskytu, což zásadně omezuje možnost řádného správního uvážení. Netopýři Ve vztahu k netopýrům dokumentace SEA uvádí výskyt citlivých druhů, například netopýra rezavého, stromového, parkového a nejmenšího, oproti tomu Odůvodnění územního opatření uvádí namísto	

Poř.č.	Připomínkové místo	Číslo jednací	Článek	AO	Připomínka	Vyhodnocení
					netopýra rezavého netopýra ušatého (další rozpor a doklad vadně provedeného hodnocení a dokumentace) Citace předmětného opatření: *Monitoring bude zaměřen na detekci letové aktivity rizikových druhů netopýrů, tj. především na netopýra velkého (Myotis myotis), netopýra hvízdavého (Pipistrellus pipistrellus), netopýra nejmenšího (Pipistrellus pygmaeus), netopýra rezavého (Nyctalus noctula) a netopýra vousatého (Myotis mystacinus).* Dokumentace SEA dále uvádí, že *„významnější nálezy netopýrů se dle ČESON nacházejí cca 3,3 km SZ od AO"*. Oproti 4 druhům netopýrů uváděných v dokumentaci SEA, které se mají nacházet v okolí AOV 47 je přímo v akcelerační oblasti AOV 47 Bukovec a v blízkém okolí AOV 47 prokázán výskyt těchto dalších druhů, čímž se dokumentace SEA a územní opatření vůbec nezabývají: Netopýr večerní (Eptesicus serotinus) 6655: Předbor – několik ex. (D), 9. 8. 1994, M. ANDĚRA & P. ZBYTOVSKÝ 6756: Gabrielka, 1 ex. (D), L, 1995 (ANDĚRA & ZBYTOVSKÝ 2002) Netopýr severní (Eptesicus nilssonii) 6655: Choustník – PR Choustník, zřícenina hradu (sklep), 3 ex., 12. 12. 2002 – 15. 12. 2004, M. ANDĚRA & P. ZBYTOVSKÝ 6657: Kamenice nad Lipou – hájovna Barborka (za okenicí), 1m, 23. 8. 2004, V. HANÁK Netopýr černý (Barbastella barbastellus) 6655: Choustník – PR Choustník, zřícenina hradu (sklep), 1 ex., 30. 1. 2002, M. ANDĚRA & P. ZBYTOVSKÝ; 3 ex. (N), 8. 9. 2003, R. LUČAN & P. ZBYTOVSKÝ; 1 ex. (N), 3. 9. 2004, P. NOVÁ; 1 ex., 15. 12. 2004, M. ANDĚRA & P. ZBYTOVSKÝ Netopýr ušatý (Plecotus auritus) 6655: Choustník – PR Choustník, zřícenina (sklep), 1 ex., 9. 1. 1988; 1 ex. (N), 8. 9. 1999; 4 ex., 13. 2. 2003, M. ANDĚRA & P. ZBYTOVSKÝ; 5 ex. (N), 8. 9. 2003, R. LUČAN & P. ZBYTOVSKÝ; 2 ex., 20. 1. 2004, M. ANDĚRA & P. ZBYTOVSKÝ; 2 ex. (N), 3. 9. 2004, P. NOVÁ; 1 ex., 15. 12. 2004, M. ANDĚRA & P. ZBYTOVSKÝ; 6656: Nová Ves u Kamenice nad Lipou, 2 ex. (N), L, 1994; Lidmaň – kostel (půda), 1 ex. (mumie), L/Z?, 1974 (obě lokality ANDĚRA & ZBYTOVSKÝ 2002); 6755: Červená Lhota: sklep v parku, 3 ex., 16. 1. 2004, V. HANÁK & P. BENDA; 6756: Kamenice nad Lipou – zámecký park (štola), 1 ex., Z, 1994 (ANDĚRA & ZBYTOVSKÝ 2002); 6757: Žirovnice – zámek (sklepy), 1 ex., Z, 2002 (ANDĚRA & ZBYTOVSKÝ 2002) Netopýr dlouhouchý (Plecotus austriacus) 6655: Choustník – dům (čp. 24), 1 ex., 24. 7. 1990, P. ZBYTOVSKÝ; 6659: Jihlava (podzemí), 1f, 16. 2. 2001, V. HANÁK 6755: Červená Lhota – zámek (sklepy), 3 ex., 16. 1. 2004, V. HANÁK & P. BENDA; Pluhův Žďár – Prokopský dvůr (sklepy), 1 ex., 17. 1. 2004, V. HANÁK & P. BENDA; 6756: Kamenice nad Lipou (sklepy), 1 ex., Z, 1993 (ANDĚRA & ZBYTOVSKÝ 2002); 6757: Žirovnice (sklepy), 1 ex., Z, 1993 (ANDĚRA & ZBYTOVSKÝ 2002); 1 ex., 28. 2. 2002, V. Hanák et al.; Netopýr velký (Myotis myotis) 6655: Choustník – PR Choustník, zřícenina hradu (sklep), 2 ex., 7. 2. 2001 – 15. 12. 2004, M. ANDĚRA & P. ZBYTOVSKÝ Netopýr řasnatý (Myotis nattereri) 6655: Choustník – PR Choustník, zřícenina (sklep), 3 ex., 30. 1. 2002, M. ANDĚRA & P. ZBYTOVSKÝ Netopýr vousatý (Myotis mystacinus) 6656: Lidmaň – chaty u rybníka (za okenicí), 1fs, 23. 8. 2004, V. HANÁK; Markvarec – chatová osada, 1 ex., L, 1994; Nová Ves u Kamenice nad Lipou – 1 ex. (N), L, 1994; Těmice – chatový tábor (za okenicí), 1 ex., L, 2002 (vše ANDĚRA & ZBYTOVSKÝ 2002); 6756: Lhota u Kamenice nad Lipou, chaty u rybníka, 3m 3f, 23. 8. 2004, V. HANÁK; 6757: Žirovnice – 1 ex. (mumie), L/Z?, 1995 (ANDĚRA & ZBYTOVSKÝ 2002); Netopýr Brandtův (Myotis brandtii) 6756: Lhota u Kamenice nad Lipou, chaty u rybníka (za okenicemi), 1m, 3f, 23. 8. 2004, V. HANÁK; Starý Bozděchov-Bukovka, rybník Surkovec, chata (za okenicí), 1f, 23. 8. 2004, V. HANÁK	

Poř.č.	Připomínkové místo	Číslo jednací	Článek	AO	Připomínka	Vyhodnocení
					6655: Choustník – PR Choustník, zřícenina (sklep), 1 ex., 13. 2. 2003; 1 ex., 15. 12. 2004; Předboř – 1 ex. (N), 9. 8. 1994, obě lokality M. ANDĚRA & P. ZBYTOVSKÝ; 6656: Nová Ves u Kamenice nad Lipou, 1 ex. (N), 1994 (ANDĚRA & ZBYTOVSKÝ 2002); 6657: Častrov – rybník Barborka, 2 ex. (D), 6755: Červená Lhota – sklep v parku, 2 ex., 16. 1. 2004, V. HANÁK & P. BENDA; 6759: Hladov – Hladovský rybník (D), 3. 6. 2002, Z. ŘEHÁK; 6760: Červená Lhota – Jihlávka, Fretychův mlýn, několik ex. nad vodou (O), několik ex., L, 2002 6857: Bořetín – rybník u lesa, 1 ex.(N), 11. 8. 1994, M. ANDĚRA & P. ZBYTOVSKÝ  zadané hodnoty: **katastr**: Bořetín Bylo nalezeno 1 vyhovujících záznamů. Zobrazují záznamy 0 až 1 Druh: Myotis daubentonii; Kvadrát: 6857; Char výs. v létě; Geo. celek: Křemešnická vrchovina; Lokalita: rybník u lesa *Obr.: Výřez formulářového rozhraní nálezové databáze AOPK ČR s výsledkem vyhledávání pro katastr Bořetín (1 nalezený záznam – Myotis daubentonii, kvadrát 6857)* Nálezová databáze letounů AOPK ve čtverci 6655, který zahrnuje AOV č. 47 Bukovec: 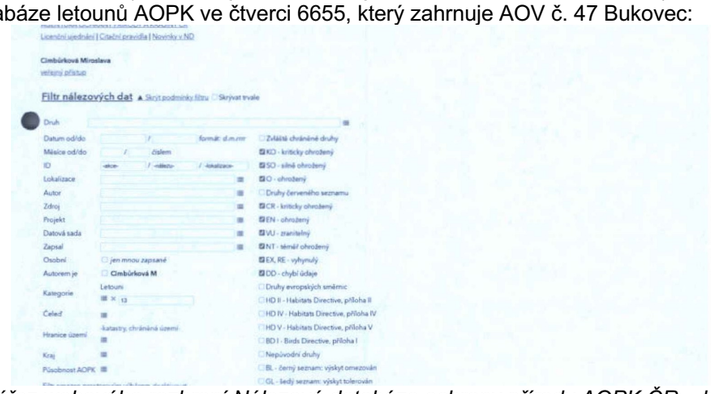 Cimbůrková Miroslava veřejný přístup Filtr nálezových dat Druh Datum od/do Měsíce od/do ID Lokalizace Autor Zdroj Projekt Datová sada Zapsal Osobní Autorem je Kategorie Letouni Celek Hranice území Kraj Působnost AOPK Zvláště chráněné druhy KO - kriticky ohrožený SO - silně ohrožený O - ohrožený Druhy červeného seznamu CR - kriticky ohrožený EN - ohrožený VU - zranitelný NT - téměř ohrožený EX, RE - vyhynulý DD - chybí údaje Druhy evropských směrnic HD II - Habitats Directive, příloha II HD IV - Habitats Directive, příloha IV HD V - Habitats Directive, příloha V BD I - Birds Directive, příloha I Nepůvodní druhy BL - černý seznam: výskyt omezován GL - šedý seznam: výskyt tolerován *Obr.: Výřez webového rozhraní Nálezové databáze ochrany přírody AOPK ČR – hlavička s uživatelským přístupem, filtr nálezových dat s poli Druh, Datum, Lokalizace, Autor, Zdroj, Kategorie (Letouni) a checkboxy stupňů ohrožení (KO, SO, O, CR, EN, VU, NT, EX/RE, DD)* **č.** | **Nález ID** | **Druh** | **Lokalizace** | **Datum od** | **Datum do** | **Autor** | **Kód pole** | **Věrohodnost** **1** | 32993021 | Plecotus austriacus (netopýr dlouhouchý) | 6655 | 21.6.2011 | 22.9.2011 | Anděra Miloš, Gaisler Jiří | 6655 | 1 **2** | 32972882 | Plecotus auritus (netopýr ušatý) | 6655 | 21.12.2011 | 19.3.2012 | Anděra Miloš, Gaisler Jiří | 6655 | 1 **3** | 32971453 | Plecotus auritus | 6655 | 21.6.2011 | 22.9.2011 | Anděra Miloš, | 6655 | 1	

Poř.č.	Připomínkové místo	Číslo jednací	Článek	AO	Připomínka	Vyhodnocení

		(netopýr ušatý)				Gaisler Jiří		
4	32970365	Barbastella barbastellus (netopýr černý)	6655	21.6.2011	22.9.2011	Anděra Miloš, Gaisler Jiří	6655	1
5	32969398	Barbastella barbastellus (netopýr černý)	6655	21.12.2011	19.3.2012	Anděra Miloš, Gaisler Jiří	6655	1
6	32968290	Nyctalus noctula (netopýr rezavý)	6655	21.6.2011	22.9.2011	Anděra Miloš, Gaisler Jiří	6655	1
7	32963630	Eptesicus serotinus (netopýr večerní)	6655	21.6.2011	22.9.2011	Anděra Miloš, Gaisler Jiří	6655	1
8	32962692	Myotis daubentonii (netopýr vodní)	6655	21.12.2011	19.3.2012	Anděra Miloš, Gaisler Jiří	6655	1
9	32961156	Myotis daubentonii (netopýr vodní)	6655	21.6.2011	22.9.2011	Anděra Miloš, Gaisler Jiří	6655	1
10	32952746	Eptesicus nilssonii (netopýr severní)	6655	21.12.2011	19.3.2012	Anděra Miloš, Gaisler Jiří	6655	1

Poř.č.	Připomínkové místo	Číslo jednací	Článek	AO	Připomínka	Vyhodnocení
					11 32894557 Vespertilio murinus (netopýr pestrý) 6655 21.6.2011 22.9.2011 Anděra Miloš, Gaisler Jiří 6655 1 **12** 32879310 Myotis daubentonii (netopýr vodní) 6655 21.12.2011 19.3.2012 Anděra Miloš, Gaisler Jiří 6655 1 **13** 32877771 Myotis daubentonii (netopýr vodní) 6655 21.6.2011 22.9.2011 Anděra Miloš, Gaisler Jiří 6655 1 **14** 32877195 Myotis nattereri (netopýr řasnatý) 6655 21.12.2012 19.3.2013 Anděra Miloš, Gaisler Jiří 6655 1 **15** 32875856 Myotis myotis (netopýr velký) 6655 21.12.2011 19.3.2012 Anděra Miloš, Gaisler Jiří 6655 1 **25** 26479973 Myotis nattereri (netopýr řasnatý) 6655 1.1.2010 31.12.2010 Hanák Vladimír, Anděra Miloš, Horáček Ivan 6655 1 **26** 12114930 Nyctalus noctula (netopýr rezavý) Dobešov u Černovic – 6655 1.1.1994 31.12.1994 Zbytkovský P., Anděra Miloš 6655 1 **16** 26511565 Vespertilio murinus (netopý	

Poř.č.	Připomínkové místo	Číslo jednací	Článek	AO	Připomínka	Vyhodnocení

		r pestrý)				Horáček Ivan		
17	26504845	Eptesicus nilssonii (netopýr severní)	6655	1.1.2010	31.12.2010	Hanák Vladimír, Anděra Miloš, Horáček Ivan	6655	1
18	26504514	Myotis daubentonii (netopýr vodní)	6655	1.1.2010	31.12.2010	Hanák Vladimír, Anděra Miloš, Horáček Ivan	6655	1
19	26489031	Eptesicus serotinus (netopýr večerní)	6655	1.1.2010	31.12.2010	Hanák Vladimír, Anděra Miloš, Horáček Ivan	6655	1
20	26488672	Barbastella barbastellus (netopýr černý)	6655	1.1.2010	31.12.2010	Hanák Vladimír, Anděra Miloš, Horáček Ivan	6655	1
21	26486216	Nyctalus noctula (netopýr rezavý)	6655	1.1.2010	31.12.2010	Hanák Vladimír, Anděra Miloš, Horáček Ivan	6655	1
22	26484580	Plecotus austriacus (netopýr dlouhouchý)	6655	1.1.2010	31.12.2010	Hanák Vladimír, Anděra Miloš, Horáček Ivan	6655	1

Poř.č.	Připomínkové místo	Číslo jednací	Článek	AO	Připomínka	Vyhodnocení
					<table><tr><td>**23**</td><td>26482763</td><td>Plecotus auritus (netopýr ušatý)</td><td>6655</td><td>1.1.2010</td><td>31.12.2010</td><td>Hanák Vladimír, Anděra Miloš, Horáček Ivan</td><td>6655</td><td>1</td></tr><tr><td>**24**</td><td>26480542</td><td>Myotis myotis (netopýr velký)</td><td>6655</td><td>1.1.2010</td><td>31.12.2010</td><td>Hanák Vladimír, Anděra Miloš, Horáček Ivan</td><td>6655</td><td>1</td></tr></table> Chráněné druhy savců dle databáze mapování.biolib.cz, v dokumentaci SEA vůbec neuvedeny:  *Obr.: Výřez webového vyhledávacího formuláře nálezové databáze (mapování.biolib.cz) s tabulkou nálezů obojživelníků/plazů – druh, lokalizace, datum, autor* Další druhy živočichů Citace dokumentace SEA: *Významnější koncentrace druhů s úzkou vazbou na biotop a nízkou disperzí (rostliny, hmyz, obojživelníci, plazi, drobní savci) se v AO nevyskytuje – hranice AO byly upraveny mj. z důvodu vynětí těchto ploch z AO (jednalo se především o druhy rostlin). Významný negativní vliv na tyto druhy lze vyloučit.* Opět se jedná o nepravdivý údaj v dokumentaci SEA. Takové druhy se právě zde vyskytují, vazbu na AO má zejména: netopýr Brandtův, vachta trojlistá, prstnatec májový, skokan krátkonohý, skokan skřehotavý, čolek horský, kuňka obecná. Stav krajiny a cenných biotopů Citace SEA: *V dotčené AO se nachází* **minimálně** *zastoupená mimolesní zeleň – skupiny stromů, pozůstatky remízů a liniové zeleně. Lze očekávat mírně negativní dopad až zanedbatelný dopad na zeleň – odstranění části porostů (přístupové komunikace a manipulační plochy). V AO se nenacházejí památné stromy. V ÚO nejsou krom ÚSES uvedeny podmínky ochrany mimolesní zeleně, kácení dřevin je povolováno až v JES.* V celé krajině AOV 47 a v její blízkosti je celá řada mezí, skupin keřů a stromů, remízků, úvozových cest, ostrovů smíšených i jehličnatých lesů uprostřed polí, liniové aleje a výsadby, je naprosto zcestné tvrzení, že tu tyto útvary nejsou nebo že jsou minimální, je to jako kdyby někdo tvrdil, že zde jsou minimálně zastoupené lesy. I to je dokladem, že hodnotící osoba zde vůbec nebyla! Ve Vlkosovicích se oproti tvrzení SEA nachází cca 1000m od hranice AOV 47 tyto památné stromy Vaňkova lípa a dále Vlkosovická lípa Další citace SEA: *Nejbližším cenným územím ve vztahu k AO je PP Stržená hráz. Předmětem ochrany PP je zachovalý komplex lučních a mokřadních společenstev s výskytem ohrožených druhů, především rostlin. Vliv na ZCHÚ lze vyloučit.*	

Poř.č.	Připomínkové místo	Číslo jednací	Článek	AO	Připomínka	Vyhodnocení
					V blízkém okolí AOV 47 se nachází dalších řada chráněných oblastí, dokumentace SEA např. nezmiňuje ještě bližší PP Huťský potok (vzdálenost cca 2000 m, ochranné pásmo 330 ha). Dále SEA nezmiňuje řadu cenných mokřadů a pramenišť, např. v k.ú. Bořetín na p.p.č.: 205/12, 276, 321, 320/1, 447/1, 393/5, všech v bezprostřední blízkosti hranic AOV 47. Dále SEA nezmiňuje významný biotop u rybníka Táta, který je vzdálen cca 700 od hranice AOV 47, kde hnízdí některé významně chráněné druhy níže uvedených ptáků. Dále podatel připomínky upozorňuje na tyto podmínky Krajského úřadu Jihočeského kraje, které nebyly v UO zohledněny: Záměry OZE budou umisťovány mimo cenné přírodní biotopy. Především se jedná o biotopy zvláště chráněných druhů a přírodní biotopy jejichž vymezení vychází z Mapování biotopů České republiky (Agentura ochrany přírody a krajiny ČR – AOPK ČR, dostupné z: https://portal.nature.cz/biotopy). V rámci AOV 47 se vyskytují dále tyto biotopy (viz data.nature.cz,): 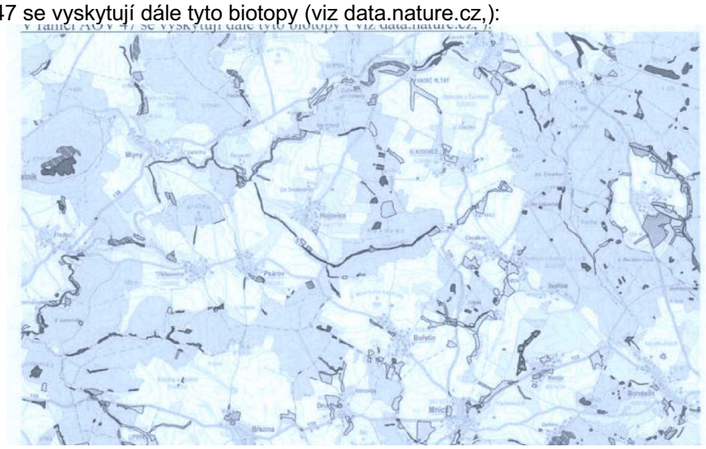 *Obr.: Výřez mapy s vyznačením ploch biotopů (černé obrysy) v okolí obcí Bořetín, Hojovice, Psárov, Mnich a Chotěmice* Návrh řešení: Požaduji doplnění hodnocení výše uvedených živočichů dle uvedených nálezových databází dále doplnění víceletého biologického monitoringu, celoročního ornitologického sledování, dlouhodobého monitoringu dále uvedených živočichů ptáků, obojživelníků, savců a to zejména netopýrů a dalších živočichů, dále chráněných rostlin, použitelného hodnocení sezónních migrací, regionálního migračního modelu a objektivního vyhodnocení populačních trendů citlivých druhů. Současně požaduji doplnění reprezentativních dat a hodnocení stavu mimolesní zeleně a polohy biotopů v rámci AOV 47 a v blízkém okolí. Pokud nebude možné uvedené nedostatky objektivně a přezkoumatelně odstranit, požaduji vypuštění akcelerační oblasti AOV47 – Bukovec a souvisejícího územního opatření z návrhu Změny č. 2 Územního rozvojového plánu ČR. **<u>6.4.15 Vadné hodnocení klima a ovzduší</u>** Citace dokumentace SEA: *Klima a ovzduší: Vlivy na ovzduší v době výstavby zanedbatelné (prašnost při přesunu zemin, emise ze spalování PHM, sekundární prašnost), v době provozu mírně pozitivní z důvodu náhrady spalovacích zdrojů při výrobě el. energie. Podmínky a zmírňující opatření ÚO: Vliv zanedbatelný, podmínky nestanoveny. Opatření SEA: Bez dalšího návrhu dle SEA. Účinek Přímý* **zanedbatelný v době výstavby**, *nepřímý mírně pozitivní v době provozu* *Bodové hodnocení +1!* Je naprosto vadné, jakým způsobem je tato složka životního prostředí hodnocena. V době provozu sice VTE nahradí spalovací zdroje, ale ne v místě AOV 47. A v době výstavby vliv nebude zanedbatelný, ale zcela drtivý, když pouze na jeden základ VTE musí přijet až 200 velkých 20tunových mixů betonu násobeno 33, nehledě na ostatní dopravní techniku, exhalace všech těchto vozidel a prašnost. Návrh řešení:	

Poř.č.	Připomínkové místo	Číslo jednací	Článek	AO	Připomínka	Vyhodnocení
					Požaduji přehodnocení vlivu územního opatření na klima a ovzduší v rámci SEA při výstavbě dle modelového způsobu a rozsahu výstavby 33 VTE. Požaduji přehodnocení vlivu územního opatření na klima a ovzduší a během provozu s přihlédnutím k místu provozu, kde stávající spalovací zdroje energie zůstanou provedením výstavby nedotčeny. Pokud nebude možné uvedené nedostatky objektivně a přezkoumatelně odstranit, požaduji vypuštění akcelerační oblasti AOV47 – Bukovec a souvisejícího územního opatření z návrhu Změny č. 2 Územního rozvojového plánu ČR. **6.5 Veřejné zdraví a ochrana obyvatel** **6.5.1 Nedostatečné vyhodnocení dlouhodobých zdravotních dopadů na obyvatelstvo** Dokumentace SEA nedostatečně hodnotí **dlouhodobé zdravotní dopady** navržené akcelerační oblasti AOV47 – Bukovec na obyvatelstvo dotčených obcí a okolní venkovské krajiny. Hodnocení vlivů na veřejné zdraví je v dokumentaci redukováno převážně na obecné konstatování o nepřekročení hygienických limitů hluku a na předpoklad dostatečné vzdálenosti obytné zástavby od akcelerační oblasti, aniž by bylo provedeno komplexní zdravotní vyhodnocení dlouhodobé expozice obyvatel hluku, psychosociální zátěži a dalším změnám životního prostředí, které mohou ovlivnit kvalitu života a zdravotní stav obyvatel dotčeného území. **SEA současně neobsahuje komplexní hodnocení dlouhodobé zdravotní zátěže obyvatel, vyhodnocení chronických psychosociálních dopadů, analýzu dlouhodobé stresové zátěže, hodnocení poruch spánku ani objektivní vyhodnocení kumulativních zdravotních vlivů více zařízení v území.** Dokumentace přitom sama připouští možnost obtěžování obyvatel v noční době, přesto však bez dalšího uzavírá, že vlivy na veřejné zdraví budou zanedbatelné a hodnotí je bodovým hodnocením „0". Takový závěr není podložen odpovídajícím zdravotním posouzením ani odbornou analýzou skutečných dlouhodobých dopadů na obyvatelstvo. Světová zdravotnická organizace (WHO) ve svých Environmental Noise Guidelines for the European Region potvrzuje, že environmentální hluk představuje významný problém veřejného zdraví a že hluk z větrných elektráren je spojován zejména s chronickým obtěžováním obyvatel, narušením spánku, stresovými reakcemi a zhoršením kvality života. WHO současně doporučuje minimalizovat dlouhodobou expozici obyvatel hluku z větrných elektráren, zejména v klidných venkovských oblastech s nízkou původní hlukovou zátěží. Systematická přehledová studie Freiberg et al. (2019) potvrzuje, že nejčastěji doloženými účinky dlouhodobé expozice hluku z větrných elektráren jsou chronické obtěžování, poruchy spánku, stresové reakce a zhoršení psychické pohody obyvatel. Aktualizovaný přehled UK Health Security Agency (2024) současně potvrzuje, že nejkonzistentnější vědecké důkazy existují právě pro souvislost mezi hlukem větrných elektráren, chronickým obtěžováním obyvatel a poruchami spánku. Studie Jalali et al. (2016) dále potvrzuje zhoršení kvality života a subjektivního zdravotního stavu obyvatel po uvedení větrných elektráren do provozu. Studie McBride et al. (2013) současně potvrzuje dlouhodobé zhoršení kvality života obyvatel žijících v blízkosti větrných elektráren i po více letech provozu zařízení. Studie Poulsen a Sørensen (2016) založená na rozsáhlých populačních datech z Dánska současně upozorňuje na souvislost mezi expozicí hluku z větrných elektráren a zvýšeným užíváním léků na spaní a dalšími zdravotními ukazateli. Státní zdravotní ústav současně uvádí, že dlouhodobé působení hluku je spojeno se zvýšenou stresovou zátěží, poruchami spánku, zvýšeným rizikem kardiovaskulárních onemocnění a zhoršením kvality života obyvatel. SEA však žádné odpovídající zdravotní hodnocení dlouhodobých psychosociálních a kumulativních vlivů neobsahuje a podstatnou část posouzení nepřípustně odkládá až do navazujících řízení. Takový postup je v rozporu s požadavkem komplexního posouzení vlivů koncepce již na úrovni SEA a neumožňuje objektivně posoudit skutečné dlouhodobé dopady návrhu na veřejné zdraví a kvalitu života obyvatel. Takový postup je v rozporu se zákonem č. 258/2000 Sb., o ochraně veřejného zdraví, se zákonem č. 100/2001 Sb., o posuzování vlivů na životní prostředí, s principem prevence a principem předběžné opatrnosti i s doporučeními WHO pro ochranu obyvatel před dlouhodobou environmentální hlukovou zátěží. Dokumentace SEA je proto v této části nepřezkoumatelná a skutkový stav nebyl dostatečně zjištěn. Návrh řešení:	

Poř.č.	Připomínkové místo	Číslo jednací	Článek	AO	Připomínka	Vyhodnocení
					Požaduji doplnění komplexního hodnocení dlouhodobých zdravotních dopadů navržené akcelerační oblasti AOV47 – Bukovec na obyvatelstvo, zejména vyhodnocení dlouhodobé psychosociální zátěže, hodnocení chronického obtěžování obyvatel, posouzení poruch spánku, vyhodnocení kumulativních zdravotních vlivů, analýzy dlouhodobé stresové zátěže a objektivního posouzení dopadů na kvalitu života obyvatel v dotčeném území. Pokud nebude možné uvedené nedostatky objektivně a přezkoumatelně odstranit, požaduji vypuštění akcelerační oblasti AOV47 – Bukovec a souvisejícího územního opatření z návrhu Změny č. 2 Územního rozvojového plánu ČR. Zdroje: WORLD HEALTH ORGANIZATION (WHO). Environmental Noise Guidelines for the European Region [online]. Copenhagen: WHO Regional Office for Europe, 2018. Dostupné z: https://www.who.int/europe/publications/i/item/WHO-EURO-2018-3287-43046-60243. [cit. 18. 5. 2026]. FREIBERG, Alice et al. Health effects of wind turbines on humans in residential settings: Results of a scoping review [online]. Environment International, 2019. Dostupné z: https://www.sciencedirect.com/science/article/abs/pii/S0013935118306145. [cit. 18. 5. 2026]. UK HEALTH SECURITY AGENCY. Health effects related to wind turbine sound – a rapid evidence review covering 2020–2024 [online]. 2024. Dostupné z: https://researchportal.ukhsa.gov.uk/en/publications/health-effects-related-to-wind-turbine-sound-a-rapid-evidence-rev/. [cit. 18. 5. 2026]. JALALI, L.; BIGELOW, P.; MCCOLL, S. et al. Changes in quality of life and perceptions of general health before and after operation of wind turbines [online]. Environmental Pollution, 2016, roč. 216, s. 608–615. Dostupné z: https://www.sciencedirect.com/science/article/pii/S0269749116305085. [cit. 18. 5. 2026]. MCBRIDE, D.; SHEPHERD, D.; DIRKS, K. A longitudinal study of the impact of wind turbine proximity on health-related quality of life [online]. Noise & Health, 2013, roč. 15, č. 65, s. 261–267. Dostupné z: https://www.researchgate.net/publication/257142319_A_longitudinal_study_of_the_impact_of_wind_turbine_proximity_on_health_related_quality_of_life. [cit. 18. 5. 2026]. POULSEN, A. H.; SØRENSEN, M. Wind turbine noise and health: a nationwide prospective cohort study in Denmark [online]. Environmental Health Perspectives, 2016. Dostupné z: https://www.sciencedirect.com/science/article/pii/S0160412018315228. [cit. 18. 5. 2026]. STÁTNÍ ZDRAVOTNÍ ÚSTAV. Zdravotní účinky hluku [online]. Dostupné z: https://szu.gov.cz/temata-zdravi-a-bezpecnosti/zivotni-prostredi/hluk/zdravotni-ucinky-hluku/. [cit. 18. 5. 2026]. ČESKO. Zákon č. 258/2000 Sb., o ochraně veřejného zdraví, ve znění pozdějších předpisů [online]. Zákony pro lidi. Dostupné z: https://www.zakonyprolidi.cz/cs/2000-258. [cit. 18. 5. 2026]. ČESKO. Zákon č. 100/2001 Sb., o posuzování vlivů na životní prostředí a o změně některých souvisejících zákonů (zákon o posuzování vlivů na životní prostředí), ve znění pozdějších předpisů [online]. Zákony pro lidi. Dostupné z: https://www.zakonyprolidi.cz/cs/2001-100. [cit. 18. 5. 2026]. **6.5.2 Nepřezkoumatelnost závěrů o „zanedbatelném vlivu" na veřejné zdraví** **Dokumentace SEA dospívá k závěru, že vlivy navržené akcelerační oblasti AOV47 – Bukovec na veřejné zdraví budou „zanedbatelné", aniž by byl tento závěr podložen konkrétním odborným posouzením, adekvátní akustickou studií nebo objektivně ověřitelnými daty.** Dokumentace současně stanovuje bodové hodnocení „0", přestože sama připouští možnost obtěžování obyvatel v noční době. SEA uvádí: *„Předpokládaný zdroj hluku: max. 106 dB na jednu VTE, požadavek na vzdálenost od obytné zástavby min. 500 m (předpokládaná hluková zátěž v takové vzdálenosti cca 37 dB). Není předpoklad překračování hlukových limitů, možnost obtěžování v okrajové zástavbě v noční době. Vlivy na veřejné zdraví zanedbatelné. Bodové ohodnocení 0!"* Takový závěr je však založen pouze na obecných předpokladech a spekulativních modelech, nikoliv na konkrétním posouzení skutečných podmínek v území. Absence jednoznačných údajů o dlouhodobých zdravotních účincích nepředstavuje důkaz jejich neexistence. Přetrvávající odborné nejistoty týkající se dlouhodobého působení hluku, nízkofrekvenčního hluku, amplitudové modulace a psychosociálních dopadů neumožňují automaticky předpokládat nevýznamnost zdravotních účinků. Dokumentace neobsahuje konkrétní rozmístění větrných elektráren, návrh jejich počtu, model skutečného provozu zařízení, regionální hlukový model, scénářové hodnocení různých meteorologických podmínek ani objektivní vyhodnocení kumulativního působení více zdrojů hluku.	

Poř.č.	Připomínkové místo	Číslo jednací	Článek	AO	Připomínka	Vyhodnocení
					Současně není zřejmé, z jakého odborného podkladu vychází tvrzení o předpokládané hlukové zátěži „cca 37 dB" ve vzdálenosti 500 m, zejména s ohledem na skutečnost, že v České republice se obdobně vysoké a výkonné větrné elektrárny v současnosti prakticky nenacházejí a jejich akustické parametry se mohou významně lišit podle konkrétního typu zařízení, výkonu, výšky stožárů, meteorologických podmínek, terénu a kumulace více zdrojů. Dalším zásadním problémem je skutečnost, že aktuálně používaná metodika hodnocení hluku zahrnuje korekce, které vedou k systematickému snižování vypočtených hodnot hluku, což může vést k formálnímu splnění limitů i v situacích, kdy reálná zátěž zůstává významná. **Používané hlukové ukazatele, zejména LAeq, navíc nejsou vhodné pro hodnocení specifického charakteru hluku z větrných elektráren. Tyto ukazatele vyjadřují průměrnou energetickou hodnotu hluku, avšak nezachycují jeho proměnlivost, tonalitu, nízkofrekvenční složky ani amplitudovou modulaci. V důsledku toho dochází k systematickému podhodnocení subjektivního obtěžování i zdravotních dopadů. Tento rozpor mezi vypočtenými hodnotami a reálným vnímáním hluku je dobře známý a potvrzený odbornou literaturou i zkušenostmi z praxe.** **Stanovení odstupové vzdálenosti 500 m není založeno na standardizované metodice ani objektivním odborném modelu, ale podle informací z Ministerstva pro místní rozvoj (2026) vzniklo pouze na základě odborných diskusí mezi institucemi. Dokumentace proto neumožňuje přezkoumat, proč byla zvolena právě tato hodnota a nikoli jiná.** Dokumentace současně nepředkládá žádné konkrétní akustické výpočty, mapy hlukové zátěže ani modely šíření hluku v území. Hodnocení je založeno převážně pouze na obecném předpokladu minimální vzdálenosti 500 m od obytné zástavby a na předpokladu, že samotné větrné elektrárny budou umístěny dále od hranice akcelerační oblasti. Takový postup je spekulativní a neumožňuje objektivně posoudit skutečné dopady návrhu na veřejné zdraví obyvatel. Pořizovatel současně v odůvodnění Změny č. 2 ÚRP sám připouští, že minimální odstup 500 m nebyl stanoven na základě objektivního zdravotního posouzení, **ale především z důvodu dosažení výkonového cíle akceleračních oblastí**. Dokumentace výslovně uvádí, že při větších odstupových vzdálenostech by většina akceleračních oblastí nesplnila požadovanou minimální rozlohu a nebylo by možné dosáhnout cílového výkonu 3 000 MW. **Samotný pořizovatel tedy přiznává, že hranice 500 m představuje kompromis motivovaný energetickým cílem, nikoliv odborně doloženou hranici bezpečné ochrany veřejného zdraví.** Současně je nutné zdůraznit, že hygienické limity hluku nepředstavují bezpečný práh bez zdravotních dopadů, ale pouze společensky akceptovatelnou míru zdravotního rizika. Samotné splnění limitních hodnot proto automaticky neznamená absenci chronického obtěžování obyvatel, poruch spánku ani dalších psychosociálních dopadů dlouhodobé hlukové zátěže. Dokumentace SEA navíc sama připouští, že podrobné hlukové studie mají být teprve zpracovány v navazujících řízeních. V podmínkách územního opatření se výslovně uvádí požadavek na *„podrobnou hlukovou studii působení hluku na obytnou zástavbu zahrnující kumulativní působení ostatních existujících a povolených zdrojů hluku"*. SEA tedy sama potvrzuje, že skutečné hlukové poměry a reálné dopady na obyvatelstvo nejsou v době pořizování dokumentace objektivně známy. Přesto bez odpovídajícího odborného podkladu uzavírá, že vlivy na veřejné zdraví budou zanedbatelné. Takový postup je v rozporu s požadavkem na řádné zjištění skutkového stavu a činí dokumentaci v této části nepřezkoumatelnou. Podle zákona č. 100/2001 Sb., o posuzování vlivů na životní prostředí, musí být vlivy koncepce na obyvatelstvo a veřejné zdraví objektivně vyhodnoceny již na úrovni SEA. Nelze připustit, aby byly zásadní otázky ochrany veřejného zdraví teprve dodatečně zjišťovány až v navazujících řízeních, pokud právě jejich výsledky mohou zásadním způsobem ovlivnit přijatelnost celé akcelerační oblasti. Současně je nutno zdůraznit, že samotné splnění hygienických limitů hluku automaticky neznamená absenci zdravotních dopadů. WHO i další odborné studie potvrzují, že dlouhodobé obtěžování obyvatel, poruchy spánku a psychosociální dopady mohou vznikat i při formálním splnění hygienických limitů hluku. Současně je nutné zdůraznit, že podle Autorizačního návodu Státního zdravotního ústavu k hodnocení zdravotních rizik expozice hluku (2017) musí být hodnocení zdravotních rizik založeno na metodice HRA (Health Risk Assessment), která zahrnuje identifikaci nebezpečnosti, charakterizaci nebezpečnosti, hodnocení expozice a charakterizaci rizika. Metodika současně požaduje zohlednění intenzity hluku, velikosti exponované populace a dalších okolností a vlivů, které modifikují působení hluku. Dokumentace SEA však neobsahuje odpovídající	

Poř.č.	Připomínkové místo	Číslo jednací	Článek	AO	Připomínka	Vyhodnocení
					hodnocení expozice obyvatel, nehodnotí meteorologické podmínky, neřeší amplitudovou modulaci, nehodnotí nízkofrekvenční hluk ani neobsahuje objektivní charakterizaci zdravotních rizik. SEA tak neodpovídá základním požadavkům metodiky hodnocení zdravotních rizik používané v ochraně veřejného zdraví. Takový postup je v rozporu se zákonem č. 100/2001 Sb., o posuzování vlivů na životní prostředí, se zákonem č. 258/2000 Sb., o ochraně veřejného zdraví, s principem prevence a principem předběžné opatrnosti i s požadavkem na dostatečné zjištění skutkového stavu. Dokumentace SEA je proto v této části nepřezkoumatelná. Návrh řešení: Požaduji doplnění použitelného regionálního hlukového modelu, konkrétního akustického posouzení navržené akcelerační oblasti **na základě správné metodiky a správných hlukových ukazatelů**, modelu rozmístění a provozu větrných elektráren, vyhodnocení kumulativních hlukových vlivů, scénářového hodnocení různých meteorologických podmínek a objektivního vyhodnocení skutečných dopadů na veřejné zdraví obyvatel. Pokud nebude možné uvedené nedostatky objektivně a přezkoumatelně odstranit, požaduji vypuštění akcelerační oblasti AOV47 – Bukovec a souvisejícího územního opatření z návrhu Změny č. 2 Územního rozvojového plánu ČR. Zdroje: MINISTERSTVO PRO MÍSTNÍ ROZVOJ. Odpověď na žádost o informace podle zákona č. 106/1999 Sb., č. j. MMR-36709/2026-31 [online]. Praha: Ministerstvo pro místní rozvoj, 21. 5. 2026. ČESKO. Zákon č. 100/2001 Sb., o posuzování vlivů na životní prostředí a o změně některých souvisejících zákonů (zákon o posuzování vlivů na životní prostředí), ve znění pozdějších předpisů [online]. Zákony pro lidi. Dostupné z: https://www.zakonyprolidi.cz/cs/2001-100. [cit. 18. 5. 2026]. ČESKO. Zákon č. 258/2000 Sb., o ochraně veřejného zdraví, ve znění pozdějších předpisů [online]. Zákony pro lidi. Dostupné z: https://www.zakonyprolidi.cz/cs/2000-258. [cit. 18. 5. 2026]. STÁTNÍ ZDRAVOTNÍ ÚSTAV. Autorizační návod k hodnocení zdravotního rizika expozice hluku, verze 4 [online]. Praha: SZÚ, 2017. Dostupné z: https://szu.gov.cz/wp-content/uploads/2023/02/AN_15_04_verze4.pdf. [cit. 18. 5. 2026]. WORLD HEALTH ORGANIZATION (WHO). Environmental Noise Guidelines for the European Region [online]. Copenhagen: WHO Regional Office for Europe, 2018. Dostupné z: https://www.who.int/europe/publications/i/item/WHO-EURO-2018-3287-43046-60243. [cit. 18. 5. 2026]. **6.5.3 Absence komplexního posouzení hlukové zátěže a kumulativních vlivů** Dokumentace SEA neobsahuje komplexní posouzení hlukové zátěže navržené akcelerační oblasti AOV47 – Bukovec a současně nedostatečně hodnotí kumulativní působení více větrných elektráren v území. Hodnocení vlivů na veřejné zdraví je založeno převážně na obecných předpokladech a na modelovém odhadu hlukové zátěže jednotlivé větrné elektrárny, aniž by byly objektivně posouzeny skutečné podmínky provozu rozsáhlé akcelerační oblasti. Posouzení kumulativních účinků postrádá nezbytné vstupy, protože není znám skutečný počet zařízení, jejich umístění ani rozsah souvisejících staveb. Dokumentace hodnotí součet vlivů bez znalosti objektů, jejichž účinky mají být sčítány. SEA současně neobsahuje regionální model hlukové zátěže, scénářové hodnocení kumulace více zařízení, posouzení dlouhodobé noční expozice, hodnocení amplitudové modulace, vyhodnocení nízkofrekvenčního hluku a infrazvuku ani objektivní vyhodnocení vlivu meteorologických podmínek a orografie území na šíření hluku. Dokumentace přitom sama připouští, že v navazujících řízeních bude nutné zpracovat podrobnou hlukovou studii zahrnující kumulativní působení ostatních existujících a povolených zdrojů hluku. Tím SEA současně potvrzuje, že skutečné hlukové poměry v území nejsou v době pořizování dokumentace objektivně známy. Hodnocení je navíc založeno převážně pouze na běžných A-vážených hlukových veličinách, aniž by byly odpovídajícím způsobem posouzeny specifické složky hluku typické pro provoz větrných elektráren, zejména amplitudová modulace, pulzní charakter hluku, nízkofrekvenční hluk, infrazvuk, proměnlivost hlukové zátěže v noční době a změny šíření hluku v závislosti na meteorologických podmínkách. Studie Møller a Pedersen (2011) potvrzuje, že velké větrné elektrárny produkují významný podíl nízkofrekvenčního hluku, který může být běžnými metodami hodnocení hluku podhodnocován. Autoři současně upozorňují, že nízkofrekvenční složky hluku mohou být významným faktorem obtěžování obyvatel, zejména ve venkovských oblastech s nízkou původní hlukovou zátěží.	

Poř.č.	Připomínkové místo	Číslo jednací	Článek	AO	Připomínka	Vyhodnocení
					Studie Hansen, Zajamšek a Hansen (2017) dále potvrzuje, že větrné elektrárny produkují nízkofrekvenční hluk a infrazvukové složky, jejichž šíření a vnímání je výrazně ovlivňováno konkrétními podmínkami v území, zejména meteorologií, směrem větru, stabilitou atmosféry a konfigurací terénu. Studie potvrzuje význam amplitudové modulace hluku větrných elektráren, zejména v noční době a při specifických meteorologických podmínkách. Studie současně upozorňuje, že amplitudová modulace představuje významný faktor subjektivního obtěžování obyvatel. Studie Chiu et al. (2021) současně upozorňuje, že běžné postupy hodnocení hluku nemusí dostatečně postihnout nízkofrekvenční složky hluku z větrných elektráren a že přesné vyhodnocení vyžaduje použitelné modelování konkrétních podmínek v území. Studie Michaud et al. (2018) dále potvrzuje souvislost mezi specifickými charakteristikami hluku větrných elektráren, zejména amplitudovou modulací a pulzním charakterem zvuku, a zvýšeným výskytem poruch spánku a subjektivního rušení obyvatel. Přehledová studie van Kamp a van den Berg (2021) současně potvrzuje, že dlouhodobé obtěžování obyvatel hlukem větrných elektráren významně souvisí právě s amplitudovou modulací, proměnlivostí hluku, nočním provozem a dlouhodobou změnou životního prostředí. Studie Health Canada (2014) uvádí, že se zvyšující se expozicí hluku větrných elektráren rostla míra významného obtěžování obyvatel („high annoyance"). Studie zdůrazňuje, že hodnocení dopadů nemá být založeno pouze na administrativně stanovené vzdálenosti od zdroje, ale na reálné hlukové expozici a místních podmínkách prostředí. Studie Michaud et al. (2016) dále uvádí, že hluk větrných elektráren představuje komplexní akustický jev, jehož působení nelze hodnotit pouze prostřednictvím prosté vzdálenosti od zdroje. Výsledky potvrzují vztah mezi úrovní hluku a subjektivním obtěžováním obyvatel, přičemž samotné zdravotní ukazatele vykazovaly složitější souvislosti. Studie Colas et al. (2025) uvádí, že vzájemné aerodynamické interakce mezi turbínami (wake efekt) mohou zvyšovat amplitudovou modulaci a lokálně zesilovat hlukovou zátěž v území. Autoři upozorňují, že modely založené na hodnocení izolovaných turbín nemusí tyto jevy zachycovat, což může vést k podhodnocení skutečné hlukové expozice. SEA však žádné odpovídající komplexní hodnocení těchto specifických faktorů neobsahuje. Dokumentace současně neposuzuje reálné kumulativní působení většího počtu větrných elektráren v rámci celé akcelerační oblasti ani vliv konkrétních meteorologických podmínek a orografie území na šíření hluku směrem k obytné zástavbě. Takový postup neumožňuje objektivně posoudit skutečné dlouhodobé dopady návrhu na veřejné zdraví a kvalitu života obyvatel. **Významným faktorem je rovněž charakter dotčeného území jako klidné venkovské krajiny s nízkou původní hlukovou zátěží. V takovém prostředí může být subjektivní obtěžování hlukem větrných elektráren výrazně vyšší než v běžném městském prostředí, neboť kontrast mezi základní hladinou hluku a provozem zařízení je podstatně výraznější.** Dokumentace SEA však tuto specifickou charakteristiku území vůbec nezohledňuje a neposuzuje vliv dlouhodobé změny akustického charakteru krajiny na kvalitu života obyvatel. Nedostatečnost dokumentace SEA potvrzují i metodické podklady Ministerstva zdravotnictví (2017), podle kterých musí správná strategie měření a hodnocení hluku zohledňovat meteorologické podmínky, topografické podmínky, provozní podmínky zdroje i prostorovou dispozici území. Dokumentace SEA však neobsahuje adekvátní hodnocení orografických podmínek, neřeší noční meteorologické situace, nehodnotí vliv inverzí ani neobsahuje objektivní model šíření hluku v konkrétním území. Takový postup je v rozporu se zákonem č. 100/2001 Sb., o posuzování vlivů na životní prostředí, se zákonem č. 258/2000 Sb., o ochraně veřejného zdraví, s doporučeními WHO pro ochranu obyvatel před dlouhodobou hlukovou zátěží i s principem prevence a principem předběžné opatrnosti. Dokumentace SEA je proto v této části nepřezkoumatelná a skutkový stav nebyl dostatečně zjištěn. Návrh řešení: Požaduji doplnění regionálního modelu hlukové zátěže, komplexního posouzení kumulativních hlukových vlivů více větrných elektráren, scénářového hodnocení různých meteorologických podmínek, vyhodnocení vlivu orografie území na šíření hluku, posouzení amplitudové modulace, hodnocení nízkofrekvenčního hluku a infrazvuku, vyhodnocení dlouhodobé noční expozice a objektivního posouzení dopadů na veřejné zdraví obyvatel.	

Poř.č.	Připomínkové místo	Číslo jednací	Článek	AO	Připomínka	Vyhodnocení
					Pokud nebude možné uvedené nedostatky objektivně a přezkoumatelně odstranit, požaduji vypuštění akcelerační oblasti AOV47 – Bukovec a souvisejícího územního opatření z návrhu Změny č. 2 Územního rozvojového plánu ČR. Zdroje: MØLLER, H.; PEDERSEN, C. S. Low-frequency noise from large wind turbines [online]. Journal of the Acoustical Society of America, 2011, roč. 129, č. 6, s. 3727–3744. Dostupné z: https://pubs.aip.org/asa/jasa/article-abstract/129/6/3727/832836/Low-frequency-noise-from-large-wind-turbines. [cit. 18. 5. 2026]. HANSEN, C.; ZAJAMŠEK, B.; HANSEN, K. Infrasound and low-frequency noise from wind turbines [online]. In: Low-Frequency Noise and Vibration. Cham: Springer, 2017, s. 3–16. Dostupné z: https://www.researchgate.net/publication/279963904_Infrasound_and_Low-Frequency_Noise_from_Wind_Turbines. [cit. 18. 5. 2026]. CHIU, Y.-H.; TSAI, C.-L.; CHIEN, C.-Y.; CHANG, W.-Y. Effects of low-frequency noise from wind turbines on heart rate variability in healthy young adults [online]. Scientific Reports, 2021, roč. 11. Dostupné z: https://pubmed.ncbi.nlm.nih.gov/34497296/. [cit. 18. 5. 2026]. MICHAUD, D. S.; KEITH, S. E.; FEDORIUK, O. et al. Wind turbine noise and sleep: pilot studies on the influence of noise characteristics [online]. Noise & Health, 2018. Dostupné z: https://www.researchgate.net/publication/329041329_Wind_Turbine_Noise_and_Sleep_Pilot_Studies_on_the_Influence_of_Noise_Characteristics. [cit. 18. 5. 2026]. VAN KAMP, I.; VAN DEN BERG, F. Health effects related to wind turbine sound: an update [online]. International Journal of Environmental Research and Public Health, 2021, roč. 18, č. 17. Dostupné z: https://pmc.ncbi.nlm.nih.gov/articles/PMC8430592/. [cit. 18. 5. 2026]. MINISTERSTVO ZDRAVOTNICTVÍ ČR. Metodický návod pro měření a hodnocení hluku v mimopracovním prostředí [online]. Věstník MZ ČR, částka 11/2017. Dostupné z: https://szu.gov.cz/wp-content/uploads/2023/01/manual_hluk.pdf. [cit. 18. 5. 2026]. ČESKO. Zákon č. 100/2001 Sb., o posuzování vlivů na životní prostředí a o změně některých souvisejících zákonů (zákon o posuzování vlivů na životní prostředí), ve znění pozdějších předpisů [online]. Zákony pro lidi. Dostupné z: https://www.zakonyprolidi.cz/cs/2001-100. [cit. 18. 5. 2026]. ČESKO. Zákon č. 258/2000 Sb., o ochraně veřejného zdraví, ve znění pozdějších předpisů [online]. Zákony pro lidi. Dostupné z: https://www.zakonyprolidi.cz/cs/2000-258. [cit. 18. 5. 2026]. HEALTH CANADA. Wind Turbine Noise and Health Study: Summary of Results [online]. Ottawa: Health Canada, 2014. Dostupné z: https://www.canada.ca/en/health-canada/services/health-risks-safety/radiation/everyday-things-emit-radiation/wind-turbine-noise/wind-turbine-noise-health-study-summary-results.html. [cit. 23. 5. 2026]. MICHAUD, David S.; KEITH, Sarah E.; FEDORIUK, Melanie et al. Exposure to wind turbine noise: Perceptual responses and reported health effects [online]. Journal of the Acoustical Society of America, 2016, roč. 139, č. 3. Dostupné z: https://pubmed.ncbi.nlm.nih.gov/27036283/. [cit. 23. 5. 2026]. COLAS, Jules; EMMANUELLI, Ariane; DRAGNA, Didier; STEVENS, Richard J. A. M. Modeling wind farm noise emission and propagation: effects of flow layout [online]. arXiv, 2025. Dostupné z: https://arxiv.org/abs/2508.13128. [cit. 23. 5. 2026]. **6.5.4 Nedostatečné odstupové vzdálenosti od obytné zástavby a chráněných venkovních prostor** Dokumentace SEA v části věnované obyvatelstvu, hluku a veřejnému zdraví uvádí, že nejbližší obytná zástavba se nachází ve vzdálenostech nad 500 m od akcelerační oblasti AOV47 – Bukovec, a na tomto základě dovozuje, že vlivy na veřejné zdraví budou zanedbatelné. Dále dokumentace ignoruje skutečnost, že obytná zástavba má také venkovní chráněné prostory ve smyslu § 30 odst. 1 zákona o ochraně veřejného zdraví č. 258/200 Sb. SEA konkrétně uvádí: *„Nejbližší zástavba: Tříklasovice, Psárov, Hojovice, Drunče, Bořetín, Vlkosovice, Chválkov – nad 500 m.“* Dokumentace však současně sama připouští, že ve Vlkosovicích se nacházejí tři rekreační objekty do 500 m, v Hojovicích jeden rekreační objekt do 500 m a v Bořetíně a Březině se rodinné domy nacházejí při hranici akcelerační oblasti do vzdálenosti 500 m. Tvrzení SEA o odstupu obytné zástavby nad 500 m je tedy již vnitřně rozporné. **Současně však dokumentace podstatným způsobem podhodnocuje skutečný počet obytných objektů nacházejících se ve vzdálenosti kratší než 500 m od hranice akcelerační oblasti. Ve**	

Poř.č.	Připomínkové místo	Číslo jednací	Článek	AO	Připomínka	Vyhodnocení
					skutečnosti se v dotčeném území nachází výrazně více obytných staveb, které jsou od hranice AOV47 – Bukovec vzdáleny méně než 500 m. Jedná se zejména o tyto objekty: k.ú. Bořetín , k.ú. Dobešov (Cihelny) , k.ú. Vlkosovice , k.ú. Drunče , k.ú. Březina u Jindřichova Hradce , k.ú. Tříklasovice , k.ú. Psárov , k.ú. Hojovice , k.ú. Chválkov u Kamenice nad Lipou , k.ú. Rutov . Dokumentace SEA současně vůbec neřeší skutečnost, že ochrana obyvatel se nevztahuje pouze na samotné stavby, ale také na jejich chráněné venkovní prostory, zejména zahrady, dvory a další bezprostředně užívané části obytného prostředí. Posuzování vzdáleností pouze od obvodových zdí staveb proto významně zkresluje skutečný rozsah dotčeného obytného území. Dalším zásadním problémem je nepřesnost samotných mapových podkladů. Dokumentace pracuje s příliš velkým měřítkem výkresů akcelerační oblasti a neumožňuje přesné porovnání hranic AOV47 – Bukovec s katastrální mapou a skutečným umístěním obytných objektů. V důsledku toho nelze objektivně ověřit skutečné vzdálenosti mezi hranicí akcelerační oblasti a konkrétní obytnou zástavbou. SEA současně nepředkládá žádné odborné zdůvodnění, proč má být právě vzdálenost 500 m považována za dostatečnou z hlediska ochrany veřejného zdraví. Dokumentace pracuje s touto hodnotou jako s univerzálním kritériem, aniž by objektivně hodnotila konkrétní podmínky území, zejména konfiguraci terénu, meteorologické podmínky, kumulaci více zařízení, šíření hluku v noční době, amplitudovou modulaci, nízkofrekvenční hluk a specifický charakter venkovské krajiny s nízkou původní hlukovou zátěží. Takový postup je odborně neodůvodněný. Dokumentace současně nepředkládá žádné objektivní odborné zdůvodnění, proč má být právě vzdálenost 500 m považována za dostatečnou z hlediska ochrany veřejného zdraví. Samotný pořizovatel přitom v odůvodnění Změny č. 2 ÚRP připouští, že větší odstupové vzdálenosti nebyly použity především proto, že by akcelerační oblasti nesplnily požadovaný výkonový cíl. Minimální odstup tak nebyl stanoven na základě zdravotních kritérií, ale jako kompromis umožňující dosažení energetických cílů návrhu. Současně je nutné zdůraznit, že samotné splnění hygienických limitů hluku automaticky neznamená absenci zdravotních dopadů. Světová zdravotnická organizace (WHO) upozorňuje, že environmentální hluk představuje významný faktor ovlivňující veřejné zdraví i při úrovních expozice, které nemusí překračovat běžné hygienické limity. Dokument Environmental Noise Guidelines for the European Region (2018) uvádí, že dlouhodobá expozice environmentálnímu hluku je spojována zejména s obtěžováním obyvatel, poruchami spánku, zvýšenou stresovou zátěží a dalšími nepříznivými zdravotními účinky, přičemž doporučené hodnoty WHO vycházejí z principu prevence těchto dopadů ještě před dosažením úrovní považovaných za hygienicky nepřípustné. V odborné praxi posuzování vlivů větrných elektráren na životní prostředí jsou přitom běžně uvažovány i výrazně větší odstupové vzdálenosti, zpravidla kolem 1500 m, přičemž kratší vzdálenosti vyžadují adekvátní individuální posouzení konkrétních podmínek v území. Samotná vzdálenost 500 m proto nemůže být bez dalšího považována za automaticky bezpečnou hranici z hlediska ochrany veřejného zdraví. **V rámci ČR existuje již odborná studie, která byla též v rámci připomínek předložena pořizovateli Změny č. 2 ÚRP, která prokazuje, že předmětná vzdálenost přijatelná pro lidské zdraví od obytné zástavby a hranice venkovních chráněných souvisejících prostor činí nejméně 1.500m.** Současně je nutné zdůraznit, že hygienické limity hluku nepředstavují bezpečný práh bez zdravotních dopadů, ale pouze společensky akceptovatelnou míru zdravotního rizika. Samotné splnění limitních hodnot proto automaticky neznamená, že nedochází k obtěžování obyvatel, narušení pohody bydlení nebo jiným zdravotním dopadům. Paušální stanovení vzdálenosti 500 m bez individuálního posouzení konkrétních podmínek území proto nemůže zajistit odpovídající ochranu veřejného zdraví.	

Poř.č.	Připomínkové místo	Číslo jednací	Článek	AO	Připomínka	Vyhodnocení
					Paušální stanovení vzdálenosti 500 m dále nerespektuje princip individuálního hodnocení zdravotních rizik ani požadavek na posuzování dlouhodobé expozice, která je pro zdravotní dopady rozhodující. Zcela opomíjí rovněž kumulativní účinky více zdrojů hluku v území. Dokumentace SEA však žádné takové individuální posouzení neobsahuje a své závěry zakládá převážně pouze na obecném předpokladu vzdálenosti od obytné zástavby. Takový postup neumožňuje objektivně posoudit skutečné dopady návrhu na veřejné zdraví obyvatel. **<u>Rozpor s judikaturou NSS</u>** Stanovení paušální vzdálenosti 500 m bez individuálního posouzení konkrétních dopadů **je v rozporu s požadavky správního práva na přezkoumatelnost rozhodnutí.** Podle ustálené judikatury Nejvyššího správního soudu musí být správní rozhodnutí založeno na dostatečně zjištěném skutkovém stavu a musí obsahovat přezkoumatelné odůvodnění vztahu mezi podklady a závěry (např. rozsudek NSS č. j. 1 As 13/2007-63, č. j. 2 As 88/2008-68). Pouhé převzetí obecného kritéria vzdálenosti bez vazby na konkrétní akustickou situaci, kumulaci zdrojů a zdravotní dopady činí vymezení akcelerační oblasti nepřezkoumatelným, neboť není zřejmé, na základě jakých odborných podkladů je tato vzdálenost považována za dostatečnou. **<u>Porušení principu proporcionality</u>** **Podle judikatury Ústavního soudu (např. Pl. ÚS 4/94, Pl. ÚS 24/04) musí být zásahy do základních práv přiměřené, nezbytné a šetrné k dotčeným osobám. Vymezení akceleračních oblastí ve vzdálenosti 500 m představuje zásah do práva na příznivé životní prostředí (čl. 35 Listiny základních práv a svobod) a do ochrany zdraví (čl. 31 Listiny), aniž by bylo prokázáno, že tato vzdálenost skutečně zajišťuje ochranu těchto práv. V situaci, kdy existují odborné poznatky o negativních zdravotních dopadech hluku i při nižších hladinách, nelze považovat takové opatření za přiměřené.** **<u>Rozpor se zákonem č. 258/2000 Sb. (ochrana veřejného zdraví)</u>** **Podle § 2 a § 30 zákona č. 258/2000 Sb. je stát povinen předcházet vzniku a šíření nemocí a chránit zdraví obyvatel před škodlivými vlivy, včetně hluku. Tento zákon je založen na principu prevence, nikoliv pouze na dodržení formálních limitů. Přitom podle odborných zdrojů hygienické limity** nepředstavují bezpečnou hranici, ale pouze kompromisní míru rizika. Stanovení vzdálenosti 500 m bez ohledu na reálnou expozici tak odporuje preventivní funkci zákona, neboť nezajišťuje skutečnou ochranu zdraví. **<u>Rozpor se zákonem č. 100/2001 Sb. (EIA)</u>** Podle § 2 a § 5 zákona č. 100/2001 Sb. musí být posuzovány veškeré významné vlivy na životní prostředí a veřejné zdraví, včetně kumulativních a synergických účinků. Paušální vymezení akceleračních oblastí na základě vzdálenosti 500 m tento požadavek obchází, protože nahrazuje individuální posouzení konkrétní lokality abstraktním kritériem. Tím dochází k faktickému vyloučení řádného posouzení zdravotních dopadů ve fázi strategického rozhodování. **<u>Rozpor s WHO (zdravotní standardy hluku)</u>** Světová zdravotnická organizace (WHO) považuje hluk za významný faktor veřejného zdraví a doporučuje výrazně nižší hodnoty, než jaké odpovídají běžně používaným limitům. Například: WHO doporučuje pro noční hluk hodnotu ≤ 40 dB (Lnight) pro ochranu zdraví hodnoty nad 55 dB jsou spojeny se zvýšeným rizikem kardiovaskulárních onemocnění hluk je prokazatelně spojen s hypertenzí, infarktem a dalšími onemocněními Zároveň WHO ve svých Environmental Noise Guidelines (2018) explicitně uvádí i hluk z větrných elektráren jako relevantní zdroj s negativními dopady na zdraví. **<u>Rozpor s principem předběžné opatrnosti</u>** Princip předběžné opatrnosti, který je součástí práva EU (čl. 191 SFEU) a promítá se i do českého práva, vyžaduje, aby při existenci vědecké nejistoty byly přijímány preventivní kroky k ochraně zdraví. V případě hluku z větrných elektráren existuje dostatek důkazů o negativních dopadech (zejména v oblasti spánku a kardiovaskulárních onemocnění), přičemž specifické charakteristiky tohoto hluku (nízkofrekvenční složky, amplitudová modulace) nejsou plně zohledněny v běžných metodikách. Stanovení fixní vzdálenosti bez zohlednění těchto faktorů je proto v rozporu s tímto principem.	

Poř.č.	Připomínkové místo	Číslo jednací	Článek	AO	Připomínka	Vyhodnocení
					Stanovení vzdálenosti 500 m pro vymezování akceleračních oblastí je nepřezkoumatelné, neproporcionální a v rozporu s požadavky právních předpisů na ochranu veřejného zdraví. Nezohledňuje aktuální vědecké poznatky o zdravotních dopadech hluku, zejména dle WHO, ani specifika hluku z větrných elektráren. Takový postup proto nemůže obstát jako řádně odůvodněné a zákonné řešení. Dokumentace SEA je proto v této části nepřezkoumatelná. **<u>Návrh řešení:</u>** **Požaduji objektivní přezkoumání skutečných odstupových vzdáleností obytné zástavby od hranice akcelerační oblasti, doplnění přesných mapových podkladů umožňujících ověření vzdáleností vůči katastrální mapě, vyhodnocení chráněných venkovních prostor staveb, individuální posouzení hlukových dopadů na všechny obytné objekty nacházející se v blízkosti AOV47 – Bukovec a odborné zdůvodnění navržené odstupové vzdálenosti z hlediska ochrany veřejného zdraví.** Pokud nebude možné uvedené nedostatky objektivně a přezkoumatelně odstranit, požaduji vypuštění akcelerační oblasti AOV47 – Bukovec a souvisejícího územního opatření z návrhu Změny č. 2 Územního rozvojového plánu ČR. Zdroje: WORLD HEALTH ORGANIZATION (WHO). Environmental Noise Guidelines for the European Region [online]. Copenhagen: WHO Regional Office for Europe, 2018. Dostupné z: https://www.who.int/europe/publications/i/item/WHO-EURO-2018-3287-43046-60243. [cit. 18. 5. 2026]. ČESKO. Zákon č. 258/2000 Sb., o ochraně veřejného zdraví, ve znění pozdějších předpisů [online]. Zákony pro lidi. Dostupné z: https://www.zakonyprolidi.cz/cs/2000-258. [cit. 18. 5. 2026]. ČESKO. Zákon č. 100/2001 Sb., o posuzování vlivů na životní prostředí a o změně některých souvisejících zákonů (zákon o posuzování vlivů na životní prostředí), ve znění pozdějších předpisů [online]. Zákony pro lidi. Dostupné z: https://www.zakonyprolidi.cz/cs/2001-100. [cit. 18. 5. 2026]. **6.5.5 Nepřípustné odložení zdravotního hodnocení do navazujících řízení** Dokumentace SEA nepřípustně odkládá podstatnou část posouzení vlivů na veřejné zdraví až do navazujících řízení, přestože právě tyto vlivy představují jednu z klíčových otázek přijatelnosti navržené akcelerační oblasti AOV47 – Bukovec. SEA sama výslovně uvádí, že podrobná hluková studie bude zpracována až v navazujících řízeních, režim provozu větrných elektráren bude stanoven až na základě budoucích akustických posouzení, kumulativní působení hluku bude řešeno až následně a další konkrétní podmínky ochrany obyvatel budou teprve dodatečně dopracovány. V podmínkách územního opatření je konkrétně uvedeno: *„Pro navazující řízení dle stavebního zákona zpracovat podrobnou hlukovou studii působení hluku na obytnou zástavbu (chráněné venkovní prostory) zahrnující kumulativní působení ostatních existujících a povolených (a plánovaných zařazených v databázi) zdrojů hluku a na jejím základě zpracovat režim provozu VTE.“* SEA tedy sama potvrzuje, že skutečné hlukové poměry v území nejsou v době pořizování dokumentace známy, kumulativní vlivy nejsou objektivně vyhodnoceny, dopady provozu na obyvatelstvo nebyly reálně posouzeny a podstatné otázky ochrany veřejného zdraví mají být teprve dodatečně zjišťovány. Takový postup je však v rozporu se samotným smyslem procesu SEA. Nelze připustit, aby byly zásadní otázky ochrany veřejného zdraví teprve dodatečně zjišťovány až v navazujících řízeních, pokud právě jejich výsledky mohou zásadním způsobem ovlivnit přijatelnost celé akcelerační oblasti. Posouzení vlivů na veřejné zdraví musí být provedeno již na úrovni SEA, tedy ve fázi, kdy ještě může reálně ovlivnit rozhodování o samotné přijatelnosti návrhu koncepce. Posouzení vlivů koncepce na životní prostředí a veřejné zdraví má být provedeno již na úrovni strategického hodnocení, tedy v okamžiku, kdy je ještě možné objektivně posoudit přijatelnost samotného návrhu koncepce a případně rozhodnout o jeho změně nebo vypuštění. Nelze připustit, aby byly zásadní otázky ochrany veřejného zdraví přesouvány až do navazujících řízení, pokud právě jejich výsledky mohou zásadním způsobem ovlivnit přijatelnost celé akcelerační oblasti. Dokumentace SEA současně neobsahuje konkrétní akustický model území, regionální hlukový model, scénářové hodnocení provozu, použitelné posouzení nočního provozu, objektivní vyhodnocení amplitudové modulace ani hodnocení dlouhodobých psychosociálních dopadů na obyvatelstvo.	

Poř.č.	Připomínkové místo	Číslo jednací	Článek	AO	Připomínka	Vyhodnocení
					Přesto dokumentace uzavírá, že vlivy na veřejné zdraví budou zanedbatelné. Takový závěr je však činěn bez odpovídajícího skutkového podkladu. Obdobně je do budoucích řízení odkládáno také hodnocení dalších významných vlivů na obyvatelstvo, zejména konkrétní režim provozu větrných elektráren, monitoring hlukové zátěže, podrobné posouzení kumulativních vlivů i adekvátní hodnocení stroboskopického efektu a dalších specifických dopadů provozu VTE. SEA tak ve skutečnosti nehodnotí konkrétní dopady navržené akcelerační oblasti, ale pouze předpokládá, že případné problémy budou vyřešeny až následně v navazujících řízeních. Takový postup je v rozporu s principem prevence a principem předběžné opatrnosti. **Metodika SEA přitom vyžaduje, aby byly významné vlivy koncepce identifikovány, vyhodnoceny a posouzeny již na strategické úrovni. Není přípustné, aby byly podstatné nejistoty týkající se ochrany** veřejného zdraví ponechány bez odpovídajícího vyhodnocení s tím, že budou řešeny až v budoucnu. Judikatura správních soudů (např. rozsudky NSS č.j. 1 Ao 7/2011-526 a č.j. 7 Ao 7/2010-133) současně dlouhodobě potvrzuje, že nelze odkládat posouzení zásadních vlivů záměru nebo koncepce do navazujících řízení, pokud právě tyto vlivy mohou ovlivnit samotnou přijatelnost návrhu. Posouzení musí být provedeno v takové fázi přípravy, kdy ještě může reálně ovlivnit rozhodování o koncepci. Dokumentace SEA však v této části pracuje převážně pouze s obecnými předpoklady a neurčitými budoucími podmínkami, aniž by objektivně vyhodnotila skutečné dopady návrhu na veřejné zdraví obyvatel. Takový postup činí dokumentaci SEA v této části nepřezkoumatelnou. Takový postup je v rozporu se zákonem č. 100/2001 Sb., o posuzování vlivů na životní prostředí, se zákonem č. 258/2000 Sb., o ochraně veřejného zdraví, s principem prevence, s principem předběžné opatrnosti i s požadavkem na dostatečné zjištění skutkového stavu. Návrh řešení: Požaduji doplnění komplexního zdravotního hodnocení již na úrovni SEA, zpracování použitelného regionálního hlukového modelu, vyhodnocení kumulativních vlivů více větrných elektráren, posouzení nočního provozu, vyhodnocení amplitudové modulace, nízkofrekvenčního hluku a infrazvuku, objektivní posouzení stroboskopického efektu a vyhodnocení skutečných dlouhodobých dopadů návrhu na veřejné zdraví obyvatel ještě před schválením akcelerační oblasti. Pokud nebude možné uvedené nedostatky objektivně a přezkoumatelně odstranit, požaduji vypuštění akcelerační oblasti AOV47 – Bukovec a souvisejícího územního opatření z návrhu Změny č. 2 Územního rozvojového plánu ČR. Zdroje: CENIA. MANUÁL SEA – Obecné koncepce [online]. Dostupné z: https://portal.cenia.cz/eiasea/dokumenty/dokumentSoubor/2241/MANU%C3%81L%20SEA%20-%20Obecn%C3%A9%20koncepce.pdf. [cit. 18. 5. 2026]. NEJVYŠŠÍ SPRÁVNÍ SOUD. Rozsudek NSS ze dne 27. 1. 2011, č. j. 7 Ao 7/2010-133 [online]. Dostupné z: https://iprpraha.cz/uploads/assets/dokumenty/106/mhmp_rozsudek.pdf. [cit. 18. 5. 2026]. NEJVYŠŠÍ SPRÁVNÍ SOUD. Rozsudek NSS ze dne 31. 1. 2012, č. j. 1 Ao 7/2011-526 [online]. Dostupné z: https://www.nssoud.cz/stazeni-dokumentu?filepath=SOUDNI_VYKON/2011/0007_1Ao__110_20120723040343_prevedeno.pdf. [cit. 18. 5. 2026]. ČESKO. Zákon č. 100/2001 Sb., o posuzování vlivů na životní prostředí a o změně některých souvisejících zákonů (zákon o posuzování vlivů na životní prostředí), ve znění pozdějších předpisů [online]. Zákony pro lidi. Dostupné z: https://www.zakonyprolidi.cz/cs/2001-100. [cit. 18. 5. 2026]. ČESKO. Zákon č. 258/2000 Sb., o ochraně veřejného zdraví, ve znění pozdějších předpisů [online]. Zákony pro lidi. Dostupné z: https://www.zakonyprolidi.cz/cs/2000-258. [cit. 18. 5. 2026]. **6.5.6 Poruchy spánku, chronické obtěžování a psychosociální dopady** Dokumentace SEA nedostatečně hodnotí dlouhodobé psychosociální dopady provozu větrných elektráren na obyvatelstvo dotčeného území. Hodnocení vlivů na veřejné zdraví je redukováno převážně na obecné posouzení hygienických limitů hluku, aniž by byly odpovídajícím způsobem vyhodnoceny dlouhodobé účinky chronického obtěžování obyvatel, narušení spánku, stresové zátěže a změn kvality života.	

Poř.č.	Připomínkové místo	Číslo jednací	Článek	AO	Připomínka	Vyhodnocení
					SEA přitom sama připouští možnost obtěžování obyvatel v noční době, současně však bez odpovídajícího odborného podkladu uzavírá, že vlivy na veřejné zdraví budou zanedbatelné. Dokumentace neobsahuje hodnocení dlouhodobého subjektivního obtěžování obyvatel, posouzení chronické stresové zátěže, analýzu narušení spánku, hodnocení dopadů změny charakteru životního prostředí ani posouzení dlouhodobých psychosociálních dopadů na kvalitu života obyvatel venkovského území. Takový postup je nedostatečný. Světová zdravotnická organizace (WHO) ve svých Environmental Noise Guidelines for the European Region (2018) potvrzuje, že environmentální hluk představuje významný problém veřejného zdraví a že hluk z větrných elektráren je spojován zejména s chronickým obtěžováním obyvatel, poruchami spánku, stresovými reakcemi a zhoršením kvality života. Přehledová studie van Kamp a van den Berg (2021) potvrzuje, že nejkonzistentnější vědecké důkazy existují právě pro souvislost mezi hlukem větrných elektráren, subjektivním obtěžováním obyvatel, poruchami spánku a dlouhodobou psychosociální zátěží. Autoři současně upozorňují, že intenzita obtěžování není závislá pouze na samotné hladině hluku, ale také na amplitudové modulaci, nočním provozu, proměnlivosti hluku a dlouhodobé změně životního prostředí. Systematická přehledová studie Onakpoya et al. (2015) potvrzuje souvislost mezi provozem větrných elektráren a zvýšeným výskytem poruch spánku, subjektivního obtěžování, stresových reakcí, zhoršené psychické pohody a snížení kvality života obyvatel. Studie Pedersen a Persson Waye (2004, 2007) potvrzují, že hluk větrných elektráren je obyvateli vnímán jako významně rušivější než jiné běžné zdroje environmentálního hluku při srovnatelných hladinách hlukové zátěže. Autoři upozorňují zejména na význam amplitudové modulace, pulzního charakteru hluku, nočního provozu a specifického charakteru venkovského prostředí s nízkou původní hlukovou zátěží. Studie Shepherd et al. (2014) potvrzuje významné zhoršení kvality života obyvatel žijících v blízkosti větrných elektráren, zejména v oblastech psychické pohody, kvality spánku, možnosti relaxace a celkové spokojenosti s životním prostředím. Studie Jalali et al. (2016) dále potvrzuje zhoršení kvality života a subjektivního zdravotního stavu obyvatel po uvedení větrných elektráren do provozu. Autoři zaznamenali významné změny zejména v oblasti psychické pohody, kvality spánku a subjektivního vnímání zdraví. Přehledová studie Freiberg et al. (2019) současně potvrzuje, že nejčastěji doloženými účinky dlouhodobé expozice hluku z větrných elektráren jsou chronické obtěžování, poruchy spánku, stresové reakce a zhoršení psychické pohody obyvatel. O to významnější je požadavek na důslednou ochranu citlivých skupin obyvatel, zejména dětí, seniorů, osob s chronickými zdravotními obtížemi, osob s poruchami spánku a dalších osob citlivých na dlouhodobou hlukovou a psychosociální zátěž. Právě u těchto skupin může dlouhodobé působení hluku, nočního provozu, amplitudové modulace a chronického obtěžování představovat významnější zásah do kvality života, psychické pohody a zdravotního stavu než u běžné populace. Dokumentace SEA však žádné specifické posouzení dopadů na citlivé skupiny obyvatel neobsahuje. SEA však žádné odpovídající hodnocení těchto dlouhodobých psychosociálních dopadů neobsahuje. Dokumentace současně vůbec nehodnotí dlouhodobé změny charakteru životního prostředí, narušení klidového charakteru krajiny, změnu subjektivního vnímání domova ani dlouhodobé psychologické dopady spojené s industrializací venkovského prostoru. Takový postup neumožňuje objektivně posoudit skutečné dopady návrhu na veřejné zdraví a kvalitu života obyvatel. Současně je nutné zdůraznit, že samotné splnění hygienických limitů hluku automaticky neznamená absenci zdravotních dopadů. WHO potvrzuje, že chronické obtěžování obyvatel, poruchy spánku a psychosociální dopady mohou vznikat i při formálním splnění hygienických limitů hluku. Dokumentace SEA se však s těmito skutečnostmi nevypořádává a bez odpovídajícího odborného podkladu uzavírá, že vlivy na veřejné zdraví budou zanedbatelné. Dokumentace SEA současně pracuje s vnitřně rozporným závěrem, kdy sama připouští možnost obtěžování obyvatel v noční době, avšak bez odpovídajícího odborného podkladu současně uzavírá, že vlivy na veřejné zdraví budou zanedbatelné a hodnotí je bodovým hodnocením „0“. Takový závěr není objektivně odůvodněn a činí dokumentaci v této části nepřezkoumatelnou.	

Poř.č.	Připomínkové místo	Číslo jednací	Článek	AO	Připomínka	Vyhodnocení
					Takový postup je v rozporu se zákonem č. 258/2000 Sb., o ochraně veřejného zdraví, se zákonem č. 100/2001 Sb., o posuzování vlivů na životní prostředí, s doporučeními WHO pro ochranu obyvatel před environmentálním hlukem i s principem prevence a principem předběžné opatrnosti. Dokumentace SEA je proto v této části nepřezkoumatelná a skutkový stav nebyl dostatečně zjištěn. Návrh řešení: Požaduji doplnění komplexního hodnocení psychosociálních dopadů provozu větrných elektráren, posouzení dlouhodobého chronického obtěžování obyvatel, hodnocení poruch spánku, analýzy dlouhodobé stresové zátěže, posouzení dopadů změny charakteru životního prostředí a objektivního vyhodnocení vlivů návrhu na kvalitu života obyvatel dotčeného území. Pokud nebude možné uvedené nedostatky objektivně a přezkoumatelně odstranit, požaduji vypuštění akcelerační oblasti AOV47 – Bukovec a souvisejícího územního opatření z návrhu Změny č. 2 Územního rozvojového plánu ČR. Zdroje: WORLD HEALTH ORGANIZATION (WHO). Environmental Noise Guidelines for the European Region [online]. Copenhagen: WHO Regional Office for Europe, 2018. Dostupné z: https://www.who.int/europe/publications/i/item/WHO-EURO-2018-3287-43046-60243. [cit. 18. 5. 2026]. VAN KAMP, I.; VAN DEN BERG, F. Health effects related to wind turbine sound: an update [online]. International Journal of Environmental Research and Public Health, 2021, roč. 18, č. 17. Dostupné z: https://pmc.ncbi.nlm.nih.gov/articles/PMC8430592/. [cit. 18. 5. 2026]. ONAKPOYA, I. J.; O'SULLIVAN, J.; THOMPSON, M. J.; HENEGHAN, C. J. The effect of wind turbine noise on sleep and quality of life: A systematic review and meta-analysis of observational studies [online]. Environment International, 2015, roč. 82, s. 1–9. Dostupné z: https://www.sciencedirect.com/science/article/abs/pii/S0160412015001051. [cit. 18. 5. 2026]. PEDERSEN, E.; PERSSON WAYE, K. Perception and annoyance due to wind turbine noise – a dose-response relationship [online]. Journal of the Acoustical Society of America, 2004, roč. 116, č. 6, s. 3460–3470. Dostupné z: https://pubs.aip.org/asa/jasa/article-abstract/116/6/3460/545245/Perception-and-annoyance-due-to-wind-turbine-noise. [cit. 18. 5. 2026]. PEDERSEN, E.; PERSSON WAYE, K. Wind turbine noise, annoyance and self-reported health and well-being in different living environments [online]. Occupational and Environmental Medicine, 2007, roč. 64, č. 7, s. 480–486. Dostupné z: https://oem.bmj.com/content/64/7/480. [cit. 18. 5. 2026]. SHEPHERD, D.; MCBRIDE, D.; DIRKS, K.; WELCH, D. Annoyance and health-related quality of life: A cross-sectional study involving two noise sources [online]. Journal of Environmental Protection, 2014, roč. 5, č. 5, s. 400–407. Dostupné z: https://www.scirp.org/journal/paperinformation?paperid=44974. [cit. 18. 5. 2026]. JALALI, L.; BIGELOW, P.; MCCOLL, S. et al. Changes in quality of life and perceptions of general health before and after operation of wind turbines [online]. Environmental Pollution, 2016, roč. 216, s. 608–615. Dostupné z: https://www.sciencedirect.com/science/article/pii/S0269749116305085. [cit. 18. 5. 2026]. FREIBERG, Alice et al. Health effects of wind turbines on humans in residential settings: Results of a scoping review [online]. Environment International, 2019. Dostupné z: https://www.sciencedirect.com/science/article/abs/pii/S0013935118306145. [cit. 18. 5. 2026]. ČESKO. Zákon č. 258/2000 Sb., o ochraně veřejného zdraví, ve znění pozdějších předpisů [online]. Zákony pro lidi. Dostupné z: https://www.zakonyprolidi.cz/cs/2000-258. [cit. 18. 5. 2026]. ČESKO. Zákon č. 100/2001 Sb., o posuzování vlivů na životní prostředí a o změně některých souvisejících zákonů (zákon o posuzování vlivů na životní prostředí), ve znění pozdějších předpisů [online]. Zákony pro lidi. Dostupné z: https://www.zakonyprolidi.cz/cs/2001-100. [cit. 18. 5. 2026]. **6.5.7 Nízkofrekvenční hluk, vibrace, infrazvuk a amplitudová modulace** Dokumentace SEA prakticky nehodnotí problematiku nízkofrekvenčního hluku, vibrací, infrazvuku a amplitudové modulace hluku větrných elektráren, přestože právě tyto složky představují jednu z nejvýznamnějších odborných otázek při posuzování vlivů větrných elektráren na obyvatelstvo a veřejné zdraví. Hodnocení hlukové zátěže v SEA je založeno převážně pouze na obecných A-vážených hlukových veličinách (LAeq), aniž by dokumentace objektivně vyhodnotila nízkofrekvenční složky hluku, infrazvuk, amplitudovou modulaci, pulzní charakter hluku, proměnlivost hlukové zátěže v noční době ani vliv konkrétních meteorologických podmínek na šíření těchto složek hluku.	

Poř.č.	Připomínkové místo	Číslo jednací	Článek	AO	Připomínka	Vyhodnocení
					Dokumentace současně neobsahuje spektrální analýzu hluku, model šíření nízkofrekvenčního hluku, hodnocení amplitudové modulace ani objektivní vyhodnocení dlouhodobé noční expozice obyvatel těmto specifickým složkám hluku. Dokumentace SEA současně nehodnotí problematiku vibračních účinků a dynamických jevů souvisejících s provozem větrných elektráren. Studie Machado a Dutkiewicz (2024) potvrzuje, že větrné elektrárny představují dynamické systémy, u nichž vznikají vibrace ovlivňované konstrukcí zařízení, provozními podmínkami a meteorologickými faktory. Vibrační monitoring je proto standardní součástí provozu a diagnostiky větrných elektráren. Dokumentace SEA však neobsahuje žádné vyhodnocení možných vibračních účinků, nehodnotí případné šíření dynamických účinků v konkrétních geologických podmínkách území ani nepředkládá objektivní odborný podklad pro závěr o zanedbatelných vlivech. Přesto bez dalšího uzavírá, že vlivy na veřejné zdraví budou nevýznamné. Takový postup neumožňuje objektivně přezkoumat úplnost hodnocení vlivů návrhu na obyvatelstvo. Takový postup je nedostatečný. Studie Møller a Pedersen (2011) potvrzuje, že velké větrné elektrárny produkují významný podíl nízkofrekvenčního hluku, který může být běžnými metodami hodnocení hluku podhodnocován. Autoři současně upozorňují, že standardní A-vážené hodnocení hluku nemusí odpovídajícím způsobem zachytit specifické nízkofrekvenční složky hluku produkované velkými větrnými elektrárnami. Studie Hansen, Zajamšek a Hansen (2017) dále potvrzuje, že větrné elektrárny produkují nízkofrekvenční hluk a infrazvukové složky, jejichž šíření a subjektivní vnímání je výrazně ovlivňováno meteorologickými podmínkami, stabilitou atmosféry, směrem větru, konfigurací terénu a nočními provozními podmínkami. Studie Chiu et al. (2020) upozorňuje, že běžné postupy hodnocení hluku nemusí dostatečně postihnout nízkofrekvenční složky hluku z větrných elektráren a že přesné vyhodnocení vyžaduje adekvátní modelování konkrétních podmínek v území, včetně meteorologických vlivů a šíření hluku v různých frekvenčních pásmech. Studie Michaud et al. (2018) současně potvrzuje souvislost mezi specifickými charakteristikami hluku větrných elektráren, zejména amplitudovou modulací a pulzním charakterem zvuku, a zvýšeným výskytem poruch spánku, subjektivního rušení a obtěžování obyvatel. Studie Nguyen, Hansen a Zajamšek (2022) dále potvrzuje, že amplitudová modulace představuje významný faktor subjektivního obtěžování obyvatel a že její intenzita se významně mění zejména v noční době, při specifických meteorologických podmínkách a při určitých směrech proudění vzduchu. SEA však žádné odpovídající hodnocení amplitudové modulace, nízkofrekvenčního hluku ani infrazvuku neobsahuje. Dokumentace současně vůbec nehodnotí, zda běžné LAeq limity použité v SEA odpovídajícím způsobem zachycují skutečnou hlukovou zátěž obyvatel vystavených dlouhodobému provozu rozsáhlého souboru větrných elektráren. Současně je významné, že české metodické podklady Ministerstva zdravotnictví (2017) a Státního zdravotního ústavu (2017) samy výslovně počítají s měřením infrazvuku a nízkofrekvenčních složek hluku. Metodický návod Ministerstva zdravotnictví pro měření a hodnocení hluku v mimopracovním prostředí přímo odkazuje na normu ČSN ISO 7196 (1997) pro měření infrazvuku a stanovuje technické požadavky pro jeho měření a vyhodnocení. České zdravotnické metodiky tedy samy potvrzují odbornou významnost této problematiky. Dokumentace SEA však žádné odpovídající hodnocení infrazvuku ani nízkofrekvenčních složek hluku neobsahuje. To je zvlášť významné v případě venkovského území s nízkou původní hlukovou zátěží, kde mohou být nízkofrekvenční a amplitudově modulované složky hluku subjektivně vnímány výrazně intenzivněji než v běžném městském prostředí. Dokumentace SEA současně nehodnotí dlouhodobou noční expozici, kumulativní působení více větrných elektráren, proměnlivost hluku v čase ani možné zesílení specifických frekvenčních složek v závislosti na meteorologických podmínkách a konfiguraci terénu. Takový postup neumožňuje objektivně posoudit skutečné dopady návrhu na veřejné zdraví obyvatel. Současně je nutné zdůraznit, že odborná literatura zabývající se zdravotními dopady hluku z větrných elektráren, včetně dokumentů WHO (2018) a přehledových studií Van Kamp a Van den Berg (2021) či Møller a Pedersen (2011), nepovažuje otázku dlouhodobých účinků nízkofrekvenčního hluku a amplitudové modulace za zcela uzavřenou a jednoznačně vyřešenou. Právě z tohoto důvodu je nezbytné uplatnit princip předběžné opatrnosti a požadovat podrobné vyhodnocení těchto vlivů již na úrovni SEA. Dokumentace SEA se však s těmito odbornými nejistotami nevypořádává a bez odpovídajícího odborného podkladu uzavírá, že vlivy na veřejné zdraví budou zanedbatelné.	

Poř.č.	Připomínkové místo	Číslo jednací	Článek	AO	Připomínka	Vyhodnocení
					Takový postup je v rozporu se zákonem č. 258/2000 Sb., o ochraně veřejného zdraví, se zákonem č. 100/2001 Sb., o posuzování vlivů na životní prostředí, s doporučeními WHO pro ochranu obyvatel před environmentálním hlukem, i s principem prevence a principem předběžné opatrnosti. Dokumentace SEA je proto v této části nepřezkoumatelná a skutkový stav nebyl dostatečně zjištěn. Návrh řešení: Požaduji doplnění použitelného hodnocení nízkofrekvenčního hluku a infrazvuku, spektrální analýzy hlukové zátěže, objektivního vyhodnocení amplitudové modulace, posouzení dlouhodobé noční expozice obyvatel, scénářového hodnocení meteorologických podmínek, vyhodnocení kumulativního působení více větrných elektráren a objektivního posouzení skutečných dopadů těchto specifických složek hluku na veřejné zdraví obyvatel. Pokud nebude možné uvedené nedostatky objektivně a přezkoumatelně odstranit, požaduji vypuštění akcelerační oblasti AOV47 – Bukovec a souvisejícího územního opatření z návrhu Změny č. 2 Územního rozvojového plánu ČR. Zdroje: MØLLER, H.; PEDERSEN, C. S. Low-frequency noise from large wind turbines [online]. Journal of the Acoustical Society of America, 2011, roč. 129, č. 6, s. 3727–3744. Dostupné z: https://pubs.aip.org/asa/jasa/article-abstract/129/6/3727/832836/Low-frequency-noise-from-large-wind-turbines. [cit. 18. 5. 2026]. HANSEN, C.; ZAJAMŠEK, B.; HANSEN, K. Infrasound and low-frequency noise from wind turbines [online]. In: Low-Frequency Noise and Vibration. Cham: Springer, 2017, s. 3–16. Dostupné z: https://www.researchgate.net/publication/279963904_Infrasound_and_Low-Frequency_Noise_from_Wind_Turbines. [cit. 18. 5. 2026]. CHIU, Y.-H.; TSAI, C.-L.; CHANG, W.-Y. Assessment of low-frequency noise from wind turbines under different weather conditions [online]. Applied Sciences, 2020, roč. 10, č. 21. Dostupné z: https://pmc.ncbi.nlm.nih.gov/articles/PMC7721757/. [cit. 18. 5. 2026]. MICHAUD, D. S.; KEITH, S. E.; FEDORIUK, O. et al. Wind turbine noise and sleep: pilot studies on the influence of noise characteristics [online]. Noise & Health, 2018. Dostupné z: https://www.researchgate.net/publication/329041329_Wind_Turbine_Noise_and_Sleep_Pilot_Studies_on_the_Influence_of_Noise_Characteristics. [cit. 18. 5. 2026]. NGUYEN, T.; HANSEN, K.; ZAJAMŠEK, B. Long-term assessment of amplitude modulation in wind turbine noise [online]. arXiv, 2022. Dostupné z: https://arxiv.org/abs/2206.02543. [cit. 18. 5. 2026]. WORLD HEALTH ORGANIZATION (WHO). Environmental Noise Guidelines for the European Region [online]. Copenhagen: WHO Regional Office for Europe, 2018. Dostupné z: https://www.who.int/europe/publications/i/item/WHO-EURO-2018-3287-43046-60243. [cit. 18. 5. 2026]. VAN KAMP, I.; VAN DEN BERG, F. Health effects related to wind turbine sound: an update [online]. International Journal of Environmental Research and Public Health, 2021, roč. 18, č. 17. Dostupné z: https://pmc.ncbi.nlm.nih.gov/articles/PMC8430592/. [cit. 18. 5. 2026]. MINISTERSTVO ZDRAVOTNICTVÍ ČR. Metodický návod pro měření a hodnocení hluku v mimopracovním prostředí [online]. Věstník MZ ČR, částka 11/2017. Dostupné z: https://szu.gov.cz/wp-content/uploads/2023/01/manual_hluk.pdf. [cit. 18. 5. 2026]. STÁTNÍ ZDRAVOTNÍ ÚSTAV. Autorizační návod k hodnocení zdravotního rizika expozice hluku, verze 4 [online]. Praha: SZÚ, 2017. Dostupné z: https://szu.gov.cz/wp-content/uploads/2023/02/AN_15_04_verze4.pdf. [cit. 18. 5. 2026]. ČESKO. ČSN ISO 7196 (01 1625): Akustika – Frekvenční váhová funkce pro měření infrazvuku [online]. Praha: Český normalizační institut, 1997. Dostupné z: https://seznamcsn.agentura-cas.cz/Detailnormy.aspx. [cit. 18. 5. 2026]. MACHADO, M. R.; DUTKIEWICZ, M. Wind turbine vibration management: An integrated analysis of existing solutions, products, and open-source developments [online]. Energy Reports, 2024, roč. 11, s. 3756–3791. Dostupné z: https://www.sciencedirect.com/science/article/pii/S2352484724001604. [cit. 18. 5. 2026]. ČESKO. Zákon č. 258/2000 Sb., o ochraně veřejného zdraví, ve znění pozdějších předpisů [online]. Zákony pro lidi. Dostupné z: https://www.zakonyprolidi.cz/cs/2000-258. [cit. 18. 5. 2026]. ČESKO. Zákon č. 100/2001 Sb., o posuzování vlivů na životní prostředí a o změně některých souvisejících zákonů (zákon o posuzování vlivů na životní prostředí), ve znění pozdějších předpisů [online]. Zákony pro lidi. Dostupné z: https://www.zakonyprolidi.cz/cs/2001-100. [cit. 18. 5. 2026].	

					6.5.8 Stroboskopický efekt a vizuální zátěž obyvatel Dokumentace SEA nedostatečně hodnotí problematiku stroboskopického efektu („shadow flicker“) a dlouhodobé vizuální zátěže obyvatel způsobené provozem větrných elektráren v akcelerační oblasti AOV47 – Bukovec. SEA sama připouští možnost vzniku stroboskopického efektu, současně však bez odpovídajícího odborného podkladu uzavírá, že vlivy budou zanedbatelné. Dokumentace neobsahuje mapové vyhodnocení rozsahu flicker efektu, model dopadů na konkrétní obytné objekty, posouzení dlouhodobé vizuální zátěže obyvatel ani kumulativní hodnocení vizuálních dopadů rozsáhlého souboru větrných elektráren v krajině. Současně SEA nepředkládá model četnosti stroboskopického efektu, hodnocení sezónních změn, analýzu vlivu orientace svahů a terénu ani vyhodnocení skutečné expozice obyvatel v různých denních obdobích. Dokumentace současně výslovně odkládá podrobné hodnocení stroboskopického efektu až do navazujících řízení. Tím sama potvrzuje, že skutečné dopady na obyvatelstvo nejsou v době pořizování SEA objektivně známy. Takový postup je však v rozporu se smyslem procesu SEA, jehož účelem je právě identifikace a vyhodnocení významných vlivů koncepce již na strategické úrovni. Stroboskopický efekt přitom nepředstavuje pouze technický parametr provozu větrných elektráren, ale významný faktor ovlivňující kvalitu bydlení, psychickou pohodu obyvatel a subjektivní vnímání obytného prostředí. Opakované periodické stínění může zejména při dlouhodobé expozici představovat významný zdroj subjektivního obtěžování obyvatel. Přehledová studie van Kamp a van den Berg (2021) potvrzuje, že psychosociální dopady provozu větrných elektráren souvisejí nejen s hlukem, ale také s dlouhodobou změnou charakteru životního prostředí a subjektivním vnímáním krajiny obyvateli. Studie Shepherd et al. (2014) současně potvrzuje významné zhoršení kvality života obyvatel žijících v blízkosti větrných elektráren, zejména v oblastech psychické pohody, možnosti relaxace a spokojenosti s obytným prostředím. Studie Jalali et al. (2016) dále potvrzuje zhoršení subjektivního zdravotního stavu a kvality života obyvatel po uvedení větrných elektráren do provozu, přičemž významnou roli hrála právě dlouhodobá změna charakteru prostředí a subjektivní vnímání zásahu do krajiny. Ve studiích Pedersen, Persson Waye (2007) je současně dlouhodobě upozorňováno, že subjektivní obtěžování obyvatel není způsobeno pouze samotnou hlukovou zátěží, ale také vizuální dominancí větrných elektráren, změnou charakteru krajiny, nočním výstražným osvětlením, pohybem rotorů a dlouhodobou proměnou původně klidného venkovského prostředí. SEA však žádné odpovídající komplexní posouzení těchto dlouhodobých vizuálních a psychosociálních dopadů neobsahuje. Dokumentace současně nehodnotí kumulativní vizuální působení většího počtu větrných elektráren, změnu charakteru krajiny, vliv na kvalitu bydlení, ani dlouhodobé psychologické dopady spojené s industrializací venkovského prostoru. To je zvlášť významné v případě území s dosud převážně přírodním a venkovským charakterem krajiny, kde může být vizuální dominance rozsáhlých větrných elektráren subjektivně vnímána výrazně intenzivněji než v urbanizovaném prostředí. Dokumentace SEA se s těmito skutečnostmi nevypořádává a bez odpovídajícího odborného podkladu uzavírá, že vlivy budou zanedbatelné. Takový postup je v rozporu se zákonem č. 100/2001 Sb., o posuzování vlivů na životní prostředí, se zákonem č. 258/2000 Sb., o ochraně veřejného zdraví, s principem prevence, s principem předběžné opatrnosti i s požadavkem na dostatečné zjištění skutkového stavu. Dokumentace SEA je proto v této části nepřezkoumatelná. Návrh řešení: Požaduji doplnění použitelného mapového vyhodnocení stroboskopického efektu, modelu dopadů na konkrétní obytné objekty, hodnocení dlouhodobé vizuální zátěže obyvatel, kumulativního vizuálního posouzení celé akcelerační oblasti, analýzy vlivů na kvalitu bydlení a psychickou pohodu obyvatel a objektivního posouzení dlouhodobých psychosociálních dopadů změny krajinného prostředí. Pokud nebude možné uvedené nedostatky objektivně a přezkoumatelně odstranit, požaduji vypuštění akcelerační oblasti AOV47 – Bukovec a souvisejícího územního opatření z návrhu Změny č. 2 Územního rozvojového plánu ČR. Zdroje: VAN KAMP, I.; VAN DEN BERG, F. Health effects related to wind turbine sound: an update [online]. International Journal of Environmental Research and Public Health, 2021, roč. 18, č. 17. Dostupné z: https://pmc.ncbi.nlm.nih.gov/articles/PMC8430592/. [cit. 18. 5. 2026].	

Poř.č.	Připomínkové místo	Číslo jednací	Článek	AO	Připomínka	Vyhodnocení
					SHEPHERD, D.; MCBRIDE, D.; DIRKS, K.; WELCH, D. Annoyance and health-related quality of life: A cross-sectional study involving two noise sources [online]. Journal of Environmental Protection, 2014, roč. 5, č. 5, s. 400–407. Dostupné z: https://www.scirp.org/journal/paperinformation?paperid=44974. [cit. 18. 5. 2026]. JALALI, L.; BIGELOW, P.; MCCOLL, S. et al. Changes in quality of life and perceptions of general health before and after operation of wind turbines [online]. Environmental Pollution, 2016, roč. 216, s. 608–615. Dostupné z: https://www.sciencedirect.com/science/article/pii/S0269749116305085. [cit. 18. 5. 2026]. PEDERSEN, E.; PERSSON WAYE, K. Wind turbine noise, annoyance and self-reported health and well-being in different living environments [online]. Occupational and Environmental Medicine, 2007, roč. 64, č. 7, s. 480–486. Dostupné z: https://oem.bmj.com/content/64/7/480. [cit. 18. 5. 2026]. ČESKO. Zákon č. 258/2000 Sb., o ochraně veřejného zdraví, ve znění pozdějších předpisů [online]. Zákony pro lidi. Dostupné z: https://www.zakonyprolidi.cz/cs/2000-258. [cit. 18. 5. 2026]. ČESKO. Zákon č. 100/2001 Sb., o posuzování vlivů na životní prostředí a o změně některých souvisejících zákonů (zákon o posuzování vlivů na životní prostředí), ve znění pozdějších předpisů [online]. Zákony pro lidi. Dostupné z: https://www.zakonyprolidi.cz/cs/2001-100. [cit. 18. 5. 2026]. **6.5.9 Rozpor s právními předpisy a principem předběžné opatrnosti** Dokumentace SEA vykazuje v oblasti ochrany veřejného zdraví závažné systémové nedostatky, které způsobují její nepřezkoumatelnost a současně vedou k nedostatečnému zjištění skutkového stavu. Posouzení vlivů akcelerační oblasti AOV47 – Bukovec na obyvatelstvo a veřejné zdraví je založeno převážně na obecných předpokladech, neúplných podkladech a budoucích podmínkách, které mají být teprve dopracovány v navazujících řízeních. SEA přitom neobsahuje komplexní zdravotní hodnocení, nehodnotí dostatečně kumulativní vlivy, neobsahuje adekvátní akustické posouzení, neřeší odpovídajícím způsobem nízkofrekvenční hluk, infrazvuk ani amplitudovou modulaci, nehodnotí dlouhodobé psychosociální dopady, neobsahuje objektivní vyhodnocení stroboskopického efektu a významnou část podstatných vlivů odkládá až do budoucích navazujících řízení. Dokumentace současně bez odpovídajícího odborného podkladu opakovaně uzavírá, že vlivy na veřejné zdraví budou „zanedbatelné“, přestože sama připouští možnost obtěžování obyvatel v noční době a současně potvrzuje potřebu budoucích podrobných studií. Takový postup je v rozporu se zákonem č. 100/2001 Sb., o posuzování vlivů na životní prostředí, podle kterého musí být významné vlivy koncepce na obyvatelstvo a veřejné zdraví objektivně vyhodnoceny již na úrovni SEA. Posouzení musí být provedeno v rozsahu umožňujícím objektivně posoudit přijatelnost navržené koncepce ještě před jejím schválením. Současně je postup SEA v rozporu se zákonem č. 258/2000 Sb., o ochraně veřejného zdraví, jehož účelem je ochrana obyvatel před škodlivými účinky hluku a dalších negativních faktorů životního prostředí. Dokumentace SEA je dále v rozporu s nařízením vlády č. 272/2011 Sb., o ochraně zdraví před nepříznivými účinky hluku a vibrací, protože otázku skutečné hlukové zátěže obyvatel nepodkládá konkrétními akustickými modely ani objektivním vyhodnocením specifických složek hluku typických pro provoz větrných elektráren. SEA současně nehodnotí dostatečně amplitudovou modulaci, nízkofrekvenční hluk, infrazvuk, dlouhodobou noční expozici ani kumulativní působení více zařízení. Takový postup neumožňuje objektivně posoudit skutečné dopady návrhu na veřejné zdraví obyvatel. Závažným nedostatkem dokumentace je rovněž skutečnost, že podstatná část hodnocení vlivů na veřejné zdraví je nepřípustně odložena až do navazujících řízení. Dokumentace sama uvádí, že podrobné hlukové studie, režim provozu větrných elektráren, kumulativní hodnocení hluku a další ochranná opatření budou teprve zpracovány následně. Takový postup je v rozporu s principem prevence, podle kterého mají být možné negativní dopady identifikovány a řešeny již v okamžiku přípravy koncepce, nikoliv až následně po jejím schválení. Současně je postup SEA v rozporu s principem předběžné opatrnosti. Přehledová studie Van Kamp a Van den Berg (2021), shrnující výsledky dosavadního výzkumu zdravotních účinků hluku větrných elektráren, spolu s doporučeními World Health Organization obsaženými v dokumentu Environmental Noise Guidelines for the European Region (2018), upozorňují na existující odborné nejistoty a potřebu preventivního přístupu při hodnocení dlouhodobých dopadů hluku na obyvatelstvo.	

Poř.č.	Připomínkové místo	Číslo jednací	Článek	AO	Připomínka	Vyhodnocení
					O to významnější je požadavek na důslednou ochranu citlivých skupin obyvatel, zejména dětí, seniorů, osob s chronickými zdravotními obtížemi, osob s poruchami spánku a dalších osob citlivých na dlouhodobou hlukovou a psychosociální zátěž. Právě u těchto skupin může dlouhodobé působení hluku, nočního provozu, amplitudové modulace a chronického obtěžování představovat významnější zásah do kvality života, psychické pohody a zdravotního stavu než u běžné populace. Dokumentace SEA však žádné specifické posouzení dopadů na citlivé skupiny obyvatel neobsahuje. SEA se však s těmito odbornými nejistotami nevypořádává a místo objektivního vyhodnocení významnou část podstatných otázek pouze přesouvá do budoucích řízení. Takový postup činí dokumentaci SEA nepřezkoumatelnou a skutkový stav nebyl dostatečně zjištěn. Takový postup je současně v rozporu s požadavkem na úplné a preventivní posouzení významných vlivů koncepce již na úrovni SEA a nepřípustně přesouvá podstatné otázky ochrany veřejného zdraví do navazujících řízení. Takový postup je v rozporu se zákonem č. 100/2001 Sb., o posuzování vlivů na životní prostředí, se zákonem č. 258/2000 Sb., o ochraně veřejného zdraví, s nařízením vlády č. 272/2011 Sb., o ochraně zdraví před nepříznivými účinky hluku a vibrací, s principem prevence, s principem předběžné opatrnosti i s požadavkem na dostatečné zjištění skutkového stavu. Dokumentace SEA je proto v této části nepřezkoumatelná. Návrh řešení: **Požaduji doplnění komplexního a objektivního hodnocení vlivů návrhu na veřejné zdraví, zpracování adekvátních akustických a zdravotních studií již na úrovni SEA, objektivní vyhodnocení kumulativních vlivů, posouzení dlouhodobých psychosociálních dopadů, hodnocení amplitudové modulace, nízkofrekvenčního hluku a infrazvuku, vyhodnocení stroboskopického efektu a odstranění všech uvedených metodických a právních nedostatků dokumentace.** Pokud nebude možné uvedené nedostatky objektivně a přezkoumatelně odstranit, požaduji vypuštění akcelerační oblasti AOV47 – Bukovec a souvisejícího územního opatření z návrhu Změny č. 2 Územního rozvojového plánu ČR. Zdroje: VAN KAMP, I.; VAN DEN BERG, F. Health effects related to wind turbine sound: an update [online]. International Journal of Environmental Research and Public Health, 2021, roč. 18, č. 17. Dostupné z: https://pmc.ncbi.nlm.nih.gov/articles/PMC8430592/. [cit. 18. 5. 2026]. WORLD HEALTH ORGANIZATION (WHO). Environmental Noise Guidelines for the European Region [online]. Copenhagen: WHO Regional Office for Europe, 2018. Dostupné z: https://www.who.int/europe/publications/i/item/WHO-EURO-2018-3287-43046-60243. [cit. 18. 5. 2026]. ČESKO. Zákon č. 258/2000 Sb., o ochraně veřejného zdraví, ve znění pozdějších předpisů [online]. Zákony pro lidi. Dostupné z: https://www.zakonyprolidi.cz/cs/2000-258. [cit. 18. 5. 2026]. ČESKO. Zákon č. 100/2001 Sb., o posuzování vlivů na životní prostředí a o změně některých souvisejících zákonů (zákon o posuzování vlivů na životní prostředí), ve znění pozdějších předpisů [online]. Zákony pro lidi. Dostupné z: https://www.zakonyprolidi.cz/cs/2001-100. [cit. 18. 5. 2026]. ČESKO. Nařízení vlády č. 272/2011 Sb., o ochraně zdraví před nepříznivými účinky hluku a vibrací, ve znění pozdějších předpisů [online]. Zákony pro lidi. Dostupné z: https://www.zakonyprolidi.cz/cs/2011-272. [cit. 18. 5. 2026]. **6.6 Krajinný ráz** **6.6.1 Vnitřní rozpornost SEA při hodnocení krajinného rázu** **Dokumentace SEA vykazuje zásadní vnitřní rozpornost při hodnocení vlivů akcelerační oblasti AOV47 – Bukovec na krajinný ráz. Dokumentace totiž sama potvrzuje existenci mimořádně vysokých krajinných, kulturních a historických hodnot území, významných pohledových vazeb a dálkové viditelnosti navrhovaných větrných elektráren, avšak výsledný vliv hodnotí pouze jako „mírně negativní“ s bodovým hodnocením „-1“.** Takový závěr je v rozporu s obsahem samotné dokumentace SEA a není objektivně ani metodicky odůvodněn. SEA sama uvádí, že v dotčeném území se nachází významné kulturně-historické dominanty, hodnotné krajinné horizonty, významné dálkové pohledy, pohledově exponované prostory, historické kompoziční vztahy a významné krajinné scenérie.	

Poř.č.	Připomínkové místo	Číslo jednací	Článek	AO	Připomínka	Vyhodnocení
					Dokumentace současně výslovně uvádí, že realizací akcelerační oblasti může dojít k oslabení přírodních a kulturních dominant, k narušení historických pohledových vazeb, ke vzniku nových výškových dominant a ke změně charakteru krajinné scény. Přesto SEA bez bližšího odborného odůvodnění uzavírá, že vliv na krajinný ráz bude pouze *„mírně negativní“*. Takový závěr je zjevně nepřiměřený zejména vzhledem k rozsahu navrhovaného zásahu. Dokumentace totiž současně připouští možnost výstavby až 33 větrných elektráren o výšce až 250 metrů, přičemž v kombinaci s akceleračními oblastmi AOV48, AOV49 a AOV50 může v širším území vzniknout soustava přibližně 88 větrných elektráren. AOV47 Bukovec zasahuje do území Kraje Vysočina vymezeného ve Strategii ochrany krajinného rázu Kraje Vysočina (SOKR) jako oblast krajinného rázu Pacovsko při hranici Jindřichohradecka. Jedná se o vyvýšenou členitou pahorkatinu až plochou vrchovinu tvořící vrcholové partie západní části Českomoravské vrchoviny s nadmořskými výškami často přesahujícími 700 m n. m. Území leží na významném rozvodí mezi povodím Želivky a přítoky Lužnice a Nežárky a je charakteristické soustavou krajinných horizontů, vyvýšených hřbetů a pohledově exponovaných dominant, mezi nimiž se výrazně uplatňují zejména Stražiště, Svidník a Buček u Krumvaldu. Významnou součást krajinného rázu tvoří rovněž kulturně-historické dominanty, zejména kostely v Lidmani, Zhoři a Křeči, izolované sídelní komory, historické krajinné struktury a rozsáhlé dálkové pohledy do jižních Čech i na Pelhřimovsko. Samotná akcelerační oblast AOV47 je přitom situována právě do nejvyšších poloh na krajinný předěl Batkovy – Na Hejsalech – Na Výhoně – Svidník – Tlučeň, tedy do prostoru s mimořádnou pohledovou exponovaností a vysokou citlivostí krajinného rázu. Dokumentace současně připouští, že navrhované větrné elektrárny by byly výrazně viditelné z Černovicka, Kamenicka i Pelhřimovska a zasahovaly by do širokého regionálního prostoru krajinných horizontů a dálkových pohledů. Větrné elektrárny o výšce až 250 metrů přitom výrazně převyšují běžné krajinné dominanty v území. Dokumentace SEA však neobsahuje objektivní hodnocení dominance 250metrových staveb, neposuzuje změnu měřítka krajiny, nehodnotí vznik nové technické dominanty nadregionálního významu, ani neobsahuje regionální model dálkové viditelnosti. SEA současně neobsahuje realistické vizualizace, panoramatické pohledy, fotomontáže, analýzu dálkových pohledů pro výšku 250 metrů, ani objektivní vyhodnocení viditelnosti z kulturně významných lokalit. Dokumentace přitom sama identifikuje významné kulturně-historické dominanty Choustník, Kámen, Červenou Lhotu, sakrální stavby, historické pohledové osy a krajinné horizonty. Současně však není objektivně vysvětleno, jak může být zásah tohoto rozsahu hodnocen pouze jako „mírně negativní“. Rozporuplnost dokumentace dále posiluje skutečnost, že Jihočeský kraj (2009) i Kraj Vysočina (2024) ve svých koncepčních dokumentech dlouhodobě chrání harmonické měřítko krajiny, krajinné horizonty, obraz sídel v krajině a pohledově exponované prostory. Strategie ochrany krajinného rázu Kraje Vysočina (2024), oblast krajinného rázu CZ0610-OB015 Pacovsko, výslovně požaduje: *„Zamezit výstavbě objektů převyšujících daný vymezený horizont a narušujících tak jeho charakter a celistvost.“* Dále uvádí: *„Nestavět výškové stavby technicistní povahy, které mohou snížit estetickou nebo přírodní hodnotu krajinného rázu v exponovaném území.“* A současně: *„Neumisťovat vertikální výškové stavby technicistní povahy tak, aby narušily typické pohledové partie prostoru sídla.“* Tyto zásady se přitom přímo vztahují k obcím Bořetín, Hojovice, Chválkov, Dobešov a Vlkosovice, které se nacházejí v oblasti krajinného rázu Pacovsko. Současně Jihočeský kraj (2009) ve svých podkladech výslovně uvádí: *„Na území se zvýšenou ochranou krajinného rázu … neumisťovat stavby a zařízení větrných elektráren ve volné krajině.“* Dokumentace SEA však tyto krajské koncepční podklady objektivně nezohledňuje. Studie Pasqualetti (2011) potvrzuje, že rozsáhlé větrné parky představují zásadní proměnu kulturní krajiny a výrazně mění vnímání krajinné identity. Studie Frantál a Kunc (2011) dále potvrzuje, že koncentrace vysokých větrných elektráren v krajině s rekreační a estetickou hodnotou může významně narušit krajinný charakter i rekreační funkci území a že větrné elektrárny bývají významnou částí veřejnosti vnímány jako narušení přírodního charakteru krajiny a estetických hodnot území. Dokumentace SEA však tyto skutečnosti objektivně nehodnotí, metodicky nevysvětluje ani neprokazuje přijatelnost zásahu do krajinného rázu.	

Poř.č.	Připomínkové místo	Číslo jednací	Článek	AO	Připomínka	Vyhodnocení
					Výsledné hodnocení „mírně negativní vliv“ je proto nepřezkoumatelné, vnitřně rozporné a neodpovídá skutkovým zjištěním uvedeným v samotné dokumentaci. Takový postup je v rozporu se zákonem č. 114/1992 Sb., o ochraně přírody a krajiny, s § 12 ochrany krajinného rázu, s Evropskou úmluvou o krajině (2000), s cíli územního plánování podle stavebního zákona, s principem prevence, s požadavkem přezkoumatelnosti SEA a s požadavkem objektivního a transparentního hodnocení vlivů koncepce. Dokumentace SEA je proto v této části nepřezkoumatelná. Návrh řešení: Požaduji přepracování hodnocení vlivů akcelerační oblasti AOV47 – Bukovec na krajinný ráz, doplnění objektivního regionálního vizuálního modelu, realistických vizualizací, panoramatických pohledů a použitelného hodnocení dominance 250metrových staveb v krajině. Současně požaduji objektivní vyhodnocení kumulativních dopadů soustavy AOV47–AOV50, doplnění analýzy dálkových pohledů, vyhodnocení dálkové viditelnosti, hodnocení změny měřítka krajiny, posouzení zásahu do kulturních dominant a pohledových os a transparentní metodické odůvodnění výsledného bodového hodnocení. Pokud nebude možné uvedené nedostatky objektivně a přezkoumatelně odstranit, požaduji vypuštění akcelerační oblasti AOV47 – Bukovec a souvisejícího územního opatření z návrhu Změny č. 2 Územního rozvojového plánu ČR. Zdroje: JIHOČESKÝ KRAJ. Generel krajinného rázu Jihočeského kraje. [online]. České Budějovice: Jihočeský kraj, 2009. Dostupné z: https://geoportal.kraj-jihocesky.gov.cz/portal/Media/Stary_portal/up_ostatni/generel_krajinneho_razu/jc_kraj_generel_krajinneho_razu_a4.pdf. [cit. 17. 5. 2026]. KRAJ VYSOČINA. Strategie ochrany krajinného rázu Kraje Vysočina (SOKR), oblast krajinného rázu CZ0610-OB015 Pacovsko, revize 2024. [online]. Dostupné z: https://www.kr-vysocina.cz/assets/File.ashx?id_org=450008&id_dokumenty=4125556. [cit. 17. 5. 2026]. PASQUALETTI, Martin J. Opposing Wind Energy Landscapes: A Search for Common Cause [online]. Annals of the Association of American Geographers, 2011. Dostupné z: https://www.tandfonline.com/doi/abs/10.1080/00045608.2011.568879. [cit. 17. 5. 2026]. FRANTÁL, Bohumil; KUNC, Josef. Wind turbines in tourism landscapes: Czech Experience [online]. Annals of Tourism Research, 2011. Dostupné z: https://www.sciencedirect.com/science/article/abs/pii/S0160738310001271. [cit. 17. 5. 2026]. ČESKÁ REPUBLIKA. Zákon č. 114/1992 Sb., o ochraně přírody a krajiny [online]. Dostupné z: https://www.zakonyprolidi.cz/cs/1992-114. [cit. 17. 5. 2026]. RADA EVROPY. Evropská úmluva o krajině [online]. Florencie, 2000. Dostupné z: https://www.coe.int/en/web/landscape. [cit. 17. 5. 2026]. ČESKÁ REPUBLIKA. Zákon č. 283/2021 Sb., stavební zákon [online]. Dostupné z: https://www.zakonyprolidi.cz/cs/2021-283. [cit. 17. 5. 2026]. **6.6.2 Rozpor s koncepční ochranou krajinného rázu Jihočeského kraje** **Návrh akcelerační oblasti AOV47 – Bukovec je v přímém rozporu s koncepční ochranou krajinného rázu Jihočeského kraje, zejména s Generelem krajinného rázu Jihočeského kraje, se Zásadami územního rozvoje Jihočeského kraje, s Územní studií krajiny Jihočeského kraje a s krajskými koncepčními podklady ochrany krajinného rázu.** Dokumentace SEA přitom tyto krajské odborné podklady objektivně nezohledňuje a nevysvětluje, proč je navrhovaná akcelerační oblast vymezována právě v území, které kraj dlouhodobě identifikuje jako krajinářsky hodnotné a citlivé. Krajský úřad Jihočeského kraje (2026) ve svých připomínkách výslovně upozorňuje, že: *„Tyto odborné podklady nebyly v rámci stanovení podmínek a zmírňujících opatření pro AOV47 Bukovec nijak zohledněny.“* Jedná se zejména o Generel krajinného rázu, Územní studii krajiny Jihočeského kraje a další odborné krajinné podklady. Akcelerační oblast AOV47 – Bukovec zasahuje přímo do katastrálních území Březina u Deštné, Drunče, Psárov, Tříklasovice a Bořetín, která jsou součástí místa krajinného rázu Choustník identifikovaného v Generelu krajinného rázu Jihočeského kraje a v podkladech Změny č. 10 ZÚR Jihočeského kraje. Jihočeský kraj současně chrání i historické krajinné struktury a dochované plužiny jako významnou součást kulturní identity krajiny. Změna č. 10 ZÚR Jihočeského kraje výslovně stanoví: *„Na území se zvýšenou ochranou krajinného rázu a v oblastech s dochovanými strukturálně významnými plužinami neumísťovat stavby a zařízení fotovoltaických a větrných elektráren ve volné krajině…“* Současně ukládá:	

Poř.č.	Připomínkové místo	Číslo jednací	Článek	AO	Připomínka	Vyhodnocení
					„zachování definovaných historických plužin v místech jejich identifikovaného výskytu, důsledně chránit jejich strukturu (typ plužiny) před narušením“ a: *„eliminovat činnosti, které mají negativní dopad do vnímání historicky hodnotné krajiny.“* Analýza podkladů Jihočeského kraje současně identifikuje jako významné hodnoty historické plužiny, meze, remízky, úvozové cesty, historickou parcelaci, mozaiku lesních a zemědělských ploch a dochované historické členění krajiny. Navržené větrné elektrárny o výšce až 250 metrů však představují dominantní technické prvky zásadně měnící historickou čitelnost krajiny, tradiční krajinnou strukturu i kulturní identitu území. Tento požadavek představuje jednoznačný koncepční limit krajinného plánování Jihočeského kraje. Návrh AOV47 – Bukovec je však s tímto požadavkem v přímém rozporu. Dokumentace SEA přitom nehodnotí rozpor návrhu s krajskou koncepcí ochrany krajinného rázu, neposuzuje důsledky umístění větrných elektráren do území se zvýšenou ochranou krajinného rázu ani nevysvětluje, proč mají být krajské koncepční limity prolomeny. Jihočeský kraj současně ve svých podkladech dlouhodobě chrání harmonické měřítko krajiny, přírodní a kulturní dominanty, pohledové horizonty, krajinné scenérie, historické krajinné struktury a venkovský charakter území. Tyto hodnoty jsou přitom v území AOV47 mimořádně významné zejména pro obce Březina, Drunče, Psárov a Tříklasovice. Generel krajinného rázu Jihočeského kraje dále vymezuje tzv. charakteristické krajinné prostory (ChaKP) jako reprezentativní krajinné segmenty zahrnující nejhodnotnější části území s nejvýraznějším krajinným rázem. Tyto prostory představují charakteristické a symbolické segmenty jihočeské krajiny, u nichž je kladen zvláštní důraz na ochranu identifikovaných znaků krajinného rázu, kulturních dominant, harmonického měřítka a prostorových vztahů v krajině. Charakteristický krajinný prostor „Ratibořské Hory – Choustník – Rečice“ v rámci oblasti krajinného rázu ObKR 09 Chýnovsko se uvádí jako území *„soustředěných hodnot krajinného rázu, výrazných scenérií a kulturní identity představující symboly jihočeské krajiny“*, přičemž konkrétně je zde vymezeno místo krajinného rázu MKR Choustník. AOV47 – Bukovec tak nevstupuje do běžné zemědělské krajiny, ale do území, které je krajskými koncepčními dokumenty identifikováno jako symbolická a reprezentativní část jihočeské krajiny s mimořádnou koncentrací estetických, historických a kulturních hodnot. Dokumentace SEA však neobsahuje objektivní regionální vizuální model, neposuzuje kumulativní krajinné dopady, nehodnotí změnu měřítka krajiny ani neobsahuje hodnocení souladu návrhu s krajskou krajinnou koncepcí. Rozpor s krajskými podklady je zvlášť významný vzhledem k rozsahu navrhovaného zásahu. SEA totiž připouští možnost výstavby až 33 větrných elektráren o výšce až 250 metrů, které mohou vytvářet novou technickou dominantu nadregionálního významu. Dokumentace SEA však nehodnotí regionální krajinnou saturaci, neposuzuje synergické vizuální působení ani objektivně nehodnotí vznik souvislého pásu technických dominant v krajině. Územní studie krajiny Jihočeského kraje (2021) přitom vychází z principů Evropské úmluvy o krajině (2000) a pracuje s ochranou charakteru krajiny, jedinečnosti území, krajinné identity a vnímání krajiny obyvateli. Dokumentace SEA však tyto principy objektivně nehodnotí a neprokazuje, že navržená industrializace krajiny bude z hlediska krajinného rázu přijatelná. Výsledné hodnocení vlivu na krajinný ráz je proto nepřezkoumatelné, nedostatečně odůvodněné a v přímém rozporu s koncepční ochranou krajinného rázu Jihočeského kraje. Takový postup je v rozporu se zákonem č. 114/1992 Sb., o ochraně přírody a krajiny, s § 12 ochrany krajinného rázu, s cíli územního plánování podle stavebního zákona, s Evropskou úmluvou o krajině, s principem prevence, s principem ochrany kulturní krajiny a s požadavkem objektivního a transparentního hodnocení vlivů koncepce. Dokumentace SEA je proto v této části nepřezkoumatelná. Návrh řešení: Požaduji přepracování hodnocení vlivů akcelerační oblasti AOV47 – Bukovec na krajinný ráz a doplnění objektivního vyhodnocení souladu návrhu s Generelem krajinného rázu Jihočeského kraje, se Zásadami územního rozvoje Jihočeského kraje, s Územní studií krajiny Jihočeského kraje a s krajskou koncepcí ochrany krajinného rázu. Současně požaduji doplnění regionálního vizuálního modelu, vyhodnocení kumulativních krajinných dopadů, objektivní posouzení krajinné saturace, hodnocení souladu návrhu s	

Poř.č.	Připomínkové místo	Číslo jednací	Článek	AO	Připomínka	Vyhodnocení
					územími se zvýšenou ochranou krajinného rázu a transparentní odůvodnění případného prolomení krajských krajinných limitů. Pokud nebude možné uvedené nedostatky objektivně a přezkoumatelně odstranit, požaduji vypuštění akcelerační oblasti AOV47 – Bukovec a souvisejícího územního opatření z návrhu Změny č. 2 Územního rozvojového plánu ČR. Zdroje: JIHOČESKÝ KRAJ. Generel krajinného rázu Jihočeského kraje. [online]. Dostupné z: https://geoportal.kraj-jihocesky.gov.cz/portal/Media/Stary_portal/up_ostatni/generel_krajinneho_razu/jc_kraj_generel_krajinneho_razu_a4.pdf. [cit. 17. 5. 2026]. JIHOČESKÝ KRAJ. Zásady územního rozvoje Jihočeského kraje [online]. České Budějovice: Jihočeský kraj. Dostupné z: https://geoportal.kraj-jihocesky.gov.cz/portal/uzemni-planovani/jihocesky-kraj/zasady-uzemniho-rozvoje-jihoceskeho-kraje. [cit. 17. 5. 2026]. JIHOČESKÝ KRAJ. Územní studie krajiny Jihočeského kraje. [online]. 2021. Dostupné z: https://geoportal.kraj-jihocesky.gov.cz/portal/uzemni-planovani/jihocesky-kraj/uzemni-studie/uzemni-studie-krajiny. [cit. 17. 5. 2026]. KRAJSKÝ ÚŘAD JIHOČESKÝ KRAJ. Nesouhlasné stanovisko k územnímu opatření o podmínkách a zmírňujících opatřeních podle zákona o urychlení využívání obnovitelných zdrojů energie pro akcelerační oblast AOV47 Bukovec. Č.j. KUJCK 63817/2026, 14. 5. 2026. ČESKÁ REPUBLIKA. Zákon č. 114/1992 Sb., o ochraně přírody a krajiny [online]. Dostupné z: https://www.zakonyprolidi.cz/cs/1992-114. [cit. 17. 5. 2026]. RADA EVROPY. Evropská úmluva o krajině [online]. Florencie, 2000. Dostupné z: https://www.coe.int/en/web/landscape. [cit. 17. 5. 2026]. ČESKÁ REPUBLIKA. Zákon č. 283/2021 Sb., stavební zákon [online]. Dostupné z: https://www.zakonyprolidi.cz/cs/2021-283. [cit. 17. 5. 2026]. **<u>6.6.3 Rozpor se Strategií ochrany krajinného rázu Kraje Vysočina (SOKR)</u>** Návrh akcelerační oblasti AOV47 – Bukovec je v přímém rozporu se Strategií ochrany krajinného rázu Kraje Vysočina (SOKR, 2024), konkrétně s oblastí krajinného rázu CZ0610-OB015 Pacovsko, která zahrnuje mimo jiné území obcí Bořetín, Hojovice, Chválkov, Dobešov a Vlkosovice. Dokumentace SEA přitom tuto krajskou koncepční ochranu krajinného rázu objektivně nezohledňuje a nevysvětluje, proč mají být zásady ochrany krajinného rázu Kraje Vysočina prolomeny právě v území s vysokou krajinářskou hodnotou a citlivostí. Strategie ochrany krajinného rázu Kraje Vysočina (SOKR, 2024) představuje oficiální odborný koncepční dokument kraje pro ochranu krajinného rázu a vychází z § 12 zákona č. 114/1992 Sb., o ochraně přírody a krajiny, z principů Evropské úmluvy o krajině (2000), z krajinného plánování, a z odborného hodnocení harmonického měřítka krajiny, krajinných horizontů, sídelních struktur a pohledových vazeb. SOKR (2024) pro oblast Pacovsko výslovně požaduje: *„Nestavět výškové stavby technicistní povahy, které mohou snížit estetickou nebo přírodní hodnotu krajinného rázu v exponovaném území.“* Současně uvádí: *„Neumisťovat vertikální výškové stavby technicistní povahy tak, aby narušily typické pohledové partie prostoru sídla.“* Tyto zásady přitom přímo odpovídají charakteru navrhovaných větrných elektráren o výšce až 250 metrů, které představují výškové technické dominanty, objekty technicistní povahy a zcela nový vizuální prvek nadregionálního významu. Dokumentace SEA však tento rozpor vůbec neřeší. Navržená akcelerační oblast AOV47 se přitom nachází právě v krajině s výraznými horizonty, otevřenými dálkovými pohledy, harmonickým měřítkem krajiny a vysokou citlivostí na umisťování dominantních technických staveb. SOKR (2024) současně identifikuje krajinářsky exponované prostory jako: *„území s vysokým podílem pozitivně vnímaných znaků“* a upozorňuje, že tato území jsou: *„citlivá na umisťování výškových staveb technicistní povahy.“* Dokumentace SEA však nehodnotí krajinářskou exponovanost území, neposuzuje ochranu harmonického měřítka krajiny, nehodnotí zásah do krajinných horizontů ani objektivně neposuzuje narušení obrazu sídel v krajině. SOKR (2024) přitom výslovně chrání obraz sídel v krajině, harmonické měřítko, krajinné scenérie, kulturní dominanty, siluety obcí a historické pohledové vztahy. Pro obce Bořetín, Hojovice, Chválkov, Dobešov,	

Poř.č.	Připomínkové místo	Číslo jednací	Článek	AO	Připomínka	Vyhodnocení
					a Vlkosovice má přitom ochrana krajinného rámce a obrazu sídel zásadní význam, protože se jedná o území s dochovaným venkovským charakterem a vysokou krajinářskou hodnotou. Dokumentace SEA však neobsahuje regionální vizuální model, neposuzuje změnu měřítka krajiny, nehodnotí vznik technické dominanty nadregionálního významu ani objektivně neprokazuje, že zásah do krajinného rázu bude přijatelný. Rozpor se SOKR (2024) je zvlášť významný vzhledem k tomu, že SEA připouští možnost výstavby až 33 větrných elektráren o výšce až 250 metrů a v kombinaci s dalšími akceleračními oblastmi může v širším území vzniknout soustava přibližně 88 větrných elektráren. Takový rozsah industrializace krajiny je v přímém rozporu se zásadami ochrany krajinného rázu Kraje Vysočina. Výsledné hodnocení SEA je proto nepřezkoumatelné, metodicky nedostatečné a v přímém rozporu s oficiální krajskou koncepcí ochrany krajinného rázu. Takový postup je v rozporu se zákonem č. 114/1992 Sb., o ochraně přírody a krajiny, s § 12 ochrany krajinného rázu, s Evropskou úmluvou o krajině (2000), s principem ochrany kulturní krajiny, s principem prevence, s cíli územního plánování podle stavebního zákona a s požadavkem objektivního a transparentního hodnocení vlivů koncepce. Dokumentace SEA je proto v této části nepřezkoumatelná. Návrh řešení: Požaduji přepracování hodnocení vlivů akcelerační oblasti AOV47 – Bukovec na krajinný ráz a doplnění objektivního vyhodnocení souladu návrhu se Strategií ochrany krajinného rázu Kraje Vysočina (SOKR), oblast krajinného rázu CZ0610-OB015 Pacovsko. Současně požaduji doplnění regionálního vizuálního modelu, hodnocení zásahu do harmonického měřítka krajiny, vyhodnocení narušení krajinných horizontů, hodnocení zásahu do obrazu sídel v krajině, objektivní posouzení krajinářsky exponovaných prostorů a transparentní odůvodnění případného prolomení zásad ochrany krajinného rázu Kraje Vysočina. Pokud nebude možné uvedené nedostatky objektivně a přezkoumatelně odstranit, požaduji vypuštění akcelerační oblasti AOV47 – Bukovec a souvisejícího územního opatření z návrhu Změny č. 2 Územního rozvojového plánu ČR. Zdroje: KRAJ VYSOČINA. Strategie ochrany krajinného rázu Kraje Vysočina (SOKR), oblast krajinného rázu CZ0610-OB015 Pacovsko, revize 2024. [online]. Dostupné z: https://www.kr-vysocina.cz/assets/File.ashx?id_org=450008&id_dokumenty=4125556. [cit. 17. 5. 2026]. KRAJ VYSOČINA. Zásady územního rozvoje Kraje Vysočina [online]. Jihlava: Kraj Vysočina. Dostupné z: https://pupo.kr-vysocina.cz/up/kraj. [cit. 17. 5. 2026]. ČESKÁ REPUBLIKA. Zákon č. 114/1992 Sb., o ochraně přírody a krajiny [online]. Dostupné z: https://www.zakonyprolidi.cz/cs/1992-114. [cit. 17. 5. 2026]. RADA EVROPY. Evropská úmluva o krajině [online]. Florencie, 2000. Dostupné z: https://www.coe.int/en/web/landscape. [cit. 17. 5. 2026]. ČESKÁ REPUBLIKA. Zákon č. 283/2021 Sb., stavební zákon [online]. Dostupné z: https://www.zakonyprolidi.cz/cs/2021-283. [cit. 17. 5. 2026]. **6.6.4 Ochrana harmonického měřítka krajiny a krajinných horizontů** **Dokumentace SEA nedostatečně hodnotí zásah navržené akcelerační oblasti AOV47 – Bukovec do harmonického měřítka krajiny, krajinných horizontů, pohledově exponovaných prostorů a siluet sídel.** Dokumentace současně neobsahuje objektivní hodnocení dominance 250metrových staveb, neposuzuje změnu měřítka krajiny, nehodnotí narušení horizontů, neposuzuje dálkovou viditelnost ani objektivně nehodnotí zásah do krajinných předělů a pohledově exponovaných prostorů. Jedná se přitom o území s vysokou krajinářskou hodnotou, výraznými horizonty a zachovalým harmonickým vztahem mezi krajinou, sídly, lesními komplexy, kulturními dominantami a otevřenými pohledovými osami. Navržené větrné elektrárny o výšce až 250 metrů přitom představují zcela nový výškový prvek nadregionálního významu, který zásadně mění měřítko krajiny, vnímání horizontů, siluety sídel i charakter krajinné scenérie. Návrh AOV47 je však v přímém rozporu se zásadami ochrany harmonického měřítka krajiny a ochrany krajinných horizontů stanovenými v Zásadách územního rozvoje Jihočeského kraje, Generelu krajinného	

Poř.č.	Připomínkové místo	Číslo jednací	Článek	AO	Připomínka	Vyhodnocení
					rázu Jihočeského kraje, Územní studii krajiny Jihočeského kraje (2021), Zásadách územního rozvoje Kraje Vysočina a Strategii ochrany krajinného rázu Kraje Vysočina (2024). Navržené větrné elektrárny mají být umístěny právě v pohledově exponovaném území, na výrazných horizontálních liniích, v otevřené krajině s dálkovou viditelností a v prostoru významných krajinných předělů. Dokumentace SEA však neobsahuje regionální model dálkové viditelnosti, neposuzuje viditelnost z významných pohledových bodů, nehodnotí zásah do siluet obcí ani objektivně neposuzuje vznik nové technické dominanty nadregionálního významu. SOKR (2024) současně chrání harmonické měřítko krajiny, obraz sídel v krajině, krajinné scenérie, kulturní dominanty a charakteristické horizonty. Pro obce Bořetín, Hojovice, Chválkov, Dobešov, Vlkosovice, ale i Březinu, Drunče, Psárov a Tříklasovice, má přitom ochrana krajinných horizontů a harmonického měřítka krajiny zásadní význam. Dokumentace SEA však nehodnotí změnu siluet sídel, neposuzuje zásah do historických pohledových vztahů, nehodnotí dálkovou dominanci staveb ani neobsahuje realistické panoramatické vizualizace. Významný je i samotný rozsah navrhovaného zásahu. SEA připouští možnost výstavby až 33 větrných elektráren o výšce až 250 metrů, přičemž v kombinaci s dalšími akceleračními oblastmi může v širším území vzniknout soustava přibližně 88 větrných elektráren. Taková koncentrace dominantních výškových staveb představuje zásadní změnu měřítka krajiny, vznik nového technického horizontu, industrializaci krajinné scenérie a narušení dosavadní krajinné identity území. Studie Pasqualetti (2011) potvrzuje, že rozsáhlé větrné parky zásadně mění vnímání krajinného prostoru a kulturní identity krajiny. Studie Svensson et al. (2023) dále potvrzuje, že vysoké větrné elektrárny významně ovlivňují vnímání horizontů, měřítka krajiny a dálkových pohledů, zejména v otevřených a harmonicky utvářených venkovských krajinách. Dokumentace SEA však tyto dopady objektivně nehodnotí, metodicky nevysvětluje ani neprokazuje jejich přijatelnost. Výsledné hodnocení vlivů na krajinný ráz je proto nepřezkoumatelné a v rozporu s krajskou koncepcí ochrany krajinného rázu. Takový postup je v rozporu se zákonem č. 114/1992 Sb., o ochraně přírody a krajiny, s § 12 ochrany krajinného rázu, s Evropskou úmluvou o krajině (2000), s principem ochrany kulturní krajiny, s principem prevence, s cíli územního plánování podle stavebního zákona a s požadavkem objektivního a transparentního hodnocení vlivů koncepce. Dokumentace SEA je proto v této části nepřezkoumatelná. Návrh řešení: Požaduji přepracování hodnocení vlivů akcelerační oblasti AOV47 – Bukovec na harmonické měřítko krajiny, krajinné horizonty a pohledově exponované prostory. Současně požaduji doplnění regionálního modelu dálkové viditelnosti, realistických panoramatických vizualizací, hodnocení dominance 250metrových staveb, vyhodnocení zásahu do siluet sídel, posouzení krajinných předělů a horizontů, objektivní hodnocení změny měřítka krajiny a transparentní vyhodnocení souladu návrhu se Strategií ochrany krajinného rázu Kraje Vysočina. Pokud nebude možné uvedené nedostatky objektivně a přezkoumatelně odstranit, požaduji vypuštění akcelerační oblasti AOV47 – Bukovec a souvisejícího územního opatření z návrhu Změny č. 2 Územního rozvojového plánu ČR. Zdroje: JIHOČESKÝ KRAJ. Generel krajinného rázu Jihočeského kraje. [online]. Dostupné z: https://geoportal.kraj-jihocesky.gov.cz/portal/Media/Stary_portal/up_ostatni/generel_krajinneho_razu/jc_kraj_generel_krajinneho_razu_a4.pdf. [cit. 17. 5. 2026]. JIHOČESKÝ KRAJ. Zásady územního rozvoje Jihočeského kraje [online]. České Budějovice: Jihočeský kraj. Dostupné z: https://geoportal.kraj-jihocesky.gov.cz/portal/uzemni-planovani/jihocesky-kraj/zasady-uzemniho-rozvoje-jihoceskeho-kraje. [cit. 17. 5. 2026]. JIHOČESKÝ KRAJ. Územní studie krajiny Jihočeského kraje. [online]. 2021. Dostupné z: https://geoportal.kraj-jihocesky.gov.cz/portal/uzemni-planovani/jihocesky-kraj/uzemni-studie/uzemni-studie-krajiny. [cit. 17. 5. 2026].	

Poř.č.	Připomínkové místo	Číslo jednací	Článek	AO	Připomínka	Vyhodnocení
					KRAJ VYSOČINA. Strategie ochrany krajinného rázu Kraje Vysočina (SOKR), oblast krajinného rázu CZ0610-OB015 Pacovsko, revize 2024. [online]. Dostupné z: https://www.kr-vysocina.cz/assets/File.ashx?id_org=450008&id_dokumenty=4125556. [cit. 17. 5. 2026]. KRAJ VYSOČINA. Zásady územního rozvoje Kraje Vysočina [online]. Jihlava: Kraj Vysočina. Dostupné z: https://pupo.kr-vysocina.cz/up/kraj. [cit. 17. 5. 2026]. PASQUALETTI, Martin J. Opposing Wind Energy Landscapes: A Search for Common Cause [online]. Annals of the Association of American Geographers, 2011. Dostupné z: https://www.tandfonline.com/doi/abs/10.1080/00045608.2011.568879. [cit. 17. 5. 2026]. SVENSSON, J. et al. Wind power distribution across subalpine, boreal, and temperate landscapes: challenges for sustainable planning [online]. Ecology and Society, 2023. Dostupné z: https://ecologyandsociety.org/vol28/iss4/art18/. [cit. 17. 5. 2026]. ČESKÁ REPUBLIKA. Zákon č. 114/1992 Sb., o ochraně přírody a krajiny [online]. Dostupné z: https://www.zakonyprolidi.cz/cs/1992-114. [cit. 17. 5. 2026]. RADA EVROPY. Evropská úmluva o krajině [online]. Florencie, 2000. Dostupné z: https://www.coe.int/en/web/landscape. [cit. 17. 5. 2026]. ČESKÁ REPUBLIKA. Zákon č. 283/2021 Sb., stavební zákon [online]. Dostupné z: https://www.zakonyprolidi.cz/cs/2021-283. [cit. 17. 5. 2026]. **6.6.5 Industrializace krajiny a vznik technické dominanty nadregionálního významu** Dokumentace SEA nedostatečně hodnotí industrializaci krajiny a vznik nové technické dominanty nadregionálního významu v důsledku realizace akcelerační oblasti AOV47 – Bukovec a souvisejících akceleračních oblastí AOV48, AOV49 a AOV50. Dokumentace současně nehodnotí regionální proměnu charakteru krajiny, neposuzuje vznik technického horizontu, nehodnotí změnu identity krajiny ani objektivně neposuzuje industrializaci dosud převážně venkovského a přírodního prostoru. SEA přitom připouští možnost výstavby až 33 větrných elektráren o výšce až 250 metrů v rámci AOV47 – Bukovec. Současně Krajský úřad Jihočeského kraje (2026) upozorňuje na kumulativní působení AOV47, AOV48, AOV49 a AOV50, tedy: *„sekvenci těchto 4 oblastí umísťovaných v severojižním směru“*. V širším území tak může vzniknout soustava přibližně 88 větrných elektráren vytvářejících souvislý pás dominantních technických staveb v krajině. Takový rozsah výstavby již nepředstavuje jednotlivé lokální zásahy, ale zásadní regionální transformaci krajiny, industrializaci venkovského prostoru, vznik nového technického horizontu a proměnu kulturní krajiny v technicky dominantní území. Dokumentace SEA však neobsahuje regionální model industrializace krajiny, neposuzuje vznik souvislého pásu technických dominant, nehodnotí změnu krajinné identity ani objektivně neposuzuje nadregionální vizuální dominanci soustavy větrných elektráren. Navržené větrné elektrárny o výšce až 250 metrů přitom výrazně převyšují běžné krajinné dominanty v území a vytvářejí nový technický prvek viditelný na značné vzdálenosti. Taková soustava dominant zásadně mění charakter horizontů, narušuje harmonické měřítko krajiny, vytváří novou technickou siluetu regionu a oslabuje přírodní a kulturní dominanty krajiny. Navržená soustava větrných elektráren je však s těmito zásadami v přímém rozporu. Dokumentace SEA současně nehodnotí proměnu venkovského charakteru krajiny, oslabení kulturně-historických dominant, vznik technické dominance nad krajinou ani změnu vnímání krajiny obyvateli a návštěvníky území. Studie Pasqualetti (2011) potvrzuje, že rozsáhlé větrné parky představují zásadní proměnu kulturní krajiny a vedou ke změně krajinné identity i způsobu vnímání prostoru. Studie Frantál a Kunc (2011) dále potvrzuje, že rozsáhlé koncentrace větrných elektráren mohou významně narušovat estetickou a rekreační hodnotu krajiny, zejména v územích s dochovaným venkovským charakterem a vysokou krajinářskou hodnotou. Studie Guan et al. (2022) současně upozorňuje na významné kumulativní vizuální dopady soustav větrných elektráren a na vznik regionální krajinné saturace technickými dominantami. Dokumentace SEA však tyto dopady objektivně nehodnotí, metodicky nevysvětluje ani neprokazuje jejich přijatelnost. Výsledné hodnocení vlivů na krajinný ráz je proto nepřezkoumatelné a neodpovídá skutečnému rozsahu navrhované industrializace krajiny. Takový postup je v rozporu se zákonem č. 114/1992 Sb., o ochraně přírody a krajiny, s § 12 ochrany krajinného rázu, s Evropskou úmluvou o krajině (2000), s principem ochrany kulturní krajiny, s principem	

Poř.č.	Připomínkové místo	Číslo jednací	Článek	AO	Připomínka	Vyhodnocení
					prevence, s cíli územního plánování podle stavebního zákona a s požadavkem objektivního a transparentního hodnocení kumulativních vlivů koncepce. Dokumentace SEA je proto v této části nepřezkoumatelná. Návrh řešení: Požaduji přepracování hodnocení vlivů akcelerační oblasti AOV47 – Bukovec na krajinný ráz a doplnění objektivního regionálního hodnocení industrializace krajiny a vzniku technické dominanty nadregionálního významu. Současně požaduji doplnění regionálního vizuálního modelu, objektivní vyhodnocení kumulativních dopadů AOV47–AOV50, hodnocení vzniku technického horizontu, vyhodnocení změny krajinné identity, posouzení regionální krajinné saturace, hodnocení dominance technických struktur nad kulturní krajinou a transparentní vyhodnocení přijatelnosti navržené industrializace krajiny. Pokud nebude možné uvedené nedostatky objektivně a přezkoumatelně odstranit, požaduji vypuštění akcelerační oblasti AOV47 – Bukovec a souvisejícího územního opatření z návrhu Změny č. 2 Územního rozvojového plánu ČR. Zdroje: KRAJSKÝ ÚŘAD JIHOČESKÝ KRAJ. Nesouhlasné stanovisko k územnímu opatření o podmínkách a zmírňujících opatřeních podle zákona o urychlení využívání obnovitelných zdrojů energie pro akcelerační oblast AOV47 Bukovec. Č.j. KUJCK 63817/2026, 14. 5. 2026. KRAJ VYSOČINA. Strategie ochrany krajinného rázu Kraje Vysočina (SOKR), oblast krajinného rázu CZ0610-OB015 Pacovsko, revize 2024. [online]. Dostupné z: https://www.kr-vysocina.cz/assets/File.ashx?id_org=450008&id_dokumenty=4125556. [cit. 17. 5. 2026]. PASQUALETTI, Martin J. Opposing Wind Energy Landscapes: A Search for Common Cause [online]. Annals of the Association of American Geographers, 2011. Dostupné z: https://www.tandfonline.com/doi/abs/10.1080/00045608.2011.568879. [cit. 17. 5. 2026]. FRANTÁL, Bohumil; KUNC, Josef. Wind turbines in tourism landscapes: Czech Experience [online]. Annals of Tourism Research, 2011. Dostupné z: https://www.sciencedirect.com/science/article/abs/pii/S0160738310001271. [cit. 17. 5. 2026]. GUAN, J. et al. Landscape Visual Impact Evaluation for Onshore Wind Farm [online]. ISPRS International Journal of Geo-Information, 2022. Dostupné z: https://www.mdpi.com/2220-9964/11/12/594. [cit. 17. 5. 2026]. ČESKÁ REPUBLIKA. Zákon č. 114/1992 Sb., o ochraně přírody a krajiny [online]. Dostupné z: https://www.zakonyprolidi.cz/cs/1992-114. [cit. 17. 5. 2026]. RADA EVROPY. Evropská úmluva o krajině [online]. Florencie, 2000. Dostupné z: https://www.coe.int/en/web/landscape. [cit. 17. 5. 2026]. ČESKÁ REPUBLIKA. Zákon č. 283/2021 Sb., stavební zákon [online]. Dostupné z: https://www.zakonyprolidi.cz/cs/2021-283. [cit. 17. 5. 2026]. **6.6.6 Nedostatečné vyhodnocení kumulativních vizuálních dopadů** **Dokumentace SEA nedostatečně hodnotí kumulativní vizuální dopady navržených akceleračních oblastí AOV47, AOV48, AOV49 a AOV50 a neobsahuje objektivní regionální vyhodnocení krajinné saturace způsobené koncentrací rozsáhlé soustavy větrných elektráren v širším území.** **Dokumentace současně nehodnotí synergické vizuální působení jednotlivých akceleračních oblastí, neposuzuje souvislý pás technických dominant, nehodnotí regionální industrializaci krajiny ani objektivně neposuzuje kumulativní změnu charakteru krajiny v širším území.** Krajský úřad Jihočeského kraje (2026) přitom ve svých připomínkách výslovně upozorňuje na kumulaci AOV47, AOV48, AOV49 a AOV50. Tím kraj jednoznačně potvrzuje, že nejde o izolované lokální záměry, ale o regionálně propojenou soustavu akceleračních oblastí, jejichž vizuální a krajinné působení je nutné hodnotit kumulativně. Dokumentace SEA však neobsahuje regionální vizuální model, neposuzuje synergické efekty více větrných parků, nehodnotí dálkovou viditelnost celé soustavy ani objektivně neposuzuje regionální krajinnou saturaci. Přitom v kombinaci AOV47, AOV48, AOV49 a AOV50 může v širším území vzniknout soustava přibližně 88 větrných elektráren o výšce až 250 metrů. Taková koncentrace dominantních výškových staveb vytváří souvislý pás technických dominant, novou technickou siluetu regionu a rozsáhlou kumulativní industrializaci krajiny. Dokumentace SEA však nehodnotí regionální vizuální propojenost jednotlivých oblastí, neposuzuje kumulativní zatížení horizontů, nehodnotí souběh dálkově viditelných dominant ani neobsahuje objektivní analýzu celkového vizuálního zatížení území.	

Poř.č.	Připomínkové místo	Číslo jednací	Článek	AO	Připomínka	Vyhodnocení
					Významný je i samotný rozsah vizuální dominance navržených staveb. Větrné elektrárny o výšce až 250 metrů představují technické dominanty viditelné na desítky kilometrů a zásadně ovlivňují charakter horizontů, měřítko krajiny, siluety sídel i vnímání krajinného prostoru. Dokumentace SEA však pracuje převážně s lokálním hodnocením, bez regionální perspektivy, bez objektivního kumulativního modelu a bez hodnocení synergických efektů celé soustavy akceleračních oblastí. Strategie ochrany krajinného rázu Kraje Vysočina (SOKR, 2024) současně chrání harmonické měřítko krajiny, krajinné horizonty, pohledově exponované prostory, obraz sídel v krajině a kulturní dominanty. Dokumentace SEA však nehodnotí kumulativní zásah do těchto hodnot, neposuzuje regionální proměnu krajinné identity ani objektivně neprokazuje přijatelnost navržené koncentrace větrných elektráren. Studie Pasqualetti (2011) upozorňuje, že právě rozsáhlé regionální koncentrace větrných elektráren představují nejvýznamnější zásahy do kulturní krajiny a krajinné identity. Studie Guan et al. (2022) potvrzuje, že rozsáhlé soustavy větrných elektráren mohou vést ke krajinné saturaci a významným kumulativním vizuálním dopadům v regionálním měřítku. Studie Svensson et al. (2023) současně potvrzuje, že synergické působení více větrných parků výrazně zvyšuje vnímanou dominanci technických struktur v krajině a zesiluje negativní dopady na krajinný ráz a vnímání prostoru. Dokumentace SEA však tyto dopady objektivně nehodnotí, metodicky nevysvětluje ani neprokazuje jejich přijatelnost. Výsledné hodnocení kumulativních vlivů na krajinný ráz je proto nepřezkoumatelné a neodpovídá skutečnému rozsahu navrhované transformace krajiny. Takový postup je v rozporu se zákonem č. 114/1992 Sb., o ochraně přírody a krajiny, s § 12 ochrany krajinného rázu, se zákonem č. 100/2001 Sb., o posuzování vlivů na životní prostředí, s Evropskou úmluvou o krajině (2000), s principem prevence, s požadavkem hodnocení kumulativních vlivů a s požadavkem objektivního a transparentního vyhodnocení dopadů koncepce. Dokumentace SEA je proto v této části nepřezkoumatelná. Návrh řešení: Požaduji přepracování hodnocení kumulativních vlivů akceleračních oblastí AOV47–AOV50 na krajinný ráz a doplnění objektivního regionálního vizuálního modelu celé soustavy navržených větrných elektráren. Současně požaduji doplnění hodnocení synergických vizuálních efektů, vyhodnocení regionální krajinné saturace, objektivní posouzení souvislého pásu technických dominant, hodnocení kumulativní industrializace krajiny, posouzení dálkové viditelnosti celé soustavy a transparentní vyhodnocení přijatelnosti kumulativních vizuálních dopadů v regionálním měřítku. Pokud nebude možné uvedené nedostatky objektivně a přezkoumatelně odstranit, požaduji vypuštění akcelerační oblasti AOV47 – Bukovec a souvisejícího územního opatření z návrhu Změny č. 2 Územního rozvojového plánu ČR. Zdroje: KRAJSKÝ ÚŘAD JIHOČESKÝ KRAJ. Nesouhlasné stanovisko k územnímu opatření o podmínkách a zmírňujících opatřeních podle zákona o urychlení využívání obnovitelných zdrojů energie pro akcelerační oblast AOV47 Bukovec. Č.j. KUJCK 63817/2026, 14. 5. 2026. KRAJ VYSOČINA. Strategie ochrany krajinného rázu Kraje Vysočina (SOKR), oblast krajinného rázu CZ0610-OB015 Pacovsko, revize 2024. [online]. Dostupné z: https://www.kr-vysocina.cz/assets/File.ashx?id_org=450008&id_dokumenty=4125556. [cit. 17. 5. 2026]. GUAN, J. et al. Landscape Visual Impact Evaluation for Onshore Wind Farm [online]. ISPRS International Journal of Geo-Information, 2022. Dostupné z: https://www.mdpi.com/2220-9964/11/12/594. [cit. 17. 5. 2026]. SVENSSON, J. et al. Wind power distribution across subalpine, boreal, and temperate landscapes: challenges for sustainable planning [online]. Ecology and Society, 2023. Dostupné z: https://ecologyandsociety.org/vol28/iss4/art18/. [cit. 17. 5. 2026]. PASQUALETTI, Martin J. Opposing Wind Energy Landscapes: A Search for Common Cause [online]. Annals of the Association of American Geographers, 2011. Dostupné z: https://www.tandfonline.com/doi/abs/10.1080/00045608.2011.568879. [cit. 17. 5. 2026]. ČESKÁ REPUBLIKA. Zákon č. 114/1992 Sb., o ochraně přírody a krajiny [online]. Dostupné z: https://www.zakonyprolidi.cz/cs/1992-114. [cit. 17. 5. 2026]. ČESKÁ REPUBLIKA. Zákon č. 100/2001 Sb., o posuzování vlivů na životní prostředí [online]. Dostupné z: https://www.zakonyprolidi.cz/cs/2001-100. [cit. 17. 5. 2026].	

Poř.č.	Připomínkové místo	Číslo jednací	Článek	AO	Připomínka	Vyhodnocení
					RADA EVROPY. Evropská úmluva o krajině [online]. Florencie, 2000. Dostupné z: https://www.coe.int/en/web/landscape. [cit. 17. 5. 2026]. **<u>6.6.7 Narušení kulturní krajiny, historických dominant a pohledových vazeb</u>** **Dokumentace SEA nedostatečně hodnotí zásah navržené akcelerační oblasti AOV47 – Bukovec do kulturní krajiny, historických dominant, historických pohledových vazeb a kulturního panoramatu širšího území.** Dokumentace současně neobsahuje objektivní hodnocení zásahu do historické siluety krajiny, neposuzuje narušení kulturních dominant, nehodnotí změnu historických pohledových vztahů ani objektivně neposuzuje dopady na kulturní panorama regionu. SEA přitom sama potvrzuje význam kulturně-historických dominant, dálkových pohledů, krajinných horizontů, historických kompozičních vztahů a kulturní krajiny širšího území. Dokumentace současně výslovně připouští narušení historických pohledových vazeb, oslabení kulturních dominant, vznik nových výškových dominant a změnu charakteru krajinné scenérie. Přesto SEA bez objektivního odborného odůvodnění uzavírá, že vliv na krajinný ráz bude pouze *„mírně negativní“*. Takový závěr je vnitřně rozporný a neodpovídá skutkovým zjištěním uvedeným v samotné dokumentaci. Mezi významné kulturní a historické dominanty širšího území přitom patří zejména hrad Choustník, hrad Kámen, zámek Červená Lhota, kostely, sakrální dominanty, historické siluety sídel a historické pohledové osy kulturní krajiny. Navržené větrné elektrárny o výšce až 250 metrů však představují zcela nový dominantní technický prvek nadregionálního významu, který výrazně převyšuje historické dominanty, mění charakter kulturní krajiny, narušuje historické kompoziční vztahy a vytváří novou technickou siluetu krajiny. Dokumentace SEA však neobsahuje realistické vizualizace zásahu do kulturní krajiny, neposuzuje dálkovou viditelnost z kulturně významných lokalit, nehodnotí zásah do historických panoramat ani objektivně neposuzuje změnu historické identity krajiny. Významný je i samotný rozsah navrhovaného zásahu. SEA připouští možnost výstavby až 33 větrných elektráren o výšce až 250 metrů v AOV47 – Bukovec, přičemž v kombinaci s AOV48, AOV49 a AOV50 může v širším území vzniknout soustava přibližně 88 větrných elektráren. Taková koncentrace dominantních technických staveb zásadně mění kulturní panorama regionu, vytváří souvislý technický horizont, oslabuje historické dominanty a narušuje historickou siluetu krajiny. Strategie ochrany krajinného rázu Kraje Vysočina (SOKR, 2024) přitom výslovně požaduje: *„Zachovat význam kulturních dominant a zajistit ochranu jejich uplatnění v krajinné scéně.“* Současně požaduje: *„Neumisťovat vertikální výškové stavby technicistní povahy tak, aby narušily typické pohledové partie prostoru sídla.“* Navržená soustava větrných elektráren je však s těmito zásadami v přímém rozporu. Dokumentace SEA současně nehodnotí zásah do kulturní identity území, narušení historické kontinuity krajiny, oslabení sakrálních dominant ani proměnu tradičního obrazu venkovské krajiny. Studie Pasqualetti (2011) potvrzuje, že rozsáhlé větrné parky mohou zásadně měnit kulturní identitu krajiny a narušovat historické vnímání prostoru. Studie Frantál a Kunc (2011) současně potvrzuje, že koncentrace vysokých větrných elektráren v kulturně hodnotné krajině významně ovlivňuje estetické a historické vnímání krajiny i její rekreační hodnotu. Historic England (2021) dále upozorňuje, že vysoké technické dominanty mohou významně narušit historické pohledové vazby, kulturní panorama a vizuální uplatnění historických dominant v krajině. Dokumentace SEA však tyto dopady objektivně nehodnotí, metodicky nevysvětluje ani neprokazuje jejich přijatelnost. Výsledné hodnocení vlivů na kulturní krajinu je proto nepřezkoumatelné a v rozporu se skutkovými zjištěními uvedenými v samotné dokumentaci SEA. Takový postup je v rozporu se zákonem č. 114/1992 Sb., o ochraně přírody a krajiny, s § 12 ochrany krajinného rázu, s Evropskou úmluvou o krajině (2000), s principem ochrany kulturní krajiny, s principem ochrany historických hodnot území, s principem prevence a s požadavkem objektivního a transparentního hodnocení vlivů koncepce. Dokumentace SEA je proto v této části nepřezkoumatelná. Návrh řešení: Požaduji přepracování hodnocení vlivů akcelerační oblasti AOV47 – Bukovec na kulturní krajinu, historické dominanty a historické pohledové vazby. Současně požaduji doplnění regionálního vizuálního	

Poř.č.	Připomínkové místo	Číslo jednací	Článek	AO	Připomínka	Vyhodnocení
					modelu, realistických panoramatických vizualizací, hodnocení zásahu do kulturního panoramatu, posouzení dálkové viditelnosti z kulturně významných lokalit, vyhodnocení zásahu do historických pohledových os, objektivní hodnocení změny historické siluety krajiny a transparentní posouzení přijatelnosti zásahu do kulturní krajiny regionu. Pokud nebude možné uvedené nedostatky objektivně a přezkoumatelně odstranit, požaduji vypuštění akcelerační oblasti AOV47 – Bukovec a souvisejícího územního opatření z návrhu Změny č. 2 Územního rozvojového plánu ČR. Zdroje: KRAJ VYSOČINA. Strategie ochrany krajinného rázu Kraje Vysočina (SOKR), oblast krajinného rázu CZ0610-OB015 Pacovsko, revize 2024. [online]. Dostupné z: https://www.kr-vysocina.cz/assets/File.ashx?id_org=450008&id_dokumenty=4125556. [cit. 17. 5. 2026]. PASQUALETTI, Martin J. Opposing Wind Energy Landscapes: A Search for Common Cause [online]. Annals of the Association of American Geographers, 2011. Dostupné z: https://www.tandfonline.com/doi/abs/10.1080/00045608.2011.568879. [cit. 17. 5. 2026]. FRANTÁL, Bohumil; KUNC, Josef. Wind turbines in tourism landscapes: Czech Experience [online]. Annals of Tourism Research, 2011. Dostupné z: https://www.sciencedirect.com/science/article/abs/pii/S0160738310001271. [cit. 17. 5. 2026]. HISTORIC ENGLAND. Commercial Renewable Energy Development and the Historic Environment. Historic England Advice Note 15 [online]. 2021. Dostupné z: https://historicengland.org.uk/images-books/publications/commercial-renewable-energy-development-historic-environment-advice-note-15/. [cit. 17. 5. 2026]. ČESKÁ REPUBLIKA. Zákon č. 114/1992 Sb., o ochraně přírody a krajiny [online]. Dostupné z: https://www.zakonyprolidi.cz/cs/1992-114. [cit. 17. 5. 2026]. RADA EVROPY. Evropská úmluva o krajině [online]. Florencie, 2000. Dostupné z: https://www.coe.int/en/web/landscape. [cit. 17. 5. 2026]. **<u>6.6.8 Zásah do duchovní krajiny Mostkovy kapličky</u>** **Dokumentace SEA nedostatečně hodnotí zásah navržené akcelerační oblasti AOV47 – Bukovec do duchovní krajiny Mostkovy kapličky, historických poutních vazeb, kulturní identity území a historického panoramatu krajiny.** Dokumentace současně nehodnotí duchovní a symbolický význam místa, neposuzuje historické poutní vazby, nehodnotí kulturní a komunitní význam lokality ani objektivně neposuzuje zásah do historického panoramatu směrem k Choustníku. Mostkova kaplička představuje významný historický a duchovní prvek kulturní krajiny s doloženou historickou kontinuitou sahající minimálně do roku 1765 jako nejstarší dochovaný objekt v obci Bořetín. Lokalita je spojena s historickou poutní cestou, s tradičním komunitním využíváním krajiny, s historickými pohledovými vazbami a s duchovní identitou území. Jedná se současně o významný krajinářský bod s dochovanými pohledovými vazbami směrem k Choustníku, k historickým horizontům a do otevřené kulturní krajiny širšího regionu. Navržené větrné elektrárny o výšce až 250 metrů však představují zcela nový dominantní technický prvek, který zásadně mění historické panorama, narušuje duchovní charakter místa, oslabuje historickou autenticitu krajiny a přerušuje historické pohledové vztahy. Dokumentace SEA však neobsahuje žádné realistické vizualizace z Mostkovy kapličky, neposuzuje zásah do duchovní krajiny, nehodnotí historické panorama ani objektivně neposuzuje kulturně-symbolický význam lokality. SEA současně vůbec nehodnotí kolektivní paměť místa, historickou kontinuitu poutní krajiny, tradiční kulturní význam území ani komunitní hodnotu historické krajiny. Významný je i samotný rozsah navrhovaného zásahu. V kombinaci AOV47, AOV48, AOV49 a AOV50 může v širším území vzniknout soustava přibližně 88 větrných elektráren vytvářejících souvislý pás technických dominant v krajině. Takový zásah zásadně mění historické panorama krajiny, vytváří nový technický horizont a oslabuje duchovní a kulturní charakter historického prostoru. Navržené větrné elektrárny jsou však s těmito zásadami v přímém rozporu. Evropská úmluva o krajině (2000) současně chápe krajinu jako významnou součást kulturní identity obyvatel, prostor kolektivní paměti a součást kvality života obyvatelstva. Dokumentace SEA však tyto hodnoty objektivně nehodnotí, metodicky nevysvětluje ani neprokazuje přijatelnost zásahu do historické duchovní krajiny.	

Poř.č.	Připomínkové místo	Číslo jednací	Článek	AO	Připomínka	Vyhodnocení
					Historic England (2021) současně potvrzuje, že vysoké technické dominanty mohou zásadně narušit historické pohledové vazby, duchovní význam míst, kulturní panorama i historické vnímání krajiny. Výsledné hodnocení SEA je proto nepřezkoumatelné a neodpovídá skutečnému rozsahu zásahu do historické a duchovní krajiny Mostkovy kapličky. Takový postup je v rozporu se zákonem č. 114/1992 Sb., o ochraně přírody a krajiny, s § 12 ochrany krajinného rázu, s Evropskou úmluvou o krajině (2000), s principem ochrany kulturní a duchovní krajiny, s principem ochrany historických hodnot území, s principem prevence a s požadavkem objektivního a transparentního hodnocení vlivů koncepce. Dokumentace SEA je proto v této části nepřezkoumatelná. Návrh řešení: Požaduji přepracování hodnocení vlivů akcelerační oblasti AOV47 – Bukovec na duchovní krajinu Mostkovy kapličky, historické panorama a historické pohledové vazby. Současně požaduji doplnění realistických vizualizací z Mostkovy kapličky, hodnocení zásahu do historického panoramatu, posouzení narušení poutní krajiny, objektivní vyhodnocení kulturně-symbolického významu místa, hodnocení zásahu do kolektivní paměti a historické identity krajiny a transparentní posouzení přijatelnosti zásahu do duchovní krajiny regionu. Pokud nebude možné uvedené nedostatky objektivně a přezkoumatelně odstranit, požaduji vypuštění akcelerační oblasti AOV47 – Bukovec a souvisejícího územního opatření z návrhu Změny č. 2 Územního rozvojového plánu ČR. Zdroje: OBEC BOŘETÍN. Historické podklady k Mostkově kapličce a historické poutní krajině. 17.5.2026. KRAJ VYSOČINA. Strategie ochrany krajinného rázu Kraje Vysočina (SOKR), oblast krajinného rázu CZ0610-OB015 Pacovsko, revize 2024. [online]. Dostupné z: https://www.kr-vysocina.cz/assets/File.ashx?id_org=450008&id_dokumenty=4125556. [cit. 17. 5. 2026]. HISTORIC ENGLAND. Commercial Renewable Energy Development and the Historic Environment. Historic England Advice Note 15 [online]. 2021. Dostupné z: https://historicengland.org.uk/images-books/publications/commercial-renewable-energy-development-historic-environment-advice-note-15/. [cit. 17. 5. 2026]. RADA EVROPY. Evropská úmluva o krajině [online]. Florencie, 2000. Dostupné z: https://www.coe.int/en/web/landscape. [cit. 17. 5. 2026]. ČESKÁ REPUBLIKA. Zákon č. 114/1992 Sb., o ochraně přírody a krajiny [online]. Dostupné z: https://www.zakonyprolidi.cz/cs/1992-114. [cit. 17. 5. 2026]. **<u>6.6.9 Nedostatečné hodnocení archeologických a kulturně-historických lokalit</u>** **Dokumentace SEA nedostatečně hodnotí dopady navržené akcelerační oblasti AOV47 – Bukovec na archeologické a kulturně-historické lokality, historickou kontinuitu osídlení a historickou krajinu širšího území.** Dokumentace současně neobsahuje systematické vyhodnocení archeologických lokalit, neposuzuje kulturně-historickou kontinuitu území, nehodnotí historickou krajinu ani objektivně neposuzuje zásah do území s doloženým historickým osídlením. **SEA přitom významné archeologické a kulturně-historické lokality prakticky nehodnotí, nebo je vůbec nezmiňuje. To je zvlášť významné v případě slovanského pohřebiště v Drunči, historických lokalit v okolí Mnichu, Hojovic a dalších historicky osídlených částí území.** Mohylové pohřebiště na k. ú. obce Drunče je možné lokalizovat na rozhraní lesa V koutech, Vaňurův les, Vaňurů les a přilehlého pole, asi 680 m severozápadně od okraje obce. Lokalita se nachází na ppč. 308/1–3, 315/2 a 43/1–2. Střed pohřebiště je možné určit souřadnicemi JTSK -718404, -1134709, nachází se v nadmořské výšce 584 m na okraji náhorní plošiny s mírným sklonem k jihu v pramenné pánvi Deštenského potoka, na lokalitě bylo v 2. polovině 20. století lokalizováno 14 mohyl silně snížených dřívější orbou. Jejich průměr se pohyboval v rozmezí 5–6 m s výškou, která nepřesahovala maximálně 0,4 m. Byly seskupeny do tří řad orientovaných ve směru východ – západ (souhrnně Beneš 1985; týž 1994). V letech 1974 a 1975 provedl a. Beneš výzkum dvou mohyl a lokalita byla zaměřena M. Šimanou. V dalších letech byly při povrchových sběrech objeveny menší keramické soubory v okolí mohylníku dokládající patrně další rozorané mohyly (popis výzkumu a povrchových sběrů Beneš 1974a; týž 1974b; týž 1975; týž 1977, 43; týž 1978b; týž 1978c; týž 1981; týž 1984, 27; týž 1985; týž 1994, 153–157; Hereit 1995). Dne 23. 4. 2011 byla provedena v místě výše zmiňovaného pohřebiště povrchová prospekce. Lokalita se nachází před	

Poř.č.	Připomínkové místo	Číslo jednací	Článek	AO	Připomínka	Vyhodnocení
					jižním svahem rozsáhlého údolí otevřeného k západu směrem na obec Tučapy a k jihozápadu do povodí Deštenského potoka. Na přítomnost této jedné z nejvýznamnějších lokálních kulturních památek staršího slovanského osídlení v lokalitě upozorňuje tabule, umístěná na okraji lesa u přístupové cesty k mohylníku, která ohlašuje přítomnost mohylového pohřebiště – kulturní památky. Dokumentace SEA přitom sama potvrzuje význam kulturní krajiny, historických dominant a historických pohledových vazeb. Současně však neobsahuje objektivní hodnocení archeologických hodnot území ani jejich vazby na historickou krajinu. Z podkladů vyplývá existence významného slovanského pohřebiště v Drunči, které představuje doklad dlouhodobé historické kontinuity osídlení a významný archeologický prvek kulturní krajiny. Dokumentace SEA však nehodnotí význam archeologické krajiny, neposuzuje historickou kontinuitu prostoru, neobsahuje hodnocení kulturně-historických vazeb ani objektivně neposuzuje dopady industrializace krajiny na historické prostředí území. To je zvlášť významné vzhledem k rozsahu navrhovaného zásahu. SEA totiž připouští možnost výstavby až 33 větrných elektráren o výšce až 250 metrů, přičemž v kombinaci s AOV48–AOV50 může v širším území vzniknout soustava přibližně 88 větrných elektráren. Takový rozsah industrializace krajiny zásadně mění historický charakter území, oslabuje autenticitu historické krajiny, narušuje kulturně-historické vazby a mění prostorové vnímání historického osídlení v krajině. Dokumentace SEA však neobsahuje analýzu archeologické krajiny, neposuzuje vztah archeologických lokalit k historickému panoramatu, nehodnotí kulturní kontinuitu území ani objektivně neposuzuje zásah do historické identity krajiny. Evropská úmluva o krajině (2000) současně chápe krajinu jako výsledek dlouhodobého působení přírodních a kulturních procesů, součást kulturní identity obyvatel a nositele historické paměti území. Dokumentace SEA však nehodnotí historickou vrstvu krajiny, neposuzuje archeologickou kontinuitu osídlení ani neprokazuje přijatelnost zásahu do historického prostředí regionu. Historic England (2021) současně upozorňuje, že vysoké technické dominanty mohou významně narušit historické panorama, kulturní kontext archeologických lokalit, historické pohledové vazby i čitelnost historické krajiny. Výsledné hodnocení SEA je proto nepřezkoumatelné a neodpovídá skutečnému rozsahu zásahu do archeologických a kulturně-historických hodnot území. Takový postup je v rozporu se zákonem č. 20/1987 Sb., o státní památkové péči, se zákonem č. 114/1992 Sb., o ochraně přírody a krajiny, s Evropskou úmluvou o krajině (2000), s principem ochrany kulturní krajiny, s principem ochrany historických hodnot území, s principem prevence a s požadavkem objektivního a transparentního hodnocení vlivů koncepce. Dokumentace SEA je proto v této části nepřezkoumatelná. **<u>Návrh řešení:</u>** Požaduji přepracování hodnocení vlivů akcelerační oblasti AOV47 – Bukovec na archeologické a kulturně-historické lokality a doplnění objektivního hodnocení historické krajiny širšího území. Současně požaduji doplnění analýzy archeologické krajiny, hodnocení historické kontinuity osídlení, posouzení zásahu do kulturně-historických vazeb, objektivní vyhodnocení dopadů na slovanské pohřebiště Drunče a další historické lokality, hodnocení zásahu do historického panoramatu krajiny a transparentní posouzení přijatelnosti industrializace území z hlediska ochrany historické krajiny. Pokud nebude možné uvedené nedostatky objektivně a přezkoumatelně odstranit, požaduji vypuštění akcelerační oblasti AOV47 – Bukovec a souvisejícího územního opatření z návrhu Změny č. 2 Územního rozvojového plánu ČR. Zdroje: KRAJ VYSOČINA. Strategie ochrany krajinného rázu Kraje Vysočina (SOKR), oblast krajinného rázu CZ0610-OB015 Pacovsko, revize 2024. [online]. Dostupné z: https://www.kr-vysocina.cz/assets/File.ashx?id_org=450008&id_dokumenty=4125556. [cit. 17. 5. 2026]. RADA EVROPY. Evropská úmluva o krajině [online]. Florencie, 2000. Dostupné z: https://www.coe.int/en/web/landscape. [cit. 17. 5. 2026]. HISTORIC ENGLAND. Commercial Renewable Energy Development and the Historic Environment. Historic England Advice Note 15 [online]. 2021. Dostupné z: https://historicengland.org.uk/images-books/publications/commercial-renewable-energy-development-historic-environment-advice-note-15/. [cit. 17. 5. 2026].	

Poř.č.	Připomínkové místo	Číslo jednací	Článek	AO	Připomínka	Vyhodnocení
					ČESKÁ REPUBLIKA. Zákon č. 20/1987 Sb., o státní památkové péči [online]. Dostupné z: https://www.zakonyprolidi.cz/cs/1987-20. [cit. 17. 5. 2026]. ČESKÁ REPUBLIKA. Zákon č. 114/1992 Sb., o ochraně přírody a krajiny [online]. Dostupné z: https://www.zakonyprolidi.cz/cs/1992-114. [cit. 17. 5. 2026]. **6.6.10 Absence objektivního hodnocení vizuální dominance a viditelnosti** Dokumentace SEA neobsahuje objektivní a přezkoumatelné hodnocení vizuální dominance navržených větrných elektráren, jejich dálkové viditelnosti a skutečných dopadů na krajinný ráz širšího území. **Dokumentace současně neobsahuje realistické fotomontáže, neobsahuje panoramatické vizualizace, neobsahuje objektivní simulace krajinných dopadů, neobsahuje regionální viewshed model pro výšku 250 metrů ani objektivně neposuzuje dálkovou dominanci navržených staveb.** SEA pracuje pouze s omezenými mapovými podklady, s malými měřítky map a bez realistického vizuálního modelování skutečných dopadů navrhované výstavby. Dokumentace současně neobsahuje vizualizace z klíčových pohledových bodů, simulace z kulturně významných lokalit, panoramatické pohledy z obcí ani objektivní posouzení vizuální dominance v regionálním měřítku. To je zvlášť významné vzhledem k rozsahu navrhovaného zásahu. SEA totiž připouští možnost výstavby až 33 větrných elektráren o výšce až 250 metrů, přičemž v kombinaci s dalšími akceleračními oblastmi může v širším území vzniknout soustava přibližně 88 větrných elektráren. Takové stavby představují dominantní technické objekty viditelné na značné vzdálenosti a zásadně ovlivňují horizonty, siluety sídel, krajinné panorama, historické pohledové vazby i celkové vnímání krajinného prostoru. Dokumentace SEA však neobsahuje realistické simulace těchto dopadů, neposuzuje viditelnost z konkrétních obcí, nehodnotí dálkové pohledy ani objektivně neposuzuje vznik technické dominance nad kulturní krajinou. Významné je i to, že SEA pracuje pouze s omezenými mapovými podklady a neobsahuje použitelný regionální model viditelnosti pro stavby o výšce až 250 metrů. Bez takového modelu však nelze objektivně vyhodnotit rozsah vizuálního zásahu, krajinnou dominanci, dálkovou viditelnost ani skutečný rozsah kumulativních vizuálních dopadů. Dokumentace současně neumožňuje veřejnosti objektivně posoudit skutečný rozsah zásahu, dopady na panorama krajiny, změnu horizontů ani proměnu krajinného charakteru. To představuje závažný problém přezkoumatelnosti SEA. Strategie ochrany krajinného rázu Kraje Vysočina (SOKR, 2024) přitom výslovně chrání pohledově exponované prostory, harmonické měřítko krajiny, krajinné horizonty, kulturní dominanty a obraz sídel v krajině. Generel krajinného rázu Jihočeského kraje současně chrání charakteristické krajinné prostory jako reprezentativní segmenty jihočeské krajiny s nejvýraznějším krajinným rázem, včetně harmonického měřítka krajiny, krajinných horizontů, kulturních dominant, historických pohledových vazeb, výrazných scenérií a kulturní identity území. Dokument výslovně uvádí, že jde o *„nejhodnotnější části s nejvýraznějším krajinným rázem"* a o území představující *„symboly jihočeské krajiny"*. Dokumentace SEA však bez objektivního vizuálního modelování není schopna prokázat, že tyto hodnoty nebudou významně narušeny. Historic England (2021) současně doporučuje používání realistických vizualizací, panoramatických simulací, analýz dálkových pohledů a objektivního hodnocení dálkové viditelnosti u rozsáhlých větrných parků. Studie Guan et al. (2022) současně potvrzuje, že bez regionálního modelování viditelnosti nelze objektivně vyhodnotit kumulativní vizuální dopady soustav větrných elektráren. Studie Svensson et al. (2023) potvrzuje, že kvalitní vizuální modelování je zásadní podmínkou objektivního hodnocení dopadů větrných elektráren na krajinný ráz a veřejné posouzení přijatelnosti záměru. Dokumentace SEA však tyto požadavky nesplňuje, objektivní vizuální model neobsahuje a neumožňuje transparentní přezkoumání skutečných krajinných dopadů návrhu. Výsledné hodnocení vlivů na krajinný ráz je proto nepřezkoumatelné a metodicky nedostatečné. Takový postup je v rozporu se zákonem č. 100/2001 Sb., o posuzování vlivů na životní prostředí, se zákonem č. 114/1992 Sb., o ochraně přírody a krajiny, s § 12 ochrany krajinného rázu, s Evropskou úmluvou o krajině (2000), s principem prevence, s požadavkem přezkoumatelnosti SEA a s požadavkem objektivního a transparentního hodnocení vlivů koncepce. Dokumentace SEA je proto v této části nepřezkoumatelná.	

					Návrh řešení: Požaduji přepracování hodnocení vizuálních dopadů akcelerační oblasti AOV47 – Bukovec a doplnění objektivního regionálního modelu viditelnosti navržených větrných elektráren. Současně požaduji doplnění realistických fotomontáží, panoramatických vizualizací, analýzy dálkových pohledů pro výšku 250 metrů, simulací z klíčových pohledových lokalit, hodnocení dálkové viditelnosti, objektivního posouzení vizuální dominance a transparentního vyhodnocení kumulativních vizuálních dopadů celé soustavy AOV47–AOV50. Pokud nebude možné uvedené nedostatky objektivně a přezkoumatelně odstranit, požaduji vypuštění akcelerační oblasti AOV47 – Bukovec a souvisejícího územního opatření z návrhu Změny č. 2 Územního rozvojového plánu ČR. Zdroje: KRAJ VYSOČINA. Strategie ochrany krajinného rázu Kraje Vysočina (SOKR), oblast krajinného rázu CZ0610-OB015 Pacovsko, revize 2024. [online]. Dostupné z: https://www.kr-vysocina.cz/assets/File.ashx?id_org=450008&id_dokumenty=4125556. [cit. 17. 5. 2026]. JIHOČESKÝ KRAJ. Generel krajinného rázu Jihočeského kraje. [online]. České Budějovice: Jihočeský kraj, 2009. Dostupné z: https://geoportal.kraj-jihocesky.gov.cz/portal/Media/Stary_portal/up_ostatni/generel_krajinneho_razu/jc_kraj_generel_krajinneho_razu_a4.pdf. [cit. 17. 5. 2026]. HISTORIC ENGLAND. Commercial Renewable Energy Development and the Historic Environment. Historic England Advice Note 15 [online]. 2021. Dostupné z: https://historicengland.org.uk/images-books/publications/commercial-renewable-energy-development-historic-environment-advice-note-15/. [cit. 17. 5. 2026]. SVENSSON, J. et al. Wind power distribution across subalpine, boreal, and temperate landscapes: challenges for sustainable planning [online]. Ecology and Society, 2023. Dostupné z: https://ecologyandsociety.org/vol28/iss4/art18/. [cit. 17. 5. 2026]. GUAN, J. et al. Landscape Visual Impact Evaluation for Onshore Wind Farm [online]. ISPRS International Journal of Geo-Information, 2022. Dostupné z: https://www.mdpi.com/2220-9964/11/12/594. [cit. 17. 5. 2026]. ČESKÁ REPUBLIKA. Zákon č. 100/2001 Sb., o posuzování vlivů na životní prostředí [online]. Dostupné z: https://www.zakonyprolidi.cz/cs/2001-100. [cit. 17. 5. 2026]. ČESKÁ REPUBLIKA. Zákon č. 114/1992 Sb., o ochraně přírody a krajiny [online]. Dostupné z: https://www.zakonyprolidi.cz/cs/1992-114. [cit. 17. 5. 2026]. RADA EVROPY. Evropská úmluva o krajině [online]. Florencie, 2000. Dostupné z: https://www.coe.int/en/web/landscape. [cit. 17. 5. 2026]. **6.6.11 Světelné znečištění a ztráta noční krajiny** **Dokumentace SEA nedostatečně hodnotí dopady navržené akcelerační oblasti AOV47 – Bukovec na noční krajinu, tmavou krajinu, noční panorama a kumulativní světelnou zátěž území. Dokumentace současně nehodnotí překážkové osvětlení větrných elektráren, neposuzuje blikající výstražná světla, nehodnotí noční dálkovou viditelnost soustavy větrných elektráren ani objektivně neposuzuje ztrátu tmavé krajiny a změnu nočního charakteru území.** To je zvlášť významné vzhledem k rozsahu navrhovaného zásahu. SEA totiž připouští možnost výstavby až 33 větrných elektráren o výšce až 250 metrů v rámci AOV47 – Bukovec, přičemž v kombinaci s AOV48–AOV50 může v širším území vzniknout soustava přibližně 88 větrných elektráren. Taková soustava větrných elektráren bude vyžadovat překážkové osvětlení, synchronizované blikající výstražné systémy a trvalé noční světelné značení. Výsledkem bude vznik nového technického nočního horizontu, výrazná proměna nočního panoramatu, narušení charakteru tmavé krajiny a významná kumulativní světelná zátěž v regionálním měřítku. Dokumentace SEA však neobsahuje model světelného znečištění, neposuzuje dálkovou viditelnost nočního osvětlení, nehodnotí kumulativní působení blikajících světel ani objektivně neposuzuje dopady na noční krajinný ráz. SEA současně nehodnotí vlivy na vnímání krajiny obyvateli, narušení nočního panoramatu, ztrátu přirozené tmavé krajiny ani dopady na rekreační a estetickou hodnotu území. Významný je i kumulativní charakter navrhovaného zásahu. V případě realizace celé soustavy AOV47–AOV50 může vzniknout rozsáhlý pás blikajících technických dominant, viditelný na velké vzdálenosti, který zásadně změní dosavadní noční charakter krajiny. Strategie ochrany krajinného rázu Kraje Vysočina (SOKR, 2024) přitom chrání: harmonické měřítko krajiny, krajinné scenérie, obraz sídel v krajině, pohledově exponované prostory a charakter krajinného panoramatu.	

Poř.č.	Připomínkové místo	Číslo jednací	Článek	AO	Připomínka	Vyhodnocení
					Dokumentace SEA však noční podobu krajiny prakticky vůbec nehodnotí. Studie Falchi et al. (2016) současně potvrzuje, že rozsáhlé technické osvětlení významně přispívá ke kumulativnímu světelnému znečištění a ovlivňuje kvalitu nočního prostředí v regionálním měřítku. Studie Kyba et al. (2017) potvrzuje, že umělé noční osvětlení představuje významný zásah do krajinného prostředí a vede ke ztrátě přirozené tmavé krajiny i změně vnímání krajinného prostoru. Studie Svensson et al. (2023) dále potvrzuje, že blikající překážkové osvětlení vysokých větrných elektráren významně ovlivňuje vnímání noční krajiny a zesiluje vizuální dominanci větrných parků. Dokumentace SEA však tyto dopady objektivně nehodnotí, metodicky nevysvětluje ani neprokazuje jejich přijatelnost. Výsledné hodnocení vlivů na krajinný ráz je proto nepřezkoumatelné a neodpovídá skutečnému rozsahu zásahu do noční krajiny regionu. Takový postup je v rozporu se zákonem č. 114/1992 Sb., o ochraně přírody a krajiny, s § 12 ochrany krajinného rázu, s Evropskou úmluvou o krajině (2000), s principem ochrany krajinného rázu, s principem prevence a s požadavkem objektivního a transparentního hodnocení vlivů koncepce. Dokumentace SEA je proto v této části nepřezkoumatelná. **<u>Návrh řešení:</u>** Požaduji přepracování hodnocení vlivů akcelerační oblasti AOV47 – Bukovec na noční krajinu a doplnění objektivního hodnocení světelného znečištění a kumulativní světelné zátěže širšího území. Současně požaduji doplnění modelu noční viditelnosti, hodnocení překážkového osvětlení, posouzení dálkové viditelnosti blikajících světel, objektivní vyhodnocení ztráty tmavé krajiny, hodnocení kumulativních světelných dopadů soustavy AOV47–AOV50 a transparentní posouzení přijatelnosti zásahu do noční krajiny regionu. Pokud nebude možné uvedené nedostatky objektivně a přezkoumatelně odstranit, požaduji vypuštění širším území vzniknout soustava přibližně 88 větrných elektráren. Takové stavby představují dominantní technické objekty viditelné na značné vzdálenosti a zásadně ovlivňují horizonty, siluety sídel, krajinné panorama, historické pohledové vazby i celkové vnímání krajinného prostoru. Dokumentace SEA však neobsahuje realistické simulace těchto dopadů, neposuzuje viditelnost z konkrétních obcí, nehodnotí dálkové pohledy ani objektivně neposuzuje vznik technické dominance nad kulturní krajinou. Významné je i to, že SEA pracuje pouze s omezenými mapovými podklady a neobsahuje použitelný regionální model viditelnosti pro stavby o výšce až 250 metrů. Bez takového modelu však nelze objektivně vyhodnotit rozsah vizuálního zásahu, krajinnou dominanci, dálkovou viditelnost ani skutečný rozsah kumulativních vizuálních dopadů. Dokumentace současně neumožňuje veřejnosti objektivně posoudit skutečný rozsah zásahu, dopady na panorama krajiny, změnu horizontů ani proměnu krajinného charakteru. To představuje závažný problém přezkoumatelnosti SEA. Strategie ochrany krajinného rázu Kraje Vysočina (SOKR, 2024) přitom výslovně chrání pohledově exponované prostory, harmonické měřítko krajiny, krajinné horizonty, kulturní dominanty a obraz sídel v krajině. Generel krajinného rázu Jihočeského kraje současně chrání charakteristické krajinné prostory jako reprezentativní segmenty jihočeské krajiny s nejvýraznějším krajinným rázem, včetně harmonického měřítka krajiny, krajinných horizontů, kulturních dominant, historických pohledových vazeb, výrazných scenérií a kulturní identity území. Dokument výslovně uvádí, že jde o *„nejhodnotnější části s nejvýraznějším krajinným rázem"* a o území představující *„symboly jihočeské krajiny"*. Dokumentace SEA však bez objektivního vizuálního modelování není schopna prokázat, že tyto hodnoty nebudou významně narušeny. Historic England (2021) současně doporučuje používání realistických vizualizací, panoramatických simulací, analýz dálkových pohledů a objektivního hodnocení dálkové viditelnosti u rozsáhlých větrných parků. Studie Guan et al. (2022) současně potvrzuje, že bez regionálního modelování viditelnosti nelze objektivně vyhodnotit kumulativní vizuální dopady soustav větrných elektráren. Studie Svensson et al. (2023) potvrzuje, že kvalitní vizuální modelování je zásadní podmínkou objektivního hodnocení dopadů větrných elektráren na krajinný ráz a veřejné posouzení přijatelnosti záměru. Dokumentace SEA však tyto požadavky nesplňuje, objektivní vizuální model neobsahuje a neumožňuje transparentní přezkoumání skutečných krajinných dopadů návrhu. Výsledné hodnocení vlivů na krajinný ráz je proto nepřezkoumatelné a metodicky nedostatečné.	

Poř.č.	Připomínkové místo	Číslo jednací	Článek	AO	Připomínka	Vyhodnocení
					Takový postup je v rozporu se zákonem č. 100/2001 Sb., o posuzování vlivů na životní prostředí, se zákonem č. 114/1992 Sb., o ochraně přírody a krajiny, s § 12 ochrany krajinného rázu, s Evropskou úmluvou o krajině (2000), s principem prevence, s požadavkem přezkoumatelnosti SEA a s požadavkem objektivního a transparentního hodnocení vlivů koncepce. Dokumentace SEA je proto v této části nepřezkoumatelná. Návrh řešení: Požaduji přepracování hodnocení vizuálních dopadů akcelerační oblasti AOV47 – Bukovec a doplnění objektivního regionálního modelu viditelnosti navržených větrných elektráren. Současně požaduji doplnění realistických fotomontáží, panoramatických vizualizací, analýzy dálkových pohledů pro výšku 250 metrů, simulací z klíčových pohledových lokalit, hodnocení dálkové viditelnosti, objektivního posouzení vizuální dominance a transparentního vyhodnocení kumulativních vizuálních dopadů celé soustavy AOV47–AOV50. Pokud nebude možné uvedené nedostatky objektivně a přezkoumatelně odstranit, požaduji vypuštění akcelerační oblasti AOV47 – Bukovec a souvisejícího územního opatření z návrhu Změny č. 2 Územního rozvojového plánu ČR. Zdroje: KRAJ VYSOČINA. Strategie ochrany krajinného rázu Kraje Vysočina (SOKR), oblast krajinného rázu CZ0610-OB015 Pacovsko, revize 2024. [online]. Dostupné z: https://www.kr-vysocina.cz/assets/File.ashx?id_org=450008&id_dokumenty=4125556. [cit. 17. 5. 2026]. JIHOČESKÝ KRAJ. Generel krajinného rázu Jihočeského kraje. [online]. České Budějovice: Jihočeský kraj, 2009. Dostupné z: https://geoportal.kraj-jhocesky.gov.cz/portal/Media/Stary_portal/up_ostatni/generel_krajinneho_razu/jc_kraj_generel_krajinneho_razu_a4.pdf. [cit. 17. 5. 2026]. HISTORIC ENGLAND. Commercial Renewable Energy Development and the Historic Environment. Historic England Advice Note 15 [online]. 2021. Dostupné z: https://historicengland.org.uk/images-books/publications/commercial-renewable-energy-development-historic-environment-advice-note-15/. [cit. 17. 5. 2026]. SVENSSON, J. et al. Wind power distribution across subalpine, boreal, and temperate landscapes: challenges for sustainable planning [online]. Ecology and Society, 2023. Dostupné z: https://ecologyandsociety.org/vol28/iss4/art18/. [cit. 17. 5. 2026]. GUAN, J. et al. Landscape Visual Impact Evaluation for Onshore Wind Farm [online]. ISPRS International Journal of Geo-Information, 2022. Dostupné z: https://www.mdpi.com/2220-9964/11/12/594. [cit. 17. 5. 2026]. ČESKÁ REPUBLIKA. Zákon č. 100/2001 Sb., o posuzování vlivů na životní prostředí [online]. Dostupné z: https://www.zakonyprolidi.cz/cs/2001-100. [cit. 17. 5. 2026]. ČESKÁ REPUBLIKA. Zákon č. 114/1992 Sb., o ochraně přírody a krajiny [online]. Dostupné z: https://www.zakonyprolidi.cz/cs/1992-114. [cit. 17. 5. 2026]. RADA EVROPY. Evropská úmluva o krajině [online]. Florencie, 2000. Dostupné z: https://www.coe.int/en/web/landscape. [cit. 17. 5. 2026]. **6.6.11 Světelné znečištění a ztráta noční krajiny** **Dokumentace SEA nedostatečně hodnotí dopady navržené akcelerační oblasti AOV47 – Bukovec na noční krajinu, tmavou krajinu, noční panorama a kumulativní světelnou zátěž území.** **Dokumentace současně nehodnotí překážkové osvětlení větrných elektráren, neposuzuje blikající výstražná světla, nehodnotí noční dálkovou viditelnost soustavy větrných elektráren ani objektivně neposuzuje ztrátu tmavé krajiny a změnu nočního charakteru území.** To je zvlášť významné vzhledem k rozsahu navrhovaného zásahu. SEA totiž připouští možnost výstavby až 33 větrných elektráren o výšce až 250 metrů v rámci AOV47 – Bukovec, přičemž v kombinaci s AOV48–AOV50 může v širším území vzniknout soustava přibližně 88 větrných elektráren. Taková soustava větrných elektráren bude vyžadovat překážkové osvětlení, synchronizované blikající výstražné systémy a trvalé noční světelné značení. Výsledkem bude vznik nového technického nočního horizontu, výrazná proměna nočního panoramatu, narušení charakteru tmavé krajiny a významná kumulativní světelná zátěž v regionálním měřítku. Dokumentace SEA však neobsahuje model světelného znečištění, neposuzuje dálkovou viditelnost nočního osvětlení, nehodnotí kumulativní působení blikajících světel ani objektivně neposuzuje dopady na noční krajinný ráz.	

Poř.č.	Připomínkové místo	Číslo jednací	Článek	AO	Připomínka	Vyhodnocení
					SEA současně nehodnotí vlivy na vnímání krajiny obyvateli, narušení nočního panoramatu, ztrátu přirozené tmavé krajiny ani dopady na rekreační a estetickou hodnotu území. Významný je i kumulativní charakter navrhovaného zásahu. V případě realizace celé soustavy AOV47–AOV50 může vzniknout rozsáhlý pás blikajících technických dominant, viditelný na velké vzdálenosti, který zásadně změní dosavadní noční charakter krajiny. Strategie ochrany krajinného rázu Kraje Vysočina (SOKR, 2024) přitom chrání: harmonické měřítko krajiny, krajinné scenérie, obraz sídel v krajině, pohledově exponované prostory a charakter krajinného panoramatu. Dokumentace SEA však noční podobu krajiny prakticky vůbec nehodnotí. Studie Falchi et al. (2016) současně potvrzuje, že rozsáhlé technické osvětlení významně přispívá ke kumulativnímu světelnému znečištění a ovlivňuje kvalitu nočního prostředí v regionálním měřítku. Studie Kyba et al. (2017) potvrzuje, že umělé noční osvětlení představuje významný zásah do krajinného prostředí a vede ke ztrátě přirozené tmavé krajiny i změně vnímání krajinného prostoru. Studie Svensson et al. (2023) dále potvrzuje, že blikající překážkové osvětlení vysokých větrných elektráren významně ovlivňuje vnímání noční krajiny a zesiluje vizuální dominanci větrných parků. Dokumentace SEA však tyto dopady objektivně nehodnotí, metodicky nevysvětluje ani neprokazuje jejich přijatelnost. Výsledné hodnocení vlivů na krajinný ráz je proto nepřezkoumatelné a neodpovídá skutečnému rozsahu zásahu do noční krajiny regionu. Takový postup je v rozporu se zákonem č. 114/1992 Sb., o ochraně přírody a krajiny, s § 12 ochrany krajinného rázu, s Evropskou úmluvou o krajině (2000), s principem ochrany krajinného rázu, s principem prevence a s požadavkem objektivního a transparentního hodnocení vlivů koncepce. Dokumentace SEA je proto v této části nepřezkoumatelná. Návrh řešení: Požaduji přepracování hodnocení vlivů akcelerační oblasti AOV47 – Bukovec na noční krajinu a doplnění objektivního hodnocení světelného znečištění a kumulativní světelné zátěže širšího území. Současně požaduji doplnění modelu noční viditelnosti, hodnocení překážkového osvětlení, posouzení dálkové viditelnosti blikajících světel, objektivní vyhodnocení ztráty tmavé krajiny, hodnocení kumulativních světelných dopadů soustavy AOV47–AOV50 a transparentní posouzení přijatelnosti zásahu do noční krajiny regionu. Pokud nebude možné uvedené nedostatky objektivně a přezkoumatelně odstranit, požaduji vypuštění akcelerační oblasti AOV47 – Bukovec a souvisejícího územního opatření z návrhu Změny č. 2 Územního rozvojového plánu ČR. Zdroje: KRAJ VYSOČINA. Strategie ochrany krajinného rázu Kraje Vysočina (SOKR), oblast krajinného rázu CZ0610-OB015 Pacovsko, revize 2024. [online]. Dostupné z: https://www.kr-vysocina.cz/assets/File.ashx?id_org=450008&id_dokumenty=4125556. [cit. 17. 5. 2026]. FALCHI, Fabio et al. The new world atlas of artificial night sky brightness [online]. Science Advances, 2016. Dostupné z: https://www.science.org/doi/10.1126/sciadv.1600377. [cit. 17. 5. 2026]. KYBA, Christopher C. M. et al. Artificially lit surface of Earth at night increasing in radiance and extent [online]. Science Advances, 2017. Dostupné z: https://www.science.org/doi/10.1126/sciadv.1701528. [cit. 17. 5. 2026]. SVENSSON, J. et al. Wind power distribution across subalpine, boreal, and temperate landscapes: challenges for sustainable planning [online]. Ecology and Society, 2023. Dostupné z: https://ecologyandsociety.org/vol28/iss4/art18/. [cit. 17. 5. 2026]. ČESKÁ REPUBLIKA. Zákon č. 114/1992 Sb., o ochraně přírody a krajiny [online]. Dostupné z: https://www.zakonyprolidi.cz/cs/1992-114. [cit. 17. 5. 2026]. RADA EVROPY. Evropská úmluva o krajině [online]. Florencie, 2000. Dostupné z: https://www.coe.int/en/web/landscape. [cit. 17. 5. 2026]. **<u>6.6.12 Zásah do rekreační a estetické funkce krajiny</u>** **Dokumentace SEA nedostatečně hodnotí dopady navržené akcelerační oblasti AOV47 – Bukovec na rekreační a estetickou funkci krajiny, turistický potenciál území a venkovský charakter krajiny. Dokumentace současně nehodnotí dopady na rekreační využívání území, neposuzuje změnu estetické hodnoty krajiny, nehodnotí atraktivitu venkovské krajiny ani objektivně neposuzuje dopady industrializace krajiny na rekreační potenciál regionu.**	

Poř.č.	Připomínkové místo	Číslo jednací	Článek	AO	Připomínka	Vyhodnocení
					Dotčené území přitom představuje krajinu s vysokou estetickou hodnotou, s dochovaným venkovským charakterem, s významnými pohledovými horizonty, s kulturně-historickými dominantami a s rekreačním a turistickým využitím. Jedná se o krajinu využívanou pro pěší turistiku, cykloturistiku, rekreační pobyty, individuální rekreaci a venkovský cestovní ruch. Dokumentace SEA však neobsahuje objektivní hodnocení rekreační funkce krajiny, neposuzuje změnu vnímání krajiny návštěvníky, nehodnotí dopady na estetickou kvalitu území ani objektivně neposuzuje změnu atraktivity krajiny po industrializaci prostoru větrnými elektrárnami. To je zvlášť významné vzhledem k rozsahu navrhovaného zásahu. SEA totiž připouští možnost výstavby až 33 větrných elektráren o výšce až 250 metrů v rámci AOV47 – Bukovec, přičemž v kombinaci s AOV48–AOV50 může v širším území vzniknout soustava přibližně 88 větrných elektráren. Takový rozsah výstavby zásadně mění charakter krajiny, vytváří nový technický horizont, oslabuje estetickou hodnotu území a proměňuje venkovskou kulturní krajinu v technicky dominovaný prostor. Dokumentace SEA však nehodnotí ztrátu venkovského charakteru krajiny, neposuzuje dopady na turistickou atraktivitu regionu, nehodnotí zásah do rekreační krajiny ani objektivně neposuzuje dlouhodobé dopady na estetické vnímání prostoru. Strategie ochrany krajinného rázu Kraje Vysočina (SOKR, 2024) přitom chrání harmonické měřítko krajiny, krajinné scenérie, obraz sídel v krajině, pohledově exponované prostory a estetické hodnoty krajiny. Obdobně Generel krajinného rázu Jihočeského kraje chrání charakteristické krajinné prostory jako reprezentativní segmenty jihočeské krajiny s nejvýraznějším krajinným rázem, výraznými scenériemi, kulturními dominantami, historickými pohledovými vazbami a kulturní identitou představující symboly jihočeské krajiny. Dokumentace SEA však rekreační a estetickou funkci krajiny objektivně nehodnotí. Studie Frantál a Kunc (2011) potvrzuje, že rozsáhlé koncentrace větrných elektráren mohou významně narušit rekreační a estetickou hodnotu krajiny, zejména v územích s dochovaným venkovským charakterem a vysokou krajinářskou hodnotou. Studie Pasqualetti (2011) dále upozorňuje, že industrializace kulturní krajiny větrnými parky významně mění estetické vnímání prostoru a může vést ke ztrátě identity tradiční venkovské krajiny. Studie Westlund a Wilhelmsson (2021) současně potvrzuje, že dominantní technické struktury v krajině mohou negativně ovlivňovat subjektivní vnímání kvality prostředí, atraktivitu rekreačního území i způsob, jakým návštěvníci krajinu vnímají. Dokumentace SEA však tyto dopady objektivně nehodnotí, metodicky nevysvětluje ani neprokazuje jejich přijatelnost. Výsledné hodnocení vlivů na krajinný ráz je proto nepřezkoumatelné a neodpovídá skutečnému rozsahu zásahu do rekreační a estetické funkce krajiny. Takový postup je v rozporu se zákonem č. 114/1992 Sb., o ochraně přírody a krajiny, s § 12 ochrany krajinného rázu, s Evropskou úmluvou o krajině (2000), s principem ochrany kulturní krajiny, s principem prevence, s cíli územního plánování podle stavebního zákona a s požadavkem objektivního a transparentního hodnocení vlivů koncepce. Dokumentace SEA je proto v této části nepřezkoumatelná. **<u>Návrh řešení:</u>** Požaduji přepracování hodnocení vlivů akcelerační oblasti AOV47 – Bukovec na rekreační a estetickou funkci krajiny a doplnění objektivního hodnocení dopadů na turistický a rekreační potenciál území. Současně požaduji objektivní vyhodnocení změny estetické hodnoty krajiny, posouzení dopadů na venkovský charakter území, hodnocení zásahu do rekreační krajiny, posouzení vlivů na turistickou atraktivitu regionu, objektivní vyhodnocení změny vnímání krajiny návštěvníky a transparentní posouzení přijatelnosti industrializace krajiny z hlediska rekreačního využití území. Pokud nebude možné uvedené nedostatky objektivně a přezkoumatelně odstranit, požaduji vypuštění akcelerační oblasti AOV47 – Bukovec a souvisejícího územního opatření z návrhu Změny č. 2 Územního rozvojového plánu ČR. Zdroje: KRAJ VYSOČINA. Strategie ochrany krajinného rázu Kraje Vysočina (SOKR), oblast krajinného rázu CZ0610-OB015 Pacovsko, revize 2024. [online]. Dostupné z: https://www.kr-vysocina.cz/assets/File.ashx?id_org=450008&id_dokumenty=4125556. [cit. 17. 5. 2026]. JIHOČESKÝ KRAJ. Generel krajinného rázu Jihočeského kraje. [online]. České Budějovice: Jihočeský kraj, 2009. Dostupné z: https://geoportal.kraj-	

Poř.č.	Připomínkové místo	Číslo jednací	Článek	AO	Připomínka	Vyhodnocení
					jihocesky.gov.cz/portal/Media/Stary_portal/up_ostatni/generel_krajinneho_razu/jc_kraj_generel_krajinneho_razu_a4.pdf. [cit. 17. 5. 2026]. FRANTÁL, Bohumil; KUNC, Josef. Wind turbines in tourism landscapes: Czech Experience [online]. Annals of Tourism Research, 2011. Dostupné z: https://www.sciencedirect.com/science/article/abs/pii/S0160738310001271. [cit. 17. 5. 2026]. PASQUALETTI, Martin J. Opposing Wind Energy Landscapes: A Search for Common Cause [online]. Annals of the Association of American Geographers, 2011. Dostupné z: https://www.tandfonline.com/doi/abs/10.1080/00045608.2011.568879. [cit. 17. 5. 2026]. WESTLUND, Hans; WILHELMSSON, Mats. The Socio-Economic Cost of Wind Turbines: A Swedish Case Study [online]. Sustainability, 2021. Dostupné z: https://www.mdpi.com/2071-1050/13/12/6892. [cit. 17. 5. 2026]. ČESKÁ REPUBLIKA. Zákon č. 114/1992 Sb., o ochraně přírody a krajiny [online]. Dostupné z: https://www.zakonyprolidi.cz/cs/1992-114. [cit. 17. 5. 2026]. RADA EVROPY. Evropská úmluva o krajině [online]. Florencie, 2000. Dostupné z: https://www.coe.int/en/web/landscape. [cit. 17. 5. 2026]. **6.6.13 Absence transparentní metodiky hodnocení krajinného rázu** **Dokumentace SEA neobsahuje transparentní, objektivní a přezkoumatelnou metodiku hodnocení vlivů navržené akcelerační oblasti AOV47 – Bukovec na krajinný ráz.** **Dokumentace současně neobsahuje jasná kritéria hodnocení, neuvádí limity přijatelnosti zásahů, nevysvětluje způsob bodového hodnocení ani objektivně nezdůvodňuje výsledné hodnocení vlivů jako pouze „mírně negativních".** Není zřejmé, zda hodnocení krajinného rázu vychází z podrobného terénního hodnocení a místních charakteristik území, nebo převážně z obecného mapového vyhodnocení. Při existenci významných nejistot v hodnocení krajinných dopadů nelze automaticky vycházet z předpokladu jejich nevýznamnosti. Navržené podmínky neumožňují ověřit, jak bude skutečně dosaženo ochrany krajinného rázu. To představuje závažnou metodickou, právní i procesní vadu dokumentace SEA. SEA sama přitom popisuje významné zásahy do krajinných horizontů, vznik nových výškových dominant, narušení historických pohledových vazeb, oslabení kulturních dominant, zásahy do krajinných scenérií, změnu charakteru krajiny i kumulativní působení rozsáhlé soustavy větrných elektráren. Současně připouští významné dálkové vizuální působení, zásahy do kulturní krajiny, i vznik nových dominant v území. Přesto dokumentace bez objektivního odborného vysvětlení uzavírá, že vliv na krajinný ráz bude pouze: *„mírně negativní"*. SEA však nevysvětluje metodiku tohoto závěru, neuvádí kritéria hodnocení, neobsahuje prahové hodnoty přijatelnosti ani objektivně neprokazuje, proč jsou tak rozsáhlé zásahy hodnoceny pouze jako *„mírně negativní"*. To je zvlášť významné vzhledem k rozsahu navrhovaného zásahu. SEA totiž připouští možnost výstavby až 33 větrných elektráren o výšce až 250 metrů, přičemž v kombinaci s AOV48–AOV50 může v širším území vzniknout soustava přibližně 88 větrných elektráren. Dokumentace SEA přitom neobsahuje objektivní regionální vizuální model, nehodnotí regionální krajinnou Strategie ochrany krajinného rázu Kraje Vysočina (SOKR, 2024) přitom chrání harmonické měřítko krajiny, krajinné scenérie, obraz sídel v krajině, pohledově exponované prostory a estetické hodnoty krajiny. Obdobně Generel krajinného rázu Jihočeského kraje chrání charakteristické krajinné prostory jako reprezentativní segmenty jihočeské krajiny s nejvýraznějším krajinným rázem, výraznými scenériemi, kulturními dominantami, historickými pohledovými vazbami a kulturní identitou představující symboly jihočeské krajiny. Dokumentace SEA však rekreační a estetickou funkci krajiny objektivně nehodnotí. Studie Frantál a Kunc (2011) potvrzuje, že rozsáhlé koncentrace větrných elektráren mohou významně narušit rekreační a estetickou hodnotu krajiny, zejména v územích s dochovaným venkovským charakterem a vysokou krajinářskou hodnotou. Studie Pasqualetti (2011) dále upozorňuje, že industrializace kulturní krajiny větrnými parky významně mění estetické vnímání prostoru a může vést ke ztrátě identity tradiční venkovské krajiny. Studie Westlund a Wilhelmsson (2021) současně potvrzuje, že dominantní technické struktury v krajině mohou negativně ovlivňovat subjektivní vnímání kvality prostředí, atraktivitu rekreačního území i způsob, jakým návštěvníci krajinu vnímají.	

Poř.č.	Připomínkové místo	Číslo jednací	Článek	AO	Připomínka	Vyhodnocení
					Dokumentace SEA však tyto dopady objektivně nehodnotí, metodicky nevysvětluje ani neprokazuje jejich přijatelnost. Výsledné hodnocení vlivů na krajinný ráz je proto nepřezkoumatelné a neodpovídá skutečnému rozsahu zásahu do rekreační a estetické funkce krajiny. Takový postup je v rozporu se zákonem č. 114/1992 Sb., o ochraně přírody a krajiny, s § 12 ochrany krajinného rázu, s Evropskou úmluvou o krajině (2000), s principem ochrany kulturní krajiny, s principem prevence, s cíli územního plánování podle stavebního zákona a s požadavkem objektivního a transparentního hodnocení vlivů koncepce. Dokumentace SEA je proto v této části nepřezkoumatelná. Návrh řešení: Požaduji přepracování hodnocení vlivů akcelerační oblasti AOV47 – Bukovec na rekreační a estetickou funkci krajiny a doplnění objektivního hodnocení dopadů na turistický a rekreační potenciál území. Současně požaduji objektivní vyhodnocení změny estetické hodnoty krajiny, posouzení dopadů na venkovský charakter území, hodnocení zásahu do rekreační krajiny, posouzení vlivů na turistickou atraktivitu regionu, objektivní vyhodnocení změny vnímání krajiny návštěvníky a transparentní posouzení přijatelnosti industrializace krajiny z hlediska rekreačního využití území. Pokud nebude možné uvedené nedostatky objektivně a přezkoumatelně odstranit, požaduji vypuštění akcelerační oblasti AOV47 – Bukovec a souvisejícího územního opatření z návrhu Změny č. 2 Územního rozvojového plánu ČR. Zdroje: KRAJ VYSOČINA. Strategie ochrany krajinného rázu Kraje Vysočina (SOKR), oblast krajinného rázu CZ0610-OB015 Pacovsko, revize 2024. [online]. Dostupné z: https://www.kr-vysocina.cz/assets/File.ashx?id_org=450008&id_dokumenty=4125556. [cit. 17. 5. 2026]. JIHOČESKÝ KRAJ. Generel krajinného rázu Jihočeského kraje. [online]. České Budějovice: Jihočeský kraj, 2009. Dostupné z: https://geoportal.kraj-jhocesky.gov.cz/portal/Media/Stary_portal/up_ostatni/generel_krajinneho_razu/jc_kraj_generel_krajinneho_razu_a4.pdf. [cit. 17. 5. 2026]. FRANTÁL, Bohumil; KUNC, Josef. Wind turbines in tourism landscapes: Czech Experience [online]. Annals of Tourism Research, 2011. Dostupné z: https://www.sciencedirect.com/science/article/abs/pii/S0160738310001271. [cit. 17. 5. 2026]. PASQUALETTI, Martin J. Opposing Wind Energy Landscapes: A Search for Common Cause [online]. Annals of the Association of American Geographers, 2011. Dostupné z: https://www.tandfonline.com/doi/abs/10.1080/00045608.2011.568879. [cit. 17. 5. 2026]. WESTLUND, Hans; WILHELMSSON, Mats. The Socio-Economic Cost of Wind Turbines: A Swedish Case Study [online]. Sustainability, 2021. Dostupné z: https://www.mdpi.com/2071-1050/13/12/6892. [cit. 17. 5. 2026]. ČESKÁ REPUBLIKA. Zákon č. 114/1992 Sb., o ochraně přírody a krajiny [online]. Dostupné z: https://www.zakonyprolidi.cz/cs/1992-114. [cit. 17. 5. 2026]. RADA EVROPY. Evropská úmluva o krajině [online]. Florencie, 2000. Dostupné z: https://www.coe.int/en/web/landscape. [cit. 17. 5. 2026]. **6.6.13 Absence transparentní metodiky hodnocení krajinného rázu** **Dokumentace SEA neobsahuje transparentní, objektivní a přezkoumatelnou metodiku hodnocení vlivů navržené akcelerační oblasti AOV47 – Bukovec na krajinný ráz.** **Dokumentace současně neobsahuje jasná kritéria hodnocení, neuvádí limity přijatelnosti zásahů, nevysvětluje způsob bodového hodnocení ani objektivně nezdůvodňuje výsledné hodnocení vlivů jako pouze „mírně negativních".** Není zřejmé, zda hodnocení krajinného rázu vychází z podrobného terénního hodnocení a místních charakteristik území, nebo převážně z obecného mapového vyhodnocení. Při existenci významných nejistot v hodnocení krajinných dopadů nelze automaticky vycházet z předpokladu jejich nevýznamnosti. Navržené podmínky neumožňují ověřit, jak bude skutečně dosaženo ochrany krajinného rázu. To představuje závažnou metodickou, právní i procesní vadu dokumentace SEA. SEA sama přitom popisuje významné zásahy do krajinných horizontů, vznik nových výškových dominant, narušení historických pohledových vazeb, oslabení kulturních dominant, zásahy do krajinných scenérií, změnu charakteru krajiny i kumulativní působení rozsáhlé soustavy větrných elektráren. Současně připouští významné dálkové vizuální působení, zásahy do kulturní krajiny, i vznik nových dominant v	

Poř.č.	Připomínkové místo	Číslo jednací	Článek	AO	Připomínka	Vyhodnocení
					území. Přesto dokumentace bez objektivního odborného vysvětlení uzavírá, že vliv na krajinný ráz bude pouze: *„mírně negativní"*. SEA však nevysvětluje metodiku tohoto závěru, neuvádí kritéria hodnocení, neobsahuje prahové hodnoty přijatelnosti ani objektivně neprokazuje, proč jsou tak rozsáhlé zásahy hodnoceny pouze jako *„mírně negativní"*. To je zvlášť významné vzhledem k rozsahu navrhovaného zásahu. SEA totiž připouští možnost výstavby až 33 větrných elektráren o výšce až 250 metrů, přičemž v kombinaci s AOV48–AOV50 může v širším území vzniknout soustava přibližně 88 větrných elektráren. Dokumentace SEA přitom neobsahuje objektivní regionální vizuální model, nehodnotí regionální krajinnou saturaci, neposuzuje synergické vizuální efekty, neobsahuje realistické vizualizace ani nehodnotí přijatelnost industrializace krajiny v regionálním měřítku. Výsledné bodové hodnocení je proto netransparentní, metodicky nevysvětlené a nepřezkoumatelné. Strategie ochrany krajinného rázu Kraje Vysočina (SOKR, 2024) přitom pracuje s konkrétními principy ochrany krajiny, s ochranou harmonického měřítka, s ochranou horizontů, s ochranou kulturních dominant a s ochranou pohledově exponovaných prostorů. Dokumentace SEA však nevysvětluje vztah svého hodnocení k těmto principům, neuvádí metodiku vyhodnocení souladu ani objektivně neposuzuje míru zásahu do chráněných hodnot krajiny. Krajský úřad Jihočeského kraje (2026) současně výslovně upozorňuje, že odborné krajinné podklady: *„nebyly v rámci stanovení podmínek a zmírňujících opatření pro AOV47 Bukovec nijak zohledněny."* Dokumentace SEA tak nepracuje transparentně s krajskými podklady, nevysvětluje metodiku hodnocení ani neumožňuje objektivní přezkoumání závěrů. Metodická doporučení SEA (2015) přitom požadují transparentnost hodnocení, objektivní zdůvodnění závěrů, přezkoumatelnost výsledků a jasné odůvodnění významnosti vlivů. Dokumentace SEA však tyto požadavky nesplňuje. Studie Pasqualetti (2011) a Guan et al. (2022) současně potvrzují, že hodnocení krajinných dopadů větrných elektráren musí zahrnovat regionální měřítko, kumulativní vizuální dopady, změnu identity krajiny a objektivní hodnocení dominance technických struktur v krajině. Dokumentace SEA však neobsahuje objektivní metodické vyhodnocení těchto faktorů, nevysvětluje použitou metodiku ani neprokazuje přezkoumatelnost výsledného hodnocení. Výsledné hodnocení vlivů na krajinný ráz je proto nepřezkoumatelné, metodicky nedostatečné a v rozporu se skutkovými zjištěními uvedenými v samotné dokumentaci. Takový postup je v rozporu se zákonem č. 100/2001 Sb., o posuzování vlivů na životní prostředí, se zákonem č. 114/1992 Sb., o ochraně přírody a krajiny, s požadavkem přezkoumatelnosti správních podkladů, s principem prevence, s Evropskou úmluvou o krajině (2000), s metodickými požadavky SEA a s požadavkem objektivního a transparentního hodnocení vlivů koncepce. Dokumentace SEA je proto v této části nepřezkoumatelná. **<u>Návrh řešení:</u>** Požaduji přepracování metodiky hodnocení vlivů akcelerační oblasti AOV47 – Bukovec na krajinný ráz a doplnění transparentního a objektivního metodického odůvodnění výsledného hodnocení. Současně požaduji jasné vymezení hodnoticích kritérií, stanovení limitů přijatelnosti zásahů, objektivní vysvětlení bodového hodnocení, doplnění regionálního vizuálního modelu, objektivní vyhodnocení kumulativních dopadů, transparentní posouzení souladu s krajskými krajinnými podklady a přezkoumatelné zdůvodnění závěrů SEA. Pokud nebude možné uvedené nedostatky objektivně a přezkoumatelně odstranit, požaduji vypuštění akcelerační oblasti AOV47 – Bukovec a souvisejícího územního opatření z návrhu Změny č. 2 Územního rozvojového plánu ČR. Zdroje: KRAJ VYSOČINA. Strategie ochrany krajinného rázu Kraje Vysočina (SOKR), oblast krajinného rázu CZ0610-OB015 Pacovsko, revize 2024. [online]. Dostupné z: https://www.kr-vysocina.cz/assets/File.ashx?id_org=450008&id_dokumenty=4125556. [cit. 17. 5. 2026]. KRAJSKÝ ÚŘAD JIHOČESKÝ KRAJ. Nesouhlasné stanovisko k územnímu opatření o podmínkách a zmírňujících opatřeních podle zákona o urychlení využívání obnovitelných zdrojů energie pro akcelerační oblast AOV47 Bukovec. Č.j. KUJCK 63817/2026, 14. 5. 2026. MINISTERSTVO ŽIVOTNÍHO PROSTŘEDÍ ČR. Metodická doporučení pro vyhodnocení vlivů politik územního rozvoje a územně plánovací dokumentace na životní prostředí (SEA) [online]. Věstník MŽP,	

Poř.č.	Připomínkové místo	Číslo jednací	Článek	AO	Připomínka	Vyhodnocení
					ročník XV, únor 2015, částka 2. Dostupné z: https://portal.cenia.cz/eiasea/dokumenty/sea_metodicka_doporuceni. [cit. 17. 5. 2026]. PASQUALETTI, Martin J. Opposing Wind Energy Landscapes: A Search for Common Cause [online]. Annals of the Association of American Geographers, 2011. Dostupné z: https://www.tandfonline.com/doi/abs/10.1080/00045608.2011.568879. [cit. 17. 5. 2026]. GUAN, J. et al. Landscape Visual Impact Evaluation for Onshore Wind Farm [online]. ISPRS International Journal of Geo-Information, 2022. Dostupné z: https://www.mdpi.com/2220-9964/11/12/594. [cit. 17. 5. 2026]. ČESKÁ REPUBLIKA. Zákon č. 100/2001 Sb., o posuzování vlivů na životní prostředí [online]. Dostupné z: https://www.zakonyprolidi.cz/cs/2001-100. [cit. 17. 5. 2026]. ČESKÁ REPUBLIKA. Zákon č. 114/1992 Sb., o ochraně přírody a krajiny [online]. Dostupné z: https://www.zakonyprolidi.cz/cs/1992-114. [cit. 17. 5. 2026]. RADA EVROPY. Evropská úmluva o krajině [online]. Florencie, 2000. Dostupné z: https://www.coe.int/en/web/landscape. [cit. 17. 5. 2026]. **6.7 Bezpečnost, letectví, obrana státu a integrovaný záchranný systém** **6.7.1 Nedostatečné posouzení vlivů na radarové systémy a bezpečnost leteckého provozu** **Dokumentace SEA neobsahuje odpovídající vyhodnocení dopadů akcelerační oblasti AOV47 – Bukovec na radarové systémy civilního a vojenského letectví ani na bezpečnost leteckého provozu. Návrh je proto v rozporu s principem prevence a požadavkem komplexního vyhodnocení bezpečnostních rizik strategické infrastruktury.** **Dokumentace současně neobsahuje radarové modelování, analýzu radarového clutteru, vyhodnocení Dopplerových efektů, analýzu radarových stínů ani regionální kumulativní hodnocení vlivů více větrných parků na radarovou infrastrukturu.** Studie Lemmon et al. (2008) potvrzuje, že rotující lopatky větrných elektráren mohou vytvářet falešné radarové cíle, Dopplerovské interference a rušivé radarové odrazy, které mohou maskovat skutečná letadla a snižovat schopnost radarové detekce. Studie MIT Lincoln Laboratory (2015) dále potvrzuje vznik radarových stínů a ztrátu sledování nízko letících objektů v oblastech s koncentrací větrných elektráren. Studie IEA Wind Task 34 (2023) potvrzuje, že radarové interference představují významné bezpečnostní riziko pro civilní letectví i systémy protivzdušné obrany. Ministerstvo obrany současně potvrzuje, že v části katastrálního území Bořetín a jeho okolí se nachází vzdušný prostor LKTSA27 Humpolec, zřízený Úřadem pro civilní letectví opatřením obecné povahy č. j. 0900-16-701, sp. zn. ODO/3-2016-ASM-OOP-1 ze dne 18. února 2016. Tento prostor byl uplatněn jako vymezené území Ministerstva obrany v rámci sledovaného jevu ÚAP 102a. Ministerstvo obrany současně uvádí, že vzdušný prostor je určen pro létání vojenských letadel v malých výškách, výškové omezení činí 300 ft (91 m) až 1000 ft (304 m), výškové limity staveb nelze předem závazně stanovit a každá plánovaná výstavba musí být posuzována individuálně. Dokumentace SEA však tyto skutečnosti objektivně nevyhodnocuje a neobsahuje bezpečnostní model vlivů větrných elektráren o výšce až 250 metrů na letecký provoz ani na vojenskou radarovou infrastrukturu. Takový postup je v rozporu se zákonem č. 49/1997 Sb., o civilním letectví, se zákonem č. 222/1999 Sb., o zajišťování obrany České republiky, s principem prevence bezpečnostních rizik a s požadavkem objektivního vyhodnocení bezpečnostních dopadů koncepce. Dokumentace SEA a územního opatření neřeší dopady § 41 odst. 1 písm c) zákona č. 49/1997 Sb. o civilním letectví. *(1) K povolení staveb a zařízení mimo ochranná pásma je nutný souhlas Úřadu a Ministerstva obrany, jestliže jde o* *a) stavby nebo zařízení vysoké 75 m a více nad terénem,* *b) stavby nebo zařízení vysoké 30 m a více na přirozených nebo umělých vyvýšeninách, které vyčnívají 75 m a výše nad okolní krajinu,* *c) zařízení, která mohou ohrozit bezpečnost letového provozu nebo rušit funkci leteckých palubních přístrojů a leteckých zabezpečovacích zařízení, zejména zařízení průmyslových závodů, vedení vysokého napětí a velmi vysokého napětí, energetická zařízení, větrné elektrárny a vysílací stanice.* Dokumentace SEA je proto v této části nepřezkoumatelná. Návrh řešení:	

Poř.č.	Připomínkové místo	Číslo jednací	Článek	AO	Připomínka	Vyhodnocení
					Požaduji doplnění odpovídajícího radarového modelování, vyhodnocení Dopplerových efektů, radarových stínů a falešných radarových cílů, posouzení kumulativních vlivů více větrných parků na radarovou infrastrukturu a doplnění bezpečnostního hodnocení vlivů na civilní i vojenské letectví včetně nízkých letů. Současně požaduji doplnění objektivního vyhodnocení vlivů na vzdušný prostor LKTSA27 Humpolec, sledované jevy ÚAP 102a a ÚAP 119 a na vojenské nízké lety v daném území. Pokud nebude možné uvedené nedostatky objektivně a přezkoumatelně odstranit, požaduji vypuštění akcelerační oblasti AOV47 – Bukovec a souvisejícího územního opatření z návrhu Změny č. 2 Územního rozvojového plánu ČR. Zdroje: LEMMON, J. J. et al. Assessment of the Effects of Wind Turbines on Air Traffic Control Radars [online]. NTIA, 2008. Dostupné z: https://its.ntia.gov/publications/download/TR-08-454.pdf. [cit. 17. 5. 2026]. MIT LINCOLN LABORATORY. Wind Turbine Interference Mitigation Study [online]. 2015. Dostupné z: https://www.ll.mit.edu/r-d/projects/wind-turbine-interference-mitigation-study. [cit. 17. 5. 2026]. IEA WIND TASK 34. Mitigation of Wind Turbine Impacts on Radar [online]. 2023. Dostupné z: https://iea-wind.org/wp-content/uploads/2023/10/83_Mitigation-of-WT-impacts-on-radar.pdf. [cit. 17. 5. 2026]. MINISTERSTVO OBRANY ČR. Stanovisko k vzdušnému prostoru LKTSA27 Humpolec a sledovaným jevům ÚAP 102a a ÚAP 119. Poskytnutí informací podle § 14 odst. 5 písm. d) zákona č. 106/1999 Sb., o svobodném přístupu k informacím, ve znění pozdějších předpisů. Čj. MO 430621/2026-8694. Praha, 29.4.2026. **<u>6.7.2 Nedostatečné posouzení dopadů na obranu státu a vojenské zájmy</u>** **Dokumentace SEA nedostatečně hodnotí dopady navržené akcelerační oblasti AOV47 – Bukovec na obranu státu a vojenské zájmy České republiky.** **Ministerstvo obrany potvrzuje, že v katastrálním území Bořetín a jeho okolí jsou zřízena omezující opatření z hlediska výškových limitů staveb k zajišťování obranyschopnosti státu. Jedná se konkrétně o omezující vzdušný prostor LKTSA27 Humpolec, který je určen a rezervován pro létání vojenských letadel v malých výškách v rozsahu 300 ft (91 m) až 1000 ft (304 m).** **Popsaný stav území je tedy v rozporu s § 4 odst. 1 ZOZE.** Ministerstvo obrany současně uvádí, že výškové limity staveb nelze předem závazně stanovit, každá plánovaná stavba musí být posuzována individuálně a ve vymezeném území Ministerstvo obrany posuzuje mimo jiné i větrné elektrárny. Dokumentace SEA však neobsahuje odpovídající hodnocení dopadů na vojenské radarové systémy, neposuzuje omezení vojenských letových aktivit, nehodnotí kumulativní koncentraci vysokých technických překážek ani neobsahuje scénářové bezpečnostní hodnocení krizových situací. **Současně dokumentace vůbec neřeší skutečnost, že pásmo nízkého přeletu TSA 27 se nachází v bezprostřední blízkosti území a v katastrálním území Chválkov u Kamenice nad Lipou a Drunče je dokonce v přímém dotyku s navrhovanou akcelerační oblastí. Dokumentace SEA ani dokumentace územního opatření tento bezpečnostní konflikt objektivně neřeší, hrozí potencionálně havárie. Prostor je vymezen od země.** 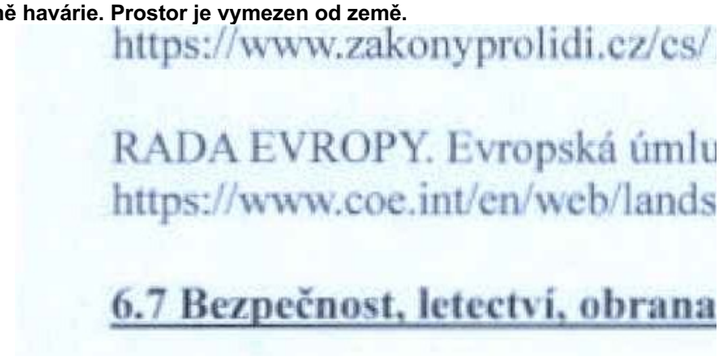 *Obr.: výřez letecké mapy vzdušných prostorů TSA se zónami LKTA, LKKDSI, LKSO a okolím Kamenice nad Lipou a Nové Včelnice, s legendou "TSA – Temporary Segregated Airspace – Dočasně vyhrazený vzdušný prostor"*	

Poř.č.	Připomínkové místo	Číslo jednací	Článek	AO	Připomínka	Vyhodnocení
					Takový postup je v rozporu se zákonem č. 222/1999 Sb., o zajišťování obrany České republiky, se zákonem č. 49/1997 Sb., o civilním letectví, s principem prevence bezpečnostních rizik a s požadavkem objektivního vyhodnocení dopadů na obranné zájmy státu. Dokumentace SEA je proto v této části nepřezkoumatelná. Návrh řešení: Požaduji doplnění odpovídajícího vyhodnocení dopadů na vojenské radarové systémy, vojenské nízké lety, obranné zájmy státu a bezpečnostní infrastrukturu a doplnění scénářového hodnocení bezpečnostních rizik. Současně požaduji doplnění objektivního vyhodnocení střetu akcelerační oblasti s vzdušným prostorem LKTSA27 Humpolec, se sledovanými jevy ÚAP 102a a ÚAP 119 a s pásmem nízkého přeletu v okolí katastrálního území Chválkov u Kamenice nad Lipou. Pokud nebude možné uvedené nedostatky objektivně a přezkoumatelně odstranit, požaduji vypuštění akcelerační oblasti AOV47 – Bukovec a souvisejícího územního opatření z návrhu Změny č. 2 Územního rozvojového plánu ČR. Zdroje: MINISTERSTVO OBRANY ČR. Stanovisko k vzdušnému prostoru LKTSA27 Humpolec a sledovaným jevům ÚAP 102a a ÚAP 119. Poskytnutí informací podle § 14 odst. 5 písm. d) zákona č. 106/1999 Sb., o svobodném přístupu k informacím, ve znění pozdějších předpisů. Čj. MO 430621/2026-8694. Praha, 29.4.2026. ČESKÁ REPUBLIKA. Zákon č. 222/1999 Sb., o zajišťování obrany České republiky [online]. Dostupné z: https://www.zakonyprolidi.cz/cs/1999-222. [cit. 17. 5. 2026]. ČESKÁ REPUBLIKA. Zákon č. 49/1997 Sb., o civilním letectví [online]. Dostupné z: https://www.zakonyprolidi.cz/cs/1997-49. [cit. 17. 5. 2026]. **6.7.3 Nedostatečné vyhodnocení rizik pro integrovaný záchranný systém** Dokumentace SEA neobsahuje adekvátní vyhodnocení dopadů navržené akcelerační oblasti AOV47 – Bukovec na fungování integrovaného záchranného systému (IZS), letecké záchranné služby ani zásahovou činnost složek požární ochrany. **Dokumentace současně nehodnotí dostupnost území při mimořádných událostech, neposuzuje komplikace zásahů hasičských a záchranných jednotek, neobsahuje scénáře havarijních stavů ani nevyhodnocuje kumulativní bezpečnostní rizika související s koncentrací vysokých technických staveb v lesní krajině.** Z podkladů přitom vyplývá, že více než 51 % území akcelerační oblasti tvoří souvislé lesní pozemky, území je přístupné převážně úzkými komunikacemi a v kombinaci s akceleračními oblastmi AOV48, AOV49 a AOV50 může vzniknout souvislý pás až 88 věží v krajině. Taková koncentrace překážek může významně komplikovat nízké lety vrtulníků, zásahy letecké záchranné služby, hašení lesních požárů ze vzduchu, evakuační operace i krizové zásahy při mimořádných událostech. Dokumentace současně vůbec neřeší turbulence a wake vortex efekty v okolí větrných elektráren, omezení manévrování vrtulníků, kumulativní vliv více větrných parků na bezpečnost leteckých zásahů ani komplikace zásahů v podmínkách zhoršené viditelnosti, silného větru nebo požárů. Odborné podklady EASA (2023) a IEA Wind potvrzují, že větrné elektrárny mohou významně komplikovat nízké lety vrtulníků a zásahy IZS, zejména v lesních a horských oblastech. Studie EASA (2023) potvrzuje, že největší rizika vznikají při nízkých letech podle pravidel VFR, zejména u vrtulníků záchranné služby, policie, armády a hasičských jednotek. **Zvukové záření (infrazvuk) a proudění větru o lopatek turbín ohrožuje bezpečnost vzdušného prostoru a letecké trasy civilního i vojenského letectva do výšky cca 100 m na úroveň úvratě instalované větrné turbíny.** Studie Štrbac et al. (2021) dále potvrzuje, že turbulence vznikající v závětří rotorů mohou významně ovlivňovat stabilitu vrtulníků a komplikovat pilotáž během servisních, záchranných nebo krizových operací. Hasičský záchranný sbor ČR (2025) současně v odpovědi podle zákona č. 106/1999 Sb. výslovně potvrzuje, že pro větrné elektrárny v České republice dosud neexistuje samostatná metodika zásahů. Současně uvádí, že u požárů větrných elektráren se postupuje převážně defenzivně, přímý zásah v gondole nebo na rotoru se běžně neprovádí a standardní výškovou techniku nelze u zařízení výšky až 250 m použít. Tyto skutečnosti potvrzují mimořádnou složitost zásahů a omezené možnosti ochrany území při haváriích nebo požárech větrných elektráren.	

Poř.č.	Připomínkové místo	Číslo jednací	Článek	AO	Připomínka	Vyhodnocení
					Dokumentace SEA však regionální bezpečnostní model fungování IZS neobsahuje a neprokazuje, že zásahové možnosti záchranných složek zůstanou zachovány i po realizaci navržené akcelerační oblasti. Takový postup je v rozporu se zákonem č. 239/2000 Sb., o integrovaném záchranném systému, s principem prevence bezpečnostních rizik, s principem ochrany obyvatelstva a s požadavkem objektivního vyhodnocení krizové připravenosti území. Dokumentace SEA je proto v této části nepřezkoumatelná. **Návrh řešení:** Požaduji doplnění použitelného vyhodnocení dopadů na fungování integrovaného záchranného systému, letecké záchranné služby a zásahové činnosti HZS, doplnění scénářů mimořádných událostí a krizových zásahů a zpracování regionální bezpečnostní analýzy vlivu soustavy větrných elektráren na zásahové možnosti složek IZS. Současně požaduji doplnění analýzy dostupnosti území, vyhodnocení nízkých letů vrtulníků, hodnocení kumulativních vlivů až 88 věží v širším území a objektivního posouzení zásahových možností při požárech, záchranných akcích a extrémních meteorologických situacích. Pokud nebude možné uvedené nedostatky objektivně a přezkoumatelně odstranit, požaduji vypuštění akcelerační oblasti AOV47 – Bukovec a souvisejícího územního opatření z návrhu Změny č. 2 Územního rozvojového plánu ČR. Zdroje: EUROPEAN UNION AVIATION SAFETY AGENCY (EASA). Rotorcraft Operations and Obstacle Environment Safety Guidance [online]. Dostupné z: https://www.easa.europa.eu. [cit. 17. 5. 2026]. IEA WIND. Recommended Practices for Wind Turbine Safety and Emergency Response [online]. Dostupné z: https://iea-wind.org. [cit. 17. 5. 2026]. EASA. Safety impact of wind turbines in the vicinity of aerodromes and air routes [online]. 2023. Dostupné z: https://www.easa.europa.eu/en/document-library/general-publications/safety-impact-wind-turbines-vicinity-aerodromes-and-air. [cit. 17. 5. 2026]. ŠTRBAC, A. et al. Analysis of rotorcraft wind turbine wake encounters using piloted simulation [online]. 2021. Dostupné z: https://elib.dlr.de/141290/1/Strbac%20-%202021_Strbac_analysis_of_rotorcraft_wind_turbine_wake_encounters_using_piloted_simulation.pdf. [cit. 17. 5. 2026]. MINISTERSTVO VNITRA – GENERÁLNÍ ŘEDITELSTVÍ HASIČSKÉHO ZÁCHRANNÉHO SBORU ČR. Sdělení k žádosti o informace podle zákona č. 106/1999 Sb. Č. j. MV-180394-4/PO-OVL-2025. Praha, 28. 11. 2025. ČESKÁ REPUBLIKA. Zákon č. 239/2000 Sb., o integrovaném záchranném systému [online]. Dostupné z: https://www.zakonyprolidi.cz/cs/2000-239. [cit. 17. 5. 2026]. **6.7.4 Absence hodnocení havarijních scénářů a krizové připravenosti** **Dokumentace SEA neobsahuje komplexní vyhodnocení havarijních scénářů ani krizové připravenosti území v souvislosti s navrženou akcelerační oblastí AOV47 – Bukovec.** **Dokumentace současně nehodnotí scénáře technologických havárií větrných elektráren, neposuzuje rizika požárů zařízení, neobsahuje hodnocení extrémních meteorologických situací ani nevyhodnocuje kumulativní bezpečnostní rizika při souběhu více mimořádných událostí.** Ministerstvo obrany současně potvrzuje, že v části katastrálního území Bořetín a jeho okolí se nachází vzdušný prostor LKTSA27 Humpolec, zřízený Úřadem pro civilní letectví opatřením obecné povahy č.j. 0900-16-701, sp. zn. ODO/3-2016-ASM-OOP-1 ze dne 18. února 2016. Tento prostor byl uplatněn jako vymezené území Ministerstva obrany v rámci sledovaného jevu ÚAP 102a. Ministerstvo obrany současně uvádí, že vzdušný prostor je určen pro létání vojenských letadel v malých výškách, výškové omezení činí 300 ft (91 m) až 1000 ft (304 m), výškové limity staveb nelze předem závazně stanovit a každá plánovaná výstavba musí být posuzována individuálně. Dokumentace SEA však tyto skutečnosti objektivně nevyhodnocuje a neobsahuje bezpečnostní model vlivů větrných elektráren o výšce až 250 metrů na letecký provoz ani na vojenskou radarovou infrastrukturu. Takový postup je v rozporu se zákonem č. 49/1997 Sb., o civilním letectví, se zákonem č. 222/1999 Sb., o zajišťování obrany České republiky, s principem prevence bezpečnostních rizik a s požadavkem objektivního vyhodnocení bezpečnostních dopadů koncepce. Dokumentace SEA a územního opatření neřeší dopady § 41 odst. 1 písm c) zákona č. 49/1997 Sb. o civilním letectví. *(1) K povolení staveb a zařízení mimo ochranná pásma je nutný souhlas Úřadu a Ministerstva obrany, jestliže jde o*	

Poř.č.	Připomínkové místo	Číslo jednací	Článek	AO	Připomínka	Vyhodnocení
					a) stavby nebo zařízení vysoké 75 m a více nad terénem, *b) stavby nebo zařízení vysoké 30 m a více na přirozených nebo umělých vyvýšeninách, které vyčnívají 75 m a výše nad okolní krajinu,* *c) zařízení, která mohou ohrozit bezpečnost letového provozu nebo rušit funkci leteckých palubních přístrojů a leteckých zabezpečovacích zařízení, zejména zařízení průmyslových závodů, vedení vysokého napětí a velmi vysokého napětí, energetická zařízení, větrné elektrárny a vysílací stanice.* Dokumentace SEA je proto v této části nepřezkoumatelná. Návrh řešení: Požaduji doplnění odpovídajícího radarového modelování, vyhodnocení Dopplerových efektů, radarových stínů a falešných radarových cílů, posouzení kumulativních vlivů více větrných parků na radarovou infrastrukturu a doplnění bezpečnostního hodnocení vlivů na civilní i vojenské letectví včetně nízkých letů. Současně požaduji doplnění objektivního vyhodnocení vlivů na vzdušný prostor LKTSA27 Humpolec, sledované jevy ÚAP 102a a ÚAP 119 a na vojenské nízké lety v daném území. Pokud nebude možné uvedené nedostatky objektivně a přezkoumatelně odstranit, požaduji vypuštění akcelerační oblasti AOV47 – Bukovec a souvisejícího územního opatření z návrhu Změny č. 2 Územního rozvojového plánu ČR. Zdroje: LEMMON, J. J. et al. Assessment of the Effects of Wind Turbines on Air Traffic Control Radars [online]. NTIA, 2008. Dostupné z: https://its.ntia.gov/publications/download/TR-08-454.pdf. [cit. 17. 5. 2026]. MIT LINCOLN LABORATORY. Wind Turbine Interference Mitigation Study [online]. 2015. Dostupné z: https://www.ll.mit.edu/r-d/projects/wind-turbine-interference-mitigation-study. [cit. 17. 5. 2026]. IEA WIND TASK 34. Mitigation of Wind Turbine Impacts on Radar [online]. 2023. Dostupné z: https://iea-wind.org/wp-content/uploads/2023/10/83_Mitigation-of-WT-impacts-on-radar.pdf. [cit. 17. 5. 2026]. MINISTERSTVO OBRANY ČR. Stanovisko k vzdušnému prostoru LKTSA27 Humpolec a sledovaným jevům ÚAP 102a a ÚAP 119. Poskytnutí informací podle § 14 odst. 5 písm. d) zákona č. 106/1999 Sb., o svobodném přístupu k informacím, ve znění pozdějších předpisů. Čj. MO 430621/2026-8694. Praha, 29.4.2026. **<u>6.7.2 Nedostatečné posouzení dopadů na obranu státu a vojenské zájmy</u>** **Dokumentace SEA nedostatečně hodnotí dopady navržené akcelerační oblasti AOV47 – Bukovec na obranu státu a vojenské zájmy České republiky.** **Ministerstvo obrany potvrzuje, že v katastrálním území Bořetín a jeho okolí jsou zřízena omezující opatření z hlediska výškových limitů staveb k zajišťování obranyschopnosti státu. Jedná se konkrétně o omezující vzdušný prostor LKTSA27 Humpolec, který je určen a rezervován pro létání vojenských letadel v malých výškách v rozsahu 300 ft (91 m) až 1000 ft (304 m).** **Popsaný stav území je tedy v rozporu s § 4 odst. 1 ZOZE.** Ministerstvo obrany současně uvádí, že výškové limity staveb nelze předem závazně stanovit, každá plánovaná stavba musí být posuzována individuálně a ve vymezeném území Ministerstvo obrany posuzuje mimo jiné i větrné elektrárny. Dokumentace SEA však neobsahuje odpovídající hodnocení dopadů na vojenské radarové systémy, neposuzuje omezení vojenských letových aktivit, nehodnotí kumulativní koncentraci vysokých technických překážek ani neobsahuje scénářové bezpečnostní hodnocení krizových situací. **Současně dokumentace vůbec neřeší skutečnost, že pásmo nízkého přeletu TSA 27 se nachází v bezprostřední blízkosti území a v katastrálním území Chválkov u Kamenice nad Lipou a Drunče je dokonce v přímém dotyku s navrhovanou akcelerační oblastí. Dokumentace SEA ani dokumentace územního opatření tento bezpečnostní konflikt objektivně neřeší, hrozí potencionálně havárie. Prostor je vymezen od země.**  *Obr.: Výřez letecké mapy vzdušného prostoru s vyznačením prostorů LKTA, LKKDSL, LKSO, LKNVCE a TSA 27 v okolí obcí Černovice, Pelhřimov, Kamenice nad Lipou, Nová Včelnice; vedle mapy legenda:*	

Poř.č.	Připomínkové místo	Číslo jednací	Článek	AO	Připomínka	Vyhodnocení
					"TSA – Temporary Segregated Airspace – Dočasně vyhrazený vzdušný prostor. Lety je možné provádět v době, kdy prostor není aktivován, v době aktivace není přílet možný." Takový postup je v rozporu se zákonem č. 222/1999 Sb., o zajišťování obrany České republiky, se zákonem č. 49/1997 Sb., o civilním letectví, s principem prevence bezpečnostních rizik a s požadavkem objektivního vyhodnocení dopadů na obranné zájmy státu. Dokumentace SEA je proto v této části nepřezkoumatelná. Návrh řešení: Požaduji doplnění odpovídajícího vyhodnocení dopadů na vojenské radarové systémy, vojenské nízké lety, obranné zájmy státu a bezpečnostní infrastrukturu a doplnění scénářového hodnocení bezpečnostních rizik. Současně požaduji doplnění objektivního vyhodnocení střetu akcelerační oblasti s vzdušným prostorem LKTSA27 Humpolec, se sledovanými jevy ÚAP 102a a ÚAP 119 a s pásmem nízkého přeletu v okolí katastrálního území Chválkov u Kamenice nad Lipou. Pokud nebude možné uvedené nedostatky objektivně a přezkoumatelně odstranit, požaduji vypuštění akcelerační oblasti AOV47 – Bukovec a souvisejícího územního opatření z návrhu Změny č. 2 Územního rozvojového plánu ČR. Zdroje: MINISTERSTVO OBRANY ČR. Stanovisko k vzdušnému prostoru LKTSA27 Humpolec a sledovaným jevům ÚAP 102a a ÚAP 119. Poskytnutí informací podle § 14 odst. 5 písm. d) zákona č. 106/1999 Sb., o svobodném přístupu k informacím, ve znění pozdějších předpisů. Čj. MO 430621/2026-8694. Praha, 29.4.2026. ČESKÁ REPUBLIKA. Zákon č. 222/1999 Sb., o zajišťování obrany České republiky [online]. Dostupné z: https://www.zakonyprolidi.cz/cs/1999-222. [cit. 17. 5. 2026]. ČESKÁ REPUBLIKA. Zákon č. 49/1997 Sb., o civilním letectví [online]. Dostupné z: https://www.zakonyprolidi.cz/cs/1997-49. [cit. 17. 5. 2026]. **<u>6.7.3 Nedostatečné vyhodnocení rizik pro integrovaný záchranný systém</u>** Dokumentace SEA neobsahuje adekvátní vyhodnocení dopadů navržené akcelerační oblasti AOV47 – Bukovec na fungování integrovaného záchranného systému (IZS), letecké záchranné služby ani zásahovou činnost složek požární ochrany. **Dokumentace současně nehodnotí dostupnost území při mimořádných událostech, neposuzuje komplikace zásahů hasičských a záchranných jednotek, neobsahuje scénáře havarijních stavů ani nevyhodnocuje kumulativní bezpečnostní rizika související s koncentrací vysokých technických staveb v lesní krajině.** Z podkladů přitom vyplývá, že více než 51 % území akcelerační oblasti tvoří souvislé lesní pozemky, území je přístupné převážně úzkými komunikacemi a v kombinaci s akceleračními oblastmi AOV48, AOV49 a AOV50 může vzniknout souvislý pás až 88 věží v krajině. Taková koncentrace překážek může významně komplikovat nízké lety vrtulníků, zásahy letecké záchranné služby, hašení lesních požárů ze vzduchu, evakuační operace i krizové zásahy při mimořádných událostech. Dokumentace současně vůbec neřeší turbulence a wake vortex efekty v okolí větrných elektráren, omezení manévrování vrtulníků, kumulativní vliv více větrných parků na bezpečnost leteckých zásahů ani komplikace zásahů v podmínkách zhoršené viditelnosti, silného větru nebo požárů. Odborné podklady EASA (2023) a IEA Wind potvrzují, že větrné elektrárny mohou významně komplikovat nízké lety vrtulníků a zásahy IZS, zejména v lesních a horských oblastech. Studie EASA (2023) potvrzuje, že největší rizika vznikají při nízkých letech podle pravidel VFR, zejména u vrtulníků záchranné služby, policie, armády a hasičských jednotek. **Zvukové záření (infrazvuk) a proudění větru o lopatek turbín ohrožuje bezpečnost vzdušného prostoru a letecké trasy civilního i vojenského letectva do výšky cca 100 m na úroveň úvratě instalované větrné turbíny.** Studie Štrbac et al. (2021) dále potvrzuje, že turbulence vznikající v závětří rotorů mohou významně ovlivňovat stabilitu vrtulníků a komplikovat pilotáž během servisních, záchranných nebo krizových operací. Hasičský záchranný sbor ČR (2025) současně v odpovědi podle zákona č. 106/1999 Sb. výslovně potvrzuje, že pro větrné elektrárny v České republice dosud neexistuje samostatná metodika zásahů. Současně uvádí, že u požárů větrných elektráren se postupuje převážně defenzivně, přímý zásah v gondole nebo na rotoru se běžně neprovádí a standardní výškovou techniku nelze u zařízení výšky až	

Poř.č.	Připomínkové místo	Číslo jednací	Článek	AO	Připomínka	Vyhodnocení
					250 m použít. Tyto skutečnosti potvrzují mimořádnou složitost zásahů a omezené možnosti ochrany území při haváriích nebo požárech větrných elektráren. Dokumentace SEA však regionální bezpečnostní model fungování IZS neobsahuje a neprokazuje, že zásahové možnosti záchranných složek zůstanou zachovány i po realizaci navržené akcelerační oblasti. Takový postup je v rozporu se zákonem č. 239/2000 Sb., o integrovaném záchranném systému, s principem prevence bezpečnostních rizik, s principem ochrany obyvatelstva a s požadavkem objektivního vyhodnocení krizové připravenosti území. Dokumentace SEA je proto v této části nepřezkoumatelná. Návrh řešení: Požaduji doplnění použitelného vyhodnocení dopadů na fungování integrovaného záchranného systému, letecké záchranné služby a zásahové činnosti HZS, doplnění scénářů mimořádných událostí a krizových zásahů a zpracování regionální bezpečnostní analýzy vlivu soustavy větrných elektráren na zásahové možnosti složek IZS. Současně požaduji doplnění analýzy dostupnosti území, vyhodnocení nízkých letů vrtulníků, hodnocení kumulativních vlivů až 88 věží v širším území a objektivního posouzení zásahových možností při požárech, záchranných akcích a extrémních meteorologických situacích. Pokud nebude možné uvedené nedostatky objektivně a přezkoumatelně odstranit, požaduji vypuštění akcelerační oblasti AOV47 – Bukovec a souvisejícího územního opatření z návrhu Změny č. 2 Územního rozvojového plánu ČR. Zdroje: EUROPEAN UNION AVIATION SAFETY AGENCY (EASA). Rotorcraft Operations and Obstacle Environment Safety Guidance [online]. Dostupné z: https://www.easa.europa.eu. [cit. 17. 5. 2026]. IEA WIND. Recommended Practices for Wind Turbine Safety and Emergency Response [online]. Dostupné z: https://iea-wind.org. [cit. 17. 5. 2026]. EASA. Safety impact of wind turbines in the vicinity of aerodromes and air routes [online]. 2023. Dostupné z: https://www.easa.europa.eu/en/document-library/general-publications/safety-impact-wind-turbines-vicinity-aerodromes-and-air. [cit. 17. 5. 2026]. ŠTRBAC, A. et al. Analysis of rotorcraft wind turbine wake encounters using piloted simulation [online]. 2021. Dostupné z: https://elib.dlr.de/141290/1/Strbac%20-%202021_Strbac_analysis_of_rotorcraft_wind_turbine_wake_encounters_using_piloted_simulation.pdf. [cit. 17. 5. 2026]. MINISTERSTVO VNITRA – GENERÁLNÍ ŘEDITELSTVÍ HASIČSKÉHO ZÁCHRANNÉHO SBORU ČR. Sdělení k žádosti o informace podle zákona č. 106/1999 Sb. Č. j. MV-180394-4/PO-OVL-2025. Praha, 28. 11. 2025. ČESKÁ REPUBLIKA. Zákon č. 239/2000 Sb., o integrovaném záchranném systému [online]. Dostupné z: https://www.zakonyprolidi.cz/cs/2000-239. [cit. 17. 5. 2026]. **6.7.4 Absence hodnocení havarijních scénářů a krizové připravenosti** **Dokumentace SEA neobsahuje komplexní vyhodnocení havarijních scénářů ani krizové připravenosti území v souvislosti s navrženou akcelerační oblastí AOV47 – Bukovec.** **Dokumentace současně nehodnotí scénáře technologických havárií větrných elektráren, neposuzuje rizika požárů zařízení, neobsahuje hodnocení extrémních meteorologických situací ani nevyhodnocuje kumulativní bezpečnostní rizika při souběhu více mimořádných událostí.** SEA přitom předpokládá možnost výstavby rozsáhlé soustavy větrných elektráren o výšce až 250 metrů v lesním a klimaticky exponovaném území. Z podkladů současně vyplývá, že v širším okolí může vzniknout soustava až 88 vysokých technických objektů v krajině. Dokumentace však vůbec neřeší krizové scénáře souběžných požárů, extrémní větrné situace, námrazu a odhazování ledových fragmentů, technologická selhání rotorů, kolapsy věží, výpadky přístupových komunikací ani možnosti evakuace a koordinace zásahů v rozsáhlém lesním území. Studie You et al. (2023) potvrzuje, že gondoly větrných elektráren obsahují značné množství hořlavých materiálů — hydraulické oleje, maziva, kabeláž a kompozitní materiály lopatek — a že požáry turbín bývají často prakticky nehasitelné. Studie Palacios et al. (2025) dále potvrzuje, že skutečný počet požárních incidentů může být podhodnocen a že s rostoucí velikostí turbín roste i rozsah potenciálních škod. **Hasičský záchranný sbor (2025) současně potvrzuje, že provoz větrných elektráren je podle § 4 odst. 2 písm. j) zákona o požární ochraně činností se zvýšeným požárním nebezpečím. Dokumentace SEA však tuto skutečnost nereflektuje v odpovídajícím rozsahu krizového a havarijního modelování.**	

Poř.č.	Připomínkové místo	Číslo jednací	Článek	AO	Připomínka	Vyhodnocení
					Dokumentace SEA však neobsahuje regionální krizový model mimořádných událostí ani objektivní vyhodnocení krizové připravenosti území. Současně dokumentace nezohledňuje skutečnost, že více než polovina území je tvořena souvislými lesními porosty, přístupnost území je omezená a v období sucha může být významně zvýšeno riziko šíření lesních požárů. Takový postup je v rozporu se zákonem č. 240/2000 Sb., krizový zákon, se zákonem č. 239/2000 Sb., o integrovaném záchranném systému, s principem prevence a předběžné opatrnosti, s principem ochrany obyvatelstva a s požadavkem objektivního vyhodnocení bezpečnostních rizik koncepce. Dokumentace SEA je proto v této části nepřezkoumatelná. **Návrh řešení:** Požaduji doplnění adekvátního hodnocení havarijních scénářů, krizové připravenosti území a regionální bezpečnostní analýzy mimořádných událostí. Současně požaduji doplnění scénářů technologických havárií, hodnocení požárních rizik, analýzy extrémních meteorologických situací, posouzení rizik odhazování ledových fragmentů, hodnocení evakuačních a zásahových možností a objektivního posouzení kumulativních bezpečnostních rizik souvisejících se soustavou větrných elektráren v širším území. Pokud nebude možné uvedené nedostatky objektivně a přezkoumatelně odstranit, požaduji vypuštění akcelerační oblasti AOV47 – Bukovec a souvisejícího územního opatření z návrhu Změny č. 2 Územního rozvojového plánu ČR. Zdroje: YOU, F. et al. Fire risk assessments and fire protection measures for wind turbines [online]. Heliyon, 2023. Dostupné z: https://www.sciencedirect.com/science/article/pii/S240584402306872X. [cit. 17. 5. 2026]. PALACIOS, A. et al. Historical Analysis of Wind Turbine Fire Incidents [online]. Chemical Engineering Transactions, 2025. Dostupné z: https://www.cetjournal.it/index.php/cet/article/view/CET25116120. [cit. 15. 5. 2026]. MINISTERSTVO VNITRA – GENERÁLNÍ ŘEDITELSTVÍ HASIČSKÉHO ZÁCHRANNÉHO SBORU ČR. Sdělení k žádosti o informace podle zákona č. 106/1999 Sb. Č. j. MV-180394-4/PO-OVL-2025. Praha, 28. 11. 2025. ČESKÁ REPUBLIKA. Zákon č. 133/1985 Sb., o požární ochraně [online]. Dostupné z: https://www.zakonyprolidi.cz/cs/1985-133. [cit. 17. 5. 2026]. ČESKÁ REPUBLIKA. Zákon č. 240/2000 Sb., krizový zákon [online]. Dostupné z: https://www.zakonyprolidi.cz/cs/2000-240. [cit. 17. 5. 2026]. ČESKÁ REPUBLIKA. Zákon č. 239/2000 Sb., o integrovaném záchranném systému [online]. Dostupné z: https://www.zakonyprolidi.cz/cs/2000-239. [cit. 17. 5. 2026]. **6.7.5 Rizika havárií větrných elektráren a ohrožení obyvatelstva** **Dokumentace SEA neobsahuje použitelné hodnocení rizik havárií větrných elektráren ani objektivní vyhodnocení možného ohrožení obyvatelstva, návštěvníků krajiny a uživatelů veřejného prostoru.** **Dokumentace současně nehodnotí rizika selhání rotorových listů, neposuzuje možnost kolapsu věží, neřeší odhazování ledových fragmentů, nehodnotí bezpečnostní odstupy ani neposuzuje rizika pro turistické trasy, lesní komunikace a veřejně přístupné krajinné prostory.** SEA přitom předpokládá umístění rozsáhlé soustavy větrných elektráren v krajině s vysokou rekreační funkcí, rozsáhlými lesními porosty a veřejně přístupnými turistickými a cyklistickými trasami. Současně se jedná o klimaticky exponované území s pravidelným výskytem zimních podmínek, námrazy a silného větru, což významně zvyšuje riziko odhazování ledových fragmentů a havarijních stavů rotorových systémů. Studie Rogers et al. (2025) potvrzuje, že při havárii lopatek mohou být jejich fragmenty odmrštěny na značné vzdálenosti a představovat riziko pro osoby, pozemní komunikace i okolní objekty. Studie současně upozorňuje, že rozsah dopadů závisí na velikosti turbíny, rychlosti rotace a charakteru poruchy. Studie Gencturk et al. (2019) dále dokládá, že v provozu větrných elektráren dochází i ke kolapsům celých věží, a to zejména v důsledku únavy materiálu, extrémních meteorologických podmínek, konstrukčních vad nebo nedostatečné údržby. Problematiku odhazování ledových fragmentů řeší studie Drapalik et al. (2021), která potvrzuje, že v podmínkách námrazy může docházet k odmršťování ledových částí do významných vzdáleností. Studie	

Poř.č.	Připomínkové místo	Číslo jednací	Článek	AO	Připomínka	Vyhodnocení
					upozorňuje, že riziko dopadu ledových fragmentů je relevantní zejména v oblastech s pohybem osob, na turistických trasách, komunikacích nebo v lesních a horských územích. Hasičský záchranný sbor (2025, 2026) současně uvádí, že bezpečná zóna kolem havarované nebo hořící větrné elektrárny musí být stanovována individuálně podle výšky zařízení, směru větru, terénních podmínek a konkrétní situace. Dokumentace SEA však nestanovuje žádné minimální bezpečnostní odstupy ani objektivní limity ochranných zón pro veřejnost, turistické trasy nebo komunikace. Dokumentace SEA však nestanovuje bezpečnostní limity, nevyhodnocuje minimální odstupové vzdálenosti, neposuzuje pohyb veřejnosti v okolí zařízení ani neobsahuje krizové scénáře havárií v lesní a rekreační krajině. Současně není objektivně vyhodnoceno, jak budou chráněni turisté, cyklisté, návštěvníci lesa, vlastníci rekreačních objektů ani obyvatelé okolních sídel. Takový postup je v rozporu se zákonem č. 239/2000 Sb., o integrovaném záchranném systému, s principem prevence a předběžné opatrnosti, s požadavkem ochrany obyvatelstva, s cíli územního plánování podle stavebního zákona a s požadavkem objektivního vyhodnocení bezpečnostních rizik koncepce. Dokumentace SEA je proto v této části nepřezkoumatelná. **Návrh řešení:** Požaduji doplnění adekvátního hodnocení havarijních rizik větrných elektráren, doplnění analýzy bezpečnostních odstupů a objektivní vyhodnocení rizik pro veřejnost, turistické trasy, lesní komunikace a rekreační využití krajiny. Současně požaduji doplnění scénářů selhání rotorových systémů, hodnocení odhazování ledových fragmentů, analýzy strukturálních havárií, posouzení pohybu veřejnosti v okolí zařízení a vyhodnocení kumulativních bezpečnostních rizik souvisejících s koncentrací vysokých technických staveb v území. Pokud nebude možné uvedené nedostatky objektivně a přezkoumatelně odstranit, požaduji vypuštění akcelerační oblasti AOV47 – Bukovec a souvisejícího územního opatření z návrhu Změny č. 2 Územního rozvojového plánu ČR. Zdroje: ROGERS, Jonathan et al. Simulation Analysis and Safety Risk Assessment of a Wind Turbine Blade Failure Event [online]. Wind Energy, 2025. Dostupné z: https://onlinelibrary.wiley.com/doi/10.1002/we.70037. [cit. 15. 5. 2026]. GENCTURK, B. et al. Wind turbine tower collapse cases: a historical overview [online]. 2019. Dostupné z: https://www.researchgate.net/publication/325320064_Wind_turbine_tower_collapse_cases_a_historical_overview. [cit. 15. 5. 2026]. DRAPALIK, M. et al. Ice aggregation and ice throw from small wind turbines [online]. Cold Regions Science and Technology, 2021. Dostupné z: https://www.sciencedirect.com/science/article/pii/S0165232X21001804. [cit. 15. 5. 2026]. MINISTERSTVO VNITRA – GENERÁLNÍ ŘEDITELSTVÍ HASIČSKÉHO ZÁCHRANNÉHO SBORU ČR. Sdělení k žádosti o informace podle zákona č. 106/1999 Sb. Č. j. MV-180394-4/PO-OVL-2025. Praha, 28. 11. 2025. MINISTERSTVO VNITRA – GENERÁLNÍ ŘEDITELSTVÍ HASIČSKÉHO ZÁCHRANNÉHO SBORU ČR. Sdělení k žádosti o informace. Č. j. MV-73127-4/PO-OVL-2026. Praha, 19. 5. 2026. ČESKÁ REPUBLIKA. Zákon č. 239/2000 Sb., o integrovaném záchranném systému [online]. Dostupné z: https://www.zakonyprolidi.cz/cs/2000-239. [cit. 17. 5. 2026]. **6.7.6 Rizika havárií a kontaminace půdy a vod** Dokumentace SEA neobsahuje adekvátní vyhodnocení rizik havárií větrných elektráren spojených s možnou kontaminací půdy, podzemních a povrchových vod. Návrh akcelerační oblasti AOV47 – Bukovec je proto v rozporu s principem prevence a požadavkem objektivního hodnocení environmentálních rizik. Dokumentace současně nehodnotí úniky hydraulických kapalin, neposuzuje rizika úniků převodových olejů, neřeší kontaminaci půdy při technologických haváriích, neposuzuje dopady požárů technologických částí zařízení ani neobsahuje analýzu kontaminace vody a půdy mikrofragmenty kompozitních materiálů.	

Poř.č.	Připomínkové místo	Číslo jednací	Článek	AO	Připomínka	Vyhodnocení
					Moderní větrné elektrárny přitom obsahují hydraulické systémy, převodové oleje, maziva, chladicí kapaliny, kompozitní materiály rotorových listů a další technologické látky představující potenciální zdroj kontaminace při haváriích nebo dlouhodobém provozu. Studie Wang a Loparo (2023) potvrzuje, že převodovky větrných elektráren patří mezi technicky nejporuchovější části zařízení a představují významný zdroj provozních havárií. Poruchy převodových systémů mohou vést k únikům olejů a dalších provozních kapalin do okolního prostředí. Studie Turkmen et al. (2024) dále upozorňuje, že větrné elektrárny obsahují významné množství hydraulických a převodových olejů, maziv a kompozitních materiálů, které mohou při haváriích nebo požárech představovat riziko kontaminace půdy a vodního prostředí. Studie Sander et al. (2024) současně potvrzuje, že environmentální rizika větrných elektráren zahrnují také možné dopady havárií na půdu, podzemní vody a citlivé ekosystémy, zejména v územích s vyšší hydrogeologickou zranitelností. Problematiku degradace kompozitních materiálů řeší studie Shah et al. (2023), která potvrzuje citlivost kompozitních částí lopatek na degradaci a mechanické poškození. Při haváriích, požárech nebo rozpadu lopatek může docházet k uvolňování mikrofragmentů, epoxidových pryskyřic a skelných vláken do okolního prostředí. Tyto skutečnosti jsou zvlášť významné v případě AOV47 – Bukovec, protože významná část území se nachází v lesních porostech, území vykazuje hydrogeologickou zranitelnost, v oblasti se nachází mokřadní a pramenné lokality a v širším území existují individuální zdroje podzemních vod. Současně se jedná o území s puklinovým horninovým prostředím, ve kterém může docházet k rychlému šíření kontaminace do podzemních vodních struktur. Dokumentace SEA však neobsahuje havarijní hydrogeologický model, neposuzuje migraci kontaminantů, nehodnotí dopady na individuální zdroje vody ani neřeší dlouhodobou kontaminaci půdy a vod při technologických haváriích. Dokumentace současně neobsahuje analýzu kumulativních rizik při soustavě většího počtu větrných elektráren v lesním a vodohospodářsky citlivém území. Takový postup je v rozporu se zákonem č. 254/2001 Sb., vodní zákon, se zákonem č. 114/1992 Sb., o ochraně přírody a krajiny, principem prevence a předběžné opatrnosti, požadavkem ochrany podzemních a povrchových vod a s požadavkem objektivního vyhodnocení havarijních environmentálních rizik. Dokumentace SEA je proto v této části nepřezkoumatelná. **Návrh řešení:** Požaduji doplnění adekvátního hodnocení rizik kontaminace půdy a vod při haváriích větrných elektráren, doplnění havarijního hydrogeologického modelu a objektivní vyhodnocení migrace kontaminantů v podmínkách lesního a puklinového prostředí. Současně požaduji doplnění analýzy úniků hydraulických kapalin a převodových olejů, hodnocení požárních havárií, vyhodnocení kontaminace mikrofragmenty kompozitních materiálů, analýzy dopadů na individuální zdroje vody, hodnocení rizik pro mokřadní a pramenné lokality a objektivního posouzení kumulativních havarijních rizik v širším území. Pokud nebude možné uvedené nedostatky objektivně a přezkoumatelně odstranit, požaduji vypuštění akcelerační oblasti AOV47 – Bukovec a souvisejícího územního opatření z návrhu Změny č. 2 Územního rozvojového plánu ČR. **Zdroje:** WANG, J.; LOPARO, K. A. Wind Turbine Gearbox Fault Detection Based on Sparse Filtering and Graph Neural Networks [online]. 2023. Dostupné z: https://arxiv.org/abs/2303.03496. [cit. 17. 5. 2026]. TURKMEN, B. A. et al. Life Cycle Environmental Impacts of Wind Turbines [online]. Sustainability, 2024. Dostupné z: https://www.mdpi.com/2071-1050/16/13/5365. [cit. 17. 5. 2026]. SANDER, L. et al. Global Review on Environmental Impacts of Onshore Wind Energy [online]. 2024. Dostupné z: https://tethys.pnnl.gov/sites/default/files/publications/Sander-et-al-2024.pdf. [cit. 17. 5. 2026]. SHAH, S. P. et al. Effect of Moisture Absorption on Curing of Wind Blades during Repair [online]. 2023. Dostupné z: https://arxiv.org/abs/2304.01375. [cit. 17. 5. 2026]. ČESKÁ REPUBLIKA. Zákon č. 254/2001 Sb., vodní zákon [online]. Dostupné z: https://www.zakonyprolidi.cz/cs/2001-254. [cit. 17. 5. 2026]. ČESKÁ REPUBLIKA. Zákon č. 114/1992 Sb., o ochraně přírody a krajiny [online]. Dostupné z: https://www.zakonyprolidi.cz/cs/1992-114. [cit. 17. 5. 2026].	

					6.7.7 Absence komplexního krizového a havarijního modelování Dokumentace SEA neobsahuje komplexní krizové a havarijní modelování navržené akcelerační oblasti AOV47 – Bukovec a neprokazuje, že bezpečnostní rizika navržené soustavy větrných elektráren jsou na strategické úrovni objektivně vyhodnocena jako přijatelná. Dokumentace současně neobsahuje regionální bezpečnostní analýzu, nehodnotí souběh mimořádných událostí, neposuzuje kumulativní krizová rizika, neřeší scénáře extrémních meteorologických situací ani neobsahuje model fungování území při rozsáhlejších havarijních stavech. SEA současně ponechává zásadní bezpečnostní otázky až do budoucích navazujících řízení, zejména do procesu EIA, územních řízení, stavebních řízení nebo individuálních stanovisek dotčených orgánů. Dokumentace však již na úrovni SEA neprokazuje přijatelnost bezpečnostních rizik, zvládnutelnost mimořádných událostí, funkčnost krizové infrastruktury ani bezpečnost soustavy větrných elektráren v širším regionálním měřítku. Tento nedostatek je zvlášť významný vzhledem k tomu, že v širším území může vzniknout soustava až 88 větrných elektráren, významná část území je tvořena lesními porosty, území je klimaticky exponované a současně zde existují omezení související s vojenským letectvím, nízkými lety a zásahy IZS. Dokumentace SEA však nehodnotí scénáře rozsáhlých výpadků infrastruktury, neposuzuje kombinaci požárů, extrémního větru a omezení přístupnosti území, neřeší souběh technologických havárií ani nehodnotí krizové scénáře při regionálních mimořádných událostech. Současně dokumentace neobsahuje regionální havarijní model, bezpečnostní simulační scénáře, analýzu kumulativních krizových rizik ani objektivní vyhodnocení krizové připravenosti území. pramenné lokality a objektivního posouzení kumulativních havarijních rizik v širším území. Pokud nebude možné uvedené nedostatky objektivně a přezkoumatelně odstranit, požaduji vypuštění akcelerační oblasti AOV47 – Bukovec a souvisejícího územního opatření z návrhu Změny č. 2 Územního rozvojového plánu ČR. **Zdroje:** WANG, J.; LOPARO, K. A. Wind Turbine Gearbox Fault Detection Based on Sparse Filtering and Graph Neural Networks [online]. 2023. Dostupné z: https://arxiv.org/abs/2303.03496. [cit. 17. 5. 2026]. TURKMEN, B. A. et al. Life Cycle Environmental Impacts of Wind Turbines [online]. Sustainability, 2024. Dostupné z: https://www.mdpi.com/2071-1050/16/13/5365. [cit. 17. 5. 2026]. SANDER, L. et al. Global Review on Environmental Impacts of Onshore Wind Energy [online]. 2024. Dostupné z: https://tethys.pnnl.gov/sites/default/files/publications/Sander-et-al-2024.pdf. [cit. 17. 5. 2026]. SHAH, S. P. et al. Effect of Moisture Absorption on Curing of Wind Blades during Repair [online]. 2023. Dostupné z: https://arxiv.org/abs/2304.01375. [cit. 17. 5. 2026]. ČESKÁ REPUBLIKA. Zákon č. 254/2001 Sb., vodní zákon [online]. Dostupné z: https://www.zakonyprolidi.cz/cs/2001-254. [cit. 17. 5. 2026]. ČESKÁ REPUBLIKA. Zákon č. 114/1992 Sb., o ochraně přírody a krajiny [online]. Dostupné z: https://www.zakonyprolidi.cz/cs/1992-114. [cit. 17. 5. 2026].	
					6.7.7 Absence komplexního krizového a havarijního modelování Dokumentace SEA neobsahuje komplexní krizové a havarijní modelování navržené akcelerační oblasti AOV47 – Bukovec a neprokazuje, že bezpečnostní rizika navržené soustavy větrných elektráren jsou na strategické úrovni objektivně vyhodnocena jako přijatelná. Dokumentace současně neobsahuje regionální bezpečnostní analýzu, nehodnotí souběh mimořádných událostí, neposuzuje kumulativní krizová rizika, neřeší scénáře extrémních meteorologických situací ani neobsahuje model fungování území při rozsáhlejších havarijních stavech. SEA současně ponechává zásadní bezpečnostní otázky až do budoucích navazujících řízení, zejména do procesu EIA, územních řízení, stavebních řízení nebo individuálních stanovisek dotčených orgánů. Dokumentace však již na úrovni SEA neprokazuje přijatelnost bezpečnostních rizik, zvládnutelnost mimořádných událostí, funkčnost krizové infrastruktury ani bezpečnost soustavy větrných elektráren v širším regionálním měřítku. Tento nedostatek je zvlášť významný vzhledem k tomu, že v širším území může vzniknout soustava až 88 větrných elektráren, významná část území je tvořena lesními porosty, území je klimaticky exponované a současně zde existují omezení související s vojenským letectvím, nízkými lety a zásahy IZS. Dokumentace SEA však nehodnotí scénáře rozsáhlých výpadků infrastruktury, neposuzuje kombinaci požárů, extrémního větru a omezení přístupnosti území, neřeší souběh technologických havárií ani nehodnotí krizové scénáře při regionálních mimořádných událostech.	

Poř.č.	Připomínkové místo	Číslo jednací	Článek	AO	Připomínka	Vyhodnocení
					Současně dokumentace neobsahuje regionální havarijní model, bezpečnostní simulační scénáře, analýzu kumulativních krizových rizik ani objektivní vyhodnocení krizové připravenosti území. Takový postup je v rozporu s principem prevence a předběžné opatrnosti, protože bezpečnostní přijatelnost rozsáhlé soustavy větrných elektráren není objektivně prokázána již na strategické úrovni SEA. Dokumentace přitom sama připouští existenci významných bezpečnostních střetů a současně jejich řešení odkládá až do budoucích řízení. Tím však není splněn požadavek SEA jako preventivního nástroje pro včasné vyhodnocení environmentálních a bezpečnostních rizik koncepce. Takový postup je v rozporu se zákonem č. 100/2001 Sb., o posuzování vlivů na životní prostředí, se zákonem č. 240/2000 Sb., krizový zákon, se zákonem č. 239/2000 Sb., o integrovaném záchranném systému, s principem prevence a předběžné opatrnosti a s požadavkem objektivního vyhodnocení bezpečnostních rizik koncepce již na úrovni SEA. Dokumentace SEA je proto v této části nepřezkoumatelná. **Návrh řešení:** Požaduji doplnění komplexního krizového a havarijního modelování navržené akcelerační oblasti, doplnění regionální bezpečnostní analýzy a objektivní vyhodnocení kumulativních bezpečnostních rizik souvisejících se soustavou větrných elektráren v širším území. Současně požaduji doplnění scénářů souběhu mimořádných událostí, modelování extrémních meteorologických situací, hodnocení krizové připravenosti území, analýzy funkčnosti IZS při regionálních haváriích, posouzení kumulativních technologických rizik a objektivního prokázání přijatelnosti bezpečnostních rizik již na úrovni SEA. Pokud nebude možné uvedené nedostatky objektivně a přezkoumatelně odstranit, požaduji vypuštění akcelerační oblasti AOV47 – Bukovec a souvisejícího územního opatření z návrhu Změny č. 2 Územního rozvojového plánu ČR. **Zdroje:** ČESKÁ REPUBLIKA. Zákon č. 100/2001 Sb., o posuzování vlivů na životní prostředí [online]. Dostupné z: https://www.zakonyprolidi.cz/cs/2001-100. [cit. 17. 5. 2026]. ČESKÁ REPUBLIKA. Zákon č. 240/2000 Sb., krizový zákon [online]. Dostupné z: https://www.zakonyprolidi.cz/cs/2000-240. [cit. 17. 5. 2026]. ČESKÁ REPUBLIKA. Zákon č. 239/2000 Sb., o integrovaném záchranném systému [online]. Dostupné z: https://www.zakonyprolidi.cz/cs/2000-239. [cit. 17. 5. 2026]. **6.7.8 Nepřípustné odkládání bezpečnostních rizik do navazujících řízení** **Dokumentace SEA nepřípustně odkládá řešení zásadních bezpečnostních rizik až do budoucích navazujících řízení, zejména do procesů EIA, územních a stavebních řízení a individuálních stanovisek dotčených orgánů.** **Dokumentace současně nestanovuje konkrétní bezpečnostní limity, neurčuje minimální bezpečnostní odstupy, nevymezuje regionální kumulativní limity, neprokazuje přijatelnost bezpečnostních rizik ani neobsahuje objektivní podmínky pro posouzení krizových a havarijních situací.** SEA přitom připouští existenci bezpečnostních střetů s vojenským letectvím, rizik pro radarové systémy, omezení zásahů integrovaného záchranného systému, požárních rizik, technologických havárií i kumulativních bezpečnostních dopadů rozsáhlé soustavy větrných elektráren. Tyto závěry současně potvrzuje i odpověď Řízení letového provozu České republiky (ŘLP ČR) poskytnutá podle zákona č. 106/1999 Sb. ŘLP výslovně uvádí, že u větrných elektráren „omezení nelze obecně stanovit", že „všechny VTE se posuzují individuálně" a že požadované limity „nelze obecně stanovit". Současně uvádí, že posouzení závisí na konkrétní výšce zařízení, jeho umístění, letových postupech a možném ovlivnění radiokomunikačních, radionavigačních a přehledových systémů. **ŘLP současně výslovně upozorňuje, že ani případné schválení akcelerační oblasti neodstraňuje povinnost individuálního posouzení každého konkrétního záměru. To znamená, že ani po vymezení AOV47 – Bukovec není předem prokázáno, zda budou konkrétní větrné elektrárny z hlediska bezpečnosti leteckého provozu vůbec realizovatelné. Dokumentace přitom nepředkládá žádné podrobnější modelování ani neprokazuje, že navržené území neobsahuje nepřekonatelné bezpečnostní střety.**	

Poř.č.	Připomínkové místo	Číslo jednací	Článek	AO	Připomínka	Vyhodnocení
					Odpověď ŘLP tak potvrzuje, že podstatné otázky realizovatelnosti a bezpečnosti jsou ponechány až do budoucích individuálních řízení. Dokumentace SEA tím fakticky předjímá vhodnost celé akcelerační oblasti bez existence podkladů umožňujících takový závěr. Tím dochází k přenesení zásadních bezpečnostních otázek do navazujících procesů, aniž by byla jejich přijatelnost objektivně a přezkoumatelně prokázána již na úrovni SEA. Současně však dokumentace tyto střety odpovídajícím způsobem nevyhodnocuje, nestanovuje podmínky jejich přijatelnosti ani neprokazuje, že budou v budoucích řízeních objektivně řešitelné. Dokumentace tak fakticky přesouvá zásadní otázky bezpečnosti až do navazujících procesů, aniž by již na úrovni SEA prokázala, že navržená koncepce je z hlediska bezpečnosti přijatelná, existují realizovatelná řešení střetů a bezpečnostní limity území nebudou překročeny. Takový postup je v rozporu se samotným smyslem SEA jako preventivního nástroje, jehož účelem je včasné vyhodnocení významných environmentálních a bezpečnostních rizik koncepce ještě před jejím schválením. Ministerstvo životního prostředí přitom ve své metodice SEA (2015) výslovně uvádí, že SEA má představovat „účinný nástroj prevence potenciálních negativních vlivů" a že významné střety nesmí být bez řádného vyhodnocení odkládány až do navazujících řízení. Hasičský záchranný sbor (2025) současně potvrzuje, že u větrných elektráren zařazených podle vyhlášky č. 460/2021 Sb. do kategorie I se státní požární dozor nevykonává a Hasičský záchranný sbor České republiky není kompetentní se k těmto stavbám v rámci stavebního řízení vyjadřovat. Dokumentace SEA přitom současně odkládá řešení zásadních bezpečnostních otázek až do navazujících řízení. Není tedy objektivně prokázáno, že budou bezpečnostní střety v budoucích procesech vůbec systémově a odborně posouzeny. Dokumentace SEA však neobsahuje regionální bezpečnostní model, nestanovuje bezpečnostní podmínky realizace, nevyhodnocuje přijatelnost kumulativních rizik a neprokazuje zvládnutelnost mimořádných situací. To je zvlášť významné vzhledem k tomu, že v širším území může vzniknout soustava až 88 větrných elektráren, území je z významné části lesní, existují omezení související s vojenskými nízkými lety a dokumentace sama připouští potřebu dalších budoucích bezpečnostních posouzení. Dokumentace SEA je proto v této části vnitřně rozporná a nepřezkoumatelná. Takový postup je v rozporu se zákonem č. 100/2001 Sb., o posuzování vlivů na životní prostředí, s principem prevence, s principem předběžné opatrnosti, s požadavkem přezkoumatelnosti opatření obecné povahy a s účelem SEA jako preventivního nástroje environmentálního hodnocení. Dokumentace SEA je proto v této části nepřezkoumatelná. **Návrh řešení:** Požaduji doplnění konkrétních bezpečnostních limitů, minimálních odstupových podmínek a objektivního vyhodnocení přijatelnosti bezpečnostních rizik již na úrovni SEA. Současně požaduji doplnění regionálních kumulativních limitů, bezpečnostních podmínek realizace, krizových a havarijních scénářů, objektivního hodnocení zvládnutelnosti mimořádných situací a transparentního prokázání, že významné bezpečnostní střety jsou skutečně řešitelné a přijatelné. Pokud nebude možné uvedené nedostatky objektivně a přezkoumatelně odstranit, požaduji vypuštění akcelerační oblasti AOV47 – Bukovec a souvisejícího územního opatření z návrhu Změny č. 2 Územního rozvojového plánu ČR. **Zdroje:** MINISTERSTVO ŽIVOTNÍHO PROSTŘEDÍ ČR. Metodické doporučení pro vyhodnocení vlivů politik územního rozvoje a územně plánovací dokumentace na životní prostředí (SEA) [online]. Praha: MŽP, 2015. Dostupné z: https://portal.cenia.cz/eiasea/dokumenty/sea_metodicka_doporuceni. [cit. 17. 5. 2026]. MINISTERSTVO VNITRA – GENERÁLNÍ ŘEDITELSTVÍ HASIČSKÉHO ZÁCHRANNÉHO SBORU ČR. Sdělení k žádosti o informace podle zákona č. 106/1999 Sb. Č. j. MV-180394-4/PO-OVL-2025. Praha, 28. 11. 2025. ČESKÁ REPUBLIKA. Zákon č. 100/2001 Sb., o posuzování vlivů na životní prostředí [online]. Dostupné z: https://www.zakonyprolidi.cz/cs/2001-100. [cit. 17. 5. 2026]. ŘÍZENÍ LETOVÉHO PROVOZU ČR, s. p. Informace dle zákona č. 106/1999 Sb. – AOV47 Bukovec. Č. j. 5340/2026/RLPCR. Jenec, 26. 5. 2026.	

					<u>6.7.9 Nepřipravenost systému požární ochrany na havárie větrných elektráren</u> Dokumentace SEA neprokazuje, že systém požární ochrany a integrovaného záchranného systému České republiky je na strategické úrovni připraven na rozsáhlou výstavbu větrných elektráren o výšce až 250 metrů a na řešení jejich havárií, požárů nebo krizových situací. **Z odpovědi Ministerstva vnitra – generálního ředitelství Hasičského záchranného sboru České republiky (HZS) podle zákona č. 106/1999 Sb. (2025, 2026) přitom vyplývá, že zásahy u větrných elektráren představují mimořádně specifické a velmi složité zásahy, zejména vzhledem k výšce zařízení, omezenému přístupu do gondoly, riziku úrazu elektrickým proudem a nebezpečí pádu hořících částí nebo rozletu úlomků.** **Hasičský záchranný sbor (2026) současně výslovně potvrzuje, že pro větrné elektrárny v České republice dosud neexistuje samostatná metodika zásahů, u požárů větrných elektráren se standardně postupuje převážně defenzivně, přímý zásah v gondole nebo na rotoru se běžně neprovádí, standardní výškovou techniku nelze u těchto zařízení použít, zásahy ve výškách jsou odkázány především na specializované lezecké skupiny, bezpečné zóny se stanovují individuálně podle konkrétní situace.** **Dokumentace SEA však tyto skutečnosti objektivně nevyhodnocuje a neobsahuje žádný regionální bezpečnostní model fungování IZS při haváriích rozsáhlé soustavy větrných elektráren.** Současně dokumentace nehodnotí časovou dostupnost specializovaných zásahových jednotek, nepředkládá scénáře rozsáhlých požárů v lesní krajině, neřeší omezené možnosti hašení gondol ve výškách přesahujících možnosti standardní techniky a neprokazuje, že budou zachovány reálné schopnosti ochrany obyvatelstva a krajiny při mimořádných událostech. Zvlášť významná je skutečnost, že HZS současně potvrzuje, že větrné elektrárny představují činnost se zvýšeným požárním nebezpečím podle § 4 odst. 2 písm. j) zákona č. 133/1985 Sb., o požární ochraně. Dokumentace SEA však tuto skutečnost nepromítá do odpovídající úrovně bezpečnostního, krizového a havarijního hodnocení. Takový postup je v rozporu se zákonem č. 239/2000 Sb., o integrovaném záchranném systému, se zákonem č. 240/2000 Sb., krizový zákon, se zákonem č. 133/1985 Sb., o požární ochraně, s principem prevence a předběžné opatrnosti a s požadavkem objektivního vyhodnocení bezpečnostních rizik koncepce již na strategické úrovni SEA. Dokumentace SEA je proto v této části nepřezkoumatelná. **<u>Návrh řešení:</u>** Požaduji doplnění objektivního vyhodnocení připravenosti systému požární ochrany a integrovaného záchranného systému na havárie a požáry větrných elektráren, doplnění regionální bezpečnostní analýzy zásahových možností a zpracování scénářů mimořádných událostí v podmínkách rozsáhlé soustavy větrných elektráren v lesním a klimaticky exponovaném území. Současně požaduji doplnění hodnocení časové dostupnosti specializovaných zásahových jednotek, analýzy omezení standardní výškové techniky, objektivního vyhodnocení možností hašení gondol a rotorových systémů a transparentního prokázání, že bezpečnost obyvatelstva, krajiny a krizové infrastruktury bude při realizaci navržené koncepce reálně zajištěna. Pokud nebude možné uvedené nedostatky objektivně a přezkoumatelně odstranit, požaduji vypuštění akcelerační oblasti AOV47 – Bukovec a souvisejícího územního opatření z návrhu Změny č. 2 Územního rozvojového plánu ČR. **<u>Zdroje:</u>** MINISTERSTVO VNITRA – GENERÁLNÍ ŘEDITELSTVÍ HASIČSKÉHO ZÁCHRANNÉHO SBORU ČR. Sdělení k žádosti o informace podle zákona č. 106/1999 Sb. Č. j. MV-180394-4/PO-OVL-2025. Praha, 28. 11. 2025. MINISTERSTVO VNITRA – GENERÁLNÍ ŘEDITELSTVÍ HASIČSKÉHO ZÁCHRANNÉHO SBORU ČR. Sdělení k žádosti o informace. Č. j. MV-73127-4/PO-OVL-2026. Praha, 19. 5. 2026. ČESKÁ REPUBLIKA. Zákon č. 133/1985 Sb., o požární ochraně [online]. Dostupné z: https://www.zakonyprolidi.cz/cs/1985-133. [cit. 17. 5. 2026]. ČESKÁ REPUBLIKA. Zákon č. 239/2000 Sb., o integrovaném záchranném systému [online]. Dostupné z: https://www.zakonyprolidi.cz/cs/2000-239. [cit. 17. 5. 2026]. ČESKÁ REPUBLIKA. Zákon č. 240/2000 Sb., krizový zákon [online]. Dostupné z: https://www.zakonyprolidi.cz/cs/2000-240. [cit. 17. 5. 2026]. **<u>6.7.10 Nedostatečné posouzení rizika námrazy na lopatkách větrných elektráren a odhazování ledových fragmentů</u>**	

Poř.č.	Připomínkové místo	Číslo jednací	Článek	AO	Připomínka	Vyhodnocení
					Dokumentace SEA neobsahuje adekvátní vyhodnocení rizik vzniku námrazy na lopatkách větrných elektráren ani objektivní posouzení rizik souvisejících s pádem nebo odhazováním ledových fragmentů do okolního území. Dokumentace současně neobsahuje modelování scénářů aktivního odhozu ledových fragmentů rotujícím rotorem (ice throw) ani gravitačního pádu ledu po zastavení zařízení (ice fall), nehodnotí dosah dopadu ledových fragmentů při provozu ani po odstavení zařízení, nevyhodnocuje rizika pro silniční provoz, lesní komunikace, turistické trasy a veřejně přístupná území a neposuzuje kumulativní bezpečnostní dopady soustavy více větrných elektráren v klimaticky exponovaném území. Navržená akcelerační oblast AOV47 – Bukovec se nachází ve vrchovinném území s vyšší nadmořskou výškou, častým výskytem nízkých teplot, mlh a zimních meteorologických situací. Takové podmínky představují prostředí se zvýšeným rizikem tvorby námrazy na rotorech větrných elektráren. Akcelerační oblast AOV47 – Bukovec se současně vymezuje přibližně z 52 % na území lesních celků, což významně zvyšuje význam bezpečnostních rizik souvisejících s tvorbou námrazy a následným pádem nebo odhazováním ledových fragmentů. Rozsáhlé lesní porosty představují prostředí s vysokým výskytem lesních cest, turistických tras, rekreačních aktivit a pohybu veřejnosti. Současně vytvářejí podmínky pro vznik sekundárních škod způsobených mechanickým poškozováním stromových korun a porostních stěn. Studie Drapalik et al. (2021) potvrzuje, že rotující lopatky mohou odhazovat ledové fragmenty do značných vzdáleností a že velikost i trajektorie dopadu jsou ovlivněny rychlostí rotoru, velikostí akumulovaného ledu, meteorologickými podmínkami a konfigurací terénu. Mezinárodní doporučení IEA Wind TCP Task 19 pro hodnocení rizik ice fall / ice throw uvádí, že provoz větrných elektráren v podmínkách námrazy vyžaduje lokalitně specifické hodnocení rizik, systémy detekce námrazy, provozní omezení a technická opatření ke snížení rizik pro okolní území. Krajský úřad Jihočeského kraje (2026) v rámci připomínek k akcelerační oblasti AOV47 výslovně požaduje zavedení systémů detekce námrazy, automatického odstavení rotorů, aktivních anti-icing/de-icing systémů a lokalitně specifického hodnocení rizik ice throw / ice fall. Současně požaduje, aby bylo prokázáno, že navržené technické a provozní řešení nezpůsobí nepřijatelné poškozování okolních lesních porostů, porostních stěn, lesních cest a zařízení sloužících lesnímu hospodářství. Kraj dále požaduje, aby při nepřijatelném riziku poškození nebylo umožněno umístění větrných elektráren v problematických částech území. Dokumentace SEA však nehodnotí rizika pro osoby pohybující se na turistických trasách, cyklotrasách a lesních cestách, rizika pro silniční provoz a možnost náhlého dopadu ledových fragmentů na vozidla, rizika pro osoby pohybující se v okolí lesních komunikací a rekreačních objektů, rizika vyplývající z vysokého podílu lesních porostů v AOV47, rizika poškození okolních stromů a porostních stěn, možnost sekundárních škod vznikajících pádem poškozených větví nebo stromů, minimální bezpečnostní odstupy od veřejně přístupných prostor a kumulativní vliv soustavy více větrných elektráren. Přitom poškození stromových korun nebo opakované zásahy ledovými fragmenty mohou vést ke strukturálnímu oslabení porostů, destabilizaci porostních stěn, lámání větví a zvýšení následného rizika pádu stromů nebo větví do komunikací a veřejně přístupných prostor. **Toto riziko může být významné zejména v lesních a rekreačně využívaných územích, kde se pohybují turisté, cyklisté, pracovníci lesního hospodářství i běžní návštěvníci krajiny.** Dokumentace SEA současně neprokazuje, že navrhovaná opatření budou schopna riziko odhazování ledu reálně eliminovat. Takový postup je v rozporu se zákonem č. 100/2001 Sb., o posuzování vlivů na životní prostředí, s principem prevence a předběžné opatrnosti, s požadavkem ochrany obyvatelstva a s požadavkem objektivního vyhodnocení bezpečnostních rizik koncepce. Dokumentace SEA je proto v této části nepřezkoumatelná. **<u>Návrh řešení:</u>** Požaduji doplnění použitelného hodnocení rizik vzniku námrazy na větrných elektrárnách, zpracování lokalitně specifického modelu ice throw / ice fall a objektivní vyhodnocení rizik pro silniční provoz, turistické trasy, lesní komunikace a veřejně přístupná území. Současně požaduji doplnění minimálních bezpečnostních odstupů od komunikací a veřejně přístupných prostor, povinnost systému detekce námrazy a automatického odstavení rotorů, povinnost aktivního anti-icing/de-icing systému, hodnocení vlivů na okolní lesní porosty a sekundární škody způsobené poškozením stromů, vyhodnocení vlivů	

Poř.č.	Připomínkové místo	Číslo jednací	Článek	AO	Připomínka	Vyhodnocení
					vyplývajících z vysokého podílu lesních porostů v AOV47 a vyhodnocení kumulativních bezpečnostních rizik při soustavě více větrných elektráren. Pokud nebude možné uvedené nedostatky objektivně a přezkoumatelně odstranit, požaduji vypuštění akcelerační oblasti AOV47 – Bukovec a souvisejícího územního opatření z návrhu Změny č. 2 Územního rozvojového plánu ČR. **Zdroje:** DRAPALIK, M. et al. Ice aggregation and ice throw from small wind turbines. Cold Regions Science and Technology, 2021. [online]. Dostupné z: https://www.sciencedirect.com/science/article/pii/S0165232X21001804. [cit. 21. 5. 2026]. IEA WIND TCP Task 19. International Recommendations for Ice Fall and Ice Throw Risk Assessments (2nd edition) [online]. Dostupné z: https://iea-wind.org/task19/t19-publications/. [cit. 21. 5. 2026]. KRAJSKÝ ÚŘAD JIHOČESKÉHO KRAJE, Odbor životního prostředí, zemědělství a lesnictví. Nesouhlasné stanovisko k územnímu opatření o podmínkách a zmírňujících opatřeních podle zákona o urychlení využívání obnovitelných zdrojů energie pro akcelerační oblast AOV47 Bukovec. Č. j.: KUJCK 63817/2026. České Budějovice, 14. 5. 2026. **6.7.11 Ohrožení bezpečnosti sportovních létajících zařízení** Dále lze odkázat na prohlášení Českého svazu letectví (ČsSL) se jakožto nezávislé a dobrovolné profesní organizace, která hájí zájmy profesionálního, sportovního a rekreačního létání v České republice obrací na odbornou i širokou veřejnost se svým stanoviskem k problematice výstavby větrných elektráren a jejich dopadu na bezpečnost letového provozu, **zejména v neřízeném vzdušném prostoru třídy G, kde se pohybuje velké množství letadel všeobecného letectví, vojenských letadel, vrtulníků záchranné zdravotní služby, ultralehkých letadel (SLZ), závěsných a padákových kluzáků, ultralehkých vrtulníků a vírníků, balónů a v poslední době značně narůstající počet bezpilotních letadel, pro která je tento prostor primárně určen.** **Obavy se týkají především bezpečnosti letového provozu v neřízeném prostoru třídy G: Tento vzdušný prostor je určen pro lety za vizuálních meteorologických podmínek (VMC), kde piloti spoléhají na vizuální orientaci a vyhýbání se překážkám. VTE, s jejich výškou a umístěním, mohou představovat významnou překážku, kterou je obtížnější vizuálně identifikovat, zejména za zhoršené viditelnosti (mlha, šero, tma) nebo v náročném terénu.** Vliv na uživatele SLZ: Uživatelé sportovních létajících zařízení (SLZ), jako jsou motorová UL letadla, kluzáky, balóny a další letecká zařízení, často využívají vzdušný prostor třídy G pro své lety. Výstavba VTE v jejich blízkosti může omezit možnosti létání, zvýšit riziko kolize a narušit jejich sportovní a rekreační aktivity. **Ze studií, které jsou k větrným elektrárnám vypracovány, vyplývá, že dosah turbulence, která se za VE tvoří, může být až devítinásobek průměru jejího rotoru.** **Návrh řešení:** Požaduji doplnění odpovídajícího radarového modelování, vyhodnocení Dopplerových efektů, radarových stínů a falešných radarových cílů, posouzení kumulativních vlivů více větrných parků na radarovou infrastrukturu a doplnění bezpečnostního hodnocení vlivů na civilní sportovní letectví ve vzdušném prostoru třídy G včetně nízkých letů. Pokud nebude možné uvedené nedostatky objektivně a přezkoumatelně odstranit, požaduji vypuštění akcelerační oblasti AOV47 – Bukovec a souvisejícího územního opatření z návrhu Změny č. 2 Územního rozvojového plánu ČR. **6.8 Hmotné statky** **6.8.1 Pokles hodnoty nemovitostí a omezení pokojného užívání majetku** Ve Vyhodnocení vlivů na udržitelný rozvoj území (SEA), v části věnované hmotným statkům, je vliv akcelerační oblasti AOV47 – Bukovec hodnocen jako nulový. Tento závěr však není podložen reálným posouzením ekonomických dopadů na obytné nemovitosti a rekreační objekty v okolí akcelerační oblasti. Studie Westlund a Wilhelmsson (2021) potvrzuje, že hluk a vizuální dominance větrných elektráren představují významné negativní externality ovlivňující atraktivitu bydlení. Studie Dröes a Koster (2016) dále potvrzuje negativní vliv větrných elektráren na ceny obytných nemovitostí zejména v lokalitách s výraznou vizuální a hlukovou expozicí.	

Poř.č.	Připomínkové místo	Číslo jednací	Článek	AO	Připomínka	Vyhodnocení
					Studie Slavata a kol. (2025) analyzuje vývoj cen nemovitostí ve 12 obcích (šest dvojic srovnatelných lokalit s VTE a bez nich) na základě údajů katastru nemovitostí za období 2014–2024. Podle studie přítomnost VTE nemá negativní dopad na ceny nemovitostí. Studie však pracuje s cenami za celé katastrální území obcí. Tento postup může vést ke statistickému zkreslení výsledků, protože do průměrných cen jsou zahrnuty i nemovitosti ve značné vzdálenosti od záměru, které nejsou jeho přítomností prakticky ovlivněny. Studie nepracuje s proměnnými, které mohou cenu rezidenčních nemovitostí ovlivnit, zejména se vzdáleností od VTE, jejich přímou viditelností z obytných objektů, velikostí projektu a fází jeho realizace. Použití agregovaných dat za celé katastrální území tak může vést k „rozředění" případných negativních dopadů na nemovitosti nacházející se v bezprostředním okolí záměru. Z těchto důvodů nelze závěry studie bez dalšího považovat za reprezentativní pro nemovitosti vystavené přímé vizuální nebo akustické expozici VTE. Z dokumentace SEA však nevyplývá žádné konkrétní individuální posouzení dopadů na nemovitosti v bezprostřední blízkosti navrhovaných větrných elektráren ani vyhodnocení specifických podmínek dotčeného území. Dokumentace SEA tyto ekonomické dopady vůbec nehodnotí, přestože sama připouští vzdálenosti obytné zástavby kolem 500 metrů od akcelerační oblasti. Současně dochází k zásahu do vlastnických práv chráněných článkem 11 Listiny základních práv a svobod. Tento zásah spočívá zejména ve snížení kvality obytného prostředí v důsledku blízkosti větrných elektráren, jejich vizuální dominance, hlukové zátěže, světelného znečištění a celkového zhoršení charakteru prostředí. Takový postup je v rozporu se zákonem č. 100/2001 Sb., o posuzování vlivů na životní prostředí, s článkem 11 Listiny základních práv a svobod, s požadavkem objektivního a přezkoumatelného vyhodnocení vlivů na hmotné statky a s principem prevence. Dokumentace SEA je proto v této části nepřezkoumatelná. **Návrh řešení:** Požaduji doplnění použitelného ekonomického hodnocení dopadů na obytné a rekreační nemovitosti, vyhodnocení vlivu hluku, vizuální dominance a světelného znečištění na kvalitu bydlení a tržní hodnotu majetku a doplnění posouzení zásahů do vlastnických práv a pokojného užívání majetku podle článku 11 Listiny základních práv a svobod. Pokud nebude možné uvedené nedostatky objektivně a přezkoumatelně odstranit, požaduji vypuštění akcelerační oblasti AOV47 – Bukovec a souvisejícího územního opatření z návrhu Změny č. 2 Územního rozvojového plánu ČR. **Zdroje:** WESTLUND, Hans; WILHELMSSON, Mats. The Socio-Economic Cost of Wind Turbines: A Swedish Case Study [online]. Sustainability, 2021. Dostupné z: https://www.mdpi.com/2071-1050/13/12/6892. [cit. 17. 5. 2026]. DRÖES, Martijn I.; KOSTER, Hans R. A. Renewable energy and negative externalities: The effect of wind turbines on house prices [online]. Journal of Urban Economics, 2016. Dostupné z: https://www.sciencedirect.com/science/article/abs/pii/S0094119016300432. [cit. 17. 5. 2026]. SLAVATA, David et al. Vliv větrných elektráren na ceny nemovitostí v Česku [online]. VŠB – Technická univerzita Ostrava; Akademie věd ČR, 2025. Dostupné z: https://komoraoze.cz/wp-content/uploads/2025/06/vliv-vetrnych-elektraren_studie_final.pdf. [cit. 17. 5. 2026]. ČESKÁ REPUBLIKA. Usnesení předsednictva České národní rady č. 2/1993 Sb., Listina základních práv a svobod [online]. Dostupné z: https://www.zakonyprolidi.cz/cs/1993-2. [cit. 17. 5. 2026]. ČESKÁ REPUBLIKA. Zákon č. 100/2001 Sb., o posuzování vlivů na životní prostředí a o změně některých souvisejících zákonů (zákon o posuzování vlivů na životní prostředí) [online]. Dostupné z: https://www.zakonyprolidi.cz/cs/2001-100. [cit. 18. 5. 2026]. **6.8.2 Nepřímé omezení vlastnického práva a zásah do kvality bydlení** **Dokumentace SEA nehodnotí nepřímé zásahy do vlastnického práva vyvolané dlouhodobou hlukovou zátěží, vizuální dominancí větrných elektráren, světelným znečištěním a změnou charakteru prostředí. Návrh AOV47 – Bukovec je proto v rozporu s článkem 11 Listiny základních práv a svobod i s článkem 8 Evropské úmluvy o ochraně lidských práv a základních svobod.** Přehledová studie Freiberg et al. (2019) uvádí, že dlouhodobé vystavení hluku, blikání, vizuální dominanci a industrializaci krajiny může vést ke zvýšenému stresu, zhoršení psychické pohody a pocitu	

Poř.č.	Připomínkové místo	Číslo jednací	Článek	AO	Připomínka	Vyhodnocení
					narušení bezpečného domácího prostředí. Studie van Kamp a van den Berg (2021) dále potvrzuje, že významnou roli hraje amplitudová modulace, pulzující charakter zvuku, noční provoz a subjektivní pocit ztráty kontroly nad prostředím. Studie Westlund a Wilhelmsson (2021) současně potvrzuje, že negativní externality větrných elektráren mají přímý vliv na subjektivní kvalitu bydlení a vnímání obytného prostředí. Tyto psychosociální dopady představují významnou součást kvality bydlení a pokojného užívání majetku, kterou dokumentace SEA vůbec nevyhodnocuje. Evropský soud pro lidská práva ve věci Hatton and Others v. United Kingdom (2003) současně zdůraznil povinnost státu zachovávat spravedlivou rovnováhu mezi veřejným zájmem a právem jednotlivce na ochranu soukromého a rodinného života a pokojné užívání majetku. Takový postup je v rozporu s článkem 11 Listiny základních práv a svobod, s článkem 8 Evropské úmluvy o ochraně lidských práv a základních svobod, s judikaturou Evropského soudu pro lidská práva, se zákonem č. 100/2001 Sb., o posuzování vlivů na životní prostředí a s principem proporcionality zásahu do vlastnických práv. Dokumentace SEA je proto v této části nepřezkoumatelná. **Návrh řešení:** Požaduji doplnění použitelného hodnocení psychosociálních dopadů hluku, vizuální dominance a světelného znečištění na kvalitu bydlení, posouzení zásahů do pokojného užívání majetku a soukromého života a doplnění vyhodnocení dlouhodobých dopadů na psychickou pohodu a obytné prostředí obyvatel. Pokud nebude možné uvedené nedostatky objektivně a přezkoumatelně odstranit, požaduji vypuštění akcelerační oblasti AOV47 – Bukovec a souvisejícího územního opatření z návrhu Změny č. 2 Územního rozvojového plánu ČR. **Zdroje:** ČESKÁ REPUBLIKA. Usnesení předsednictva České národní rady č. 2/1993 Sb., Listina základních práv a svobod [online]. Dostupné z: https://www.zakonyprolidi.cz/cs/1993-2. [cit. 17. 5. 2026]. ČESKÁ A SLOVENSKÁ FEDERATIVNÍ REPUBLIKA. Sdělení federálního ministerstva zahraničních věcí č. 209/1992 Sb., o sjednání Úmluvy o ochraně lidských práv a základních svobod a Protokolů na tuto Úmluvu navazujících [online]. Dostupné z: https://www.zakonyprolidi.cz/cs/1992-209. [cit. 17. 5. 2026]. FREIBERG, Alice et al. Health effects of wind turbines on humans in residential settings: Results of a scoping review [online]. Environment International, 2019. Dostupné z: https://www.sciencedirect.com/science/article/abs/pii/S0013935118306145. [cit. 17. 5. 2026]. VAN KAMP, Ine; VAN DEN BERG, Frits. Health Effects Related to Wind Turbine Sound: An Update [online]. International Journal of Environmental Research and Public Health, 2021. Dostupné z: https://pmc.ncbi.nlm.nih.gov/articles/PMC8430592/. [cit. 17. 5. 2026]. WESTLUND, Hans; WILHELMSSON, Mats. The Socio-Economic Cost of Wind Turbines: A Swedish Case Study [online]. Sustainability, 2021. Dostupné z: https://www.mdpi.com/2071-1050/13/12/6892. [cit. 17. 5. 2026]. EUROPEAN COURT OF HUMAN RIGHTS. Hatton and Others v. United Kingdom [online]. HUDOC, 2003. Dostupné z: https://hudoc.echr.coe.int/eng?i=001-61188. [cit. 17. 5. 2026]. ČESKÁ REPUBLIKA. Zákon č. 100/2001 Sb., o posuzování vlivů na životní prostředí a o změně některých souvisejících zákonů (zákon o posuzování vlivů na životní prostředí) [online]. Dostupné z: https://www.zakonyprolidi.cz/cs/2001-100. [cit. 18. 5. 2026]. **6.8.3 Rekreační hodnota krajiny a ekonomické dopady na území** **Dokumentace SEA vůbec nehodnotí dopady na rekreační využití krajiny, turistickou atraktivitu území a související ekonomické hodnoty. Návrh akcelerační oblasti AOV47 – Bukovec je proto v rozporu s principy udržitelného rozvoje území a ochrany krajinného rázu.** Studie Frantál a Kunc (2011) potvrzuje, že významná část návštěvníků vnímá větrné elektrárny jako narušení přírodního charakteru krajiny a snížení rekreační hodnoty území, zejména v krajinách s vysokou estetickou a přírodní hodnotou. Studie Westlund a Wilhelmsson (2021) současně potvrzuje, že negativní externality větrných elektráren mají socioekonomické dopady nejen na bydlení, ale i na vnímání krajiny a atraktivitu území.	

Poř.č.	Připomínkové místo	Číslo jednací	Článek	AO	Připomínka	Vyhodnocení
					Tyto dopady mají přímý ekonomický význam pro vlastníky rekreačních objektů, provozovatele ubytovacích zařízení, místní podnikatele, obce orientované na venkovskou turistiku i dlouhodobou atraktivitu území pro rekreační využití. Dokumentace SEA však nehodnotí ekonomické dopady na rekreační využití krajiny, neposuzuje změnu atraktivity území, nehodnotí dopady na rekreační objekty ani neřeší dlouhodobé socioekonomické důsledky industrializace krajiny. Současně dokumentace zcela opomíjí skutečnost, že významnou hodnotou dotčeného území je právě zachovalý krajinný charakter, klidové prostředí a rekreační potenciál krajiny. Zde přehled ubytovacích kapacit v lokalitě:  *Obr.: Letecký (satelitní) snímek lokality se zobrazenými značkami ubytovacích kapacit a jejich vzdáleností od akcelerační oblasti* Takový postup je v rozporu se zákonem č. 100/2001 Sb., o posuzování vlivů na životní prostředí, s cíli územního plánování podle stavebního zákona, s principy udržitelného rozvoje území, s požadavkem objektivního hodnocení socioekonomických dopadů a s požadavkem ochrany krajiny jako součásti kvality života obyvatel. Dokumentace SEA je proto v této části nepřezkoumatelná. **<u>Návrh řešení:</u>** Požaduji doplnění použitelného socioekonomického hodnocení dopadů na rekreační využití krajiny, turistickou atraktivitu území a ekonomické hodnoty spojené s venkovskou turistikou, včetně posouzení dopadů na vlastníky rekreačních objektů, místní podnikatele a dlouhodobou atraktivitu území. Pokud nebude možné uvedené nedostatky objektivně a přezkoumatelně odstranit, požaduji vypuštění akcelerační oblasti AOV47 – Bukovec a souvisejícího územního opatření z návrhu Změny č. 2 Územního rozvojového plánu ČR. **<u>Zdroje:</u>** FRANTÁL, Bohumil; KUNC, Josef. Wind turbines in tourism landscapes: Czech Experience [online]. Annals of Tourism Research, 2011. Dostupné z: https://www.sciencedirect.com/science/article/abs/pii/S0160738310001271. [cit. 17. 5. 2026]. WESTLUND, Hans; WILHELMSSON, Mats. The Socio-Economic Cost of Wind Turbines: A Swedish Case Study [online]. Sustainability, 2021. Dostupné z: https://www.mdpi.com/2071-1050/13/12/6892. [cit. 17. 5. 2026]. ČESKÁ REPUBLIKA. Zákon č. 100/2001 Sb., o posuzování vlivů na životní prostředí a o změně některých souvisejících zákonů (zákon o posuzování vlivů na životní prostředí) [online]. Dostupné z: https://www.zakonyprolidi.cz/cs/2001-100. [cit. 18. 5. 2026]. **<u>6.8.4 Poškození místní infrastruktury a dopady stavební fáze</u>** Dokumentace SEA bagatelizuje dopady výstavby na místní infrastrukturu a neobsahuje reálné posouzení důsledků nadrozměrné dopravy a intenzivní stavební činnosti. Návrh akcelerační oblasti AOV47 –	

Poř.č.	Připomínkové místo	Číslo jednací	Článek	AO	Připomínka	Vyhodnocení
					Bukovec je proto v rozporu s požadavkem komplexního posouzení dopadů stavební fáze na území a infrastrukturu. **Výstavba až 33 větrných elektráren představuje mimořádně rozsáhlý stavební zásah do území spojený s masivní stavební dopravou, přepravou nadrozměrných komponent, budováním přístupových komunikací, rozsáhlými zemními pracemi, manipulačními plochami, zvýšenou hlučností, prašností a dlouhodobým omezením dopravní obslužnosti území.** Studie Bošnjaković et al. (2024) uvádí, že výstavba větrných elektráren vede k rozsáhlým zásahům do půdy, krajiny a infrastruktury. Studie Xia et al. (2025) potvrzuje, že přístupové komunikace a manipulační koridory často představují větší zásah do krajiny než samotné turbíny a vedou k erozi, fragmentaci a dlouhodobému narušení krajinné struktury. Výzkum Emenhiser (2020) současně upozorňuje na dlouhodobé zhutnění půdy způsobené těžkou technikou a na negativní dopady na infiltrační schopnost půdy a zemědělské využití území. Dokumentace SEA přitom nehodnotí skutečný rozsah stavební dopravy, neobsahuje vlečné studie pro přepravu nadrozměrných komponent, neposuzuje únosnost místních komunikací, nehodnotí rozsah nutného rozšiřování cest ani neřeší dlouhodobé dopady těžké techniky na obecní infrastrukturu a krajinu. Současně dokumentace nehodnotí dopady místní **zcela nedostatečně dimenzovanou danému účelu dopravní síť**, tj. na místní a účelové komunikace, mostní konstrukce, dopravní bezpečnost ani ekonomické náklady budoucích oprav infrastruktury. Takový postup je v rozporu se zákonem č. 100/2001 Sb., o posuzování vlivů na životní prostředí, s požadavkem komplexního hodnocení všech fází záměru, s principem prevence environmentálních škod, s cíli ochrany krajiny a infrastruktury podle stavebního zákona a s požadavkem řádného zjištění skutečného stavu věci podle § 3 správního řádu. Dokumentace SEA je proto v této části nepřezkoumatelná. **Návrh řešení:** Požaduji doplnění použitelného hodnocení dopadů nadrozměrné dopravy a stavební činnosti na místní komunikace, obecní infrastrukturu a krajinu, vyhodnocení rozsahu zemních prací, manipulačních ploch a přístupových komunikací a doplnění analýzy dlouhodobých dopadů těžké techniky na půdu, erozi a infiltrační schopnost území. Současně požaduji doplnění vlečných studií, posouzení únosnosti komunikací, vyhodnocení nutnosti rozšiřování cest a analýzy ekonomických dopadů na obecní infrastrukturu. Pokud nebude možné uvedené nedostatky objektivně a přezkoumatelně odstranit, požaduji vypuštění akcelerační oblasti AOV47 – Bukovec a souvisejícího územního opatření z návrhu Změny č. 2 Územního rozvojového plánu ČR. **Zdroje:** BOŠNJAKOVIĆ, Mladen et al. Environmental Impact of Wind Farms [online]. Environments, 2024. Dostupné z: https://www.mdpi.com/2076-3298/11/11/257. [cit. 17. 5. 2026]. XIA, Zilong et al. Assessment of forest disturbance and soil erosion in wind farm project using satellite observations [online]. ISPRS Journal of Photogrammetry and Remote Sensing, 2025. Dostupné z: https://www.sciencedirect.com/science/article/abs/pii/S0921344924005275. [cit. 17. 5. 2026]. EMENHISER, C. Post Windfarm Installation Impacts on Soil Properties and Crop Response in the Midwest [online]. Purdue University, 2020. Dostupné z: https://hammer.purdue.edu/articles/thesis/Post_Windfarm_Installation_Impacts_on_Soil_Properties_and_Crop_Response_in_the_Midwest/13353602/files/25741082.pdf. [cit. 17. 5. 2026]. ČESKÁ REPUBLIKA. Zákon č. 100/2001 Sb., o posuzování vlivů na životní prostředí a o změně některých souvisejících zákonů (zákon o posuzování vlivů na životní prostředí) [online]. Dostupné z: https://www.zakonyprolidi.cz/cs/2001-100. [cit. 18. 5. 2026]. ČESKÁ REPUBLIKA. Zákon č. 500/2004 Sb., správní řád [online]. Dostupné z: https://www.zakonyprolidi.cz/cs/2004-500. [cit. 17. 5. 2026]. **6.8.5 Omezení budoucího rozvoje obcí a blokace území** Dokumentace SEA nehodnotí dlouhodobé dopady vymezení akcelerační oblasti AOV47 – Bukovec na budoucí rozvoj dotčených obcí, jejich územní plánování a ekonomickou stabilitu území. **Vymezení akcelerační oblasti vytváří významnou právní i investiční nejistotu ohledně budoucího využití území, rozvoje bydlení, zastavitelných ploch a rozvojových záměrů obcí i soukromých vlastníků. Z podkladů současně vyplývá, že není jasné, jaké konkrétní důsledky bude mít**	

Poř.č.	Připomínkové místo	Číslo jednací	Článek	AO	Připomínka	Vyhodnocení
					akcelerační oblast pro budoucí změny územních plánů, rozvoj obytné zástavby, investice do území, rozvoj podnikání ani pro budoucí využití navazujících pozemků. AO jsou násilně nařízeny ze strany ústředních orgánů. **Neproběhla diskuse s kraji, a zejména s obcemi a s veřejností.** V potaz přitom měly být brány i jiné aspekty než otázky zákonné resp. řešené ZOZE. Především nebyly zohledněny zájmy krajů a obcí na rozvoji cestovního ruchu, turismu, individuální a hromadné rekreace, ale také individuální výstavby, cen nemovitostí, tzv. pohody bydlení, apod. Kraje i obce přitom mají alespoň základní přehled o zájmu/nezájmu obyvatel a vlastníků a uživatelů nemovitostí na umisťování OZE v místech jejich pobytu, podnikání, zaměstnání, apod. Předkladatel nebral v potaz, že navrhované AO mohou být v rozporu s jiným využitím území, tak jak ho zamýšlí jednotlivé obce. Dokumentace SEA současně neobsahuje analýzu rozsahu územních omezení, dopadů ochranných pásem, dopadů na rozvojové plochy obcí ani ekonomických důsledků dlouhodobé blokace území. Dochází tak k situaci, kdy významná část území může být dlouhodobě zatížena nejistotou a omezeními, aniž by byly objektivně vyhodnoceny dopady na rozvoj obcí a majetková práva vlastníků. Takový zásah má přitom přímé důsledky pro hodnotu pozemků, rozvoj bydlení, investiční jistotu, ekonomickou stabilitu území i dlouhodobé plánování obcí. Takový postup je v rozporu se zákonem č. 100/2001 Sb., o posuzování vlivů na životní prostředí, s cíli územního plánování podle stavebního zákona, principem právní jistoty, principem prevence a s požadavkem objektivního vyhodnocení dopadů na hmotné statky a rozvoj území. Dokumentace SEA je proto v této části nepřezkoumatelná. **Návrh řešení:** Požaduji doplnění použitelného vyhodnocení dopadů akcelerační oblasti na budoucí rozvoj obcí, zastavitelné plochy, rozvoj bydlení, podnikání a investiční stabilitu území a doplnění analýzy rozsahu územních omezení vyplývajících z navržené akcelerační oblasti. Pokud nebude možné uvedené nedostatky objektivně a přezkoumatelně odstranit, požaduji vypuštění akcelerační oblasti AOV47 – Bukovec a souvisejícího územního opatření z návrhu Změny č. 2 Územního rozvojového plánu ČR. **Zdroje:** ČESKÁ REPUBLIKA. Zákon č. 100/2001 Sb., o posuzování vlivů na životní prostředí [online]. Dostupné z: https://www.zakonyprolidi.cz/cs/2001-100. [cit. 17. 5. 2026]. **6.8.6 Ekonomické oslabení obcí a ztráta vyjednávací pozice samospráv** Dokumentace SEA nehodnotí ekonomické dopady systému akceleračních oblastí na dotčené obce ani oslabení jejich možnosti vyjednávat podmínky realizace projektů obnovitelných zdrojů energie. **Vymezení akceleračních oblastí může významně oslabit možnost obcí vyjednávat plánovací smlouvy, stanovovat místní podmínky rozvoje, požadovat kompenzační opatření a ovlivňovat ekonomické podmínky realizace projektů.** **Současně dochází k situaci, kdy obce nesou významné infrastrukturní, krajinné a sociální dopady, avšak jejich možnost ovlivnit ekonomické podmínky projektu je výrazně oslabena.** Dokumentace SEA přitom nehodnotí ekonomické důsledky oslabení vyjednávací pozice obcí, neposuzuje dopady na obecní infrastrukturu a rozpočty ani neřeší otázku přiměřené ekonomické kompenzace negativních dopadů na území. Takový postup může vést k dlouhodobému přenášení environmentálních a infrastrukturních nákladů na místní samosprávy bez odpovídající ekonomické rovnováhy. Takový postup je v rozporu s principem proporcionality, cíli územního plánování podle stavebního zákona, principem udržitelného rozvoje území, principem prevence ekonomických škod a s požadavkem objektivního hodnocení socioekonomických dopadů koncepce. Dokumentace SEA je proto v této části nepřezkoumatelná. Návrh řešení: Požaduji doplnění použitelného hodnocení ekonomických dopadů systému akceleračních oblastí na dotčené obce, doplnění analýzy infrastrukturních a rozpočtových dopadů návrhu a objektivní vyhodnocení možností ekonomické kompenzace negativních důsledků pro místní samosprávy.	

Poř.č.	Připomínkové místo	Číslo jednací	Článek	AO	Připomínka	Vyhodnocení
					Pokud nebude možné uvedené nedostatky objektivně a přezkoumatelně odstranit, požaduji vypuštění akcelerační oblasti AOV47 – Bukovec a souvisejícího územního opatření z návrhu Změny č. 2 Územního rozvojového plánu ČR. **Zdroje:** ČESKÁ REPUBLIKA. Zákon č. 283/2021 Sb., stavební zákon [online]. Dostupné z: https://www.zakonyprolidi.cz/cs/2021-283. [cit. 17. 5. 2026]. ČESKÁ REPUBLIKA. Zákon č. 128/2000 Sb., o obcích [online]. Dostupné z: https://www.zakonyprolidi.cz/cs/2000-128. [cit. 17. 5. 2026]. **6.9 Nedostatečné vyhodnocení environmentálních dopadů a připojení k přenosové soustavě** **6.9.1 Nedostatečné vyhodnocení environmentálních dopadů stavební fáze a souvisejících zásahů do území** V podkladech k akcelerační oblasti AOV47 – Bukovec, zejména ve Vyhodnocení vlivů na udržitelný rozvoj území (SEA) a v souvisejícím územním opatření, nejsou environmentální dopady stavební fáze větrných elektráren dostatečně a přezkoumatelně vyhodnoceny. **Dokumentace SEA hodnotí stavební fázi převážně jako krátkodobý technický proces spojený zejména s emisemi stavebních mechanismů a dočasnou prašností. Současně uvádí, že vlivy stavební činnosti budou pouze zanedbatelné nebo mírně negativní. Takový závěr však neodpovídá skutečnému rozsahu stavebních zásahů spojených s realizací větrných elektráren a neobsahuje dostatečné podklady umožňující jeho objektivní ověření.** Výstavba větrných elektráren nepředstavuje pouze realizaci samotných stožárů a základových konstrukcí, ale zahrnuje také rozsáhlé zemní práce, budování manipulačních ploch, montážních prostor, přístupových komunikací, kabelových tras a další související technické infrastruktury. Současně vyžaduje využití těžké stavební techniky, nadrozměrných transportů a opakovaných zásahů do krajiny. Dokumentace současně neobsahuje konkrétní lokalizaci přístupových komunikací, kabelových tras, rozvoden, manipulačních ploch, bateriových úložišť ani dalších souvisejících zařízení. Bez znalosti jejich umístění nelze určit skutečný rozsah zásahů do území. Dokumentace neumožňuje ověřit, jakým způsobem byl stanoven závěr o zanedbatelném charakteru stavebních vlivů. Dokumentace nehodnotí skutečný rozsah těchto zásahů ani jejich dlouhodobé důsledky pro půdní a krajinné prostředí. Studie Jones et al. (2023) potvrzuje, že s rostoucí výškou a výkonem větrných elektráren dochází ke zvyšování materiálové náročnosti konstrukcí a že výroba stavebních materiálů představuje významnou část environmentálních dopadů celého životního cyklu zařízení. Studie Türkmen (2024) současně uvádí, že významná část environmentální zátěže vzniká již ve fázi výstavby a výroby konstrukčních komponent. Významné dopady mohou vznikat také v souvislosti s budováním doprovodné infrastruktury. Studie Kati et al. (2023) upozorňuje, že právě přístupové komunikace a související infrastruktura mohou představovat významnější zdroj záborů a fragmentace krajiny než samotné základy větrných elektráren. Studie Balotari-Chiebáo et al. (2024) potvrzuje, že skutečný rozsah územních zásahů bývá často podhodnocen, pokud jsou posuzovány pouze plochy bezprostředně související s umístěním stožárů. Současně dokumentace dostatečně neposuzuje riziko změn půdních vlastností způsobených intenzivním využíváním těžké techniky. Studie Xu et al. (2025) upozorňuje, že rozsáhlé zásahy do povrchu území mohou vést ke změnám vegetačního pokryvu, degradaci půdních vlastností, změnám využití území a dlouhodobému omezení ekologických funkcí krajiny. U akcelerační oblasti AOV47 – Bukovec současně tvoří zemědělský půdní fond přibližně 48 % území a pozemky určené k plnění funkcí lesa přibližně 52 % území. Převážná část území tak představuje prostředí s významnými ekologickými, produkčními a krajinotvornými funkcemi. Dokumentace však nehodnotí, zda rozsah stavebních zásahů nebude mít dlouhodobé důsledky pro půdní prostředí, krajinnou strukturu a budoucí využití území. Závěr dokumentace SEA, podle něhož představuje stavební fáze pouze krátkodobý a zanedbatelný vliv, proto není dostatečně odůvodněn a neodpovídá skutečnému rozsahu předpokládaných zásahů. Takový postup je v rozporu zejména se zákonem č. 100/2001 Sb., o posuzování vlivů na životní prostředí, zákonem č. 17/1992 Sb., o životním prostředí, stavebním zákonem, směrnicí Evropského parlamentu a Rady 2001/42/ES a s principem prevence a předběžné opatrnosti. Dokumentace SEA je proto v této části nepřezkoumatelná.	

					Návrh řešení: Požaduji doplnění podrobného a objektivního vyhodnocení environmentálních dopadů stavební fáze větrných elektráren, zejména rozsahu zemních prací, manipulačních ploch, přístupových komunikací, kabelových tras a dalších souvisejících technických zásahů do území. Současně požaduji doplnění hodnocení materiálové a emisní náročnosti výstavby, vyhodnocení dlouhodobých dopadů na půdní prostředí a krajinnou strukturu a posouzení kumulativních dopadů souvisejících s realizací více větrných elektráren v širším území. Pokud nebude možné uvedené nedostatky objektivně a přezkoumatelně odstranit, požaduji vypuštění akcelerační oblasti AOV47 – Bukovec a souvisejícího územního opatření z návrhu Změny č. 2 Územního rozvojového plánu ČR. Zdroje: JONES, K. E. S.; et al. Life cycle assessment of ultra-tall wind turbine towers [online]. Journal of Cleaner Production, 2023. Dostupné z: https://www.sciencedirect.com/science/article/pii/S095965262301867X. [cit. 19. 5. 2026]. TÜRKMEN, B. A. Life Cycle Environmental Impacts of Wind Turbines [online]. Sustainability, 2024. Dostupné z: https://www.mdpi.com/2071-1050/16/13/5365. [cit. 19. 5. 2026]. KATI, V.; et al. The overlooked threat of land take from wind energy [online]. Journal of Environmental Management, 2023. Dostupné z: https://www.sciencedirect.com/science/article/abs/pii/S030147972302128X. [cit. 19. 5. 2026]. BALOTARI-CHIEBÁO, F.; et al. Quantifying land impacts of wind energy: a regional-scale assessment [online]. Environment, Development and Sustainability, 2024. Dostupné z: https://link.springer.com/article/10.1007/s10668-024-05048-9. [cit. 19. 5. 2026]. XU, K.; et al. Land use impacts the environmental benefits of wind energy [online]. Communications Earth & Environment, 2025. Dostupné z: https://www.nature.com/articles/s43247-025-02833-w. [cit. 19. 5. 2026]. ČESKO. Zákon č. 100/2001 Sb., o posuzování vlivů na životní prostředí, ve znění pozdějších předpisů [online]. Zákony pro lidi. Dostupné z: https://www.zakonyprolidi.cz/cs/2001-100. [cit. 19. 5. 2026]. ČESKO. Zákon č. 17/1992 Sb., o životním prostředí, ve znění pozdějších předpisů [online]. Zákony pro lidi. Dostupné z: https://www.zakonyprolidi.cz/cs/1992-17. [cit. 19. 5. 2026]. ČESKO. Zákon č. 283/2021 Sb., stavební zákon, ve znění pozdějších předpisů [online]. Zákony pro lidi. Dostupné z: https://www.zakonyprolidi.cz/cs/2021-283. [cit. 19. 5. 2026]. EVROPSKÝ PARLAMENT A RADA EVROPSKÉ UNIE. Směrnice Evropského parlamentu a Rady 2001/42/ES ze dne 27. června 2001 o posuzování vlivů některých plánů a programů na životní prostředí [online]. EUR-Lex. Dostupné z: https://eur-lex.europa.eu/legal-content/CS/TXT/?uri=CELEX%3A32001L0042. [cit. 19. 5. 2026]. **6.9.2 Nedostatečné vyhodnocení odpadů, materiálových toků a provozních environmentálních rizik** V podkladech k akcelerační oblasti AOV47 – Bukovec, zejména ve Vyhodnocení vlivů na udržitelný rozvoj území (SEA) a v souvisejícím územním opatření, nejsou dostatečně a přezkoumatelně vyhodnoceny odpady, materiálové toky a provozní environmentální rizika spojená s celým životním cyklem větrných elektráren. Dokumentace SEA se zaměřuje převážně na předpokládané přínosy výroby elektrické energie a pouze obecně uvádí technická opatření související s provozem zařízení. **Neobsahuje však podrobné vyhodnocení množství a charakteru materiálových vstupů a výstupů ani možných environmentálních rizik spojených s provozem větrných elektráren.** **Dokumentace současně neobsahuje komplexní hodnocení odpadů vznikajících během jednotlivých fází životního cyklu zařízení, zejména během výstavby, provozu, údržby a následného ukončení životnosti zařízení.** Dokumentace pouze obecně uvádí ochranu vodního prostředí a technická bezpečnostní opatření, avšak nehodnotí možné důsledky úniků hydraulických olejů, maziv a dalších technických kapalin používaných během provozu zařízení. Přestože moderní větrné elektrárny obsahují hydraulické a mazací systémy využívající provozní kapaliny, dokumentace neobsahuje analýzu rizik jejich úniku ani hodnocení možných dopadů na půdní prostředí, podzemní vody nebo ekologické funkce území. **Současně dokumentace nehodnotí problematiku postupné degradace rotorových lopatek během provozu. Povrch lopatek tvoří ochranné vrstvy a kompozitní materiály dlouhodobě vystavené mechanickému namáhání, dešťovým srážkám, UV záření a erozi.** Studie Mishnaevsky et al. (2024) upozorňuje, že v důsledku dlouhodobé eroze lopatek může docházet k uvolňování částic ochranných vrstev a kompozitních materiálů do okolního prostředí. Tyto částice mohou	

Poř.č.	Připomínkové místo	Číslo jednací	Článek	AO	Připomínka	Vyhodnocení
					obsahovat polymerní složky, skelná vlákna nebo další materiály využívané při výrobě rotorových konstrukcí. Studie Bedulina et al. (2024) současně upozorňuje, že možné ekologické dopady těchto částic zůstávají dosud nedostatečně prozkoumány a jejich dlouhodobé působení v životním prostředí není dosud jednoznačně vyhodnoceno. Dokumentace SEA současně nehodnotí problematiku omezené recyklovatelnosti rotorových lopatek a dalších kompozitních materiálů. Současné větrné elektrárny využívají konstrukce složené převážně ze skelných a uhlíkových vláken spojených polymerními pryskyřicemi. Studie Wang et al. (2023) uvádí, že recyklace těchto materiálů zůstává technicky i ekonomicky problematická a současné technologie často umožňují pouze omezené materiálové využití. Přesto dokumentace nehodnotí dlouhodobé environmentální důsledky využívání těchto materiálů ani neobsahuje objektivní vyhodnocení jejich celkové materiálové udržitelnosti během životního cyklu zařízení. U akcelerační oblasti AOV47 – Bukovec přitom tvoří pozemky určené k plnění funkcí lesa přibližně 52 % území a zemědělský půdní fond přibližně 48 % území. Jedná se tedy o území s významnými ekologickými, produkčními a krajinotvornými funkcemi, kde i dlouhodobé a obtížně předvídatelné provozní vlivy mohou představovat významný faktor environmentální zátěže. Dokumentace SEA tak neumožňuje objektivně posoudit skutečný rozsah environmentálních rizik spojených s materiálovými toky, provozními odpady a dlouhodobými provozními vlivy větrných elektráren. Takový postup je v rozporu zejména se zákonem č. 100/2001 Sb., o posuzování vlivů na životní prostředí, zákonem č. 541/2020 Sb., o odpadech, zákonem č. 17/1992 Sb., o životním prostředí, stavebním zákonem a s principem prevence a předběžné opatrnosti. Dokumentace SEA je proto v této části nepřezkoumatelná. Návrh řešení: Požaduji doplnění podrobného a objektivního vyhodnocení materiálových toků, provozních odpadů a environmentálních rizik během celého životního cyklu větrných elektráren. Současně požaduji doplnění hodnocení možných úniků hydraulických kapalin, maziv a dalších provozních látek, vyhodnocení rizik spojených s erozí rotorových lopatek a uvolňováním mikroplastických a kompozitních částic a doplnění analýzy environmentálních dopadů souvisejících s omezenou recyklovatelností kompozitních materiálů. Dokumentace musí rovněž obsahovat posouzení dlouhodobých dopadů těchto procesů na půdní prostředí, vodní režim a ekologické funkce území. Pokud nebude možné uvedené nedostatky objektivně a přezkoumatelně odstranit, požaduji vypuštění akcelerační oblasti AOV47 – Bukovec a souvisejícího územního opatření z návrhu Změny č. 2 Územního rozvojového plánu ČR. Zdroje: MISHNAEVSKY JR., L.; TEMPELIS, A.; BELAHURAU, Y.; JOHANSEN, N. F. J. Microplastics Emission from Eroding Wind Turbine Blades: Preliminary Estimations of Volume [online]. Energies, 2024, 17(24), 6260. Dostupné z: https://doi.org/10.3390/en17246260. [cit. 19. 5. 2026]. BEDULINA, D.; et al. Effect of particles from wind turbine blade erosion on blue mussels [online]. Science of the Total Environment, 2024. Dostupné z: https://pubmed.ncbi.nlm.nih.gov/39579893/. [cit. 19. 5. 2026]. WANG, Y.; ZHAO, Y.; LI, J.; et al. Recycling of wind turbine blades: Recent developments and future prospects [online]. Renewable and Sustainable Energy Reviews, 2023, roč. 180. Dostupné z: https://doi.org/10.1016/j.rser.2023.113291. [cit. 19. 5. 2026]. ČESKO. Zákon č. 541/2020 Sb., o odpadech, ve znění pozdějších předpisů [online]. Zákony pro lidi. Dostupné z: https://www.zakonyprolidi.cz/cs/2020-541. [cit. 19. 5. 2026]. ČESKO. Zákon č. 100/2001 Sb., o posuzování vlivů na životní prostředí, ve znění pozdějších předpisů [online]. Zákony pro lidi. Dostupné z: https://www.zakonyprolidi.cz/cs/2001-100. [cit. 19. 5. 2026]. ČESKO. Zákon č. 17/1992 Sb., o životním prostředí, ve znění pozdějších předpisů [online]. Zákony pro lidi. Dostupné z: https://www.zakonyprolidi.cz/cs/1992-17. [cit. 19. 5. 2026]. ČESKO. Zákon č. 283/2021 Sb., stavební zákon, ve znění pozdějších předpisů [online]. Zákony pro lidi. Dostupné z: https://www.zakonyprolidi.cz/cs/2021-283. [cit. 19. 5. 2026]. **6.9.3 Nedostatečné vyhodnocení ukončení životnosti a likvidace zařízení** V podkladech k akcelerační oblasti AOV47 – Bukovec, zejména ve Vyhodnocení vlivů na udržitelný rozvoj území (SEA) a v souvisejícím územním opatření, nejsou dostatečně a přezkoumatelně vyhodnoceny environmentální dopady spojené s ukončením životnosti a likvidací větrných elektráren.	

Poř.č.	Připomínkové místo	Číslo jednací	Článek	AO	Připomínka	Vyhodnocení
					Dokumentace SEA předpokládá, že po ukončení provozu zařízení bude provedena rekultivace území a obnoven původní stav krajiny. **Dokumentace však neobsahuje konkrétní technické řešení, které by umožnilo objektivně ověřit skutečný rozsah zásahů spojených s ukončením provozu zařízení ani reálnou proveditelnost deklarované obnovy území.** Dokumentace současně neobsahuje technický popis postupu ukončení provozu zařízení ani konkrétní vyhodnocení rozsahu činností nezbytných pro odstranění jednotlivých částí větrných elektráren. Přitom ukončení životnosti větrných elektráren nepředstavuje pouhé odstranění samotných stožárů. Jedná se o samostatnou technologickou fázi zahrnující použití těžkých stavebních mechanismů, rozsáhlé demontážní práce, manipulaci s velkoobjemovými konstrukcemi, transport nadrozměrných komponent a následné zpracování vznikajících odpadů. Studie Jones et al. (2023) a Türkmen (2024) potvrzují, že ukončení životnosti zařízení představuje samostatnou část environmentální zátěže životního cyklu větrných elektráren a zahrnuje významné materiálové, energetické a emisní nároky. Dokumentace současně nehodnotí dopravní a infrastrukturní dopady související s likvidací zařízení. Demontáž rotorových lopatek, stožárů a dalších velkoobjemových konstrukcí vyžaduje využití nadrozměrných transportů a těžké techniky. V případě akcelerační oblasti AOV47 – Bukovec se jedná o území s významným zastoupením lesních porostů a omezenou dopravní dostupností. Nadrozměrná doprava může vyžadovat opětovné úpravy komunikací, rozšíření dopravních tras, úpravy křižovatek nebo další zásahy do okolního prostředí. Dokumentace však nehodnotí rozsah těchto zásahů ani jejich dlouhodobé důsledky. Dokumentace současně neřeší problematiku likvidace rotorových lopatek a dalších kompozitních materiálů. Studie Wang et al. (2023) uvádí, že recyklace rotorových lopatek zůstává technicky i ekonomicky problematická a současné technologie často umožňují pouze omezené materiálové využití těchto konstrukcí. Přesto dokumentace nehodnotí skutečný rozsah odpadů vznikajících při ukončení životnosti zařízení ani neobsahuje posouzení environmentálních dopadů spojených s jejich zpracováním. U akcelerační oblasti AOV47 – Bukovec tvoří pozemky určené k plnění funkcí lesa přibližně 52 % území a zemědělský půdní fond přibližně 48 % území. Jedná se proto o území s významnými ekologickými, produkčními a krajinotvornými funkcemi, kde i jednorázové technické zásahy většího rozsahu mohou představovat významnou environmentální zátěž. Deklarovaná rekultivace území tak není dostatečně doložena a dokumentace neumožňuje objektivně posoudit skutečný rozsah environmentálních dopadů spojených s ukončením životnosti a likvidací větrných elektráren. Takový postup je v rozporu zejména se zákonem č. 100/2001 Sb., o posuzování vlivů na životní prostředí, zákonem č. 541/2020 Sb., o odpadech, zákonem č. 17/1992 Sb., o životním prostředí, stavebním zákonem, směrnicí Evropského parlamentu a Rady 2001/42/ES a s principem prevence a předběžné opatrnosti. Dokumentace SEA je proto v této části nepřezkoumatelná. Návrh řešení: Požaduji doplnění podrobného a objektivního vyhodnocení environmentálních dopadů ukončení životnosti větrných elektráren, zejména energetické a emisní náročnosti demontáže zařízení, rozsahu využití těžké techniky, dopadů nadrozměrné dopravy a souvisejících zásahů do komunikací a okolního prostředí. Současně požaduji doplnění podrobného vyhodnocení vznikajících odpadových toků, způsobu nakládání s kompozitními materiály a rotorovými lopatkami a posouzení dlouhodobých environmentálních dopadů spojených s likvidací zařízení. Pokud nebude možné uvedené nedostatky objektivně a přezkoumatelně odstranit, požaduji vypuštění akcelerační oblasti AOV47 – Bukovec a souvisejícího územního opatření z návrhu Změny č. 2 Územního rozvojového plánu ČR. Zdroje: JONES, K. E. S.; et al. Life cycle assessment of ultra-tall wind turbine towers [online]. Journal of Cleaner Production, 2023. Dostupné z: https://www.sciencedirect.com/science/article/pii/S095965262301867X. [cit. 19. 5. 2026]. TÜRKMEN, B. A. Life Cycle Environmental Impacts of Wind Turbines [online]. Sustainability, 2024. Dostupné z: https://www.mdpi.com/2071-1050/16/13/5365. [cit. 19. 5. 2026].	

Poř.č.	Připomínkové místo	Číslo jednací	Článek	AO	Připomínka	Vyhodnocení
					WANG, Y.; ZHAO, Y.; LI, J.; et al. Recycling of wind turbine blades: Recent developments and future prospects [online]. Renewable and Sustainable Energy Reviews, 2023, roč. 180. Dostupné z: https://doi.org/10.1016/j.rser.2023.113291. [cit. 19. 5. 2026]. ČESKO. Zákon č. 541/2020 Sb., o odpadech, ve znění pozdějších předpisů [online]. Zákony pro lidi. Dostupné z: https://www.zakonyprolidi.cz/cs/2020-541. [cit. 19. 5. 2026]. ČESKO. Zákon č. 100/2001 Sb., o posuzování vlivů na životní prostředí, ve znění pozdějších předpisů [online]. Zákony pro lidi. Dostupné z: https://www.zakonyprolidi.cz/cs/2001-100. [cit. 19. 5. 2026]. ČESKO. Zákon č. 17/1992 Sb., o životním prostředí, ve znění pozdějších předpisů [online]. Zákony pro lidi. Dostupné z: https://www.zakonyprolidi.cz/cs/1992-17. [cit. 19. 5. 2026]. ČESKO. Zákon č. 283/2021 Sb., stavební zákon, ve znění pozdějších předpisů [online]. Zákony pro lidi. Dostupné z: https://www.zakonyprolidi.cz/cs/2021-283. [cit. 19. 5. 2026]. EVROPSKÝ PARLAMENT A RADA EVROPSKÉ UNIE. Směrnice Evropského parlamentu a Rady 2001/42/ES ze dne 27. června 2001 o posuzování vlivů některých plánů a programů na životní prostředí [online]. EUR-Lex. Dostupné z: https://eur-lex.europa.eu/legal-content/CS/TXT/?uri=CELEX%3A32001L0042. [cit. 19. 5. 2026]. **6.9.4 Nevratné zásahy do podloží, absence strategie obnovy území a nedostatečné vyhodnocení dlouhodobých dopadů životního cyklu** V podkladech k akcelerační oblasti AOV47 – Bukovec, zejména ve Vyhodnocení vlivů na udržitelný rozvoj území (SEA) a v souvisejícím územním opatření, nejsou dostatečně a přezkoumatelně vyhodnoceny dlouhodobé dopady větrných elektráren po ukončení jejich životnosti, zejména nevratné zásahy do podloží, dlouhodobé reziduální dopady a riziko přenášení environmentálních důsledků do budoucnosti. Dokumentace SEA předpokládá, že po ukončení provozu zařízení bude provedena rekultivace území a obnoven původní stav krajiny. Deklarovaná rekultivace však není objektivně doložena a dokumentace neobsahuje konkrétní technické řešení, které by umožnilo ověřit skutečný rozsah obnovy území a reálnou možnost navrácení původních funkcí krajiny. **Dokumentace současně neuvádí, zda budou hlubinné betonové základy po ukončení provozu odstraněny v plném rozsahu, zda budou odstraněny podzemní kabelové systémy a další technická infrastruktura ani jakým způsobem bude obnovena původní struktura půdy a podloží.** Výzkumy Hall et al. (2020) potvrzují, že problematika ukončení životnosti větrných elektráren bývá ve srovnání s provozní fází významně podhodnocena a že environmentální důsledky demontáže a následného stavu území nejsou často samostatně posuzovány. Studie Topham a McMillan (2017) současně uvádí, že v praxi jsou z technických a ekonomických důvodů často zvažovány varianty částečného ponechání podzemních konstrukcí v území. Ponechání rozsáhlých betonových konstrukcí může představovat dlouhodobý zásah do půdního profilu a může omezovat budoucí využití území pro zemědělské nebo lesní hospodaření. Současně mohou vznikat dlouhodobé změny fyzikálních vlastností podloží, omezení přirozených půdních procesů a změny hydrologických poměrů. Pokud nejsou účinky dostatečně známé, nelze automaticky předpokládat jejich nevýznamnost. Absence důkazů o existenci dopadů nepředstavuje důkaz jejich neexistence. Dokumentace SEA současně nehodnotí skutečnost, že environmentální dopady větrných elektráren nevznikají pouze během provozní fáze, ale představují souhrn vlivů vznikajících během celého životního cyklu zařízení. Studie Türkmen (2024) upozorňuje, že environmentální hodnocení obnovitelných zdrojů energie musí zahrnovat celý životní cyklus zařízení, tedy výrobu materiálů, výstavbu, provoz, údržbu i ukončení životnosti. Studie současně upozorňuje, že zjednodušené hodnocení zaměřené převážně na energetické přínosy může vést k přesunu environmentálních dopadů do jiných složek životního prostředí nebo do budoucnosti. Dokumentace se však zaměřuje převážně na přínosy výroby elektrické energie během předpokládané životnosti zařízení v délce přibližně 20–30 let a nehodnotí, zda dlouhodobé reziduální důsledky zásahů do krajiny, půdy a podloží nepřeváží nad časově omezenými energetickými přínosy. Dokumentace současně neobsahuje finanční ani technické garance skutečné obnovy území po ukončení provozu. Není zřejmé, kdo a jakým způsobem zajistí odstranění podzemních konstrukcí, technické infrastruktury a případných zbytkových stavebních prvků ani jak bude zajištěna reálná rekultivace území. U akcelerační oblasti AOV47 – Bukovec tvoří zemědělský půdní fond přibližně 48 % území a pozemky určené k plnění funkcí lesa přibližně 52 % území. Jedná se proto o území s významnými ekologickými,	

Poř.č.	Připomínkové místo	Číslo jednací	Článek	AO	Připomínka	Vyhodnocení
					produkčními a krajinotvornými funkcemi, kde mohou dlouhodobé reziduální zásahy představovat významnou environmentální zátěž i po ukončení provozu zařízení. Deklarovaná dočasnost zásahů tak není objektivně doložena a dokumentace neumožňuje objektivně posoudit skutečný rozsah dlouhodobých dopadů životního cyklu zařízení ani riziko vzniku dlouhodobého environmentálního dluhu. Takový postup je v rozporu zejména se zákonem č. 100/2001 Sb., o posuzování vlivů na životní prostředí, zákonem č. 17/1992 Sb., o životním prostředí, zákonem č. 334/1992 Sb., o ochraně zemědělského půdního fondu, stavebním zákonem, směrnicí Evropského parlamentu a Rady 2001/42/ES a s principem prevence, předběžné opatrnosti a udržitelného rozvoje. Dokumentace SEA je proto v této části nepřezkoumatelná. Návrh řešení: Požaduji doplnění podrobného a objektivního vyhodnocení dlouhodobých dopadů během celého životního cyklu větrných elektráren, zejména rozsahu odstraňování podzemních konstrukcí, dlouhodobých dopadů na půdní profil a podloží, omezení budoucího využití území a reziduálních environmentálních dopadů po ukončení provozu zařízení. Současně požaduji doplnění konkrétní technické strategie obnovy území, stanovení jednoznačných technických parametrů rekultivace a doplnění finančních garancí zajišťujících odstranění stavebních konstrukcí a obnovu původních funkcí území. Dokumentace musí rovněž obsahovat komplexní posouzení vztahu mezi časově omezenými energetickými přínosy a dlouhodobými environmentálními důsledky zásahů do území. Pokud nebude možné uvedené nedostatky objektivně a přezkoumatelně odstranit, požaduji vypuštění akcelerační oblasti AOV47 – Bukovec a souvisejícího územního opatření z návrhu Změny č. 2 Územního rozvojového plánu ČR. Zdroje: HALL, R.; ASHCROFT, G.; BOWYER, C.; et al. Environmental impacts of decommissioning: onshore versus offshore wind farms [online]. Environmental Impact Assessment Review, 2020, roč. 83. Dostupné z: https://www.sciencedirect.com/science/article/pii/S0195925519300435. [cit. 19. 5. 2026]. TOPHAM, E.; MCMILLAN, D. Sustainable decommissioning of an offshore wind farm [online]. Renewable Energy, 2017, roč. 102. Dostupné z: https://www.sciencedirect.com/science/article/pii/S0960148116309430. [cit. 19. 5. 2026]. TÜRKMEN, B. A. Life Cycle Environmental Impacts of Wind Turbines [online]. Sustainability, 2024. Dostupné z: https://www.mdpi.com/2071-1050/16/13/5365. [cit. 19. 5. 2026]. ČESKO. Zákon č. 334/1992 Sb., o ochraně zemědělského půdního fondu, ve znění pozdějších předpisů [online]. Zákony pro lidi. Dostupné z: https://www.zakonyprolidi.cz/cs/1992-334. [cit. 19. 5. 2026]. ČESKO. Zákon č. 100/2001 Sb., o posuzování vlivů na životní prostředí, ve znění pozdějších předpisů [online]. Zákony pro lidi. Dostupné z: https://www.zakonyprolidi.cz/cs/2001-100. [cit. 19. 5. 2026]. ČESKO. Zákon č. 17/1992 Sb., o životním prostředí, ve znění pozdějších předpisů [online]. Zákony pro lidi. Dostupné z: https://www.zakonyprolidi.cz/cs/1992-17. [cit. 19. 5. 2026]. ČESKO. Zákon č. 283/2021 Sb., stavební zákon, ve znění pozdějších předpisů [online]. Zákony pro lidi. Dostupné z: https://www.zakonyprolidi.cz/cs/2021-283. [cit. 19. 5. 2026]. EVROPSKÝ PARLAMENT A RADA EVROPSKÉ UNIE. Směrnice Evropského parlamentu a Rady 2001/42/ES ze dne 27. června 2001 o posuzování vlivů některých plánů a programů na životní prostředí [online]. EUR-Lex. Dostupné z: https://eur-lex.europa.eu/legal-content/CS/TXT/?uri=CELEX%3A32001L0042. [cit. 19. 5. 2026]. **6.9.5 Nedostatečné vyhodnocení možností připojení větrných elektráren do elektrizační soustavy a souvisejících zásahů do území** V podkladech k akcelerační oblasti AOV47 – Bukovec, zejména ve Vyhodnocení vlivů na udržitelný rozvoj území (SEA) a v souvisejícím územním opatření, nejsou dostatečně a přezkoumatelně vyhodnoceny technické, infrastrukturní a environmentální dopady související s připojením navrhovaných větrných elektráren do elektrizační soustavy. Posouzení současně proběhlo bez znalosti konkrétního vedení kabelových tras, připojovacích bodů a souvisejících technických staveb. Není proto možné objektivně posoudit skutečný rozsah zásahů do území. Dokumentace SEA předpokládá realizaci souboru až 33 větrných elektráren s maximálním výkonem až 115,5 MW, neobsahuje však konkrétní technické řešení jejich připojení do přenosové nebo distribuční soustavy a nehodnotí související zásahy do území.	

Poř.č.	Připomínkové místo	Číslo jednací	Článek	AO	Připomínka	Vyhodnocení
					Větrné elektrárny představují nesynchronní zdroje výroby elektrické energie, jejichž připojování je podmíněno technickými možnostmi elektrizační soustavy a její provozní stabilitou. Veřejně dostupná mapa společnosti ČEPS pro připojování výroben umožňuje posuzovat dostupnost kapacit přenosové soustavy pro jednotlivé typy zdrojů, včetně nesynchronní výroby elektrické energie. Podklady ČEPS současně uvádějí, že některé oblasti jsou z hlediska připojení nesynchronních zdrojů vyhodnoceny jako nevhodné nebo významně omezené. Dokumentace SEA neprokazuje, že pro předpokládaný instalovaný výkon navrhovaných větrných elektráren existuje reálně dostupná kapacita přenosové nebo distribuční soustavy. **Současně z veřejně dostupných podkladů společnosti ČEPS vyplývá, že významným strategickým záměrem je plánovaná transformovna Leskovice 400/110 kV, jejíž realizace je přímo závislá na výstavbě nového dvojitého vedení zvláště vysokého napětí 400 kV Kočín–Mírovka, přičemž zprovoznění této infrastruktury se předpokládá přibližně v roce 2036. Dokumentace však nehodnotí, zda je realizace akcelerační oblasti na této infrastruktuře závislá, ani zda je časově koordinována s jejím dokončením** Dokumentace současně nehodnotí alternativní varianty připojení prostřednictvím distribuční soustavy nebo lokálních distribučních soustav ani možné environmentální dopady takových řešení. Připojení souboru až 33 větrných elektráren s maximálním výkonem až 115,5 MW přitom může vyžadovat realizaci dalších energetických staveb, zejména nových transformoven, kabelových tras, technických koridorů, rozšíření komunikací a dalších infrastrukturních zásahů. Tyto stavby mohou představovat samostatné a významné zásahy do krajiny, půdního prostředí, lesních porostů a ekologických funkcí území. Dokumentace SEA však tyto související zásahy nehodnotí. Posuzování samotných větrných elektráren bez současného vyhodnocení nezbytné energetické infrastruktury neodpovídá skutečnému rozsahu navrhovaného záměru. Takový postup je v rozporu zejména se zákonem č. 100/2001 Sb., o posuzování vlivů na životní prostředí, stavebním zákonem, směrnicí Evropského parlamentu a Rady 2001/42/ES a s požadavkem hodnocení kumulativních a synergických vlivů. Dokumentace SEA je proto v této části nepřezkoumatelná. Návrh řešení: Požaduji doplnění podrobného a objektivního vyhodnocení možností připojení akcelerační oblasti AOV47 – Bukovec do elektrizační soustavy, včetně identifikace konkrétního technického řešení, kapacitních možností přenosové a distribuční soustavy a časové realizovatelnosti navrženého řešení. Současně požaduji doplnění hodnocení environmentálních dopadů souvisejících energetických staveb, zejména transformoven, kabelových tras, technických koridorů a související infrastruktury. Pokud nebude možné uvedené nedostatky objektivně a přezkoumatelně odstranit, požaduji vypuštění akcelerační oblasti AOV47 – Bukovec a souvisejícího územního opatření z návrhu Změny č. 2 Územního rozvojového plánu ČR. Zdroje: ČEPS, a.s. Mapa dostupné kapacity pro připojení k PS. [online]. Praha: ČEPS. Dostupné z: https://www.ceps.cz/cs/mapa-dostupne-kapacity-pro-pripojeni-k-ps. [cit. 19. 5. 2026]. ČESKO. Zákon č. 100/2001 Sb., o posuzování vlivů na životní prostředí, ve znění pozdějších předpisů [online]. Zákony pro lidi. Dostupné z: https://www.zakonyprolidi.cz/cs/2001-100. [cit. 19. 5. 2026]. ČESKO. Zákon č. 283/2021 Sb., stavební zákon, ve znění pozdějších předpisů [online]. Zákony pro lidi. Dostupné z: https://www.zakonyprolidi.cz/cs/2021-283. [cit. 19. 5. 2026]. EVROPSKÝ PARLAMENT A RADA EVROPSKÉ UNIE. Směrnice Evropského parlamentu a Rady 2001/42/ES ze dne 27. června 2001 o posuzování vlivů některých plánů a programů na životní prostředí [online]. EUR-Lex. Dostupné z: https://eur-lex.europa.eu/legal-content/CS/TXT/?uri=CELEX%3A32001L0042. [cit. 19. 5. 2026]. **6.10 Rozpor návrhu územního opatření o vymezení AOV47 Bukovec s územními plány obcí** **<u>6.10.1 Rozpor s územním plánem obce Bořetín</u>** Navrhované hranice AOV a odstupové vzdálenosti 500m od stávající (**popsáno výše**) i plánované obytné zástavby (jak je však uvedeno výše tak takové odstupové vzdálenosti jsou zcela nedostatečné a je nutno vzhledem k výše uvedeným důvodům uvažovat o minimálně šestinásobku výšky VTE, tj. při daném limitu o vzdálenosti 1500 m) jsou v rozporu s návrhy zastavitelných ploch v územním plánu obce, **hranice těchto ploch jsou blíže než 500m. Jde zejména o plochy Z1, Z2, Z3, Z4, Z5, Z7, Z18 a dále**	

Poř.č.	Připomínkové místo	Číslo jednací	Článek	AO	Připomínka	Vyhodnocení
					o plochy Z24, Z23, které jsou dokonce přímo v akcelerační oblasti, a tudíž i v možném ochranném pásmu VTE. Akcelerační oblast zabírá **téměř všechny lokální biokoridory a biocentra, jak je patrno z níže uvedeného hlavního výkresu.** Plánovaná rozhledna na ploše Z44 je v bezprostřední blízkosti hranice AOV Bukovec 47. **Plánovaný záložní vrt pro stávající obecní vodovod je přímo v akcelerační oblasti, a tudíž i v možném ochranném pásmu VTE.** Hranice akcelerační oblasti AOV 47 Bukovec nerespektují územně plánovací dokumentaci obce, která musela být zpracovateli územního opatření známa a brání tak rozvoji obce v dalších letech zásadním a nijak neodůvodněným způsobem. Návrh řešení: Požaduji doplnění objektivního vyhodnocení dopadů vymezení akcelerační oblasti na územní plánování obce, rozvojové možnosti obce v návaznosti na odstup plánovaných zastavitelných ploch od hranice akcelerační oblasti a dále na polohu a vlivy plánované výstavby a dalšího rozvoje území obce a s tím souvisejících dopadů na veřejné zdraví a další chráněné hodnoty. V té souvislosti požaduji doplnění přesných mapových podkladů. Pokud nebude možné uvedené nedostatky objektivně a přezkoumatelně odstranit, požaduji vypuštění akcelerační oblasti AOV47 – Bukovec a souvisejícího územního opatření z návrhu Změny č. 2 Územního rozvojového plánu ČR.  **6.10.2 Rozpor s územním plánem obce Drunče** Navrhované hranice AOV a odstupové vzdálenosti 500m od stávající (**popsáno výše**) i plánované obytné zástavby (jak je však uvedeno výše tak takové odstupové vzdálenosti jsou zcela nedostatečné a je nutno vzhledem k výše uvedeným důvodům uvažovat o minimálně šestinásobku výšky VTE, tj. při daném limitu o vzdálenosti 1500 m) jsou v rozporu s návrhy zastavitelných ploch v územním plánu obce, **hranice těchto ploch jsou blíže než 1500m. Jde zejména o plochy Z2, Z3, Z4, Z5.** Akcelerační oblast zabírá **téměř všechny lokální biokoridory a biocentra, jak je patrno z níže uvedeného hlavního výkresu, cenná rašeliniště a mokřady.** **U hranic AOV 47 je významné archeologické naleziště (viz níže).** **V akcelerační oblasti jsou 3 vodní zdroje pro obce Drunče a Březinu s ochranným pásmem (viz výše.** Hranice akcelerační oblasti AOV 47 Bukovec nerespektují územně plánovací dokumentaci obce, která musela být zpracovateli územního opatření známa a brání tak rozvoji obce v dalších letech zásadním a nijak neodůvodněným způsobem. Návrh řešení: Požaduji doplnění objektivního vyhodnocení dopadů vymezení akcelerační oblasti na územní plánování obce, rozvojové možnosti obce v návaznosti na odstup plánovaných zastavitelných ploch od hranice akcelerační oblasti a dále na polohu a vlivy plánované výstavby a dalšího rozvoje území obce a s tím souvisejících dopadů na veřejné zdraví a další chráněné hodnoty. V té souvislosti požaduji doplnění přesných mapových podkladů. Pokud nebude možné uvedené nedostatky objektivně a přezkoumatelně odstranit, požaduji vypuštění akcelerační oblasti AOV47 – Bukovec a souvisejícího územního opatření z návrhu Změny č. 2 Územního rozvojového plánu ČR. *Obr.: Územní plány obcí (ÚPD) – katastrální území obce Bořetín s vyznačením zastavitelných ploch a hranic*	

					6.10.2 Rozpor s územním plánem obce Drunče Navrhované hranice AOV a odstupové vzdálenosti 500m od stávající (popsáno výše) i plánované obytné zástavby (jak je však uvedeno výše tak takové odstupové vzdálenosti jsou zcela nedostatečné a je nutno vzhledem k výše uvedeným důvodům uvažovat o minimálně šestinásobku výšky VTE, tj. při daném limitu o vzdálenosti 1500 m) jsou v rozporu s návrhy zastavitelných ploch v územním plánu obce, **hranice těchto ploch jsou blíže než 1500m. Jde zejména o plochy Z2, Z3, Z4, Z5.** Akcelerační oblast zabírá **téměř všechny lokální biokoridory a biocentra, jak je patrno z níže uvedeného hlavního výkresu, cenná rašeliniště a mokřady.** **U hranic AOV 47 je významné archeologické naleziště (viz níže).** **V akcelerační oblasti jsou 3 vodní zdroje pro obce Drunče a Březinu s ochranným pásmem (viz výše.** Hranice akcelerační oblasti AOV 47 Bukovec nerespektují územně plánovací dokumentaci obce, která musela být zpracovateli územního opatření známa a brání tak rozvoji obce v dalších letech zásadním a nijak neodůvodněným způsobem. Návrh řešení: Požaduji doplnění objektivního vyhodnocení dopadů vymezení akcelerační oblasti na územní plánování obce, rozvojové možnosti obce v návaznosti na odstup plánovaných zastavitelných ploch od hranice akcelerační oblasti a dále na polohu a vlivy plánované výstavby a dalšího rozvoje území obce a s tím souvisejících dopadů na veřejné zdraví a další chráněné hodnoty. V té souvislosti požaduji doplnění přesných mapových podkladů. Pokud nebude možné uvedené nedostatky objektivně a přezkoumatelně odstranit, požaduji vypuštění akcelerační oblasti AOV47 – Bukovec a souvisejícího územního opatření z návrhu Změny č. 2 Územního rozvojového plánu ČR.  *Obr.: Koordinační výkres obce Drunče s legendou technické infrastruktury a ochranných režimů* **6.10.3 Rozpor s územním plánem obce Psárov** Navrhované hranice AOV a odstupové vzdálenosti 500m od stávající (popsáno výše) i plánované obytné zástavby (jak je však uvedeno výše tak takové odstupové vzdálenosti jsou zcela nedostatečné a je nutno vzhledem k výše uvedeným důvodům uvažovat o minimálně šestinásobku výšky VTE, tj. při daném limitu o vzdálenosti 1500 m) jsou v rozporu s návrhy zastavitelných ploch v územním plánu obce, **hranice těchto ploch jsou blíže než 1000m. Jde zejména o plochy B9, B10, B13, B22, B23, B28, So11, So12.** Akcelerační oblast zabírá **téměř všechny lokální biokoridory a biocentra na východě katastru, jak je patrno z níže uvedeného hlavního výkresu.** **Plánovaná FVE na ploše Vp27 je v bezprostřední blízkosti hranice AOV Bukovec 47.**  *Obr.: koordinační výkres obce Psárov s vyznačením zastavitelných ploch, IP D a IP CH zón* Hranice akcelerační oblasti AOV 47 Bukovec nerespektují územně plánovací dokumentaci obce, která musela být zpracovateli územního opatření známa a brání tak rozvoji obce v dalších letech zásadním a nijak neodůvodněným způsobem. Návrh řešení: Požaduji doplnění objektivního vyhodnocení dopadů vymezení akcelerační oblasti na územní plánování obce, rozvojové možnosti obce v návaznosti na odstup plánovaných zastavitelných ploch od hranice	

Poř.č.	Připomínkové místo	Číslo jednací	Článek	AO	Připomínka	Vyhodnocení
					akcelerační oblasti a dále na polohu a vlivy plánované výstavby a dalšího rozvoje území obce a s tím souvisejících dopadů na veřejné zdraví a další chráněné hodnoty. V té souvislosti požaduji doplnění přesných mapových podkladů. Pokud nebude možné uvedené nedostatky objektivně a přezkoumatelně odstranit, požaduji vypuštění akcelerační oblasti AOV47 – Bukovec a souvisejícího územního opatření z návrhu Změny č. 2 Územního rozvojového plánu ČR. **6.10.4 Rozpor s územním plánem obce Březina** Navrhované hranice AOV a odstupové vzdálenosti 500m od stávající (popsáno výše) i plánované obytné zástavby (jak je však uvedeno výše tak takové odstupové vzdálenosti jsou zcela nedostatečné a je nutno vzhledem k výše uvedeným důvodům uvažovat o minimálně šestinásobku výšky VTE, tj. při daném limitu o vzdálenosti 1500 m) jsou v rozporu s návrhy zastavitelných ploch v územním plánu obce, **hranice těchto ploch jsou blíže než 1500m. Jde zejména o plochy Z1, Z2, Z5, Z6.** Akcelerační oblast zabírá **téměř všechny lokální biokoridory a biocentra na severu katastru, jak je patrno z níže uvedeného hlavního výkresu.** Hranice akcelerační oblasti AOV 47 Bukovec nerespektují územně plánovací dokumentaci obce, která musela být zpracovateli územního opatření známa a brání tak rozvoji obce v dalších letech zásadním a nijak neodůvodněným způsobem. Návrh řešení: Požaduji doplnění objektivního vyhodnocení dopadů vymezení akcelerační oblasti na územní plánování obce, rozvojové možnosti obce v návaznosti na odstup plánovaných zastavitelných ploch od hranice akcelerační oblasti a dále na polohu a vlivy plánované výstavby a dalšího rozvoje území obce a s tím souvisejících dopadů na veřejné zdraví a další chráněné hodnoty. V té souvislosti požaduji doplnění přesných mapových podkladů. Pokud nebude možné uvedené nedostatky objektivně a přezkoumatelně odstranit, požaduji vypuštění akcelerační oblasti AOV47 – Bukovec a souvisejícího územního opatření z návrhu Změny č. 2 Územního rozvojového plánu ČR. 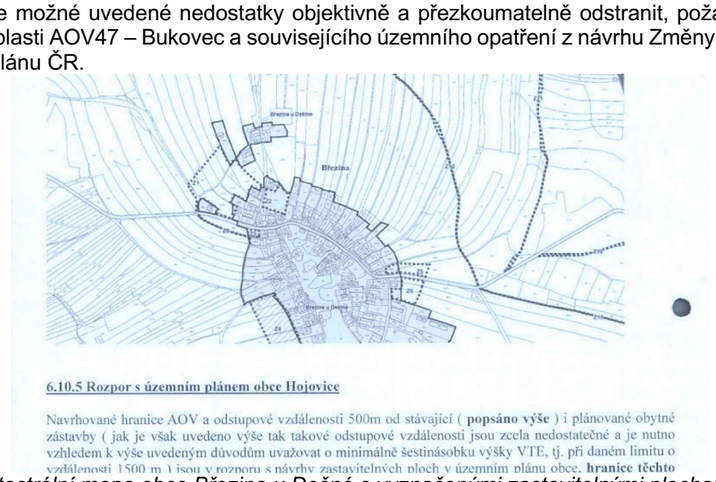 *Obr.: katastrální mapa obce Březina u Dešné s vyznačenými zastavitelnými plochami Z1–Z6* **6.10.5 Rozpor s územním plánem obce Hojovice** Navrhované hranice AOV a odstupové vzdálenosti 500m od stávající (popsáno výše) i plánované obytné zástavby (jak je však uvedeno výše tak takové odstupové vzdálenosti jsou zcela nedostatečné a je nutno vzhledem k výše uvedeným důvodům uvažovat o minimálně šestinásobku výšky VTE, tj. při daném limitu o vzdálenosti 1500 m) jsou v rozporu s návrhy zastavitelných ploch v územním plánu obce, **hranice těchto ploch jsou blíže než 1000m. Jde zejména o plochy OV2, OV3, OV4.** Akcelerační oblast zabírá **téměř všechny lokální biokoridory a biocentra na východě katastru, jak je patrno z níže uvedeného hlavního výkresu.** **V bezprostřední akcelerační oblasti je vodní zdroj pro obec Hojovice s ochranným pásmem zasahujícím do AOV 47 (viz výše).**	

Poř.č.	Připomínkové místo	Číslo jednací	Článek	AO	Připomínka	Vyhodnocení
					Hranice akcelerační oblasti AOV 47 Bukovec nerespektují územně plánovací dokumentaci obce, která musela být zpracovateli územního opatření známa a brání tak rozvoji obce v dalších letech zásadním a nijak neodůvodněným způsobem. Návrh řešení: Požaduji doplnění objektivního vyhodnocení dopadů vymezení akcelerační oblasti na územní plánování obce, rozvojové možnosti obce v návaznosti na odstup plánovaných zastavitelných ploch od hranice akcelerační oblasti a dále na polohu a vlivy plánované výstavby a dalšího rozvoje území obce a s tím souvisejících dopadů na veřejné zdraví a další chráněné hodnoty. V té souvislosti požaduji doplnění přesných mapových podkladů. Pokud nebude možné uvedené nedostatky objektivně a přezkoumatelně odstranit, požaduji vypuštění akcelerační oblasti AOV47 – Bukovec a souvisejícího územního opatření z návrhu Změny č. 2 Územního rozvojového plánu ČR. 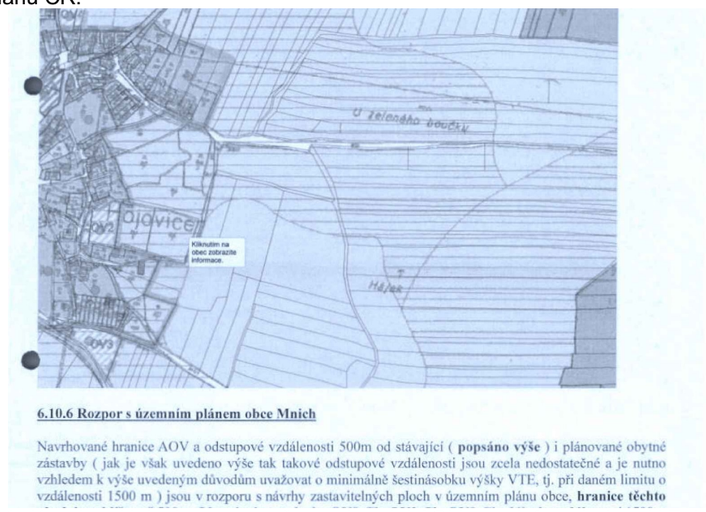 *Obr.: územní plán obce Hojovice s vyznačenou hranicí AOV a vodním zdrojem U Zeleného boučku* **6.10.6 Rozpor s územním plánem obce Mnich** Navrhované hranice AOV a odstupové vzdálenosti 500m od stávající (popsáno výše) i plánované obytné zástavby (jak je však uvedeno výše tak takové odstupové vzdálenosti jsou zcela nedostatečné a je nutno vzhledem k výše uvedeným důvodům uvažovat o minimálně šestinásobku výšky VTE, tj. při daném limitu o vzdálenosti 1500 m) jsou v rozporu s návrhy zastavitelných ploch v územním plánu obce, **hranice těchto ploch jsou blíže než 500m. Jde zejména o plochy OV8-Ch, OV2-Ch, OV9-Ch, dále do vzdálenosti 1500m OV7-Ch, OV1Ch, OV22-Ch, OV1-Mr. Akcelerační oblast zabírá téměř všechny lokální biokoridory a biocentra na západě katastru, jak je patrno z níže uvedeného hlavního výkresu.** Dále návrh akcelerační oblasti vůbec nerespektuje skutečnost, že na pozemku parc.č. v k.ú. Chválkov u KnL. se nachází FVE s ochranným pásmem. Hranice akcelerační oblasti AOV 47 Bukovec nerespektují územně plánovací dokumentaci obce, která musela být zpracovateli územního opatření známa a brání tak rozvoji obce v dalších letech zásadním a nijak neodůvodněným způsobem. Návrh řešení: Požaduji doplnění objektivního vyhodnocení dopadů vymezení akcelerační oblasti na územní plánování obce, rozvojové možnosti obce v návaznosti na odstup plánovaných zastavitelných ploch od hranice akcelerační oblasti a dále na polohu a vlivy plánované výstavby a dalšího rozvoje území obce a s tím souvisejících dopadů na veřejné zdraví a další chráněné hodnoty. V té souvislosti požaduji doplnění přesných mapových podkladů. Pokud nebude možné uvedené nedostatky objektivně a přezkoumatelně odstranit, požaduji vypuštění akcelerační oblasti AOV47 – Bukovec a souvisejícího územního opatření z návrhu Změny č. 2 Územního rozvojového plánu ČR.	

Poř.č.	Připomínkové místo	Číslo jednací	Článek	AO	Připomínka	Vyhodnocení
					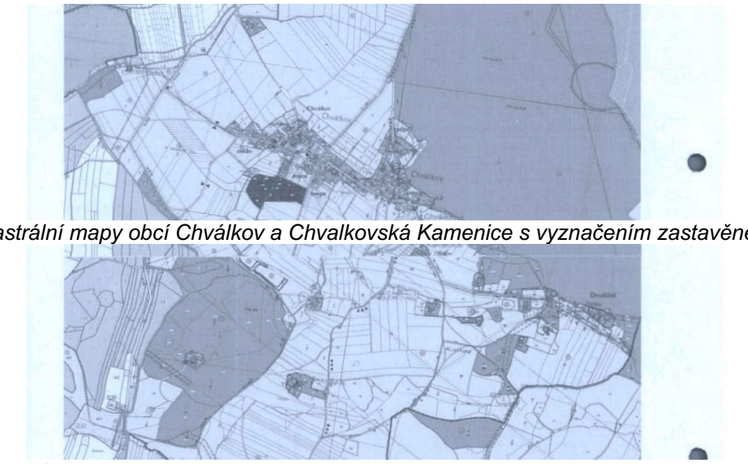 *Obr.: katastrální mapy obcí Chválkov a Chvalkovská Kamenice s vyznačením zastavěného území* *Obr.: katastrální mapa obce Dvorec s vyznačením zastavitelných ploch* **<u>6.10.7 Rozpor s územním plánem obce Černovice</u>** Navrhované hranice AOV a odstupové vzdálenosti 500m od stávající (popsáno výše) i plánované obytné zástavby (jak je však uvedeno výše tak takové odstupové vzdálenosti jsou zcela nedostatečné a je nutno vzhledem k výše uvedeným důvodům uvažovat o minimálně šestinásobku výšky VTE, tj. při daném limitu o vzdálenosti 1500 m) jsou v rozporu s návrhy zastavitelných ploch v územním plánu obce, **hranice těchto ploch jsou blíže než 1000m. Jde zejména o plochy BV Z.112, BV Z.65 a Z.99 ve Vlkosovicích VZ Z.48, BV Z.74, 73, VZ Z.98 v Panských Mlýnech.** Akcelerační oblast zabírá **téměř všechny lokální biokoridory a biocentra na jihu katastru, jak je patrno z níže uvedeného hlavního výkresu.** Hranice akcelerační oblasti AOV 47 Bukovec nerespektují územně plánovací dokumentaci obce, která musela být zpracovateli územního opatření známa a brání tak rozvoji obce v dalších letech zásadním a nijak neodůvodněným způsobem. Návrh řešení: Požaduji doplnění objektivního vyhodnocení dopadů vymezení akcelerační oblasti na územní plánování obce, rozvojové možnosti obce v návaznosti na odstup plánovaných zastavitelných ploch od hranice akcelerační oblasti a dále na polohu a vlivy plánované výstavby a dalšího rozvoje území obce a s tím souvisejících dopadů na veřejné zdraví a další chráněné hodnoty. V té souvislosti požaduji doplnění přesných mapových podkladů. Pokud nebude možné uvedené nedostatky objektivně a přezkoumatelně odstranit, požaduji vypuštění akcelerační oblasti AOV47 – Bukovec a souvisejícího územního opatření z návrhu Změny č. 2 Územního rozvojového plánu ČR.  *Obr.: katastrální mapa okolí obce Vlkosovice s vyznačením zastavitelných ploch a dopravní infrastruktury*	

Poř.č.	Připomínkové místo	Číslo jednací	Článek	AO	Připomínka	Vyhodnocení
					 *Obr.: katastrální mapa okolí Panských Mlýnů s vyznačením ploch AP a zastavěného území* **6.10.8 Nevyhodnocené dopady akceleračních oblastí na územní plánování a výkon samosprávy, absence metodiky** Podatel ještě dodává, že akcelerační oblasti jsou značně rozsáhlé. Zahrnují mnohdy velké části katastru dotčených obcí. Není přitom zřejmé, jaká konkrétní omezení bude akcelerační zóna znamenat pro územní plány. V § 6 odst. 3 zákona č. 249/2025 Sb., o urychlení využívání obnovitelných zdrojů energie se uvádí, že k části navazující územně plánovací dokumentaci, která je v rozporu s územním opatřením vydaným k nadřazené územně plánovací dokumentaci, se nepřihlíží. **Jaké důsledky to má pro územní plány obcí v akcelerační zóně? Musí přijmout, že nebudou v akcelerační oblasti vymezovat žádné zastavitelné plochy? Je akcelerační zóna jakousi rozsáhlou územní rezervou, kvůli které je jakýkoliv rozvoj dotčeného území obce zablokován? Je stejně zablokován i rozvoj území, které s akcelerační zónou souvisí,** protože ani tam obec nemůže vymezit zastavitelné plochy pro bydlení? Nebo existují nějaké záměry (kupř. právě pro bydlení v době, kdy je extrémní bytová krize), které mají přednost před OZE? Těmto otázkám se Změna č. 2 vůbec nevěnuje. Dalším zásadním pochybením je, že předkladatel **dosud nezveřejnil ani metodicky nevysvětlil konkrétní dopady vymezování akceleračních oblastí na územně plánovací dokumentaci, rozvoj obcí a povolovací procesy v těchto územích.** K dnešnímu dni nebyl vydán žádný závazný ani metodický výklad, který by jednoznačně popsal vztah akceleračních oblastí k platným a pořizovaným územně plánovacím dokumentacím, míru omezení samospráv při rozhodování o rozvoji území ani skutečný rozsah procesních zjednodušení v navazujících správních řízeních. Předložená dokumentace neobsahuje konkrétní vyhodnocení dopadů vymezování akceleračních oblastí na územně plánovací dokumentaci, rozvoj obcí ani navazující povolovací procesy. V dokumentaci ani jejích podkladech není jednoznačně vysvětlen vztah akceleračních oblastí k platným a pořizovaným územně plánovacím dokumentacím, rozsah případného omezení rozhodovací autonomie samospráv ani konkrétní procesní důsledky v navazujících správních řízeních. Dokumentace současně nepopisuje mechanismus, jakým budou deklarované přínosy navrhovaného řešení dosaženy, ani rozsah možných územních, právních a ekonomických dopadů. Za této situace jsou projednávány změny s potenciálně významnými důsledky pro územní plánování a výkon samosprávy, aniž by byly jejich praktické účinky dostatečně identifikovány a vyhodnoceny. Není zřejmé, z jakých podkladů a úvah vychází předpoklad, že navrhované řešení nepovede k významným zásahům do rozhodovacích procesů obcí nebo ke změnám v navazujících správních řízeních. Takový postup omezuje možnost kvalifikovaného posouzení přínosů a rizik navrhovaného řešení a současně vyvolává pochybnosti o úplnosti skutkového stavu, z něhož dokumentace vychází. Nelze považovat za dostatečně odůvodněné řešení, jehož praktické důsledky mají být vymezovány až následnou aplikační praxí. **6.13.8 Nevyhodnocené dopady akceleračních oblastí na územní plánování a výkon samosprávy** Dokumentace SEA neobsahuje konkrétní vyhodnocení dopadů vymezování akceleračních oblastí na územně plánovací dokumentaci, budoucí rozvoj obcí ani výkon samostatné působnosti územních samospráv. Dokumentace ani související podklady neobsahují jednoznačné vysvětlení vztahu akceleračních oblastí k platným a pořizovaným územně plánovacím dokumentacím. Současně není zřejmé, v jakém rozsahu může dojít k omezení rozhodovacích pravomocí obcí, jaké důsledky bude mít	

Poř.č.	Připomínkové místo	Číslo jednací	Článek	AO	Připomínka	Vyhodnocení
					návrh pro budoucí rozvoj sídel ani jaké konkrétní procesní účinky bude mít vymezení akceleračních oblastí v navazujících správních řízeních. Z podkladů současně nevyplývá, jakým mechanismem mají být deklarované přínosy navrhovaného řešení dosaženy a jaký bude skutečný rozsah územních, právních a ekonomických dopadů pro dotčené samosprávy. Dokumentace současně neprokazuje, že byly objektivně vyhodnoceny možné důsledky pro územní autonomii obcí, jejich rozvojové strategie a schopnost samostatně rozhodovat o využití vlastního území. Takový postup je v rozporu s článkem 8 a článkem 101 odst. 4 Ústavy České republiky, s Evropskou chartou místní samosprávy, s principem subsidiarity, s požadavkem úplného zjištění skutkového stavu a s požadavkem přezkoumatelného odůvodnění správních podkladů. Nejvyšší správní soud v rozsudku č. j. 6 Ao 5/2011–43 zdůraznil, že správní dokumentace nemůže obsahovat pouze výsledný závěr, ale musí obsahovat také úvahy a podklady, ze kterých byl tento závěr odvozen. Rozsudek č. j. 1 Ao 2/2010–116 současně uvádí, že opatření obecné povahy musí vycházet z dostatečných a přezkoumatelných podkladů a nedostatky podkladů nelze nahrazovat předpokladem jejich budoucího doplnění. Dokumentace SEA je proto v této části nepřezkoumatelná. Návrh řešení: Požaduji doplnění objektivního vyhodnocení dopadů akceleračních oblastí na územní plánování, rozvojové možnosti obcí a výkon samostatné působnosti územních samospráv včetně zveřejnění příslušné metodiky. Současně požaduji doplnění analýzy procesních důsledků navrhovaného řešení pro navazující správní řízení a přezkoumatelné odůvodnění rozsahu zásahu do rozhodovacích pravomocí obcí. V té souvislosti požaduji doplnění přesných mapových podkladů. Pokud nebude možné uvedené nedostatky objektivně a přezkoumatelně odstranit, požaduji vypuštění akcelerační oblasti AOV47 – Bukovec a souvisejícího územního opatření z návrhu Změny č. 2 Územního rozvojového plánu ČR. Zdroj: Nejvyšší správní soud. Rozsudek NSS ze dne 7. 10. 2011, č. j. 6 Ao 5/2011–43 – Zásady územního rozvoje Zlínského kraje [online]. Dostupné z: https://www.zakonyprolidi.cz/judikat/nsscr/6-ao-5-2011-43. [cit. 22. 5. 2026]. Nejvyšší správní soud. Rozsudek NSS ze dne 16. 11. 2010, č. j. 1 Ao 2/2010–116, publ. pod č. 2215/2011 Sb. NSS – Územní plán obce Moravany [online]. Dostupné z: https://www.zakonyprolidi.cz/judikat/nsscr/1-ao-2-2010-116. [cit. 22. 5. 2026] ČESKÁ REPUBLIKA. Ústavní zákon č. 1/1993 Sb., Ústava České republiky [online]. Dostupné z: https://www.zakonyprolidi.cz/cs/1993-1. [cit. 22. 5. 2026] RADA EVROPY. Evropská charta místní samosprávy [online]. Dostupné z: https://rm.coe.int/168007a088. [cit. 22. 5. 2026] **VII. PŘIPOMÍNKY OBECNÉHO CHARAKTERU K NEDOSTATKŮM V DOKUMENTACI SEA, NÁVRHU ÚZEMNÍHO OPATŘENÍ O VYMEZENÍ AOV Č. 47 BUKOVEC, V NÁVRHU ZMĚNY Č.2 URP ČR A JEJICH ODŮVODNĚNÍ** **7.1 Absence řádného hodnocení kumulativních a synergických vlivů** ##### 7.1.1 Absence komplexního regionálního hodnocení kumulativních a synergických vlivů Dokumentace SEA neobsahuje komplexní regionální hodnocení kumulativních a synergických vlivů navržených akceleračních oblastí v širším území a neposuzuje skutečný rozsah souběžných zásahů do krajiny, životního prostředí a obytného prostředí. Akcelerační oblast AOV47 – Bukovec není v regionu navrhována izolovaně. V bezprostředním okolí jsou současně vymezovány také akcelerační oblasti AOV48 – Chrbonín, AOV49 – Křeč a AOV50 – Obratáň. Tyto oblasti společně představují rozsáhlou koncentraci větrných elektráren a související technické infrastruktury v jednom souvislém území. Podle dokumentace se jedná o území o celkové rozloze přibližně 3152 ha s předpokládaným umístěním až 88 větrných elektráren a celkovým instalovaným výkonem přibližně 308 MW. Dokumentace však jednotlivé akcelerační oblasti hodnotí převážně odděleně a neobsahuje skutečné regionální posouzení jejich společného působení. SEA současně nehodnotí scénáře souběžné realizace více akceleračních oblastí, neposuzuje synergické působení doprovodné infrastruktury, neobsahuje regionální model industrializace krajiny, nevyhodnocuje dlouhodobou kumulaci technických zásahů, neposuzuje časové souvislosti a souběh jednotlivých	

Poř.č.	Připomínkové místo	Číslo jednací	Článek	AO	Připomínka	Vyhodnocení
					projektů ani nehodnotí regionální proměnu charakteru krajiny v důsledku koncentrace více větrných parků. Dokumentace rovněž neobsahuje objektivní hodnocení společných dopadů na obyvatelstvo, krajinný ráz, ekologickou stabilitu území ani kvalitu života v širším regionu. Metodické doporučení MŽP (2015) současně výslovně uvádí, že kumulativní a synergické vlivy musí být hodnoceny v širších územních souvislostech a že SEA má představovat preventivní nástroj pro identifikaci regionálních environmentálních střetů již na strategické úrovni plánování. Manuál SEA (2025) potvrzuje, že vyhodnocení SEA musí být zpracováno v rozsahu umožňujícím objektivní posouzení širších územních souvislostí, souběžného působení více záměrů a jejich dlouhodobých dopadů na krajinu a životní prostředí. Studie Dibo et al. (2025) současně potvrzuje, že nedostatečné regionální hodnocení kumulativních vlivů větrných elektráren vede k systematickému podhodnocování skutečných environmentálních a krajinných dopadů rozsáhlých energetických celků. Nejvyšší správní soud v rozsudku č. j. 1 Ao 7/2011–526 zdůraznil, že posouzení kumulativních a synergických vlivů musí být součástí celkového hodnocení a musí vycházet z dostatečně zjištěného skutkového stavu a identifikace relevantních střetů. Pokud dokumentace neprokazuje způsob, jakým byly tyto vlivy identifikovány a vyhodnoceny, mohou být její závěry nepřezkoumatelné. Nejvyšší správní soud. Rozsudek NSS ze dne 21. 6. 2012, č. j. 1 Ao 7/2011–526, publ. pod č. 2698/2012 Sb. NSS – Územní plánování: zásady územního rozvoje [online]. Dostupné z: https://vyhledavac.nssoud.cz/DokumentDetail/Index/625004. [cit. 22. 5. 2026]. SEA však regionální model kumulativních a synergických dopadů neobsahuje a neumožňuje objektivně posoudit skutečný rozsah společných vlivů akceleračních oblastí AOV47 – Bukovec, AOV48 – Chrbonín, AOV49 – Křeč a AOV50 – Obratáň. Dokumentace současně vykazuje vnitřní rozpor, kdy na jedné straně připouští existenci dalších rozsáhlých akceleračních oblastí v regionu, avšak na straně druhé neprovádí skutečné regionální hodnocení jejich společného působení. Kumulativní a synergické vlivy nelze objektivně vyhodnotit bez znalosti prostorového umístění souvisejících staveb, zejména přístupových komunikací, kabelových tras a technické infrastruktury. Existence nejistot nevylučuje možnost významných kumulativních účinků. Dokumentace je proto v této části nepřezkoumatelná a neumožňuje objektivně vyhodnotit skutečné regionální kumulativní a synergické vlivy návrhu. Takový postup je v rozporu se směrnicí Evropského parlamentu a Rady 2001/42/ES, která požaduje hodnocení kumulativních a synergických vlivů koncepcí na životní prostředí. Současně je návrh v rozporu se zákonem č. 100/2001 Sb., o posuzování vlivů na životní prostředí, a s metodickými požadavky SEA na hodnocení širších územních souvislostí a souběžného působení více záměrů. Návrh řešení: Požaduji doplnění komplexního regionálního hodnocení kumulativních a synergických vlivů akceleračních oblastí AOV47 – Bukovec, AOV48 – Chrbonín, AOV49 – Křeč a AOV50 – Obratáň, včetně scénářů souběžné realizace více větrných parků a vyhodnocení dlouhodobých regionálních dopadů na krajinu, obyvatelstvo a životní prostředí. Současně požaduji doplnění regionálního modelu společného působení větrných elektráren a doprovodné infrastruktury v širším území, včetně vyhodnocení časových souvislostí, synergických efektů a celkové proměny krajiny. Pokud nebude možné uvedené nedostatky objektivně a přezkoumatelně odstranit, požaduji vypuštění akcelerační oblasti AOV47 – Bukovec a souvisejícího územního opatření z návrhu Změny č. 2 Územního rozvojového plánu ČR. Zdroje: MINISTERSTVO ŽIVOTNÍHO PROSTŘEDÍ. Metodické doporučení pro vyhodnocení vlivů PÚR ČR a ZÚR na životní prostředí [online]. Praha: MŽP, 2015. Dostupné z: https://www.aspi.cz/products/lawText/1/83709/1/2. [cit. 16. 5. 2026]. MINISTERSTVO ŽIVOTNÍHO PROSTŘEDÍ. MANUÁL SEA – Obecné koncepce; Jednotné postupy a náležitosti v rámci strategického posuzování vlivů na životní prostředí a veřejné zdraví [online]. Praha: MŽP, 2025. Dostupné z: https://portal.cenia.cz/eiasea/dokumenty/dokumentSoubor/2244/Vyhodnocení%20vlivů%20ÚPD%20na%20životní%20prostředí%20a%20dalších%20souvislosti.pdf?lang=cs. [cit. 16. 5. 2026].	

Poř.č.	Připomínkové místo	Číslo jednací	Článek	AO	Připomínka	Vyhodnocení
					DIBO, K. et al. Regional cumulative impact assessment of clustered wind energy developments [online]. Renewable and Sustainable Energy Reviews, 2025. Dostupné z: https://pubmed.ncbi.nlm.nih.gov/40965631/. [cit. 15. 5. 2026]. EVROPSKÝ PARLAMENT A RADA EU. Směrnice 2001/42/ES o posuzování vlivů některých plánů a programů na životní prostředí [online]. Dostupné z: https://eur-lex.europa.eu/legal-content/CS/TXT/?uri=CELEX%3A32001L0042&. [cit. 15. 5. 2026]. ČESKÁ REPUBLIKA. Zákon č. 100/2001 Sb., o posuzování vlivů na životní prostředí [online]. Dostupné z: https://www.zakonyprolidi.cz/cs/2001-100. [cit. 15. 5. 2026]. ##### 7.1.2 Kumulativní hlukové zatížení, vibrace a synergické působení více větrných parků Dokumentace SEA neobsahuje dostatečné vyhodnocení kumulativního hlukového zatížení, vibrací, infrazvuku a synergického působení více větrných elektráren v širším území. Akcelerační oblasti AOV47 – Bukovec, AOV48 – Chrbonín, AOV49 – Křeč a AOV50 – Obratáň představují rozsáhlou koncentraci větrných elektráren v jednom regionu, avšak SEA neposuzuje jejich společné akustické působení ani možné kumulativní dopady na obyvatelstvo a obytné prostředí. Dokumentace současně neobsahuje regionální akustický model, neposuzuje souběžné působení více zdrojů hluku, nehodnotí kumulativní amplitudovou modulaci, neposuzuje synergické působení infrazvuku, nehodnotí noční hlukovou zátěž v širším regionu ani neposuzuje dlouhodobé psychosociální dopady kumulativního hluku více větrných parků. SEA navíc pracuje pouze s modelovými scénáři budoucí výstavby a neobsahuje konkrétní rozmístění jednotlivých zařízení ani jejich skutečné technické parametry. V důsledku toho nelze objektivně ověřit skutečný rozsah kumulativní hlukové zátěže v území. Dokumentace současně nepředkládá scénáře souběžného provozu více větrných parků, vyhodnocení superpozice hlukových zdrojů, analýzu šíření hluku v členitém terénu ani hodnocení dlouhodobého opakovaného hlukového zatížení obyvatel. Studie Josimović et al. (2021) potvrzuje, že kumulativní hlukové působení více větrných elektráren může významně zvyšovat celkovou akustickou zátěž krajiny a vytvářet synergické efekty, které nelze objektivně hodnotit izolovaně po jednotlivých projektech. Studie Nguyen et al. (2022) současně potvrzuje, že amplitudová modulace hluku, proměnlivost meteorologických podmínek a souběžné působení více zdrojů mohou významně ovlivňovat subjektivní vnímání hluku i skutečné dopady na obyvatelstvo. Metodické doporučení MŽP (2015) i Manuál SEA (2025) současně výslovně požadují vyhodnocení kumulativních a synergických vlivů v širších územních souvislostech a upozorňují na nutnost posuzovat společné působení více záměrů. SEA však regionální kumulativní akustické hodnocení neobsahuje a neumožňuje objektivně posoudit skutečné hlukové dopady souběhu více akceleračních oblastí v širším regionu. Dokumentace je proto v této části nepřezkoumatelná. **Takový postup je v rozporu se směrnicí Evropského parlamentu a Rady 2001/42/ES, která požaduje hodnocení kumulativních a synergických vlivů koncepcí na obyvatelstvo a životní prostředí.** **Současně je návrh v rozporu se zákonem č. 258/2000 Sb., o ochraně veřejného zdraví, a s požadavky na preventivní ochranu obyvatelstva před nadměrnou hlukovou zátěží.** Návrh řešení: Požaduji doplnění regionálního kumulativního akustického modelu akceleračních oblastí AOV47 – Bukovec, AOV48 – Chrbonín, AOV49 – Křeč a AOV50 – Obratáň, včetně scénářů souběžného provozu více větrných parků a vyhodnocení superpozice hluku, amplitudové modulace, vibrací a infrazvuku. Současně požaduji doplnění hodnocení dlouhodobých psychosociálních dopadů kumulativní hlukové zátěže a vyhodnocení skutečných dopadů na obytné prostředí a kvalitu života obyvatel v širším území. Pokud nebude možné uvedené nedostatky objektivně a přezkoumatelně odstranit, požaduji vypuštění akcelerační oblasti AOV47 – Bukovec a souvisejícího územního opatření z návrhu Změny č. 2 Územního rozvojového plánu ČR. Zdroje: JOSIMOVIĆ, Bojan et al. Strategic environmental assessment of wind farms and cumulative noise impacts in regional planning [online]. Renewable Energy, 2021. Dostupné z: https://www.mdpi.com/2076-3417/13/15/8792. [cit. 15. 5. 2026]. NGUYEN, Phuc D. et al. Long-term quantification and characterisation of wind farm noise amplitude modulation [online]. arXiv, 2022. Dostupné z: https://arxiv.org/abs/2206.02543. [cit. 15. 5. 2026].	

Poř.č.	Připomínkové místo	Číslo jednací	Článek	AO	Připomínka	Vyhodnocení
					MINISTERSTVO ŽIVOTNÍHO PROSTŘEDÍ. Metodické doporučení pro vyhodnocení vlivů PÚR ČR a ZÚR na životní prostředí [online]. Praha: MŽP, 2015. Dostupné z: https://www.aspi.cz/products/lawText/1/83709/1/2. [cit. 16. 5. 2026]. MINISTERSTVO ŽIVOTNÍHO PROSTŘEDÍ. MANUÁL SEA – Obecné koncepce; Jednotné postupy a náležitosti v rámci strategického posuzování vlivů na životní prostředí a veřejné zdraví [online]. Praha: MŽP, 2025. Dostupné z: https://portal.cenia.cz/eiasea/dokumenty/dokumentSoubor/2244/Vyhodnocení%20vlivů%20ÚPD%20na%20životní%20prostředí%20a%20dalších%20souvislosti.pdf?lang=cs. [cit. 16. 5. 2026]. EVROPSKÝ PARLAMENT A RADA EU. Směrnice 2001/42/ES o posuzování vlivů některých plánů a programů na životní prostředí [online]. Dostupné z: https://eur-lex.europa.eu/legal-content/CS/TXT/?uri=CELEX%3A32001L0042&. [cit. 15. 5. 2026]. ČESKÁ REPUBLIKA. Zákon č. 258/2000 Sb., o ochraně veřejného zdraví [online]. Dostupné z: https://www.zakonyprolidi.cz/cs/2000-258. [cit. 16. 5. 2026]. ##### 7.1.3 Kumulativní vizuální dopady, světelné efekty a industrializace krajiny Dokumentace SEA neobsahuje dostatečné vyhodnocení kumulativních vizuálních dopadů, světelných efektů a celkové proměny krajinného charakteru v důsledku koncentrace více akceleračních oblastí v širším regionu. Akcelerační oblasti AOV47 – Bukovec, AOV48 – Chrbonín, AOV49 – Křeč a AOV50 – Obratáň představují souběžnou koncentraci velkorozměrových technických dominant v dosud převážně lesozemědělské krajině, avšak SEA neposuzuje jejich společné vizuální působení ani regionální proměnu krajinného rázu. **Dokumentace současně nehodnotí kumulativní viditelnost větrných elektráren v širším regionu, neposuzuje rozsah vizuální saturace krajiny, nehodnotí společné působení více horizontových dominant, neposuzuje kumulativní světelné efekty překážkového značení, nehodnotí noční proměnu krajiny ani neposuzuje dlouhodobou industrializaci krajinného prostoru.** SEA současně pracuje pouze s modelovým scénářem rozmístění větrných elektráren a neobsahuje konkrétní prostorové uspořádání budoucích zařízení. V důsledku toho nelze objektivně vyhodnotit skutečný rozsah vizuálních dopadů, viditelnosti zařízení ani míru narušení krajinného rázu. Dokumentace rovněž neobsahuje regionální analýzu souběžné viditelnosti více větrných parků ani hodnocení společného působení světelných prvků v noční krajině. Studie Palmer (2022) potvrzuje, že kumulativní vizuální dopady větrných elektráren mohou významně překračovat účinky jednotlivých projektů a zásadně měnit subjektivní vnímání krajiny i její identitu. Při souběhu více větrných parků vzniká rozsáhlé území se souběžnou viditelností více větrných parků, což významně zesiluje vizuální dominanci technické infrastruktury. Metodika NatureScot (2021) současně potvrzuje, že hodnocení větrných elektráren musí zahrnovat regionální kumulativní viditelnost, souběžné působení více větrných parků a celkovou vizuální saturaci krajiny. Studie Gleason et al. (2025) současně potvrzuje, že vizuální dopady větrných elektráren mají rozsáhlý prostorový dosah a jejich kumulace významně mění vnímání krajiny obyvateli. Souběžné působení více větrných elektráren a jejich nočního osvětlení může vést k dlouhodobé industrializaci krajiny a významné změně charakteru venkovského prostředí. Dokument Pembrokeshire Landscape Guidance (2017) současně upozorňuje, že rozsáhlé koncentrace větrných elektráren mohou narušovat krajinné horizonty, historickou identitu území a vizuální kontinuitu krajiny i na velké vzdálenosti. SEA však regionální kumulativní hodnocení vizuálních a světelných dopadů neobsahuje a neumožňuje objektivně posoudit skutečný rozsah proměny krajiny v širším území. **Takový postup je v rozporu se směrnicí Evropského parlamentu a Rady 2001/42/ES, která požaduje hodnocení významných vlivů koncepcí na krajinu a obyvatelstvo.** **Současně je návrh v rozporu s Evropskou úmluvou o krajině (2000), která ukládá povinnost chránit krajinný charakter a zohledňovat kumulativní proměny krajiny při plánování rozvoje území.** Dokumentace je proto v této části nepřezkoumatelná. Návrh řešení: Požaduji doplnění regionálního hodnocení kumulativní viditelnosti větrných elektráren, analýzy společného působení více větrných parků a vyhodnocení rozsahu vizuální saturace krajiny v širším regionu. Současně požaduji doplnění hodnocení kumulativních světelných efektů překážkového značení,	

Poř.č.	Připomínkové místo	Číslo jednací	Článek	AO	Připomínka	Vyhodnocení
					vyhodnocení noční proměny krajiny a objektivního posouzení dlouhodobé industrializace krajinného prostoru. Pokud nebude možné uvedené nedostatky objektivně a přezkoumatelně odstranit, požaduji vypuštění akcelerační oblasti AOV47 – Bukovec a souvisejícího územního opatření z návrhu Změny č. 2 Územního rozvojového plánu ČR. Zdroje: PALMER, James F. Cumulative Viewsheds in Wind Energy Visual Impact Assessments and How They Are Interpreted [online]. 2022. Dostupné z: https://www.researchgate.net/publication/361926151_Cumulative_Viewsheds_in_Wind_Energy_Visual_Impact_Assessments_and_How_They_Are_Interpreted. [cit. 15. 5. 2026]. NATURESCOT. Assessing the Cumulative Impact of Onshore Wind Energy Developments [online]. Inverness: NatureScot, 2021. Dostupné z: https://www.nature.scot/doc/guidance-assessing-cumulative-landscape-and-visual-impact-onshore-wind-energy-developments. [cit. 16. 5. 2026]. GLEASON, M. et al. Mapping and characterizing the visual impacts of wind turbines [online]. Energy Policy, 2025. Dostupné z: https://www.sciencedirect.com/science/article/abs/pii/S0306261924021846. [cit. 15. 5. 2026]. PEMBROKESHIRE COUNTY COUNCIL. Landscape Character Assessment and Wind Energy Supplementary Planning Guidance [online]. Pembrokeshire, 2017. Dostupné z: https://www.pembrokeshire.gov.uk/planning-policy-supplementary-planning-guidance/spg-landscape-character-assessment. [cit. 16. 5. 2026]. EVROPSKÝ PARLAMENT A RADA EU. Směrnice 2001/42/ES o posuzování vlivů některých plánů a programů na životní prostředí [online]. Dostupné z: https://eur-lex.europa.eu/legal-content/CS/TXT/?uri=CELEX%3A32001L0042&. [cit. 15. 5. 2026]. RADA EVROPY. Evropská úmluva o krajině [online]. Florencie, 2000. Dostupné z: https://www.mzp.cz/www/platnalegislativa.nsf/79c3dc542d5f3265c125654b004e91c7/45731c0dc90f0a0fc125654b004e8d85/$FILE/SOPK-m_s_13_2005.pdf. [cit. 16. 5. 2026]. ##### 7.1.4 Kumulativní psychosociální dopady a omezení rozvoje obcí Dokumentace SEA neobsahuje dostatečné vyhodnocení kumulativních psychosociálních dopadů souvisejících s koncentrací více akceleračních oblastí v širším regionu a nehodnotí dlouhodobé dopady na kvalitu života obyvatel, charakter sídel ani rozvoj obcí. **Akcelerační oblasti AOV47 – Bukovec, AOV48 – Chrbonín, AOV49 – Křeč a AOV50 – Obratáň společně vytvářejí rozsáhlý soubor větrných elektráren a technické infrastruktury v jednom území. SEA však neposuzuje jejich společné psychosociální působení ani dlouhodobou proměnu obytného a venkovského prostředí.** Dokumentace současně nehodnotí kumulativní subjektivní vnímání industrializace krajiny, neposuzuje dlouhodobé psychologické působení souběhu více větrných parků, nevyhodnocuje dopady na pocit kvality bydlení, neposuzuje změnu charakteru venkovských sídel ani nehodnotí možné omezení budoucího územního rozvoje obcí. SEA rovněž neobsahuje hodnocení společného působení hlukové zátěže, vizuální dominance, nočního světelného rušení, opakovaného shadow flickeru a dlouhodobé přítomnosti rozsáhlé technické infrastruktury v obytném prostředí. Dokumentace současně nehodnotí důsledky ochranných vzdáleností větrných elektráren na rozvoj zastavitelných ploch obcí. V praxi přitom mohou ochranné a hygienické limity významně omezovat budoucí rozvoj bydlení, občanské vybavenosti i dalšího využití území. Studie zabývající se psychosociálními dopady větrných elektráren potvrzují, že kumulace více větrných parků může významně ovlivňovat subjektivní vnímání krajiny, pocit životní pohody, kvalitu bydlení i vztah obyvatel ke krajině a místu. Dokumentace SEA však dlouhodobé psychosociální a sídelní dopady koncentrace více akceleračních oblastí nehodnotí a neumožňuje objektivně posoudit skutečné dopady návrhu na obyvatelstvo a venkovské prostředí. **Takový postup je v rozporu se směrnicí Evropského parlamentu a Rady 2001/42/ES, která požaduje hodnocení vlivů koncepcí na obyvatelstvo, lidské zdraví a kvalitu života.** Současně je návrh v rozporu s principem udržitelného rozvoje území a s požadavkem ochrany kvality obytného prostředí. Dokumentace je proto v této části nepřezkoumatelná.	

Poř.č.	Připomínkové místo	Číslo jednací	Článek	AO	Připomínka	Vyhodnocení
					Návrh řešení: Požaduji doplnění regionálního hodnocení psychosociálních dopadů koncentrace akceleračních oblastí AOV47 – Bukovec, AOV48 – Chrbonín, AOV49 – Křeč a AOV50 – Obratáň na obyvatelstvo, kvalitu života a charakter venkovského prostředí. Současně požaduji doplnění vyhodnocení dopadů na budoucí rozvoj obcí, zastavitelné plochy, kvalitu bydlení a dlouhodobou obytnou funkci území, včetně hodnocení společného působení hluku, světelného rušení, shadow flickeru a vizuální dominance větrných elektráren. Pokud nebude možné uvedené nedostatky objektivně a přezkoumatelně odstranit, požaduji vypuštění akcelerační oblasti AOV47 – Bukovec a souvisejícího územního opatření z návrhu Změny č. 2 Územního rozvojového plánu ČR. Zdroje: EVROPSKÝ PARLAMENT A RADA EU. Směrnice 2001/42/ES o posuzování vlivů některých plánů a programů na životní prostředí [online]. Dostupné z: https://eur-lex.europa.eu/legal-content/CS/TXT/?uri=CELEX%3A32001L0042&. [cit. 15. 5. 2026]. ##### 7.1.5 Kumulativní ekologické dopady, fragmentace krajiny a migrační bariéry Dokumentace SEA neobsahuje dostatečné vyhodnocení kumulativních ekologických dopadů souvisejících s koncentrací více akceleračních oblastí v širším regionu a neposuzuje dlouhodobé dopady na ekologickou prostupnost krajiny, migrační koridory ani fragmentaci biotopů. Akcelerační oblasti AOV47 – Bukovec, AOV48 – Chrbonín, AOV49 – Křeč a AOV50 – Obratáň společně vytvářejí rozsáhlý soubor větrných elektráren a technické infrastruktury v převážně leso-zemědělské krajině. Dokumentace SEA však jednotlivé akcelerační oblasti hodnotí převážně izolovaně a neobsahuje regionální model jejich společného ekologického působení. SEA současně nehodnotí kumulativní bariérový efekt více větrných parků, neposuzuje regionální fragmentaci krajiny, nevyhodnocuje omezení ekologické prostupnosti území, neposuzuje kumulativní mortalitu ptáků a netopýrů, nehodnotí souběžné působení více migračních překážek ani neposuzuje dlouhodobé změny ekologické stability krajiny v širším regionu. Dokumentace rovněž neobsahuje objektivní vyhodnocení synergického působení větrných elektráren, přístupových komunikací, manipulačních ploch, kabelových tras, odlesnění a další doprovodné infrastruktury. V důsledku toho není možné objektivně posoudit skutečný rozsah ekologických zásahů do krajiny ani dlouhodobé regionální důsledky koncentrace více akceleračních oblastí. Směrnice Evropského parlamentu a Rady 2009/147/ES o ochraně volně žijících ptáků a směrnice Rady 92/43/EHS o stanovištích přitom výslovně požadují ochranu migračních tras, ekologické prostupnosti krajiny a prevenci významných kumulativních dopadů na chráněné druhy a jejich biotopy. Dokumenty IUCN (2021) současně potvrzují, že kumulativní koncentrace větrných elektráren může vytvářet rozsáhlé migrační bariéry a významně narušovat ekologickou konektivitu krajiny. Studie Moustakas et al. (2023) dále potvrzuje, že skutečné regionální dopady větrných elektráren na biodiverzitu bývají systematicky podhodnocovány, pokud nejsou hodnoceny v širším krajinném a migračním kontextu. Dokumentace SEA však regionální ekologické souvislosti, dlouhodobou fragmentaci krajiny ani kumulativní migrační bariéry objektivně nevyhodnocuje. SEA současně přenáší část posouzení mortality ptáků a netopýrů až do budoucího monitoringu po realizaci záměrů, čímž dochází k nepřípustnému odkládání klíčových environmentálních střetů do navazujících fází rozhodování. Dokumentace je proto v této části nepřezkoumatelná a neumožňuje objektivně posoudit skutečné ekologické důsledky koncentrace více akceleračních oblastí v širším regionu. **Takový postup je v rozporu se směrnicí Evropského parlamentu a Rady 2001/42/ES, která požaduje hodnocení kumulativních a synergických vlivů koncepcí na biologickou rozmanitost a krajinu.** **Současně je návrh v rozporu se směrnicí Evropského parlamentu a Rady 2009/147/ES o ochraně volně žijících ptáků a se směrnicí Rady 92/43/EHS o stanovištích, které ukládají povinnost chránit ekologickou konektivitu území a předcházet významným negativním dopadům na chráněné druhy a jejich biotopy.** Návrh řešení:	

Poř.č.	Připomínkové místo	Číslo jednací	Článek	AO	Připomínka	Vyhodnocení
					Požaduji doplnění regionálního ekologického hodnocení kumulativních a synergických vlivů akceleračních oblastí AOV47 – Bukovec, AOV48 – Chrbonín, AOV49 – Křeč a AOV50 – Obratáň na ekologickou prostupnost krajiny, migrační koridory, fragmentaci biotopů a dlouhodobou ekologickou stabilitu území. Současně požaduji doplnění regionálního modelu kumulativní mortality ptáků a netopýrů, vyhodnocení bariérového efektu více větrných parků a objektivního posouzení synergického působení doprovodné infrastruktury v širším regionu. Pokud nebude možné uvedené nedostatky objektivně a přezkoumatelně odstranit, požaduji vypuštění akcelerační oblasti AOV47 – Bukovec a souvisejícího územního opatření z návrhu Změny č. 2 Územního rozvojového plánu ČR. Zdroje: EVROPSKÝ PARLAMENT A RADA EU. Směrnice 2009/147/ES o ochraně volně žijících ptáků [online]. Dostupné z: https://eur-lex.europa.eu/legal-content/CS/TXT/?uri=CELEX%3A32009L0147. [cit. 16. 5. 2026]. RADA EVROPSKÉ UNIE. Směrnice 92/43/EHS o ochraně přírodních stanovišť, volně žijících živočichů a planě rostoucích rostlin [online]. Dostupné z: https://eur-lex.europa.eu/legal-content/CS/TXT/?uri=CELEX%3A31992L0043. [cit. 16. 5. 2026]. INTERNATIONAL UNION FOR CONSERVATION OF NATURE (IUCN). Guidelines for wind energy and biodiversity impacts [online]. Gland: IUCN, 2021. Dostupné z: https://portals.iucn.org/library/node/49283. [cit. 16. 5. 2026]. MOUSTAKAS, Aristides et al. Wind turbine power and land cover effects on cumulative bat deaths [online]. arXiv, 2023. Dostupné z: https://arxiv.org/abs/2305.19010. [cit. 15. 5. 2026]. EVROPSKÝ PARLAMENT A RADA EU. Směrnice 2001/42/ES o posuzování vlivů některých plánů a programů na životní prostředí [online]. Dostupné z: https://eur-lex.europa.eu/legal-content/CS/TXT/?uri=CELEX%3A32001L0042&. [cit. 15. 5. 2026]. **<u>7.2 Nepřípustné odkládání a přenášení posouzení vlivů do navazujících fází rozhodování</u>** ##### 7.2.1 Nepřípustné odkládání podstatných vlivů do navazujících řízení Dokumentace SEA nepřípustně přesouvá posouzení řady podstatných vlivů akcelerační oblasti AOV47 – Bukovec až do budoucích navazujících řízení EIA, územních řízení nebo do fáze provozu jednotlivých větrných elektráren, přestože strategická úroveň SEA má sloužit právě k včasné identifikaci zásadních environmentálních konfliktů a k ověření přijatelnosti návrhu ještě před vymezením akcelerační oblasti. **Dokumentace neobsahuje vlastní konkrétní vyhodnocení hlukových dopadů, dopadů infrazvuku a vibrací, dopadů stroboskopického efektu, dopadů na obytné prostředí, konkrétních migračních střetů, mortality ptáků a netopýrů ani rozsahu zásahů do lesních porostů a krajiny.** **SEA naopak opakovaně odkazuje na budoucí akustické studie, biologické monitoringy a další odborná hodnocení, která mají být zpracována až v rámci konkrétních projektových řízení.** Územní opatření současně stanoví, že: *„Provozovatel větrné elektrárny je povinen zajistit monitoring mortality ptáků po dobu minimálně tří let od uvedení větrné elektrárny do provozu.“* *„Provozovatel větrné elektrárny je povinen zajistit akustický monitoring letové aktivity netopýrů po dobu dvou let od uvedení větrné elektrárny do provozu.“* Dokumentace tak sama připouští, že skutečné dopady na chráněné druhy mají být zjišťovány až po realizaci záměru a během jeho provozu. Takový postup je však v rozporu se základními principy ochrany životního prostředí, protože zásadní environmentální střety musí být identifikovány a vyhodnoceny před přijetím koncepce a před vymezením akcelerační oblasti. Odůvodnění Územního rozvojového plánu současně výslovně uvádí, že podrobné posouzení jednotlivých vlivů bude řešeno až v navazujících řízeních. Dokumentace SEA tak fakticky nepředkládá úplné strategické hodnocení vlivů, ale významnou část podstatných otázek přesouvá do budoucích projektových fází, kdy již nebude možné ovlivnit samotné vymezení akcelerační oblasti. Metodické dokumenty OECD (2006) a Partidário (2012) přitom potvrzují, že smyslem SEA je identifikovat zásadní environmentální konflikty již ve strategické fázi plánování a zabránit jejich přenášení do pozdějších rozhodovacích stupňů. Manuál SEA Ministerstva životního prostředí (2025) současně výslovně uvádí, že strategické posuzování vlivů na životní prostředí má být účinným nástrojem prevence potenciálních negativních vlivů koncepcí	

Poř.č.	Připomínkové místo	Číslo jednací	Článek	AO	Připomínka	Vyhodnocení
					na životní prostředí a veřejné zdraví. **Metodika zdůrazňuje, že významné environmentální střety mají být identifikovány, vyhodnoceny a zohledněny již ve strategické fázi přípravy koncepce, tedy v době, kdy je ještě možné návrh upravit, optimalizovat nebo vyloučit konfliktní řešení. Přenášení podstatných environmentálních otázek až do navazujících projektových řízení nebo dokonce do fáze provozu záměrů je v rozporu se samotným preventivním účelem SEA.** V případě AOV47 – Bukovec však dokumentace ponechává řadu zásadních vlivů na budoucí EIA, monitoringy a další navazující řízení, čímž fakticky rezignuje na preventivní funkci strategického posouzení. **Metodické doporučení MŽP (2025) výslovně stanoví, že vyhodnocení SEA má plnit funkci preventivního nástroje ochrany životního prostředí a že navržená minimalizační opatření mají být řádně promítnuta již do návrhu územního opatření.** Dokumentace však podstatné otázky ochrany veřejného zdraví a bezpečnosti nepřípustně přesouvá do navazujících řízení. Posouzení hlukových vlivů, stroboskopického efektu i části havarijních rizik není provedeno v rámci SEA, ale je ponecháno až na budoucí projektovou dokumentaci a individuální řízení. Tím dochází k oslabení preventivní funkce SEA a k přenosu nejistot do dalších stupňů rozhodování. **SEA však pracuje právě s opačným přístupem a ponechává řadu zásadních střetů nevyřešených.** Dokumentace proto neumožňuje objektivně posoudit skutečné environmentální dopady návrhu již ve strategické fázi rozhodování a je v této části nepřezkoumatelná. Takový postup je v rozporu se směrnicí Evropského parlamentu a Rady 2001/42/ES o posuzování vlivů některých plánů a programů na životní prostředí, která požaduje vyhodnocení významných vlivů koncepce již ve strategické fázi plánování. Současně je návrh v rozporu se zákonem č. 100/2001 Sb., o posuzování vlivů na životní prostředí, a se zásadou prevence, podle níž musí být významné environmentální vlivy identifikovány a posouzeny před přijetím rozhodnutí. Návrh řešení: Požaduji doplnění strategického hodnocení hlukových dopadů, infrazvuku, vibrací, stroboskopického efektu, vlivů na obytné prostředí, biodiverzitu, migrační střety, mortalitu ptáků a netopýrů, rozsahu zásahů do lesních porostů a dalších podstatných environmentálních vlivů již ve fázi SEA. Současně požaduji doplnění konkrétních odborných podkladů umožňujících objektivně posoudit přijatelnost akcelerační oblasti ještě před jejím vymezením, nikoli až v navazujících projektových řízeních. Pokud nebude možné uvedené nedostatky objektivně a přezkoumatelně odstranit, požaduji vypuštění akcelerační oblasti AOV47 – Bukovec a souvisejícího územního opatření z návrhu Změny č. 2 Územního rozvojového plánu ČR. Zdroje: OECD. Applying Strategic Environmental Assessment – Good Practice Guidance for Development Co-operation [online]. Paris: OECD Publishing, 2006. Dostupné z: https://www.oecd.org/content/dam/oecd/en/publications/reports/2006/11/applying-strategic-environmental-assessment_g1gh7333/9789264026582-en.pdf. [cit. 15. 5. 2026]. PARTIDÁRIO, Maria do Rosário. Strategic Environmental Assessment Better Practice Guide [online]. Lisbon: Portuguese Environment Agency, 2012. Dostupné z: https://www.cbd.int/doc/meetings/mar/soiws-2015-03/other/soiws-2015-03-sea-guidance-en.pdf. [cit. 15. 5. 2026]. MINISTERSTVO ŽIVOTNÍHO PROSTŘEDÍ. MANUÁL SEA – Vyhodnocení vlivů územně plánovací dokumentace na životní prostředí a další souvislosti [online]. Praha: MŽP, 2025. Dostupné z: https://portal.cenia.cz/eiasea/dokumenty/dokumentSoubor/2244/Vyhodnocení%20vlivů%20ÚPD%20na%20životní%20prostředí%20a%20dalších%20souvislosti.pdf. [cit. 16. 5. 2026]. MINISTERSTVO ŽIVOTNÍHO PROSTŘEDÍ. Metodické doporučení Ministerstva životního prostředí ke zpracování vyhodnocení vlivů na životní prostředí pro územní opatření dle § 8 odst. 2 zákona č. 249/2025 Sb., o urychlení využívání některých obnovitelných zdrojů energie [online]. Praha: Ministerstvo životního prostředí, 2025. Dostupné z: https://portal.cenia.cz/eiasea/dokumenty/dokumentSoubor/2245/Metodický%20doporučení%20MŽP%20ke%20zpracování%20vyhodnocení%20SEA%20pro%20AO_%20final_15_12_25_pro_zveřejnění_IS_SEA.pdf. [cit. 22. 5. 2026]. EVROPSKÝ PARLAMENT A RADA EU. Směrnice 2001/42/ES o posuzování vlivů některých plánů a programů na životní prostředí [online]. Dostupné z: https://eur-lex.europa.eu/legal-content/CS/TXT/?uri=CELEX%3A32001L0042. [cit. 15. 5. 2026].	

Poř.č.	Připomínkové místo	Číslo jednací	Článek	AO	Připomínka	Vyhodnocení
					ČESKÁ REPUBLIKA. Zákon č. 100/2001 Sb., o posuzování vlivů na životní prostředí [online]. Dostupné z: https://www.zakonyprolidi.cz/cs/2001-100. [cit. 15. 5. 2026]. ##### 7.2.2 Rozpor s principem prevence a účelem strategického posuzování vlivů na životní prostředí Strategické posuzování vlivů na životní prostředí (SEA) je založeno na principu prevence, tedy na požadavku identifikovat zásadní environmentální konflikty ještě před přijetím koncepce a před vymezením akcelerační oblasti. **Dokumentace SEA však opakovaně předpokládá, že významné environmentální střety budou detailně řešeny až v navazujících řízeních a v budoucí projektové dokumentaci jednotlivých větrných elektráren.** SEA současně neřeší nejistoty budoucích dopadů, nepředkládá dostatečné variantní posouzení, nevylučuje konfliktní lokality již ve strategické fázi a ponechává řadu zásadních environmentálních otázek na budoucí technické dopracování projektů. Takový přístup je v rozporu se samotným účelem strategického posuzování vlivů na životní prostředí, které má sloužit právě k preventivní optimalizaci návrhu, minimalizaci budoucích konfliktů a včasnému zohlednění environmentálních limitů území. **Manuál SEA Ministerstva životního prostředí (2025) současně uvádí, že SEA má sloužit jako preventivní nástroj umožňující včasné rozpoznání environmentálních limitů území, identifikaci potenciálních konfliktů a optimalizaci návrhu ještě před přijetím koncepce.** Metodika zdůrazňuje, že účelem SEA není pouze formální identifikace budoucích problémů, ale zejména prevence vzniku významných negativních vlivů prostřednictvím strategického rozhodování v rané fázi plánování. Dokumentace SEA pro AOV47 – Bukovec však významnou část podstatných environmentálních střetů ponechává až na budoucí projektové fáze, kdy již nebude možné ovlivnit samotné vymezení akcelerační oblasti ani základní koncepční rozhodnutí. Metodika Ministerstva životního prostředí (2025) ke stanovování podmínek a zmírňujících opatření (2025) současně výslovně uvádí, že akcelerační oblasti musí být vymezovány tak, aby existoval **důvodný předpoklad, že budoucí záměry nebudou mít významné negativní dopady na životní prostředí**, čehož má být dosaženo kombinací vhodného výběru lokality a odpovídajícího nastavení podmínek a zmírňujících opatření. Dokumentace AOV47 – Bukovec však významnou část nejistot a posouzení vlivů ponechává na navazující řízení a monitoringy, čímž oslabuje preventivní funkci strategického hodnocení. Metodika Partidário (2012) potvrzuje, že SEA má být využívána jako nástroj preventivního rozhodování a strategické optimalizace návrhu ještě před přijetím zásadních územních rozhodnutí. Současně zdůrazňuje, že environmentálně konfliktní lokality mají být identifikovány a vylučovány již ve strategické fázi plánování, nikoli až během následných projektových řízení. Publikace UNECE (2013) dále potvrzuje, že smyslem SEA je podpora informovaného rozhodování a prevence environmentálních konfliktů v době, kdy je ještě možné měnit samotnou koncepci a vybírat méně konfliktní varianty řešení. SEA však v případě akcelerační oblasti AOV47 – Bukovec neprokazuje, že byla provedena skutečná preventivní optimalizace návrhu ani že byly environmentálně konfliktní varianty včas vyloučeny. Dokumentace současně neumožňuje objektivně ověřit, zda je navržené řešení environmentálně přijatelné již na strategické úrovni plánování, neboť podstatná část posouzení je přesunuta do budoucích fází rozhodování. Dokumentace je proto v této části nepřezkoumatelná a neplní preventivní funkci strategického posuzování vlivů na životní prostředí. Takový postup je v rozporu se směrnicí Evropského parlamentu a Rady 2001/42/ES, která požaduje preventivní vyhodnocení významných vlivů koncepcí na životní prostředí ještě před jejich přijetím. Současně je návrh v rozporu s principem prevence vyplývajícím z českého i evropského práva ochrany životního prostředí. Návrh řešení: Požaduji doplnění preventivního strategického hodnocení environmentálních konfliktů, identifikaci a vyloučení konfliktních lokalit již ve fázi SEA, doplnění variantního posouzení návrhu a vyhodnocení nejistot budoucích dopadů. Současně požaduji doplnění podkladů umožňujících skutečné strategické rozhodnutí o vhodnosti akcelerační oblasti AOV47 – Bukovec ještě před přijetím návrhu a bez přenášení zásadních environmentálních střetů do budoucích projektových řízení.	

Poř.č.	Připomínkové místo	Číslo jednací	Článek	AO	Připomínka	Vyhodnocení
					Pokud nebude možné uvedené nedostatky objektivně a přezkoumatelně odstranit, požaduji vypuštění akcelerační oblasti AOV47 – Bukovec a souvisejícího územního opatření z návrhu Změny č. 2 Územního rozvojového plánu ČR. Zdroje: MINISTERSTVO ŽIVOTNÍHO PROSTŘEDÍ. MANUÁL SEA – Vyhodnocení vlivů územně plánovací dokumentace na životní prostředí a další souvislosti [online]. Praha: MŽP, 2025. Dostupné z: https://portal.cenia.cz/eiasea/dokumenty/dokumentSoubor/2244/Vyhodnocení%20vlivů%20ÚPD%20na%20životní%20prostředí%20a%20dalších%20souvislosti.pdf. [cit. 16. 5. 2026]. MINISTERSTVO ŽIVOTNÍHO PROSTŘEDÍ. Metodika ke stanovování podmínek a zmírňujících opatření v návrhu územního opatření podle zákona č. 249/2025 Sb., o urychlení využívání některých obnovitelných zdrojů energie [online]. Praha: Ministerstvo životního prostředí, 2025. Dostupné z: https://mzp.gov.cz/system/files/2025-12/OSDE-metodika_ke_stanoveni_podminek_a_zmirnujicich_opatreni-20251212.pdf. [cit. 22. 5. 2026]. PARTIDÁRIO, Maria do Rosário. Strategic Environmental Assessment Better Practice Guide [online]. Lisbon: Portuguese Environment Agency, 2012. Dostupné z: https://www.cbd.int/doc/meetings/mar/soiws-2015-03/other/soiws-2015-03-sea-guidance-en.pdf. [cit. 15. 5. 2026]. UNITED NATIONS ECONOMIC COMMISSION FOR EUROPE (UNECE). Benefits of a Strategic Environmental Assessment [online]. Geneva: UNECE, 2013. Dostupné z: https://unece.org/DAM/env/eia/documents/SEAguides/Benefits_SEA_English.pdf. [cit. 15. 5. 2026]. EVROPSKÝ PARLAMENT A RADA EU. Směrnice 2001/42/ES o posuzování vlivů některých plánů a programů na životní prostředí [online]. Dostupné z: https://eur-lex.europa.eu/legal-content/CS/TXT/?uri=CELEX%3A32001L0042&. [cit. 15. 5. 2026]. ##### 7.2.3 Nepřípustné přenášení kumulativních a synergických vlivů do individuálních EIA Dokumentace SEA deklaruje, že podrobnější hodnocení kumulativních a synergických vlivů bude provedeno až v budoucích EIA jednotlivých projektů větrných elektráren **(pokud EIA vůbec bude provedena, viz připomínka 8.1.1)**. Takový postup je však v rozporu se samotným účelem strategického posuzování vlivů na životní prostředí. SEA má být hlavním nástrojem pro identifikaci regionálních, kumulativních a synergických dopadů, které nelze efektivně posuzovat izolovaně v jednotlivých projektových řízeních. **Dokumentace však neobsahuje regionální kumulativní model, nepředkládá scénáře souběžné realizace více větrných parků, nehodnotí synergické působení doprovodné infrastruktury, nevyhodnocuje regionální industrializaci krajiny ani neposuzuje dlouhodobé psychosociální a krajinné dopady koncentrace více akceleračních oblastí v širším území.** V bezprostředním okolí akcelerační oblasti AOV47 – Bukovec jsou přitom současně navrhovány další akcelerační oblasti AOV48 – Chrbonín, AOV49 – Křeč a AOV50 – Obratáň, které společně představují rozsáhlou koncentraci větrných elektráren a technické infrastruktury v jednom regionu. Individuální projektové EIA však zpravidla nedokážou objektivně postihnout regionální proměnu krajiny, souběh více větrných parků, synergické působení infrastruktury, dlouhodobé změny charakteru území ani regionální psychosociální dopady související s kumulací technických zásahů. Metodiky OECD (2006) a Fischer a González (2021) potvrzují, že právě SEA má být hlavním nástrojem pro vyhodnocení širších regionálních souvislostí a kumulativních environmentálních dopadů, které přesahují rámec jednotlivých projektových EIA. SEA však regionální synergické hodnocení neobsahuje a podstatnou část kumulativních dopadů nepřípustně přesouvá do budoucích individuálních řízení. Dokumentace proto neumožňuje objektivně posoudit skutečný rozsah regionálních kumulativních vlivů návrhu a je v této části nepřezkoumatelná. Takový postup je v rozporu se směrnicí Evropského parlamentu a Rady 2001/42/ES, která výslovně požaduje hodnocení kumulativních a synergických vlivů již na strategické úrovni plánování. Současně je návrh v rozporu s principem prevence environmentálních škod a s požadavkem objektivního strategického posouzení širších územních souvislostí. Návrh řešení: Požaduji doplnění regionálního modelu kumulativních a synergických vlivů akceleračních oblastí AOV47 – Bukovec, AOV48 – Chrbonín, AOV49 – Křeč a AOV50 – Obratáň, včetně scénářů souběžné realizace více větrných parků a vyhodnocení regionálních krajinných, psychosociálních a environmentálních	

Poř.č.	Připomínkové místo	Číslo jednací	Článek	AO	Připomínka	Vyhodnocení
					dopadů. Současně požaduji doplnění skutečného strategického hodnocení širších územních souvislostí již ve fázi SEA, nikoli až v budoucích individuálních EIA. Pokud nebude možné uvedené nedostatky objektivně a přezkoumatelně odstranit, požaduji vypuštění akcelerační oblasti AOV47 – Bukovec a souvisejícího územního opatření z návrhu Změny č. 2 Územního rozvojového plánu ČR. Zdroje: OECD. Applying Strategic Environmental Assessment – Good Practice Guidance for Development Co-operation [online]. Paris: OECD Publishing, 2006. Dostupné z: https://www.oecd.org/content/dam/oecd/en/publications/reports/2006/11/applying-strategic-environmental-assessment_g1gh7333/9789264026582-en.pdf. [cit. 15. 5. 2026]. FISCHER, Thomas B.; GONZÁLEZ, Ainhoa (eds.). Handbook on Strategic Environmental Assessment [online]. Cheltenham: Edward Elgar Publishing, 2021. Dostupné z: https://www.elgaronline.com/edcollbook-oa/book/9781789909937/9781789909937.pdf. [cit. 15. 5. 2026]. EVROPSKÝ PARLAMENT A RADA EU. Směrnice 2001/42/ES o posuzování vlivů některých plánů a programů na životní prostředí [online]. Dostupné z: https://eur-lex.europa.eu/legal-content/CS/TXT/?uri=CELEX%3A32001L0042&. [cit. 15. 5. 2026]. ##### 7.2.4 Omezení účinné participace veřejnosti a dotčených obcí **Dokumentace SEA neumožňuje veřejnosti, dotčeným obcím ani vlastníkům nemovitostí objektivně posoudit skutečné dopady navržené akcelerační oblasti AOV47 – Bukovec, protože podstatná část environmentálních vlivů má být teprve vyhodnocena v budoucích navazujících řízeních.** Veřejnost tak nemá k dispozici konkrétní rozmístění větrných elektráren, skutečné technické parametry zařízení, relevantní hlukové studie, vyhodnocení infrazvuku a vibrací, realistické modely stroboskopického efektu, použitelné posouzení krajinných dopadů ani úplné hodnocení kumulativních a synergických vlivů. Současně dokumentace odkazuje řadu podstatných posouzení až do budoucích projektových řízení a budoucího monitoringu po realizaci záměrů. Takový postup významně omezuje možnost veřejnosti účinně posoudit skutečné důsledky návrhu a kvalifikovaně uplatnit připomínky již ve fázi strategického rozhodování o vymezení akcelerační oblasti. **Aarhuská úmluva (1998) přitom vyžaduje, aby veřejnost měla přístup k dostatečným a úplným informacím v době, kdy jsou ještě otevřeny všechny varianty řešení a kdy může být veřejná participace skutečně účinná.** Metodické dokumenty IAIA (2006) a Partidário (2012) současně potvrzují, že transparentnost, dostupnost informací a včasné zapojení veřejnosti představují základní podmínky legitimity strategického environmentálního posuzování. SEA však neposkytuje dostatečně konkrétní podklady pro objektivní posouzení skutečných dopadů návrhu a významnou část klíčových informací odkládá do budoucích fází rozhodování. Veřejnost a dotčené obce tak fakticky nemohou objektivně ověřit skutečný rozsah budoucích zásahů, reálné dopady na kvalitu života, přijatelnost hlukové zátěže, rozsah krajinných změn ani skutečné environmentální důsledky návrhu. Dokumentace proto neumožňuje plnohodnotnou a účinnou participaci veřejnosti ve smyslu mezinárodních i evropských požadavků a je v této části nepřezkoumatelná. Takový postup je v rozporu s Aarhuskou úmluvou, která garantuje právo veřejnosti na přístup k informacím a účinnou účast při rozhodování o záležitostech životního prostředí. **Současně je návrh v rozporu se směrnicí Evropského parlamentu a Rady 2001/42/ES, která požaduje účinné zapojení veřejnosti do procesu strategického posuzování vlivů na životní prostředí.** Návrh řešení: Požaduji doplnění konkrétních a úplných podkladů umožňujících objektivní posouzení skutečných dopadů akcelerační oblasti AOV47 – Bukovec již ve fázi SEA, zejména technických parametrů zařízení, realistických modelů hlukových, krajinných a světelných dopadů a úplného hodnocení kumulativních a synergických vlivů. Současně požaduji, aby podstatné environmentální střety nebyly odkládány do budoucích navazujících řízení, ale byly transparentně a přezkoumatelně vyhodnoceny již na strategické úrovni plánování tak, aby veřejnost mohla účinně uplatnit svá práva.	

Poř.č.	Připomínkové místo	Číslo jednací	Článek	AO	Připomínka	Vyhodnocení
					Pokud nebude možné uvedené nedostatky objektivně a přezkoumatelně odstranit, požaduji vypuštění akcelerační oblasti AOV47 – Bukovec a souvisejícího územního opatření z návrhu Změny č. 2 Územního rozvojového plánu ČR. Zdroje: UNITED NATIONS ECONOMIC COMMISSION FOR EUROPE (UNECE). Aarhus Convention – Convention on Access to Information, Public Participation in Decision-making and Access to Justice in Environmental Matters [online]. Aarhus, 1998. Dostupné z: https://unece.org/environment-policy/public-participation/aarhus-convention/text. [cit. 15. 5. 2026]. INTERNATIONAL ASSOCIATION FOR IMPACT ASSESSMENT (IAIA). Public Participation International Best Practice Principles [online]. Fargo: IAIA, 2006. Dostupné z: https://www.iaia.org/uploads/pdf/SP4.pdf. [cit. 15. 5. 2026]. PARTIDÁRIO, Maria do Rosário. Strategic Environmental Assessment Better Practice Guide [online]. Lisbon: Portuguese Environment Agency, 2012. Dostupné z: https://www.cbd.int/doc/meetings/mar/soiws-2015-03/other/soiws-2015-03-sea-guidance-en.pdf. [cit. 15. 5. 2026]. EVROPSKÝ PARLAMENT A RADA EU. Směrnice 2001/42/ES o posuzování vlivů některých plánů a programů na životní prostředí [online]. Dostupné z: https://eur-lex.europa.eu/legal-content/CS/TXT/?uri=CELEX%3A32001L0042&. [cit. 15. 5. 2026]. **<u>7.3 Nepřezkoumatelnost Dokumentace SEA i návrhu územního opatření</u>** ##### 7.3.1 Nepřezkoumatelnost z důvodu vysoké míry modelovosti a neurčitosti záměru Dokumentace SEA je založena převážně na modelovém a schematickém vyhodnocení budoucích záměrů, aniž by byly známy konkrétní technické parametry, přesné umístění staveb, skutečné výšky zařízení, rozsah doprovodné infrastruktury nebo alespoň obecná podoba navazujících zásahů do území. V Odůvodnění akcelerační oblasti AOV47 – Bukovec dokumentace pracuje s maximálním instalovaným výkonem 115,5 MW, s předpokládaným maximálním počtem 33 větrných elektráren a s orientačními odstupy mezi jednotlivými zařízeními přibližně 750 m. Tyto údaje jsou však pouze obecnými odhady a nejsou závazně promítnuty do konkrétního prostorového řešení záměru. SEA současně neobsahuje přesné rozmístění jednotlivých větrných elektráren, konkrétní trasování komunikací a kabelových vedení, rozsah manipulačních ploch, umístění rozvoden a bateriových úložišť, rozsah kácení ani obecný model rozsahu terénních úprav. **Dokumentace tak pracuje pouze s hypotetickým scénářem budoucí výstavby, který se může od skutečné realizace zásadně lišit. Posouzení vlivů je tak založeno na hypotetickém scénáři, který se může od reálného provedení záměru zásadně lišit. Takový postup neumožňuje ověřit správnost závěrů dokumentace ani přezkoumat přiměřenost navrženého řešení. Současně platí, že požadavky SEA mají být realizovatelné nástroji územního plánování, což nelze splnit v případě tohoto postupu.** Tento nedostatek je v rozporu s požadavky na přezkoumatelnost opatření obecné povahy podle § 172 zákona č. 500/2004 Sb., správní řád. **Důsledkem je, že nelze spolehlivě posoudit dopady záměru ani přezkoumat zákonnost jeho vymezení.** Dokumentace současně připouští, že nejsou známy konkrétní parametry budoucích záměrů, zejména skutečný počet zařízení, jejich poloha, technické řešení ani rozsah související infrastruktury. Přesto však dospívá k jednoznačným závěrům o přijatelnosti navrženého řešení a vytváří podklad pro následné zjednodušené povolovací procesy. Vzniká tak rozpor mezi koncepční úrovní podkladů a mírou jistoty výsledného hodnocení. Obecné strategické hodnocení nemůže nahrazovat podrobné projektové posouzení konkrétních vlivů. Za situace, kdy nejsou známy základní parametry budoucí výstavby, nelze předpokládat, že byly skutečné dopady řádně posouzeny. V důsledku této neurčitosti není možné objektivně vyhodnotit skutečné dopady návrhu na krajinný ráz, obyvatelstvo, hlukovou zátěž, biodiverzitu, kumulaci vlivů ani rozsah zásahů do krajiny a infrastruktury. Metodika OECD (2006) současně potvrzuje, že SEA musí pracovat s dostatečně konkrétními podklady umožňujícími identifikaci skutečných environmentálních konfliktů a posouzení variant řešení. Příliš obecné nebo neurčité koncepce podle metodiky významně oslabují přezkoumatelnost SEA a zvyšují riziko podhodnocení environmentálních dopadů. Rada Jihočeského kraje ve své připomínce k návrhu Změny č. 2 Územního rozvojového plánu (2026) současně výslovně uvedla, že navrhované akcelerační oblasti *„nesplňují elementární požadavky na územní, environmentální ani technicko-infrastrukturní prověření, postrádají jasně definované cíle, nejsou*	

Poř.č.	Připomínkové místo	Číslo jednací	Článek	AO	Připomínka	Vyhodnocení
					výsledkem analyticky podložené koncepce a nejsou zpracovány v míře podrobnosti odpovídající závažnosti jejich dopadů na rozvoj území“. Manuál SEA Ministerstva životního prostředí (2025) současně uvádí, že SEA **musí být zpracována v takové míře podrobnosti, která umožní přezkoumatelný postup hodnocení významných vlivů a stanovení konkrétních podmínek pro ochranu životního prostředí a veřejných zájmů. Metodika současně zdůrazňuje, že hodnocení musí vycházet z dostatečně určitých a prostorově identifikovatelných podkladů, které umožní objektivní posouzení skutečných střetů v území a transparentní vyhodnocení variant řešení.** V případě AOV47 – Bukovec však SEA pracuje pouze s modelovým a neurčitým scénářem budoucí výstavby bez konkrétního rozmístění zařízení, jejich prostorového řešení, realistického rozvržení ani znalosti skutečných technických parametrů budoucích větrných elektráren a související infrastruktury. Dokumentace proto neumožňuje přezkoumatelným způsobem ověřit správnost závěrů SEA ani objektivně posoudit skutečné dopady návrhu na krajinu, obyvatelstvo a životní prostředí. Dokumentace SEA neumožňuje spolehlivě posoudit reálné dopady konkrétní budoucí výstavby ani objektivně přezkoumat správnost závěrů dokumentace a přiměřenost navrženého řešení. Takový postup je v rozporu se směrnicí Evropského parlamentu a Rady 2001/42/ES o posuzování vlivů některých plánů a programů na životní prostředí, která požaduje dostatečně konkrétní vyhodnocení významných vlivů koncepce na životní prostředí. Současně je návrh v rozporu se zákonem č. 100/2001 Sb., o posuzování vlivů na životní prostředí, protože bez konkrétního prostorového a technického řešení nelze objektivně posoudit skutečné dopady návrhu. Návrh je dále v rozporu s § 172 zákona č. 500/2004 Sb., správní řád, který vyžaduje řádné, srozumitelné a přezkoumatelné odůvodnění opatření obecné povahy. Dokumentace je proto v této části nepřezkoumatelná. Návrh řešení: Požaduji doplnění konkrétních technických parametrů budoucích zařízení, přesného prostorového vymezení budoucí výstavby, trasování související infrastruktury, vyhodnocení rozsahu terénních úprav a zásahů do krajiny a doplnění variantního hodnocení skutečných environmentálních dopadů konkrétní budoucí výstavby již ve fázi SEA. Současně požaduji doplnění konkrétního prostorového řešení akcelerační oblasti, které umožní objektivně posoudit skutečné dopady návrhu na krajinu, obyvatelstvo, infrastrukturu a životní prostředí. Pokud nebude možné uvedené nedostatky objektivně a přezkoumatelně odstranit, požaduji vypuštění akcelerační oblasti AOV47 – Bukovec a souvisejícího územního opatření z návrhu Změny č. 2 Územního rozvojového plánu ČR. Zdroje: OECD. Applying Strategic Environmental Assessment – Good Practice Guidance for Development Co-operation [online]. Paris: OECD Publishing, 2006. Dostupné z: https://www.oecd.org/content/dam/oecd/en/publications/reports/2006/11/applying-strategic-environmental-assessment_g1gh7333/9789264026582-en.pdf. [cit. 15. 5. 2026]. KRAJSKÝ ÚŘAD JIHOČESKÝ KRAJ. Připomínka k návrhu Změny č. 2 Územního rozvojového plánu. Č.j. KUJCK 63642/2026, 14. 5. 2026. MINISTERSTVO ŽIVOTNÍHO PROSTŘEDÍ. MANUÁL SEA – Vyhodnocení vlivů územně plánovací dokumentace na životní prostředí a další souvislosti [online]. Praha: MŽP, 2025. Dostupné z: https://portal.cenia.cz/eiasea/dokumenty/dokumentSoubor/2244/Vyhodnocení%20vlivů%20ÚPD%20na%20%C5%BEivotní%20prostředí%20a%20dalších%20souvislosti.pdf. [cit. 16. 5. 2026]. EVROPSKÝ PARLAMENT A RADA EU. Směrnice 2001/42/ES o posuzování vlivů některých plánů a programů na životní prostředí [online]. Dostupné z: https://eur-lex.europa.eu/legal-content/CS/TXT/?uri=CELEX:32001L0042. [cit. 15. 5. 2026]. ČESKÁ REPUBLIKA. Zákon č. 100/2001 Sb., o posuzování vlivů na životní prostředí [online]. Dostupné z: https://www.zakonyprolidi.cz/cs/2001-100. [cit. 15. 5. 2026]. ČESKÁ REPUBLIKA. Zákon č. 500/2004 Sb., správní řád [online]. Dostupné z: https://www.zakonyprolidi.cz/cs/2004-500. [cit. 16. 5. 2026]. **7.3.2 Nejistota modelových scénářů a absence preventivního přístupu** Dokumentace SEA pracuje s modelovými scénáři budoucí výstavby, avšak transparentně nevyhodnocuje míru nejistoty použitých předpokladů ani možné rozdíly mezi modelovým a reálným stavem budoucích projektů.	

Poř.č.	Připomínkové místo	Číslo jednací	Článek	AO	Připomínka	Vyhodnocení
					SEA současně neobsahuje vyhodnocení limitů použitých modelů, analýzu nejistot použitých vstupních dat, konzervativní scénáře možných dopadů, varianty vyšší intenzity výstavby ani posouzení scénářů s vyšší koncentrací technické infrastruktury v území. Dokumentace rovněž nehodnotí možné rozdíly mezi modelovou a skutečnou podobou budoucích větrných elektráren, jejich doprovodné infrastruktury a reálného rozsahu zásahů do krajiny. Přesto SEA vyvozuje závěry o přijatelnosti dopadů návrhu na krajinu, obyvatelstvo, životní prostředí a veřejné zdraví. Metodika Partidário (2012) přitom potvrzuje, že SEA musí transparentně pracovat s nejistotami a omezeními modelových scénářů a že nejistoty nesmí vést k podhodnocení potenciálních dopadů návrhu. Publikace UNECE (2013) současně potvrzuje, že při vysoké neurčitosti budoucích parametrů projektů je nezbytné uplatňovat preventivní přístup a hodnotit i konzervativní scénáře možných vlivů. Fischer a González (2021) dále uvádí, že nedostatečné zohlednění nejistot může vytvářet falešný dojem environmentální přijatelnosti koncepce a vést k podhodnocení kumulativních a synergických dopadů. SEA však s konzervativními scénáři nepracuje, transparentně nevyhodnocuje míru nejistoty použitých modelů a nehodnotí možné scénáře závažnějších dopadů budoucí výstavby. Dokumentace proto neumožňuje objektivně ověřit spolehlivost závěrů SEA ani přezkoumat, zda byly potenciální environmentální dopady vyhodnoceny dostatečně preventivním způsobem. Takový postup je v rozporu s principem prevence zakotveným v právu Evropské unie i v českém právu ochrany životního prostředí. Současně je návrh v rozporu se směrnicí Evropského parlamentu a Rady 2001/42/ES, která požaduje objektivní a **dostatečně spolehlivé** vyhodnocení významných vlivů koncepce na životní prostředí. Dokumentace je proto v této části nepřezkoumatelná. Návrh řešení: Požaduji doplnění transparentního vyhodnocení nejistot použitých modelů, zpracování konzervativních scénářů možných dopadů, vyhodnocení variant vyšší intenzity zásahů a doplnění limitů a přesnosti použitých modelových metod. Současně požaduji doplnění preventivního hodnocení potenciálně závažnějších scénářů budoucí výstavby, včetně scénářů vyšší koncentrace infrastruktury a intenzivnějších zásahů do krajiny a životního prostředí. Pokud nebude možné uvedené nedostatky objektivně a přezkoumatelně odstranit, požaduji vypuštění akcelerační oblasti AOV47 – Bukovec a souvisejícího územního opatření z návrhu Změny č. 2 Územního rozvojového plánu ČR. Zdroje: PARTIDÁRIO, Maria do Rosário. Strategic Environmental Assessment Better Practice Guide [online]. Lisbon: Portuguese Environment Agency, 2012. Dostupné z: https://www.cbd.int/doc/meetings/mar/soiws-2015-03/other/soiws-2015-03-sea-guidance-en.pdf. [cit. 15. 5. 2026]. UNITED NATIONS ECONOMIC COMMISSION FOR EUROPE (UNECE). Benefits of a Strategic Environmental Assessment [online]. Geneva: UNECE, 2013. Dostupné z: https://unece.org/DAM/env/eia/documents/SEAguides/Benefits_SEA_English.pdf. [cit. 15. 5. 2026]. FISCHER, Thomas B.; GONZÁLEZ, Ainhoa (eds.). Handbook on Strategic Environmental Assessment [online]. Cheltenham: Edward Elgar Publishing, 2021. Dostupné z: https://www.elgaronline.com/edcollbook-oa/book/9781789909937/9781789909937.pdf. [cit. 15. 5. 2026]. EVROPSKÝ PARLAMENT A RADA EU. Směrnice 2001/42/ES o posuzování vlivů některých plánů a programů na životní prostředí [online]. Dostupné z: https://eur-lex.europa.eu/legal-content/CS/TXT/?uri=CELEX:32001L0042. [cit. 15. 5. 2026]. **7.3.3 Nepřezkoumatelnost kumulativních a synergických vlivů při neznámých parametrech budoucí výstavby** Dokumentace SEA deklaruje hodnocení kumulativních a synergických vlivů akcelerační oblasti AOV47 – Bukovec, avšak bez znalosti konkrétní podoby budoucích projektů není možné reálně posoudit skutečný rozsah těchto dopadů. SEA současně nezná konečné rozmístění větrných elektráren, skutečné výšky turbín, rozsah doprovodné infrastruktury, trasování komunikací a kabelových vedení, rozsah terénních úprav ani časové souběhy jednotlivých projektů. Dokumentace rovněž nehodnotí různé scénáře intenzity výstavby ani možné varianty koncentrace technické infrastruktury v širším území.	

Poř.č.	Připomínkové místo	Číslo jednací	Článek	AO	Připomínka	Vyhodnocení
					Přesto SEA vyvozuje závěry o přijatelnosti kumulativních a synergických vlivů návrhu na krajinu, obyvatelstvo, životní prostředí a veřejné zdraví. Metodiky OECD (2006) a Fischer a González (2021) přitom potvrzují, že SEA má být hlavním nástrojem pro identifikaci regionálních a synergických vlivů, které nelze efektivně řešit izolovaně v jednotlivých projektových řízeních. Metodika Impact Assessment Agency of Canada současně potvrzuje, že spolehlivé hodnocení kumulativních a synergických vlivů vyžaduje konkrétní prostorová data, realistické scénáře budoucí výstavby, znalost technických parametrů a vyhodnocení časových souběhů jednotlivých projektů. SEA však nepracuje s realistickými scénáři budoucí výstavby a neobsahuje regionální model skutečných kumulativních a synergických dopadů. Dokumentace proto neumožňuje odborně spolehlivé vyhodnocení skutečných kumulativních vlivů návrhu ani objektivní přezkum správnosti závěrů SEA. Takový postup je v rozporu se směrnicí Evropského parlamentu a Rady 2001/42/ES, která výslovně požaduje hodnocení kumulativních a synergických vlivů koncepce na životní prostředí. Současně je návrh v rozporu s principem prevence environmentálních škod a s požadavkem objektivního a přezkoumatelného hodnocení vlivů na životní prostředí. Dokumentace je proto v této části nepřezkoumatelná. Návrh řešení: Požaduji doplnění realistických scénářů budoucí výstavby, konkretizaci prostorového rozmístění zařízení a infrastruktury, vyhodnocení časových souběhů jednotlivých projektů a zpracování scénářů různých intenzit výstavby. Současně požaduji doplnění skutečného regionálního modelu kumulativních a synergických vlivů, který umožní objektivně posoudit reálné dopady návrhu na krajinu, obyvatelstvo, životní prostředí a veřejné zdraví. Pokud nebude možné uvedené nedostatky objektivně a přezkoumatelně odstranit, požaduji vypuštění akcelerační oblasti AOV47 – Bukovec a souvisejícího územního opatření z návrhu Změny č. 2 Územního rozvojového plánu ČR. Zdroje: OECD. Applying Strategic Environmental Assessment – Good Practice Guidance for Development Co-operation [online]. Paris: OECD Publishing, 2006. Dostupné z: https://www.oecd.org/content/dam/oecd/en/publications/reports/2006/11/applying-strategic-environmental-assessment_g1gh7333/9789264026582-en.pdf. [cit. 15. 5. 2026]. FISCHER, Thomas B.; GONZÁLEZ, Ainhoa (eds.). Handbook on Strategic Environmental Assessment [online]. Cheltenham: Edward Elgar Publishing, 2021. Dostupné z: https://www.elgaronline.com/edcollbook-oa/book/9781789909937/9781789909937.pdf. [cit. 15. 5. 2026]. IMPACT ASSESSMENT AGENCY OF CANADA. Technical Guidance for Assessing Cumulative Environmental Effects under the Canadian Environmental Assessment Act, 2012 [online]. Government of Canada, 2023. Dostupné z: https://www.canada.ca/en/impact-assessment-agency/services/policy-guidance/assessing-cumulative-environmental-effects-ceaa2012.html. [cit. 15. 5. 2026]. EVROPSKÝ PARLAMENT A RADA EU. Směrnice 2001/42/ES o posuzování vlivů některých plánů a programů na životní prostředí [online]. Dostupné z: https://eur-lex.europa.eu/legal-content/CS/TXT/?uri=CELEX:32001L0042. [cit. 15. 5. 2026]. **7.3.4 Neurčitost technických parametrů a nemožnost objektivního posouzení vlivů na krajinu a veřejné zdraví** Dokumentace SEA neobsahuje konkrétní technické parametry budoucích větrných elektráren, které jsou nezbytné pro objektivní posouzení jejich skutečných dopadů na krajinu, obyvatelstvo a veřejné zdraví. SEA současně neuvádí skutečné výšky jednotlivých větrných elektráren v konkrétních lokalitách, jejich skutečné nadmořské výšky, konečné typy zařízení, průměry rotorů, parametry nočního osvětlení, intenzitu a rozsah stroboskopického efektu, míru amplitudové modulace hluku ani parametry wake efektu a turbulence. Dokumentace sice stanoví, že výška větrných elektráren nesmí překročit 250 m měřeno od úrovně styku stožáru se základem po horní úvrať listů rotoru, neobsahuje však konkrétní umístění jednotlivých zařízení ani jejich skutečné nadmořské výšky. Současně dokumentace pracuje pouze s orientačními technickými parametry rotorů o průměru přibližně 140 až 160 m, aniž by byly známy konkrétní typy zařízení a jejich konečné technické parametry. V důsledku toho nelze objektivně vyhodnotit skutečnou výškovou	

Poř.č.	Připomínkové místo	Číslo jednací	Článek	AO	Připomínka	Vyhodnocení
					dominanci staveb v krajině, rozsah viditelnosti, intenzitu shadow flickeru, dosah nočního osvětlení ani reálné dopady na obytné prostředí a krajinný ráz. Bez znalosti konkrétního umístění staveb a jejich nadmořské výšky současně nelze objektivně posoudit skutečné horizontové působení větrných elektráren, rozsah jejich viditelnosti v širším území ani míru vizuální dominance v krajině. Dokumentace přitom pouze obecně pracuje s modelovým scénářem budoucí výstavby, aniž by vyhodnotila, jak mohou různé technické varianty zařízení ovlivnit intenzitu hluku, světelné rušení, amplitudovou modulaci hluku, shadow flicker nebo kvalitu života obyvatel. Bez znalosti konkrétních technických parametrů však nelze objektivně posoudit skutečný rozsah hlukové zátěže, reálnou viditelnost zařízení v krajině, intenzitu nočního světelného rušení, rozsah shadow flickeru, amplitudovou modulaci hluku ani skutečné dopady na obyvatelstvo a krajinný ráz. Studie Świdyńska et al. (2024) potvrzuje, že velikost rotorů a výška turbín zásadně ovlivňují vizuální dominanci staveb a subjektivní vnímání industrializace krajiny. Studie Blumendeller et al. (2021) současně potvrzuje, že amplitudová modulace hluku významně závisí na konkrétních technických parametrech zařízení a jejich rozmístění. Studie Haac et al. (2020) dále potvrzuje, že rozsah shadow flickeru, turbulence a vlivu turbulence v závětří (wake efektu) je silně závislý na výšce zařízení, délce rotorů a orientaci vůči obytné zástavbě. SEA však nezná konkrétní typy zařízení, skutečné nadmořské výšky jednotlivých větrných elektráren, konečné délky rotorů ani přesné odstupy od obytné zástavby, přesto vyvozuje závěry o přijatelnosti vlivů. Dokumentace tak neumožňuje objektivně posoudit skutečné dopady budoucí výstavby na krajinu, veřejné zdraví ani obytné prostředí. Dokumentace je proto v této části nepřezkoumatelná. Takový postup je v rozporu se směrnicí Evropského parlamentu a Rady 2001/42/ES, která požaduje objektivní a dostatečně konkrétní vyhodnocení významných vlivů koncepce na obyvatelstvo, krajinu a životní prostředí. Současně je návrh v rozporu s požadavkem přezkoumatelného odůvodnění opatření obecné povahy podle § 172 zákona č. 500/2004 Sb., správní řád. Návrh řešení: Požaduji doplnění konkrétních technických parametrů budoucích větrných elektráren, zejména jejich skutečných výšek, nadmořských výšek, parametrů rotorů, režimu nočního osvětlení a dalších provozních charakteristik nezbytných pro objektivní posouzení vlivů na krajinu, obyvatelstvo a veřejné zdraví. Současně požaduji doplnění konkrétního prostorového rozmístění zařízení a realistických modelů hlukových, vizuálních a světelných dopadů založených na konkrétních technických scénářích budoucí výstavby a vyhodnocení různých variant technického řešení. Pokud nebude možné uvedené nedostatky objektivně a přezkoumatelně odstranit, požaduji vypuštění akcelerační oblasti AOV47 – Bukovec a souvisejícího územního opatření z návrhu Změny č. 2 Územního rozvojového plánu ČR. Zdroje: ŚWIDYŃSKA, N. et al. Influence of Wind Turbines as Dominants in the Landscape [online]. Energies, 2024. Dostupné z: https://www.mdpi.com/1996-1073/17/3/640. [cit. 15. 5. 2026]. BLUMENDELLER, Markus et al. Amplitude modulation characteristics of wind turbine noise and their relevance for environmental noise assessment [online]. Applied Acoustics, 2021. Dostupné z: https://doi.org/10.1016/j.apacoust.2021.107991. [cit. 15. 5. 2026]. HAAC, Tuomas et al. Wind turbine wake effects and implications for environmental noise propagation [online]. Renewable Energy, 2020. Dostupné z: https://doi.org/10.1016/j.renene.2020.02.090. [cit. 15. 5. 2026]. EVROPSKÝ PARLAMENT A RADA EU. Směrnice 2001/42/ES o posuzování vlivů některých plánů a programů na životní prostředí [online]. Dostupné z: https://eur-lex.europa.eu/legal-content/CS/TXT/?uri=CELEX:32001L0042. [cit. 15. 5. 2026]. [250] ČESKÁ REPUBLIKA. Zákon č. 500/2004 Sb., správní řád [online]. Dostupné z: https://www.zakonyprolidi.cz/cs/2004-500. [cit. 16. 5. 2026]. **7.3.5 Absence modelu výstavby VTE** Současně dokumentace SEA ani UO neobsahuje žádný alespoň **obecný model způsob zakládání VTE vysoké 250m ani její celkové výstavby**, nezbytně nutný k posouzení jeho vlivu na předmět hodnocení SEA. Návrh řešení:	

Poř.č.	Připomínkové místo	Číslo jednací	Článek	AO	Připomínka	Vyhodnocení
					Požaduji doplnění konkrétních technických parametrů modelové výstavby budoucích větrných elektráren o výšce 250 m, a jejich doprovodných staveb zejména požadavky takové výstavby na spotřebu betonu, kvalitu komunikací a dimenze připojení VVN, atd. Pokud nebude možné uvedené nedostatky objektivně a přezkoumatelně odstranit, požaduji vypuštění akcelerační oblasti AOV47 – Bukovec a souvisejícího územního opatření z návrhu Změny č. 2 Územního rozvojového plánu ČR. **7.4 Nedostatečnost podmínek a zmírňujících opatření** **<u>7.4.1 Nedostatečně konkrétní a nevynutitelné zmírňující opatření</u>** Podmínky a opatření mají vůči ustanovením zákona o ochraně přírody **nespecifický charakter**, tj. nelze určit, vůči kterým chráněným zájmům jsou podmínky postaveny. **Podmínky reprodukují zákon**, což nemusí být nutně na škodu (zdůrazňovací charakter podmínky), ale jen v těch případech, v nichž není větší riziko poškození přírody a krajiny (např. podmínka umístění staveb 8 m od břehové hrany parafrázuje volně ust. § 49 odst. 2 vodního zákona), kácení dřevin v období vegetačního klidu (to je přece standard….). **Podmínky jsou schematické** – z celkem 281 podmínek ve 14 AO navrhovaných v Kraji Vysočina **je jen 31 specifických vzhledem k předmětům ochrany v širokém smyslu nebo konkrétním územním poměrům v AO**. Většina podmínek je určena obecně bez ohledu na poměry v konkrétní AO (odpuzovače pro ptáky, barvy nátěrů, náhrady poškozených biotopů, atd.) **Jde o nezmírňující a nefunkční podmínky – výška VTE 250 m nemá zmírňující charakter vůči vizuálnímu působení VTE**, jestliže nejvyšší vyráběné mají 285 m a zároveň nejsou rozdíly mezi viditelností větších výškových odstupů. **Jde o podmínky nesplnitelné – různé požadavky na vizuální bezkontaktnost s krajinnými dominantami, neumísťovat do míst interakční zeleně (když tato zabírá celou AO)**, omezování provozu v době orby a sklizně se nepotkává s realitou (tj. reálnými možnostmi přenosu informací, odstávka několik měsíců), apod. **Podmínky následných monitoringů, průzkumů a vyhodnocování, apod. jsou nefunkční – to by v kombinaci s mizernou přípravou vedlo ke značné nejistotě pro investory. Zastavovat či omezovat provoz takto nákladných staveb by vyvolával zbytečné soudní spory.** Podmínky mají obsah typově „ve svazcích" podle toho, které (ne)autorizované osoby se na vzniku návrhu územního opatření podílely, tj. nevychází se z potřeb ochrany v konkrétní AO. Tyto nesrovnalosti předkladatel neodstranil. Podmínky týkající se ZÚR jsou citovány účelově, tj. **nejsou uvedeny rozpory návrhů se ZÚR.** **Podmínky mají být realizovány jen v AO, což je zcela nedostatečné vzhledem k vizuálním vlivům VTE, k vlivům na VKP** (AO jsou velmi často na rozvodích, horních tocích, apod), hledání prostor pro náhradní biotopy, apod. **Podmínky jsou neurčité a dávají možnost úvahy investorovi!** – uvození typu „pokud možno", „přednostně", apod. **Lze tedy shrnout, že podmínky a omezující opatření nemohou plnit řádně své funkce, tj. zaručit, že jinak protiprávní činnost nebo stav budou vyváženy tak, že umístění i provoz záměrů zákonný limit nepřekročí.** Metodika MŽP (2025) současně uvádí, že podmínky a zmírňující opatření musí být stanoveny individuálně pro každou jednotlivou akcelerační oblast a musí vycházet z limitů využití území, druhu OZE a předpokládaných dopadů na životní prostředí a veřejné zdraví. Pokud navržená opatření působí převážně jako obecně použitelné soubory doporučení bez zřejmé vazby ke konkrétním zjištěním v území, nelze ověřit, zda skutečně reagují na identifikovaná rizika dané lokality. Metodický postup Ministerstva životního prostředí pro akcelerační oblasti (2025) současně požaduje stanovení podmínek a zmírňujících opatření specificky pro každou jednotlivou akcelerační oblast na základě vyhodnocení konkrétních druhů, biotopů a identifikovaných rizik. V případě AOV47 – Bukovec však část navržených opatření působí jako obecně použitelné soubory doporučení bez zjevné vazby na konkrétní charakteristiky území. Dokumentace tak neumožňuje ověřit, zda opatření skutečně reagují na identifikované problémy dané lokality. Metodické doporučení MŽP (2025) vyžaduje, aby podmínky a zmírňující opatření byly formulovány s ohledem na specifické charakteristiky jednotlivých akceleračních oblastí. Dokumentace AOV47 však převážně používá obecné typové podmínky (výškové limity, barevnost staveb, obecné technické požadavky), aniž by prokázala jejich přímou vazbu na konkrétní identifikovaná rizika území Bukovec.	

Poř.č.	Připomínkové místo	Číslo jednací	Článek	AO	Připomínka	Vyhodnocení
					Chybí vysvětlení, jak navržená opatření reagují na místní hydrogeologické, krajinné, biologické nebo sociální charakteristiky území. Metodika IAIA (2002) potvrzuje, že kvalitní SEA musí obsahovat jasně formulovaná, kontrolovatelná, odborně ověřitelná a prakticky realizovatelná opatření. Studie Cashmore et al. (2004) současně potvrzuje, že neurčitá a obecná zmírňující opatření (mitigací) významně snižují praktickou účinnost procesů SEA a EIA a často nevede k reálnému omezení dopadů projektů. SEA však nestanovuje konkrétní limity mnoha opatření, neobsahuje metodiky kontroly, neprokazuje reálnou vymahatelnost opatření a ponechává značnou část zmírňujících opatření až na budoucí projektovou dokumentaci. Manuál SEA Ministerstva životního prostředí (2025) současně požaduje individuální posouzení navržených opatření a ověření jejich dostatečnosti ve vztahu ke konkrétním identifikovaným vlivům. Dokumentace SEA však současně identifikuje přetrvávající biologická, krajinná a další rizika a zároveň dochází k závěru, že navržená opatření jsou dostatečná a další opatření nejsou potřebná. Není však zřejmé, podle jakého odborného postupu nebo kritérií byla tato dostatečnost ověřena. Výsledný závěr proto není metodicky reprodukovatelný ani přezkoumatelný. Takový postup je v rozporu se směrnicí Evropského parlamentu a Rady 2001/42/ES, s požadavkem přezkoumatelnosti opatření obecné povahy podle § 172 zákona č. 500/2004 Sb., správní řád, s principem prevence a se současnými metodickými požadavky SEA na kontrolovatelná a vyhodnotitelná zmírňující opatření. Dokumentace SEA je proto v této části nepřezkoumatelná. Návrh řešení: Požaduji doplnění konkrétních, jednoznačně kontrolovatelných a právně vymahatelných zmírňujících opatření, stanovení přesných limitů, metodik kontroly a odpovědnosti za plnění podmínek, doplnění závazných mechanismů ověřování účinnosti zmírňujících opatření a přepracování SEA tak, aby zásadní environmentální opatření nebyla odkládána až do navazujících řízení. Pokud nebude možné uvedené nedostatky objektivně a přezkoumatelně odstranit, požaduji vypuštění akcelerační oblasti AOV47 – Bukovec a souvisejícího územního opatření z návrhu Změny č. 2 Územního rozvojového plánu ČR. Zdroje: INTERNATIONAL ASSOCIATION FOR IMPACT ASSESSMENT (IAIA). Strategic Environmental Assessment Performance Criteria [online]. Fargo: IAIA, 2002. Dostupné z: https://www.iaia.org/uploads/pdf/SP1.pdf. [cit. 17. 5. 2026]. MINISTERSTVO ŽIVOTNÍHO PROSTŘEDÍ. Metodika ke stanovování podmínek a zmírňujících opatření v návrhu územního opatření podle zákona č. 249/2025 Sb., o urychlení využívání některých obnovitelných zdrojů energie [online]. Praha: Ministerstvo životního prostředí, 2025. Dostupné z: https://mzp.gov.cz/system/files/2025-12/OSDE-metodika_ke_stanoveni_podminek_a_zmirnujicich_opatreni-20251212.pdf. [cit. 22. 5. 2026]. MINISTERSTVO ŽIVOTNÍHO PROSTŘEDÍ. Postup posouzení návrhu akcelerační oblasti a tvorby podkladů pro návrh územního opatření pro akcelerační oblast ve vztahu k výskytu volně žijících živočichů, planě rostoucích rostlin a přírodních stanovišť [online]. Praha: Ministerstvo životního prostředí, 2025. Dostupné z: https://mzp.gov.cz/system/files/2025-09/OSDE_Postup_posouzeni_akceleracnich_oblasti-09062025.pdf. [cit. 22. 5. 2026]. MINISTERSTVO ŽIVOTNÍHO PROSTŘEDÍ. Metodické doporučení Ministerstva životního prostředí ke zpracování vyhodnocení vlivů na životní prostředí pro územní opatření dle § 8 odst. 2 zákona č. 249/2025 Sb., o urychlení využívání některých obnovitelných zdrojů energie [online]. Praha: Ministerstvo životního prostředí, 2025. Dostupné z: https://portal.cenia.cz/eiasea/dokumenty/dokumentSoubor/2245/Metodické%20doporučení%20MŽP%20ke%20zpracování%20vyhodnocení%20SEA%20pro%20ÚO_final_15_12_25_pro_zveřejnění_IS_SEA.pdf. [cit. 22. 5. 2026]. CASHMORE, Matthew et al. The interminable issue of effectiveness: substantive purposes, outcomes and research challenges in the advancement of environmental impact assessment theory [online]. Impact Assessment and Project Appraisal, 2004. Dostupné z: https://www.tandfonline.com/doi/abs/10.3152/147154604781765860. [cit. 17. 5. 2026]. MINISTERSTVO ŽIVOTNÍHO PROSTŘEDÍ. MANUÁL SEA – Vyhodnocení vlivů územně plánovací dokumentace na životní prostředí a další souvislosti [online]. Praha: MŽP, 2025. Dostupné z:	

Poř.č.	Připomínkové místo	Číslo jednací	Článek	AO	Připomínka	Vyhodnocení
					https://portal.cenia.cz/eiasea/dokumenty/dokumentSoubor/2244/Vyhodnocení%20vlivů%20ÚPD%20na%20%C5%BEivotní%20prostředí%20a%20dalších%20souvislosti.pdf. [cit. 16. 5. 2026]. EVROPSKÝ PARLAMENT A RADA EU. Směrnice 2001/42/ES o posuzování vlivů některých plánů a programů na životní prostředí [online]. Dostupné z: https://eur-lex.europa.eu/legal-content/CS/TXT/?uri=CELEX%3A32001L0042. [cit. 17. 5. 2026]. **7.4.2 Absence metodiky hodnocení účinnosti mitigací a nepřezkoumatelnost bodového systému** Dokumentace používá bodové hodnocení vlivů ve formě klasifikace „-1 / 0 / +1", aniž by byla doložena metodika tohoto hodnocení, jeho kritéria, prahové hodnoty nebo způsob převodu odborných zjištění do výsledné klasifikace. Není zřejmé, zda jde o standardizovaný systém podle metodiky Ministerstva životního prostředí, autorizované SEA metodiky nebo pouze interní expertní odhad zpracovatele. Současně dokumentace nevysvětluje, co konkrétně znamená „mírně negativní" vliv, jaký je rozdíl mezi hodnotami „0" a „-1", jaké indikátory byly použity, jak byla určována významnost vlivů, ani jak byla zajištěna reprodukovatelnost hodnocení. SEA přitom současně tvrdí, že navržená zmírňující opatření jsou „dostatečná", aniž by bylo možné objektivně ověřit, podle jaké metodiky byla tato dostatečnost vyhodnocena. **Dokumentace neumožňuje ověřit, jakým způsobem byla stanovena účinnost jednotlivých opatření a jak byly jejich účinky převedeny do výsledného hodnocení.** Není zřejmé, podle jakých kritérií bylo určeno, že konkrétní opatření povede ke snížení nebo odstranění identifikovaných rizik. Dokumentace tak předpokládá účinnost opatření, aniž by předložila mechanismus, kterým má být této účinnosti dosaženo. Výsledný závěr proto není přezkoumatelný. **Manuál SEA Ministerstva životního prostředí (2025) současně požaduje doložení vazby mezi identifikovaným problémem, navrženým opatřením a jeho promítnutím do výsledné podoby návrhu. Z dokumentace však není zřejmé, jakým způsobem byly jednotlivé identifikované vlivy převedeny do konkrétních zmírňujících opatření ani jak byla následně posouzena jejich účinnost. Chybí tak transparentní návaznost mezi identifikací problému, návrhem opatření a výsledným závěrem o přijatelnosti.** **Metodika MŽP (2025) současně uvádí, že podmínky a zmírňující opatření musí být založeny na konkrétních podkladech, údajích o území a zjištěních SEA. Dokumentace však neumožňuje ověřit návaznost mezi identifikovaným problémem, navrženým opatřením a závěrem o jeho účinnosti. Není tedy zřejmé, jak byla účinnost jednotlivých opatření odborně ověřena.** Metodické doporučení MŽP (2025) předpokládá aktivní promítnutí výsledků SEA do konkrétních podmínek územního opatření. Dokumentace však u řady složek životního prostředí opakovaně konstatuje „bez dalšího návrhu dle SEA", aniž vysvětluje, jak byla ověřena dostatečnost již navržených opatření. Chybí metodika hodnocení účinnosti navržených mitigací a kritéria, podle nichž bylo rozhodnuto, že další opatření nejsou potřebná. Některá opatření deklarují zmírnění vlivů, aniž by bylo zřejmé, jak mají identifikovaný problém skutečně odstranit. Samotné stanovení technických parametrů nebo obecných omezení nemusí automaticky znamenat snížení vlivu na chráněné zájmy, pokud není prokázán mechanismus jejich působení. **Metodické materiály MŽP a MMR pro SEA (2015) přitom vyžadují transparentní, přezkoumatelné a metodicky doložené hodnocení vlivů včetně návrhu ukazatelů sledování vlivů a objektivního vyhodnocení významnosti dopadů.** Takový postup je v rozporu se zákonem č. 100/2001 Sb., o posuzování vlivů na životní prostředí, se směrnicí 2001/42/ES, s požadavkem transparentnosti a přezkoumatelnosti SEA, s metodickými doporučeními MŽP a MMR pro SEA (2015) a s principem právní jistoty. Dokumentace SEA je proto v této části nepřezkoumatelná. Návrh řešení: Požaduji doplnění kompletní metodiky bodového hodnocení vlivů, definice použitých klasifikačních stupňů, prahových hodnot a indikátorů významnosti, doložení metodiky převodu odborných závěrů do výsledného hodnocení a doplnění transparentního systému vyhodnocování účinnosti mitigací. Pokud nebude možné uvedené nedostatky objektivně a přezkoumatelně odstranit, požaduji vypuštění akcelerační oblasti AOV47 – Bukovec a souvisejícího územního opatření z návrhu Změny č. 2 Územního rozvojového plánu ČR. Zdroje:	

Poř.č.	Připomínkové místo	Číslo jednací	Článek	AO	Připomínka	Vyhodnocení
					MINISTERSTVO ŽIVOTNÍHO PROSTŘEDÍ; MINISTERSTVO PRO MÍSTNÍ ROZVOJ. SEA – metodická doporučení pro vyhodnocení vlivů územně plánovací dokumentace na životní prostředí [online]. Praha: MŽP a MMR, 2015. Dostupné z: https://portal.cenia.cz/eiasea/dokumenty/sea_metodicka_doporuceni. [cit. 17. 5. 2026]. MINISTERSTVO ŽIVOTNÍHO PROSTŘEDÍ. MANUÁL SEA – Vyhodnocení vlivů územně plánovací dokumentace na životní prostředí a další souvislosti [online]. Praha: MŽP, 2025. Dostupné z: https://portal.cenia.cz/eiasea/dokumenty/dokumentSoubor/2244/Vyhodnocení%20vlivů%20ÚPD%20na%20%C5%BEivotní%20prostředí%20a%20dalších%20souvislosti.pdf. [cit. 16. 5. 2026]. MINISTERSTVO ŽIVOTNÍHO PROSTŘEDÍ. Metodika ke stanovování podmínek a zmírňujících opatření v návrhu územního opatření podle zákona č. 249/2025 Sb., o urychlení využívání některých obnovitelných zdrojů energie [online]. Praha: Ministerstvo životního prostředí, 2025. Dostupné z: https://mzp.gov.cz/system/files/2025-12/OSDE-metodika_ke_stanoveni_podminek_a_zmirnujicich_opatreni-20251212.pdf. [cit. 22. 5. 2026]. MINISTERSTVO ŽIVOTNÍHO PROSTŘEDÍ. Metodické doporučení Ministerstva životního prostředí ke zpracování vyhodnocení vlivů na životní prostředí pro územní opatření dle § 8 odst. 2 zákona č. 249/2025 Sb., o urychlení využívání některých obnovitelných zdrojů energie [online]. Praha: Ministerstvo životního prostředí, 2025. Dostupné z: https://portal.cenia.cz/eiasea/dokumenty/dokumentSoubor/2245/Metodické%20doporučení%20MŽP%20ke%20zpracování%20vyhodnocení%20SEA%20pro%20ÚO_final_15_12_25_pro_zveřejnění_IS_SEA.pdf. [cit. 22. 5. 2026]. ČESKÁ REPUBLIKA. Zákon č. 100/2001 Sb., o posuzování vlivů na životní prostředí [online]. Dostupné z: https://www.zakonyprolidi.cz/cs/2001-100. [cit. 17. 5. 2026]. EVROPSKÝ PARLAMENT A RADA EU. Směrnice 2001/42/ES o posuzování vlivů některých plánů a programů na životní prostředí [online]. Dostupné z: https://eur-lex.europa.eu/legal-content/CS/TXT/?uri=CELEX%3A32001L0042. [cit. 17. 5. 2026]. **<u>7.4.3 Nedostatečně prokázaná účinnost opatření pro ochranu biodiverzity</u>** Dokumentace SEA předpokládá, že negativní dopady na biodiverzitu budou dostatečně zmírněny pomocí standardních opatření, avšak neprokazuje jejich skutečnou účinnost v podmínkách konkrétního území. Návrh akcelerační oblasti AOV47 – Bukovec je proto v rozporu s principem prevence a požadavkem objektivního vyhodnocení biologických rizik. **Navržená biologická opatření nepředstavují skutečný mechanismus odstranění identifikovaných vlivů, ale pouze obecné deklarace nebo reprodukci již existujících zákonných povinností. Opatření mají převážně obecný charakter a neprokazují vztah ke konkrétním biologickým poměrům území. Použití stejných typů opatření napříč různými akceleračními oblastmi vytváří pochybnosti, zda vycházejí z potřeb konkrétní lokality nebo pouze z univerzálního metodického schématu. Některá opatření předpokládají podmínky, jejichž reálné splnění nemusí být technicky nebo provozně možné. Pokud není doložena reálná proveditelnost opatření, nelze současně předpokládat jejich účinnost.** Studie Thaxter et al. (2017) potvrzuje, že mortalita ptáků a netopýrů závisí na celé řadě druhově specifických a prostorových faktorů a že přesná predikce skutečných dopadů bývá velmi obtížná. Studie May et al. (2020) dále potvrzuje, že i u slibných mitigací zůstává účinnost silně závislá na konkrétní lokalitě, druhovém složení a dlouhodobém monitoringu. Studie Arnett et al. (2005) současně potvrzuje, že mortalita netopýrů zůstává významným problémem i při aplikaci standardních zmírňujících opatření. SEA však neprokazuje účinnost opatření v konkrétních podmínkách území, neobsahuje detailní systém adaptivního managementu, nehodnotí scénáře selhání mitigací, neřeší dostatečně kumulativní mortalitu ani neprokazuje dlouhodobou stabilitu ochranných opatření. Metodický postup MŽP (2025) pro akcelerační oblasti současně požaduje hodnocení významnosti biologických dopadů na základě citlivosti druhů, významnosti jejich výskytu, intenzity ovlivnění, pravděpodobnosti vzniku, vratnosti a délky trvání dopadů. Dokumentace však neumožňuje ověřit, zda byly tyto parametry u jednotlivých druhů skutečně vyhodnoceny a jak byly převedeny do závěru o dostatečnosti navržených opatření. Dokumentace proto není v souladu se současnými vědeckými poznatky o nejistotách mitigace biologických dopadů větrných elektráren. Takový postup je v rozporu s principem prevence a předběžné opatrnosti, se směrnicí 2001/42/ES, se zákonem č. 114/1992 Sb., o ochraně přírody a krajiny a se současnými vědeckými poznatky o ochraně biodiverzity při rozvoji větrné energetiky.	

Poř.č.	Připomínkové místo	Číslo jednací	Článek	AO	Připomínka	Vyhodnocení
					Dokumentace SEA je proto v této části nepřezkoumatelná. Návrh řešení: Požaduji doplnění detailního vyhodnocení účinnosti biologických mitigací v konkrétních podmínkách území, zpracování adaptivního managementu pro ochranu ptáků a netopýrů, vyhodnocení scénářů selhání zmírňujících opatření a doplnění dlouhodobého monitoringu kumulativní mortality a populačních dopadů chráněných druhů. Pokud nebude možné uvedené nedostatky objektivně a přezkoumatelně odstranit, požaduji vypuštění akcelerační oblasti AOV47 – Bukovec a souvisejícího územního opatření z návrhu Změny rozvojového plánu ČR. Zdroje: THAXTER, C. B. et al. Bird and bat species' global vulnerability to collision mortality at wind farms revealed through a trait-based assessment [online]. Proceedings of the Royal Society B, 2017. Dostupné z: https://royalsocietypublishing.org/doi/10.1098/rspb.2017.0829. [cit. 17. 5. 2026]. MAY, Roel et al. Paint it black: Efficacy of increased wind turbine rotor blade visibility to reduce avian fatalities [online]. Ecology and Evolution, 2020. Dostupné z: https://onlinelibrary.wiley.com/doi/10.1002/ece3.6592. [cit. 17. 5. 2026]. ARNETT, Edward B. et al. Relationships between bats and wind turbines in Pennsylvania and West Virginia [online]. Bat Conservation International, 2005. Dostupné z: https://digitalcommons.unl.edu/cgi/viewcontent.cgi?article=1009&context=bioscifacpub. [cit. 17. 5. 2026]. EVROPSKÝ PARLAMENT A RADA EU. Směrnice 2001/42/ES o posuzování vlivů některých plánů a programů na životní prostředí [online]. Dostupné z: https://eur-lex.europa.eu/legal-content/CS/TXT/?uri=CELEX%3A32001L0042. [cit. 17. 5. 2026]. MINISTERSTVO ŽIVOTNÍHO PROSTŘEDÍ. Postup posouzení návrhu akcelerační oblasti a tvorby podkladů pro návrh územního opatření pro akcelerační oblast ve vztahu k výskytu volně žijících živočichů, plané rostoucích rostlin a přírodních stanovišť [online]. Praha: Ministerstvo životního prostředí, 2025. Dostupné z: https://mzp.gov.cz/system/files/2025-09/OSDE_Postup_posouzeni_akceleracnich_oblasti-09062025.pdf. [cit. 22. 5. 2026]. ČESKÁ REPUBLIKA. Zákon č. 114/1992 Sb., o ochraně přírody a krajiny [online]. Dostupné z: https://www.zakonyprolidi.cz/cs/1992-114. [cit. 17. 5. 2026]. **7.4.4 Nedostatečnost monitoringu a absence adaptivního managementu** Dokumentace SEA předpokládá budoucí monitoring dopadů, avšak neobsahuje detailní systém dlouhodobého adaptivního managementu ani jasně definované mechanismy reakce na zjištěné negativní vlivy. Návrh akcelerační oblasti AOV47 – Bukovec je proto v rozporu se současnými principy adaptivního environmentálního managementu. **Monitoring nepředstavuje zmírňující opatření, ale pouze nástroj následného ověřování stavu. Pokud dokumentace řeší nejistoty prostřednictvím budoucích průzkumů, sledování a následného vyhodnocování, přenáší fakticky řešení problému do budoucnosti namísto jeho současného posouzení. Monitoring nemůže nahrazovat princip předběžné opatrnosti.** **Rozsáhlé využívání následných monitoringů může vytvářet stav dlouhodobé nejistoty, protože skutečný rozsah omezení provozu nebo dodatečných opatření není znám v okamžiku schvalování návrhu. Dokumentace tak nepředkládá stabilní a předvídatelný mechanismus ochrany identifikovaných zájmů.** Studie Canter a Ross (2010) potvrzuje, že monitoring bez předem definovaných adaptačních mechanismů často nevede k reálnému omezení dopadů. Studie Arts et al. (2001) dále potvrzuje, že samotný monitoring není dostačující, pokud nejsou předem definovány spouštěcí limity, korekční opatření, povinnost úpravy provozu a mechanismy zastavení činnosti při překročení limitů. Metodika OECD (2008) současně potvrzuje, že účinný adaptivní management musí pracovat s průběžným vyhodnocováním dopadů a možností změny opatření podle nových poznatků. Metodické podklady MŽP a MMR pro SEA (2015) současně výslovně požadují návrh ukazatelů pro sledování vlivů a systém průběžného vyhodnocování dopadů koncepce. SEA však nestanovuje jasné adaptační mechanismy, neobsahuje konkrétní spouštěcí limity, neřeší scénáře neúspěšných zmírňujících opatření, nepředpokládá možnost omezení nebo zastavení provozu při významných dopadech ani neobsahuje závazný systém reakce na negativní vývoj stavu území. Dokumentace proto neodpovídá současným principům adaptivního environmentálního managementu.	

Poř.č.	Připomínkové místo	Číslo jednací	Článek	AO	Připomínka	Vyhodnocení
					Takový postup je v rozporu se směrnicí 2001/42/ES, se zákonem č. 100/2001 Sb., o posuzování vlivů na životní prostředí, s metodickými doporučeními MŽP a MMR pro SEA (2015), s principem prevence a předběžné opatrnosti, a se současnými odbornými standardy adaptivního environmentálního managementu. Dokumentace SEA je proto v této části nepřezkoumatelná. Návrh řešení: Požaduji doplnění detailního systému dlouhodobého adaptivního managementu, stanovení konkrétních spouštěcích limitů a korekčních opatření, doplnění mechanismů omezení nebo zastavení provozu při překročení limitů a zpracování závazného systému průběžného vyhodnocování účinnosti mitigací a reakce na nově zjištěné environmentální dopady. Pokud nebude možné uvedené nedostatky objektivně a přezkoumatelně odstranit, požaduji vypuštění akcelerační oblasti AOV47 – Bukovec a souvisejícího územního opatření z návrhu Změny č. 2 Územního rozvojového plánu ČR. Zdroje: CANTER, Larry; ROSS, Bill. State of practice of cumulative effects assessment and management: the good, the bad and the ugly [online]. Impact Assessment and Project Appraisal, 2010. Dostupné z: https://www.tandfonline.com/doi/abs/10.3152/146155110X12838715793200. [cit. 17. 5. 2026]. ARTS, Jos et al. Environmental Impact Assessment Follow-up: Good Practice and Future Directions [online]. Impact Assessment and Project Appraisal, 2001. Dostupné z: https://www.tandfonline.com/doi/abs/10.3152/147154601781767014. [cit. 17. 5. 2026]. OECD. Strategic Environmental Assessment and Adaptation to Climate Change [online]. 2008. Dostupné z: https://www.oecd.org/environment/environment-development/42344381.pdf. [cit. 17. 5. 2026]. MINISTERSTVO ŽIVOTNÍHO PROSTŘEDÍ; MINISTERSTVO PRO MÍSTNÍ ROZVOJ. SEA – metodická doporučení pro vyhodnocení vlivů územně plánovací dokumentace na životní prostředí [online]. Praha: MŽP a MMR, 2015. Dostupné z: https://portal.cenia.cz/eiasea/dokumenty/sea_metodicka_doporuceni. [cit. 17. 5. 2026]. EVROPSKÝ PARLAMENT A RADA EU. Směrnice 2001/42/ES o posuzování vlivů některých plánů a programů na životní prostředí [online]. Dostupné z: https://eur-lex.europa.eu/legal-content/CS/TXT/?uri=CELEX%3A32001L0042. [cit. 17. 5. 2026]. ČESKÁ REPUBLIKA. Zákon č. 100/2001 Sb., o posuzování vlivů na životní prostředí a o změně některých souvisejících zákonů (zákon o posuzování vlivů na životní prostředí) [online]. Dostupné z: https://www.zakonyprolidi.cz/cs/2001-100. [cit. 17. 5. 2026]. **7.5 Vnitřní rozpory v hodnocení kumulativních a synergických vlivů a nedostatečnost monitoringu** **<u>7.5.1 Vnitřní rozpor mezi identifikovanými riziky a závěrem o přijatelnosti</u>** a) Vyhodnocení vlivů na udržitelný rozvoj území (SEA) v části věnované kumulativním a synergickým vlivům uvádí, že v území *„nebyly identifikovány žádné potenciální kumulativní ani synergické vlivy"*, současně však výslovně připouští kumulaci s dalšími navrhovanými akceleračními oblastmi na Táborsku a Pelhřimovsku. Dokumentace dále uvádí předpoklad kumulace vlivů na krajinný ráz a vizuální charakteristiky území, který následně hodnotí jako mírně negativní (-1) při dlouhodobém a trvalém působení. Dokumentace současně navrhuje zmírňující opatření, zejména omezení výšky větrných elektráren a podmínky pro vedlejší stavby, a uzavírá, že tato opatření jsou „dostatečná" a „adekvátní". b) Pořizovatel sám připouští existenci kumulativních vlivů, dlouhodobých změn krajinného rázu a souběhu dalších akceleračních oblastí. Dokumentace však neobsahuje: ➢ objektivní kritéria přijatelnosti kumulativních vlivů, ➢ stanovení limitů únosného zatížení území, ➢ metodiku převodu identifikovaných rizik do výsledného bodového hodnocení, ➢ regionální model souběhu více akceleračních oblastí, ➢ odborné zdůvodnění, proč byly identifikované střety hodnoceny jako přijatelné. Dokumentace tak identifikuje existenci rizik, avšak neprokazuje logický postup, kterým bylo dosaženo výsledného závěru.	

Poř.č.	Připomínkové místo	Číslo jednací	Článek	AO	Připomínka	Vyhodnocení
					Manuál SEA Ministerstva životního prostředí (2025) vyžaduje, aby mezi identifikovanými vlivy, navrženými opatřeními a výsledným závěrem existovala transparentní a přezkoumatelná logická návaznost. Dokumentace však současně připouští existenci přetrvávajících negativních vlivů, navrhuje opatření k jejich omezení a současně bez dalšího metodického zdůvodnění dochází k závěru o přijatelnosti návrhu. Není proto zřejmé, jakým způsobem byl z identifikovaných rizik odvozen výsledný závěr. Metodický postup MŽP (2025) pro akcelerační oblasti současně předpokládá přehledné propojení identifikovaných dopadů s jejich významností a se závěrečným vyhodnocením území. Dokumentace AOV47 – Bukovec však neumožňuje ověřit, jakým způsobem byly identifikované biologické a krajinné střety převedeny do výsledného závěru o přijatelnosti návrhu. Metodika MŽP (2025) současně předpokládá, že předpokládané dopady budou určeny na základě údajů o území a výsledků SEA a následně převedeny do konkrétních podmínek a zmírňujících opatření. Z dokumentace však není zřejmé, jakým způsobem byla identifikovaná rizika převedena do výsledného závěru o přijatelnosti návrhu. Metodické doporučení MŽP (2025) požaduje jednotný a přezkoumatelný postup vyhodnocení SEA založený na logicky konzistentním hodnocení identifikovaných vlivů a na řádném promítnutí výsledků posouzení do závěrů dokumentace. Současně předpokládá, že SEA bude plnit preventivní funkci a umožní jednoznačně ověřit, z jakých odborných podkladů a úvah jednotlivé závěry vycházejí. Posouzení proto neumožňuje objektivně ověřit správnost výsledného hodnocení. c) Pořizovatel sám uvádí, že nebyly identifikovány kumulativní ani synergické vlivy. Současně však výslovně připouští kumulaci s dalšími navrhovanými akceleračními oblastmi a připouští dlouhodobé negativní vlivy na krajinný ráz. Obě tvrzení nemohou současně obstát. Pokud kumulativní a synergické vlivy neexistují, není důvod současně připouštět jejich existenci a navrhovat zmírňující opatření. Pokud kumulativní a synergické vlivy existují, musí být jejich rozsah objektivně vyhodnocen. Z uvedeného plynou pouze dvě možnosti: 1. kumulativní a synergické vlivy existují a dokumentace jejich rozsah nehodnotí, 2. kumulativní a synergické vlivy neexistují, avšak dokumentace bez věcného podkladu připouští jejich existenci. V obou případech vzniká vnitřní rozpor mezi identifikací rizik a výsledným závěrem o přijatelnosti návrhu. d) Směrnice Evropského parlamentu a Rady 2001/42/ES vyžaduje identifikaci, popis a vyhodnocení pravděpodobných významných vlivů návrhu, včetně dlouhodobých, kumulativních a synergických účinků. Zákon č. 100/2001 Sb., o posuzování vlivů na životní prostředí, současně vyžaduje vyhodnocení významných přímých i nepřímých dopadů koncepce a jejich vzájemných souvislostí. Česká metodická praxe SEA vychází z požadavku, aby mezi identifikovanými vlivy, mírou nejistoty a výsledným závěrem existovala transparentní a přezkoumatelná logická návaznost. V případě identifikace významných nejistot nebo možných kumulativních vlivů musí být zřejmé, jakým způsobem byly tyto skutečnosti vyhodnoceny a na základě jakých kritérií bylo dosaženo závěru o přijatelnosti návrhu. Z uvedeného plyne požadavek, aby identifikovaná rizika byla propojena s jasnými kritérii přijatelnosti a aby výsledný závěr vycházel z objektivně ověřitelného metodického postupu. Dokumentace však neprokazuje, jakým způsobem byl z identifikovaných dlouhodobých a kumulativních rizik odvozen závěr o přijatelnosti návrhu, ani neobsahuje kritéria umožňující přezkoumat správnost tohoto postupu. Tím není splněn požadavek úplného, preventivního a přezkoumatelného posouzení vlivů návrhu. e) Dokumentace současně připouští existenci kumulativních a synergických vlivů a současně dochází k závěru o jejich přijatelnosti bez transparentního metodického zdůvodnění. Výsledkem je vnitřní logický rozpor mezi identifikací rizik a výsledným hodnocením. Tato skutečnost představuje samostatně postačující věcný důvod pro zpochybnění přezkoumatelnosti dokumentace. Návrh řešení: Požaduji doplnění vyhodnocení SEA tak, aby obsahovalo jednoznačné, objektivní a přezkoumatelné vyhodnocení kumulativních a synergických vlivů, včetně odstranění rozporu mezi tvrzením o jejich neexistenci a současným připouštěním jejich výskytu. Současně požaduji doplnění transparentní metodiky hodnocení, stanovení kritérií přijatelnosti a zdůvodnění, jakým způsobem byly identifikované vlivy a rizika převedeny do výsledného závěru o přijatelnosti návrhu.	

Poř.č.	Připomínkové místo	Číslo jednací	Článek	AO	Připomínka	Vyhodnocení
					Současně požaduji objektivní a přezkoumatelné doložení, že identifikované kumulativní a synergické vlivy nepředstavují významný negativní dopad na životní prostředí a že navržená zmírňující opatření jsou skutečně dostatečná k jejich omezení. Pokud nebude možné uvedené nedostatky objektivně odstranit a přezkoumatelným způsobem odůvodnit závěr o přijatelnosti návrhu, požaduji vypuštění akcelerační oblasti AOV47 – Bukovec a souvisejícího územního opatření z návrhu Změny č. 2 Územního rozvojového plánu ČR. Zdroje: MINISTERSTVO ŽIVOTNÍHO PROSTŘEDÍ. MANUÁL SEA – Vyhodnocení vlivů územně plánovací dokumentace na životní prostředí a další souvislosti [online]. Praha: MŽP, 2025. Dostupné z: https://portal.cenia.cz/eiasea/dokumenty/dokumentSoubor/2244/Vyhodnocení%20vlivů%20ÚPD%20na%20%C5%BEivotní%20prostředí%20a%20dalších%20souvislosti.pdf. [cit. 16. 5. 2026]. MINISTERSTVO ŽIVOTNÍHO PROSTŘEDÍ. Postup posouzení návrhu akcelerační oblasti a tvorby podkladů pro návrh územního opatření pro akcelerační oblast ve vztahu k výskytu volně žijících živočichů, plané rostoucích rostlin a přírodních stanovišť [online]. Praha: Ministerstvo životního prostředí, 2025. Dostupné z: https://mzp.gov.cz/system/files/2025-09/OSDE_Postup_posouzeni_akceleracnich_oblasti-09062025.pdf. [cit. 22. 5. 2026]. MINISTERSTVO ŽIVOTNÍHO PROSTŘEDÍ. Metodika ke stanovování podmínek a zmírňujících opatření v návrhu územního opatření podle zákona č. 249/2025 Sb., o urychlení využívání některých obnovitelných zdrojů energie [online]. Praha: Ministerstvo životního prostředí, 2025. Dostupné z: https://mzp.gov.cz/system/files/2025-12/OSDE-metodika_ke_stanoveni_podminek_a_zmirnujicich_opatreni-20251212.pdf. [cit. 22. 5. 2026]. MINISTERSTVO ŽIVOTNÍHO PROSTŘEDÍ. Metodické doporučení Ministerstva životního prostředí ke zpracování vyhodnocení vlivů na životní prostředí pro územní opatření dle § 8 odst. 2 zákona č. 249/2025 Sb., o urychlení využívání některých obnovitelných zdrojů energie [online]. Praha: Ministerstvo životního prostředí, 2025. Dostupné z: https://portal.cenia.cz/eiasea/dokumenty/dokumentSoubor/2245/Metodické%20doporučení%20MŽP%20ke%20zpracování%20vyhodnocení%20SEA%20pro%20ÚO_final_15_12_25_pro_zveřejnění_IS_SEA.pdf. [cit. 22. 5. 2026]. **<u>7.5.2 Nedostatečné hodnocení kumulativních a synergických vlivů</u>** a) Vyhodnocení SEA v části věnované kumulativním a synergickým vlivům uvádí, že v zájmovém území a jeho nejbližším okolí nebyly identifikovány relevantní záměry vyvolávající významné kumulativní nebo synergické účinky. Současně však dokumentace výslovně uvádí kumulaci s dalšími navrhovanými akceleračními oblastmi na Táborsku a Pelhřimovsku a připouští mírně negativní kumulativní vliv na krajinný ráz a vizuální charakteristiky území. Dokumentace současně omezuje hodnocení převážně na území akcelerační oblasti a její nejbližší okolí. Dokumentace současně připouští existenci souvisejících infrastrukturních zásahů, avšak neobsahuje jejich prostorové vymezení. Hodnocení kumulativních účinků tak probíhá bez znalosti části zdrojů těchto vlivů. b) Pořizovatel sám připouští možnost souběhu více akceleračních oblastí a možnost vzniku kumulativních vlivů. Dokumentace však neobsahuje: ➢ regionální model kumulativních vlivů více akceleračních oblastí, ➢ vyhodnocení souběhu AOV47 s dalšími navrhovanými akceleračními oblastmi, ➢ model koncentrace technických dominant v širším území, ➢ hodnocení postupného nárůstu technické infrastruktury, ➢ vyhodnocení synergického působení krajinných, biologických, hlukových a prostorových vlivů, ➢ posouzení dlouhodobé transformace krajiny v regionálním měřítku. Dokumentace tak hodnotí jednotlivé vlivy převážně samostatně, nikoliv jejich společné a dlouhodobé působení.	

Poř.č.	Připomínkové místo	Číslo jednací	Článek	AO	Připomínka	Vyhodnocení
					Metodika MŽP (2025) současně výslovně uvádí, že posouzení se nevztahuje pouze na samotné výrobny energie, ale také na související technickou a dopravní infrastrukturu, připojení k síti, zařízení pro ukládání energie a opatření sloužící ke zmírnění dopadů. Posouzení kumulativních a synergických vlivů proto nemůže být omezeno pouze na samotné větrné elektrárny, ale musí zahrnovat také související infrastrukturu a její dopady. Posouzení současně neobsahuje žádné objektivní kritérium určující okamžik, kdy souběh více vlivů překračuje únosnou míru zatížení území. c) Pořizovatel sám uvádí, že nebyly identifikovány významné kumulativní nebo synergické vlivy. Současně však výslovně připouští souběh více akceleračních oblastí a vznik kumulativních dopadů na krajinný ráz. Obě tvrzení nemohou současně obstát. Pokud souběh více akceleračních oblastí nepředstavuje významný kumulativní vliv, musí dokumentace doložit metodiku, která takový závěr umožňuje objektivně ověřit. Pokud souběh více akceleračních oblastí významný kumulativní vliv představuje, musí být jeho rozsah vyhodnocen v regionálním měřítku. Z uvedeného plynou pouze dvě možnosti: 1. kumulativní a synergické vlivy v širším území existují a dokumentace jejich rozsah nehodnotí, 2. kumulativní a synergické vlivy v širším území neexistují, avšak dokumentace bez odborného podkladu připouští jejich existenci. V obou případech vzniká vnitřní rozpor mezi rozsahem identifikovaných rizik a rozsahem jejich vyhodnocení. d) Právní důsledky Směrnice Evropského parlamentu a Rady 2001/42/ES vyžaduje posouzení pravděpodobných významných účinků návrhu, včetně kumulativních, synergických a dlouhodobých vlivů. Zákon č. 100/2001 Sb., o posuzování vlivů na životní prostředí, současně vyžaduje vyhodnocení významných přímých i nepřímých vlivů koncepce a jejich vzájemného působení. Česká metodická praxe SEA vychází z požadavku, aby kumulativní a synergické vlivy nebyly hodnoceny pouze jako izolované dílčí účinky jednotlivých záměrů, ale aby byly posuzovány v širších prostorových a časových souvislostech. V případech souběhu více infrastrukturních zásahů je nezbytné vyhodnotit jejich společné působení a dlouhodobé důsledky pro dotčené území. Z uvedeného plyne požadavek hodnotit nejen jednotlivé vlivy samostatně, ale také jejich souběžné a dlouhodobé působení v regionálním kontextu. Dokumentace však neobsahuje regionální model kumulativních a synergických vlivů, nehodnotí souběh více akceleračních oblastí ani neumožňuje objektivně ověřit skutečný rozsah dlouhodobého zatížení území. Tím není splněn požadavek úplného, preventivního a přezkoumatelného posouzení vlivů návrhu. e) Dokumentace připouští možnost kumulace více akceleračních oblastí, avšak neobsahuje regionální model umožňující objektivní posouzení jejich společného působení. Výsledkem je neúplné vyhodnocení kumulativních a synergických vlivů a absence přezkoumatelného posouzení dlouhodobého zatížení území. Tato skutečnost představuje samostatně postačující věcný důvod pro zpochybnění přezkoumatelnosti dokumentace. Návrh řešení: Požaduji doplnění vyhodnocení SEA tak, aby obsahovalo objektivní, úplné a přezkoumatelné vyhodnocení kumulativních a synergických vlivů v širších prostorových a časových souvislostech, včetně regionálního posouzení souběhu akcelerační oblasti AOV47 – Bukovec s dalšími navrhovanými akceleračními oblastmi a související technickou a dopravní infrastrukturou. Současně požaduji doplnění transparentní metodiky hodnocení, kritérií významnosti a posouzení dlouhodobého společného působení jednotlivých vlivů. Současně požaduji objektivní a přezkoumatelné doložení, že souběh více akceleračních oblastí a souvisejících infrastrukturních zásahů nepředstavuje významné negativní kumulativní a synergické dopady na životní prostředí a další chráněné zájmy. Pokud nebude možné uvedené nedostatky objektivně odstranit a doložit skutečný rozsah kumulativního zatížení území, požaduji vypuštění akcelerační oblasti AOV47 – Bukovec a souvisejícího územního opatření z návrhu Změny č. 2 Územního rozvojového plánu ČR. Zdroje	

Poř.č.	Připomínkové místo	Číslo jednací	Článek	AO	Připomínka	Vyhodnocení
					MINISTERSTVO ŽIVOTNÍHO PROSTŘEDÍ. Metodika ke stanovování podmínek a zmírňujících opatření v návrhu územního opatření podle zákona č. 249/2025 Sb., o urychlení využívání některých obnovitelných zdrojů energie [online]. Praha: Ministerstvo životního prostředí, 2025. Dostupné z: https://mzp.gov.cz/system/files/2025-12/OSDE-metodika_ke_stanoveni_podminek_a_zmirnujicich_opatreni-20251212.pdf. [cit. 22. 5. 2026]. **7.5.3 Absence hodnocení dlouhodobého vývoje území** a) Identifikace tvrzení dokumentace **Dokumentace SEA připouští dlouhodobé a trvalé působení navrhovaných větrných elektráren na krajinný ráz a současně připouští možnost kumulace vlivů s dalšími navrhovanými akceleračními oblastmi v širším území. Výsledné hodnocení však uzavírá jako mírně negativní (-1) bez podrobnějšího modelování budoucího vývoje území.** **Dokumentace současně pracuje pouze s jedním výsledným stavem návrhu a neobsahuje variantní scénáře dalšího vývoje území.** b) Pořizovatel sám připouští existenci dlouhodobých a kumulativních vlivů. Dokumentace však neobsahuje: ➢ scénáře různých intenzit budoucího rozvoje, ➢ model postupné koncentrace technické infrastruktury, ➢ scénáře souběžného rozvoje více akceleračních oblastí, ➢ vyhodnocení dlouhodobé transformace krajiny, ➢ model vývoje únosnosti území v čase, ➢ hodnocení budoucího regionálního zatížení krajiny a obytného prostředí. Dokumentace tak hodnotí pouze jeden předpokládaný výsledný stav území, nikoliv možné varianty jeho budoucího vývoje. Posouzení současně neobsahuje žádné objektivní zdůvodnění, proč právě tento předpokládaný vývoj představuje realistický scénář. c) Pořizovatel sám připouští dlouhodobé a kumulativní změny v území. Současně však dokumentace nehodnotí různé scénáře, které by umožnily ověřit rozsah těchto změn. Obě tvrzení nemohou současně obstát. Pokud dlouhodobé změny nepředstavují významný faktor, není důvod je v dokumentaci identifikovat. Pokud dlouhodobé změny významný faktor představují, musí být jejich rozsah modelován prostřednictvím různých scénářů budoucího vývoje. Z uvedeného plynou pouze dvě možnosti: 1. dlouhodobé změny území existují a dokumentace nehodnotí jejich možné varianty, 2. dlouhodobé změny území významné nejsou, avšak dokumentace bez odborného podkladu připouští jejich existenci. V obou případech vzniká vnitřní rozpor mezi identifikovanými dlouhodobými vlivy a rozsahem jejich vyhodnocení. d) Směrnice Evropského parlamentu a Rady 2001/42/ES vyžaduje hodnocení pravděpodobných významných vlivů koncepcí, včetně dlouhodobých, kumulativních a synergických účinků. Zákon č. 100/2001 Sb., o posuzování vlivů na životní prostředí, současně vyžaduje vyhodnocení významných přímých i nepřímých dopadů koncepce a jejich možných dlouhodobých důsledků. Česká metodická praxe SEA vychází z požadavku, aby strategické hodnocení pracovalo s dostatečně podloženým posouzením budoucího vývoje území, zejména v případech, kdy návrh může vyvolat dlouhodobé změny krajiny, infrastruktury nebo využití území. V podmínkách zvýšené nejistoty nelze vycházet pouze z jediného předpokládaného výsledného stavu bez ověření možných variant vývoje. Z uvedeného plyne požadavek hodnotit nejen současný stav návrhu, ale i možné vývojové trajektorie území a jejich potenciální důsledky pro krajinu, obytné prostředí a další složky životního prostředí. Dokumentace však neobsahuje scénářové hodnocení dlouhodobého vývoje území, nehodnotí různé intenzity budoucího rozvoje ani neumožňuje objektivně ověřit budoucí únosnost území. Tím není splněn požadavek úplného, preventivního a přezkoumatelného posouzení vlivů návrhu. e) Dokumentace připouští existenci dlouhodobých a kumulativních změn v území, avšak neobsahuje scénářové hodnocení umožňující objektivně posoudit jejich budoucí vývoj.	

Poř.č.	Připomínkové místo	Číslo jednací	Článek	AO	Připomínka	Vyhodnocení
					Výsledkem je neúplné vyhodnocení dlouhodobého zatížení území a absence přezkoumatelného posouzení jeho budoucí únosnosti. Tato skutečnost představuje samostatně postačující věcný důvod pro zpochybnění přezkoumatelnosti dokumentace. Návrh řešení: Požaduji doplnění vyhodnocení SEA tak, aby obsahovalo objektivní, úplné a přezkoumatelné scénářové hodnocení dlouhodobého vývoje území, včetně různých intenzit budoucího rozvoje, souběžného rozvoje dalších akceleračních oblastí, postupného nárůstu technické infrastruktury a posouzení dlouhodobé transformace krajiny a obytného prostředí. Současně požaduji doplnění transparentní metodiky hodnocení budoucí únosnosti území a zdůvodnění zvoleného scénáře vývoje. Současně požaduji objektivní a přezkoumatelné doložení, že předpokládaný dlouhodobý vývoj území nepovede k významným negativním dopadům na životní prostředí a další chráněné zájmy. Pokud nebude možné uvedené nedostatky objektivně odstranit a doložit budoucí únosnost území v dlouhodobém horizontu, požaduji vypuštění akcelerační oblasti AOV47 – Bukovec a souvisejícího územního opatření z návrhu Změny č. 2 Územního rozvojového plánu ČR. **7.5.4 Nedostatečnost monitoringu a nepřípustné přenášení nejistot do budoucna** a) Dokumentace SEA navrhuje monitoring vybraných ukazatelů, zejména skutečného instalovaného výkonu a počtu větrných elektráren, záborů půdy, mortality ptáků a monitoringu netopýrů. Současně předpokládá, že významná část údajů bude vycházet z monitoringu prováděného provozovateli zařízení. **Dokumentace současně výslovně uvádí, že u hmotného majetku, krajinného rázu, kulturních a historických hodnot nelze monitoring stanovit, a fakticky tak vylučuje sledování některých oblastí, které sama označuje jako potenciálně ovlivněné.** **Současně dokumentace připouští existenci dlouhodobých a kumulativních vlivů a navrhuje následné monitorovací mechanismy.** b) Pořizovatel sám připouští existenci dlouhodobých a kumulativních vlivů a současně navrhuje jejich následné sledování. Dokumentace však neobsahuje: ➢ regionální systém monitoringu kumulativních a synergických vlivů, ➢ objektivní limity přijatelného zatížení území, ➢ adaptační mechanismy při zhoršení stavu území, ➢ scénáře reakce při překročení limitních hodnot, ➢ metodiku vyhodnocování dlouhodobých změn krajiny, ➢ mechanismy přehodnocení přijatelnosti návrhu. Současně dokumentace neprokazuje, jak může následný monitoring zabránit vzniku nevratných změn v situaci, kdy budou negativní dopady zjištěny až po realizaci záměru. Posouzení tak přesouvá významnou část nejistot do budoucna místo jejich vyhodnocení v rámci samotného procesu SEA. **Metodický postup Ministerstva životního prostředí pro akcelerační oblasti (2025) současně předpokládá doplnění údajů terénním šetřením nebo ověřením výskytu druhů v případech, kdy dostupná data nejsou dostatečná pro učinění závěrů o hodnotě území. Dokumentace AOV47 – Bukovec však významnou část nejistot řeší až následným monitoringem po realizaci záměru. Takový postup nahrazuje požadované předběžné ověření následným sledováním již vzniklých dopadů.** ➢ model vývoje únosnosti území v čase, ➢ hodnocení budoucího regionálního zatížení krajiny a obytného prostředí. Dokumentace tak hodnotí pouze jeden předpokládaný výsledný stav území, nikoliv možné varianty jeho budoucího vývoje. Posouzení současně neobsahuje žádné objektivní zdůvodnění, proč právě tento předpokládaný vývoj představuje realistický scénář. c) Pořizovatel sám připouští dlouhodobé a kumulativní změny v území. Současně však dokumentace nehodnotí různé scénáře, které by umožnily ověřit rozsah těchto změn.	

Poř.č.	Připomínkové místo	Číslo jednací	Článek	AO	Připomínka	Vyhodnocení
					Obě tvrzení nemohou současně obstát. Pokud dlouhodobé změny nepředstavují významný faktor, není důvod je v dokumentaci identifikovat. Pokud dlouhodobé změny významný faktor představují, musí být jejich rozsah modelován prostřednictvím různých scénářů budoucího vývoje. Z uvedeného plynou pouze dvě možnosti: 1. dlouhodobé změny území existují a dokumentace nehodnotí jejich možné varianty, 2. dlouhodobé změny území významné nejsou, avšak dokumentace bez odborného podkladu připouští jejich existenci. V obou případech vzniká vnitřní rozpor mezi identifikovanými dlouhodobými vlivy a rozsahem jejich vyhodnocení. d) Směrnice Evropského parlamentu a Rady 2001/42/ES vyžaduje hodnocení pravděpodobných významných vlivů koncepcí, včetně dlouhodobých, kumulativních a synergických účinků. Zákon č. 100/2001 Sb., o posuzování vlivů na životní prostředí, současně vyžaduje vyhodnocení významných přímých i nepřímých dopadů koncepce a jejich možných dlouhodobých důsledků. Česká metodická praxe SEA vychází z požadavku, aby strategické hodnocení pracovalo s dostatečně podloženým posouzením budoucího vývoje území, zejména v případech, kdy návrh může vyvolat dlouhodobé změny krajiny, infrastruktury nebo využití území. V podmínkách zvýšené nejistoty nelze vycházet pouze z jediného předpokládaného výsledného stavu bez ověření možných variant vývoje. Z uvedeného plyne požadavek hodnotit nejen současný stav návrhu, ale i možné vývojové trajektorie území a jejich potenciální důsledky pro krajinu, obytné prostředí a další složky životního prostředí. Dokumentace však neobsahuje scénářové hodnocení dlouhodobého vývoje území, nehodnotí různé intenzity budoucího rozvoje ani neumožňuje objektivně ověřit budoucí únosnost území. Tím není splněn požadavek úplného, preventivního a přezkoumatelného posouzení vlivů návrhu. e) Dokumentace připouští existenci dlouhodobých a kumulativních změn v území, avšak neobsahuje scénářové hodnocení umožňující objektivně posoudit jejich budoucí vývoj. Výsledkem je neúplné vyhodnocení dlouhodobého zatížení území a absence přezkoumatelného posouzení jeho budoucí únosnosti. Tato skutečnost představuje samostatně postačující věcný důvod pro zpochybnění přezkoumatelnosti dokumentace. **Návrh řešení:** Požaduji doplnění vyhodnocení SEA tak, aby obsahovalo objektivní, úplné a přezkoumatelné scénářové hodnocení dlouhodobého vývoje území, včetně různých intenzit budoucího rozvoje, souběžného rozvoje dalších akceleračních oblastí, postupného nárůstu technické infrastruktury a posouzení dlouhodobé transformace krajiny a obytného prostředí. Současně požaduji doplnění transparentní metodiky hodnocení budoucí únosnosti území a zdůvodnění zvoleného scénáře vývoje. Současně požaduji objektivní a přezkoumatelné doložení, že předpokládaný dlouhodobý vývoj území nepovede k významným negativním dopadům na životní prostředí a další chráněné zájmy. Pokud nebude možné uvedené nedostatky objektivně odstranit a doložit budoucí únosnost území v dlouhodobém horizontu, požaduji vypuštění akcelerační oblasti AOV47 – Bukovec a souvisejícího územního opatření z návrhu Změny č. 2 Územního rozvojového plánu ČR. **<u>7.5.4 Nedostatečnost monitoringu a nepřípustné přenášení nejistot do budoucna</u>** a) Dokumentace SEA navrhuje monitoring vybraných ukazatelů, zejména skutečného instalovaného výkonu, počtu větrných elektráren, záborů půdy, mortality ptáků a monitoringu netopýrů. Současně předpokládá, že významná část údajů bude vycházet z monitoringu prováděného provozovateli zařízení. **Dokumentace současně výslovně uvádí, že u hmotného majetku, krajinného rázu, kulturních a historických hodnot nelze monitoring stanovit, a fakticky tak vylučuje sledování některých oblastí, které sama označuje jako potenciálně ovlivněné.** **Současně dokumentace připouští existenci dlouhodobých a kumulativních vlivů a navrhuje následné monitorovací mechanismy.** b) Pořizovatel sám připouští existenci dlouhodobých a kumulativních vlivů a současně navrhuje jejich následné sledování. Dokumentace však neobsahuje: ➢ regionální systém monitoringu kumulativních a synergických vlivů, ➢ objektivní limity přijatelného zatížení území,	

Poř.č.	Připomínkové místo	Číslo jednací	Článek	AO	Připomínka	Vyhodnocení
					➢ adaptační mechanismy při zhoršení stavu území, ➢ scénáře reakce při překročení limitních hodnot, ➢ metodiku vyhodnocování dlouhodobých změn krajiny, ➢ mechanismy přehodnocení přijatelnosti návrhu. Současně dokumentace neprokazuje, jak může následný monitoring zabránit vzniku nevratných změn v situaci, kdy budou negativní dopady zjištěny až po realizaci záměru. Posouzení tak přesouvá významnou část nejistot do budoucna místo jejich vyhodnocení v rámci samotného procesu SEA. **Metodický postup Ministerstva životního prostředí pro akcelerační oblasti (2025) současně předpokládá doplnění údajů terénním šetřením nebo ověřením výskytu druhů v případech, kdy dostupná data nejsou dostatečná pro učinění závěrů o hodnotě území. Dokumentace AOV47 – Bukovec však významnou část nejistot řeší až následným monitoringem po realizaci záměru. Takový postup nahrazuje požadované předběžné ověření následným sledováním již vzniklých dopadů.** **Metodika MŽP současně zdůrazňuje, že záměry v akceleračních oblastech zpravidla již nepodléhají EIA a možnost stanovit dodatečné podmínky v navazujících řízeních je omezená. Kvalita a úplnost podkladů při vymezování akcelerační oblasti proto získává zásadní význam. Přenesení podstatných nejistot do budoucích řízení proto vytváří riziko, že nedostatky současného posouzení již nebude možné účinně odstranit.** Metodika Řehák a Bartonička (2012) uvádí, že terénní monitoring musí být proveden ještě před povolením výstavby větrné elektrárny. Následný monitoring po uvedení do provozu má sloužit pouze k ověření a kontrole již přijatých závěrů, nikoliv k nahrazování chybějících podkladů v rozhodovací fázi. Přenesení zásadních nejistot až do budoucích řízení proto neodpovídá doporučenému metodickému postupu. Metodika Řehák a Bartonička (2012) dále uvádí, že pokud je zjištěna vysoká aktivita rizikových druhů netopýrů, je nutné přijmout omezující opatření nebo výstavbu nedoporučit. V případě zvýšené aktivity v období podzimních přesunů a migrací metodika výslovně uvádí, že výstavbu nelze doporučit vůbec. Pokud dokumentace současně identifikuje zvýšené riziko a přesto bez vysvětlení dospívá k závěru o přijatelnosti záměru, vzniká vnitřní rozpor. c) Pořizovatel sám připouští existenci dlouhodobých nejistot a kumulativních vlivů. Současně však předpokládá, že jejich řešení bude možné zajistit prostřednictvím následného monitoringu. Obě tvrzení nemohou současně obstát. Pokud jsou dostupné podklady dostatečné pro závěr o přijatelnosti návrhu, není důvod přesouvat řešení významných nejistot do budoucna. Pokud podklady dostatečné nejsou, nelze bez jejich doplnění dospět k závěru o přijatelnosti návrhu. Z uvedeného plynou pouze dvě možnosti: 1. významné nejistoty existují a dokumentace je nehodnotí před schválením návrhu, 2. významné nejistoty neexistují, avšak dokumentace bez věcného důvodu zavádí rozsáhlý systém následného monitoringu. V obou případech vzniká vnitřní rozpor mezi rozsahem identifikovaných nejistot a způsobem jejich řešení. d) Směrnice Evropského parlamentu a Rady 2001/42/ES vyžaduje identifikaci, popis a vyhodnocení pravděpodobných významných vlivů návrhu před jeho schválením. Zákon č. 100/2001 Sb., o posuzování vlivů na životní prostředí, současně vyžaduje vyhodnocení významných přímých, nepřímých, kumulativních a dlouhodobých vlivů koncepce. Česká metodická praxe SEA a navazující přístupy používané při strategickém hodnocení současně vycházejí z toho, že monitoring představuje nástroj ověření předpokladů a sledování skutečného vývoje vlivů, nikoli náhradu za vlastní vyhodnocení vlivů koncepce. Monitoring slouží k následné kontrole účinnosti přijatých opatření a k identifikaci odchylek od předpokládaného vývoje, nikoli k doplňování zásadních chybějících podkladů nebo k nahrazování preventivního posouzení. Z uvedeného plyne požadavek, aby významné nejistoty byly v maximálním možném rozsahu řešeny již v rámci procesu SEA a aby závěr o přijatelnosti návrhu vycházel z dostatečných podkladů dostupných před schválením návrhu.	

Poř.č.	Připomínkové místo	Číslo jednací	Článek	AO	Připomínka	Vyhodnocení
					Dokumentace však přesouvá významnou část identifikovaných nejistot do budoucí fáze monitoringu a nepředkládá mechanismus, kterým by bylo možné prokázat, že následné sledování dokáže zabránit vzniku nevratných dopadů. Tím není splněn požadavek úplného, preventivního a přezkoumatelného posouzení vlivů návrhu. e) Dokumentace připouští existenci významných dlouhodobých nejistot a současně přesouvá jejich řešení na budoucí monitoring. Výsledkem je nepřípustné nahrazování preventivního hodnocení následným sledováním dopadů a absence přezkoumatelného mechanismu pro ověření skutečné přijatelnosti návrhu. Tato skutečnost představuje samostatně postačující věcný důvod pro zpochybnění přezkoumatelnosti dokumentace. Návrh řešení: Požaduji doplnění vyhodnocení SEA tak, aby významné nejistoty a identifikované rizikové faktory byly objektivně, úplně a přezkoumatelně vyhodnoceny již v rámci procesu SEA a nebyly nahrazovány následným monitoringem po realizaci záměru. Současně požaduji doplnění transparentní metodiky hodnocení, stanovení limitů přijatelného zatížení území, adaptačních mechanismů a postupu pro případ překročení stanovených hodnot. Současně požaduji objektivní a přezkoumatelné doložení, že navržený systém monitoringu představuje nástroj ověřování již prokázaných závěrů, nikoliv náhradu za chybějící podklady nebo nevyhodnocené vlivy návrhu. Pokud nebude možné uvedené nedostatky objektivně odstranit a doložit dostatečnost podkladů pro závěr o přijatelnosti návrhu již před schválením akcelerační oblasti, požaduji vypuštění akcelerační oblasti AOV47 – Bukovec a souvisejícího územního opatření z návrhu Změny č. 2 Územního rozvojového plánu ČR. Zdroje MINISTERSTVO ŽIVOTNÍHO PROSTŘEDÍ. Postup posouzení návrhu akcelerační oblasti a tvorby podkladů pro návrh územního opatření pro akcelerační oblast ve vztahu k výskytu volně žijících živočichů, planě rostoucích rostlin a přírodních stanovišť [online]. Praha: Ministerstvo životního prostředí, 2025. Dostupné z: https://mzp.gov.cz/system/files/2025-09/OSDE_Postup_posouzeni_akceleracnich_oblasti-09062025.pdf. [cit. 22. 5. 2026]. MINISTERSTVO ŽIVOTNÍHO PROSTŘEDÍ. Metodika ke stanovování podmínek a zmírňujících opatření v návrhu územního opatření podle zákona č. 249/2025 Sb., o urychlení využívání některých obnovitelných zdrojů energie [online]. Praha: Ministerstvo životního prostředí, 2025. Dostupné z: https://mzp.gov.cz/system/files/2025-12/OSDE-metodika_ke_stanoveni_podminek_a_zmirnujicich_opatreni-20251212.pdf. [cit. 22. 5. 2026]. ŘEHÁK, Zdeněk; BARTONIČKA, Tomáš. Metodický pokyn k posuzování vlivu větrných elektráren na netopýry [online]. Praha: Česká společnost pro ochranu netopýrů, 2012. Dostupné z: https://www.ceson.org/document/VtE_metodpokyn_fin.pdf. [cit. 22. 5. 2026]. **7.6 Absence variantního řešení a minimalizace konfliktů v území** **<u>7.6.1 Absence skutečného variantního řešení</u>** a) Dokumentace SEA pracuje s navrženým souborem akceleračních oblastí jako s výsledným řešením a hodnotí jejich předpokládané vlivy na jednotlivé složky životního prostředí. Dokumentace však neobsahuje transparentní porovnání alternativních lokalit, alternativních scénářů rozmístění akceleračních oblastí ani variant s odlišnou intenzitou rozvoje. Současně nebylo identifikováno systematické porovnání: ➢ alternativních akceleračních oblastí, ➢ variant mimo krajinně citlivá území, ➢ variant s nižší koncentrací zařízení, ➢ variant s nižšími kumulativními dopady, ➢ variant mimo pohledově exponované lokality, ➢ variant využívajících antropogenně zatížená území,	

Poř.č.	Připomínkové místo	Číslo jednací	Článek	AO	Připomínka	Vyhodnocení
					➢ nulové varianty. **Dokumentace tak hodnotí převážně jedinou výslednou koncepci.** b) Pořizovatel předkládá konkrétní návrh akcelerační oblasti AOV47 – Bukovec a hodnotí jeho vlivy, avšak neprokazuje, že byly systematicky ověřovány jiné možné způsoby dosažení sledovaného cíle. Dokumentace neobsahuje: ➢ porovnání alternativních lokalit, ➢ porovnání alternativních scénářů rozmístění, ➢ porovnání různých intenzit využití území, ➢ porovnání variant s nižšími environmentálními střety, ➢ porovnání variant s nižšími krajinnými dopady, ➢ porovnání variant s nižší konfliktností vůči obytnému prostředí, ➢ objektivní metodiku výběru preferované varianty. Posouzení tak neumožňuje ověřit, zda navržené řešení představuje variantu s nejnižšími dopady na území. SEA se tím posouvá z optimalizačního nástroje do role následného potvrzení již předem vybraného řešení. c) Dokumentace hodnotí environmentální přijatelnost navržené akcelerační oblasti. Současně však neprokazuje, že byly ověřeny jiné možné varianty se stejným cílem a potenciálně nižšími dopady. Obě tvrzení nemohou současně obstát. Pokud navržená varianta představuje řešení s nejnižšími dopady, musí být doloženo, s jakými alternativami byla porovnávána. Pokud alternativy porovnávány nebyly, nelze objektivně tvrdit, že navržené řešení představuje preferovanou nebo nejméně konfliktní variantu. Z uvedeného plynou pouze dvě možnosti: 1. alternativní varianty existovaly a dokumentace je nehodnotí, 2. alternativní varianty neexistovaly, avšak dokumentace neobsahuje odborné zdůvodnění, proč jiné možnosti nebylo možné uvažovat. V obou případech vzniká vnitřní rozpor mezi závěrem o přijatelnosti návrhu a rozsahem provedeného hodnocení. d) Směrnice Evropského parlamentu a Rady 2001/42/ES vyžaduje identifikaci, popis a vyhodnocení rozumných alternativ zohledňujících cíle a geografický rozsah navrhované koncepce. Zákon č. 100/2001 Sb., o posuzování vlivů na životní prostředí, současně vyžaduje zpracování a vyhodnocení návrhu způsobem umožňujícím posoudit jeho pravděpodobné významné vlivy. Česká metodická praxe SEA vychází z požadavku, aby strategické hodnocení plnilo nejen hodnotící, ale i optimalizační funkci a umožňovalo porovnání různých řešení vedoucích ke sledovanému cíli. Judikatura správních soudů současně potvrzuje, že absence variantního řešení může představovat významnou procesní vadu zejména tehdy, pokud není doloženo, proč byla zvolena právě konkrétní varianta řešení. Dokumentace však neobsahuje transparentní porovnání alternativních scénářů ani neumožňuje objektivně přezkoumat, proč byla zvolena právě navržená akcelerační oblast. Tím není splněn požadavek úplného, preventivního a přezkoumatelného posouzení vlivů návrhu. e) Dokumentace neobsahuje skutečné variantní řešení ani neprokazuje, že byly systematicky ověřovány alternativní scénáře s nižšími environmentálními a krajinnými dopady. Výsledkem je absence optimalizační funkce SEA a nemožnost objektivně ověřit, zda navržené řešení představuje nejméně konfliktní variantu. Tato skutečnost představuje samostatně postačující věcný důvod pro zpochybnění přezkoumatelnosti dokumentace. Návrh řešení: Požaduji doplnění vyhodnocení SEA tak, aby obsahovalo skutečné variantní řešení akcelerační oblasti AOV47 – Bukovec, včetně porovnání alternativních lokalit, alternativních scénářů rozmístění	

Poř.č.	Připomínkové místo	Číslo jednací	Článek	AO	Připomínka	Vyhodnocení
					akceleračních oblastí, různých intenzit využití území, variant s nižšími environmentálními a krajinnými dopady, variant s nižší konfliktností vůči obytnému prostředí a variant využívajících antropogenně zatížená území. Současně požaduji doplnění porovnání nulové varianty a transparentní metodiky výběru preferovaného řešení. Současně požaduji objektivní a přezkoumatelné zdůvodnění, proč byla jako preferovaná zvolena právě akcelerační oblast AOV47 – Bukovec, a doložení, že navržená varianta představuje řešení s nejnižšími dopady na životní prostředí a další chráněné zájmy. Pokud nebude možné uvedené nedostatky objektivně odstranit a prokázat, že navržené řešení představuje nejméně konfliktní variantu, požaduji vypuštění akcelerační oblasti AOV47 – Bukovec a souvisejícího územního opatření z návrhu Změny č. 2 Územního rozvojového plánu ČR. **7.6.2 Rozpor s principem minimalizace územních konfliktů** a) Dokumentace SEA hodnotí navrženou akcelerační oblast AOV47 – Bukovec z hlediska jednotlivých složek životního prostředí a identifikuje řadu potenciálních střetů, zejména ve vztahu ke krajině, biodiverzitě, lesním ekosystémům a obytnému prostředí. Současně dokumentace navrhuje zmírňující opatření a vychází z předpokladu přijatelnosti navrženého řešení. **Dokumentace však neobsahuje transparentní postup, který by prokazoval systematické vyhledávání a preferenci lokalit s nižší mírou environmentální a prostorové konfliktnosti.** Krátkodobé sezónní průzkumy nemohou spolehlivě zachytit migrační období, rozmnožování ani celoroční využívání území, a nelze proto objektivně vyloučit významné vlivy na chráněné druhy. Současně nebylo identifikováno systematické vyhodnocení: ➢ citlivých krajinných území, ➢ biologicky významných lokalit, ➢ pohledově exponovaných horizontů, ➢ lesních území, ➢ rekreačně významných oblastí, ➢ obytného prostředí, ➢ území s existujícím kumulativním zatížením. b) Pořizovatel předkládá konkrétní řešení a hodnotí jeho důsledky, avšak neprokazuje, že při návrhu akcelerační oblasti byly systematicky vylučovány lokality s vyšší konfliktností. Dokumentace neobsahuje: ➢ metodiku identifikace konfliktních území, ➢ kritéria pro vylučování nejcitlivějších lokalit, ➢ porovnání území s různou mírou konfliktnosti, ➢ prostorovou optimalizaci návrhu, ➢ porovnání méně konfliktních alternativ, ➢ objektivní kritéria preference vybraného území. Posouzení tak neumožňuje ověřit, zda navržené řešení představuje variantu s nejnižší možnou mírou střetů. Strategické hodnocení přitom neslouží pouze k identifikaci již existujících konfliktů, ale také k jejich předcházení prostřednictvím vhodného výběru řešení. c) Dokumentace identifikuje existenci environmentálních a krajinných střetů. Současně však neprokazuje, že byly systematicky ověřovány alternativní lokality s nižší mírou konfliktů. Obě tvrzení nemohou současně obstát. Pokud navržená lokalita představuje území s nejnižší konfliktností, musí být doloženo, s jakými jinými lokalitami byla porovnávána. Pokud takové porovnání provedeno nebylo, nelze objektivně tvrdit, že navržené řešení minimalizuje konflikty v území.	

Poř.č.	Připomínkové místo	Číslo jednací	Článek	AO	Připomínka	Vyhodnocení
					Z uvedeného plynou pouze dvě možnosti: 1. méně konfliktní varianty existovaly a dokumentace je nehodnotí, 2. méně konfliktní varianty neexistovaly, avšak dokumentace neobsahuje odborné zdůvodnění tohoto závěru. V obou případech vzniká vnitřní rozpor mezi identifikací střetů a tvrzením o přijatelnosti návrhu. d) Směrnice Evropského parlamentu a Rady 2001/42/ES vyžaduje identifikaci, popis a vyhodnocení rozumných alternativ a jejich pravděpodobných významných vlivů. Zákon č. 100/2001 Sb., o posuzování vlivů na životní prostředí, současně vyžaduje vyhodnocení návrhu způsobem umožňujícím předcházet významným negativním vlivům na životní prostředí. Česká metodická praxe SEA vychází z preventivního principu strategického hodnocení, podle kterého mají být významné konflikty identifikovány a minimalizovány již ve fázi přípravy koncepce, nikoliv až následně řešeny prostřednictvím zmírňujících opatření. Z uvedeného plyne požadavek, aby návrh nevycházel pouze z hodnocení jedné předem zvolené varianty, ale aby umožňoval systematické vyhledávání a porovnání řešení s nižší konfliktností. Dokumentace však neprokazuje, že při výběru akcelerační oblasti byl použit transparentní proces minimalizace konfliktů. Tím není splněn požadavek úplného, preventivního a přezkoumatelného posouzení vlivů návrhu. e) Dokumentace neprokazuje, že při návrhu akcelerační oblasti byl použit princip preference území s nejnižší konfliktností. Výsledkem je nemožnost objektivně ověřit, zda bylo navržené řešení optimalizováno z hlediska krajinných, biologických a prostorových střetů. Tato skutečnost představuje samostatně postačující věcný důvod pro zpochybnění přezkoumatelnosti dokumentace. Návrh řešení: Požaduji doplnění vyhodnocení SEA tak, aby obsahovalo transparentní a přezkoumatelný postup systematického vyhledávání a porovnání lokalit s různou mírou environmentální a prostorové konfliktnosti, včetně hodnocení biologicky významných území, citlivých krajinných celků, pohledově exponovaných horizontů, viničních oblastí, rekreačně významných území, obytného prostředí a území s existujícím kumulativním zatížením. Současně požaduji doplnění objektivních kritérií pro identifikaci a vylučování konfliktních území a doložení metodiky použité pro výběr preferované lokality. Současně požaduji objektivní a přezkoumatelné zdůvodnění, že navržená akcelerační oblast AOV47 – Bukovec představuje řešení s nejnižší možnou mírou environmentálních, krajinných a prostorových střetů. Pokud nebude možné uvedené nedostatky objektivně odstranit a prokázat, že při výběru lokality byl uplatněn princip minimalizace územních konfliktů, požaduji vypuštění akcelerační oblasti AOV47 – Bukovec a souvisejícího územního opatření z návrhu Změny č. 2 Územního rozvojového plánu ČR. **<u>7.6.3 Nedostatečné prostorové a koncepční porovnání variant</u>** a) Dokumentace SEA hodnotí navrženou akcelerační oblast AOV47 – Bukovec jako výsledné řešení a vyhodnocuje jeho předpokládané vlivy na jednotlivé složky životního prostředí. Současně dokumentace pracuje s konkrétním prostorovým uspořádáním a předpokládanou kapacitou navrženého řešení. Dokumentace však neobsahuje systematické porovnání alternativních prostorových konfigurací ani scénářů rozdílné intenzity rozvoje. Současně nebylo identifikováno porovnání: ➢ různých konfigurací rozmístění větrných elektráren, ➢ různých koncentrací zařízení v území, ➢ různých intenzit využití území, ➢ alternativních regionálních scénářů rozvoje, ➢ různých krajinných a vizuálních konfigurací, ➢ různých scénářů rozvoje související infrastruktury. **Dokumentace tak pracuje převážně s jediným prostorovým a rozvojovým scénářem.** b) Pořizovatel předkládá konkrétní prostorové řešení, avšak neprokazuje, že byly systematicky vyhodnoceny alternativní konfigurace umožňující dosažení stejného cíle při nižších dopadech. Dokumentace neobsahuje:	

Poř.č.	Připomínkové místo	Číslo jednací	Článek	AO	Připomínka	Vyhodnocení
					➢ porovnání různých prostorových konfigurací, ➢ hodnocení různých úrovní koncentrace zařízení, ➢ scénáře postupného rozvoje infrastruktury, ➢ hodnocení regionálních prostorových souvislostí, ➢ porovnání alternativních vizuálních konfigurací, ➢ objektivní kritéria pro výběr preferovaného uspořádání. Posouzení tak neumožňuje ověřit, zda by rozdílné uspořádání zařízení nebo odlišná intenzita rozvoje nevedly k nižším krajinným, biologickým nebo kumulativním dopadům. Strategické hodnocení přitom neslouží pouze k posouzení jedné předem stanovené konfigurace, ale také k optimalizaci prostorového uspořádání navrhovaného řešení. c) Dokumentace hodnotí navrženou konfiguraci jako environmentálně přijatelnou. Současně však neprokazuje, že byly porovnány jiné prostorové a scénářové varianty s potenciálně nižšími dopady. Obě tvrzení nemohou současně obstát. Pokud navržené prostorové uspořádání představuje řešení s nejnižšími dopady, musí být doloženo, s jakými jinými konfiguracemi bylo porovnáváno. Pokud takové porovnání provedeno nebylo, nelze objektivně tvrdit, že navržené řešení představuje prostorově optimalizovanou variantu. Z uvedeného plynou pouze dvě možnosti: 1. alternativní konfigurace existovaly a dokumentace je nehodnotí, 2. alternativní konfigurace neexistovaly, avšak dokumentace neobsahuje odborné zdůvodnění, proč jiné prostorové scénáře nebylo možné uvažovat. V obou případech vzniká vnitřní rozpor mezi závěrem o přijatelnosti návrhu a rozsahem provedeného hodnocení. d) Směrnice Evropského parlamentu a Rady 2001/42/ES vyžaduje identifikaci, popis a vyhodnocení rozumných alternativ zohledňujících cíle a geografický rozsah navrhované koncepce. Zákon č. 100/2001 Sb., o posuzování vlivů na životní prostředí, současně vyžaduje vyhodnocení pravděpodobných významných vlivů návrhu a jejich vzájemných souvislostí. Česká metodická praxe SEA vychází z požadavku, aby strategické hodnocení umožňovalo porovnání různých prostorových řešení a různých scénářů rozvoje v případech, kdy navrhované řešení může vyvolat významné dlouhodobé a kumulativní změny v území. Z uvedeného plyne požadavek hodnotit nejen výsledný stav návrhu, ale i různé možné konfigurace a scénáře vedoucí ke sledovanému cíli. Dokumentace však neobsahuje scénářové a prostorové porovnání variant a neumožňuje objektivně přezkoumat, zda navržené řešení představuje variantu s nejnižšími dopady. Tím není splněn požadavek úplného, preventivního a přezkoumatelného posouzení vlivů návrhu. e) Dokumentace neobsahuje porovnání různých prostorových konfigurací ani scénářů rozdílné intenzity rozvoje. Výsledkem je nemožnost objektivně ověřit, zda jiné prostorové uspořádání nebo odlišná koncentrace zařízení nemohly vést k nižším environmentálním, krajinným a kumulativním dopadům. Tato skutečnost představuje samostatně postačující věcný důvod pro zpochybnění přezkoumatelnosti dokumentace. Návrh řešení: Požaduji doplnění vyhodnocení SEA tak, aby obsahovalo systematické a přezkoumatelné porovnání alternativních prostorových konfigurací a scénářů rozdílné intenzity rozvoje akcelerační oblasti AOV47 – Bukovec, včetně porovnání různých konfigurací rozmístění větrných elektráren, různých koncentrací zařízení, scénářů postupného rozvoje související infrastruktury, regionálních prostorových souvislostí a alternativních krajinných a vizuálních uspořádání. Současně požaduji doplnění objektivních kritérií pro výběr preferovaného prostorového řešení. Současně požaduji objektivní a přezkoumatelné zdůvodnění, že navržené prostorové uspořádání představuje variantu s nejnižšími environmentálními, krajinnými a kumulativními dopady. Pokud nebude možné uvedené nedostatky objektivně odstranit a prokázat, že navržené řešení bylo prostorově	

Poř.č.	Připomínkové místo	Číslo jednací	Článek	AO	Připomínka	Vyhodnocení
					optimalizováno a představuje nejméně konfliktní variantu, požaduji vypuštění akcelerační oblasti AOV47 – Bukovec a souvisejícího územního opatření z návrhu Změny č. 2 Územního rozvojového plánu ČR. **<u>7.6.4 Absence transparentního prostorového hodnocení konfliktnosti území</u>** a) Dokumentace SEA hodnotí jednotlivé složky životního prostředí samostatně a identifikuje potenciální střety zejména ve vztahu ke krajině, biologickým hodnotám území, lesním ekosystémům, obytnému prostředí a dalším složkám území. Dokumentace současně vychází z předpokladu, že navržená akcelerační oblast představuje přijatelné řešení. **Dokumentace však neobsahuje transparentní prostorové porovnání konfliktnosti jednotlivých lokalit ani metodiku umožňující identifikaci a porovnání území s různou mírou střetů.** Současně nebylo identifikováno systematické vyhodnocení: ➢ environmentální konfliktnosti, ➢ biologické konfliktnosti, ➢ vizuální konfliktnosti, ➢ konfliktnosti vůči obytnému prostředí, ➢ konfliktnosti vůči rekreačním funkcím území, ➢ prostorové kumulace více střetů. Dokumentace tak hodnotí jednotlivé vlivy odděleně, nikoliv jejich prostorový souběh. Bez znalosti skutečného rozsahu budoucích staveb a jejich umístění nelze objektivně porovnat konfliktnost jednotlivých variant. b) Pořizovatel předkládá konkrétní řešení, avšak neprokazuje, že před výběrem akcelerační oblasti proběhlo systematické prostorové porovnání konfliktů. Dokumentace neobsahuje: ➢ prostorový model konfliktnosti území, ➢ metodiku hodnocení intenzity jednotlivých střetů, ➢ vážení jednotlivých konfliktů, ➢ prostorové překryvy více environmentálních omezení, ➢ porovnání alternativních lokalit podle míry konfliktnosti, ➢ objektivní kritéria výběru preferované lokality. Posouzení tak neumožňuje ověřit, zda navržená akcelerační oblast představuje území s nejnižší možnou mírou konfliktů. Strategické hodnocení přitom neslouží pouze k identifikaci jednotlivých omezení, ale také k jejich vzájemnému prostorovému vyhodnocení a minimalizaci konfliktů již ve fázi návrhu koncepce. c) Dokumentace hodnotí navrženou akcelerační oblast jako přijatelné řešení. Současně však neprokazuje, že byly prostorově porovnány konflikty jednotlivých lokalit a že navržené řešení představuje variantu s nejnižší konfliktností. Obě tvrzení nemohou současně obstát. Pokud navržená lokalita představuje řešení s nejnižší konfliktností, musí být doloženo, s jakými jinými lokalitami byla porovnávána a jakým způsobem byla konfliktnost vyhodnocena. Pokud takové porovnání provedeno nebylo, nelze objektivně tvrdit, že navržené řešení představuje prostorově optimalizovanou variantu. Z uvedeného plynou pouze dvě možnosti: 1. méně konfliktní lokality existovaly a dokumentace je nehodnotí, 2. méně konfliktní lokality neexistovaly, avšak dokumentace neobsahuje odborné zdůvodnění tohoto závěru. V obou případech vzniká vnitřní rozpor mezi závěrem o přijatelnosti návrhu a rozsahem provedeného hodnocení. d) Směrnice Evropského parlamentu a Rady 2001/42/ES vyžaduje identifikaci, popis a vyhodnocení významných vlivů návrhu a rozumných alternativ zohledňujících cíle a geografický rozsah koncepce.	

Poř.č.	Připomínkové místo	Číslo jednací	Článek	AO	Připomínka	Vyhodnocení
					Zákon č. 100/2001 Sb., o posuzování vlivů na životní prostředí, současně vyžaduje vyhodnocení pravděpodobných významných vlivů návrhu a jejich vzájemných souvislostí. Česká metodická praxe SEA vychází z požadavku, aby strategické hodnocení umožňovalo prostorové vyhodnocení střetů a identifikaci území s vyšší nebo nižší mírou environmentálních konfliktů, zejména v případech návrhů s významnými krajinnými, biologickými a kumulativními dopady. Z uvedeného plyne požadavek hodnotit nejen jednotlivé vlivy samostatně, ale také jejich prostorové překryvy a souběžné působení v území. Dokumentace však neobsahuje transparentní prostorové hodnocení konfliktnosti území a neumožňuje objektivně přezkoumat, proč byla preferována právě navržená akcelerační oblast. Tím není splněn požadavek úplného, preventivního a přezkoumatelného posouzení vlivů návrhu. e) Dokumentace neobsahuje transparentní prostorové porovnání konfliktů ani objektivní metodiku identifikace méně konfliktních lokalit. Výsledkem je nemožnost objektivně ověřit, zda navržené řešení představuje variantu s nejnižší environmentální, biologickou a prostorovou konfliktností. Tato skutečnost představuje samostatně postačující věcný důvod pro zpochybnění přezkoumatelnosti dokumentace. Návrh řešení: Požaduji doplnění vyhodnocení SEA tak, aby obsahovalo transparentní a přezkoumatelné prostorové hodnocení konfliktnosti území, včetně systematického vyhodnocení environmentální, biologické, vizuální a prostorové konfliktnosti, konfliktnosti vůči obytnému prostředí, rekreačním funkcím území a prostorových překryvů více současně působících střetů. Současně požaduji doplnění metodiky hodnocení intenzity jednotlivých konfliktů, způsobu jejich vážení a prostorového modelu umožňujícího porovnání lokalit podle míry konfliktnosti. Současně požaduji objektivní a přezkoumatelné zdůvodnění, proč byla jako preferovaná vybrána právě akcelerační oblast AOV47 – Bukovec, a doložení, že navržené řešení představuje variantu s nejnižší environmentální, biologickou a prostorovou konfliktností. Pokud nebude možné uvedené nedostatky objektivně odstranit a prokázat, že při výběru akcelerační oblasti proběhla transparentní prostorová optimalizace území, požaduji vypuštění akcelerační oblasti AOV47 – Bukovec a souvisejícího územního opatření z návrhu Změny č. 2 Územního rozvojového plánu ČR. **<u>7.6.5 Nedostatečné odůvodnění výběru AOV47 – Bukovec</u>** a) Dokumentace SEA vychází z předpokladu, že navržená akcelerační oblast AOV47 – Bukovec představuje vhodné řešení pro umístění větrné energetiky a hodnotí její předpokládané vlivy na jednotlivé složky životního prostředí. Současně dokumentace pracuje s konkrétně vymezenou lokalitou jako s výsledným řešením. Dokumentace však neobsahuje transparentní vysvětlení, proč byla zvolena právě tato lokalita a proč nebyly preferovány jiné možné varianty. Není doloženo, z jakých konkrétních odborných podkladů bylo dosaženo závěru, že právě AOV47 – Bukovec představuje vhodnou lokalitu. Chybějící terénní ověření a lokální podklady neumožňují objektivně posoudit správnost výběru. Současně nebylo identifikováno systematické porovnání: ➢ alternativních lokalit, ➢ méně konfliktních území, ➢ antropogenně zatížených ploch, ➢ území s nižší krajinnou citlivostí, ➢ území s nižší biologickou konfliktností, ➢ území s nižší koncentrací environmentálních omezení. Dokumentace tak předkládá výsledné řešení bez doložení postupu, kterým bylo dosaženo jeho výběru. b) Pořizovatel předkládá konkrétní návrh akcelerační oblasti, avšak neprokazuje, proč právě tato lokalita představuje preferované řešení. Dokumentace neobsahuje: ➢ metodiku výběru navržené lokality,	

Poř.č.	Připomínkové místo	Číslo jednací	Článek	AO	Připomínka	Vyhodnocení
					➢ kritéria pro porovnání alternativních území, ➢ vážení jednotlivých environmentálních konfliktů, ➢ porovnání méně konfliktních lokalit, ➢ porovnání antropogenně zatížených území, ➢ objektivní zdůvodnění preference navrženého řešení. Posouzení tak neumožňuje ověřit, zda byla vybrána lokalita s nejnižšími možnými dopady. Strategické hodnocení přitom neslouží pouze k vyhodnocení následků již vybraného řešení, ale také k odůvodněnému výběru varianty s nejnižší mírou konfliktů a dopadů. c) Dokumentace hodnotí AOV47 – Bukovec jako přijatelné řešení. Současně však neprokazuje, proč byla preferována právě tato lokalita a proč nebyly zvoleny jiné možné varianty. Obě tvrzení nemohou současně obstát. **Pokud navržená lokalita představuje řešení s nejnižšími dopady, musí být doloženo, na základě jakých kritérií a s jakými alternativami byla porovnávána.** Pokud takové porovnání provedeno nebylo, nelze objektivně tvrdit, že navržené řešení představuje preferovanou nebo optimalizovanou variantu. Z uvedeného plynou pouze dvě možnosti: 1. alternativní a méně konfliktní lokality existovaly a dokumentace je nehodnotí, 2. alternativní a méně konfliktní lokality neexistovaly, avšak dokumentace neobsahuje odborné zdůvodnění tohoto závěru. V obou případech vzniká vnitřní rozpor mezi výběrem konkrétní lokality a rozsahem provedeného hodnocení. d) Směrnice Evropského parlamentu a Rady 2001/42/ES vyžaduje identifikaci, popis a vyhodnocení rozumných alternativ zohledňujících cíle a geografický rozsah navrhované koncepce. Zákon č. 100/2001 Sb., o posuzování vlivů na životní prostředí, současně vyžaduje vyhodnocení pravděpodobných významných vlivů návrhu způsobem umožňujícím objektivní posouzení navrženého řešení. Česká metodická praxe SEA vychází z požadavku, aby strategické hodnocení umožňovalo transparentní odůvodnění výběru preferovaného řešení a objektivní porovnání alternativ vedoucích ke sledovanému cíli. Judikatura správních soudů současně potvrzuje, že součástí přezkoumatelnosti opatření obecné povahy je srozumitelné a transparentní odůvodnění výběru konkrétního řešení a vypořádání územních konfliktů. Dokumentace však neobsahuje objektivní zdůvodnění, proč byla preferována právě AOV47 – Bukovec, ani neumožňuje přezkoumat správnost výběru této lokality. Tím není splněn požadavek úplného, preventivního a přezkoumatelného posouzení vlivů návrhu. e) Dokumentace neobsahuje transparentní a objektivní odůvodnění výběru AOV47 – Bukovec ani neprokazuje, že byly systematicky porovnávány méně konfliktní alternativy. Výsledkem je nemožnost objektivně ověřit, zda navržené řešení představuje optimalizovanou variantu s nejnižšími dopady na území. Tato skutečnost představuje samostatně postačující věcný důvod pro zpochybnění přezkoumatelnosti dokumentace. Návrh řešení: Požaduji doplnění vyhodnocení SEA tak, aby obsahovalo transparentní a přezkoumatelné odůvodnění výběru akcelerační oblasti AOV47 – Bukovec, včetně metodiky výběru lokality, kritérií použitých pro porovnání jednotlivých území, způsobu vážení environmentálních střetů a systematického porovnání alternativních lokalit, méně konfliktních území, antropogenně zatížených ploch a území s nižší krajinnou a biologickou citlivostí. Současně požaduji doplnění objektivních odborných podkladů a terénního ověření umožňujícího přezkoumat správnost výběru navržené lokality. Současně požaduji objektivní a přezkoumatelné zdůvodnění, že akcelerační oblast AOV47 – Bukovec představuje řešení s nejnižšími možnými environmentálními, krajinnými a prostorovými dopady. Pokud nebude možné uvedené nedostatky objektivně odstranit a prokázat, že výběr lokality proběhl na základě transparentního porovnání alternativ a principu minimalizace konfliktů, požaduji vypuštění akcelerační	

Poř.č.	Připomínkové místo	Číslo jednací	Článek	AO	Připomínka	Vyhodnocení
					oblasti AOV47 – Bukovec a souvisejícího územního opatření z návrhu Změny č. 2 Územního rozvojového plánu ČR. **7.7 Rozpor dokumentace SEA a návrhu územního opatření s odbornými podklady krajů v oblasti územního plánování** **<u>7.7.1 Rozpor se ZÚR Jihočeského kraje a souvisejícími dokumenty</u>** Navržené akcelerační oblasti nejsou v souladu s platnými Zásadami územního rozvoje Jihočeského kraje, s jejich projednávanými změnami, ani s Územní studií krajiny Jihočeského kraje, které byly pořízeny, projednány a schváleny v souladu se stavebním zákonem. Vymezení akceleračních oblastí tyto dokumenty fakticky obchází a nezohledňuje jejich závěry, čímž zakládá vážnou pochybnost o přezkoumatelnosti návrhu. **S obsahem výše uvedených dokumentů se navrhovaná koncepce nijak nevypořádává.** Návrh řešení: Změna č. 2 ÚRP by měla být doplněna o samostatné vyhodnocení souladu jednotlivých akceleračních oblastí s krajskými územně plánovacími podklady a dalšími relevantními odbornými dokumenty. Pro každou akcelerační oblast by mělo být transparentně uvedeno: ➢ které zásady územního rozvoje krajů, územně analytické podklady, strategie ochrany krajinného rázu, územní studie krajiny a další odborné podklady byly použity, ➢ jak byly jednotlivé podklady vyhodnoceny, ➢ které podklady nebyly převzaty, ➢ z jakých věcných důvodů nebyly převzaty, ➢ jak byly vyhodnoceny vzniklé územní střety. Současně by mělo být doplněno samostatné vyhodnocení souladu každé akcelerační oblasti se zásadami územního rozvoje jednotlivých krajů, územně analytickými podklady, krajskými strategiemi ochrany krajinného rázu, územními studiemi krajiny a dalšími koncepčními dokumenty. Pokud některý podklad nebyl převzat nebo byl vyhodnocen odlišně, musí dokumentace uvést konkrétní odborné důvody tohoto postupu. Bez takového odůvodnění není možné přezkoumat, zda byly veřejné zájmy koordinovány způsobem odpovídajícím cílům územního plánování. Pokud nebude možné uvedené nedostatky objektivně a přezkoumatelně odstranit, požaduji vypuštění akcelerační oblasti AOV47 – Bukovec a souvisejícího územního opatření z návrhu Změny č. 2 Územního rozvojového plánu ČR. **<u>7.7.2 Rozpor s platným usnesením zastupitelstva kraje Vysočina</u>** Kraj Vysočina nebrání rozvoji obnovitelných zdrojů energie, nicméně proces vymezování akceleračních oblastí musí být veden **odborně, transparentně a v souladu s právními předpisy** i reálnými podmínkami kraje a obcí, **přičemž tato podmínka splněna není**. Zastupitelé kraje se výstavbou VTE zabývali již od roku 2007 a stále zůstává v platnosti usnesení č. 0302/05/2007/ZK Zastupitelstva Kraje Vysočina z roku 2007 ve znění: „ZK doporučuje obcím kraje Vysočina, aby pečlivě zvažovaly vydávání souhlasu s umístěním větrných elektráren (souhlasu s výstavbou objektů určených pro výrobu elektrické energie s využitím energie větru) na jejich území, a vyzývá je k důkladnému, všestrannému posuzování všech s investičním záměrem souvisejících ekonomických i mimoekonomických aspektů." Návrh řešení: Požaduji respektovat výše uvedené platné usnesení krajského zastupitelstva kraje Vysočina a zohlednit tuto skutečnost při vymezení předmětné AOV 47. Pokud nebude možné uvedené nedostatky objektivně a přezkoumatelně odstranit, požaduji vypuštění akcelerační oblasti AOV47 – Bukovec a souvisejícího územního opatření z návrhu Změny č. 2 Územního rozvojového plánu ČR. **<u>7.7.3 Rozpor se Strategií ochrany krajinného rázu kraje Vysočina a její revizi z roku 2024</u>** Strategie ochrany krajinného rázu Kraje Vysočina (2024), oblast krajinného rázu CZ0610-OB015 Pacovsko, výslovně požaduje: *„Zamezit výstavbě objektů převyšujících daný vymezený horizont a narušujících tak jeho charakter a celistvost."* Dále uvádí: *„Nestavět výškové stavby technicistní povahy,*	

Poř.č.	Připomínkové místo	Číslo jednací	Článek	AO	Připomínka	Vyhodnocení
					které mohou snížit estetickou nebo přírodní hodnotu krajinného rázu v exponovaném území." A současně: *„Neumisťovat vertikální výškové stavby technicistní povahy tak, aby narušily typické pohledové partie prostoru sídla."* Tyto zásady se přitom přímo vztahují k obcím Bořetín, Hojovice, Chválkov, Dobešov a Vlkosovice, které se nacházejí v oblasti krajinného rázu Pacovsko. Dokumentace SEA však tento krajský koncepční podklad objektivně nezohledňuje. Návrh řešení: Změna č. 2 ÚRP by měla být doplněna o samostatné vyhodnocení souladu jednotlivých akceleračních oblastí s krajskými územně plánovacími podklady a dalšími relevantními odbornými dokumenty. Pro každou akcelerační oblast by mělo být transparentně uvedeno: ➢ které zásady územního rozvoje krajů, územně analytické podklady, strategie ochrany krajinného rázu, územní studie krajiny a další odborné podklady byly použity, ➢ jak byly jednotlivé podklady vyhodnoceny, ➢ které podklady nebyly převzaty, ➢ z jakých věcných důvodů nebyly převzaty, ➢ jak byly vyhodnoceny vzniklé územní střety. Současně by mělo být doplněno samostatné vyhodnocení souladu každé akcelerační oblasti se zásadami územního rozvoje jednotlivých krajů, územně analytickými podklady, krajskými strategiemi ochrany krajinného rázu, územními studiemi krajiny a dalšími koncepčními dokumenty. Pokud některý podklad nebyl převzat nebo byl vyhodnocen odlišně, musí dokumentace uvést konkrétní odborné důvody tohoto postupu. Bez takového odůvodnění není možné přezkoumat, zda byly veřejné zájmy koordinovány způsobem odpovídajícím cílům územního plánování. Pokud nebude možné uvedené nedostatky objektivně a přezkoumatelně odstranit, požaduji vypuštění akcelerační oblasti AOV47 – Bukovec a souvisejícího územního opatření z návrhu Změny č. 2 Územního rozvojového plánu ČR. **7.7.4 Nerovný a netransparentní přístup při zohlednění územně plánovacích podkladů krajů** Vymezování akceleračních oblastí na území krajů v rozporu s jejich dokumentací je nejen obtížně odůvodnitelné ale procesně i věcně nepřijatelné. Předložený způsob vymezování akceleračních oblastí **je neslučitelný s odbornými podklady krajů** v oblasti ochrany krajinného rázu a plánování krajiny, které byly v posledních letech systematicky zpracovány, projednány a promítnuty do zásad územního rozvoje nebo jejich projednávaných změn. Tyto podklady nejsou v rámci změny č. 2 UPR zohledněny, a to např. ani Územní studie krajiny Jihočeského kraje, která je zpracována pro celé území kraje a je na stejné úrovni a míře závaznosti jako jiné dílčí územní studie krajin jednotlivých ORP, které změna č 2 URP reflektuje. Návrh řešení: Změna č. 2 ÚRP by měla být doplněna o samostatné vyhodnocení souladu jednotlivých akceleračních oblastí s krajskými územně plánovacími podklady a dalšími relevantními odbornými dokumenty. Pro každou akcelerační oblast by mělo být transparentně uvedeno: ➢ které zásady územního rozvoje krajů, územně analytické podklady, strategie ochrany krajinného rázu, územní studie krajiny a další odborné podklady byly použity, ➢ jak byly jednotlivé podklady vyhodnoceny, ➢ které podklady nebyly převzaty, ➢ z jakých věcných důvodů nebyly převzaty, ➢ jak byly vyhodnoceny vzniklé územní střety. Současně by mělo být doplněno samostatné vyhodnocení souladu každé akcelerační oblasti se zásadami územního rozvoje jednotlivých krajů, územně analytickými podklady, krajskými strategiemi ochrany krajinného rázu, územními studiemi krajiny a dalšími koncepčními dokumenty. Pokud některý podklad nebyl převzat nebo byl vyhodnocen odlišně, musí dokumentace uvést konkrétní odborné důvody	

Poř.č.	Připomínkové místo	Číslo jednací	Článek	AO	Připomínka	Vyhodnocení
					tohoto postupu. Bez takového odůvodnění není možné přezkoumat, zda byly veřejné zájmy koordinovány způsobem odpovídajícím cílům územního plánování. Pokud nebude možné uvedené nedostatky objektivně a přezkoumatelně odstranit, požaduji vypuštění akcelerační oblasti AOV47 – Bukovec a souvisejícího územního opatření z návrhu Změny č. 2 Územního rozvojového plánu ČR. Zdroje: MINISTERSTVO PRO MÍSTNÍ ROZVOJ ČR. Územní rozvojový plán – Návrh zadání Změny č. 2 Územního rozvojového plánu, 2025 [online]. Dostupné z: https://mmr.gov.cz/cs/ministerstvo/stavebni-pravo/koncepce-a-strategie/uzemni-rozvojovy-plan/zmena-c-2-uzemniho-rozvojoveho-planu-a-souvisejici. [cit. 23. 5. 2026]. MINISTERSTVO PRO MÍSTNÍ ROZVOJ ČR. Změna č. 2 Územního rozvojového plánu – Odůvodnění Změny č. 2 Územního rozvojového plánu včetně přílohy č. 1, 2026 [online]. Dostupné z: https://mmr.gov.cz/MMR/media/MMR-MMR/Ministerstvo/Stavebn%C3%AD%20pr%C3%A1vo/%C3%9Azemn%C3%AD%20pl%C3%A1nov%C3%A1n%C3%AD/Zm%C4%9Bna%20%C4%8D.%202%20%C3%BAzemn%C3%ADho%20rozvojov%C3%A9ho%20pl%C3%A1nu/URP_Z2_oduvodneni.pdf. [cit. 23. 5. 2026]. MINISTERSTVO PRO MÍSTNÍ ROZVOJ ČR. Politika územního rozvoje České republiky ve znění závazném od 1. 10. 2025 [online]. Praha: Ministerstvo pro místní rozvoj ČR, 2025. Dostupné z: https://www.uur.cz/media/ik2nna12/uplne-zneni-pur-cr-po-zmene8-zavazne-od-01-10-2025.pdf. [cit. 23. 5. 2026]. MINISTERSTVO ŽIVOTNÍHO PROSTŘEDÍ ČR. Metodické doporučení MŽP ke zpracování vyhodnocení SEA pro ÚO dle § 8 odst. 2 zákona č. 249/2025 Sb., 2025 [online]. Dostupné z: https://portal.cenia.cz/eiasea/view/sea100_uzemni_opatreni. [cit. 23. 5. 2026]. KRAJ VYSOČINA. Připomínky k návrhu akceleračních oblastí, 2026 [online]. Dostupné z: interní dokumentace k projednání Změny č. 2 ÚRP. [cit. 23. 5. 2026]. JIHOČESKÝ KRAJ. Stanovisko k návrhu akceleračních oblastí – AOV47 Bukovec, 2026 [online]. Dostupné z: interní dokumentace k projednání Změny č. 2 ÚRP. [cit. 23. 5. 2026]. **7.8 Netransparentní a nepřezkoumatelná klasifikace dokumentace SEA v návrhu územního opatření** V případě Vyhodnocení vlivů na udržitelný rozvoj území (VVURÚ) jde o povinnou součást pořizování územně plánovací dokumentace podle stavebního zákona. V případě Změny č. 2 ÚRP je VVURÚ součástí odůvodnění dokumentace SEA a UO. VVURÚ hodnotí, jak budou navrhované změny působit na: ➢ životní prostředí (SEA – Strategic Environmental Assessment), ➢ hospodářský rozvoj, ➢ soudržnost společenství obyvatel území (dopady na obce, krajinu, bydlení, dopravu, rekreaci apod.). Cílem je posoudit, zda návrh: ➢ nepoškozuje životní prostředí, ➢ je slučitelný s principy udržitelného rozvoje, ➢ nepůsobí nepřiměřené negativní dopady. Právní základ VVURÚ: ➢ § 92 a násl. zákona č. 283/2021 Sb. (stavební zákon), ➢ příloha č. 4 stavebního zákona, ➢ zákon č. 100/2001 Sb. (SEA/EIA), ➢ směrnice SEA 2001/42/ES. V praxi je důležité, že právě VVURÚ obsahuje: ➢ hodnocení dopadů,	

Poř.č.	Připomínkové místo	Číslo jednací	Článek	AO	Připomínka	Vyhodnocení
					➢ tabulky vlivů, ➢ klasifikace typu -1 / 0 / +1, ➢ návrhy zmírňujících opatření, ➢ závěry SEA. A právě proto musí být tyto součásti VVURÚ metodicky přezkoumatelné a doložené. **7.8.1 Absence konkrétní metodiky klasifikace SEA, přičemž hodnocení je proto nepřezkoumatelné, netransparentní a neumožňuje ověřit, zda byly jednotlivé vlivy vyhodnoceny objektivně, konzistentně a reprodukovatelně.** Ministerstvo životního prostředí a Ministerstvo pro místní rozvoj dlouhodobě vydávají metodické pokyny a manuály pro SEA a VVURÚ v územním plánování (např. MANUÁL SEA – Vyhodnocení vlivů ÚPD na životní prostředí, metodická doporučení pro PÚR a ZÚR). Dokumentace SEA však neuvádí, podle které konkrétní metodiky bylo hodnocení provedeno, ani jak byla stanovena bodová škála -1 / 0 / +1. Hodnocení je proto nepřezkoumatelné a nelze ověřit jeho objektivitu ani konzistenci. V dokumentech k AOV47 a ani k jiným AOV není nikde vyvěšená metodika, která by přesně definovala, co znamenají hodnoty „-1, 0, +1", jak byly vypočteny, jaké mají prahové hodnoty nebo podle jakého závazného předpisu byly přiřazovány. Naopak je z dokumentace patrné, že jde o expertní hodnoticí škálu použitou v rámci SEA/VVURÚ, ale bez doložené metodiky výpočtu či klasifikačního systému. V hodnocení SEA „AOV47 – Bukovec" jsou jednotlivé vlivy hodnoceny pouze slovně a číselně takto: „Účinek: Přímý, mírně negativní" „Čas / Trvání: Krátkodobé -1, dlouhodobé -1" nebo: „0 / +1" „Krátkodobý 0, dlouhodobý +1" Současně dokumentace nikde nevysvětluje: ➢ co je „mírně negativní", ➢ jaký rozdíl je mezi „0" a „-1", ➢ zda existuje škála např. -2 až +2, ➢ jaké indikátory byly použity, ➢ zda byly aplikovány jednotné hodnotící prahy, ➢ ani jak byla zajištěna reprodukovatelnost hodnocení. To je z hlediska přezkoumatelnosti zásadní problém. Dokumentace pouze obecně uvádí, že hodnocení vychází z procesu SEA/VVURÚ a z podkladů podle ZOZE: ➢ zákon č. 249/2025 Sb. (ZOZE), ➢ zákon č. 283/2021 Sb. (stavební zákon), ➢ proces SEA dle zákona č. 100/2001 Sb., ➢ biologická posouzení, ➢ podklady ÚAP, ZÚR, PÚR, ➢ expertní posouzení zpracovatelů EKOLA group, ASITIS a DHP Conservation. Dále dokumentace uvádí pouze obecné tvrzení, že: „U některých navržených akceleračních oblastí byly identifikovány potenciální mírné negativní vlivy." a že: „v procesu SEA identifikovány potenciální negativní vlivy … byla navržena opatření" Nikde ale není popsána metodika převodu těchto odborných závěrů do bodové škály -1 / 0 / +1.	

Poř.č.	Připomínkové místo	Číslo jednací	Článek	AO	Připomínka	Vyhodnocení
					Přičemž hodnocení SEA musí být: přezkoumatelná, transparentní, opřená o ověřitelné podklady, metodicky konzistentní. Tyto požadavky vyplývají zejména z: ➢ zákona č. 100/2001 Sb., o posuzování vlivů na životní prostředí, ➢ směrnice SEA 2001/42/ES, ➢ § 38 a § 39 stavebního zákona, ➢ judikatury NSS k přezkoumatelnosti SEA a územně plánovací dokumentace. Z dokumentace SEA ale nevyplývá: ➢ existence schválené metodiky, ➢ metodického pokynu MŽP, ➢ kvantifikace vlivů, ➢ ani validace bodového systému. Přitom v dokumentaci je přímo uvedeno: „V souvislosti s Vyhodnocením vlivů na udržitelný rozvoj území (VVURÚ)…" a dále: „Závěry provedeného hodnocení Vyhodnocení vlivů návrhu Změny č. 2 Územního rozvojového plánu na udržitelný rozvoj území…" Naopak text hodnocení SEA působí jako čistě expertní subjektivní klasifikace bez zveřejněných pravidel. Dokumentace používá bodové hodnocení vlivů (-1, 0, +1), aniž by byla doložena metodika tohoto hodnocení, jeho kritéria, prahové hodnoty nebo způsob převodu odborných zjištění do výsledné klasifikace. Není zřejmé zda jde o standardizovaný systém dle metodiky MŽP, autorizované SEA metodiky nebo interní expertní odhad zpracovatele. Hodnocení je proto nepřezkoumatelné, netransparentní a neumožňuje ověřit, zda byly jednotlivé vlivy vyhodnoceny objektivně, konzistentně a reprodukovatelně. Z dokumentace nevyplývá žádný právní ani metodický podklad, který by stanovoval význam hodnot -1, 0 a +1 nebo způsob jejich aplikace. Chybí definice intenzity vlivu, rozsahu, významnosti i kumulativního účinku. Tím je porušen požadavek přezkoumatelnosti vyhodnocení vlivů na životní prostředí. Návrh řešení: Požaduji doplnit metodiku tohoto hodnocení, jeho kritéria, prahové hodnoty nebo způsob převodu odborných zjištění do výsledné klasifikace s odkazem na její zdroj včetně významu hodnot -1, 0 a +1 nebo způsob jejich aplikace. Na základě tohoto doplnění provést přezkoumatelné, transparentní hodnocení, kde jednotlivé vlivy budou vyhodnoceny objektivně, konzistentně a reprodukovatelně. Doplnit definice intenzity vlivu, rozsahu, významnosti i kumulativního účinku. Pokud nebude možné uvedené nedostatky objektivně a přezkoumatelně odstranit, požaduji vypuštění akcelerační oblasti AOV47 – Bukovec a souvisejícího územního opatření z návrhu Změny č. 2 Územního rozvojového plánu ČR. **7.8.2 Neobjektivita hodnocení SEA** Argumentace v hodnocení SEA a odůvodnění územního opatření nepůsobí jako objektivní nezávislé posouzení stavu, ale jako odůvodnění předem zvoleného závěru. Rozpory v hodnocení (jakkoli nedokonalém a neúplném) a závěrech působí jako rétorický manévr a nikoli jako konzistentní a přezkoumatelné tvrzení. Hodnocení SEA i další podklady (tzv. posouzení návrhu AO – druhy a stanoviště) často neodpovídají skutečnosti, tj. byly připraveny před konečným vymezením AO nebo pravou hranic. Hodnocení většinou bohorovně vyjmenovává potenciálními záměry poškozené zájmy ochrany přírody a krajiny bez reakce na tato poškození a dospívá ke schematickému závěru, že vliv záměrů bude mírný (mírně negativní), tj. z hlediska posuzování vlivů na životní prostředí v SEA přijatelný. Takové hodnocení však není v souladu se ZOZE, zákonem ochrany přírody a metodikou MŽP, kterézto předpisy posuzují zákonnost takového hodnocení ve smyslu ust. § 4 odst. 2, § 5b odst. 1, § 12 odst. 2 a § 56 zákona o ochraně přírody. Tj. zákonnost je posuzována prizmatem projektového posuzování. Návrh řešení: Požaduji doplnit metodiku tohoto hodnocení, jeho kritéria, prahové hodnoty nebo způsob převodu odborných zjištění do výsledné klasifikace s odkazem na její zdroj. Na základě tohoto doplnění provést	

Poř.č.	Připomínkové místo	Číslo jednací	Článek	AO	Připomínka	Vyhodnocení
					přezkoumatelné, transparentní hodnocení, kde jednotlivé vlivy budou vyhodnoceny objektivně, konzistentně a reprodukovatelně. Pokud nebude možné uvedené nedostatky objektivně a přezkoumatelně odstranit, požaduji vypuštění akcelerační oblasti AOV47 – Bukovec a souvisejícího územního opatření z návrhu Změny č. 2 Územního rozvojového plánu ČR. **7.8.3 Rozpor s metodikou a závaznými požadavky na vyhodnocení SEA** Dokumentace vztahující se k AOV47 – Bukovec neprokazuje soulad s metodickými a právními požadavky používanými pro vymezování akceleračních oblastí a zpracování vyhodnocení SEA. Přestože dokumentace dospívá k závěru o přijatelnosti navrženého řešení, v jednotlivých částech nejsou doloženy některé základní postupy vyžadované metodikami Ministerstva životního prostředí, Ministerstva pro místní rozvoj a relevantními právními předpisy. Významné je současně, že Ministerstvo pro místní rozvoj ve své odpovědi podle zákona č. 106/1999 Sb. výslovně uvádí, že při zpracování vyhodnocení SEA pro Změnu č. 2 ÚRP byly použity zejména metodické dokumenty MŽP ke zpracování SEA pro územní opatření, Manuál SEA a metodika pro stanovování podmínek a zmírňujících opatření. Dokumentace AOV99 – Podkovné současně vykazuje následující rozpory: a) Rozpor s Manuálem SEA (MMR/MŽP) Manuál SEA požaduje hodnocení: ➢ přímých, ➢ nepřímých, ➢ sekundárních, ➢ synergických, ➢ kumulativních, ➢ krátkodobých, ➢ dlouhodobých vlivů, ➢ vztahů mezi jednotlivými složkami prostředí. Dokumentace AOV47 – Bukovec však neobsahuje: ➢ regionální model biologických vazeb, ➢ scénářové hodnocení fragmentace krajiny, ➢ dlouhodobé modelování změn využití území, ➢ vyhodnocení nepřímých ekologických funkcí, ➢ hodnocení vazeb mezi jednotlivými biologickými lokalitami. b) Rozpor s metodickým doporučením MŽP pro vyhodnocení SEA pro územní opatření Metodické doporučení MŽP požaduje přezkoumatelný postup zpracování SEA a současně zdůrazňuje preventivní funkci procesu SEA při předcházení negativním vlivům na životní prostředí. Dokumentace AOV47 – Bukovec však současně: ➢ připouští existenci biologických střetů, ➢ přesouvá část hodnocení na následný monitoring, ➢ neprokazuje dostatečnost biologických podkladů, ➢ neprokazuje způsob převodu odborných zjištění do výsledných závěrů. c) Rozpor s metodikou pro podmínky a zmírňující opatření Metodika MŽP požaduje, aby podmínky a zmírňující opatření byly navrženy specificky pro konkrétní akcelerační oblast a vycházely z podrobného vyhodnocení jejích charakteristik. Dokumentace AOV47 – Bukovec však neprokazuje:	

Poř.č.	Připomínkové místo	Číslo jednací	Článek	AO	Připomínka	Vyhodnocení
					➢ podle jakých kritérií byla navržená opatření stanovena, ➢ jak byla hodnocena jejich účinnost, ➢ jaké jsou limity jejich použitelnosti, ➢ jak bude ověřována jejich funkčnost. d) Rozpor s metodikou posouzení akceleračních oblastí Metodika k návrhu akceleračních oblastí požaduje: ➢ shromáždění dostupných dat, ➢ jejich analýzu, ➢ případné terénní ověření, ➢ následné hodnocení významnosti vlivů. Dokumentace AOV47 – Bukovec však neprokazuje: ➢ úplnost biologických podkladů, ➢ dostatečnost regionálních dat, ➢ hodnocení dlouhodobých biologických vazeb, ➢ úplnost terénních podkladů. e) Rozpor se směrnicí 2001/42/ES a zákonem č. 100/2001 Sb. Směrnice SEA a zákon o posuzování vlivů na životní prostředí vyžadují objektivní a přezkoumatelné hodnocení významných vlivů koncepce na životní prostředí. Pokud dokumentace současně připouští biologické střety, odbornou nejistotu a existenci významných biologických struktur, avšak neprokazuje úplnost podkladů a metodiku výsledných závěrů, nelze objektivně ověřit správnost hodnocení. Dokumentace je proto v této části zatížena neúplně zjištěným skutkovým stavem a nepřezkoumatelností. Návrh řešení: Požaduji doplnění dokumentace AOV99 – Podkovné o přezkoumatelné doložení souladu s použitými metodickými postupy, včetně explicitního odůvodnění způsobu hodnocení významnosti vlivů, doložení použitých kritérií, metodiky stanovení účinnosti zmírňujících opatření a doplnění chybějících biologických a kumulativních hodnocení. Pokud nebude možné uvedené nedostatky objektivně a přezkoumatelně odstranit, požaduji vypuštění AOV99 – Podkovné a souvisejícího územního opatření z návrhu Změny č. 2 Územního rozvojového plánu České republiky. Zdroje: MINISTERSTVO ŽIVOTNÍHO PROSTŘEDÍ ČR. Metodické doporučení ke zpracování vyhodnocení vlivů na životní prostředí pro územní opatření dle § 8 odst. 2 zákona č. 249/2025 Sb., o urychlení využívání některých obnovitelných zdrojů energie [online]. Praha: Ministerstvo životního prostředí ČR, 2025. Dostupné z: https://portal.cenia.cz/eiasea/dokumenty/dokumentSoubor/2245/Metodick%C3%A9%20doporu%C4%8Den%C3%AD%20M%C5%BDP%20ke%20zpracov%C3%A1n%C3%AD%20vyhodnocen%C3%AD%20SEA%20pro%20%C3%9AO_%20final_15_12_25_pro_zve%C5%99ejn%C4%9Bn%C3%AD_IS_SEA.pdf. [cit. 23. 5. 2026]. MINISTERSTVO PRO MÍSTNÍ ROZVOJ ČR; MINISTERSTVO ŽIVOTNÍHO PROSTŘEDÍ ČR. MANUÁL SEA – Vyhodnocení vlivů ÚPD na životní prostředí a další souvislosti. Jednotné postupy a náležitosti v rámci strategického posuzování vlivů na životní prostředí a veřejné zdraví [online]. Praha: MMR ČR, 2025. Dostupné z: https://portal.cenia.cz/eiasea/dokumenty/dokumentSoubor/2244/Vyhodnoceni_vlivu_UPD_na_zivotni_prostredi_a_dalsi_souvislosti.pdf. [cit. 23. 5. 2026]. MINISTERSTVO ŽIVOTNÍHO PROSTŘEDÍ ČR. Metodika ke stanovování podmínek a zmírňujících opatření v návrhu územního opatření podle zákona č. 249/2025 Sb. [online]. Praha: Ministerstvo životního prostředí ČR, 2025. Dostupné z: https://mzp.gov.cz/system/files/2025-12/OSDE-metodika_ke_stanoveni_podminek_a_zmirnujicich_opatreni-20251212.pdf. [cit. 23. 5. 2026].	

Poř.č.	Připomínkové místo	Číslo jednací	Článek	AO	Připomínka	Vyhodnocení
					MINISTERSTVO ŽIVOTNÍHO PROSTŘEDÍ. Postup posouzení návrhu akcelerační oblasti a tvorby podkladů pro návrh územního opatření pro akcelerační oblast ve vztahu k výskytu volně žijících živočichů, planě rostoucích rostlin a přírodních stanovišť [online]. Praha: Ministerstvo životního prostředí, 2025. Dostupné z: https://mzp.gov.cz/system/files/2025-09/OSDE_Postup_posouzeni_akceleracnich_oblasti-09062025.pdf. [cit. 23. 5. 2026]. ČESKÁ REPUBLIKA. Zákon č. 100/2001 Sb., o posuzování vlivů na životní prostředí [online]. Dostupné z: https://www.zakonyprolidi.cz/cs/2001-100. [cit. 23. 5. 2026]. EVROPSKÝ PARLAMENT A RADA EU. Směrnice 2001/42/ES o posuzování vlivů některých plánů a programů na životní prostředí [online]. Dostupné z: https://eur-lex.europa.eu/legal-content/CS/TXT/?uri=CELEX:32001L0042. [cit. 23. 5. 2026]. **7.9 Absence dostatečných podkladů k hodnocení SEA** Při zákonném hodnocení SEA je nutno se opřít o podklady relevantní a přezkoumatelné. Tak tomu ale v případě posuzované AO není. Negativnímu působení VTE na přírodu a krajinu se nelze vyhnout a je třeba snést větší negativní dopady, než u jiných staveb. Ale právě proto je třeba za prvé umísťovat VTE do míst s minimálními zájmy zákonné ochrany přírody a krajiny a za druhé v těchto místech navrhovat podmínky a účinná opatření ke zmírnění působení VTE, nikoli podmínky „potěmkinovského" typu, jako je v návrzích území opatření. Podmínku 1 i 2 lze při relativně malých výměrách AO splnit, ovšem za cenu podrobného a poctivého vyhodnocování stavu přírody a krajiny na základě všech dostupných podkladů. K tomu se návrhy územních opatření zdaleka nepřibližují. Jestliže není nic známo o „výstupech", tj. umístění, plochách a typech staveb, tím spíše musí být detailnější „vstupy" tj. průzkumy a další podklady pro posouzení potenciálních vlivů překračujících zákonnou mez. **Z návrhů AO naprosto nevyplývá, z jakých podkladů se při jejich vymezování vycházelo.** Pokud to byly pouze dostupné mapové podklady o známých jevech (NATURA 2000, ZCHÚ, ochranná pásma různých typů, pásma památkové ochrany apod.), jde o podklady zcela nedostatečné. Původ podkladů je nejasný, mapové GIS vrstvy v průběhu vzniku AO nebyly běžně přístupné (viz připomínka podatele č.…). Pokud jsou ale podklady pouze tyto mapové vrstvy, jde o podklady zjevně nedostatečné pokud není zřejmé zadání, s ohledem na jaké jevy se mají vrstvy zpracovávat. Rovněž k nim chybí interpretační vodítka. **Dle názoru podatele jsou odklady pro územní opatření nepravdivé, neúplné nebo zkreslené, když toto stanovisko zaujímá i navzdory tomu, že tyto podklady oficiálně nejsou ani nikde uváděny.** Aniž by bylo třeba zabývat se všemi nadhozenými možnostmi, přinejmenším neúplnost podkladů vyplývá z krátké doby, po kterou byly připravovány přírodovědné průzkumy AO (srpen – říjen 2025), nedostatky takových průzkumů, které se navíc nemohly opírat o posouzení v terénu, jsou zřejmé. Podatel připomínky upozorňuje na nebývalou časovou tíseň, v níž byly poklady opatřovány. Tzv. přírodovědné průzkumy probíhaly mezi srpnem a říjnem 2025. To neodpovídá ani pokřivenému návrhu novely vyhlášky MŽP č. 142/2018 Sb., natožpak běžnému zákonnému postupu při hodnocení kauzálních záměrů. **Tzv. průzkumy byly provedeny doslova skandálním způsobem bez terénního průzkumu, pouze na základě údajů u NDOP či literárních rešerší. Průzkumy jsou tedy neadekvátní vzhledem k závažnosti dopadů předpokládaných záměrů na zákonné zájmy ochrany přírody a navíc jsou provedeny neautorizovanými osobami.** Na tuto skutečnost bylo Ministerstvo životního prostředí výslovně a písemně krajskými úřady upozorňováno. Dále v případech, v nichž krajské úřady disponují vlastními podklady, dospěly tyto úřady k naprosto odlišným závěrům, pokud jde o zákonnou možnost vydat souhlasné stanovisko k navrhovanému územnímu opatření. Pokud Metodika MŽP v bodě 6 na str. 9-10 uvádí jako možné podklady další informace o území včetně terénních průzkumů, **míní se tím nutnost pořízení dalších podkladů, pokud jsou vyjmenované podklady pro vydání územního opatření nedostatečné.** Dále podatel dodává, že příprava AO probíhala **před schválením, platností a účinností ZOZE**, nařízení vlády č. 507/2025 Sb., o stanovení území, na kterých nelze vymezovat akcelerační oblasti a novely vyhlášky č. 142/2018 Sb. Nejednalo se o nepodstatnou přípravu, ale o reálné vymezování nad mapovými podklady, které po účinnosti uvedených normativních právních aktů nebylo revidováno. Dále podatel dodává, že MMR a MŽP jako předkladatelé při vymezování AO ignorovali podklady a strategie krajských i městských úřadů k ochraně přírody i krajiny. Není tedy zřejmé na základě jakých podkladů jsou AO navrženy, na základě jakých metodik byly hodnoceny odborné (skutkové) otázky, zda a s jakým výsledkem byly diskutovány s odbornou i širokou	

Poř.č.	Připomínkové místo	Číslo jednací	Článek	AO	Připomínka	Vyhodnocení
					veřejností. S krajskými úřady, přes opakované nabídky krajů ke spolupráci, odborné otázky diskutovány nebyly. Přitom bylo MŽP upozorněno Krajem Vysočina na podklady, kterými Kraj Vysočina disponuje a ve 26 přílohách bylo provedeno předběžné vyhodnocení připravovaných AO (tehdy akceleračních zón) ze strany Krajského úřadu Kraje Vysočina. Požadavek na projednání navrhovaných AO ze strany předkladatelů s dotčenými obcemi výslovně vznesli zástupci samosprávy Kraje Vysočina (hejtman kraje a přítomní radní) na jednání se zástupci MŽP a MPO na Výboru pro strategické projekty, životní prostředí a MA 21 dne 11.3.2025. Návrh řešení: Vzhledem k neúplnosti a případným dalším vadám podkladů, o něž se opírá navrhované územní opatření, by ke každému záměru bylo třeba provést hodnocení H 67, vydat JES a přinejmenším provést zjišťovací řízení podle zákona EIA. To by se ale zcela míjelo s účelem existence AO. Pokud nebude možné uvedené nedostatky objektivně a přezkoumatelně odstranit, požaduji vypuštění akcelerační oblasti AOV47 – Bukovec a souvisejícího územního opatření z návrhu Změny č. 2 Územního rozvojového plánu ČR. **7.10 Rozpor koncepce Změny č. 2 URP a návrhu územního opatření o vymezení AOV 47 Bukovce včetně související dokumentace s politikou krajů v oblasti OZE a reálným stavem rozvoje OZE v krajích. Rozpor s politikou státu v oblasti OZE** ##### 7.10.1 Rozpor s politikou kraje Vysočina a stavem rozvoje OZE v Kraji Vysočina **Kraj Vysočina podporuje obnovitelné zdroje energie – na území kraje je cca 120 malých vodních elektráren a cca 70 bioplynových stanic.** Krajský úřad Kraje Vysočina a obecní úřady obcí s rozšířenou působností se během posledních tří let vyjadřovaly a vydávaly jednotná environmentální stanoviska (dále jen „JES") **k 42 fotovoltaickým elektrárnám (dále jen „FVE") o celkové kapacitě 153,1 MW.** V odkazu předkládáme mapu FVE (https://www.mapotic.com/fotovoltanicke-elektrarny-cr) umístěných na střechách budov na území Kraje Vysočina. Kraj Vysočina zahájil projekty s výstavbou fotovoltaických elektráren na střechách svých budov nebo svých příspěvkových organizací. **V současné době stojí na území Kraje Vysočina celkem tři větrné parky se sedmi stroji. Nachází se v katastru obcí Pavlov u Jihlavy, ve Věžnici a v obci Kámen (okres Havlíčkův Brod). Zároveň krajský úřad během dvou let obdržel tři žádosti k výstavbě větrných elektráren** v rámci procesu posuzování vlivů na životní prostředí podle zákona č. 100/2001 Sb. Jestliže bychom rovnoměrně rozdělili obnovitelné zdroje energie na celé území České republiky s celkovou kapacitou 3000 MW, tak **Kraj Vysočina již s výše uvedeným výkonem FVE a s připravovanými VTE bude splňovat státní požadavek, tzn. 3 000 MW / 14 krajů = 214 MW.** **V Kraji Vysočina je postavena jaderná elektrárna Dukovany se čtyřmi reaktory a budou se stavět další dva nové reaktory.** Kraj Vysočina podporuje tento nízkoemisní zdroj elektřiny. Projednává se Koncepce nakládání s radioaktivním odpadem a vyhořelým jaderným palivem (aktualizace pro období 2025 až 2035 s výhledem po roce 2050) v souvislosti s výběrem lokality pro umístění vyhořelého jaderného paliva, přičemž v Kraji Vysočina jsou navrženy dvě lokality a s velkou pravděpodobností bude některá z nich vybrána. **Území Kraje Vysočina je již zatíženo a omezeno stavbou jaderné elektrárny a výstavbou nových bloků a bude dále zatíženo případným výběrem lokality pro umístění vyhořelého jaderného paliva.** V minulých letech zástupci MŽP na jednání Komise Rady Asociace krajů České republiky (dále jen „AKČR") pro životní prostředí a energetiku informovali, že návrh AO bude pro obnovitelné zdroje, tzn. pro větrnou a fotovoltaickou energii. Rada AKČR poslala po posledním jednání v roce 2025 dopis předsedovi vlády, na MŽP a Ministerstvo pro místní rozvoj, aby mimo jiné byla zřízena pracovní platforma za účasti zástupců krajů, která by transparentně stanovila cíle v oblasti zvýšení instalace obnovitelných zdrojů energie prostřednictvím akceleračních oblastí celostátního významu a rovněž by stanovila jasná kritéria pro rozdělení tohoto výkonu mezi kraje. Tyto apely z AKČR nebyly ze strany ústředních orgánů vyslyšeny. Vymezení připravovaných akceleračních oblastí v URP a připravovaných ploch pro obnovitelné zdroje v Zásadách územního rozvoje obou dvou krajů se však věcně, ani argumentačně nepotkává, ačkoliv tyto podklady byly v rámci přípravy UO a SEA těmito kraji předloženy! **Žádná z těchto skutečností nebyla při stanovení předmětných akceleračních oblastí na území kraje Vysočina zohledněna.** Návrh řešení:	

Poř.č.	Připomínkové místo	Číslo jednací	Článek	AO	Připomínka	Vyhodnocení
					Požaduji respektovat již vymezená území pro rozvoj OZE v kraji Vysočina a zohlednit výše uvedené skutečnosti při vymezení předmětné AOV 47. Pokud nebude možné uvedené nedostatky objektivně a přezkoumatelně odstranit, požaduji vypuštění akcelerační oblasti AOV47 – Bukovec a souvisejícího územního opatření z návrhu Změny č. 2 Územního rozvojového plánu ČR. ##### 7.10.2 Rozpor s politikou Jihočeského kraje a stavem rozvoje OZE v Jihočeském kraji Jihočeský kraj ve vztahu k obnovitelným zdrojům energie pořizuje změnu č. 10 Zásad územního rozvoje, která vymezuje území s vyloučením možnosti umisťování výroben z obnovitelných zdrojů energie a dále prověřuje vymezení zastavitelných ploch pro konkrétní možnost jejich umístění (bez akcelerace). Tato změna již byla s veřejností řádně projednána dle stavebního zákona, nyní se připravuje její opakované veřejné projednání. Vymezení připravovaných akceleračních oblastí v URP a připravovaných ploch pro obnovitelné zdroje v Zásadách územního rozvoje obou dvou krajů se však věcně, ani argumentačně nepotkává, ačkoliv tyto podklady byly v rámci přípravy UO a SEA těmito kraji předloženy! Návrh řešení: Požaduji respektovat již vymezená území pro rozvoj OZE v Jihočeském kraji a zohlednit výše uvedené skutečnosti při vymezení předmětné AOV 47. Pokud nebude možné uvedené nedostatky objektivně a přezkoumatelně odstranit, požaduji vypuštění akcelerační oblasti AOV47 – Bukovec a souvisejícího územního opatření z návrhu Změny č. 2 Územního rozvojového plánu ČR. ##### 7.10.3 Rozpor s energetickou politikou a strategií ČR Změna č. 2 se vůbec nezabývá ani dopady rozvoje jaderné energie na zajištění energetické nezávislosti na fosilních palivech nebo na snížení emisí CO2. Dostavba dalších bloků Dukovan přitom zcela jistě bude mít na snížení energetické závislosti a na emise CO2 v ČR podstatný vliv. Všechny tyto varianty by měly být poměřeny s dlouhodobými negativními dopady OZE a mělo by být objektivně zhodnoceno, zda je vůbec rozvoj OZE vhodnou cestou a zda by neměly být upřednostněny cesty jiné. Podatel jen na okraj připomíná, že první nový blok Dukovan má být dle tvrzení vlády v provozu již v roce 2036, což skutečně není vzdálené datum. Vodíková strategie pak na léta 2031 – 2050 plánuje dalekosáhlý rozvoj tohoto druhu energie (kapitola 4.2.3). Tato etapa (její začátek) se také rychle blíží a není tedy zřejmé, proč není možné řešit energetickou potřebu ČR i tímto způsobem (otázkou proto je, zda by se spíše již nyní neměly namísto OZE začít plánovat a posléze realizovat vodíkové plynovody, aby byla infrastruktura připravena na situaci, kdy se bude vodík běžně vyrábět a používat jako zdroj energie). **Směřování energetiky tímto směrem je rozhodně méně invazivní a dlouhodobě udržitelnější než VTE, přesto tento fakt Změna č. 2 vůbec nijak nereflektuje a nehodnotí a neporovnává různé varianty řešení energetické závislosti.** Pokud by stát přesto chtěl podporovat vedle rozvoje jádra a vodíku i VTE, **pak by řešením souladným s Ústavou ČR bylo ponechat vymezení akceleračních zón na územních plánech jednotlivých obcí, které samy budou rozhodovat o svém rozvoji a o využití svého území.** Návrh řešení: Požaduji respektovat a zohlednit výše uvedené skutečnosti při vymezení předmětné AOV 47. Pokud nebude možné uvedené nedostatky objektivně a přezkoumatelně odstranit, požaduji vypuštění akcelerační oblasti AOV47 – Bukovec a souvisejícího územního opatření z návrhu Změny č. 2 Územního rozvojového plánu ČR. **<u>7.11. Neúplné publikované informace pořizovatelem Změny č. 2 URP ČR</u>** Publikované informace Ministerstvem pro místní rozvoj návrhu Změny č. 2 ÚRP včetně všech jeho příloh, nejsou všechny, které soustředil zpracovatel návrhu, kterým je Ústav územního rozvoje se sídlem v Brně. **Chybí zejména zadání ke zpracování návrhu Změny č. 2 ÚRP podle, které byl tento dokument připravován.** Zpracovatel nepostupoval podle zadání Vlády ČR, která toto zadání učinila prostřednictvím usnesení č. 811 ze dne 22.10.2025. Návrh řešení: Podatel připomínky žádá, aby Ministerstvo pro místní rozvoj zveřejnilo skutečné zadání podle něhož byl zpracován návrh Změny č. 2 ÚRP. Toto zadání by mělo odpovídat výsledku návrhu Změny č. 2 ÚRP v textové části, části odůvodnění a dále všech příloh, jejich zveřejnění bylo oznámeno prostřednictvím publikace Veřejné vyhlášky Ministerstva pro místní rozvoj č.j. MMR-25750/2026-81 ze dne 14.04.2026.	

					<u>7.12. Provedení průzkumů neautorizovanými osobami</u> Z předložené informace Ústavem územního rozvoje jako zpracovatele návrhu Změny č. 2 ÚRP, je zřejmé, že neexistují dokumenty o pověření úředních osob k činnostem na přípravě návrh Změny č. 2 ÚRP. **Nelze tudíž vyloučit, že návrh Změny č. 2 ÚRP vypracovaly neúřední osoby, které k tomu neměly oprávnění a vyjmenované úřední osoby jen formálně přikryly (svými úředními podpisy) práci jiných soukromých osob.** Tomu odpovídá i výsledek. **Tzv. průzkumy byly provedeny doslova skandálním způsobem bez terénního průzkumu, pouze na základě údajů u NDOP či literárních rešerší.** Průzkumy jsou tedy neadekvátní vzhledem k závažnosti dopadů předpokládaných záměrů na zákonné zájmy ochrany přírody a navíc jsou **provedeny neautorizovanými osobami.** Na tuto skutečnost bylo Ministerstvo životního prostředí výslovně a písemně krajskými úřady upozorňováno. Návrh řešení: Podatel připomínky žádá, aby Změna č. 2 URP ČR byla zpracována výhradně osobami s příslušnou autorizací, zejména co se týče podkladů pro dokumentaci SEA. **VIII. PŘIPOMÍNKY OBECNÉHO CHARAKTERU KE KONCEPCI A PROVEDENÍ NÁVRHU ZMĚNY Č. 2 ÚZEMNÍHO ROZVOJOVÉHO PLÁNU ČR A NÁVRHU ÚZEMNÍHO OPATŘENÍ O VYMEZENÍ AOV Č. 47 BUKOVEC, SOUVISEJÍCÍ DOKUMENTACI SEA, A JEJICH ODŮVODNĚNÍ** **<u>8.1 Koncepčně chybný nástroj územního plánování ve formě změny Územního rozvojového plánu ČR</u>** Vymezení akceleračních oblastí s největší pravděpodobností povede k tomu, že záměry OZE v nich umisťované budou upřednostňovány **a nedojde už nikdy k řádnému posouzení jejich negativních dopadů na životní prostředí, na krajinný ráz, na zdraví a životy lidí.** ##### 8.1.1 Nedostatečné posouzení SEA a koncepčně chybný nástroj územního plánování ve formě změny Územního rozvojového plánu převážně vylučuje EIA Už pouze z tohoto důvodu by mělo být vyhodnocení vlivů Změny č. 2 a UO extrémně podrobné a kvalitní, **prakticky na úrovni EIA.** Překážkou pro takové podrobné posouzení je ale fakt, že je **měřítko ÚRP příliš velké a neumožňuje skutečně posoudit dopady vymezení AOV 47 (jiné by to bylo na úrovni územního plánu, resp. v procesu EIA se znalostí konkrétního záměru).** Na vymezení akceleračních oblastí navíc naváže zrychlené a zjednodušené povolovací řízení před Dopravním a energetickým stavebním úřadem, v rámci kterého bude úřad ověřovat, zda jsou záměry v souladu **s vágními a nicneříkajícími podmínkami** územního opatření. V souladu s těmito obecnými podmínkami ale budou prakticky jakékoliv záměry, což znamená, že skutečné vlivy VTE realizovaných **v AOV47 nebudou nikdy reálně posouzeny.** Uvedené obavy podatele plynou z § 25 zákona č. 249/2025 Sb. ZOZE, kde se uvádí, že: *(1) Územní opatření je závazné pro vyjádření, závazné stanovisko nebo rozhodnutí vydávaná pro záměr pro využití obnovitelného zdroje energie v akcelerační oblasti, s výjimkou vyjádření nebo závazného stanoviska podle § 36 stavebního zákona.* *(2) Nesplňuje-li záměr pro využití obnovitelného zdroje energie podmínky nebo zmírňující opatření stanovené v územním opatření nebo v územním plánu podle § 22, vydá správní orgán, jehož působnosti se tyto podmínky nebo zmírňující opatření týkají, nesouhlasné vyjádření nebo závazné stanovisko anebo zamítne žádost o vydání rozhodnutí.* Pokud tedy bude DESÚ chtít, jednoduše řekne, že vše už bylo řádně a dostatečně posouzeno v rámci Změny č. 2, záměr je v souladu s územním opatřením a v povolovacím řízení není už co řešit. **Obcím se pak budou mimořádně špatně uplatňovat podrobné argumenty, byť budou racionální. S největší pravděpodobností ale budou smeteny bez jakékoliv diskuse ze stolu.** Existence územního opatření má navíc velký dopad na to, jestli se bude záměr vůbec OZE ještě vůbec posuzovat podle zákona č. 100/2001 Sb. v procesu EIA (§ 28 zákona č. 249/2025 Sb.). EIA bude probíhat jen tehdy, pokud: ➢ půjde o záměr předmětem posuzování vlivů na životní prostředí přesahujících hranice České republiky nebo ➢ půjde o záměr, u kterého je s ohledem na ekologickou citlivost území, v němž se nachází, vysoce pravděpodobné, že záměr povede k významným nepříznivým vlivům na životní prostředí nebo veřejné zdraví, které nebyly zjištěny při pořizování územního opatření a které nelze vyloučit dodatečnými podmínkami a zmírňujícími opatřeními.	

Poř.č.	Připomínkové místo	Číslo jednací	Článek	AO	Připomínka	Vyhodnocení
					Řada záměrů v AO, které byly posouzeny mimořádně obecně, **už tedy EIA podléhat nebude,** i když by jinak posouzení EIA podléhaly, kdyby AO nebyly v ÚRP vymezeny. **Je nepravděpodobné, že by někdy příslušný úřad DESÚ konstatoval, že území, ve kterém se má záměr nacházet, je tak ekologicky citlivé, že záměr povede k významným nepříznivým vlivům a je tedy třeba EIA. Nepravděpodobnost takového závěru vyplývá z faktu, že vyhodnocení územního opatření o všech vlivech tvrdí, že jsou mírné nebo zanedbatelné a není třeba se jimi blíže zabývat.** Proč by to měl úřad během povolování záměru v AO zpochybnit, když jsou VTE aktuálně politicky silně protěžovanými záměry a neexistuje zájem na skutečném posouzení jejich dopadů? Obec tak sice bude moct v povolovacím řízení tvrdit, že to vidí jinak, ale to bude tak všechno, co bude moct dělat. **Proto je velmi nevhodné vymezovat akcelerační oblasti na úrovni ÚRP, kdy nemohou být vlivy reálně posouzeny a už vůbec by se nemělo stát, že posouzení provedené na úrovni ÚRP vyloučí provádění dalších posouzení na nižších úrovních, minimálně na úrovni územního plánu, ideálně však posouzení konkrétního záměru, kdy teprve budou skutečně známy parametry záměrů. Jedinou cestou, jak k dospět k tomu, aby byly všechny záměry OZE řádně posouzeny za současného stavu legislativy, je nevymezovat AO v ÚRP, ale ponechat jejich vymezení na územní plány.** To, že na úrovni Změny č. 2 nejde vlivy posoudit, připouští na několika místech i samo Vyhodnocení vlivů Změny č. 2 na životní prostředí: ➢ *Polohu a počet jednotlivých zařízení uvnitř akcelerační oblasti pro výrobu elektřiny využívající energii větru nelze předjímat a v podrobnosti grafické části ÚRP (1:200000) ji nelze ani smysluplně odhadovat. Je ale pravděpodobné, že bude docházet k odnětí ZPF pod plochou jednotlivých zařízení, která bude zanedbatelného rozsahu, a také vlivem budování technické, ale zejména dopravní infrastruktury pro obslužné komunikace pro výstavbu a údržbu zařízení.* ➢ *Územní rozvojový plán je koncepčním územně plánovacím dokumentem na celorepublikové úrovni. Pracuje se v něm s územně plánovacími nástroji ve velmi hrubém, ale i poměrně podrobném rozlišení, které ovšem nezobrazuje reálné provedení stavby, pouze ho v širokém měřítku lokalizuje do řešeného území. Toto měřítko a absence znalosti o konkrétním umístění a počtu jednotlivých VTE či skutečné velikosti (plochy) instalovaných FVE neumožňuje identifikovat přesně a podrobně případné konkrétní negativní vlivy na životní prostředí, proto zde dále uvedené vyhodnocení vlivů na životní prostředí (ať* *již u jednotlivých složek nebo u jejich kumulace a synergie) stanovuje pouze potenciální možnost, nikoliv jistotu vlivu.* ➢ *Nejistota hodnocení je dána zejména neznalostí konkrétního stavebně-technického řešení staveb v navrhovaných akceleračních oblastech, ke kterému nadto v měřítku územního rozvojového plánu nemůže být přihlíženo a současně ani není možno ho nařizovat, pouze pro něj stanovit některé podmínky. Jednalo by se o nezákonnou podrobnost, a o podrobnost řešitelnou nižšími správními akty, kterou tedy nelze, a to i na základě řady soudních precedentů, do územně plánovací dokumentace na úrovni kraje závazně stanovit.* Za takové míry neznalosti reálií (počet budoucích VTE, které vzniknou v AOV47 nelze ani odhadovat?) a dopadů provozu VTE **je nemožné, aby vyhodnocení vůbec mohlo mít jakoukoliv vypovídací hodnotu a aby bylo bez konkretizace AO v územním plánu a bez provedení důkladné EIA vůbec bráno vážně a jako relevantní a plně dostačující podklad pro povolení záměru.** Vyhodnocení navíc připouští, že dopady Změny č. 2 jsou převážně negativní: *„Provedeným porovnáním aktivní varianty (tj. Změny č. 2 ÚRP) s nulovou variantou (tj. ÚRP ve znění změny č. 1a) bylo zjištěno, že nulová varianta byla u 9 složek životního prostředí hodnocena jako vhodnější; aktivní varianta byla u 1 složky životního prostředí hodnocena jako vhodnější a u 1 složky byly varianty hodnoceny jako rovnocenné. Je zřejmé, že aktivní varianta, která přináší do území řadu nových staveb obnovitelných zdrojů el. energie, bude potenciálně vždy vykazovat více negativních vlivů, byť většinou mírných než varianta, kdy k žádné změně v území nedochází."* Přesto to ale nebrání tomu, aby byla AO vymezena.	

Poř.č.	Připomínkové místo	Číslo jednací	Článek	AO	Připomínka	Vyhodnocení
					Z Vyhodnocení je pak zřejmé, že **i nemnohé údajně pozitivní dopady mají velmi nejasné kontury a vůbec nejsou nijak kvantifikovány a zůstávají na úrovni dohadů typu „možná", „snad" a „zřejmě" či „asi":** *„Současně ale platí, že nulová varianta nepovede ke zmírnění negativních vlivů na klima a nepřispěje k vyšší energetické soběstačnosti a snížení potřeby fosilních paliv včetně negativních vlivů v místě jejich těžby (tyto vlivy vznikají často mimo území naší republiky a jejich hodnocení nemůže být v plné míře do porovnání zahrnuto)."* Z takového konstatování přece vůbec neplyne, že „aktivní" varianta s vymezením AOV47 povede k měřitelnému snížení negativních vlivů na klima a přispěje k ověřitelnému zvýšení energetické soběstačnosti. To ostatně potvrzuje i Vyhodnocení vlivů územního opatření k AOV47, ve kterém se uvádí, že AOV47 má *„zanedbatelný až mírně pozitivní vliv k ochraně klimatu… v globálním měřítku."* Z jakého důvodu je tedy AOV47 vymezena, když má jen zanedbatelný pozitivní přínos, zato extrémní množství vlivů negativních? **K výše uvedenému je nutno poznamenat, že v případě posuzování EIA prováděné na krajské úrovni se mohou vyjádřit všechny subjekty, dokumentace je řádně vyvěšena v systému cenia, to vše oproti systému SEA, kdy navazuje pouze JES – jednotné enviromentální stanovisko, ke kterému se nevyjadřuje nikdo než taxativně vymezený počet účastníků, mezi nimiž však nejsou sousední obce, nepřímí sousedé, spolky apod., tudíž možnost odporu veřejnosti je zde prakticky vyloučena – což je ostatně skrytým a jediným cílem předmětného územního opatření.** **Takový přístup k územnímu plánování a povolování záměrů je neakceptovatelný. Je výrazně oslabována (podlamována) ochrana veřejných zájmů, když reálné posuzování vlivů záměrů z podstatné části vůbec nemusí proběhnout.** Návrh řešení: Požaduji respektovat platnou právní úpravu a zohlednit tuto skutečnost při vymezení předmětné AOV 47 tak, že buď bude použit při vymezení akcelerační oblasti č. 47 Bukovec koncepčně správný nástroj územního plánování a územně plánovací dokumentace, kterým jsou zásady územního rozvoje nebo ještě nižší stupeň UPD anebo doplnit hodnocení SEA na úroveň popsanou v ostatních námitkách, tak aby bylo možno seriózně posoudit skutečné vlivy posuzovaného záměru. Pokud nebude možné uvedené nedostatky objektivně a přezkoumatelně odstranit, požaduji vypuštění akcelerační oblasti AOV47 – Bukovec a souvisejícího územního opatření z návrhu Změny č. 2 Územního rozvojového plánu ČR. ##### 8.1.2 Rozpor s metodikou Ministerstva životního prostředí i zákonem o urychlení využívání obnovitelných zdrojů energie ZOZE i Metodika MŽP jsou přehledné a jasně aplikovatelné. Metodika MŽP v bodě 3 na str. 5 zdůrazňuje, že důvody předpokládají, že záměr využití OZE nebude mít významný negativní dopad na životní prostředí a musí se mj. opírat o vhodné umístění akcelerační oblasti s důrazem na předběžný výběr lokalit na základě dostupných podkladů. **Zde je třeba upozornit na nedodržení tohoto požadavku ze strany předkladatele, protože výběr lokalit se o dostupné podklady neopíral, v případě Kraje Vysočina a Jihočeského kraje, viz připomínku v jiné části tohoto podání.** Metodika MŽP v bodě 4 na str. 5 dále uvádí, že podmínky kladené k záměrům v AO nesmí být přísnější, než podmínky pro záměry umísťované v jiných územích (tj. mimo AO). Tomuto požadavku je obtížné dostát jednak s ohledem na nedostatečné podklady o stavu životního prostředí (zejm. přírodního prostředí) a dále s ohledem na dynamiku některých posuzovaných přírodních jevů (výskyt zvláště chráněných druhů živočichů). Naopak z hlediska principu předběžné opatrnosti by bylo na místě stanovit v případě proměnlivých jevů podmínky přísnější. A nepomůže zde ani možnost podrobnějších podmínek, než připouští podrobnost územního plánu (Metodika MŽP bod 7.6 s 20 – 21, aj.). I tak by v tomto konkrétním případě bylo nejisté, zda jsou takové podmínky a opatření dostatečné. Lze jen podotknout, že pro územní opatření nelze použít běžnou typologii podmínek (jako při kauzálním posuzování). Zejména nelze lokalizovat zmírňující opatření, ani stanovit jejich četnost. Jestliže podmínky mají být proveditelné, je otázkou, o jakou míru pravděpodobnosti proveditelnosti se má jednat. Celkem přesně lze určit stavební nebo technickou proveditelnost, nikoli však proveditelnost právní – o dostupnosti pozemků k realizaci opatření v AO či dokonce mimo AO nejsou informace. Přitom zmírnění vizuálních projevů VTE by bylo potřebné na řadě míst v pásmu zřetelné viditelnosti (Metodika MŽP zjevně počítá s rozsahem výkresu územního opatření i mimo AO – bod 4 s. 6). Metodika MŽP též v bodě 7 na str. 10 upozorňuje na potřebu zákonnosti podmínek. To zákon o ochraně přírody splňuje. Podmínky i opatření lze též individuálně zdůvodnit, a to i u obecných (schematických) podmínek. **Co však na úrovni**	

Poř.č.	Připomínkové místo	Číslo jednací	Článek	AO	Připomínka	Vyhodnocení
					územního opatření lze jen s obtížemi určit, je návaznost zmírňujícího či kompenzačního opatření na negativní vliv na konkrétní zájem ochrany přírody. Jestliže např. VTE negativně ovlivní krajinný ráz v dotčeném krajinném prostoru, nemůže kompenzační opatření prioritně spočívat ve vytvoření biotopu pro obojživelníky. Nebo by se muselo jednat až o poslední a odůvodněnou možnost kompenzace po vyloučení možnosti bližších dotčenému zájmu (snížení VTE, výsadby v intravilánech, apod.). Metodika MŽP dále velmi přesně udává, že tzv. limity území podle ust. § 12 r) stavebního zákona vznikají nejen na základě právních předpisů nebo „ex decreto" v širokém smyslu, ale též jako faktický stav - vlastnost území. Tuto eventualitu ale předmětné územní opatření nebralo v potaz (viz níže). AO měly být připravovány s co největší pečlivostí, **za spolupráce krajů a obcí s navrhovatelem AO.** O tom byly kraje na neformálních jednáních opakovaně ubezpečovány ze strany MMR i MŽP. Návrh AO se měl opírat o co největší sadu podkladů a terénní průzkum. **To se nestalo.** Nastává tedy paradoxní situace – záměry VTE (včetně doprovodných staveb) mají být umísťovány kamkoli do AO **bez toho, aby byl řádně vyhodnocen stav životního prostředí v AO.** Jedná se o umisťování záměrů do „slepé mapy". V zásadě se jedná o rozpor mezi kauzálním (projektovým) posuzováním a koncepční úrovní posuzování vlivů záměrů na životní prostředí. Tento rozpor může být odstraněn jen tím, že AO budou navrhovány na malých plochách o jednotkách až malých desítkách km2 **a po detailním zhodnocení všech dostupných odborných podkladů a posouzení na místě samém (to se naprosto nestalo).** Na to také upozorňuje Metodika MŽP (bod 5.2. i.f., s. 8), když zapovídá vydávat úkony uvedené v ust. § 13 odst. 2 ZOZE na základě skutečností vyplývajících z větších podobností informací známých při povolování samotného záměru. Jestliže je zřejmé, že podklady pro územní opatření jsou nepravdivé, neúplné nebo zkreslené (Metodika MŽP bod 5.2. s. 8), je třeba vydat úkony (tj. úkony JES) na projektové úrovni tak, aby bylo naplněno ust. 3 odst. 2 stavebního zákona. Stejně tak je třeba nahlížet na ust. § 27 odst. 2 ZOZE. Jestliže hodnocení (H 67) podle ust. § 67 zákona o ochraně přírody se má provést při vysoké pravděpodobnosti změny okolností v AO (tj. změny skutkového stavu, který je základem pro posouzení účinků záměru na zákonem chráněný zájem), **tím spíš je třeba H 67 požadovat v případě, v němž skutkový stav v AO nebyl zjištěn vůbec nebo nebyl** zjištěn tak, aby se rovnocenně s projektovými záměry dala aplikovat ust. § 4 odst. 2, § 5b, § 12 odst. 2 a § 56 zákona o ochraně přírody. Nezáleží totiž na tom, že návrh zadání změny č. 2 URP nebo faktická zadání pro přírodovědné průzkumy byly obecnější a méně náročné než u H 67 a (možná některé) byly provedeny v souladu s vyhláškou 142/2018 Sb. Podstata nesprávnosti přípravy podkladů spočívá v tom, že uvedená ustanovení zákona o ochraně přírody **nelze na navržené územní opatření správným způsobem aplikovat a zároveň, že relevantní podklady bylo možné reálně získat** ať už spoluprací s obcemi a kraji, kteří těmito podklady disponují (zejména u statických jevů) nebo za dobu platnosti směrnice RED III. bylo možné provést adekvátní přírodovědné průzkumy (u jevů dynamických), protože navržené AO mají velikost, která takový přírodovědný průzkum umožňuje (tj. jednotky až nižší desítky km2). Obdobně poukazuje podatel na ust. § 28 odst. 1 písmeno b) ZOZE, není-li ekologická citlivost území adekvátně vyhodnocena, **tak že nelze vyloučit významný nepříznivý vliv na životní prostředí, bylo by bez dalšího třeba postupovat podle ust. § 28 odst. 5 ZOZE.** Zákonné požadavky ZOZE tedy nejsou předloženými návrhy územních opatření naplněny. Ust. § 4 odst. 2 a 3 ZOZE je třeba považovat za částečně finální normy. Zejména přednost vymezení AO na plochách uvedených v ust. § 4 odst. 3 ZOZE **nebyla na úrovni státu prověřována.** Přednost nadto neznamená nemožnost vymezení AO na jiných plochách. **Stejně tak ust. § 4 odst. 2 ZOZE nelze brát jako výjimku vůči aplikaci jiných zákonných ustanovení.** Tj. při vzniku AO brát v potaz pouze limity území (§ 12 písmeno r) st.z) a významný dopad na životní prostředí. **Velikost AO o jednotkách až nižších desítkách km2 je účelná k tomu, aby mohly být zajištěny podklady na úrovni podrobnosti pro projektová řízení. To se reálně nestalo.** Stejně jako parametr velikostí AO **měl předkladatel posuzovat jejich efektivitu**, protože nezřídka navrhovaná AO o velikosti několika km2 na plochách s dalším reálným omezením (intravilán, svažitost, les, údolní niva apod.) vhodná pro umístění nižších jednotek VTE, nemůže plnit svůj účel. Protože byly ale nezbytné oblasti podle ust. § 3 ZOZE vymezeny velmi široce a ledabyle, má prakticky každá navrhovaná AO několik alternativ z hlediska ochrany životního prostředí (a především ochrany přírody a krajiny) vhodnějších. Úvahy zpracovatelů návrhu AO nelze rekonstruovat, zdá se ale, že umístěním řady AO „napravují" nedostatky ve vymezení nezbytných oblastí. AO se nezvykle často nachází v dosahu dopravní, energetické a jiné infrastruktury, i když z hlediska zájmů ochrany přírody a	

Poř.č.	Připomínkové místo	Číslo jednací	Článek	AO	Připomínka	Vyhodnocení
					krajiny, bylo možné nalézt mnohem vhodnější lokality, a to rovněž ve vymezených nezbytných oblastech. **Už výběr AO tedy patrně kladl důraz na jiná kritéria, než mu přísluší podle cílového ust. § 4 odst. 2 ZOZE.** I tak by pečlivá příprava AO mohla nalézt kompromis mezi „vhodnějšími plochami" uvnitř nezbytných oblastí a nároky na ochranu přírody a krajiny. Krajské úřady (nikoliv obce, které nebyly k jednáním přizvány) na četných jednáních s VÚKOZ, MŽP i MMR na takové plochy upozorňovaly. I kdyby mělo být ust. § 4 odst. 2 ZOZE přímo aplikováno, **měl předkladatel při možnosti vybrat několik alternativ AO zvolit tu, která má na zájmy přírody a krajiny nejmenší dopad.** Případná přímá aplikace ust. § 4 odst. 2 ZOZE by se týkala pouze určitého rozsahu posuzovaných skutečností, to vyplývá z podrobnějšího ust. § 11 odst. 2 ZOZE (pro něž je ust. § 4 odst. 2 vodítkem). Jde o rozsah faktické derogace Směrnice o ptácích a Směrnice o stanovištích, které ust. § 11 odst. 2 ZOZE **mírně rozšiřuje na všechny zvláště chráněné druhy živočichů, nejen na evropské druhy.** Návrh územního opatření se má zdánlivě připravovat v takovém rozsahu podrobnosti, aby bylo možné posoudit, zmírnit nebo vyloučit nepříznivé dopady záměrů na ptáky a zvláště chráněné živočichy podle ust. § 11 odst. 2 ZOZE. **Ve skutečnosti ale návrh územního opatření musí vyhovovat posouzení záměru na projektové úrovni, tak jak to chce ust. § 13 odst. 2 ZOZE** (srov. závěr návětí: *„….. a dále s požadavky…"*), přičemž **písmena a) – f) uvedeného ustanovení výslovně jmenují formy jednotlivých individuálních právních aktů.** Zákon ZOZE tedy přesně a výslovně stanoví, že kromě základních požadavků ust. § 4 odst. 2 a § 11 odst. 2 ZOZE je třeba návrh územního opatření připravit v tom rozsahu a podrobnosti, aby bylo možno dopad záměrů posoudit **jakoby se jednalo o kauzální posuzování.** (Jistě, se všemi zákonnými požadavky – ust. § 82a odst. 1 zákona o ochraně přírody, aj.). Tento závěr podtrhuje i ust. § 13 odst. 1 ZOZE, který uvádí, že stanovisko krajského úřadu podle ust. § 54 odst. 1 stavebního zákona se uplatní v rozsahu působnosti ust. § 18 odst. 1 zákona č. 148/2023 Sb., přičemž pokud návrh územního opatření zní pouze v rozsahu požadavků ust. § 11 odst. 3 ZOZE, vystavuje se pořizovatel riziku, že zpracování rozsahu a podrobnosti územního opatření (přípustnost, podmínky, zmírňující opatření) nebude odpovídat požadavkům hmotněprávních ustanovení jmenovaných v ust. § 13 odst. 2 ZOZE. Dále i ust. § 8 odst. 1 ZOZE je třeba chápat tak, že vyhodnocení vlivů na udržitelný rozvoj území je nutným, **nikoli však jediným podkladem** pro územní opatření. Což implicitně doplňuje věta druhá tohoto ustanovení, když připouští podrobnost podmínek a zmírňujících opatření namísto navazující územně plánovací dokumentace nebo rozhodnutí. **Je tedy zřejmé, že podklady pro vymezení AO musí být zpracovány na té úrovni podrobnosti, jakoby se jednalo o posouzení běžného záměru.** A má-li se na základě větší podrobnosti podkladů formulovat podmínka či opatření, tím spíše by se na jejich základě měla posoudit přípustnost vymezení samotné AO. Připravit návrh územního opatření na nižší úrovni podrobnosti není samo o sobě protizákonné. Příslušný orgán by ale pro vydání bezvadného stanoviska **musel disponovat takovými podklady, aby sám mohl neúplnost (tj. nižší podrobnost návrhu územního opatření) doplnit a věc posoudit.** To je s ohledem na zákonnou lhůtu pro vydání stanoviska problematické. Přitom by se dalo předpokládat, že přinejmenším požadavek ust. § 11 odst. 3 ZOZE bude při návrhu územního opatření naplněn. I s tím ohledem, že citlivé druhy zvláště chráněných živočichů (ptáci, netopýři) jsou zároveň evropskými druhy. I v tomto ohledu jsou ale podklady, o něž se návrh územního opatření opírá, nedostatečné. Totéž platí pro nahrazované úkony podle ust. § 13 odst. 2 písmeno a) a d) – kde by s ohledem na předpokládanou lokalizaci VTE postačilo posoudit statické jevy. Pro tuto část odůvodnění je možné shrnout, že ZOZE nápaditě překlenuje rozdíl mezi koncepčním a kauzálním posuzováním záměrů, aplikace ustanovení ZOZE ze strany pořizovatele ale není zdařilá. **Vedlejší či doprovodné stavby (tj. záměr v širším smyslu) podle ust. § 2 písmeno a) ZOZE nejsou v návrhu územního opatření blíže definovány, popsány, lokalizovány.** Není určeno, jak velké plochy budou vzhledem k předpokládanému počtu VTE zaujímat. Přitom se jedná o stavby ve volné krajině plošně zasahující větší výměry pozemků, než samotná VTE. Vzhledem k velikosti navrhované AO a navrhovaným maximálním počtům VTE v ní **měly a mohly být uvedené parametry odhadnuty a mohly být připraveny relativně konkrétní podmínky pro zmírnění dopadů těchto staveb.** Závěr o protiprávnosti navrhovaného územního opatření z hlediska ust. § 13 odst. 2 písm. a),b),d),e) ZOZE se opírá o za prvé nedostatečně zjištěný stav věci ve smyslu ust. § 3 správního řádu, a o za druhé v případech, že skutkový stav zjištěn byl, jsou z něho vzhledem k ust. § 4 odst. 2, § 5b odst. 1, § 12 odst. 2 a § 56 zákona o ochraně přírody vyvozeny nesprávné závěry, že navrhované územní opatření lze schválit. Rovněž by nebylo spravedlivé investory i obyvatele dotčených obcí vystavit značné míře právní nejistoty. Nejistotu pro investory znamená užití např. ust. § 27 odst. 2 ZOZE – jestliže JES se na záměr má použít	

Poř.č.	Připomínkové místo	Číslo jednací	Článek	AO	Připomínka	Vyhodnocení
					v případech, v nichž dojde ke změně okolností, **tím spíše se JES musí ke konkrétnímu záměru vydat v těch situacích, v nichž tyto okolnosti (skutkový stav) nebyly zjištěny vůbec nebo jen velmi nedokonale a to i ve srovnání s obdobnými nebo i méně závažnými záměry.** Návrh řešení: Požaduji respektovat platnou právní úpravu a zohlednit tuto skutečnost při vymezení předmětné AOV 47 tak, že buď bude použit při vymezení akcelerační oblasti č. 47 Bukovec koncepčně správný nástroj územního plánování a územně plánovací dokumentace, kterým jsou zásady územního rozvoje nebo ještě nižší stupeň UPD anebo doplnit hodnocení SEA na úroveň popsanou v ostatních námitkách a shora v této námitce, tak aby bylo možno seriózně posoudit skutečné vlivy posuzovaného záměru a dále odstranit i ostatní výše vytýkané nedostatky. Pokud nebude možné uvedené nedostatky objektivně a přezkoumatelně odstranit, požaduji vypuštění akcelerační oblasti AOV47 – Bukovec a souvisejícího územního opatření z návrhu Změny č. 2 Územního rozvojového plánu ČR. **8.1.3 Územní opatření jsou koncipována tak, že plošně a předem deklarují přípustnost rozsáhlých energetických staveb v území** Územní opatření jsou koncipována tak, že plošně a předem deklarují přípustnost rozsáhlých energetických staveb v území, aniž by v době jejich vydání byly známy konkrétní parametry budoucích záměrů, jejich technické řešení, jejich rozmístění, kumulace více zařízení či jejich skutečné synergické a dlouhodobé dopady. **Stát tímto postupem nahrazuje rozhodování o konkrétním záměru obecnou hypotézou, která má mít závazné účinky pro navazující povolovací procesy.** Podatel považuje za vrcholně problematické, že tzv. „dostatečnost" územních opatření je založena převážně na **obecném** tzv. odborném odhadu v době jejich pořízení, nikoli na reálném posouzení konkrétních záměrů. Řada klíčových vlivů, **zejména hlukové zátěže**, stroboskopického efektu, kumulativních vlivů více zařízení či specifických dopadů na obyvatele a krajinný ráz, **je ponechána až na navazující řízení, aniž by však tato řízení měla možnost zpochybnit samotnou přípustnost záměru v daném území.** Územní opatření podle ZOZE přitom deklarují **dostatečnou ochranu veřejných zájmů, aniž by tuto skutečnost bylo možné reálně ověřit.** Klíčové vlivy, zejména na zdraví obyvatel, kvalitu prostředí, krajinný ráz a biodiverzitu, jsou buď odsouvány až do navazujících řízení, nebo řešeny formou provozních omezení a monitoringů až po uvedení zařízení do provozu. Návrh řešení: Požaduji doplnění konkrétních a úplných podkladů umožňujících objektivní posouzení skutečných dopadů akcelerační oblasti AOV47 – Bukovec již ve fázi SEA, zejména technických parametrů zařízení a jejich výstavby, a dále realistických modelů hlukových, krajinných a světelných dopadů a úplného hodnocení kumulativních a synergických vlivů. Současně požaduji, aby podstatné environmentální střety s těmito parametry nebyly odkládány do budoucích navazujících řízení, ale byly transparentně a přezkoumatelně vyhodnoceny již na strategické úrovni plánování tak, aby veřejnost mohla účinně uplatnit svá práva. Pokud nebude možné uvedené nedostatky objektivně a přezkoumatelně odstranit, požaduji vypuštění akcelerační oblasti AOV47 – Bukovec a souvisejícího územního opatření z návrhu Změny č. 2 Územního rozvojového plánu ČR. **8.2 Nedostatečné odůvodnění výběru lokality a rozpor s deklarovanými kritérii** **8.2.1 Rozpor návrhu akceleračních oblastí se zadáním Změny č. 2 ÚRP, zákonem č. 249/2025 Sb. a cíli směrnice RED III** Odůvodnění Změny č. 2 ÚRP opakovaně uvádí, že: akcelerační oblasti byly vymezeny „přednostně do částí území značně ovlivněných činností člověka", byly vymezeny „přednostně na místě znehodnocených nebo zanedbaných ploch", zejména brownfieldů a území narušených těžbou, byly vymezeny s cílem minimalizovat dopady na krajinný ráz, přírodní hodnoty a zemědělský půdní fond. Stejný princip obsahuje již samotné zadání vlády. Zadání Změny č. 2 ÚRP stanoví: **„Při vymezování akceleračních oblastí se budou upřednostňovat umělé a zastavěné plochy, jako jsou dopravní infrastruktura a její blízké okolí, parkoviště, zemědělské stavby a stavby pro průmysl včetně nádvoří, skládky, území narušená povrchovou těžbou …, umělé vodní útvary a znehodnocená půda."**	

Poř.č.	Připomínkové místo	Číslo jednací	Článek	AO	Připomínka	Vyhodnocení
					Stejný požadavek obsahuje § 4 odst. 3 zákona č. 249/2025 Sb., který transponuje čl. 15c směrnice RED III. Tento mechanismus není založen na přednostním využívání volné krajiny, ale na přednostním využívání již antropogenně změněných ploch. **Dokumentace vytváří zásadní rozpor mezi deklarovaným principem a vlastním způsobem vymezování.** Směrnice RED III ani zákon č. 249/2025 Sb. nestanovují obecný požadavek: „najít vhodné plochy pro větrné elektrárny" ale stanovují jiný postup: nejprve přednostně využít již zastavěná, antropogenně ovlivněná nebo znehodnocená území a teprve následně řešit další plochy. Tento princip byl převzat i do zadání vlády. Odůvodnění však současně uvádí, že: cílem je doplnění elektroenergetického mixu zejména prostřednictvím větrné energie, byly sledovány prognózy výrobců energie a potřeba rozvoje větrné energetiky. Dochází tak ke změně logiky postupu: Zákon a RED III: priorita území → následně umístění OZE Dokumentace: potřeba rozvoje konkrétní technologie → následně hledání území Nejde o totožný postup. Vnitřní rozpor dokumentace Odůvodnění současně tvrdí: „Akcelerační oblasti byly vymezeny přednostně na znehodnocených nebo zanedbaných plochách." Současně ale uvádí: „Akcelerační oblasti pro větrnou energii byly vymezovány jako celistvé plochy o velikosti nejméně 2,5 km²." Tento požadavek vede k odlišnému výsledku. Zatímco antropogenně narušené plochy (brownfieldy, areály, skládky, plochy po těžbě, dopravní koridory) mají často menší a prostorově nesouvislý charakter, požadavek na rozsáhlé souvislé plochy přirozeně směřuje výběr do otevřené krajiny. Vzniká tedy přímý rozpor: deklarováno je přednostní využití narušených území, použitá metodika vede k preferenci rozsáhlé volné krajiny. Dokumentace nevysvětluje, jak byl tento rozpor odstraněn. Rozpor s cílem RED III Směrnice RED III nezavedla akcelerační oblasti za účelem obecného rozšiřování větrných elektráren v krajině. Smyslem směrnice je: – zrychlení povolovacích procesů, – snížení konfliktů s veřejnými zájmy, – využití lokalit s nižší environmentální konfliktností. Tento princip převzalo i zadání vlády: „Akcelerační oblasti se vymezí tak, aby záměry neměly významný dopad zejména na životní prostředí." Pokud však výsledné řešení vyžaduje přesun do rozsáhlých krajinných celků mimo antropogenně změněná území, dostává se do rozporu s původním účelem institutu akceleračních oblastí. Rozpor není pouze odbornou otázkou. Jde o možnou vadu přezkoumatelnosti opatření obecné povahy, protože: – zadání vlády stanovilo přednostní využití konkrétních typů území, – zákon č. 249/2025 Sb. a RED III stanovují stejný princip, – dokumentace tvrdí, že tento princip respektuje, – současně používá metodiku, která směřuje k jinému výsledku, – není vysvětleno, proč nebylo možné využít prioritní plochy v požadovaném rozsahu. Bez tohoto vysvětlení není zřejmé, proč nebylo postupováno v souladu s principem přednostního využívání již antropogenně narušených území. Návrh Změny č. 2 ÚRP vykazuje vnitřní rozpor mezi: – zadáním schváleným vládou,	

Poř.č.	Připomínkové místo	Číslo jednací	Článek	AO	Připomínka	Vyhodnocení
					– deklarovaným odůvodněním, – principem § 4 zákona č. 249/2025 Sb., – cílem směrnice RED III. Dokumentace deklaruje přednostní využití antropogenně změněných ploch, avšak současně používá postup, který vede k výběru rozsáhlých krajinných území. Není přitom doloženo, proč nebylo možné naplnit cíle akceleračních oblastí prostřednictvím zákonem preferovaných ploch. Návrh řešení: Před vydáním Změny č. 2 ÚRP je nezbytné doplnit dokumentaci o přezkoumatelné a transparentní vyhodnocení souladu návrhu akceleračních oblastí s požadavky zákona č. 249/2025 Sb., směrnice RED III, Politiky územního rozvoje ČR a krajských územně plánovacích podkladů. Dokumentace by měla být doplněna zejména o samostatnou analýzu prioritních ploch dle § 4 odst. 3 zákona č. 249/2025 Sb. a čl. 15c směrnice RED III, která pro každou akcelerační oblast doloží: – rozsah prověřených antropogenně ovlivněných ploch (brownfieldy, plochy po těžbě, dopravní infrastruktura, průmyslové areály, skládky, znehodnocená území a další zákonem preferované lokality), – důvody jejich případného vyloučení, – odůvodnění, proč nebylo možné v požadovaném rozsahu využít zákonem preferované plochy, – porovnání variantních řešení z hlediska dopadů na krajinu, zemědělský půdní fond, ekologické funkce území a veřejné zájmy. Současně je nezbytné doplnit samostatné vyhodnocení souladu jednotlivých akceleračních oblastí s krajskými územně plánovacími podklady a souvisejícími odbornými dokumenty. Pro každou akcelerační oblast by mělo být výslovně uvedeno: – které zásady územního rozvoje krajů, územně analytické podklady, krajinné studie, strategie ochrany krajinného rázu a další odborné podklady byly použity, – jakým způsobem byly jednotlivé podklady vyhodnoceny, – které podklady nebyly převzaty, – z jakého konkrétního důvodu nebyly převzaty, – jak byly vyhodnoceny vzniklé územní střety. Současně by měla být přehodnocena metodika vymezování akceleračních oblastí pro větrné elektrárny, zejména požadavek na rozsáhlé souvislé plochy o minimální velikosti 2,5 km², pokud vede k systematickému přesunu návrhu do volné krajiny a k odklonu od zákonem preferovaných antropogenně ovlivněných území. V případě, že nelze doložit splnění principu přednostního využití antropogenně změněných ploch nebo nelze přezkoumatelně odůvodnit odchylku od tohoto principu, mělo by dojít k přepracování dotčených akceleračních oblastí před pokračováním procesu pořizování Změny č. 2 ÚRP. Takto navržený postup by odstranil identifikované vnitřní rozpory dokumentace a umožnil ověřit soulad návrhu s § 4 zákona č. 249/2025 Sb., cíli směrnice RED III a požadavky územního plánování. Zdroje MINISTERSTVO PRO MÍSTNÍ ROZVOJ ČR. Územní rozvojový plán – Návrh zadání Změny č. 2 Územního rozvojového plánu [online]. Praha: Ministerstvo pro místní rozvoj ČR, 2025. [online]. Dostupné z: https://mmr.gov.cz/cs/ministerstvo/stavebni-pravo/koncepce-a-strategie/uzemni-rozvojovy-plan/zmena-c-2-uzemniho-rozvojoveho-planu-a-souvisejici. [cit. 23. 5. 2026]. MINISTERSTVO PRO MÍSTNÍ ROZVOJ ČR. Změna č. 2 Územního rozvojového plánu – Odůvodnění Změny č. 2 Územního rozvojového plánu včetně přílohy č. 1, 2026 [online]. Dostupné z: https://mmr.gov.cz/MMR/media/MMR-MMR/Ministerstvo/Stavebn%C3%AD%20pr%C3%A1vo/%C3%9Azemn%C3%AD%20pl%C3%A1n%C3%A1n%C3%AD/Zm%C4%9Bna%20%C4%8D.%202%20%C3%9Azemn%C3%A9ho%20rozvojov%C3%A9ho%20pl%C3%A1nu/URP_Z2_oduvodneni.pdf. [cit. 23. 5. 2026]. MINISTERSTVO PRO MÍSTNÍ ROZVOJ ČR. Návrhy jednotlivých územních opatření k akceleračním oblastem vymezeným v návrhu Změny č. 2 ÚRP – Územní opatření o podmínkách a zmírňujících opatřeních [online]. Dostupné z: https://mmr.gov.cz/cs/ministerstvo/stavebni-pravo/koncepce-a-strategie/uzemni-rozvojovy-plan/zmena-c-2-uzemniho-rozvojoveho-planu-a-souvisejici. [cit. 23. 5. 2026]. MINISTERSTVO PRO MÍSTNÍ ROZVOJ ČR. Politika územního rozvoje České republiky ve znění závazném od 1. 10. 2025 [online]. Praha: Ministerstvo pro místní rozvoj ČR, 2025. Dostupné z: https://www.uur.cz/media/ik2nna12/uplne-zneni-pur-cr-po-zmene8-zavazne-od-01-10-2025.pdf. [cit. 23. 5. 2026].	

Poř.č.	Připomínkové místo	Číslo jednací	Článek	AO	Připomínka	Vyhodnocení
					ČESKÁ REPUBLIKA. Zákon č. 249/2025 Sb., o urychlení využívání některých obnovitelných zdrojů energie a o změně souvisejících zákonů [online]. Praha: Sbírka zákonů České republiky, 2025. Dostupné z: https://www.zakonyprolidi.cz/cs/2025-249. [cit. 23. 5. 2026]. EVROPSKÝ PARLAMENT A RADA EVROPSKÉ UNIE. Směrnice Evropského parlamentu a Rady (EU) 2023/2413 ze dne 18. října 2023, kterou se mění směrnice (EU) 2018/2001, nařízení (EU) 2018/1999 a směrnice 98/70/ES, pokud jde o podporu energie z obnovitelných zdrojů (RED III) [online]. Úřední věstník Evropské unie L, 2023. Dostupné z: https://eur-lex.europa.eu/eli/dir/2023/2413/oj. [cit. 23. 5. 2026]. **8.2.2 Nedostatečné odůvodnění výběru lokality a absence transparentního multikriteriálního hodnocení** **Dokumentace SEA neprokazuje, že výběr navržených akceleračních oblastí proběhl na základě transparentního a objektivního multikriteriálního hodnocení environmentálních, sociálních, krajinných a technických střetů.** **AO byly primárně navrhovány podle parametrů dopravních, vojenských apod., nikoli podle limitů životního prostředí.** Vznik podkladů, o něž se návrh opírá, neodpovídá běžným řízením při kauzálním posuzování záměrů (jednotné environmentální stanovisko, správní řízení). **Tím vzniká zákonem nepředpokládaná nerovnost při posuzování záměrů uvnitř a vně AO.** Podklady současně neprokazují provedení dostatečných terénních biologických průzkumů odpovídajících rozsahu navrženého řešení. Hodnocení vychází převážně z databázových zdrojů a obecně dostupných informací. Takový přístup nemusí zachytit rozmnožovací období, migrační pohyb, sezónní změny ani skutečné celoroční využívání území. SEA současně neobsahuje metodické vysvětlení, jakým způsobem byly jednotlivé konflikty a veřejné zájmy vyhodnocovány, jaká kritéria byla použita a jakou váhu jednotlivé faktory při výběru lokalit skutečně měly. Dokumentace neprokazuje, jak byly vzájemně poměřovány zejména environmentální dopady, krajinná citlivost, ochrana biodiverzity, blízkost obytné zástavby, sociální přijatelnost, dopady na zemědělský půdní fond, dopady na lesní porosty, technická infrastruktura a energetický potenciál území. Z dokumentace naopak vyplývá dominantní preference technicko-energetických kritérií, zejména větrného potenciálu a technické realizovatelnosti, aniž by bylo objektivně doloženo, že ostatní veřejné zájmy byly hodnoceny rovnocenně a transparentně. SEA současně neobsahuje porovnání alternativních lokalit ani metodické odůvodnění, proč byly do návrhu zahrnuty právě lesní, pohledově exponované a environmentálně citlivé části území. Odborné studie potvrzují, že moderní plánování větrných elektráren musí kombinovat environmentální omezení, krajinnou citlivost, ochranu biodiverzity, vzdálenost od sídel, kumulativní vlivy, sociální přijatelnost i technickou infrastrukturu. Studie Latinopoulos a Kechagia (2015) současně potvrzuje, že opomenutí některého z těchto faktorů může vést k výběru konfliktních lokalit a ke zvýšenému odporu veřejnosti. SEA však neprokazuje, že byla provedena skutečně komplexní multikriteriální analýza střetů a citlivosti území ani že byl výběr lokalit založen na transparentním a přezkoumatelném systému hodnocení. Dokumentace proto neumožňuje objektivně ověřit, zda byly vybrány environmentálně a sociálně nejméně konfliktní lokality. Takový postup je v rozporu se směrnicí Evropského parlamentu a Rady 2001/42/ES, která požaduje vyhodnocení rozumných variant a identifikaci významných environmentálních vlivů již na strategické úrovni plánování. **Dále je tento postup v rozporu s přílohou č. 6 stavebního zákona čl. II. odst. 1 písm. i).** Současně je návrh v rozporu s požadavkem transparentního a přezkoumatelného odůvodnění opatření obecné povahy podle § 172 zákona č. 500/2004 Sb., správní řád. Návrh řešení: Požaduji doplnění transparentního multikriteriálního hodnocení výběru lokalit, včetně popisu použité metodiky, systému vážení jednotlivých kritérií a způsobu hodnocení environmentálních, krajinných, sociálních a technických střetů. Současně požaduji doplnění použitelného porovnání alternativních variant a doložení, že výběr akcelerační oblasti byl založen na objektivním a přezkoumatelném posouzení všech relevantních veřejných zájmů.	

Poř.č.	Připomínkové místo	Číslo jednací	Článek	AO	Připomínka	Vyhodnocení
					Pokud nebude možné uvedené nedostatky objektivně a přezkoumatelně odstranit, požaduji vypuštění akcelerační oblasti AOV47 – Bukovec a souvisejícího územního opatření z návrhu Změny č. 2 Územního rozvojového plánu ČR. Zdroje: LATINOPOULOS, D.; KECHAGIA, K. A GIS-based multi-criteria evaluation for wind farm site selection: A regional scale application in Greece [online]. Renewable Energy, 2015, roč. 78, s. 550–560. Dostupné z: https://doi.org/10.1016/j.renene.2015.01.041. [cit. 15. 5. 2026]. EVROPSKÝ PARLAMENT A RADA EU. Směrnice 2001/42/ES o posuzování vlivů některých plánů a programů na životní prostředí [online]. Dostupné z: https://eur-lex.europa.eu/legal-content/CS/TXT/?uri=CELEX:32001L0042. [cit. 15. 5. 2026]. ČESKÁ REPUBLIKA. Zákon č. 500/2004 Sb., správní řád [online]. Dostupné z: https://www.zakonyprolidi.cz/cs/2004-500. [cit. 16. 5. 2026]. **8.2.3 Rozpor s principem „least-conflict siting" a nedostatečné zohlednění sociální přijatelnosti** **Dokumentace SEA neprokazuje, že při vymezování akcelerační oblasti AOV47 – Bukovec byl uplatněn princip „least-conflict siting", tedy princip výběru lokalit s nejnižším konfliktním potenciálem vůči obyvatelstvu, krajině a životnímu prostředí.** **Dokumentace současně neobsahuje dostatečné vyhodnocení sociální přijatelnosti navržené lokality ani objektivní posouzení míry konfliktu s obytným, rekreačním a krajinným využitím území.** SEA nehodnotí míru sociální konfliktnosti území, kumulaci zásahů v širším regionu, dopady na kvalitu života obyvatel, dlouhodobou sociální přijatelnost návrhu ani riziko vzniku významných sociálních konfliktů v území. Současně není doloženo, že byly systematicky vyhledávány lokality s nižším konfliktním potenciálem vůči obytné zástavbě, rekreačnímu využití krajiny a environmentálně citlivým územím. Metodika European Commission EU (2020) potvrzuje, že plánování větrných elektráren má preferovat lokality s nejnižším konfliktním potenciálem a minimalizovat zásahy do ekologicky a krajinně citlivých území. Konflikty kolem větrných elektráren často vznikají v případech, kdy veřejnost vnímá proces výběru lokalit jako netransparentní nebo procedurálně nespravedlivý. Studie Klok et al. (2023) potvrzuje, že sociální akceptace větrných elektráren významně souvisí s transparentností procesu výběru lokalit, minimalizací negativních dopadů, zohledněním lokálního kontextu a participací veřejnosti. Studie Fast a Mabee (2015) současně potvrzuje, že sociální přijatelnost větrných elektráren není dána pouze technickými parametry projektu, ale především transparentností výběru lokalit, kvalitou participace veřejnosti a objektivním vyhodnocením konfliktů v krajině. Dokumentace SEA však neprokazuje, že byla sociální přijatelnost návrhu objektivně a systematicky vyhodnocena ani že byl výběr lokality založen na principu minimalizace sociálních a krajinných konfliktů. Dokumentace je proto v této části nepřezkoumatelná a neumožňuje objektivně ověřit, zda byla zvolena lokalita s nejnižším konfliktním potenciálem. Takový postup je v rozporu se směrnicí Evropského parlamentu a Rady 2001/42/ES, která požaduje identifikaci a vyhodnocení významných vlivů na obyvatelstvo, krajinu a životní prostředí již na strategické úrovni plánování. Současně je návrh v rozporu s principem prevence environmentálních a sociálních konfliktů a s požadavkem transparentního a přezkoumatelného odůvodnění opatření obecné povahy podle § 172 zákona č. 500/2004 Sb., správní řád. Návrh řešení: Požaduji doplnění objektivního hodnocení sociální přijatelnosti návrhu, vyhodnocení konfliktního potenciálu akcelerační oblasti AOV47 – Bukovec a doložení, že při výběru lokality byl skutečně uplatněn princip výběru lokalit s nejnižším konfliktním potenciálem vůči obyvatelstvu, krajině a životnímu prostředí. Současně požaduji doplnění vyhodnocení kumulativních sociálních a krajinných konfliktů v širším regionu a transparentní doložení, že byly systematicky posuzovány méně konfliktní varianty umístění. Pokud nebude možné uvedené nedostatky objektivně a přezkoumatelně odstranit, požaduji vypuštění akcelerační oblasti AOV47 – Bukovec a souvisejícího územního opatření z návrhu Změny č. 2 Územního rozvojového plánu ČR. Zdroje:	

Poř.č.	Připomínkové místo	Číslo jednací	Článek	AO	Připomínka	Vyhodnocení
					EUROPEAN COMMISSION. EU Guidance on Wind Energy Development in accordance with the EU nature legislation [online]. Luxembourg: Publications Office of the European Union, 2020. Dostupné z: https://op.europa.eu/en/publication-detail/-/publication/4599f8e6-cf3e-11ea-adf7-01aa75ed71a1. [cit. 15. 5. 2026]. KLOK, C. W.; VAN DER VEEN, R.; VAN DER WAL, J. T. Rethinking the social acceptance of wind energy projects: A geographical and procedural approach [online]. MethodsX, 2023. Dostupné z: https://www.sciencedirect.com/science/article/pii/S2214629623001044. [cit. 15. 5. 2026]. FAST, S.; MABEE, W. Place-making and trust-building: The influence of policy on host community responses to wind farms [online]. Energy Policy, 2015, roč. 81, s. 27–37. Dostupné z: https://doi.org/10.1016/j.enpol.2015.02.008. [cit. 15. 5. 2026]. EVROPSKÝ PARLAMENT A RADA EU. Směrnice 2001/42/ES o posuzování vlivů některých plánů a programů na životní prostředí [online]. Dostupné z: https://eur-lex.europa.eu/legal-content/CS/TXT/?uri=CELEX:32001L0042. [cit. 15. 5. 2026]. ČESKÁ REPUBLIKA. Zákon č. 500/2004 Sb., správní řád [online]. Dostupné z: https://www.zakonyprolidi.cz/cs/2004-500. [cit. 16. 5. 2026]. **8.2.4 Nedostatečné vyhodnocení kumulativních krajinných a vizuálních vlivů** **Dokumentace SEA neobsahuje dostatečné vyhodnocení kumulativních krajinných a vizuálních vlivů souvisejících s koncentrací více akceleračních oblastí v širším regionu.** **V bezprostředním okolí akcelerační oblasti AOV47 – Bukovec jsou současně navrhovány další akcelerační oblasti AOV48 – Chrbonín, AOV49 – Křeč a AOV50 – Obrataň. Tyto oblasti společně představují rozsáhlý soubor větrných elektráren s výrazným dopadem na krajinný charakter, dálkové pohledy a vizuální vnímání krajiny v širším území.** **Dokumentace sice obsahuje dílčí hodnocení viditelnosti jednotlivých akceleračních oblastí, neobsahuje však komplexní regionální vyhodnocení kumulativní vizuální zátěže, celkové proměny krajinného charakteru ani synergických dopadů souběhu více větrných parků v jednom území.** SEA současně nehodnotí kumulativní rozsah viditelnosti větrných elektráren v širším území, celkovou míru vizuální saturace krajiny, změnu krajinných dominant, kumulaci světelných a technických prvků v krajině ani dlouhodobé dopady na identitu a čitelnost krajinného prostoru. Dokumentace rovněž neobsahuje objektivní posouzení rozsahu vizuálních zásahů do leso-zemědělské krajiny Vysočiny ani vyhodnocení dopadů na charakter otevřených horizontů, dálkových pohledů a krajinných panoramat. Studie Guan et al. (2022) potvrzuje, že koncentrace větrných elektráren významně ovlivňuje prostorové vnímání krajiny, rozsah vizuální dominance technických struktur a intenzitu vizuálního zásahu do krajinného obrazu. Metodika NatureScot (2021) současně potvrzuje, že kumulace více větrných elektráren může vést ke kumulativním vizuálním dopadům, změně charakteru krajiny, vizuální fragmentaci území a zvýšení vnímané industrializace krajiny. Studie Molina-Ruiz et al. (2011) současně potvrzuje, že kumulativní vizuální dopady větrných elektráren je nutné posuzovat v regionálním měřítku, nikoli odděleně po jednotlivých lokalitách, protože právě souběh více větrných parků představuje nejvýznamnější faktor krajinné změny. Dokumentace SEA však regionální kumulativní hodnocení krajinných a vizuálních dopadů neobsahuje a neumožňuje objektivně posoudit skutečný rozsah zásahů do krajinného charakteru širšího území. Dokumentace je proto v této části nepřezkoumatelná. Takový postup je v rozporu se směrnicí Evropského parlamentu a Rady 2001/42/ES, která požaduje vyhodnocení kumulativních a synergických vlivů na krajinu a životní prostředí již na strategické úrovni plánování. Současně je návrh v rozporu s Evropskou úmluvou o krajině (2000), která ukládá povinnost chránit krajinný charakter a zohledňovat krajinu jako podstatnou složku kvality života obyvatel. Návrh řešení: Požaduji doplnění regionálního kumulativního hodnocení krajinných a vizuálních vlivů akceleračních oblastí AOV47 – Bukovec, AOV48 – Chrbonín, AOV49 – Křeč a AOV50 – Obrataň, včetně komplexního regionálního modelu viditelnosti a vyhodnocení celkové vizuální saturace krajiny. Současně požaduji doplnění objektivního posouzení dopadů na krajinný charakter, dálkové pohledy, horizonty, krajinné dominanty a identitu krajiny Vysočiny v širším regionálním měřítku.	

Poř.č.	Připomínkové místo	Číslo jednací	Článek	AO	Připomínka	Vyhodnocení
					Pokud nebude možné uvedené nedostatky objektivně a přezkoumatelně odstranit, požaduji vypuštění akcelerační oblasti AOV47 – Bukovec a souvisejícího územního opatření z návrhu Změny č. 2 Územního rozvojového plánu ČR. Zdroje: GUAN, J. et al. Landscape Visual Impact Evaluation for Onshore Wind Farm [online]. ISPRS International Journal of Geo-Information, 2022, roč. 11, č. 12, čl. 594. Dostupné z: https://www.mdpi.com/2220-9964/11/12/594. [cit. 15. 5. 2026]. NATURESCOT. Guidance – Assessing the cumulative landscape and visual impact of onshore wind energy developments [online]. 2021. Dostupné z: https://www.nature.scot/doc/guidance-assessing-cumulative-landscape-and-visual-impact-onshore-wind-energy-developments. [cit. 15. 5. 2026]. MOLINA-RUIZ, J. et al. Developing and applying a GIS-assisted approach to evaluate visual impact in wind farms [online]. Renewable Energy, 2011, roč. 36, č. 3, s. 1125–1132. Dostupné z: https://ideas.repec.org/a/eee/renene/v36y2011i3p1125-1132.html. [cit. 15. 5. 2026]. EVROPSKÝ PARLAMENT A RADA EU. Směrnice 2001/42/ES o posuzování vlivů některých plánů a programů na životní prostředí [online]. Dostupné z: https://eur-lex.europa.eu/legal-content/CS/TXT/?uri=CELEX:32001L0042. [cit. 15. 5. 2026]. RADA EVROPY. Evropská úmluva o krajině [online]. Florencie, 2000. Dostupné z: https://rm.coe.int/1680080621. [cit. 16. 5. 2026]. **<u>8.2.5 Nedostatečné zohlednění biodiverzity a environmentálních konfliktů při výběru lokalit</u>** **Dokumentace SEA neprokazuje, že při vymezování akcelerační oblasti AOV47 – Bukovec byly dostatečně zohledněny environmentální konflikty, ochrana biodiverzity a ekologická citlivost území.** SEA současně neobsahuje objektivní vyhodnocení, zda byly při výběru lokalit systematicky vylučovány environmentálně citlivé oblasti a zda byly dostatečně posouzeny možné střety s ochranou přírody, migračními koridory a ekologickou stabilitou krajiny. Dokumentace nehodnotí kumulativní dopady na biodiverzitu v širším regionu, synergické působení více akceleračních oblastí, dlouhodobou fragmentaci biotopů, narušení migračních tras živočichů ani regionální kumulaci technických bariér v krajině. Současně není doloženo, že byly při výběru lokalit systematicky vyhodnocovány méně konfliktní varianty z hlediska ochrany přírody a ekologické stability území. Metodika IUCN (2021) potvrzuje, že strategické plánování větrných elektráren musí zahrnovat preventivní identifikaci environmentálně citlivých území, aplikaci principu avoidance hierarchy a systematické vyhýbání se lokalitám s vysokým konfliktním potenciálem vůči biodiverzitě. Studie Johnson et al. (2020) současně zdůrazňuje význam včasného strategického plánování infrastrukturních projektů z hlediska prevence kumulativních environmentálních dopadů. Studie Santangeli et al. (2016) současně potvrzuje, že nedostatečné zohlednění migračních koridorů, biotopů a kumulativních environmentálních střetů významně zvyšuje riziko dlouhodobých negativních dopadů na chráněné druhy i ekologickou stabilitu krajiny. Dokumentace SEA však neprokazuje, že byly environmentální konflikty a ekologická citlivost území vyhodnoceny v regionálním měřítku ani že byl při výběru lokalit uplatněn princip preventivního vylučování vysoce konfliktních území. Dokumentace je proto v této části nepřezkoumatelná a neumožňuje objektivně ověřit, zda byly z hlediska ochrany biodiverzity vybrány environmentálně nejméně konfliktní lokality. Takový postup je v rozporu se směrnicí Evropského parlamentu a Rady 2001/42/ES, která požaduje vyhodnocení významných vlivů na biologickou rozmanitost a životní prostředí již na strategické úrovni plánování. Současně je návrh v rozporu se zákonem č. 114/1992 Sb., o ochraně přírody a krajiny, který ukládá povinnost chránit ekologickou stabilitu krajiny, biologickou rozmanitost a významné krajinné prvky. Návrh řešení: Požaduji doplnění regionálního hodnocení environmentálních konfliktů a kumulativních dopadů akceleračních oblastí na biodiverzitu, ekologickou stabilitu krajiny a migrační prostupnost území. Současně požaduji doplnění objektivního vyhodnocení migračních koridorů, biotopů a environmentálně citlivých území a doložení, že byly při výběru lokalit systematicky vylučovány varianty s vysokým konfliktním potenciálem vůči ochraně přírody.	

Poř.č.	Připomínkové místo	Číslo jednací	Článek	AO	Připomínka	Vyhodnocení
					Pokud nebude možné uvedené nedostatky objektivně a přezkoumatelně odstranit, požaduji vypuštění akcelerační oblasti AOV47 – Bukovec a souvisejícího územního opatření z návrhu Změny č. 2 Územního rozvojového plánu ČR. Zdroje: INTERNATIONAL UNION FOR CONSERVATION OF NATURE (IUCN). Mitigating biodiversity impacts associated with solar and wind energy development [online]. Gland, Switzerland, 2021. Dostupné z: https://portals.iucn.org/library/sites/library/files/documents/2021-004-En.pdf. [cit. 15. 5. 2026]. JOHNSON, C. J.; VENTER, O.; RAY, J. C.; WATSON, J. E. M. Growth-inducing infrastructure represents transformative yet ignored keystone environmental decisions [online]. Conservation Letters, 2020, roč. 13, č. 1. Dostupné z: https://conbio.onlinelibrary.wiley.com/doi/10.1111/conl.12696. [cit. 15. 5. 2026]. SANTANGELI, A. et al. Exploring the mismatch between wind power development and bird conservation efforts in Europe [online]. Biological Conservation, 2016, roč. 193, s. 243–251. Dostupné z: https://doi.org/10.1016/j.biocon.2015.11.031. [cit. 15. 5. 2026]. EVROPSKÝ PARLAMENT A RADA EU. Směrnice 2001/42/ES o posuzování vlivů některých plánů a programů na životní prostředí [online]. Dostupné z: https://eur-lex.europa.eu/legal-content/CS/TXT/?uri=CELEX:32001L0042. [cit. 15. 5. 2026]. ČESKÁ REPUBLIKA. Zákon č. 114/1992 Sb., o ochraně přírody a krajiny [online]. Dostupné z: https://www.zakonyprolidi.cz/cs/1992-114. [cit. 16. 5. 2026]. **8.2.6 Nejednoznačnost zadání i odůvodnění vymezení jednotlivých oblastí, resp. nevymezení oblastí splňujících kritéria nastavená v zadání, absence kritérií** Zadání změny č. 2 ÚRP a následně i odůvodnění této změny vykazuje zásadní a systémovou nejednoznačnost **neboť stanovuje toliko kvantitativní parametr v podobě minimální rozlohy** vymezovaných ploch a obecné, deklaratorní tvrzení o jejich „celostátním významu", aniž by tento význam byl jakkoli věcně, funkčně či územně konkretizován. **Zadání tak postrádá jakákoli objektivní, srozumitelná a přezkoumatelná kritéria**, na jejichž základě by bylo možné posoudit, zda konkrétní plocha skutečně splňuje atribut celostátního významu, případně v čem má tento význam spočívat. Jako AO celostátního významu jsou účelově zařazeny AO bez ohledu na jejich velikost. Nejsou nijak stanovena a tím tedy ani zohledněna **kritéria celostátního nebo regionálního významu AO.** **Kritéria určující důležitost a význam tzv. akcelerační oblasti nejsou v zadání vymezena vůbec, přestože vymezení těchto oblastí je základním obsahem změny č. 2 územního rozvojového plánu** a má mít přímé důsledky pro další rozhodování v území. Takto formulované zadání je neurčité, nepřezkoumatelné a odporuje požadavku právní jistoty, jednotného postupu a transparentnosti při pořizování koncepčních územně plánovacích dokumentů. Důsledkem uvedené nejednoznačnosti **je arbitrární a selektivní přístup k vymezování ploch**, který se konkrétně projevuje i na území Jihočeského kraje a kraje Vysočina. Na tomto území jsou totiž dlouhodobě uvažovány pro umístění obnovitelných zdrojů energie plochy srovnatelné či dokonce větší rozlohy, než jaké jsou v návrhu změny č. 2 ÚRP označeny jako akcelerační oblasti celostátního významu, **aniž by se tyto skutečnosti jakýmkoli způsobem promítly** do návrhu dokumentace nebo bylo vysvětleno, proč nejsou pro vymezení jako akcelerační oblasti vhodné. Absence jasně stanovených podmínek a kritérií tak vede k neodůvodněným rozdílům v přístupu k jednotlivým územím **a zpochybňuje věcnou správnost i legitimitu vymezení akceleračních oblastí v návrhu změny č. 2 ÚRP**, který byl zpracován na základě tohoto nedostatečně a nejednoznačně definovaného zadání. Takto koncipovaný postup je v rozporu s principem rovného zacházení územím i s požadavkem na přezkoumatelnost koncepčních rozhodnutí v územním plánování. Návrh řešení: Požaduji doplnění objektivních srozumitelných a přezkoumatelných kritérií určujících důležitost a význam tzv. akcelerační oblasti a zohlednit tuto skutečnost při vymezení předmětné AOV 47. Pokud nebude možné uvedené nedostatky objektivně a přezkoumatelně odstranit, požaduji vypuštění akcelerační oblasti AOV47 – Bukovec a souvisejícího územního opatření z návrhu Změny č. 2 Územního rozvojového plánu ČR. **8.2.7 Naplňování cílů v oblasti obnovitelných zdrojů energie musí vycházet z reálného investičního potenciálu území.** Rozvoj větrné i solární energetiky má probíhat na základě lokální krajské koncepce, která je **podložena znalostí území, reálnými fakty a odbornými analýzami**. Krajská koncepce vychází mimo jiné ze skutečného a ověřitelného zájmu investorů, který se soustřeďuje do konkrétně identifikovaných oblastí a	

Poř.č.	Připomínkové místo	Číslo jednací	Článek	AO	Připomínka	Vyhodnocení
					vymezených ploch, **jež byly prověřeny z hlediska technických možností, kapacity infrastruktury i přijatelnosti v území.** Naplňování cílů v oblasti obnovitelných zdrojů energie **musí vycházet z reálného investičního potenciálu území a z koncepční práce krajů, nikoli z administrativního předjímání vhodnosti území bez vazby na místní podmínky a zájem dotčených samospráv.** Připravovaná koncepce akceleračních oblastí musí obstát při přezkoumatelnosti její nezbytnosti a reálnosti. Nicméně v předložené dokumentaci **zcela absentují reálné výpočty již existujících výroben z obnovitelných zdrojů energie a zejména započtený potenciál již vymezených či vymezovaných ploch napříč územně plánovacími dokumentacemi všech krajů a obcí.** Teprve po zjištění skutečného stavu lze relevantně vyhodnotit, zda stát potřebu další oblasti pro rozvoj obnovitelných zdrojů energie nebo zda postačuje již vymezené nebo připravované plochy zahrnout mezi akcelerační oblasti a umožnit tak rychlejší výstavbu těchto zdrojů v již dohodnutých nebo prověřených územích. **Smyslem akceleračních oblastí není narušení významné části území státu nevhodnou nebo nechtěnou výstavbou obnovitelných zdrojů energie, ale urychlení této výstavby tam, kde je k tomu vhodný potenciál z hlediska zvážení všech možných konkrétních hledisek v území, tedy ideálně tam, kde již je vhodnost území prověřena nižší územně plánovací dokumentací.** V Kraji Vysočina jsou omezené možnosti napojení na rozvodny nebo jsou velké vzdálenosti mezi rozvodnami a není zajištěna dostatečná elektrická, ani dopravní infrastruktura. Tyto poznatky jsou k dispozici již během příprav výstavby dvou nových bloků jaderné elektrárny Dukovany, kdy se Kraj Vysočina podílí především na zajištění dopravní infrastruktury (např. rozšiřování a zkapacitnění komunikací, nové mosty, nové obchvaty). Návrh řešení: Požaduji doplnění transparentního hodnocení výběru lokality, včetně popisu použité metodiky, z hlediska technických možností, kapacity infrastruktury i přijatelnosti v území a reálného investičního potenciálu v daném území. **Požadujeme zpracovat posouzení, zda na území Kraje Vysočina je reálné a ekonomické zajištění elektrické infrastruktury a dopravní infrastruktury.** Pokud nebude možné uvedené nedostatky objektivně a přezkoumatelně odstranit, požaduji vypuštění akcelerační oblasti AOV47 – Bukovec a souvisejícího územního opatření z návrhu Změny č. 2 Územního rozvojového plánu ČR. **<u>8.2.8 Neefektivita vymezení akcelerační oblasti Bukovec</u>** Dalším zásadním aspektem je samotná efektivita vymezení akcelerační oblasti Bukovec. Její celková výměra činí 11,77 km², **přičemž již stávající podmínky stanovené v územním opatření fakticky limitují využití území v rozsahu cca 6,52 km², což představuje přibližně 55,4 % celkové plochy akcelerační oblasti.** Tyto limity vyplývají zejména z ochrany prvků územního systému ekologické stability podle § 3 odst. 1 písm. a) ZOPK, které jsou podle § 4 odst. 1 ZOPK chráněny před poškozováním a ničením. Do výměry byly dále promítnuty podmínky ochrany zemědělského půdního fondu a pozemků určených k plnění funkcí lesa, přičemž tyto pozemky jsou současně významnými krajinnými prvky ve smyslu § 3 odst. 1 písm. b) ZOPK, jejichž ekologicko-stabilizační funkce požívá zákonné ochrany. Současně byly zahrnuty plochy vymezených biotopů vybraných zvláště chráněných druhů velkých savců. Naopak plošné limity vyplývající z ochrany krajinného rázu a ochrany zvláště chráněných druhů nebyly plošně vyčísleny, a to zejména s ohledem na absenci dostatečných podkladů. **Aplikací všech zmírňujících podmínek SEA by došlo k dalšímu omezení využitelnosti plochy akcelerační oblasti. Dále kumulací zákonných limitů dochází k zásadní redukci využitelné plochy akcelerační oblasti, a tím i k oslabení smyslu jejího vymezení. Zbytková plocha tak ani v současném stavu, a tím spíše při zohlednění potenciálních dalších omezení, neumožňuje naplnění účelu vymezení akcelerační oblasti v rozsahu předpokládaném územním plánováním.** Tento požadavek odpovídá i metodice MŽP, která výslovně předpokládá zmenšení či vypuštění problematických částí území tam, kde limit nelze rozumně a dostatečně ošetřit podmínkami. Návrh řešení: Požaduji doplnění transparentního hodnocení výběru lokality, včetně popisu použité metodiky, z hlediska efektivity s ohledem na výše uvedené limity územního opatření, které plynou z omezujících podmínek a další nezohledněné enviromentální limity území. Pokud nebude možné uvedené nedostatky objektivně a přezkoumatelně odstranit, požaduji vypuštění akcelerační oblasti AOV47 – Bukovec a souvisejícího územního opatření z návrhu Změny č. 2 Územního rozvojového plánu ČR.	

					8.2.9 Nerovný přístup k vynětí některých akceleračních oblastí z návrhu Změny č. 2 URP Podatel upozorňuje, že ve Vyhodnocení vlivů Změny č. 2 na životní prostředí se uvádí, že z původně vymezených AO pro VTE byly vyňaty některé akcelerační oblasti, a to z důvodů, které jsou zcela přiléhavé aplikovatelné i na vynětí předmětné AOV 47 (a to i vzhledem k obsahu předmětné SEA) a dobře by v této situaci obstály. **Chybí řádné zdůvodnění takovéhoto nerovného přístupu!** Návrh řešení: Požaduji doplnění transparentního odůvodnění výše uvedeného postupu s vazbou na ponechání ostatních oblastí v rámci navržené předmětné změny. Pokud nebude možné uvedené nedostatky objektivně a přezkoumatelně odstranit, požaduji vypuštění akcelerační oblasti AOV47 – Bukovec a souvisejícího územního opatření z návrhu Změny č. 2 Územního rozvojového plánu ČR. **8.3 Rozpor s Územním rozvojovým plánem České republiky, principem minimalizace dopadů a neprokázání veřejného zájmu** **8.3.1 Rozpor s deklarovanými principy Územního rozvojového plánu České republiky** **Odůvodnění Změny č. 2 Územního rozvojového plánu opakovaně deklaruje, že akcelerační oblasti byly vymezovány tak, aby jejich dopady na krajinu, ekologickou stabilitu, biologickou rozmanitost a veřejné zájmy byly „co nejmenší". Současně dokumentace uvádí, že akcelerační oblasti mají být přednostně vymezovány v územích antropogenně narušených, na brownfieldech, v těžbou narušených územích nebo v jiných méně konfliktních lokalitách.** **Návrh zadání Změny č. 2 ÚRP současně výslovně uvádí, že při vymezování akceleračních oblastí mají být upřednostňovány zastavěné a umělé plochy, brownfieldy, těžbou narušená území, znehodnocené pozemky a jiné antropogenně zatížené lokality.** **Přesto je akcelerační oblast AOV47 – Bukovec navržena v území vykazujícím významné střety s ochranou lesa, krajinným rázem, ekologickou stabilitou, vodním režimem, migrační prostupností krajiny, rekreační funkcí území i s obytným prostředím dotčených obcí.** Dokumentace současně sama připouští existenci řady negativních vlivů, které mají být teprve řešeny v budoucích navazujících řízeních nebo pomocí budoucích mitigací. Tím však není prokázáno, že se skutečně jedná o „nejméně konfliktní" variantu ve smyslu deklarovaných principů ÚRP. Odůvodnění ÚRP současně výslovně uvádí, že: *„Tam, kde negativní vlivy nebylo možno zmírnit nebo eliminovat, nebyly akcelerační oblasti vymezeny."* Tento závěr je však v případě AOV47 v rozporu s obsahem samotné dokumentace SEA i s existencí rozsáhlých střetů popsaných v dalších kapitolách připomínek. Takový postup je v rozporu s deklarovanými principy Územního rozvojového plánu České republiky, s cíli územního plánování podle stavebního zákona, s principem minimalizace environmentálních konfliktů, s principem prevence a s požadavkem přezkoumatelného a konzistentního odůvodnění opatření obecné povahy. Dokumentace je proto v této části vnitřně rozporná a nepřezkoumatelná. Návrh řešení: Požaduji přepracování vyhodnocení výběru lokality AOV47 – Bukovec, objektivní doložení, že se skutečně jedná o nejméně konfliktní variantu ve smyslu deklarovaných principů ÚRP, a doplnění transparentního porovnání s méně konfliktními antropogenně narušenými lokalitami. Pokud nebude možné uvedené rozpory objektivně a přezkoumatelně odstranit, požaduji vypuštění akcelerační oblasti AOV47 – Bukovec a souvisejícího územního opatření z návrhu Změny č. 2 Územního rozvojového plánu ČR. MINISTERSTVO PRO MÍSTNÍ ROZVOJ ČR. Změna č. 2 Územního rozvojového plánu – Odůvodnění Změny č. 2 Územního rozvojového plánu včetně přílohy č. 1, 2026. [online]. Dostupné z: https://mmr.gov.cz/MMR/media/MMR-MMR/Ministerstvo/Stavebn%C3%AD%20pr%C3%A1vo/%C3%9Azemn%C3%AD%20pl%C3%A1nov%C3%A1n%C3%AD/Zm%C4%9Bna%20%C4%8D.%202%20%C3%9Azemn%C3%A9ho%20rozvojov%C3%A9ho%20pl%C3%A1nu/URP_Z2_oduvodneni.pdf. [cit. 17. 5. 2026]. MINISTERSTVO PRO MÍSTNÍ ROZVOJ ČR. Územní rozvojový plán – Návrh zadání Změny č. 2 Územního rozvojového plánu, 2025. [online]. Dostupné z: https://mmr.gov.cz/getmedia/552b74e3-0351-40e6-9042-8975c0568a03/vlada_iii_zadani_z2_urp.pdf.aspx. [cit. 17. 5. 2026]. **8.3.2 Neprokázání proporcionality a převažujícího veřejného zájmu** **Dokumentace opakovaně argumentuje veřejným zájmem na rozvoji obnovitelných zdrojů energie a plnění klimatických cílů Evropské unie a České republiky. Samotná existence obecného**	

Poř.č.	Připomínkové místo	Číslo jednací	Článek	AO	Připomínka	Vyhodnocení
					veřejného zájmu na rozvoji obnovitelných zdrojů energie však sama o sobě nepostačuje k odůvodnění významných zásahů do krajiny, přírodních hodnot, lesa, vodních poměrů a kvality obytného prostředí. Odůvodnění ÚRP současně samo deklaruje ochranu krajiny, ekologické stability, biologické rozmanitosti, veřejného zdraví, rekreačních hodnot území a ochranu obytného prostředí obyvatel. **Dokumentace však neobsahuje skutečný test proporcionality, tedy objektivní posouzení vhodnosti navrženého řešení, jeho potřebnosti a přiměřenosti zásahů vůči sledovanému veřejnému zájmu.** Současně není doloženo, proč nebyly využity méně konfliktní lokality, proč nebyly preferovány brownfieldy nebo průmyslově zatížené oblasti, ani proč mají být významné zásahy soustředěny právě do území vykazujícího rozsáhlé environmentální a krajinné střety. **Dokumentace tak neprokazuje, že veřejný zájem na realizaci AOV47 skutečně převažuje nad ochranou lesa, ochranou krajinného rázu, ochranou biodiverzity, ochranou vodních poměrů, ochranou kvality bydlení a ochranou vlastnických práv dotčených obyvatel.** Takový postup je v rozporu s principem proporcionality, s článkem 11 Listiny základních práv a svobod, s principem prevence, s cíli územního plánování podle stavebního zákona a s požadavkem řádného odůvodnění opatření obecné povahy. Dokumentace je proto v této části nepřezkoumatelná. Návrh řešení: Požaduji doplnění skutečného testu proporcionality, objektivní vyhodnocení vhodnosti, potřebnosti a přiměřenosti navrženého řešení a doložení, že veřejný zájem na realizaci AOV47 skutečně převažuje nad závažnými environmentálními, krajinnými a sociálními dopady návrhu. Pokud nebude možné uvedené nedostatky objektivně a přezkoumatelně odstranit, požaduji vypuštění akcelerační oblasti AOV47 – Bukovec a souvisejícího územního opatření z návrhu Změny č. 2 Územního rozvojového plánu ČR. Zdroj: MINISTERSTVO PRO MÍSTNÍ ROZVOJ ČR. Změna č. 2 Územního rozvojového plánu – Odůvodnění Změny č. 2 Územního rozvojového plánu včetně přílohy č. 1, 2026. [online]. Dostupné z: https://mmr.gov.cz/MMR/media/MMR-MMR/Ministerstvo/Stavebn%C3%AD%20pr%C3%A1vo/%C3%9Azemn%C3%AD%20pl%C3%A1nov%C3%A1n%C3%AD/Zm%C4%9Bna%20%C4%8D.%202%20%C3%9Azemn%C3%A9ho%20rozvojov%C3%A9ho%20pl%C3%A1nu/URP_Z2_oduvodneni.pdf. [cit. 17. 5. 2026]. **<u>8.3.3 Rozpor s deklarovanými klimatickými a environmentálními přínosy</u>** Dokumentace SEA a odůvodnění ÚRP opakovaně zdůrazňují klimatické přínosy rozvoje větrné energetiky, avšak neobsahují komplexní vyhodnocení environmentálních dopadů životního cyklu navržených větrných elektráren ani dopadů změny využití krajiny. Dokumentace hodnotí především provozní snížení emisí skleníkových plynů, **avšak neřeší uhlíkový dluh vznikající odlesněním, ztrátu uhlíkových zásob lesa, emise spojené s výrobou oceli, betonu a kompozitních materiálů, emise spojené s výstavbou a dopravou nadrozměrných komponent ani environmentální dopady likvidace zařízení po skončení jejich životnosti.** Studie Fargione et al. (2008) potvrzuje existenci tzv. „uhlíkového dluhu" vznikajícího změnou využití krajiny a ztrátou uhlíkových zásob vegetace a půdy. Studie Searchinger et al. (2008) současně potvrzuje, že změna využití krajiny může významně snížit deklarované klimatické přínosy energetických projektů a že klimatická bilance větrných parků významně závisí na způsobu využití území a na rozsahu zásahů do krajiny. Studie Dolan a Heath (2012) dále upozorňuje na význam materiálové a infrastrukturní náročnosti životního cyklu větrných elektráren. Dokumentace současně neprokazuje, že navržené řešení představuje z hlediska celkové environmentální bilance skutečně optimální variantu. Takový postup je v rozporu s principem prevence, s principem udržitelného rozvoje, s požadavkem komplexního hodnocení environmentálních dopadů a s požadavkem objektivního vyhodnocení životního cyklu záměru. Dokumentace je proto v této části nepřezkoumatelná. Návrh řešení: Požaduji doplnění komplexního hodnocení životního cyklu navržených větrných elektráren, vyhodnocení uhlíkového dluhu spojeného se změnou využití krajiny, doplnění analýzy materiálové náročnosti a emisí stavební fáze a objektivní posouzení skutečné klimatické a environmentální bilance návrhu.	

Poř.č.	Připomínkové místo	Číslo jednací	Článek	AO	Připomínka	Vyhodnocení
					Pokud nebude možné uvedené nedostatky objektivně a přezkoumatelně odstranit, požaduji vypuštění akcelerační oblasti AOV47 – Bukovec a souvisejícího územního opatření z návrhu Změny č. 2 Územního rozvojového plánu ČR. Zdroje: MINISTERSTVO PRO MÍSTNÍ ROZVOJ ČR. Změna č. 2 Územního rozvojového plánu – Odůvodnění Změny č. 2 Územního rozvojového plánu včetně přílohy č. 1, 2026. [online]. Dostupné z: https://mmr.gov.cz/MMR/media/MMR-MMR/Ministerstvo/Stavebn%C3%AD%20pr%C3%A1vo/%C3%9Azemn%C3%AD%20pl%C3%A1nov%C3%A1n%C3%AD/Zm%C4%9Bna%20%C4%8D.%202%20%C3%9Azemn%C3%A9ho%20rozvojov%C3%A9ho%20pl%C3%A1nu/URP_Z2_oduvodneni.pdf. [cit. 17. 5. 2026]. FARGIONE, Joseph et al. Land Clearing and the Biofuel Carbon Debt [online]. Science, 2008. Dostupné z: https://www.science.org/doi/10.1126/science.1152747. [cit. 17. 5. 2026]. SEARCHINGER, Timothy et al. Use of U.S. Croplands for Biofuels Increases Greenhouse Gases Through Emissions from Land-Use Change [online]. Science, 2008. Dostupné z: https://www.science.org/doi/10.1126/science.1151861. [cit. 17. 5. 2026]. DOLAN, Sarah L.; HEATH, Garvin A. Life Cycle Greenhouse Gas Emissions of Utility-Scale Wind Power [online]. Journal of Industrial Ecology, 2012. Dostupné z: https://onlinelibrary.wiley.com/doi/10.1111/j.1530-9290.2012.00464.x. [cit. 17. 5. 2026]. **8.3.4 Vnitřní rozpory mezi deklarovanými cíli ÚRP a konkrétním vymezením AOV47** Odůvodnění Změny č. 2 Územního rozvojového plánu opakovaně deklaruje minimalizaci environmentálních střetů, ochranu krajinného rázu, ochranu biologické rozmanitosti, ochranu ekologické stability, ochranu vodních poměrů, ochranu rekreačních hodnot území i ochranu obytného prostředí obyvatel. Současně však dokumentace SEA i další části podkladů samy připouštějí negativní vlivy na krajinu, zásahy do lesních porostů, fragmentaci krajiny, zásahy do migrační prostupnosti, kumulativní dopady, zásahy do obytného prostředí i potřebu rozsáhlých budoucích mitigací. Dokumentace současně opakovaně odkládá řešení významných střetů až do budoucích navazujících řízení a připouští potřebu budoucích kompenzačních a zmírňujících opatření. **Dochází tak k zásadnímu rozporu mezi deklarovanými principy ÚRP a konkrétním vymezením AOV47.** Dokumentace současně tvrdí, že: *„Tam, kde negativní vlivy nebylo možno zmírnit nebo eliminovat, nebyly akcelerační oblasti vymezeny."* Existence rozsáhlých střetů a potřeba budoucích zmírňujících opatření však potvrzuje, že v případě AOV47 tyto negativní vlivy zjevně existují a nebyly objektivně eliminovány. Takový postup je v rozporu s požadavkem vnitřní konzistence opatření obecné povahy, principem přezkoumatelnosti, principem prevence, cíli územního plánování a s deklarovanými principy samotného Územního rozvojového plánu. Dokumentace je proto v této části vnitřně rozporná a nepřezkoumatelná. Návrh řešení: Požaduji odstranění vnitřních rozporů dokumentace, objektivní přehodnocení přijatelnosti AOV47 ve vztahu k deklarovaným principům ÚRP a doplnění transparentního vyhodnocení skutečné míry environmentálních konfliktů navržené akcelerační oblasti. Pokud nebude možné uvedené rozpory objektivně a přezkoumatelně odstranit, požaduji vypuštění akcelerační oblasti AOV47 – Bukovec a souvisejícího územního opatření z návrhu Změny č. 2 Územního rozvojového plánu ČR. Zdroje MINISTERSTVO PRO MÍSTNÍ ROZVOJ ČR. Změna č. 2 Územního rozvojového plánu – Odůvodnění Změny č. 2 Územního rozvojového plánu včetně přílohy č. 1, 2026. [online]. Dostupné z: https://mmr.gov.cz/MMR/media/MMR-MMR/Ministerstvo/Stavebn%C3%AD%20pr%C3%A1vo/%C3%9Azemn%C3%AD%20pl%C3%A1nov%C3%A1n%C3%AD/Zm%C4%9Bna%20%C4%8D.%202%20%C3%9Azemn%C3%A9ho%20rozvojov%C3%A9ho%20pl%C3%A1nu/URP_Z2_oduvodneni.pdf. [cit. 17. 5. 2026]. MINISTERSTVO PRO MÍSTNÍ ROZVOJ ČR. Územní rozvojový plán – Návrh zadání Změny č. 2 Územního rozvojového plánu, 2025. [online]. Dostupné z: https://mmr.gov.cz/getmedia/552b74e3-0351-40e6-9042-8975c0568a03/vlada_iii_zadani_z2_urp.pdf.aspx. [cit. 17. 5. 2026].	

					8.4 Nepřiměřenost zásahu a neprokázání převahy veřejného zájmu **<u>8.4.1 Absence objektivního testu proporcionality</u>** a) Dokumentace SEA vychází z předpokladu, že navržená akcelerační oblast AOV47 – Bukovec **představuje přijatelné řešení z hlediska veřejného zájmu na rozvoji obnovitelných zdrojů energie a současně dospívá k závěru o celkové přijatelnosti navrženého řešení. Současně však dokumentace připouští existenci negativních dopadů na krajinný ráz, biodiverzitu, lesní ekosystémy, obytné prostředí a další složky území.** **Dokumentace však neobsahuje transparentní posouzení, zda rozsah identifikovaných zásahů odpovídá významu sledovaného cíle a zda navržené řešení představuje nejméně zatěžující způsob jeho dosažení.** Současně nebylo identifikováno systematické vyhodnocení: – vhodnosti navrženého řešení, – nezbytnosti navrženého řešení, – existence méně zatěžujících alternativ, – přiměřenosti zásahů do chráněných hodnot území, – poměřování veřejného zájmu a intenzity zásahů. Dokumentace tak předpokládá převažující veřejný přínos návrhu, aniž by transparentně doložila postup, kterým bylo k tomuto závěru dosaženo. b) Pořizovatel předpokládá existenci veřejného zájmu na rozvoji obnovitelných zdrojů energie, avšak neprokazuje, zda rozsah zásahů do území odpovídá požadavku proporcionality. Dokumentace neobsahuje: ➢ test vhodnosti navrženého řešení, ➢ test nezbytnosti navrženého řešení, ➢ porovnání méně zatěžujících alternativ, ➢ hodnocení intenzity jednotlivých zásahů, ➢ poměřování veřejného přínosu a rozsahu negativních dopadů, ➢ objektivní kritéria přiměřenosti zásahů. Posouzení tak neumožňuje ověřit, zda deklarovaný veřejný přínos skutečně převažuje nad identifikovanými negativními dopady. Bez takového vyhodnocení nelze objektivně posoudit, zda navržené řešení nepřekračuje přiměřenou míru zásahů do chráněných hodnot a práv dotčených osob. c) Dokumentace dospívá k závěru o přijatelnosti navrženého řešení. Současně však připouští existenci zásahů do krajiny, životního prostředí a obytného prostředí a neprokazuje, že tyto zásahy byly poměřeny s deklarovaným veřejným přínosem. Obě tvrzení nemohou současně obstát. Pokud identifikované zásahy představují přiměřené omezení chráněných hodnot a práv, musí být doloženo, na základě jakých kritérií bylo tohoto závěru dosaženo. Pokud takové posouzení provedeno nebylo, nelze objektivně tvrdit, že navržené řešení představuje přiměřený zásah. Z uvedeného plynou pouze dvě možnosti: 1. identifikované zásahy jsou významné a dokumentace nehodnotí jejich proporcionalitu, 2. identifikované zásahy významné nejsou, avšak dokumentace neobsahuje odborné podklady umožňující takový závěr objektivně ověřit. V obou případech vzniká vnitřní rozpor mezi závěrem o přijatelnosti návrhu a rozsahem provedeného hodnocení. d) Článek 4 odst. 4 Listiny základních práv a svobod stanoví, že při používání ustanovení o mezích základních práv a svobod musí být šetřena jejich podstata a smysl a taková omezení nesmějí být zneužívána k jiným účelům, než pro které byla stanovena. Judikatura správních soudů a Ústavního soudu současně dlouhodobě vychází z principu proporcionality, který vyžaduje posouzení: ➢ vhodnosti opatření k dosažení sledovaného cíle, ➢ nezbytnosti opatření z hlediska existence méně zatěžujících řešení, ➢ přiměřenosti zásahu ve vztahu k dotčeným právům a chráněným hodnotám.	

Poř.č.	Připomínkové místo	Číslo jednací	Článek	AO	Připomínka	Vyhodnocení
					Součástí přezkoumatelnosti opatření obecné povahy je současně transparentní poměřování veřejného zájmu a intenzity zásahů do práv jednotlivců a chráněných hodnot území. Dokumentace však neobsahuje objektivní test proporcionality, neprokazuje nezbytnost navrženého řešení ani neumožňuje přezkoumat, zda veřejný přínos skutečně převažuje nad rozsahem identifikovaných zásahů. Tím není splněn požadavek přiměřeného a přezkoumatelného zásahu veřejné moci. e) Dokumentace neobsahuje transparentní a objektivní test proporcionality ani neprokazuje, že identifikované zásahy představují přiměřené omezení chráněných hodnot a práv dotčených osob. Výsledkem je nemožnost objektivně ověřit, zda navržené řešení představuje nezbytný a přiměřený zásah sledující legitimní veřejný cíl. Tato skutečnost představuje samostatně postačující důvod pro zpochybnění přezkoumatelnosti dokumentace. Návrh řešení: Požaduji vysvětlení metodiky a podkladů, ze kterých dokumentace vychází při závěru o přiměřenosti navrženého řešení a při poměřování veřejného zájmu s identifikovanými zásahy. Současně požaduji doplnění závazných podmínek pro navazující rozhodování, které zajistí transparentní vyhodnocení proporcionality zásahů a objektivní poměřování veřejných a soukromých zájmů. Pokud nebude možné uvedené nedostatky objektivně a přezkoumatelně odstranit, požaduji vypuštění akcelerační oblasti AOV47 – Bukovec a souvisejícího územního opatření z návrhu Změny č. 2 Územního rozvojového plánu ČR. **<u>8.4.2 Nepřiměřenost zásahu do krajiny a životního prostředí</u>** a) Dokumentace SEA připouští existenci negativních vlivů navržené akcelerační oblasti na krajinný ráz, biologické hodnoty území, lesní ekosystémy a další složky životního prostředí. Současně připouští dlouhodobé působení navrhovaných větrných elektráren a možnost kumulativních vlivů v širším území. Dokumentace současně dospívá k závěru o přijatelnosti navrženého řešení. Nebyla však identifikována transparentní analýza, která by objektivně posuzovala, zda rozsah identifikovaných zásahů odpovídá významu sledovaného cíle. b) Pořizovatel připouští dlouhodobé zásahy do krajiny a přírodních hodnot území, avšak neprokazuje jejich přiměřenost. Dokumentace neobsahuje: ➢ objektivní hodnocení rozsahu dlouhodobé transformace krajiny, ➢ vyhodnocení intenzity zásahů do krajinného rázu, ➢ vyhodnocení dlouhodobých dopadů na biologickou rozmanitost, ➢ hodnocení rozsahu zásahů do lesních ekosystémů, ➢ objektivní poměřování environmentálních škod a deklarovaných přínosů návrhu, ➢ kritéria určující přiměřenou míru zásahu do přírodních hodnot území. Posouzení tak neumožňuje ověřit, zda navržené řešení nepovede k nepřiměřené transformaci charakteru území. Bez takového vyhodnocení nelze objektivně posoudit, zda rozsah zásahů nepřekračuje únosnou míru zatížení krajiny a životního prostředí. c) Dokumentace připouští existenci dlouhodobých zásahů do krajiny, biodiverzity a dalších přírodních hodnot. Současně však dospívá k závěru o přijatelnosti navrženého řešení, aniž by prokázala, že rozsah těchto zásahů byl objektivně poměřen s deklarovaným veřejným přínosem. Obě tvrzení nemohou současně obstát. Pokud identifikované zásahy představují přiměřené omezení přírodních hodnot území, musí být doloženo, jakým způsobem byla jejich přiměřenost vyhodnocena. Pokud takové posouzení provedeno nebylo, nelze objektivně tvrdit, že navržené řešení představuje přiměřený zásah. Z uvedeného plynou pouze dvě možnosti:	

Poř.č.	Připomínkové místo	Číslo jednací	Článek	AO	Připomínka	Vyhodnocení
					➢ identifikované environmentální zásahy jsou významné a dokumentace jejich přiměřenost nehodnotí, ➢ identifikované environmentální zásahy významné nejsou, avšak dokumentace neobsahuje podklady umožňující takový závěr objektivně ověřit. V obou případech vzniká vnitřní rozpor mezi rozsahem identifikovaných dopadů a závěrem o přijatelnosti návrhu. d) Článek 35 Listiny základních práv a svobod stanoví právo na příznivé životní prostředí. Zákon č. 114/1992 Sb., o ochraně přírody a krajiny, současně vychází z požadavku ochrany krajinného rázu, biologické rozmanitosti a přírodních hodnot území. Judikatura správních soudů současně vychází z požadavku, že zásahy do krajiny a přírodních hodnot nesmějí překročit přiměřenou míru vzhledem ke sledovanému cíli a musí být transparentně odůvodněny. Z uvedeného plyne požadavek objektivně poměřit rozsah zásahů do krajiny a životního prostředí s deklarovaným veřejným přínosem návrhu. Dokumentace však takové poměřování neobsahuje a neumožňuje přezkoumat, zda navržené řešení nepředstavuje nepřiměřenou industrializaci krajiny a dlouhodobou změnu charakteru území. Tím není splněn požadavek přiměřeného a přezkoumatelného zásahu veřejné moci. e) Dokumentace neprokazuje, že identifikované zásahy do krajiny, biologické rozmanitosti a dalších přírodních hodnot představují přiměřené omezení chráněných hodnot území. Výsledkem je nemožnost objektivně ověřit, zda navržené řešení nepředstavuje nepřiměřenou a dlouhodobou transformaci krajiny a životního prostředí. Tato skutečnost představuje samostatně postačující důvod pro zpochybnění přezkoumatelnosti dokumentace. Návrh řešení: Požaduji vysvětlení metodiky a podkladů, ze kterých dokumentace vychází při závěru o přiměřenosti zásahů do krajiny a životního prostředí a při poměřování veřejného zájmu s identifikovanými environmentálními dopady. Současně požaduji doplnění závazných podmínek pro navazující rozhodování, které zajistí transparentní vyhodnocení environmentálních zásahů a objektivní poměřování veřejných a environmentálních zájmů. Pokud nebude možné uvedené nedostatky objektivně a přezkoumatelně odstranit, požaduji vypuštění akcelerační oblasti AOV47 – Bukovec a souvisejícího územního opatření z návrhu Změny č. 2 Územního rozvojového plánu ČR. **8.4.3 Nepřiměřenost zásahu do kvality života a obytného prostředí** a) Dokumentace SEA vychází z předpokladu přijatelnosti navržené akcelerační oblasti AOV47 – Bukovec a současně připouští změny obytného prostředí související s realizací větrných elektráren. Dokumentace současně připouští dlouhodobé působení technických dominant v krajině a jejich možné vlivy na charakter území. Současně odborné podklady uvádějí, že dlouhodobé působení větrných elektráren může být spojeno nejen s hlukem samotným, ale také s dlouhodobým obtěžováním (annoyance), poruchami spánku, psychickou zátěží a změnou subjektivního vnímání kvality prostředí. Dokumentace však neobsahuje objektivní posouzení přiměřenosti těchto zásahů. b) Pořizovatel připouští dlouhodobé působení navrženého řešení na obytné prostředí, avšak neprokazuje, zda rozsah těchto zásahů odpovídá požadavku přiměřenosti. Dokumentace neobsahuje: ➢ objektivní hodnocení dlouhodobého obtěžování obyvatel, ➢ vyhodnocení dopadů na psychickou pohodu obyvatel, ➢ hodnocení změny charakteru venkovského prostředí, ➢ vyhodnocení dlouhodobého působení vizuální dominance zařízení, ➢ hodnocení dlouhodobých psychosociálních dopadů, ➢ objektivní poměřování dopadů na kvalitu života a deklarovaných veřejných přínosů návrhu.	

Poř.č.	Připomínkové místo	Číslo jednací	Článek	AO	Připomínka	Vyhodnocení
					Posouzení tak neumožňuje ověřit, zda navržené řešení nepovede k nepřiměřenému zásahu do každodenního života obyvatel dotčeného území. Bez takového vyhodnocení nelze objektivně posoudit, zda rozsah zásahů nepřekračuje přiměřenou míru zatížení obytného prostředí. c) Dokumentace dospívá k závěru o přijatelnosti navrženého řešení. Současně však připouští dlouhodobou proměnu charakteru prostředí a neprokazuje, že rozsah těchto zásahů byl objektivně poměřen s deklarovaným veřejným přínosem návrhu. Obě tvrzení nemohou současně obstát. Pokud identifikované zásahy do kvality života představují přiměřené omezení, musí být doloženo, jakým způsobem byla jejich intenzita a přijatelnost vyhodnocena. Pokud takové posouzení provedeno nebylo, nelze objektivně tvrdit, že navržené řešení představuje přiměřený zásah. Z uvedeného plynou pouze dvě možnosti: 1. identifikované zásahy do kvality života jsou významné a dokumentace jejich proporcionalitu nehodnotí, 2. identifikované zásahy do kvality života významné nejsou, avšak dokumentace neobsahuje podklady umožňující takový závěr objektivně ověřit. V obou případech vzniká vnitřní rozpor mezi rozsahem identifikovaných dopadů a závěrem o přijatelnosti návrhu. d) Článek 10 Listiny základních práv a svobod chrání soukromý a rodinný život jednotlivce a článek 35 Listiny současně zakotvuje právo na příznivé životní prostředí. Judikatura správních soudů současně vychází z požadavku, že kvalita obytného prostředí představuje legitimní chráněnou hodnotu a zásahy do ní musí být přiměřené sledovanému cíli a řádně odůvodněné. Odborné podklady současně potvrzují, že dlouhodobé působení větrných elektráren může ovlivňovat kvalitu života nejen prostřednictvím fyzikálních parametrů prostředí, ale také prostřednictvím dlouhodobého obtěžování, psychické zátěže a změny vnímání prostředí. Z uvedeného plyne požadavek objektivně poměřit rozsah zásahů do kvality života obyvatel s deklarovaným veřejným přínosem návrhu. Dokumentace však takové poměřování neobsahuje a neumožňuje přezkoumat, zda navržené řešení nepředstavuje nepřiměřený zásah do obytného prostředí a kvality života obyvatel. Tím není splněn požadavek přiměřeného a přezkoumatelného zásahu veřejné moci. e) Dokumentace neprokazuje, že identifikované zásahy do kvality života a obytného prostředí představují přiměřené omezení chráněných hodnot a práv obyvatel. Výsledkem je nemožnost objektivně ověřit, zda navržené řešení nepředstavuje nepřiměřený dlouhodobý zásah do kvality života, psychické pohody a charakteru obytného prostředí. Tato skutečnost představuje samostatně postačující důvod pro zpochybnění přezkoumatelnosti dokumentace. Návrh řešení: Požaduji vysvětlení metodiky a podkladů, ze kterých dokumentace vychází při závěru o přiměřenosti zásahů do kvality života a obytného prostředí a při poměřování veřejného zájmu s identifikovanými dopady na obyvatele. Současně požaduji doplnění závazných podmínek pro navazující rozhodování, které zajistí transparentní vyhodnocení dopadů na obytné prostředí a objektivní poměřování veřejných a soukromých zájmů. Pokud nebude možné uvedené nedostatky objektivně a přezkoumatelně odstranit, požaduji vypuštění akcelerační oblasti AOV47 – Bukovec a souvisejícího územního opatření z návrhu Změny č. 2 Územního rozvojového plánu ČR. **<u>8.4.4 Nepřiměřenost zásahu do vlastnických práv a pokojného užívání majetku</u>** a) Dokumentace SEA vychází z předpokladu přijatelnosti navržené akcelerační oblasti AOV47 – Bukovec a současně připouští dlouhodobé změny charakteru území související s realizací větrných elektráren a související infrastruktury. Dokumentace současně předpokládá zásahy do krajinného prostředí, změny prostorového uspořádání území a dlouhodobou přítomnost technických dominant. Dokumentace však neobsahuje objektivní posouzení přiměřenosti zásahů do vlastnických práv a pokojného užívání majetku osob v dotčeném území. Současně nebylo identifikováno systematické vyhodnocení: ➢ omezení využití nemovitostí,	

Poř.č.	Připomínkové místo	Číslo jednací	Článek	AO	Připomínka	Vyhodnocení
					➢ omezení užívacích možností území, ➢ dopadů na hospodářskou atraktivitu území, ➢ dlouhodobých důsledků změny charakteru prostředí, ➢ intenzity zásahů do pokojného užívání majetku. b) Pořizovatel předpokládá realizaci rozsáhlé transformace území, avšak neprokazuje, zda rozsah zásahů do vlastnických práv odpovídá požadavku proporcionality. Dokumentace neobsahuje: ➢ objektivní hodnocení rozsahu omezení užívání majetku, ➢ hodnocení dlouhodobých důsledků změny charakteru území, ➢ vyhodnocení dopadů na hospodářské využití území, ➢ poměřování veřejného přínosu a majetkových zásahů, ➢ kritéria určující přiměřenou míru zásahu do vlastnických práv. Posouzení tak neumožňuje ověřit, zda navržené řešení nepovede k nepřiměřenému omezení práv dotčených vlastníků. Bez takového vyhodnocení nelze objektivně posoudit, zda rozsah zásahů nepřekračuje přiměřenou míru omezení pokojného užívání majetku. c) Dokumentace dospívá k závěru o přijatelnosti navrženého řešení. Současně však připouští dlouhodobé změny charakteru území a neprokazuje, že intenzita těchto zásahů byla objektivně poměřena s deklarovaným veřejným přínosem návrhu. Obě tvrzení nemohou současně obstát. Pokud identifikované zásahy do vlastnických práv představují přiměřené omezení, musí být doloženo, jakým způsobem byla jejich intenzita a přijatelnost vyhodnocena. Pokud takové posouzení provedeno nebylo, nelze objektivně tvrdit, že navržené řešení představuje přiměřený zásah. Z uvedeného plynou pouze dvě možnosti: 1. identifikované zásahy do vlastnických práv jsou významné a dokumentace jejich proporcionalitu nehodnotí, 2. identifikované zásahy do vlastnických práv významné nejsou, avšak dokumentace neobsahuje podklady umožňující takový závěr objektivně ověřit. V obou případech vzniká vnitřní rozpor mezi rozsahem identifikovaných dopadů a závěrem o přijatelnosti návrhu. d) Článek 11 Listiny základních práv a svobod zaručuje ochranu vlastnického práva a stanoví, že vlastnické právo všech vlastníků má stejný zákonný obsah a ochranu. Součástí ochrany vlastnického práva je současně i ochrana pokojného užívání majetku a ochrana před nepřiměřenými zásahy veřejné moci do výkonu vlastnických oprávnění. Judikatura správních soudů a Ústavního soudu současně vychází z požadavku, že omezení vlastnických práv musí sledovat legitimní cíl, být nezbytné a současně nesmí překročit přiměřenou míru zásahu. Z uvedeného plyne požadavek objektivně poměřit rozsah zásahů do vlastnických práv s deklarovaným veřejným přínosem návrhu. Dokumentace však takové poměřování neobsahuje a neumožňuje přezkoumat, zda navržené řešení nepředstavuje nepřiměřené omezení pokojného užívání majetku a práv dotčených vlastníků. Tím není splněn požadavek přiměřeného a přezkoumatelného zásahu veřejné moci. e) Dokumentace neprokazuje, že identifikované zásahy do vlastnických práv a pokojného užívání majetku představují přiměřené omezení práv dotčených osob. Výsledkem je nemožnost objektivně ověřit, zda navržené řešení nepředstavuje nepřiměřený zásah do výkonu vlastnických práv a dlouhodobého užívání území. Tato skutečnost představuje samostatně postačující důvod pro zpochybnění přezkoumatelnosti dokumentace. Návrh řešení:	

Poř.č.	Připomínkové místo	Číslo jednací	Článek	AO	Připomínka	Vyhodnocení
					Požaduji vysvětlení metodiky a podkladů, ze kterých dokumentace vychází při závěru o přiměřenosti zásahů do vlastnických práv a pokojného užívání majetku a při poměřování veřejného zájmu s identifikovanými dopady na dotčené osoby. Současně požaduji doplnění závazných podmínek pro navazující rozhodování, které zajistí transparentní vyhodnocení majetkových zásahů a objektivní poměřování veřejných a soukromých zájmů. Pokud nebude možné uvedené nedostatky objektivně a přezkoumatelně odstranit, požaduji vypuštění akcelerační oblasti AOV47 – Bukovec a souvisejícího územního opatření z návrhu Změny č. 2 Územního rozvojového plánu ČR. **8.4.5 Nepřiměřenost zásahu při existenci méně konfliktních alternativ** a) Dokumentace SEA vychází z předpokladu přijatelnosti navržené akcelerační oblasti AOV47 – Bukovec a současně předpokládá, že navržené řešení představuje vhodný způsob dosažení sledovaného cíle v oblasti rozvoje obnovitelných zdrojů energie. Současně však dokumentace neobsahuje transparentní porovnání alternativních lokalit, alternativních konfigurací ani méně konfliktních řešení. Nebylo identifikováno systematické vyhodnocení: ➢ alternativních lokalit s nižší environmentální konfliktností, ➢ antropogenně zatížených území, ➢ lokalit s nižší krajinnou citlivostí, ➢ variant s nižšími kumulativními dopady, ➢ variant s nižšími zásahy do obytného prostředí, ➢ alternativních prostorových konfigurací. Dokumentace tak předpokládá nezbytnost navrženého řešení bez doložení, zda stejného cíle nebylo možné dosáhnout méně zatěžujícím způsobem. b) Pořizovatel předpokládá vhodnost navrženého řešení, avšak neprokazuje, že navržený zásah představuje nejméně zatěžující variantu. Dokumentace neobsahuje: ➢ objektivní porovnání méně konfliktních alternativ, ➢ hodnocení alternativních lokalit, ➢ hodnocení alternativních konfigurací řešení, ➢ poměřování intenzity zásahů jednotlivých variant, ➢ vyhodnocení nezbytnosti navrženého řešení, ➢ kritéria pro výběr nejméně zatěžující varianty. Posouzení tak neumožňuje ověřit, zda stejného veřejného cíle nebylo možné dosáhnout při nižší intenzitě zásahů do krajiny, životního prostředí a práv dotčených osob. Bez takového vyhodnocení nelze objektivně posoudit, zda navržené řešení splňuje požadavek nezbytnosti zásahu. c) Dokumentace dospívá k závěru o přijatelnosti navrženého řešení. Současně však neprokazuje, že byly systematicky vyhodnoceny méně konfliktní alternativy umožňující dosažení stejného cíle. Obě tvrzení nemohou současně obstát. Pokud navržené řešení představuje nejméně zatěžující variantu, musí být doloženo, s jakými alternativami bylo porovnáváno. Pokud takové porovnání provedeno nebylo, nelze objektivně tvrdit, že navržené řešení představuje nezbytný zásah. Z uvedeného plynou pouze dvě možnosti: 1. méně konfliktní alternativy existovaly a dokumentace je nehodnotí, 2. méně konfliktní alternativy neexistovaly, avšak dokumentace neobsahuje odborné podklady umožňující takový závěr objektivně ověřit.	

Poř.č.	Připomínkové místo	Číslo jednací	Článek	AO	Připomínka	Vyhodnocení
					V obou případech vzniká vnitřní rozpor mezi závěrem o přijatelnosti návrhu a rozsahem provedeného hodnocení. d) Článek 4 odst. 4 Listiny základních práv a svobod stanoví, že při používání ustanovení o mezích základních práv a svobod musí být šetřena jejich podstata a smysl. Judikatura správních soudů a Ústavního soudu současně vychází z požadavku, že při existenci více možných řešení musí veřejná moc preferovat takové řešení, které umožňuje dosažení sledovaného cíle při nižší intenzitě zásahů do práv jednotlivců a chráněných hodnot. Směrnice 2001/42/ES současně vyžaduje vyhodnocení rozumných alternativ řešení. Z uvedeného plyne požadavek objektivně posoudit, zda stejného cíle nebylo možné dosáhnout méně zatěžujícím způsobem. Dokumentace však neobsahuje transparentní porovnání méně konfliktních alternativ a neumožňuje přezkoumat, zda navržené řešení představuje nezbytný a nejméně zatěžující zásah. Tím není splněn požadavek přiměřeného a přezkoumatelného výkonu veřejné moci. e) Dokumentace neprokazuje, že navržené řešení představuje nejméně konfliktní a nejméně zatěžující variantu umožňující dosažení sledovaného cíle. Výsledkem je nemožnost objektivně ověřit, zda identifikované zásahy do krajiny, životního prostředí a práv dotčených osob splňují požadavek nezbytnosti a přiměřenosti. Tato skutečnost představuje samostatně postačující důvod pro zpochybnění přezkoumatelnosti dokumentace. Návrh řešení: Požaduji vysvětlení metodiky a podkladů, ze kterých dokumentace vychází při závěru, že navržené řešení představuje nejméně zatěžující variantu umožňující dosažení sledovaného cíle. Současně požaduji doplnění závazných podmínek pro navazující rozhodování, které zajistí transparentní vyhodnocení alternativních řešení a objektivní poměřování jejich dopadů na krajinu, životní prostředí a práva dotčených osob. Pokud nebude možné uvedené nedostatky objektivně a přezkoumatelně odstranit, požaduji vypuštění akcelerační oblasti AOV47 – Bukovec a souvisejícího územního opatření z návrhu Změny č. 2 Územního rozvojového plánu ČR. **<u>8.4.6 Neprokázání převažujícího veřejného zájmu</u>** a) Dokumentace SEA vychází z předpokladu, že navržená akcelerační oblast AOV47 – Bukovec přispěje k naplňování cílů energetické politiky a rozvoje obnovitelných zdrojů energie a současně dospívá k závěru o přijatelnosti navrženého řešení. Současně však dokumentace připouští existenci zásahů do krajiny, biologických hodnot území, obytného prostředí, vlastnických práv a dalších chráněných hodnot. Dokumentace však neobsahuje transparentní vyhodnocení, zda veřejný zájem na realizaci navrženého řešení skutečně převažuje nad intenzitou identifikovaných zásahů. Současně nebylo identifikováno systematické vyhodnocení: ➢ nezbytnosti realizace právě v lokalitě AOV47 – Bukovec, ➢ intenzity zásahů do chráněných hodnot území, ➢ intenzity zásahů do práv dotčených osob, ➢ existence méně zatěžujících alternativ, ➢ poměřování veřejného přínosu a rozsahu negativních dopadů, ➢ důvodů, proč má být veřejný zájem v daném případě považován za převažující. Dokumentace tak předpokládá existenci převažujícího veřejného zájmu, aniž by transparentně doložila postup, kterým bylo k tomuto závěru dosaženo. b) Pořizovatel předpokládá existenci veřejného zájmu na rozvoji obnovitelných zdrojů energie, avšak neprokazuje, že tento zájem v konkrétním případě skutečně převažuje nad identifikovanými zásahy. Dokumentace neobsahuje: ➢ objektivní poměřování veřejného přínosu a negativních dopadů, ➢ vyhodnocení nezbytnosti realizace právě v této lokalitě,	

Poř.č.	Připomínkové místo	Číslo jednací	Článek	AO	Připomínka	Vyhodnocení
					➢ hodnocení intenzity zásahů do práv jednotlivců, ➢ hodnocení intenzity zásahů do krajiny a životního prostředí, ➢ vyhodnocení méně zatěžujících možností, ➢ objektivní kritéria pro určení převažujícího veřejného zájmu. Posouzení tak neumožňuje ověřit, zda veřejný zájem skutečně převyšuje intenzitu identifikovaných zásahů. Samotná existence veřejného zájmu na rozvoji obnovitelných zdrojů energie totiž automaticky neznamená převahu nad ostatními chráněnými hodnotami a právy. c) Dokumentace dospívá k závěru o přijatelnosti navrženého řešení a implicitně předpokládá existenci převažujícího veřejného zájmu. Současně však připouští zásahy do krajiny, životního prostředí, kvality života obyvatel a dalších chráněných hodnot a neprokazuje, že tyto zásahy byly objektivně poměřeny s deklarovaným veřejným přínosem návrhu. Obě tvrzení nemohou současně obstát. Pokud veřejný zájem skutečně převažuje nad identifikovanými zásahy, musí být doloženo, jakým způsobem byla jeho převaha vyhodnocena. Pokud takové posouzení provedeno nebylo, nelze objektivně tvrdit, že navržené řešení představuje přiměřený a odůvodněný zásah. Z uvedeného plynou pouze dvě možnosti: 1. identifikované zásahy jsou významné a dokumentace neprokazuje převahu veřejného zájmu, 2. identifikované zásahy významné nejsou, avšak dokumentace neobsahuje podklady umožňující takový závěr objektivně ověřit. V obou případech vzniká vnitřní rozpor mezi deklarovaným veřejným přínosem a rozsahem identifikovaných zásahů. d) Článek 4 odst. 4 Listiny základních práv a svobod stanoví, že při používání ustanovení o mezích základních práv a svobod musí být šetřena jejich podstata a smysl. Judikatura Nejvyššího správního soudu a Ústavního soudu současně dlouhodobě vychází z požadavku, že samotná existence legitimního veřejného cíle automaticky nepostačuje k ospravedlnění zásahů do práv jednotlivců a chráněných hodnot. Součástí přezkoumatelnosti opatření obecné povahy je objektivní poměřování kolidujících práv a zájmů a transparentní zdůvodnění, proč v konkrétním případě určitý veřejný zájem převažuje. Z uvedeného plyne požadavek, aby veřejný zájem nebyl předpokládán abstraktně, ale aby byla konkrétně prokázána: ➢ nezbytnost zásahu, ➢ intenzita sledovaného veřejného přínosu, ➢ neexistence méně zatěžujících řešení, ➢ přiměřenost zásahů do práv a chráněných hodnot. Dokumentace však neobsahuje transparentní test převažujícího veřejného zájmu a neumožňuje přezkoumat, proč má veřejný zájem na realizaci navrženého řešení převážit právě v případě AOV47 – Bukovec. Tím není splněn požadavek přiměřeného a přezkoumatelného výkonu veřejné moci. e) Dokumentace neprokazuje, že veřejný zájem na realizaci navrženého řešení skutečně převažuje nad intenzitou identifikovaných zásahů do krajiny, životního prostředí a práv dotčených osob. Výsledkem je nemožnost objektivně ověřit, zda navržené řešení představuje ústavně přiměřený zásah a zda byly splněny podmínky pro omezení chráněných hodnot a práv. Tato skutečnost představuje samostatně postačující důvod pro zpochybnění přezkoumatelnosti dokumentace. Návrh řešení: Požaduji vysvětlení metodiky a podkladů, ze kterých dokumentace vychází při závěru o existenci převažujícího veřejného zájmu a při poměřování veřejného přínosu s identifikovanými zásahy do chráněných hodnot a práv. Současně požaduji doplnění závazných podmínek pro navazující	

Poř.č.	Připomínkové místo	Číslo jednací	Článek	AO	Připomínka	Vyhodnocení
					rozhodování, které zajistí transparentní vyhodnocení veřejného zájmu a objektivní poměřování veřejných a soukromých zájmů. Pokud nebude možné uvedené nedostatky objektivně a přezkoumatelně odstranit, požaduji vypuštění akcelerační oblasti AOV47 – Bukovec a souvisejícího územního opatření z návrhu Změny č. 2 Územního rozvojového plánu ČR. **X. ROZPOR NÁVRHU ZMĚNY Č. 2 ÚZEMNÍHO ROZVOJOVÉHO PLÁNU ČR A NÁVRHU ÚZEMNÍHO OPATŘENÍ O VYMEZENÍ AOV Č. 47 BUKOVEC A DOKUMENTACE SEA VČETNĚ JEJICH ODŮVODNĚNÍ S PRÁVNÍMI PŘEDPISY ČESKÉ REPUBLIKY A S JUDIKATUROU NEJVYŠŠÍHO SPRÁVNÍHO SOUDU** **9.1 Rozpor se zákonem č. 249/2025 Sb., o urychlení využívání obnovitelných zdrojů energie** Vymezení akcelerační oblasti AOV47 – Bukovec neodpovídá podmínkám stanoveným ust. § 4 odst. 2 a odst. 3 zákona č. 249/2025 Sb., o urychlení využívání obnovitelných zdrojů energie, zejména požadavku, aby akcelerační oblasti byly vymezovány v územích s nízkým konfliktním potenciálem **a bez významných dopadů na složky životního prostředí a bezpečnost státu.** Vymezení akcelerační oblasti AOV47 – Bukovec neodpovídá dále požadavku v ust. § 8 odst. 1 cit. zákona, které tento předpis stanovuje k vyhodnocení vlivů předmětného územního opatření na udržitelný rozvoj území. Jestliže je zřejmé, že podklady pro územní opatření jsou nepravdivé, neúplné nebo zkreslené v rozporu s metodikou MŽP, je třeba vydat úkony (tj. úkony JES) na projektové úrovni tak, aby bylo naplněno ust. 3 odst. 2 stavebního zákona. Stejně tak je třeba nahlížet na ust. § 27 odst. 2 ZOZE. Jestliže hodnocení (H 67) podle ust. § 67 zákona o ochraně přírody se má provést při vysoké pravděpodobnosti změny okolností v AO (tj. změny skutkového stavu, který je základem pro posouzení účinků záměru na zákonem chráněný zájem), **tím spíš je třeba H 67 požadovat v případě, v němž skutkový stav v AO nebyl zjištěn vůbec nebo nebyl zjištěn tak, aby se rovnocenně s projektovými záměry dala aplikovat ust. § 4 odst. 2, § 5b, § 12 odst. 2 a § 56 zákona o ochraně přírody.** Obdobně poukazuje podatel na ust. § 28 odst. 1 písmeno b) ZOZE, není-li ekologická citlivost území adekvátně vyhodnocena, **tak že nelze vyloučit významný nepříznivý vliv na životní prostředí, bylo by bez dalšího třeba postupovat podle ust. § 28 odst. 5 ZOZE.** V případě AOV47 – Bukovec se jedná o území, které vykazuje **zásadní a vysoce konfliktní** střety s ochranou vodních zdrojů, zemědělského půdního fondu, lesních porostů a biodiverzity. Dokumentace současně sama připouští existenci negativních vlivů, které mají být řešeny až v navazujících řízeních. Takový postup je v rozporu se smyslem a účelem zákona, který předpokládá, že akcelerační oblasti budou předem vymezeny v lokalitách, kde lze dopady považovat za minimální a předvídatelné. Viz citace ZOZE: *§ 4* *Kritéria pro vymezení akcelerační oblasti* *(1) Akcelerační oblast se vymezuje v nezbytné oblasti vymezené pro využití stejného druhu obnovitelného zdroje energie. Akcelerační oblast nelze vymezit na území evropsky významné lokality, ptačí oblasti a zvláště chráněného území a na území, které stanoví vláda nařízením s ohledem na ochranu životního prostředí, státní památkovou péči, obranu a bezpečnost státu, lázeňství, letectví nebo veřejnou meteorologickou službu.* *(2) Akcelerační oblast se vymezuje tak, aby záměry pro využití obnovitelného zdroje energie, pro který je tato oblast vymezována, neměly s ohledem na limity využití území významný dopad zejména na životní prostředí a zájmy obrany a bezpečnosti státu.* *(3) Při vymezování akcelerační oblasti se upřednostňují umělé a zastavěné plochy, jako jsou dopravní infrastruktura a její blízké okolí, parkoviště, zemědělské stavby a stavby pro průmysl včetně nádvoří, skládky, území narušená povrchovou těžbou, kde ještě nebyla zahájena rekultivace, umělé vodní útvary, případně objekty technické vodohospodářské infrastruktury, a dále znehodnocená půda, kterou nelze využívat pro zemědělství.* *§ 8* *Vyhodnocení vlivů na udržitelný rozvoj území* *(1) Vyhodnocení vlivů na udržitelný rozvoj území (dále jen „vyhodnocení vlivů") obsahuje podrobnosti potřebné ke stanovení podmínek a zmírňujících opatření pro povolení, provedení nebo užívání záměrů pro využití obnovitelného zdroje energie v územním opatření. Podrobnější požadavky podle § 10i zákona*	

Poř.č.	Připomínkové místo	Číslo jednací	Článek	AO	Připomínka	Vyhodnocení
					o posuzování vlivů na životní prostředí uvedené ve stanovisku podle § 89 odst. 3 stavebního zákona nesmí vyžadovat podrobnosti náležející svým obsahem navazující územně plánovací dokumentaci nebo rozhodnutí, s výjimkou požadavků vztahujících se k podmínkám a zmírňujícím opatřením podle věty první. *(2) Na obsah a strukturu vyhodnocení vlivů územního opatření se použije přiměřeně příloha č. 4 stavebního zákona.* *(3) Ustanovení § 10e odst. 5 zákona o posuzování vlivů na životní prostředí se použije při pořizování územně plánovací dokumentace a územních opatření pro akcelerační oblasti obdobně.* *§ 27* *Doplnění žádosti o jednotné environmentální stanovisko* *(1) Do 10 pracovních dnů ode dne podání jinak bezvadné žádosti o vydání jednotného environmentálního stanoviska pro záměr pro využití obnovitelného zdroje energie v akcelerační oblasti může příslušný orgán vyzvat žadatele k poskytnutí doplňujících informací týkajících se souladu záměru s podmínkami a zmírňujícími opatřeními z oblasti ochrany životního prostředí stanovenými v územním opatření nebo v územním plánu podle § 22; výzvu příslušný orgán odůvodní a stanoví v ní žadateli přiměřenou lhůtu.* *(2) Je-li vysoce pravděpodobné, že v akcelerační oblasti došlo v době od vydání územního opatření nebo územního plánu podle § 22 k podstatné změně okolností, a může-li tato změna okolností vést k závažnému zásahu, který by se mohl dotknout zájmů chráněných podle částí druhé, třetí a páté zákona o ochraně přírody a krajiny, může příslušný orgán do 10 pracovních dnů ode dne podání bezvadné žádosti o jednotné environmentální stanovisko pro záměr pro využití obnovitelného zdroje energie v akcelerační oblasti vydat odůvodněné stanovisko podle § 67 zákona o ochraně přírody a krajiny, ve kterém vymezí rozsah požadovaného hodnocení.* *(3) Po dobu od vydání odůvodněného stanoviska podle odstavce 2 do předložení hodnocení podle § 67 zákona o ochraně přírody a krajiny žadatelem lhůty pro vydání jednotného environmentálního stanoviska a lhůty uvedené v § 28 neběží. Součástí hodnocení je návrh podmínek a zmírňujících opatření v rozsahu nově zjištěných skutečností.* *(4) Nevydá-li příslušný orgán ve lhůtě podle odstavce 2 odůvodněné stanovisko, hodnocení podle § 67 zákona o ochraně přírody a krajiny se neprovádí.* *§ 28* *Posouzení podmínek pro výjimku z posouzení vlivů záměru na životní prostředí* *(1) Jedná-li se o záměr pro využití obnovitelného zdroje energie v akcelerační oblasti, který podléhá posuzování vlivů podle zákona o posuzování vlivů na životní prostředí, příslušný orgán posoudí, zda je* *a) záměr předmětem posuzování vlivů na životní prostředí přesahujících hranice České republiky podle § 11 odst. 1 písm. a) nebo b) zákona o posuzování vlivů na životní prostředí a* *b) s ohledem na ekologickou citlivost území, v němž se nachází, vysoce pravděpodobné, že záměr pro využití obnovitelného zdroje energie povede k významným nepříznivým vlivům na životní prostředí nebo veřejné zdraví, které nebyly zjištěny při pořizování územního opatření a které nelze vyloučit dodatečnými podmínkami a zmírňujícími opatřeními navrženými žadatelem nebo postupem podle § 27 odst. 3 ve spojení s § 30 odst. 1.* *(2) V případě potřeby zašle příslušný orgán žádost o vyjádření příslušnému úřadu. Příslušný úřad vydá vyjádření bez zbytečného odkladu, nejpozději do konce lhůty stanovené příslušným orgánem, a uvede v něm, zda se jedná o záměr, který podléhá posuzování vlivů podle zákona o posuzování vlivů na životní prostředí, a zda jsou ve vztahu k záměru dány okolnosti podle odstavce 1. Tento postup se nepoužije v případě, je-li příslušný orgán současně příslušným úřadem.* *(3) V případě potřeby zašle příslušný orgán žádost orgánu ochrany přírody za účelem vydání stanoviska podle § 45i odst. 1 zákona o ochraně přírody a krajiny. Orgán ochrany přírody vydá stanovisko bez zbytečného odkladu, nejpozději do konce lhůty stanovené příslušným orgánem. Tento postup se nepoužije v případě, je-li příslušný orgán současně orgánem ochrany přírody příslušným podle zákona o ochraně přírody a krajiny.* *(4) V případě potřeby zašle příslušný orgán žádost o vyjádření orgánu ochrany veřejného zdraví. Orgán ochrany veřejného zdraví vydá vyjádření bez zbytečného odkladu, nejpozději do konce lhůty stanovené příslušným orgánem, a uvede v něm, zda jsou z hlediska jeho působnosti ve vztahu k záměru dány okolnosti podle odstavce 1 písm. b).* *(5) Je-li dána některá z okolností podle odstavce 1, příslušný orgán vydá do 45 dnů ode dne podání bezvadné žádosti o jednotné environmentální stanovisko nebo ode dne doručení doplňujících informací podle § 27 odst. 1, jsou-li příslušným orgánem vyžádány, rozhodnutí o tom, že záměr pro využití*	

Poř.č.	Připomínkové místo	Číslo jednací	Článek	AO	Připomínka	Vyhodnocení
					obnovitelného zdroje energie podléhá posouzení vlivů záměru na životní prostředí. Je-li záměrem pro využití obnovitelného zdroje energie stavba, soubor staveb nebo zařízení pro výrobu energie z obnovitelného zdroje energie s celkovým instalovaným výkonem nižším než 150 kW nebo jedná-li se o modernizaci stavby nebo zařízení pro výrobu energie z obnovitelného zdroje energie, vydá příslušný orgán rozhodnutí podle věty první do 30 dnů. *(6) Nevydá-li příslušný orgán ve lhůtě podle odstavce 5 rozhodnutí o tom, že záměr pro využití obnovitelného zdroje energie podléhá posouzení vlivů záměru na životní prostředí, pak platí, že tento záměr nepodléhá posouzení vlivů na životní prostředí. Rozhodnutí podle § 7 odst. 6 zákona o posuzování vlivů na životní prostředí se v tomto případě nevydává a ustanovení § 45i odst. 2 až 8 zákona o ochraně přírody a krajiny se nepoužije.* Návrh řešení: Doplnit vyhodnocení SEA a návrh a odůvodnění předmětného územního opatření do souladu s připomínkami v oddíle 6. až 8. tohoto podání a tedy ho uvést do souladu s výše uvedenými zákonnými ustanoveními. Pokud nebude možné uvedené nedostatky objektivně a přezkoumatelně odstranit, požaduji vypuštění akcelerační oblasti AOV47 – Bukovec a souvisejícího územního opatření z návrhu Změny č. 2 Územního rozvojového plánu ČR. **<u>9.2 Rozpor se zákonem č. 100/2001 Sb., o posuzování vlivů na životní prostředí</u>** Vyhodnocení vlivů návrhu Změny č. 2 Územního rozvojového plánu České republiky na udržitelný rozvoj území (SEA) **neobsahuje všechny náležitosti požadované zákonem č. 100/2001 Sb., o posuzování vlivů na životní prostředí,** zejména stanovené v § 2 a § 5 cit. zákona. Zejména chybí **řádné vyhodnocení kumulativních a synergických vlivů** v širším území, dále chybí **dostatečné posouzení vlivů na zvláště chráněné druhy, na migrační prostupnost krajiny a na obyvatelstvo.** Dokumentace rovněž **neobsahuje variantní řešení**, které by umožnilo porovnání méně konfliktních lokalit. Bez těchto podkladů **nelze učinit kvalifikovaný závěr o vlivech** návrhu na životní prostředí, a dokumentace je proto neúplná a nepřezkoumatelná. Dále podle zákona č. 100/2001 Sb., o posuzování vlivů na životní prostředí, musí být vlivy koncepce na obyvatelstvo a veřejné zdraví objektivně vyhodnoceny již na úrovni SEA. Nelze připustit, aby byly zásadní otázky ochrany veřejného zdraví teprve dodatečně zjišťovány až v navazujících řízeních, pokud právě jejich výsledky mohou zásadním způsobem ovlivnit přijatelnost celé akcelerační oblasti. Viz citace zákona: *§ 2* *Rozsah posuzování* *Posuzují se vlivy na obyvatelstvo a veřejné zdraví a vlivy na životní prostředí, zahrnující vlivy na živočichy a rostliny, ekosystémy, biologickou rozmanitost, půdu, vodu, ovzduší, klima a krajinu, přírodní zdroje, hmotný majetek a kulturní dědictví, vymezené zvláštními právními předpisy a na jejich vzájemné působení a souvislosti. Vlivy na biologickou rozmanitost se posuzují se zvláštním zřetelem na evropsky významné druhy, ptáky a evropská stanoviště.* *§ 5* *Způsob posuzování vlivů záměru na životní prostředí* *(1) Posuzování zahrnuje zjištění, popis, posouzení a vyhodnocení předpokládaných přímých a nepřímých významných vlivů provedení i neprovedení záměru na životní prostředí.* *(2) V dlouhodobém záměru se jeho jednotlivé etapy posuzují samostatně a v kontextu vlivů záměru jako celku.* *(3) Při posuzování záměru se hodnotí vlivy na životní prostředí při jeho přípravě, provádění, provozování i jeho případné ukončení, popřípadě důsledky jeho likvidace a dále sanace nebo rekultivace území, pokud povinnost sanace nebo rekultivace stanoví zvláštní právní předpis. Posuzují se vlivy související s běžným provozováním záměru i vlivy vyplývající ze zranitelnosti záměru vůči závažným nehodám nebo katastrofám, které jsou pro daný záměr relevantní.* *(4) Posuzování záměru zahrnuje i návrh opatření k předcházení možným významným negativním vlivům na životní prostředí provedením záměru, k vyloučení, snížení, zmírnění nebo minimalizaci těchto vlivů, popřípadě ke zvýšení příznivých vlivů na životní prostředí provedením záměru, a to včetně vyhodnocení předpokládaných účinků navrhovaných opatření, a dále návrh opatření k monitorování možných významných negativních vlivů na životní prostředí, nevyplývají-li z požadavků jiných právních předpisů.* Návrh řešení:	

Poř.č.	Připomínkové místo	Číslo jednací	Článek	AO	Připomínka	Vyhodnocení
					Doplnit vyhodnocení SEA a návrh a odůvodnění předmětného územního opatření do souladu s připomínkami v oddíle 6. až 8. tohoto podání a tedy ho uvést do souladu s výše uvedenými zákonnými ustanoveními. Pokud nebude možné uvedené nedostatky objektivně a přezkoumatelně odstranit, požaduji vypuštění akcelerační oblasti AOV47 – Bukovec a souvisejícího územního opatření z návrhu Změny č. 2 Územního rozvojového plánu ČR. **<u>9.3 Rozpor se zákonem č. 114/1992 Sb., o ochraně přírody a krajiny</u>** Návrh nezajišťuje ochranu zvláště chráněných druhů ani zachování ekologické stability krajiny. Dokumentace **připouští výskyt citlivých druhů, zejména ptáků a netopýrů, avšak neprokazuje, že nedojde k jejich ohrožení.** Dokumentace dále **ignoruje výskyt chráněných druhů s úzkou vazbou na předmětnou lokalitu.** Dokumentace vadně řeší ochranu vodních toků a mokřadů. Dokumentace **ignoruje široký výskyt mimolesní zeleně.** Vymezení akcelerační oblasti v území s prokazatelným výskytem těchto druhů, bez dostatečných biologických podkladů a bez vyloučení negativních vlivů, je v rozporu s ochranou zvláště chráněných druhů podle zákona č. 114/1992 Sb., o ochraně přírody a krajiny. **Skutkový stav v AOV č. 47 Bukovec buď nebyl zjištěn vůbec nebo nebyl zjištěn tak, aby se rovnocenně s projektovými záměry dala aplikovat ust. § 4 odst. 2, § 5b, § 12 odst. 2 a § 56 zákona o ochraně přírody a krajiny. Vzhledem k absenci hodnocení podle ust. § 67 zákona o ochraně přírody dochází tedy k zásadnímu rozporu s požadavky výše uvedených zákonných ustanovení.** Citace ZOPK: *§ 4* *Základní povinnosti při obecné ochraně přírody* *(2) Významné krajinné prvky jsou chráněny před poškozováním a ničením. Využívají se pouze tak, aby nebyla narušena jejich obnova a nedošlo k ohrožení nebo oslabení jejich stabilizační funkce. K zásahům, které by mohly vést k poškození nebo zničení významného krajinného prvku nebo ohrožení nebo oslabení jeho ekologicko-stabilizační funkce, si musí ten, kdo takové zásahy zamýšlí, opatřit souhlas orgánu ochrany přírody. Mezi takové zásahy patří zejména umisťování staveb, pozemkové úpravy, změny druhu nebo způsobu využití pozemků, výstavba lesních cest, budování lesních melioračních systémů, odvodňování pozemků, úpravy vodních toků a nádrží a těžba nerostů. Podrobnosti ochrany významných krajinných prvků stanoví Ministerstvo životního prostředí vyhláškou.* *§ 5b* *Podmínky pro odchylný postup při ochraně ptáků* *(1) Orgán ochrany přírody může, neexistuje-li jiné uspokojivé řešení, rozhodnutím stanovit postup odchylný od postupu uvedeného v § 5a odst. 1 a 2, je-li to potřebné v zájmu veřejného zdraví nebo veřejné bezpečnosti, v zájmu bezpečnosti leteckého provozu, při prevenci závažných škod na úrodě, domácích zvířatech, lesích, rybářství a vodním hospodářství nebo za účelem ochrany volně žijících živočichů a planě rostoucích rostlin. Odchylný postup může být stanoven také pro účely výzkumu a výuky, opětovného osídlení určitého území populací druhu nebo opětovného vysazení druhu v jeho původní oblasti rozšíření nebo pro chov v lidské péči pro tyto účely.* *§ 12* *Ochrana krajinného rázu a přírodní park* *(1) Krajinný ráz, kterým je zejména přírodní, kulturní a historická charakteristika určitého místa či oblasti, je chráněn před činností snižující jeho estetickou a přírodní hodnotu. Zásahy do krajinného rázu, zejména umisťování a povolování staveb, mohou být prováděny pouze s ohledem na zachování významných krajinných prvků, zvláště chráněných území, kulturních dominant krajiny, harmonické měřítko a vztahy v krajině.* *(2) K umisťování a povolování staveb, jakož i jiným činnostem, které by mohly snížit nebo změnit krajinný ráz, je nezbytný souhlas orgánu ochrany přírody. Podrobnosti ochrany krajinného rázu může stanovit ministerstvo životního prostředí obecně závazným právním předpisem.* *§ 56* *Výjimky ze zákazů u památných stromů a zvláště chráněných druhů rostlin a živočichů* *(1) Výjimky ze zákazů u památných stromů a zvláště chráněných druhů rostlin a živočichů podle § 46 odst. 2, § 49 a 50 v případech, kdy jiný veřejný zájem převažuje nad zájmem ochrany přírody, nebo v zájmu ochrany přírody, povoluje na žádost toho, kdo zamýšlí uskutečnit škodlivý zásah, orgán ochrany přírody. U zvláště chráněných druhů rostlin a živočichů, které jsou předmětem ochrany podle práva Evropských společenství, lze výjimku podle věty první povolit jen tehdy, pokud je dán některý z důvodů uvedených v odstavci 2, neexistuje jiné uspokojivé řešení a povolovaná činnost neovlivní dosažení či	

Poř.č.	Připomínkové místo	Číslo jednací	Článek	AO	Připomínka	Vyhodnocení
					udržení příznivého stavu druhu z hlediska ochrany. V pochybnostech o škodlivosti zamýšleného zásahu lze požádat o poskytnutí předběžné informace podle správního řádu. Návrh řešení: Doplnit vyhodnocení SEA a návrh a odůvodnění předmětného územního opatření do souladu s připomínkami v oddíle 6. až 8. tohoto podání a tedy ho uvést do souladu s výše uvedenými zákonnými ustanoveními. Pokud nebude možné uvedené nedostatky objektivně a přezkoumatelně odstranit, požaduji vypuštění akcelerační oblasti AOV47 – Bukovec a souvisejícího územního opatření z návrhu Změny č. 2 Územního rozvojového plánu ČR. **9.4 Rozpor se zákonem č. 254/2001 Sb., o vodách a o změně některých zákonů (vodní zákon)** Dokumentace vychází z nesprávného skutkového stavu, **když neidentifikuje existující ochranná pásma vodních zdrojů v území AOV47 – Bukovec nebo je nehodnotí jako významný limit.** V území se přitom nacházejí evidovaná ochranná pásma vodních zdrojů, která slouží k ochraně jakosti a vydatnosti pitné vody. Tato skutečnost představuje zásadní limit využití území, který měl být v dokumentaci zohledněn. Dokumentace vychází z nesprávného skutkového stavu, **když neidentifikuje existující další vodní toky, vodní nádrže, mokřady a prameniště v území AOV47 – Bukovec nebo je nehodnotí jako významný limit.** Z dostupných podkladů dále vyplývá, že území akcelerační oblasti je tvořeno horninovým prostředím s puklinovou propustností, které je z hlediska hydrogeologie **extrémně citlivé na zásahy do horninového masivu a stabilitu podzemních zdrojů pitné vody. Tento aspekt nebyl v dokumentaci vůbec vyhodnocen.** Nezohlednění těchto skutečností je v rozporu se zákonem č. 254/2001 Sb., o vodách a o změně některých zákonů, a současně představuje porušení povinnosti zjistit skutečný stav věci. Návrh řešení: Doplnit vyhodnocení SEA a návrh a odůvodnění předmětného územního opatření do souladu s připomínkami v oddíle 6. až 8. tohoto podání a tedy ho uvést do souladu s výše uvedenými zákonnými ustanoveními. Pokud nebude možné uvedené nedostatky objektivně a přezkoumatelně odstranit, požaduji vypuštění akcelerační oblasti AOV47 – Bukovec a souvisejícího územního opatření z návrhu Změny č. 2 Územního rozvojového plánu ČR. **9.5 Rozpor se zákonem č. 334/1992 Sb., o ochraně zemědělského půdního fondu** Vymezení akcelerační oblasti zahrnuje území s výskytem půd I. a II. třídy ochrany zemědělského půdního fondu, aniž by bylo řádně odůvodněno, proč je nezbytné tyto vysoce kvalitní půdy využít pro energetické účely. Zákon č. 334/1992 Sb., o ochraně zemědělského půdního fondu, přitom stanoví povinnost chránit nejkvalitnější zemědělskou půdu a využívat ji pouze v nezbytných případech, které musí být řádně odůvodněny. Zásada minimalizace záboru výše uvedených půd podle § 4 cit. zákona o ochraně ZPF tak není vůbec konkretizována a respektována. Dopad na zemědělský půdní fond je bagatelizován a je předkládán zcela nerealistický odhad potřebných záborů ZPF bez zohlednění rozsáhlých doprovodných staveb. Návrh řešení: Doplnit vyhodnocení SEA a návrh a odůvodnění předmětného územního opatření do souladu s připomínkami v oddíle 6. až 8. tohoto podání a tedy ho uvést do souladu s výše uvedenými zákonnými ustanoveními. Pokud nebude možné uvedené nedostatky objektivně a přezkoumatelně odstranit, požaduji vypuštění akcelerační oblasti AOV47 – Bukovec a souvisejícího územního opatření z návrhu Změny č. 2 Územního rozvojového plánu ČR. **9.6 Rozpor se zákonem č. 289/1995 Sb., o lesích a o změně a doplnění některých zákonů (lesní zákon)** Akcelerační oblast zahrnuje významný podíl pozemků určených k plnění funkcí lesa, aniž by bylo řádně odůvodněno, proč je takové území vhodné pro umístění větrných elektráren. Zákon č. 289/1995 Sb., o lesích a o změně a doplnění některých zákonů, přitom stanoví ochranu lesních pozemků jako významné složky životního prostředí. Les je významný krajinný prvek. VKP tvoří základní prvek obecné ochrany přírody a krajiny podle § 3 odst. 1 písm. b) ZOPK. Jejich ochrana je veřejným zájmem a vychází z jejich ekologické, stabilizační a	

Poř.č.	Připomínkové místo	Číslo jednací	Článek	AO	Připomínka	Vyhodnocení
					estetické funkce v krajině. Zásahy do VKP proto nelze posuzovat izolovaně, ale vždy ve vztahu k jejich širším ekologickým funkcím a návaznosti na územní systém ekologické stability. Dopad na pozemky určené k plnění funkcí lesa je zásadním způsobem bagatelizován, zejména dopad na jejich fragmentaci při naplnění limitu AOV č. 47, tj. výstavby 33 VTE v této oblasti a je předkládán zcela nerealistický odhad potřebných záborů ZPF bez zohlednění rozsáhlých doprovodných staveb. Návrh řešení: Doplnit vyhodnocení SEA a návrh a odůvodnění předmětného územního opatření do souladu s připomínkami v oddíle 6. až 8. tohoto podání a tedy ho uvést do souladu s výše uvedenými zákonnými ustanoveními. Pokud nebude možné uvedené nedostatky objektivně a přezkoumatelně odstranit, požaduji vypuštění akcelerační oblasti AOV47 – Bukovec a souvisejícího územního opatření z návrhu Změny č. 2 Územního rozvojového plánu ČR. **9.7 Rozpor se zákonem č. 258/2000 Sb., o ochraně veřejného zdraví** Není zřejmé, z jakého odborného podkladu vychází tvrzení o předpokládané hlukové zátěži „cca 37 dB" ve vzdálenosti 500 m, zejména s ohledem na skutečnost, že v České republice se obdobně vysoké a výkonné větrné elektrárny v současnosti prakticky nenacházejí a jejich akustické parametry se mohou významně lišit podle konkrétního typu zařízení, výkonu, výšky stožárů, meteorologických podmínek, terénu a kumulace více zdrojů. SEA současně neobsahuje regionální model hlukové zátěže, scénářové hodnocení kumulace více zařízení, posouzení dlouhodobé noční expozice, hodnocení amplitudové modulace, vyhodnocení nízkofrekvenčního hluku a infrazvuku ani objektivní vyhodnocení vlivu meteorologických podmínek a orografie území na šíření hluku. To samé se týká fyzikálních jevů infrazvuk, vibrace a stroboskopický efekt. Současně dokumentace podstatným způsobem podhodnocuje skutečný počet obytných objektů nacházejících se ve vzdálenosti kratší než 500 m od hranice akcelerační oblasti. Ve skutečnosti se v dotčeném území nachází výrazně více obytných staveb, které jsou od hranice AOV47 – Bukovec vzdáleny méně než 500 m. **Návrh tedy neobsahuje dostatečné posouzení vlivů na veřejné zdraví, zejména pokud jde o hlukovou zátěž, infrazvuk, vibrace a stroboskopický efekt. Stanovená vzdálenost od obytné zástavby je nedostatečná a neodpovídá současným poznatkům o dopadech větrných elektráren na kvalitu života obyvatel.** Zákon č. 258/2000 Sb., o ochraně veřejného zdraví, přitom ukládá povinnost chránit zdraví obyvatel před nepříznivými vlivy životního prostředí, kterážto povinnost **je rozvedena v jeho § 30 a násl. a předložený návrh předmětného územního opatření je s touto povinností v příkrém rozporu**. Návrh řešení: Doplnit vyhodnocení SEA a návrh a odůvodnění předmětného územního opatření do souladu s připomínkami v oddíle 6. až 8. tohoto podání a tedy ho uvést do souladu s výše uvedenými zákonnými ustanoveními. Pokud nebude možné uvedené nedostatky objektivně a přezkoumatelně odstranit, požaduji vypuštění akcelerační oblasti AOV47 – Bukovec a souvisejícího územního opatření z návrhu Změny č. 2 Územního rozvojového plánu ČR. **9.8 Rozpor se zákonem č. 500/2004 Sb., správní řád** **Návrh vykazuje závažné procesní vady rozhodujícího správního orgánu, zejména z hlediska překročení jeho pravomocí, dále pokud jde o nedostatečné zjištění skutečného stavu věci a nepřezkoumatelnost odůvodnění. Dokumentace obsahuje vnitřní rozpory, neúplné podklady a závěry, které nejsou dostatečně odůvodněny. Klíčové vlivy jsou odkládány do budoucích řízení, což znemožňuje přezkum rozhodnutí.** Tento postup je v rozporu se zákonem č. 500/2004 Sb., správní řád, zejména s požadavky na zjištění skutečného stavu věci a na řádné odůvodnění rozhodnutí. Viz citace porušených ustanovení v tomto předpisu: § 2 *(1) Správní orgán postupuje v souladu se zákony a ostatními právními předpisy, jakož i mezinárodními smlouvami, které jsou součástí právního řádu (dále jen "právní předpisy"). Kde se v tomto zákoně mluví o zákoně, rozumí se tím též mezinárodní smlouva, která je součástí právního řádu.* *(2) Správní orgán uplatňuje svou pravomoc pouze k těm účelům, k nimž mu byla zákonem nebo na základě zákona svěřena, a v rozsahu, v jakém mu byla svěřena.*	

Poř.č.	Připomínkové místo	Číslo jednací	Článek	AO	Připomínka	Vyhodnocení
					(3) Správní orgán šetří práva nabytá v dobré víře, jakož i oprávněné zájmy osob, jichž se činnost správního orgánu v jednotlivém případě dotýká (dále jen "dotčené osoby"), a může zasahovat do těchto práv jen za podmínek stanovených zákonem a v nezbytném rozsahu. *(4) Správní orgán dbá, aby přijaté řešení bylo v souladu s veřejným zájmem a aby odpovídalo okolnostem daného případu, jakož i na to, aby při rozhodování skutkově shodných nebo podobných případů nevznikaly nedůvodné rozdíly.* § 3 *Nevyplývá-li ze zákona něco jiného, postupuje správní orgán tak, aby byl zjištěn stav věci, o němž nejsou důvodné pochybnosti, a to v rozsahu, který je nezbytný pro soulad jeho úkonu s požadavky uvedenými v § 2.* § 68 *(3) V odůvodnění se uvedou důvody výroku nebo výroků rozhodnutí, podklady pro jeho vydání, úvahy, kterými se správní orgán řídil při jejich hodnocení a při výkladu právních předpisů, a informace o tom, jak se správní orgán vypořádal s návrhy a námitkami účastníků a s jejich vyjádřením k podkladům rozhodnutí. V případě, že podkladem rozhodnutí jsou písemnosti a záznamy, které jsou za podmínek v § 17 odst. 3 uchovávány odděleně mimo spis, v odůvodnění rozhodnutí se na tyto podklady odkáže takovým způsobem, aby nebyl zmařen účel jejich utajení; není-li to možné, uvedou se v odůvodnění rozhodnutí pouze v obecné rovině skutečnosti, které z těchto podkladů vyplývají.* Návrh řešení: Doplnit vyhodnocení SEA a návrh a odůvodnění předmětného územního opatření do souladu s připomínkami v oddíle 6. až 8. tohoto podání a tedy ho uvést do souladu s výše uvedenými zákonnými ustanoveními. Pokud nebude možné uvedené nedostatky objektivně a přezkoumatelně odstranit, požaduji vypuštění akcelerační oblasti AOV47 – Bukovec a souvisejícího územního opatření z návrhu Změny č. 2 Územního rozvojového plánu ČR. **<u>9.9 Rozpor s principem předběžné opatrnosti</u>** Vymezení akcelerační oblasti AOV47 – Bukovec je v rozporu s principem předběžné opatrnosti, který je jedním ze základních principů ochrany životního prostředí. Z dokumentace SEA vyplývá, že u celé řady složek životního prostředí jsou identifikovány negativní vlivy, zejména ve vztahu k biodiverzitě, krajině, migrační prostupnosti území, veřejnému zdraví a obyvatelstvu. Současně však dokumentace připouští, že řada těchto vlivů není dostatečně posouzena a jejich vyhodnocení je odkládáno do navazujících řízení nebo na budoucí monitoring. Navzdory těmto nejistotám a nedostatku podkladů dokumentace uzavírá, že akcelerační oblast je akceptovatelná, aniž by byla prokázána absence významných negativních vlivů. Takový postup je v rozporu s principem předběžné opatrnosti, podle něhož nelze připustit realizaci záměru v případě, kdy existují důvodné pochybnosti o jeho dopadech na životní prostředí a veřejné zdraví. Princip předběžné opatrnosti je zakotven v právu Evropské unie, zejména v článku 191 Smlouvy o fungování Evropské unie, a je promítnut i do českého právního řádu, zejména do zákona č. 17/1992 Sb., o životním prostředí, konkrétně v jeho § 13: § 13 *Lze-li se zřetelem ke všem okolnostem předpokládat, že hrozí nebezpečí nevratného nebo závažného poškození životního prostředí, nesmí být pochybnost o tom, že k takovému poškození skutečně dojde, důvodem pro odklad opatření, jež mají poškození zabránit.* Důsledkem je, že návrh akcelerační oblasti je založen na nedostatečně zjištěném skutkovém stavu a na neprokázaném předpokladu přijatelnosti vlivů. Návrh řešení: Doplnit vyhodnocení SEA a návrh a odůvodnění předmětného územního opatření do souladu s připomínkami v oddíle 6. až 8. tohoto podání a tedy ho uvést do souladu s výše uvedeným zákonným ustanovením a ústavním principem předběžné opatrnosti. Pokud nebude možné uvedené nedostatky objektivně a přezkoumatelně odstranit, požaduji vypuštění akcelerační oblasti AOV47 – Bukovec a souvisejícího územního opatření z návrhu Změny č. 2 Územního rozvojového plánu ČR.	

					9.10 Rozpor s principem legitimního očekávání Navržené řešení představuje naprosto zásadní zásah do charakteru krajiny, kvality života obyvatel i majetkových práv a tím i do narušení jednoho ze základních principů právního státu a to principu jejich legitimního očekávání, že tyto hodnoty budou zachovány ve vztahu k dosavadnímu územnímu plánování a dlouhodobě deklarovanému udržitelnému rozvoji území, kde žijí. Podle Tomáše G. Masaryka bychom při správě státu měli pamatovat na to, že státy se udržují těmi ideály, z nichž se zrodily. Uvažujeme-li pak o materiálním právním státě, lze vycházet z toho, že „... předpokladem právního státu a zároveň právní jistoty, jako jednoho z jeho atributů, je takové uspořádání státu, v němž každý, **fyzická osoba i osoba právnická, může mít důvěru v právo, na jejímž základě může v reálném čase plánovat a realizovat své zájmy.** Je zřejmé, že na právní jistotu a upevňování důvěry v právo má srovnatelně negativní vliv jak náhlá změna pravidel [...], tak nepřijetí předvídaných pravidel." Viz nález Ústavního soudu ze dne 1. 7. 2010, sp. zn. Pl. ÚS 9/07. S materiálním právním státem souvisí i pojem **legitimního očekávání, jehož substanci Ústavní soud spatřuje v majetkovém zájmu spadajícím pod ochranu čl. 11 odst. 1 LPS.** V této souvislosti lze odkázat na výše uvedený nález Ústavního soudu k restitucím církevního majetku – „blokačnímu" ustanovení § 29 zákona o půdě, ve kterém Ústavní soud mimo jiné konstatoval následující: „... obsah pojmu legitimního očekávání (ésperance légitime; legitimate expectation) není bez dalšího zaměnitelný mezi jednotlivými jurisdikcemi, přičemž jeho relevantní podstatou je majetkový zájem, který spadá pod ochranu čl. 1 Dodatkového protokolu k Úmluvě (i čl. 11 Listiny). Podle tohoto článku: ‚Každá fyzická nebo právnická osoba **má právo pokojně užívat svůj majetek.** Nikdo nemůže být zbaven svého majetku s výjimkou veřejného zájmu a za podmínek, které stanoví zákon a obecné zásady mezinárodního práva. Předchozí ustanovení nebrání právu států přijímat zákony, které považují za nezbytné, aby upravily užívání majetku v souladu s obecným zájmem a zajistily placení daní a jiných poplatků nebo pokut. 'Pojem ‚majetek' obsažený v první části čl. 1 Dodatkového protokolu k Úmluvě má autonomní rozsah, který není omezen na vlastnictví hmotného jmění a nezávisí na formální kvalifikaci vnitrostátního práva. Může zahrnovat jak ‚existující majetek', tak různé majetkové hodnoty včetně pohledávek, na jejichž základě stěžovatel **může tvrdit, že má přinejmenším ‚legitimní očekávání' dosáhnout účinného užívání vlastnického práva.** Předmětem ochrany podle zmíněného článku je tedy nejen nabytý, tj. existující majetek, ale také legitimní očekávání nabytí takového majetku. Ústředním pravidlem při zvažování aplikovatelnosti čl. 1 Dodatkového protokolu k Úmluvě je ohled na konkrétní a individuální okolnosti případu, které ve svém souhrnu měly založit majetkový zájem chráněný čl. 1 Dodatkového protokolu k Úmluvě [...]." Nález Ústavního soudu ze dne 1. 7. 2010, sp. zn. Pl. ÚS 9/07. V této souvislosti je však zcela zásadní a nelze opomenout to, že Ústavní soud, ale i ESLP, považuje tzv. ustálenou judikaturu, respektive v ní obsaženou interpretaci, za zákon v materiálním slova smyslu, a tudíž za součást příslušné právní normy (která se nicméně nutně nekryje se samotným zněním textu právního předpisu per se); v této souvislosti lze odkázat na celou plejádu rozhodnutí jak Ústavního soudu, tak ESLP s tím, že existence legitimního očekávání, tj. majetkového zájmu, tedy plyne jak z toho, kterého zákonného ustanovení právního předpisu, tak z ustálené interpretační, respektive aplikační praxe Ústavního soudu (na kterou je „zpětně" systematicky odkazováno soudy obecnými). Viz bod 79 nálezu Ústavního soudu ze dne 1. 7. 2010, sp. zn. Pl. ÚS 9/07. Návrh řešení: Doplnit vyhodnocení SEA a návrh a odůvodnění předmětného územního opatření do souladu s připomínkami v oddíle 6. až 8. tohoto podání a tedy ho uvést do souladu s výše uvedeným ústavním principem legitimního očekávání. Pokud nebude možné uvedené nedostatky objektivně a přezkoumatelně odstranit, požaduji vypuštění akcelerační oblasti AOV47 – Bukovec a souvisejícího územního opatření z návrhu Změny č. 2 Územního rozvojového plánu ČR. **9.11. Judikatura Nejvyššího správního soudu ČR** Podané námitky úzce souvisí s ustálenou judikaturou Nejvyššího správního soudu ČR v Brně, jako přezkumné instance ve správním soudnictví ve smyslu § 310 stavebního zákona, který mimo jiné ve svých rozhodnutích uvedl následující: **Ohledně nepřezkoumatelnosti opatření obecné povahy:** Podle rozsudku Nejvyššího správního soudu ze dne 16. 12. 2010, čj. 1 Ao 6/2010-130 platí ohledně přezkoumatelnosti opatření obecné povahy včetně jeho podkladů a zejména odůvodnění, že: *[56] Požadavek na srozumitelnost opatření obecné povahy jako podmínka přezkoumatelnosti opatření obecné povahy plyne rovněž z jeho charakteristiky jako mezičlánku mezi správním rozhodnutím a právním předpisem. Správní rozhodnutí, které zakládá, mění, ruší nebo závazně určuje práva a povinnosti, musí být srozumitelné, aby z něj bylo možno jednoznačně seznat, jaká*	

Poř.č.	Připomínkové místo	Číslo jednací	Článek	AO	Připomínka	Vyhodnocení
					práva či povinnosti jsou zakládána, měněna, rušena nebo závazně určována. Jestliže je správní rozhodnutí nepřezkoumatelné pro nesrozumitelnost, jedná se (společně s nepřezkoumatelností rozhodnutí pro nedostatek důvodů) o důvod pro jeho zrušení soudem i bez nutnosti nařídit ve věci jednání [§ 76 odst. 1 písm. a) s. ř. s.], přičemž v souladu se závěry rozšířeného senátu Nejvyššího správního soudu je správní soud povinen k takové nepřezkoumatelnosti přihlížet z úřední povinnosti (usnesení rozšířeného senátu NSS ze dne 15. 1. 2008, čj. 2 As 34/2006-73, č. 1546/2008 Sb. NSS). Nutnost dodržení srozumitelnosti právního předpisu (zákona) pak opakovaně ve své judikatuře zdůrazňuje především Ústavní soud: „V teorii práva se v tomto kontextu mluví o tzv. formálních hodnotách práva, které sice neurčují obsah právních předpisů, mají však právu zajistit samotnou existenci a dále akceptaci a aplikovatelnost: mezi tyto hodnoty patří hodnoty řádu, předvídatelnosti, svobody od arbitrárnosti, právní rovnosti či právní jistoty [...]. Podle názoru Ústavního soudu mezi základní principy právního státu patří princip předvídatelnosti zákona, jeho srozumitelnosti a vnitřní bezrozpornosti" (nález ze dne 3. 6. 2009, sp. zn. I. ÚS 420/09, č. 131/2009 Sb. ÚS, bod 20). „[Z]ákon ve formálním smyslu nelze v materiálním právním státu chápat jako pouhý nosič nejrůznějších změn prováděných napříč právním řádem. Materiálně nazíraný právní stát naopak vyžaduje, aby zákon byl jak z hlediska formy, tak co do obsahu předvídatelným konzistentním pramenem práva. Nelze totiž připustit, aby se vytrácela sdělnost zákonů jako pramenů práva se všemi negativními důsledky shora uvedenými" (nález ze dne 15. 2. 2007, sp. zn. Pl. ÚS 77/06, č. 37/2007 Sb., bod 70, ve věci ústavnosti legislativních přílepků). Jestliže je tedy srozumitelnost nezbytnou podmínkou, která musí být dodržena při vydávání správních rozhodnutí i právních předpisů, je třeba trvat na srozumitelnosti i opatření obecné povahy, jako jejich mezičlánku. *[57] Pokud bylo v předchozím odstavci zmíněno, že důvodem pro zrušení správního rozhodnutí soudem je jeho nepřezkoumatelnost pro nesrozumitelnost nebo pro nedostatek důvodů, sluší se poznamenat, že nepřezkoumatelnost pro nedostatek důvodů již byla označena za důvod pro zrušení opatření obecné povahy v rozsudku Nejvyššího správního soudu ze dne 16. 12. 2008, čj. 1 Ao 3/2008-136, č. 1795/2009 Sb. NSS: „I v odůvodnění opatření obecné povahy je tak nutno uvést důvody výroku, podklady* *pro jeho vydání a úvahy, kterými se správní orgán řídil při jejich hodnocení a při výkladu právních předpisů." Nedostatek rozhodovacích důvodů způsobuje jeho nepřezkoumatelnost.* **Ohledně používání metodik v rámci územního plánování:** Podle rozsudku Nejvyššího správního soudu, čj.. 1 Ao 2/2010-185, [2397/2011 Sb. NSS] ohledně používání příslušných metodik v rámci územního plánování platí, že: *Metodický pokyn Ministerstva životního prostředí č. OOLP/1067/96 k odnímání půdy ze zemědělského půdního fondu podle zákona č. 334/1992 Sb., o ochraně zemědělského půdního fondu, ve znění zákona č. 10/1993 Sb. podrobněji upravuje postup orgánů ochrany zemědělského půdního fondu včetně hledisek a kritérií, jež mají tyto orgány posuzovat v případě územně plánovací dokumentace, a sjednocuje tak správní praxi. Bylo by zpravidla v rozporu se zásadou zákazu libovůle a rovného zacházení, pokud by se orgán ochrany zemědělského půdního fondu v jednotlivých případech od hledisek a kritérií tohoto metodického pokynu odchýlil* **Ohledně rozsahu přezkumu opatření obecné povahy:** Podle rozsudku Nejvyššího správního soudu, čj. 1 As 161/2019-56, [4157/2021 Sb. NSS], platí ohledně rozsahu přezkumu ve správním soudnictví, že: *I. Pravidlo přezkoumávání opatření obecné povahy podle skutkového a právního stavu ke dni jeho vydání (§ 101b odst. 3 s. ř. s.) dopadá i na stanoviska dotčených orgánů, a to z hlediska jak nutnosti jejich existence, tak jejich obsahu a formálních náležitostí.* *II. Došlo-li v průběhu pořizování územního plánu ke změně právní úpravy pro její posouzení z hlediska některého z chráněných veřejných zájmů, musí pořizovatel ve spolupráci s příslušným dotčeným orgánem zajistit, že připravovaná územně plánovací dokumentace bude v souladu s právní úpravou účinnou ke dni jejího vydání.* *III. Při posuzování přezkoumatelnosti napadeného územního plánu z hlediska dotčení některého z chráněných veřejných zájmů musí krajský soud přihlížet k obsahu celého napadeného opatření.* **Ohledně principu proporcionality v územním plánování:** Podle ustálené judikatury Nejvyššího správního soudu platí, že zásah do práv a chráněných hodnot musí být nejen vhodný a potřebný, **ale i přiměřený ve vztahu k dotčeným zájmům.** (např. rozsudek NSS č. j. 5 As 57/2010-68).	

Poř.č.	Připomínkové místo	Číslo jednací	Článek	AO	Připomínka	Vyhodnocení
					Dále NSS opakovaně judikuje, že územní plánování musí respektovat limity využití území a zajistit vyvážení veřejných zájmů, přičemž není přípustné upřednostnit jeden veřejný zájem bez řádného vypořádání ostatních (např. rozsudek NSS č. j. 1 Ao 1/2009-120) **Ohledně absence povinných variantních řešení v územním plánování:** Podle judikatury Nejvyššího správního soudu **nepřezkoumatelnost územního plánu pro nedostatek důvodů, zejména absence variantního řešení, představuje důvod pro jeho zrušení,** (např. rozsudek NSS č. j. 1 Ao 7/2011-526). **Ohledně přiměřenosti zásahu do krajinného rázu:** Podle ustálené judikatury Nejvyššího správního soudu platí, že **krajinný ráz je hodnotou chráněnou veřejným právem a zásah do něj musí být řádně odůvodněn a přiměřený sledovanému cíli** (srov. např. rozsudek NSS č. j. 6 As 7/2005-97 a navazující judikatura) **Ohledně zásahu do územních prvků ekologické stability:** Podle judikatury Nejvyššího správního soudu **územní plán nesmí zakládat takové řešení, které by znemožnilo nebo podstatně ztížilo funkčnost prvků ÚSES** (např. rozsudek NSS č. j. 2 Ao 3/2008-100). **Ohledně hodnocení kumulativních a synergických vlivů** Nejvyšší správní soud v rozsudku č. j. 1 Ao 7/2011–526 zdůraznil, **že posouzení kumulativních a synergických vlivů musí být součástí celkového hodnocení a musí vycházet z dostatečně zjištěného** **skutkového stavu a identifikace relevantních střetů. Pokud dokumentace neprokazuje způsob, jakým byly tyto vlivy identifikovány a vyhodnoceny, mohou být její závěry nepřezkoumatelné.** Návrh řešení: Doplnit vyhodnocení SEA a návrh a odůvodnění předmětného územního opatření do souladu s připomínkami v oddíle 6. až 8. tohoto podání a tedy ho uvést do souladu s výše uvedenou soudní judikaturou NSS. Pokud nebude možné uvedené nedostatky objektivně a přezkoumatelně odstranit, požaduji vypuštění akcelerační oblasti AOV47 – Bukovec a souvisejícího územního opatření z návrhu Změny č. 2 Územního rozvojového plánu ČR. **X. ROZPOR NÁVRHU ZMĚNY Č. 2 ÚZEMNÍHO ROZVOJOVÉHO PLÁNU ČR A NÁVRHU ÚZEMNÍHO OPATŘENÍ O VYMEZENÍ AOV Č. 47 BUKOVEC A DOKUMENTACE SEA VČETNĚ JEJICH ODŮVODNĚNÍ S PRÁVEM EVROPSKÉ UNIE** **<u>10.1 Rozpor se směrnicí Evropského parlamentu a Rady 2001/42/ES o posuzování vlivů některých plánů a programů na životní prostředí</u>** Návrh Změny č. 2 Územního rozvojového plánu České republiky a související vyhodnocení vlivů na udržitelný rozvoj území (SEA) neobsahují řádné (žádné) vyhodnocení kumulativních a synergických vlivů akcelerační oblasti AOV47 – Bukovec v širším území. Posouzení se omezuje na izolované hodnocení jednotlivé akcelerační oblasti, aniž by zohlednilo souběh více záměrů a jejich celkový dopad na krajinu, obyvatelstvo a složky životního prostředí. Tento postup je v rozporu s požadavky směrnice Evropského parlamentu a Rady 2001/42/ES, která ukládá povinnost hodnotit vlivy koncepcí komplexně, včetně jejich kumulativních účinků. V důsledku toho nelze učinit kvalifikovaný závěr o skutečných dopadech návrhu na životní prostředí. Viz citace části přílohy směrnice: *PŘÍLOHA I* *Informace uvedené v čl. 5 odst. 1* *Informace, které mají být poskytnuty podle čl. 5 odst. 1 s výhradou čl. 5 odst. 2 a 3, zahrnují:* *……* *f)* *možné významné vlivy (⁴) na životní prostředí, včetně vlivů na otázky jako jsou biologická rozmanitost, obyvatelstvo, lidské zdraví, fauna, flóra, půda, voda, ovzduší, klimatické faktory, hmotné statky, kulturní dědictví včetně architektonického a archeologického dědictví, krajina a vzájemný vztah mezi výše uvedenými faktory;* *PŘÍLOHA II* *Kritéria pro stanovení možné závažnosti vlivů uvedených v čl. 3 odst. 5* *……* *2.* *Charakteristiky vlivů a oblastí, které by mohly být zasaženy, zejména s ohledem na:*	

Poř.č.	Připomínkové místo	Číslo jednací	Článek	AO	Připomínka	Vyhodnocení
					…… *kumulativní povahu vlivů,* *(¹) Období programování 2000-2006 pro nařízení Rady (ES) č. 1260/1999 a období programování 2000-2006 a období programování 2000-2007 pro nařízení Rady (ES) č. 1257/1999.* *(²) Nařízení Rady (ES) č. 1260/1999 ze dne 21. června 1999 o obecných ustanoveních o strukturálních fondech (Úř. věst. L 161, 26.6.1999, s. 1).* *(³) Nařízení Rady (ES) č. 1257/1999 ze dne 17. května 1999 o podpoře pro rozvoj venkova z Evropského zemědělského orientačního a záručního fondu (EZOZF) a o změně a zrušení některých nařízení (Úř. věst. L 160, 26.6.1999, s. 80).* *(⁴) Tyto vlivy by měly zahrnovat sekundární, kumulativní, synergické, krátkodobé, střednědobé a dlouhodobé, trvalé a přechodné, pozitivní a negativní vlivy.* Návrh řešení: Požaduji v souladu s výše uvedenou směrnicí doplnění komplexního regionálního hodnocení kumulativních a synergických vlivů akceleračních oblastí AOV47 – Bukovec, AOV48 – Chrbonín, AOV49 – Křeč a AOV50 – Obrataň, které jsou předmětem hodnocení včetně scénářů souběžné realizace více větrných parků a vyhodnocení dlouhodobých regionálních dopadů na předměty hodnocení ve smyslu připomínky 7.1. Současně požaduji doplnění regionálního modelu společného působení větrných elektráren a doprovodné infrastruktury v širším území, včetně vyhodnocení časových souvislostí, synergických efektů a celkové proměny krajiny. Pokud nebude možné uvedené nedostatky objektivně a přezkoumatelně odstranit, požaduji vypuštění akcelerační oblasti AOV47 – Bukovec a souvisejícího územního opatření z návrhu Změny č. 2 Územního rozvojového plánu ČR. **<u>10.2 Rozpor se směrnicí Rady 92/43/EHS o ochraně přírodních stanovišť, volně žijících živočichů a planě rostoucích rostlin (tzv. směrnice o stanovištích)</u>** Návrh neprokazuje, že vymezení akcelerační oblasti AOV47 – Bukovec nebude mít významný negativní vliv na lokality soustavy Natura 2000 v širším území, zejména na evropsky významnou lokalitu Chýnovské jeskyně (CZ0314634), která představuje významné zimoviště netopýrů. Dokumentace nehodnotí migrační vazby mezi touto lokalitou a okolní krajinou, přestože netopýři využívají rozsáhlé území mimo vlastní lokalitu Natura 2000, včetně lesních a zemědělských ploch, které jsou předmětem vymezení akcelerační oblasti. Nelze proto vyloučit, že realizace větrných elektráren povede k negativnímu ovlivnění populací chráněných druhů, které jsou předmětem ochrany této lokality, zejména v důsledku kolizí a barotraumatu. Tím není splněn požadavek čl. 6 odst. 3 směrnice Rady 92/43/EHS, podle něhož musí být jakýkoliv plán nebo program podroben odpovídajícímu posouzení jeho vlivů na lokality Natura 2000 a musí být s jistotou vyloučen jeho negativní vliv. Viz citace: *Čl. 6 odst. 3. Jakýkoli plán nebo projekt, který s určitou lokalitou přímo nesouvisí nebo není pro péči o ni nezbytný, avšak bude mít pravděpodobně na tuto lokalitu významný vliv, a to buď samostatně, nebo v kombinaci s jinými plány nebo projekty, podléhá odpovídajícímu posouzení jeho důsledků pro lokalitu z hlediska cílů její ochrany. S přihlédnutím k výsledkům uvedeného hodnocení důsledků pro lokalitu a s výhradou odstavce 4 schválí příslušné orgány příslušného státu tento plán nebo projekt teprve poté, co se ujistí, že nebude mít nepříznivý účinek na celistvost příslušné lokality, a co si v případě potřeby opatří stanovisko široké veřejnosti.* Návrh řešení: Navrhuje se, aby bylo doplněno plnohodnotné naturové posouzení v souladu s požadavky evropského práva. Pokud nebude možné uvedené nedostatky objektivně a přezkoumatelně odstranit, požaduji vypuštění akcelerační oblasti AOV47 – Bukovec a souvisejícího územního opatření z návrhu Změny č. 2 Územního rozvojového plánu ČR. **<u>10.3 Rozpor se směrnicí Evropského parlamentu a Rady 2011/92/EU o posuzování vlivů některých veřejných a soukromých záměrů na životní prostředí (EIA)</u>** Návrh Změny č. 2 Územního rozvojového plánu České republiky předpokládá umístění záměrů, které mohou mít významný vliv na životní prostředí, aniž by byly tyto vlivy v dostatečném rozsahu vyhodnoceny	

Poř.č.	Připomínkové místo	Číslo jednací	Článek	AO	Připomínka	Vyhodnocení
					již na úrovni koncepce. Klíčové otázky, jako jsou hlukové zatížení, vlivy na krajinný ráz, dopady na obyvatelstvo či biodiverzitu, jsou odkládány do navazujících řízení. Takový postup je v rozporu s cílem směrnice Evropského parlamentu a Rady 2011/92/EU, která **požaduje včasné a komplexní posouzení vlivů na životní prostředí**, aby bylo možné předcházet závažným negativním dopadům. Návrh řešení: Navrhuje se doplnění plného posouzení vlivů odpovídajícího požadavkům směrnice ve smyslu připomínek v oddílech 6 a 7 tohoto podání. Pokud nebude možné uvedené nedostatky objektivně a přezkoumatelně odstranit, požaduji vypuštění akcelerační oblasti AOV47 – Bukovec a souvisejícího územního opatření z návrhu Změny č. 2 Územního rozvojového plánu ČR. **<u>10.4 Rozpor se směrnicí Evropského parlamentu a Rady (EU) 2023/2413 (RED III)</u>** Návrh Změny č. 2 Územního rozvojového plánu České republiky **neprokazuje**, že při vymezování akcelerační oblasti AOV47 – Bukovec byla upřednostněna území s nízkým konfliktním potenciálem, zejména zastavěné plochy, brownfieldy nebo jinak narušená území. Naopak se jedná o území s významnými přírodními a krajinnými hodnotami, zemědělskou půdou a lesními porosty. Směrnice Evropského parlamentu a Rady (EU) 2023/2413 ze dne 18. října 2023, kterou se mění směrnice (EU) 2018/2001, nařízení (EU) 2018/1999 a směrnice 98/70/ES, pokud jde o podporu energie z obnovitelných zdrojů, a zrušuje směrnice Rady (EU) 2015/652 (RED III) přitom předpokládá, že rozvoj obnovitelných zdrojů energie bude **směřován přednostně do méně konfliktních lokalit a nebude nepřiměřeně zasahovat do chráněných složek životního prostředí a s využitím veškerých dostupných dat o životním prostředí. Ani tento postup Změna č. 2 URP neprokazuje, jak je podrobně rozebráno v oddílech 6. až 8. tohoto podání.** Dále tato směrnice předpokládá vícenásobné využití lokalit, tj. lokalit už používaných k výrobě energie, dostupnost energetické infrastruktury k napojení, což lokalita **nesplňuje**, viz shora uvedená připomínka v oddíle 6. podání o nemožnosti napojení lokality na vysokonapěťovou distribuční síť. **Stejně tak stanovení mitigačních podmínek nesplňuje požadavky kladené příslušnou směrnicí.** Viz citace příslušné části směrnice: *Článek 15b* *Mapování oblastí nezbytných pro vnitrostátní příspěvky k celkovému cíli Unie v oblasti obnovitelných zdrojů energie do roku 2030* *1. Do 21. května 2025 provedou členské státy koordinované mapování pro účely zavádění energie z obnovitelných zdrojů na svém území s cílem určit domácí potenciál a dostupné pevninské povrchové, podpovrchové, mořské nebo vnitrozemské vodní oblasti, jež jsou nezbytné pro instalaci zařízení na výrobu energie z obnovitelných zdrojů, a související infrastrukturu, jako je síť a skladovací zařízení, včetně tepelné akumulace, které jsou nezbytné ke splnění alespoň jejich vnitrostátních příspěvků k celkovému cíli v oblasti obnovitelných zdrojů energie do roku 2030 stanovenému v čl. 3 odst. 1 této směrnice. Za tímto účelem mohou členské státy využívat své stávající dokumenty nebo plány územního plánování, včetně územních plánů námořních prostor vypracovaných v souladu se směrnicí Evropského parlamentu a Rady 2014/89/EU (¹²),* nebo z těchto dokumentů či plánů vycházet. Členské státy při mapování nezbytných oblastí podle potřeby zajistí koordinaci mezi všemi příslušnými vnitrostátními, regionálními a místními orgány a subjekty, včetně provozovatelů sítí. Členské státy zajistí, aby tyto oblasti, včetně stávajících zařízení na výrobu energie z obnovitelných zdrojů a mechanismů spolupráce, odpovídaly odhadovaným trajektoriím a celkové plánované instalované kapacitě technologií v oblasti energie z obnovitelných zdrojů stanovené v jejich vnitrostátních plánech v oblasti energetiky a klimatu předložených podle článků 3 a 14 nařízení (EU) 2018/1999. 2. Členské státy při určování oblastí uvedených v odstavci 1 zohlední zejména: a) dostupnost energie z obnovitelných zdrojů a potenciál pro výrobu energie z obnovitelných zdrojů u různých druhů technologií v pevninských povrchových, podpovrchových, mořských nebo vnitrozemských vodních oblastech; b) předpokládanou poptávku po energii s přihlédnutím k potenciální flexibilitě aktivní reakce na poptávku a očekávanému zvýšení účinnosti, jakož i k integraci do energetického systému; c) **dostupnost příslušné energetické infrastruktury, včetně sítí, skladování a dalších nástrojů flexibility, nebo potenciál k vybudování nebo modernizaci takové síťové infrastruktury a skladování.**	

Poř.č.	Připomínkové místo	Číslo jednací	Článek	AO	Připomínka	Vyhodnocení
					3. Členské státy upřednostní **vícenásobné využití** oblastí uvedených v odstavci 1. Projekty v oblasti energie z obnovitelných zdrojů musí být **slučitelné s již existujícím využitím těchto oblastí.** 4. Členské státy pravidelně přezkoumávají a v nutných případech aktualizují oblasti uvedené v odstavci 1 tohoto článku, zejména v souvislosti s aktualizací svých vnitrostátních plánů v oblasti energetiky a klimatu předložených podle článků 3 a 14 nařízení (EU) 2018/1999. *Článek 15c* *Oblasti pro zrychlené zavádění obnovitelných zdrojů energie* *1. Do 21. února 2026 členské státy zajistí, aby příslušné orgány přijaly jeden nebo více plánů, které jako dílčí část oblastí uvedených v čl. 15b odst. 1 určí oblasti pro zrychlené zavádění obnovitelných zdrojů energie, a to pro jeden nebo více druhů obnovitelných zdrojů energie. Členské státy mohou vyloučit spalovací zařízení na biomasu a vodní elektrárny. Příslušné orgány v těchto plánech:* *a) vymezí dostatečně homogenní pevninské, vnitrozemské vodní a mořské oblasti, v nichž se neočekává, že zavedení určitého druhu nebo určitých druhů obnovitelných zdrojů energie bude mít vzhledem ke zvláštnostem vybrané oblasti významný dopad na životní prostředí, přičemž:* *i) upřednostní umělé a zastavěné plochy, jako jsou střechy a fasády budov, dopravní infrastruktura a její bezprostřední okolí, parkoviště, zemědělské podniky, skládky, průmyslové areály, doly, umělé vnitrozemské vodní útvary, jezera nebo nádrže a případně městské čistírny odpadních vod, a dále znehodnocenou půdu, kterou nelze využívat pro zemědělství;* *ii) vyloučí lokality sítě Natura 2000 a oblasti určené v rámci vnitrostátních systémů ochrany přírody a zachování biologické rozmanitosti, oblasti hlavních migračních tras ptáků a mořských savců, jakož i další oblasti stanovené na základě map citlivosti a nástrojů uvedených v bodu iii), s výjimkou umělých a zastavěných ploch nacházejících se v těchto oblastech, jako jsou střechy, parkoviště nebo dopravní infrastruktura;* *iii) použijí všechny vhodné a přiměřené nástroje a datové soubory k určení oblastí, v nichž by zařízení na výrobu energie z obnovitelných zdrojů neměla významný dopad na životní prostředí, včetně mapování citlivosti volně žijících živočichů a planě rostoucích rostlin, přičemž zohlední data, jež jsou k dispozici v souvislosti s rozvojem soudržné sítě Natura 2000, jak pokud jde o typy stanovišť a druhy chráněné podle směrnice Rady 92/43/EHS ([13]), tak o ptáky a lokality podle směrnice Evropského parlamentu a Rady 2009/147/ES ([14]);* *b) stanoví přiměřená pravidla pro určené oblasti pro zrychlené zavádění obnovitelných zdrojů energie, včetně účinných zmírňujících opatření, která mají být přijata za účelem instalace zařízení na výrobu energie z obnovitelných zdrojů a skladování energie na stejném místě, jakož i zařízení nezbytných pro jejich připojení k soustavě, aby se zabránilo nepříznivému dopadu na životní prostředí, ke kterému by mohlo dojít, nebo pokud to není možné, aby se tyto dopady výrazně omezily, případně aby se zajistilo, aby byla přiměřeně a včas uplatňována vhodná zmírňující opatření s cílem zajistit dodržování povinností* stanovených v čl. 6 odst. 2 a čl. 12 odst. 1 směrnice 92/43/EHS, článku 5 směrnice 2009/147/EHS a čl. 4 odst. 1 písm. a) bodu i) směrnice Evropského parlamentu a Rady 2000/60/ES ([15]) a zamezilo se zhoršení a bylo dosaženo dobrého ekologického stavu nebo dobrého ekologického potenciálu v souladu s čl. 4 odst. 1 písm. a) směrnice 2000/60/ES. Pravidla uvedená v bodu b) prvního pododstavce se zaměří na specifika jednotlivých určených oblastí pro zrychlené zavádění obnovitelných zdrojů energie, na druh či druhy technologie v oblasti energie z obnovitelných zdrojů, které mají být v jednotlivých oblastech zavedeny, a na zjištěný dopad na životní prostředí. Návrh řešení: Navrhuje doplnění odůvodnění předmětného územního opatření ve vazbě na výše uvedené požadavky směrnice ve smyslu připomínek v oddílech 6 a 7 tohoto podání. Pokud nebude možné uvedené nedostatky objektivně a přezkoumatelně odstranit, požaduji vypuštění akcelerační oblasti AOV47 – Bukovec a souvisejícího územního opatření z návrhu Změny č. 2 Územního rozvojového plánu ČR. **<u>10.5 Rozpor s Aarhuskou úmluvou (Úmluva o přístupu k informacím, účasti veřejnosti na rozhodování a přístupu k právní ochraně v záležitostech životního prostředí Sdělení č. 124/2004 Sb. m. s.)</u>** **Proces pořizování návrhu neumožnil efektivní účast veřejnosti v rozsahu požadovaném Aarhuskou úmluvou. Zapojení veřejnosti při tvorbě návrhu neexistovalo a tudíž nebyly**	

Poř.č.	Připomínkové místo	Číslo jednací	Článek	AO	Připomínka	Vyhodnocení
					zohledněny zásadní připomínky dotčených obcí ani obyvatel, včetně závazného místního referenda a hromadné petice. V preambuli této úmluvy se mimo jiné uvádí: *uznávajíce také, že každý jedinec má právo žít v prostředí zajišťujícím jeho zdraví a životní pohodu a že má povinnost, jako jednotlivec i spolu s ostatními, chránit a zlepšovat životní prostředí ve prospěch současných i budoucích generací,* *majíce na zřeteli, že mají-li občané uplatňovat toto právo a dostát této povinnosti, musí mít přístup k informacím o životním prostředí, musí být oprávněni podílet se na rozhodování týkajícím se životního prostředí a musí mít přístup k právní ochraně v záležitostech životního prostředí; uznávajíce, že v tomto ohledu mohou občané potřebovat pomoc, aby mohli využívat svých práv,* *uznávajíce, že lepší přístup k informacím o životním prostředí a účast veřejnosti na rozhodování ve věcech životního prostředí zvyšuje kvalitu rozhodnutí a jejich prosazování, přispívá ke zvyšování povědomí veřejnosti o otázkách životního prostředí, poskytuje veřejnosti příležitost vyjádřit své obavy a zájmy a umožňuje orgánům veřejné správy brát tyto obavy a zájmy náležitě v úvahu,* *usilujíce touto úmluvou o posílení odpovědnosti a transparentnosti rozhodování a o posílení podpory veřejnosti v prospěch rozhodnutí týkajících se životního prostředí,* *uznávajíce, že ve všech odvětvích veřejné správy je žádoucí transparentnost, a vyzývajíce zákonodárné orgány k uplatňování principů této úmluvy ve svých postupech,* *uznávajíce také, že veřejnost potřebuje znát postupy, kterými se může podílet na rozhodování, které se týká životního prostředí, že potřebuje mít volný přístup k těmto postupům a že musí vědět, jak těchto postupů využít,* *uznávajíce dále důležitost role, které v ochraně životního prostředí mohou hrát jednotliví občané, nestátní organizace a soukromý sektor,* **Dále Článek 6 Úmluvy mimo jiné uvádí:** **Účast veřejnosti na rozhodování o specifických činnostech** *1. Každá strana bude* *(a) uplatňovat ustanovení tohoto článku vzhledem k rozhodnutím o tom, zda povolit navrhované činnosti uvedené v příloze I;* *(zde je uvedeno mimo jiné:* *17. Výstavba nadzemního elektrického vedení o napětí 220 kV nebo více a o délce větší než 15 km.* *20. Jakákoli činnost nezahrnutá do odstavců 1 až 19 výše, pro kterou je účast veřejnosti stanovena procedurou posuzování vlivu na životní prostředí (EIA) v souladu s vnitrostátní legislativou.)* *(b) uplatňovat ustanovení tohoto článku - v souladu se svým vnitrostátním právem - také k rozhodnutím o navrhovaných činnostech, které nejsou uvedeny v příloze I a které mohou mít významný vliv na životní prostředí. Strany k tomuto účelu určí, zda navrhované aktivity podléhají těmto ustanovením;* *(c) moci rozhodnout případ od případu, pokud tak stanoví jejich vnitrostátní právo, neuplatňovat ustanovení tohoto článku na navrhované činnosti k zajištění bezpečnosti státu, pokud se strany domnívají, že by uplatňování tohoto článku mohlo tyto cíle nepříznivě ovlivnit.* *2. Dotčená veřejnost bude přiměřeně, včas a účinně informována buď veřejným oznámením nebo individuálně, v dostatečně rané fázi procedury environmentálního rozhodování mimo jiné o:* *(a) navrhované činnosti a o žádosti, o níž bude rozhodováno;* *(b) povaze možných rozhodnutí nebo o návrhu rozhodnutí;* *(c) orgánu veřejné správy odpovědném za vydání rozhodnutí;* *(d) předpokládaném postupu, včetně údajů, kdy a jak budou poskytnuty informace o:* *(i) zahájení procedury rozhodování;* *(ii) možnosti veřejnosti účastnit se tohoto řízení;* *(iii) termínu a místě předpokládaného veřejného jednání;* *(iv) určení orgánu veřejné správy, od něhož lze získat relevantní informace, a u něhož jsou uloženy relevantní informace k přezkoumání ze strany veřejnosti;* *(v) příslušném orgánu veřejné správy nebo o dalších úředních orgánech, jimž lze podávat připomínky nebo dotazy, a o harmonogramu předávání těchto připomínek a dotazů;* *(vi) sdělení, jaké informace o životním prostředí vztahující se k navrhované činnosti jsou dostupné; a* *(e) skutečnosti, zda navrhovaná činnost podléhá proceduře posuzování vlivů na životní prostředí (EIA) nebo posuzování vlivů na životní prostředí přesahujících státní hranice.*	

Poř.č.	Připomínkové místo	Číslo jednací	Článek	AO	Připomínka	Vyhodnocení
					3. Postupy pro účast veřejnosti zahrnou rozumné lhůty pro jednotlivé fáze, které poskytnou dostatek času pro informování veřejnosti v souladu s odstavcem 2 a které poskytnou dostatek času veřejnosti k přípravě a k účinné účasti na rozhodování v záležitostech životního prostředí. *4. Každá strana zajistí účast veřejnosti v počátečním stadiu rozhodování, kdy jsou ještě všechny možnosti výběru a alternativ otevřeny a kdy účast veřejnosti může být účinná.* *5. Pokud je to účelné, měla by každá strana vést případné žadatele k tomu, aby ještě před podáním žádosti o povolení určili dotčenou veřejnost, aby s ní zahájili diskusi a poskytli jí informace týkající se cílů jejich žádosti.* *6. Každá strana bude od příslušných orgánů veřejné správy požadovat, aby byl dotčené veřejnosti umožněn přístup k přezkoumání všech informací relevantních pro dané rozhodování, na požádání v případech, kdy je tak stanoveno vnitrostátním právem, zdarma a co možná nejdříve poté, co se stanou dostupné informace, které jsou uvedeny v tomto článku a které jsou dostupné v době procedury účasti veřejnosti na rozhodování, aniž by tím bylo dotčeno právo stran odmítnout předat jisté informace v souladu s článkem 4, odstavci 3 a 4. Relevantní informace budou přinejmenším zahrnovat následující, a to aniž by bylo dotčeno ustanovení článku 4:* *(a) popis místa a fyzikálních a technických charakteristik navrhované činnosti, včetně odhadů předpokládaných zbytků a emisí;* *(b) popis významných vlivů navrhované činnosti na životní prostředí;* *(c) popis opatření předpokládaných k prevenci nebo ke snížení těchto vlivů, včetně emisí;* *(d) netechnický souhrn výše uvedených bodů;* *(e) popis hlavních variant navrhované činnosti, které žadatel zkoumal; a* *(f) hlavní zprávy a doporučení, v souladu s vnitrostátní právní úpravou, určené orgánům veřejné správy v době, kdy má být dotčená veřejnost informována v souladu s odstavcem 2 výše.* *7. Postupy pro účast veřejnosti jí umožní předkládat písemně nebo - v případě vhodnosti - na veřejném jednání nebo veřejném průzkumu s žadatelem, jakékoli připomínky, informace, rozbory nebo stanoviska, které veřejnost považuje za relevantní ve vztahu k navrhované činnosti.* *8. Každá strana zajistí, že v rozhodnutí bude náležitě brán v úvahu výsledek účasti veřejnosti.* *9. Pokud bylo rozhodnutí vydáno orgánem veřejné správy, každá strana zajistí, aby o něm byla veřejnost okamžitě informována v souladu s příslušnými postupy. Každá strana zpřístupní veřejnosti text rozhodnutí a důvody i hlediska, na nichž je rozhodnutí založeno.* Tím došlo k **zásadnímu** omezení práva veřejnosti účastnit se rozhodování o záležitostech životního prostředí a k oslabení principu transparentnosti a participace. V žádném případě nebyla plně dodržena ustanovení článku 6 předmětné úmluvy. Návrh řešení: Požaduji plně respektovat právo veřejnosti a územně samosprávných celků na plnou a skutečně realizovatelnou účast při tvorbě takového návrhu a zohlednit tuto skutečnost při přípravě vymezení předmětné AOV 47 tak, že bude celý proces zopakován. Požaduji doplnění objektivního vyhodnocení kvality participace veřejnosti a samospráv, doplnění analýzy skutečné možnosti obcí ovlivnit návrh akcelerační oblasti a přepracování procesu participace tak, aby veřejnost a obce mohly reálně ovlivnit základní parametry návrhu již v rané fázi přípravy koncepce. Pokud nebude možné uvedené nedostatky objektivně a přezkoumatelně odstranit, požaduji vypuštění akcelerační oblasti AOV47 – Bukovec a souvisejícího územního opatření z návrhu Změny č. 2 Územního rozvojového plánu ČR. **<u>10.6 Rozpor s Evropskou úmluvou o krajině (European Landscape Convention, ETS No. 176)</u>** Návrh Změny č. 2 Územního rozvojového plánu ČR **nedostatečně zohledňuje ochranu krajiny jako základní složky životního prostředí a nebere v úvahu charakter území jako krajiny s významnými estetickými a kulturními hodnotami.** Vymezení akcelerační oblasti v takto citlivém území vede k narušení krajinného rázu a dálkových pohledů, aniž by byly tyto dopady adekvátně vyhodnoceny. Citace SEA: *Hodnocené území se vyznačuje vysokou koncentrací kulturně-historických hodnot, které se uplatňují v bezprostředním okolí i v širších krajinných souvislostech. V okruhu do 1 km se nachází řada drobných sakrálních prvků (boží muka, kaple, výklenkové kaple) a významnější objekt v podobě kostela sv. Václava se hřbitovem. Ve vzdálenosti do 2 km jsou zastoupeny další významné prvky, zejména kostel sv. Martina a Památník slovanského bratrství. V širším okolí do 5 km a 15 km se pak koncentruje mimořádně široké*	

Poř.č.	Připomínkové místo	Číslo jednací	Článek	AO	Připomínka	Vyhodnocení
					spektrum památek, včetně kostelů, kaplí, historických areálů, zámků a hradů, přičemž zásadní roli hrají dominanty jako hrad Choustník, hrad Kámen či zámek Červená Lhota. Tyto objekty se významně uplatňují v dálkových pohledech a tvoří klíčové kompoziční prvky krajiny. V tomto případě lze očekávat potenciálně mírně negativní vliv. *Podmínky a zmírňující opatření ÚO: Nastavena podmínka pro max. výšku VTE z důvodu ochrany krajinného rázu a kulturních hodnot v území. Stanovena podmínka ochrany nemovitých kulturních památek. Dále v rámci odůvodnění stanovena podmínka zachovat nerušený rámec dominanty hradu Choustníka v osách V-Z, SZ.* *Bodové hodnocení -1* *Opatření SEA: Navržené podmínky a zmírňující opatření jsou v ÚO řešeny s ohledem na charakter záměru v adekvátním rozsahu. V rámci posouzení SEA nejsou navržena další zmírňující opatření.* *Účinek Nepřímý mírně negativní Čas / Trvání Dlouhodobý a trvalý mírně negativní* Vady návrhu včetně veškeré dokumentace k němu příslušející jsou popsány v připomínce ohledně krajinného rázu v oddílu 6 tohoto podání. Tento postup je v rozporu s principy Evropské úmluvy o krajině, která zdůrazňuje ochranu, správu a plánování krajiny jako veřejného zájmu. Návrh řešení: Navrhuje se doplnění plného posouzení vlivů odpovídajícího požadavkům směrnice ve smyslu připomínek v oddílech 6 a 7 tohoto podání. Pokud nebude možné uvedené nedostatky objektivně a přezkoumatelně odstranit, požaduji vypuštění akcelerační oblasti AOV47 – Bukovec a souvisejícího územního opatření z návrhu Změny č. 2 Územního rozvojového plánu ČR. **XI. ROZPOR NÁVRHU ZMĚNY Č. 2 ÚZEMNÍHO ROZVOJOVÉHO PLÁNU ČR A NÁVRHU ÚZEMNÍHO OPATŘENÍ O VYMEZENÍ AOV Č. 47 BUKOVEC A DOKUMENTACE SEA VČETNĚ JEJICH ODŮVODNĚNÍ S ÚSTAVNÍM POŘÁDKEM ČESKÉ REPUBLIKY** **<u>11.1. Porušení rovnosti před zákonem</u>** ##### 11.1.1 Porušení rovnosti před zákonem dle čl. 3 odst. 1 Listiny základních práv a svobod Schválením akceleračních zón, tj. návrhu Změny č. 2 Územního rozvojového plánu České republiky by se v České republice vymezila území, ve kterých se **protiústavně zjednodušuje a zrychluje povolování proces pro určitý vybraný druh staveb**, tedy vyčleňuje se v rozporu s principem rovnosti před zákonem určitý druh správního řízení do zvláštního právního režimu. Základní princip rovnosti přitom vyžaduje, aby byl zákon ve stejných nebo obdobných situacích vymáhán stejně pro všechny. Rovněž Ústavní soud ČR konstantně a trvale zakazuje libovůli, a vždy v rámci rovnosti před zákonem zkoumá, **zda zákonodárce nevytvořil neodůvodněné rozdíly, které nemají racionální základ.** Zde tato nedůvodná nerovnost byla zákonodárcem vytvořena pro určitý druh staveb, a tedy **pro nedůvodně protěžovanou skupinu stavebníků a vlastníků nemovitostí bylo vytvořeno speciální a nedůvodně zjednodušené stavební řízení**; tím se vytvořil právní stav, kdy pro stavby typově trvale a často nevratně vysoce zatěžující krajinu a její obyvatele a s výraznými faktickými dopady na krajinu a její obyvatele **se paradoxně zjednodušuje jejich povolování, zatímco u staveb výrazně jednodušších se trvá na standardní náročnosti povolovacího řízení.** Pro stavebníky VTE se tedy vytvořilo ze strany zákonodárců protekční právní prostředí, tj. využila se pozitivní právní diskriminace, kterou se životní prostředí – snížením těchto klasických standardů – spíše potencionálně ohrožuje. Bylo tedy **porušeno ústavně chráněné právo na rovnost před zákonem dle čl. 3 odst. 1 Listiny základních práv a svobod. Rovnost před zákonem není přitom privilegium, ale základní právo; stavebníci VTE nemají právo být zvýhodňováni ve stavebním právu vůči ostatním stavebníkům, ale zcela naopak, bylo by důvodné a obhajitelné požadovat po nich s ohledem na náročnost staveb a jejich dopady do krajiny a na obyvatele přísnější podmínky.** „Rovnost před zákonem" je základní právní princip zaručující, že se všemi osobami je zacházeno stejně bez diskriminace, a to včetně jakékoli pozitivní diskriminace. Tento princip, ukotvený v ústavním pořádku (Listina základních práv a svobod), **zajišťuje rovný přístup k právům a spravedlivému procesu před orgány veřejné moci, tedy i před orgány ve stavebním řízení.** **Rychlost předmětného správního řízení v případě VTE není přitom absolutně důvodným argumentem, ale spíše naopak, svědčí v jeho neprospěch.** Rychlost při náročnosti těchto staveb je spíše negativum, zvláště snižují-li se nároky na tato řízení. **Rovnost před zákonem je právní právo, které zaručuje všem stejné zacházení ve vztahu k našeho právnímu řádu dle našeho ústavního**	

Poř.č.	Připomínkové místo	Číslo jednací	Článek	AO	Připomínka	Vyhodnocení
					pořádku; proto zavedení akceleračních zón je nepochybně protiústavním zásahem a nemůže při obhajobě jakkoli obstát. Proto jakýkoli krok realizovaný na jejich podkladě je krokem v rozporu s právem. Návrh řešení: Požaduji respektovat platnou právní úpravu a ústavní principy a zohlednit tuto skutečnost při vymezení předmětné AOV 47 tak, že buď bude použit při vymezení akcelerační oblasti č. 47 Bukovec koncepčně správný nástroj územního plánování anebo doplnit hodnocení SEA na úroveň popsanou v ostatních námitkách, tak aby bylo možno seriózně posoudit skutečné vlivy posuzovaného záměru a odstranit tím způsobenou shora uvedenou nerovnost. Pokud nebude možné uvedené nedostatky objektivně a přezkoumatelně odstranit, požaduji vypuštění akcelerační oblasti AOV47 – Bukovec a souvisejícího územního opatření z návrhu Změny č. 2 Územního rozvojového plánu ČR. ##### 11.1.2 Porušení čl. 4 odst. 3, 4 Ústavy České republiky Dále jde o porušení čl. 4, odst. 3 Ústavy ČR: Zákonná omezení základních práv a svobod musí platit stejně pro všechny případy, které splňují stanovené podmínky a porušení čl. 4, odst. 4: Při používání ustanovení o mezích základních práv a svobod musí být šetřeno jejich podstaty a smyslu. Taková omezení nesmějí být zneužívána k jiným účelům, než pro které byla stanovena. Jak už bylo uvedeno výše, přijetím právní úpravy akceleračních zón došlo k zásadnímu **protiústavnímu narušení principu rovnosti**, když pro vybrané typy staveb, zde větrných elektráren, byly jedny subjekty práva nedůvodně procesně zvýhodněny (pozitivní diskriminace), a jiné subjekty práva v tomto smyslu znevýhodněny. **Investoři větrných elektráren se stali právní úpravou zákonodárcem nedůvodně preferováni ve stavebním řízení,** zatímco investoři jiných staveb nikoli (byla jim ponechána původní právní pozice). Všichni **účastníci správních řízení** staveb větrných elektráren, kteří jsou jimi hrubě zasahováni, jsou tak rovněž zasaženi do svých vlastnických práv **s výrazně omezenými procesními právy**, protože se nemohou daným stavbám bránit v dostatečném rozsahu pro nedůvodného zvýhodněn těchto staveb. **Není zde v žádném případě splněna ani tvrzená podmínka veřejného zájmu**, dané stavby VTE nejsou stavby veřejného zájmu, ani stavby, které by musely být realizovány objektivně nedůvodně rychle, navíc jejich realizace by zcela objektivně a prokazatelně negativně zasahovala svým vlivem zcela zásadně do života obyvatel v jejich okolí. Dochází tak k narušování ústavního pořádku, a to citovaných dvou článků Listiny základních práv a svobod. V případě porušení čl. 4, odst. 3 Ústavy ČR dochází k **nedůvodnému protekčnímu preferování správního řízení** konkrétních investorů s cílem dosažení jejich rychlejšího zisku, a to za porušení čl.4, odst.4, kdy je hrubě zasahováno do práv všech ostatních vlastníků v daném regionu a obecní samosprávy jako subjektu veřejného zájmu, tedy **kdy se zcela rezignovalo na šetření podstaty a smyslu práv všech dotčených subjektů práva**. Stavbou daných větrných elektráren by se výrazně omezila základní vlastnická práva všech ostatních subjektů, a zasáhlo by se současně trvale do jejich práva na život (na zdraví). **Žádný veřejný zájem, který by to vyvážil, přitom nelze ani při nejvyšší dobré vůli identifikovat.** Návrh řešení: Požaduji respektovat platnou právní úpravu a ústavní principy a zohlednit tuto skutečnost při vymezení předmětné AOV 47 tak, že buď bude použit při vymezení akcelerační oblasti č. 47 Bukovec koncepčně správný nástroj územního plánování anebo doplnit hodnocení SEA na úroveň popsanou v ostatních námitkách, tak aby bylo možno seriózně posoudit skutečné vlivy posuzovaného záměru a odstranit tím způsobenou shora uvedenou nerovnost. Pokud nebude možné uvedené nedostatky objektivně a přezkoumatelně odstranit, požaduji vypuštění akcelerační oblasti AOV47 – Bukovec a souvisejícího územního opatření z návrhu Změny č. 2 Územního rozvojového plánu ČR. **<u>11.2 Porušení čl. 7 Ústavy České republiky</u>** Dále jde o porušení čl. 7 Ústavního zákona č. 1/1993 Sb., tj. Ústavy České republiky: Stát dbá o šetrné využívání přírodních zdrojů a ochranu přírodního bohatství. Stát by tím, že by povolil realizovat všechny stavby VTE při naplnění limitních parametrů všech akceleračních oblastí, nedbal o šetrné využívání přírodních zdrojů a ochranu přírodního bohatství, tj. připustil by zasáhnout do krajiny natrvalo tak, že by ji regionálně zcela narušil a v zastavěné ploše natrvalo zničil. Tím by porušil daný článek Ústavy ČR. Návrh řešení:	

Poř.č.	Připomínkové místo	Číslo jednací	Článek	AO	Připomínka	Vyhodnocení
					Požaduji respektovat platnou právní úpravu a ústavní principy a zohlednit tuto skutečnost při vymezení předmětné AOV 47 tak, že upraveny limity využití oblasti na přiměřenou úroveň ve smyslu výše podaných námitek a odstranit tím namítané zanedbání. Pokud nebude možné uvedené nedostatky objektivně a přezkoumatelně odstranit, požaduji vypuštění akcelerační oblasti AOV47 – Bukovec a souvisejícího územního opatření z návrhu Změny č. 2 Územního rozvojového plánu ČR. **11.3 Porušení čl. 6, odst. 1 Ústavy České republiky** Podle čl. 6, odst. 1 Ústavy ČR: Každý má právo na život. Realizací daného záměru výstavby větrných elektráren za daných podmínek by mohlo dojít k přímému porušení práva dotčených obyvatel na život, když ten by mohl být ohrožen dopady vlivu provozování daných elektráren, včetně hluku, zásahů do krajiny, možných námraz a přímého ohrožené zdraví. To je již doplňováno technickými vědeckými studiemi. Návrh řešení: Požaduji respektovat platnou právní úpravu a ústavní principy a zohlednit tuto skutečnost při vymezení předmětné AOV 47 ve smyslu výše uvedených připomínek tak, aby bylo možno seriózně posoudit skutečné vlivy posuzovaného záměru a odstranit tím shora uvedený rozpor. Pokud nebude možné uvedené nedostatky objektivně a přezkoumatelně odstranit, požaduji vypuštění akcelerační oblasti AOV47 – Bukovec a souvisejícího územního opatření z návrhu Změny č. 2 Územního rozvojového plánu ČR. **11.4 Porušení čl. 11, odst. 1 Ústavy České republiky** Podle čl. 11, odst. 1 Ústavy ČR: Každý má právo vlastnit majetek. Vlastnické právo všech vlastníků má **stejný** zákonný obsah a ochranu. **Vlastnické právo vlastníků pozemků, na kterých má být prováděna procesně „protekční" výstavba větrných elektráren, je však bezdůvodně preferováno zmírněním podmínek** před vlastnictvím vlastníků pozemků, na kterých je provedeno obydlí. Výše uvedené má přímou souvislost s ust. § 3 zákona č. 416/2009 Sb. o urychlení výstavby strategicky významné infrastruktury v platném znění, který stanoví v odst. 1: *(1) Pro odejmutí nebo omezení práv k pozemkům nebo stavbám potřebným pro uskutečnění dopravní, vodní, energetické nebo těžební infrastruktury, infrastruktury pro ukládání oxidu uhličitého nebo infrastruktury elektronických komunikací platí zákon o vyvlastnění (zákona č. 184/2006 Sb. v platném znění), pokud tento zákon nestanoví jinak.* Vyvlastňovacím úřadem je dle § 15 odst. 1 písm. d) Dopravní a energetický stavební úřad. Přičemž další ustanovení tohoto tzv. liniového zákona stanoví, že jde o stavbu energetické infrstruktury § 1 *(1) Tento zákon zapracovává příslušné předpisy Evropské unie [64] a upravuje postupy při přípravě a povolování staveb dopravní, vodní, energetické a těžební infrastruktury, infrastruktury pro ukládání oxidu uhličitého, infrastruktury elektronických komunikací a strategických investičních staveb, při získávání práv k pozemkům a stavbám potřebných pro uskutečnění uvedených staveb a uvádění těchto staveb do užívání s cílem urychlit jejich majetkoprávní přípravu, povolování a následný soudní přezkum správních rozhodnutí v souvislosti s těmito stavbami. Tento zákon dále upravuje v návaznosti na přímo použitelný předpis Evropské unie [10] výkon státní správy a postup při povolování projektů společného zájmu a postup při přijímání rozhodnutí o určení oblasti jako území pro urychlení zavádění technologií pro nulové čisté emise.* *(4) Energetickou infrastrukturou se pro účely tohoto zákona rozumějí stavby a zařízení elektrizační soustavy, plynárenské soustavy, soustavy zásobování tepelnou energií, stavby pro energetickou bezpečnost nebo stavby a zařízení ropovodů a produktovodů podle jiného zákona zřizované a provozované ve veřejném zájmu [6], pokud nejsou v rozporu s územním rozvojovým plánem a se zásadami územního rozvoje, dobíjecí stanice, vodíkové čerpací stanice nebo čerpací stanice na zkapalněný metan a stavby související s těmito stavbami a zařízeními.* *(5) Stavbou pro energetickou bezpečnost se pro účely tohoto zákona rozumí* *d) stavba výrobny elektřiny z obnovitelných zdrojů o celkovém instalovaném výkonu 15 MW a více, včetně staveb jejího připojení do elektrizační soustavy a s tímto připojením souvisejících; stavba výrobny elektřiny využívající energii větru se považuje za stavbu pro energetickou bezpečnost i jako součást souboru staveb výroben nebo zdrojů elektřiny využívajících energii větru, pokud soubor staveb v celkovém součtu překračuje hodnotu instalovaného výkonu podle části věty před středníkem.*	

Poř.č.	Připomínkové místo	Číslo jednací	Článek	AO	Připomínka	Vyhodnocení
					Přičemž to fakticky pro případ postavení cca 4 ks VTE a více znamená možnost v rámci schválené akcelerační oblasti provést vyvlastnění a to nejen pozemků pro provedení staveb liniové doprovodné infrastruktury (napojení na distribuční síť), ale i samotných pozemků pro tuto výrobu! To platí i přes toto ustanovení citovaného liniového zákona: § 2e *(1) Stavba pro energetickou bezpečnost, s výjimkou staveb pro energetickou bezpečnost podle § 1 odst. 5 písm. d), je veřejně prospěšnou stavbou (zde však není vazba na § 3 odst. 1, jde stále o stavbu energetické infrastruktury). Tato stavba slouží k zajištění bezpečnostních zájmů České republiky v podobě udržitelné a soběstačné výroby energie.* *(2) V pochybnostech, zda jde o stavbu pro energetickou bezpečnost, platí stanovisko Dopravního a energetického stavebního úřadu.* Zákon o vyvlastnění č. 184/2006 Sb. pouze stanoví, že se použije, stanoví-li tak zákon zvláštní a dále: § 3 *(1) Vyvlastnění je přípustné jen pro účel vyvlastnění stanovený zvláštním zákonem a jen jestliže veřejný zájem na dosažení tohoto účelu převažuje nad zachováním dosavadních práv vyvlastňovaného. Vyvlastnění není přípustné, je-li možno práva k pozemku nebo stavbě potřebná pro uskutečnění účelu vyvlastnění získat dohodou nebo jiným způsobem.* *(2) Sleduje-li se vyvlastněním provedení změny ve využití nebo v prostorovém uspořádání území, včetně umísťování staveb a jejich změn, lze je provést, jen jestliže je v souladu s cíli a úkoly územního plánování.* Pak platí naprosto zrychlený režim povolování i soudního přezkumu vyjádřený v liniovém zákoně: § 2 *(1) Vztahuje-li se na řízení tento zákon, příslušný úřad v oznámení o zahájení řízení poučí účastníky o této skutečnosti.* *(2) Lhůty pro podání žalob proti rozhodnutím vydaným v řízeních podle § 1 se zkracují na polovinu; to neplatí, jde-li o řízení podle stavebního zákona. O žalobách rozhodne soud ve lhůtě 90 dnů. Ustanovení předchozí věty obdobně platí i pro řízení o opravných prostředcích proti rozhodnutí soudu o žalobě.* *(3) Jde-li o stavbu pro energetickou bezpečnost, činí lhůty pro podání žalob proti rozhodnutím vydaným v řízeních podle § 1 jeden měsíc. Tyto žaloby nelze rozšířit o dosud nenapadené výroky nebo je rozšířit o další žalobní body po uplynutí lhůty podle věty první. O žalobách podle věty první a opravných prostředcích proti rozhodnutí soudu o nich rozhodne soud ve lhůtě 90 dnů.* § 2d *(1) Proti rozhodnutí o povolení záměru stavby pro energetickou bezpečnost není přípustné odvolání.* *(2) V řízeních podle § 1 ve věcech záměrů staveb pro energetickou bezpečnost správní orgány projednávají a rozhodují věc přednostně před jinými stavbami energetické infrastruktury. To neplatí pro stavby pro energetickou bezpečnost podle § 1 odst. 5 písm. d).* *(3) Správní orgán, který v souvislosti se záměrem stavby pro energetickou bezpečnost vydává rozhodnutí v řízeních podle § 1, není oprávněn prodloužit lhůtu pro jeho vydání.* Návrh řešení: Požaduji respektovat platnou právní úpravu a ústavní principy a zohlednit tuto skutečnost při vymezení předmětné AOV 47 ve smyslu výše uvedených připomínek tak, aby bylo možno seriózně posoudit skutečné vlivy posuzovaného záměru a odstranit tím shora uvedený rozpor. Pokud nebude možné uvedené nedostatky objektivně a přezkoumatelně odstranit, požaduji vypuštění akcelerační oblasti AOV47 – Bukovec a souvisejícího územního opatření z návrhu Změny č. 2 Územního rozvojového plánu ČR. **<u>11.5 Porušení čl. 11, odst. 3 Ústavy České republiky</u>** Podle čl. 11, odst. 3 Ústavy ČR: Vlastnictví zavazuje. Nesmí být zneužito na újmu práv druhých anebo v rozporu se zákonem chráněnými obecnými zájmy. Jeho výkon nesmí poškozovat lidské zdraví, přírodu a životní prostředí nad míru stanovenou zákonem. Rovněž hrubě je porušován, když **vlastnické právo vlastníků pozemků, na kterých chtějí investoři zvýhodněně realizovat větrné elektrárny, je zneužíváno vůči vlastníkům druhých**, a výkon vlastnického práva proto, že na sousedních pozemcích bude realizována větrná elektrárna, bude poškozovat lidské zdraví, přírodu a životní prostředí nad míru	

Poř.č.	Připomínkové místo	Číslo jednací	Článek	AO	Připomínka	Vyhodnocení
					stanovenou zákonem. Hodnota jejich pozemků výrazně klesne. Výhrady, které byly vůči výstavbě větrných elektráren vzneseny, přitom nikdo nevyvrací, naopak, jsou potvrzovány. Návrh řešení: Požaduji respektovat platnou právní úpravu a ústavní principy a zohlednit tuto skutečnost při vymezení předmětné AOV 47 ve smyslu výše uvedených připomínek tak, aby bylo možno seriózně posoudit skutečné vlivy posuzovaného záměru a odstranit tím shora uvedený rozpor. Pokud nebude možné uvedené nedostatky objektivně a přezkoumatelně odstranit, požaduji vypuštění akcelerační oblasti AOV47 – Bukovec a souvisejícího územního opatření z návrhu Změny č. 2 Územního rozvojového plánu ČR. **<u>11.6 Porušení čl. 12, odst. 1, věta první Ústavy České republiky</u>** **Podle čl. 12, odst.1, věta první:** Realizací daného záměru výstavby větrných elektráren za daných podmínek je hrubě narušováno právo všech dotčených sousedních vlastníků na nedotknutelnost obydlí. **Podoba, projevy provozu daných staveb a jejich zásah do krajiny de facto jejich obydlí trvale, tj. navždy ničí.** Návrh řešení: Požaduji respektovat platnou právní úpravu a ústavní principy a zohlednit tuto skutečnost při vymezení předmětné AOV 47 ve smyslu výše uvedených připomínek tak, aby bylo možno seriózně posoudit skutečné vlivy posuzovaného záměru a odstranit tím shora uvedený rozpor. Pokud nebude možné uvedené nedostatky objektivně a přezkoumatelně odstranit, požaduji vypuštění akcelerační oblasti AOV47 – Bukovec a souvisejícího územního opatření z návrhu Změny č. 2 Územního rozvojového plánu ČR. **<u>11.7. Porušení čl. 10 Ústavy České republiky</u>** Podle čl. 10 Ústavy České republiky, má aplikační přednost Smlouva o fungování Evropské unie a výše uvedené mezinárodní smlouvy, směrnic a dalších složek evropského práva před zákonem, pokud mezinárodní smlouva stanoví něco jiného. Návrh řešení: Požaduji respektovat platnou právní úpravu a ústavní principy a zohlednit aplikační přednost mezinárodních smluv ve smyslu výše uvedených připomínek tak, aby bylo možno seriózně posoudit skutečné vlivy posuzovaného záměru. Pokud nebude možné uvedené nedostatky objektivně a přezkoumatelně odstranit, požaduji vypuštění akcelerační oblasti AOV47 – Bukovec a souvisejícího územního opatření z návrhu Změny č. 2 Územního rozvojového plánu ČR. **XII. ZÁSAH NÁVRHU ZMĚNY Č. 2 ÚZEMNÍHO ROZVOJOVÉHO PLÁNU ČR A NÁVRHU ÚZEMNÍHO OPATŘENÍ O VYMEZENÍ AOV Č. 47 BUKOVEC A DOKUMENTACE SEA VČETNĚ JEJICH ODŮVODNĚNÍ DO PRÁVA NA SAMOSPRÁVU, NESOUHLAS DOTČENÝCH OBCÍ A VEŘEJNOSTI** Vymezení akcelerační oblasti AOV47 – Bukovec je v přímém rozporu s vůlí dotčených obcí a obyvatel území, která byla opakovaně a jednoznačně vyjádřena prostřednictvím usnesení zastupitelstev, místního referenda a hromadné petice. **<u>12.1 Nevhodné použití Změny č.2 Územního rozvojového plánu ČR jako nástroje k dosažení deklarovaného účelu</u>** Vymezení akceleračních oblastí prostřednictvím změny č. 2 Územního rozvojového plánu velmi silně zasahuje do práva na samosprávu, v rámci kterého obec pečuje o všestranný rozvoj svého území a o potřeby svých občanů. Jde především o uspokojování potřeby bydlení, ochrany a rozvoje zdraví, dopravy a spojů, potřeby informací, výchovy a vzdělávání, celkového kulturního rozvoje a ochrany veřejného pořádku. V rámci práva na samosprávu obec pečuje i o životní prostředí na svém území, které je předpokladem pro ochranu zdraví obyvatel, a také o přírodu a krajinu, jejichž dobrá kvalita představuje základní předpoklad pro rozvoj turismu a podnikání. Jinými slovy v obci, jejíž území a okolí může být ohroženo nevhodně naplánovanou výstavbou VTE, mohou být v důsledku toho občané obtěžování hlukem, což může mít i zdravotní důsledky, nemovitosti nacházející se příliš blízko VTE realizovaných v akcelerační oblasti mohou ztratit na hodnotě a také podnikání může být omezeno, neboť může dojít k poškození přírody a krajinného rázu, což může vést ke snížení počtu turistů. **Proto by si obec sama měla důkladně posoudit, v jakém rozsahu jsou ještě VTE na jejím území vhodné a únosné, resp. s jakým ještě počtem a umístěním VTE budou občané souhlasit. Tohoto detailního posouzení se**	

Poř.č.	Připomínkové místo	Číslo jednací	Článek	AO	Připomínka	Vyhodnocení
					znalostí místních potřeb a limitů a s respektem k právu na samosprávu nebude Změna č. 2 URP nikdy schopna. **Vymezení akceleračních oblastí Změnou č. 2 URP znamená porušení Čl. 8 Ústavy ČR: Zaručuje se samospráva územních samosprávných celků a porušení Čl. 101, odst.1 Ústavy ČR: Obec je samostatně spravována zastupitelstvem.** Tím, že se připustil režim protiústavních akceleračních zón, se dále připustil zásahem zákonodárce zvenčí **protiprávní zásah do územních plánů**, jejichž obsah je jinak výsostným právem obcí a měst jako jednotek územních samospráv. **Podobným způsobem stát není oprávněn, a to ani zákonodárnou cestou, zasahovat do vyhrazené pravomoci obcí.** Schvalování územního plánu je proces ve finální kompetenci zastupitelstva obce, které rozhoduje o jeho pořízení, zadání i finálním vydání. Přijetím akceleračních zón došlo k protiústavnímu zásahu do práva na samosprávu v této oblasti, a pokud by došlo k povolení větrné elektrárny na základě tohoto právního předpisu, jednalo by se o rozhodnutí protiústavní rovněž v mezích citovaných článků. Právo na samosprávu je přitom garantováno přímo v Ústavě ČR. Ústavní soud k jeho významu říká: *„Právo obcí na samosprávu je ústavně zaručeno a vyplývá především z čl. 8, čl. 100 odst. 1, čl. 101 odst. 1 a čl. 104 odst. 2 Ústavy. Ústavní soud dal v mnoha svých rozhodnutích najevo, že považuje místní samosprávu za nezastupitelnou složku rozvoje demokracie a opakovaně konstatoval, že místní samospráva je „výrazem práva a schopnosti místních orgánů, v mezích daných zákonem, v rámci své odpovědnosti a v zájmu místního obyvatelstva regulovat a řídit část veřejných záležitostí…* **Samospráva přitom musí mít reálnou možnost záležitosti a otázky místního významu, a to i ty, jež pro svou povahu přesahují místní nebo regionální rámec a o nichž rozhoduje ve své samostatné působnosti, řešit na základě svého svobodného uvážení.** Formou zastupitelské demokracie je tak realizována vůle občanů zastoupených na lokální a regionální úrovni a toliko odpovědností k voliči a na základě zákonného a ústavního rámce je samospráva ve svém konkrétním projevu posléze omezena… Z toho vyplývá, že obce musí mít prostřednictvím autonomního rozhodování svých zastupitelstev možnost svobodně se rozhodnout, jakým způsobem budou v mezích právního řádu spravovat záležitosti místního pořádku a rozhodovat o rozvoji území obce (nejen) prostřednictvím nástrojů územního plánování.“* (Nález ÚS sp. zn. IV. ÚS 938/22 ze dne 18. 8. 2023) Z podkladů vyplývá, že centrální vymezování akceleračních oblastí výrazně omezuje možnost obcí ovlivnit budoucí využití území, rozvoj bydlení, ochranu krajiny i strategické směřování obce. Současně dochází k oslabení role zastupitelstev a místního územního plánování. Návrh řešení: Požaduji respektovat právo na samosprávu, platnou právní úpravu a ústavní principy a zohlednit tuto skutečnost při vymezení předmětné AOV 47 tak, že bude použit při vymezení akcelerační oblasti č. 47 Bukovec koncepčně správný nástroj územního plánování, tak aby bylo možno seriózně posoudit skutečné vlivy posuzovaného záměru a odstranit tím shora uvedený rozpor. Požaduji doplnění objektivního vyhodnocení dopadů návrhu na ústavně chráněné postavení samospráv, doplnění analýzy omezení územního plánování obcí a přepracování návrhu tak, aby byla respektována autonomie místních samospráv a princip subsidiarity. Pokud nebude možné uvedené nedostatky objektivně a přezkoumatelně odstranit, požaduji vypuštění akcelerační oblasti AOV47 – Bukovec a souvisejícího územního opatření z návrhu Změny č. 2 Územního rozvojového plánu ČR. Zdroje: ÚSTAVNÍ SOUD ČR. Nález sp. zn. Pl. ÚS 22/22 [online]. Brno: Ústavní soud ČR, 9. 5. 2023. Dostupné z: https://www.usoud.cz/fileadmin/user_upload/Tiskova_mluvci/Publikovane_nalezy/2023/p-22-22_AN.pdf. [cit. 18. 5. 2026]. ÚSTAVNÍ SOUD ČR. Nález sp. zn. III. ÚS 709/19 [online]. Brno: Ústavní soud ČR, 12. 5. 2020. Dostupné z: https://www.usoud.cz/fileadmin/user_upload/Tiskova_mluvci/Publikovane_nalezy/2020/III._US_709_19_na_web.pdf. [cit. 18. 5. 2026]. ČESKÁ REPUBLIKA. Ústavní zákon č. 1/1993 Sb., Ústava České republiky [online]. Dostupné z: https://www.zakonyprolidi.cz/cs/1993-1. [cit. 17. 5. 2026]. RADA EVROPY. Evropská charta místní samosprávy [online]. Dostupné z: https://rm.coe.int/168007a088. [cit. 17. 5. 2026].	

					12.2 Z odůvodnění návrhu Změny č. 2 Územního rozvojového plánu ČR nevyplývá, proč je nutné do práva na samosprávu zasáhnout. Obecné proklamace o nutnosti reagovat na klimatickou změnu a dosáhnout energetické soběstačnosti nejsou v tomto smyslu dostatečné, neboť Změna č. 2 nijak nespecifikuje, jak vymezení konkrétní akcelerační oblasti AOV47 přispěje k ochraně klimatu (tj. k jakému snížení produkce CO2 dojde a jaký dopad to bude mít na probíhající změnu klimatu) nebo v jakém rozsahu bude snížena závislost na fosilních palivech, resp. **jak přesně se zvýší energetická soběstačnost ČR a proč tento konkrétní případný nárůst soběstačnosti nebo naopak snížení produkce CO2 převáží nad právem na samosprávu.** Takto naprosto nelze při zásazích do ústavně zaručených práv ze strany státní moci postupovat. Návrh řešení: Požaduji plně respektovat právo na samosprávu, platnou právní úpravu a ústavní principy a zohlednit tuto skutečnost při odůvodnění vymezení předmětné AOV 47 tak, že bude použito takové odůvodnění Změny č. 2 URP, které odstraní výše uvedený nedostatek. Požaduji doplnění objektivního vyhodnocení dopadů návrhu na ústavně chráněné postavení samospráv, doplnění analýzy omezení územního plánování obcí a přepracování návrhu tak, aby byla respektována autonomie místních samospráv a princip subsidiarity. Pokud nebude možné uvedené nedostatky objektivně a přezkoumatelně odstranit, požaduji vypuštění akcelerační oblasti AOV47 – Bukovec a souvisejícího územního opatření z návrhu Změny č. 2 Územního rozvojového plánu ČR. **12.3 Utajení procesu tvorby návrhu Změny č. 2 Územního rozvojového plánu ČR a protiprávní délka lhůty k vyjádření a nepřípustné omezení účinné participace veřejnosti a obcí** Nelze také pominout fakt, že samotná tvorba návrhu byla v rozporu se základními principy územního plánování provedena **bez jakékoliv účasti obcí a dá se zodpovědně říci, že v naprostém utajení jako nějaká diverzní akce**, přičemž právě jejich obyvatelé jsou dopady takového plánování nejvíce a bezprostředně ovlivněni. **Lhůta poskytnutá územním opatřením k reakci na takovouto naprosto zásadní změnu je zcela nedostatečná** a protiprávní, neboť jde o zcela nedostatečnou lhůtu na seznámení s dopady takové zásadní změny, jakou Změna č. 2 Územního rozvojového plánu ČR je, a formulaci stanoviska celé místní veřejnosti. **To platí zejména v kombinaci s faktem, kdy obce nebyly účastny tvorby změny tohoto návrhu, který trval cca 3 roky, což je v příkrém rozporu s délkou lhůty pro ty subjekty, kterých se tato změna bude nejvíce dotýkat. To je právě ta skutečnost, která činí délku předmětné lhůty (která jinak odpovídá liteře stavebního zákona) nezákonnou.** Vymezení akceleračních oblastí tedy nebylo vůbec projednáno s dotčenými obcemi, přestože právě obce nesou přímou odpovědnost za kvalitu života obyvatel a za dlouhodobé uspořádání svého území. Tento postup považují i kraje a to Jihočeský kraj i kraj Vysočina, kde se předmětná AOV 47 nachází, za rozpor se základními principy územního plánování, který ve svém důsledku povede k faktickému oslabení pozice obcí vůči budoucím investorům, neboť předem deklaruje „vhodnost“ území pro realizaci záměrů OZE bez aktivní účasti obcí. Oba dva kraje konzistentně uplatňují názor, že vymezování ploch pro obnovitelné zdroje energie musí být výsledkem výkonu samostatné působnosti územních samospráv, nikoliv důsledkem plošných či centralizovaných rozhodnutí. **Jakýkoli postup, který tento princip obchází nebo oslabuje, je vnímán jako zásah do ústavně zaručeného práva kraje a obcí na samosprávu a jako nepřípustné narušení dělby kompetencí ve veřejné správě.** Veřejná vyhláška je doručena 15. dnem po dni jejího vyvěšení na úřední desce pořizovatele (§ 25 správního řádu). Podle § 172 odst. 3 správního řádu musí být veřejné projednání oznámeno nejméně 15 dnů předem. Z toho vyplývá, že se může konat nejdříve 30 dnů ode dne vyvěšení veřejné vyhlášky. Nejzazší lhůta konání veřejného projednání je pak 30. den ode dne doručení veřejné vyhlášky (tj. 45. den ode dne jejího vyvěšení na úřední desce pořizovatele). **Z výše uvedeného plyne, že lhůta byla zkrácena pořizovatelem o 15 dnů na absolutně nezbytné minimum. Jediným cílem takového postupu je co nejvíce ztížit dotčené veřejnosti a obcím možnost kvalifikované obrany.** Dokumentace SEA neprokazuje, že veřejnost a dotčené obce měly reálnou možnost účinně ovlivnit základní parametry návrhu akcelerační oblasti AOV47 – Bukovec již v rané fázi přípravy koncepce. Návrhy byly Ministerstvem pro místní rozvoj zveřejněny dne 14. 4. 2026, přičemž participace veřejnosti a samospráv probíhala až ve fázi již zpracovaného návrhu. V této fázi byly základní parametry akcelerační oblasti již fakticky předem stanoveny. Obce i obyvatelé tak neměli reálnou možnost ovlivnit samotný výběr lokality, rozsah návrhu ani základní strategické rozhodnutí o vymezení akcelerační oblasti.	

Poř.č.	Připomínkové místo	Číslo jednací	Článek	AO	Připomínka	Vyhodnocení
					Dokumentace současně nehodnotí kvalitu participace, rozsah zapojení veřejnosti ani důsledky dlouhodobého sociálního konfliktu v území. Současné principy SEA přitom vyžadují aktivní a efektivní zapojení veřejnosti již v raných fázích přípravy koncepce, nikoli pouze formální možnost podávání připomínek k hotovému návrhu. Takový postup je v rozporu s Aarhuskou úmluvou, se směrnicí Evropského parlamentu a Rady 2001/42/ES, se zákonem č. 100/2001 Sb., o posuzování vlivů na životní prostředí, s principem participativního plánování a s požadavkem transparentního rozhodování veřejné správy. Dokumentace SEA je proto v této části nepřezkoumatelná. Návrh řešení: Požaduji plně respektovat právo veřejnosti a územně samosprávných celků na plnou a skutečně realizovatelnou účast při tvorbě takového návrhu a zohlednit tuto skutečnost při přípravě vymezení předmětné AOV 47 tak, že bude celý proces zopakován. Požaduji doplnění objektivního vyhodnocení kvality participace veřejnosti a samospráv, doplnění analýzy skutečné možnosti obcí ovlivnit návrh akcelerační oblasti a přepracování procesu participace tak, aby veřejnost a obce mohly reálně ovlivnit základní parametry návrhu již v rané fázi přípravy koncepce. Pokud nebude možné uvedené nedostatky objektivně a přezkoumatelně odstranit, požaduji vypuštění akcelerační oblasti AOV47 – Bukovec a souvisejícího územního opatření z návrhu Změny č. 2 Územního rozvojového plánu ČR. **12.4 Jiné varianty řešení účelu Změny č. URP a s tím související nepřiměřenost zásahu do práva na samosprávu a zvoleného postupu vzhledem k platné legislativě** Jestliže je cílem státu, aby se realizovalo více OZE a obává se, že obce dobrovolně bez donucení nebudou akcelerační zóny vymezovat, **může stát k dosažení cíle využít jiné a méně invazivní prostředky než „nařizování shora“**, např. komunikaci s obcemi a jejich obyvateli nebo může motivovat investory k tomu, aby s obcemi uzavírali skutečně férové dohody, které budou samosprávám poskytovat adekvátní finanční prostředky za strpění velmi negativních dopadů provozu OZE na jejich území nebo může dokonce stát sám obcím nabídnout adekvátní finanční kompenzace. Podatel uzavírá, že z hlediska zásahu do práva na samosprávu by bylo žádoucí, aby Změna č. 2 nevymezovala žádné akcelerační oblasti, neboť není schopna na úrovni své podrobnosti posoudit jejich negativní vlivy. **Jestliže už chce ÚRP akcelerační oblasti řešit, pak by mohl obsahovat jen pokyn pro územní plánování obcí spočívající v nutnosti zohlednit v územních plánech potřebu vymezit akcelerační oblasti.** Podatel v souvislosti se zásahem do práva na samosprávu ještě doplňuje, že vymezení akcelerační oblasti bude mít i jiné nevítané důsledky, kupř. do ochoty investorů uzavírat s obcemi v akceleračních oblastech zmíněné smlouvy o spolupráci. Je totiž zvykem, že investor, který hodlá na území obce vybudovat OZE, uzavírá s obcí plánovací smlouvy, skrze které (byť mnohdy nedostatečně) vyvažuje dopady větrných elektráren. **Jakmile ale dojde k tomu, že bude vymezena akcelerační oblast, lze očekávat, že už tak nevelká ochota investorů jednat o finančních příspěvcích a jiných bonusech klesne prakticky na nulu a obce budou nuceny strpět OZE bez kompenzace.** Z pohledu investorů totiž nebude logické zbytečně vynakládat finance a prodlužovat umístění záměru jednáním s obcí, která nemá žádnou možnost akcelerační zónu a z ní plynoucí omezení neakceptovat. Snadná cesta k povolení záměru **tak znamená ochuzení obcí**, které se nacházejí v akcelerační oblasti o výhody, které budou mít všechny ostatní obce ležící mimo akcelerační oblasti. **Současně je třeba poukázat na to, že je řada obcí, které na svém území OZE chtějí a rády by s investory vyjednávaly.** Už dnes je v souladu s § 122 zákona č. 283/2021 Sb., stavební zákon možné **kdekoliv v nezastavěném území povolovat záměry OZE. Pokud by samospráva chtěla vyloučit tuto možnost, musela by změnit územní plán a tuto změnu velmi dobře odůvodnit jiným veřejným zájmem**, který převažuje nad zájmem na výrobě elektřiny prostřednictvím OZE. Vzhledem k tomu, že se klimatická změna považuje za notorietu a vzhledem k tlaku na vybudování tzv. energetického mixu, který má zvýšit energetickou soběstačnost ČR, mají obce velmi malý prostor pro to, aby svoje území řešily podle svých představ. Současně ale pořád tyto tlaky na realizaci OZE narážejí na Ústavou garantované právo na samosprávu a je i v této situaci nutno **vyvažovat** jednotlivé zájmy. **Lze uzavřít, že obce jsou i bez akceleračních zón značně omezeny v právu na samosprávu.** Striktní nařízení toho, kde se ještě více usnadní podmínky pro povolování OZE, povede k tomu, že samosprávy nebudou schopny prakticky žádným způsobem zasahovat do toho, jak se má jejich území rozvíjet.	

Poř.č.	Připomínkové místo	Číslo jednací	Článek	AO	Připomínka	Vyhodnocení
					Vymezení akceleračních oblastí na nadřazené úrovni zásadně předurčuje další rozhodování v území a oslabuje skutečný prostor krajů a obcí uplatnit vlastní koncepční přístup: Přestože je deklarováno zachování role samosprávy, vymezení akceleračních oblastí na nadřazené úrovni **zásadně předurčuje další rozhodování v území a oslabuje skutečný prostor krajů a obcí uplatnit vlastní koncepční přístup. Takový postup je v rozporu se zásadou subsidiarity a s ústavně chráněným právem územních samospráv na rozhodování o svém územním rozvoji.** Vymezení akceleračních oblastí bez projednání s obcemi **zásadně mění vyjednávací pozici obcí vůči investorům, neboť (protiprávně) vytváří legitimizující rámec pro tlak na realizaci záměrů bez předchozí obecní shody a bez možnosti stanovit místně přiměřené podmínky.** Navržený zásah do územního plánování **není přiměřený sledovanému cíli**, neboť existuje méně invazivní a účinnější řešení – koncepční vymezování konkrétních ploch na krajské úrovni, které Jihočeský kraj a kraj Vysočina již realizují. Návrh řešení: Požaduji plně respektovat právo veřejnosti a územně samosprávných celků na plnou a skutečně realizovatelnou účast při tvorbě takového návrhu a zohlednit tuto skutečnost při vymezení předmětné AOV 47 tak, že bude celý proces zopakován při respektování těchto práv. Požaduji doplnění objektivního vyhodnocení dopadů návrhu na ústavně chráněné postavení samospráv, doplnění analýzy omezení územního plánování obcí a přepracování návrhu tak, aby byla respektována autonomie místních samospráv a princip subsidiarity. Pokud nebude možné uvedené nedostatky objektivně a přezkoumatelně odstranit, požaduji vypuštění akcelerační oblasti AOV47 – Bukovec a souvisejícího územního opatření z návrhu Změny č. 2 Územního rozvojového plánu ČR. **<u>12.5 Rozpor s právem EU a se ZOZE a s tím související nepřiměřenost zásahu do práva na samosprávu a zvoleného postupu vzhledem k platné legislativě</u>** Požadavek na vymezení akceleračních zón **na celostátní úrovni nevyplývá z práva EU**. Směrnice Evropského parlamentu a Rady (EU) 2018/2001 v konsolidovaném znění (dle její novely směrnicí RED III) v čl. 15c odst. 1 pouze stanoví, že mají členské zajistit, aby příslušné orgány přijaly jeden nebo více plánů, které jako dílčí část oblastí nezbytných pro vnitrostátní příspěvky k celkovému cíli Unie v oblasti obnovitelných zdrojů energie do roku 2030 určí oblasti pro zrychlené zavádění obnovitelných zdrojů energie, a to pro jeden nebo více druhů obnovitelných zdrojů energie. Směrnice **neříká, že je příslušným orgánem nezbytně nutně vláda.** **Jinými slovy z tohoto ustanovení tedy nevyplývá, že by bylo nezbytně nutné vymezovat akcelerační oblasti na úrovni celostátní bez ohledu na zájmy a vůli obcí a jejich obyvatel.** Proto nelze argumentovat tak, že je pořízení a vydání ÚRP nezbytné za účelem splnění závazků ČR vůči EU. Tyto závazky mohou být splněny i tím, že akcelerační zóny vymezí obce ve svých územních plánech. **Ani zákon č. č. 249/2025 Sb., o urychlení využívání obnovitelných zdrojů energie nevyžaduje, aby byly akcelerační zóny povinně řešeny už v ÚRP** jako záměry celostátního významu a následně „přepisovány“ do zásad územního rozvoje a územních plánů obcí. Naopak tato norma počítá s tím, **že akcelerační oblasti mohou stanovit i územní plány**, jejich direktivní vymezení v ÚRP není nezbytné k dosažení cílů. **S ohledem na výše popsané právo na samosprávu by tedy mělo být preferováno, aby o svém území rozhodovaly zásadně obce bez silné ingerence státu.** Právě na místní úrovni je totiž možné **nejlépe** prozkoumat konkrétní podmínky v území a **vyvážit** všechny veřejné i soukromé zájmy. Naopak na ústřední úrovni, **vzhledem k měřítku ÚRP, to není možné**. Když se akcelerační zóny vymezí závazně v ÚRP, **všechny podmínky pro realizaci OZE budou jen obecné a nic neříkající a nebudou schopny zajistit ochranu důležitých zájmů.** Návrh řešení: Požaduji respektovat právo na samosprávu, platnou právní úpravu a ústavní principy a zohlednit tuto skutečnost při vymezení předmětné AOV 47 tak, že bude použit při vymezení akcelerační oblasti č. 47 Bukovec koncepčně správný nástroj územního plánování, tak aby bylo možno seriózně posoudit skutečné vlivy posuzovaného záměru a vyvážit všechny v úvahu připadající zájmy a odstranit tím shora uvedený rozpor. Pokud nebude možné uvedené nedostatky objektivně a přezkoumatelně odstranit, požaduji vypuštění akcelerační oblasti AOV47 – Bukovec a souvisejícího územního opatření z návrhu Změny č. 2 Územního rozvojového plánu ČR.	

					12.6. Nesouhlas dotčených obcí a veřejnosti, místní referendum a hromadná petice Návrh územního opatření AOV č. 47 Bukovec nedostatečně zohledňuje rozsah a intenzitu nesouhlasu dotčených obcí a veřejnosti s návrhem akcelerační oblasti AOV47 – Bukovec. V území přitom existuje **dlouhodobě vyjadřovaný nesouhlas** obyvatel i samospráv, který se projevil mimo jiné prostřednictvím usnesení zastupitelstev, petičních aktivit a místního referenda. ##### 12.6.1 Jednotný nesouhlas samospráv v akcelerační oblasti č. 47 Bukovec Zastupitelstva obcí v dotčeném území přijala usnesení, kterými vyjádřila nesouhlas s vymezením akcelerační oblasti a požadovala její vypuštění z návrhu Územního rozvojového plánu České republiky. **Tento nesouhlas není izolovaný, ale představuje jednotné stanovisko samospráv v celém dotčeném území.** Na správním území města Černovice proběhlo ve dnech 3. a 4. 10. 2025 místní referendum, jehož výsledek je platný a závazný. V referendu se většina hlasujících obyvatel vyslovila proti výstavbě větrných elektráren. **Tento výsledek představuje přímé a legitimní vyjádření vůle obyvatel, které je nutné respektovat a nahrazuje ve smyslu § 87 zákona o obcích usnesení zastupitelstva obce.** **Všechna zastupitelstva obcí v dotčeném území AOV47 – Bukovec přijala ve smyslu § 27 odst. 2 písm. a) zákona o obcích č. 128/2000 Sb. usnesení, kterým vyjádřila nesouhlas** s vymezením AOV47 – Bukovec ve Změně č. 2 Územního rozvojového plánu České republiky. **Tento nesouhlas představuje jednotné stanovisko samospráv v celém dotčeném území AOV47 – Bukovec.** Obec Bořetín – Usnesení zastupitelstva č. 11/2026 ze dne 24.4.2026, č. 12/2026 ze dne 26.5.2026 Obec Březina – Usnesení zastupitelstva č. 3/2026/5 ze dne 21.4.2026 Město Černovice – Usnesení zastupitelstva č. 42/2026 a 43/2026 ze dne 6.5.2026 Obec Drunče – Usnesení zastupitelstva ze dne 25.4.2026 Obec Hojovice – Usnesení zastupitelstva č. 228/23/2026 ze dne 27.4.2026 Obec Mnich – Usnesení zastupitelstva č. 31/2026 ze dne 27.4.2026 Obec Psárov – Usnesení zastupitelstva č. 2/2026 ze dne 22.4.2026 Návrh řešení: Požaduji plně respektovat právo na samosprávu, platnou právní úpravu a ústavní principy a zohlednit tuto skutečnost při vymezení předmětné AOV 47 tak, že akcelerační oblast AOV47 – Bukovec a souvisejícího územní opatření bude vypuštěna z návrhu Změny č. 2 Územního rozvojového plánu ČR. ##### 12.6.2 Nesouhlas veřejnosti a hromadná petice **Současně byla podána petice podle článku 18 Listiny základních práv a svobod na zastupitelstvo Jihočeského kraje a Kraje Vysočina, MMR a MŽP, kterou podepsalo za všechny čtyři akcelerační oblasti (AOV47 – 48 – 49 – 50) celkem 3 522 občanů. Petice dokládá nesouhlas s vymezením akceleračních oblastí v daném území a upozorňuje na negativní dopady na krajinu, životní prostředí a kvalitu života obyvatel.** Z podkladů vyplývá, že odpor veřejnosti není nahodilý ani individuální, ale představuje dlouhodobě formulovanou vůli významné části obyvatel dotčeného území. Přesto dokumentace SEA sociální konflikt prakticky nehodnotí a neobsahuje analýzu dlouhodobých společenských dopadů návrhu. Místní referendum i hromadné petice představují legitimní demokratické nástroje vyjadřování vůle obyvatel. Dokumentace však nevysvětluje, proč byl takto intenzivně vyjádřený nesouhlas veřejnosti (platné místní referendum s právně závazným výsledkem) a samospráv fakticky přehlédnut při vymezování akcelerační oblasti. Takový postup je v rozporu s článkem 8 Ústavy České republiky, s článkem 18 Listiny základních práv a svobod, s Aarhuskou úmluvou, s principem participativního rozhodování a s požadavkem objektivního vyhodnocení sociálních dopadů koncepce. Návrh předmětného územního opatření je proto v této části nepřezkoumatelný. Návrh řešení: Požaduji doplnění objektivního vyhodnocení nesouhlasu dotčených obcí a veřejnosti, doplnění hodnocení sociálních konfliktů a dlouhodobých komunitních dopadů návrhu a zohlednění výsledků místního referenda a petičních aktivit při posuzování přijatelnosti akcelerační oblasti AOV47 – Bukovec. Pokud nebude možné uvedené nedostatky objektivně a přezkoumatelně odstranit, požaduji vypuštění akcelerační oblasti AOV47 – Bukovec a souvisejícího územního opatření z návrhu Změny č. 2 Územního rozvojového plánu ČR. Zdroje: ČESKÁ REPUBLIKA. Usnesení předsednictva České národní rady č. 2/1993 Sb., Listina základních práv a svobod [online]. Dostupné z: https://www.zakonyprolidi.cz/cs/1993-2. [cit. 17. 5. 2026]. ČESKÁ REPUBLIKA. Ústavní zákon č. 1/1993 Sb., Ústava České republiky [online]. Dostupné z: https://www.zakonyprolidi.cz/cs/1993-1. [cit. 17. 5. 2026].	

Poř.č.	Připomínkové místo	Číslo jednací	Článek	AO	Připomínka	Vyhodnocení
					UNITED NATIONS ECONOMIC COMMISSION FOR EUROPE. Aarhuská úmluva [online]. Aarhus, Dánsko, 1998. Dostupné z: https://unece.org/environment-policy/public-participation/aarhus-convention/text. [cit. 17. 5. 2026]. **12.7 Nesouhlas krajů, krajských úřadů a Senátu Parlamentu České republiky s vymezováním akceleračních oblastí** **Dokumentace SEA a především návrh územního opatření AOV 47 Bukovec a jejich odůvodnění nedostatečně zohledňují zásadní nesouhlas dotčených krajů a Senátu Parlamentu České republiky s návrhem akcelerační oblasti AOV47 – Bukovec a s celkovým způsobem vymezování akceleračních oblastí.** Rada Jihočeského kraje usnesením č. 538/2026/RK-38 ze dne 14. 5. 2026 schválila uplatnění připomínky k návrhu změny č. 2 Územního rozvojového plánu. Jihočeský kraj ve své připomínce výslovně požaduje: *„Jihočeský kraj požaduje vypuštění všech akceleračních oblastí pro obnovitelné zdroje energie ve svém správním území.“* Jihočeský kraj současně uvádí, že vymezování akceleračních oblastí nebylo projednáno s dotčenými obcemi, dochází k oslabení postavení samospráv, návrh není dostatečně odborně podložen a akcelerační oblasti nejsou v souladu s krajskými koncepčními podklady ochrany krajiny. Krajský úřad Jihočeského kraje, odbor životního prostředí, zemědělství a lesnictví, dále vydal dne 14. 5. 2026 pod č. j. KUJCK 63817/2026 nesouhlasné stanovisko k územnímu opatření o podmínkách a zmírňujících opatřeních pro akcelerační oblast AOV47 – Bukovec. Toto nesouhlasné stanovisko bylo vydáno mimo jiné z důvodu nedostatečné ochrany krajinného rázu, nedostatečného vyhodnocení biologických a ekologických rizik, nedostatečného zohlednění krajinných hodnot a z důvodu rozporu s principy prevence a předběžné opatrnosti. Krajský úřad současně výslovně konstatuje, že: *„Tyto odborné podklady nebyly v rámci stanovení podmínek a zmírňujících opatření pro AOV47 Bukovec nijak zohledněny.“* Rada Kraje Vysočina usnesením č. 0827/15/2026/RK ze dne 11. 5. 2026 rovněž schválila připomínku k návrhu změny č. 2 Územního rozvojového plánu a zásadně nesouhlasí s návrhem akceleračních oblastí na území Kraje Vysočina, včetně AOV47 – Bukovec. Kraj Vysočina současně upozorňuje, že nebyla respektována Strategie ochrany krajinného rázu Kraje Vysočina (SOKR), nebyly splněny předchozí přísliby MŽP a krajské koncepční podklady nebyly do návrhu akceleračních oblastí zapracovány. Krajský úřad kraje Vysočina, odbor životního prostředí, zemědělství, dále vydal dne 12. 5. 2026 pod č. j. KUJI 40773/2026, OZPZ 858/2026 nesouhlasné stanovisko k územnímu opatření o podmínkách a zmírňujících opatřeních pro akcelerační oblasti na území kraje Vysočina. Toto nesouhlasné stanovisko bylo vydáno mimo jiné z důvodu nedostatečných podkladů a vyloučení podrobného zjišťování EIA, cituji: *„vzhledem k neúplnosti a případným dalším vadám podkladů, o něž se opírá navrhované územní opatření, by ke každému záměru bylo třeba provést hodnocení H 67, vydat JES a přinejmenším provést zjišťovací řízení podle zákona EIA. To by se ale zcela míjelo s účelem existence AO. Rovněž by nebylo spravedlivé investory i obyvatele dotčených obcí vystavit značné míře právní nejistoty.“* Podklady krajských samospráv a stanoviska územních subjektů představují relevantní odborné i územní informace. Dokumentace neprokazuje, jak byly tyto podklady při vymezování akceleračních oblastí zohledněny. Stanoviska krajů nepředstavují pouze politická vyjádření, ale obsahují rovněž odborné a územní podklady vztahující se ke konkrétním podmínkám území. Významný je rovněž postoj Senátu Parlamentu České republiky. Výbor pro územní rozvoj, veřejnou správu a životní prostředí přijal dne 29. 4. 2026 usnesení č. 86 k akceleračním zónám a souvisejícímu vymezování akceleračních oblastí pro obnovitelné zdroje energie. Výbor Senátu v tomto usnesení mimo jiné zdůrazňuje význam zpětné vazby z regionů, žádá vládu, aby respektovala vůli místních samospráv, upozorňuje na riziko poškození života obyvatel v obcích a podporuje úpravu legislativy akceleračních oblastí. Výbor Senátu současně výslovně uvádí: *„žádá vládu, aby respektovala vůli místních samospráv“* a dále: *„podporuje požadavek na úpravu legislativy akceleračních oblastí tak, aby zásadně nepoškozovala život obyvatel v obcích“.* Viz: https://www.senat.cz/xqw/webdav/pssenat/original/119667/100502 Dokumentace SEA však neobsahuje analýzu institucionálního a společenského konfliktu ani nevysvětluje, proč jsou zásadní odborné a samosprávné výhrady ignorovány.	

Poř.č.	Připomínkové místo	Číslo jednací	Článek	AO	Připomínka	Vyhodnocení
					Přitom se nejedná o jednotlivé izolované připomínky, ale o koordinovaný nesouhlas obou dotčených krajů, nesouhlas odborných orgánů ochrany přírody, nesouhlas dotčených obcí i kritické stanovisko Senátu Parlamentu České republiky. Takový postup je v rozporu s principem participativního plánování, principem ochrany samosprávy, Aarhuskou úmluvou, článkem 8 Ústavy České republiky, cíli SEA podle směrnice 2001/42/ES, požadavkem objektivního hodnocení sociálních a institucionálních dopadů koncepce a s principem transparentního a přezkoumatelného rozhodování veřejné správy. Dokumentace SEA a návrh územního opatření jsou proto v této části nepřezkoumatelné. Návrh řešení: Požaduji doplnění objektivního vyhodnocení nesouhlasných stanovisek dotčených krajů, krajských úřadů, odborných orgánů ochrany přírody a Senátu Parlamentu České republiky. Současně požaduji doplnění hodnocení institucionálních a společenských konfliktů, objektivní vyhodnocení rozporu s krajskými koncepčními dokumenty, transparentní vyhodnocení nesouhlasu samospráv a přezkoumatelné odůvodnění, proč nejsou zásadní odborné a samosprávné výhrady respektovány. Pokud nebude možné uvedené nedostatky objektivně a přezkoumatelně odstranit, požaduji vypuštění akcelerační oblasti AOV47 – Bukovec a souvisejícího územního opatření z návrhu Změny č. 2 Územního rozvojového plánu ČR. Zdroje: JIHOČESKÝ KRAJ. Připomínka k návrhu změny č. 2 územního rozvojového plánu, č. j. KUJCK 63642/2026 ze dne 14. 5. 2026. KRAJSKÝ ÚŘAD JIHOČESKÉHO KRAJE, Odbor životního prostředí, zemědělství a lesnictví. Nesouhlasné stanovisko k územnímu opatření pro akcelerační oblast AOV47 Bukovec, č. j. KUJCK 63817/2026 ze dne 14. 5. 2026. RADA JIHOČESKÉHO KRAJE. Usnesení č. 538/2026/RK-38 k připomínce k návrhu změny č. 2 územního rozvojového plánu ze dne 14. 5. 2026. RADA KRAJE VYSOČINA. Připomínky k návrhům Změny č. 2 Územního rozvojového plánu a územních opatření, usnesení č. 0827/15/2026/RK ze dne 11. 5. 2026. SENÁT PARLAMENTU ČESKÉ REPUBLIKY, Výbor pro územní rozvoj, veřejnou správu a životní prostředí. 86. usnesení z 18. schůze konané dne 29. dubna 2026 k akceleračním zónám a souvisejícímu vymezování akceleračních oblastí pro obnovitelné zdroje energie. [online]. Dostupné z: https://www.senat.cz/xqw/webdav/pssenat/original/119667/100502. [cit. 17. 5. 2026]. **<u>12.8 Sociální polarizace venkovských komunit a narušení komunitní soudržnosti a absence hodnocení sociální přijatelnosti a společenské akceptace návrhu</u>** Dokumentace SEA a návrh předmětného územního opatření nehodnotí dlouhodobé sociální konflikty a narušení komunitní soudržnosti, které mohou vznikat v souvislosti s realizací rozsáhlých větrných parků ve venkovských oblastech. Konflikty kolem větrných elektráren často vedou k dlouhodobé polarizaci místních komunit, zhoršení sousedských vztahů, psychologickému stresu a narušení důvěry mezi obyvateli. Studie Hall et al. (2014) potvrzuje, že konflikty spojené s větrnými elektrárnami nejsou pouze technickým nebo environmentálním problémem, ale mají významný sociální a komunitní rozměr. Studie Devine-Wright (2009) dále upozorňuje, že pocit nespravedlivého rozhodování a ztráty kontroly nad vlastním prostředím významně zvyšuje intenzitu sociálních konfliktů. Dokumentace SEA však sociální důsledky návrhu prakticky nehodnotí a neobsahuje analýzu dlouhodobé sociální stability území. Takový postup je v rozporu s principem udržitelného rozvoje, požadavkem komplexního hodnocení sociálních dopadů, cíli územního plánování, a s požadavkem objektivního vyhodnocení dlouhodobých důsledků koncepce. **Dokumentace SEA prakticky nehodnotí sociální přijatelnost a společenskou akceptaci návrhu akcelerační oblasti AOV47 – Bukovec.** Současné odborné výzkumy přitom potvrzují, že dlouhodobá úspěšnost energetických projektů nezávisí pouze na technické proveditelnosti, ale také na důvěře veřejnosti, kvalitě participace, transparentnosti rozhodování a spravedlivém rozdělení dopadů. Dokumentace SEA a návrh územního opatření jsou proto v této části nepřezkoumatelné. Návrh řešení:	

Poř.č.	Připomínkové místo	Číslo jednací	Článek	AO	Připomínka	Vyhodnocení
					Požaduji doplnění hodnocení sociálních konfliktů, komunitních dopadů a dlouhodobé sociální stability území a doplnění vyhodnocení psychosociálních důsledků návrhu pro místní komunity. Pokud nebude možné uvedené nedostatky objektivně a přezkoumatelně odstranit, požaduji vypuštění akcelerační oblasti AOV47 – Bukovec a souvisejícího územního opatření z návrhu Změny č. 2 Územního rozvojového plánu ČR. Zdroje: HALL, Nina et al. Community benefits, framing and the social acceptance of offshore wind farms: An experimental study in England [online]. Energy Research & Social Science, 2014. Dostupné z: https://tethys.pnnl.gov/publications/community-benefits-framing-social-acceptance-offshore-wind-farms-experimental-study. [cit. 17. 5. 2026]. DEVINE-WRIGHT, Patrick. Rethinking NIMBYism: The role of place attachment and place identity in explaining place-protective action [online]. Journal of Community & Applied Social Psychology, 2009. Dostupné z: https://onlinelibrary.wiley.com/doi/10.1002/casp.1004. [cit. 17. 5. 2026]. **12.9 Nepřiměřenost zásahu do práva obcí na samosprávu** a) Dokumentace SEA vychází z předpokladu přijatelnosti navržené akcelerační oblasti AOV47 – Bukovec a současně předpokládá, že navržené řešení představuje legitimní nástroj naplňování veřejného zájmu v oblasti rozvoje obnovitelných zdrojů energie. Současně však realizace akcelerační oblasti může významným způsobem ovlivnit budoucí rozvoj dotčeného území, způsob jeho využívání a možnosti výkonu samostatné působnosti dotčených obcí. **Vymezení akcelerační oblasti přitom může dlouhodobě ovlivňovat územní rozvoj, krajinnou koncepci, rozvoj obytných funkcí, ochranu přírodních hodnot i další oblasti, které jsou standardně součástí samostatné působnosti územních samosprávných celků.** **Dokumentace tak současně předpokládá realizaci významného zásahu do budoucího uspořádání území a současně předpokládá, že tento zásah nepředstavuje nepřiměřené omezení práva obcí na samosprávu.** Nebyla však identifikována transparentní metodika, která by umožňovala ověřit, jakým způsobem byla přiměřenost tohoto zásahu vyhodnocena. b) Pořizovatel předpokládá existenci veřejného zájmu na rozvoji obnovitelných zdrojů energie, avšak dokumentace neumožňuje ověřit, zda rozsah zásahů do práva obcí na samosprávu odpovídá požadavku proporcionality. Není zejména zřejmé, zda a jak byly při hodnocení zohledněny: ➢ rozsah omezení budoucích rozvojových možnosti obcí, ➢ dopady na samostatnou působnost obcí v oblasti územního plánování, ➢ omezení možnosti rozhodovat o budoucím prostorovém uspořádání území, ➢ dopady na dlouhodobou rozvojovou koncepci obcí, ➢ existence méně zatěžujících řešení, ➢ intenzita zásahů do ústavně chráněného práva na samosprávu, ➢ objektivní poměřování veřejného přínosu a rozsahu zásahů do práv obcí. Dokumentace současně neobsahuje vysvětlení metodiky ani podkladů, ze kterých vychází závěr, že navržené řešení představuje přiměřené omezení práva obcí na samosprávu. Bez takového vysvětlení nelze objektivně ověřit správnost závěru o přijatelnosti navrženého řešení. c) Dokumentace dospívá k závěru o přijatelnosti navrženého řešení. Současně však připouští dlouhodobé zásahy do charakteru území a budoucího prostorového uspořádání území, aniž by vysvětlila, jak byly tyto zásahy poměřeny s právem obcí na samosprávu. Obě tvrzení nemohou bez dalšího současně obstát. Pokud identifikované zásahy do práva obcí na samosprávu představují přiměřené omezení, musí být vysvětleno, z jakých podkladů a metodických kritérií bylo tohoto závěru dosaženo. Pokud takové posouzení provedeno nebylo, nelze objektivně tvrdit, že navržené řešení představuje přiměřený zásah.	

Poř.č.	Připomínkové místo	Číslo jednací	Článek	AO	Připomínka	Vyhodnocení
					Nelze současně předpokládat dlouhodobou změnu charakteru a budoucího využití území a současně bez vysvětlení metodiky uzavřít, že tato změna představuje přiměřené omezení ústavně chráněného práva obcí na samosprávu. d) Ústava České republiky v čl. 8 garantuje ochranu územní samosprávy a čl. 101 odst. 4 stanoví, že zásahy státu do činnosti územních samosprávných celků mohou být prováděny pouze způsobem stanoveným zákonem a jen vyžaduje-li to ochrana zákona. Judikatura Ústavního soudu i Nejvyššího správního soudu současně dlouhodobě vychází z požadavku, že zásahy do ústavně zaručeného práva na samosprávu musí sledovat legitimní cíl, být nezbytné a nesmějí překročit přiměřenou míru zásahu. Zákon č. 100/2001 Sb., stavební zákon i směrnice Evropského parlamentu a Rady 2001/42/ES současně vyžadují přezkoumatelné vyhodnocení významných důsledků navrhovaného řešení. Požadavek nesměřuje k nahrazení navazujícího procesu EIA ani k požadavku na vymezení budoucí územní politiky obcí, ale k přezkoumatelnosti závěrů dokumentace a možnosti ověřit, z jakých podkladů její závěry vycházejí. Bez takového vysvětlení nelze objektivně posoudit skutečný rozsah zásahu do práva obcí na samosprávu. e) Dokumentace předpokládá přijatelnost navrženého řešení, avšak neumožňuje ověřit, z jakých podkladů vychází závěr o přiměřenosti zásahů do práva obcí na samosprávu. Výsledkem je vnitřní rozpor mezi deklarovanou přijatelností návrhu a rozsahem jeho vyhodnocení. Tato skutečnost zpochybňuje přezkoumatelnost dokumentace. Návrh řešení: Požaduji vysvětlení metodiky a podkladů, ze kterých dokumentace vychází při závěru o přiměřenosti zásahů do práva obcí na samosprávu a při poměřování veřejného zájmu s ústavně chráněným postavením územních samosprávných celků. Současně požaduji doplnění závazných podmínek pro navazující rozhodování, které zajistí transparentní vyhodnocení zásahů do samosprávy a objektivní poměřování veřejných a ústavně chráněných zájmů. Pokud nebude možné uvedené nedostatky objektivně a přezkoumatelně odstranit, požaduji vypuštění akcelerační oblasti AOV47 – Bukovec a souvisejícího územního opatření z návrhu Změny č. 2 Územního rozvojového plánu ČR. **XIII. ZÁVĚREČNÉ STANOVISKO K NÁVRHU ZMĚNY Č. 2 ÚZEMNÍHO ROZVOJOVÉHO PLÁNU ČR A NÁVRHU ÚZEMNÍHO OPATŘENÍ O VYMEZENÍ AOV Č. 47 BUKOVEC VČETNĚ SOUVISEJÍCÍ DOKUMENTACE SEA A JEJÍHO ODŮVODNĚNÍ** Na základě níže uvedených skutečností je zřejmé, že návrh vymezení akcelerační oblasti AOV47 – Bukovec trpí zásadními věcnými i právními vadami **a neobstojí při případném přezkumu ve správním soudnictví ve smyslu § 310 stavebního zákona.** Územní opatření jsou vydávána na centrální úrovni, jsou závazná pro navazující správní řízení a nepodléhají klasickým opravným prostředkům, čímž fakticky předurčují budoucí využití území. V praxi tak předurčují využití území bez ohledu na vůli krajů a obcí, aniž by těmto samosprávám zůstala **reálná možnost** záměry v území odmítnout nebo podstatně modifikovat. Deklarované zachování role samosprávy **se tím stává čistě formálním.** **Považuji za zásadní, že stát prostřednictvím územních opatření podle ZOZE:** ➢ **přenáší odpovědnost za konflikty v území na kraje a obce,** ➢ **oslabuje legitimitu územního plánování jako nástroje vyvažování veřejných a soukromých zájmů,** ➢ **a vytváří prostředí právní nejistoty, které neurychlí výstavbu OZE, ale naopak povede ke sporům, odporu místních komunit a následným soudním přezkumům.** Stát připouští realizaci záměrů v území dříve, než jsou známy jejich skutečné dopady, jde tedy o popření preventivního principu. **Takový přístup znamená, že stát připouští realizaci záměrů v území dříve, než jsou známy jejich skutečné dopady, a teprve následně se snaží tyto dopady korigovat.** Tím dochází k popření preventivního principu, na němž je postavena ochrana veřejných zájmů i důvěra obyvatel v rozhodování veřejné správy. Takový přístup je v rozporu se zásadou předběžné opatrnosti a dlouhodobě uplatňovanými principy ochrany životního prostředí, kdy má být vzniku nepřijatelných vlivů předcházeno, nikoli je řešit až dodatečně po jejich vzniku jejich reálných dopadů, a že takový postup je	

Poř.č.	Připomínkové místo	Číslo jednací	Článek	AO	Připomínka	Vyhodnocení
					nejen nevhodný, ale i kontraproduktivní. **Akcelerace výstavby nemůže být vykoupena rezignací na kvalitu rozhodování a na respekt k území.** **Níže popsaný masivní a jednotný nesouhlas obcí a obyvatel představuje významný indikátor nepřiměřenosti zásahu do území a potvrzuje, že vymezení akcelerační oblasti není společensky akceptovatelné. Nerespektování těchto projevů vůle je v rozporu s principem samosprávy podle článku 8 Ústavy České republiky a se zákonem č. 128/2000 Sb., o obcích, a současně je v rozporu s požadavky na účast veřejnosti podle Aarhuské úmluvy.** Vzhledem k těmto důvodům se usnesl Výbor pro územní rozvoj, veřejnou správu a životní prostředí Senátu ČR, svým usnesením č. 86 z 29.4.2026 mimo jiné v bodě III. na tom, **aby vláda ČR respektovala vůli místních samospráv.** Všechny obce v předmětné akcelerační oblasti se prostřednictvím svých zástupců zúčastnily veřejného projednání předmětné změny dne 15.5.2026 v Praze. Jak jsme uvedli, realizaci staveb VTE za využití akceleračních zón a tedy i ustanovení těchto zón **považujeme za jednání protiústavní**, a zásadní právní argumentace zde existuje dle našeho názoru rovněž v případě realizace staveb VTE ad hoc. To proto, že **dané stavby zasahují do ústavních práv ostatních subjektů v mnoha rovinách.** Stavby VTE trvale zasahují do krajiny a tím do vlastnických práv, mohou závažně ohrozit životní prostředí a zdraví, trvale zasahují do kvality bydlení v daném regionu tímto zásahem a devalvují trvale vlastnictví ostatních subjektů. Vymezení akcelerační oblasti tak představuje nepřiměřený zásah do práv dotčených osob, zejména do vlastnických práv podle článku 11 Listiny základních práv a svobod, a není prokázáno, že je nezbytný a přiměřený sledovanému veřejnému zájmu. V textu připomínek uvedené články ústavního pořádku ČR jsou mimo jiné provedena v právním řádu ČR např. v § 1042 občanského zákoníku: Vlastník se může domáhat ochrany proti každému, kdo neprávem do jeho vlastnického práva zasahuje nebo je ruší jinak než tím, že mu věc zadržuje. V duchu a smyslu tohoto ustanovení nelze předmětné územní opatření chápat jinak, než jako **výrazný, trvalý a neodstranitelný zásah a rušení našeho vlastnického práva,** za současného vážného narušování našeho zdraví a kvality života, a to bez relevantních a jakkoli ospravedlnitelných důvodů s výjimkou zisku soukromých investorů. Dokumentace SEA a návrh územního opatření dále neobsahují řádné posouzení kumulativních a synergických vlivů, vychází z modelového a nepřezkoumatelného řešení, odkládá posouzení klíčových dopadů do navazujících řízení a je vnitřně rozporná. Současně je založena na nesprávném skutkovém stavu, zejména ve vztahu k ochraně vodních zdrojů a dalším limitům území. Návrh dále neprokazuje, že nedojde k významným negativním vlivům na životní prostředí, krajinný ráz, biodiverzitu, veřejné zdraví ani na lokality soustavy Natura 2000. Nebyla prokázána ani absence negativních dopadů na obyvatelstvo a majetkové poměry v území. Dokumentace neobsahuje variantní řešení, neodůvodňuje výběr lokality a nestanoví účinná zmírňující opatření. Přesto uzavírá, že záměr je akceptovatelný, aniž by tento závěr byl podložen odpovídajícími podklady. Navrhuji dále důkaz výše uvedených tvrzení provedením nového hodnocení SEA, které předložíme Ministerstvu pro místní rozvoj do dne 30.6.2027. **Navržené řešení představuje naprosto brutální zásah do charakteru krajiny, kvality života obyvatel i majetkových práv a narušení jejich legitimního očekávání, že tyto hodnoty budou zachovány ve vztahu k dosavadnímu územnímu plánování a dlouhodobě deklarovanému udržitelnému rozvoji území.** Z výše uvedených důvodů je návrh nepřezkoumatelný, nezákonný a nesplňuje požadavky na ochranu veřejných zájmů. Nesouhlasím s použitím předmětného územního opatření ve smyslu příslušných ustanovení stavebního zákona a zákona č. 249/2025 Sb., o urychlení využívání obnovitelných zdrojů energie (ZOZE), neboť tento nástroj představuje koncepčně chybný, právně rizikový a prakticky nepřiměřený zásah do systému územního plánování, který není způsobilý zajistit vyváženou ochranu veřejných zájmů. Návrh v předložené podobě není dostatečně odůvodněný, není podložen odbornými daty, je v rozporu s právními předpisy ČR i EU a může mít závažné dopady na krajinu, životní prostředí i obyvatele, **proto požaduji především vyřazení Akcelerační oblasti a Územního opatření k AOV47 z návrhu Změny č. 2 Územního rozvojového plánu ČR.** Pro případ, že tomuto požadavku nebude vyhověno, požaduji zásadní přepracování návrhu tohoto územního opatření, dokumentace SEA a návrhu Změny č. 2 ÚRP ČR ve smyslu podaných připomínek tak, aby byl v souladu s právními předpisy a byly řádně vyhodnoceny jeho dopady.	

Poř.č.	Připomínkové místo	Číslo jednací	Článek	AO	Připomínka	Vyhodnocení
					Žádáme, aby tyto připomínky byly řádně (nikoliv tedy výhradně pomocí tzv. umělé inteligence) a jednotlivě (i když se nevyhnutelně částečně překrývají A POSTUPNĚ TO DLE OBSAHU V ČL. V. PODÁNÍ, KDE JSOU OČÍSLOVÁNY JEDNOTNOU ČÍSELNOU ŘADOU Č. 1- Č.196) vypořádány v souladu se zákonem č. 500/2004 Sb., správní řád, zejména s § 172 odst. 4 a v případě vlastníků dotčených nemovitých věcí přiměřeně ve smyslu § 172 odst. 5 téhož zákona, a aby bylo u každé připomínky uvedeno konkrétní, věcné a přezkoumatelné odůvodnění přijatého řešení.	
4692.	Karel Peterka	MMR-51682-2026-81	99cza	AOV47	Věc: PŘIPOMÍNKY K NÁVRHU ZMĚNY Č. 2 ÚZEMNÍHO ROZVOJOVÉHO PLÁNU ČR PŘIPOMÍNKY K VYHODNOCENÍ VLIVŮ NÁVRHU ZMĚNY Č. 2 ÚZEMNÍHO ROZVOJOVÉHO PLÁNU NA UDRŽITELNÝ ROZVOJ ÚZEMÍ PŘIPOMÍNKY K VYHODNOCENÍ VLIVŮ NÁVRHU ÚZEMNÍHO OPATŘENÍ O VYMEZENÍ AKCELERAČNÍ OBLASTI AOV 47 - BUKOVEC V NÁVRHU ZMĚNY Č. 2 ÚZEMNÍHO ROZVOJOVÉHO PLÁNU NA UDRŽITELNÝ ROZVOJ ÚZEMÍ PŘIPOMÍNKY K NÁVRHU ÚZEMNÍHO OPATŘENÍ O VYMEZENÍ AKCELERAČNÍ OBLASTI AOV 47 - BUKOVEC V NÁVRHU ZMĚNY Č. 2 ÚZEMNÍHO ROZVOJOVÉHO PLÁNU NÁZEV ZÁMĚRU: AKCELERAČNÍ OBLAST AOV47 – BUKOVEC Podávám dle § 97 zák. č. 283/2021 sb., stavební zákon k návrhu Změny č. 2 Územního rozvojového plánu ČR níže uvedené připomínky k návrhu změny č. 2 Územního rozvojového plánu ČR včetně jejího odůvodnění, připomínky k vyhodnocení vlivů návrhu změny č. 2 Územního rozvojového plánu ČR na udržitelný rozvoj území včetně jeho odůvodnění, připomínky k vyhodnocení vlivů návrhu územního opatření o vymezení akcelerační oblasti AOV 47 - Bukovec v návrhu změny č. 2 územního rozvojového plánu na udržitelný rozvoj území včetně jeho odůvodnění a připomínky k návrhu územního opatření obecné povahy pro akcelerační oblast AOV 47 - Bukovec o podmínkách a zmírňujících opatřeních podle zákona o urychlení využívání obnovitelných zdrojů energie v návrhu změny č. 2 Územního rozvojového plánu ČR, včetně jeho odůvodnění. **III. NÁZEV ZÁMĚRU** Akcelerační oblast AOV47 – Bukovec **IV. DOTČENÉ ÚZEMÍ** Rozloha akcelerační oblasti AOV47 – Bukovec je 11,8 km2 a odhadovaný maximální celkový instalovaný výkon záměrů pro využití obnovitelného zdroje – energie větru umístitelných v této akcelerační oblasti je 115,5 MW. Akcelerační oblast AOV47 – Bukovec byla navržena v katastrálních územích: Kraj Vysočina: ORP Pelhřimov ➢ 655066 Chválkov u Kamenice nad Lipou v obci Mnich ➢ 640719 Hojovice v obci Hojovice ➢ 626830 Dobešov u Černovic v obci Černovice ➢ 626864 Vlkosovice v obci Černovice ➢ 608173 Bořetín v obci Bořetín Jihočeský kraj: ORP Jindřichův Hradec ➢ 614050 Březina u Deštné v obci Březina ➢ 632686 Drunče v obci Drunče ORP Tábor ➢ 736406 Tříklasovice v obci Psárov ➢ 736392 Psárov v obci Psárov Územní opatření k AOV47 – Bukovec a současně na širší území, které může být navrženým řešením přímo či nepřímo ovlivněno. Jedná se o území s významnými krajinnými a přírodními hodnotami a klidovým obytným prostředím, které nejsou návrhem dostatečně respektovány. **V. NĚKTERÉ POUŽITÉ ZKRATKY A POJMY A FORMULACE** Zkratky pojmy, které se mohou v připomínkách vyskytovat, popř. i v jejich kombinacích:	**Akceptováno.** Akcelerační oblast AOV47 – Bukovec byla vypuštěna.

Příloha č. 5xg– Vyhodnocení připomínek obcí a veřejnosti

Poř.č.	Připomínkové místo	Číslo jednací	Článek	AO	Připomínka	Vyhodnocení
					Změna/Změna č.2/změna č. 2 URP/návrh změny/návrh změny č.2 - návrh změny č. 2 Územního rozvojového plánu ČR včetně jeho odůvodnění UO/územní opatření/návrh územního opatření - návrh územního opatření obecné povahy pro akcelerační oblast AOV 47 - Bukovec o podmínkách a zmírňujících opatřeních podle zákona o urychlení využívání obnovitelných zdrojů energie v návrhu změny č. 2 Územního rozvojového plánu ČR včetně jeho odůvodnění Dokumentace SEA/Posouzení SEA/vyhodnocení vlivů na území/SEA/posouzení - vyhodnocení vlivů návrhu změny č. 2 Územního rozvojového plánu ČR na udržitelný rozvoj území včetně jeho odůvodnění a vyhodnocení vlivů návrhu územního opatření o vymezení akcelerační oblasti AOV 47 - Bukovec v návrhu změny č. 2 územního rozvojového plánu na udržitelný rozvoj území včetně jeho odůvodnění Odůvodnění/Odůvodnění UO/Odůvodnění územního opatření/Odůvodnění Změny - odůvodnění opatření obecné povahy pro akcelerační oblast AOV 47 Bukovec Dokumentace – návrh Změny č. 2 URP ČR, návrh územního opatření obecné povahy pro akcelerační oblast AOV 47 - Bukovec a související dokumentace SEA Odůvodnění SEA – odůvodnění vyhodnocení vlivů návrhu změny č. 2 Územního rozvojového plánu ČR na udržitelný rozvoj území a odůvodnění vyhodnocení vlivů návrhu územního opatření o vymezení akcelerační oblasti AOV 47 - Bukovec v návrhu změny č. 2 územního rozvojového plánu na udržitelný rozvoj území AO/AOV/akcelerační zóna – akcelerační oblast dle změny č. 2 Územního rozvojového plánu ČR AO 47/AOV 47/AO Bukovec/AOV Bukovec – akcelerační oblast AOV 47 Bukovec URP – Územní rozvojový plán České republiky MŽP – Ministerstvo životního prostředí, KrÚ/Krajský úřad – Krajský úřad Kraje Vysočina nebo Krajský úřad Jihočeského kraje, OŽPZ – Krajský úřad Kraje Vysočina, odbor životního prostředí a zemědělství MPO – Ministerstvo průmyslu a obchodu, MMR – Ministerstvo pro místní rozvoj, VÚKOZ – Výzkumný ústav pro krajinu, AOPK – Agentura ochrany přírody a krajiny, ČSO – Česká společnost ornitologická, ČESON – Česká společnost pro ochranu netopýrů, OZE – obnovitelné zdroje energie, VTE – vysoká větrná elektrárna, FVE – fotovoltaická elektrárna UP – územní plán, ZUR – zásady územního rozvoje, UPD – územně plánovací dokumentace, ZPF – zemědělský půdní fond, JES - jednotné environmentální stanovisko, GIS – geografický informační systém, NDOP – Nálezová databáze ochrany přírody, PUPFL – pozemek určený k plnění funkcí lesa, DOSS – dotčený orgán státní správy, SOKR – Strategie ochrany krajinného rázu kraje Vysočina, O – ohrožený druh, SO – silně ohrožený druh, KO – kriticky ohrožený druh, EU nebo evropský druh – druh chráněných podle Evropských společenství, ZCHÚ – zvláště chráněné území, NKP – národní kulturní památka, VPZ - vesnická památková zóna, CHKO – chráněná krajinná oblast, ÚSES – územní systém ekologické stability, VKP – významný krajinný prvek, MA21 – Místní agenda 21 zákon o JES – zákon č. 148/2023 Sb., o jednotném environmentálním stanovisku st.z./StZ – zákon č. 283/2021 Sb., stavební zákon směrnice RED III. - Směrnice Evropského parlamentu a Rady (EU) 2023/2413 ze dne 18. října 2023, kterou se mění směrnice (EU) 2018/2001, nařízení (EU) 2018/1999 a směrnice 98/70/ES, pokud jde o podporu energie z obnovitelných zdrojů, a zrušuje směrnice Rady (EU) 2015/652 Zákon o EIA – zákon č. 100/2001 Sb., o posuzování vlivů na životní prostředí a o změně některých souvisejících zákonů (zákon o posuzování vlivů na životní prostředí) vodní zákon - zákon š. 254/2001 Sb., o vodách a o změně některých zákonů (vodní zákon) lesní zákon – zákon š. 289/1995 Sb., o lesích a o změně některých zákonů (lesní zákon) zákon o ochraně ZPF – zákon č. 334/1992 Sb., o ochraně zemědělského půdního fondu zákon o ŽP – zákon č. 17/1992 Sb., o životním prostředí správní řád – zákon č. 500/2004 Sb., správní řád ZOZE - Zákon č. 249/2025 Sb., o urychlení využívání některých obnovitelných zdrojů energie a o změně souvisejících zákonů (zákon o urychlení využívání obnovitelných zdrojů energie), Směrnice o ptácích - Směrnice Rady č. 79/409/EHS z 2. dubna 1979 o ochraně volně žijících ptáků, Směrnice o stanovištích - Směrnice Rady č. 92/43/EHS z 21. května 1992 o ochraně přírodních stanovišť, volně žijících živočichů a planě rostoucích rostlin vyhláška č. 142/2018 Sb., - vyhláška Ministerstva životního prostředí č. 142/2018 Sb., o náležitostech posouzení vlivu záměru a koncepce na evropsky významné lokality a ptačí oblasti a o náležitostech hodnocení vlivu závažného zásahu na zájmy ochrany přírody a krajiny,	

Příloha č. 5xg– Vyhodnocení připomínek obcí a veřejnosti

Poř.č.	Připomínkové místo	Číslo jednací	Článek	AO	Připomínka	Vyhodnocení
					Metodika MŽP – Metodika ke stanovování podmínek zmírňujících opatření v návrhu územního opatření podle zákona č. 249/2025 Sb., o urychlení využívání některých obnovitelných zdrojů energie a o změně souvisejících zákonů (zákon o urychlení využívání obnovitelných zdrojů energie) Jednotné i množné číslo sloves a zájmen se vztahuje k podateli připomínek	

Poř.č.	Připomínkové místo	Číslo jednací	Článek	AO	Připomínka	Vyhodnocení
					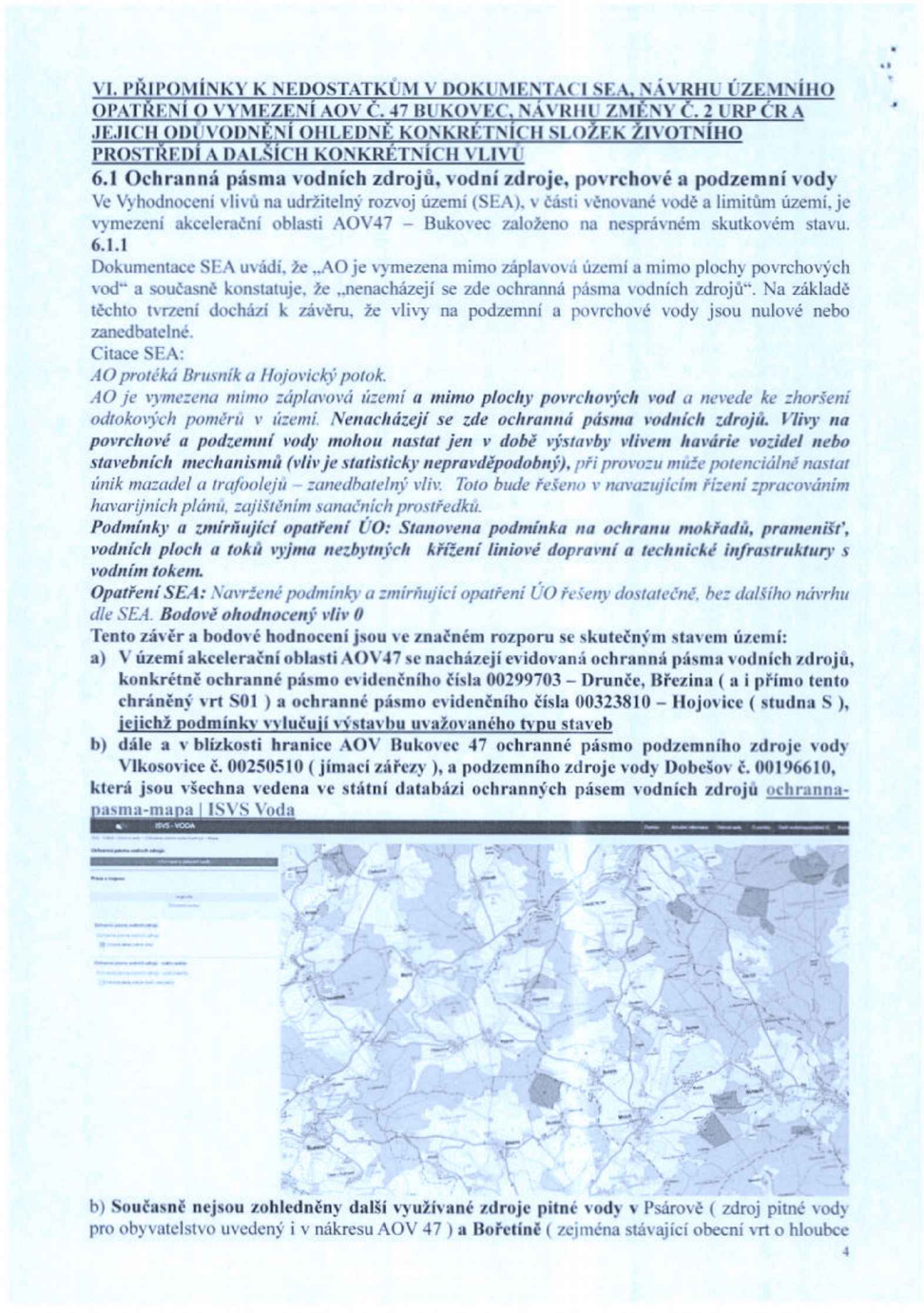	

VI. PŘIPOMÍNKY K NEDOSTATKŮM V DOKUMENTACI SEA, NÁVRHU ÚZEMNÍHO OPATŘENÍ O VYMEZENÍ AOV Č. 47 BUKOVEC, NÁVRHU ZMĚNY Č. 2 URP ČR A JEJICH ODŮVODNĚNÍ OHLEDNĚ KONKRÉTNÍCH SLOŽEK ŽIVOTNÍHO PROSTŘEDÍ A DALŠÍCH KONKRÉTNÍCH VLIVŮ

6.1 Ochranná pásma vodních zdrojů, vodní zdroje, povrchové a podzemní vody

Ve Vyhodnocení vlivů na udržitelný rozvoj území (SEA), v části věnované vodě a limitům území, je vymezení akcelerační oblasti AOV47 – Bukovec založeno na nesprávném skutkovém stavu.

6.1.1

Dokumentace SEA uvádí, že „AO je vymezena mimo záplavová území a mimo plochy povrchových vod" a současně konstatuje, že „nenacházejí se zde ochranná pásma vodních zdrojů". Na základě těchto tvrzení dochází k závěru, že vlivy na podzemní a povrchové vody jsou nulové nebo zanedbatelné.

Citace SEA:

AO protéká Brusník a Hojovický potok.

AO je vymezena mimo záplavová území ***a mimo plochy povrchových vod*** *a nevede ke zhoršení odtokových poměrů v území.* ***Nenacházejí se zde ochranná pásma vodních zdrojů. Vlivy na povrchové a podzemní vody mohou nastat jen v době výstavby vlivem havárie vozidel nebo stavebních mechanismů (vliv je statisticky nepravděpodobný),*** *při provozu může potenciálně nastat únik mazadel a trafoolejů – zanedbatelný vliv. Toto bude řešeno v navazujícím řízení zpracováním havarijních plánů, zajištěním sanačních prostředků.*

Podmínky a zmírňující opatření ÚO: Stanovena podmínka na ochranu mokřadů, pramenišť, vodních ploch a toků vyjma nezbytných křížení liniové dopravní a technické infrastruktury s vodním tokem.

Opatření SEA: *Navržené podmínky a zmírňující opatření ÚO řešeny dostatečně, bez dalšího návrhu dle SEA.* ***Bodově ohodnocený vliv 0***

Tento závěr a bodové hodnocení jsou ve značném rozporu se skutečným stavem území:

a) **V území akcelerační oblasti AOV47 se nacházejí evidovaná ochranná pásma vodních zdrojů, konkrétně ochranné pásmo evidenčního čísla 00299703 – Drunče, Březina (a i přímo tento chráněný vrt S01) a ochranné pásmo evidenčního čísla 00323810 – Hojovice (studna S), jejichž podmínky vylučují výstavbu uvažovaného typu staveb**

b) **dále a v blízkosti hranice AOV Bukovec 47 ochranné pásmo podzemního zdroje vody Vlkosovice č. 00250510 (jímací zářezy), a podzemního zdroje vody Dobešov č. 00196610,**

která jsou všechna vedena ve státní databázi ochranných pásem vodních zdrojů ochranna-pasma-mapa | ISVS Voda

b) **Současně nejsou zohledněny další využívané zdroje pitné vody v** Psárově (zdroj pitné vody pro obyvatelstvo uvedený i v nákresu AOV 47) **a Bořetíně** (zejména stávající obecní vrt o hloubce

4

Poř.č.	Připomínkové místo	Číslo jednací	Článek	AO	Připomínka	Vyhodnocení
					50m a vodojem, oboje ve vzdálenosti do 300m od hranice AOV47, dtto plánovaný obecní vrt a přívod k vodojemu) ani závislost obyvatel na individuálních studních. c) Dále se nachází v území dalších asi 10 bezejmenných toků, nejenom výše dva pojmenované potoky, viz příslušné mapy vodni-nadrze-mapa | ISVS Voda:  d) Dále se v území nachází nejméně 4 vodní nádrže, je jednoduše patrno na mapy.com. 5	

Poř.č.	Připomínkové místo	Číslo jednací	Článek	AO	Připomínka	Vyhodnocení
					e) **Dále se přímo v AOV nebo v okolí nachází řada pramenišť a mokřadů, viz např. mapy.com.** 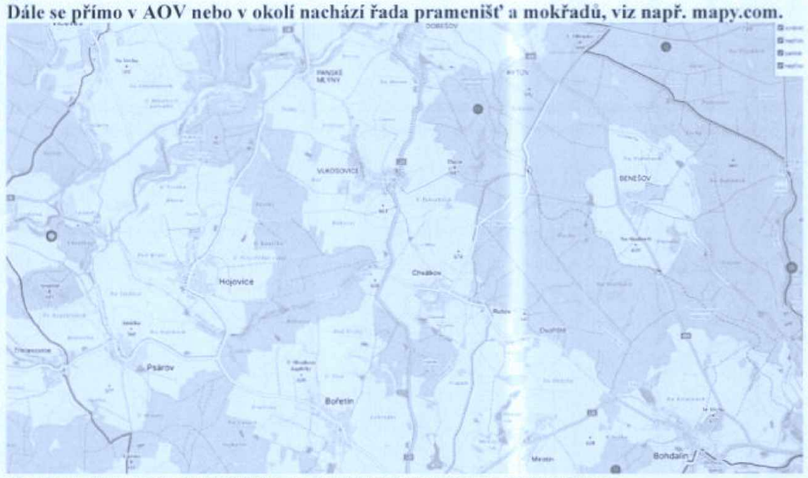 **Např. v k.ú. Drunče se nachází cenné rašelinné mokřady a další biotopy.** 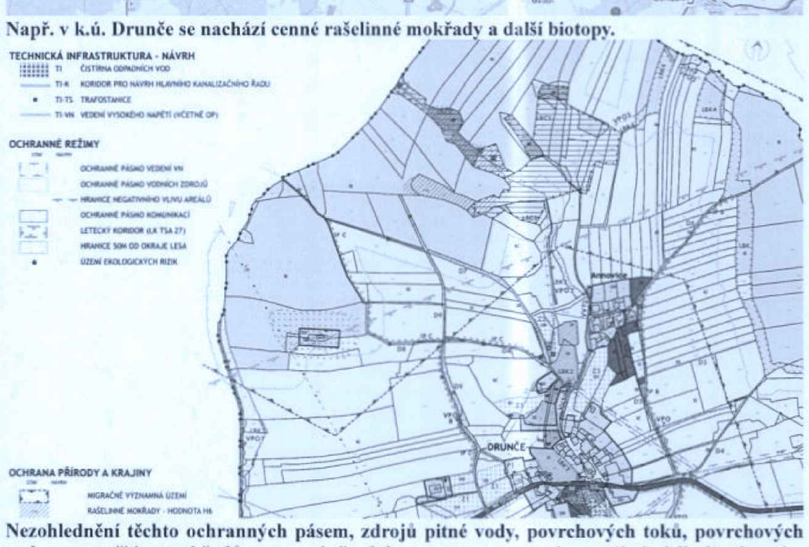 **Nezohlednění těchto ochranných pásem, zdrojů pitné vody, povrchových toků, povrchových vod, pramenišť a mokřadů znamená, že dokumentace nepracuje s reálnými limity území a podhodnocuje rizika pro podzemní i povrchové vody.** Požaduji, aby tato shora uvedená připomínka byla samostatně a s řádným odůvodněním vypořádána. **6.1.2** **Současně je bagatelizován vliv stavebních zásahů, zejména zakládání větrných elektráren, budování komunikací** a manipulace s technickými kapalinami, přestože dokumentace sama připouští možnost havárií a úniků látek. Citace SEA: 6	

Poř.č.	Připomínkové místo	Číslo jednací	Článek	AO	Připomínka	Vyhodnocení
					Např. v k.ú. Drunče se nachází cenné rašelinné mokřady a další biotopy. 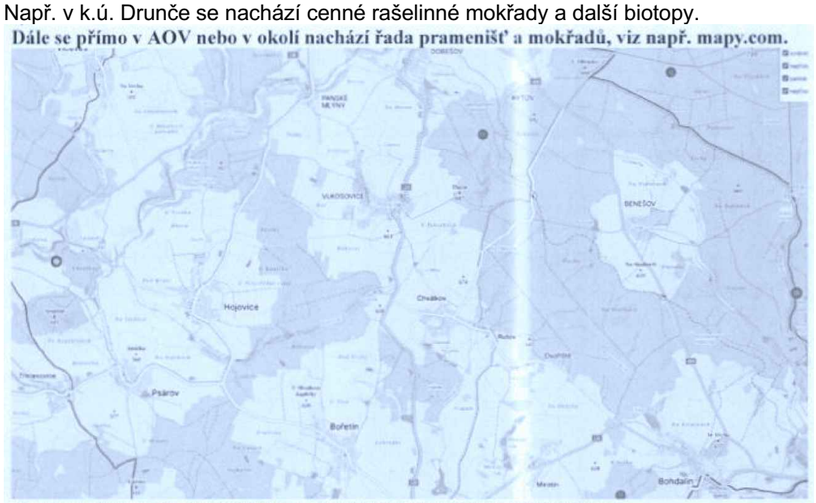 Např. v k.ú. Drunče se nachází cenné rašelinné mokřady a další biotopy. 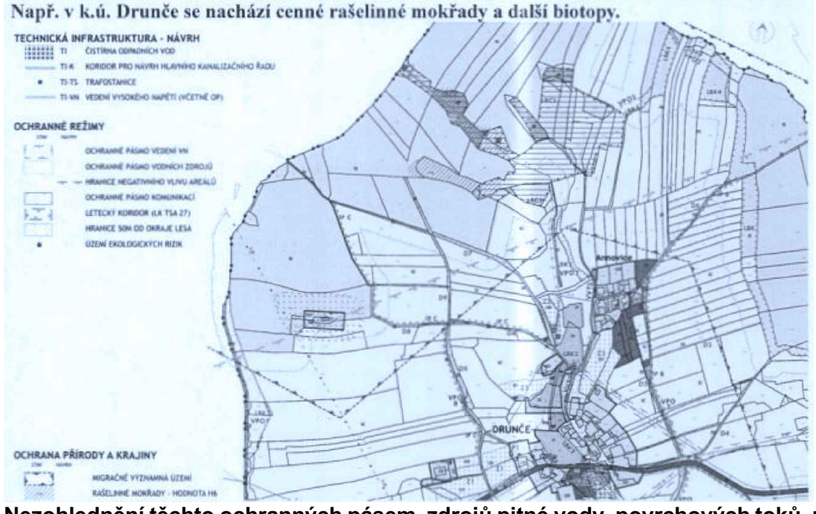 **Nezohlednění těchto ochranných pásem, zdrojů pitné vody, povrchových toků, povrchových vod, pramenišť a mokřadů znamená, že dokumentace nepracuje s reálnými limity území a podhodnocuje rizika pro podzemní i povrchové vody.** Požaduji, aby tato shora uvedená připomínka byla samostatně a s řádným odůvodněním vypořádána. **6.1.2** **Současně je bagatelizován vliv stavebních zásahů, zejména zakládání větrných elektráren, budování komunikací a manipulace s technickými kapalinami, přestože dokumentace sama připouští možnost havárií a úniků látek.** Citace SEA: *VTE jsou zakládány v malé hloubce pod terénem (2-4 m), s betonáží v malé ploše (cca 400 m2) – z hlediska vlivu na horninové prostředí je vliv hodnocen jako zanedbatelný. AO je vymezena mimo ložiska nerostných surovin a mimo svahové deformace nacházející se v území. V severní části AO poddolovaná území. Vliv je hodnocen jako nulový.* *Podmínky a zmírňující opatření ÚO: Vliv zanedbatelný, stanovena podmínka při umisťování záměrů OZE respektovat.* *Opatření SEA: Bez dalšího návrhu dle SEA.*	

Poř.č.	Připomínkové místo	Číslo jednací	Článek	AO	Připomínka	Vyhodnocení
					Bodově ohodnocený vliv 0 Oproti tomu citace z textu Územního opatření o stanovení AOV47 (ÚO): *V místě základů větrné elektrárny a zařízení související infrastruktury nebudou prováděny terénní úpravy, kterými by se původní úroveň terénu zvyšovala o více než 5,0 m nebo snižovala o více než 5,0 m. Podmínka se nevztahuje na případné dočasné terénní úpravy po dobu výstavby větrné elektrárny.*** Tento závěr a bodové hodnocení jsou v rozporu s reálným průběhem výstavby VTE (přičemž v SEA chybí modelový způsob výstavby VTE vysoké 250 m) a jejím vlivem na povrchové i podzemní vody a dále si i vzájemně odporují obsah SEA a ÚO. V případě základové patky VTE jde až 2000 m3 betonu o váze cca 4000 tun. Nikde není navíc modelován způsob zakládání VTE ani její výstavby, při jejich výšce je možno očekávat v případě nestabilního podloží zakládání pilotáží do daleko větší hloubky. Výstavba a tlak takového základu nemůže být bez vlivu na povrchové a podzemní vody v místě navíc dokumentace ho nijak nevyhodnocuje. V této souvislosti upozorňujeme na podmínku stanovenou Jihočeským krajem ve svém stanovisku: *Záměry OZE a související infrastruktura budou navrženy a provedeny tak, aby nedošlo ke zhoršení odtokových poměrů v území, ke zvýšení erozního odnosu, k soustředění srážkového odtoku do vodních toků, mokřadních a prameništních ploch* ***ani ke zhoršení jakosti povrchových nebo podzemních vod.*** *Srážkové vody budou přednostně zasakovány nebo zadržovány v místě jejich vzniku, případně řízeně odváděny způsobem, který nezpůsobí erozi ani negativní ovlivnění vodních a mokřadních biotopů.* Požaduji, aby tato shora uvedená připomínka byla samostatně a s řádným odůvodněním vypořádána. **6.1.3** Dále podmínka 5m snížení terénu se nevztahuje na případné dočasné terénní úpravy po dobu výstavby VTE, **což lze vykládat i tak (a vůbec celý text podmínky), že základy VTE mohou být i hlubší,** což by bylo zcela fatálně negativní pro zachování zdrojů podzemní vody. Nikde není navíc modelován způsob zakládání VTE ani její celkové výstavby, při jejich výšce je možno očekávat v případě nestabilního podloží zakládání pilotáží do daleko větší hloubky. **Dokumentace vůbec výslovně neřeší hloubku základů pro VTE o výšce 250m, což by měl být klíčový limit pro AOV.** Požaduji, aby tato shora uvedená připomínka byla samostatně a s řádným odůvodněním vypořádána. **6.1.4** Z dostupných podkladů dále vyplývá, že území akcelerační oblasti je tvořeno horninovým prostředím s puklinovou propustností, které je z hlediska hydrogeologie **extrémně citlivé na zásahy do horninového masivu**. V takovém prostředí nelze vyloučit, že realizace rozsáhlých základových konstrukcí větrných elektráren, včetně betonových základů a souvisejících stavebních zásahů, povede ke změně proudění podzemních vod a k narušení hydrogeologických poměrů v území. **Tento aspekt nebyl v dokumentaci vůbec vyhodnocen,** přestože se jedná o území s výskytem vodních zdrojů a ochranných pásem. V případě puklinového prostředí přitom může mít zásah lokálního charakteru plošné dopady, včetně ovlivnění vydatnosti zdrojů podzemních vod. Požaduji, aby tato shora uvedená připomínka byla samostatně a s řádným odůvodněním vypořádána. **6.1.5** Citace ÚO *e) Záměry OZE budou umisťovány tak, aby nebyla narušena funkce stávajících funkčních melioraci.* **Dokumentace vůbec neobsahuje rozsah/údaje/podklady o tom, kde se meliorace nacházejí. Uvedená skutečnost je dohledatelná v příslušných archivech a zdokumentovatelná.** Podle zkušeností zde žijících obyvatel se meliorované pozemky nacházejí prakticky všude a jejich rozsah se do velké míry kryje s rozsahem zemědělské půdy zahrnuté do AOV47. Potom je ovšem taková podmínka nepřezkoumatelná a jde o zásadní nedostatek ÚO a SEA. Požaduji, aby tato shora uvedená připomínka byla samostatně a s řádným odůvodněním vypořádána. **6.1.6** Citace ÚO: *V severní a severozápadní části akcelerační oblasti se nachází poddolovaná území, která je třeba při umisťování záměrů OZE respektovat.* **Dokumentace neobsahuje ohledně tzv. respektování poddolovaných území vůbec nic ani jejich polohu a rozsah.**	

Poř.č.	Připomínkové místo	Číslo jednací	Článek	AO	Připomínka	Vyhodnocení
					Požaduji, aby tato shora uvedená připomínka byla samostatně a s řádným odůvodněním vypořádána. **6.1.7** Dokumentace dále předpokládá, že vlivy budou řešeny až v navazujících řízeních prostřednictvím havarijních plánů a technických opatření, čímž opět dochází **k nepřípustnému odkladu** posouzení vlivů. Požaduji, aby tato shora uvedená připomínka byla samostatně a s řádným odůvodněním vypořádána. **6.1.8** **Celá oblast patří ke zranitelné oblasti z hlediska stability podzemních zdrojů vody, viz příslušná mapa:**  Celá lokalita AOV47 byla z hlediska záměru hodnocena Ministerstvem životního prostředí, přičemž ohledně ochrany podzemních vod došlo hodnocení k následujícímu výsledku, viz citace: *Komplexní analýza k. ú. Bořetín* *Faktor Hodnocení citlivosti Hlavní argument* *Podzemní vody Extrémní Puklinová propustnost krystalinika; riziko ztráty vody ve studnách.* *Ochrana vod: KRITICKÉ RIZIKO.* *Komplexní analýza k. ú. Březina* *Faktor Hodnocení citlivosti Hlavní argument* *Podzemní vody Extrémní Puklinová propustnost krystalinika a přímé ohrožení studní obyvatel.* *1. Environmentální a vodohospodářské limity* *Ochrana vod: KRITICKÝ LIMIT.* *Komplexní analýza k. ú. Drunče* *Faktor Hodnocení citlivosti Hlavní argument* *Podzemní vody Extrémní Puklinová propustnost podloží; vysoké riziko ztráty vody v obecních studnách.* *1. Environmentální a vodohospodářské limity* *Ochrana vod: KRITICKÉ RIZIKO.* *Komplexní analýza k. ú. Hojovice* *Faktor Hodnocení citlivosti Hlavní argument* *Podzemní vody Vysoká Riziko narušení puklinových kolektorů pitné vody pro obec.* *Ochrana vod: Vysoké riziko.* *Komplexní analýza k. ú. Vlkosovice* *Faktor Hodnocení citlivosti Hlavní argument* *Podzemní vody Extrémní Puklinová propustnost podloží a přímé ohrožení soukromých studní.* *Ochrana vod: KRITICKÝ LIMIT.* *Komplexní analýza k. ú. Dobešov* *Faktor Hodnocení citlivosti Hlavní argument* *Podzemní vody Extrémní Puklinová propustnost podloží a přímé ohrožení zdrojů pitné vody.* *1. Environmentální a vodohospodářské limity* *Ochrana vod: KRITICKÝ LIMIT.* *Komplexní analýza k. ú. Psárov* *Faktor Hodnocení citlivosti Hlavní argument* *Podzemní vody Extrémní Puklinová propustnost podloží a ohrožení zdrojů pitné vody pro obec.* *1. Environmentální a vodohospodářské limity* *Ochrana vod: KRITICKÝ LIMIT.* *Komplexní analýza k. ú. Tříklasovice (obec Psárov)*	

Poř.č.	Připomínkové místo	Číslo jednací	Článek	AO	Připomínka	Vyhodnocení
					Faktor Hodnocení citlivosti Hlavní argument *Podzemní vody Extrémní Puklinová propustnost podloží a ohrožení zdrojů pitné vody pro obec. Riziko ztráty vody ve studních.* *1. Environmentální a vodohospodářské limity* *Ochrana vod: Toto je kritický bod.* *Komplexní analýza k. ú. Chválkov (obec Mnich)* *Faktor Hodnocení citlivosti Hlavní argument* *Podzemní vody Extrémní Puklinová propustnost krystalinika; riziko nevratné ztráty vody ve studnách.* *1. Environmentální a vodohospodářské limity* *Ochrana vod: KRITICKÉ RIZIKO.* Požaduji, aby tato shora uvedená připomínka byla samostatně a s řádným odůvodněním vypořádána. **Shrnutí:** **Dokumentace tak neprokazuje, že nedojde k negativnímu ovlivnění povrchových a podzemních vod a zdrojů pitné vody.** Takový postup je v rozporu s § 3 zákona č. 500/2004 Sb., správní řád, který ukládá povinnost zjistit skutečný stav věci, a současně se zákonem č. 254/2001 Sb., o vodách a o změně některých zákonů (vodní zákon), který chrání vodní zdroje a jejich ochranná pásma. Důsledkem je, že dokumentace je založena na nesprávném skutkovém stavu a je nepřezkoumatelná. **Závěr:** Navrhuje se vyřazení akcelerační oblasti AOV47 – Bukovec z návrhu. **6.2 Absence kumulativních a synergických vlivů** Ve Vyhodnocení vlivů na udržitelný rozvoj území (SEA), v části celkového vyhodnocení vlivů, není provedeno řádné resp. žádné posouzení kumulativních a synergických vlivů akcelerační oblasti AOV47 – Bukovec. **6.2.1** Dokumentace vychází z modelového předpokladu realizace až 33 větrných elektráren o výšce až 250 m, přičemž uvažuje vzdálenosti od obytné zástavby přibližně 500 m, případně i kratší. **Přesto jsou vlivy hodnoceny izolovaně pouze pro tuto akcelerační oblast, aniž by bylo zohledněno souběžné působení dalších záměrů.** Zcela absentuje vyhodnocení kumulace s dalšími akceleračními oblastmi AOV48, AOV49 a AOV50, kde má stát dalších až 55 VTE, které se nacházejí v bezprostřední blízkosti a společně mohou vytvářet souvislý pás větrných elektráren v krajině. **Taková kumulace představuje zásadní změnu charakteru území a vede k přeměně dosavadní harmonické leso-zemědělské krajiny na průmyslově využívané území.** Požaduji, aby tato shora uvedená připomínka byla samostatně a s řádným odůvodněním vypořádána. **6.2.3** **Dokumentace současně nehodnotí celkové zatížení území z hlediska hluku, vizuálních vlivů, fragmentace krajiny ani dopadů na obyvatelstvo a biodiverzitu při souběhu více záměrů.** Požaduji, aby tato shora uvedená připomínka byla samostatně a s řádným odůvodněním vypořádána. **6.2.4** Zcela opomenuto je rovněž kumulativní působení leteckého překážkového značení větrných elektráren, **zejména souběh bílých zábleskových světel ve dne a červených výstražných světel v noční době, které mají významný dopad na krajinný ráz, světelné znečištění a kvalitu života obyvatel.** Požaduji, aby tato shora uvedená připomínka byla samostatně a s řádným odůvodněním vypořádána. **6.2.5** Současně dochází k situaci, kdy při souběhu akceleračních oblastí AOV47, AOV48, AOV49 a AOV50 hrozí **faktické obklíčení jednotlivých obcí větrnými elektrárnami.** Takové uspořádání vede k uzavření sídel v souvislém pásu průmyslových staveb a k zásadní změně charakteru jejich okolí a zablokování jejich územního rozvoje, kdy zastavitelné oblasti již nebudou splňovat ani podmínku vzdálenosti 500m od hranice AOV. **Tento aspekt není v dokumentaci vůbec vyhodnocen,** přestože má zásadní dopad na kvalitu života obyvatel a vnímání prostoru. Požaduji, aby tato shora uvedená připomínka byla samostatně a s řádným odůvodněním vypořádána. **6.2.6** **Dokumentace dále nehodnotí kumulativní hlukové zatížení území při souběhu více větrných elektráren a více akceleračních oblastí, stejně tak vibrace, infrazvuk a posuzování těchto**	

Poř.č.	Připomínkové místo	Číslo jednací	Článek	AO	Připomínka	Vyhodnocení
					parametrů při špičkovém výkonu elektráren. Tyto účinky jednotlivých zařízení se v území sčítají a nelze je hodnotit izolovaně, přičemž jejich souběh zcela nepochybně povede k překročení hygienických limitů. **Posouzení hluku je omezeno pouze na obecné předpoklady a nepracuje s reálným scénářem plného využití území.** Požaduji, aby tato shora uvedená připomínka byla samostatně a s řádným odůvodněním vypořádána. **6.2.7** **Zcela chybí posouzení kumulativních dopadů na obyvatelstvo jako celek, tedy souběhu hluku, vizuální dominance, světelného znečištění a psychologických vlivů, které společně významně ovlivňují kvalitu života. Tyto vlivy nelze hodnotit izolovaně, ale pouze v jejich souhrnu.** Tato absence zcela popírá deklarovaný účel zákona č. 100/2001 Sb. vyjádřený např. v jeho § 1 odst. 3, a dále rozsah a způsob posuzování stanovené v § 2 a § 5 cit. zákona. Požaduji, aby tato shora uvedená připomínka byla samostatně a s řádným odůvodněním vypořádána. **6.2.8** Dokumentace rovněž nehodnotí kumulativní efekt fragmentace krajiny a narušení migrační prostupnosti území. Při souběhu více akceleračních oblastí dochází k vytváření rozsáhlých bariér, které mohou negativně ovlivnit pohyb ptáků, netopýrů i velkých savců a vést k dlouhodobé změně ekologické stability území. **Dle biologického mapování jde o čtverec 6655d.** Požaduji, aby tato shora uvedená připomínka byla samostatně a s řádným odůvodněním vypořádána. *[Screenshot webové aplikace: "Nástroj pro výpočet mapovacích čtverců metodou KFME" — formulář pro zadání zeměpisných souřadnic (49°18'36.71" N, 14°56'51.53" E) nebo faunistického čtverce (zadáno: 6655d), s tlačítky "Vypočíst" a "Ukázat na mapě". Pod formulářem je mřížková mapa České republiky s vyznačeným čtvercem v oblasti Vysočiny/jižních Čech.]* **6.2.9** Zásadním nedostatkem je **vnitřní rozpor dokumentace, která na jedné straně konstatuje absenci kumulativních vlivů v území, na druhé straně však připouští jejich existenci v případě dalších akceleračních oblastí, aniž by tyto vlivy vyhodnotila.** Takový postup činí dokumentaci nepřezkoumatelnou. Tento postup je v rozporu s § 10g zákona č. 100/2001 Sb., o posuzování vlivů na životní prostředí, a se směrnicí Evropského parlamentu a Rady 2001/42/ES o posuzování vlivů některých plánů a programů na životní prostředí, a dalšími právními předpisy, které všechny vyžadují posouzení kumulativních a synergických účinků. Požaduji, aby tato shora uvedená připomínka byla samostatně a s řádným odůvodněním vypořádána. **Shrnutí:** **Důsledkem je, že nelze posoudit skutečný dopad návrhu na krajinu, zdraví obyvatel ani biodiverzitu.** **Závěr:** Navrhuje se vyřazení akcelerační oblasti AOV47 – Bukovec z návrhu, případně doplnění komplexního kumulativního hodnocení. **6.3 Nepřípustné odkládání a přenášení posouzení vlivů do navazujících fází** Ve Vyhodnocení vlivů na udržitelný rozvoj území (SEA) a v podmínkách opatření obecné povahy je posouzení klíčových vlivů akcelerační oblasti AOV47 – Bukovec **nepřípustně odkládáno do navazujících řízení.** 6.3.1 Dokumentace neobsahuje vlastní vyhodnocení hlukových dopadů (stejně tak dopadů infrazvuku a vibrací), ale odkazuje na budoucí akustické studie, které mají být zpracovány až v rámci konkrétních záměrů. Posouzení stroboskopického efektu (flicker efektu) rovněž není provedeno a je odkazováno na budoucí hodnocení. Požaduji, aby tato shora uvedená připomínka byla samostatně a s řádným odůvodněním vypořádána. **6.3.2** Obdobně je posouzení vlivů na faunu, včetně rizika kolizí a mortality ptáků a netopýrů, přeneseno na budoucí monitoring zajišťovaný investorem po realizaci záměru. Citace UO: *d) Provozovatel větrné elektrárny je povinen zajistit monitoring mortality ptáků po dobu minimálně tří let* ***od uvedení větrné elektrárny do provozu.***	

Poř.č.	Připomínkové místo	Číslo jednací	Článek	AO	Připomínka	Vyhodnocení
					e) Provozovatel větrné elektrárny je povinen zajistit akustický monitoring letové aktivity netopýrů po dobu dvou let ***od uvedení větrné elektrárny do provozu.*** Tyto skutečnosti mají být zjištěny vzhledem k principům ochrany životního prostředí předem. Požaduji, aby tato shora uvedená připomínka byla samostatně a s řádným odůvodněním vypořádána. **6.3.4** Odůvodnění Územního rozvojového plánu současně výslovně uvádí, že podrobné posouzení vlivů jednotlivých záměrů bude řešeno až v navazujících řízeních. Takový přístup je však nepřípustný. Již na úrovni koncepce musí být posouzeny všechny podstatné vlivy záměru **a jejich kumulace** tak, aby bylo možné ověřit jeho přijatelnost v území. Požaduji, aby tato shora uvedená připomínka byla samostatně a s řádným odůvodněním vypořádána. **Nelze připustit, aby byly zásadní dopady na životní prostředí, krajinu a obyvatelstvo odkládány do budoucích fází, kdy již nebude možné ovlivnit samotné vymezení území. Vyhodnocení vlivů na udržitelný rozvoj území musí být úplné a musí umožnit přezkoumat, zda je navrhované řešení přijatelné již v této fázi.** Tento postup je **v rozporu se zákonem č. 100/2001 Sb.**, o posuzování vlivů na životní prostředí, a se zásadou prevence, podle níž musí být negativní vlivy identifikovány a posouzeny před přijetím rozhodnutí. **Shrnutí:** Důsledkem je, že Územní rozvojový plán **vlivy reálně nehodnotí!!**, ale pouze je přesouvá do budoucích řízení, čímž dochází k zásadnímu oslabení ochrany životního prostředí a k nepřezkoumatelnosti návrhu. **Závěr:** Navrhuje se vyřazení akcelerační oblasti AOV47 – Bukovec z návrhu. **6.4 Nepřezkoumatelnost – modelový charakter záměru** V Odůvodnění akcelerační oblasti AOV47 – Bukovec je vymezení záměru založeno na modelových a nezávazných parametrech, které neumožňují řádné posouzení jeho dopadů. **6.4.1** Dokumentace pracuje s maximálním instalovaným výkonem 115,5 MW, s předpokládaným maximálním počtem 33 větrných elektráren a s orientačními odstupy mezi jednotlivými zařízeními přibližně 750 m. **Tyto údaje jsou však pouze obecnými odhady a nejsou závazně promítnuty do konkrétního návrhu rozmístění záměrů v území.** Požaduji, aby tato shora uvedená připomínka byla samostatně a s řádným odůvodněním vypořádána. **6.4.2** Současně dokumentace SEA ani UO neobsahuje **žádné konkrétní prostorové uspořádání větrných elektráren ani jejich doprovodné infrastruktury. V důsledku toho není možné vyhodnotit skutečné dopady na jednotlivé složky životního prostředí, zejména na hlukovou zátěž, kumulaci** vlivů, krajinný ráz a obyvatelstvo. Požaduji, aby tato shora uvedená připomínka byla samostatně a s řádným odůvodněním vypořádána. **6.4.3** Současně předmětná dokumentace SEA v části zmírňujících opatření proti narušení krajinného rázu navrhuje vytvoření „hnízd" jednotlivých VTE, což si zase odporuje s odstupovými vzdálenostmi stanovenými v UO a současně přiléhavě ilustruje vnitřní rozpornost a naprostou nedostatečnost dokumentace SEA. Požaduji, aby tato shora uvedená připomínka byla samostatně a s řádným odůvodněním vypořádána. **6.4.4** **Současně dokumentace SEA ani UO neobsahuje žádný alespoň obecný model způsob zakládání VTE ani její celkové výstavby, nezbytně nutný k posouzení jeho vlivu na předmět hodnocení SEA.** Požaduji, aby tato shora uvedená připomínka byla samostatně a s řádným odůvodněním vypořádána. **6.4.5** **Posouzení vlivů je tak založeno na hypotetickém scénáři, který se může od reálného provedení záměru zásadně lišit.** Takový postup neumožňuje ověřit správnost závěrů dokumentace ani přezkoumat přiměřenost navrženého řešení. **Současně platí, že požadavky SEA mají být realizovatelné nástroji územního plánování, což nelze splnit v případě tohoto postupu.** Tento nedostatek je v rozporu s požadavky na přezkoumatelnost opatření obecné povahy podle § 172 zákona č. 500/2004 Sb., správní řád. Požaduji, aby tato shora uvedená připomínka byla samostatně a s řádným odůvodněním vypořádána.	

Poř.č.	Připomínkové místo	Číslo jednací	Článek	AO	Připomínka	Vyhodnocení
					Shrnutí **Důsledkem je, že nelze spolehlivě posoudit dopady záměru ani přezkoumat zákonnost jeho vymezení.** Navrhuje se vyřazení akcelerační oblasti AOV47 – Bukovec z návrhu. **6.5 Nedostatečné odůvodnění výběru lokality a rozpor s deklarovanými kritérii** V Odůvodnění akcelerační oblasti AOV47 – Bukovec není dostatečně, resp. vůbec vysvětleno, proč byla pro umístění větrných elektráren vybrána právě tato lokalita. **6.5.1** Dokumentace **neobsahuje srovnání** s jinými potenciálně vhodnými územími ani neprokazuje, že by byly posuzovány méně konfliktní varianty, zejména území s nižší koncentrací obyvatelstva, nižšími přírodními hodnotami nebo již narušené plochy. Požaduji, aby tato shora uvedená připomínka byla samostatně a s řádným odůvodněním vypořádána. **6.5.2** Současně není zřejmé, na základě jakých konkrétních kritérií bylo území vyhodnoceno jako vhodné, přestože se jedná o oblast **s velmi vysokým podílem lesních pozemků, kvalitní zemědělské půdy, výskytem chráněných druhů a přítomností kulturně-historických, přírodních a zejména krajinných hodnot.** V odůvodnění Územního rozvojového plánu České republiky je přitom uvedeno, že **akcelerační oblasti mají být vymezovány přednostně na narušených plochách, zejména brownfieldech, s cílem minimalizovat negativní dopady na krajinu a životní prostředí.** Tento princip však v případě AOV47 – Bukovec není dodržen, neboť vymezené území je tvořeno převážně lesními porosty a zemědělskou krajinou, nikoli plochami narušenými či degradovanými. **Dokumentace vůbec nevysvětluje a nedokládá co bylo (objektivně a konkrétně specifikováno) vlastně podkladem a důvodem pro volbu dané lokality.** Požaduji, aby tato shora uvedená připomínka byla samostatně a s řádným odůvodněním vypořádána. 6.5.3 Návrh tak neprokazuje, že vymezení akcelerační oblasti odpovídá principu minimalizace negativních dopadů ani že bylo zvoleno řešení s nejmenšími dopady na životní prostředí a obyvatelstvo. Požaduji, aby tato shora uvedená připomínka byla samostatně a s řádným odůvodněním vypořádána. **6.5.4** Navrhované oblasti dále nesplňují elementární požadavky na územní, environmentální ani technicko-infrastrukturní prověření, postrádají jasně definované cíle, nejsou ani výsledkem analyticky podložené koncepce **a nejsou zpracovány v míře podrobnosti odpovídající závažnosti jejich dopadů na rozvoj území.** Požaduji, aby tato shora uvedená připomínka byla samostatně a s řádným odůvodněním vypořádána. **6.5.5** Naplňování cílů v oblasti obnovitelných zdrojů energie musí vycházet z reálného investičního potenciálu území. Rozvoj větrné i solární energetiky má probíhat na základě lokální krajské koncepce, která je **podložena znalostí území, reálnými fakty a odbornými analýzami.** Krajská koncepce vychází mimo jiné ze skutečného a ověřitelného zájmu investorů, který se soustřeďuje do konkrétně identifikovaných oblastí a vymezených ploch, **jež byly prověřeny z hlediska technických možností, kapacity infrastruktury i přijatelnosti v území.** Naplňování cílů v oblasti obnovitelných zdrojů energie **musí vycházet z reálného investičního potenciálu území a z koncepční práce krajů, nikoli z administrativního předjímání vhodnosti území bez vazby na místní podmínky a zájem dotčených samospráv.** Připravovaná koncepce akceleračních oblastí musí obstát při přezkoumatelnosti její nezbytnosti a reálnosti. Nicméně v předložené dokumentaci **zcela absentují reálné výpočty již existujících výroben z obnovitelných zdrojů energie a zejména započtený potenciál již vymezených či vymezovaných ploch napříč územně plánovacími dokumentacemi všech krajů a obcí.** Teprve po zjištění skutečného stavu lze relevantně vyhodnotit, zda stát potřebu další oblasti pro rozvoj obnovitelných zdrojů energie nebo zda postačuje již vymezené nebo připravované plochy zahrnout mezi akcelerační oblasti a umožnit tak rychlejší výstavbu těchto zdrojů v již dohodnutých nebo prověřených územích. **Smyslem akceleračních oblastí není narušení významné části území státu nevhodnou nebo nechtěnou výstavbou obnovitelných zdrojů energie, ale urychlení této výstavby tam, kde je k tomu vhodný potenciál z hlediska zvážení všech možných**	

Poř.č.	Připomínkové místo	Číslo jednací	Článek	AO	Připomínka	Vyhodnocení
					konkrétních hledisek v území, tedy ideálně tam, kde již je vhodnost území prověřena nižší územně plánovací dokumentací. Požaduji, aby tato shora uvedená připomínka byla samostatně a s řádným odůvodněním vypořádána. **6.5.6** Dalším zásadním aspektem je samotná efektivita vymezení akcelerační oblasti Bukovec. Její celková výměra činí 11,77 km², **přičemž již stávající podmínky stanovené v územním opatření fakticky limitují využití území v rozsahu cca 6,52 km², což představuje přibližně 55,4 % celkové plochy akcelerační oblasti.** Tyto limity vyplývají zejména z ochrany prvků územního systému ekologické stability podle § 3 odst. 1 písm. a) ZOPK, které jsou podle § 4 odst. 1 ZOPK chráněny před poškozováním a ničením. Do výměry byly dále promítnuty podmínky ochrany zemědělského půdního fondu a pozemků určených k plnění funkcí lesa, přičemž tyto pozemky jsou současně významnými krajinnými prvky ve smyslu § 3 odst. 1 písm. b) ZOPK, jejichž ekologicko-stabilizační funkce požívá zákonné ochrany. Současně byly zahrnuty plochy vymezených biotopů vybraných zvláště chráněných druhů velkých savců. Naopak plošné limity vyplývající z ochrany krajinného rázu a ochrany zvláště chráněných druhů nebyly plošně vyčísleny, a to zejména s ohledem na absenci dostatečných podkladů. Požaduji, aby tato shora uvedená připomínka byla samostatně a s řádným odůvodněním vypořádána. **6.5.6 *(pozn.: v originálu duplicitní číslování)*** Aplikací všech zmírňujících podmínek SEA by došlo k dalšímu omezení využitelnosti plochy akcelerační oblasti. Dále kumulací zákonných limitů dochází k zásadní redukci využitelné plochy akcelerační oblasti, a tím i k oslabení smyslu jejího vymezení. Zbytková plocha tak ani v současném stavu, a tím spíše při zohlednění potenciálních dalších omezení, neumožňuje naplnění účelu vymezení akcelerační oblasti v rozsahu předpokládaném územním plánováním. Tento požadavek odpovídá i metodice MŽP, která výslovně předpokládá zmenšení či vypuštění problematických částí území tam, kde limit nelze rozumně a dostatečně ošetřit podmínkami. Požaduji, aby tato shora uvedená připomínka byla samostatně a s řádným odůvodněním vypořádána. **6.5.7** V Kraji Vysočina jsou omezené možnosti napojení na rozvodny nebo jsou velké vzdálenosti mezi rozvodnami a není zajištěna dostatečná elektrická, ani dopravní infrastruktura. Tyto poznatky jsou k dispozici již během příprav výstavby dvou nových bloků jaderné elektrárny Dukovany, kdy se Kraj Vysočina podílí především na zajištění dopravní infrastruktury (např. rozšiřování a zkapacitnění komunikací, nové mosty, nové obchvaty). **Požadujeme zpracovat posouzení, zda na území Kraje Vysočina je reálné a ekonomické zajištění elektrické infrastruktury a dopravní infrastruktury.** Požaduji, aby tato shora uvedená připomínka byla samostatně a s řádným odůvodněním vypořádána. **6.5.8** Podatel upozorňuje, že ve Vyhodnocení vlivů Změny č. 2 na životní prostředí se uvádí, že z původně vymezených AO pro VTE byly vyňaty některé akcelerační oblasti, a to z důvodů, které jsou zcela přiléhavě aplikovatelné i na vynětí předmětné AOV 47 (a to i vzhledem k obsahu předmětné SEA) a dobře by v této situaci obstály. **Chybí řádné zdůvodnění takovéhoto nerovného přístupu!** Požaduji, aby tato shora uvedená připomínka byla samostatně a s řádným odůvodněním vypořádána. **Shrnutí** Nedostatečné odůvodnění výběru lokality a současný rozpor s vlastními deklarovanými kritérii **znemožňují přezkoumat**, zda bylo rozhodnutí učiněno na základě objektivních a transparentních kritérií. Takový postup je v rozporu s § 172 zákona č. 500/2004 Sb., správní řád, který vyžaduje řádné odůvodnění opatření obecné povahy. Důsledkem je nepřezkoumatelnost návrhu v této části. **Závěr:** Navrhuje se vyřazení akcelerační oblasti AOV47 – Bukovec z návrhu. **6.6 Rozpor s ochranou zemědělského půdního fondu (ZPF)** V podkladech k akcelerační oblasti AOV47 – Bukovec, zejména ve struktuře území a ve Vyhodnocení vlivů na udržitelný rozvoj území (SEA), není vymezení oblasti dostatečně odůvodněno z hlediska ochrany zemědělského půdního fondu. Akcelerační oblast má rozlohu 11,8 km², přičemž **zemědělský půdní fond tvoří přibližně 48,32 % tohoto území. Odhadovaný zábor půdy činí 3,98 ha, přičemž největší podíl záboru připadá na půdy I. třídy ochrany (2,31 ha)**, dále na půdy II. třídy ochrany (0,10 ha), III. třídy (1,13 ha), IV. třídy (0,09 ha) a V. třídy (0,35 ha). Citace SEA:	

Poř.č.	Připomínkové místo	Číslo jednací	Článek	AO	Připomínka	Vyhodnocení
					Přítomnost ZPF ve všech 5 třídách ochrany, pouze nízké výměry, největší podíl záboru je v I. třídě ochrany. S ohledem na velmi nízký rozsah záborů ve vyšší třídě ochrany dále neřešeno (??). V případě VTE a doprovodných staveb (rozvoden, úložišť el. energie, komunikací apod.) v AO je zábor pro zajištění bezpečnosti hodnocení považován za trvalý. Uplatnění AO nebude mít vliv na ekologické funkce půdy. Zábor půdy je s ohledem na relativně malou výměru a na rozlohu zemědělské půdy v AO a jejím okolí považován za mírně negativní vliv. *Podmínky a zmírňující opatření ÚO: Stanovena podmínka pro zachování funkčnosti stávajících meliorací. Stanoveny podmínky pro zajištění zemědělského hospodaření a funkčnosti protierozních opatření.* *Opatření SEA: Navržené podmínky a zmírňující opatření ÚO řešeny dostatečně, bez dalšího návrhu dle SEA.* *Bodové ohodnocení -1* Citace UO: *Záměry OZE budou umisťovány do území tak, aby v okolí nevznikly zemědělské pozemky bez přístupu k veřejně přístupné pozemní komunikaci, nebo neobhospodařovatelné zbytkové zemědělské pozemky.*	

Poř.č.	Připomínkové místo	Číslo jednací	Článek	AO	Připomínka	Vyhodnocení
					g) Záměry OZE budou umisťovány tak, aby nebyla poškozena protierozní opatření realizovaná v souladu s rozhodnutími podle jiných právních předpisů. Požaduji, aby tato shora uvedená připomínka byla samostatně a s řádným odůvodněním vypořádána. **6.6.1** Dokumentace SEA uvádí, že s ohledem na relativně malou výměru záboru a na celkovou rozlohu zemědělské půdy v území je vliv hodnocen jako mírně negativní a dále není řešen. Tento závěr je **zjevně nepřiměřený**, neboť i relativně malý zábor půd I. a II. třídy ochrany představuje zásah do nejkvalitnější zemědělské půdy, která požívá nejvyšší ochrany. Požaduji, aby tato shora uvedená připomínka byla samostatně a s řádným odůvodněním vypořádána. **6.6.2** Dokumentace dále **bagatelizuje dopady** na půdu tvrzením, že „uplatnění AO nebude mít vliv na ekologické funkce půdy", ačkoliv **realizace větrných elektráren a doprovodné infrastruktury, včetně komunikací, manipulačních ploch a technického zázemí, vede k trvalému a daleko rozsáhlejšímu záboru půdy, než udává dokumentace SEA a narušení její struktury a funkce.** **Jak je popsáno na jiném místě podání výstavba těchto gigantických staveb bude mít daleko větší vliv na všechny složky životního prostředí než uvádí SEA.** Vzhledem k charakteru území jako leso-zemědělské krajiny, absenci odpovídající dopravní infrastruktury a nutnosti budování nových přístupových cest lze očekávat další zásahy do půdy, včetně kácení dřevin a terénních úprav, které nejsou v dokumentaci vůbec vyhodnoceny. Požaduji, aby tato shora uvedená připomínka byla samostatně a s řádným odůvodněním vypořádána. **6.6.3** Současně dokumentace neobsahuje **žádné konkrétní odůvodnění, proč je nezbytné využít právě tyto vysoce bonitní půdy**, a neprokazuje, že byly posouzeny méně konfliktní alternativy, například využití brownfieldů nebo jinak narušených území. Požaduji, aby tato shora uvedená připomínka byla samostatně a s řádným odůvodněním vypořádána. **6.6.4** Současně **není vůbec řešeno narušení melioračních systémů, přičemž dokumentace pouze obecně stanoví podmínku jejich zachování, aniž by bylo známo jejich skutečné umístění a funkčnost.** V praxi tak vzhledem k jejich skutečnému rozsahu dojde k jejich poškození a zhoršení odtokových poměrů v území. Požaduji, aby tato shora uvedená připomínka byla samostatně a s řádným odůvodněním vypořádána. **6.6.5** **Dokumentace SEA vůbec neřeší erozní působení výstavby a vliv provozu na erozi půd. Viz rozložení rizika v lokalitě, kde právě nejvíce erozně stabilizované půdy jsou předmětem vymezení AOV 47.** 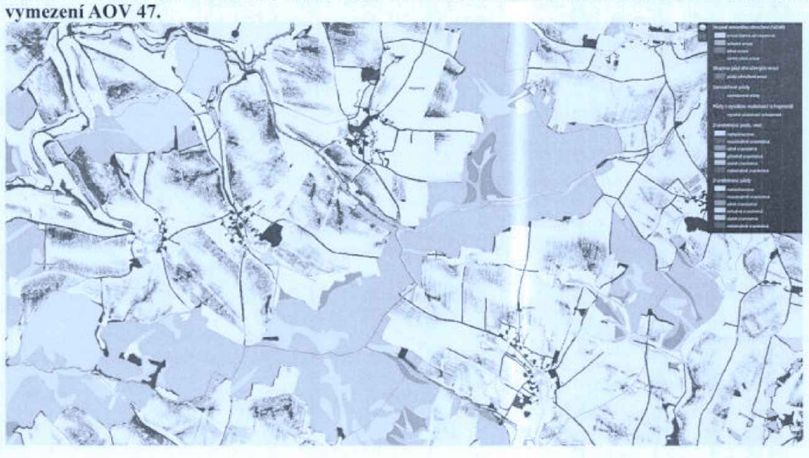 16	

Poř.č.	Připomínkové místo	Číslo jednací	Článek	AO	Připomínka	Vyhodnocení
					Obr.: Mapový výřez zobrazující erozní ohroženost zemědělské půdy a související jevy (větrná a vodní eroze, svažitost pozemků, druhy pozemků) v okolí obcí v lokalitě AOV47; legenda vpravo nahoře obsahuje kategorie jako "stupeň ohroženosti půdy", "eroze", "sklonitost", "druhy pozemků" apod. (strana 16 originálu) 6.6.6 Dále vzhledem k připomínce 6.8.15 (připomínka ohledně vypínání větrných elektráren při orbě a sklizni) navrhujeme z akcelerační oblasti vypustit pozemky využívané jako zemědělská půda. Požaduji, aby tato shora uvedená připomínka byla samostatně a s řádným odůvodněním vypořádána. **6.6.7** UO ani SEA **vůbec nekonkretizují** zásadu minimalizace záborů podle § 4 zákona o ochraně ZPF. **Tuto zásadu je nutno uplatňovat již na úrovni koncepčních a územně plánovacích nástrojů, a to i v situaci, kdy nejsou známa konkrétní technická řešení jednotlivých záměrů.** Jejím účelem je zajistit, aby zásah do zemědělského půdního fondu nepřesáhl míru nezbytně nutnou pro realizaci daného záměru, a aby byly přednostně využity takové varianty řešení, které vedou k omezení plošných nároků na ZPF. Část akcelerační oblasti se nachází na půdách I. a II. třídy ochrany ZPF, u nichž zákon o ochraně ZPF stanoví zvýšenou míru ochrany (§ 4 odst. 1 písm. c) zákona o ochraně ZPF). Zemědělskou půdu zařazenou do I. a II. třídy ochrany ZPF lze pro záměry VTE a souvisejících staveb odejmout pouze v nezbytném rozsahu. **Při požadavku záboru půd vyšších tříd ochrany v rámci akcelerační oblasti musí být prokázáno, že nemohou být použity přednostně půdy nižších tříd ochrany bez významného zvýšení dopadů na jiné chráněné veřejné zájmy, bez ohrožení bezpečnosti nebo bez ztráty funkčnosti záměru. Tato metodika, pravidla a podmínky zcela chybí.** Požaduji, aby tato shora uvedená připomínka byla samostatně a s řádným odůvodněním vypořádána. **Shrnutí** Závěr SEA, podle něhož je vliv na zemědělský půdní fond pouze mírně negativní, je v naprostém rozporu se skutečným významem dotčených půd a neodpovídá požadavkům na jejich ochranu. Takový postup je v rozporu se zákonem č. 334/1992 Sb., o ochraně zemědělského půdního fondu. **Závěr:** Navrhuje se vyřazení akcelerační oblasti AOV47 – Bukovec z návrhu. **6.7 Rozpor s ochranou lesa (PUPFL)** Vymezení akcelerační oblasti AOV47 – Bukovec je v rozporu s ochranou pozemků určených k plnění funkcí lesa a není řádně odůvodněno z hlediska veřejného zájmu. Z podkladů vyplývá, že akcelerační oblast má rozlohu 11,8 km², z čehož lesní pozemky tvoří přibližně 51,58 % území. Jedná se tedy o území, které je z více než poloviny tvořeno **souvislým!! lesním komplexem.** V území je přitom dominantně zastoupen lesní a vodní charakter krajiny, přičemž značná část akcelerační oblasti leží v lesních porostech s převahou hospodářských funkcí, **avšak s nezastupitelnou ekologickou stabilizační rolí. Les je významný krajinný prvek.** K významným krajinným prvkům (dále jen „VKP"): VKP tvoří základní prvek obecné ochrany přírody a krajiny podle § 3 odst. 1 písm. b) ZOPK. Jejich ochrana je veřejným zájmem a vychází z jejich ekologické, stabilizační a estetické funkce v krajině. VKP je nutné chápat jako funkční součást krajinné struktury, jejíž význam spočívá nejen v jejím prostorovém vymezení, ale zejména ve schopnosti udržovat ekologickou stabilitu a zajišťovat vazby v krajině. **Zásahy do VKP proto nelze posuzovat izolovaně, ale vždy ve vztahu k jejich širším ekologickým funkcím a návaznosti na územní systém ekologické stability.** Požaduji, aby tato shora uvedená připomínka byla samostatně a s řádným odůvodněním vypořádána. **6.7.1** **Dokumentace však tuto skutečnost bagatelizuje a neobsahuje žádné odůvodnění, proč je takto významně lesní území považováno za vhodné** pro vymezení akcelerační oblasti. Požaduji, aby tato shora uvedená připomínka byla samostatně a s řádným odůvodněním vypořádána. **6.7.2** SEA uvádí, že u pozemků určených k plnění funkcí lesa dojde pouze k dočasným záborům, konkrétně přibližně 400 m² pro jednu větrnou elektrárnu a maximálně 1000 m² pro přístupové komunikace, a na tomto základě označuje vliv na les jako zanedbatelný. **Tento závěr je zcela nepřiměřeně zjednodušený a naprosto neodpovídá skutečnému rozsahu zásahů vzhledem k rozsahu plánované výstavby.** Citace SEA: *U PUPFL (jen hospodářský les) nastane dočasný zábor pro přístupové komunikace v rozsahu max. 1000 m2. Pro umístění samotných VTE je dočasný zábor PUPFL 400 m2 pro jednu VTE. Vliv zanedbatelný v době výstavby a po celou dobu existence VTE!! Potenciální trvalý vliv*	

Poř.č.	Připomínkové místo	Číslo jednací	Článek	AO	Připomínka	Vyhodnocení
					(výstavba rozvoden apod. jako trvalých staveb) je zanedbatelný. Uplatnění AO nebude mít vliv na ekologické funkce lesa!! Podmínky a zmírňující opatření ÚO: Vliv zanedbatelný, podmínky nestanoveny. *Opatření SEA: Bez dalšího návrhu dle SEA.* *Bodové ohodnocení 0* Citace UO: *Součástí akcelerační oblasti jsou lesní porosty vytvářející významný krajinný prvek typu les. Zároveň se jedná o biotopy druhů citlivých ke střetu VTE a zvláště chráněných druhů. Dotčenými lesními porosty protékají vodní toky představující další významný krajinný prvek. Zásah do těchto ploch musí být minimalizován následujícími způsoby:* *1. Při umisťování OZE a související infrastruktury respektovat plochy s výskytem nelesních dřevin, jedná se především o remízky a linie křovin na bývalých mezích. Případné zábory těchto biotopů musí být kompenzovány novými výsadbami. Plochy nových výsadeb dřevin musí odpovídat alespoň 1,5násobku původní rozlohy a musí být umístěny ve vzdálenosti minimálně 300 m od paty stožáru nejbližší VTE.* *2. Kácení dřevin na lesních pozemcích i v nelesní zeleni pro potřeby umístění záměrů OZE a související infrastruktury bude probíhat jen v období mimo hnízdění ptáků (tj. mimo březen–červenec).* *3. Obslužné komunikace, příjezdové cesty a technické plochy budou přednostně navrhovány s použitím propustných a vodu vsakujících materiálů. Použití nepropustných povrchů bude omezeno na technologicky nezbytné části a doplněno systémem vsakování nebo retence.* *4. V případě, že budou zničeny či zásadním způsobem ovlivněny biotopy křovin nacházející se na kraji lesa jihovýchodním směrem od obce Psárov a pokud technické řešení záměru neumožňuje vyloučení zásahu, budou vytvořeny nové (tj. náhradní) biotopy na okraji plochy záměru nebo na jiné, k tomuto účelu vhodné ploše či se významně zkvalitní (obnovou či úpravou) existující biotopy v ploše záměru. Nově vytvořené či obnovované biotopy budou svým charakterem odpovídat v co největší míře vycházet z ekologických charakteristik původního biotopu a jeho druhového složení. Plocha nové vytvořeného (či obnoveného) biotopu bude 1,5krát větší než plocha biotopu dotčeného. Biotop bude založen (dokončeny terénní úpravy, povrch oset osivem, případně dokončena výsadba dřevin) před uvedením záměru obnovitelných zdrojů do provozu, případně v k tomu vhodném období ihned po uvedení záměru do provozu (např. osev na jaře po podzimním spuštění záměru). Za následnou péči a údržbu náhradního biotopu odpovídá investor po celou dobu životnosti záměru.* Další citace UO: *Zařízení pro ukládání elektřiny mají obvykle podobu jednoho nebo více lodních kontejnerů, často v oploceném areálu, přičemž kapacita jednotlivých realizovaných úložišť, a tím i jejich plošná výměra, se v posledních letech dynamicky zvyšuje. V rámci ÚO je stanovena podmínka max. výměry areálů určených pro skladování elektřiny, a to do 0,06 ha v rámci jednoho záměru OZE a 1,8 ha pro celou AO. Prostupnost krajiny pro člověka by neměla být omezena, naopak lze očekávat mírně pozitivní vliv realizací nových přístupových komunikací.!!* **Při předpokládaném maximálním počtu až 33 větrných elektráren, při rozestupech přibližně 750 m a s nutností budování doprovodné infrastruktury, včetně přístupových komunikací, manipulačních ploch a technického zázemí, dochází k faktické fragmentaci souvislého lesního porostu.** Tato fragmentace vede k oslabení ekologických funkcí lesa, narušení vodního režimu a zhoršení stability porostů, které jsou již nyní částečně oslabeny v důsledku kalamitních jevů, zejména kůrovcové kalamity a polomů. **Dokumentace SEA ani samotné územní opatření vůbec neřeší a nehodnotí devastující způsob výstavby takovýchto obrovských staveb (a ani případné kompenzace), a tomu odpovídající rozměry jednotlivých dílů (tubus u paty má** **průměr cca 10m a násobnou výšku, lopatka má délku 80m), nutnost výstavby přístupových komunikací do celé lesní oblasti (nejžádanější místa na výstavbu z hlediska údajů o povětrnosti jsou na zalesněných hřebenech oblasti), které vyžadují takový zábor (a vykácení!) lesních pozemků násobně přesahující v SEA uvedený limit 1000 m2 (odpovídá pruhu volného pozemku pouze 10x100 m), stejně tak staveniště násobně přesáhne limit záboru 400 m2 (plocha nutná pro přístup těžkých mixů na beton, které jezdí minimálně po 4 najednou (jde až o 2000 m3 betonu na jeden základ při výšce stroje 250m), plocha nutná pro základy na jeřáb, manipulaci s díly VTE,**	

Poř.č.	Připomínkové místo	Číslo jednací	Článek	AO	Připomínka	Vyhodnocení
					parkování dalších vozidel). Dále u každé VTE se musí vybudovat základy pro příslušný jeřáb, který má rozměry a hmotnost cca jako VTE. Přístupové komunikace do lesa se musí nejen vykácet, ale i významně zpevnit a to v šíři minimálně 10m. Naplnění povolených limitů AOV 47 (33 věží) proto znamená naprostou devastaci zdejších lesů, jedná se o rozsáhlý souvislý pás lesů, který bude výstavbou zcela zničen ve jménu tzv. ekologie a obnovitelných zdrojů energie. Dokumentace tedy naprosto podceňuje, resp. ignoruje rozsah zásahů spojených s výstavbou komunikací, manipulačních ploch a fragmentací lesních porostů. Požaduji, aby tato shora uvedená připomínka byla samostatně a s řádným odůvodněním vypořádána. **6.7.3** Jestliže dokumentace SEA výslovně hodnotí vliv na biotopy křovin nacházející se na kraji lesa jihovýchodním směrem od obce Psárov, přičemž takových biotopů je na území AOV 47 desítky, pak si nelze nepoložit otázku, zda v tomto místě již není záměr postavit skupinu VTE předem připraven a dokumentace SEA mu dává na míru „zelenou", což je samozřejmě nepřípustný postup. Citace SEA: *ÚO stanovuje podmínku ochrany habitatu 6410, stanovuje podmínky činností v lesních včetně kompenzace záboru.* Citace UO: *Záměry pro využití OZE a související infrastruktury nebudou umisťovány na louce s výskytem přírodního biotopu T.9 Střídavě vlhké bezkolencové louky s výskytem biotopu K1 Mokřadní vrbiny u křižovatky silnic propojujících obce Psárov, Hojovice a Bořetín.* Požaduji, aby tato shora uvedená připomínka byla samostatně a s řádným odůvodněním vypořádána. **6.7.4** Dokumentace dále nehodnotí **kumulativní vliv** (celkový limit 88 VTE) souvislého pásu akceleračních oblastí (AOV47, AOV48, AOV49 a AOV50), který může vést k rozsáhlému narušení lesních ekosystémů v širším území. Požaduji, aby tato shora uvedená připomínka byla samostatně a s řádným odůvodněním vypořádána. **6.7.5** **Současně není doložen nadřazený veřejný zájem**, který by odůvodňoval odnětí pozemků určených k plnění funkcí lesa ve smyslu zákona č. 289/1995 Sb., o lesích a o změně a doplnění některých zákonů (lesní zákon). **Návrh rovněž neprokazuje, že by byly vyčerpány méně konfliktní alternativy**, jak požaduje zákon č. 249/2025 Sb., o urychlení využívání obnovitelných zdrojů energie. Požaduji, aby tato shora uvedená připomínka byla samostatně a s řádným odůvodněním vypořádána. **6.7.6** V této souvislosti upozorňujeme na podmínky krajského úřadu Jihočeského kraje v nesouhlasném stanovisku, **které jsou neslučitelné s limity v UO**: *VTE a související infrastrukturu na pozemcích určených k plnění funkcí lesa (dále jen „PUPFL") umisťovat pouze tehdy, pokud bude prokázáno, že obdobné řešení nelze realizovat mimo PUPFL nebo s menším zásahem do PUPFL.* *Přednostně využívat pouze pozemky méně významné z hlediska plnění funkcí lesa, zejména plochy s omezenou schopností dlouhodobého plnění funkcí lesa, bezlesí nebo porosty s nižší kvalitou. Naopak* *nepřipustit zásahy do porostů, jejichž dotčení by vedlo k významnému omezení hospodaření nebo stability lesního komplexu.* *Nepřipustit umístění VTE a související infrastruktury na PUPFL, které by vedlo k nevhodnému dělení lesa, vzniku nových dlouhých porostních stěn nebo ke zvýšení rizika bořivých větrů. VTE umisťovat přednostně do okrajových částí lesních komplexů, nikoli do jejich vnitřních souvislých částí.* *Nepřipustit řešení, která naruší páteřní síť lesních cest, meliorační zařízení, hrazení bystřin nebo jiná zařízení sloužící lesnímu hospodářství. Pokud je zásah nezbytný, požadovat náhradní řešení minimálně stejné funkční hodnoty.* *Nepřipustit nové komunikace a průseky v lese, pokud by jejich zřízení zvýšilo ohrožení lesa větrem nebo vodní erozí. Kabelové trasy a dopravní napojení řešit přednostně mimo PUPFL případně po stávající infrastruktuře takovým způsobem, aby neomezovalo využití běžných lesních technologií při přejezdu.* *VTE ani případná související zařízení pro ukládání energie nebudou umisťovány na stanovištích extrémní edafické řady (Z, X, Y, J) na stanovištích ovlivněných vodou (edafické kategorie L, U, V,*	

Poř.č.	Připomínkové místo	Číslo jednací	Článek	AO	Připomínka	Vyhodnocení
					O, P, Q, G, T a R) a stanovištích lesních typů s výrazným svahovým charakterem, který je označen čtyřmístným kódem, kde poslední písmeno je „e" podle typologických map Národního lesnického institutu (NLI) *Odůvodnění:* *Zachování souvislých lesních komplexů je klíčové jak z hlediska ekologické stability, tak z hlediska hospodářského využití lesa. Fragmentace by měla dlouhodobé negativní kumulativní dopady na stabilitu porostů, hospodaření i ekologické funkce lesa. Zachování celistvosti lesa je proto základním předpokladem přijatelnosti realizace OZE v lesních územích.* Požaduji, aby tato shora uvedená připomínka byla samostatně a s řádným odůvodněním vypořádána. **Shrnutí** **Trestuhodný rezultát SEA, podle něhož je vliv na les „zanedbatelný", je v naprostém rozporu se skutečným a obrovským rozsahem potencionálních zásahů do lesních porostů a funkcí lesa a neodpovídá reálným dopadům na ekologickou stabilitu území.** **Závěr:** Navrhuje se vyřazení akcelerační oblasti AOV47 – Bukovec z návrhu. **6.8 Ochrana přírody a biodiverzity** Ve Vyhodnocení vlivů na udržitelný rozvoj území (SEA), v části biologického hodnocení, je vymezení akcelerační oblasti AOV47 – Bukovec založeno na nedostatečných podkladech a vnitřně rozporných závěrech, které neodpovídají skutečným rizikům pro přírodu a biodiverzitu a je naprosto kusé a nedostatečné. **6.8.1** Dokumentace SEA uvádí, že „na habitaty lze očekávat mírně negativní vliv" a současně, že „lze předpokládat mírně negativní vliv" i na ptáky a netopýry. **Již samotné přiznání negativních vlivů je v rozporu s principem vymezování akceleračních oblastí v územích s nízkým konfliktním potenciálem.** Požaduji, aby tato shora uvedená připomínka byla samostatně a s řádným odůvodněním vypořádána. **6.8.2** Citace SEA: *Nejbližším cenným územím ve vztahu k AO je PP Stržená hráz. Předmětem ochrany PP je zachovalý komplex lučních a mokřadních společenstev s výskytem ohrožených druhů, především rostlin. Vliv na ZCHÚ lze vyloučit.* **V blízkém okolí AOV 47 se nachází dalších řada chráněných oblastí, dokumentace SEA např. nezmiňuje ještě bližší PP Huťský potok (vzdálenost cca 2000 m, ochranné pásmo 330 ha). Dále SEA nezmiňuje řadu cenných mokřadů a pramenišť, např. v k.ú. Bořetín na p.p.č.: 205/12, 276, 321, 320/1, 447/1, 393/5, všech v bezprostřední blízkosti hranic AOV 47.** **Dále SEA nezmiňuje významný biotop u rybníka Táta, který je vzdálen cca 700 od hranice AOV 47, kde hnízdí některé významně chráněné druhy níže uvedených ptáků.** Požaduji, aby tato shora uvedená připomínka byla samostatně a s řádným odůvodněním vypořádána. **6.8.3** SEA dále uvádí, že „v AO a blízkém okolí se nachází na VTE citlivé druhy ptáků", konkrétně moták pilich, křepelka polní, linduška luční, datel černý, káně lesní a krkavec velký. **Dokumentace současně nepracuje (jak by také mohl, když dostatečný ornitologický průzkum nebyl proveden) s výskytem dalších zvláště chráněných druhů a současně citlivých na kolize s větrnými elektrárnami, zejména orla mořského, čápa černého a luňáka červeného, sokola stěhovavého, volavky bílé, ledňáčka říčního, koroptve polní, jejichž výskyt v bezprostředním okolí AOV 47 je znám, dokladovatelný a to fotografiemi a svědeckými výpověďmi.** Výskyt luňáka červeného (*Milvus milvus*): Samotná textová část návrhu územního opatření přiznává, že v lokalitě Bukovec byl potvrzen výskyt luňáka červeného a že se vymezení zóny nepodařilo zcela vyhnout jeho biotopům. Považujeme za nepřípustné, aby v zóně určené pro „zrychlenou výstavbu" (se zjednodušeným posuzováním vlivů na životní prostředí) docházelo k takto vysokému riziku kolizí s tímto kriticky ohroženým druhem. Požadujeme vyjmout z vymezené oblasti plochy, které tvoří klíčové loviště a migrační trasy tohoto druhu v blízkosti Hojovic. Výskyt dalších druhů dravců a sov: Lokalita Bukovec a přilehlé lesní celky (Hájek, Bukovec) slouží jako významné hnízdiště a potravní teritorium pro další chráněné druhy dravců. Dle místního pozorování a odborných ornitologických dat se zde vyskytuje zejména **včelojed lesní** (*Pernis apivorus*), **jestřáb lesní**	

Poř.č.	Připomínkové místo	Číslo jednací	Článek	AO	Připomínka	Vyhodnocení
					(*Accipiter gentilis*) **a výr velký** (*Bubo bubo*). Instalace 33 větrných elektráren o výšce 250 m v této lokalitě vytvoří pro tyto druhy neprostupnou bariéru a povede k trvalému zániku jejich hnízdních příležitostí. Dále se vyskytují dle avif evidence tyto druhy: strnad obecný, čížek lesní, zvonek zelený, pěnkava obecná, vrabec polní, vrabec domácí, drozd kvíčala, brhlík lesní, střízlík obecný, králíček obecný, sýkora koňadra, sýkora modřinka, sýkora lužní, sýkora parukářka, sýkora uhelníček, krkavec velký, sojka obecná, poštolka obecná, strakapoud velký, káně lesní, káně rousná, dále husa velká (právě hnízdí 2 páry cca 300 m od hranic AOV47), kachna divoká (právě hnízdí 4 páry cca 300 m od hranic AOV47), polák velký. **Ornitologické hodnocení je navíc založeno pouze na krátkodobém průzkumu v délce přibližně tří měsíců (dle údajů z veřejného projednání dne 15.5.2026 od srpna do října 2025), což neodpovídá metodickým požadavkům na celoroční sledování a neumožňuje zachytit sezónní migrace ani hnízdní cykly. V oblasti nebyl vůbec vyhotoven aktuální ornitologický výzkum, který by zachytil právě výše uvedené nové výskyty.** Citace SEA: *Významné výskyty citlivých druhů ptáků se nachází mimo AO, hranice AO byly upraveny právě z důvodu ochrany ptáků!!* **Oproti tomu naprosto rozporně citace Odůvodnění:** *Přestože vymezení akcelerační oblasti respektovalo mapy citlivosti ptáků a oblasti s vysokou a extrémní citlivostí byly z návrhu vyloučeny (oblasti s vysokou citlivostí se nacházejí u jižního okraje vymezeného území), nebylo možné se vyhnout všem detekovaným místům výskytu citlivých, vzácných a ohrožených druhů ptáků, bez zásadní redukce rozlohy, při které by byla akcelerační oblast zcela zrušena (nenaplnila by rozsah 2,5 km2 dle zadání Změny č. 2 ÚRP).*** K ochraně volně žijících ptáků a zvláště chráněných druhů: Podle § 5b ZOPK jsou chráněni všichni volně žijící ptáci, zejména před úmyslným usmrcováním, rušením a ničením jejich hnízd a biotopů. Podle § 50 ZOPK jsou zvláště chráněné druhy chráněny ve všech vývojových stádiích, včetně jejich biotopů. **Posouzení výjimek podle § 56 ZOPK vyžaduje prokázání veřejného zájmu, neexistenci jiného uspokojivého řešení a zajištění, že nedojde k nepříznivému ovlivnění stavu druhů. V projednávaném případě však nejsou k dispozici dostatečné podklady pro vyhodnocení intenzity zásahů ani pro přesné určení dotčených druhů a jejich výskytu, což zásadně omezuje možnost řádného správního uvážení.** Nedostatečnost navržených opatření: Navrhované vypínání elektráren v době orby považujeme za nedostatečné. Luňák červený i ostatní zmínění dravci využívají území k lovu po celé vegetační období, nikoliv pouze nárazově během polních prací. Z výše uvedených důvodů žádáme o přehodnocení hranic AOV 47 Bukovec a vyjmutí ploch v bezprostředním okolí obce Hojovice a přilehlých lesních komplexů z této akcelerační zóny. Navrhované vymezení je v přímém rozporu s požadavkem na minimalizaci střetů s ochranou přírody, který je základním předpokladem pro vznik akceleračních oblastí dle směrnice RED III. Požaduji, aby tato shora uvedená připomínka byla samostatně a s řádným odůvodněním vypořádána. **6.8.4** SEA dále uvádí, že „významnější nálezy netopýrů se dle ČESON nacházejí cca 3,3 km SZ od AO" a že „dle aktuálního metodického postupu ČESON by minimální ochranná zóna kolem každé význačné lokality u VTE měla činit 3 km". Toto tvrzení je zavádějící, neboť obecná „3 km zóna" není univerzální metodickou podmínkou aplikovatelnou bez dalšího posouzení a nezohledňuje konkrétní letové trasy a migrační chování druhů. **Současně Česká republika podléhá mezinárodním závazkům v oblasti ochrany netopýrů, zejména Dohodě o ochraně populací evropských netopýrů (EUROBATS), která ukládá povinnost minimalizovat negativní dopady infrastruktury na tyto druhy.** Nálezy netopýrů dle ČESON jsou dle jeho evidence **přímo v AOV47, viz níže**. Oproti 4 druhům netopýrů uváděných v dokumentaci SEA a UO je v blízkém okolí AOV 47 prokázán výskyty těchto druhů, čímž se dokumentace SEA a UO vůbec nezabývají: **Netopýr večerní (Eptesicus serotinus)** 6655: Předboř – několik ex. (D), 9. 8. 1994, M. ANDĚRA & P. ZBYTOVSKÝ 6756: Gabrielka, 1 ex. (D), L, 1995 (ANDĚRA & ZBYTOVSKÝ 2002) **Netopýr severní (Eptesicus nilssonii)** 6655: Choustník – PR Choustník, zřícenina hradu (sklep), 3 ex., 12. 12. 2002 – 15. 12. 2004, M. ANDĚRA & P. ZBYTOVSKÝ	

Poř.č.	Připomínkové místo	Číslo jednací	Článek	AO	Připomínka	Vyhodnocení
					6657: Kamenice nad Lipou – hájovna Barborka (za okenicí), 1m, 23. 8. 2004, V. HANÁK **Netopýr rezavý (Nyctalus noctula)** Dobešov u Černovic, 1 ex., L, 1994 (ANDĚRA & ZBYTOVSKÝ 2002); Předboř – rybník, 4 ex. (D), 14. 7. – 9. 8. 1994, M. ANDĚRA & P. ZBYTOVSKÝ; 6656: Johanka u Kamenice nad Lipou – Pešovský rybník, 1 ex. (D), L, 1994; Hladov – Hladovský rybník (v obci) (D), 3. 6. 2002 (REITER et al. 2003) **Netopýr stromový (Nyctalus leisleri)** 6656: Nová Ves u Kamenice nad Lipou, 1 ex. (N), L, 1994 (ANDĚRA & ZBYTOVSKÝ 2002); 6755: Červená Lhota – zámecký park, 1flakt. (N), 1. 8. 2004, V. HANÁK & P. BENDA **Netopýr černý (Barbastella barbastellus)** 6655: Choustník – PR Choustník, zřícenina hradu (sklep), 1 ex., 30. 1. 2002, M. ANDĚRA & P. ZBYTOVSKÝ; 3 ex. (N), 8. 9. 2003, R. LUČAN & P. ZBYTOVSKÝ; 1 ex. (N), 3. 9. 2004, P. NOVÁ; 1 ex., 15. 12. 2004, M. ANDĚRA & P. ZBYTOVSKÝ **Netopýr ušatý (Plecotus auritus)** 6655: Choustník – PR Choustník, zřícenina (sklep), 1 ex., 9. 1. 1988; 1 ex. (N), 8. 9. 1999; 4 ex., 13. 2. 2003, M. ANDĚRA & P. ZBYTOVSKÝ; 5 ex. (N), 8. 9. 2003, R. LUČAN & P. ZBYTOVSKÝ; 2 ex., 20. 1. 2004, M. ANDĚRA & P. ZBYTOVSKÝ; 2 ex. (N), 3. 9. 2004, P. NOVÁ; 1 ex., 15. 12. 2004, M. ANDĚRA & P. ZBYTOVSKÝ; 6656: Nová Ves u Kamenice nad Lipou, 2 ex. (N), L, 1994; Lidmaň – kostel (půda), 1 ex. (mumie), L/Z?, 1974 (obě lokality ANDĚRA & ZBYTOVSKÝ 2002); 6755: Červená Lhota: sklep v parku, 3 ex., 16. 1. 2004, V. HANÁK & P. BENDA; 6756: Kamenice nad Lipou – zámecký park (štola), 1 ex., Z, 1994 (ANDĚRA & ZBYTOVSKÝ 2002); 6757: Žirovnice – zámek (sklepy), 1 ex., Z, 2002 (ANDĚRA & ZBYTOVSKÝ 2002) **Netopýr dlouhouchý (Plecotus austriacus)** 6655: Choustník – dům (čp. 24), 1 ex., 24. 7. 1990, P. ZBYTOVSKÝ; 6659: Jihlava (podzemí), 1f, 16. 2. 2001, V. HANÁK 6755: Červená Lhota – zámek (sklepy), 3 ex., 16. 1. 2004, V. HANÁK & P. BENDA; Pluhův Žďár – Prokopský dvůr (sklepy), 1 ex., 17. 1. 2004, V. HANÁK & P. BENDA; 6756: Kamenice nad Lipou (sklepy), 1 ex., Z, 1993 (ANDĚRA & ZBYTOVSKÝ 2002); 6757: Žirovnice (sklepy), 1 ex., Z, 1993 (ANDĚRA & ZBYTOVSKÝ 2002); 1 ex., 28. 2. 2002, V. Hanák et al.; **Netopýr velký (Myotis myotis)** 6655: Choustník – PR Choustník, zřícenina hradu (sklep), 2 ex., 7. 2. 2001 – 15. 12. 2004, M. ANDĚRA & P. ZBYTOVSKÝ **Netopýr řasnatý (Myotis nattereri)** 6655: Choustník – PR Choustník, zřícenina (sklep), 3 ex., 30. 1. 2002, M. ANDĚRA & P. ZBYTOVSKÝ **Netopýr vousatý (Myotis mystacinus)** 6656: Lidmaň – chaty u rybníka (za okenicí), 1fs, 23. 8. 2004, V. HANÁK; Markvarec – chatová osada, 1 ex., L, 1994; Nová Ves u Kamenice nad Lipou – 1 ex. (N), L, 1994; Těmice – chatový tábor (za okenicí), 1 ex., L, 2002 (vše ANDĚRA & ZBYTOVSKÝ 2002); 6756: Lhota u Kamenice nad Lipou, chaty u rybníka, 3m 3f, 23. 8. 2004, V. HANÁK; 6757: Žirovnice – 1 ex. (mumie), L/Z?, 1995 (ANDĚRA & ZBYTOVSKÝ 2002); **Netopýr Brandtův (Myotis brandtii)** 6756: Lhota u Kamenice nad Lipou, chaty u rybníka (za okenicemi), 1m, 3f, 23. 8. 2004, V. HANÁK; Starý Bozděchov-Bukovka, rybník Surkovec, chata (za okenicí), 1f, 23. 8. 2004, V. HANÁK 6655: Choustník – PR Choustník, zřícenina (sklep), 1 ex., 13. 2. 2003; 1 ex., 15. 12. 2004; Předboř – 1 ex. (N), 9. 8. 1994, obě lokality M. ANDĚRA & P. ZBYTOVSKÝ; 6656: Nová Ves u Kamenice nad Lipou, 1 ex. (N), 1994 (ANDĚRA & ZBYTOVSKÝ 2002); 6657: Častrov – rybník Barborka, 2 ex. (D), 6755: Červená Lhota – sklep v parku, 2 ex., 16. 1. 2004, V. HANÁK & P. BENDA; 6759: Hladov – Hladovský rybník (D), 3. 6. 2002, Z. ŘEHÁK; 6760: Červená Lhota – Jihlávka, Fretychův mlýn, několik ex. nad vodou (O), několik ex., L, 2002 **6857: Bořetín – rybník u lesa, 1 ex. (N), 11. 8. 1994, M. ANDĚRA & P. ZBYTOVSKÝ** *[Výřez databázového výstupu: zadané hodnoty – katastr: Bořetín; "Bylo nalezeno 1 vyhovujících záznamů. Zobrazuji záznamy 0 až 1"; tabulka se sloupci Druh (Myotis daubentonii), Kvadrát (6857), Char. výs. (v letě), Geo. celek (Křemešnická vrchovina), Lokalita (rybník u lesa), zdroj.]* Požaduji, aby tato shora uvedená připomínka byla samostatně a s řádným odůvodněním vypořádána. **6.8.5**	

Poř.č.	Připomínkové místo	Číslo jednací	Článek	AO	Připomínka	Vyhodnocení
					Ve vztahu k netopýrům dokumentace uvádí výskyt citlivých druhů, například netopýra rezavého, stromového, parkového a nejmenšího, a konstatuje, že „způsob ochrany letounů bude dle ÚO nastaven po monitoringu letové aktivity netopýrů". **Tím je však zásadní posouzení vlivů opět odkládáno do budoucích řízení. Dále dokumentace ignoruje i výskyt dalších výše uvedených druhů netopýra.** Citace ÚO: *Monitoring bude zaměřen na detekci letové aktivity rizikových druhů netopýrů, tj. především na netopýra velkého (Myotis myotis), netopýra hvízdavého (Pipistrellus pipistrellus), netopýra nejmenšího (Pipistrellus pygmaeus), netopýra rezavého (Nyctalus noctula) a netopýra vousatého (Myotis mystacinus).* Požaduji, aby tato shora uvedená připomínka byla samostatně a s řádným odůvodněním vypořádána. **6.8.6** Návrh současně neprokazuje, že vymezení akcelerační oblasti AOV47 – Bukovec **nebude mít významný negativní vliv na lokality soustavy Natura 2000 v širším území, zejména na evropsky významnou lokalitu Chýnovské jeskyně (CZ0314634), která představuje významné zimoviště netopýrů.** Dokumentace nehodnotí migrační vazby mezi touto lokalitou a okolní krajinou, přestože netopýři využívají rozsáhlé území mimo vlastní lokalitu Natura 2000, včetně lesních a zemědělských ploch, které jsou předmětem vymezení akcelerační oblasti. Požaduji, aby tato shora uvedená připomínka byla samostatně a s řádným odůvodněním vypořádána. **6.8.7** Větrné elektrárny přitom představují pro netopýry specifické riziko nejen kolizí, ale také tzv. barotraumatu, tedy poškození vnitřních orgánů v důsledku náhlých změn tlaku vzduchu v blízkosti rotujících listů. Tento jev je vědecky prokázaný a dokumentace se jím vůbec nezabývá. **S ohledem na prokázané riziko kolizí a barotraumatu u netopýrů nelze vyloučit, že realizace větrných elektráren povede k negativnímu ovlivnění populací druhů, které jsou předmětem ochrany této lokality. Ochrana navrhovaná SEA a ÚO je v tomto směru pouze formální zcela nedostatečná, viz citace. Jestliže dokumentace SEA uvádí v tomto směru mírně negativní vliv, pak jde v případě naplnění limitu AOV 47 33 rotorů o průměru až 160m o naprosto nesmyslné a nereálné hodnocení, neboť takový rozsah provozu bude netopýry zabíjet přímo v genocidním rozsahu.** Citace ÚO: *Bude zajištěna ochrana ptáků a netopýrů těmito způsoby:* *1. Před úrazy a mortalitou na elektrickém vedení – přípojné elektrické vedení bude přednostně realizováno podzemním kabelem za předpokladu, že se vyhnou chráněným biotopům a stanovištím.* *2. Před kolizemi s lopatkami VTE volbou vhodného technického řešení!!* *c) Pro omezení kolizí netopýrů s lopatkami rotoru budou využity odpuzovače (akustické, nebo elektromagnetické), které odrazují zájmové druhy létat do bezprostředního okolí VTE, nebo detekční systémy (akustické, optické, termovize), které v případě detekce zájmového druhu v blízkosti VTE zpomalí, popř. zastaví rotor VTE!! Budou použita vždy nejúčinnější dostupná a ověřená zařízení.* Požaduji, aby tato shora uvedená připomínka byla samostatně a s řádným odůvodněním vypořádána. **6.8.8** Dokumentace SEA připouští, že „střety s jedinci ptáků jsou v AOV 47 minimalizovány" pouze organizačními a technickými opatřeními. **Takové opatření však nemůže vyloučit kolize ani mortalitu ptáků.** Citace SEA: *Střety s jedinci ptáků jsou v AO v rámci podmínek ÚO obecně minimalizovány prostřednictvím specifikace technických parametrů VTE a organizačních opatření. Lze předpokládat mírně negativní vliv.* Citace ÚO: *Bude zajištěna ochrana ptáků a netopýrů těmito způsoby:* *1. Před úrazy a mortalitou na elektrickém vedení – přípojné elektrické vedení bude přednostně realizováno podzemním kabelem za předpokladu, že se vyhnou chráněným biotopům a stanovištím.* *2. Před kolizemi s lopatkami VTE volbou vhodného technického řešení.*	

Poř.č.	Připomínkové místo	Číslo jednací	Článek	AO	Připomínka	Vyhodnocení
					3. Před hnízděním na VTE volbou vhodného technického řešení. *4. Výstavba větrných elektráren a doprovodné infrastruktury bude realizována mimo období hnízdění ptáků, s přihlédnutím ke konkrétní lokalitě záměru a druhům v ní přítomných.* *Pro omezení kolizí ptáků s lopatkami rotoru budou využity odpuzovače (optické, akustické, nebo elektromagnetické), které odrazují zájmové druhy létat do bezprostředního okolí VTE, nebo detekční systémy (akustické, optické, termovize), které v případě detekce zájmového druhu v blízkosti VTE zpomalí, popř. zastaví rotor VTE. Budou použita vždy nejúčinnější dostupná a ověřená zařízení.* **Jestliže dokumentace SEA uvádí v tomto směru mírně negativní vliv, pak jde v případě naplnění limitu AOV 47 33 rotorů o průměru až 160m o naprosto nesmyslné a nereálné hodnocení, neboť takový rozsah provozu bude ptáky zabíjet přímo v genocidním rozsahu.** Požaduji, aby tato shora uvedená připomínka byla samostatně a s řádným odůvodněním vypořádána. **6.8.9** **Dalším zásadním rozporem je ochrana vodních a mokřadních biotopů. SEA uvádí, že „biologické posouzení navrhuje v habitatech vyloučení zástavby do 20 m od lužních lesů", zatímco územní opatření stanovuje ochranu vodních ekosystémů pouze „do 8 m od břehové** hrany" a „mimo mokřady" (tak vypadá představa ochrany mokřadů odborného posuzovatele SEA). Tento rozpor mezi biologickým posouzením a závaznými podmínkami znamená faktické oslabení ochrany těchto citlivých ekosystémů. Citace SEA: *Biologické posouzení navrhuje v habitatech vyloučení zástavby do 20 m od lužních lesů, ÚO uvádí podmínku ochrany vodních ekosystémů do 8 m od břehové hrany.* Oproti tomu citace ÚO: *Záměry OZE a související infrastruktury budou umisťovány mimo mokřady, prameniště, rašeliniště, vodní plochy a toky (trvalé i občasné) ve vzdálenosti min. 8 metrů od břehové hrany, vyjma nezbytných křížení liniové dopravní a technické infrastruktury s vodním tokem.* Požaduji, aby tato shora uvedená připomínka byla samostatně a s řádným odůvodněním vypořádána. **6.8.10** Dokumentace připouští, že „přes vymezenou AO vede migrační koridor biotopu vybraných zvláště chráněných druhů velkých savců" a že „může dojít ke snížení průchodnosti migračního koridoru a fragmentaci území". **Tento vliv je však zcela nereálně označen pouze jako mírně negativní, aniž by bylo prokázáno, že nedojde k vytvoření fyzických nebo vizuálních bariér.** Citace SEA: *Umístění VTE navazující infrastruktury do těchto prvků může snížit funkčnost těchto prvků, v rámci ÚO je přípustné pouze křížení s lokálními biokoridory.* Oproti tomu citace ÚO: *i) Záměry OZE budou umisťovány mimo plochy a koridory lokálního územního systému ekologické stability (dále jen „ÚSES") a mimo regionální a nadregionální biokoridory, vyjma nezbytných křížení liniové dopravní a technické infrastruktury s biokoridory.* Mimo jiné z toho opět plyne, že obsah ÚO připouští jiný výklad než je obsah SEA a umožňuje křížení i s regionálními a nadregionálními koridory, ne pouze s lokálními (dle SEA). Citace SEA: *S ohledem na dotčení biotopu vybraných zvláště chráněných druhů velkých savců lze na předměty ochrany využívající biotop předpokládat mírně negativní vliv.* Citace ÚO: *V migračním koridoru vymezeném jako součást biotopu vybraných zvláště chráněných druhů velkých savců nesmí záměry OZE dojít ke snížení průchodnosti migračního koridoru (snížení šířky koridoru pod 500 m je vyloučeno), fragmentaci území ani vzniku fyzických nebo vizuálních bariér, které by mohly omezit pohyb velkých savců v rámci jejich přirozených migračních tras.* Území je přitom z více než poloviny tvořeno lesními porosty, **které představují klíčovou migrační strukturu krajiny. Umístění větrných elektráren a související infrastruktury v těchto plochách může vytvářet obtížně překonatelné bariéry a vést k fragmentaci biotopů. Dokumentace zcela podceňuje dopady výstavby na tuto skutečnost. Podmínka snížení průchodnosti pod 500m si odporuje s plánovanou limitní hustotou zástavby VTE.** Výstavba 33 VTE povede k naprosté devastaci celého území ohledně dopravy obrovských dílů stavby, betonu, vybudování odpovídajících	

Poř.č.	Připomínkové místo	Číslo jednací	Článek	AO	Připomínka	Vyhodnocení
					přístupových komunikací na zalesněný střed celé AOV 47. Všechna zvířata uprchnou do měst, kde jim bude lépe. Dokumentace uvádí, že migrační prostupnost byla zohledněna, toto tvrzení však není podloženo konkrétními daty ani vyhodnocením dopadů. **Nehodnotí ani kumulativní působení více záměrů a neprokazuje, že migrační prostupnost zůstane zachována. Závěr o zachování migrační prostupnosti je proto nepřezkoumatelný.** **Zde je k doložení výše uvedených připomínek rozsah migračních koridorů velkých savců v AOV47, který se do značné míry kryje s rozsahem zdejších lesů a zejména prakticky zcela s rozsahem AOV 47:**	

Poř.č.	Připomínkové místo	Číslo jednací	Článek	AO	Připomínka	Vyhodnocení
					 Požaduji, aby tato shora uvedená připomínka byla samostatně a s řádným odůvodněním vypořádána. **6.8.11** Citace SEA: *Významnější koncentrace druhů* ***s úzkou vazbou na biotop a nízkou disperzí (rostliny, hmyz, obojživelníci, plazi, drobní savci) se v AO nevyskytuje*** *– hranice AO byly upraveny mj. z důvodu vynětí těchto ploch z AO (jednalo se především o druhy rostlin). Významný negativní vliv na tyto druhy lze vyloučit.* Opět se jedná o nepravdivý údaj v SEA. **Takové druhy se právě zde vyskytují, vazbu na AO má zejména: netopýr Brandtův, vachta trojlistá, prstnatec májový, skokan krátkonohý, skokan skřehotavý, čolek horský, kuňka obecná.** Požaduji, aby tato shora uvedená připomínka byla samostatně a s řádným odůvodněním vypořádána. **6.8.12** Citace SEA: *V dotčené AO se* ***nachází minimálně zastoupená mimolesní zeleň – skupiny stromů, pozůstatky remízů a liniové zeleně****. Lze očekávat* ***mírně negativní dopad až zanedbatelný dopad*** *na zeleň – odstranění části porostů (přístupové komunikace a manipulační plochy). V AO se* ***nenacházejí památné stromy****. V ÚO nejsou krom ÚSES uvedeny podmínky ochrany mimolesní zeleně, kácení dřevin je povolováno až v JES.* **V celé krajině AOV 47 a v její blízkosti je celá řada mezí, skupin keřů a stromů, remízků, úvozových cest, ostrovů smíšených i jehličnatých lesů uprostřed polí, liniové aleje a výsadby, je naprosto zcestné tvrzení, že tu tyto útvary nejsou nebo že jsou minimální, je to jako kdyby někdo tvrdil, že zde jsou minimálně zastoupené lesy. I to je dokladem, že hodnotící osoba zde vůbec nebyla!** **Ve Vlkosovicích se oproti tvrzení SEA nachází cca 1000m od hranice AOV 47 tyto památné stromy Vaňkova lípa a dále Vlkosovická lípa** Požaduji, aby tato shora uvedená připomínka byla samostatně a s řádným odůvodněním vypořádána. **6.8.13** Citace SEA: *Klima a ovzduší: Vlivy na ovzduší v době výstavby zanedbatelné (prašnost při přesunu zemin, emise ze spalování PHM, sekundární prašnost),* ***v době provozu mírně pozitivní z důvodu náhrady spalovacích zdrojů při výrobě el. energie.*** *Podmínky a zmírňující opatření ÚO: Vliv zanedbatelný, podmínky nestanoveny. Opatření SEA: Bez dalšího návrhu dle SEA. Účinek Přímý* ***zanedbatelný v době výstavby****, nepřímý mírně pozitivní v době provozu* ***Bodové hodnocení +1!*** **Je neuvěřitelné, jakým způsobem je tato složka životního prostředí hodnocena. V době provozu sice VTE nahradí spalovací zdroje, ale ne v místě AOV 47! A v době výstavby vliv nebude zanedbatelný, ale zcela drtivý, když pouze na jeden základ VTE musí přijet až 200 velkých 20tunových mixů betonu násobeno 33, nehledě na ostatní dopravní techniku, exhalace všech těchto vozidel a prašnost.** Požaduji, aby tato shora uvedená připomínka byla samostatně a s řádným odůvodněním vypořádána. 26	

Poř.č.	Připomínkové místo	Číslo jednací	Článek	AO	Připomínka	Vyhodnocení
					6.8.14 Citace SEA: *Podmínky a zmírňující opatření ÚO: Stanovena ochrana ÚSES vyjma nezbytného křížení infrastruktury s biokoridory. Stanovena ochrana migrační prostupnosti území.* *Negativním vlivům předcházeno vymezením AO mimo hlavní přírodně cenné lokality (především z důvodu vyloučení území s koncentrací citlivých druhů ptáků).* *Nastaveny podmínky ochrany pro mokřady, prameniště, rašeliniště, vodní plochy a toky – tj. realizace ve vzdálenosti min. 8 metrů od břehové hrany.* *Stanoveny podmínky pro ochranu kvalitních přírodních biotopů.* *Nastaveny podmínky pro ochranu ptáků, nastaveny provozní podmínky pro ptáky a letouny.* *Stanovena podmínka v osvětlení pro ochranu hmyzu (doba osvitu, spektrum).* *Opatření SEA: Navržené podmínky a zmírňující opatření ÚO řešeny dostatečně, bez dalšího návrhu dle SEA.* *Účinek: Přímý, mírně negativní. Čas / Trvání: Krátkodobé -1, dlouhodobé -1* **Závěrečné vyhodnocení SEA je zcela formální a nedostatečné, migrační ochrana nebyla stanovena vyjma nesplnitelné podmínky 500m průchodnosti, cenné lokality nebyly vynechány, podmínky pro ochranu mokřadů a pramenišť nebyly nastaveny vyjma konstatování, že VTE budou postaveny mimo ně (a co přístupové komunikace?), 8 m od břehové hrany vodního toku a plochy je zcela nedostatečné, podmínky pro ochranu kvalitních přírodních biotopů ÚO nejsou, podmínky pro ochranu ptáků jsou nastaveny pouze formálně, přičemž rozsah záměru a limitů AOV 47 je zcela vylučuje. Další ostatní podmínky výše uvedené v citaci jsou také zcela formální a nedostatečné.** Požaduji, aby tato shora uvedená připomínka byla samostatně a s řádným odůvodněním vypořádána. **6.8.15** Podmínka vypínání větrných elektráren při orbě a sklizni je uvedena v dokumentu „Opatření obecné povahy pro akcelerační oblast AOV47 Bukovec", v části 3.2 písm. a). Dokument stanoví, že provozovatel větrné elektrárny musí zajistit vypnutí elektrárny ve dnech orby a sklizně a po pět následujících kalendářních dnů na pozemcích do vzdálenosti 1000 metrů od stožáru větrné elektrárny. Odůvodnění tohoto opatření je uvedeno v dokumentu „Odůvodnění Opatření obecné povahy pro akcelerační oblast AOV47 Bukovec". Dokument uvádí, že některé zvláště chráněné druhy ptáků, zejména moták pilich a křepelka polní, mohou hnízdit na okolních polích a že zemědělské práce zvyšují riziko jejich střetu s větrnými elektrárnami. Takto formulovaná podmínka je však velmi obtížně kontrolovatelná a prakticky téměř nevymahatelná. Není stanoveno, kdo bude provozovateli oznamovat termíny orby a sklizně, jak bude evidence těchto prací vedena ani kdo bude kontrolovat, zda byla elektrárna skutečně vypnuta. Dokument zároveň neurčuje, co přesně se považuje za „orbu" a „sklizeň", zda se opatření vztahuje také na podmítku, mulčování, sečení nebo další zemědělské zásahy. Není ani popsáno, jak bude určována vzdálenost 1000 metrů nebo jak bude řešena situace, kdy v okolí hospodaří více různých zemědělců. V zemědělské krajině přitom probíhají práce opakovaně během celého roku a často operativně podle počasí. Doslovné uplatnění této podmínky by mohlo znamenat opakované a dlouhodobé odstávky větrných elektráren, případně situaci, kdy podmínka nebude fakticky dodržována, protože její kontrola nebude reálně možná. Tato podmínka neřeší, jakým způsobem má být provozovatel o těchto činnostech informován ani kdo odpovídá za případné nesplnění povinnosti. Není zřejmé, zda má povinnost informovat provozovatele větrné elektrárny zemědělský hospodář, vlastník pozemku nebo jiný subjekt, ani jakým způsobem a v jakém časovém předstihu má být tato informace předávána. Současně není jednoznačné, zda se podmínka vztahuje pouze na orbu, nebo i na další způsoby zpracování půdy, jako je podmítka, diskování či bezorebné technologie, které mohou mít obdobný vliv na výskyt ptáků. Takto formulovaná podmínka je proto obtížně aplikovatelná i kontrolovatelná a bylo by vhodné buď přesněji vymezit dotčené činnosti, mechanismus informování provozovatele a odpovědnost jednotlivých subjektů, nebo podmínku formulovat obecnějším a jednoznačně vykonatelným způsobem. Současně je třeba uvést, že takto formulovaná podmínka fakticky předpokládá vznik povinnosti na straně zemědělských subjektů, které nejsou adresáty dotčeného správního aktu a jejichž právní postavení není tímto aktem přímo regulováno. Podmínka však nemůže bez výslovného zákonného	

Poř.č.	Připomínkové místo	Číslo jednací	Článek	AO	Připomínka	Vyhodnocení
					zmocnění ukládat povinnosti třetím osobám, které nejsou účastníky řízení ani nositeli práv a povinností vyplývajících z tohoto rozhodnutí. Zároveň nelze presumovat, že by tyto subjekty byly povinny aktivně organizovat či přizpůsobovat své hospodaření ve prospěch provozovatele větrné elektrárny, pokud k tomu neexistuje zákonný nebo smluvní důvod. V prostředí akcelerační oblasti, kde může působit více nezávislých zemědělských subjektů, navíc nelze předpokládat jednotné plánování hospodaření ani předvídatelnost termínů jednotlivých činností. Podmínka přitom neobsahuje žádný právní ani faktický mechanismus, který by určoval, kdo má povinnost provozovatele větrné elektrárny informovat o plánovaných zemědělských pracích, jakým způsobem a v jakém časovém předstihu. Není tedy zřejmé, z jakého právního titulu by měla povinnost informování na straně zemědělských hospodářů vznikat, ani jak by měla být vynucována v případě více subjektů působících v daném území. Podmínka je v rozporu s požadavkem určitelnosti, srozumitelnosti a přezkoumatelnosti opatření obecné povahy podle správního řádu. Podmínky stanovené správním aktem musí být jednoznačné, objektivně ověřitelné a vykonatelné. V tomto případě však podmínka obsahuje neurčité pojmy a neobsahuje mechanismus kontroly ani vyhodnocení plnění. Současně tato podmínka sama potvrzuje existenci významného rizika mortality ptáků při zemědělských pracích v okolí větrných elektráren. Dokument tím nepřímo potvrzuje, že lokalita je z hlediska ochrany avifauny konfliktní a že riziko střetů ptáků s rotory je natolik významné, že vyžaduje opakované provozní odstávky. Samotná podmínka opakovaného vypínání větrných elektráren při orbě a sklizni potvrzuje, že běžné zemědělské hospodaření v okolí VTE vytváří významné riziko střetů a mortality ptáků. Současně není doloženo, že takto rozsáhlé a opakované provozní odstávky jsou technicky, organizačně ani ekonomicky realizovatelné v podmínkách běžně obhospodařované krajiny. Požaduji, aby tato shora uvedená připomínka byla samostatně a s řádným odůvodněním vypořádána. **6.8.16** Dále z našich informací plyne že hodnocení SEA v biologické části bylo prováděno pouze 3 měsíce od srpna do října 2025 popřípadě v zimních měsících, což je zcela nedostačující rozsah a zcela nevhodná doba pro takový druh pozorování zejména co se týče hnízdění ptáků na jaře, dále daná doba je zcela krátká pro jednoznačný závěr o výskytu chráněných druhů. Požaduji, aby tato shora uvedená připomínka byla samostatně a s řádným odůvodněním vypořádána. **6.8.17** **Prohlížečka vrstvy mapování biotopů - pilotní verze** 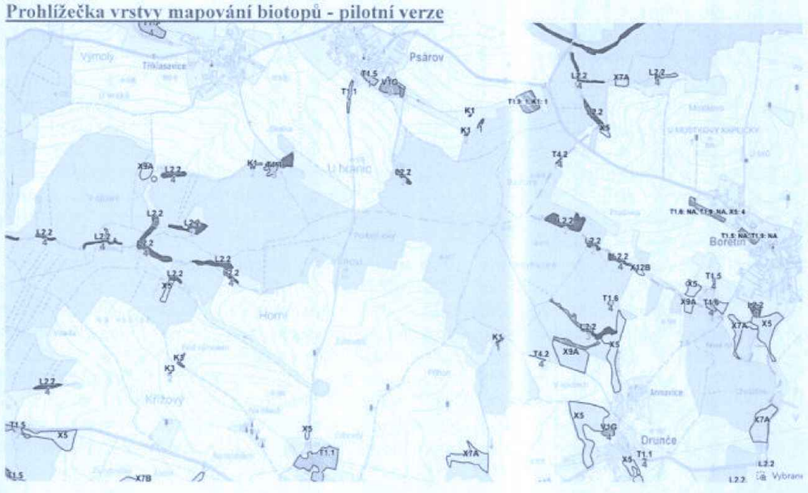 28	

Poř.č.	Připomínkové místo	Číslo jednací	Článek	AO	Připomínka	Vyhodnocení
					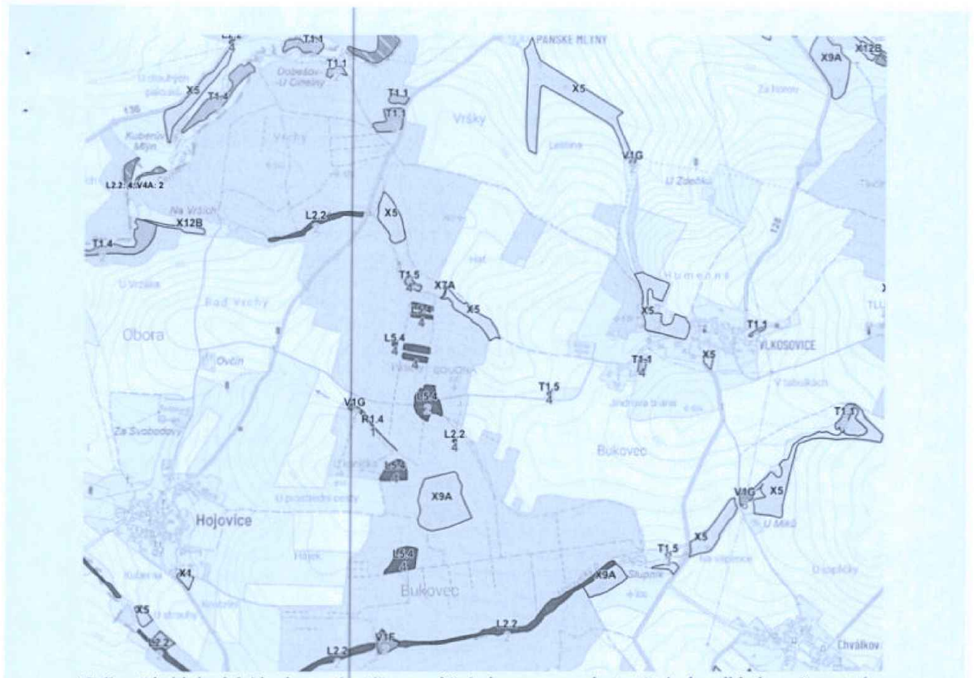 Celkově je biologické hodnocení zatíženo vnitřními rozpory, nedostatečnými podklady a přenesením klíčových posouzení do budoucna, přestože dokumentace sama přiznává negativní vlivy, je převážně formální a zcela nerealisticky podceňuje potencionální vlivy záměru. Je to i přímý důsledek skutečnosti, že AOV47 je násilně stanovena v území s velmi vysokými přírodními hodnotami. Podklady SEA potvrzují vysokou citlivost území z hlediska krajinného rázu i biodiverzity, přičemž identifikované vlivy nejsou v návrhu územního opatření dostatečně eliminovány ani zmírněny. Podavatel připomínky **<u>upozorňuje na nesouhlasné stanovisko Krajského úřadu Jihočeského kraje</u>**, které je vydáno jako nesouhlasné ve vztahu ke správním úkonům podle § 13 odst. 2 písm. a) ZOZE – nesouhlas k zásahu do významných krajinných prvků podle § 4 odst. 2 zákona č. 114/1992 Sb., o ochraně přírody a krajiny (dále jen „ZOPK"), podle § 13 odst. 2 písm. b) ZOZE – nepovolení odchylného postupu při ochraně volně žijících ptáků podle § 5b odst. 1 ZOPK, podle § 13 odst. 2 písm. d) ZOZE – nesouhlas k činnostem, které by mohly snížit nebo změnit krajinný ráz podle § 12 odst. 2 ZOPK, a podle § 13 odst. 2 písm. e) ZOZE – nepovolení výjimky ze zákazů u zvláště chráněných druhů rostlin a živočichů podle § 56 ZOPK. Metodika Ministerstva životního prostředí „Metodika ke stanovování podmínek zmírňujících opatření v návrhu územního opatření podle zákona č. 249/2025 Sb., o urychlení využívání některých obnovitelných zdrojů energie a o změně souvisejících zákonů" (dále jen „Metodika MŽP") v bodě 4 na s. 5 uvádí, že podmínky stanovené pro záměry v akcelerační oblasti nesmí být přísnější než podmínky pro záměry umísťované mimo akcelerační oblasti. Tomuto požadavku je však obtížné dostát zejména **s ohledem na nedostatečné podklady o stavu životního prostředí**, především přírodního prostředí, a dále vzhledem k proměnlivosti některých přírodních jevů, například výskytu zvláště chráněných druhů živočichů. **<u>Z hlediska principu předběžné opatrnosti by přitom v některých případech bylo namístě stanovit podmínky přísnější.</u>** Ani možnost ukládání podrobnějších podmínek, než připouští podrobnost územního plánu (Metodika MŽP, bod 7.6, s. 20–21), tuto nejistotu zcela neodstraňuje. **I v konkrétním případě by proto zůstávalo sporné, zda jsou navržené podmínky a opatření dostatečné.** 29	

Poř.č.	Připomínkové místo	Číslo jednací	Článek	AO	Připomínka	Vyhodnocení
					Pro územní opatření navíc nelze bez dalšího použít běžnou typologii podmínek známou z individuálního posuzování záměrů. **Zejména nelze přesně lokalizovat zmírňující opatření ani určit jejich četnost.** Problematická je rovněž otázka jejich reálné proveditelnosti. Zatímco stavební nebo technickou proveditelnost lze zpravidla posoudit poměrně přesně, právní proveditelnost je na úrovni územního opatření obtížně zjistitelná, neboť nejsou informace o dostupnosti pozemků potřebných k realizaci opatření v akcelerační oblasti ani mimo ni. Metodika MŽP dále v bodě 7 na s. 10 upozorňuje na požadavek zákonnosti podmínek. Podmínky a opatření lze sice obecně odůvodnit i na úrovni územního opatření, **obtížně však lze prokazovat jejich přímou vazbu na konkrétní negativní vliv na zájmy ochrany přírody.** Dále podatel připomínky upozorňuje na tyto podmínky Krajského úřadu Jihočeského kraje, které nebyly v ÚO zohledněny: Záměry obnovitelných zdrojů energie (dále jen „OZE") a související infrastruktury budou umisťovány mimo mokřady, prameniště, rašeliniště, vodní plochy a toky (trvalé i občasné) ve **vzdálenosti min. 50 metrů od břehové hrany vodních toků a okrajů ostatních výše uvedených stanovišť**. Záměry OZE budou umisťovány mimo cenné přírodní biotopy. Především se jedná o biotopy zvláště chráněných druhů a přírodní biotopy jejichž vymezení vychází z Mapování biotopů České republiky (Agentura ochrany přírody a krajiny ČR – AOPK ČR, dostupné z: https://portal.nature.cz/biotopy). Bude ustanovena odborně způsobilá osoba s vysokoškolským přírodovědným vzděláním a minimálně tříletou praxí (dále jen „biologický dozor"), která bude odpovědná za vyhodnocení plnění podmínek stanovených tímto opatřením obecné povahy při přípravě i realizaci záměru a za ověření změn v území. Biologický dozor bude vykonáván ve fázi přípravy i realizace záměru. Takový postup je v rozporu se zákonem č. 114/1992 Sb., o ochraně přírody a krajiny. Požaduji, aby tato shora uvedená připomínka byla samostatně a s řádným odůvodněním vypořádána. **Závěr:** Navrhuje se vyřazení akcelerační oblasti AOV47 – Bukovec z návrhu. **6.9 Veřejné zdraví a ochrana obyvatel** Ve Vyhodnocení vlivů na udržitelný rozvoj území (SEA), v části věnované obyvatelstvu a veřejnému zdraví, není vymezení akcelerační oblasti AOV47 – Bukovec podloženo dostatečným posouzením vlivů na veřejné zdraví a kvalitu života obyvatel. **6.9.1** Dokumentace **neobsahuje komplexní vyhodnocení hlukové zátěže z větrných elektráren a současně postrádá posouzení specifických složek hluku, zejména infrazvuku a amplitudové modulace**, které jsou pro provoz větrných elektráren typické. Posouzení těchto vlivů je přenášeno do navazujících řízení, **což je v rozporu s požadavkem na posouzení vlivů již na úrovni koncepce SEA.** Citace SEA: *Podmínky a zmírňující opatření ÚO: Negativním vlivům předcházeno vymezením AO nad 500 m od zástavby. Podmínka na podrobnou hlukovou studii působení hluku na obytnou zástavbu (chráněné venkovní prostory) zahrnující kumulativní působení ostatních existujících a povolených zdrojů hluku.* Citace ÚO: *k) Pro navazující řízení dle stavebního zákona zpracovat podrobnou hlukovou studii působení hluku na obytnou zástavbu (chráněné venkovní prostory) zahrnující kumulativní působení ostatních existujících a povolených (a plánovaných zařazených v databázi) zdrojů hluku a na jejím základě zpracovat režim provozu VTE.* Požaduji, aby tato shora uvedená připomínka byla samostatně a s řádným odůvodněním vypořádána. **6.9.2** Dokumentace SEA v části věnované obyvatelstvu, hluku a veřejnému zdraví uvádí, **že nejbližší obytná zástavba se nachází ve vzdálenostech nad 500 m od akcelerační oblasti**, konkrétně v sídlech Tříklasovice, Psárov, Hojovice, Drunče, Bořetín, Vlkosovice a Chválkov, a na tomto základě dovozuje, že hlukové limity nebudou překročeny a vlivy na veřejné zdraví budou zanedbatelné. Citace SEA: *Nejbližší zástavba: Tříklasovice, Psárov, Hojovice, Drunče, Bořetín, Vlkosovice, Chválkov – nad 500 m.* *Ve Vlkosovicích 3 a v Hojovicích 1 rekreační objekt do 500 m. V Bořetíně a Březině RD při hranici do 500 m. S ohledem na vzdálenost při hranici a předpoklad realizace VTE dále od hranice AO vliv také zanedbatelný!!*	

Poř.č.	Připomínkové místo	Číslo jednací	Článek	AO	Připomínka	Vyhodnocení
					Dokumentace SEA sama připouští, že v některých případech se obytné nebo rekreační objekty nacházejí ve vzdálenostech kratších než 500 m od hranice akcelerační oblasti, zejména ve Vlkosovicích a Hojovicích, a dále že v obcích Bořetín a Březina se rodinné domy nacházejí při hranici akcelerační oblasti do vzdálenosti 500 m. **Toto tvrzení však naprosto není pravdivé. Řada obytných objektů se způsobem využití rodinný dům je blíže než 500 m k hranici AOV 47.** Jde konkrétně o tyto obytné objekty v: ➢ k.ú. Bořetín ➢ k.ú. Dobešov (Cihelny) ➢ k.ú. Vlkosovice ➢ k.ú. Drunče ➢ k.ú. Březina u JH ➢ k.ú. Tříklasovice ➢ k.ú. Psárov ➢ k.ú. Hojovice ➢ k.ú. Chválkov u KnL. , Rutov . **Vzdálenost těchto objektů je nutno posuzovat i v souvislosti s rozsahem jejich chráněných vnějších prostor (typicky zahrad), nehledě na naprostou nedostatečnost samotné stanovené vzdálenosti 500 m (viz níže odůvodnění).** Vyhodnocení vzdálenosti také brání příliš velké měřítko nákresu AOV47, a také skutečnost, že **není možno přesně hranice porovnat s katastrální mapou, což je další velký nedostatek předmětného územního opatření.** Požaduji, aby tato shora uvedená připomínka byla samostatně a s řádným odůvodněním vypořádána. **6.9.3** **Dokumentace SEA dále uvádí, že se předpokládá ve vzdálenosti 500m hluková hladina 37dB na 1 VTE, přičemž toto tvrzení není podloženo žádnou studií (takto vysoké a rozměrné VTE se v ČR ani nenacházejí) ani bližším zdůvodněním a nebere vůbec v úvahu kumulaci více zdrojů hluku – více VTE a ani sílu větru a specifický způsob měření u VTE a neodpovídá skutečným podmínkám v území.** **Závěr o zanedbatelném vlivu na veřejné zdraví je přitom založen pouze na obecných předpokladech, zejména na modelovém výpočtu hlukové zátěže a předpokladu, že větrné elektrárny budou umístěny dále od hranice akcelerační oblasti.** Takový postup je spekulativní a není podložen konkrétním návrhem rozmístění záměrů ani detailní akustickou studií. Citace SEA: *Předpokládaný zdroj hluku: max. 106 dB na jednu VTE, požadavek na vzdálenost od obytné zástavby min. 500 m (předpokládaná hluková zátěž v takové vzdálenosti cca 37 dB). Není předpoklad překračování hlukových limitů, možnost obtěžování v okrajové zástavbě v noční době. Vlivy na veřejné zdraví zanedbatelné.*** ***Bodové ohodnocení 0!*** Podle zákona č. 258/2000 Sb., o ochraně veřejného zdraví, a nařízení vlády č. 272/2011 Sb., o ochraně zdraví před nepříznivými účinky hluku a vibrací, musí být dodrženy hygienické limity hluku v chráněném venkovním prostoru staveb, tedy v okolí obytné zástavby. **Dodržení těchto limitů však nelze dovozovat pouze z obecné vzdálenosti, ale musí být prokázáno konkrétním akustickým posouzením.** Dokumentace takové posouzení neobsahuje a odkazuje je na navazující řízení, čímž nelze ověřit, zda budou hygienické limity dodrženy. Nelze proto vyloučit významné negativní dopady na obyvatelstvo. V praxi posuzování vlivů na životní prostředí (EIA) jsou přitom pro minimalizaci hlukových dopadů běžně uvažovány i výrazně větší odstupové vzdálenosti, **zpravidla kolem 1000 m, přičemž kratší vzdálenosti vyžadují detailní individuální posouzení.** Stanovení jednotné vzdálenosti 500 m od obytné zástavby pro vymezování akceleračních oblastí je odborně neodůvodněné a nedostatečné z hlediska ochrany veřejného zdraví. **Šíření hluku není funkcí pouhé vzdálenosti, ale závisí na konkrétních podmínkách území, včetně orografie, meteorologických jevů a kumulace zdrojů.**	

Poř.č.	Připomínkové místo	Číslo jednací	Článek	AO	Připomínka	Vyhodnocení
					Současně je nutno zdůraznit, že **hygienické limity hluku nepředstavují bezpečný práh, ale pouze společensky akceptovatelnou míru zdravotního rizika.** Použití těchto limitů jako základu pro stanovení vzdálenosti proto nemůže zajistit ochranu zdraví obyvatel. Dalším zásadním problémem je skutečnost, že **aktuálně používaná metodika hodnocení hluku zahrnuje korekce, které vedou k systematickému snižování vypočtených hodnot hluku, což může vést k formálnímu splnění limitů i v situacích, kdy reálná zátěž zůstává významná.** Paušální stanovení vzdálenosti **500 m dále nerespektuje princip individuálního hodnocení zdravotních rizik ani požadavek na posuzování dlouhodobé expozice, která je pro zdravotní dopady rozhodující.** Zcela opomíjí rovněž kumulativní účinky více zdrojů hluku v území. Dále uvádíme k této problematice doplňující vysvětlení jednotlivých pojmů: **Nízkofrekvenční hluk (LFN)** Větrné elektrárny produkují významnou složku nízkofrekvenčního hluku (low-frequency noise), který se šíří na velké vzdálenosti, má nízký útlum v prostředí a snadno proniká do vnitřních prostor staveb. Tento typ hluku není dostatečně zachycen běžně používaným A-vážením (dB(A)), které je standardem pro posuzování podle platné legislativy. V důsledku toho může docházet k situacím, kdy jsou hygienické limity formálně splněny, avšak obyvatelé jsou reálně vystaveni významné hlukové zátěži s potenciálními zdravotními dopady, zejména v oblasti poruch spánku, stresu a kardiovaskulárních onemocnění. Standardní metodiky hodnocení hluku tak systematicky podhodnocují skutečnou expozici obyvatel nízkofrekvenčnímu hluku z VTE. **Amplitudová modulace (AM) – „pulzující" hluk** Specifickým akustickým projevem větrných elektráren je amplitudová modulace hluku, často popisovaná jako pulzující nebo „tlukot" („whoomph" efekt). Tento typ hluku vzniká periodickým průchodem listů rotoru kolem stožáru a změnami aerodynamických podmínek. Amplitudová modulace výrazně zvyšuje míru obtěžování, a to i při relativně nízkých průměrných hladinách hluku. Současná legislativa a metodiky však tento jev dostatečně nezohledňují, protože pracují s průměrnými hodnotami (např. LAeq), které maskují krátkodobé špičky a dynamický charakter hluku. Tím dochází k podhodnocení skutečné míry obtěžování a dopadů na zdraví obyvatel. **Noční expozice a poruchy spánku** Hluk z větrných elektráren má významný dopad zejména v nočních hodinách, kdy je nižší hladina pozadí a vyšší citlivost obyvatel. Nízkofrekvenční složky a amplitudová modulace se v nočním prostředí projevují výrazněji a vedou k častějšímu probouzení, fragmentaci spánku a dlouhodobým zdravotním dopadům. Podle odborných metodik je právě noční hluk jedním z klíčových faktorů ovlivňujících zdravotní stav populace. Paušální stanovení vzdálenosti ani standardní hodnocení průměrných hladin hluku proto nemůže zajistit ochranu obyvatel před těmito účinky. **Nedostatečnost standardních hlukových deskriptorů** Používané hlukové ukazatele, zejména LAeq, nejsou vhodné pro hodnocení specifického charakteru hluku z větrných elektráren. Tyto ukazatele vyjadřují průměrnou energetickou hodnotu hluku, avšak nezachycují jeho proměnlivost, tonalitu, nízkofrekvenční složky ani amplitudovou modulaci. V důsledku toho dochází k systematickému podhodnocení subjektivního obtěžování i zdravotních dopadů. Tento rozpor mezi vypočtenými hodnotami a reálným vnímáním hluku je dobře známý a potvrzený odbornou literaturou i zkušenostmi z praxe. Z výše uvedených důvodů je zřejmé, že stanovení vzdálenosti (např. 500 m) ani posuzování založené na standardních hlukových ukazatelích nemůže zajistit dostatečnou ochranu veřejného zdraví před specifickými akustickými projevy větrných elektráren. **Vymezování akceleračních oblastí bez zohlednění nízkofrekvenčního hluku, amplitudové modulace a noční expozice je proto odborně nedostatečné a v rozporu s požadavkem na reálné posouzení zdravotních rizik. Z uvedených důvodů je nutno konstatovat, že stanovení vzdálenosti 500 m neodpovídá současným odborným poznatkům ani požadavkům právních předpisů na ochranu veřejného zdraví. Nezohledňuje ani aktuální vědecké poznatky o zdravotních dopadech hluku, zejména dle WHO, ani specifika hluku z větrných elektráren. Stanovení vzdálenosti 500 m není založeno na zdravotních kritériích WHO a neodpovídá hodnotám, které jsou považovány za ochranné pro lidské zdraví.** Výše uvedené má také tyto právní důsledky: **Nepřezkoumatelnost (judikatura NSS)** Stanovení paušální vzdálenosti 500 m bez individuálního posouzení konkrétních dopadů je v rozporu s požadavky správního práva na přezkoumatelnost rozhodnutí. Podle ustálené judikatury Nejvyššího správního soudu musí být správní rozhodnutí založeno na dostatečně zjištěném skutkovém stavu a musí	

Poř.č.	Připomínkové místo	Číslo jednací	Článek	AO	Připomínka	Vyhodnocení
					obsahovat přezkoumatelné odůvodnění vztahu mezi podklady a závěry (např. rozsudek NSS č. j. 1 As 13/2007-63, č. j. 2 As 88/2008-68). Pouhé převzetí obecného kritéria vzdálenosti bez vazby na konkrétní akustickou situaci, kumulaci zdrojů a zdravotní dopady činí vymezení akcelerační oblasti nepřezkoumatelným, neboť není zřejmé, na základě jakých odborných podkladů je tato vzdálenost považována za dostatečnou. **Porušení principu proporcionality** Podle judikatury Ústavního soudu (např. Pl. ÚS 4/94, Pl. ÚS 24/04) musí být zásahy do základních práv přiměřené, nezbytné a šetrné k dotčeným osobám. Vymezení akceleračních oblastí ve vzdálenosti 500 m představuje zásah do práva na příznivé životní prostředí (čl. 35 Listiny základních práv a svobod) a do ochrany zdraví (čl. 31 Listiny), aniž by bylo prokázáno, že tato vzdálenost skutečně zajišťuje ochranu těchto práv. V situaci, kdy existují odborné poznatky o negativních zdravotních dopadech hluku i při nižších hladinách, nelze považovat takové opatření za přiměřené. **Rozpor se zákonem č. 258/2000 Sb. (ochrana veřejného zdraví)** Podle § 2 a § 30 zákona č. 258/2000 Sb. je stát povinen předcházet vzniku a šíření nemocí a chránit zdraví obyvatel před škodlivými vlivy, včetně hluku. Tento zákon je založen na principu prevence, nikoliv pouze na dodržení formálních limitů. Přitom podle odborných zdrojů hygienické limity nepředstavují bezpečnou hranici, ale pouze kompromisní míru rizika. Stanovení vzdálenosti 500 m bez ohledu na reálnou expozici tak odporuje preventivní funkci zákona, neboť nezajišťuje skutečnou ochranu zdraví. **Rozpor se zákonem č. 100/2001 Sb. (EIA)** Podle § 2 a § 5 zákona č. 100/2001 Sb. musí být posuzovány veškeré významné vlivy na životní prostředí a veřejné zdraví, včetně kumulativních a synergických účinků. Paušální vymezení akceleračních oblastí na základě vzdálenosti 500 m tento požadavek obchází, protože nahrazuje individuální posouzení konkrétní lokality abstraktním kritériem. Tím dochází k faktickému vyloučení řádného posouzení zdravotních dopadů ve fázi strategického rozhodování. **Rozpor s WHO (zdravotní standardy hluku)** Světová zdravotnická organizace (WHO) považuje hluk za významný faktor veřejného zdraví a doporučuje výrazně nižší hodnoty, než jaké odpovídají běžně používaným limitům. Například: WHO doporučuje pro noční hluk hodnotu ≤ 40 dB (Lnight) pro ochranu zdraví; hodnoty nad 55 dB jsou spojeny se zvýšeným rizikem kardiovaskulárních onemocnění; hluk je prokazatelně spojen s hypertenzí, infarktem a dalšími onemocněními. Zároveň WHO ve svých Environmental Noise Guidelines (2018) explicitně uvádí i hluk z větrných elektráren jako relevantní zdroj s negativními dopady na zdraví. **Princip předběžné opatrnosti** *(text pokračuje na následující straně)* Princip předběžné opatrnosti, který je součástí práva EU (čl. 191 SFEU) a promítá se i do českého práva, vyžaduje, aby při existenci vědecké nejistoty byly přijímány preventivní kroky k ochraně zdraví. V případě hluku z větrných elektráren existuje dostatek důkazů o negativních dopadech (zejména v oblasti spánku a kardiovaskulárních onemocnění), přičemž specifické charakteristiky tohoto hluku (nízkofrekvenční složky, amplitudová modulace) nejsou plně zohledněny v běžných metodikách. Stanovení fixní vzdálenosti bez zohlednění těchto faktorů je proto v rozporu s tímto principem. **Stanovení vzdálenosti 500 m pro vymezování akceleračních oblastí je nepřezkoumatelné, neproporcionální a v rozporu s požadavky právních předpisů na ochranu veřejného zdraví. Takový postup proto nemůže obstát jako řádně odůvodněné a zákonné řešení.** Požaduji, aby tato shora uvedená připomínka byla samostatně a s řádným odůvodněním vypořádána. **6.9.4** Současně dokumentace připouští, že nelze vyloučit působení stroboskopického efektu (flicker efektu) v místech, odkud budou větrné elektrárny viditelné z obytné zástavby, **avšak i tento vliv bez dalšího hodnocení označuje za zanedbatelný. Toto hodnocení není podloženo konkrétní studií ani vyhodnocením kumulativních účinků více zařízení. Tento stroboskopický efekt (periodické stínění) a také vibrace není tedy vůbec konkrétně vyhodnocen**, přičemž dokumentace výslovně odkazuje na budoucí studie, popř. tyto fyzikální jevy zcela ignoruje. **Tím dochází k nepřípustnému odkladu posouzení zásadního vlivu na kvalitu života obyvatel.** Citace UO: *l) Pro navazující řízení dle stavebního zákona zpracovat studii působení stroboskopického efektu na obytnou zástavbu s vymezením VTE, u nichž je nutno dobu provozu omezit tak, aby shadow flicker efekt nepřekročil dobu trvání 30 hodin/rok.*	

Poř.č.	Připomínkové místo	Číslo jednací	Článek	AO	Připomínka	Vyhodnocení
					m) Pro osvětlení VTE bude použito přerušované světlo, a to v minimálním počtu zdrojů světla a minimální intenzitou a frekvencí záblesků (20–60 záblesků/min dle Leteckého předpisu L14). Bude zajištěno stínění světel ze strany a omezení viditelnosti pouze seshora. Nebude použito stálé, rychle pulzující červené světlo nebo široce rozptýlené světlo. *n) Další technická infrastruktura OZE nebude mít trvalé osvětlení (např. areály bateriových úložišť). Osvětlení bude využíváno pouze v případě údržby zařízení nebo je nutné minimalizovat dobu osvitu venkovních prostor, např. využití čidla pohybu. Nutno vyloučit UV spektrum, minimalizace intenzity osvětlení. Směřování k červené barvě spektra, která má menší negativní vliv na hmyz a další živočichy. Omezení úhlu osvitu jen na 100°.* Požaduji, aby tato shora uvedená připomínka byla samostatně a s řádným odůvodněním vypořádána. **6.9.5** Vlivy na veřejné zdraví **nelze hodnotit izolovaně, ale pouze v jejich souhrnu, zejména při souběhu hluku, stroboskopického efektu a světelného znečištění.** Celkové posouzení vlivů na obyvatelstvo je tak nedostatečné, založené na obecných předpokladech. Požaduji, aby tato shora uvedená připomínka byla samostatně a s řádným odůvodněním vypořádána. **6.9.6** VTE mají **negativní vliv na pohodu bydlení, sociální klima uvnitř obcí a nebyl provedený dlouhodobý celorepublikový průzkum** mezi obyvateli, který má být nezbytným podkladem pro seriozní hodnocení SEA při stanovení UO. Požaduji, aby tato shora uvedená připomínka byla samostatně a s řádným odůvodněním vypořádána. **Shrnutí:** Postup, kdy jsou klíčové vlivy na veřejné zdraví ponechány k posouzení až v navazujících řízeních, je v rozporu se zákonem č. 258/2000 Sb., o ochraně veřejného zdraví. **Závěr:** Navrhuje se vyřazení akcelerační oblasti AOV47 – Bukovec z návrhu.	

Poř.č.	Připomínkové místo	Číslo jednací	Článek	AO	Připomínka	Vyhodnocení
					6.10 Bezpečnost – letectví, obrana státu a integrovaný záchranný systém Vymezení akcelerační oblasti AOV47 – Bukovec neobsahuje dostatečné posouzení dopadů na bezpečnost, zejména z hlediska leteckého provozu, obrany státu a činnosti integrovaného záchranného systému. **6.10.1** Dokumentace UO **neobsahuje vyhodnocení vlivu na letecký provoz**, a to ani ve vztahu k překážkám v území o výšce až 250 m. Požaduji, aby tato shora uvedená připomínka byla samostatně a s řádným odůvodněním vypořádána. **6.10.2** Současně **nebyly zohledněny požadavky Ministerstva obrany, zejména omezení vyplývající ze sledovaného jevu územně analytických podkladů ÚAP 119 – „Zájmové území Ministerstva obrany", který se v dané lokalitě vyskytuje a podmiňuje umisťování vysokých staveb dalším posouzením a závazným stanoviskem.** Požaduji, aby tato shora uvedená připomínka byla samostatně a s řádným odůvodněním vypořádána. **6.10.3** Dále chybí posouzení dopadů na činnost integrovaného záchranného systému. Území akcelerační oblasti je z více než 51 % tvořeno souvislými lesními pozemky, které jsou přístupné převážně úzkými komunikacemi. **V kombinaci s předpokládanou výstavbou větrných elektráren o výšce až 250 m a s kumulací dalších akceleračních oblastí (AOV48, AOV49 a AOV50) v bezprostředním okolí může dojít ke vzniku souvislého pásu překážek v krajině (až 88 věží).** Tato situace představuje významné omezení pro leteckou činnost složek integrovaného záchranného systému, zejména pro zásahy vrtulníků při požárech, záchranných akcích a transportech. **Dokumentace se současně nezabývá zvýšeným rizikem požárů v lesních porostech, které může být v důsledku omezené dostupnosti a komplikované zásahové činnosti významně zvýšeno.** Požaduji, aby tato shora uvedená připomínka byla samostatně a s řádným odůvodněním vypořádána. **6.10.4** Nalézá se zde pásmo nízkého přeletu **a to v bezprostřední blízkosti, v k.ú. Chválkov u KnL. A v k.ú. Drunče dokonce protíná hranice akcelerační oblasti Bukovec.** Dokumentace UO a SEA toto vůbec neřeší, hrozí potencionálně havárie. Prostor je vymezen od země.  Požaduji, aby tato shora uvedená připomínka byla samostatně a s řádným odůvodněním vypořádána. **Shrnutí:** Důsledkem těchto nedostatků je, že bezpečnostní dopady návrhu nebyly řádně posouzeny a nelze vyloučit významné negativní vlivy na ochranu života, zdraví a majetku. Takový postup je v rozporu se zákonem č. 49/1997 Sb., o civilním letectví, který ukládá povinnost posuzovat a zohledňovat překážky v leteckém provozu a jejich vliv na bezpečnost leteckého provozu, včetně omezení vyplývajících z požadavků Ministerstva obrany. Současně je v rozporu se zákonem č. 239/2000 Sb., o integrovaném záchranném systému, který ukládá povinnost zajistit podmínky pro účinný zásah složek integrovaného záchranného systému, včetně jejich dostupnosti a průchodnosti území. **Závěr:** Navrhuje se doplnění komplexního posouzení dopadů na letecký provoz, obranu státu a činnost integrovaného záchranného systému, nebo vyřazení akcelerační oblasti AOV47 – Bukovec z návrhu. 35	

Poř.č.	Připomínkové místo	Číslo jednací	Článek	AO	Připomínka	Vyhodnocení
					Obr.: výřez letecké mapy s vyznačením prostoru TSA (Temporary Segregated Airspace) v okolí obcí Černovice, Kosov, Lukovce a Nová Ves; poznámka v legendě: "TSA – Temporary Segregated Airspace – Dočasně vyhrazený vzdušný prostor. Lety je možné provádět v době, kdy prostor není aktivován, v době aktivace není průlet možný." (strana 35 originálu) Požaduji, aby tato shora uvedená připomínka byla samostatně a s řádným odůvodněním vypořádána. **Shrnutí:** Důsledkem těchto nedostatků je, že bezpečnostní dopady návrhu nebyly řádně posouzeny a nelze vyloučit významné negativní vlivy na ochranu života, zdraví a majetku. Takový postup je v rozporu se zákonem č. 49/1997 Sb., o civilním letectví, který ukládá povinnost posuzovat a zohledňovat překážky v leteckém provozu a jejich vliv na bezpečnost leteckého provozu, včetně omezení vyplývajících z požadavků Ministerstva obrany. Současně je v rozporu se zákonem č. 239/2000 Sb., o integrovaném záchranném systému, který ukládá povinnost zajistit podmínky pro účinný zásah složek integrovaného záchranného systému, včetně jejich dostupnosti a průchodnosti území. **Závěr:** Navrhuje se doplnění komplexního posouzení dopadů na letecký provoz, obranu státu a činnost integrovaného záchranného systému, nebo vyřazení akcelerační oblasti AOV47 – Bukovec z návrhu. 6.11 Krajinný ráz Ve Vyhodnocení vlivů na udržitelný rozvoj území (SEA), v části věnované krajinnému rázu a kulturně-historickým hodnotám, je vymezení akcelerační oblasti AOV47 – Bukovec nedostatečně posouzeno a závěry dokumentace jsou vnitřně rozporné. **6.11.1** Dokumentace SEA sama konstatuje, že „hodnocené území se vyznačuje vysokou koncentrací kulturně-historických hodnot, které se uplatňují v bezprostředním okolí i v širších krajinných souvislostech", a uvádí široké spektrum památek v okruhu do 1 km, 2 km i v širším území do 5 a 15 km. Mezi klíčové dominanty jsou zařazeny zejména hrad Choustník, hrad Kámen a zámek Červená Lhota, které se významně uplatňují v dálkových pohledech a tvoří základní kompoziční prvky krajiny. Konečně i z podkladů krajů Vysočina a Jihočeského vyplývá, že území AOV 47 Bukovec představuje pohledově exponovaný a ekologicky citlivý prostor s přítomností krajinných dominant, horizontů a významných přírodních struktur, jejichž ochrana je ve Vyhodnocení vlivů uplatnění změny č. 2 Územního rozvojového plánu na složky životního prostředí **výslovně akcentována.** Citace SEA: *V okruhu do 1 km se nachází řada drobných sakrálních prvků (boží muka, kaple, výklenkové kaple) a významnější objekt v podobě kostela sv. Václava se hřbitovem. Ve vzdálenosti do 2 km jsou zastoupeny další významné prvky, zejména kostel sv. Martina a Památník slovanského bratrství. V širším okolí do 5 km a 15 km se pak koncentruje mimořádně široké spektrum památek, včetně kostelů, kaplí, historických areálů, zámků a hradů, přičemž zásadní roli hrají dominanty jako hrad Choustník, hrad Kámen či zámek Červená Lhota. Tyto objekty se významně uplatňují v dálkových pohledech a tvoří klíčové kompoziční prvky krajiny.* *Území je součástí výrazně strukturovaného krajinného rámce s vazbou na přírodní hodnoty (PP Turovecký les) a významné krajinné dominanty, zejména hrad Choustník a hrad Kámen. Charakter krajiny je dále určován výraznými horizonty (např. hřbet Svidníku), specifickými obrazy sídel (např. Černovice v ose SV–JZ) a dochovanými historickými strukturami (např. tvrz v Sudkově Dole). Tyto hodnoty je nezbytné chránit, včetně jejich uplatnění v pohledových osách a nerušených krajinných celcích, zejména v okolí zámku Červená Lhota.* Jmenované významné kostely, památník v Mnichu, sakrální stavby a výletní místa, včetně významných pohledových vazeb jsou mnohé do 1000 m vzdáleny od hranice AOV 47. Současně dokumentace uvádí, že „větrné elektrárny by se v území projevily jako nové výškové dominanty, které by narušily kompoziční vztahy a oslabilo by se uplatnění historických a přírodních dominant". Citace SEA: *Současně se jedná o území s rizikem kumulace záměrů, zejména v krajinném rámci dominanty hradu Choustník, kde je nutné zachovat nerušené pohledové vazby v osách SZ–JV a V–Z. Větrné elektrárny by se v území projevily jako nové výškové dominanty, které by narušily kompoziční vztahy a oslabilo by se uplatnění historických a přírodních dominant.*	

Poř.č.	Připomínkové místo	Číslo jednací	Článek	AO	Připomínka	Vyhodnocení
					Přesto je tento vliv na krajinný ráz hodnocen pouze jako mírně negativní, aniž by bylo prokázáno, že nedojde k zásadní změně charakteru krajiny a je tedy naprosto neadekvátně vyhodnocený. Citace SEA: *V tomto případě lze očekávat potenciálně mírně negativní vliv.* *Z tohoto důvodu je požadováno prostorové omezení a členění záměru, včetně respektování výškových limitů a rozmístění do menších celků („hnízd") tak, aby byly minimalizovány dopady na krajinný ráz.* *Podmínky a zmírňující opatření ÚO: Výška větrných elektráren nesmí přesáhnout 250 m!!, výška doprovodných staveb je omezena na 8 m a plocha areálů pro ukládání energie max. 0,06 ha na jednu VTE a 1,8 ha pro celou lokalitu. Technické řešení musí minimalizovat zásahy do území, využívat tlumené barevné odstíny a preferovat podzemní vedení infrastruktury. Dále v rámci odůvodnění stanovena podmínka zachovat nerušený rámec dominanty hradu Choustníka v osách V-Z, SZ.* *Opatření SEA: Navržené podmínky a zmírňující opatření jsou v ÚO řešeny s ohledem na charakter záměru v adekvátním rozsahu. V rámci posouzení SEA nejsou navržena další zmírňující opatření.* *Bodové ohodnocení -1.* *Účinek: Přímý – mírně negativní Čas / Trvání: Dlouhodobý mírně negativní* Citace UO: *Půdorysná výměra areálů určených pro skladování elektřiny (např. oplocených areálů s kontejnery) nepřesáhne 0,06 ha na jednu VTE a 1,8 ha pro celou akcelerační oblast. Přitom v žádné části areálu nesmí výška staveb a zařízení pro ukládání elektřiny přesáhnout 8,0 m, měřeno od upraveného terénu po nejvyšší bod stavby / zařízení (např. atika, hřeben střechy, horní hrana kontejneru). Uvedený výškový limit musí být dodržen uprostřed každé hrany vnějšího líce stavby/zařízení.* *Vedlejší stavby a zařízení záměru OZE včetně oplocení budou navrženy a provedeny tak, že na obvodový plášť staveb a zařízení a na oplocení nebudou použity výrazné barvy; použity budou tlumené, přírodní a neutrální odstíny (typicky tmavě zelená, hnědá nebo šedá) v matném provedení.* **Navrhovaná opatření v dokumentaci na zmírnění negativního vlivu jsou zcela nesmyslná a nedostatečná.** **Jde o zachování údajných pohledových os, které ve skutečnosti mohou být kdekoliv a odkudkoliv.** **Dále tlumená barva doprovodných staveb, které mají být postaveny v lese a jejich limitní výška 8m doprovodných staveb v lese nemohou mít na krajinný ráz prakticky žádný vliv.** **Navrhované opatření, že VTE se mají sdružovat do „hnízd" odporuje i ostatním částem dokumentace (minimální odstupové vzdálenosti mezi VTE, přípustná hustota VTE v AOV) a zničení krajinného rázu nijak nezmění, neboť není rozdíl jestli se pozorovatel dívá na 33 věží vedle sebe nebo ve skupinách, které však stejně není možné vzhledem k ostatním výše uvedeným limitům dokumentace vytvořit.** Žádné pohledové osy, hnízda VTE ani zbarvení věží zničení krajinného rázu neodvrátí. Plánované stavby VTE jsou při svém plánovaném množství (cca 88 věží ve všech 4 AOV47-50) a při limitní výšce 250m tak gigantické (chladicí věže JETE mají výšku 155 m), že při běžném převýšení zdejších kopců nad zdejší mírně zvlněnou krajinu cca 100-150m **ji naprosto pohledově ovládnou, obzvlášť budou-li stát na nejvyšších bodech plánovaných AOV** (což je pro investory žádoucí). **Omezení výšky VTE na 250m a prezentace tohoto omezení jako zmírňujícího opatření dle SEA a UO, přičemž právě tato výška je základní příčinou zničení místního krajinného rázu, je vyvrcholením absurdity celého územního opatření.** Např. hrad Choustník a stejnojmenný kopec je viditelný prakticky odevšad. Tato opatření tedy nejsou způsobilá zabránit zásadnímu vizuálnímu dopadu těchto staveb, které budou v krajině působit jako dominantní prvky viditelné na velké vzdálenosti. Požaduji, aby tato shora uvedená připomínka byla samostatně a s řádným odůvodněním vypořádána. **6.11.2** Dokumentace dále připouští riziko kumulace záměrů v širším krajinném rámci, zejména ve vztahu k dominantě hradu Choustník, kde je nutné zachovat nerušené pohledové vazby. **Přesto není vyhodnoceno, jak se projeví souběh více akceleračních oblastí a vznik souvislého pásu větrných elektráren v území.**	

Poř.č.	Připomínkové místo	Číslo jednací	Článek	AO	Připomínka	Vyhodnocení
					Požaduji, aby tato shora uvedená připomínka byla samostatně a s řádným odůvodněním vypořádána. **6.11.3** **Dokumentace rovněž nehodnotí konkrétní lokální dopady na kulturní a duchovní hodnoty v území. Není například vůbec zohledněna Mostová kaplička s křížovou cestou v obci Bořetín**, která se nachází v bezprostřední blízkosti akcelerační oblasti (cca 100m) a je významným duchovním místem místní komunity, konají se zde pravidelně sňatky. Umístění větrných elektráren by vedlo k narušení jejího vizuálního a symbolického významu, včetně pohledových vazeb na dominantu hradu Choustník. **Stejně tak platí o dalších zejména archeologických a kulturních památkách v Mnichu, Hojovicích a Drunči (např. slovanské pohřebiště cca 150m od hranic AOV 47, které dokumentace SEA vůbec nezmiňuje).** **Mohylové pohřebiště na k. ú. obce Drunče** je možné lokalizovat na rozhraní lesa V koutech, Vaňurův les, Vaňurů les a přilehlého pole, asi 680 m severozápadně od okraje obce. Lokalita se nachází na ppč. 308/1–3, 315/2 a 43/1–2. Střed pohřebiště je možné určit souřadnicemi JTSK -718404, -1134709. nachází se v nadmořské výšce 584 m na okraji náhorní plošiny s mírným sklonem k jihu v pramenné pánvi Deštenského potoka. na lokalitě bylo v 2. polovině 20. století lokalizováno 14 mohyl silně snížených dřívější orbou. Jejich průměr se pohyboval v rozmezí 5–6 m s výškou, která nepřesahovala maximálně 0,4 m. Byly seskupeny do tří řad orientovaných ve směru východ – západ (souhrnně Beneš 1985; týž 1994). V letech 1974 a 1975 provedl a. Beneš výzkum dvou mohyl a lokalita byla zaměřena M. Šimanou. V dalších letech byly při povrchových sběrech objeveny menší keramické soubory v okolí mohylníku dokládající patrně další rozorané mohyly (popis výzkumu a povrchových sběrů Beneš 1974a; týž 1974b; týž 1975; týž 1977, 43; týž 1978b; týž 1978c; týž 1981; týž 1984, 27; týž 1985; týž 1994, 153–157; Hereit 1995). Dne 23. 4. 2011 byla provedena v místě výše zmiňovaného pohřebiště povrchová prospekce. Lokalita se nachází před jižním svahem rozsáhlého údolí otevřeného k západu směrem na obec Tučapy a k jihozápadu do povodí Deštenského potoka. Na přítomnost této jedné z nejvýznamnějších lokálních kulturních památek staršího slovanského osídlení v lokalitě upozorňuje tabule, umístěná na okraji lesa u přístupové cesty k mohylníku, která ohlašuje přítomnost mohylového pohřebiště – kulturní památky. Požaduji, aby tato shora uvedená připomínka byla samostatně a s řádným odůvodněním vypořádána. **6.11.4** Citace SEO: *Z analýzy viditelnosti vyplývá, že hodnocené území se vyznačuje vysokou koncentrací kulturně-historických hodnot, které se uplatňují v bezprostředním okolí i v širších krajinných souvislostech.* Dokumentace SEO obsahuje z analýzy viditelnosti pouze mapu v malém měřítku, která navíc řeší nárůst viditelnosti při 200m, ale nikoliv již při 250m výšky stavby, která je limitem všech AOV. **Žádné další podklady nejsou součástí SEO, přičemž právě fotografie pohledů a obrazové simulace staveb 250 m vysokých 88ks VTE v současné krajině by měly být součástí takové dokumentace a měly by být předloženy veřejnosti!** Přitom například zmírnění vizuálních dopadů větrných elektráren by bylo třeba řešit i v širším pásmu jejich viditelnosti. Požaduji, aby tato shora uvedená připomínka byla samostatně a s řádným odůvodněním vypořádána. **6.11.5** Navrhovaná akcelerační oblast se z hlediska stanovené cílové kvality krajiny nachází v krajinné oblasti KO 26 Táborsko-soběslavská se zastoupenými krajinnými typy KT 18 Výrazně zvlněná až členitá zemědělsko-lesní krajina, KT 16 Výrazně zvlněná zemědělská krajina, KT 13 Mírně zvlněná až kopcovitá leso-zemědělská krajina a KT 12 Mírně zvlněná až kopcovitá zemědělská krajina. Základní charakteristikou jedinečnosti této krajiny (ve smyslu Evropské úmluvy o krajině) je „krajina údolní nivy středního toku Lužnice s přiléhajícím širším prostorem břehových a doprovodných porostů a luk v převážně terénně nevýrazném údolí doplněném o siluety památkově významných měst (Tábor, Soběslav)", kdy pozitivně vnímanou hodnotou tohoto území je „tok Lužnice a přiléhající širší prostor břehových porostů a luk, plochá pohledově otevřená území ohraničená lesními porosty východně od Lužnice, historická centra sídel". Stanovené podmínky pro zachování nebo dosažení cílových kvalit krajiny pak vedou k zachování těchto hodnot. Jak Územní studie krajiny JčK, jako neopominutelný územně plánovací podklad, tak navrhovaná koncepce Změny č. 10 ZÚR Jihočeského kraje zohledňují identifikované cílové kvality krajiny a cílí na jejich zachování nebo dosažení stanovením konkrétních podmínek.	

Příloha č. 5xg– Vyhodnocení připomínek obcí a veřejnosti

Poř.č.	Připomínkové místo	Číslo jednací	Článek	AO	Připomínka	Vyhodnocení
					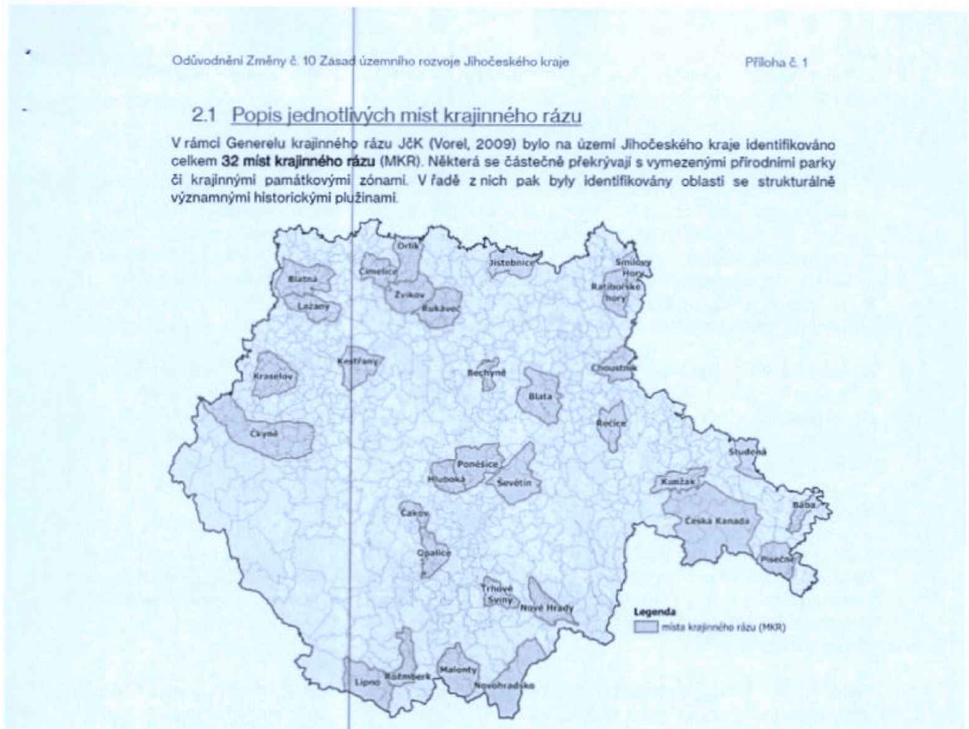 *Obr. Vymezená místa krajinného rázu v rámci ZÚOZÚR JčK* Vymezením navrhované akcelerační oblasti s možností umístění až 33-ti věží v této výrazně zvlněné, členité leso-zemědělské krajině **dojde k významnému narušení jedinečnosti výše uvedených hodnot. Jihočeský kraj ve své připravované koncepci (Změna č. 10 ZÚR) v severní části této lokality vymezuje tzv. území se zvýšenou ochranou krajinného rázu, kde je umisťování staveb a zařízení fotovoltaických a větrných elektráren ve volné krajině vyloučeno**. Jedná se o území, kde se v rámci podmínek pro zachování či dosažení cílových kvalit krajiny (kap. F) Změny č. 10 ZÚR) **ukládá následující podmínka**: "Na území se zvýšenou ochranou krajinného rázu a v oblastech s dochovanými strukturálně významnými plužinami **neumísťovat stavby a zařízení fotovoltaických a větrných elektráren ve volné krajině**, s výjimkou systémů, které se posuzují jako technické zařízení stavby." Podmínka byla stanovena z důvodu zajištění ochrany nejhodnotnějších částí reprezentativních krajinných segmentů s nejvýraznějším krajinným rázem, stanovených na základě Generelu krajinného rázu Jihočeského kraje, Strategie ochrany krajinného rázu kraje Vysočina a jeho revize z roku 2024 a dalších odborných podkladů, před jejich pohledovým znehodnocením. Jedná o území, která vynikají soustředěnými hodnotami krajinného rázu, výraznými scenériemi a kulturní identitou představující symboly jihočeské krajiny. Konkrétně v této lokalitě je vymezeno místo krajinného rázu MKR Choustník (**podrobný popis hodnot je uveden v Analýze podkladů pro vymezení území se zvýšenou ochranou krajinného rázu a oblastí plužin, která je nedílnou součástí odůvodnění Změny č. 10 ZÚR JčK**). Vzhledem k bezprostřední blízkosti akceleračních oblasti AOV 49, AOV 48 a AOV 47 se v tomto případě musí zohlednit i možnost **kumulativních vlivů způsobených právě sekvencí těchto 4 oblastí** umisťovaných v severojižním směru podél hranic Jihočeského kraje a kraje Vysočina. Požaduji, aby tato shora uvedená připomínka byla samostatně a s řádným odůvodněním vypořádána. 39	

					Strana 40 **<u>6.11.6 Zásah do duchovní krajiny, historické poutní trasy a kulturní identity území v okolí Mostkovy kapličky</u>** Mostkova kaplička představuje významné historické a duchovní místo místní komunity. Nachází se přibližně 300 metrů severozápadně od obce Bořetín a tvoří výraznou krajinnou dominantu v nadmořské výšce 623 m. Jedná se o nejstarší stavbu obce. Lokalita vykazuje doloženou historickou kontinuitu nejméně od roku 1765, kdy je kaplička zachycena již na prvním vojenském mapování. Objekt je dále zakreslen na druhém vojenském mapování z roku 1860, třetím vojenském mapování z roku 1880, na topografických mapách z roku 1950 i na mapě měřítka 1 : 10 000 z roku 1960, kde je dosud patrná i historická cesta. Okolo kapličky vedla přímá poutní cesta Bořetín – Hojovice – Svatá Anna. V místě se nacházejí orientační rozcestníky a sluneční hodiny. Lokalita má charakter historické kulturní krajiny a duchovního místa s významnou vazbou na identitu místních obyvatel. Navržen AOV47 – Bukovec je situována v bezprostřední blízkosti tohoto místa. Dominantní větrné elektrárny o výšce až 250 m by zásadním způsobem narušily duchovní, historický a krajinný charakter lokality, včetně pohledových vztahů směrem k Hrad Choustník. Dokumentace SEA přitom neobsahuje odpovídající hodnocení vlivů na kulturní krajinu, poutní charakter území ani na duchovní a komunitní hodnoty místa. **Rozpor s Evropskou úmluvou o krajině (Florentská úmluva)** Rada Evropy přijala Evropskou úmluvu o krajině dne 20. 10. 2000 ve Florencii. Česká republika je smluvní stranou této úmluvy. Úmluva chrání krajinu jako součást kulturního dědictví, historické a kulturní hodnoty krajiny, identitu a charakter míst i vztah komunit ke krajině. Nevztahuje se pouze na mimořádná nebo památkově chráněná území, ale také na běžnou krajinu vnímanou obyvatelstvem. Podle článku 1 úmluvy je krajinou „část území tak, jak je vnímána obyvatelstvem". Článek 5 ukládá státům povinnost uznat krajinu jako podstatnou složku prostředí lidí a chránit její kulturní, ekologické, environmentální a sociální hodnoty prostřednictvím územního plánování a dalších politik. Mostkova kaplička a historická poutní cesta představují významný prvek kulturní krajiny a kolektivní paměti místní komunity. Umístění průmyslových větrných elektráren o výšce až 250 m do bezprostřední blízkosti lokality představuje zásadní zásah do krajinného rázu, historické identity území a duchovního charakteru místa. Dochází rovněž k narušení historických pohledových vztahů a panoramatu směrem k hradu Choustník. SEA nehodnotí dopady na kulturní krajinu, historické poutní vazby ani na vnímání krajiny místní komunitou, čímž je dokumentace v rozporu s principy Evropské úmluvy o krajině. **Rozpor s Aarhuskou úmluvou** UNECE přijala Aarhuskou úmluvu v roce 1998. Česká republika je smluvní stranou této úmluvy. Úmluva chrání právo veřejnosti na informace o životním prostředí, účast veřejnosti při rozhodování a právo na soudní ochranu v environmentálních věcech. Součástí environmentálních hodnot jsou i hodnoty kulturní a krajinné, pokud jsou dotčeny zásadními zásahy do území. Dokumentace SEA neobsahuje odpovídající hodnocení vlivů na duchovní charakter místa, historickou poutní krajinu, kulturní identitu území, historické pohledové vztahy ani panorama směrem k hradu Choustník. Bez vyhodnocení těchto vlivů nelze dokumentaci považovat za úplnou, objektivní ani přezkoumatelnou. **Strana 41** **Návrh řešení** Požaduji doplnění samostatného hodnocení vlivů na kulturní krajinu, duchovní charakter území a historickou poutní trasu. Dále požaduji doplnění hodnocení vlivů na historické pohledové vztahy a panorama směrem k hradu Choustník, doplnění vizualizací z prostoru Mostkovy kapličky a historické poutní cesty, doplnění hodnocení vlivů na krajinný ráz podle § 12 zákona č. 114/1992 Sb. a doplnění hodnocení vlivů na kulturní identitu místní komunity a historickou kontinuitu území. Pokud nebude možné uvedené nedostatky objektivně a přezkoumatelně odstranit, požaduji vypuštění akcelerační oblasti AOV47 – Bukovec a souvisejícího územního opatření z návrhu Změny č. 2 Územního rozvojového plánu ČR. **Zdroje** [82] UNECE. Aarhuská úmluva – Úmluva o přístupu k informacím, účasti veřejnosti na rozhodování a přístupu k právní ochraně v záležitostech životního prostředí [online]. Dostupné z: https://unece.org/environment-policy/public-participation/aarhus-convention/introduction. [cit. 16. 5. 2026]. [82] RADA EVROPY. Evropská úmluva o krajině [online]. Florencie, 2000. Dostupné z: https://www.coe.int/en/web/landscape/home. [cit. 16. 5. 2026].	

Poř.č.	Připomínkové místo	Číslo jednací	Článek	AO	Připomínka	Vyhodnocení
					[82] ČESKO. Zákon č. 114/1992 Sb., o ochraně přírody a krajiny, ve znění pozdějších předpisů [online]. Dostupné z: https://www.zakonyprolidi.cz/cs/1992-114. [cit. 16. 5. 2026]. Požaduji, aby tato shora uvedená připomínka byla samostatně a s řádným odůvodněním vypořádána. **Shrnutí:** Celkové hodnocení krajinného rázu je tak zatíženo zásadním rozporem, kdy dokumentace na jedné straně detailně popisuje vysoké hodnoty území a potenciální negativní dopady, na druhé straně však bez dostatečného a realistického odůvodnění a za absence vizuálních a dalších podkladů dochází k naprosto nepodloženému závěru o jejich pouze mírné intenzitě. Takový postup je v naprostém rozporu s § 12 zákona č. 114/1992 Sb., o ochraně přírody a krajiny, který chrání krajinný ráz jako významnou hodnotu území. Podle § 12 ZOPK je krajinný ráz chráněn před činnostmi, které by mohly snížit jeho estetickou a přírodní hodnotu. Krajinný ráz je tvořen přírodními, kulturními a historickými charakteristikami území. Zásahy do krajinného rázu je nutné posuzovat individuálně s ohledem na konkrétní prostorové a vizuální vztahy v krajině. Větrné elektrárny představují záměry s výrazným prostorovým a vizuálním působením, které může zásadně ovlivnit estetické vnímání krajiny, zejména v otevřených a krajinně exponovaných polohách. **Závěr:** Navrhuje se vyřazení akcelerační oblasti AOV47 – Bukovec z návrhu. **6.12 Hmotné statky** Ve Vyhodnocení vlivů na udržitelný rozvoj území (SEA), v části věnované hmotným statkům, je vliv akcelerační oblasti AOV47 – Bukovec hodnocen jako nulový, a to jak v době výstavby, tak v době provozu. Tento závěr není podložen reálným posouzením a je v rozporu se skutečnými podmínkami v území. Citace SEA: *VTE budou dle ÚO umisťovány mimo kontakt s obytnou zástavbou!!, potenciální dosah vlivů vibrací nebo havárií na hmotné statky se nepředpokládá. Vliv je hodnocen jako nulový v době výstavby i v době existence a provozu VTE. Ve střední části AO se nachází 2 vodojemy.* *Podmínky a zmírňující opatření ÚO: Vliv nulový, podmínky nestanoveny.* *Opatření SEA: Bez dalšího návrhu dle SEA.* *Bodové hodnocení 0. Účinek Nulový Čas / Trvání Nulový ve všech časových řadách* 6.12.1 Dokumentace uvádí, že větrné elektrárny budou umisťovány mimo kontakt s obytnou zástavbou a že se nepředpokládá dosah vlivů vibrací ani havárií na hmotné statky. **Tento předpoklad je však v rozporu s jinými částmi dokumentace, které připouštějí umístění zástavby ve vzdálenostech kolem 500 m, případně i kratších.** Je zajímavé, že se zde uvažuje o vlivu vibrací na majetek ale nikoliv již na zdraví obyvatel. Za těchto podmínek nelze vyloučit negativní dopady na hmotné statky, zejména rodinné domy a rekreační objekty, a to nejen v souvislosti s možnými technickými riziky, ale především v důsledku hlukové zátěže, vizuálního působení a celkového zhoršení kvality prostředí. Požaduji, aby tato shora uvedená připomínka byla samostatně a s řádným odůvodněním vypořádána. **6.12.2** Dokumentace dále nehodnotí ekonomické dopady na hmotné statky, zejména pokles tržní hodnoty nemovitostí v důsledku blízkosti větrných elektráren. Zkušenosti z obdobných lokalit přitom ukazují, že nemovitosti v blízkosti větrných parků se stávají obtížně prodejnými a dochází k jejich znehodnocení. **Pozemky a budovy v okolí VTE budou zcela znehodnoceny, když hlavní devizou jejich tržní hodnoty je právě zdejší naprostý klid a zachovalá krajina. Rozumný člověk si objekt k bydlení ani k rekreaci 500m od 250m vysoké větrné elektrárny nekoupí a nekoupí si ho ani v krajině, kde takových staveb budou desítky až stovky.** Požaduji, aby tato shora uvedená připomínka byla samostatně a s řádným odůvodněním vypořádána. **6.12.3** **Zcela opomenuty jsou rovněž dopady fáze výstavby, která při realizaci až 33 větrných elektráren představuje dlouhodobou a intenzivní zátěž území. Výstavba bude spojena s masivní stavební dopravou, přepravou nadměrných komponent, zvýšenou hlučností, prašností a omezením dopravní obslužnosti území, což významně sníží životní pohodu obyvatel dotčených obcí. Viz výše popis výstavby.** Požaduji, aby tato shora uvedená připomínka byla samostatně a s řádným odůvodněním vypořádána.	

					6.12.4 Limitem pro stavbu větrných elektráren je také konfigurace přístupových cest pro nadrozměrný náklad. Do EIA se dělá vlečná studie a požadují se souhlasy vlastníků komunikací s kácením a rozšiřováním cest. UO ani SEA toto nijak neřeší. Současně lze očekávat významné zatížení a poškození místních a účelových komunikací, které nejsou dimenzovány na těžkou stavební dopravu. **Místní a krajské komunikace 3. třídy nejsou vůbec na takový způsob dopravy uzpůsobeny a budou výstavbou značně poškozeny.** Dokumentace se otázkou ochrany obecní infrastruktury, včetně rizika jejího znehodnocení nebo nutnosti nákladných oprav, nezabývá. Požaduji, aby tato shora uvedená připomínka byla samostatně a s řádným odůvodněním vypořádána. **6.12.5** V území se navíc nacházejí i další významné hmotné statky, například vodohospodářská infrastruktura, konkrétně dva vodojemy ve střední části akcelerační oblasti, jejichž ochrana a provozní bezpečnost nebyly v dokumentaci vyhodnoceny. Požaduji, aby tato shora uvedená připomínka byla samostatně a s řádným odůvodněním vypořádána. **6.12.6** Současně dochází k zásahu do vlastnických práv chráněných článkem 11 Listiny základních práv a svobod. **Tento zásah spočívá zejména ve snížení hodnoty nemovitostí v důsledku blízkosti větrných elektráren, jejich vizuální dominance, hlukové zátěže, světelného znečištění a celkového zhoršení kvality prostředí.** Vlastníci nemovitostí jsou tak omezeni v možnosti své nemovitosti plně užívat a nakládat s nimi, zejména je ztížena jejich prodejnost a dochází k ekonomickému znehodnocení majetku. Zásah do vlastnického práva tak dosahuje intenzity nepřímého omezení vlastnictví bez odpovídající kompenzace.	

Poř.č.	Připomínkové místo	Číslo jednací	Článek	AO	Připomínka	Vyhodnocení
					Tento zásah není v dokumentaci vyhodnocen ani odůvodněn **a není prokázáno, že je nezbytný a přiměřený sledovanému veřejnému zájmu.** Požaduji, aby tato shora uvedená připomínka byla samostatně a s řádným odůvodněním vypořádána. **6.12.7** Náhrady pro obce nejsou adekvátní a nezahrnují sousední obce. Požadujeme vydání právního předpisu tak, aby náhrady pro obce byly adekvátní a nezahrnovaly pouze obce, na jejichž území mají VTE stát. Požaduji, aby tato shora uvedená připomínka byla samostatně a s řádným odůvodněním vypořádána. **6.12.8** Realizace UO bude znamenat omezení a znevýhodnění vymezeného území v AO pro turistiku a cestovní ruch a v tom důsledku budou zmenšeny příjmy zainteresovaných osob v oboru, které v AOV a jejím okolí žijí, stejně tak i příjmy obcí z poplatku za ubytování. Jedná se např. o penzion Bořetínský statek v Bořetíně. SEA ani UO toto vůbec nehodnotí a nestanovují žádné náhrady, kompenzace a zmírňující podmínky. Viz ubytovací zařízení v bezprostředním a širším okolí akcelerační oblasti (mapy.com, booking.com):  43	

Poř.č.	Připomínkové místo	Číslo jednací	Článek	AO	Připomínka	Vyhodnocení
					 Požaduji, aby tato shora uvedená připomínka byla samostatně a s řádným odůvodněním vypořádána. **Shrnutí:** Závěr SEA o nulovém vlivu na hmotné statky je proto naprosto nepodložený a neodpovídá reálným dopadům záměru. Takový postup je v rozporu se zákonem č. 500/2004 Sb., správní řád, který ukládá povinnost řádně zjistit skutečný stav věci a především s ústavním pořádkem ČR, zejména Listinou základních práv a svobod. **Závěr:**Navrhuje se vyřazení akcelerační oblasti AOV47 – Bukovec z návrhu. **6.13** **Rozpor AOV47 s územními plány obcí** **6.13.1** **Rozpor s územním plánem obce Bořetín** Navrhované hranice AOV a odstupové vzdálenosti 500m od stávající (**popsáno výše**) i plánované obytné zástavby (jak je však uvedeno výše tak takové odstupové vzdálenosti jsou zcela nedostatečné a je nutno vzhledem k výše uvedeným důvodům uvažovat o minimálně šestinásobku výšky VTE, tj. při daném limitu o vzdálenosti 1500 m) jsou v rozporu s návrhy zastavitelných ploch v územním plánu obce, **hranice těchto ploch jsou blíže než 500m. Jde zejména o plochy Z1, Z2, Z3, Z4, Z5, Z7, Z18 a dále o plochy Z24, Z23, které jsou dokonce přímo v akcelerační oblasti, a tudíž i v možném ochranném pásmu VTE.** Akcelerační oblast zabírá **téměř všechny lokální biokoridory a biocentra, jak je patrno z níže uvedeného hlavního výkresu.** **Plánovaná rozhledna** na ploše Z44 je v bezprostřední blízkosti hranice AOV Bukovec 47. **Plánovaný záložní vrt pro stávající obecní vodovod je přímo v akcelerační oblasti, a tudíž i v možném ochranném pásmu VTE.** **Shrnutí:** **Hranice akcelerační oblasti AOV 47 Bukovec nerespektují územně plánovací dokumentaci obce, která musela být zpracovateli územního opatření známa a brání tak rozvoji obce v dalších letech zásadním a nijak neodůvodněným způsobem.** Požaduji, aby tato shora uvedená připomínka byla samostatně a s řádným odůvodněním vypořádána. 44	

Poř.č.	Připomínkové místo	Číslo jednací	Článek	AO	Připomínka	Vyhodnocení
					Závěr: Navrhuje se vyřazení akcelerační oblasti AOV47 – Bukovec z návrhu.  **6.13.2 Rozpor s územním plánem obce Drunče** Navrhované hranice AOV a odstupové vzdálenosti 500m od stávající (**popsáno výše**) i plánované obytné zástavby (jak je však uvedeno výše tak takové odstupové vzdálenosti jsou zcela nedostatečné a je nutno vzhledem k výše uvedeným důvodům uvažovat o minimálně šestinásobku výšky VTE, tj. při daném limitu o vzdálenosti 1500 m) jsou v rozporu s návrhy zastavitelných ploch v územním plánu obce, **hranice těchto ploch jsou blíže než 1500m. Jde zejména o plochy Z2, Z3, Z4, Z5.** Akcelerační oblast zabírá **téměř všechny lokální biokoridory a biocentra, jak je patrno z níže uvedeného hlavního výkresu, cenná rašeliniště a mokřady. U hranic AOV 47 je významné archeologické naleziště (viz níže). V akcelerační oblasti jsou 3 vodní zdroje pro obce Drunče a Březinu s ochranným pásmem (viz výše.** **Shrnutí: Hranice akcelerační oblasti AOV 47 Bukovec nerespektují územně plánovací dokumentaci obce, která musela být zpracovateli územního opatření známa a brání tak rozvoji obce v dalších letech zásadním a nijak neodůvodněným způsobem.** Požaduji, aby tato shora uvedená připomínka byla samostatně a s řádným odůvodněním vypořádána. **Závěr:** Navrhuje se vyřazení akcelerační oblasti AOV47 – Bukovec z návrhu. 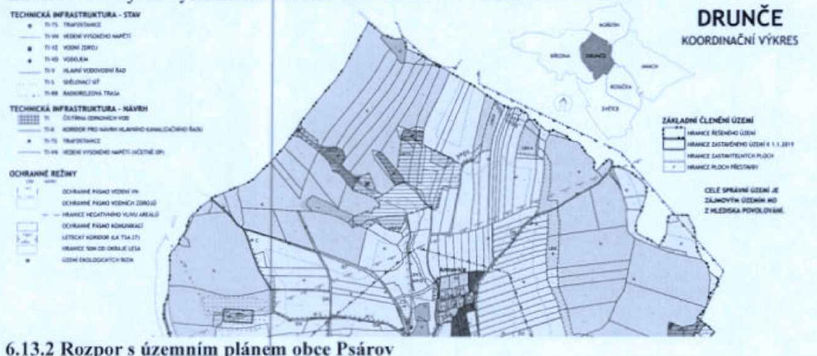 **6.13.2 Rozpor s územním plánem obce Psárov** Navrhované hranice AOV a odstupové vzdálenosti 500m od stávající (**popsáno výše**) i plánované obytné zástavby (jak je však uvedeno výše tak takové odstupové vzdálenosti jsou zcela nedostatečné 45	

Poř.č.	Připomínkové místo	Číslo jednací	Článek	AO	Připomínka	Vyhodnocení
					Závěr: Navrhuje se vyřazení akcelerační oblasti AOV47 – Bukovec z návrhu.  **6.13.2 Rozpor s územním plánem obce Drunče** Navrhované hranice AOV a odstupové vzdálenosti 500m od stávající (**popsáno výše**) i plánované obytné zástavby (jak je však uvedeno výše tak takové odstupové vzdálenosti jsou zcela nedostatečné a je nutno vzhledem k výše uvedeným důvodům uvažovat o minimálně šestinásobku výšky VTE, tj. při daném limitu o vzdálenosti 1500 m) jsou v rozporu s návrhy zastavitelných ploch v územním plánu obce, **hranice těchto ploch jsou blíže než 1500m. Jde zejména o plochy Z2, Z3, Z4, Z5.** Akcelerační oblast zabírá **téměř všechny lokální biokoridory a biocentra, jak je patrno z níže uvedeného hlavního výkresu, cenná rašeliniště a mokřady. U hranic AOV 47 je významné archeologické naleziště (viz níže). V akcelerační oblasti jsou 3 vodní zdroje pro obce Drunče a Březinu s ochranným pásmem (viz výše.** **Shrnutí: Hranice akcelerační oblasti AOV 47 Bukovec nerespektují územně plánovací dokumentaci obce, která musela být zpracovateli územního opatření známa a brání tak rozvoji obce v dalších letech zásadním a nijak neodůvodněným způsobem.** Požadujeme, aby tato shora uvedená připomínka byla samostatně a s řádným odůvodněním vypořádána. **Závěr:** Navrhuje se vyřazení akcelerační oblasti AOV47 – Bukovec z návrhu.  **6.13.2 Rozpor s územním plánem obce Psárov** Navrhované hranice AOV a odstupové vzdálenosti 500m od stávající (**popsáno výše**) i plánované obytné zástavby (jak je však uvedeno výše tak takové odstupové vzdálenosti jsou zcela nedostatečné 45	

Poř.č.	Připomínkové místo	Číslo jednací	Článek	AO	Připomínka	Vyhodnocení
					a je nutno vzhledem k výše uvedeným důvodům uvažovat o minimálně šestinásobku výšky VTE, tj. při daném limitu o vzdálenosti 1500 m) jsou v rozporu s návrhy zastavitelných ploch v územním plánu obce, **hranice těchto ploch jsou blíže než 1000m. Jde zejména o plochy B9, B10, B13, B22, B23, B28, So11, So12.** Akcelerační oblast zabírá **téměř všechny lokální biokoridory a biocentra na východě katastru, jak je patrno z níže uvedeného hlavního výkresu.** **Plánovaná FVE** na ploše Vp27 je v bezprostřední blízkosti hranice AOV Bukovec 47.  **Shrnutí:** **Hranice akcelerační oblasti AOV 47 Bukovec nerespektují územně plánovací dokumentaci obce, která musela být zpracovateli územního opatření známa a brání tak rozvoji obce v dalších letech zásadním a nijak neodůvodněným způsobem.** Požaduji, aby tato shora uvedená připomínka byla samostatně a s řádným odůvodněním vypořádána. **Závěr:** Navrhuje se vyřazení akcelerační oblasti AOV47 – Bukovec z návrhu. **6.13.3 Rozpor s územním plánem obce Březina** Navrhované hranice AOV a odstupové vzdálenosti 500m od stávající (**popsáno výše**) i plánované obytné zástavby (jak je však uvedeno výše tak takové odstupové vzdálenosti jsou zcela nedostatečné a je nutno vzhledem k výše uvedeným důvodům uvažovat o minimálně šestinásobku výšky VTE, tj. při daném limitu o vzdálenosti 1500 m) jsou v rozporu s návrhy zastavitelných ploch v územním plánu obce, **hranice těchto ploch jsou blíže než 1500m. Jde zejména o plochy Z1, Z2, Z5, Z6.** Akcelerační oblast zabírá **téměř všechny lokální biokoridory a biocentra na severu katastru, jak je patrno z níže uvedeného hlavního výkresu.** **Shrnutí: Hranice akcelerační oblasti AOV 47 Bukovec nerespektují územně plánovací dokumentaci obce, která musela být zpracovateli územního opatření známa a brání tak rozvoji obce v dalších letech zásadním a nijak neodůvodněným způsobem.** Požaduji, aby tato shora uvedená připomínka byla samostatně a s řádným odůvodněním vypořádána. **Závěr:** Navrhuje se vyřazení akcelerační oblasti AOV47 – Bukovec z návrhu. 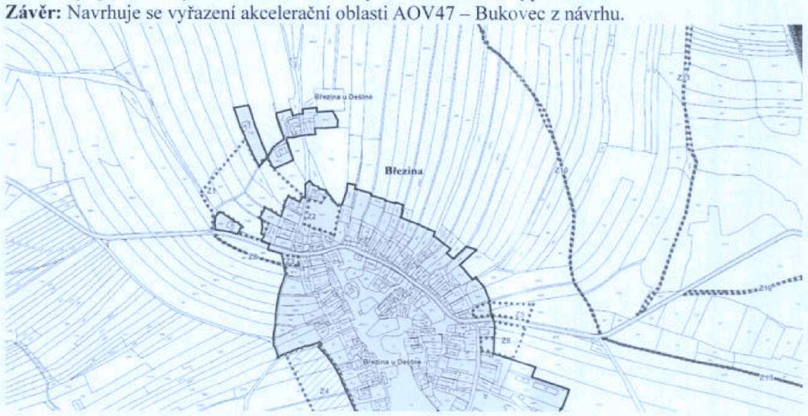 46	

Poř.č.	Připomínkové místo	Číslo jednací	Článek	AO	Připomínka	Vyhodnocení
					a je nutno vzhledem k výše uvedeným důvodům uvažovat o minimálně šestinásobku výšky VTE, tj. při daném limitu o vzdálenosti 1500 m) jsou v rozporu s návrhy zastavitelných ploch v územním plánu obce, **hranice těchto ploch jsou blíže než 1000m. Jde zejména o plochy B9, B10, B13, B22, B23, B28, So11, So12.** Akcelerační oblast zabírá **téměř všechny lokální biokoridory a biocentra na východě katastru, jak je patrno z níže uvedeného hlavního výkresu.** **Plánovaná FVE** na ploše Vp27 je v bezprostřední blízkosti hranice AOV Bukovec 47.  **Shrnutí:** **Hranice akcelerační oblasti AOV 47 Bukovec nerespektují územně plánovací dokumentaci obce, která musela být zpracovateli územního opatření známa a brání tak rozvoji obce v dalších letech zásadním a nijak neodůvodněným způsobem.** Požaduji, aby tato shora uvedená připomínka byla samostatně a s řádným odůvodněním vypořádána. **Závěr:** Navrhuje se vyřazení akcelerační oblasti AOV47 – Bukovec z návrhu. **6.13.3 Rozpor s územním plánem obce Březina** Navrhované hranice AOV a odstupové vzdálenosti 500m od stávající (**popsáno výše**) i plánované obytné zástavby (jak je však uvedeno výše tak takové odstupové vzdálenosti jsou zcela nedostatečné a je nutno vzhledem k výše uvedeným důvodům uvažovat o minimálně šestinásobku výšky VTE, tj. při daném limitu o vzdálenosti 1500 m) jsou v rozporu s návrhy zastavitelných ploch v územním plánu obce, **hranice těchto ploch jsou blíže než 1500m. Jde zejména o plochy Z1, Z2, Z5, Z6.** Akcelerační oblast zabírá **téměř všechny lokální biokoridory a biocentra na severu katastru, jak je patrno z níže uvedeného hlavního výkresu.** **Shrnutí: Hranice akcelerační oblasti AOV 47 Bukovec nerespektují územně plánovací dokumentaci obce, která musela být zpracovateli územního opatření známa a brání tak rozvoji obce v dalších letech zásadním a nijak neodůvodněným způsobem.** Požaduji, aby tato shora uvedená připomínka byla samostatně a s řádným odůvodněním vypořádána. **Závěr:** Navrhuje se vyřazení akcelerační oblasti AOV47 – Bukovec z návrhu. 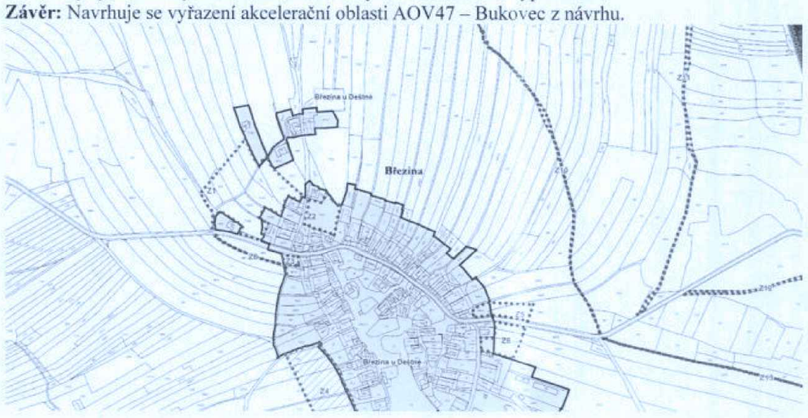 46	

Poř.č.	Připomínkové místo	Číslo jednací	Článek	AO	Připomínka	Vyhodnocení
					6.13.4 **Rozpor s územním plánem obce Hojovice** Navrhované hranice AOV a odstupové vzdálenosti 500m od stávající (**popsáno výše**) i plánované obytné zástavby (jak je však uvedeno výše tak takové odstupové vzdálenosti jsou zcela nedostatečné a je nutno vzhledem k výše uvedeným důvodům uvažovat o minimálně šestinásobku výšky VTE, tj. při daném limitu o vzdálenosti 1500 m) jsou v rozporu s návrhy zastavitelných ploch v územním plánu obce, **hranice těchto ploch jsou blíže než 1000m. Jde zejména o plochy OV2, OV3, OV4.** Akcelerační oblast zabírá **téměř všechny lokální biokoridory a biocentra na východě katastru, jak je patrno z níže uvedeného hlavního výkresu.** **V bezprostřední akcelerační oblasti je vodní zdroj pro obec Hojovice s ochranným pásmem zasahujícím do AOV 47 (viz výše).** **Shrnutí:** **Hranice akcelerační oblasti AOV 47 Bukovec nerespektují územně plánovací dokumentaci obce, která musela být zpracovateli územního opatření známa a brání tak rozvoji obce v dalších letech zásadním a nijak neodůvodněným způsobem.** Požaduji, aby tato shora uvedená připomínka byla samostatně a s řádným odůvodněním vypořádána. **Závěr:** Navrhuje se vyřazení akcelerační oblasti AOV47 – Bukovec z návrhu. 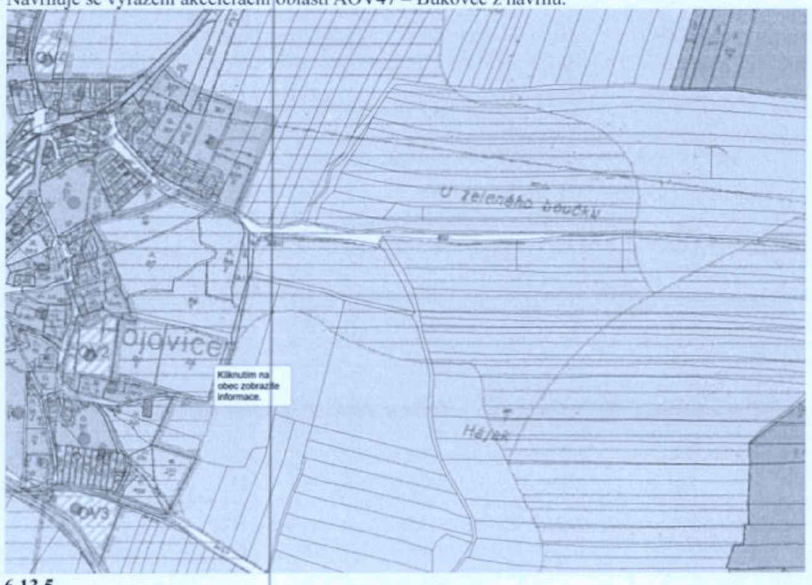 **6.13.5** **Rozpor s územním plánem obce Mnich** Navrhované hranice AOV a odstupové vzdálenosti 500m od stávající (**popsáno výše**) i plánované obytné zástavby (jak je však uvedeno výše tak takové odstupové vzdálenosti jsou zcela nedostatečné a je nutno vzhledem k výše uvedeným důvodům uvažovat o minimálně šestinásobku výšky VTE, tj. při daném limitu o vzdálenosti 1500 m) jsou v rozporu s návrhy zastavitelných ploch v územním plánu obce, **hranice těchto ploch jsou blíže než 500m. Jde zejména o plochy OV8-Ch, OV2-Ch, OV9-Ch, dále do vzdálenosti 1500m OV7-Ch, OV1Ch, OV22-Ch, OV1-Mr.** Akcelerační oblast zabírá **téměř všechny lokální biokoridory a biocentra na západě katastru, jak je patrno z níže uvedeného hlavního výkresu.** Dále návrh akcelerační oblasti vůbec nerespektuje skutečnost, že na pozemku parc.č. v k.ú. Chválkov u KnL. se nachází FVE s ochranným pásmem. 47	

Poř.č.	Připomínkové místo	Číslo jednací	Článek	AO	Připomínka	Vyhodnocení
					Obr.: Katastrální výřez okolí obce Hojovice s vyznačenou lokalitou "U Zeleného bouček" a "Hájek", zákresem parcel a plochy OV3. (strana 47 originálu) **6.13.5 Rozpor s územním plánem obce Mnich** Navrhované hranice AOV a odstupové vzdálenosti 500m od stávající (**popsáno výše**) i plánované obytné zástavby (jak je však uvedeno výše tak takové odstupové vzdálenosti jsou zcela nedostatečné a je nutno vzhledem k výše uvedeným důvodům uvažovat o minimálně šestinásobku výšky VTE, tj. při daném limitu o vzdálenosti 1500 m) jsou v rozporu s návrhy zastavitelných ploch v územním plánu obce, **hranice těchto ploch jsou blíže než 500m. Jde zejména o plochy OV8-Ch, OV2-Ch, OV9-Ch, dále do vzdálenosti 1500m OV7-Ch, OV1Ch, OV22-Ch, OV1-Mr. Akcelerační oblast zabírá téměř všechny lokální biokoridory a biocentra na západě katastru**, jak je patrno z níže uvedeného hlavního výkresu. Dále návrh akcelerační oblasti vůbec nerespektuje skutečnost, že na pozemku parc.č. 59/10 v k.ú. Chválkov u KnL. se nachází FVE s ochranným pásmem. **Shrnutí:** Hranice akcelerační oblasti AOV 47 Bukovec nerespektují územně plánovací dokumentaci obce, která musela být zpracovateli územního opatření známa a brání tak rozvoji obce v dalších letech zásadním a nijak neodůvodněným způsobem. Požaduji, aby tato shora uvedená připomínka byla samostatně a s řádným odůvodněním vypořádána. **Závěr:** Navrhuje se vyřazení akcelerační oblasti AOV47 – Bukovec z návrhu.	

Poř.č.	Připomínkové místo	Číslo jednací	Článek	AO	Připomínka	Vyhodnocení
					Shrnutí: **Hranice akcelerační oblasti AOV 47 Bukovec nerespektují územně plánovací dokumentaci obce, která musela být zpracovateli územního opatření známa a brání tak rozvoji obce v dalších letech zásadním a nijak neodůvodněným způsobem.** Požaduji, aby tato shora uvedená připomínka byla samostatně a s řádným odůvodněním vypořádána. **Závěr:** Navrhuje se vyřazení akcelerační oblasti AOV47 – Bukovec z návrhu.  **6.13.6** **Rozpor s územním plánem obce Černovice** Navrhované hranice AOV a odstupové vzdálenosti 500m od stávající (**popsáno výše**) i plánované obytné zástavby (jak je však uvedeno výše tak takové odstupové vzdálenosti jsou zcela nedostatečné a je nutno vzhledem k výše uvedeným důvodům uvažovat o minimálně šestinásobku výšky VTE, tj. při daném limitu o vzdálenosti 1500 m) jsou v rozporu s návrhy zastavitelných ploch v územním plánu obce, **hranice těchto ploch jsou blíže než 1000m. Jde zejména o plochy BV Z.112, BV Z.65 a Z.99 ve Vlkosovicích VZ Z.48, BV Z.74, 73, VZ Z.98 v Panských Mlýnech.** Akcelerační oblast zabírá **téměř všechny lokální biokoridory a biocentra na jihu katastru, jak je patrno z níže uvedeného hlavního výkresu.** **Shrnutí:** **Hranice akcelerační oblasti AOV 47 Bukovec nerespektují územně plánovací dokumentaci obce, která musela být zpracovateli územního opatření známa a brání tak rozvoji obce v dalších letech zásadním a nijak neodůvodněným způsobem.** Požaduji, aby tato shora uvedená připomínka byla samostatně a s řádným odůvodněním vypořádána. **Závěr:** Navrhuje se vyřazení akcelerační oblasti AOV47 – Bukovec z návrhu. 48	

Poř.č.	Připomínkové místo	Číslo jednací	Článek	AO	Připomínka	Vyhodnocení
					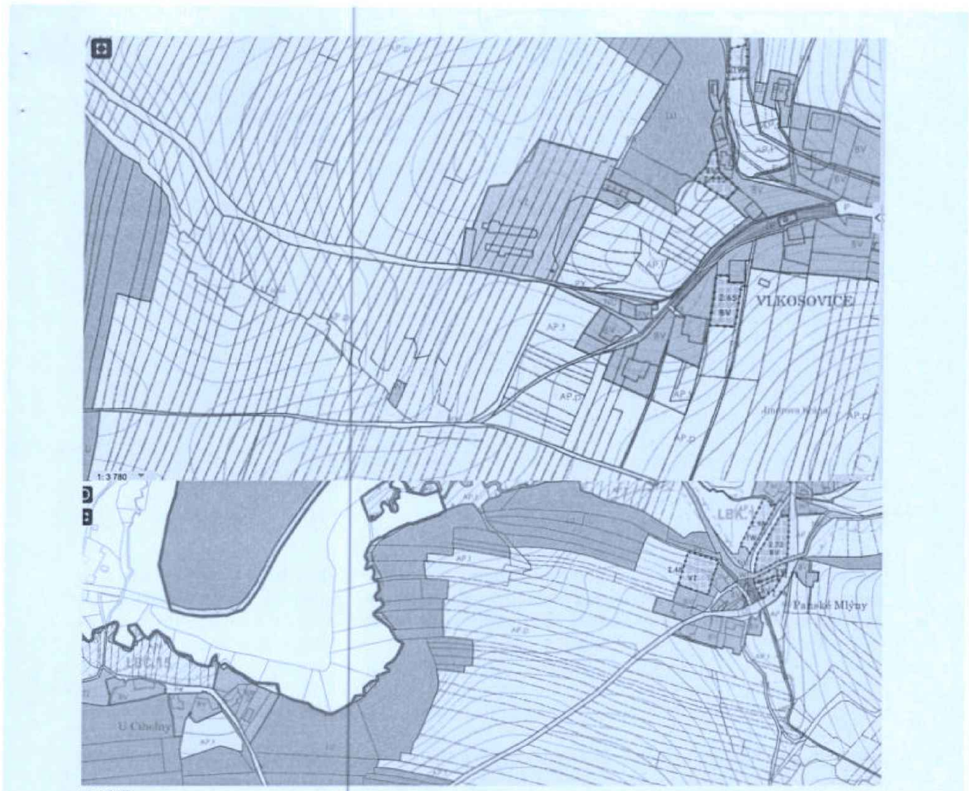 **6.13.7** Podatel ještě dodává, že akcelerační oblasti jsou značně rozsáhlé. Zahrnují mnohdy velké části katastru dotčených obcí. Není přitom zřejmé, jaká konkrétní omezení bude akcelerační zóna znamenat pro územní plány. V § 6 odst. 3 zákona č. 249/2025 Sb., o urychlení využívání obnovitelných zdrojů energie se uvádí, že k části navazující územně plánovací dokumentace, která je v rozporu s územním opatřením vydaným k nadřazené územně plánovací dokumentaci, se nepřihlíží. **Jaké důsledky to má pro územní plány obcí v akcelerační zóně? Musí přijmout, že nebudou v akcelerační oblasti vymezovat žádné zastavitelné plochy? Je akcelerační zóna jakousi rozsáhlou územní rezervou, kvůli které je jakýkoliv rozvoj dotčeného území obce zablokován?** Je stejně zablokován i rozvoj území, které s akcelerační zónou souvisí, protože ani tam obec nemůže vymezit zastavitelné plochy pro bydlení? Nebo existují nějaké záměry (kupř. právě pro bydlení v době, kdy je extrémní bytová krize), které mají přednost před OZE? **Těmto otázkám se Změna č. 2 vůbec nevěnuje.** Požaduji, aby tato shora uvedená připomínka byla samostatně a s řádným odůvodněním vypořádána. **6.14 Rozpor s Územním rozvojovým plánem České republiky, principem minimalizace dopadů a neprokázání veřejného zájmu** Vymezení akcelerační oblasti AOV47 – Bukovec **je v rozporu s principy a kritérii stanovenými v Odůvodnění Změny č. 2 Územního rozvojového plánu České republiky** a v navazujících metodických podkladech pro vymezování akceleračních oblastí. 49	

Poř.č.	Připomínkové místo	Číslo jednací	Článek	AO	Připomínka	Vyhodnocení
					Obr.: Dva výřezy katastrální mapy okolí Vlkosovic a Panských Mlýnů se zákresem ploch AP.1–AP.5, LBK, BV, SV a vodní plochy s hrází ("U Chmelny"). (strana 49 originálu) **6.13.7** Podatel ještě dodává, že akcelerační oblasti jsou značně rozsáhlé. Zahrnují mnohdy velké části katastru dotčených obcí. Není přitom zřejmé, jaká konkrétní omezení bude akcelerační zóna znamenat pro územní plány. V § 6 odst. 3 zákona č. 249/2025 Sb., o urychlení využívání obnovitelných zdrojů energie se uvádí, že k části navazující územně plánovací dokumentace, která je v rozporu s územním opatřením vydaným k nadřazené územně plánovací dokumentaci, se nepřihlíží. **Jaké důsledky to má pro územní plány obcí v akcelerační zóně? Musí přijmout, že nebudou v akcelerační oblasti vymezovat žádné zastavitelné plochy? Je akcelerační zóna jakousi rozsáhlou územní rezervou, kvůli které je jakýkoliv rozvoj dotčeného území obce zablokován?** Je stejně zablokován i rozvoj území, které s akcelerační zónou souvisí, protože ani tam obec nemůže vymezit zastavitelné plochy pro bydlení? Nebo existují nějaké záměry (kupř. právě pro bydlení v době, kdy je extrémní bytová krize), které mají přednost před OZE? **Těmto otázkám se Změna č. 2 vůbec nevěnuje.** Požaduji, aby tato shora uvedená připomínka byla samostatně a s řádným odůvodněním vypořádána. **6.14 Rozpor s Územním rozvojovým plánem České republiky, principem minimalizace dopadů a neprokázání veřejného zájmu** Vymezení akcelerační oblasti AOV47 – Bukovec **je v rozporu s principy a kritérii stanovenými v Odůvodnění Změny č. 2 Územního rozvojového plánu České republiky** a v navazujících metodických podkladech pro vymezování akceleračních oblastí. 6.14.1 V těchto dokumentech je uvedeno, že akcelerační **oblasti mají být vymezovány v územích s nízkým konfliktním potenciálem a s minimalizovanými dopady** na jednotlivé složky životního prostředí, krajinu a obyvatelstvo, přičemž výběr lokalit má respektovat limity území a veřejné zájmy. V případě akcelerační oblasti AOV47 – Bukovec však tato kritéria naplněna nejsou. Vyhodnocení vlivů i další podklady **prokazují existenci vysoce konfliktních střetů** ve všech hlavních složkách území, zejména ve vztahu k ochraně vodních zdrojů, zemědělského půdního fondu, lesních pozemků, biodiverzity a krajinného rázu. Dokumentace současně sama přiznává negativní vlivy, které mají být řešeny až v navazujících řízeních. AOV47 vykazuje **vysoce konfliktní střety** s ochranou vod, lesa, ZPF, biodiverzity, krajinného rázu i veřejného zdraví. Návrh proto neprokazuje proporcionalitu zásahu ani převahu veřejného zájmu nad negativními dopady. Požaduji, aby tato shora uvedená připomínka byla samostatně a s řádným odůvodněním vypořádána. **6.14.2** **Současně není naplněn ani deklarovaný princip minimalizace dopadů.** Odůvodnění Územního rozvojového plánu uvádí, že akcelerační oblasti mají být vymezovány tak, aby jejich dopady byly co nejmenší, tento princip však není v daném případě dodržen. Návrh je spojen s řadou vysoce negativních vlivů, které jsou v dokumentaci samé připuštěny, a současně nebyly vyhodnoceny kumulativní a synergické vlivy ani posouzeny méně konfliktní varianty. Požaduji, aby tato shora uvedená připomínka byla samostatně a s řádným odůvodněním vypořádána. **6.14.3** Návrh je dále odůvodňován **potřebou rozvoje obnovitelných zdrojů energie, která je prezentována jako veřejný zájem. Samotný pojem veřejný zájem na stavbě obnovitelných zdrojů navíc takovýmto způsobem není nikde výslovně definován.** Dále i samotná existence obecného veřejného zájmu však nepostačuje. Dokumentace neprokazuje, že vymezení akcelerační oblasti splňuje požadavky vhodnosti, potřebnosti a přiměřenosti, ani že přínosy záměru převažují nad jeho negativními dopady na životní prostředí, krajinu a obyvatelstvo. Požaduji, aby tato shora uvedená připomínka byla samostatně a s řádným odůvodněním vypořádána. **6.14.4** **Stěžejní zásada SEA je v případě řešení s negativním vlivem, který v případě AOV Bukovec 47 byl zjištěn, schválit toto řešení jen z naléhavých důvodů převažujícího veřejného zájmu, který zde není prokázán.** Požaduji, aby tato shora uvedená připomínka byla samostatně a s řádným odůvodněním vypořádána. **6.14.5** Je logické, že některé záměry jako jsou například dálnice nebo VRT musí být koordinovány na nadregionální úrovni, neboť vždy musí vést „odněkud někam" a není přípustné, aby si obec na svém	

Poř.č.	Připomínkové místo	Číslo jednací	Článek	AO	Připomínka	Vyhodnocení
					území v té nejvhodnější trase pro dopravní spojení vymezila např. plochy pro bydlení, které by následně znemožnily vedení trasy dálnice. **OZE ale nejsou liniovými stavbami** a nevyžadují promyšlené vedení jednoho dlouhého koridoru. Proto není ani odůvodněné vymezování akceleračních zón na nadregionální úrovni, **podmínky pro jejich realizaci totiž mohou být snadno a nejlépe stanoveny v místních územních plánech**, které umožňují, zejména jsou-li pořízeny s prvky regulačního plánu, nejdůkladnější a nejpromyšlenější regulaci OZE s ohledem na všechny jiné zájmy a hodnoty v území. Požaduji, aby tato shora uvedená připomínka byla samostatně a s řádným odůvodněním vypořádána. **Shrnutí:** Tím dochází k zásadnímu rozporu mezi deklarovanými principy Územního rozvojového plánu a konkrétním vymezením akcelerační oblasti AOV47 – Bukovec. Není zřejmé, na základě jakých úvah byla daná lokalita vyhodnocena jako vhodná, přestože nesplňuje základní kritéria stanovená pro vymezování akceleračních oblastí. Důsledkem je nepřezkoumatelnost návrhu a jeho rozpor se základními principy ochrany veřejných zájmů. **Závěr:** Navrhuje se vyřazení akcelerační oblasti AOV47 – Bukovec z návrhu. 6.15 Nedostatečnost podmínek a zmírňujících opatření Ve Vyhodnocení vlivů na udržitelný rozvoj území (SEA) je uvedeno, že podmínky a zmírňující opatření stanovená v rámci územního opatření jsou dostatečná a že nejsou navrhována další opatření k prevenci nebo zmírnění negativních vlivů. **Citace:** *Zhodnocení dostatečnosti podmínek a zmírňujících opatření stanovených v návrhu územního opatření (ÚO)* *Z výše uvedeného hodnocení vyplývá, že podmínky a zmírňující opatření stanovená v rámci územního opatření pro ochranu jednotlivých složek životního prostředí jsou stanoveny dostatečně, respektive adekvátně k možnostem opatření pro tento typ staveb. V rámci SEA hodnocení proto nejsou navrhována další opatření pro prevenci, zmírnění nebo minimalizaci negativních vlivů na životní prostředí a veřejné zdraví. X – Bez dalších doporučení dle SEA* *Závěry a doporučení* *Za hlavní mírně negativní vliv uplatnění AO lze považovat ovlivnění krajinného rázu a kulturních hodnot širšího území. Hodnocené území se vyznačuje vysokou koncentrací kulturně-historických hodnot, které se uplatňují v bezprostředním okolí i v širších krajinných souvislostech, přičemž zásadní roli hrají dominanty jako hrad Choustník, hrad Kámen či zámek Červená Lhota. Tyto objekty se významné uplatňují v dálkových pohledech a tvoří klíčové kompoziční prvky krajiny. Větrné elektrárny by se v území projevily jako nové výškové dominanty, které ovlivní kompoziční vztahy. Tyto vlivy jsou adekvátně řešeny podmínkami stanovenými v územním opatření.* *Kumulativní a synergické vlivy s jinými navrhovanými plochami a koridory nebo se stávajícími stavbami nebyly detekovány, mírně negativní kumulace vlivů na krajinný ráz je předpokládána pouze s dalšími návrhovými AO v oblasti. Synergické vlivy nebyly zjištěny. Mírně negativní vlivy byly identifikovány mimo krajinný ráz a kulturní a historické hodnoty také u přírody a biologické rozmanitosti, krajiny a zemědělský půdního fondu. Vlivy na ostatní složky životního prostředí jsou zanedbatelné nebo nulové.* *Vlivy na ostatní složky životního prostředí jsou zanedbatelné nebo nulové. Bez negativních a významných pozitivních přeshraničních vlivů.* *Nebyl identifikován významně negativní vliv na jednotlivé složky životního prostředí. Navržená akcelerační oblast včetně územního opatření je akceptovatelná.* Požaduji, aby tato shora uvedená připomínka byla samostatně a s řádným odůvodněním vypořádána. **6.15.1** Tento závěr je **v naprostém rozporu s obsahem samotného hodnocení SEA, které opakovaně přiznává negativní vlivy akcelerační oblasti AOV47 – Bukovec**, zejména na krajinný ráz, biodiverzitu, migrační prostupnost území a obyvatelstvo. Navzdory tomu dokumentace **neobsahuje konkrétní a účinná opatření**, která by tyto vlivy eliminovala nebo významně omezila. Obecné podmínky, jako je omezení výšky větrných elektráren na 250 m nebo požadavky na technické řešení, nejsou způsobilé zabránit zásadním dopadům, zejména vizuální dominanci staveb v krajině. Požaduji, aby tato shora uvedená připomínka byla samostatně a s řádným odůvodněním vypořádána.	

					6.15.2 Současně **chybí opatření pro řešení kumulativních vlivů, ochranu obyvatelstva, omezení hluku a světelného znečištění či zajištění migrační prostupnosti území.** Požaduji, aby tato shora uvedená připomínka byla samostatně a s řádným odůvodněním vypořádána. **6.15.3** Závěr o dostatečnosti podmínek je proto nepodložený a představuje pouze **formální** deklaratorní tvrzení bez opory v analýze, předložených podkladech a obsahu SEA. Požaduji, aby tato shora uvedená připomínka byla samostatně a s řádným odůvodněním vypořádána. **6.15.4** Celý obsah SEA je zcela nedostatečný, neúplný a chybný, zjištěný skutkový stav je chybný nebo zcela nedostatečný, chybí potřebné podklady, je provedeno chybné vyhodnocení ať už z důvodu nesprávně zjištěného skutkového stavu nebo z důvodu chyb v hodnocení, jak je vše uvedeno výše. Požaduji, aby tato shora uvedená připomínka byla samostatně a s řádným odůvodněním vypořádána. **Shrnutí:** Tento postup je v rozporu se zákonem č. 100/2001 Sb., o posuzování vlivů na životní prostředí. Důsledkem je, že dokumentace neposkytuje podklad pro kvalifikované rozhodnutí. **Závěr:** Navrhuje se vyřazení akcelerační oblasti AOV47 – Bukovec z návrhu. **6.16 Vnitřní rozpory v hodnocení kumulativních a synergických vlivů a nedostatečnost monitoringu** **6.16.1** Vyhodnocení vlivů na udržitelný rozvoj území (SEA) uvádí, že kumulativní a synergické vlivy nebyly detekovány, současně však připouští jejich existenci v případě souběhu akceleračních oblastí. Tento závěr je vnitřně rozporný a není podložen žádným vyhodnocením. **Citace SEA:** *Kumulativní a synergické vlivy* *Přehled relevantních záměrů v území s potenciální kumulací/synergií:* *PÚR/ZÚR: V zájmovém území a nejbližším okolí nejsou plánovány žádné relevantní záměry dle PÚR a ZÚR. Územní rezerva pro LAPV Budislav.* *Další: V navržené AO a v okolí do 2 km od ní se nenacházejí významné zdroje hluku nebo emisí (průmyslová zástavba, lomy, dálnice a silnice I. třídy, letiště, železniční trati regionálního nebo nadregionálního významu). Nenacházejí se zde ani stavby nebo záměry vyvolávající kumulaci vlivů na krajinný ráz. Kumulace s dalšími navrhovanými akceleračními oblastmi na Táborsku a Pelhřimovsku.* *Hodnotící komentář k potenciálním vlivům:* *Nebyly identifikovány žádné potenciální kumulativní ani synergické vlivy v území s jinými záměry v území s výjimkou dalších navrhovaných AO v oblasti. Předpoklad kumulace vlivů na krajinný ráz, respektive vizuální charakteristiky území je mírně negativní.* *Podmínky a zmírňující opatření ÚO: V rámci ochrany krajinného rázu byl stanoven limit max. výšky VTE včetně rotoru na 250 m!! Stanoveny podmínky na půdorysnou výměru areálů a výšku objektů určených pro skladování elektřiny a požadavky na využití tlumených, přírodních a neutrálních barev u vedlejších staveb a oplocení.* *Opatření SEA: Podmínky a zmírňující opatření stanovená v rámci územního opatření pro ochranu KR jsou stanoveny dostatečně, respektive adekvátně k možnostem opatření pro tento typ staveb. Bez dalšího návrhu dle SEA.* *Bodové hodnocení -1* *Účinek Přímý mírně negativní Čas / Trvání Dlouhodobý a trvalý mírně negativní* Požaduji, aby tato shora uvedená připomínka byla samostatně a s řádným odůvodněním vypořádána. **6.16.2** Dokumentace dále identifikuje negativní vlivy na krajinu, biodiverzitu a zemědělský půdní fond, avšak **bez řádného posouzení jejich souběhu a bez zdůvodnění jejich akceptovatelnosti.** Požaduji, aby tato shora uvedená připomínka byla samostatně a s řádným odůvodněním vypořádána. **6.16.3** **Zcela chybí vyhodnocení synergických účinků, zejména kombinace hlukových, vizuálních a světelných vlivů** a jejich dopadu na obyvatelstvo. Požaduji, aby tato shora uvedená připomínka byla samostatně a s řádným odůvodněním vypořádána. **6.16.4**	

Poř.č.	Připomínkové místo	Číslo jednací	Článek	AO	Připomínka	Vyhodnocení
					Zásadním nedostatkem je rovněž nastavení monitoringu, který je zaměřen převážně na technické parametry a dílčí biologické ukazatele a má být zajišťován provozovateli až po realizaci záměru. Takový monitoring nemůže nahradit povinnost posouzení vlivů před schválením. Současně dokumentace uvádí, že u vlivů na krajinný ráz, hmotný majetek a kulturní hodnoty **nelze monitoring stanovit**, čímž fakticky rezignuje na kontrolu dopadů v klíčových oblastech. Takové tvrzení se však nezakládá na pravdě neboť i tyto hodnoty lze relevantním způsobem sledovat a vyhodnotit, zejména dopady na tržní cenu nemovitostí. **Citace SEA:** *Monitoring vlivů – návrh ukazatelů:* *Ukazatel Jednotka Poznámka, četnost sledování, kdo sleduje, vztah ke složkám ŽP* *Skutečný instalovaný výkon OZE v AO MW* *Celkový instalovaný výkon všech VTE v AO, četnost: v souladu se zprávou o uplatňování ÚRP, sleduje MPO, vztah: klima, zdroj: ÚAP ČR a jednotlivých krajů, data MPO* *Skutečný počet VTE v AO Počet (ks) a výška horní úvrati (m)* *Skutečný počet VTE a jejich výšky, četnost: v souladu se zprávou o uplatňování ÚRP, sleduje MPO, vztah: k ochraně KR, zdroj: ÚAP ČR a jednotlivých krajů, data MPO* *Zábory ZPF způsobených záměry a navazující infrastrukturou* *m2 Skutečné zábory ZPF (ha), četnost: v souladu se zprávou o uplatňování ÚRP, sleduje MPO, vztah: k ochraně ZPF, zdroj: ÚAP ČR a jednotlivých krajů, data MPO* *Zábory PUPFL způsobených záměry a navazující infrastrukturou* *m2 Pouze v případě zásahu do lesních porostů. Četnost: v souladu se zprávou o uplatňování ÚRP, sleduje MPO, vztah: k ochraně PUPFL, zdroj: ÚAP ČR a jednotlivých krajů, data MPO* *Souhrnné výstupy monitoringu mortality ptáků – Závěry monitoringu, souhrnná zpráva z monitoringu mortality ptáků v akcelerační oblasti včetně navržených opatření a zhodnocení jejich uplatnění, četnost: v souladu se zprávou o uplatňování ÚRP, zdroj: monitoring provozovatelů VTE* *Souhrnné výstupy akustického monitoringu letové aktivity netopýrů – Závěry monitoringu, souhrnná zpráva z monitoringu netopýrů v akcelerační oblasti včetně navržených opatření a zhodnocení jejich uplatnění, četnost: v souladu se zprávou o uplatňování ÚRP, zdroj: monitoring provozovatelů VTE* *Hmotný majetek, krajinný ráz, kulturní a historické hodnoty – monitoring pro předpokládané vizuální ovlivnění nelze stanovit.* Požaduji, aby tato shora uvedená připomínka byla samostatně a s řádným odůvodněním vypořádána. **6.16.5** Dalším zásadním nedostatkem Změny č. 2 Územního rozvojového plánu ČR je absence hodnocení narušení krajinného rázu celé ČR a jeho důsledky. Větrné parky jsou viditelné ze vzdálenosti mnoha desítek kilometrů při jejich předpokládané výšce 250m. Samotný rozsah změny je tak obrovský, že zasahuje novými průmyslovými dominantami prakticky celé území ČR. Kumulativní důsledky kompletní realizace všech předpokládaných VTE na celé území státu, včetně dopadů na trh nemovitostí, turistický ruch a zejména krajinný ráz nebyly vyhodnoceny. Požaduji, aby tato shora uvedená připomínka byla samostatně a s řádným odůvodněním vypořádána. **Shrnutí:** Tento postup je v rozporu se zákonem č. 100/2001 Sb., o posuzování vlivů na životní prostředí, a se směrnicí Evropského parlamentu a Rady 2001/42/ES. Důsledkem je, že dokumentace SEA je v této části vnitřně rozporná, neúplná a nepřezkoumatelná. Závěr, že akcelerační oblast je akceptovatelná, je proto nepodložený a nepřezkoumatelný. **Závěr:** Navrhuje se vyřazení akcelerační oblasti AOV47 – Bukovec z návrhu. **6.17 Absence variantního řešení** Ve Vyhodnocení vlivů na udržitelný rozvoj území (SEA) není provedeno řádné posouzení variant řešení akcelerační oblasti AOV47 – Bukovec. **6.17.1** Dokumentace **neobsahuje žádné srovnání s alternativními lokalitami ani variantami umístění záměrů, které by mohly mít nižší dopady na životní prostředí a obyvatelstvo.** Posouzení je omezeno pouze na jednu navrženou variantu, aniž by bylo prokázáno, že se jedná o řešení nejvhodnější nebo nejméně zatěžující. Požaduji, aby tato shora uvedená připomínka byla samostatně a s řádným odůvodněním vypořádána.	

					6.17.2 Současně **nejsou posouzeny ani varianty vnitřního uspořádání akcelerační oblasti**, zejména různá rozmístění větrných elektráren, jejich počet, výška nebo rozsah doprovodné infrastruktury, které by mohly významně ovlivnit výsledné dopady. Požaduji, aby tato shora uvedená připomínka byla samostatně a s řádným odůvodněním vypořádána. **Shrnutí:** Dokumentace tak neprokazuje, že byly zvažovány jiné možnosti, jak dosáhnout stanoveného cíle při menších negativních dopadech na životní prostředí, krajinu a obyvatelstvo. Takový postup je v rozporu se zákonem č. 100/2001 Sb., o posuzování vlivů na životní prostředí, a se směrnicí Evropského parlamentu a Rady 2001/42/ES, které vyžadují posouzení rozumných variant řešení. Důsledkem je, že nelze ověřit, zda navržené řešení představuje nejvhodnější variantu z hlediska dopadů na životní prostředí. **Závěr:** Navrhuje se vyřazení akcelerační oblasti AOV47 – Bukovec z návrhu. **6.18 Nepřiměřenost zásahu (proporcionalita)** Vymezení akcelerační oblasti AOV47 – Bukovec představuje nepřiměřený zásah do práv dotčených osob a do chráněných hodnot území. Z dokumentace vyplývá, že realizace záměru je spojena s řadou negativních vlivů, zejména na krajinný ráz, biodiverzitu, migrační prostupnost území, zemědělský půdní fond, lesní pozemky a kvalitu života obyvatel. Současně nebyly tyto vlivy řádně vyhodnoceny, nebyly posouzeny kumulativní a synergické dopady a nebyla navržena účinná zmírňující opatření. Navržené řešení tak vede **k významnému zatížení území, včetně přeměny charakteru krajiny a zásahu do majetkových práv vlastníků nemovitostí, aniž by bylo prokázáno, že takový zásah je nezbytný a přiměřený sledovanému cíli.** Dokumentace současně neprokazuje, že by byly zvažovány méně zatěžující varianty, ani že by přínosy záměru převážily nad jeho negativními dopady. **Takový postup je v rozporu s principem proporcionality**, který je základním principem veřejné správy a vyplývá z ústavního pořádku České republiky, zejména z článku 4 odst. 4 a článku 11 Listiny základních práv a svobod. **Shrnutí:** Důsledkem je, že zásah do práv dotčených osob a do chráněných hodnot území není přiměřený sledovanému veřejnému zájmu. Požaduji, aby tato shora uvedená připomínka byla samostatně a s řádným odůvodněním vypořádána. **Závěr:** Navrhuje se vyřazení akcelerační oblasti AOV47 – Bukovec z návrhu. **6.19 Rozpor s odbornými podklady krajů** **6.19.1** Jihočeský kraj a kraj Vysočina navíc dlouhodobě a systematicky pracují na přípravě vlastní krajské koncepce rozvoje obnovitelných zdrojů energie, zpracované ve vyšší míře podrobnosti, s jasně vymezenými cíli, vazbou na přenosovou a distribuční soustavu a s konkrétně identifikovanými zastavitelnými plochami pro větrné i solární elektrárny. Tento přístup je založen na znalosti území, na spolupráci s obcemi a na vyvažování energetických záměrů s ochranou krajiny, obyvatel a ostatních veřejných zájmů. **Vymezení připravovaných akceleračních oblastí v URP a připravovaných ploch pro obnovitelné zdroje v Zásadách územního rozvoje obou dvou krajů se však věcně, ani argumentačně nepotkává, ačkoliv tyto podklady byly v rámci přípravy UO a SEA těmito kraji předloženy!** Požaduji, aby tato shora uvedená připomínka byla samostatně a s řádným odůvodněním vypořádána. **6.19.2** Navržené akcelerační oblasti nejsou v souladu s platnými Zásadami územního rozvoje Jihočeského kraje, s jejich projednávanými změnami, ani s Územní studií krajiny Jihočeského kraje, které byly pořízeny, projednány a schváleny v souladu se stavebním zákonem. Vymezení akceleračních oblastí tyto dokumenty fakticky obchází a nezohledňuje jejich závěry, čímž zakládá vážnou pochybnost o přezkoumatelnosti návrhu. **S nerespektováním výše uvedených dokumentů se navrhovaná koncepce nijak nevypořádává.** Požaduji, aby tato shora uvedená připomínka byla samostatně a s řádným odůvodněním vypořádána. **6.19.3** Kraj Vysočina nebrání rozvoji obnovitelných zdrojů energie, nicméně proces vymezování akceleračních oblastí musí být veden **odborně, transparentně a v souladu s právními předpisy** i reálnými	

Poř.č.	Připomínkové místo	Číslo jednací	Článek	AO	Připomínka	Vyhodnocení
					podmínkami kraje a obcí, **přičemž tato podmínka splněna není.** Zastupitelé kraje se výstavbou VTE zabývali již od roku 2007 a stále zůstává v platnosti usnesení č. 0302/05/2007/ZK Zastupitelstva Kraje Vysočina z roku 2007 ve znění: „ZK doporučuje obcím kraje Vysočina, aby pečlivě zvažovaly vydávání souhlasu s umístěním větrných elektráren (souhlasu s výstavbou objektů určených pro výrobu elektrické energie s využitím energie větru) na jejich území, a vyzývá je k důkladnému, všestrannému posuzování všech s investičním záměrem souvisejících ekonomických i mimoekonomických aspektů." Požaduji, aby tato shora uvedená připomínka byla samostatně a s řádným odůvodněním vypořádána. **Shrnutí:** Vymezování akceleračních oblastí na území krajů v rozporu s jejich dokumentací je nejen obtížně odůvodnitelné ale procesně i věcně nepřijatelné. Předložený způsob vymezování akceleračních oblastí **je neslučitelný s odbornými podklady krajů v oblasti ochrany krajinného rázu a plánování krajiny, které byly v posledních letech systematicky zpracovány, projednány a promítnuty do zásad územního rozvoje nebo jejich projednávaných změn. Tyto podklady nejsou v rámci změny č. 2 UPR zohledněny, a to např. ani Územní studie krajiny Jihočeského kraje, která je zpracována pro celé území kraje a je na stejné úrovni a míře závaznosti jako jiné dílčí územní studie krajin jednotlivých ORP, které změna č 2 URP reflektuje.** **Závěr:** Navrhuje se vyřazení akcelerační oblasti AOV47 – Bukovec z návrhu. **6.20 Předkladatel dosud nezveřejnil ani metodicky nevysvětlil konkrétní dopady vymezování akceleračních oblastí na územně plánovací dokumentaci, rozvoj obcí a povolovací procesy v těchto územích.** Další zásadní pochybení je, že předkladatel dosud nezveřejnil ani metodicky nevysvětlil konkrétní dopady vymezování akceleračních oblastí na územně plánovací dokumentaci, rozvoj obcí a povolovací procesy v těchto územích. **K dnešnímu dni nebyl vydán žádný závazný ani metodický výklad, který by jednoznačně popsal vztah akceleračních oblastí k platným a pořizovaným územně plánovacím dokumentacím, míru omezení samospráv při rozhodování o rozvoji území ani skutečný rozsah procesních zjednodušení v navazujících správních řízeních.** Za této situace je projednáván koncepční dokument s významnými územními, právními a ekonomickými dopady, aniž by byly známy jeho faktické důsledky pro kraje a obce. Jihočeský kraj proto konstatuje, že projednávání akceleračních oblastí probíhá bez dostatečné znalosti jejich reálných účinků, což je v rozporu se zásadami transparentního a odpovědného výkonu veřejné správy a znemožňuje kvalifikované posouzení jejich přínosů a rizik. Požaduji, aby tato shora uvedená připomínka byla samostatně a s řádným odůvodněním vypořádána. **Shrnutí:** Nelze akceptovat řešení, jehož dopady na územní plánování a samosprávu nejsou předkladatelem ani popsány, ani garantovány, a u něhož se má jejich výklad teprve následně dotvářet v aplikační praxi. Požaduji, aby tato shora uvedená připomínka byla samostatně a s řádným odůvodněním vypořádána. **Závěr:** Navrhuje se vyřazení akcelerační oblasti AOV47 – Bukovec z návrhu. 6.21 **Nejednoznačnost zadání i odůvodnění vymezení jednotlivých oblastí, resp. nevymezení oblastí splňujících kritéria nastavená v zadání.** Zadání změny č. 2 ÚRP a následně i odůvodnění této změny vykazuje zásadní a systémovou nejednoznačnost, neboť stanovuje toliko kvantitativní parametr v podobě minimální rozlohy vymezovaných ploch a obecné, deklaratorní tvrzení o jejich „celostátním významu", aniž by tento význam byl jakkoli věcně, funkčně či územně konkretizován. Zadání tak postrádá jakákoli objektivní, srozumitelná a přezkoumatelná kritéria, na jejichž základě by bylo možné posoudit, zda konkrétní plocha skutečně splňuje atribut celostátního významu, případně v čem má tento význam spočívat. Kritéria určující důležitost a význam tzv. akcelerační oblasti nejsou v zadání vymezena vůbec, přestože vymezení těchto oblastí je základním obsahem změny č. 2 územního rozvojového plánu a má mít přímé důsledky pro další rozhodování v území. Takto formulované zadání je neurčité, nepřezkoumatelné a odporuje požadavku právní jistoty, jednotného postupu a transparentnosti při pořizování koncepčních územně plánovacích dokumentů. Důsledkem uvedené nejednoznačnosti je arbitrární a selektivní přístup k vymezování ploch, který se konkrétně projevuje i na území Jihočeského kraje a kraje Vysočina. Na tomto území jsou totiž dlouhodobě uvažovány pro umístění obnovitelných zdrojů energie plochy srovnatelné či dokonce větší rozlohy, než	

Poř.č.	Připomínkové místo	Číslo jednací	Článek	AO	Připomínka	Vyhodnocení
					jaké jsou v návrhu změny č. 2 URP označeny jako akcelerační oblasti celostátního významu, aniž by se tyto skutečnosti jakýmkoli způsobem promítly do návrhu dokumentace nebo bylo vysvětleno, proč nejsou pro vymezení jako akcelerační oblasti vhodné. **Shrnutí:** Absence jasně stanovených podmínek a kritérií tak vede k neodůvodněným rozdílům v přístupu k jednotlivým územím a zpochybňuje věcnou správnost i legitimitu vymezení akceleračních oblastí v návrhu změny č. 2 URP, který byl zpracován na základě tohoto nedostatečně a nejednoznačně definovaného zadání. Takto koncipovaný postup je v rozporu s principem rovného zacházení územím i s požadavkem na přezkoumatelnost koncepčních rozhodnutí v územním plánování. Požaduji, aby tato shora uvedená připomínka byla samostatně a s řádným odůvodněním vypořádána. **Závěr:** Navrhuje se vyřazení akcelerační oblasti AOV47 – Bukovec z návrhu. **6.22** **Územní opatření jsou koncipována tak, že plošně a předem deklarují přípustnost rozsáhlých energetických staveb v území** Územní opatření jsou koncipována tak, že plošně a předem deklarují přípustnost rozsáhlých energetických staveb v území, aniž by v době jejich vydání byly známy konkrétní parametry budoucích záměrů, jejich technické řešení, přesné rozmístění, kumulace více zařízení či jejich skutečné synergické a dlouhodobé dopady. Stát tímto postupem nahrazuje rozhodování o konkrétním záměru obecnou hypotézou, která má mít závazné účinky pro navazující povolovací procesy. Kraj považuje za problematické, že tzv. „dostatečnost" územních opatření je založena převážně na obecném odborném odhadu v době jejich pořízení, nikoli na reálném posouzení konkrétních záměrů. Řada klíčových vlivů, zejména hlukové zátěže, stroboskopického efektu, kumulativních vlivů více zařízení či specifických dopadů na obyvatele a krajinný ráz, je ponechána až na navazující řízení, aniž by však tato řízení měla možnost zpochybnit samotnou přípustnost záměru v daném území. Územní opatření podle ZOZE přitom deklarují dostatečnou ochranu veřejných zájmů, aniž by tuto skutečnost bylo možné reálně ověřit. Klíčové vlivy, zejména na zdraví obyvatel, kvalitu prostředí, krajinný ráz a biodiverzitu, jsou buď odsouvány až do navazujících řízení, nebo řešeny formou provozních omezení a monitoringů až po uvedení zařízení do provozu. **Shrnutí:** Nesouhlasím s použitím územních opatření podle zákona č. 249/2025 Sb., o urychlení využívání obnovitelných zdrojů energie (ZOZE), neboť tento nástroj představuje koncepčně chybný, právně rizikový a prakticky nepřiměřený zásah do systému územního plánování, který není způsobilý zajistit vyváženou ochranu veřejných zájmů. Požaduji, aby tato shora uvedená připomínka byla samostatně a s řádným odůvodněním vypořádána. **Závěr:** Navrhuje se vyřazení akcelerační oblasti AOV47 – Bukovec z návrhu. **6.23** **Ochrana zdraví osob, majetku, lesa, rostlin, živočichů před pádem a odhozem ledu z lopatek VTE** V UO ani SEA není vůbec řešena ochrana zdraví osob, majetku, lesa, rostlin, živočichů před pádem a odhozem ledu z lopatek VTE. **6.23.1** **Povinnost systému detekce námrazy a automatického odstavení** Požadujeme, aby územní opatření stanovilo, že VTE umísťované na PUPFL nebo v bezprostřední návaznosti na PUPFL musí být vybaveny systémem detekce námrazy a řídicím systémem, který při zjištění námrazy nebo při zjištění podmínek svědčících o riziku tvorby ledu automaticky omezí nebo zastaví provoz rotoru a zabrání automatickému opětovnému spuštění do doby, než bude riziko pádu nebo odhozu ledu odstraněno nebo vyhodnoceno jako nepřítomné. Takový požadavek odpovídá doporučené technické praxi pro provoz VTE v podmínkách námrazy i běžně popisovanému bezpečnostnímu řešení moderních turbín. Požaduji, aby tato shora uvedená připomínka byla samostatně a s řádným odůvodněním vypořádána. **6.23.2** **Povinnost aktivního anti-icing / de-icing systému lopatek**	

Poř.č.	Připomínkové místo	Číslo jednací	Článek	AO	Připomínka	Vyhodnocení
					Požadujeme, aby územní opatření stanovilo, že rotorové listy VTE umísťovaných na PUPFL nebo v bezprostřední návaznosti na PUPFL musí být vybaveny aktivním anti-icing / de-icing systémem, např. elektrickým vyhříváním lopatek nebo jiným technicky srovnatelným a provozně ověřeným systémem, který prokazatelně snižuje riziko akumulace ledu a následného pádu nebo odhozu ledových kusů do okolí. Současně požadujeme výslovně uvést, že samotná pasivní povrchová úprava lopatek nesmí být v námrazově exponovaných polohách považována za dostatečné samostatné opatření, neboť odborné podklady uvádějí, že aktivní ohřev patří mezi nejvíce prověřené a používané způsoby omezení dopadů námrazy, zatímco samotné nátěry mají zejména při silnější námraze omezenou účinnost. Požaduji, aby tato shora uvedená připomínka byla samostatně a s řádným odůvodněním vypořádána. **6.23.3** **Povinnost lokalitně specifického posouzení rizika ice fall / ice throw** Požadujeme, aby pro každou VTE navrženou na PUPFL nebo v návaznosti na PUPFL bylo zpracováno lokalitně specifické posouzení rizika ice fall / ice throw, které vyhodnotí dosah pádu a odhozu ledu při provozu i po odstavení zařízení a prokáže, že navržené technické a provozní řešení nezpůsobí nepřijatelné poškozování okolí a výše uvedených hodnot. Požadujeme, aby posouzení vycházelo z uznávané metodiky nebo mezinárodně doporučené praxe pro hodnocení rizika námrazy a odhozu ledu u VTE. Takový požadavek má přímou oporu v mezinárodních doporučeních IEA Wind Task 19 a v doporučené praxi DNV pro větrné elektrárny v podmínkách námrazy. Požaduji, aby tato shora uvedená připomínka byla samostatně a s řádným odůvodněním vypořádána. **6.23.4** **Podmínka nepřípustnosti umístění VTE při nepřijatelném riziku poškození výše uvedených hodnot** Požadujeme, aby územní opatření výslovně stanovilo, že VTE nesmí být umístěna tak, aby modelovaný prostor dopadu nebo odhozu ledu při námrazových situacích zasahoval do svého okolí a výše uvedených hodnot způsobem, který vykazuje zvýšené nebo opakované riziko. Nelze-li takové riziko technickými a provozními opatřeními spolehlivě snížit, požadujeme problematickou část akcelerační oblasti vypustit. Požaduji, aby tato shora uvedená připomínka byla samostatně a s řádným odůvodněním vypořádána. **6.23.4 [pozn.: v originále číslováno shodně jako předchozí bod]** **Provozní režim při námraze a evidence námrazových událostí** Požadujeme, aby územní opatření stanovilo, že při meteorologických podmínkách s rizikem tvorby námrazy nebo při detekované námraze musí být provoz VTE převeden do ochranného režimu, přičemž běžný provoz rotoru nesmí pokračovat, pokud by hrozil odhoz ledu nebo mechanické poškození okolí. Opětovné spuštění VTE má být vázáno na odstranění námrazy aktivním systémem nebo na prokázané pominutí rizika. Současně požadujeme, aby provozovatel vedl evidenci námrazových událostí, aktivací anti-icing / de-icing systému, ochranných odstávek a případných incidentů souvisejících s pádem nebo odhozem ledu, a aby tyto údaje byly k dispozici pro vyhodnocení účinnosti stanovených opatření. Monitoring a vyhodnocování účinnosti opatření je v souladu s mezinárodní odbornou praxí pro snižování rizik spojených s ice fall / ice throw. Požaduji, aby tato shora uvedená připomínka byla samostatně a s řádným odůvodněním vypořádána. **Shrnutí:** Z hlediska ochrany výše uvedených hodnot požadujeme, aby návrh územního opatření pro akcelerační oblast vymezenou pro VTE výslovně řešil ochranu výše uvedených hodnot před pádem a odhozem ledu z lopatek rotoru při námrazových situacích. Odborná doporučená praxe DNV pro větrné elektrárny v podmínkách námrazy výslovně zahrnuje ice detection, de-icing a anti-icing postupy i vazbu na řídicí a ochranný systém turbíny, a mezinárodní doporučení IEA Wind Task 19 jsou zaměřena právě na hodnocení rizika ice fall / ice throw a na výběr vhodných rizik snižujících opatření. **Závěr:** Vzhledem k nepřijatelné míře rizika se navrhuje vyřazení akcelerační oblasti AOV47 – Bukovec z návrhu. **6.24** **Rozpor s politikou krajů v oblasti OZE a reálným stavem rozvoje OZE v krajích. Rozpor s politikou státu v oblasti OZE** **6.24.1** **Kraj Vysočina podporuje obnovitelné zdroje energie** – na území kraje je cca 120 malých vodních elektráren a cca 70 bioplynových stanic. Krajský úřad Kraje Vysočina a obecní úřady obcí s rozšířenou působností se během posledních tří let vyjadřovaly a vydávaly jednotná environmentální stanoviska (dále	

Poř.č.	Připomínkové místo	Číslo jednací	Článek	AO	Připomínka	Vyhodnocení
					jen „JES") k 42 fotovoltaickým elektrárnám (dále jen „FVE") o celkové kapacitě 153,1 MW. V odkazu předkládáme mapu FVE (https://www.mapotic.com/fotovoltanicke-elektrarny-cr) umístěných na střechách budov na území Kraje Vysočina. Kraj Vysočina zahájil projekty s výstavbou fotovoltaických elektráren na střechách svých budov nebo svých příspěvkových organizací. V současné době stojí na území Kraje Vysočina celkem tři větrné parky se sedmi stroji. Nachází se v katastru obcí Pavlov u Jihlavy, ve Věžnici a v obci Kámen (okres Havlíčkův Brod). Zároveň krajský úřad během dvou let obdržel tři žádosti k výstavbě větrných elektráren v rámci procesu posuzování vlivů na životní prostředí podle zákona č. 100/2001 Sb. Jestliže bychom rovnoměrně rozdělili obnovitelné zdroje energie na celé území České republiky s celkovou kapacitou 3000 MW, tak Kraj Vysočina již s výše uvedeným výkonem FVE a s připravovanými VTE bude splňovat státní požadavek, tzn. 3 000 MW / 14 krajů = 214 MW. V Kraji Vysočina je postavena jaderná elektrárna Dukovany se čtyřmi reaktory a budou se stavět další dva nové reaktory. Kraj Vysočina podporuje tento nízkoemisní zdroj elektřiny. Projednává se Koncepce nakládání s radioaktivním odpadem a vyhořelým jaderným palivem (aktualizace pro období 2025 až 2035 s výhledem po roce 2050) v souvislosti s výběrem lokality pro umístění vyhořelého jaderného paliva, přičemž v Kraji Vysočina jsou navrženy dvě lokality a s velkou pravděpodobností bude některá z nich vybrána. Území Kraje Vysočina je již zatíženo a omezeno stavbou jaderné elektrárny a výstavbou nových bloků a bude dále zatíženo případným výběrem lokality pro umístění vyhořelého jaderného paliva. V minulých letech zástupci MŽP na jednání Komise Rady Asociace krajů České republiky (dále jen „AKČR") pro životní prostředí a energetiku informovali, že návrh AO bude pro obnovitelné zdroje, tzn. pro větrnou a fotovoltaickou energii. Rada AKČR poslala po posledním jednání v roce 2025 dopis předsedovi vlády, na MŽP a Ministerstvo pro místní rozvoj, aby mimo jiné byla zřízena pracovní platforma za účasti zástupců krajů, která by transparentně stanovila cíle v oblasti zvýšení instalace obnovitelných zdrojů energie prostřednictvím akceleračních oblastí celostátního významu a rovněž by stanovila jasná kritéria pro rozdělení tohoto výkonu mezi kraje. Tyto apely z AKČR nebyly ze strany ústředních orgánů vyslyšeny. **Žádná z těchto skutečností nebyla při stanovení předmětných akceleračních oblastí na území kraje Vysočina zohledněna.** Požaduji, aby tato shora uvedená připomínka byla samostatně a s řádným odůvodněním vypořádána. **6.24.2** Jihočeský kraj ve vztahu k obnovitelným zdrojům energie pořizuje změnu č. 10 Zásad územního rozvoje, která vymezuje území s vyloučením možnosti umisťování výroben z obnovitelných zdrojů energie a dále prověřuje vymezení zastavitelných ploch pro konkrétní možnost jejich umístění (bez akcelerace). Tato změna již byla s veřejností řádně projednána dle stavebního zákona, nyní se připravuje její opakované veřejné projednání. Požaduji, aby tato shora uvedená připomínka byla samostatně a s řádným odůvodněním vypořádána. **6.24.3** Změna č. 2 se vůbec nezabývá ani dopady rozvoje jaderné energie na zajištění energetické nezávislosti na fosilních palivech nebo na snížení emisí CO_2. Dostavba dalších bloků Dukovan přitom zcela jistě bude mít na snížení energetické závislosti a na emise CO_2 v ČR podstatný vliv. Všechny tyto varianty by měly být poměřeny s dlouhodobými negativními dopady OZE a mělo by být objektivně zhodnoceno, zda je vůbec rozvoj OZE vhodnou cestou a zda by neměly být upřednostněny cesty jiné. Podatel jen na okraj připomíná, že první nový blok Dukovan má být dle tvrzení vlády v provozu již v roce 2036, což skutečně není vzdálené datum. Ve Vodíkové strategii se pak píše: ***4.2.3 Etapa 3: 2031–2050*** *V tomto období by vodíková doprava (mobilita) měla být schopna fungovat bez dotační podpory a na základě ekonomických pravidel nahrazovat postupně dopravu založenou na fosilních palivech. Očekává se, že dojde k relativně jasnému stanovení hranice mezi oblastmi dominantně obsazenými vodíkovými a bateriovými vozidly.* *Začne výstavba a repurposing vodíkových plynovodů, protože již budou spolehlivě etablováni velcí výrobci a spotřebitelé vodíku. Repurposing existující infrastruktury umožní přepravu a distribuci vodíku v praxi relativně v kratším časovém období oproti možné výstavbě nových plynovodů na čistý vodík.* *Po pilotních dotovaných instalacích v etapě 2 bude možné zahájit přechod na komerční využití vodíku v průmyslu, a to především tam, kde bude možné lokálně získat dostatečné množství cenově dostupného nízkouhlíkového vodíku. Skutečně masové nasazení vodíkových technologií v průmyslu bude možné až po vybudování sítě vodíkových plynovodů, které k nám přivedou levný nízkouhlíkový vodík ze zahraničí a umožní jeho rozvod do potřebných lokalit.*	

Poř.č.	Připomínkové místo	Číslo jednací	Článek	AO	Připomínka	Vyhodnocení
					V místech s výkonným a levným zdrojem nízkouhlíkového vodíku bude možné začít budovat pilotní projekty na převod domácností ze zemního plynu na vodík. Současně budou vznikat lokální vodíkové distribuční sítě. Tato etapa (její začátek) se také rychle blíží a není tedy zřejmé, proč není možné řešit energetickou potřebu ČR i tímto způsobem (otázkou proto je, zda by se spíše již nyní neměly namísto OZE začít plánovat a posléze realizovat vodíkové plynovody, aby byla infrastruktura připravena na situaci, kdy se bude vodík běžně vyrábět a používat jako zdroj energie). **Směřování energetiky tímto směrem je rozhodně méně invazivní a dlouhodobě udržitelnější než VTE, přesto tento fakt Změna č. 2 vůbec nijak nereflektuje a nehodnotí a neporovnává různé varianty řešení energetické závislosti.** Pokud by stát přesto chtěl podporovat vedle rozvoje jádra a vodíku i VTE, **pak by řešením souladným s Ústavou ČR bylo ponechat vymezení akceleračních zón na územních plánech jednotlivých obcí, které samy budou rozhodovat o svém rozvoji a o využití svého území.** Požaduji, aby tato shora uvedená připomínka byla samostatně a s řádným odůvodněním vypořádána. **Shrnutí:** Takový postup je v rozporu se smyslem a účelem zákona, který předpokládá, že akcelerační oblasti budou předem vymezeny v lokalitách, kde lze dopady považovat za minimální. **Závěr:** Navrhuje se vyřazení akcelerační oblasti AOV47 – Bukovec z návrhu. **6.25** **Nedostatečné posouzení SEA vylučuje podrobnou EIA** Vymezení akceleračních oblastí s největší pravděpodobností povede k tomu, že záměry OZE v nich umísťované budou upřednostňovány a nedojde už nikdy k řádnému posouzení jejich negativních dopadů na životní prostředí, na krajinný ráz, na zdraví a životy lidí. Z tohoto důvodu by mělo být vyhodnocení vlivů Změny č. 2 a UO extrémně podrobné a kvalitní, prakticky na úrovni EIA. Překážkou pro takové podrobné posouzení je ale fakt, že je měřítko ÚRP příliš velké a neumožňuje skutečně posoudit dopady vymezení AOV 47 (jiné by to bylo na úrovni územního plánu, resp. v procesu EIA se znalostí konkrétního záměru). Na vymezení akceleračních oblastí navíc naváže zrychlené a zjednodušené povolovací řízení před Dopravním a energetickým stavebním úřadem, v rámci kterého bude úřad ověřovat, zda jsou záměry v souladu s vágními a nicneříkajícími podmínkami územního opatření. V souladu s těmito obecnými podmínkami ale budou prakticky jakékoliv záměry, což znamená, že vlivy VTE realizovaných v AOV47 nebudou nikdy reálně posouzeny. Uvedené obavy podatele plynou z § 25 zákona č. 249/2025 Sb., kde se uvádí, že: *(1) Územní opatření je závazné pro vyjádření, závazné stanovisko nebo rozhodnutí vydávaná pro záměr pro využití obnovitelného zdroje energie v akcelerační oblasti, s výjimkou vyjádření nebo závazného stanoviska podle § 36 stavebního zákona.* *(2) Nesplňuje-li záměr pro využití obnovitelného zdroje energie podmínky nebo zmírňující opatření stanovené v územním opatření nebo v územním plánu podle § 22, vydá správní orgán, jehož působnosti se tyto podmínky nebo zmírňující opatření týkají, nesouhlasné vyjádření nebo závazné stanovisko anebo zamítne žádost o vydání rozhodnutí.* Pokud tedy bude DESÚ chtít, jednoduše řekne, že vše už bylo řádně a dostatečně posouzeno v rámci Změny č. 2, záměr je v souladu s územním opatřením a v povolovacím řízení není už co řešit. **Obcím se pak budou mimořádně špatně uplatňovat podrobné argumenty, byť budou racionální. S největší pravděpodobností ale budou smeteny bez jakékoliv diskuse ze stolu.** Existence územního opatření má navíc velký dopad na to, jestli se bude záměr vůbec OZE ještě vůbec posuzovat podle zákona č. 100/2001 Sb. v procesu EIA (§ 28 zákona č. 249/2025 Sb.). EIA bude probíhat jen tehdy, pokud: ➢ půjde o záměr předmětem posuzování vlivů na životní prostředí přesahujících hranice České republiky nebo ➢ půjde o záměr, u kterého je s ohledem na ekologickou citlivost území, v němž se nachází, vysoce pravděpodobné, že záměr povede k významným nepříznivým vlivům na životní prostředí nebo veřejné zdraví, které nebyly zjištěny při pořizování územního opatření a které nelze vyloučit dodatečnými podmínkami a zmírňujícími opatřeními. Řada záměrů v AO, které byly posouzeny mimořádně obecně, už tedy EIA podléhat nebude, i když by jinak posouzení EIA podléhaly, kdyby AO nebyly v ÚRP vymezeny. Je nepravděpodobné, že by někdy	

Poř.č.	Připomínkové místo	Číslo jednací	Článek	AO	Připomínka	Vyhodnocení
					příslušný úřad konstatoval, že území, ve kterém se má záměr nacházet, je tak ekologicky citlivé, že záměr povede k významným nepříznivým vlivům a je tedy třeba EIA. **Nepravděpodobnost takového závěru vyplývá z faktu, že vyhodnocení územního opatření o všech vlivech tvrdí, že jsou mírné nebo zanedbatelné a není třeba se jimi blíže zabývat.** Proč by to měl úřad během povolování záměru v AO zpochybnit, když jsou VTE aktuálně politicky silně protěžovanými záměry a neexistuje zájem na skutečném posouzení jejich dopadů? Obec tak sice bude moct v povolovacím řízení tvrdit, že to vidí jinak, ale to bude tak všechno, co bude moct dělat. **Proto je velmi nevhodné vymezovat akcelerační oblasti na úrovni ÚRP, kdy nemohou být vlivy reálně posouzeny a už vůbec by se nemělo stát, že posouzení provedené na úrovni ÚRP vyloučí provádění dalších posouzení na nižších úrovních, minimálně na úrovni územního plánu, ideálně však posuzování konkrétního záměru, kdy teprve budou skutečně známy parametry záměrů.** Jedinou cestou, jak k dospět k tomu, aby byly všechny záměry OZE řádně posouzeny za současného stavu legislativy, je nevymezovat AO v ÚRP, ale ponechat jejich vymezení na územní plány. To, že na úrovni Změny č. 2 nejde vlivy posoudit, připouští na několika místech i samo Vyhodnocení vlivů Změny č. 2 na životní prostředí: *- Polohu a počet jednotlivých zařízení uvnitř akcelerační oblasti pro výrobu elektřiny využívající energii větru nelze předjímat a v podrobnosti grafické části ÚRP (1:200000) ji nelze ani smysluplně odhadovat. Je ale pravděpodobné, že bude docházet k odnětí ZPF pod plochou jednotlivých zařízení, která bude zanedbatelného rozsahu, a také vlivem budování technické, ale zejména dopravní infrastruktury pro obslužné komunikace pro výstavbu a údržbu zařízení.* *- Územní rozvojový plán je koncepčním územně plánovacím dokumentem na celorepublikové úrovni. Pracuje se v něm s územně plánovacími nástroji ve velmi hrubém, ale i poměrně podrobném rozlišení, které ovšem nezobrazuje reálné provedení stavby, pouze ho v širokém měřítku lokalizuje do řešeného území. **Toto měřítko a absence znalosti o konkrétním umístění a počtu jednotlivých VTE či skutečné velikosti (plochy) instalovaných FVE neumožňuje identifikovat přesně a podrobně případné konkrétní negativní vlivy na životní prostředí, proto zde dále uvedené vyhodnocení vlivů na životní prostředí (ať již u jednotlivých složek nebo u jejich kumulace a synergie) stanovuje pouze potenciální možnost, nikoliv jistotu vlivu.*** *- Nejistota hodnocení je dána zejména neznalostí konkrétního stavebně-technického řešení staveb v navrhovaných akceleračních oblastech, ke kterému nadto v měřítku územního rozvojového plánu nemůže být přihlíženo a současně ani není možno ho nařizovat, pouze pro něj stanovit některé podmínky. Jednalo by se o nezákonnou podrobnost, a o podrobnost řešitelnou nižšími správními akty, kterou tedy nelze, a to i na základě řady soudních precedentů, do územně plánovací dokumentace na úrovni kraje závazně stanovit.* Za takové míry neznalosti reálií (počet budoucích VTE, které vzniknou v AOV47 nelze ani odhadovat?) a dopadů provozu VTE **je nemožné, aby vyhodnocení vůbec mohlo mít jakoukoliv vypovídací hodnotu a aby bylo bez konkretizace AO v územním plánu a bez provedení důkladné EIA vůbec bráno vážně a jako relevantní a plně dostačující podklad pro povolení záměru.** **Vyhodnocení navíc připouští, že dopady Změny č. 2 jsou převážně negativní:** „Provedeným porovnáním aktivní varianty (tj. Změny č. 2 ÚRP) s nulovou variantou (tj. ÚRP ve znění změny č. 1a) bylo zjištěno, že nulová varianta byla u 9 složek životního prostředí hodnocena jako vhodnější; aktivní varianta byla u 1 složky životního prostředí hodnocena jako vhodnější a u 1 složky byly varianty hodnoceny jako rovnocenné. Je zřejmé, že aktivní varianta, která přináší do území řadu nových staveb obnovitelných zdrojů el. energie, bude potenciálně vždy vykazovat více negativních vlivů, byť většinou mírných než varianta, kdy k žádné změně v území nedochází." Přesto to ale nebrání tomu, aby byla AO vymezena. Z Vyhodnocení je pak zřejmé, že **i nemnohé údajně pozitivní dopady mají velmi nejasné kontury a vůbec nejsou nijak kvantifikovány a zůstávají na úrovni dohadů typu „možná", „snad" a „zřejmě" či „asi":** „Současně ale platí, že nulová varianta nepovede ke zmírnění negativních vlivů na klima a nepřispěje k vyšší energetické soběstačnosti a snížení potřeby fosilních paliv včetně negativních vlivů v místě jejich těžby (tyto vlivy vznikají často mimo území naší republiky a jejich hodnocení nemůže být v plné míře do porovnání zahrnuto)." Z takového konstatování přece vůbec neplyne, že „aktivní" varianta s vymezením AOV47 povede k měřitelnému snížení negativních vlivů na klima a přispěje k ověřitelnému zvýšení energetické soběstačnosti. To ostatně potvrzuje i Vyhodnocení vlivů územního opatření k AOV47, ve kterém se uvádí, že AOV47 má „zanedbatelný	

Poř.č.	Připomínkové místo	Číslo jednací	Článek	AO	Připomínka	Vyhodnocení
					až mírně pozitivní vliv k ochraně klimatu... v globálním měřítku." Z jakého důvodu je tedy AOV47 vymezena, když má jen zanedbatelný pozitivní přínos, zato extrémní množství vlivů negativních? **K výše uvedenému je nutno poznamenat, že v případě posuzování EIA prováděné na krajské úrovni se mohou vyjádřit všechny subjekty, dokumentace je řádně vyvěšena v systému cenia, to vše oproti systému SEA, kdy navazuje pouze JES – jednotné enviromentální stanovisko, ke kterému se nevyjadřuje nikdo než taxativně vymezený počet účastníků, mezi nimiž však nejsou sousední obce, nepřímí sousedé, spolky apod., tudíž možnost odporu veřejnosti je zde prakticky vyloučena – což je ostatně skrytým a jediným cílem předmětného územního opatření.** **Shrnutí:** Takový přístup k územnímu plánování a povolování záměrů je neakceptovatelný. Je výrazně oslabována (podlamována) ochrana veřejných zájmů, když reálné posuzování vlivů záměrů z podstatné části vůbec nemusí proběhnout. Požaduji, aby tato shora uvedená připomínka byla samostatně a s řádným odůvodněním vypořádána. **Závěr:** Navrhuje se vyřazení akcelerační oblasti AOV47 – Bukovec z návrhu. **6.26** **Netransparentní a nepřezkoumatelná klasifikace SEA v návrhu UO** V případě Vyhodnocení vlivů na udržitelný rozvoj území (VVURÚ) jde o povinnou součást pořizování územně plánovací dokumentace podle stavebního zákona. V případě Změny č. 2 ÚRP je VVURÚ součástí odůvodnění dokumentace SEA a UO. VVURÚ hodnotí, jak budou navrhované změny působit na: ➢ životní prostředí (SEA – Strategic Environmental Assessment), ➢ hospodářský rozvoj, ➢ soudržnost společenství obyvatel území (dopady na obce, krajinu, bydlení, dopravu, rekreaci apod.). **Cílem je posoudit, zda návrh:** ➢ nepoškozuje životní prostředí, ➢ je slučitelný s principy udržitelného rozvoje, ➢ nepůsobí nepřiměřené negativní dopady. **Právní základ VVURÚ:** ➢ § 92 a násl. zákona č. 283/2021 Sb. (stavební zákon), ➢ příloha č. 4 stavebního zákona, ➢ zákon č. 100/2001 Sb. (SEA/EIA), ➢ směrnice SEA 2001/42/ES. **V praxi je důležité, že právě VVURÚ obsahuje:** ➢ hodnocení dopadů, ➢ tabulky vlivů, ➢ klasifikace typu -1 / 0 / +1, ➢ návrhy zmírňujících opatření, ➢ závěry SEA. **A právě proto musí být tyto součásti VVURÚ metodicky přezkoumatelné a doložené.** Ministerstvo životního prostředí a Ministerstvo pro místní rozvoj dlouhodobě vydávají metodické pokyny a manuály pro SEA a VVURÚ v územním plánování (např. MANUÁL SEA – Vyhodnocení vlivů ÚPD na životní prostředí, metodická doporučení pro PÚR a ZÚR). Dokumentace SEA však neuvádí, **podle které konkrétní metodiky bylo hodnocení provedeno, ani jak byla stanovena bodová škála -1 / 0 / +1. Hodnocení je proto nepřezkoumatelné a nelze ověřit jeho objektivitu ani konzistenci.**	

Poř.č.	Připomínkové místo	Číslo jednací	Článek	AO	Připomínka	Vyhodnocení
					V dokumentech k AOV47 a ani k jiným AOV není nikde vyvěšená metodika, která by přesně definovala, co znamenají hodnoty „-1, 0, +1", **jak byly vypočteny, jaké mají prahové hodnoty** nebo podle jakého závazného předpisu byly přiřazovány. Naopak je z dokumentace **patrné, že jde o expertní hodnoticí škálu použitou v rámci SEA/VVURÚ, ale bez doložené metodiky výpočtu či klasifikačního systému.** V hodnocení SEA „AOV47 – Bukovec" jsou jednotlivé vlivy hodnoceny pouze slovně a číselně takto: „Účinek: Přímý, mírně negativní" „Čas / Trvání: Krátkodobé -1, dlouhodobé -1" nebo: „0 / +1" „Krátkodobý 0, dlouhodobý +1" Současně dokumentace nikde nevysvětluje: ➢ co je „mírně negativní", ➢ jaký rozdíl je mezi „0" a „-1", ➢ **zda existuje škála např. -2 až +2,** ➢ **jaké indikátory byly použity,** ➢ **zda byly aplikovány jednotné hodnoticí prahy,** ➢ **ani jak byla zajištěna reprodukovatelnost hodnocení.** **To je z hlediska přezkoumatelnosti zásadní problém.** Dokumentace pouze obecně uvádí, že hodnocení vychází z procesu SEA/VVURÚ a z podkladů podle ZOZE: ➢ zákon č. 249/2025 Sb. (ZOZE), ➢ zákon č. 283/2021 Sb. (stavební zákon), ➢ proces SEA dle zákona č. 100/2001 Sb., ➢ biologická posouzení, ➢ podklady ÚAP, ZÚR, PÚR, ➢ expertní posouzení zpracovatelů EKOLA group, ASITIS a DHP Conservation. Dále dokumentace uvádí pouze obecné tvrzení, že: „U některých navržených akceleračních oblastí byly identifikovány potenciální mírné negativní vlivy." a že: „v procesu SEA identifikovány potenciální negativní vlivy … byla navržena opatření" **Nikde ale není popsána metodika převodu těchto odborných závěrů do bodové škály -1 / 0 / +1.** **Přičemž hodnocení SEA musí být: přezkoumatelná, transparentní, opřená o ověřitelné podklady, metodicky konzistentní.** Tyto požadavky vyplývají zejména z: ➢ zákona č. 100/2001 Sb., o posuzování vlivů na životní prostředí, ➢ směrnice SEA 2001/42/ES, ➢ § 38 a § 39 stavebního zákona, ➢ judikatury NSS k přezkoumatelnosti SEA a územně plánovací dokumentace. **Z dokumentace SEA ale nevyplývá:** ➢ **existence schválené metodiky,** ➢ **metodického pokynu MŽP,** ➢ **kvantifikace vlivů,** ➢ **ani validace bodového systému.** Přitom v dokumentaci je přímo uvedeno:	

Poř.č.	Připomínkové místo	Číslo jednací	Článek	AO	Připomínka	Vyhodnocení
					„V souvislosti s Vyhodnocením vlivů na udržitelný rozvoj území (VVURÚ)…" a dále: „Závěry provedeného hodnocení Vyhodnocení vlivů návrhu Změny č. 2 Územního rozvojového plánu na udržitelný rozvoj území…" **Naopak text hodnocení SEA působí jako čistě expertní subjektivní klasifikace bez zveřejněných pravidel.** **Shrnutí:** Dokumentace používá bodové hodnocení vlivů (-1, 0, +1), aniž by byla doložena metodika tohoto hodnocení, jeho kritéria, prahové hodnoty nebo způsob převodu odborných zjištění do výsledné klasifikace. Není zřejmé, zda jde o standardizovaný systém dle metodiky MŽP, autorizované SEA metodiky nebo interní expertní odhad zpracovatele. Hodnocení je proto nepřezkoumatelné, netransparentní a neumožňuje ověřit, zda byly jednotlivé vlivy vyhodnoceny objektivně, konzistentně a reprodukovatelně. Z dokumentace nevyplývá žádný právní ani metodický podklad, který by stanovoval význam hodnot -1, 0 a +1 nebo způsob jejich aplikace. Chybí definice intenzity vlivu, rozsahu, významnosti i kumulativního účinku. Tím je porušen požadavek přezkoumatelnosti vyhodnocení vlivů na životní prostředí. Požaduji, aby tato shora uvedená připomínka byla samostatně a s řádným odůvodněním vypořádána. **Závěr:** Navrhuje se vyřazení akcelerační oblasti AOV47 – Bukovec z návrhu. **6.27** **Rozpor hodnocení SEA s hodnocením MŽP** Celá lokalita AOV47 byla z hlediska záměru **hodnocena Ministerstvem životního prostředí s naprosto rozdílným výsledkem, který zpracovatel SEA ani Ministerstvo pro místní rozvoj vůbec při stanovení AOV 47 nerespektovali!** Viz citace z provedeného hodnocení: *Komplexní analýza k.ú. Bořetín* *Faktor Hodnocení citlivosti Hlavní argument* **Podzemní vody Extrémní Puklinová propustnost krystalinika; riziko ztráty vody ve studnách.** *Obrana státu Vysoká Střet s radary a nízkoletovými trasami Ministerstva obrany.* *Krajinný ráz Vysoká Narušení horizontů a vizuální "agresivita" staveb nad 200 m.* *Ochrana fauny Střední Migrační koridor čápa černého a tahové cesty dravců.* *Veřejné zdraví Střední Akumulace hluku a stroboskopický efekt při kumulaci záměrů.* *1. Environmentální a vodohospodářské limity* *Ochrana vod: KRITICKÉ RIZIKO. Podloží tvoří krystalinikum s vysokou puklinovou propustností. V k.ú. Bořetín se nachází citlivé prameniště a soukromé i obecní studny přímo závislé na hydrogeologickém režimu puklinových systémů. Hloubkové injektáže patek VTE by mohly nevratně narušit dráhy podzemních vod.* *Ochrana přírody: Detekován střet s migračním koridorem čápa černého (Ciconia nigra). Území slouží jako potravní biotop pro dravce (luňák červený) a vykazuje středně vysokou aktivitu netopýrů vázaných na okolní lesní porosty.* *2. Technické, bezpečnostní a telekomunikační limity* *Letecký provoz: Území zasahuje do zájmového prostoru Ministerstva obrany ČR (AČR). Existence ochranného pásma vojenského radaru a blízkost nízkoletových tras představuje zásadní bariéru pro objekty převyšující 100 m.*** *Kritická infrastruktura: Nutné dodržení odstupových vzdáleností od elektrického vedení VVN 110 kV a tranzitních telekomunikačních kabelů.* *Telekomunikace: Prověřeny radioreleové trasy; nutnost zachování Fresnelových zón pro bezdrátový přenos dat.* *3. Ochrana sídel a veřejného zdraví* *Hluk: Geometrie katastru a poloha obce Bořetín (včetně osad) vytváří "úzké hrdlo". Odstupy 800– 1200 m od zástavby vytlačují potenciální záměry na samotné hranice katastru, kde hrozí akustické sčítání se záměry v sousedních územích.*** *Stroboskopický efekt: Vzhledem k expozici svahů hrozí v ranních hodinách významné obtěžování obyvatel západní části obce kmitáním stínů listů rotoru.* *4. Krajinný ráz a vizuální dominance*	

Poř.č.	Připomínkové místo	Číslo jednací	Článek	AO	Připomínka	Vyhodnocení
					Vizuální dopad: Bořetín se nachází v krajině s vysokou estetickou hodnotou. VTE by tvořily nepřehlédnutelnou dominantu narušující horizont viditelný z širšího okolí Pelhřimovska a Jindřichohradecka. VTE o výšce 250 m by tvořily extrémní dominantu narušující horizont a měřítko okolní kulturní krajiny. *Památková ochrana: Lokalita ovlivňuje pohledové osy k historickým dominantám v okolí (např. Černovice, Choustník).* *5. Kumulativní vlivy* *Riziko obklíčení: Při současném posouzení záměrů v k.ú. Chválkov a Hojovice hrozí obci Bořetín kompletní vizuální a akustické sevření. Tato kumulace je nepřípustná pro zachování standardů kvality života na venkově.* *Závěrečné stanovisko a argumentace:* **Lokalita nesplňuje podmínky pro vymezení akcelerační oblasti podle § 4 zákona č. 249/2025 Sb. z následujících důvodů:** *Rozpor s § 4 odst. 2 (Významný dopad na ŽP a vodu): Instalace větrných elektráren v této lokalitě představuje přímé a významné riziko pro hydrogeologický režim podzemních vod. Vzhledem k puklinové povaze podloží nelze vyloučit nevratné poškození zdrojů pitné vody pro obyvatele obce, což je v přímém rozporu s ochranou složek životního prostředí definovanou v zákoně.* *Rozpor s § 4 odst. 3 (Preference degradovaných ploch): Území k.ú. Bořetín je tvořeno vysoce kvalitní volnou krajinou s převažující zemědělskou a lesnickou funkcí. Zákon č. 249/2025 Sb. striktně vyžaduje preferenci degradovaných ploch (brownfieldů, těžených území) před volnou krajinou. Využití této lokality by znamenalo neoprávněný zábor nezasažené krajiny.*** *Rozpor s § 4 odst. 1 (Ochrana zájmů obrany a bezpečnosti): Analýza prokázala kritický střet se zájmy Ministerstva obrany ČR. Ochrana radarového pole a zajištění bezpečnosti letového provozu AČR jsou zájmy, které mají podle § 4 odst. 1 přednost před rozvojem OZE v režimu akceleračních zón.* *Doporučení: Lokalitu ponechat v režimu individuálního posuzování (EIA).* *Komplexní analýza k.ú. Březina* *Faktor Hodnocení citlivosti Hlavní argument* **Podzemní vody Extrémní Puklinová propustnost krystalinika a přímé ohrožení studní obyvatel.** *Obrana státu Vysoká Střet se zájmy vojenského letectví a radiolokačních systémů MO ČR.* *Krajinný ráz Vysoká Narušení harmonického horizontu a vysoká vizuální dominance.* *Hluková zátěž Vysoká Malá vzdálenost fragmentovaných ploch od intravilánu obce.* *Ochrana bioty Středně vysoká Střet s migračními koridory čápa černého a aktivitou netopýrů.* *1. Environmentální a vodohospodářské limity* *Ochrana vod: KRITICKÝ LIMIT. Podloží tvoří krystalinikum s vysokou puklinovou propustností. V k.ú. Březina je evidována vysoká závislost na lokálních studnách. Hlubinné zakládání větrných elektráren (VTE) představuje nepřijatelné riziko narušení puklinových kolektorů a trvalého ohrožení zdrojů pitné vody pro obyvatelstvo.* *Ochrana přírody: Území leží v migračním koridoru čápa černého a dravců. Byla potvrzena vysoká aktivita netopýrů vázaných na blízké lesní komplexy a rybniční soustavy, což zakládá významný střet se zájmy ochrany bioty.*** *2. Technické, bezpečnostní a telekomunikační limity* *Letecký provoz: Lokalita zasahuje do zájmového území Ministerstva obrany ČR. Ochranná pásma vojenských radarů a nízkoletové trasy AČR jsou v přímém konfliktu se stavbami o výšce nad 100 m.* *Kritická infrastruktura: Nutné dodržení pádových vzdáleností od regionálních rozvodů elektřiny a plynu.* *Telekomunikace: Nad katastrem procházejí radioreleové spoje vyžadující zachování Fresnelových zón.* *3. Ochrana sídel a veřejného zdraví* *Hluk: Vzhledem k charakteru osídlení a poloze obce je prakticky nemožné vymezit plochy s odstupem 1000–1200 m. Členitost terénu navíc může způsobovat odrazy hluku do údolních částí obce.*** *Stroboskopický efekt: Modelace indikuje riziko periodického stínění pro obytnou zástavbu v ranních a podvečerních hodinách.* *4. Krajinný ráz a vizuální dominance* *Vizuální dopad: VTE o výšce 250 m by tvořily extrémní dominantu narušující horizont a měřítko okolní kulturní krajiny.* *Památková ochrana: Zásah do dálkových pohledů a krajinného kontextu historických sídel v širším okolí je identifikován jako rizikový.* *5. Kumulativní vlivy*	

Poř.č.	Připomínkové místo	Číslo jednací	Článek	AO	Připomínka	Vyhodnocení
					Riziko obklíčení: Při existenci záměrů v okolních k.ú. (např. Psárov, Drunče) hrozí obci Březina vizuální sevření průmyslovými prvky, což vede k nepřijatelné zátěži pro obyvatelstvo. *Závěrečné stanovisko a argumentace:* **Lokalita nesplňuje podmínky pro vymezení akcelerační oblasti podle § 4 zákona č. 249/2025 Sb. z následujících důvodů:** *Rozpor s § 4 odst. 2 (Významný dopad na ŽP a vodu): Lokalita vykazuje kritickou citlivost z hlediska hydrogeologie. Instalace větrných turbín v puklinovém krystaliniku přímo ohrožuje stabilitu a kvalitu zdrojů pitné vody pro obyvatelstvo. Tento dopad je podle zákona hodnocen jako významný a nepřijatelný pro automatické vymezení v akcelerační zóně.* *Rozpor s § 4 odst. 3 (Preference degradovaných ploch): Území k.ú. Březina tvoří zachovalou, přírodně cennou volnou krajinu. Zákon o urychlení OZE vyžaduje, aby byly akcelerační zóny přednostně vymezovány na plochách degradovaných (brownfieldy, výsypky, lomy). Využití volné krajiny v tomto katastru je v přímém rozporu s touto zákonnou prioritou.*** *Rozpor s § 4 odst. 1 (Ochrana zájmů obrany a bezpečnosti): Analýza prokázala kritický střet se zájmy bezpečnosti státu. Ochranná pásma vojenských radarů a nízkoletových tras v tomto sektoru jsou nadřazena zájmům na rozvoji energetiky. Existence VTE by v této lokalitě ohrozila akceschopnost a bezpečnostní standardy AČR.* *Doporučení: Lokalitu ponechat v režimu individuálního posuzování (EIA).* *Komplexní analýza k.ú. Drunče* *Faktor Hodnocení citlivosti Hlavní argument* **Podzemní vody Extrémní Puklinová propustnost podloží; vysoké riziko ztráty vody v obecních studnách.** Obrana státu Vysoká Střet se zájmy vojenského letectví a radiolokačních systémů MO ČR. Krajinný ráz Vysoká Vizuální agresivita staveb v harmonické venkovské krajině. *Hluková zátěž Vysoká Nedodržení bezpečných odstupových vzdáleností od intravilánu obce.* *Ochrana fauny Střední Střet s migračními koridory čápa černého a netopýrů.* *1. Environmentální a vodohospodářské limity* *Ochrana vod: KRITICKÉ RIZIKO. Podloží tvoří krystalinikum s vysokou puklinovou propustností. V k.ú. Drunče a sousedních Annovicích je zásobování pitnou vodou závislé na mělkých i hlubších hydrogeologických kolektorech. Hlubinné zakládání patek VTE (vrtání/injektáže) představuje neúměrné riziko narušení puklinových systémů a trvalého znehodnocení zdrojů pitné vody pro obec.* *Ochrana přírody: Detekován střet s migračním koridorem čápa černého a dravců. Byla potvrzena přítomnost netopýrů využívajících místní rybniční soustavy a lesní okraje, což vyžaduje striktní omezení provozu v nočních hodinách.* *2. Technické, bezpečnostní a telekomunikační limity* *Letecký provoz: Území zasahuje do zájmového prostoru Ministerstva obrany ČR. Lokalita je dotčena ochrannými pásmy vojenských radarů a nízkoletovými trasami AČR, což činí stavby nad 100 m výšky strategicky problematickými.* *Kritická infrastruktura: Nutné dodržení odstupů od nadzemního vedení VVN a regionálních energetických tras.* *Telekomunikace: Nad katastrem procházejí radioreleové a mikrovlnné spoje vyžadující ochranu Fresnelových zón.* *3. Ochrana sídel a veřejného zdraví* *Hluk: Geometrie katastru ve vztahu k rozptýlené zástavbě (Drunče, Annovice) prakticky neumožňuje dodržení ideálních odstupů 1000–1200 m. Šíření hluku v otevřené krajině by v nočních hodinách pravděpodobně překračovalo hygienické limity.*** *Stroboskopický efekt: Expozice obce vůči hřbetům na západě a jihozápadě vytváří riziko periodického stínění (shadow flicker) pro obytná území.* *4. Krajinný ráz a vizuální dominance* *Vizuální dopad: VTE o výšce 250 m by tvořily nepřiměřenou dominantu narušující horizont a harmonické měřítko okolní kulturní krajiny.* *Památková ochrana: Zásah do dálkových pohledů a krajinného kontextu historických sídel v širším okolí je identifikován jako vysoce rizikový faktor.* *6. Kumulativní vlivy [pozn.: v originále chybí bod 5, číslování přechází přímo na 6]* **Riziko obklíčení:** Při uvažování záměrů v sousedních k.ú. (Bořetín, Hojovice) hrozí obci Drunče efekt vizuálního "sevření". Tato kumulace industriálních prvků vede k nepřijatelné zátěži pro kvalitu života obyvatel.	

<table>
<tr><th>Poř.č.</th><th>Připomínkové místo</th><th>Číslo jednací</th><th>Článek</th><th>AO</th><th>Připomínka</th><th>Vyhodnocení</th></tr>
<tr><td></td><td></td><td></td><td></td><td></td><td>
Závěrečné stanovisko a argumentace:
Lokalita nesplňuje podmínky pro vymezení akcelerační oblasti podle § 4 zákona č. 249/2025 Sb. z následujících důvodů:
Odůvodnění podle § 4 zákona č. 249/2025 Sb.:
Rozpor s § 4 odst. 2 (Významný dopad na životní prostředí a vodu): Lokalita vykazuje kritickou citlivost z hlediska hydrogeologie. Instalace větrných turbín v puklinovém krystaliniku přímo ohrožuje stabilitu a kvalitu zdrojů pitné vody pro obyvatelstvo. Výstavba v tomto území by znamenala významný negativní zásah do vodního hospodářství, což je podle zákona důvodem pro vyloučení z akcelerační zóny.
Rozpor s § 4 odst. 3 (Preference degradovaných ploch před volnou krajinou): Území k.ú. Drunče je tvořeno zachovalou, přírodně cennou volnou krajinou. Zákon č. 249/2025 Sb. vyžaduje, aby byly akcelerační zóny vymezovány přednostně na plochách degradovaných (brownfieldy, výsypky, vytěžené lomy). Zábor nezasažené zemědělské krajiny v Drunči je v přímém rozporu s touto zákonnou prioritou.
Rozpor s § 4 odst. 1 (Ochrana zájmů obrany a bezpečnosti státu): Analýza potvrdila střet se zájmy bezpečnosti státu. Ochranná pásma vojenských radarů a nízkoletových tras v tomto sektoru jsou nadřazena zájmům na rozvoji energetiky. Existence VTE by mohla ohrozit akceschopnost a bezpečnostní standardy AČR.
Doporučení: Lokalitu ponechat v režimu individuálního posuzování (EIA).
Komplexní analýza k.ú. Hojovice
<table>
<tr><th>Faktor</th><th>Hodnocení citlivosti</th><th>Hlavní argument</th></tr>
<tr><td>Podzemní vody</td><td>Vysoká</td><td>Riziko narušení puklinových kolektorů pitné vody pro obec.</td></tr>
<tr><td>Krajinný ráz</td><td>Vysoká</td><td>Narušení horizontů a vizuální dominance v harmonické krajině.</td></tr>
<tr><td>Fauna (ptáci/netopýři)</td><td>Středně vysoká</td><td>Existence migračních koridorů a výskyt čápa černého.</td></tr>
<tr><td>Hluková zátěž</td><td>Vysoká</td><td>Malé odstupové vzdálenosti od obytné zástavby.</td></tr>
<tr><td>Obrana státu</td><td>Vysoká</td><td>Střet se zájmy vojenského letectví a radionavigace.</td></tr>
</table>
1. Environmentální a vodohospodářské limity
Ochrana vod: Vysoké riziko. Podloží tvoří krystalinikum s puklinovou propustností. V k.ú. Hojovice a okolí se nachází systémy mělkých i hlubších vrtů a studní. Hlubinné zakládání patek VTE hrozí narušením hydrogeologického režimu a kontaminací podzemních vod v důsledku stavební činnosti (betonáž, úniky kapalin).
Ochrana přírody: Území je významné jako tahový koridor velkých ptáků. Byl zde potvrzen výskyt a hnízdění čápa černého (Ciconia nigra) a aktivita netopýrů vázaných na blízké lesní komplexy a soustavu rybníků v okolí Černovic.
2. Technické, bezpečnostní a telekomunikační limity
Letecký provoz: Lokalita leží v zájmovém území vojenské správy. Hrozí střet s ochrannými pásmy vojenských radarů a navigačních zařízení (přesah do výškových limitů nad 100 m).
Kritická infrastruktura: Nutné dodržení odstupů od nadzemního vedení VVN a plynovodních tras v širším regionu. Telekomunikace: Evidujeme radioreleové trasy procházející nad katastrem, které vyžadují ochranné koridory (Fresnelovy zóny).
3. Ochrana sídel a veřejného zdraví
Hluk: Při uplatnění standardního odstupu 800–1200 m od intravilánu obce Hojovice a sousedních osad (např. Vlčeves) se využitelná plocha katastru drasticky zmenšuje na neekonomické minimum.
</td><td></td></tr>
</table>

<table>
<tr><th>Poř.č.</th><th>Připomínkové místo</th><th>Číslo jednací</th><th>Článek</th><th>AO</th><th>Připomínka</th><th>Vyhodnocení</th></tr>
<tr><td></td><td></td><td></td><td></td><td></td><td>
Stroboskopický efekt: Vzhledem k pozici obce v údolní poloze vůči potenciálním instalacím na horizontech hrozí v ranních a večerních hodinách významné obtěžování obyvatel kmitáním stínů.
4. Krajinný ráz a vizuální dominance
Vizuální dopad: VTE o výšce 250 m by tvořily dominantu viditelnou z historického jádra Černovic a ovlivnily by dálkové pohledy na krajinný horizont Vysočiny.
Negativní vliv na integritu krajinného rázu, který je definován jako harmonické měřítko sídel a volné krajiny bez industriálních dominant.
5. Kumulativní vlivy
Existuje reálné riziko "obklíčení" obce. V okolních katastrech (Bořetín, Chválkov, Černovice) jsou rovněž zvažovány záměry VTE. Souběh těchto projektů by vedl k nepřijatelné kumulativní zátěži (hlukové i vizuální) pro obyvatele Hojovic.
Závěrečné stanovisko a argumentace:
Lokalita nesplňuje podmínky pro vymezení akcelerační oblasti podle § 4 zákona č. 249/2025 Sb. z následujících důvodů:
Rozpor s § 4 odst. 2 (Významný dopad na ŽP a vodu): Lokalita vykazuje kritickou citlivost v oblasti ochrany vod. Vzhledem k puklinové propustnosti podloží představuje hloubková instalace VTE nepřípustné riziko pro zdroje pitné vody (studny). Dopad na hydrogeologii je v této lokalitě hodnocen jako významný a těžko vratný.
Rozpor s § 4 odst. 3 (Preference degradovaných ploch): K.ú. Hojovice tvoří z převážné části nezastavěnou volnou krajinu (orná půda a lesy). Zákon jasně preferuje vymezení akceleračních zón na degradovaných plochách, výsypkách nebo v průmyslových areálech. Využití této čisté lokality před vyčerpáním možností na degradovaných plochách je v přímém rozporu s touto zásadou.
Rozpor s § 4 odst. 1 (Ochrana zájmů obrany a bezpečnosti): Existují relevantní indicie o střetu s ochrannými pásmy resortu obrany. Vymezení akcelerační zóny bez předchozího souhlasu Ministerstva obrany, pokud jsou dotčeny zájmy bezpečnosti státu a sledování vzdušného prostoru, je podle § 4 nepřípustné.
Doporučení: Lokalitu ponechat v režimu individuálního posuzování (EIA).
Komplexní analýza k.ú. Vlkosovice
<table>
<tr><th>Faktor</th><th>Hodnocení citlivosti</th><th>Hlavní argument</th></tr>
<tr><td>Podzemní vody</td><td>Extrémní</td><td>Puklinová propustnost podloží a přímé ohrožení soukromých studní.</td></tr>
<tr><td>Obrana státu</td><td>Vysoká</td><td>Střet se zájmy vojenského letectví a radiolokačních systémů MO ČR.</td></tr>
<tr><td>Krajinný ráz</td><td>Vysoká</td><td>Narušení harmonického horizontu a vysoká vizuální dominance staveb.</td></tr>
<tr><td>Hluková zátěž</td><td>Vysoká</td><td>Rozptýlená zástavba znemožňuje dodržení bezpečných odstupů.</td></tr>
<tr><td>Ochrana přírody</td><td>Střední</td><td>Střet s migračními trasami čápa černého a aktivitou netopýrů.</td></tr>
</table>
1. Environmentální a vodohospodářské limity
Ochrana vod: KRITICKÝ LIMIT. Geologické podloží tvoří krystalinikum (pararuly) s typickou puklinovou propustností. Vlkosovice jsou přímo závislé na lokálních studních. Hlubinné zakládání patek VTE hrozí nevratným protnutím puklinových cest, což může vést ke ztrátě vody nebo kontaminaci v obecních i soukromých zdrojích pitné vody.
Ochrana přírody: Oblast je součástí migračního koridoru čápa černého (Ciconia nigra) a dravců. Byla potvrzena přítomnost chráněných druhů netopýrů vázaných na blízké lesní porosty a rybniční soustavy, což vyžaduje striktní omezení provozu v nočních hodinách.
</td><td></td></tr>
</table>

<table>
<tr><th>Poř.č.</th><th>Připomínkové místo</th><th>Číslo jednací</th><th>Článek</th><th>AO</th><th>Připomínka</th><th>Vyhodnocení</th></tr>
<tr><td></td><td></td><td></td><td></td><td></td><td>
2. Technické, bezpečnostní a telekomunikační limity
Letecký provoz: Lokalita spadá do zájmového území Ministerstva obrany ČR. Existence vojenských radarových systémů a nízkoletových tras AČR v tomto sektoru představuje zásadní bariéru pro objekty o výšce nad 100 metrů.
Kritická infrastruktura: Nutné dodržení odstupů od nadzemního vedení VVN 110 kV a strategických produktovodů v širším regionu.
Telekomunikace: Nad katastrem procházejí radioreleové trasy, které vyžadují zachování Fresnelových zón (vyloučení instalace v ose spojů).
3. Ochrana sídel a veřejného zdraví
Hluk: Vzhledem k charakteru velmi rozptýleného osídlení (Vlkosovice a blízké samoty) je vymezení ploch s odstupem 1000–1200 m od zástavby prakticky nemožné bez úplného vytlačení VTE mimo katastr.
Stroboskopický efekt: Modelace indikuje riziko periodického stínění pro obytnou zástavbu v ranních a podvečerních hodinách vzhledem k orientaci hřbetů.
4. Krajinný ráz a vizuální dominance
Vizuální dopad: VTE o výšce 250 m by tvořily extrémní industriální dominantu narušující horizont a měřítko okolní harmonické krajiny.
Památková ochrana: NPÚ upozorňuje na negativní vliv na dálkové pohledy k historickým dominantám v okolí Černovic a narušení celistvého krajinného kontextu.
5. Kumulativní vlivy
Riziko obklíčení: Při existenci záměrů v okolních k.ú. (Hojovice, Dobešov, Černovice) hrozí obci Vlkosovice vizuální sevření, což vede k nepřijatelné psychologické zátěži obyvatel a devalvaci rekreačního potenciálu území.
Závěrečné stanovisko a argumentace:
Lokalita nesplňuje podmínky pro vymezení akcelerační oblasti podle § 4 zákona č. 249/2025 Sb. z následujících důvodů:
Odůvodnění podle § 4 zákona č. 249/2025 Sb.:
Rozpor s § 4 odst. 2 (Významný dopad na ŽP a vodu): Lokalita vykazuje kritickou citlivost z hlediska hydrogeologie. Instalace větrných turbín v krystaliniku s puklinovou propustností přímo ohrožuje stabilitu a kvalitu zdrojů pitné vody pro obyvatelstvo. Tento dopad je podle zákona hodnocen jako významný a nepřijatelný pro automatické vymezení akcelerační zóny.
Rozpor s § 4 odst. 3 (Preference degradovaných ploch): Území k.ú. Vlkosovice je tvořeno vysoce hodnotnou volnou krajinou s vysokým podílem zemědělské a lesní půdy. Zákon o urychlení OZE vyžaduje, aby byly akcelerační zóny přednostně vymezovány na plochách degradovaných (brownfieldy, výsypky, vytěžené lomy). Zábor nezasažené volné krajiny v tomto katastru je v přímém rozporu s touto zákonnou prioritou.
Rozpor s § 4 odst. 1 (Ochrana zájmů obrany a bezpečnosti státu): Analýza potvrdila kritický střet se zájmy bezpečnosti státu. Ochranná pásma vojenských radarů a nízkoletových tras v tomto sektoru jsou nadřazena zájmům na rozvoji energetiky. Existence VTE by v této lokalitě ohrozila akceschopnost a bezpečnostní standardy Armády ČR.
Doporučení: Lokalitu ponechat v režimu individuálního posuzování (EIA).
Komplexní analýza k.ú. Dobešov
<table>
<tr><th>Faktor</th><th>Hodnocení citlivosti</th><th>Hlavní argument</th></tr>
<tr><td>Podzemní vody</td><td>Extrémní</td><td>Puklinová propustnost podloží a přímé ohrožení zdrojů pitné vody.</td></tr>
<tr><td>Obrana státu</td><td>Vysoká</td><td>Střet se zájmy vojenského letectví a radiolokačních systémů MO ČR.</td></tr>
<tr><td>Krajinný ráz</td><td>Vysoká</td><td>Vizuální dominance staveb v členitém a pohledově exponovaném terénu.</td></tr>
</table>
</td><td></td></tr>
</table>

Poř.č.	Připomínkové místo	Číslo jednací	Článek	AO	Připomínka	Vyhodnocení
					<table><tr><td>**Hluková zátěž**</td><td>Vysoká</td><td>Specifické šíření hluku v údolí a malá vzdálenost od zástavby.</td></tr><tr><td>**Ochrana bioty**</td><td>Středně vysoká</td><td>Střet s migračními koridory chráněných druhů (čáp černý, netopýři).</td></tr></table>**1. Environmentální a vodohospodářské limity** Ochrana vod: **KRITICKÝ LIMIT.** Podloží tvoří krystalinikum s vysokou puklinovou propustností. V k.ú. Dobešov a blízkém okolí (Panské Mlýny) existuje vysoká závislost na hlubinných i mělkých vrtech. Hlubinné zakládání větrných elektráren představuje neúměrné riziko narušení puklinových systémů, což může vést k nevratné kontaminaci nebo ztrátě zdrojů pitné vody pro obec. Ochrana přírody: Detekován střet s migračním koridorem čápa černého a dravců. Byla potvrzena přítomnost netopýrů využívajících místní lesní komplexy. **Území plní funkci biokoridoru regionálního významu.** **2. Technické, bezpečnostní a telekomunikační limity** Letecký provoz: Lokalita zasahuje do zájmového území Ministerstva obrany ČR. **Ochranná pásma vojenských radarů a nízkoletové trasy jsou v přímém konfliktu se stavbami o výšce nad 100 metrů, což ohrožuje bezpečnost letového provozu AČR.** Kritická infrastruktura: Nutné dodržení odstupů od nadzemního vedení VVN 110 kV a regionálních plynovodů. Telekomunikace: Nad katastrem procházejí radioreleové spoje; výstavba by vyžadovala ochranu Fresnelových zón. **3. Ochrana sídel a veřejného zdraví** **Hluk: Členitý terén a poloha obce Dobešov v údolní poloze pod hřbety zvyšuje riziko šíření hluku. Dodržení odstupů 1000–1200 m od souvislé zástavby je vzhledem k morfologii terénu a fragmentaci pozemků velmi problematické.** Stroboskopický efekt: Expozice obce vůči hřbetům na jihozápadě vytváří vysoké riziko obtěžování obyvatel kmitajícím stínem během odpoledních a podvečerních hodin. **4. Krajinný ráz a vizuální dominance** Vizuální dopad: VTE o výšce 250 m by tvořily dominantu, která by zcela potlačila měřítko okolní krajiny a narušila pohledové osy směrem k historickým dominantám v okolí Černovic. Památková ochrana: **Zásah do dálkových pohledů a krajinného kontextu tradičních sídel hodnocen jako vysoce rizikový.** **5. Kumulativní vlivy** **Riziko obklíčení: Při existenci dalších záměrů v okolních k.ú. (např. Vlčeves, Černovice) hrozí obci Dobešov vizuální sevření průmyslovými prvky, což vede k nepřijatelné zátěži pro obyvatelstvo a snížení rekreační hodnoty území.** **Závěrečné stanovisko a argumentace:** **Lokalita nesplňuje podmínky pro vymezení akcelerační oblasti podle § 4 zákona č. 249/2025 Sb. z následujících důvodů:** Rozpor s § 4 odst. 2 (Významný dopad na životní prostředí a vodu): Lokalita vykazuje kritickou citlivost z hlediska hydrogeologie. Instalace větrných turbín v puklinovém krystaliniku přímo ohrožuje stabilitu a kvalitu zdrojů pitné vody pro obyvatelstvo. Tento dopad je podle zákona hodnocen jako významný a nepřijatelný pro automatické vymezení v akcelerační zóně, kde je vyžadován minimální dopad na ŽP. Rozpor s § 4 odst. 3 (Preference degradovaných ploch): **Území k.ú. Dobešov je tvořeno vysoce hodnotnou volnou krajinou s vysokým podílem lesních a zemědělských ploch. Zákon o urychlení OZE vyžaduje, aby byly akcelerační zóny přednostně vymezovány na plochách degradovaných (brownfieldy, výsypky, lomy). Zábor nezasažené volné krajiny v tomto katastru je v přímém rozporu s touto zákonnou prioritou.** Rozpor s § 4 odst. 1 (Ochrana zájmů obrany a bezpečnosti státu): Analýza potvrdila kritický střet se zájmy bezpečnosti státu. **Ochranná pásma vojenských radarů a nízkoletových tras v tomto sektoru jsou nadřazena zájmům na rozvoji energetiky.** Existence VTE by v této lokalitě ohrozila akceschopnost a bezpečnostní standardy Armády ČR. Doporučení: Lokalitu ponechat v režimu individuálního posuzování (EIA).	

Komplexní analýza k.ú. Psárov

Faktor	Hodnocení citlivosti	Hlavní argument
Podzemní vody	Extrémní	Puklinová propustnost podloží a ohrožení zdrojů pitné vody pro obec.
Obrana státu	Vysoká	Střet se zájmy vojenského letectví a radiolokačních systémů MO ČR.
Krajinný ráz	Vysoká	Nepřiměřená vizuální dominance a narušení horizontů v harmonické krajině.
Hluková zátěž	Vysoká	Rozptýlená zástavba a nedodržení bezpečných odstupových vzdáleností.
Ochrana fauny	Střední	Střet s migračními koridory čápa černého a netopýrů.

1. Environmentální a vodohospodářské limity
Ochrana vod: **KRITICKÝ LIMIT.** Podloží tvoří krystalinikum s vysokou puklinovou propustností. V k.ú. Psárov a Tříklasovice existuje přímá závislost lokálních studní na hydrogeologické stabilitě puklinových kolektorů. Hlubinné zakládání patek VTE (vrtání/betonáž) představuje neúměrné riziko pro narušení hladiny podzemní vody a ohrožení zásobování obyvatel pitnou vodou.
Ochrana přírody: Detekován střet s migračním koridorem čápa černého a dravců. **Byla potvrzena** přítomnost netopýrů vázaných na blízké lesní porosty, což vyžaduje striktní omezení provozu v nočních hodinách.
2. Technické, bezpečnostní a telekomunikační limity
Letecký provoz: Území zasahuje do zájmového prostoru Ministerstva obrany ČR. **Existence vojenských radarových systémů a nízkoletových tras v regionu představuje zásadní bariéru pro stavby o výšce nad 100 m.**
Kritická infrastruktura: Nutné dodržení odstupů od nadzemního vedení VVN 110 kV a regionálních plynovodů. Telekomunikace: Nad katastrem procházejí radioreleové spoje; výstavba by vyžadovala ochranné koridory (Fresnelovy zóny).
3. Ochrana sídel a veřejného zdraví
Hluk: Vzhledem k rozdrobené zástavbě (Psárov, Tříklasovice) a reliéfu terénu je prakticky nemožné vymezit plochy s odstupem 1000–1200 m. Akustický tlak by v nočních hodinách mohl přesahovat zákonné limity.
Stroboskopický efekt: Expozice obce vůči hřbetům na jihozápadě vytváří riziko periodického stínění pro obytná území v ranních i odpoledních hodinách.
4. Krajinný ráz a vizuální dominance
Vizuální dopad: VTE o výšce 250 m by tvořily extrémní dominantu narušující horizont a harmonické měřítko okolní venkovské krajiny.
Památková ochrana: **Zásah do dálkových pohledů a krajinného kontextu historických sídel v širším okolí je identifikován jako vysoce rizikový faktor.**
5. Kumulativní vlivy
Riziko obklíčení: Při uvažování záměrů v sousedních k.ú. (Březina, Mlýny, Chrbonín) hrozí obci Psárov efekt vizuálního "sevření". Tato kumulace průmyslových prvků v krajině vede k nepřijatelné zátěži pro obyvatelstvo.
Závěrečné stanovisko a argumentace:
Lokalita nesplňuje podmínky pro vymezení akcelerační oblasti podle § 4 zákona č. 249/2025 Sb. z následujících důvodů:
Rozpor s § 4 odst. 2 (Významný dopad na životní prostředí a vodu): Lokalita vykazuje nepřijatelné riziko pro hydrogeologii. Instalace větrných turbín v puklinovém krystaliniku přímo ohrožuje stabilitu a kvalitu zdrojů pitné vody pro obyvatelstvo. Výstavba v tomto území by znamenala významný negativní zásah do vodního režimu, což je podle zákona důvodem pro vyloučení z akcelerační zóny.
Rozpor s § 4 odst. 3 (Preference degradovaných ploch před volnou krajinou): Území k.ú. Psárov tvoří zachovalá, přírodně cenná volná krajina s vysokou estetickou hodnotou. **Zákon č. 249/2025 Sb. striktně**

<table>
<tr><th>Poř.č.</th><th>Připomínkové místo</th><th>Číslo jednací</th><th>Článek</th><th>AO</th><th>Připomínka</th><th>Vyhodnocení</th></tr>
<tr><td></td><td></td><td></td><td></td><td></td><td>
vyžaduje přednostní vymezování akceleračních zón na plochách degradovaných (brownfieldy, výsypky, lomy). Využití volné zemědělské krajiny v tomto katastru je v přímém rozporu s touto zákonnou prioritou.
Rozpor s § 4 odst. 1 (Ochrana zájmů obrany a bezpečnosti státu): Analýza prokázala kritický střet se zájmy bezpečnosti státu. Ochranná pásma vojenských radarů a nízkoletových tras Ministerstva obrany ČR jsou v tomto sektoru nadřazena zájmům na rozvoji energetiky. Existence VTE by mohla ohrozit akceschopnost a bezpečnostní standardy AČR.
Doporučení: Lokalitu ponechat v režimu individuálního posuzování (EIA).
Komplexní analýza k.ú. Tříklasovice (obec Psárov)
<table>
<tr><th>Faktor</th><th>Hodnocení citlivosti</th><th>Hlavní argument</th></tr>
<tr><td>Podzemní vody</td><td>Extrémní</td><td>Puklinová propustnost podloží a ohrožení zdrojů pitné vody pro obec. Riziko ztráty vody ve studních.</td></tr>
<tr><td>Obrana státu</td><td>Vysoká</td><td>Střet s radiolokačními zájmy Armády ČR a nízkými letovými hladinami.</td></tr>
<tr><td>Krajinný ráz</td><td>Vysoká</td><td>Nepřiměřená vizuální dominance a narušení horizontů v harmonické krajině.</td></tr>
<tr><td>Hluková zátěž</td><td>Vysoká</td><td>Členitý terén a malá vzdálenost od obytné</td></tr>
</table>
zástavby.
1. Environmentální a vodohospodářské limity
Ochrana vod: Toto je kritický bod. Území leží na krystaliniku s puklinovou propustností. Výstavba základových patek (tisíce tun betonu) a související hloubkové vrty pro uzemnění představují riziko pro režim podzemních vod, které napájejí obecní studny a místní zdroje pitné vody. Existuje zde vysoké riziko nevratného přetětí hydrogeologických struktur.
Ochrana přírody: Oblast je migračním koridorem velkých dravců a čápa černého, který hnízdí v okolních lesních komplexech. Vysoká aktivita netopýrů v údolích vodotečí vyžaduje striktní stop-management, což výrazně snižuje efektivitu OZE.
2. Technické, bezpečnostní a telekomunikační limity
Letecký provoz: Území zasahuje do zájmových území vojenské správy. Vzhledem k výškám moderních věží (celková výška až 250 m) dochází ke střetu s ochranným pásmem vojenského radaru a trasami pro lety v nízkých hladinách.
Kritická infrastruktura: Nutnost dodržení odstupů od vedení VVN a regionálních biokoridorů omezuje umístitelnost na zbytkové parcele.
3. Ochrana sídel a veřejného zdraví
Hluk: Členitý terén Tříklasovic funguje jako přirozený zesilovač. Akustické studie naznačují, že při dodržení limitu pro noční hluk by musely být turbíny umístěny minimálně 1100 m od souvislé zástavby, což v rámci k.ú. prakticky eliminuje využitelné plochy.
Stroboskopický efekt: Vzhledem k východní a západní orientaci svahů nad obcí by docházelo k významnému obtěžování obyvatel kmitáním stínů v ranních a večerních hodinách.
4. Krajinný ráz a vizuální dominance
Lokalita se vyznačuje vysokou hodnotou krajinného rázu s dochovanou strukturou polní a lesní držby. VTE by představovaly nepřiměřenou vertikální dominantu, která by pohledově degradovala historické horizonty a potlačila význam místních sakrálních dominant.
5. Kumulativní vlivy
Existuje reálné riziko efektu obklíčení. S ohledem na záměry v sousedních katastrech by Tříklasovice byly sevřeny technologickými celky ze dvou světových stran, což je nepřípustné pro zachování kvality života v sídle.
Závěrečné stanovisko a argumentace:
</td><td></td></tr>
</table>

<table>
<tr><th>Poř.č.</th><th>Připomínkové místo</th><th>Číslo jednací</th><th>Článek</th><th>AO</th><th>Připomínka</th><th>Vyhodnocení</th></tr>
<tr><td></td><td></td><td></td><td></td><td></td><td>
Lokalita nesplňuje podmínky pro vymezení akcelerační oblasti podle § 4 zákona č. 249/2025 Sb. z následujících důvodů:
Rozpor s § 4 odst. 2: Realizace záměru v této lokalitě představuje významný negativní dopad na životní prostředí, zejména na režim podzemních vod. Vzhledem k citlivosti hydrogeologického podloží (krystalinika) nelze vyloučit trvalé poškození zdrojů pitné vody pro obyvatelstvo, což je v přímém rozporu se zákonným požadavkem na ochranu složek ŽP.
Rozpor s § 4 odst. 3: Zákon striktně vyžaduje preferenci degradovaných ploch (brownfieldy, výsypky, území s nízkou ekologickou hodnotou). K.ú. Tříklasovice je tvořeno hodnotnou volnou krajinou s vysokou biodiverzitou, jejíž zábor pro průmyslovou výrobu energie je v rozporu s principem prioritního využívání narušených území.
Rozpor s § 4 odst. 1: Území koliduje se zájmy obrany a bezpečnosti státu. Výstavba vysokých větrných elektráren v této lokalitě by narušila funkčnost vojenských sledovacích systémů a bezpečnost letového provozu, což jsou chráněné zájmy, které mají dle zákona přednost před rozvojem OZE.
Doporučení: Lokalitu ponechat v režimu individuálního posuzování (EIA).
Komplexní analýza k.ú. Chválkov (obec Mnich)
<table>
<tr><th>Faktor</th><th>Hodnocení citlivosti</th><th>Hlavní argument</th></tr>
<tr><td>Podzemní vody</td><td>Extrémní</td><td>Puklinová propustnost krystalinika; riziko nevratné ztráty vody ve studnách.</td></tr>
<tr><td>Obrana státu</td><td>Vysoká</td><td>Střet se zájmy vojenského letectví a radiolokačních systémů MO ČR.</td></tr>
<tr><td>Krajinný ráz</td><td>Vysoká</td><td>Narušení harmonického horizontu Vysočiny a vysoká vizuální dominance.</td></tr>
<tr><td>Hluková zátěž</td><td>Vysoká</td><td>Malá vzdálenost od obytné zástavby a rozptýlených samot.</td></tr>
<tr><td>Ochrana bioty</td><td>Střední</td><td>Střet s migračními koridory čápa černého a netopýrů.</td></tr>
</table>
1. Environmentální a vodohospodářské limity
Ochrana vod: KRITICKÉ RIZIKO. Podloží je tvořeno krystalinikem s vysokou puklinovou propustností. Obec Chválkov je přímo závislá na soustavě obecních i soukromých studní. Hlubinné zakládání patek VTE (vrtání/pilotáž) představuje neúměrné riziko pro hydrogeologickou stabilitu, protnutí zvodněných puklin a nevratnou ztrátu pitné vody pro obyvatelstvo.
Ochrana přírody: Detekován střet s migračním koridorem čápa černého a dravců. Byla potvrzena vysoká aktivita netopýrů vázaných na blízké lesní celky a rybniční soustavy. Lokalita vykazuje vysokou biologickou diverzitu vyžadující individuální posouzení.
2. Technické, bezpečnostní a telekomunikační limity
Letecký provoz: Lokalita zasahuje do zájmového území Ministerstva obrany ČR. Ochranná pásma vojenských radarů a nízkoletové navigační trasy jsou v přímém konfliktu s výškovými objekty nad 100 m.
Kritická infrastruktura: Nutné dodržení pádových vzdáleností od regionálních rozvodů elektřiny a plynu.
Telekomunikace: Nad katastrem procházejí radioreleové spoje; výstavba by vyžadovala ochranu Fresnelových zón.
3. Ochrana sídel a veřejného zdraví
Hluk: Geometrie katastru a poloha obce Chválkov a osady Rutov prakticky neumožňuje dodržení ideálních odstupů 1000–1200 m. Členitost terénu navíc může způsobovat specifické šíření hluku a jeho zesílení v údolních polohách.
Stroboskopický efekt: Expozice sídel vůči hřbetům na jihozápadě vytváří riziko periodického stínění pro obytná území v odpoledních a večerních hodinách.
</td><td></td></tr>
</table>

Poř.č.	Připomínkové místo	Číslo jednací	Článek	AO	Připomínka	Vyhodnocení
					4. Krajinný ráz a vizuální dominance Vizuální dopad: VTE o výšce 250 m by tvořily extrémní dominantu narušující horizont a měřítko okolní harmonické krajiny. Památková ochrana: **Zásah do dálkových pohledů a krajinného kontextu historických sídel v širším okolí je identifikován jako vysoce rizikový faktor.** **5. Kumulativní vlivy** **Riziko obklíčení: Při existenci záměrů v sousedních k.ú. (Dobešov, Vlkosovice) hrozí obci Chválkov vizuální sevření průmyslovými prvky, což vede k nepřijatelné zátěži pro obyvatelstvo a devalvaci rekreační hodnoty území.** **Závěrečné stanovisko a argumentace:** **Lokalita nesplňuje podmínky pro vymezení akcelerační oblasti podle § 4 zákona č. 249/2025 Sb. z následujících důvodů:** Odůvodnění podle § 4 zákona č. 249/2025 Sb.: Rozpor s § 4 odst. 2 (Významný dopad na životní prostředí a vodu): Lokalita vykazuje kritickou citlivost z hlediska hydrogeologie. Puklinová povaha krystalinika v k.ú. Chválkov neumožňuje bezpečnou hloubkovou instalaci patek VTE bez přímého ohrožení zdrojů pitné vody pro obyvatelstvo. Tento dopad je podle zákona hodnocen jako významný a nepřijatelný pro režim zrychleného řízení v akcelerační zóně. Rozpor s § 4 odst. 3 (Preference degradovaných ploch před volnou krajinou): Území k.ú. Chválkov je tvořeno zachovalou, přírodně cennou volnou krajinou. Zákon č. 249/2025 Sb. vyžaduje, aby byly akcelerační zóny přednostně vymezovány na plochách degradovaných (brownfieldy, výsypky, lomy). Zábor nezasažené zemědělské a lesní krajiny v tomto katastru je v přímém rozporu s touto zákonnou prioritou. Rozpor s § 4 odst. 1 (Ochrana zájmů obrany a bezpečnosti státu): Analýza prokázala kritický střet se zájmy bezpečnosti státu. Ochranná pásma vojenských radarů a nízkoletových tras v tomto sektoru jsou nadřazena zájmům na rozvoji energetiky. Existence VTE by v této lokalitě ohrozila akceschopnost a bezpečnostní standardy Armády ČR. Doporučení: Lokalitu ponechat v režimu individuálního posuzování (EIA). **Shrnutí:** Hodnocení MŽP je zcela jednoznačné, přesto Ministerstvo pro místní rozvoj zahrnulo lokalitu do návrhu Změny č. 2 URP. Takový postup je naprosto protiprávní. Požaduji, aby tato shora uvedená připomínka byla samostatně a s řádným odůvodněním vypořádána. **Závěr:** Navrhuje se vyřazení akcelerační oblasti AOV47 – Bukovec z návrhu. **VII. ROZPOR NÁVRHU ZMĚNY Č. 2 ÚZEMNÍHO ROZVOJOVÉHO PLÁNU ČR A NÁVRHU ÚZEMNÍHO OPATŘENÍ O VYMEZENÍ AOV Č. 47 BUKOVEC A DOKUMENTACE SEA VČETNĚ JEJICH ODŮVODNĚNÍ S PRÁVNÍMI PŘEDPISY ČESKÉ REPUBLIKY A S JUDIKATUROU NEJVYŠŠÍHO SPRÁVNÍHO SOUDU** **7.1 Rozpor se zákonem č. 249/2025 Sb., o urychlení využívání obnovitelných zdrojů energie** Vymezení akcelerační oblasti AOV47 – Bukovec neodpovídá podmínkám stanoveným ust. § 4 odst. 2 a odst. 3 zákona č. 249/2025 Sb., o urychlení využívání obnovitelných zdrojů energie, zejména požadavku, aby akcelerační oblasti byly vymezovány v územích s nízkým konfliktním potenciálem **a bez významných dopadů na složky životního prostředí a bezpečnost státu.** Vymezení akcelerační oblasti AOV47 – Bukovec neodpovídá dále požadavku v ust. § 8 odst. 1 cit. zákona, které tento předpis stanovuje k vyhodnocení vlivů předmětného územního opatření na udržitelný rozvoj území. Jestliže je zřejmé, že podklady pro územní opatření jsou nepravdivé, neúplné nebo zkreslené v rozporu s metodikou MŽP, je třeba vydat úkony (tj. úkony JES) na projektové úrovni tak, aby bylo naplněno ust. 3 odst. 2 stavebního zákona. Stejně tak je třeba nahlížet na ust. § 27 odst. 2 ZOZE. Jestliže hodnocení (H 67) podle ust. § 67 zákona o ochraně přírody se má provést při vysoké pravděpodobnosti změny okolností v AO (tj. změny skutkového stavu, který je základem pro posouzení účinků záměru na zákonem chráněný zájem), **tím spíš je třeba H 67 požadovat v případě, v němž skutkový stav v AO nebyl zjištěn vůbec nebo nebyl zjištěn tak, aby se rovnocenně s projektovými záměry dala aplikovat ust. § 4 odst. 2, § 5b, § 12 odst. 2 a § 56 zákona o ochraně přírody.** Obdobně poukazuje podatel na ust. § 28 odst. 1 písmeno b) ZOZE, není-li ekologická citlivost území adekvátně vyhodnocena, **tak že nelze vyloučit významný nepříznivý vliv na životní prostředí, bylo by bez dalšího třeba postupovat podle ust. § 28 odst. 5 ZOZE.**	

Poř.č.	Připomínkové místo	Číslo jednací	Článek	AO	Připomínka	Vyhodnocení
					V případě AOV47 – Bukovec se jedná o území, které vykazuje **zásadní a vysoce konfliktní** střety s ochranou vodních zdrojů, zemědělského půdního fondu, lesních porostů a biodiverzity. Dokumentace současně sama připouští existenci negativních vlivů, které mají být řešeny až v navazujících řízeních. Takový postup je v rozporu se smyslem a účelem zákona, který předpokládá, že akcelerační oblasti budou předem vymezeny v lokalitách, kde lze dopady považovat za minimální a předvídatelné. Viz citace ZOZE: § 4 *Kritéria pro vymezení akcelerační oblasti* *(1) Akcelerační oblast se vymezuje v nezbytné oblasti vymezené pro využití stejného druhu obnovitelného zdroje energie. Akcelerační oblast nelze vymezit na území evropsky významné lokality, ptačí oblasti a zvláště chráněného území a na území, které stanoví vláda nařízením s ohledem na ochranu životního prostředí, státní památkovou péči, obranu a bezpečnost státu, lázeňství, letectví nebo veřejnou meteorologickou službu.* *(2) Akcelerační oblast se vymezuje tak, aby záměry pro využití obnovitelného zdroje energie, pro který je tato oblast vymezována, neměly s ohledem na limity využití území významný dopad zejména na životní prostředí a zájmy obrany a bezpečnosti státu.* *(3) Při vymezování akcelerační oblasti se upřednostňují umělé a zastavěné plochy, jako jsou dopravní infrastruktura a její blízké okolí, parkoviště, zemědělské stavby a stavby pro průmysl včetně nádvoří, skládky, území narušená povrchovou těžbou, kde ještě nebyla zahájena rekultivace, umělé vodní útvary, případně objekty technické vodohospodářské infrastruktury, a dále znehodnocená půda, kterou nelze využívat pro zemědělství.* § 8 *Vyhodnocení vlivů na udržitelný rozvoj území* *(1) Vyhodnocení vlivů na udržitelný rozvoj území (dále jen "vyhodnocení vlivů") obsahuje podrobnosti potřebné ke stanovení podmínek a zmírňujících opatření pro povolení, provedení nebo užívání záměrů pro využití obnovitelného zdroje energie v územním opatření. Podrobnější požadavky podle § 10i zákona o posuzování vlivů na životní prostředí uvedené ve stanovisku podle § 89 odst. 3 stavebního zákona nesmí vyžadovat podrobnosti náležející svým obsahem navazující územně plánovací dokumentaci nebo rozhodnutí, s výjimkou požadavků vztahujících se k podmínkám a zmírňujícím opatřením podle věty první.* *(2) Na obsah a strukturu vyhodnocení vlivů územního opatření se použije přiměřeně příloha č. 4 stavebního zákona.* *(3) Ustanovení § 10e odst. 5 zákona o posuzování vlivů na životní prostředí se použije při pořizování územně plánovací dokumentace a územních opatření pro akcelerační oblasti obdobně.* § 27 *Doplnění žádosti o jednotné environmentální stanovisko* *(1) Do 10 pracovních dnů ode dne podání jinak bezvadné žádosti o vydání jednotného environmentálního stanoviska pro záměr pro využití obnovitelného zdroje energie v akcelerační oblasti může příslušný orgán vyzvat žadatele k poskytnutí doplňujících informací týkajících se souladu záměru s podmínkami a zmírňujícími opatřeními z oblasti ochrany životního prostředí stanovenými v územním opatření nebo v územním plánu podle § 22; výzvu příslušný orgán odůvodní a stanoví v ní žadateli přiměřenou lhůtu.* *(2) Je-li vysoce pravděpodobné, že v akcelerační oblasti došlo v době od vydání územního opatření nebo územního plánu podle § 22 k podstatné změně okolností, a může-li tato změna okolností vést k závažnému zásahu, který by se mohl dotknout zájmů chráněných podle částí druhé, třetí a páté zákona o ochraně přírody a krajiny, může příslušný orgán do 10 pracovních dnů ode dne podání bezvadné žádosti o jednotné environmentální stanovisko pro záměr pro využití obnovitelného zdroje energie v akcelerační oblasti vydat odůvodněné stanovisko podle § 67 zákona o ochraně přírody a krajiny, ve kterém vymezí rozsah požadovaného hodnocení.* *(3) Po dobu od vydání odůvodněného stanoviska podle odstavce 2 do předložení hodnocení podle § 67 zákona o ochraně přírody a krajiny žadatelem lhůty pro vydání jednotného environmentálního stanoviska a lhůty uvedené v § 28 neběží. Součástí hodnocení je návrh podmínek a zmírňujících opatření v rozsahu nově zjištěných skutečností.* *(4) Nevydá-li příslušný orgán ve lhůtě podle odstavce 2 odůvodněné stanovisko, hodnocení podle § 67 zákona o ochraně přírody a krajiny se neprovádí.* § 28 *Posouzení podmínek pro výjimku z posouzení vlivů záměru na životní prostředí*	

Poř.č.	Připomínkové místo	Číslo jednací	Článek	AO	Připomínka	Vyhodnocení
					(1) Jedná-li se o záměr pro využití obnovitelného zdroje energie v akcelerační oblasti, který podléhá posuzování vlivů podle zákona o posuzování vlivů na životní prostředí, příslušný orgán posoudí, zda je *a) záměr předmětem posuzování vlivů na životní prostředí přesahujících hranice České republiky podle § 11 odst. 1 písm. a) nebo b) zákona o posuzování vlivů na životní prostředí a* *b) s ohledem na ekologickou citlivost území, v němž se nachází, vysoce pravděpodobné, že záměr pro využití obnovitelného zdroje energie povede k významným nepříznivým vlivům na životní prostředí nebo veřejné zdraví, které nebyly zjištěny při pořizování územního opatření a které nelze vyloučit dodatečnými podmínkami a zmírňujícími opatřeními navrženými žadatelem nebo postupem podle § 27 odst. 3 ve spojení s § 30 odst. 1.* *(2) V případě potřeby zašle příslušný orgán žádost o vyjádření příslušnému úřadu. Příslušný úřad vydá vyjádření bez zbytečného odkladu, nejpozději do konce lhůty stanovené příslušným orgánem, a uvede v něm, zda se jedná o záměr, který podléhá posuzování vlivů podle zákona o posuzování vlivů* *na životní prostředí, a zda jsou ve vztahu k záměru dány okolnosti podle odstavce 1. Tento postup se nepoužije v případě, je-li příslušný orgán současně příslušným úřadem.* *(3) V případě potřeby zašle příslušný orgán žádost orgánu ochrany přírody za účelem vydání stanoviska podle § 45i odst. 1 zákona o ochraně přírody a krajiny. Orgán ochrany přírody vydá stanovisko bez zbytečného odkladu, nejpozději do konce lhůty stanovené příslušným orgánem. Tento postup se nepoužije v případě, je-li příslušný orgán současně orgánem ochrany přírody příslušným podle zákona o ochraně přírody a krajiny.* *(4) V případě potřeby zašle příslušný orgán žádost o vyjádření orgánu ochrany veřejného zdraví. Orgán ochrany veřejného zdraví vydá vyjádření bez zbytečného odkladu, nejpozději do konce lhůty stanovené příslušným orgánem, a uvede v něm, zda jsou z hlediska jeho působnosti ve vztahu k záměru dány okolnosti podle odstavce 1 písm. b).* *(5) Je-li dána některá z okolností podle odstavce 1, příslušný orgán vydá do 45 dnů ode dne podání bezvadné žádosti o jednotné environmentální stanovisko nebo ode dne doručení doplňujících informací podle § 27 odst. 1, jsou-li příslušným orgánem vyžádány, rozhodnutí o tom, že záměr pro využití obnovitelného zdroje energie podléhá posouzení vlivů záměru na životní prostředí. Je-li záměrem pro využití obnovitelného zdroje energie stavba, soubor staveb nebo zařízení pro výrobu energie z obnovitelného zdroje energie s celkovým instalovaným výkonem nižším než 150 kW nebo jedná-li se o modernizaci stavby nebo zařízení pro výrobu energie z obnovitelného zdroje energie, vydá příslušný orgán rozhodnutí podle věty první do 30 dnů.* *(6) Nevydá-li příslušný orgán ve lhůtě podle odstavce 5 rozhodnutí o tom, že záměr pro využití obnovitelného zdroje energie podléhá posouzení vlivů záměru na životní prostředí, pak platí, že tento záměr nepodléhá posouzení vlivů na životní prostředí. Rozhodnutí podle § 7 odst. 6 zákona o posuzování vlivů na životní prostředí se v tomto případě nevydává a ustanovení § 45i odst. 2 až 8 zákona o ochraně přírody a krajiny se nepoužije.* Návrh řešení: Doplnit vyhodnocení SEA a návrh a odůvodnění předmětného územního opatření do souladu s připomínkami v oddíle 6. tohoto podání a tedy ho uvést do souladu s výše uvedenými zákonnými ustanoveními. Pokud nebude možné uvedené nedostatky objektivně a přezkoumatelně odstranit, požaduji vypuštění akcelerační oblasti AOV47 – Bukovec a souvisejícího územního opatření z návrhu Změny č. 2 Územního rozvojového plánu ČR. Požaduji, aby tato shora uvedená připomínka byla samostatně a s řádným odůvodněním vypořádána. **7.2 Rozpor se zákonem č. 100/2001 Sb., o posuzování vlivů na životní prostředí** Vyhodnocení vlivů návrhu Změny č. 2 Územního rozvojového plánu České republiky na udržitelný rozvoj území (SEA) **neobsahuje všechny náležitosti požadované zákonem č. 100/2001 Sb., o posuzování vlivů na životní prostředí, zejména stanovené v § 2 a § 5 cit. zákona.** Zejména chybí **řádné vyhodnocení kumulativních a synergických vlivů** v širším území, dále chybí **dostatečné posouzení vlivů na zvláště chráněné druhy, na migrační prostupnost krajiny a na obyvatelstvo.** Dokumentace rovněž **neobsahuje variantní řešení**, které by umožnilo porovnání méně konfliktních lokalit. Bez těchto podkladů **nelze učinit kvalifikovaný závěr o vlivech** návrhu na životní prostředí, a dokumentace je proto neúplná a nepřezkoumatelná. Dále podle zákona č. 100/2001 Sb., o posuzování vlivů na životní prostředí, musí být vlivy koncepce na obyvatelstvo a veřejné zdraví objektivně vyhodnoceny již na úrovni SEA. Nelze připustit, aby byly zásadní	

Poř.č.	Připomínkové místo	Číslo jednací	Článek	AO	Připomínka	Vyhodnocení
					otázky ochrany veřejného zdraví teprve dodatečně zjišťovány až v navazujících řízeních, pokud právě jejich výsledky mohou zásadním způsobem ovlivnit přijatelnost celé akcelerační oblasti. Viz citace zákona: § 2 *Rozsah posuzování* *Posuzují se vlivy na obyvatelstvo a veřejné zdraví a vlivy na životní prostředí, zahrnující vlivy na živočichy a rostliny, ekosystémy, biologickou rozmanitost, půdu, vodu, ovzduší, klima a krajinu,* *přírodní zdroje, hmotný majetek a kulturní dědictví, vymezené zvláštními právními předpisy a na jejich vzájemné působení a souvislosti. Vlivy na biologickou rozmanitost se posuzují se zvláštním zřetelem na evropsky významné druhy, ptáky a evropská stanoviště.* § 5 *Způsob posuzování vlivů záměru na životní prostředí* *(1) Posuzování zahrnuje zjištění, popis, posouzení a vyhodnocení předpokládaných přímých a nepřímých významných vlivů provedení i neprovedení záměru na životní prostředí.* *(2) V dlouhodobém záměru se jeho jednotlivé etapy posuzují samostatně a v kontextu vlivů záměru jako celku.* *(3) Při posuzování záměru se hodnotí vlivy na životní prostředí při jeho přípravě, provádění, provozování i jeho případné ukončení, popřípadě důsledky jeho likvidace a dále sanace nebo rekultivace území, pokud povinnost sanace nebo rekultivace stanoví zvláštní právní předpis. Posuzují se vlivy související s běžným provozováním záměru i vlivy vyplývající ze zranitelnosti záměru vůči závažným nehodám nebo katastrofám, které jsou pro daný záměr relevantní.* *(4) Posuzování záměru zahrnuje i návrh opatření k předcházení možným významným negativním vlivům na životní prostředí provedením záměru, k vyloučení, snížení, zmírnění nebo minimalizaci těchto vlivů, popřípadě ke zvýšení příznivých vlivů na životní prostředí provedením záměru, a to včetně vyhodnocení předpokládaných účinků navrhovaných opatření, a dále návrh opatření k monitorování možných významných negativních vlivů na životní prostředí, nevyplývají-li z požadavků jiných právních předpisů.* Návrh řešení: Doplnit vyhodnocení SEA a návrh a odůvodnění předmětného územního opatření do souladu s připomínkami v oddíle 6. tohoto podání a tedy ho uvést do souladu s výše uvedenými zákonnými ustanoveními. Pokud nebude možné uvedené nedostatky objektivně a přezkoumatelně odstranit, požaduji vypuštění akcelerační oblasti AOV47 – Bukovec a souvisejícího územního opatření z návrhu Změny č. 2 Územního rozvojového plánu ČR. Požaduji, aby tato shora uvedená připomínka byla samostatně a s řádným odůvodněním vypořádána. **7.3 Rozpor se zákonem č. 114/1992 Sb., o ochraně přírody a krajiny** Návrh nezajišťuje ochranu zvláště chráněných druhů ani zachování ekologické stability krajiny. Dokumentace **připouští výskyt citlivých druhů, zejména ptáků a netopýrů, avšak neprokazuje, že nedojde k jejich ohrožení.** Dokumentace dále **ignoruje výskyt chráněných druhů s úzkou vazbou na předmětnou lokalitu.** Dokumentace vadně řeší ochranu vodních toků a mokřadů. Dokumentace **ignoruje široký výskyt mimolesní zeleně.** Vymezení akcelerační oblasti v území s prokazatelným výskytem těchto druhů, bez dostatečných biologických podkladů a bez vyloučení negativních vlivů, je v rozporu s ochranou zvláště chráněných druhů podle zákona č. 114/1992 Sb., o ochraně přírody a krajiny. **Skutkový stav v AOV č. 47 Bukovec buď nebyl zjištěn vůbec nebo nebyl zjištěn tak, aby se rovnocenně s projektovými záměry dala aplikovat ust. § 4 odst. 2, § 5b, § 12 odst. 2 a § 56 zákona o ochraně přírody a krajiny. Vzhledem k absenci hodnocení podle ust. § 67 zákona o ochraně přírody dochází tedy k zásadnímu rozporu s požadavky výše uvedených zákonných ustanovení.** Citace ZOPK: § 4 *Základní povinnosti při obecné ochraně přírody* *(2) Významné krajinné prvky jsou chráněny před poškozováním a ničením. Využívají se pouze tak, aby nebyla narušena jejich obnova a nedošlo k ohrožení nebo oslabení jejich stabilizační funkce. K zásahům, které by mohly vést k poškození nebo zničení významného krajinného prvku nebo ohrožení nebo oslabení jeho ekologicko-stabilizační funkce, si musí ten, kdo takové zásahy zamýšlí, opatřit souhlas orgánu ochrany přírody. Mezi takové zásahy patří zejména umisťování staveb, pozemkové úpravy, změny druhu nebo způsobu využití pozemků, výstavba lesních cest, budování lesních meliorační systémů, odvodňování pozemků, úpravy vodních toků a nádrží a těžba nerostů.*	

Poř.č.	Připomínkové místo	Číslo jednací	Článek	AO	Připomínka	Vyhodnocení
					Podrobnosti ochrany významných krajinných prvků stanoví Ministerstvo životního prostředí vyhláškou. **§ 5b** *Podmínky pro odchylný postup při ochraně ptáků* *(1) Orgán ochrany přírody může, neexistuje-li jiné uspokojivé řešení, rozhodnutím stanovit postup odchylný od postupu uvedeného v § 5a odst. 1 a 2, je-li to potřebné v zájmu veřejného zdraví nebo veřejné bezpečnosti, v zájmu bezpečnosti leteckého provozu, při prevenci závažných škod na úrodě, domácích zvířatech, lesích, rybářství a vodním hospodářství nebo za účelem ochrany volně žijících živočichů a plané rostoucích rostlin. Odchylný postup může být stanoven také pro účely výzkumu a výuky, opětovného osídlení určitého území populací druhu nebo opětovného vysazení druhu v jeho původní oblasti rozšíření nebo pro chov v lidské péči pro tyto účely.* **§ 12** *Ochrana krajinného rázu a přírodní park* *(1) Krajinný ráz, kterým je zejména přírodní, kulturní a historická charakteristika určitého místa či oblasti, je chráněn před činností snižující jeho estetickou a přírodní hodnotu. Zásahy do krajinného rázu, zejména umisťování a povolování staveb, mohou být prováděny pouze s ohledem na zachování významných krajinných prvků, zvláště chráněných území, kulturních dominant krajiny, harmonické měřítko a vztahy v krajině.* *(2) K umisťování a povolování staveb, jakož i jiným činnostem, které by mohly snížit nebo změnit krajinný ráz, je nezbytný souhlas orgánu ochrany přírody. Podrobnosti ochrany krajinného rázu může stanovit ministerstvo životního prostředí obecně závazným právním předpisem.* **§ 56** *Výjimky ze zákazů u památných stromů a zvláště chráněných druhů rostlin a živočichů* *(1) Výjimky ze zákazů u památných stromů a zvláště chráněných druhů rostlin a živočichů podle § 46 odst. 2, § 49 a 50 v případech, kdy jiný veřejný zájem převažuje nad zájmem ochrany přírody, nebo v zájmu ochrany přírody, povoluje na žádost toho, kdo zamýšlí uskutečnit škodlivý zásah, orgán ochrany přírody. U zvláště chráněných druhů rostlin a živočichů, které jsou předmětem ochrany podle práva Evropských společenství[10)], lze výjimku podle věty první povolit jen tehdy, pokud je dán některý z důvodů uvedených v odstavci 2, neexistuje jiné uspokojivé řešení a povolovaná činnost neovlivní dosažení či udržení příznivého stavu druhu z hlediska ochrany. V pochybnostech o škodlivosti zamýšleného zásahu lze požádat o poskytnutí předběžné informace podle správního řádu[47c)].* **Návrh řešení:** Doplnit vyhodnocení SEA a návrh a odůvodnění předmětného územního opatření do souladu s připomínkami v oddíle 6. tohoto podání a tedy ho uvést do souladu s výše uvedenými zákonnými ustanoveními. Pokud nebude možné uvedené nedostatky objektivně a přezkoumatelně odstranit, požaduji vypuštění akcelerační oblasti AOV47 – Bukovec a souvisejícího územního opatření z návrhu Změny č. 2 Územního rozvojového plánu ČR. Požaduji, aby tato shora uvedená připomínka byla samostatně a s řádným odůvodněním vypořádána. **7.4 Rozpor se zákonem č. 254/2001 Sb., o vodách a o změně některých zákonů (vodní zákon)** Dokumentace vychází z nesprávného skutkového stavu, **když neidentifikuje existující ochranná pásma vodních zdrojů v území AOV47 – Bukovec nebo je nehodnotí jako významný limit.** V území se přitom nacházejí evidovaná ochranná pásma vodních zdrojů, která slouží k ochraně jakosti a vydatnosti pitné vody. Tato skutečnost představuje zásadní limit využití území, který měl být v dokumentaci zohledněn. Dokumentace vychází z nesprávného skutkového stavu, **když neidentifikuje existující další vodní toky, vodní nádrže, mokřady a prameniště v území AOV47 – Bukovec nebo je nehodnotí jako významný limit.** Z dostupných podkladů dále vyplývá, že území akcelerační oblasti je tvořeno horninovým prostředím s puklinovou propustností, které je z hlediska hydrogeologie **extrémně citlivé na zásahy do horninového masivu a stabilitu podzemních zdrojů pitné vody. Tento aspekt nebyl v dokumentaci vůbec vyhodnocen,** Nezohlednění těchto skutečností je v rozporu se zákonem č. 254/2001 Sb., o vodách a o změně některých zákonů, a současně představuje porušení povinnosti zjistit skutečný stav věci. **Návrh řešení:** Doplnit vyhodnocení SEA a návrh a odůvodnění předmětného územního opatření do souladu s připomínkami v oddíle 6. tohoto podání a tedy ho uvést do souladu s výše uvedenými zákonnými ustanoveními. Pokud nebude možné uvedené nedostatky objektivně a přezkoumatelně odstranit,	

Poř.č.	Připomínkové místo	Číslo jednací	Článek	AO	Připomínka	Vyhodnocení
					požaduji vypuštění akcelerační oblasti AOV47 – Bukovec a souvisejícího územního opatření z návrhu Změny č. 2 Územního rozvojového plánu ČR. Požaduji, aby tato shora uvedená připomínka byla samostatně a s řádným odůvodněním vypořádána. **7.5 Rozpor se zákonem č. 334/1992 Sb., o ochraně zemědělského půdního fondu** Vymezení akcelerační oblasti zahrnuje území **s výskytem půd I. a II. třídy ochrany zemědělského půdního fondu, aniž by bylo řádně odůvodněno, proč je nezbytné tyto vysoce kvalitní půdy využít pro energetické účely.** Zákon č. 334/1992 Sb., o ochraně zemědělského půdního fondu, přitom stanoví povinnost chránit nejkvalitnější zemědělskou půdu a využívat ji pouze v nezbytných případech, které musí být řádně odůvodněny. Zásada minimalizace záboru výše uvedených půd podle § 4 cit. zákona o ochraně ZPF tak není vůbec konkretizována a respektována. Dopad na zemědělský půdní fond je bagatelizován a je předkládán zcela nerealistický odhad potřebných záborů ZPF bez zohlednění rozsáhlých doprovodných staveb. **Návrh řešení:** Doplnit vyhodnocení SEA a návrh a odůvodnění předmětného územního opatření do souladu s připomínkami v oddíle 6. tohoto podání a tedy ho uvést do souladu s výše uvedenými zákonnými ustanoveními. Pokud nebude možné uvedené nedostatky objektivně a přezkoumatelně odstranit, požaduji vypuštění akcelerační oblasti AOV47 – Bukovec a souvisejícího územního opatření z návrhu Změny č. 2 Územního rozvojového plánu ČR. Požaduji, aby tato shora uvedená připomínka byla samostatně a s řádným odůvodněním vypořádána. **7.6 Rozpor se zákonem č. 289/1995 Sb., o lesích a o změně a doplnění některých zákonů (lesní zákon)** Akcelerační oblast zahrnuje významný podíl pozemků určených k plnění funkcí lesa, aniž by bylo řádně odůvodněno, proč je takové území vhodné pro umístění větrných elektráren. Zákon č. 289/1995 Sb., o lesích a o změně a doplnění některých zákonů, přitom stanoví ochranu lesních pozemků jako významné složky životního prostředí. **Les je významný krajinný prvek.** VKP tvoří základní prvek obecné ochrany přírody a krajiny podle § 3 odst. 1 písm. b) ZOPK. Jejich ochrana je veřejným zájmem a vychází z jejich ekologické, stabilizační a estetické funkce v krajině. **Zásahy do VKP proto nelze posuzovat izolovaně, ale vždy ve vztahu k jejich širším ekologickým funkcím a návaznosti na územní systém ekologické stability.** Dopad na pozemky určené k plnění funkcí lesa je zásadním způsobem bagatelizován, zejména dopad na jejich fragmentaci při naplnění limitu AOV č. 47, tj. výstavby 33 VTE v této oblasti a je předkládán zcela nerealistický odhad potřebných záborů ZPF bez zohlednění rozsáhlých doprovodných staveb. **Návrh řešení:** Doplnit vyhodnocení SEA a návrh a odůvodnění předmětného územního opatření do souladu s připomínkami v oddíle 6. tohoto podání a tedy ho uvést do souladu s výše uvedenými zákonnými ustanoveními. Pokud nebude možné uvedené nedostatky objektivně a přezkoumatelně odstranit, požaduji vypuštění akcelerační oblasti AOV47 – Bukovec a souvisejícího územního opatření z návrhu Změny č. 2 Územního rozvojového plánu ČR. Požaduji, aby tato shora uvedená připomínka byla samostatně a s řádným odůvodněním vypořádána. 7.7 Rozpor se zákonem č. 258/2000 Sb., o ochraně veřejného zdraví Není zřejmé, z jakého odborného podkladu vychází tvrzení o předpokládané hlukové zátěži „cca 37 dB" ve vzdálenosti 500 m, zejména s ohledem na skutečnost, že v České republice se obdobně vysoké a výkonné větrné elektrárny v současnosti prakticky nenacházejí a jejich akustické parametry se mohou významně lišit podle konkrétního typu zařízení, výkonu, výšky stožárů, meteorologických podmínek, terénu a kumulace více zdrojů. SEA současně neobsahuje regionální model hlukové zátěže, scénářové hodnocení kumulace více zařízení, posouzení dlouhodobé noční expozice, hodnocení amplitudové modulace, vyhodnocení nízkofrekvenčního hluku a infrazvuku ani objektivní vyhodnocení vlivu meteorologických podmínek a orografie území na šíření hluku. To samé se týká fyzikálních jevů infrazvuk, vibrace a stroboskopický efekt. Současně dokumentace podstatným způsobem podhodnocuje skutečný počet obytných objektů nacházejících se ve vzdálenosti kratší než 500 m od hranice akcelerační oblasti. Ve skutečnosti se v dotčeném území nachází výrazně více obytných staveb, které jsou od hranice AOV47 – Bukovec vzdáleny méně než 500 m. **Návrh tedy neobsahuje dostatečné posouzení vlivů na veřejné zdraví, zejména pokud jde o hlukovou zátěž, infrazvuk, vibrace a stroboskopický efekt. Stanovená vzdálenost od obytné**	

Poř.č.	Připomínkové místo	Číslo jednací	Článek	AO	Připomínka	Vyhodnocení
					zástavby je nedostatečná a neodpovídá současným poznatkům o dopadech větrných elektráren na kvalitu života obyvatel. Zákon č. 258/2000 Sb., o ochraně veřejného zdraví, přitom ukládá povinnost chránit zdraví obyvatel před nepříznivými vlivy životního prostředí, kterážto povinnost **je rozvedena v jeho § 30 a násl. a předložený návrh předmětného územního opatření je s touto povinností v příkrém rozporu.** **Návrh řešení:** Doplnit vyhodnocení SEA a návrh a odůvodnění předmětného územního opatření do souladu s připomínkami v oddíle 6. až 8. tohoto podání a tedy ho uvést do souladu s výše uvedenými zákonnými ustanoveními. Pokud nebude možné uvedené nedostatky objektivně a přezkoumatelně odstranit, požaduji vypuštění akcelerační oblasti AOV47 – Bukovec a souvisejícího územního opatření z návrhu Změny č. 2 Územního rozvojového plánu ČR. Požaduji, aby tato shora uvedená připomínka byla samostatně a s řádným odůvodněním vypořádána. **7.8 Rozpor se zákonem č. 500/2004 Sb., správní řád** Návrh vykazuje závažné procesní vady rozhodujícího správního orgánu, zejména z hlediska překročení jeho pravomocí, dále pokud jde o nedostatečné zjištění skutečného stavu věci a nepřezkoumatelnost odůvodnění. Dokumentace obsahuje vnitřní rozpory, neúplné podklady a závěry, které nejsou dostatečně odůvodněny. Klíčové vlivy jsou odkládány do budoucích řízení, což znemožňuje přezkum rozhodnutí. Tento postup je v rozporu se zákonem č. 500/2004 Sb., správní řád, zejména s požadavky na zjištění skutečného stavu věci a na řádné odůvodnění rozhodnutí. Viz citace porušených ustanovení v tomto předpisu: **§ 2** *(1) Správní orgán postupuje v souladu se zákony a ostatními právními předpisy, jakož i mezinárodními smlouvami, které jsou součástí právního řádu (dále jen "právní předpisy"). Kde se v tomto zákoně mluví o zákoně, rozumí se tím též mezinárodní smlouva, která je součástí právního řádu.* *(2) Správní orgán uplatňuje svou pravomoc pouze k těm účelům, k nimž mu byla zákonem nebo na základě zákona svěřena, a v rozsahu, v jakém mu byla svěřena.* *(3) Správní orgán šetří práva nabytá v dobré víře, jakož i oprávněné zájmy osob, jichž se činnost správního orgánu v jednotlivém případě dotýká (dále jen "dotčené osoby"), a může zasahovat do těchto práv jen za podmínek stanovených zákonem a v nezbytném rozsahu.* *(4) Správní orgán dbá, aby přijaté řešení bylo v souladu s veřejným zájmem a aby odpovídalo okolnostem daného případu, jakož i na to, aby při rozhodování skutkově shodných nebo podobných případů nevznikaly nedůvodné rozdíly.* **§ 3** *Nevyplývá-li ze zákona něco jiného, postupuje správní orgán tak, aby byl zjištěn stav věci, o němž nejsou důvodné pochybnosti, a to v rozsahu, který je nezbytný pro soulad jeho úkonu s požadavky uvedenými v § 2.* **§ 68** *(3) V odůvodnění se uvedou důvody výroku nebo výroků rozhodnutí, podklady pro jeho vydání, úvahy, kterými se správní orgán řídil při jejich hodnocení a při výkladu právních předpisů, a informace o tom, jak se správní orgán vypořádal s návrhy a námitkami účastníků a s jejich vyjádřením k podkladům rozhodnutí. V případě, že podkladem rozhodnutí jsou písemnosti a záznamy, které jsou za podmínek v § 17 odst. 3 uchovávány odděleně mimo spis, v odůvodnění rozhodnutí se na tyto podklady odkáže takovým způsobem, aby nebyl zmařen účel jejich utajení; není-li to možné, uvedou se v odůvodnění rozhodnutí pouze v obecné rovině skutečnosti, které z těchto podkladů vyplývají.* **Návrh řešení:** Doplnit vyhodnocení SEA a návrh a odůvodnění předmětného územního opatření do souladu s připomínkami v oddíle 6. tohoto podání a tedy ho uvést do souladu s výše uvedenými zákonnými ustanoveními. Pokud nebude možné uvedené nedostatky objektivně a přezkoumatelně odstranit, požaduji vypuštění akcelerační oblasti AOV47 – Bukovec a souvisejícího územního opatření z návrhu Změny č. 2 Územního rozvojového plánu ČR. Požaduji, aby tato shora uvedená připomínka byla samostatně a s řádným odůvodněním vypořádána. **7.9 Rozpor s principem předběžné opatrnosti** Vymezení akcelerační oblasti AOV47 – Bukovec je v rozporu s principem předběžné opatrnosti, který je jedním ze základních principů ochrany životního prostředí. Z dokumentace SEA vyplývá, že u celé řady složek životního prostředí jsou identifikovány negativní vlivy, zejména ve vztahu k biodiverzitě, krajině, migrační prostupnosti území, veřejnému zdraví a obyvatelstvu.	

Poř.č.	Připomínkové místo	Číslo jednací	Článek	AO	Připomínka	Vyhodnocení
					Současně však dokumentace připouští, že řada těchto vlivů není dostatečně posouzena a jejich vyhodnocení je odkládáno do navazujících řízení nebo na budoucí monitoring. Navzdory těmto nejistotám a nedostatku podkladů dokumentace uzavírá, že akcelerační oblast je akceptovatelná, aniž by byla prokázána absence významných negativních vlivů. Takový postup je v rozporu s principem předběžné opatrnosti, podle něhož nelze připustit realizaci záměru v případě, kdy existují důvodné pochybnosti o jeho dopadech na životní prostředí a veřejné zdraví. Princip předběžné opatrnosti je zakotven v právu Evropské unie, zejména v článku 191 Smlouvy o fungování Evropské unie, a je promítnut i do českého právního řádu, zejména do zákona č. 17/1992 Sb., o životním prostředí, konkrétně v jeho § 13: **§ 13** *Lze-li se zřetelem ke všem okolnostem předpokládat, že hrozí nebezpečí nevratného nebo závažného poškození životního prostředí, nesmí být pochybnost o tom, že k takovému poškození skutečně dojde, důvodem pro odklad opatření, jež mají poškození zabránit.* Důsledkem je, že návrh akcelerační oblasti je založen na nedostatečně zjištěném skutkovém stavu a na neprokázaném předpokladu přijatelnosti vlivů. **Návrh řešení:** Doplnit vyhodnocení SEA a návrh a odůvodnění předmětného územního opatření do souladu s připomínkami v oddíle 6. tohoto podání a tedy ho uvést do souladu s výše uvedeným zákonným ustanovením a ústavním principem předběžné opatrnosti. Pokud nebude možné uvedené nedostatky objektivně a přezkoumatelně odstranit, požaduji vypuštění akcelerační oblasti AOV47 – Bukovec a souvisejícího územního opatření z návrhu Změny č. 2 Územního rozvojového plánu ČR. Požaduji, aby tato shora uvedená připomínka byla samostatně a s řádným odůvodněním vypořádána. **7.10 Rozpor s principem legitimního očekávání** Navržené řešení představuje naprosto zásadní zásah do charakteru krajiny, kvality života obyvatel i majetkových práv a **tím i do narušení jednoho ze základních principů právního státu, a to principu jejich legitimního očekávání, že tyto hodnoty budou zachovány ve vztahu k dosavadnímu územnímu plánování a dlouhodobě deklarovanému udržitelnému rozvoji území, kde žijí.** Podle Tomáše G. Masaryka bychom při správě státu měli pamatovat na to, že státy se udržují těmi ideály, z nichž se zrodily. Uvažujeme-li pak o materiálním právním státě, lze vycházet z toho, že *„… předpokladem právního státu a zároveň právní jistoty, jako jednoho z jeho atributů, je takové uspořádání státu, v němž každý, fyzická osoba i osoba právnická, může mít důvěru v právo, na jejímž základě může v reálném čase plánovat a realizovat své zájmy. Je zřejmé, že na právní jistotu a upevňování důvěry v právo má srovnatelně negativní vliv jak náhlá změna pravidel […], tak nepřijetí předvídaných pravidel."* Viz nález Ústavního soudu ze dne 1. 7. 2010, sp. zn. Pl. ÚS 9/07. S materiálním právním státem souvisí i pojem **legitimního očekávání, jehož substanci Ústavní soud spatřuje v majetkovém zájmu spadajícím pod ochranu čl. 11 odst. 1 LPS.** V této souvislosti lze odkázat na výše uvedený nález Ústavního soudu k restitucím církevního majetku – „blokačnímu" ustanovení § 29 zákona o půdě, ve kterém Ústavní soud mimo jiné konstatoval následující: *„… obsah pojmu legitimního očekávání (ésperance légitime; legitimate expectation) není bez dalšího zaměnitelný mezi jednotlivými jurisdikcemi, přičemž jeho relevantní podstatou je majetkový zájem, který spadá pod ochranu čl. 1 Dodatkového protokolu k Úmluvě (i čl. 11 Listiny). Podle tohoto článku: 'Každá fyzická nebo právnická osoba* **má právo pokojně užívat svůj majetek.** *Nikdo nemůže být zbaven svého majetku s výjimkou veřejného zájmu a za podmínek, které stanoví zákon a obecné zásady mezinárodního práva. Předchozí ustanovení nebrání právu států přijímat zákony, které považují za nezbytné, aby upravily užívání majetku v souladu s obecným zájmem a zajistily placení daní a jiných poplatků nebo pokut.' Pojem 'majetek' obsažený v první části čl. 1 Dodatkového protokolu k Úmluvě má autonomní rozsah, který není omezen na vlastnictví hmotného jmění a nezávisí na formální kvalifikaci vnitrostátního práva. Může zahrnovat jak 'existující majetek', tak různé majetkové hodnoty včetně pohledávek, na jejichž základě stěžovatel* **může tvrdit, že má přinejmenším 'legitimní očekávání' dosáhnout účinného užívání vlastnického práva.** *Předmětem ochrany podle zmíněného článku je tedy nejen nabytý, tj. existující majetek, ale také legitimní očekávání nabytí takového majetku. Ústředním pravidlem při zvažování aplikovatelnosti čl. 1 Dodatkového protokolu k Úmluvě je ohled na konkrétní a individuální okolnosti případu, které ve svém souhrnu měly založit majetkový zájem chráněný čl. 1 Dodatkového protokolu k Úmluvě […]."* Nález Ústavního soudu ze dne 1. 7. 2010, sp. zn. Pl. ÚS 9/07.	

Poř.č.	Připomínkové místo	Číslo jednací	Článek	AO	Připomínka	Vyhodnocení
					V této souvislosti je však zcela zásadní a nelze opomenout to, že Ústavní soud, ale i ESLP, považuje tzv. ustálenou judikaturu, respektive v ní obsaženou interpretaci, **za zákon v materiálním slova smyslu, a tudíž za součást příslušné právní normy (která se nicméně nutně nekryje se samotným zněním textu právního předpisu per se);** v této souvislosti lze odkázat na celou plejádu rozhodnutí jak Ústavního soudu, tak ESLP s tím, že existence legitimního očekávání, tj. majetkového zájmu, tedy plyne jak z toho, kterého zákonného ustanovení právního předpisu, tak z ustálené interpretační, respektive aplikační praxe Ústavního soudu (na kterou je „zpětně" systematicky odkazováno soudy obecnými). Viz bod 79 nálezu Ústavního soudu ze dne 1. 7. 2010, sp. zn. Pl. ÚS 9/07. **Návrh řešení:** Doplnit vyhodnocení SEA a návrh a odůvodnění předmětného územního opatření do souladu s připomínkami v oddíle 6. tohoto podání a tedy ho uvést do souladu s výše uvedeným ústavním principem legitimního očekávání. Pokud nebude možné uvedené nedostatky objektivně a přezkoumatelně odstranit, požaduji vypuštění akcelerační oblasti AOV47 – Bukovec a souvisejícího územního opatření z návrhu Změny č. 2 Územního rozvojového plánu ČR. Požaduji, aby tato shora uvedená připomínka byla samostatně a s řádným odůvodněním vypořádána. **7.11. Rozpor s judikaturou Nejvyššího správního soudu ČR** Podané námitky úzce souvisí s ustálenou judikaturou Nejvyššího správního soudu ČR v Brně, jako přezkumné instance ve správním soudnictví ve smyslu § 310 stavebního zákona, který mimo jiné ve svých rozhodnutích uvedl následující: **Ohledně nepřezkoumatelnosti opatření obecné povahy:** Podle rozsudku Nejvyššího správního soudu ze dne 16. 12. 2010, čj. 1 Ao 6/2010-130 platí ohledně přezkoumatelnosti opatření obecné povahy včetně jeho podkladů a zejména odůvodnění, že: *[56] Požadavek na srozumitelnost opatření obecné povahy jako podmínka přezkoumatelnosti opatření obecné povahy plyne rovněž z jeho charakteristiky jako mezičlánku mezi správním rozhodnutím a právním předpisem. Správní rozhodnutí, které zakládá, mění, ruší nebo závazně určuje práva a povinnosti, musí být srozumitelné, aby z něj bylo možno jednoznačně seznat, jaká práva či povinnosti jsou zakládána, měněna, rušena nebo závazně určována.* **Jestliže je správní rozhodnutí nepřezkoumatelné pro nesrozumitelnost, jedná se (společně s nepřezkoumatelností rozhodnutí pro nedostatek důvodů) o důvod pro jeho zrušení soudem** *i bez nutnosti nařídit ve věci jednání [§ 76 odst. 1 písm. a) s. ř. s.], přičemž v souladu se závěry rozšířeného senátu Nejvyššího správního soudu je správní soud povinen k takové nepřezkoumatelnosti přihlížet z úřední povinnosti (usnesení rozšířeného senátu NSS ze dne 15. 1. 2008, čj. 2 As 34/2006-73, č. 1546/2008 Sb. NSS). Nutnost dodržení srozumitelnosti právního předpisu (zákona) pak opakovaně ve své judikatuře zdůrazňuje především Ústavní soud: "V teorii práva se v tomto kontextu mluví o tzv. formálních hodnotách práva, které sice neurčují obsah právních předpisů, mají však právu zajistit samotnou existenci a dále akceptaci a aplikovatelnost: mezi tyto hodnoty patří hodnoty řádu, předvídatelnosti, svobody od arbitrárnosti, právní rovnosti či právní jistoty […].* **Podle názoru Ústavního soudu mezi základní principy právního státu patří princip předvídatelnosti zákona, jeho srozumitelnosti a vnitřní bezrozpornosti"** *(nález ze dne 3. 6. 2009, sp. zn. I. ÚS 420/09, č. 131/2009 Sb. ÚS, bod 20). "[Z]ákon ve formálním smyslu nelze v materiálním právním státu chápat jako pouhý nosič nejrůznějších změn prováděných napříč právním řádem. Materiálně nazíraný právní stát naopak vyžaduje, aby zákon byl jak z hlediska formy, tak co do obsahu předvídatelným konsistentním pramenem práva. Nelze totiž připustit, aby se vytrácela sdělnost zákonů jako pramenů práva se všemi negativními důsledky shora uvedenými" (nález ze dne 15. 2. 2007, sp. zn. Pl. ÚS 77/06, č. 37/2007 Sb., bod 70, ve věci ústavnosti legislativních přílepků). Jestliže je tedy srozumitelnost nezbytnou podmínkou, která musí být dodržena při vydávání správních rozhodnutí i právních předpisů, je třeba trvat na srozumitelnosti i opatření obecné povahy, jako jejich mezičlánku.* *[57] Pokud bylo v předchozím odstavci zmíněno, že důvodem pro zrušení správního rozhodnutí soudem je jeho nepřezkoumatelnost pro nesrozumitelnost nebo pro nedostatek důvodů, sluší se poznamenat,* **že nepřezkoumatelnost pro nedostatek důvodů již byla označena za důvod pro zrušení opatření obecné povahy v rozsudku Nejvyššího správního soudu ze dne 16. 12. 2008, čj. 1 Ao 3/2008-136, č. 1795/2009 Sb. NSS:** *"I v odůvodnění opatření obecné povahy je tak nutno uvést důvody výroku, podklady pro jeho vydání a úvahy, kterými se správní orgán řídil při jejich hodnocení a při výkladu právních předpisů." Nedostatek rozhodovacích důvodů způsobuje jeho nepřezkoumatelnost.* **Ohledně používání metodik v rámci územního plánování:** Podle rozsudku Nejvyššího správního soudu, č.j. 1 Ao 2/2010-185, [2397/2011 Sb. NSS] ohledně používání příslušných metodik v rámci územního plánování platí, že: Metodický pokyn Ministerstva	

Poř.č.	Připomínkové místo	Číslo jednací	Článek	AO	Připomínka	Vyhodnocení
					životního prostředí č. OOLP/1067/96 k odnímání půdy ze zemědělského půdního fondu podle zákona č. 334/1992 Sb., o ochraně zemědělského půdního fondu, ve znění zákona č. 10/1993 Sb. podrobněji upravuje postup orgánů ochrany zemědělského půdního fondu včetně hledisek a kritérií, jež mají tyto orgány posuzovat v případě územně plánovací dokumentace, a sjednocuje tak správní praxi. **Bylo by zpravidla v rozporu se zásadou zákazu libovůle a rovného zacházení, pokud by se orgán ochrany zemědělského půdního fondu v jednotlivých případech od hledisek a kritérií tohoto metodického pokynu odchýlil.** **Ohledně rozsahu přezkumu opatření obecné povahy:** Podle rozsudku Nejvyššího správního soudu, č.j. 1 As 161/2019-56, [4157/2021 Sb. NSS], platí ohledně rozsahu přezkumu ve správním soudnictví, že: *I. Pravidlo přezkoumávání opatření obecné povahy podle skutkového a právního stavu ke dni jeho vydání (§ 101b odst. 3 s. ř. s.)* **dopadá i na stanoviska dotčených orgánů, a to z hlediska jak nutnosti jejich existence, tak jejich obsahu a formálních náležitostí.** *II. Došlo-li v průběhu pořizování územního plánu ke změně právní úpravy pro její posouzení z hlediska některého z chráněných veřejných zájmů, musí pořizovatel ve spolupráci s příslušným dotčeným orgánem zajistit, že připravovaná územně plánovací dokumentace bude v souladu s právní úpravou účinnou ke dni jejího vydání.* *III. Při posuzování přezkoumatelnosti napadeného územního plánu z hlediska dotčení některého z chráněných veřejných zájmů musí krajský soud přihlížet* **k obsahu celého napadeného opatření.** **Ohledně principu proporcionality v územním plánování:** Podle ustálené judikatury Nejvyššího správního soudu platí, že zásah do práv a chráněných hodnot musí být nejen vhodný a potřebný, **ale i přiměřený ve vztahu k dotčeným zájmům.** (např. rozsudek NSS č. j. 5 As 57/2010-68). Dále NSS opakovaně judikuje, že územní plánování musí respektovat limity využití území a zajistit vyvážení veřejných zájmů, přičemž není přípustné upřednostnit jeden veřejný zájem bez řádného vypořádání ostatních (např. rozsudek NSS č. j. 1 Ao 1/2009-120) **Ohledně absence povinných variantních řešení v územním plánování:** Podle judikatury Nejvyššího správního soudu **nepřezkoumatelnost územního plánu pro nedostatek důvodů, zejména absence variantního řešení, představuje důvod pro jeho zrušení,** (např. rozsudek NSS č. j. 1 Ao 7/2011-526). **Ohledně přiměřenosti zásahu do krajinného rázu:** Podle ustálené judikatury Nejvyššího správního soudu platí, že **krajinný ráz je hodnotou chráněnou veřejným právem a zásah do něj musí být řádně odůvodněn a přiměřený sledovanému cíli** (srov. např. rozsudek NSS č. j. 6 As 7/2005-97 a navazující judikatura) **Ohledně zásahu do územních prvků ekologické stability:** Podle judikatury Nejvyššího správního soudu **územní plán nesmí zakládat takové řešení, které by znemožnilo nebo podstatně ztížilo funkčnost prvků ÚSES** (např. rozsudek NSS č. j. 2 Ao 3/2008-100). **Ohledně hodnocení kumulativních a synergických vlivů** Nejvyšší správní soud v rozsudku č. j. 1 Ao 7/2011–526 zdůraznil, **že posouzení kumulativních a synergických vlivů musí být součástí celkového hodnocení a musí vycházet z dostatečně zjištěného skutkového stavu a identifikace relevantních střetů.** Pokud dokumentace neprokazuje způsob, jakým byly tyto vlivy identifikovány a vyhodnoceny, mohou být její závěry **nepřezkoumatelné.** **Návrh řešení:** Doplnit vyhodnocení SEA a návrh a odůvodnění předmětného územního opatření do souladu s připomínkami v oddíle 6. tohoto podání a tedy ho uvést do souladu s výše uvedenou soudní judikaturou NSS. Pokud nebude možné uvedené nedostatky objektivně a přezkoumatelně odstranit, požaduji vypuštění akcelerační oblasti AOV47 – Bukovec a souvisejícího územního opatření z návrhu Změny č. 2 Územního rozvojového plánu ČR. Požaduji, aby tato shora uvedená připomínka byla samostatně a s řádným odůvodněním vypořádána.	

					VIII. ROZPOR NÁVRHU ZMĚNY Č. 2 ÚZEMNÍHO ROZVOJOVÉHO PLÁNU ČR A NÁVRHU ÚZEMNÍHO OPATŘENÍ O VYMEZENÍ AOV Č. 47 BUKOVEC A DOKUMENTACE SEA VČETNĚ JEJICH ODŮVODNĚNÍ S PRÁVEM EVROPSKÉ UNIE **8.1 Rozpor se směrnicí Evropského parlamentu a Rady 2001/42/ES o posuzování vlivů některých plánů a programů na životní prostředí** Návrh Změny č. 2 Územního rozvojového plánu České republiky a související vyhodnocení vlivů na udržitelný rozvoj území (SEA) neobsahují řádné (žádné) vyhodnocení kumulativních a synergických vlivů akcelerační oblasti AOV47 – Bukovec v širším území. Posouzení se omezuje na izolované hodnocení jednotlivé akcelerační oblasti, aniž by zohlednilo souběh více záměrů a jejich celkový dopad na krajinu, obyvatelstvo a složky životního prostředí. Tento postup je v rozporu s požadavky směrnice Evropského parlamentu a Rady 2001/42/ES, která ukládá povinnost hodnotit vlivy koncepcí komplexně, včetně jejich kumulativních účinků. V důsledku toho nelze učinit kvalifikovaný závěr o skutečných dopadech návrhu na životní prostředí. Viz citace části přílohy směrnice: *PŘÍLOHA I* *Informace uvedené v čl. 5 odst. 1* *Informace, které mají být poskytnuty podle čl. 5 odst. 1 s výhradou čl. 5 odst. 2 a 3, zahrnují:* *…* *f)* **možné významné vlivy(⁴)** *na životní prostředí, včetně vlivů na otázky jako jsou biologická rozmanitost, obyvatelstvo, lidské zdraví, fauna, flóra, půda, voda, ovzduší, klimatické faktory, hmotné statky, kulturní dědictví včetně architektonického a archeologického dědictví, krajina a vzájemný vztah mezi výše uvedenými faktory;* *PŘÍLOHA II* *Kritéria pro stanovení možné závažnosti vlivů uvedených v čl. 3 odst. 5* *…* *2.* *Charakteristiky vlivů a oblastí, které by mohly být zasaženy, zejména s ohledem na:* *…* **kumulativní povahu vlivů,** *(¹) Období programování 2000-2006 pro nařízení Rady (ES) č. 1260/1999 a období programování 2000-2006 a období programování 2000-2007 pro nařízení Rady (ES) č. 1257/1999.* *(²) Nařízení Rady (ES) č. 1260/1999 ze dne 21. června 1999 o obecných ustanoveních o strukturálních fondech (Úř. věst. L 161, 26.6.1999, s. 1).* *(³) Nařízení Rady (ES) č. 1257/1999 ze dne 17. května 1999 o podpoře pro rozvoj venkova z Evropského zemědělského orientačního a záručního fondu (EZOZF) a o změně a zrušení některých nařízení (Úř. věst. L 160, 26.6.1999, s. 80).* *(⁴) Tyto vlivy by měly zahrnovat sekundární,* **kumulativní, synergické,** *krátkodobé, střednědobé a dlouhodobé, trvalé a přechodné, pozitivní a negativní vlivy.* **Návrh řešení:** Požaduji v souladu s výše uvedenou směrnicí doplnění komplexního regionálního hodnocení kumulativních a synergických vlivů akceleračních oblastí AOV47 – Bukovec, AOV48 – Chrbonín, AOV49 – Křeč a AOV50 – Obrataň, které jsou předmětem hodnocení včetně scénářů souběžné realizace více větrných parků a vyhodnocení dlouhodobých regionálních dopadů na předměty hodnocení ve smyslu výše uvedené připomínky. Současně požaduji doplnění regionálního modelu společného působení větrných elektráren a doprovodné infrastruktury v širším území, včetně vyhodnocení časových souvislostí, synergických efektů a celkové proměny krajiny. Pokud nebude možné uvedené nedostatky objektivně a přezkoumatelně odstranit, požaduji vypuštění akcelerační oblasti AOV47 – Bukovec a souvisejícího územního opatření z návrhu Změny č. 2 Územního rozvojového plánu ČR. Požaduji, aby tato shora uvedená připomínka byla samostatně a s řádným odůvodněním vypořádána. **8.2 Rozpor se směrnicí Rady 92/43/EHS o ochraně přírodních stanovišť, volně žijících živočichů a planě rostoucích rostlin (tzv. směrnice o stanovištích)** Návrh neprokazuje, že vymezení akcelerační oblasti AOV47 – Bukovec nebude mít významný negativní vliv na lokality soustavy Natura 2000 v širším území, zejména na evropsky významnou lokalitu Chýnovské jeskyně (CZ0314634), která představuje významné zimoviště netopýrů. Dokumentace nehodnotí migrační vazby mezi touto lokalitou a okolní krajinou, přestože netopýři využívají rozsáhlé území mimo vlastní lokalitu Natura 2000, včetně lesních a zemědělských ploch, které jsou předmětem vymezení akcelerační oblasti.	

Poř.č.	Připomínkové místo	Číslo jednací	Článek	AO	Připomínka	Vyhodnocení
					Nelze proto vyloučit, že realizace větrných elektráren povede k negativnímu ovlivnění populací chráněných druhů, které jsou předmětem ochrany této lokality, zejména v důsledku kolizí a barotraumatu. Tím není splněn požadavek čl. 6 odst. 3 směrnice Rady 92/43/EHS, podle něhož musí být jakýkoliv plán nebo program podroben odpovídajícímu posouzení jeho vlivů na lokality Natura 2000 a musí být s jistotou vyloučen jeho negativní vliv. Viz citace: *Čl. 6 odst. 3. Jakýkoli plán nebo projekt, který s určitou lokalitou přímo nesouvisí nebo není pro péči o ni nezbytný, avšak bude mít pravděpodobně na tuto lokalitu významný vliv, a to buď samostatně, nebo v kombinaci s jinými plány nebo projekty, podléhá* **odpovídajícímu** *posouzení jeho důsledků pro lokalitu z hlediska cílů její ochrany. S přihlédnutím k výsledkům uvedeného hodnocení důsledků pro lokalitu a s výhradou odstavce 4* **schválí příslušné orgány příslušného státu tento plán nebo projekt teprve poté, co se ujistí, že nebude mít nepříznivý účinek na celistvost příslušné lokality, a co si v případě potřeby opatří stanovisko široké veřejnosti.** **Návrh řešení:** Navrhuje se, aby bylo doplněno plnohodnotné naturové posouzení v souladu s požadavky evropského práva. Pokud nebude možné uvedené nedostatky objektivně a přezkoumatelně odstranit, požaduji vypuštění akcelerační oblasti AOV47 – Bukovec a souvisejícího územního opatření z návrhu Změny č. 2 Územního rozvojového plánu ČR. Požaduji, aby tato shora uvedená připomínka byla samostatně a s řádným odůvodněním vypořádána. 8.3 Rozpor se směrnicí Evropského parlamentu a Rady 2011/92/EU o posuzování vlivů některých veřejných a soukromých záměrů na životní prostředí (EIA) Návrh Změny č. 2 Územního rozvojového plánu České republiky předpokládá umístění záměrů, které mohou mít významný vliv na životní prostředí, aniž by byly tyto vlivy v dostatečném rozsahu vyhodnoceny již na úrovni koncepce. Klíčové otázky, jako jsou hlukové zatížení, vlivy na krajinný ráz, dopady na obyvatelstvo či biodiverzitu, jsou odkládány do navazujících řízení. Takový postup je v rozporu s cílem směrnice Evropského parlamentu a Rady 2011/92/EU, která **požaduje včasné a komplexní posouzení vlivů na životní prostředí**, aby bylo možné předcházet závažným negativním dopadům. **Návrh řešení:** Navrhuje se doplnění plného posouzení vlivů odpovídajícího požadavkům směrnice ve smyslu připomínek v oddílech 6 a 7 tohoto podání. Pokud nebude možné uvedené nedostatky objektivně a přezkoumatelně odstranit, požaduji vypuštění akcelerační oblasti AOV47 – Bukovec a souvisejícího územního opatření z návrhu Změny č. 2 Územního rozvojového plánu ČR. Požaduji, aby tato shora uvedená připomínka byla samostatně a s řádným odůvodněním vypořádána. **8.4 Rozpor se směrnicí Evropského parlamentu a Rady (EU) 2023/2413 (RED III)** Návrh Změny č. 2 Územního rozvojového plánu České republiky **neprokazuje, že při vymezování akcelerační oblasti AOV47 – Bukovec byla upřednostněna území s nízkým konfliktním potenciálem**, zejména zastavěné plochy, brownfieldy nebo jinak narušená území. Naopak se jedná o území s významnými přírodními a krajinnými hodnotami, zemědělskou půdou a lesními porosty. Směrnice Evropského parlamentu a Rady (EU) 2023/2413 ze dne 18. října 2023, kterou se mění směrnice (EU) 2018/2001, nařízení (EU) 2018/1999 a směrnice 98/70/ES, pokud jde o podporu energie z obnovitelných zdrojů, a zrušuje směrnice Rady (EU) 2015/652 (RED III) přitom předpokládá, že rozvoj obnovitelných zdrojů energie bude **směřován přednostně do méně konfliktních lokalit a nebude nepřiměřeně zasahovat do chráněných složek životního prostředí a s využitím veškerých dostupných dat o životním prostředí. Ani tento postup Změna č. 2 URP neprokazuje, jak je podrobně rozebráno v oddílech 6. až 8. tohoto podání.** Dále tato směrnice předpokládá vícenásobné využití lokalit, tj. lokalit už používaných k výrobě energie, dostupnost energetické infrastruktury k napojení, což lokalita **nesplňuje**, viz shora uvedená připomínka v oddíle 6. podání o nemožnosti napojení lokality na vysokonapěťovou distribuční síť. **Stejně tak stanovení mitigačních podmínek nesplňuje požadavky kladené příslušnou směrnicí.** Viz citace příslušné části směrnice: *Článek 15b* *Mapování oblastí nezbytných pro vnitrostátní příspěvky k celkovému cíli Unie v oblasti obnovitelných zdrojů energie do roku 2030*	

Poř.č.	Připomínkové místo	Číslo jednací	Článek	AO	Připomínka	Vyhodnocení
					1. Do 21. května 2025 provedou členské státy **koordinované mapování pro účely zavádění energie z obnovitelných zdrojů na svém území s cílem určit domácí potenciál a dostupné pevninské povrchové, podpovrchové, mořské nebo vnitrozemské vodní oblasti,** *jež jsou nezbytné pro instalaci zařízení na výrobu energie z obnovitelných zdrojů, a související infrastrukturu, jako je síť a skladovací zařízení, včetně tepelné akumulace, které jsou nezbytné ke splnění alespoň jejich vnitrostátních příspěvků k celkovému cíli v oblasti obnovitelných zdrojů energie do roku 2030 stanovenému v čl. 3 odst. 1 této směrnice. Za tímto účelem mohou členské státy využívat své stávající dokumenty nebo plány územního plánování, včetně územních plánů námořních prostor vypracovaných v souladu se směrnicí Evropského parlamentu a Rady 2014/89/EU (¹²), nebo z těchto* *dokumentů či plánů vycházet. Členské státy při mapování nezbytných oblastí podle potřeby zajistí koordinaci mezi všemi příslušnými vnitrostátními, regionálními a místními orgány a subjekty, včetně provozovatelů sítí.* *Členské státy zajistí, aby tyto oblasti, včetně stávajících zařízení na výrobu energie z obnovitelných zdrojů a mechanismů spolupráce, odpovídaly odhadovaným trajektoriím a celkové plánované instalované kapacitě technologií v oblasti energie z obnovitelných zdrojů stanovené v jejich vnitrostátních plánech v oblasti energetiky a klimatu předložených podle článků 3 a 14 nařízení (EU) 2018/1999.* *2. Členské státy při určování oblastí uvedených v odstavci 1 zohlední zejména:* *a) dostupnost energie z obnovitelných zdrojů a potenciál pro výrobu energie z obnovitelných zdrojů u různých druhů technologií v pevninských povrchových, podpovrchových, mořských nebo vnitrozemských vodních oblastech;* *b) předpokládanou poptávku po energii s přihlédnutím k potenciální flexibilitě aktivní reakce na poptávku a očekávanému zvýšení účinnosti, jakož i k integraci do energetického systému;* *c)* **dostupnost příslušné energetické infrastruktury, včetně sítí, skladování a dalších nástrojů flexibility, nebo potenciál k vybudování nebo modernizaci takové síťové infrastruktury a skladování.** *3. Členské státy upřednostní* **vícenásobné využití** *oblastí uvedených v odstavci 1. Projekty v oblasti energie z obnovitelných zdrojů musí být* **slučitelné s již existujícím využitím těchto oblastí.** *4. Členské státy pravidelně přezkoumávají a v nutných případech aktualizují oblasti uvedené v odstavci 1 tohoto článku, zejména v souvislosti s aktualizací svých vnitrostátních plánů v oblasti energetiky a klimatu předložených podle článků 3 a 14 nařízení (EU) 2018/1999.* *Článek 15c* *Oblasti pro zrychlené zavádění obnovitelných zdrojů energie* *1. Do 21. února 2026 členské státy zajistí, aby příslušné orgány přijaly jeden nebo více plánů, které jako dílčí část oblastí uvedených v čl. 15b odst. 1 určí oblasti pro zrychlené zavádění obnovitelných zdrojů energie, a to pro jeden nebo více druhů obnovitelných zdrojů energie. Členské státy mohou vyloučit spalovací zařízení na biomasu a vodní elektrárny. Příslušné orgány v těchto plánech:* *a) vymezí dostatečně homogenní pevninské, vnitrozemské vodní a mořské oblasti, v nichž se neočekává, že zavedení určitého druhu nebo určitých druhů obnovitelných zdrojů energie bude mít vzhledem ke zvláštnostem vybrané oblasti významný dopad na životní prostředí, přičemž:* *i)* **upřednostní umělé a zastavěné plochy, jako jsou střechy a fasády budov, dopravní infrastruktura a její bezprostřední okolí, parkoviště, zemědělské podniky, skládky, průmyslové areály, doly, umělé vnitrozemské vodní útvary, jezera nebo nádrže a případně městské čistírny odpadních vod, a dále znehodnocenou půdu, kterou nelze využívat pro zemědělství;** *ii) vyloučí lokality sítě Natura 2000 a oblasti určené v rámci vnitrostátních systémů ochrany přírody a zachování biologické rozmanitosti, oblasti hlavních migračních tras ptáků a mořských savců,* **jakož i další oblasti stanovené na základě map citlivosti a nástrojů uvedených v bodu iii),** *s výjimkou umělých a zastavěných ploch nacházejících se v těchto oblastech, jako jsou střechy, parkoviště nebo dopravní infrastruktura;* *iii) použijí* **všechny** *vhodné a přiměřené nástroje a datové soubory k určení oblastí, v nichž by zařízení na výrobu energie z obnovitelných zdrojů* **neměla významný dopad na životní prostředí,** *včetně mapování citlivosti volně žijících živočichů a planě rostoucích rostlin, přičemž* **zohlední** *data, jež jsou k dispozici v souvislosti s rozvojem soudržné sítě Natura 2000, jak pokud jde o typy stanovišť a druhy chráněné podle směrnice Rady 92/43/EHS (¹³), tak o ptáky a lokality podle směrnice Evropského parlamentu a Rady 2009/147/ES (¹⁴);* *b) stanoví přiměřená pravidla pro určené oblasti pro zrychlené zavádění obnovitelných zdrojů energie, včetně* **účinných** *zmírňujících opatření, která mají být přijata za účelem instalace zařízení na výrobu*	

Poř.č.	Připomínkové místo	Číslo jednací	Článek	AO	Připomínka	Vyhodnocení
					energie z obnovitelných zdrojů a skladování energie na stejném místě, jakož i zařízení nezbytných pro jejich připojení k soustavě, aby se zabránilo nepříznivému dopadu na *[pokračování na následující straně]* životní prostředí, ke kterému by mohlo dojít, nebo pokud to není možné, aby se tyto dopady výrazně omezily, případně aby se zajistilo, aby byla přiměřeně a včas uplatňována vhodná zmírňující opatření s cílem zajistit dodržování povinností stanovených v čl. 6 odst. 2 a čl. 12 odst. 1 směrnice 92/43/EHS, článku 5 směrnice 2009/147/EHS a čl. 4 odst. 1 písm. a) bodu i) směrnice Evropského parlamentu a Rady 2000/60/ES (*15) a zamezilo se zhoršení a bylo dosaženo dobrého ekologického stavu nebo dobrého ekologického potenciálu v souladu s čl. 4 odst. 1 písm. a) směrnice 2000/60/ES. Pravidla uvedená v bodu b) prvního pododstavce se zaměří na specifika jednotlivých určených oblastí pro zrychlené zavádění obnovitelných zdrojů energie, na druh či druhy technologie v oblasti energie z obnovitelných zdrojů, které mají být v jednotlivých oblastech zavedeny, a na zjištěný dopad na životní prostředí. **Návrh řešení:** Navrhuje doplnění odůvodnění předmětného územního opatření ve vazbě na výše uvedené požadavky směrnice ve smyslu připomínek v oddílech 6 a 7 tohoto podání. Pokud nebude možné uvedené nedostatky objektivně a přezkoumatelně odstranit, požaduji vypuštění akcelerační oblasti AOV47 – Bukovec a souvisejícího územního opatření z návrhu Změny č. 2 Územního rozvojového plánu ČR. Požaduji, aby tato shora uvedená připomínka byla samostatně a s řádným odůvodněním vypořádána. **8.5 Rozpor s Aarhuskou úmluvou (Úmluva o přístupu k informacím, účasti veřejnosti na rozhodování a přístupu k právní ochraně v záležitostech životního prostředí Sdělení č. 124/2004 Sb. m. s.)** **Proces pořizování návrhu neumožnil efektivní účast veřejnosti v rozsahu požadovaném Aarhuskou úmluvou. Zapojení veřejnosti při tvorbě návrhu neexistovalo a tudíž nebyly zohledněny zásadní připomínky dotčených obcí ani obyvatel, včetně závazného místního referenda a hromadné petice.** V preambuli této úmluvy se mimo jiné uvádí: *uznávajíce také, že **každý jedinec má právo žít v prostředí zajišťujícím jeho zdraví a životní pohodu** a že má povinnost, jako jednotlivec i spolu s ostatními, chránit a zlepšovat životní prostředí ve prospěch současných i budoucích generací,* *majíce na zřeteli, že mají-li občané uplatňovat toto právo a dostát této povinnosti, musí mít přístup k informacím o životním prostředí, **musí být oprávněni podílet se na rozhodování týkajícím se životního prostředí** a musí mít přístup k právní ochraně v záležitostech životního prostředí;* *uznávajíce, že v tomto ohledu mohou občané potřebovat pomoc, aby mohli využívat svých práv,* *uznávajíce, že lepší přístup k informacím o životním prostředí **a účast veřejnosti na rozhodování ve věcech životního prostředí zvyšuje kvalitu rozhodnutí a jejich prosazování**, přispívá ke zvyšování povědomí veřejnosti o otázkách životního prostředí, **poskytuje veřejnosti příležitost vyjádřit své obavy a zájmy a umožňuje orgánům veřejné správy brát tyto obavy a zájmy náležitě v úvahu**,* *usilujíce touto úmluvou **o posílení odpovědnosti a transparentnosti rozhodování a o posílení podpory veřejnosti v prospěch rozhodnutí týkajících se životního prostředí**,* *uznávajíce, že ve všech odvětvích veřejné správy je žádoucí **transparentnost**, a vyzývajíce zákonodárné orgány k uplatňování principů této úmluvy ve svých postupech,* *uznávajíce také, že veřejnost potřebuje znát postupy, kterými se může podílet na rozhodování, které se týká životního prostředí, že potřebuje mít **volný přístup k těmto postupům a že musí vědět, jak těchto postupů využít**,* *uznávajíce dále důležitost role, které v ochraně životního prostředí mohou hrát **jednotliví občané, nestátní organizace a soukromý sektor**,* **Dále Článek 6 Úmluvy mimo jiné uvádí:** *Účast veřejnosti na rozhodování o specifických činnostech* *1. Každá strana bude* *(a) uplatňovat ustanovení tohoto článku vzhledem k rozhodnutím o tom, zda povolit navrhované činnosti uvedené v příloze I;* *(zde je uvedeno mimo jiné:* *17. Výstavba nadzemního elektrického vedení o napětí 220 kV nebo více a o délce větší než 15 km.*	

Poř.č.	Připomínkové místo	Číslo jednací	Článek	AO	Připomínka	Vyhodnocení
					20. Jakákoli činnost nezahrnutá do odstavců 1 až 19 výše, pro kterou je účast veřejnosti stanovena procedurou posuzování vlivu na životní prostředí (EIA) v souladu s vnitrostátní legislativou.) *(b) uplatňovat ustanovení tohoto článku - v souladu se svým vnitrostátním právem - také k rozhodnutím o navrhovaných činnostech, které nejsou uvedeny v příloze I a které mohou mít významný vliv na životní prostředí. Strany k tomuto účelu určí, zda navrhované aktivity podléhají těmto ustanovením;* *(c) moci rozhodnout případ od případu, pokud tak stanoví jejich vnitrostátní právo, neuplatňovat ustanovení tohoto článku na navrhované činnosti k zajištění bezpečnosti státu, pokud se strany domnívají, že by uplatňování tohoto článku mohlo tyto cíle nepříznivě ovlivnit.* *2. Dotčená veřejnost bude přiměřeně, včas a účinně informována buď veřejným oznámením nebo individuálně, v dostatečně rané fázi procedury environmentálního rozhodování mimo jiné o:* *(a) navrhované činnosti a o žádosti, o níž bude rozhodováno;* *(b) povaze možných rozhodnutí nebo o návrhu rozhodnutí;* *(c) orgánu veřejné správy odpovědném za vydání rozhodnutí;* *(d) předpokládaném postupu, včetně údajů, kdy a jak budou poskytnuty informace o:* *(i) zahájení procedury rozhodování;* *(ii) možnosti veřejnosti účastnit se tohoto řízení;* *(iii) termínu a místě předpokládaného veřejného jednání;* *(iv) určení orgánu veřejné správy, od něhož lze získat relevantní informace, a u něhož jsou uloženy relevantní informace k přezkoumání ze strany veřejnosti;* *(v) příslušném orgánu veřejné správy nebo o dalších úředních orgánech, jimž lze podávat připomínky nebo dotazy, a o harmonogramu předávání těchto připomínek a dotazů;* *(vi) sdělení, jaké informace o životním prostředí vztahující se k navrhované činnosti jsou dostupné; a* *(e) skutečnosti, zda navrhovaná činnost podléhá proceduře posuzování vlivů na životní prostředí (EIA) nebo posuzování vlivů na životní prostředí přesahujících státní hranice.* *3. Postupy pro účast veřejnosti zahrnou rozumné lhůty pro jednotlivé fáze, které poskytnou dostatek času pro informování veřejnosti v souladu s odstavcem 2 a které poskytnou dostatek času veřejnosti k přípravě a k účinné účasti na rozhodování v záležitostech životního prostředí.* *4. Každá strana zajistí účast veřejnosti v počátečním stadiu rozhodování, kdy jsou ještě všechny možnosti výběru a alternativ otevřeny a kdy účast veřejnosti může být účinná.* *5. Pokud je to účelné, měla by každá strana vést případné žadatele k tomu, aby ještě před podáním žádosti o povolení určili dotčenou veřejnost, aby s ní zahájili diskusi a poskytli jí informace týkající se cílů jejich žádosti.* *6. Každá strana bude od příslušných orgánů veřejné správy požadovat, aby byl dotčené veřejnosti umožněn přístup k přezkoumání všech informací relevantních pro dané rozhodování, na požádání v případech, kdy je tak stanoveno vnitrostátním právem, zdarma a co možná nejdříve poté, co se stanou dostupné informace, které jsou uvedeny v tomto článku a které jsou dostupné v době procedury účasti veřejnosti na rozhodování, aniž by tím bylo dotčeno právo stran odmítnout předat jisté informace v souladu s článkem 4, odstavci 3 a 4. Relevantní informace budou přinejmenším zahrnovat následující, a to aniž by bylo dotčeno ustanovení článku 4:* *(a) popis místa a fyzikálních a technických charakteristik navrhované činnosti, včetně odhadů předpokládaných zbytků a emisí;* *(b) popis významných vlivů navrhované činnosti na životní prostředí;* *(c) popis opatření předpokládaných k prevenci nebo ke snížení těchto vlivů, včetně emisí;* *(d) netechnický souhrn výše uvedených bodů;* *(e) popis hlavních variant navrhované činnosti, které žadatel zkoumal; a* *(f) hlavní zprávy a doporučení, v souladu s vnitrostátní právní úpravou, určené orgánům veřejné správy v době, kdy má být dotčená veřejnost informována v souladu s odstavcem 2 výše.* *7. Postupy pro účast veřejnosti jí umožní předkládat písemně nebo - v případě vhodnosti - na veřejném jednání nebo veřejném průzkumu s žadatelem, jakékoli připomínky, informace, rozbory nebo stanoviska, které veřejnost považuje za relevantní ve vztahu k navrhované činnosti.* *8. Každá strana zajistí, že v rozhodnutí bude náležitě brán v úvahu výsledek účasti veřejnosti.* *9. Pokud bylo rozhodnutí vydáno orgánem veřejné správy, každá strana zajistí, aby o něm byla veřejnost okamžitě informována v souladu s příslušnými postupy. Každá strana zpřístupní veřejnosti text rozhodnutí a důvody i hlediska, na nichž je rozhodnutí založeno.*	

Poř.č.	Připomínkové místo	Číslo jednací	Článek	AO	Připomínka	Vyhodnocení
					Tím došlo k **zásadnímu** omezení práva veřejnosti účastnit se rozhodování o záležitostech životního prostředí a k oslabení principu transparentnosti a participace. V žádném případě nebyla plně dodržena ustanovení článku 6 předmětné úmluvy. **Návrh řešení:** Požaduji plně respektovat právo veřejnosti a územně samosprávných celků na plnou a skutečně realizovatelnou účast při tvorbě takového návrhu a zohlednit tuto skutečnost při přípravě vymezení předmětné AOV 47 tak, že bude celý proces zopakován. Požaduji doplnění objektivního vyhodnocení kvality participace veřejnosti a samospráv, doplnění analýzy skutečné možnosti obcí ovlivnit návrh akcelerační oblasti a přepracování procesu participace tak, aby veřejnost a obce mohly reálně ovlivnit základní parametry návrhu již v rané fázi přípravy koncepce. Pokud nebude možné uvedené nedostatky objektivně a přezkoumatelně odstranit, požaduji vypuštění akcelerační oblasti AOV47 – Bukovec a souvisejícího územního opatření z návrhu Změny č. 2 Územního rozvojového plánu ČR. Požaduji, aby tato shora uvedená připomínka byla samostatně a s řádným odůvodněním vypořádána. **8.6 Rozpor s Evropskou úmluvou o krajině (European Landscape Convention, ETS No. 176)** **Návrh Změny č. 2 Územního rozvojového plánu ČR nedostatečně zohledňuje ochranu krajiny jako základní složky životního prostředí a nebere v úvahu charakter území jako krajiny s významnými estetickými a kulturními hodnotami.** Vymezení akcelerační oblasti v takto citlivém území vede k narušení krajinného rázu a dálkových pohledů, aniž by byly tyto dopady adekvátně vyhodnoceny. **Citace SEA:** *Hodnocené území se vyznačuje vysokou koncentrací kulturně-historických hodnot, které se uplatňují v bezprostředním okolí i v širších krajinných souvislostech. V okruhu do 1 km se nachází řada drobných sakrálních prvků (boží muka, kaple, výklenkové kaple) a významnější objekt v podobě kostela sv. Václava se hřbitovem. Ve vzdálenosti do 2 km jsou zastoupeny další významné prvky, zejména kostel sv. Martina a Památník slovanského bratrství. V širším okolí do 5 km a 15 km se pak koncentruje mimořádně široké spektrum památek, včetně kostelů, kaplí, historických areálů, zámků a hradů, přičemž zásadní roli hrají dominanty jako hrad Choustník, hrad Kámen či zámek Červená Lhota. Tyto objekty se významně uplatňují v dálkových pohledech a tvoří klíčové kompoziční prvky krajiny. V tomto případě lze očekávat potenciálně mírně negativní vliv.* *Podmínky a zmírňující opatření ÚO: Nastavena podmínka pro max. výšku VTE z důvodu ochrany krajinného rázu a kulturních hodnot v území. Stanovena podmínka ochrany nemovitých kulturních památek. Dále v rámci odůvodnění stanovena podmínka zachovat nerušený rámec dominanty hradu Choustníka v osách V-Z, SZ.* *Bodové hodnocení -1* *Opatření SEA: Navržené podmínky a zmírňující opatření jsou v ÚO řešeny s ohledem na charakter záměru v adekvátním rozsahu. V rámci posouzení SEA nejsou navržena další zmírňující opatření.* *Účinek Nepřímý mírně negativní Čas / Trvání Dlouhodobý a trvalý mírně negativní* Vady návrhu včetně veškeré dokumentace k němu příslušející jsou popsány v připomínce ohledně krajinného rázu v oddílu 6 tohoto podání. Tento postup je v rozporu s principy Evropské úmluvy o krajině, která zdůrazňuje ochranu, správu a plánování krajiny jako veřejného zájmu. **Návrh řešení:** Navrhuje se doplnění plného posouzení vlivů odpovídajícího požadavkům směrnice ve smyslu připomínek v oddílech 6 a 7 tohoto podání. Pokud nebude možné uvedené nedostatky objektivně a přezkoumatelně odstranit, požaduji vypuštění akcelerační oblasti AOV47 – Bukovec a souvisejícího územního opatření z návrhu Změny č. 2 Územního rozvojového plánu ČR. Požaduji, aby tato shora uvedená připomínka byla samostatně a s řádným odůvodněním vypořádána. **IX. ROZPOR NÁVRHU ZMĚNY Č. 2 ÚZEMNÍHO ROZVOJOVÉHO PLÁNU ČR A NÁVRHU ÚZEMNÍHO OPATŘENÍ O VYMEZENÍ AOV Č. 47 BUKOVEC A DOKUMENTACE SEA VČETNĚ JEJICH ODŮVODNĚNÍ S ÚSTAVNÍM POŘÁDKEM ČESKÉ REPUBLIKY** **9.1. Porušení rovnosti před zákonem** **9.1.1 Porušení rovnosti před zákonem dle čl. 3 odst. 1 Listiny základních práv a svobod** Schválením akceleračních zón, tj. návrhu Změny č. 2 Územního rozvojového plánu České republiky by se v České republice vymezila území, ve kterých se **protiústavně zjednodušuje a zrychluje povolování proces pro určitý vybraný druh staveb**, tedy vyčleňuje se v rozporu s principem rovnosti	

Poř.č.	Připomínkové místo	Číslo jednací	Článek	AO	Připomínka	Vyhodnocení
					před zákonem určitý druh správního řízení do zvláštního právního režimu. Základní princip rovnosti přitom vyžaduje, aby byl zákon ve stejných nebo obdobných situacích vymáhán stejně pro všechny. Rovněž Ústavní soud ČR konstantně a trvale zakazuje libovůli, a vždy v rámci rovnosti před zákonem zkoumá, **zda zákonodárce nevytvořil neodůvodněné rozdíly, které nemají racionální základ**. Zde tato nedůvodná nerovnost byla zákonodárcem vytvořena pro určitý druh staveb, a tedy **pro nedůvodně protěžovanou skupinu stavebníků a vlastníků nemovitostí bylo vytvořeno speciální a nedůvodně zjednodušené stavební řízení**; tím se vytvořil právní stav, kdy **pro stavby typově trvale a často nevratně vysoce zatěžující krajinu a její obyvatele a s výraznými faktickými dopady na krajinu a její obyvatele se paradoxně zjednodušuje jejich povolování, zatímco u staveb výrazně jednodušších se trvá na standardní náročnosti povolovacího řízení.** Pro stavebníky VTE se tedy vytvořilo ze strany zákonodárců protekční právní prostředí, tj. využila se pozitivní právní diskriminace, kterou se životní prostředí – snížením těchto klasických standardů – spíše potencionálně ohrožuje. Bylo tedy **porušeno ústavně chráněné právo na rovnost před zákonem dle čl. 3 odst. 1 Listiny základních práv a svobod.** Rovnost před zákonem není přitom privilegium, ale základní právo; **stavebníci VTE nemají právo být zvýhodňováni ve stavebním právu vůči ostatním stavebníkům, ale zcela naopak, bylo by důvodné a obhajitelné požadovat po nich s ohledem na náročnost staveb a jejich dopady do krajiny a na obyvatele přísnější podmínky.** „Rovnost před zákonem" je základní právní princip zaručující, že se všemi osobami je zacházeno stejně bez diskriminace, a to **včetně jakékoli pozitivní diskriminace**. Tento princip, ukotvený v ústavním pořádku (Listina základních práv a svobod), **zajišťuje rovný přístup k právům a spravedlivému procesu před orgány veřejné moci, tedy i před orgány ve stavebním řízení.** **Rychlost předmětného správního řízení v případě VTE není přitom absolutně důvodným argumentem, ale spíše naopak, svědčí v jeho neprospěch.** Rychlost při náročnosti těchto staveb je spíše negativum, zvláště snižuje-li se nároky na tato řízení. **Rovnost před zákonem je právní právo, které zaručuje všem stejné zacházení ve vztahu k našeho právnímu řádu dle našeho ústavního pořádku; proto zavedení akceleračních zón je nepochybně protiústavním zásahem a nemůže při obhajobě jakkoli obstát. Proto jakýkoli krok realizovaný na jejich podkladě je krokem v rozporu s právem.** **Návrh řešení:** Požaduji respektovat platnou právní úpravu a ústavní principy a zohlednit tuto skutečnost při vymezení předmětné AOV 47 tak, že buď bude použit při vymezení akcelerační oblasti č. 47 Bukovec koncepčně správný nástroj územního plánování anebo doplnit hodnocení SEA na úroveň popsanou v ostatních námitkách, tak aby bylo možno seriózně posoudit skutečné vlivy posuzovaného záměru a odstranit tím způsobenou shora uvedenou nerovnost. Pokud nebude možné uvedené nedostatky objektivně a přezkoumatelně odstranit, požaduji vypuštění akcelerační oblasti AOV47 – Bukovec a souvisejícího územního opatření z návrhu Změny č. 2 Územního rozvojového plánu ČR. Požaduji, aby tato shora uvedená připomínka byla samostatně a s řádným odůvodněním vypořádána. **9.1.2 Porušení čl. 4 odst. 3, 4 Ústavy České republiky** Dále jde o porušení čl. 4, odst. 3 Ústavy ČR: Zákonná omezení základních práv a svobod musí platit stejně pro všechny případy, které splňují stanovené podmínky a porušení čl. 4, odst. 4: Při používání ustanovení o mezích základních práv a svobod musí být šetřeno jejich podstaty a smyslu. Taková omezení nesmějí být zneužívána k jiným účelům, než pro které byla stanovena. Jak už bylo uvedeno výše, přijetím právní úpravy akceleračních zón došlo k zásadnímu protiústavnímu narušení principu rovnosti, když pro vybrané typy staveb, zde větrných elektráren, byly jedny subjekty práva nedůvodně procesně zvýhodněny (pozitivní diskriminace), a jiné subjekty práva v tomto smyslu znevýhodněny. **Investoři větrných elektráren se stali právní úpravou zákonodárcem nedůvodně preferováni ve stavebním řízení**, zatímco **investoři jiných staveb nikoli** (byla jim ponechána původní právní pozice). Všichni **účastníci správních řízení staveb** větrných elektráren, kteří jsou jimi hrubě zasahováni, jsou tak rovněž zasaženi do svých vlastnických práv **s výrazně omezenými procesními právy**, protože se nemohou daným stavbám bránit v dostatečném rozsahu pro nedůvodného zvýhodněn těchto staveb. **Není zde v žádném případě splněna ani tvrzená podmínka veřejného zájmu**, dané stavby VTE nejsou stavby veřejného zájmu, ani stavby které by musely být realizovány objektivně nedůvodně rychle, navíc jejich realizace by zcela objektivně a prokazatelně negativně zasahovala svým vlivem zcela zásadně do života obyvatel v jejich okolí. Dochází tak k narušování ústavního pořádku, a to citovaných dvou článků Listiny základních práv a svobod.	

Poř.č.	Připomínkové místo	Číslo jednací	Článek	AO	Připomínka	Vyhodnocení
					V případě porušení čl. 4, odst. 3 Ústavy ČR dochází k **nedůvodnému protekčnímu preferování správního řízení** konkrétních investorů s cílem dosažení jejich rychlejšího zisku, a to za porušení čl.4, odst.4, kdy je hrubě zasahováno do práv všech ostatních vlastníků v daném regionu a obecní samosprávy jako subjektu veřejného zájmu, tedy **kdy se zcela rezignovalo na šetření podstaty a smyslu práv všech dotčených subjektů práva.** Stavbou daných větrných elektráren by se výrazně omezila základní vlastnická práva všech ostatních subjektů, a zasáhlo by se současně trvale do jejich práva na život (na zdraví). **Žádný veřejný zájem, který by to vyvážil, přitom nelze ani při nejvyšší dobré vůli identifikovat.** **Návrh řešení:** Požaduji respektovat platnou právní úpravu a ústavní principy a zohlednit tuto skutečnost při vymezení předmětné AOV 47 tak, že buď bude použit při vymezení akcelerační oblasti č. 47 Bukovec koncepčně správný nástroj územního plánování anebo doplnit hodnocení SEA na úroveň popsanou v ostatních námitkách, tak aby bylo možno seriózně posoudit skutečné vlivy posuzovaného záměru a odstranit tím způsobenou shora uvedenou nerovnost. Pokud nebude možné uvedené nedostatky objektivně a přezkoumatelně odstranit, požaduji vypuštění akcelerační oblasti AOV47 – Bukovec a souvisejícího územního opatření z návrhu Změny č. 2 Územního rozvojového plánu ČR. Požaduji, aby tato shora uvedená připomínka byla samostatně a s řádným odůvodněním vypořádána. 9.2 Porušení čl. 7 Ústavy České republiky Dále jde o porušení čl. 7 Ústavního zákona č. 1/1993 Sb., tj. Ústavy České republiky: Stát dbá o šetrné využívání přírodních zdrojů a ochranu přírodního bohatství. Stát by tím, že by povolil realizovat všechny stavby VTE při naplnění limitních parametrů všech akceleračních oblastí, nedbal o šetrné využívání přírodních zdrojů a ochranu přírodního bohatství, tj. připustil by zasáhnout do krajiny natrvalo tak, že by ji regionálně zcela narušil a v zastavěné ploše natrvalo zničil. Tím by porušil daný článek Ústavy ČR. **Návrh řešení:** Požaduji respektovat platnou právní úpravu a ústavní principy a zohlednit tuto skutečnost při vymezení předmětné AOV 47 tak, že upraveny limity využití oblasti na přiměřenou úroveň ve smyslu výše podaných námitek a odstranit tím namítané zanedbání. Pokud nebude možné uvedené nedostatky objektivně a přezkoumatelně odstranit, požaduji vypuštění akcelerační oblasti AOV47 – Bukovec a souvisejícího územního opatření z návrhu Změny č. 2 Územního rozvojového plánu ČR. Požaduji, aby tato shora uvedená připomínka byla samostatně a s řádným odůvodněním vypořádána. **9.3 Porušení čl. 6, odst. 1 Ústavy České republiky** Podle čl. 6, odst. 1 Ústavy ČR: Každý má právo na život. Realizací daného záměru výstavby větrných elektráren za daných podmínek by mohlo dojít k přímému **porušení práva dotčených obyvatel na život, když ten by mohl být ohrožen dopady vlivu provozování daných elektráren, včetně hluku, zásahů do krajiny, možných námraz a přímého ohrožené zdraví.** To je již doplňováno technickými vědeckými studiemi. **Návrh řešení:** Požaduji respektovat platnou právní úpravu a ústavní principy a zohlednit tuto skutečnost při vymezení předmětné AOV 47 ve smyslu výše uvedených připomínek tak, aby bylo možno seriózně posoudit skutečné vlivy posuzovaného záměru a odstranit tím shora uvedený rozpor. Pokud nebude možné uvedené nedostatky objektivně a přezkoumatelně odstranit, požaduji vypuštění akcelerační oblasti AOV47 – Bukovec a souvisejícího územního opatření z návrhu Změny č. 2 Územního rozvojového plánu ČR. Požaduji, aby tato shora uvedená připomínka byla samostatně a s řádným odůvodněním vypořádána. **9.4 Porušení čl. 11, odst. 1 Ústavy České republiky** Podle čl. 11, odst. 1 Ústavy ČR: Každý má právo vlastnit majetek. Vlastnické právo všech vlastníků má **stejný** zákonný obsah a ochranu. **Vlastnické právo vlastníků pozemků, na kterých má být prováděna procesně „protekční" výstavba větrných elektráren, je však bezdůvodně preferováno zmírněním podmínek** před vlastnictvím vlastníků pozemků, na kterých je provedeno obydlí. Výše uvedené má přímou souvislost s ust. § 3 zákona č. 416/2009 Sb. o urychlení výstavby strategicky významné infrastruktury v platném znění, který stanoví v odst. 1: *(1) Pro odejmutí nebo omezení práv k pozemkům nebo stavbám potřebným pro uskutečnění dopravní, vodní, energetické nebo těžební infrastruktury, infrastruktury pro ukládání oxidu uhličitého nebo*	

Poř.č.	Připomínkové místo	Číslo jednací	Článek	AO	Připomínka	Vyhodnocení
					infrastruktury elektronických komunikací platí zákon o vyvlastnění (zákona č. 184/2006 Sb. v platném znění), pokud tento zákon nestanoví jinak. Vyvlastňovacím úřadem je dle § 15 odst. 1 písm. d) Dopravní a energetický stavební úřad. Přičemž další ustanovení tohoto tzv. liniového zákona stanoví, že jde o stavbu energetické infrastruktury **§ 1** *(1) Tento zákon zapracovává příslušné předpisy Evropské unie(24) a upravuje postupy při přípravě a povolování staveb dopravní, vodní, energetické a těžební infrastruktury, infrastruktury pro ukládání oxidu uhličitého, infrastruktury elektronických komunikací a strategických investičních staveb, při získávání práv k pozemkům a stavbám potřebných pro uskutečnění uvedených staveb a uvádění těchto staveb do užívání s cílem urychlit jejich majetkoprávní přípravu, povolování a následný soudní přezkum správních rozhodnutí v souvislosti s těmito stavbami. Tento zákon dále upravuje v návaznosti na přímo použitelný předpis Evropské unie(10) výkon státní správy a postup při povolování projektů společného zájmu a postup při přijímání rozhodnutí o určení oblasti jako údolí pro urychlení zavádění technologií pro nulové čisté emise.* *(4) Energetickou infrastrukturou se pro účely tohoto zákona rozumějí stavby a zařízení elektrizační soustavy, plynárenské soustavy, soustavy zásobování tepelnou energií, stavby pro energetickou bezpečnost nebo stavby a zařízení ropovodů a produktovodů podle jiného zákona zřizované a provozované ve veřejném zájmu, pokud nejsou v rozporu s územním rozvojovým plánem a se zásadami územního rozvoje, dobíjecí stanice, vodíkové čerpací stanice nebo čerpací stanice na zkapalněný metan a stavby související s těmito stavbami a zařízeními.* *(5) Stavbou pro energetickou bezpečnost se pro účely tohoto zákona rozumí* *d) stavba výrobny elektřiny z obnovitelných zdrojů o celkovém instalovaném výkonu 15 MW a více, včetně staveb jejího připojení do elektrizační soustavy a s tímto připojením souvisejících; stavba výrobny elektřiny využívající energii větru se považuje za stavbu pro energetickou bezpečnost i jako součást souboru staveb výroben nebo zdrojů elektřiny využívajících energii větru, pokud soubor staveb v celkovém součtu překračuje hodnotu instalovaného výkonu podle části věty před středníkem.*** **Přičemž to fakticky pro případ postavení cca 4 ks VTE a více znamená možnost v rámci schválené akcelerační oblasti provést vyvlastnění a to nejen pozemků pro provedení staveb liniové doprovodné infrastruktury (napojení na distribuční síť), ale i samotných pozemků pro tuto výrobu!** To platí i přes toto ustanovení citovaného liniového zákona: **§ 2e** *(1) Stavba pro energetickou bezpečnost, s výjimkou staveb pro energetickou bezpečnost podle § 1 odst. 5 písm. d), je veřejně prospěšnou stavbou (zde však není vazba na § 3 odst. 1, jde stále o stavbu energetické infrastruktury). Tato stavba slouží k zajištění bezpečnostních zájmů České republiky v podobě udržitelné a soběstačné výroby energie.* *(2) V pochybnostech, zda jde o stavbu pro energetickou bezpečnost, platí stanovisko Dopravního a energetického stavebního úřadu.* Zákon o vyvlastnění č. 184/2006 Sb. pouze stanoví, že se použije, stanoví-li tak zákon zvláštní a dále: **§ 3** *(1) Vyvlastnění je přípustné jen pro účel vyvlastnění stanovený zvláštním zákonem a jen jestliže veřejný zájem na dosažení tohoto účelu převažuje nad zachováním dosavadních práv vyvlastňovaného. Vyvlastnění není přípustné, je-li možno práva k pozemku nebo stavbě potřebná pro uskutečnění účelu vyvlastnění získat dohodou nebo jiným způsobem.* *(2) Sleduje-li se vyvlastněním provedení změny ve využití nebo v prostorovém uspořádání území, včetně umisťování staveb a jejich změn, lze je provést, jen jestliže je v souladu s cíli a úkoly územního plánování.* **Pak platí naprosto zrychlený režim povolování i soudního přezkumu vyjádřený v liniovém zákoně:** **§ 2** *(1) Vztahuje-li se na řízení tento zákon, příslušný úřad v oznámení o zahájení řízení poučí účastníky o této skutečnosti.* *(2) Lhůty pro podání žalob proti rozhodnutím vydaným v řízeních podle § 1 se zkracují na polovinu; to neplatí, jde-li o řízení podle stavebního zákona. O žalobách rozhodne soud ve lhůtě 90 dnů. Ustanovení předchozí věty obdobně platí i pro řízení o opravných prostředcích proti rozhodnutí soudu o žalobě.* *(3) Jde-li o stavbu pro energetickou bezpečnost, činí lhůty pro podání žalob proti rozhodnutím vydaným v řízeních podle § 1 jeden měsíc. Tyto žaloby nelze rozšířit o dosud nenapadené výroky nebo je rozšířit*	

Poř.č.	Připomínkové místo	Číslo jednací	Článek	AO	Připomínka	Vyhodnocení
					o další žalobní body po uplynutí lhůty podle věty první. O žalobách podle věty první a opravných prostředcích proti rozhodnutí soudu o nich rozhodne soud ve lhůtě 90 dnů. **§ 2d** *(1) Proti rozhodnutí o povolení záměru stavby pro energetickou bezpečnost není přípustné odvolání.*** *(2) V řízeních podle § 1 ve věcech záměrů staveb pro energetickou bezpečnost správní orgány projednávají a rozhodují věc přednostně před jinými stavbami energetické infrastruktury. To neplatí pro stavby pro energetickou bezpečnost podle § 1 odst. 5 písm. d).* *(3) Správní orgán, který v souvislosti se záměrem stavby pro energetickou bezpečnost vydává rozhodnutí v řízeních podle § 1, není oprávněn prodloužit lhůtu pro jeho vydání.* Požaduji, aby tato shora uvedená připomínka byla samostatně a s řádným odůvodněním vypořádána. **Návrh řešení:** Požaduji respektovat platnou právní úpravu a ústavní principy a zohlednit tuto skutečnost při vymezení předmětné AOV 47 ve smyslu výše uvedených připomínek tak, aby bylo možno seriózně posoudit skutečné vlivy posuzovaného záměru a odstranit tím shora uvedený rozpor. Pokud nebude možné uvedené nedostatky objektivně a přezkoumatelně odstranit, požaduji vypuštění akcelerační oblasti AOV47 – Bukovec a souvisejícího územního opatření z návrhu Změny č. 2 Územního rozvojového plánu ČR. **9.5 Porušení čl. 11, odst. 3 Ústavy České republiky** Podle čl. 11, odst. 3 Ústavy ČR: Vlastnictví zavazuje. Nesmí být zneužito na újmu práv druhých anebo v rozporu se zákonem chráněnými obecnými zájmy. Jeho výkon nesmí poškozovat lidské zdraví, přírodu a životní prostředí nad míru stanovenou zákonem. Rovněž hrubě je porušován, když **vlastnické právo vlastníků pozemků, na kterých chtějí investoři zvýhodněně realizovat větrné elektrárny, je zneužíváno vůči vlastníkům druhých**, a výkon vlastnického práva proto, že na sousedních pozemcích bude realizována větrná elektrárna, bude poškozovat lidské zdraví, přírodu a životní prostředí nad míru stanovenou zákonem. Hodnota jejich pozemků výrazně klesne. Výhrady, které byly vůči výstavbě větrných elektráren vzneseny, přitom nikdo nevyvrací, naopak, jsou potvrzovány. **Návrh řešení:** Požaduji respektovat platnou právní úpravu a ústavní principy a zohlednit tuto skutečnost při vymezení předmětné AOV 47 ve smyslu výše uvedených připomínek tak, aby bylo možno seriózně posoudit skutečné vlivy posuzovaného záměru a odstranit tím shora uvedený rozpor. Pokud nebude možné uvedené nedostatky objektivně a přezkoumatelně odstranit, požaduji vypuštění akcelerační oblasti AOV47 – Bukovec a souvisejícího územního opatření z návrhu Změny č. 2 Územního rozvojového plánu ČR. Požaduji, aby tato shora uvedená připomínka byla samostatně a s řádným odůvodněním vypořádána. **9.6 Porušení čl. 12, odst. 1, věta první Ústavy České republiky** Podle čl. 12, odst.1, věta první: Realizací daného záměru výstavby větrných elektráren za daných podmínek je hrubě narušováno právo všech dotčených sousedních vlastníků na nedotknutelnost obydlí. **Podoba, projevy provozu daných staveb a jejich zásah do krajiny de facto jejich obydlí trvale, tj. navždy ničí.** **Návrh řešení:** Požaduji respektovat platnou právní úpravu a ústavní principy a zohlednit tuto skutečnost při vymezení předmětné AOV 47 ve smyslu výše uvedených připomínek tak, aby bylo možno seriózně posoudit skutečné vlivy posuzovaného záměru a odstranit tím shora uvedený rozpor. Pokud nebude možné uvedené nedostatky objektivně a přezkoumatelně odstranit, požaduji vypuštění akcelerační oblasti AOV47 – Bukovec a souvisejícího územního opatření z návrhu Změny č. 2 Územního rozvojového plánu ČR. Požaduji, aby tato shora uvedená připomínka byla samostatně a s řádným odůvodněním vypořádána. **9.7. Porušení čl. 10 Ústavy České republiky** Podle čl. 10 Ústavy České republiky, má aplikační přednost Smlouva o fungování Evropské unie a výše uvedené mezinárodní smlouvy, směrnic a dalších složek evropského práva před zákonem, pokud mezinárodní smlouva stanoví něco jiného. **Návrh řešení:** Požaduji respektovat platnou právní úpravu a ústavní principy a zohlednit aplikační přednost mezinárodních smluv ve smyslu výše uvedených připomínek tak, aby bylo možno seriózně posoudit skutečné vlivy posuzovaného záměru.	

Poř.č.	Připomínkové místo	Číslo jednací	Článek	AO	Připomínka	Vyhodnocení
					Pokud nebude možné uvedené nedostatky objektivně a přezkoumatelně odstranit, požaduji vypuštění akcelerační oblasti AOV47 – Bukovec a souvisejícího územního opatření z návrhu Změny č. 2 Územního rozvojového plánu ČR. Požaduji, aby tato shora uvedená připomínka byla samostatně a s řádným odůvodněním vypořádána. **X. ZÁSAH NÁVRHU ZMĚNY Č. 2 ÚZEMNÍHO ROZVOJOVÉHO PLÁNU ČR A NÁVRHU ÚZEMNÍHO OPATŘENÍ O VYMEZENÍ AOV Č. 47 BUKOVEC A DOKUMENTACE SEA VČETNĚ JEJICH ODŮVODNĚNÍ DO PRÁVA NA SAMOSPRÁVU, NESOUHLAS DOTČENÝCH OBCÍ A VEŘEJNOSTI** Vymezení akcelerační oblasti AOV47 – Bukovec je v přímém rozporu s vůlí dotčených obcí a obyvatel území, která byla opakovaně a jednoznačně vyjádřena prostřednictvím usnesení zastupitelstev, místního referenda a hromadné petice. **10.1 Nevhodné použití Změny č.2 Územního rozvojového plánu ČR jako nástroje k dosažení deklarovaného účelu** Vymezení akceleračních oblastí prostřednictvím změny č. 2 Územního rozvojového plánu velmi silně zasahuje do práva na samosprávu, v rámci, kterého obec pečuje o všestranný rozvoj svého území a o potřeby svých občanů. Jde především o uspokojování potřeby bydlení, ochrany a rozvoje zdraví, dopravy a spojů, potřeby informací, výchovy a vzdělávání, celkového kulturního rozvoje a ochrany veřejného pořádku. V rámci práva na samosprávu obec pečuje i o životní prostředí na svém území, které je předpokladem pro ochranu zdraví obyvatel, a také o přírodu a krajinu, jejichž dobrá kvalita představuje základní předpoklad pro rozvoj turismu a podnikání. Jinými slovy v obci, jejíž území a okolí může být ohroženo nevhodně naplánovanou výstavbou VTE, mohou být v důsledku toho občané obtěžování hlukem, což může mít i zdravotní důsledky, nemovitosti nacházející se příliš blízko VTE realizovaných v akcelerační oblasti mohou ztratit na hodnotě a také podnikání může být omezeno, neboť může dojít k poškození přírody a krajinného rázu, což může vést ke snížení počtu turistů. **Proto by si obec sama měla důkladně posoudit, v jakém rozsahu jsou ještě VTE na jejím území vhodné a únosné, resp. s jakým ještě počtem a umístěním VTE budou občané souhlasit. Tohoto detailního posouzení se znalostí místních potřeb a limitů a s respektem k právu na samosprávu nebude Změna č. 2 URP nikdy schopna.** **Vymezení akceleračních oblastí Změnou č. 2 URP znamená porušení Čl. 8 Ústavy ČR: Zaručuje se samospráva územních samosprávných celků a porušení Čl. 101, odst.1 Ústavy ČR: Obec je samostatně spravována zastupitelstvem.** Tím, že se připustil režim protiústavních akceleračních zón, se dále připustil zásahem zákonodárce zvenčí **protiprávní zásah do územních plánů**, jejichž obsah je jinak výsostným právem obcí a měst jako jednotek územních samospráv. **Podobným způsobem stát není oprávněn, a to ani zákonodárnou cestou, zasahovat do vyhrazené pravomoci obcí.** Schvalování územního plánu je proces ve finální kompetenci zastupitelstva obce, které rozhoduje o jeho pořízení, zadání i finálním vydání. Přijetím akceleračních zón došlo k protiústavnímu zásahu do práva na samosprávu v této oblasti, a pokud by došlo k povolení větrné elektrárny na základě tohoto právního předpisu, jednalo by se o rozhodnutí protiústavní rovněž v mezích citovaných článků. Právo na samosprávu je přitom garantováno přímo v Ústavě ČR. Ústavní soud k jeho významu říká: „Právo obcí na samosprávu je ústavně zaručeno a vyplývá především z čl. 8, čl. 100 odst. 1, čl. 101 odst. 1 a čl. 104 odst. 2 Ústavy. Ústavní soud dal v mnoha svých rozhodnutích najevo, že považuje místní samosprávu za nezastupitelnou složku rozvoje demokracie a opakovaně konstatoval, že místní samospráva je „výrazem práva a schopnosti místních orgánů, v mezích daných zákonem, v rámci své odpovědnosti a v zájmu místního obyvatelstva regulovat a řídit část veřejných záležitostí…" **Samospráva přitom musí mít reálnou možnost záležitosti a otázky místního významu, a to i ty, jež pro svou povahu přesahují místní nebo regionální rámec a o nichž rozhoduje ve své samostatné působnosti, řešit na základě svého svobodného uvážení.** Formou zastupitelské demokracie je tak realizována vůle občanů zastoupených na lokální a regionální úrovni a toliko odpovědností k voliči a na základě zákonného a ústavního rámce je samospráva ve svém konkrétním projevu posléze omezena… Z toho vyplývá, že obce musí mít prostřednictvím autonomního rozhodování svých zastupitelstev možnost svobodně se rozhodnout, jakým způsobem budou v mezích právního řádu spravovat záležitosti místního pořádku a rozhodovat o rozvoji území obce (nejen) prostřednictvím nástrojů územního plánování." (Nález ÚS sp. zn. IV. ÚS 938/22 ze dne 18. 8. 2023)	

Poř.č.	Připomínkové místo	Číslo jednací	Článek	AO	Připomínka	Vyhodnocení
					Z podkladů vyplývá, že centrální vymezování akceleračních oblastí výrazně omezuje možnost obcí ovlivnit budoucí využití území, rozvoj bydlení, ochranu krajiny i strategické směřování obce. Současně dochází k oslabení role zastupitelstev a místního územního plánování. **Návrh řešení:** Požaduji respektovat právo na samosprávu, platnou právní úpravu a ústavní principy a zohlednit tuto skutečnost při vymezení předmětné AOV 47 tak, že bude použit při vymezení akcelerační oblasti č. 47 Bukovec koncepčně správný nástroj územního plánování, tak aby bylo možno seriózně posoudit skutečné vlivy posuzovaného záměru a odstranit tím shora uvedený rozpor. Požaduji doplnění objektivního vyhodnocení dopadů návrhu na ústavně chráněné postavení samospráv, doplnění analýzy omezení územního plánování obcí a přepracování návrhu tak, aby byla respektována autonomie místních samospráv a princip subsidiarity. Pokud nebude možné uvedené nedostatky objektivně a přezkoumatelně odstranit, požaduji vypuštění akcelerační oblasti AOV47 – Bukovec a souvisejícího územního opatření z návrhu Změny č. 2 Územního rozvojového plánu ČR. Požaduji, aby tato shora uvedená připomínka byla samostatně a s řádným odůvodněním vypořádána. **Zdroje:** ÚSTAVNÍ SOUD ČR. Nález sp. zn. Pl. ÚS 22/22 [online]. Brno: Ústavní soud ČR, 9. 5. 2023. Dostupné z: https://www.usoud.cz/fileadmin/user_upload/Tiskova_mluvci/Publikovane_nalezy/2023/p-22-22_AN.pdf. [cit. 18. 5. 2026]. ÚSTAVNÍ SOUD ČR. Nález sp. zn. III. ÚS 709/19 [online]. Brno: Ústavní soud ČR, 12. 5. 2020. Dostupné z: https://www.usoud.cz/fileadmin/user_upload/Tiskova_mluvci/Publikovane_nalezy/2020/III._US_709_19_na_web.pdf. [cit. 18. 5. 2026]. ČESKÁ REPUBLIKA. Ústavní zákon č. 1/1993 Sb., Ústava České republiky [online]. Dostupné z: https://www.zakonyprolidi.cz/cs/1993-1. [cit. 17. 5. 2026]. RADA EVROPY. Evropská charta místní samosprávy [online]. Dostupné z: https://rm.coe.int/168007a088. [cit. 17. 5. 2026]. 10.2 Z odůvodnění návrhu Změny č. 2 Územního rozvojového plánu ČR nevyplývá, proč je nutné do práva na samosprávu zasáhnout. Obecné proklamace o nutnosti reagovat na klimatickou změnu a dosáhnout energetické soběstačnosti nejsou v tomto smyslu dostatečné, neboť Změna č. 2 nijak nespecifikuje, jak vymezení konkrétní akcelerační oblasti AOV47 přispěje k ochraně klimatu (tj. k jakému snížení produkce CO_2 dojde a jaký dopad to bude mít na probíhající změnu klimatu) nebo v jakém rozsahu bude snížena závislost na fosilních palivech, resp. **jak přesně se zvýší energetická soběstačnost ČR a proč tento konkrétní případný nárůst soběstačnosti nebo naopak snížení produkce CO_2 převáží nad právem na samosprávu.** Takto naprosto nelze při zásazích do ústavně zaručených práv ze strany státní moci postupovat. **Návrh řešení:** Požaduji plně respektovat právo na samosprávu, platnou právní úpravu a ústavní principy a zohlednit tuto skutečnost při odůvodnění vymezení předmětné AOV 47 tak, že bude použito takové odůvodnění Změny č. 2 URP, které odstraní výše uvedený nedostatek. Požaduji doplnění objektivního vyhodnocení dopadů návrhu na ústavně chráněné postavení samospráv, doplnění analýzy omezení územního plánování obcí a přepracování návrhu tak, aby byla respektována autonomie místních samospráv a princip subsidiarity. Pokud nebude možné uvedené nedostatky objektivně a přezkoumatelně odstranit, požaduji vypuštění akcelerační oblasti AOV47 – Bukovec a souvisejícího územního opatření z návrhu Změny č. 2 Územního rozvojového plánu ČR. Požaduji, aby tato shora uvedená připomínka byla samostatně a s řádným odůvodněním vypořádána. **10.3 Utajení procesu tvorby návrhu Změny č. 2 Územního rozvojového plánu ČR a protiprávní délka lhůty k vyjádření a nepřípustné omezení účinné participace veřejnosti a obcí** Nelze také pominout fakt, že samotná tvorba návrhu byla v rozporu se základními principy územního plánování provedena **bez jakékoli účasti obcí a dá se zodpovědně říci, že v naprostém utajení jako nějaká diverzní akce**, přičemž právě jejich obyvatelé jsou dopady takového plánování nejvíce a bezprostředně ovlivněni. **Lhůta poskytnutá územním opatřením k reakci na takovouto naprosto zásadní změnu je zcela nedostatečná** a protiprávní, neboť jde o zcela nedostatečnou lhůtu na seznámení s dopady takové zásadní změny, jakou Změna č. 2 Územního rozvojového plánu ČR je, a	

Poř.č.	Připomínkové místo	Číslo jednací	Článek	AO	Připomínka	Vyhodnocení
					formulaci stanoviska celé místní veřejnosti. **To platí zejména v kombinaci s faktem, kdy obce nebyly účastny tvorby změny tohoto návrhu, který trval cca 3 roky, což je v příkrém rozporu s délkou lhůty pro ty subjekty, kterých se tato změna bude nejvíce dotýkat. To je právě ta skutečnost, která činí délku předmětné lhůty (která jinak odpovídá liteře stavebního zákona) nezákonnou.** Vymezení akceleračních oblastí tedy nebylo vůbec projednáno s dotčenými obcemi, přestože právě obce nesou přímou odpovědnost za kvalitu života obyvatel a za dlouhodobé uspořádání svého území. Tento postup považují i kraje a to Jihočeský kraj i kraj Vysočina, kde se předmětná AOV 47 nachází, za rozpor se základními principy územního plánování, který ve svém důsledku povede k faktickému oslabení pozice obcí vůči budoucím investorům, neboť předem deklaruje „vhodnost" území pro realizaci záměrů OZE bez aktivní účasti obcí. Oba dva kraje konzistentně uplatňují názor, že vymezování ploch pro obnovitelné zdroje energie musí být výsledkem výkonu samostatné působnosti územních samospráv, nikoliv důsledkem plošných či centralizovaných rozhodnutí. **Jakýkoli postup, který tento princip obchází nebo oslabuje, je vnímán jako zásah do ústavně zaručeného práva kraje a obcí na samosprávu a jako nepřípustné narušení dělby kompetencí ve veřejné správě.** Veřejná vyhláška je doručena 15. dnem po dni jejího vyvěšení na úřední desce pořizovatele (§ 25 správního řádu). Podle § 172 odst. 3 správního řádu musí být veřejné projednání oznámeno nejméně 15 dnů předem. Z toho vyplývá, že se může konat nejdříve 30 dnů ode dne vyvěšení veřejné vyhlášky. Nejzazší lhůta konání veřejného projednání je pak 30. den ode dne doručení veřejné vyhlášky (tj. 45. den ode dne jejího vyvěšení na úřední desce pořizovatele). **Z výše uvedeného plyne, že lhůta** byla zkrácena pořizovatelem o 15 dnů na absolutně nezbytné minimum. Jediným cílem takového postupu je co nejvíce ztížit dotčené veřejnosti a obcím možnost kvalifikované obrany. Dokumentace SEA neprokazuje, že veřejnost a dotčené obce měly reálnou možnost účinně ovlivnit základní parametry návrhu akcelerační oblasti AOV47 – Bukovec již v rané fázi přípravy koncepce. Návrhy byly Ministerstvem pro místní rozvoj zveřejněny dne 14. 4. 2026, přičemž participace veřejnosti a samospráv probíhala až ve fázi již zpracovaného návrhu. V této fázi byly základní parametry akcelerační oblasti již fakticky předem stanoveny. Obce i obyvatelé tak neměli reálnou možnost ovlivnit samotný výběr lokality, rozsah návrhu ani základní strategické rozhodnutí o vymezení akcelerační oblasti. Dokumentace současně nehodnotí kvalitu participace, rozsah zapojení veřejnosti ani důsledky dlouhodobého sociálního konfliktu v území. Současné principy SEA přitom vyžadují aktivní a efektivní zapojení veřejnosti již v raných fázích přípravy koncepce, nikoli pouze formální možnost podávání připomínek k hotovému návrhu. Takový postup je v rozporu s Aarhuskou úmluvou, se směrnicí Evropského parlamentu a Rady 2001/42/ES, se zákonem č. 100/2001 Sb., o posuzování vlivů na životní prostředí, s principem participativního plánování a s požadavkem transparentního rozhodování veřejné správy. Dokumentace SEA je proto v této části nepřezkoumatelná. **Návrh řešení:** Požaduji plně respektovat právo veřejnosti a územně samosprávných celků na plnou a skutečně realizovatelnou účast při tvorbě takového návrhu a zohlednit tuto skutečnost při přípravě vymezení předmětné AOV 47 tak, že bude celý proces zopakován. Požaduji doplnění objektivního vyhodnocení kvality participace veřejnosti a samospráv, doplnění analýzy skutečné možnosti obcí ovlivnit návrh akcelerační oblasti a přepracování procesu participace tak, aby veřejnost a obce mohly reálně ovlivnit základní parametry návrhu již v rané fázi přípravy koncepce. Pokud nebude možné uvedené nedostatky objektivně a přezkoumatelně odstranit, požaduji vypuštění akcelerační oblasti AOV47 – Bukovec a souvisejícího územního opatření z návrhu Změny č. 2 Územního rozvojového plánu ČR. Požaduji, aby tato shora uvedená připomínka byla samostatně a s řádným odůvodněním vypořádána. **10.4 Jiné varianty řešení účelu Změny č. URP a s tím související nepřiměřenost zásahu do práva na samosprávu a zvoleného postupu vzhledem k platné legislativě** Jestliže je cílem státu, aby se realizovalo více OZE a obává se, že obce dobrovolně bez donucení nebudou akcelerační zóny vymezovat, **může stát k dosažení cíle využít jiné a méně invazivní prostředky než „nařizování shora"**, např. komunikaci s obcemi a jejich obyvateli nebo může motivovat investory k tomu, aby s obcemi uzavírali skutečně férové dohody, které budou samosprávám poskytovat adekvátní finanční prostředky za strpění velmi negativních dopadů provozu OZE na jejich území nebo může dokonce stát sám obcím nabídnout adekvátní finanční kompenzace. Podatel uzavírá, že z hlediska zásahu do práva na samosprávu by bylo žádoucí, aby Změna č. 2 nevymezovala žádné akcelerační oblasti, neboť není schopna na úrovni své podrobnosti posoudit jejich negativní vlivy. **Jestliže už chce**	

Poř.č.	Připomínkové místo	Číslo jednací	Článek	AO	Připomínka	Vyhodnocení
					ÚRP akcelerační oblasti řešit, pak by mohl obsahovat jen pokyn pro územní plánování obcí spočívající v nutnosti zohlednit v územních plánech potřebu vymezit akcelerační oblasti. Podatel v souvislosti se zásahem do práva na samosprávu ještě doplňuje, že vymezení akcelerační oblasti bude mít i jiné nevítané důsledky, kupř. do ochoty investorů uzavírat s obcemi v akceleračních oblastech zmíněné smlouvy o spolupráci. Je totiž zvykem, že investor, který hodlá na území obce vybudovat OZE, uzavírá s obcí plánovací smlouvy, skrze které (byť mnohdy nedostatečně) vyvažuje dopady větrných elektráren. Jakmile ale dojde k tomu, že bude vymezena akcelerační oblast, lze očekávat, že už tak nevelká ochota investorů jednat o finančních příspěvcích a jiných bonusech klesne prakticky na nulu a obce budou nuceny strpět OZE bez kompenzace. Z pohledu investorů totiž nebude logické zbytečně vynakládat finance a prodlužovat umístění záměru jednáním s obcí, která nemá žádnou možnost akcelerační zónu a z ní plynoucí omezení neakceptovat. Snadná cesta k povolení záměru **tak znamená ochuzení obcí**, které se nacházejí v akcelerační oblasti o výhody, které budou mít všechny ostatní obce ležící mimo akcelerační oblasti. **Současně je třeba poukázat na to, že je řada obcí, které na svém území OZE chtějí a rády by s investory vyjednávaly.** Už dnes je v souladu s § 122 zákona č. 283/2021 Sb., stavební zákon možné **kdekoliv v nezastavěném území povolovat záměry OZE. Pokud by samospráva chtěla vyloučit tuto možnost, musela by změnit územní plán a tuto změnu velmi dobře odůvodnit jiným veřejným zájmem**, který převažuje nad zájmem na výrobě elektřiny prostřednictvím OZE. Vzhledem k tomu, že se klimatická změna považuje za notorietu a vzhledem k tlaku na vybudování tzv. energetického mixu, který má zvýšit energetickou soběstačnost ČR, mají obce velmi malý prostor pro to, aby svoje území řešily podle svých představ. Současně ale pořád tyto tlaky na realizaci OZE narážejí na Ústavou garantované právo na samosprávu a je i v této situaci nutno **vyvažovat** jednotlivé zájmy. **Lze uzavřít, že obce jsou i bez akceleračních zón značně omezeny v právu na samosprávu.** Striktní nařízení toho, kde se ještě více usnadní podmínky pro povolování OZE, povede k tomu, že samosprávy nebudou schopny prakticky žádným způsobem zasahovat do toho, jak se má jejich území rozvíjet. Vymezení akceleračních oblastí na nadřazené úrovni zásadně předurčuje další rozhodování v území a oslabuje skutečný prostor krajů a obcí uplatnit vlastní koncepční přístup: Přestože je deklarováno zachování role samosprávy, vymezení akceleračních oblastí na nadřazené úrovni **zásadně předurčuje další rozhodování v území a oslabuje skutečný prostor krajů a obcí uplatnit vlastní koncepční přístup. Takový postup je v rozporu se zásadou subsidiarity a s ústavně chráněným právem územních samospráv na rozhodování o svém územním rozvoji.** Vymezení akceleračních oblastí bez projednání s obcemi **zásadně mění vyjednávací pozici obcí vůči investorům, neboť (protiprávně) vytváří legitimizující rámec pro tlak na realizaci záměrů bez předchozí obecní shody a bez možnosti stanovit místně přiměřené podmínky.** Navržený zásah do územního plánování **není přiměřený sledovanému cíli**, neboť existuje méně invazivní a účinnější řešení – koncepční vymezování konkrétních ploch na krajské úrovni, které Jihočeský kraj a kraj Vysočina již realizují. **Návrh řešení:** Požaduji plně respektovat právo veřejnosti a územně samosprávných celků na plnou a skutečně realizovatelnou účast při tvorbě takového návrhu a zohlednit tuto skutečnost při vymezení předmětné AOV 47 tak, že bude celý proces zopakován při respektování těchto práv. Požaduji doplnění objektivního vyhodnocení dopadů návrhu na ústavně chráněné postavení samospráv, doplnění analýzy omezení územního plánování obcí a přepracování návrhu tak, aby byla respektována autonomie místních samospráv a princip subsidiarity. Pokud nebude možné uvedené nedostatky objektivně a přezkoumatelně odstranit, požaduji vypuštění akcelerační oblasti AOV47 – Bukovec a souvisejícího územního opatření z návrhu Změny č. 2 Územního rozvojového plánu ČR. Požaduji, aby tato shora uvedená připomínka byla samostatně a s řádným odůvodněním vypořádána. **10.5 Rozpor s právem EU a se ZOZE a s tím související nepřiměřenost zásahu do práva na samosprávu a zvoleného postupu vzhledem k platné legislativě** Požadavek na vymezení akceleračních zón **na celostátní úrovni nevyplývá z práva EU**. Směrnice Evropského parlamentu a Rady (EU) 2018/2001 v konsolidovaném znění (dle její novely směrnicí RED III) v čl. 15c odst. 1 pouze stanoví, že mají členské zajistit, aby příslušné orgány přijaly jeden nebo více plánů, které jako dílčí část oblastí nezbytných pro vnitrostátní příspěvky k celkovému cíli Unie v oblasti obnovitelných zdrojů energie do roku 2030 určí oblasti pro zrychlené zavádění obnovitelných	

Poř.č.	Připomínkové místo	Číslo jednací	Článek	AO	Připomínka	Vyhodnocení
					zdrojů energie, a to pro jeden nebo více druhů obnovitelných zdrojů energie. Směrnice **neříká, že je příslušným orgánem nezbytně nutně vláda**. **Jinými slovy z tohoto ustanovení tedy nevyplývá, že by bylo nezbytně nutné vymezovat akcelerační oblasti na úrovni celostátní bez ohledu na zájmy a vůli obcí a jejich obyvatel.** Proto nelze argumentovat tak, že je pořízení a vydání ÚRP nezbytné za účelem splnění závazků ČR vůči EU. Tyto závazky mohou být splněny i tím, že akcelerační zóny vymezí obce ve svých územních plánech. Ani zákon č. 249/2025 Sb., o urychlení využívání obnovitelných zdrojů energie nevyžaduje, aby byly akcelerační zóny povinně řešeny už v ÚRP jako záměry celostátního významu a následně „přepisovány“ do zásad územního rozvoje a územních plánů obcí. Naopak tato norma počítá s tím, **že akcelerační oblasti mohou stanovit i územní plány**, jejich direktivní vymezení v ÚRP není nezbytné k dosažení cílů. S ohledem na výše popsané právo na samosprávu by tedy mělo být preferováno, aby o svém území rozhodovaly zásadně obce bez silné ingerence státu. Právě na místní úrovni je totiž možné **nejlépe** prozkoumat konkrétní podmínky v území a **vyvážit** všechny veřejné i soukromé zájmy. Naopak na ústřední úrovni, **vzhledem k měřítku ÚRP, to není možné**. Když se akcelerační zóny vymezí závazně v ÚRP, všechny podmínky pro realizaci OZE budou jen obecné a nic neříkající a nebudou schopny zajistit ochranu důležitých zájmů. **Návrh řešení:** Požaduji respektovat právo na samosprávu, platnou právní úpravu a ústavní principy a zohlednit tuto skutečnost při vymezení předmětné AOV 47 tak, že bude použit při vymezení akcelerační oblasti č. 47 Bukovec koncepčně správný nástroj územního plánování, tak aby bylo možno seriózně posoudit skutečné vlivy posuzovaného záměru a vyvážit všechny v úvahu připadající zájmy a odstranit tím shora uvedený rozpor. Pokud nebude možné uvedené nedostatky objektivně a přezkoumatelně odstranit, požaduji vypuštění akcelerační oblasti AOV47 – Bukovec a souvisejícího územního opatření z návrhu Změny č. 2 Územního rozvojového plánu ČR. Požaduji, aby tato shora uvedená připomínka byla samostatně a s řádným odůvodněním vypořádána. **10.6. Nesouhlas dotčených obcí a veřejnosti, místní referendum a hromadná petice** Návrh územního opatření AOV č. 47 Bukovec nedostatečně zohledňuje rozsah a intenzitu nesouhlasu dotčených obcí a veřejnosti s návrhem akcelerační oblasti AOV47 – Bukovec. V území přitom existuje **dlouhodobě vyjadřovaný nesouhlas** obyvatel i samospráv, který se projevil mimo jiné prostřednictvím usnesení zastupitelstev, petičních aktivit a místního referenda. Požaduji, aby tato shora uvedená připomínka byla samostatně a s řádným odůvodněním vypořádána. **10.6.1 Jednotný nesouhlas samospráv v akcelerační oblasti č. 47 Bukovec** Zastupitelstva obcí v dotčeném území přijala usnesení, kterými vyjádřila nesouhlas s vymezením akcelerační oblasti a požadovala její vypuštění z návrhu Územního rozvojového plánu České republiky. **Tento nesouhlas není izolovaný, ale představuje jednotné stanovisko samospráv v celém dotčeném území.** Na správním území města Černovice proběhlo ve dnech 3. a 4. 10. 2025 místní referendum, jehož výsledek je platný a závazný. V referendu se většina hlasujících obyvatel vyslovila proti výstavbě větrných elektráren. **Tento výsledek představuje přímé a legitimní vyjádření vůle obyvatel, které je nutné respektovat a nahrazuje ve smyslu § 87 zákona o obcích usnesení zastupitelstva obce.** Všechna zastupitelstva obcí v dotčeném území AOV47 – Bukovec přijala ve smyslu § 27 odst. 2 písm. a) zákona o obcích č. 128/2000 Sb. **usnesení, kterým vyjádřila nesouhlas** s vymezením AOV47 – Bukovec ve Změně č. 2 Územního rozvojového plánu České republiky. **Tento nesouhlas představuje jednotné stanovisko samospráv v celém dotčeném území AOV47 – Bukovec.** ➢ Obec Bořetín – Usnesení zastupitelstva č. 11/2026 ze dne 24.4.2026 a č. 12/2026 ze dne 26.5.2026. ➢ Obec Březina – Usnesení zastupitelstva č. 3/2026/5 ze dne 21.4.2026 ➢ Město Černovice – Usnesení zastupitelstva č. 42/2026 a 43/2026 ze dne 6.5.2026 ➢ Obec Drunče – Usnesení zastupitelstva ze dne 25.4.2026 ➢ Obec Hojovice – Usnesení zastupitelstva č. 228/23/2026 ze dne 27.4.2026 ➢ Obec Mnich – Usnesení zastupitelstva č. 31/2026 ze dne 27.4.2026	

Poř.č.	Připomínkové místo	Číslo jednací	Článek	AO	Připomínka	Vyhodnocení
					➢ Obec Psárov – Usnesení zastupitelstva č. 2/2026 ze dne 22.4.2026 **Návrh řešení:** Požaduji plně respektovat právo na samosprávu, platnou právní úpravu a ústavní principy a zohlednit tuto skutečnost při vymezení předmětné AOV 47 tak, že akcelerační oblast AOV47 – Bukovec a souvisejícího územní opatření bude vypuštěna z návrhu Změny č. 2 Územního rozvojového plánu ČR. Požaduji, aby tato shora uvedená připomínka byla samostatně a s řádným odůvodněním vypořádána. **10.6.2 Nesouhlas veřejnosti a hromadná petice** Současně byla podána petice podle článku 18 Listiny základních práv a svobod na zastupitelstvo Jihočeského kraje a Kraje Vysočina, MMR a MŽP, kterou podepsalo za všechny čtyři akcelerační oblasti (AOV47 – 48 – 49 – 50) celkem 3 522 občanů. Petice dokládá nesouhlas s vymezením akceleračních oblastí v daném území a upozorňuje na negativní dopady na krajinu, životní prostředí a kvalitu života obyvatel. Z podkladů vyplývá, že odpor veřejnosti není nahodilý ani individuální, ale představuje dlouhodobě formulovanou vůli významné části obyvatel dotčeného území. Přesto dokumentace SEA sociální konflikt prakticky nehodnotí a neobsahuje analýzu dlouhodobých společenských dopadů návrhu. Místní referendum i hromadné petice představují legitimní demokratické nástroje vyjadřování vůle obyvatel. Dokumentace však nevysvětluje, proč byl takto intenzivně vyjádřený nesouhlas veřejnosti (platné místní referendum s právně závazným výsledkem) a samospráv fakticky přehlédnut při vymezování akcelerační oblasti. Takový postup je v rozporu s článkem 8 Ústavy České republiky, s článkem 18 Listiny základních práv a svobod, s Aarhuskou úmluvou, s principem participativního rozhodování a s požadavkem objektivního vyhodnocení sociálních dopadů koncepce. Návrh předmětného územního opatření je proto v této části nepřezkoumatelný. **Návrh řešení:** Požaduji doplnění objektivního vyhodnocení nesouhlasu dotčených obcí a veřejnosti, doplnění hodnocení sociálních konfliktů a dlouhodobých komunitních dopadů návrhu a zohlednění výsledků místního referenda a petičních aktivit při posuzování přijatelnosti akcelerační oblasti AOV47 – Bukovec. Pokud nebude možné uvedené nedostatky objektivně a přezkoumatelně odstranit, požaduji vypuštění akcelerační oblasti AOV47 – Bukovec a souvisejícího územního opatření z návrhu Změny č. 2 Územního rozvojového plánu ČR. Požaduji, aby tato shora uvedená připomínka byla samostatně a s řádným odůvodněním vypořádána. **Zdroje:** ČESKÁ REPUBLIKA. Usnesení předsednictva České národní rady č. 2/1993 Sb., Listina základních práv a svobod [online]. Dostupné z: https://www.zakonyprolidi.cz/cs/1993-2. [cit. 17. 5. 2026]. ČESKÁ REPUBLIKA. Ústavní zákon č. 1/1993 Sb., Ústava České republiky [online]. Dostupné z: https://www.zakonyprolidi.cz/cs/1993-1. [cit. 17. 5. 2026]. UNITED NATIONS ECONOMIC COMMISSION FOR EUROPE. Aarhuská úmluva [online]. Aarhus, Dánsko, 1998. Dostupné z: https://unece.org/environment-policy/public-participation/aarhus-convention/text. [cit. 17. 5. 2026]. **10.7 Nesouhlas krajů, krajských úřadů a Senátu Parlamentu České republiky s vymezováním akceleračních oblastí** Dokumentace SEA a především návrh územního opatření AOV 47 Bukovec a jejich odůvodnění nedostatečně zohledňují **zásadní nesouhlas dotčených krajů** a Senátu Parlamentu České republiky s návrhem akcelerační oblasti AOV47 – Bukovec a s celkovým způsobem vymezování akceleračních oblastí. Rada Jihočeského kraje usnesením č. 538/2026/RK-38 ze dne 14. 5. 2026 schválila uplatnění připomínky k návrhu změny č. 2 Územního rozvojového plánu. Jihočeský kraj ve své připomínce výslovně požaduje: *„Jihočeský kraj požaduje vypuštění všech akceleračních oblastí pro obnovitelné zdroje energie ve svém správním území.“* Jihočeský kraj současně uvádí, že vymezování akceleračních oblastí nebylo projednáno s dotčenými obcemi, dochází k oslabení postavení samospráv, návrh není dostatečně odborně podložen a akcelerační oblasti nejsou v souladu s krajskými koncepčními podklady ochrany krajiny. Krajský úřad Jihočeského kraje, odbor životního prostředí, zemědělství a lesnictví, dále vydal dne 14. 5. 2026 pod č. j. KUJCK 63817/2026 nesouhlasné stanovisko k územnímu opatření o podmínkách a zmírňujících opatřeních pro akcelerační oblast AOV47 – Bukovec. Toto nesouhlasné stanovisko bylo	

Poř.č.	Připomínkové místo	Číslo jednací	Článek	AO	Připomínka	Vyhodnocení
					vydáno mimo jiné z důvodu nedostatečné ochrany krajinného rázu, nedostatečného vyhodnocení biologických a ekologických rizik, nedostatečného zohlednění krajinných hodnot a z důvodu rozporu s principy prevence a předběžné opatrnosti. Krajský úřad současně výslovně konstatuje, že: *„Tyto odborné podklady nebyly v rámci stanovení podmínek a zmírňujících opatření pro AOV47 Bukovec nijak zohledněny.“* Rada Kraje Vysočina usnesením č. 0827/15/2026/RK ze dne 11. 5. 2026 rovněž schválila připomínku k návrhu změny č. 2 Územního rozvojového plánu a zásadně nesouhlasí s návrhem akceleračních oblastí na území Kraje Vysočina, včetně AOV47 – Bukovec. Kraj Vysočina současně upozorňuje, že nebyla respektována Strategie ochrany krajinného rázu Kraje Vysočina (SOKR), nebyly splněny předchozí přísliby MŽP a krajské koncepční podklady nebyly do návrhu akceleračních oblastí zapracovány. Krajský úřad kraje Vysočina, odbor životního prostředí, zemědělství, dále vydal dne 12. 5. 2026 pod č. j. KUJI 40773/2026, OZPZ 858/2026 nesouhlasné stanovisko k územnímu opatření o podmínkách a zmírňujících opatřeních pro akcelerační oblasti na území kraje Vysočina. Toto nesouhlasné stanovisko bylo vydáno mimo jiné z důvodu nedostatečných podkladů a vyloučení podrobného zjišťování EIA, cituji: *„vzhledem k neúplnosti a případným dalším vadám podkladů, o něž se opírá navrhované územní opatření, by ke každému záměru bylo třeba provést hodnocení H 67, vydat JES a přinejmenším provést zjišťovací řízení podle zákona EIA. To by se ale zcela míjelo s účelem existence AO. Rovněž by nebylo spravedlivé investory i obyvatele dotčených obcí vystavit značné míře právní nejistoty.“* Podklady krajských samospráv a stanoviska územních subjektů představují relevantní odborné i územní informace. Dokumentace neprokazuje, jak byly tyto podklady při vymezování akceleračních oblastí zohledněny. Stanoviska krajů nepředstavují pouze politická vyjádření, ale obsahují rovněž odborné a územní podklady vztahující se ke konkrétním podmínkám území. Významný je rovněž postoj Senátu Parlamentu České republiky. Výbor pro územní rozvoj, veřejnou správu a životní prostředí přijal dne 29. 4. 2026 usnesení č. 86 k akceleračním zónám a souvisejícímu vymezování akceleračních oblastí pro obnovitelné zdroje energie. Výbor Senátu v tomto usnesení mimo jiné zdůrazňuje význam zpětné vazby z regionů, žádá vládu, aby respektovala vůli místních samospráv, upozorňuje na riziko poškození života obyvatel v obcích a podporuje úpravu legislativy akceleračních oblastí. Výbor Senátu současně výslovně uvádí: *„žádá vládu, aby respektovala vůli místních samospráv“* a dále: *„podporuje požadavek na úpravu legislativy akceleračních oblastí tak, aby zásadně nepoškozovala život obyvatel v obcích“.* Viz: https://www.senat.cz/xqw/webdav/pssenat/original/119667/100502 Dokumentace SEA však neobsahuje analýzu institucionálního a společenského konfliktu ani nevysvětluje, proč jsou zásadní odborné a samosprávné výhrady ignorovány. Přitom se nejedná o jednotlivé izolované připomínky, ale o koordinovaný nesouhlas obou dotčených krajů, nesouhlas odborných orgánů ochrany přírody, nesouhlas dotčených obcí i kritické stanovisko Senátu Parlamentu České republiky. Takový postup je v rozporu s principem participativního plánování, principem ochrany samosprávy, Aarhuskou úmluvou, článkem 8 Ústavy České republiky, cíli SEA podle směrnice 2001/42/ES, požadavkem objektivního hodnocení sociálních a institucionálních dopadů koncepce a s principem transparentního a přezkoumatelného rozhodování veřejné správy. Dokumentace SEA a návrh územního opatření jsou proto v této části nepřezkoumatelné. **Návrh řešení:** Požaduji doplnění objektivního vyhodnocení nesouhlasných stanovisek dotčených krajů, krajských úřadů, odborných orgánů ochrany přírody a Senátu Parlamentu České republiky. Současně požaduji doplnění hodnocení institucionálních a společenských konfliktů, objektivní vyhodnocení rozporu s krajskými koncepčními dokumenty, transparentní vyhodnocení nesouhlasu samospráv a přezkoumatelné odůvodnění, proč nejsou zásadní odborné a samosprávné výhrady respektovány. Pokud nebude možné uvedené nedostatky objektivně a přezkoumatelně odstranit, požaduji vypuštění akcelerační oblasti AOV47 – Bukovec a souvisejícího územního opatření z návrhu Změny č. 2 Územního rozvojového plánu ČR. Požaduji, aby tato shora uvedená připomínka byla samostatně a s řádným odůvodněním vypořádána. **Zdroje:** JIHOČESKÝ KRAJ. Připomínka k návrhu změny č. 2 územního rozvojového plánu, č. j. KUJCK 63642/2026 ze dne 14. 5. 2026.	

Poř.č.	Připomínkové místo	Číslo jednací	Článek	AO	Připomínka	Vyhodnocení
					KRAJSKÝ ÚŘAD JIHOČESKÉHO KRAJE, Odbor životního prostředí, zemědělství a lesnictví. Nesouhlasné stanovisko k územnímu opatření pro akcelerační oblast AOV47 Bukovec, č. j. KUJCK 63817/2026 ze dne 14. 5. 2026. RADA JIHOČESKÉHO KRAJE. Usnesení č. 538/2026/RK-38 k připomínce k návrhu změny č. 2 územního rozvojového plánu ze dne 14. 5. 2026. RADA KRAJE VYSOČINA. Připomínky k návrhům Změny č. 2 Územního rozvojového plánu a územních opatření, usnesení č. 0827/15/2026/RK ze dne 11. 5. 2026. SENÁT PARLAMENTU ČESKÉ REPUBLIKY, Výbor pro územní rozvoj, veřejnou správu a životní prostředí. 86. usnesení z 18. schůze konané dne 29. dubna 2026 k akceleračním zónám a souvisejícímu vymezování akceleračních oblastí pro obnovitelné zdroje energie. [online]. Dostupné z: https://www.senat.cz/xqw/webdav/pssenat/original/119667/100502. [cit. 17. 5. 2026]. **10.8 Sociální polarizace venkovských komunit a narušení komunitní soudržnosti a absence hodnocení sociální přijatelnosti a společenské akceptace návrhu** Dokumentace SEA a návrh předmětného územního opatření nehodnotí dlouhodobé sociální konflikty a narušení komunitní soudržnosti, které mohou vznikat v souvislosti s realizací rozsáhlých větrných parků ve venkovských oblastech. Konflikty kolem větrných elektráren často vedou k dlouhodobé polarizaci místních komunit, zhoršení sousedských vztahů, psychologickému stresu a narušení důvěry mezi obyvateli. Studie Hall et al. (2014) potvrzuje, že konflikty spojené s větrnými elektrárnami nejsou pouze technickým nebo environmentálním problémem, ale mají významný sociální a komunitní rozměr. Studie Devine-Wright (2009) dále upozorňuje, že pocit nespravedlivého rozhodování a ztráty kontroly nad vlastním prostředím významně zvyšuje intenzitu sociálních konfliktů. Dokumentace SEA však sociální důsledky návrhu prakticky nehodnotí a neobsahuje analýzu dlouhodobé sociální stability území. Takový postup je v rozporu s principem udržitelného rozvoje, požadavkem komplexního hodnocení sociálních dopadů, cíli územního plánování, a s požadavkem objektivního vyhodnocení dlouhodobých důsledků koncepce. **Dokumentace SEA prakticky nehodnotí sociální přijatelnost a společenskou akceptaci návrhu akcelerační oblasti AOV47 – Bukovec.** Současné odborné výzkumy přitom potvrzují, že dlouhodobá úspěšnost energetických projektů nezávisí pouze na technické proveditelnosti, ale také na důvěře veřejnosti, kvalitě participace, transparentnosti rozhodování a spravedlivém rozdělení dopadů. Dokumentace SEA a návrh územního opatření jsou proto v této části nepřezkoumatelné. **Návrh řešení:** Požaduji doplnění hodnocení sociálních konfliktů, komunitních dopadů a dlouhodobé sociální stability území a doplnění vyhodnocení psychosociálních důsledků návrhu pro místní komunity. Pokud nebude možné uvedené nedostatky objektivně a přezkoumatelně odstranit, požaduji vypuštění akcelerační oblasti AOV47 – Bukovec a souvisejícího územního opatření z návrhu Změny č. 2 Územního rozvojového plánu ČR. Požaduji, aby tato shora uvedená připomínka byla samostatně a s řádným odůvodněním vypořádána. **Zdroje:** HALL, Nina et al. Community benefits, framing and the social acceptance of offshore wind farms: An experimental study in England [online]. Energy Research & Social Science, 2014. Dostupné z: https://tethys.pnnl.gov/publications/community-benefits-framing-social-acceptance-offshore-wind-farms-experimental-study. [cit. 17. 5. 2026]. DEVINE-WRIGHT, Patrick. Rethinking NIMBYism: The role of place attachment and place identity in explaining place-protective action [online]. Journal of Community & Applied Social Psychology, 2009. Dostupné z: https://onlinelibrary.wiley.com/doi/10.1002/casp.1004. [cit. 17. 5. 2026]. 10.9 Nepřiměřenost zásahu do práva obcí na samosprávu a) Dokumentace SEA vychází z předpokladu přijatelnosti navržené akcelerační oblasti AOV47 – Bukovec a současně předpokládá, že navržené řešení představuje legitimní nástroj naplňování veřejného zájmu v oblasti rozvoje obnovitelných zdrojů energie. Současně však realizace akcelerační oblasti může významným způsobem ovlivnit budoucí rozvoj dotčeného území, způsob jeho využívání a možnosti výkonu samostatné působnosti dotčených obcí.	

Poř.č.	Připomínkové místo	Číslo jednací	Článek	AO	Připomínka	Vyhodnocení
					Vymezení akcelerační oblasti přitom může dlouhodobě ovlivňovat územní rozvoj, krajinnou koncepci, rozvoj obytných funkcí, ochranu přírodních hodnot i další oblasti, které jsou standardně součástí samostatné působnosti územních samosprávných celků. **Dokumentace tak současně předpokládá realizaci významného zásahu do budoucího uspořádání území a současně předpokládá, že tento zásah nepředstavuje nepřiměřené omezení práva obcí na samosprávu.** Nebyla však identifikována transparentní metodika, která by umožňovala ověřit, jakým způsobem byla přiměřenost tohoto zásahu vyhodnocena. b) Pořizovatel předpokládá existenci veřejného zájmu na rozvoji obnovitelných zdrojů energie, avšak dokumentace neumožňuje ověřit, zda rozsah zásahů do práva obcí na samosprávu odpovídá požadavku proporcionality. Není zejména zřejmé, zda a jak byly při hodnocení zohledněny: ➢ rozsah omezení budoucích rozvojových možností obcí, ➢ dopady na samostatnou působnost obcí v oblasti územního plánování, ➢ omezení možnosti rozhodovat o budoucím prostorovém uspořádání území, ➢ dopady na dlouhodobou rozvojovou koncepci obcí, ➢ existence méně zatěžujících řešení, ➢ intenzita zásahů do ústavně chráněného práva na samosprávu, ➢ objektivní poměřování veřejného přínosu a rozsahu zásahů do práv obcí. Dokumentace současně neobsahuje vysvětlení metodiky ani podkladů, ze kterých vychází závěr, že navržené řešení představuje přiměřené omezení práva obcí na samosprávu. Bez takového vysvětlení nelze objektivně ověřit správnost závěru o přijatelnosti navrženého řešení. c) Dokumentace dospívá k závěru o přijatelnosti navrženého řešení. Současně však připouští dlouhodobé zásahy do charakteru území a budoucího prostorového uspořádání území, aniž by vysvětlila, jak byly tyto zásahy poměřeny s právem obcí na samosprávu. Obě tvrzení nemohou bez dalšího současně obstát. Pokud identifikované zásahy do práva obcí na samosprávu představují přiměřené omezení, musí být vysvětleno, z jakých podkladů a metodických kritérií bylo tohoto závěru dosaženo. Pokud takové posouzení provedeno nebylo, nelze objektivně tvrdit, že navržené řešení představuje přiměřený zásah. Nelze současně předpokládat dlouhodobou změnu charakteru a budoucího využití území a současně bez vysvětlení metodiky uzavřít, že tato změna představuje přiměřené omezení ústavně chráněného práva obcí na samosprávu. d) Ústava České republiky v čl. 8 garantuje ochranu územní samosprávy a čl. 101 odst. 4 stanoví, že zásahy státu do činnosti územních samosprávných celků mohou být prováděny pouze způsobem stanoveným zákonem a jen vyžaduje-li to ochrana zákona. Judikatura Ústavního soudu i Nejvyššího správního soudu současně dlouhodobě vychází z požadavku, že zásahy do ústavně zaručeného práva na samosprávu musí sledovat legitimní cíl, být nezbytné a nesmějí překročit přiměřenou míru zásahu. Zákon č. 100/2001 Sb., stavební zákon i směrnice Evropského parlamentu a Rady 2001/42/ES současně vyžadují přezkoumatelné vyhodnocení významných důsledků navrhovaného řešení. Požadavek nesměřuje k nahrazení navazujícího procesu EIA ani k požadavku na vymezení budoucí územní politiky obcí, ale k přezkoumatelnosti závěrů dokumentace a možnosti ověřit, z jakých podkladů její závěry vycházejí. Bez takového vysvětlení nelze objektivně posoudit skutečný rozsah zásahu do práva obcí na samosprávu. e) Dokumentace předpokládá přijatelnost navrženého řešení, avšak neumožňuje ověřit, z jakých podkladů vychází závěr o přiměřenosti zásahů do práva obcí na samosprávu. Výsledkem je vnitřní rozpor mezi deklarovanou přijatelností návrhu a rozsahem jeho vyhodnocení. Tato skutečnost zpochybňuje přezkoumatelnost dokumentace. **Návrh řešení:**	

Poř.č.	Připomínkové místo	Číslo jednací	Článek	AO	Připomínka	Vyhodnocení
					Požaduji vysvětlení metodiky a podkladů, ze kterých dokumentace vychází při závěru o přiměřenosti zásahů do práva obcí na samosprávu a při poměřování veřejného zájmu s ústavně chráněným postavením územních samosprávných celků. Současně požaduji doplnění závazných podmínek pro navazující rozhodování, které zajistí transparentní vyhodnocení zásahů do samosprávy a objektivní poměřování veřejných a ústavně chráněných zájmů. Pokud nebude možné uvedené nedostatky objektivně a přezkoumatelně odstranit, požaduji vypuštění akcelerační oblasti AOV47 – Bukovec a souvisejícího územního opatření z návrhu Změny č. 2 Územního rozvojového plánu ČR. Požaduji, aby tato shora uvedená připomínka byla samostatně a s řádným odůvodněním vypořádána. **XI. ZÁVĚREČNÉ STANOVISKO K NÁVRHU ZMĚNY Č. 2 ÚZEMNÍHO ROZVOJOVÉHO PLÁNU ČR A NÁVRHU ÚZEMNÍHO OPATŘENÍ O VYMEZENÍ AOV Č. 47 BUKOVEC VČETNĚ SOUVISEJÍCÍ DOKUMENTACE SEA A JEJÍHO ODŮVODNĚNÍ** Na základě níže uvedených skutečností je zřejmé, že návrh vymezení akcelerační oblasti AOV47 – Bukovec trpí zásadními věcnými i právními vadami a **neobstojí při případném přezkumu ve správním soudnictví ve smyslu § 310 stavebního zákona.** Územní opatření jsou vydávána na centrální úrovni, jsou závazná pro navazující správní řízení a nepodléhají klasickým opravným prostředkům, čímž fakticky předurčují budoucí využití území. V praxi tak předurčují využití území bez ohledu na vůli krajů a obcí, aniž by těmto samosprávám zůstala **reálná možnost** záměry v území odmítnout nebo podstatně modifikovat. Deklarované zachování role samosprávy **se tím stává čistě formálním.** Považuji za zásadní, že stát prostřednictvím územních opatření podle ZOZE: ➢ **přenáší odpovědnost za konflikty v území na kraje a obce,** ➢ **oslabuje legitimitu územního plánování jako nástroje vyvažování veřejných a soukromých zájmů,** ➢ **a vytváří prostředí právní nejistoty, které neurychlí výstavbu OZE, ale naopak povede ke sporům, odporu místních komunit a následným soudním přezkumům.** Stát připouští realizaci záměrů v území dříve, než jsou známy jejich skutečné dopady, jde tedy o popření preventivního principu. **Takový přístup znamená, že stát připouští realizaci záměrů v území dříve, než jsou známy jejich skutečné dopady, a teprve následně se snaží tyto dopady korigovat.** Tím dochází k popření preventivního principu, na němž je postavena ochrana veřejných zájmů i důvěra obyvatel v rozhodování veřejné správy. Takový přístup je v rozporu se zásadou předběžné opatrnosti a dlouhodobě uplatňovanými principy ochrany životního prostředí, kdy má být vzniku nepřijatelných vlivů předcházeno, nikoli je řešit až dodatečně po jejich vzniku jejich reálných dopadů, a že takový postup je nejen nevhodný, ale i kontraproduktivní. **Akcelerace výstavby nemůže být vykoupena rezignací na kvalitu rozhodování a na respekt k území.** **Níže popsaný masivní a jednotný nesouhlas obcí a obyvatel představuje významný indikátor nepřiměřenosti zásahu do území** a potvrzuje, že vymezení akcelerační oblasti není společensky akceptovatelné. Nerespektování těchto projevů vůle je v rozporu s principem samosprávy podle článku 8 Ústavy České republiky a se zákonem č. 128/2000 Sb., o obcích, a současně je v rozporu s požadavky na účast veřejnosti podle Aarhuské úmluvy. Vzhledem k těmto důvodům se usnesl Výbor pro územní rozvoj, veřejnou správu a životní prostředí Senátu ČR, svým usnesením č. 86 z 29.4.2026 mimo jiné v bodě III. na tom, **aby vláda ČR respektovala vůli místních samospráv.** Všechny obce v předmětné akcelerační oblasti se prostřednictvím svých zástupců zúčastnily veřejného projednání předmětné změny dne 15.5.2026 v Praze. Jak jsme uvedli, realizaci staveb VTE za využití akceleračních zón a tedy i ustanovení těchto zón **považujeme za jednání protiústavní**, a zásadní právní argumentace zde existuje dle našeho názoru rovněž v případě realizace staveb VTE ad hoc. To proto, že **dané stavby zasahují do ústavních práv ostatních subjektů v mnoha rovinách.** Stavby VTE trvale zasahují do krajiny a tím do vlastnických práv, mohou závažně ohrozit životní prostředí a zdraví, trvale zasahují do kvality bydlení v daném regionu tímto zásahem a devalvují trvale vlastnictví ostatních subjektů. Vymezení akcelerační oblasti tak představuje nepřiměřený zásah do práv dotčených osob, zejména do vlastnických práv podle článku 11 Listiny základních práv a svobod, a není prokázáno, že je nezbytný a přiměřený sledovanému veřejnému zájmu. V textu připomínek uvedené články ústavního pořádku ČR jsou mimo jiné provedena v právním	

Poř.č.	Připomínkové místo	Číslo jednací	Článek	AO	Připomínka	Vyhodnocení
					řádu ČR např. v § 1042 občanského zákoníku: Vlastník se může domáhat ochrany proti každému, kdo neprávem do jeho vlastnického práva zasahuje nebo je ruší jinak než tím, že mu věc zadržuje. V duchu a smyslu tohoto ustanovení nelze předmětné územní opatření chápat jinak, než jako **výrazný, trvalý a neodstranitelný zásah a rušení našeho vlastnického práva,** za současného vážného narušování našeho zdraví a kvality života, a to bez relevantních a jakkoli ospravedlnitelných důvodů s výjimkou zisku soukromých investorů. Dokumentace SEA a návrh územního opatření dále neobsahují řádné posouzení kumulativních a synergických vlivů, vychází z modelového a nepřezkoumatelného řešení, odkládá posouzení klíčových dopadů do navazujících řízení a je vnitřně rozporná. Současně je založena na nesprávném skutkovém stavu, zejména ve vztahu k ochraně vodních zdrojů a dalším limitům území. Návrh dále neprokazuje, že nedojde k významným negativním vlivům na životní prostředí, krajinný ráz, biodiverzitu, veřejné zdraví ani na lokality soustavy Natura 2000. Nebyla prokázána ani absence negativních dopadů na obyvatelstvo a majetkové poměry v území. Dokumentace neobsahuje variantní řešení, neodůvodňuje výběr lokality a nestanoví účinná zmírňující opatření. Přesto uzavírá, že záměr je akceptovatelný, aniž by tento závěr byl podložen odpovídajícími podklady. **Navrhuji dále důkaz výše uvedených tvrzení provedením nového hodnocení SEA, které předložíme Ministerstvu pro místní rozvoj do dne 30.6.2027.** **Navržené řešení představuje naprosto brutální zásah do charakteru krajiny, kvality života obyvatel i majetkových práv a narušení jejich legitimního očekávání, že tyto hodnoty budou zachovány ve vztahu k dosavadnímu územnímu plánování a dlouhodobě deklarovanému udržitelnému rozvoji území.** Z výše uvedených důvodů je návrh nepřezkoumatelný, nezákonný a nesplňuje požadavky na ochranu veřejných zájmů. Nesouhlasím s použitím předmětného územního opatření ve smyslu příslušných ustanovení stavebního zákona a zákona č. 249/2025 Sb., o urychlení využívání obnovitelných zdrojů energie (ZOZE), neboť tento nástroj představuje koncepčně chybný, právně rizikový a prakticky nepřiměřený zásah do systému územního plánování, který není způsobilý zajistit vyváženou ochranu veřejných zájmů. Návrh v předložené podobě není dostatečně odůvodněn, není podložen odbornými daty, je v rozporu s právními předpisy ČR i EU a může mít závažné dopady na krajinu, životní prostředí i obyvatele, **proto požaduji především vyřazení Akcelerační oblasti a Územního opatření k AOV47 z návrhu Změny č. 2 Územního rozvojového plánu ČR.** Pro případ, že tomuto požadavku nebude vyhověno, požaduji zásadní přepracování návrhu tohoto územního opatření, dokumentace SEA a návrhu Změny č. 2 ÚRP ČR ve smyslu podaných připomínek tak, aby byl v souladu s právními předpisy a byly řádně vyhodnoceny jeho dopady. Žádáme, aby tyto připomínky byly řádně (nikoliv tedy výhradně pomocí tzv. umělé inteligence) samostatně a jednotlivě ((všechny shora jakýmkoliv číslem (dvojmístným nebo třímístným očíslované i když se nevyhnutelně částečně překrývají) vypořádány v souladu se zákonem č. 500/2004 Sb., správní řád, zejména s § 172 odst. 4 a v případě vlastníků dotčených nemovitých věcí přiměřeně ve smyslu § 172 odst. 5 téhož zákona, a aby bylo u každé připomínky uvedeno konkrétní, věcné a přezkoumatelné odůvodnění přijatého řešení.	
4693.	Jiří Skůpa	MMR-51684-2026-81	99cza	AOV47	Věc: PŘIPOMÍNKY K NÁVRHU ZMĚNY Č. 2 ÚZEMNÍHO ROZVOJOVÉHO PLÁNU ČR PŘIPOMÍNKY K VYHODNOCENÍ VLIVŮ NÁVRHU ZMĚNY Č. 2 ÚZEMNÍHO ROZVOJOVÉHO PLÁNU NA UDRŽITELNÝ ROZVOJ ÚZEMÍ PŘIPOMÍNKY K VYHODNOCENÍ VLIVŮ NÁVRHU ÚZEMNÍHO OPATŘENÍ O VYMEZENÍ AKCELERAČNÍ OBLASTI AOV 47 - BUKOVEC V NÁVRHU ZMĚNY Č. 2 ÚZEMNÍHO ROZVOJOVÉHO PLÁNU NA UDRŽITELNÝ ROZVOJ ÚZEMÍ PŘIPOMÍNKY K NÁVRHU ÚZEMNÍHO OPATŘENÍ O VYMEZENÍ AKCELERAČNÍ OBLASTI AOV 47 - BUKOVEC V NÁVRHU ZMĚNY Č. 2 ÚZEMNÍHO ROZVOJOVÉHO PLÁNU NÁZEV ZÁMĚRU: AKCELERAČNÍ OBLAST AOV47 – BUKOVEC Podávám dle § 97 zák. č. 283/2021 sb., stavební zákon k návrhu Změny č. 2 Územního rozvojového plánu ČR níže uvedené připomínky k návrhu změny č. 2 Územního rozvojového plánu ČR včetně jejího odůvodnění, připomínky k vyhodnocení vlivů návrhu změny č. 2 Územního rozvojového plánu ČR na udržitelný rozvoj území včetně jeho odůvodnění, připomínky k vyhodnocení vlivů návrhu územního opatření o vymezení akcelerační oblasti AOV 47 - Bukovec v návrhu změny č. 2 územního rozvojového plánu na udržitelný rozvoj území včetně jeho odůvodnění a připomínky k návrhu územního opatření	**Akceptováno.** Akcelerační oblast AOV47 – Bukovec byla vypuštěna.

Poř.č.	Připomínkové místo	Číslo jednací	Článek	AO	Připomínka	Vyhodnocení
					obecné povahy pro akcelerační oblast AOV 47 - Bukovec o podmínkách a zmírňujících opatřeních podle zákona o urychlení využívání obnovitelných zdrojů energie v návrhu změny č. 2 Územního rozvojového plánu ČR, včetně jeho odůvodnění. **III. NÁZEV ZÁMĚRU** Akcelerační oblast AOV47 – Bukovec **IV. DOTČENÉ ÚZEMÍ** Rozloha akcelerační oblasti AOV47 – Bukovec je 11,8 km2 a odhadovaný maximální celkový instalovaný výkon záměrů pro využití obnovitelného zdroje – energie větru umístitelných v této akcelerační oblasti je 115,5 MW. Akcelerační oblast AOV47 – Bukovec byla navržena v katastrálních územích: Kraj Vysočina: ORP Pelhřimov ➢ 655066 Chválkov u Kamenice nad Lipou v obci Mnich ➢ 640719 Hojovice v obci Hojovice ➢ 626830 Dobešov u Černovic v obci Černovice ➢ 626864 Vlkosovice v obci Černovice ➢ 608173 Bořetín v obci Bořetín Jihočeský kraj: ORP Jindřichův Hradec ➢ 614050 Březina u Deštné v obci Březina ➢ 632686 Drunče v obci Drunče ORP Tábor ➢ 736406 Tříklasovice v obci Psárov ➢ 736392 Psárov v obci Psárov Územní opatření k AOV47 – Bukovec a současně na širší území, které může být navrženým řešením přímo či nepřímo ovlivněno. Jedná se o území s významnými krajinnými a přírodními hodnotami a klidovým obytným prostředím, které nejsou návrhem dostatečně respektovány. **V. NĚKTERÉ POUŽITÉ ZKRATKY A POJMY A FORMULACE** Zkratky pojmy, které se mohou v připomínkách vyskytovat, popř. i v jejich kombinacích: Změna/Změna č.2/změna č. 2 URP/návrh změny/návrh změny č.2 - návrh změny č. 2 Územního rozvojového plánu ČR včetně jeho odůvodnění UO/územní opatření/návrh územního opatření - návrh územního opatření obecné povahy pro akcelerační oblast AOV 47 - Bukovec o podmínkách a zmírňujících opatřeních podle zákona o urychlení využívání obnovitelných zdrojů energie v návrhu změny č. 2 Územního rozvojového plánu ČR včetně jeho odůvodnění Dokumentace SEA/Posouzení SEA/vyhodnocení vlivů na území/SEA/posouzení - vyhodnocení vlivů návrhu změny č. 2 Územního rozvojového plánu ČR na udržitelný rozvoj území včetně jeho odůvodnění a vyhodnocení vlivů návrhu územního opatření o vymezení akcelerační oblasti AOV 47 - Bukovec v návrhu změny č. 2 územního rozvojového plánu na udržitelný rozvoj území včetně jeho odůvodnění Odůvodnění/Odůvodnění UO/Odůvodnění územního opatření/Odůvodnění Změny - odůvodnění opatření obecné povahy pro akcelerační oblast AOV 47 Bukovec Dokumentace – návrh Změny č. 2 URP ČR, návrh územního opatření obecné povahy pro akcelerační oblast AOV 47 - Bukovec a související dokumentace SEA Odůvodnění SEA – odůvodnění vyhodnocení vlivů návrhu změny č. 2 Územního rozvojového plánu ČR na udržitelný rozvoj území a odůvodnění vyhodnocení vlivů návrhu územního opatření o vymezení akcelerační oblasti AOV 47 - Bukovec v návrhu změny č. 2 územního rozvojového plánu na udržitelný rozvoj území AO/AOV/akcelerační zóna – akcelerační oblast dle změny č. 2 Územního rozvojového plánu ČR AO 47/AOV 47/AO Bukovec/AOV Bukovec – akcelerační oblast AOV 47 Bukovec URP – Územní rozvojový plán České republiky	

Poř.č.	Připomínkové místo	Číslo jednací	Článek	AO	Připomínka	Vyhodnocení
					MŽP – Ministerstvo životního prostředí, KrÚ/Krajský úřad – Krajský úřad Kraje Vysočina nebo Krajský úřad Jihočeského kraje, OŽPZ – Krajský úřad Kraje Vysočina, odbor životního prostředí a zemědělství MPO – Ministerstvo průmyslu a obchodu, MMR – Ministerstvo pro místní rozvoj, VÚKOZ – Výzkumný ústav pro krajinu, AOPK – Agentura ochrany přírody a krajiny, ČSO – Česká společnost ornitologická, ČESON – Česká společnost pro ochranu netopýrů, OZE – obnovitelné zdroje energie, VTE – vysoká větrná elektrárna, FVE – fotovoltaická elektrárna UP – územní plán, ZUR – zásady územního rozvoje, UPD – územně plánovací dokumentace, ZPF – zemědělský půdní fond, JES - jednotné environmentální stanovisko, GIS – geografický informační systém, NDOP – Nálezová databáze ochrany přírody, PUPFL – pozemek určený k plnění funkcí lesa, DOSS – dotčený orgán státní správy, SOKR – Strategie ochrany krajinného rázu kraje Vysočina, O – ohrožený druh, SO – silně ohrožený druh, KO – kriticky ohrožený druh, EU nebo evropský druh – druh chráněných podle Evropských společenství, ZCHÚ – zvláště chráněné území, NKP – národní kulturní památka, VPZ - vesnická památková zóna, CHKO – chráněná krajinná oblast, ÚSES – územní systém ekologické stability, VKP – významný krajinný prvek, MA21 – Místní agenda 21 zákon o JES – zákon č. 148/2023 Sb., o jednotném environmentálním stanovisku st.z./StZ – zákon č. 283/2021 Sb., stavební zákon směrnice RED III. - Směrnice Evropského parlamentu a Rady (EU) 2023/2413 ze dne 18. října 2023, kterou se mění směrnice (EU) 2018/2001, nařízení (EU) 2018/1999 a směrnice 98/70/ES, pokud jde o podporu energie z obnovitelných zdrojů, a zrušuje směrnice Rady (EU) 2015/652 Zákon o EIA – zákon č. 100/2001 Sb., o posuzování vlivů na životní prostředí a o změně některých souvisejících zákonů (zákon o posuzování vlivů na životní prostředí) vodní zákon - zákon š. 254/2001 Sb., o vodách a o změně některých zákonů (vodní zákon) lesní zákon – zákon š. 289/1995 Sb., o lesích a o změně některých zákonů (lesní zákon) zákon o ochraně ZPF – zákon č. 334/1992 Sb., o ochraně zemědělského půdního fondu zákon o ŽP – zákon č. 17/1992 Sb., o životním prostředí správní řád – zákon č. 500/2004 Sb., správní řád ZOZE - Zákon č. 249/2025 Sb., o urychlení využívání některých obnovitelných zdrojů energie a o změně souvisejících zákonů (zákon o urychlení využívání obnovitelných zdrojů energie), Směrnice o ptácích - Směrnice Rady č. 79/409/EHS z 2. dubna 1979 o ochraně volně žijících ptáků, Směrnice o stanovištích - Směrnice Rady č. 92/43/EHS z 21. května 1992 o ochraně přírodních stanovišť, volně žijících živočichů a planě rostoucích rostlin vyhláška č. 142/2018 Sb., - vyhláška Ministerstva životního prostředí č. 142/2018 Sb., o náležitostech posouzení vlivu záměru a koncepce na evropsky významné lokality a ptačí oblasti a o náležitostech hodnocení vlivu závažného zásahu na zájmy ochrany přírody a krajiny, Metodika MŽP – Metodika ke stanovování podmínek zmírňujících opatření v návrhu územního opatření podle zákona č. 249/2025 Sb., o urychlení využívání některých obnovitelných zdrojů energie a o změně souvisejících zákonů (zákon o urychlení využívání obnovitelných zdrojů energie) Jednotné i množné číslo sloves a zájmen se vztahuje k podateli připomínek	

Poř.č.	Připomínkové místo	Číslo jednací	Článek	AO	Připomínka	Vyhodnocení
					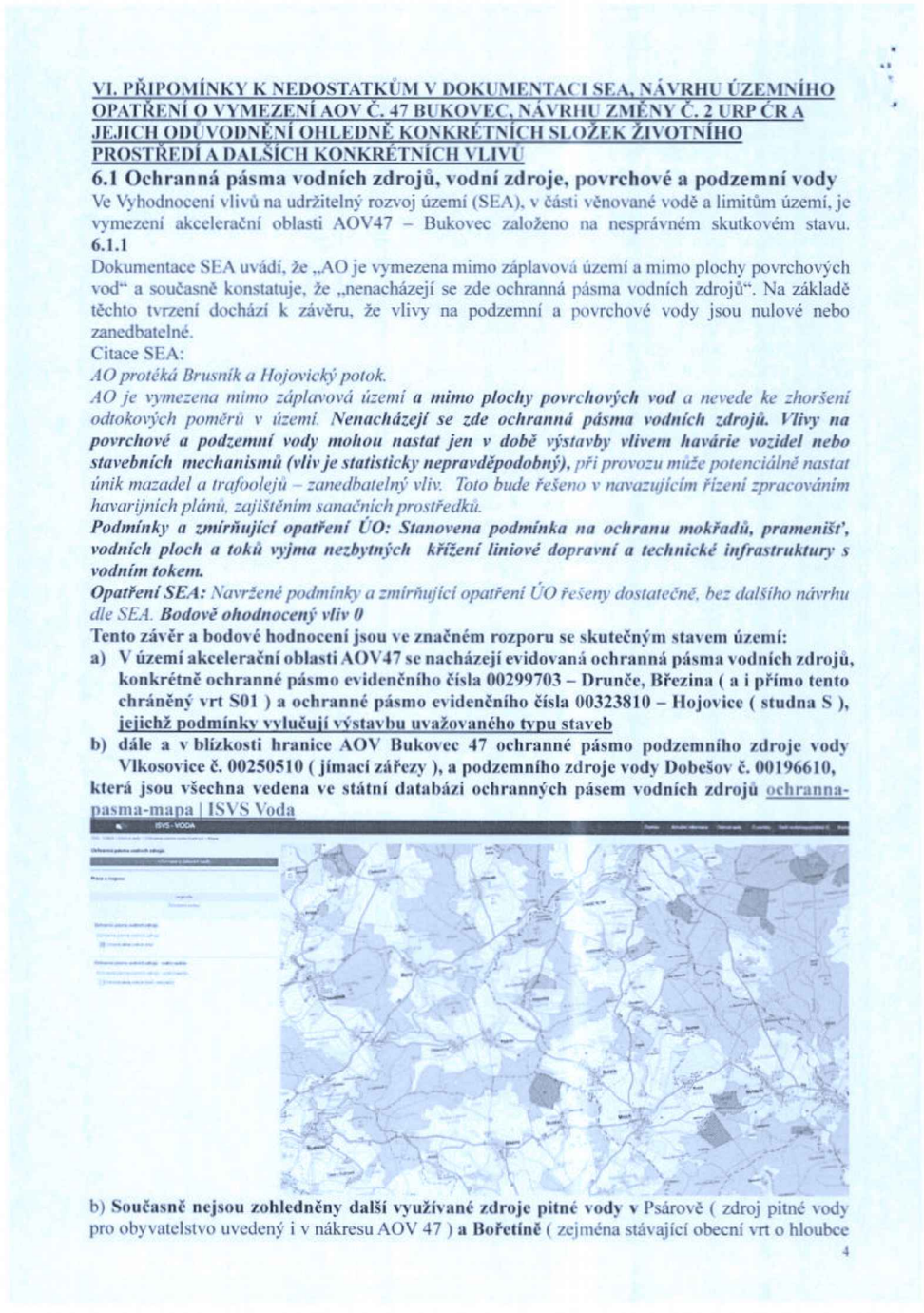	

VI. PŘIPOMÍNKY K NEDOSTATKŮM V DOKUMENTACI SEA, NÁVRHU ÚZEMNÍHO OPATŘENÍ O VYMEZENÍ AOV Č. 47 BUKOVEC, NÁVRHU ZMĚNY Č. 2 URP ČR A JEJICH ODŮVODNĚNÍ OHLEDNĚ KONKRÉTNÍCH SLOŽEK ŽIVOTNÍHO PROSTŘEDÍ A DALŠÍCH KONKRÉTNÍCH VLIVŮ

6.1 Ochranná pásma vodních zdrojů, vodní zdroje, povrchové a podzemní vody

Ve Vyhodnocení vlivů na udržitelný rozvoj území (SEA), v části věnované vodě a limitům území, je vymezení akcelerační oblasti AOV47 – Bukovec založeno na nesprávném skutkovém stavu.

6.1.1

Dokumentace SEA uvádí, že „AO je vymezena mimo záplavová území a mimo plochy povrchových vod" a současně konstatuje, že „nenacházejí se zde ochranná pásma vodních zdrojů". Na základě těchto tvrzení dochází k závěru, že vlivy na podzemní a povrchové vody jsou nulové nebo zanedbatelné.

Citace SEA:

AO protéká Brusník a Hojovický potok.

AO je vymezena mimo záplavová území ***a mimo plochy povrchových vod*** *a nevede ke zhoršení odtokových poměrů v území.* ***Nenacházejí se zde ochranná pásma vodních zdrojů. Vlivy na povrchové a podzemní vody mohou nastat jen v době výstavby vlivem havárie vozidel nebo stavebních mechanismů (vliv je statisticky nepravděpodobný),*** *při provozu může potenciálně nastat únik mazadel a trafoolejů – zanedbatelný vliv. Toto bude řešeno v navazujícím řízení zpracováním havarijních plánů, zajištěním sanačních prostředků.*

Podmínky a zmírňující opatření ÚO: Stanovena podmínka na ochranu mokřadů, pramenišť, vodních ploch a toků vyjma nezbytných křížení liniové dopravní a technické infrastruktury s vodním tokem.

Opatření SEA: *Navržené podmínky a zmírňující opatření ÚO řešeny dostatečně, bez dalšího návrhu dle SEA.* ***Bodově ohodnocený vliv 0***

Tento závěr a bodové hodnocení jsou ve značném rozporu se skutečným stavem území:

a) **V území akcelerační oblasti AOV47 se nacházejí evidovaná ochranná pásma vodních zdrojů, konkrétně ochranné pásmo evidenčního čísla 00299703 – Drunče, Březina (a i přímo tento chráněný vrt S01) a ochranné pásmo evidenčního čísla 00323810 – Hojovice (studna S), jejichž podmínky vylučují výstavbu uvažovaného typu staveb**

b) **dále a v blízkosti hranice AOV Bukovec 47 ochranné pásmo podzemního zdroje vody Vlkosovice č. 00250510 (jímací zářezy), a podzemního zdroje vody Dobešov č. 00196610,**

která jsou všechna vedena ve státní databázi ochranných pásem vodních zdrojů ochranna-pasma-mapa | ISVS Voda

b) **Současně nejsou zohledněny další využívané zdroje pitné vody v** Psárově (zdroj pitné vody pro obyvatelstvo uvedený i v nákresu AOV 47) **a Bořetíně** (zejména stávající obecní vrt o hloubce

4

Poř.č.	Připomínkové místo	Číslo jednací	Článek	AO	Připomínka	Vyhodnocení
					50m a vodojem, oboje ve vzdálenosti do 300m od hranice AOV47, dtto plánovaný obecní vrt a přívod k vodojemu) ani závislost obyvatel na individuálních studních. c) Dále se nachází v území dalších asi 10 bezejmenných toků, nejenom výše dva pojmenované potoky, viz příslušné mapy vodni-nadrze-mapa | ISVS Voda: 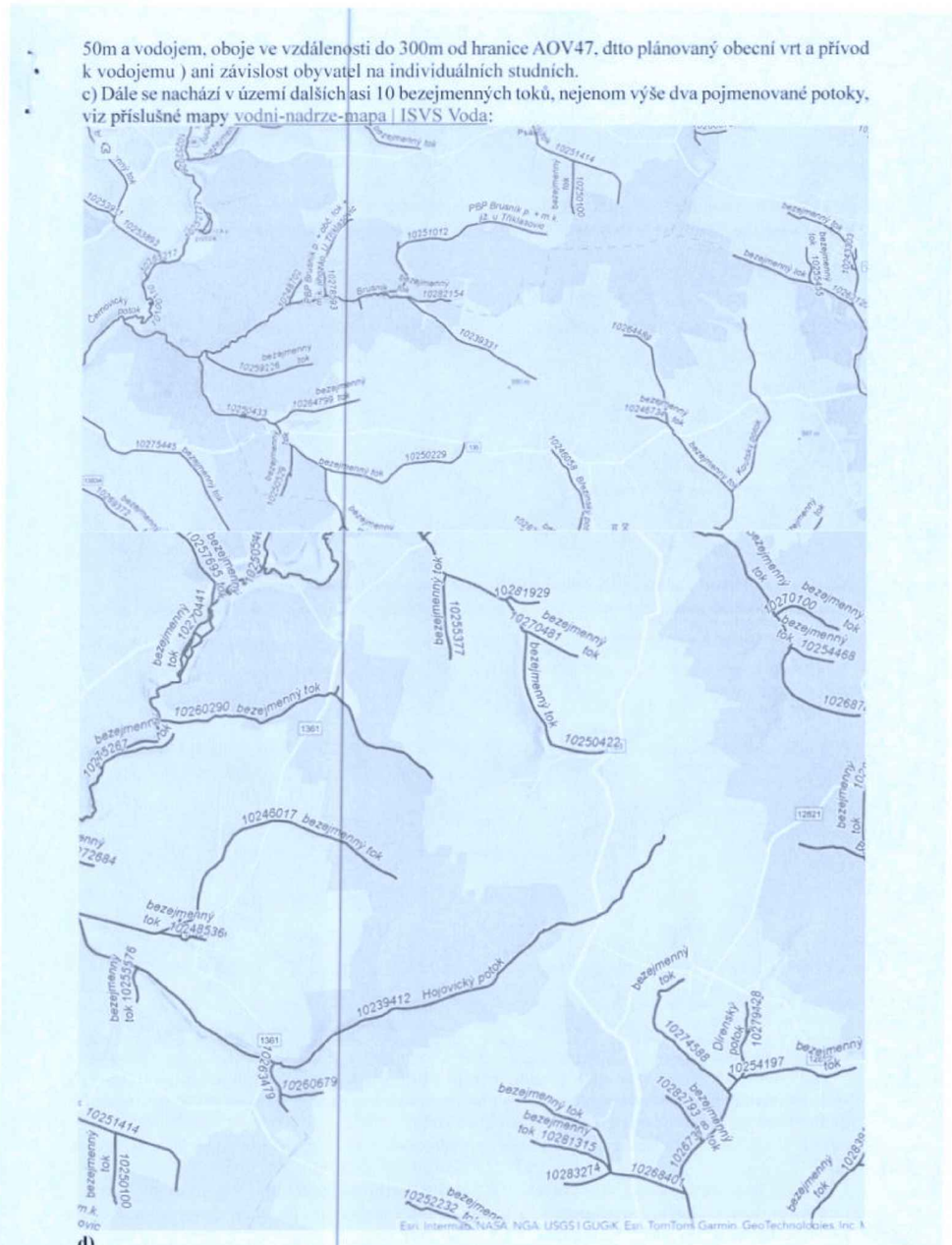 d) Dále se v území nachází nejméně 4 vodní nádrže, je jednoduše patrno na mapy.com. 5	

Poř.č.	Připomínkové místo	Číslo jednací	Článek	AO	Připomínka	Vyhodnocení
					e) **Dále se přímo v AOV nebo v okolí nachází řada pramenišť a mokřadů, viz např. mapy.com.** 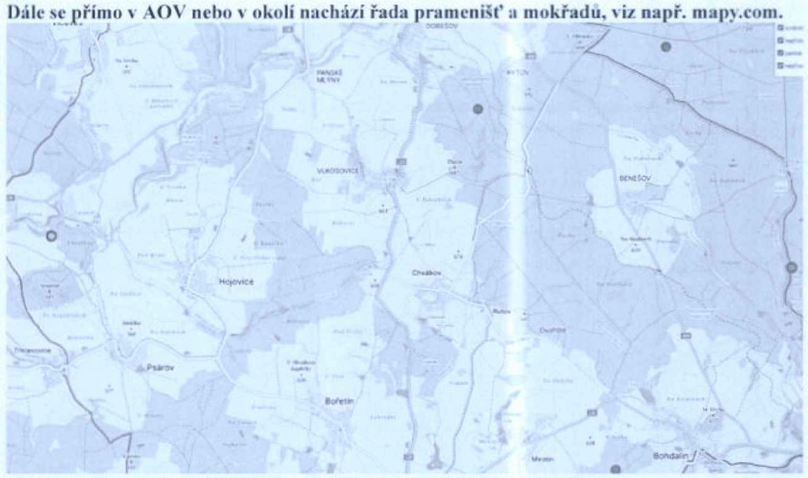 **Např. v k.ú. Drunče se nachází cenné rašelinné mokřady a další biotopy.** 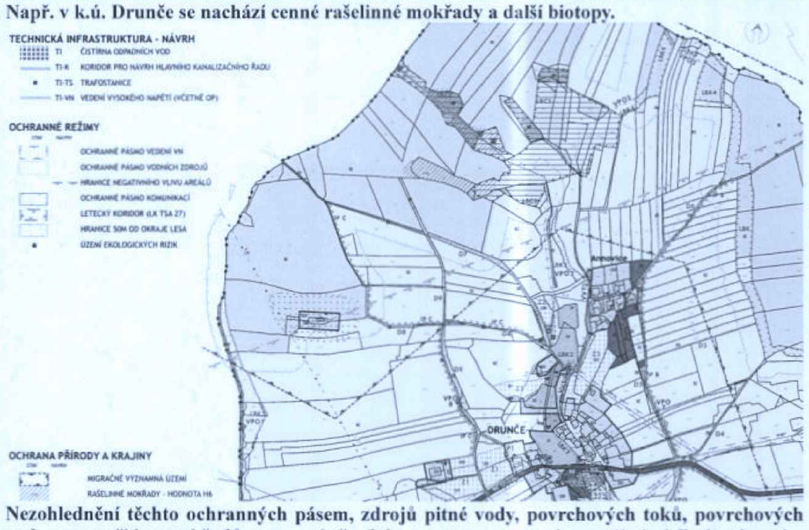 **Nezohlednění těchto ochranných pásem, zdrojů pitné vody, povrchových toků, povrchových vod, pramenišť a mokřadů znamená, že dokumentace nepracuje s reálnými limity území a podhodnocuje rizika pro podzemní i povrchové vody.** Požaduji, aby tato shora uvedená připomínka byla samostatně a s řádným odůvodněním vypořádána. **6.1.2** **Současně je bagatelizován vliv stavebních zásahů, zejména zakládání větrných elektráren, budování komunikací** a manipulace s technickými kapalinami, přestože dokumentace sama připouští možnost havárií a úniků látek. Citace SEA: 6	

Poř.č.	Připomínkové místo	Číslo jednací	Článek	AO	Připomínka	Vyhodnocení
					Např. v k.ú. Drunče se nachází cenné rašelinné mokřady a další biotopy. 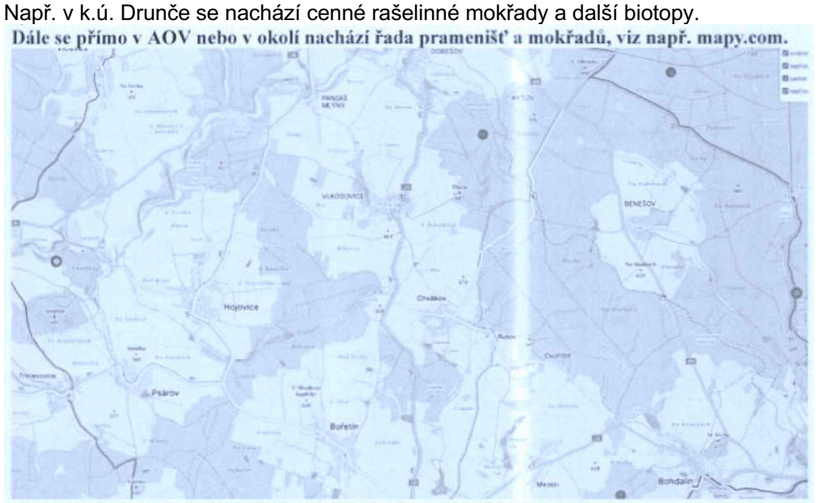 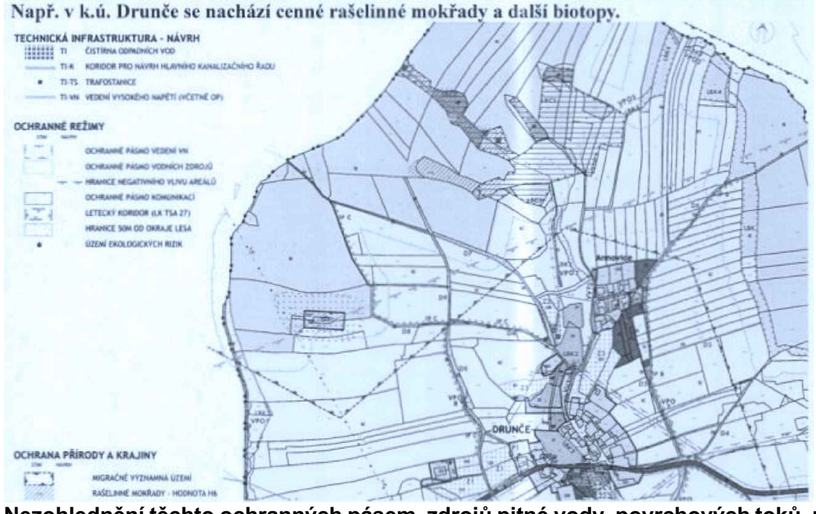 **Nezohlednění těchto ochranných pásem, zdrojů pitné vody, povrchových toků, povrchových vod, pramenišť a mokřadů znamená, že dokumentace nepracuje s reálnými limity území a podhodnocuje rizika pro podzemní i povrchové vody.** Požaduji, aby tato shora uvedená připomínka byla samostatně a s řádným odůvodněním vypořádána. **6.1.2** **Současně je bagatelizován vliv stavebních zásahů, zejména zakládání větrných elektráren, budování komunikací a manipulace s technickými kapalinami, přestože dokumentace sama připouští možnost havárií a úniků látek.** Citace SEA: *VTE jsou zakládány v malé hloubce pod terénem (2-4 m), s betonáží v malé ploše (cca 400 m2) – z hlediska vlivu na horninové prostředí je vliv hodnocen jako zanedbatelný. AO je vymezena mimo ložiska nerostných surovin a mimo svahové deformace nacházející se v území. V severní části AO poddolovaná území. Vliv je hodnocen jako nulový.* *Podmínky a zmírňující opatření ÚO: Vliv zanedbatelný, stanovena podmínka při umisťování záměrů OZE respektovat.* *Opatření SEA: Bez dalšího návrhu dle SEA.*	

Poř.č.	Připomínkové místo	Číslo jednací	Článek	AO	Připomínka	Vyhodnocení
					Bodově ohodnocený vliv 0 Oproti tomu citace z textu Územního opatření o stanovení AOV47 (ÚO): *V místě základů větrné elektrárny a zařízení související infrastruktury nebudou prováděny terénní úpravy, kterými by se původní úroveň terénu zvyšovala o více než 5,0 m nebo snižovala o více než 5,0 m. Podmínka se nevztahuje na případné dočasné terénní úpravy po dobu výstavby větrné elektrárny.*** Tento závěr a bodové hodnocení jsou v rozporu s reálným průběhem výstavby VTE (přičemž v SEA chybí modelový způsob výstavby VTE vysoké 250 m) a jejím vlivem na povrchové i podzemní vody a dále si i vzájemně odporují obsah SEA a ÚO. V případě základové patky VTE jde až 2000 m3 betonu o váze cca 4000 tun. Nikde není navíc modelován způsob zakládání VTE ani její výstavby, při jejich výšce je možno očekávat v případě nestabilního podloží zakládání pilotáží do daleko větší hloubky. Výstavba a tlak takového základu nemůže být bez vlivu na povrchové a podzemní vody v místě navíc dokumentace ho nijak nevyhodnocuje. V této souvislosti upozorňujeme na podmínku stanovenou Jihočeským krajem ve svém stanovisku: *Záměry OZE a související infrastruktura budou navrženy a provedeny tak, aby nedošlo ke zhoršení odtokových poměrů v území, ke zvýšení erozního odnosu, k soustředění srážkového odtoku do vodních toků, mokřadních a prameništních ploch* ***ani ke zhoršení jakosti povrchových nebo podzemních vod.*** *Srážkové vody budou přednostně zasakovány nebo zadržovány v místě jejich vzniku, případně řízeně odváděny způsobem, který nezpůsobí erozi ani negativní ovlivnění vodních a mokřadních biotopů.* Požaduji, aby tato shora uvedená připomínka byla samostatně a s řádným odůvodněním vypořádána. **6.1.3** Dále podmínka 5m snížení terénu se nevztahuje na případné dočasné terénní úpravy po dobu výstavby VTE, **což lze vykládat i tak (a vůbec celý text podmínky), že základy VTE mohou být i hlubší,** což by bylo zcela fatálně negativní pro zachování zdrojů podzemní vody. Nikde není navíc modelován způsob zakládání VTE ani její celkové výstavby, při jejich výšce je možno očekávat v případě nestabilního podloží zakládání pilotáží do daleko větší hloubky. **Dokumentace vůbec výslovně neřeší hloubku základů pro VTE o výšce 250m, což by měl být klíčový limit pro AOV.** Požaduji, aby tato shora uvedená připomínka byla samostatně a s řádným odůvodněním vypořádána. **6.1.4** Z dostupných podkladů dále vyplývá, že území akcelerační oblasti je tvořeno horninovým prostředím s puklinovou propustností, které je z hlediska hydrogeologie **extrémně citlivé na zásahy do horninového masivu**. V takovém prostředí nelze vyloučit, že realizace rozsáhlých základových konstrukcí větrných elektráren, včetně betonových základů a souvisejících stavebních zásahů, povede ke změně proudění podzemních vod a k narušení hydrogeologických poměrů v území. **Tento aspekt nebyl v dokumentaci vůbec vyhodnocen,** přestože se jedná o území s výskytem vodních zdrojů a ochranných pásem. V případě puklinového prostředí přitom může mít zásah lokálního charakteru plošné dopady, včetně ovlivnění vydatnosti zdrojů podzemních vod. Požaduji, aby tato shora uvedená připomínka byla samostatně a s řádným odůvodněním vypořádána. **6.1.5** Citace ÚO *e) Záměry OZE budou umisťovány tak, aby nebyla narušena funkce stávajících funkčních melioraci.* **Dokumentace vůbec neobsahuje rozsah/údaje/podklady o tom, kde se meliorace nacházejí. Uvedená skutečnost je dohledatelná v příslušných archivech a zdokumentovatelná.** Podle zkušeností zde žijících obyvatel se meliorované pozemky nacházejí prakticky všude a jejich rozsah se do velké míry kryje s rozsahem zemědělské půdy zahrnuté do AOV47. Potom je ovšem taková podmínka nepřezkoumatelná a jde o zásadní nedostatek ÚO a SEA. Požaduji, aby tato shora uvedená připomínka byla samostatně a s řádným odůvodněním vypořádána. **6.1.6** Citace ÚO: *V severní a severozápadní části akcelerační oblasti se nachází poddolovaná území, která je třeba při umisťování záměrů OZE respektovat.* **Dokumentace neobsahuje ohledně tzv. respektování poddolovaných území vůbec nic ani jejich polohu a rozsah.**	

Poř.č.	Připomínkové místo	Číslo jednací	Článek	AO	Připomínka	Vyhodnocení
					Požaduji, aby tato shora uvedená připomínka byla samostatně a s řádným odůvodněním vypořádána. **6.1.7** Dokumentace dále předpokládá, že vlivy budou řešeny až v navazujících řízeních prostřednictvím havarijních plánů a technických opatření, čímž opět dochází **k nepřípustnému odkladu** posouzení vlivů. Požaduji, aby tato shora uvedená připomínka byla samostatně a s řádným odůvodněním vypořádána. **6.1.8** **Celá oblast patří ke zranitelné oblasti z hlediska stability podzemních zdrojů vody, viz příslušná mapa:**  Celá lokalita AOV47 byla z hlediska záměru hodnocena Ministerstvem životního prostředí, přičemž ohledně ochrany podzemních vod došlo hodnocení k následujícímu výsledku, viz citace: *Komplexní analýza k. ú. Bořetín* *Faktor Hodnocení citlivosti Hlavní argument* *Podzemní vody Extrémní Puklinová propustnost krystalinika; riziko ztráty vody ve studnách.* *Ochrana vod: KRITICKÉ RIZIKO.* *Komplexní analýza k. ú. Březina* *Faktor Hodnocení citlivosti Hlavní argument* *Podzemní vody Extrémní Puklinová propustnost krystalinika a přímé ohrožení studní obyvatel.* *1. Environmentální a vodohospodářské limity* *Ochrana vod: KRITICKÝ LIMIT.* *Komplexní analýza k. ú. Drunče* *Faktor Hodnocení citlivosti Hlavní argument* *Podzemní vody Extrémní Puklinová propustnost podloží; vysoké riziko ztráty vody v obecních studnách.* *1. Environmentální a vodohospodářské limity* *Ochrana vod: KRITICKÉ RIZIKO.* *Komplexní analýza k. ú. Hojovice* *Faktor Hodnocení citlivosti Hlavní argument* *Podzemní vody Vysoká Riziko narušení puklinových kolektorů pitné vody pro obec.* *Ochrana vod: Vysoké riziko.* *Komplexní analýza k. ú. Vlkosovice* *Faktor Hodnocení citlivosti Hlavní argument* *Podzemní vody Extrémní Puklinová propustnost podloží a přímé ohrožení soukromých studní.* *Ochrana vod: KRITICKÝ LIMIT.* *Komplexní analýza k. ú. Dobešov* *Faktor Hodnocení citlivosti Hlavní argument* *Podzemní vody Extrémní Puklinová propustnost podloží a přímé ohrožení zdrojů pitné vody.* *1. Environmentální a vodohospodářské limity* *Ochrana vod: KRITICKÝ LIMIT.* *Komplexní analýza k. ú. Psárov* *Faktor Hodnocení citlivosti Hlavní argument* *Podzemní vody Extrémní Puklinová propustnost podloží a ohrožení zdrojů pitné vody pro obec.* *1. Environmentální a vodohospodářské limity* *Ochrana vod: KRITICKÝ LIMIT.* *Komplexní analýza k. ú. Tříklasovice (obec Psárov)*	

Poř.č.	Připomínkové místo	Číslo jednací	Článek	AO	Připomínka	Vyhodnocení
					Faktor Hodnocení citlivosti Hlavní argument *Podzemní vody Extrémní Puklinová propustnost podloží a ohrožení zdrojů pitné vody pro obec. Riziko ztráty vody ve studních.* *1. Environmentální a vodohospodářské limity* *Ochrana vod: Toto je kritický bod.* *Komplexní analýza k. ú. Chválkov (obec Mnich)* *Faktor Hodnocení citlivosti Hlavní argument* *Podzemní vody Extrémní Puklinová propustnost krystalinika; riziko nevratné ztráty vody ve studnách.* *1. Environmentální a vodohospodářské limity* *Ochrana vod: KRITICKÉ RIZIKO.* Požaduji, aby tato shora uvedená připomínka byla samostatně a s řádným odůvodněním vypořádána. **Shrnutí:** **Dokumentace tak neprokazuje, že nedojde k negativnímu ovlivnění povrchových a podzemních vod a zdrojů pitné vody.** Takový postup je v rozporu s § 3 zákona č. 500/2004 Sb., správní řád, který ukládá povinnost zjistit skutečný stav věci, a současně se zákonem č. 254/2001 Sb., o vodách a o změně některých zákonů (vodní zákon), který chrání vodní zdroje a jejich ochranná pásma. Důsledkem je, že dokumentace je založena na nesprávném skutkovém stavu a je nepřezkoumatelná. **Závěr:** Navrhuje se vyřazení akcelerační oblasti AOV47 – Bukovec z návrhu. **6.2 Absence kumulativních a synergických vlivů** Ve Vyhodnocení vlivů na udržitelný rozvoj území (SEA), v části celkového vyhodnocení vlivů, není provedeno řádné resp. žádné posouzení kumulativních a synergických vlivů akcelerační oblasti AOV47 – Bukovec. **6.2.1** Dokumentace vychází z modelového předpokladu realizace až 33 větrných elektráren o výšce až 250 m, přičemž uvažuje vzdálenosti od obytné zástavby přibližně 500 m, případně i kratší. **Přesto jsou vlivy hodnoceny izolovaně pouze pro tuto akcelerační oblast, aniž by bylo zohledněno souběžné působení dalších záměrů.** Zcela absentuje vyhodnocení kumulace s dalšími akceleračními oblastmi AOV48, AOV49 a AOV50, kde má stát dalších až 55 VTE, které se nacházejí v bezprostřední blízkosti a společně mohou vytvářet souvislý pás větrných elektráren v krajině. **Taková kumulace představuje zásadní změnu charakteru území a vede k přeměně dosavadní harmonické leso-zemědělské krajiny na průmyslově využívané území.** Požaduji, aby tato shora uvedená připomínka byla samostatně a s řádným odůvodněním vypořádána. **6.2.3** **Dokumentace současně nehodnotí celkové zatížení území z hlediska hluku, vizuálních vlivů, fragmentace krajiny ani dopadů na obyvatelstvo a biodiverzitu při souběhu více záměrů.** Požaduji, aby tato shora uvedená připomínka byla samostatně a s řádným odůvodněním vypořádána. **6.2.4** Zcela opomenuto je rovněž kumulativní působení leteckého překážkového značení větrných elektráren, **zejména souběh bílých zábleskových světel ve dne a červených výstražných světel v noční době, které mají významný dopad na krajinný ráz, světelné znečištění a kvalitu života obyvatel.** Požaduji, aby tato shora uvedená připomínka byla samostatně a s řádným odůvodněním vypořádána. **6.2.5** Současně dochází k situaci, kdy při souběhu akceleračních oblastí AOV47, AOV48, AOV49 a AOV50 hrozí **faktické obklíčení jednotlivých obcí větrnými elektrárnami.** Takové uspořádání vede k uzavření sídel v souvislém pásu průmyslových staveb a k zásadní změně charakteru jejich okolí a zablokování jejich územního rozvoje, kdy zastavitelné oblasti již nebudou splňovat ani podmínku vzdálenosti 500m od hranice AOV. **Tento aspekt není v dokumentaci vůbec vyhodnocen,** přestože má zásadní dopad na kvalitu života obyvatel a vnímání prostoru. Požaduji, aby tato shora uvedená připomínka byla samostatně a s řádným odůvodněním vypořádána. **6.2.6** **Dokumentace dále nehodnotí kumulativní hlukové zatížení území při souběhu více větrných elektráren a více akceleračních oblastí, stejně tak vibrace, infrazvuk a posuzování těchto**	

Poř.č.	Připomínkové místo	Číslo jednací	Článek	AO	Připomínka	Vyhodnocení
					parametrů při špičkovém výkonu elektráren. Tyto účinky jednotlivých zařízení se v území sčítají a nelze je hodnotit izolovaně, přičemž jejich souběh zcela nepochybně povede k překročení hygienických limitů. **Posouzení hluku je omezeno pouze na obecné předpoklady a nepracuje s reálným scénářem plného využití území.** Požaduji, aby tato shora uvedená připomínka byla samostatně a s řádným odůvodněním vypořádána. **6.2.7** **Zcela chybí posouzení kumulativních dopadů na obyvatelstvo jako celek, tedy souběhu hluku, vizuální dominance, světelného znečištění a psychologických vlivů, které společně významně ovlivňují kvalitu života. Tyto vlivy nelze hodnotit izolovaně, ale pouze v jejich souhrnu.** Tato absence zcela popírá deklarovaný účel zákona č. 100/2001 Sb. vyjádřený např. v jeho § 1 odst. 3, a dále rozsah a způsob posuzování stanovené v § 2 a § 5 cit. zákona. Požaduji, aby tato shora uvedená připomínka byla samostatně a s řádným odůvodněním vypořádána. **6.2.8** Dokumentace rovněž nehodnotí kumulativní efekt fragmentace krajiny a narušení migrační prostupnosti území. Při souběhu více akceleračních oblastí dochází k vytváření rozsáhlých bariér, které mohou negativně ovlivnit pohyb ptáků, netopýrů i velkých savců a vést k dlouhodobé změně ekologické stability území. **Dle biologického mapování jde o čtverec 6655d.** Požaduji, aby tato shora uvedená připomínka byla samostatně a s řádným odůvodněním vypořádána. *[Screenshot webové aplikace: "Nástroj pro výpočet mapovacích čtverců metodou KFME" — formulář pro zadání zeměpisných souřadnic (49°18'36.71" N, 14°56'51.53" E) nebo faunistického čtverce (zadáno: 6655d), s tlačítky "Vypočíst" a "Ukázat na mapě". Pod formulářem je mřížková mapa České republiky s vyznačeným čtvercem v oblasti Vysočiny/jižních Čech.]* **6.2.9** Zásadním nedostatkem je **vnitřní rozpor dokumentace, která na jedné straně konstatuje absenci kumulativních vlivů v území, na druhé straně však připouští jejich existenci v případě dalších akceleračních oblastí, aniž by tyto vlivy vyhodnotila.** Takový postup činí dokumentaci nepřezkoumatelnou. Tento postup je v rozporu s § 10g zákona č. 100/2001 Sb., o posuzování vlivů na životní prostředí, a se směrnicí Evropského parlamentu a Rady 2001/42/ES o posuzování vlivů některých plánů a programů na životní prostředí, a dalšími právními předpisy, které všechny vyžadují posouzení kumulativních a synergických účinků. Požaduji, aby tato shora uvedená připomínka byla samostatně a s řádným odůvodněním vypořádána. **Shrnutí:** **Důsledkem je, že nelze posoudit skutečný dopad návrhu na krajinu, zdraví obyvatel ani biodiverzitu.** **Závěr:** Navrhuje se vyřazení akcelerační oblasti AOV47 – Bukovec z návrhu, případně doplnění komplexního kumulativního hodnocení. **6.3 Nepřípustné odkládání a přenášení posouzení vlivů do navazujících fází** Ve Vyhodnocení vlivů na udržitelný rozvoj území (SEA) a v podmínkách opatření obecné povahy je posouzení klíčových vlivů akcelerační oblasti AOV47 – Bukovec **nepřípustně odkládáno do navazujících řízení.** 6.3.1 Dokumentace neobsahuje vlastní vyhodnocení hlukových dopadů (stejně tak dopadů infrazvuku a vibrací), ale odkazuje na budoucí akustické studie, které mají být zpracovány až v rámci konkrétních záměrů. Posouzení stroboskopického efektu (flicker efektu) rovněž není provedeno a je odkazováno na budoucí hodnocení. Požaduji, aby tato shora uvedená připomínka byla samostatně a s řádným odůvodněním vypořádána. **6.3.2** Obdobně je posouzení vlivů na faunu, včetně rizika kolizí a mortality ptáků a netopýrů, přeneseno na budoucí monitoring zajišťovaný investorem po realizaci záměru. Citace UO: *d) Provozovatel větrné elektrárny je povinen zajistit monitoring mortality ptáků po dobu minimálně tří let **od uvedení větrné elektrárny do provozu.***	

Poř.č.	Připomínkové místo	Číslo jednací	Článek	AO	Připomínka	Vyhodnocení
					e) Provozovatel větrné elektrárny je povinen zajistit akustický monitoring letové aktivity netopýrů po dobu dvou let ***od uvedení větrné elektrárny do provozu.*** Tyto skutečnosti mají být zjištěny vzhledem k principům ochrany životního prostředí předem. Požaduji, aby tato shora uvedená připomínka byla samostatně a s řádným odůvodněním vypořádána. **6.3.4** Odůvodnění Územního rozvojového plánu současně výslovně uvádí, že podrobné posouzení vlivů jednotlivých záměrů bude řešeno až v navazujících řízeních. Takový přístup je však nepřípustný. Již na úrovni koncepce musí být posouzeny všechny podstatné vlivy záměru **a jejich kumulace** tak, aby bylo možné ověřit jeho přijatelnost v území. Požaduji, aby tato shora uvedená připomínka byla samostatně a s řádným odůvodněním vypořádána. **Nelze připustit, aby byly zásadní dopady na životní prostředí, krajinu a obyvatelstvo odkládány do budoucích fází, kdy již nebude možné ovlivnit samotné vymezení území. Vyhodnocení vlivů na udržitelný rozvoj území musí být úplné a musí umožnit přezkoumat, zda je navrhované řešení přijatelné již v této fázi.** Tento postup je **v rozporu se zákonem č. 100/2001 Sb.**, o posuzování vlivů na životní prostředí, a se zásadou prevence, podle níž musí být negativní vlivy identifikovány a posouzeny před přijetím rozhodnutí. **Shrnutí:** Důsledkem je, že Územní rozvojový plán **vlivy reálně nehodnotí!!**, ale pouze je přesouvá do budoucích řízení, čímž dochází k zásadnímu oslabení ochrany životního prostředí a k nepřezkoumatelnosti návrhu. **Závěr:** Navrhuje se vyřazení akcelerační oblasti AOV47 – Bukovec z návrhu. **6.4 Nepřezkoumatelnost – modelový charakter záměru** V Odůvodnění akcelerační oblasti AOV47 – Bukovec je vymezení záměru založeno na modelových a nezávazných parametrech, které neumožňují řádné posouzení jeho dopadů. **6.4.1** Dokumentace pracuje s maximálním instalovaným výkonem 115,5 MW, s předpokládaným maximálním počtem 33 větrných elektráren a s orientačními odstupy mezi jednotlivými zařízeními přibližně 750 m. **Tyto údaje jsou však pouze obecnými odhady a nejsou závazně promítnuty do konkrétního návrhu rozmístění záměrů v území.** Požaduji, aby tato shora uvedená připomínka byla samostatně a s řádným odůvodněním vypořádána. **6.4.2** Současně dokumentace SEA ani UO neobsahuje **žádné konkrétní prostorové uspořádání větrných elektráren ani jejich doprovodné infrastruktury. V důsledku toho není možné vyhodnotit skutečné dopady na jednotlivé složky životního prostředí, zejména na hlukovou zátěž, kumulaci** vlivů, krajinný ráz a obyvatelstvo. Požaduji, aby tato shora uvedená připomínka byla samostatně a s řádným odůvodněním vypořádána. **6.4.3** Současně předmětná dokumentace SEA v části zmírňujících opatření proti narušení krajinného rázu navrhuje vytvoření „hnízd" jednotlivých VTE, což si zase odporuje s odstupovými vzdálenostmi stanovenými v UO a současně přiléhavě ilustruje vnitřní rozpornost a naprostou nedostatečnost dokumentace SEA. Požaduji, aby tato shora uvedená připomínka byla samostatně a s řádným odůvodněním vypořádána. **6.4.4** **Současně dokumentace SEA ani UO neobsahuje žádný alespoň obecný model způsob zakládání VTE ani její celkové výstavby, nezbytně nutný k posouzení jeho vlivu na předmět hodnocení SEA.** Požaduji, aby tato shora uvedená připomínka byla samostatně a s řádným odůvodněním vypořádána. **6.4.5** **Posouzení vlivů je tak založeno na hypotetickém scénáři, který se může od reálného provedení záměru zásadně lišit.** Takový postup neumožňuje ověřit správnost závěrů dokumentace ani přezkoumat přiměřenost navrženého řešení. **Současně platí, že požadavky SEA mají být realizovatelné nástroji územního plánování, což nelze splnit v případě tohoto postupu.** Tento nedostatek je v rozporu s požadavky na přezkoumatelnost opatření obecné povahy podle § 172 zákona č. 500/2004 Sb., správní řád. Požaduji, aby tato shora uvedená připomínka byla samostatně a s řádným odůvodněním vypořádána.	

Poř.č.	Připomínkové místo	Číslo jednací	Článek	AO	Připomínka	Vyhodnocení
					Shrnutí **Důsledkem je, že nelze spolehlivě posoudit dopady záměru ani přezkoumat zákonnost jeho vymezení.** Navrhuje se vyřazení akcelerační oblasti AOV47 – Bukovec z návrhu. **6.5 Nedostatečné odůvodnění výběru lokality a rozpor s deklarovanými kritérii** V Odůvodnění akcelerační oblasti AOV47 – Bukovec není dostatečně, resp. vůbec vysvětleno, proč byla pro umístění větrných elektráren vybrána právě tato lokalita. **6.5.1** Dokumentace **neobsahuje srovnání** s jinými potenciálně vhodnými územími ani neprokazuje, že by byly posuzovány méně konfliktní varianty, zejména území s nižší koncentrací obyvatelstva, nižšími přírodními hodnotami nebo již narušené plochy. Požaduji, aby tato shora uvedená připomínka byla samostatně a s řádným odůvodněním vypořádána. **6.5.2** Současně není zřejmé, na základě jakých konkrétních kritérií bylo území vyhodnoceno jako vhodné, přestože se jedná o oblast **s velmi vysokým podílem lesních pozemků, kvalitní zemědělské půdy, výskytem chráněných druhů a přítomností kulturně-historických, přírodních a zejména krajinných hodnot.** V odůvodnění Územního rozvojového plánu České republiky je přitom uvedeno, že **akcelerační oblasti mají být vymezovány přednostně na narušených plochách, zejména brownfieldech, s cílem minimalizovat negativní dopady na krajinu a životní prostředí.** Tento princip však v případě AOV47 – Bukovec není dodržen, neboť vymezené území je tvořeno převážně lesními porosty a zemědělskou krajinou, nikoli plochami narušenými či degradovanými. **Dokumentace vůbec nevysvětluje a nedokládá co bylo (objektivně a konkrétně specifikováno) vlastně podkladem a důvodem pro volbu dané lokality.** Požaduji, aby tato shora uvedená připomínka byla samostatně a s řádným odůvodněním vypořádána. 6.5.3 Návrh tak neprokazuje, že vymezení akcelerační oblasti odpovídá principu minimalizace negativních dopadů ani že bylo zvoleno řešení s nejmenšími dopady na životní prostředí a obyvatelstvo. Požaduji, aby tato shora uvedená připomínka byla samostatně a s řádným odůvodněním vypořádána. **6.5.4** Navrhované oblasti dále nesplňují elementární požadavky na územní, environmentální ani technicko-infrastrukturní prověření, postrádají jasně definované cíle, nejsou ani výsledkem analyticky podložené koncepce **a nejsou zpracovány v míře podrobnosti odpovídající závažnosti jejich dopadů na rozvoj území.** Požaduji, aby tato shora uvedená připomínka byla samostatně a s řádným odůvodněním vypořádána. **6.5.5** Naplňování cílů v oblasti obnovitelných zdrojů energie musí vycházet z reálného investičního potenciálu území. Rozvoj větrné i solární energetiky má probíhat na základě lokální krajské koncepce, která je **podložena znalostí území, reálnými fakty a odbornými analýzami.** Krajská koncepce vychází mimo jiné ze skutečného a ověřitelného zájmu investorů, který se soustřeďuje do konkrétně identifikovaných oblastí a vymezených ploch, **jež byly prověřeny z hlediska technických možností, kapacity infrastruktury i přijatelnosti v území.** Naplňování cílů v oblasti obnovitelných zdrojů energie **musí vycházet z reálného investičního potenciálu území a z koncepční práce krajů, nikoli z administrativního předjímání vhodnosti území bez vazby na místní podmínky a zájem dotčených samospráv.** Připravovaná koncepce akceleračních oblastí musí obstát při přezkoumatelnosti její nezbytnosti a reálnosti. Nicméně v předložené dokumentaci **zcela absentují reálné výpočty již existujících výroben z obnovitelných zdrojů energie a zejména započtený potenciál již vymezených či vymezovaných ploch napříč územně plánovacími dokumentacemi všech krajů a obcí.** Teprve po zjištění skutečného stavu lze relevantně vyhodnotit, zda stát potřebu další oblasti pro rozvoj obnovitelných zdrojů energie nebo zda postačuje již vymezené nebo připravované plochy zahrnout mezi akcelerační oblasti a umožnit tak rychlejší výstavbu těchto zdrojů v již dohodnutých nebo prověřených územích. **Smyslem akceleračních oblastí není narušení významné části území státu nevhodnou nebo nechtěnou výstavbou obnovitelných zdrojů energie, ale urychlení této výstavby tam, kde je k tomu vhodný potenciál z hlediska zvážení všech možných**	

Poř.č.	Připomínkové místo	Číslo jednací	Článek	AO	Připomínka	Vyhodnocení
					konkrétních hledisek v území, tedy ideálně tam, kde již je vhodnost území prověřena nižší územně plánovací dokumentací. Požaduji, aby tato shora uvedená připomínka byla samostatně a s řádným odůvodněním vypořádána. **6.5.6** Dalším zásadním aspektem je samotná efektivita vymezení akcelerační oblasti Bukovec. Její celková výměra činí 11,77 km², **přičemž již stávající podmínky stanovené v územním opatření fakticky limitují využití území v rozsahu cca 6,52 km², což představuje přibližně 55,4 % celkové plochy akcelerační oblasti.** Tyto limity vyplývají zejména z ochrany prvků územního systému ekologické stability podle § 3 odst. 1 písm. a) ZOPK, které jsou podle § 4 odst. 1 ZOPK chráněny před poškozováním a ničením. Do výměry byly dále promítnuty podmínky ochrany zemědělského půdního fondu a pozemků určených k plnění funkcí lesa, přičemž tyto pozemky jsou současně významnými krajinnými prvky ve smyslu § 3 odst. 1 písm. b) ZOPK, jejichž ekologicko-stabilizační funkce požívá zákonné ochrany. Současně byly zahrnuty plochy vymezených biotopů vybraných zvláště chráněných druhů velkých savců. Naopak plošné limity vyplývající z ochrany krajinného rázu a ochrany zvláště chráněných druhů nebyly plošně vyčísleny, a to zejména s ohledem na absenci dostatečných podkladů. Požaduji, aby tato shora uvedená připomínka byla samostatně a s řádným odůvodněním vypořádána. **6.5.6 *(pozn.: v originálu duplicitní číslování)*** Aplikací všech zmírňujících podmínek SEA by došlo k dalšímu omezení využitelnosti plochy akcelerační oblasti. Dále kumulací zákonných limitů dochází k zásadní redukci využitelné plochy akcelerační oblasti, a tím i k oslabení smyslu jejího vymezení. Zbytková plocha tak ani v současném stavu, a tím spíše při zohlednění potenciálních dalších omezení, neumožňuje naplnění účelu vymezení akcelerační oblasti v rozsahu předpokládaném územním plánováním. Tento požadavek odpovídá i metodice MŽP, která výslovně předpokládá zmenšení či vypuštění problematických částí území tam, kde limit nelze rozumně a dostatečně ošetřit podmínkami. Požaduji, aby tato shora uvedená připomínka byla samostatně a s řádným odůvodněním vypořádána. **6.5.7** V Kraji Vysočina jsou omezené možnosti napojení na rozvodny nebo jsou velké vzdálenosti mezi rozvodnami a není zajištěna dostatečná elektrická, ani dopravní infrastruktura. Tyto poznatky jsou k dispozici již během příprav výstavby dvou nových bloků jaderné elektrárny Dukovany, kdy se Kraj Vysočina podílí především na zajištění dopravní infrastruktury (např. rozšiřování a zkapacitnění komunikací, nové mosty, nové obchvaty). **Požadujeme zpracovat posouzení, zda na území Kraje Vysočina je reálné a ekonomické zajištění elektrické infrastruktury a dopravní infrastruktury.** Požaduji, aby tato shora uvedená připomínka byla samostatně a s řádným odůvodněním vypořádána. **6.5.8** Podatel upozorňuje, že ve Vyhodnocení vlivů Změny č. 2 na životní prostředí se uvádí, že z původně vymezených AO pro VTE byly vyňaty některé akcelerační oblasti, a to z důvodů, které jsou zcela přiléhavě aplikovatelné i na vynětí předmětné AOV 47 (a to i vzhledem k obsahu předmětné SEA) a dobře by v této situaci obstály. **Chybí řádné zdůvodnění takovéhoto nerovného přístupu!** Požaduji, aby tato shora uvedená připomínka byla samostatně a s řádným odůvodněním vypořádána. **Shrnutí** Nedostatečné odůvodnění výběru lokality a současný rozpor s vlastními deklarovanými kritérii **znemožňují přezkoumat**, zda bylo rozhodnutí učiněno na základě objektivních a transparentních kritérií. Takový postup je v rozporu s § 172 zákona č. 500/2004 Sb., správní řád, který vyžaduje řádné odůvodnění opatření obecné povahy. Důsledkem je nepřezkoumatelnost návrhu v této části. **Závěr:** Navrhuje se vyřazení akcelerační oblasti AOV47 – Bukovec z návrhu. **6.6 Rozpor s ochranou zemědělského půdního fondu (ZPF)** V podkladech k akcelerační oblasti AOV47 – Bukovec, zejména ve struktuře území a ve Vyhodnocení vlivů na udržitelný rozvoj území (SEA), není vymezení oblasti dostatečně odůvodněno z hlediska ochrany zemědělského půdního fondu. Akcelerační oblast má rozlohu 11,8 km², přičemž **zemědělský půdní fond tvoří přibližně 48,32 % tohoto území. Odhadovaný zábor půdy činí 3,98 ha, přičemž největší podíl záboru připadá na půdy I. třídy ochrany (2,31 ha)**, dále na půdy II. třídy ochrany (0,10 ha), III. třídy (1,13 ha), IV. třídy (0,09 ha) a V. třídy (0,35 ha). Citace SEA:	

Poř.č.	Připomínkové místo	Číslo jednací	Článek	AO	Připomínka	Vyhodnocení
					Přítomnost ZPF ve všech 5 třídách ochrany, pouze nízké výměry, největší podíl záboru je v I. třídě ochrany. S ohledem na velmi nízký rozsah záborů ve vyšší třídě ochrany dále neřešeno (??). V případě VTE a doprovodných staveb (rozvoden, úložišť el. energie, komunikací apod.) v AO je zábor pro zajištění bezpečnosti hodnocení považován za trvalý. Uplatnění AO nebude mít vliv na ekologické funkce půdy. Zábor půdy je s ohledem na relativně malou výměru a na rozlohu zemědělské půdy v AO a jejím okolí považován za mírně negativní vliv. *Podmínky a zmírňující opatření ÚO: Stanovena podmínka pro zachování funkčnosti stávajících meliorací. Stanoveny podmínky pro zajištění zemědělského hospodaření a funkčnosti protierozních opatření.* *Opatření SEA: Navržené podmínky a zmírňující opatření ÚO řešeny dostatečně, bez dalšího návrhu dle SEA.* *Bodové ohodnocení -1* Citace UO: *Záměry OZE budou umisťovány do území tak, aby v okolí nevznikly zemědělské pozemky bez přístupu k veřejně přístupné pozemní komunikaci, nebo neobhospodařovatelné zbytkové zemědělské pozemky.*	

Příloha č. 5xg– Vyhodnocení připomínek obcí a veřejnosti

Poř.č.	Připomínkové místo	Číslo jednací	Článek	AO	Připomínka	Vyhodnocení
					g) Záměry OZE budou umisťovány tak, aby nebyla poškozena protierozní opatření realizovaná v souladu s rozhodnutími podle jiných právních předpisů. Požaduji, aby tato shora uvedená připomínka byla samostatně a s řádným odůvodněním vypořádána. **6.6.1** Dokumentace SEA uvádí, že s ohledem na relativně malou výměru záboru a na celkovou rozlohu zemědělské půdy v území je vliv hodnocen jako mírně negativní a dále není řešen. Tento závěr je **zjevně nepřiměřený**, neboť i relativně malý zábor půd I. a II. třídy ochrany představuje zásah do nejkvalitnější zemědělské půdy, která požívá nejvyšší ochrany. Požaduji, aby tato shora uvedená připomínka byla samostatně a s řádným odůvodněním vypořádána. **6.6.2** Dokumentace dále **bagatelizuje dopady** na půdu tvrzením, že „uplatnění AO nebude mít vliv na ekologické funkce půdy", ačkoliv **realizace větrných elektráren a doprovodné infrastruktury, včetně komunikací, manipulačních ploch a technického zázemí, vede k trvalému a daleko rozsáhlejšímu záboru půdy, než udává dokumentace SEA a narušení její struktury a funkce.** **Jak je popsáno na jiném místě podání výstavba těchto gigantických staveb bude mít daleko větší vliv na všechny složky životního prostředí než uvádí SEA.** Vzhledem k charakteru území jako leso-zemědělské krajiny, absenci odpovídající dopravní infrastruktury a nutnosti budování nových přístupových cest lze očekávat další zásahy do půdy, včetně kácení dřevin a terénních úprav, které nejsou v dokumentaci vůbec vyhodnoceny. Požaduji, aby tato shora uvedená připomínka byla samostatně a s řádným odůvodněním vypořádána. **6.6.3** Současně dokumentace neobsahuje **žádné konkrétní odůvodnění, proč je nezbytné využít právě tyto vysoce bonitní půdy**, a neprokazuje, že byly posouzeny méně konfliktní alternativy, například využití brownfieldů nebo jinak narušených území. Požaduji, aby tato shora uvedená připomínka byla samostatně a s řádným odůvodněním vypořádána. **6.6.4** Současně **není vůbec řešeno narušení melioračních systémů, přičemž dokumentace pouze obecně stanoví podmínku jejich zachování, aniž by bylo známo jejich skutečné umístění a funkčnost.** V praxi tak vzhledem k jejich skutečnému rozsahu dojde k jejich poškození a zhoršení odtokových poměrů v území. Požaduji, aby tato shora uvedená připomínka byla samostatně a s řádným odůvodněním vypořádána. **6.6.5** **Dokumentace SEA vůbec neřeší erozní působení výstavby a vliv provozu na erozi půd. Viz rozložení rizika v lokalitě, kde právě nejvíce erozně stabilizované půdy jsou předmětem vymezení AOV 47.** 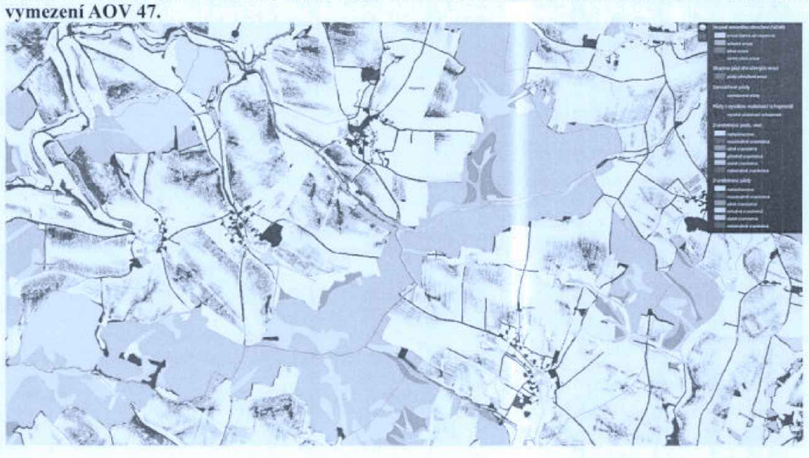 16	

Poř.č.	Připomínkové místo	Číslo jednací	Článek	AO	Připomínka	Vyhodnocení
					Obr.: Mapový výřez zobrazující erozní ohroženost zemědělské půdy a související jevy (větrná a vodní eroze, svažitost pozemků, druhy pozemků) v okolí obcí v lokalitě AOV47; legenda vpravo nahoře obsahuje kategorie jako "stupeň ohroženosti půdy", "eroze", "sklonitost", "druhy pozemků" apod. (strana 16 originálu) 6.6.6 Dále vzhledem k připomínce 6.8.15 (připomínka ohledně vypínání větrných elektráren při orbě a sklizni) navrhujeme z akcelerační oblasti vypustit pozemky využívané jako zemědělská půda. Požaduji, aby tato shora uvedená připomínka byla samostatně a s řádným odůvodněním vypořádána. **6.6.7** UO ani SEA **vůbec nekonkretizují** zásadu minimalizace záborů podle § 4 zákona o ochraně ZPF. **Tuto zásadu je nutno uplatňovat již na úrovni koncepčních a územně plánovacích nástrojů, a to i v situaci, kdy nejsou známa konkrétní technická řešení jednotlivých záměrů.** Jejím účelem je zajistit, aby zásah do zemědělského půdního fondu nepřesáhl míru nezbytně nutnou pro realizaci daného záměru, a aby byly přednostně využity takové varianty řešení, které vedou k omezení plošných nároků na ZPF. Část akcelerační oblasti se nachází na půdách I. a II. třídy ochrany ZPF, u nichž zákon o ochraně ZPF stanoví zvýšenou míru ochrany (§ 4 odst. 1 písm. c) zákona o ochraně ZPF). Zemědělskou půdu zařazenou do I. a II. třídy ochrany ZPF lze pro záměry VTE a souvisejících staveb odejmout pouze v nezbytném rozsahu. **Při požadavku záboru půd vyšších tříd ochrany v rámci akcelerační oblasti musí být prokázáno, že nemohou být použity přednostně půdy nižších tříd ochrany bez významného zvýšení dopadů na jiné chráněné veřejné zájmy, bez ohrožení bezpečnosti nebo bez ztráty funkčnosti záměru. Tato metodika, pravidla a podmínky zcela chybí.** Požaduji, aby tato shora uvedená připomínka byla samostatně a s řádným odůvodněním vypořádána. **Shrnutí** Závěr SEA, podle něhož je vliv na zemědělský půdní fond pouze mírně negativní, je v naprostém rozporu se skutečným významem dotčených půd a neodpovídá požadavkům na jejich ochranu. Takový postup je v rozporu se zákonem č. 334/1992 Sb., o ochraně zemědělského půdního fondu. **Závěr:** Navrhuje se vyřazení akcelerační oblasti AOV47 – Bukovec z návrhu. **6.7 Rozpor s ochranou lesa (PUPFL)** Vymezení akcelerační oblasti AOV47 – Bukovec je v rozporu s ochranou pozemků určených k plnění funkcí lesa a není řádně odůvodněno z hlediska veřejného zájmu. Z podkladů vyplývá, že akcelerační oblast má rozlohu 11,8 km², z čehož lesní pozemky tvoří přibližně 51,58 % území. Jedná se tedy o území, které je z více než poloviny tvořeno **souvislým!! lesním komplexem.** V území je přitom dominantně zastoupen lesní a vodní charakter krajiny, přičemž značná část akcelerační oblasti leží v lesních porostech s převahou hospodářských funkcí, **avšak s nezastupitelnou ekologickou stabilizační rolí. Les je významný krajinný prvek.** K významným krajinným prvkům (dále jen „VKP"): VKP tvoří základní prvek obecné ochrany přírody a krajiny podle § 3 odst. 1 písm. b) ZOPK. Jejich ochrana je veřejným zájmem a vychází z jejich ekologické, stabilizační a estetické funkce v krajině. VKP je nutné chápat jako funkční součást krajinné struktury, jejíž význam spočívá nejen v jejím prostorovém vymezení, ale zejména ve schopnosti udržovat ekologickou stabilitu a zajišťovat vazby v krajině. **Zásahy do VKP proto nelze posuzovat izolovaně, ale vždy ve vztahu k jejich širším ekologickým funkcím a návaznosti na územní systém ekologické stability.** Požaduji, aby tato shora uvedená připomínka byla samostatně a s řádným odůvodněním vypořádána. **6.7.1** **Dokumentace však tuto skutečnost bagatelizuje a neobsahuje žádné odůvodnění, proč je takto významně lesní území považováno za vhodné** pro vymezení akcelerační oblasti. Požaduji, aby tato shora uvedená připomínka byla samostatně a s řádným odůvodněním vypořádána. **6.7.2** SEA uvádí, že u pozemků určených k plnění funkcí lesa dojde pouze k dočasným záborům, konkrétně přibližně 400 m² pro jednu větrnou elektrárnu a maximálně 1000 m² pro přístupové komunikace, a na tomto základě označuje vliv na les jako zanedbatelný. **Tento závěr je zcela nepřiměřeně zjednodušený a naprosto neodpovídá skutečnému rozsahu zásahů vzhledem k rozsahu plánované výstavby.** Citace SEA: *U PUPFL (jen hospodářský les) nastane dočasný zábor pro přístupové komunikace v rozsahu max. 1000 m2. Pro umístění samotných VTE je dočasný zábor PUPFL 400 m2 pro jednu VTE. Vliv zanedbatelný v době výstavby a po celou dobu existence VTE!! Potenciální trvalý vliv*	

Poř.č.	Připomínkové místo	Číslo jednací	Článek	AO	Připomínka	Vyhodnocení
					(výstavba rozvoden apod. jako trvalých staveb) je zanedbatelný. Uplatnění AO nebude mít vliv na ekologické funkce lesa!! Podmínky a zmírňující opatření ÚO: Vliv zanedbatelný, podmínky nestanoveny. *Opatření SEA: Bez dalšího návrhu dle SEA.* *Bodové ohodnocení 0* Citace UO: *Součástí akcelerační oblasti jsou lesní porosty vytvářející významný krajinný prvek typu les. Zároveň se jedná o biotopy druhů citlivých ke střetu VTE a zvláště chráněných druhů. Dotčenými lesními porosty protékají vodní toky představující další významný krajinný prvek. Zásah do těchto ploch musí být minimalizován následujícími způsoby:* *1. Při umisťování OZE a související infrastruktury respektovat plochy s výskytem nelesních dřevin, jedná se především o remízky a linie křovin na bývalých mezích. Případné zábory těchto biotopů musí být kompenzovány novými výsadbami. Plochy nových výsadeb dřevin musí odpovídat alespoň 1,5násobku původní rozlohy a musí být umístěny ve vzdálenosti minimálně 300 m od paty stožáru nejbližší VTE.* *2. Kácení dřevin na lesních pozemcích i v nelesní zeleni pro potřeby umístění záměrů OZE a související infrastruktury bude probíhat jen v období mimo hnízdění ptáků (tj. mimo březen–červenec).* *3. Obslužné komunikace, příjezdové cesty a technické plochy budou přednostně navrhovány s použitím propustných a vodu vsakujících materiálů. Použití nepropustných povrchů bude omezeno na technologicky nezbytné části a doplněno systémem vsakování nebo retence.* *4. V případě, že budou zničeny či zásadním způsobem ovlivněny biotopy křovin nacházející se na kraji lesa jihovýchodním směrem od obce Psárov a pokud technické řešení záměru neumožňuje vyloučení zásahu, budou vytvořeny nové (tj. náhradní) biotopy na okraji plochy záměru nebo na jiné, k tomuto účelu vhodné ploše či se významně zkvalitní (obnovou či úpravou) existující biotopy v ploše záměru. Nově vytvořené či obnovované biotopy budou svým charakterem odpovídat v co největší míře vycházet z ekologických charakteristik původního biotopu a jeho druhového složení. Plocha nové vytvořeného (či obnoveného) biotopu bude 1,5krát větší než plocha biotopu dotčeného. Biotop bude založen (dokončeny terénní úpravy, povrch oset osivem, případně dokončena výsadba dřevin) před uvedením záměru obnovitelných zdrojů do provozu, případně v k tomu vhodném období ihned po uvedení záměru do provozu (např. osev na jaře po podzimním spuštění záměru). Za následnou péči a údržbu náhradního biotopu odpovídá investor po celou dobu životnosti záměru.* Další citace UO: *Zařízení pro ukládání elektřiny mají obvykle podobu jednoho nebo více lodních kontejnerů, často v oploceném areálu, přičemž kapacita jednotlivých realizovaných úložišť, a tím i jejich plošná výměra, se v posledních letech dynamicky zvyšuje. V rámci ÚO je stanovena podmínka max. výměry areálů určených pro skladování elektřiny, a to do 0,06 ha v rámci jednoho záměru OZE a 1,8 ha pro celou AO. Prostupnost krajiny pro člověka by neměla být omezena, naopak lze očekávat mírně pozitivní vliv realizací nových přístupových komunikací.!!* **Při předpokládaném maximálním počtu až 33 větrných elektráren, při rozestupech přibližně 750 m a s nutností budování doprovodné infrastruktury, včetně přístupových komunikací, manipulačních ploch a technického zázemí, dochází k faktické fragmentaci souvislého lesního porostu.** Tato fragmentace vede k oslabení ekologických funkcí lesa, narušení vodního režimu a zhoršení stability porostů, které jsou již nyní částečně oslabeny v důsledku kalamitních jevů, zejména kůrovcové kalamity a polomů. **Dokumentace SEA ani samotné územní opatření vůbec neřeší a nehodnotí devastující způsob výstavby takovýchto obrovských staveb (a ani případné kompenzace), a tomu odpovídající rozměry jednotlivých dílů (tubus u paty má** **průměr cca 10m a násobnou výšku, lopatka má délku 80m), nutnost výstavby přístupových komunikací do celé lesní oblasti (nejžádanější místa na výstavbu z hlediska údajů o povětrnosti jsou na zalesněných hřebenech oblasti), které vyžadují takový zábor (a vykácení!) lesních pozemků násobně přesahující v SEA uvedený limit 1000 m2 (odpovídá pruhu volného pozemku pouze 10x100 m), stejně tak staveniště násobně přesáhne limit záboru 400 m2 (plocha nutná pro přístup těžkých mixů na beton, které jezdí minimálně po 4 najednou (jde až o 2000 m3 betonu na jeden základ při výšce stroje 250m), plocha nutná pro základy na jeřáb, manipulaci s díly VTE,**	

Poř.č.	Připomínkové místo	Číslo jednací	Článek	AO	Připomínka	Vyhodnocení
					parkování dalších vozidel). Dále u každé VTE se musí vybudovat základy pro příslušný jeřáb, který má rozměry a hmotnost cca jako VTE. Přístupové komunikace do lesa se musí nejen vykácet, ale i významně zpevnit a to v šíři minimálně 10m. Naplnění povolených limitů AOV 47 (33 věží) proto znamená naprostou devastaci zdejších lesů, jedná se o rozsáhlý souvislý pás lesů, který bude výstavbou zcela zničen ve jménu tzv. ekologie a obnovitelných zdrojů energie. Dokumentace tedy naprosto podceňuje, resp. ignoruje rozsah zásahů spojených s výstavbou komunikací, manipulačních ploch a fragmentací lesních porostů. Požaduji, aby tato shora uvedená připomínka byla samostatně a s řádným odůvodněním vypořádána. **6.7.3** Jestliže dokumentace SEA výslovně hodnotí vliv na biotopy křovin nacházející se na kraji lesa jihovýchodním směrem od obce Psárov, přičemž takových biotopů je na území AOV 47 desítky, pak si nelze nepoložit otázku, zda v tomto místě již není záměr postavit skupinu VTE předem připraven a dokumentace SEA mu dává na míru „zelenou", což je samozřejmě nepřípustný postup. Citace SEA: *ÚO stanovuje podmínku ochrany habitatu 6410, stanovuje podmínky činností v lesních včetně kompenzace záboru.* Citace UO: *Záměry pro využití OZE a související infrastruktury nebudou umisťovány na louce s výskytem přírodního biotopu T.9 Střídavě vlhké bezkolencové louky s výskytem biotopu K1 Mokřadní vrbiny u křižovatky silnic propojujících obce Psárov, Hojovice a Bořetín.* Požaduji, aby tato shora uvedená připomínka byla samostatně a s řádným odůvodněním vypořádána. **6.7.4** Dokumentace dále nehodnotí **kumulativní vliv** (celkový limit 88 VTE) souvislého pásu akceleračních oblastí (AOV47, AOV48, AOV49 a AOV50), který může vést k rozsáhlému narušení lesních ekosystémů v širším území. Požaduji, aby tato shora uvedená připomínka byla samostatně a s řádným odůvodněním vypořádána. **6.7.5** **Současně není doložen nadřazený veřejný zájem**, který by odůvodňoval odnětí pozemků určených k plnění funkcí lesa ve smyslu zákona č. 289/1995 Sb., o lesích a o změně a doplnění některých zákonů (lesní zákon). **Návrh rovněž neprokazuje, že by byly vyčerpány méně konfliktní alternativy**, jak požaduje zákon č. 249/2025 Sb., o urychlení využívání obnovitelných zdrojů energie. Požaduji, aby tato shora uvedená připomínka byla samostatně a s řádným odůvodněním vypořádána. **6.7.6** V této souvislosti upozorňujeme na podmínky krajského úřadu Jihočeského kraje v nesouhlasném stanovisku, **které jsou neslučitelné s limity v UO**: *VTE a související infrastrukturu na pozemcích určených k plnění funkcí lesa (dále jen „PUPFL") umisťovat pouze tehdy, pokud bude prokázáno, že obdobné řešení nelze realizovat mimo PUPFL nebo s menším zásahem do PUPFL.* *Přednostně využívat pouze pozemky méně významné z hlediska plnění funkcí lesa, zejména plochy s omezenou schopností dlouhodobého plnění funkcí lesa, bezlesí nebo porosty s nižší kvalitou. Naopak* *nepřipustit zásahy do porostů, jejichž dotčení by vedlo k významnému omezení hospodaření nebo stability lesního komplexu.* *Nepřipustit umístění VTE a související infrastruktury na PUPFL, které by vedlo k nevhodnému dělení lesa, vzniku nových dlouhých porostních stěn nebo ke zvýšení rizika bořivých větrů. VTE umisťovat přednostně do okrajových částí lesních komplexů, nikoli do jejich vnitřních souvislých částí.* *Nepřipustit řešení, která naruší páteřní síť lesních cest, meliorační zařízení, hrazení bystřin nebo jiná zařízení sloužící lesnímu hospodářství. Pokud je zásah nezbytný, požadovat náhradní řešení minimálně stejné funkční hodnoty.* *Nepřipustit nové komunikace a průseky v lese, pokud by jejich zřízení zvýšilo ohrožení lesa větrem nebo vodní erozí. Kabelové trasy a dopravní napojení řešit přednostně mimo PUPFL případně po stávající infrastruktuře takovým způsobem, aby neomezovalo využití běžných lesních technologií při přejezdu.* *VTE ani případná související zařízení pro ukládání energie nebudou umisťovány na stanovištích extrémní edafické řady (Z, X, Y, J) na stanovištích ovlivněných vodou (edafické kategorie L, U, V,*	

Poř.č.	Připomínkové místo	Číslo jednací	Článek	AO	Připomínka	Vyhodnocení
					O, P, Q, G, T a R) a stanovištích lesních typů s výrazným svahovým charakterem, který je označen čtyřmístným kódem, kde poslední písmeno je „e" podle typologických map Národního lesnického institutu (NLI) *Odůvodnění:* *Zachování souvislých lesních komplexů je klíčové jak z hlediska ekologické stability, tak z hlediska hospodářského využití lesa. Fragmentace by měla dlouhodobé negativní kumulativní dopady na stabilitu porostů, hospodaření i ekologické funkce lesa. Zachování celistvosti lesa je proto základním předpokladem přijatelnosti realizace OZE v lesních územích.* Požaduji, aby tato shora uvedená připomínka byla samostatně a s řádným odůvodněním vypořádána. **Shrnutí** **Trestuhodný rezultát SEA, podle něhož je vliv na les „zanedbatelný", je v naprostém rozporu se skutečným a obrovským rozsahem potencionálních zásahů do lesních porostů a funkcí lesa a neodpovídá reálným dopadům na ekologickou stabilitu území.** **Závěr:** Navrhuje se vyřazení akcelerační oblasti AOV47 – Bukovec z návrhu. **6.8 Ochrana přírody a biodiverzity** Ve Vyhodnocení vlivů na udržitelný rozvoj území (SEA), v části biologického hodnocení, je vymezení akcelerační oblasti AOV47 – Bukovec založeno na nedostatečných podkladech a vnitřně rozporných závěrech, které neodpovídají skutečným rizikům pro přírodu a biodiverzitu a je naprosto kusé a nedostatečné. **6.8.1** Dokumentace SEA uvádí, že „na habitaty lze očekávat mírně negativní vliv" a současně, že „lze předpokládat mírně negativní vliv" i na ptáky a netopýry. **Již samotné přiznání negativních vlivů je v rozporu s principem vymezování akceleračních oblastí v územích s nízkým konfliktním potenciálem.** Požaduji, aby tato shora uvedená připomínka byla samostatně a s řádným odůvodněním vypořádána. **6.8.2** Citace SEA: *Nejbližším cenným územím ve vztahu k AO je PP Stržená hráz. Předmětem ochrany PP je zachovalý komplex lučních a mokřadních společenstev s výskytem ohrožených druhů, především rostlin. Vliv na ZCHÚ lze vyloučit.* **V blízkém okolí AOV 47 se nachází dalších řada chráněných oblastí, dokumentace SEA např. nezmiňuje ještě bližší PP Huťský potok (vzdálenost cca 2000 m, ochranné pásmo 330 ha). Dále SEA nezmiňuje řadu cenných mokřadů a pramenišť, např. v k.ú. Bořetín na p.p.č.: 205/12, 276, 321, 320/1, 447/1, 393/5, všech v bezprostřední blízkosti hranic AOV 47.** **Dále SEA nezmiňuje významný biotop u rybníka Táta, který je vzdálen cca 700 od hranice AOV 47, kde hnízdí některé významně chráněné druhy níže uvedených ptáků.** Požaduji, aby tato shora uvedená připomínka byla samostatně a s řádným odůvodněním vypořádána. **6.8.3** SEA dále uvádí, že „v AO a blízkém okolí se nachází na VTE citlivé druhy ptáků", konkrétně moták pilich, křepelka polní, linduška luční, datel černý, káně lesní a krkavec velký. **Dokumentace současně nepracuje (jak by také mohl, když dostatečný ornitologický průzkum nebyl proveden) s výskytem dalších zvláště chráněných druhů a současně citlivých na kolize s větrnými elektrárnami, zejména orla mořského, čápa černého a luňáka červeného, sokola stěhovavého, volavky bílé, ledňáčka říčního, koroptve polní, jejichž výskyt v bezprostředním okolí AOV 47 je znám, dokladovatelný a to fotografiemi a svědeckými výpověďmi.** Výskyt luňáka červeného (*Milvus milvus*): Samotná textová část návrhu územního opatření přiznává, že v lokalitě Bukovec byl potvrzen výskyt luňáka červeného a že se vymezení zóny nepodařilo zcela vyhnout jeho biotopům. Považujeme za nepřípustné, aby v zóně určené pro „zrychlenou výstavbu" (se zjednodušeným posuzováním vlivů na životní prostředí) docházelo k takto vysokému riziku kolizí s tímto kriticky ohroženým druhem. Požadujeme vyjmout z vymezené oblasti plochy, které tvoří klíčové loviště a migrační trasy tohoto druhu v blízkosti Hojovic. Výskyt dalších druhů dravců a sov: Lokalita Bukovec a přilehlé lesní celky (Hájek, Bukovec) slouží jako významné hnízdiště a potravní teritorium pro další chráněné druhy dravců. Dle místního pozorování a odborných ornitologických dat se zde vyskytuje zejména **včelojed lesní** (*Pernis apivorus*), **jestřáb lesní**	

Poř.č.	Připomínkové místo	Číslo jednací	Článek	AO	Připomínka	Vyhodnocení
					(*Accipiter gentilis*) **a výr velký** (*Bubo bubo*). Instalace 33 větrných elektráren o výšce 250 m v této lokalitě vytvoří pro tyto druhy neprostupnou bariéru a povede k trvalému zániku jejich hnízdních příležitostí. Dále se vyskytují dle avif evidence tyto druhy: strnad obecný, čížek lesní, zvonek zelený, pěnkava obecná, vrabec polní, vrabec domácí, drozd kvíčala, brhlík lesní, střízlík obecný, králíček obecný, sýkora koňadra, sýkora modřinka, sýkora lužní, sýkora parukářka, sýkora uhelníček, krkavec velký, sojka obecná, poštolka obecná, strakapoud velký, káně lesní, káně rousná, dále husa velká (právě hnízdí 2 páry cca 300 m od hranic AOV47), kachna divoká (právě hnízdí 4 páry cca 300 m od hranic AOV47), polák velký. **Ornitologické hodnocení je navíc založeno pouze na krátkodobém průzkumu v délce přibližně tří měsíců (dle údajů z veřejného projednání dne 15.5.2026 od srpna do října 2025), což neodpovídá metodickým požadavkům na celoroční sledování a neumožňuje zachytit sezónní migrace ani hnízdní cykly. V oblasti nebyl vůbec vyhotoven aktuální ornitologický výzkum, který by zachytil právě výše uvedené nové výskyty.** Citace SEA: *Významné výskyty citlivých druhů ptáků se nachází mimo AO, hranice AO byly upraveny právě z důvodu ochrany ptáků!!* **Oproti tomu naprosto rozporně citace Odůvodnění:** *Přestože vymezení akcelerační oblasti respektovalo mapy citlivosti ptáků a oblasti s vysokou a extrémní citlivostí byly z návrhu vyloučeny (oblasti s vysokou citlivostí se nacházejí u jižního okraje vymezeného území), nebylo možné se vyhnout všem detekovaným místům výskytu citlivých, vzácných a ohrožených druhů ptáků, bez zásadní redukce rozlohy, při které by byla akcelerační oblast zcela zrušena (nenaplnila by rozsah 2,5 km2 dle zadání Změny č. 2 ÚRP).*** K ochraně volně žijících ptáků a zvláště chráněných druhů: Podle § 5b ZOPK jsou chráněni všichni volně žijící ptáci, zejména před úmyslným usmrcováním, rušením a ničením jejich hnízd a biotopů. Podle § 50 ZOPK jsou zvláště chráněné druhy chráněny ve všech vývojových stádiích, včetně jejich biotopů. **Posouzení výjimek podle § 56 ZOPK vyžaduje prokázání veřejného zájmu, neexistenci jiného uspokojivého řešení a zajištění, že nedojde k nepříznivému ovlivnění stavu druhů. V projednávaném případě však nejsou k dispozici dostatečné podklady pro vyhodnocení intenzity zásahů ani pro přesné určení dotčených druhů a jejich výskytu, což zásadně omezuje možnost řádného správního uvážení.** Nedostatečnost navržených opatření: Navrhované vypínání elektráren v době orby považujeme za nedostatečné. Luňák červený i ostatní zmínění dravci využívají území k lovu po celé vegetační období, nikoliv pouze nárazově během polních prací. Z výše uvedených důvodů žádáme o přehodnocení hranic AOV 47 Bukovec a vyjmutí ploch v bezprostředním okolí obce Hojovice a přilehlých lesních komplexů z této akcelerační zóny. Navrhované vymezení je v přímém rozporu s požadavkem na minimalizaci střetů s ochranou přírody, který je základním předpokladem pro vznik akceleračních oblastí dle směrnice RED III. Požaduji, aby tato shora uvedená připomínka byla samostatně a s řádným odůvodněním vypořádána. **6.8.4** SEA dále uvádí, že „významnější nálezy netopýrů se dle ČESON nacházejí cca 3,3 km SZ od AO" a že „dle aktuálního metodického postupu ČESON by minimální ochranná zóna kolem každé význačné lokality u VTE měla činit 3 km". Toto tvrzení je zavádějící, neboť obecná „3 km zóna" není univerzální metodickou podmínkou aplikovatelnou bez dalšího posouzení a nezohledňuje konkrétní letové trasy a migrační chování druhů. **Současně Česká republika podléhá mezinárodním závazkům v oblasti ochrany netopýrů, zejména Dohodě o ochraně populací evropských netopýrů (EUROBATS), která ukládá povinnost minimalizovat negativní dopady infrastruktury na tyto druhy.** Nálezy netopýrů dle ČESON jsou dle jeho evidence **přímo v AOV47, viz níže**. Oproti 4 druhům netopýrů uváděných v dokumentaci SEA a UO je v blízkém okolí AOV 47 prokázán výskyty těchto druhů, čímž se dokumentace SEA a UO vůbec nezabývají: **Netopýr večerní (Eptesicus serotinus)** 6655: Předboř – několik ex. (D), 9. 8. 1994, M. ANDĚRA & P. ZBYTOVSKÝ 6756: Gabrielka, 1 ex. (D), L, 1995 (ANDĚRA & ZBYTOVSKÝ 2002) **Netopýr severní (Eptesicus nilssonii)** 6655: Choustník – PR Choustník, zřícenina hradu (sklep), 3 ex., 12. 12. 2002 – 15. 12. 2004, M. ANDĚRA & P. ZBYTOVSKÝ	

Poř.č.	Připomínkové místo	Číslo jednací	Článek	AO	Připomínka	Vyhodnocení
					6657: Kamenice nad Lipou – hájovna Barborka (za okenicí), 1m, 23. 8. 2004, V. HANÁK **Netopýr rezavý (Nyctalus noctula)** Dobešov u Černovic, 1 ex., L, 1994 (ANDĚRA & ZBYTOVSKÝ 2002); Předboř – rybník, 4 ex. (D), 14. 7. – 9. 8. 1994, M. ANDĚRA & P. ZBYTOVSKÝ; 6656: Johanka u Kamenice nad Lipou – Pešovský rybník, 1 ex. (D), L, 1994; Hladov – Hladovský rybník (v obci) (D), 3. 6. 2002 (REITER et al. 2003) **Netopýr stromový (Nyctalus leisleri)** 6656: Nová Ves u Kamenice nad Lipou, 1 ex. (N), L, 1994 (ANDĚRA & ZBYTOVSKÝ 2002); 6755: Červená Lhota – zámecký park, 1flakt. (N), 1. 8. 2004, V. HANÁK & P. BENDA **Netopýr černý (Barbastella barbastellus)** 6655: Choustník – PR Choustník, zřícenina hradu (sklep), 1 ex., 30. 1. 2002, M. ANDĚRA & P. ZBYTOVSKÝ; 3 ex. (N), 8. 9. 2003, R. LUČAN & P. ZBYTOVSKÝ; 1 ex. (N), 3. 9. 2004, P. NOVÁ; 1 ex., 15. 12. 2004, M. ANDĚRA & P. ZBYTOVSKÝ **Netopýr ušatý (Plecotus auritus)** 6655: Choustník – PR Choustník, zřícenina (sklep), 1 ex., 9. 1. 1988; 1 ex. (N), 8. 9. 1999; 4 ex., 13. 2. 2003, M. ANDĚRA & P. ZBYTOVSKÝ; 5 ex. (N), 8. 9. 2003, R. LUČAN & P. ZBYTOVSKÝ; 2 ex., 20. 1. 2004, M. ANDĚRA & P. ZBYTOVSKÝ; 2 ex. (N), 3. 9. 2004, P. NOVÁ; 1 ex., 15. 12. 2004, M. ANDĚRA & P. ZBYTOVSKÝ; 6656: Nová Ves u Kamenice nad Lipou, 2 ex. (N), L, 1994; Lidmaň – kostel (půda), 1 ex. (mumie), L/Z?, 1974 (obě lokality ANDĚRA & ZBYTOVSKÝ 2002); 6755: Červená Lhota: sklep v parku, 3 ex., 16. 1. 2004, V. HANÁK & P. BENDA; 6756: Kamenice nad Lipou – zámecký park (štola), 1 ex., Z, 1994 (ANDĚRA & ZBYTOVSKÝ 2002); 6757: Žirovnice – zámek (sklepy), 1 ex., Z, 2002 (ANDĚRA & ZBYTOVSKÝ 2002) **Netopýr dlouhouchý (Plecotus austriacus)** 6655: Choustník – dům (čp. 24), 1 ex., 24. 7. 1990, P. ZBYTOVSKÝ; 6659: Jihlava (podzemí), 1f, 16. 2. 2001, V. HANÁK 6755: Červená Lhota – zámek (sklepy), 3 ex., 16. 1. 2004, V. HANÁK & P. BENDA; Pluhův Žďár – Prokopský dvůr (sklepy), 1 ex., 17. 1. 2004, V. HANÁK & P. BENDA; 6756: Kamenice nad Lipou (sklepy), 1 ex., Z, 1993 (ANDĚRA & ZBYTOVSKÝ 2002); 6757: Žirovnice (sklepy), 1 ex., Z, 1993 (ANDĚRA & ZBYTOVSKÝ 2002); 1 ex., 28. 2. 2002, V. Hanák et al.; **Netopýr velký (Myotis myotis)** 6655: Choustník – PR Choustník, zřícenina hradu (sklep), 2 ex., 7. 2. 2001 – 15. 12. 2004, M. ANDĚRA & P. ZBYTOVSKÝ **Netopýr řasnatý (Myotis nattereri)** 6655: Choustník – PR Choustník, zřícenina (sklep), 3 ex., 30. 1. 2002, M. ANDĚRA & P. ZBYTOVSKÝ **Netopýr vousatý (Myotis mystacinus)** 6656: Lidmaň – chaty u rybníka (za okenicí), 1fs, 23. 8. 2004, V. HANÁK; Markvarec – chatová osada, 1 ex., L, 1994; Nová Ves u Kamenice nad Lipou – 1 ex. (N), L, 1994; Těmice – chatový tábor (za okenicí), 1 ex., L, 2002 (vše ANDĚRA & ZBYTOVSKÝ 2002); 6756: Lhota u Kamenice nad Lipou, chaty u rybníka, 3m 3f, 23. 8. 2004, V. HANÁK; 6757: Žirovnice – 1 ex. (mumie), L/Z?, 1995 (ANDĚRA & ZBYTOVSKÝ 2002); **Netopýr Brandtův (Myotis brandtii)** 6756: Lhota u Kamenice nad Lipou, chaty u rybníka (za okenicemi), 1m, 3f, 23. 8. 2004, V. HANÁK; Starý Bozděchov-Bukovka, rybník Surkovec, chata (za okenicí), 1f, 23. 8. 2004, V. HANÁK 6655: Choustník – PR Choustník, zřícenina (sklep), 1 ex., 13. 2. 2003; 1 ex., 15. 12. 2004; Předboř – 1 ex. (N), 9. 8. 1994, obě lokality M. ANDĚRA & P. ZBYTOVSKÝ; 6656: Nová Ves u Kamenice nad Lipou, 1 ex. (N), 1994 (ANDĚRA & ZBYTOVSKÝ 2002); 6657: Častrov – rybník Barborka, 2 ex. (D), 6755: Červená Lhota – sklep v parku, 2 ex., 16. 1. 2004, V. HANÁK & P. BENDA; 6759: Hladov – Hladovský rybník (D), 3. 6. 2002, Z. ŘEHÁK; 6760: Červená Lhota – Jihlávka, Fretychův mlýn, několik ex. nad vodou (O), několik ex., L, 2002 **6857: Bořetín – rybník u lesa, 1 ex. (N), 11. 8. 1994, M. ANDĚRA & P. ZBYTOVSKÝ** *[Výřez databázového výstupu: zadané hodnoty – katastr: Bořetín; "Bylo nalezeno 1 vyhovujících záznamů. Zobrazuji záznamy 0 až 1"; tabulka se sloupci Druh (Myotis daubentonii), Kvadrát (6857), Char. výs. (v letě), Geo. celek (Křemešnická vrchovina), Lokalita (rybník u lesa), zdroj.]* Požaduji, aby tato shora uvedená připomínka byla samostatně a s řádným odůvodněním vypořádána. **6.8.5**	

Poř.č.	Připomínkové místo	Číslo jednací	Článek	AO	Připomínka	Vyhodnocení
					Ve vztahu k netopýrům dokumentace uvádí výskyt citlivých druhů, například netopýra rezavého, stromového, parkového a nejmenšího, a konstatuje, že „způsob ochrany letounů bude dle ÚO nastaven po monitoringu letové aktivity netopýrů". **Tím je však zásadní posouzení vlivů opět odkládáno do budoucích řízení. Dále dokumentace ignoruje i výskyt dalších výše uvedených druhů netopýra.** Citace ÚO: *Monitoring bude zaměřen na detekci letové aktivity rizikových druhů netopýrů, tj. především na netopýra velkého (Myotis myotis), netopýra hvízdavého (Pipistrellus pipistrellus), netopýra nejmenšího (Pipistrellus pygmaeus), netopýra rezavého (Nyctalus noctula) a netopýra vousatého (Myotis mystacinus).* Požaduji, aby tato shora uvedená připomínka byla samostatně a s řádným odůvodněním vypořádána. **6.8.6** Návrh současně neprokazuje, že vymezení akcelerační oblasti AOV47 – Bukovec **nebude mít významný negativní vliv na lokality soustavy Natura 2000 v širším území, zejména na evropsky významnou lokalitu Chýnovské jeskyně (CZ0314634), která představuje významné zimoviště netopýrů.** Dokumentace nehodnotí migrační vazby mezi touto lokalitou a okolní krajinou, přestože netopýři využívají rozsáhlé území mimo vlastní lokalitu Natura 2000, včetně lesních a zemědělských ploch, které jsou předmětem vymezení akcelerační oblasti. Požaduji, aby tato shora uvedená připomínka byla samostatně a s řádným odůvodněním vypořádána. **6.8.7** Větrné elektrárny přitom představují pro netopýry specifické riziko nejen kolizí, ale také tzv. barotraumatu, tedy poškození vnitřních orgánů v důsledku náhlých změn tlaku vzduchu v blízkosti rotujících listů. Tento jev je vědecky prokázaný a dokumentace se jím vůbec nezabývá. **S ohledem na prokázané riziko kolizí a barotraumatu u netopýrů nelze vyloučit, že realizace větrných elektráren povede k negativnímu ovlivnění populací druhů, které jsou předmětem ochrany této lokality. Ochrana navrhovaná SEA a ÚO je v tomto směru pouze formální zcela nedostatečná, viz citace. Jestliže dokumentace SEA uvádí v tomto směru mírně negativní vliv, pak jde v případě naplnění limitu AOV 47 33 rotorů o průměru až 160m o naprosto nesmyslné a nereálné hodnocení, neboť takový rozsah provozu bude netopýry zabíjet přímo v genocidním rozsahu.** Citace ÚO: *Bude zajištěna ochrana ptáků a netopýrů těmito způsoby:* *1. Před úrazy a mortalitou na elektrickém vedení – přípojné elektrické vedení bude přednostně realizováno podzemním kabelem za předpokladu, že se vyhnou chráněným biotopům a stanovištím.* *2. Před kolizemi s lopatkami VTE volbou vhodného technického řešení!!* *c) Pro omezení kolizí netopýrů s lopatkami rotoru budou využity odpuzovače (akustické, nebo elektromagnetické), které odrazují zájmové druhy létat do bezprostředního okolí VTE, nebo detekční systémy (akustické, optické, termovize), které v případě detekce zájmového druhu v blízkosti VTE zpomalí, popř. zastaví rotor VTE!! Budou použita vždy nejúčinnější dostupná a ověřená zařízení.* Požaduji, aby tato shora uvedená připomínka byla samostatně a s řádným odůvodněním vypořádána. **6.8.8** Dokumentace SEA připouští, že „střety s jedinci ptáků jsou v AOV 47 minimalizovány" pouze organizačními a technickými opatřeními. **Takové opatření však nemůže vyloučit kolize ani mortalitu ptáků.** Citace SEA: *Střety s jedinci ptáků jsou v AO v rámci podmínek ÚO obecně minimalizovány prostřednictvím specifikace technických parametrů VTE a organizačních opatření. Lze předpokládat mírně negativní vliv.* Citace ÚO: *Bude zajištěna ochrana ptáků a netopýrů těmito způsoby:* *1. Před úrazy a mortalitou na elektrickém vedení – přípojné elektrické vedení bude přednostně realizováno podzemním kabelem za předpokladu, že se vyhnou chráněným biotopům a stanovištím.* *2. Před kolizemi s lopatkami VTE volbou vhodného technického řešení.*	

Poř.č.	Připomínkové místo	Číslo jednací	Článek	AO	Připomínka	Vyhodnocení
					3. Před hnízděním na VTE volbou vhodného technického řešení. *4. Výstavba větrných elektráren a doprovodné infrastruktury bude realizována mimo období hnízdění ptáků, s přihlédnutím ke konkrétní lokalitě záměru a druhům v ní přítomných.* *Pro omezení kolizí ptáků s lopatkami rotoru budou využity odpuzovače (optické, akustické, nebo elektromagnetické), které odrazují zájmové druhy létat do bezprostředního okolí VTE, nebo detekční systémy (akustické, optické, termovize), které v případě detekce zájmového druhu v blízkosti VTE zpomalí, popř. zastaví rotor VTE. Budou použita vždy nejúčinnější dostupná a ověřená zařízení.* **Jestliže dokumentace SEA uvádí v tomto směru mírně negativní vliv, pak jde v případě naplnění limitu AOV 47 33 rotorů o průměru až 160m o naprosto nesmyslné a nereálné hodnocení, neboť takový rozsah provozu bude ptáky zabíjet přímo v genocidním rozsahu.** Požaduji, aby tato shora uvedená připomínka byla samostatně a s řádným odůvodněním vypořádána. **6.8.9** **Dalším zásadním rozporem je ochrana vodních a mokřadních biotopů. SEA uvádí, že „biologické posouzení navrhuje v habitatech vyloučení zástavby do 20 m od lužních lesů", zatímco územní opatření stanovuje ochranu vodních ekosystémů pouze „do 8 m od břehové** hrany" a „mimo mokřady" (tak vypadá představa ochrany mokřadů odborného posuzovatele SEA). Tento rozpor mezi biologickým posouzením a závaznými podmínkami znamená faktické oslabení ochrany těchto citlivých ekosystémů. Citace SEA: *Biologické posouzení navrhuje v habitatech vyloučení zástavby do 20 m od lužních lesů, ÚO uvádí podmínku ochrany vodních ekosystémů do 8 m od břehové hrany.* Oproti tomu citace ÚO: *Záměry OZE a související infrastruktury budou umisťovány mimo mokřady, prameniště, rašeliniště, vodní plochy a toky (trvalé i občasné) ve vzdálenosti min. 8 metrů od břehové hrany, vyjma nezbytných křížení liniové dopravní a technické infrastruktury s vodním tokem.* Požaduji, aby tato shora uvedená připomínka byla samostatně a s řádným odůvodněním vypořádána. **6.8.10** Dokumentace připouští, že „přes vymezenou AO vede migrační koridor biotopu vybraných zvláště chráněných druhů velkých savců" a že „může dojít ke snížení průchodnosti migračního koridoru a fragmentaci území". **Tento vliv je však zcela nereálně označen pouze jako mírně negativní, aniž by bylo prokázáno, že nedojde k vytvoření fyzických nebo vizuálních bariér.** Citace SEA: *Umístění VTE navazující infrastruktury do těchto prvků může snížit funkčnost těchto prvků, v rámci ÚO je přípustné pouze křížení s lokálními biokoridory.* Oproti tomu citace ÚO: *i) Záměry OZE budou umisťovány mimo plochy a koridory lokálního územního systému ekologické stability (dále jen „ÚSES") a mimo regionální a nadregionální biokoridory, vyjma nezbytných křížení liniové dopravní a technické infrastruktury s biokoridory.* Mimo jiné z toho opět plyne, že obsah ÚO připouští jiný výklad než je obsah SEA a umožňuje křížení i s regionálními a nadregionálními koridory, ne pouze s lokálními (dle SEA). Citace SEA: *S ohledem na dotčení biotopu vybraných zvláště chráněných druhů velkých savců lze na předměty ochrany využívající biotop předpokládat mírně negativní vliv.* Citace ÚO: *V migračním koridoru vymezeném jako součást biotopu vybraných zvláště chráněných druhů velkých savců nesmí záměry OZE dojít ke snížení průchodnosti migračního koridoru (snížení šířky koridoru pod 500 m je vyloučeno), fragmentaci území ani vzniku fyzických nebo vizuálních bariér, které by mohly omezit pohyb velkých savců v rámci jejich přirozených migračních tras.* Území je přitom z více než poloviny tvořeno lesními porosty, **které představují klíčovou migrační strukturu krajiny. Umístění větrných elektráren a související infrastruktury v těchto plochách může vytvářet obtížně překonatelné bariéry a vést k fragmentaci biotopů. Dokumentace zcela podceňuje dopady výstavby na tuto skutečnost. Podmínka snížení průchodnosti pod 500m si odporuje s plánovanou limitní hustotou zástavby VTE.** Výstavba 33 VTE povede k naprosté devastaci celého území ohledně dopravy obrovských dílů stavby, betonu, vybudování odpovídajících	

Poř.č.	Připomínkové místo	Číslo jednací	Článek	AO	Připomínka	Vyhodnocení
					přístupových komunikací na zalesněný střed celé AOV 47. Všechna zvířata uprchnou do měst, kde jim bude lépe. Dokumentace uvádí, že migrační prostupnost byla zohledněna, toto tvrzení však není podloženo konkrétními daty ani vyhodnocením dopadů. **Nehodnotí ani kumulativní působení více záměrů a neprokazuje, že migrační prostupnost zůstane zachována. Závěr o zachování migrační prostupnosti je proto nepřezkoumatelný.** **Zde je k doložení výše uvedených připomínek rozsah migračních koridorů velkých savců v AOV47, který se do značné míry kryje s rozsahem zdejších lesů a zejména prakticky zcela s rozsahem AOV 47:**	

Poř.č.	Připomínkové místo	Číslo jednací	Článek	AO	Připomínka	Vyhodnocení
					 Požaduji, aby tato shora uvedená připomínka byla samostatně a s řádným odůvodněním vypořádána. **6.8.11** Citace SEA: *Významnější koncentrace druhů* ***s úzkou vazbou na biotop a nízkou disperzí (rostliny, hmyz, obojživelníci, plazi, drobní savci) se v AO nevyskytuje*** *– hranice AO byly upraveny mj. z důvodu vynětí těchto ploch z AO (jednalo se především o druhy rostlin). Významný negativní vliv na tyto druhy lze vyloučit.* Opět se jedná o nepravdivý údaj v SEA. **Takové druhy se právě zde vyskytují, vazbu na AO má zejména: netopýr Brandtův, vachta trojlistá, prstnatec májový, skokan krátkonohý, skokan skřehotavý, čolek horský, kuňka obecná.** Požaduji, aby tato shora uvedená připomínka byla samostatně a s řádným odůvodněním vypořádána. **6.8.12** Citace SEA: *V dotčené AO se* ***nachází minimálně zastoupená mimolesní zeleň – skupiny stromů, pozůstatky remízů a liniové zeleně****. Lze očekávat* ***mírně negativní dopad až zanedbatelný dopad*** *na zeleň – odstranění části porostů (přístupové komunikace a manipulační plochy). V AO se* ***nenacházejí památné stromy****. V ÚO nejsou krom ÚSES uvedeny podmínky ochrany mimolesní zeleně, kácení dřevin je povolováno až v JES.* **V celé krajině AOV 47 a v její blízkosti je celá řada mezí, skupin keřů a stromů, remízků, úvozových cest, ostrovů smíšených i jehličnatých lesů uprostřed polí, liniové aleje a výsadby, je naprosto zcestné tvrzení, že tu tyto útvary nejsou nebo že jsou minimální, je to jako kdyby někdo tvrdil, že zde jsou minimálně zastoupené lesy. I to je dokladem, že hodnotící osoba zde vůbec nebyla!** **Ve Vlkosovicích se oproti tvrzení SEA nachází cca 1000m od hranice AOV 47 tyto památné stromy Vaňkova lípa a dále Vlkosovická lípa** Požaduji, aby tato shora uvedená připomínka byla samostatně a s řádným odůvodněním vypořádána. **6.8.13** Citace SEA: *Klima a ovzduší: Vlivy na ovzduší v době výstavby zanedbatelné (prašnost při přesunu zemin, emise ze spalování PHM, sekundární prašnost),* ***v době provozu mírně pozitivní z důvodu náhrady spalovacích zdrojů při výrobě el. energie.*** *Podmínky a zmírňující opatření ÚO: Vliv zanedbatelný, podmínky nestanoveny. Opatření SEA: Bez dalšího návrhu dle SEA. Účinek Přímý* ***zanedbatelný v době výstavby****, nepřímý mírně pozitivní v době provozu* ***Bodové hodnocení +1!*** **Je neuvěřitelné, jakým způsobem je tato složka životního prostředí hodnocena. V době provozu sice VTE nahradí spalovací zdroje, ale ne v místě AOV 47! A v době výstavby vliv nebude zanedbatelný, ale zcela drtivý, když pouze na jeden základ VTE musí přijet až 200 velkých 20tunových mixů betonu násobeno 33, nehledě na ostatní dopravní techniku, exhalace všech těchto vozidel a prašnost.** Požaduji, aby tato shora uvedená připomínka byla samostatně a s řádným odůvodněním vypořádána. 26	

Poř.č.	Připomínkové místo	Číslo jednací	Článek	AO	Připomínka	Vyhodnocení
					6.8.14 Citace SEA: *Podmínky a zmírňující opatření ÚO: Stanovena ochrana ÚSES vyjma nezbytného křížení infrastruktury s biokoridory. Stanovena ochrana migrační prostupnosti území.* *Negativním vlivům předcházeno vymezením AO mimo hlavní přírodně cenné lokality (především z důvodu vyloučení území s koncentrací citlivých druhů ptáků).* *Nastaveny podmínky ochrany pro mokřady, prameniště, rašeliniště, vodní plochy a toky – tj. realizace ve vzdálenosti min. 8 metrů od břehové hrany.* *Stanoveny podmínky pro ochranu kvalitních přírodních biotopů.* *Nastaveny podmínky pro ochranu ptáků, nastaveny provozní podmínky pro ptáky a letouny.* *Stanovena podmínka v osvětlení pro ochranu hmyzu (doba osvitu, spektrum).* *Opatření SEA: Navržené podmínky a zmírňující opatření ÚO řešeny dostatečně, bez dalšího návrhu dle SEA.* *Účinek: Přímý, mírně negativní. Čas / Trvání: Krátkodobé -1, dlouhodobé -1* **Závěrečné vyhodnocení SEA je zcela formální a nedostatečné, migrační ochrana nebyla stanovena vyjma nesplnitelné podmínky 500m průchodnosti, cenné lokality nebyly vynechány, podmínky pro ochranu mokřadů a pramenišť nebyly nastaveny vyjma konstatování, že VTE budou postaveny mimo ně (a co přístupové komunikace?), 8 m od břehové hrany vodního toku a plochy je zcela nedostatečné, podmínky pro ochranu kvalitních přírodních biotopů ÚO nejsou, podmínky pro ochranu ptáků jsou nastaveny pouze formálně, přičemž rozsah záměru a limitů AOV 47 je zcela vylučuje. Další ostatní podmínky výše uvedené v citaci jsou také zcela formální a nedostatečné.** Požaduji, aby tato shora uvedená připomínka byla samostatně a s řádným odůvodněním vypořádána. **6.8.15** Podmínka vypínání větrných elektráren při orbě a sklizni je uvedena v dokumentu „Opatření obecné povahy pro akcelerační oblast AOV47 Bukovec", v části 3.2 písm. a). Dokument stanoví, že provozovatel větrné elektrárny musí zajistit vypnutí elektrárny ve dnech orby a sklizně a po pět následujících kalendářních dnů na pozemcích do vzdálenosti 1000 metrů od stožáru větrné elektrárny. Odůvodnění tohoto opatření je uvedeno v dokumentu „Odůvodnění Opatření obecné povahy pro akcelerační oblast AOV47 Bukovec". Dokument uvádí, že některé zvláště chráněné druhy ptáků, zejména moták pilich a křepelka polní, mohou hnízdit na okolních polích a že zemědělské práce zvyšují riziko jejich střetu s větrnými elektrárnami. Takto formulovaná podmínka je však velmi obtížně kontrolovatelná a prakticky téměř nevymahatelná. Není stanoveno, kdo bude provozovateli oznamovat termíny orby a sklizně, jak bude evidence těchto prací vedena ani kdo bude kontrolovat, zda byla elektrárna skutečně vypnuta. Dokument zároveň neurčuje, co přesně se považuje za „orbu" a „sklizeň", zda se opatření vztahuje také na podmítku, mulčování, sečení nebo další zemědělské zásahy. Není ani popsáno, jak bude určována vzdálenost 1000 metrů nebo jak bude řešena situace, kdy v okolí hospodaří více různých zemědělců. V zemědělské krajině přitom probíhají práce opakovaně během celého roku a často operativně podle počasí. Doslovné uplatnění této podmínky by mohlo znamenat opakované a dlouhodobé odstávky větrných elektráren, případně situaci, kdy podmínka nebude fakticky dodržována, protože její kontrola nebude reálně možná. Tato podmínka neřeší, jakým způsobem má být provozovatel o těchto činnostech informován ani kdo odpovídá za případné nesplnění povinnosti. Není zřejmé, zda má povinnost informovat provozovatele větrné elektrárny zemědělský hospodář, vlastník pozemku nebo jiný subjekt, ani jakým způsobem a v jakém časovém předstihu má být tato informace předávána. Současně není jednoznačné, zda se podmínka vztahuje pouze na orbu, nebo i na další způsoby zpracování půdy, jako je podmítka, diskování či bezorebné technologie, které mohou mít obdobný vliv na výskyt ptáků. Takto formulovaná podmínka je proto obtížně aplikovatelná i kontrolovatelná a bylo by vhodné buď přesněji vymezit dotčené činnosti, mechanismus informování provozovatele a odpovědnost jednotlivých subjektů, nebo podmínku formulovat obecnějším a jednoznačně vykonatelným způsobem. Současně je třeba uvést, že takto formulovaná podmínka fakticky předpokládá vznik povinnosti na straně zemědělských subjektů, které nejsou adresáty dotčeného správního aktu a jejichž právní postavení není tímto aktem přímo regulováno. Podmínka však nemůže bez výslovného zákonného	

Poř.č.	Připomínkové místo	Číslo jednací	Článek	AO	Připomínka	Vyhodnocení
					zmocnění ukládat povinnosti třetím osobám, které nejsou účastníky řízení ani nositeli práv a povinností vyplývajících z tohoto rozhodnutí. Zároveň nelze presumovat, že by tyto subjekty byly povinny aktivně organizovat či přizpůsobovat své hospodaření ve prospěch provozovatele větrné elektrárny, pokud k tomu neexistuje zákonný nebo smluvní důvod. V prostředí akcelerační oblasti, kde může působit více nezávislých zemědělských subjektů, navíc nelze předpokládat jednotné plánování hospodaření ani předvídatelnost termínů jednotlivých činností. Podmínka přitom neobsahuje žádný právní ani faktický mechanismus, který by určoval, kdo má povinnost provozovatele větrné elektrárny informovat o plánovaných zemědělských pracích, jakým způsobem a v jakém časovém předstihu. Není tedy zřejmé, z jakého právního titulu by měla povinnost informování na straně zemědělských hospodářů vznikat, ani jak by měla být vynucována v případě více subjektů působících v daném území. Podmínka je v rozporu s požadavkem určitelnosti, srozumitelnosti a přezkoumatelnosti opatření obecné povahy podle správního řádu. Podmínky stanovené správním aktem musí být jednoznačné, objektivně ověřitelné a vykonatelné. V tomto případě však podmínka obsahuje neurčité pojmy a neobsahuje mechanismus kontroly ani vyhodnocení plnění. Současně tato podmínka sama potvrzuje existenci významného rizika mortality ptáků při zemědělských pracích v okolí větrných elektráren. Dokument tím nepřímo potvrzuje, že lokalita je z hlediska ochrany avifauny konfliktní a že riziko střetů ptáků s rotory je natolik významné, že vyžaduje opakované provozní odstávky. Samotná podmínka opakovaného vypínání větrných elektráren při orbě a sklizni potvrzuje, že běžné zemědělské hospodaření v okolí VTE vytváří významné riziko střetů a mortality ptáků. Současně není doloženo, že takto rozsáhlé a opakované provozní odstávky jsou technicky, organizačně ani ekonomicky realizovatelné v podmínkách běžně obhospodařované krajiny. Požaduji, aby tato shora uvedená připomínka byla samostatně a s řádným odůvodněním vypořádána. **6.8.16** Dále z našich informací plyne že hodnocení SEA v biologické části bylo prováděno pouze 3 měsíce od srpna do října 2025 popřípadě v zimních měsících, což je zcela nedostačující rozsah a zcela nevhodná doba pro takový druh pozorování zejména co se týče hnízdění ptáků na jaře, dále daná doba je zcela krátká pro jednoznačný závěr o výskytu chráněných druhů. Požaduji, aby tato shora uvedená připomínka byla samostatně a s řádným odůvodněním vypořádána. **6.8.17** **Prohlížečka vrstvy mapování biotopů - pilotní verze** 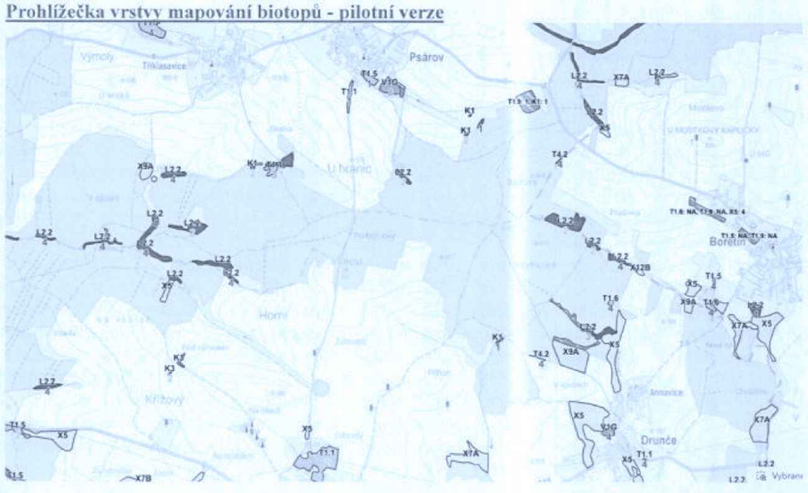 28	

Poř.č.	Připomínkové místo	Číslo jednací	Článek	AO	Připomínka	Vyhodnocení
					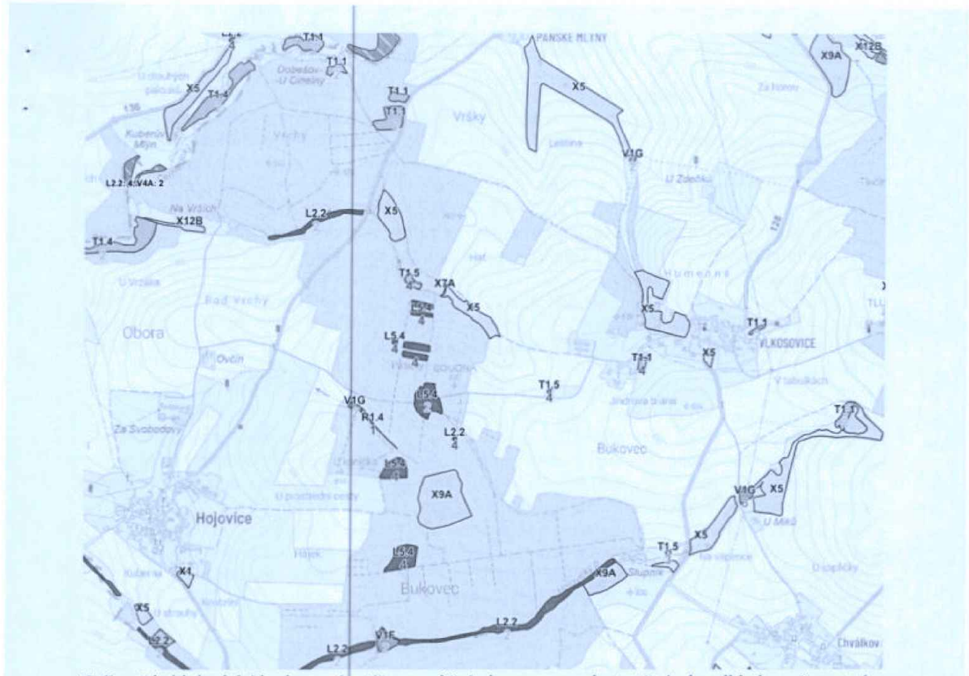 Celkově je biologické hodnocení zatíženo vnitřními rozpory, nedostatečnými podklady a přenesením klíčových posouzení do budoucna, přestože dokumentace sama přiznává negativní vlivy, je převážně formální a zcela nerealisticky podceňuje potencionální vlivy záměru. Je to i přímý důsledek skutečnosti, že AOV47 je násilně stanovena v území s velmi vysokými přírodními hodnotami. Podklady SEA potvrzují vysokou citlivost území z hlediska krajinného rázu i biodiverzity, přičemž identifikované vlivy nejsou v návrhu územního opatření dostatečně eliminovány ani zmírněny. Podavatel připomínky **<u>upozorňuje na nesouhlasné stanovisko Krajského úřadu Jihočeského kraje</u>**, které je vydáno jako nesouhlasné ve vztahu ke správním úkonům podle § 13 odst. 2 písm. a) ZOZE – nesouhlas k zásahu do významných krajinných prvků podle § 4 odst. 2 zákona č. 114/1992 Sb., o ochraně přírody a krajiny (dále jen „ZOPK"), podle § 13 odst. 2 písm. b) ZOZE – nepovolení odchylného postupu při ochraně volně žijících ptáků podle § 5b odst. 1 ZOPK, podle § 13 odst. 2 písm. d) ZOZE – nesouhlas k činnostem, které by mohly snížit nebo změnit krajinný ráz podle § 12 odst. 2 ZOPK, a podle § 13 odst. 2 písm. e) ZOZE – nepovolení výjimky ze zákazů u zvláště chráněných druhů rostlin a živočichů podle § 56 ZOPK. Metodika Ministerstva životního prostředí „Metodika ke stanovování podmínek zmírňujících opatření v návrhu územního opatření podle zákona č. 249/2025 Sb., o urychlení využívání některých obnovitelných zdrojů energie a o změně souvisejících zákonů" (dále jen „Metodika MŽP") v bodě 4 na s. 5 uvádí, že podmínky stanovené pro záměry v akcelerační oblasti nesmí být přísnější než podmínky pro záměry umísťované mimo akcelerační oblasti. Tomuto požadavku je však obtížné dostát zejména **s ohledem na nedostatečné podklady o stavu životního prostředí**, především přírodního prostředí, a dále vzhledem k proměnlivosti některých přírodních jevů, například výskytu zvláště chráněných druhů živočichů. **<u>Z hlediska principu předběžné opatrnosti by přitom v některých případech bylo namístě stanovit podmínky přísnější.</u>** Ani možnost ukládání podrobnějších podmínek, než připouští podrobnost územního plánu (Metodika MŽP, bod 7.6, s. 20–21), tuto nejistotu zcela neodstraňuje. **I v konkrétním případě by proto zůstávalo sporné, zda jsou navržené podmínky a opatření dostatečné.** 29	

Poř.č.	Připomínkové místo	Číslo jednací	Článek	AO	Připomínka	Vyhodnocení
					Pro územní opatření navíc nelze bez dalšího použít běžnou typologii podmínek známou z individuálního posuzování záměrů. **Zejména nelze přesně lokalizovat zmírňující opatření ani určit jejich četnost.** Problematická je rovněž otázka jejich reálné proveditelnosti. Zatímco stavební nebo technickou proveditelnost lze zpravidla posoudit poměrně přesně, právní proveditelnost je na úrovni územního opatření obtížně zjistitelná, neboť nejsou informace o dostupnosti pozemků potřebných k realizaci opatření v akcelerační oblasti ani mimo ni. Metodika MŽP dále v bodě 7 na s. 10 upozorňuje na požadavek zákonnosti podmínek. Podmínky a opatření lze sice obecně odůvodnit i na úrovni územního opatření, **obtížně však lze prokazovat jejich přímou vazbu na konkrétní negativní vliv na zájmy ochrany přírody.** Dále podatel připomínky upozorňuje na tyto podmínky Krajského úřadu Jihočeského kraje, které nebyly v ÚO zohledněny: Záměry obnovitelných zdrojů energie (dále jen „OZE") a související infrastruktury budou umisťovány mimo mokřady, prameniště, rašeliniště, vodní plochy a toky (trvalé i občasné) ve **vzdálenosti min. 50 metrů od břehové hrany vodních toků a okrajů ostatních výše uvedených stanovišť**. Záměry OZE budou umisťovány mimo cenné přírodní biotopy. Především se jedná o biotopy zvláště chráněných druhů a přírodní biotopy jejichž vymezení vychází z Mapování biotopů České republiky (Agentura ochrany přírody a krajiny ČR – AOPK ČR, dostupné z: https://portal.nature.cz/biotopy). Bude ustanovena odborně způsobilá osoba s vysokoškolským přírodovědným vzděláním a minimálně tříletou praxí (dále jen „biologický dozor"), která bude odpovědná za vyhodnocení plnění podmínek stanovených tímto opatřením obecné povahy při přípravě i realizaci záměru a za ověření změn v území. Biologický dozor bude vykonáván ve fázi přípravy i realizace záměru. Takový postup je v rozporu se zákonem č. 114/1992 Sb., o ochraně přírody a krajiny. Požaduji, aby tato shora uvedená připomínka byla samostatně a s řádným odůvodněním vypořádána. **Závěr:** Navrhuje se vyřazení akcelerační oblasti AOV47 – Bukovec z návrhu. **6.9 Veřejné zdraví a ochrana obyvatel** Ve Vyhodnocení vlivů na udržitelný rozvoj území (SEA), v části věnované obyvatelstvu a veřejnému zdraví, není vymezení akcelerační oblasti AOV47 – Bukovec podloženo dostatečným posouzením vlivů na veřejné zdraví a kvalitu života obyvatel. **6.9.1** Dokumentace **neobsahuje komplexní vyhodnocení hlukové zátěže z větrných elektráren a současně postrádá posouzení specifických složek hluku, zejména infrazvuku a amplitudové modulace**, které jsou pro provoz větrných elektráren typické. Posouzení těchto vlivů je přenášeno do navazujících řízení, **což je v rozporu s požadavkem na posouzení vlivů již na úrovni koncepce SEA.** Citace SEA: *Podmínky a zmírňující opatření ÚO: Negativním vlivům předcházeno vymezením AO nad 500 m od zástavby. Podmínka na podrobnou hlukovou studii působení hluku na obytnou zástavbu (chráněné venkovní prostory) zahrnující kumulativní působení ostatních existujících a povolených zdrojů hluku.* Citace ÚO: *k) Pro navazující řízení dle stavebního zákona zpracovat podrobnou hlukovou studii působení hluku na obytnou zástavbu (chráněné venkovní prostory) zahrnující kumulativní působení ostatních existujících a povolených (a plánovaných zařazených v databázi) zdrojů hluku a na jejím základě zpracovat režim provozu VTE.* Požaduji, aby tato shora uvedená připomínka byla samostatně a s řádným odůvodněním vypořádána. **6.9.2** Dokumentace SEA v části věnované obyvatelstvu, hluku a veřejnému zdraví uvádí, **že nejbližší obytná zástavba se nachází ve vzdálenostech nad 500 m od akcelerační oblasti**, konkrétně v sídlech Tříklasovice, Psárov, Hojovice, Drunče, Bořetín, Vlkosovice a Chválkov, a na tomto základě dovozuje, že hlukové limity nebudou překročeny a vlivy na veřejné zdraví budou zanedbatelné. Citace SEA: *Nejbližší zástavba: Tříklasovice, Psárov, Hojovice, Drunče, Bořetín, Vlkosovice, Chválkov – nad 500 m.* *Ve Vlkosovicích 3 a v Hojovicích 1 rekreační objekt do 500 m. V Bořetíně a Březině RD při hranici do 500 m. S ohledem na vzdálenost při hranici a předpoklad realizace VTE dále od hranice AO vliv také zanedbatelný!!*	

Poř.č.	Připomínkové místo	Číslo jednací	Článek	AO	Připomínka	Vyhodnocení
					Dokumentace SEA sama připouští, že v některých případech se obytné nebo rekreační objekty nacházejí ve vzdálenostech kratších než 500 m od hranice akcelerační oblasti, zejména ve Vlkosovicích a Hojovicích, a dále že v obcích Bořetín a Březina se rodinné domy nacházejí při hranici akcelerační oblasti do vzdálenosti 500 m. **Toto tvrzení však naprosto není pravdivé. Řada obytných objektů se způsobem využití rodinný dům je blíže než 500 m k hranici AOV 47.** Jde konkrétně o tyto obytné objekty v: ➢ k.ú. Bořetín ➢ k.ú. Dobešov (Cihelny) ➢ k.ú. Vlkosovice ➢ k.ú. Drunče ➢ k.ú. Březina u JH ➢ k.ú. Tříklasovice ➢ k.ú. Psárov ➢ k.ú. Hojovice ➢ k.ú. Chválkov u KnL. , Rutov . **Vzdálenost těchto objektů je nutno posuzovat i v souvislosti s rozsahem jejich chráněných vnějších prostor (typicky zahrad), nehledě na naprostou nedostatečnost samotné stanovené vzdálenosti 500 m (viz níže odůvodnění).** Vyhodnocení vzdálenosti také brání příliš velké měřítko nákresu AOV47, a také skutečnost, že **není možno přesně hranice porovnat s katastrální mapou, což je další velký nedostatek předmětného územního opatření.** Požaduji, aby tato shora uvedená připomínka byla samostatně a s řádným odůvodněním vypořádána. **6.9.3** **Dokumentace SEA dále uvádí, že se předpokládá ve vzdálenosti 500m hluková hladina 37dB na 1 VTE, přičemž toto tvrzení není podloženo žádnou studií (takto vysoké a rozměrné VTE se v ČR ani nenacházejí) ani bližším zdůvodněním a nebere vůbec v úvahu kumulaci více zdrojů hluku – více VTE a ani sílu větru a specifický způsob měření u VTE a neodpovídá skutečným podmínkám v území.** **Závěr o zanedbatelném vlivu na veřejné zdraví je přitom založen pouze na obecných předpokladech, zejména na modelovém výpočtu hlukové zátěže a předpokladu, že větrné elektrárny budou umístěny dále od hranice akcelerační oblasti.** Takový postup je spekulativní a není podložen konkrétním návrhem rozmístění záměrů ani detailní akustickou studií. Citace SEA: *Předpokládaný zdroj hluku: max. 106 dB na jednu VTE, požadavek na vzdálenost od obytné zástavby min. 500 m (předpokládaná hluková zátěž v takové vzdálenosti cca 37 dB). Není předpoklad překračování hlukových limitů, možnost obtěžování v okrajové zástavbě v noční době. Vlivy na veřejné zdraví zanedbatelné.*** ***Bodové ohodnocení 0!*** Podle zákona č. 258/2000 Sb., o ochraně veřejného zdraví, a nařízení vlády č. 272/2011 Sb., o ochraně zdraví před nepříznivými účinky hluku a vibrací, musí být dodrženy hygienické limity hluku v chráněném venkovním prostoru staveb, tedy v okolí obytné zástavby. **Dodržení těchto limitů však nelze dovozovat pouze z obecné vzdálenosti, ale musí být prokázáno konkrétním akustickým posouzením.** Dokumentace takové posouzení neobsahuje a odkazuje je na navazující řízení, čímž nelze ověřit, zda budou hygienické limity dodrženy. Nelze proto vyloučit významné negativní dopady na obyvatelstvo. V praxi posuzování vlivů na životní prostředí (EIA) jsou přitom pro minimalizaci hlukových dopadů běžně uvažovány i výrazně větší odstupové vzdálenosti, **zpravidla kolem 1000 m, přičemž kratší vzdálenosti vyžadují detailní individuální posouzení.** Stanovení jednotné vzdálenosti 500 m od obytné zástavby pro vymezování akceleračních oblastí je odborně neodůvodněné a nedostatečné z hlediska ochrany veřejného zdraví. **Šíření hluku není funkcí pouhé vzdálenosti, ale závisí na konkrétních podmínkách území, včetně orografie, meteorologických jevů a kumulace zdrojů.**	

Poř.č.	Připomínkové místo	Číslo jednací	Článek	AO	Připomínka	Vyhodnocení
					Současně je nutno zdůraznit, že **hygienické limity hluku nepředstavují bezpečný práh, ale pouze společensky akceptovatelnou míru zdravotního rizika.** Použití těchto limitů jako základu pro stanovení vzdálenosti proto nemůže zajistit ochranu zdraví obyvatel. Dalším zásadním problémem je skutečnost, že **aktuálně používaná metodika hodnocení hluku zahrnuje korekce, které vedou k systematickému snižování vypočtených hodnot hluku, což může vést k formálnímu splnění limitů i v situacích, kdy reálná zátěž zůstává významná.** Paušální stanovení vzdálenosti **500 m dále nerespektuje princip individuálního hodnocení zdravotních rizik ani požadavek na posuzování dlouhodobé expozice, která je pro zdravotní dopady rozhodující.** Zcela opomíjí rovněž kumulativní účinky více zdrojů hluku v území. Dále uvádíme k této problematice doplňující vysvětlení jednotlivých pojmů: **Nízkofrekvenční hluk (LFN)** Větrné elektrárny produkují významnou složku nízkofrekvenčního hluku (low-frequency noise), který se šíří na velké vzdálenosti, má nízký útlum v prostředí a snadno proniká do vnitřních prostor staveb. Tento typ hluku není dostatečně zachycen běžně používaným A-vážením (dB(A)), které je standardem pro posuzování podle platné legislativy. V důsledku toho může docházet k situacím, kdy jsou hygienické limity formálně splněny, avšak obyvatelé jsou reálně vystaveni významné hlukové zátěži s potenciálními zdravotními dopady, zejména v oblasti poruch spánku, stresu a kardiovaskulárních onemocnění. Standardní metodiky hodnocení hluku tak systematicky podhodnocují skutečnou expozici obyvatel nízkofrekvenčnímu hluku z VTE. **Amplitudová modulace (AM) – „pulzující" hluk** Specifickým akustickým projevem větrných elektráren je amplitudová modulace hluku, často popisovaná jako pulzující nebo „tlukot" („whoomph" efekt). Tento typ hluku vzniká periodickým průchodem listů rotoru kolem stožáru a změnami aerodynamických podmínek. Amplitudová modulace výrazně zvyšuje míru obtěžování, a to i při relativně nízkých průměrných hladinách hluku. Současná legislativa a metodiky však tento jev dostatečně nezohledňují, protože pracují s průměrnými hodnotami (např. LAeq), které maskují krátkodobé špičky a dynamický charakter hluku. Tím dochází k podhodnocení skutečné míry obtěžování a dopadů na zdraví obyvatel. **Noční expozice a poruchy spánku** Hluk z větrných elektráren má významný dopad zejména v nočních hodinách, kdy je nižší hladina pozadí a vyšší citlivost obyvatel. Nízkofrekvenční složky a amplitudová modulace se v nočním prostředí projevují výrazněji a vedou k častějšímu probouzení, fragmentaci spánku a dlouhodobým zdravotním dopadům. Podle odborných metodik je právě noční hluk jedním z klíčových faktorů ovlivňujících zdravotní stav populace. Paušální stanovení vzdálenosti ani standardní hodnocení průměrných hladin hluku proto nemůže zajistit ochranu obyvatel před těmito účinky. **Nedostatečnost standardních hlukových deskriptorů** Používané hlukové ukazatele, zejména LAeq, nejsou vhodné pro hodnocení specifického charakteru hluku z větrných elektráren. Tyto ukazatele vyjadřují průměrnou energetickou hodnotu hluku, avšak nezachycují jeho proměnlivost, tonalitu, nízkofrekvenční složky ani amplitudovou modulaci. V důsledku toho dochází k systematickému podhodnocení subjektivního obtěžování i zdravotních dopadů. Tento rozpor mezi vypočtenými hodnotami a reálným vnímáním hluku je dobře známý a potvrzený odbornou literaturou i zkušenostmi z praxe. Z výše uvedených důvodů je zřejmé, že stanovení vzdálenosti (např. 500 m) ani posuzování založené na standardních hlukových ukazatelích nemůže zajistit dostatečnou ochranu veřejného zdraví před specifickými akustickými projevy větrných elektráren. **Vymezování akceleračních oblastí bez zohlednění nízkofrekvenčního hluku, amplitudové modulace a noční expozice je proto odborně nedostatečné a v rozporu s požadavkem na reálné posouzení zdravotních rizik. Z uvedených důvodů je nutno konstatovat, že stanovení vzdálenosti 500 m neodpovídá současným odborným poznatkům ani požadavkům právních předpisů na ochranu veřejného zdraví. Nezohledňuje ani aktuální vědecké poznatky o zdravotních dopadech hluku, zejména dle WHO, ani specifika hluku z větrných elektráren. Stanovení vzdálenosti 500 m není založeno na zdravotních kritériích WHO a neodpovídá hodnotám, které jsou považovány za ochranné pro lidské zdraví.** Výše uvedené má také tyto právní důsledky: **Nepřezkoumatelnost (judikatura NSS)** Stanovení paušální vzdálenosti 500 m bez individuálního posouzení konkrétních dopadů je v rozporu s požadavky správního práva na přezkoumatelnost rozhodnutí. Podle ustálené judikatury Nejvyššího správního soudu musí být správní rozhodnutí založeno na dostatečně zjištěném skutkovém stavu a musí	

Poř.č.	Připomínkové místo	Číslo jednací	Článek	AO	Připomínka	Vyhodnocení
					obsahovat přezkoumatelné odůvodnění vztahu mezi podklady a závěry (např. rozsudek NSS č. j. 1 As 13/2007-63, č. j. 2 As 88/2008-68). Pouhé převzetí obecného kritéria vzdálenosti bez vazby na konkrétní akustickou situaci, kumulaci zdrojů a zdravotní dopady činí vymezení akcelerační oblasti nepřezkoumatelným, neboť není zřejmé, na základě jakých odborných podkladů je tato vzdálenost považována za dostatečnou. **Porušení principu proporcionality** Podle judikatury Ústavního soudu (např. Pl. ÚS 4/94, Pl. ÚS 24/04) musí být zásahy do základních práv přiměřené, nezbytné a šetrné k dotčeným osobám. Vymezení akceleračních oblastí ve vzdálenosti 500 m představuje zásah do práva na příznivé životní prostředí (čl. 35 Listiny základních práv a svobod) a do ochrany zdraví (čl. 31 Listiny), aniž by bylo prokázáno, že tato vzdálenost skutečně zajišťuje ochranu těchto práv. V situaci, kdy existují odborné poznatky o negativních zdravotních dopadech hluku i při nižších hladinách, nelze považovat takové opatření za přiměřené. **Rozpor se zákonem č. 258/2000 Sb. (ochrana veřejného zdraví)** Podle § 2 a § 30 zákona č. 258/2000 Sb. je stát povinen předcházet vzniku a šíření nemocí a chránit zdraví obyvatel před škodlivými vlivy, včetně hluku. Tento zákon je založen na principu prevence, nikoliv pouze na dodržení formálních limitů. Přitom podle odborných zdrojů hygienické limity nepředstavují bezpečnou hranici, ale pouze kompromisní míru rizika. Stanovení vzdálenosti 500 m bez ohledu na reálnou expozici tak odporuje preventivní funkci zákona, neboť nezajišťuje skutečnou ochranu zdraví. **Rozpor se zákonem č. 100/2001 Sb. (EIA)** Podle § 2 a § 5 zákona č. 100/2001 Sb. musí být posuzovány veškeré významné vlivy na životní prostředí a veřejné zdraví, včetně kumulativních a synergických účinků. Paušální vymezení akceleračních oblastí na základě vzdálenosti 500 m tento požadavek obchází, protože nahrazuje individuální posouzení konkrétní lokality abstraktním kritériem. Tím dochází k faktickému vyloučení řádného posouzení zdravotních dopadů ve fázi strategického rozhodování. **Rozpor s WHO (zdravotní standardy hluku)** Světová zdravotnická organizace (WHO) považuje hluk za významný faktor veřejného zdraví a doporučuje výrazně nižší hodnoty, než jaké odpovídají běžně používaným limitům. Například: WHO doporučuje pro noční hluk hodnotu ≤ 40 dB (Lnight) pro ochranu zdraví; hodnoty nad 55 dB jsou spojeny se zvýšeným rizikem kardiovaskulárních onemocnění; hluk je prokazatelně spojen s hypertenzí, infarktem a dalšími onemocněními. Zároveň WHO ve svých Environmental Noise Guidelines (2018) explicitně uvádí i hluk z větrných elektráren jako relevantní zdroj s negativními dopady na zdraví. **Princip předběžné opatrnosti** *(text pokračuje na následující straně)* Princip předběžné opatrnosti, který je součástí práva EU (čl. 191 SFEU) a promítá se i do českého práva, vyžaduje, aby při existenci vědecké nejistoty byly přijímány preventivní kroky k ochraně zdraví. V případě hluku z větrných elektráren existuje dostatek důkazů o negativních dopadech (zejména v oblasti spánku a kardiovaskulárních onemocnění), přičemž specifické charakteristiky tohoto hluku (nízkofrekvenční složky, amplitudová modulace) nejsou plně zohledněny v běžných metodikách. Stanovení fixní vzdálenosti bez zohlednění těchto faktorů je proto v rozporu s tímto principem. **Stanovení vzdálenosti 500 m pro vymezování akceleračních oblastí je nepřezkoumatelné, neproporcionální a v rozporu s požadavky právních předpisů na ochranu veřejného zdraví. Takový postup proto nemůže obstát jako řádně odůvodněné a zákonné řešení.** Požaduji, aby tato shora uvedená připomínka byla samostatně a s řádným odůvodněním vypořádána. **6.9.4** Současně dokumentace připouští, že nelze vyloučit působení stroboskopického efektu (flicker efektu) v místech, odkud budou větrné elektrárny viditelné z obytné zástavby, **avšak i tento vliv bez dalšího hodnocení označuje za zanedbatelný. Toto hodnocení není podloženo konkrétní studií ani vyhodnocením kumulativních účinků více zařízení. Tento stroboskopický efekt (periodické stínění) a také vibrace není tedy vůbec konkrétně vyhodnocen**, přičemž dokumentace výslovně odkazuje na budoucí studie, popř. tyto fyzikální jevy zcela ignoruje. **Tím dochází k nepřípustnému odkladu posouzení zásadního vlivu na kvalitu života obyvatel.** Citace UO: *l) Pro navazující řízení dle stavebního zákona zpracovat studii působení stroboskopického efektu na obytnou zástavbu s vymezením VTE, u nichž je nutno dobu provozu omezit tak, aby shadow flicker efekt nepřekročil dobu trvání 30 hodin/rok.*	

Poř.č.	Připomínkové místo	Číslo jednací	Článek	AO	Připomínka	Vyhodnocení
					m) Pro osvětlení VTE bude použito přerušované světlo, a to v minimálním počtu zdrojů světla a minimální intenzitou a frekvencí záblesků (20–60 záblesků/min dle Leteckého předpisu L14). Bude zajištěno stínění světel ze strany a omezení viditelnosti pouze seshora. Nebude použito stálé, rychle pulzující červené světlo nebo široce rozptýlené světlo. *n) Další technická infrastruktura OZE nebude mít trvalé osvětlení (např. areály bateriových úložišť). Osvětlení bude využíváno pouze v případě údržby zařízení nebo je nutné minimalizovat dobu osvitu venkovních prostor, např. využití čidla pohybu. Nutno vyloučit UV spektrum, minimalizace intenzity osvětlení. Směřování k červené barvě spektra, která má menší negativní vliv na hmyz a další živočichy. Omezení úhlu osvitu jen na 100°.* Požaduji, aby tato shora uvedená připomínka byla samostatně a s řádným odůvodněním vypořádána. **6.9.5** Vlivy na veřejné zdraví **nelze hodnotit izolovaně, ale pouze v jejich souhrnu, zejména při souběhu hluku, stroboskopického efektu a světelného znečištění.** Celkové posouzení vlivů na obyvatelstvo je tak nedostatečné, založené na obecných předpokladech. Požaduji, aby tato shora uvedená připomínka byla samostatně a s řádným odůvodněním vypořádána. **6.9.6** VTE mají **negativní vliv na pohodu bydlení, sociální klima uvnitř obcí a nebyl provedený dlouhodobý celorepublikový průzkum** mezi obyvateli, který má být nezbytným podkladem pro seriozní hodnocení SEA při stanovení UO. Požaduji, aby tato shora uvedená připomínka byla samostatně a s řádným odůvodněním vypořádána. **Shrnutí:** Postup, kdy jsou klíčové vlivy na veřejné zdraví ponechány k posouzení až v navazujících řízeních, je v rozporu se zákonem č. 258/2000 Sb., o ochraně veřejného zdraví. **Závěr:** Navrhuje se vyřazení akcelerační oblasti AOV47 – Bukovec z návrhu.	

Příloha č. 5xg– Vyhodnocení připomínek obcí a veřejnosti

Poř.č.	Připomínkové místo	Číslo jednací	Článek	AO	Připomínka	Vyhodnocení
					6.10 Bezpečnost – letectví, obrana státu a integrovaný záchranný systém Vymezení akcelerační oblasti AOV47 – Bukovec neobsahuje dostatečné posouzení dopadů na bezpečnost, zejména z hlediska leteckého provozu, obrany státu a činnosti integrovaného záchranného systému. **6.10.1** Dokumentace UO **neobsahuje vyhodnocení vlivu na letecký provoz**, a to ani ve vztahu k překážkám v území o výšce až 250 m. Požaduji, aby tato shora uvedená připomínka byla samostatně a s řádným odůvodněním vypořádána. **6.10.2** Současně **nebyly zohledněny požadavky Ministerstva obrany, zejména omezení vyplývající ze sledovaného jevu územně analytických podkladů ÚAP 119 – „Zájmové území Ministerstva obrany", který se v dané lokalitě vyskytuje a podmiňuje umisťování vysokých staveb dalším posouzením a závazným stanoviskem.** Požaduji, aby tato shora uvedená připomínka byla samostatně a s řádným odůvodněním vypořádána. **6.10.3** Dále chybí posouzení dopadů na činnost integrovaného záchranného systému. Území akcelerační oblasti je z více než 51 % tvořeno souvislými lesními pozemky, které jsou přístupné převážně úzkými komunikacemi. **V kombinaci s předpokládanou výstavbou větrných elektráren o výšce až 250 m a s kumulací dalších akceleračních oblastí (AOV48, AOV49 a AOV50) v bezprostředním okolí může dojít ke vzniku souvislého pásu překážek v krajině (až 88 věží).** Tato situace představuje významné omezení pro leteckou činnost složek integrovaného záchranného systému, zejména pro zásahy vrtulníků při požárech, záchranných akcích a transportech. **Dokumentace se současně nezabývá zvýšeným rizikem požárů v lesních porostech, které může být v důsledku omezené dostupnosti a komplikované zásahové činnosti významně zvýšeno.** Požaduji, aby tato shora uvedená připomínka byla samostatně a s řádným odůvodněním vypořádána. **6.10.4** Nalézá se zde pásmo nízkého přeletu **a to v bezprostřední blízkosti, v k.ú. Chválkov u KnL. A v k.ú. Drunče dokonce protíná hranice akcelerační oblasti Bukovec.** Dokumentace UO a SEA toto vůbec neřeší, hrozí potencionálně havárie. Prostor je vymezen od země.  Požaduji, aby tato shora uvedená připomínka byla samostatně a s řádným odůvodněním vypořádána. **Shrnutí:** Důsledkem těchto nedostatků je, že bezpečnostní dopady návrhu nebyly řádně posouzeny a nelze vyloučit významné negativní vlivy na ochranu života, zdraví a majetku. Takový postup je v rozporu se zákonem č. 49/1997 Sb., o civilním letectví, který ukládá povinnost posuzovat a zohledňovat překážky v leteckém provozu a jejich vliv na bezpečnost leteckého provozu, včetně omezení vyplývajících z požadavků Ministerstva obrany. Současně je v rozporu se zákonem č. 239/2000 Sb., o integrovaném záchranném systému, který ukládá povinnost zajistit podmínky pro účinný zásah složek integrovaného záchranného systému, včetně jejich dostupnosti a průchodnosti území. **Závěr:** Navrhuje se doplnění komplexního posouzení dopadů na letecký provoz, obranu státu a činnost integrovaného záchranného systému, nebo vyřazení akcelerační oblasti AOV47 – Bukovec z návrhu. 35	

Poř.č.	Připomínkové místo	Číslo jednací	Článek	AO	Připomínka	Vyhodnocení
					Obr.: výřez letecké mapy s vyznačením prostoru TSA (Temporary Segregated Airspace) v okolí obcí Černovice, Kosov, Lukovce a Nová Ves; poznámka v legendě: "TSA – Temporary Segregated Airspace – Dočasně vyhrazený vzdušný prostor. Lety je možné provádět v době, kdy prostor není aktivován, v době aktivace není průlet možný." (strana 35 originálu) Požaduji, aby tato shora uvedená připomínka byla samostatně a s řádným odůvodněním vypořádána. **Shrnutí:** Důsledkem těchto nedostatků je, že bezpečnostní dopady návrhu nebyly řádně posouzeny a nelze vyloučit významné negativní vlivy na ochranu života, zdraví a majetku. Takový postup je v rozporu se zákonem č. 49/1997 Sb., o civilním letectví, který ukládá povinnost posuzovat a zohledňovat překážky v leteckém provozu a jejich vliv na bezpečnost leteckého provozu, včetně omezení vyplývajících z požadavků Ministerstva obrany. Současně je v rozporu se zákonem č. 239/2000 Sb., o integrovaném záchranném systému, který ukládá povinnost zajistit podmínky pro účinný zásah složek integrovaného záchranného systému, včetně jejich dostupnosti a průchodnosti území. **Závěr:** Navrhuje se doplnění komplexního posouzení dopadů na letecký provoz, obranu státu a činnost integrovaného záchranného systému, nebo vyřazení akcelerační oblasti AOV47 – Bukovec z návrhu. 6.11 Krajinný ráz Ve Vyhodnocení vlivů na udržitelný rozvoj území (SEA), v části věnované krajinnému rázu a kulturně-historickým hodnotám, je vymezení akcelerační oblasti AOV47 – Bukovec nedostatečně posouzeno a závěry dokumentace jsou vnitřně rozporné. **6.11.1** Dokumentace SEA sama konstatuje, že „hodnocené území se vyznačuje vysokou koncentrací kulturně-historických hodnot, které se uplatňují v bezprostředním okolí i v širších krajinných souvislostech", a uvádí široké spektrum památek v okruhu do 1 km, 2 km i v širším území do 5 a 15 km. Mezi klíčové dominanty jsou zařazeny zejména hrad Choustník, hrad Kámen a zámek Červená Lhota, které se významně uplatňují v dálkových pohledech a tvoří základní kompoziční prvky krajiny. Konečně i z podkladů krajů Vysočina a Jihočeského vyplývá, že území AOV 47 Bukovec představuje pohledově exponovaný a ekologicky citlivý prostor s přítomností krajinných dominant, horizontů a významných přírodních struktur, jejichž ochrana je ve Vyhodnocení vlivů uplatnění změny č. 2 Územního rozvojového plánu na složky životního prostředí **výslovně akcentována.** Citace SEA: *V okruhu do 1 km se nachází řada drobných sakrálních prvků (boží muka, kaple, výklenkové kaple) a významnější objekt v podobě kostela sv. Václava se hřbitovem. Ve vzdálenosti do 2 km jsou zastoupeny další významné prvky, zejména kostel sv. Martina a Památník slovanského bratrství. V širším okolí do 5 km a 15 km se pak koncentruje mimořádně široké spektrum památek, včetně kostelů, kaplí, historických areálů, zámků a hradů, přičemž zásadní roli hrají dominanty jako hrad Choustník, hrad Kámen či zámek Červená Lhota. Tyto objekty se významně uplatňují v dálkových pohledech a tvoří klíčové kompoziční prvky krajiny.* *Území je součástí výrazně strukturovaného krajinného rámce s vazbou na přírodní hodnoty (PP Turovecký les) a významné krajinné dominanty, zejména hrad Choustník a hrad Kámen. Charakter krajiny je dále určován výraznými horizonty (např. hřbet Svidníku), specifickými obrazy sídel (např. Černovice v ose SV–JZ) a dochovanými historickými strukturami (např. tvrz v Sudkově Dole). Tyto hodnoty je nezbytné chránit, včetně jejich uplatnění v pohledových osách a nerušených krajinných celcích, zejména v okolí zámku Červená Lhota.* Jmenované významné kostely, památník v Mnichu, sakrální stavby a výletní místa, včetně významných pohledových vazeb jsou mnohé do 1000 m vzdáleny od hranice AOV 47. Současně dokumentace uvádí, že „větrné elektrárny by se v území projevily jako nové výškové dominanty, které by narušily kompoziční vztahy a oslabilo by se uplatnění historických a přírodních dominant". Citace SEA: *Současně se jedná o území s rizikem kumulace záměrů, zejména v krajinném rámci dominanty hradu Choustník, kde je nutné zachovat nerušené pohledové vazby v osách SZ–JV a V–Z. Větrné elektrárny by se v území projevily jako nové výškové dominanty, které by narušily kompoziční vztahy a oslabilo by se uplatnění historických a přírodních dominant.*	

Poř.č.	Připomínkové místo	Číslo jednací	Článek	AO	Připomínka	Vyhodnocení
					Přesto je tento vliv na krajinný ráz hodnocen pouze jako mírně negativní, aniž by bylo prokázáno, že nedojde k zásadní změně charakteru krajiny a je tedy naprosto neadekvátně vyhodnocený. Citace SEA: *V tomto případě lze očekávat potenciálně mírně negativní vliv.* *Z tohoto důvodu je požadováno prostorové omezení a členění záměru, včetně respektování výškových limitů a rozmístění do menších celků („hnízd") tak, aby byly minimalizovány dopady na krajinný ráz.* *Podmínky a zmírňující opatření ÚO: Výška větrných elektráren nesmí přesáhnout 250 m!!, výška doprovodných staveb je omezena na 8 m a plocha areálů pro ukládání energie max. 0,06 ha na jednu VTE a 1,8 ha pro celou lokalitu. Technické řešení musí minimalizovat zásahy do území, využívat tlumené barevné odstíny a preferovat podzemní vedení infrastruktury. Dále v rámci odůvodnění stanovena podmínka zachovat nerušený rámec dominanty hradu Choustníka v osách V-Z, SZ.* *Opatření SEA: Navržené podmínky a zmírňující opatření jsou v ÚO řešeny s ohledem na charakter záměru v adekvátním rozsahu. V rámci posouzení SEA nejsou navržena další zmírňující opatření.* *Bodové ohodnocení -1.* *Účinek: Přímý – mírně negativní Čas / Trvání: Dlouhodobý mírně negativní* Citace UO: *Půdorysná výměra areálů určených pro skladování elektřiny (např. oplocených areálů s kontejnery) nepřesáhne 0,06 ha na jednu VTE a 1,8 ha pro celou akcelerační oblast. Přitom v žádné části areálu nesmí výška staveb a zařízení pro ukládání elektřiny přesáhnout 8,0 m, měřeno od upraveného terénu po nejvyšší bod stavby / zařízení (např. atika, hřeben střechy, horní hrana kontejneru). Uvedený výškový limit musí být dodržen uprostřed každé hrany vnějšího líce stavby/zařízení.* *Vedlejší stavby a zařízení záměru OZE včetně oplocení budou navrženy a provedeny tak, že na obvodový plášť staveb a zařízení a na oplocení nebudou použity výrazné barvy; použity budou tlumené, přírodní a neutrální odstíny (typicky tmavě zelená, hnědá nebo šedá) v matném provedení.* **Navrhovaná opatření v dokumentaci na zmírnění negativního vlivu jsou zcela nesmyslná a nedostatečná.** **Jde o zachování údajných pohledových os, které ve skutečnosti mohou být kdekoliv a odkudkoliv.** **Dále tlumená barva doprovodných staveb, které mají být postaveny v lese a jejich limitní výška 8m doprovodných staveb v lese nemohou mít na krajinný ráz prakticky žádný vliv.** **Navrhované opatření, že VTE se mají sdružovat do „hnízd" odporuje i ostatním částem dokumentace (minimální odstupové vzdálenosti mezi VTE, přípustná hustota VTE v AOV) a zničení krajinného rázu nijak nezmění, neboť není rozdíl jestli se pozorovatel dívá na 33 věží vedle sebe nebo ve skupinách, které však stejně není možné vzhledem k ostatním výše uvedeným limitům dokumentace vytvořit.** Žádné pohledové osy, hnízda VTE ani zbarvení věží zničení krajinného rázu neodvrátí. Plánované stavby VTE jsou při svém plánovaném množství (cca 88 věží ve všech 4 AOV47-50) a při limitní výšce 250m tak gigantické (chladicí věže JETE mají výšku 155 m), že při běžném převýšení zdejších kopců nad zdejší mírně zvlněnou krajinu cca 100-150m **ji naprosto pohledově ovládnou, obzvlášť budou-li stát na nejvyšších bodech plánovaných AOV** (což je pro investory žádoucí). **Omezení výšky VTE na 250m a prezentace tohoto omezení jako zmírňujícího opatření dle SEA a UO, přičemž právě tato výška je základní příčinou zničení místního krajinného rázu, je vyvrcholením absurdity celého územního opatření.** Např. hrad Choustník a stejnojmenný kopec je viditelný prakticky odevšad. Tato opatření tedy nejsou způsobilá zabránit zásadnímu vizuálnímu dopadu těchto staveb, které budou v krajině působit jako dominantní prvky viditelné na velké vzdálenosti. Požaduji, aby tato shora uvedená připomínka byla samostatně a s řádným odůvodněním vypořádána. **6.11.2** Dokumentace dále připouští riziko kumulace záměrů v širším krajinném rámci, zejména ve vztahu k dominantě hradu Choustník, kde je nutné zachovat nerušené pohledové vazby. **Přesto není vyhodnoceno, jak se projeví souběh více akceleračních oblastí a vznik souvislého pásu větrných elektráren v území.**	

Poř.č.	Připomínkové místo	Číslo jednací	Článek	AO	Připomínka	Vyhodnocení
					Požaduji, aby tato shora uvedená připomínka byla samostatně a s řádným odůvodněním vypořádána. **6.11.3** **Dokumentace rovněž nehodnotí konkrétní lokální dopady na kulturní a duchovní hodnoty v území. Není například vůbec zohledněna Mostová kaplička s křížovou cestou v obci Bořetín**, která se nachází v bezprostřední blízkosti akcelerační oblasti (cca 100m) a je významným duchovním místem místní komunity, konají se zde pravidelně sňatky. Umístění větrných elektráren by vedlo k narušení jejího vizuálního a symbolického významu, včetně pohledových vazeb na dominantu hradu Choustník. **Stejně tak platí o dalších zejména archeologických a kulturních památkách v Mnichu, Hojovicích a Drunči (např. slovanské pohřebiště cca 150m od hranic AOV 47, které dokumentace SEA vůbec nezmiňuje).** **Mohylové pohřebiště na k. ú. obce Drunče** je možné lokalizovat na rozhraní lesa V koutech, Vaňurův les, Vaňurů les a přilehlého pole, asi 680 m severozápadně od okraje obce. Lokalita se nachází na ppč. 308/1–3, 315/2 a 43/1–2. Střed pohřebiště je možné určit souřadnicemi JTSK -718404, -1134709. nachází se v nadmořské výšce 584 m na okraji náhorní plošiny s mírným sklonem k jihu v pramenné pánvi Deštenského potoka. na lokalitě bylo v 2. polovině 20. století lokalizováno 14 mohyl silně snížených dřívější orbou. Jejich průměr se pohyboval v rozmezí 5–6 m s výškou, která nepřesahovala maximálně 0,4 m. Byly seskupeny do tří řad orientovaných ve směru východ – západ (souhrnně Beneš 1985; týž 1994). V letech 1974 a 1975 provedl a. Beneš výzkum dvou mohyl a lokalita byla zaměřena M. Šimanou. V dalších letech byly při povrchových sběrech objeveny menší keramické soubory v okolí mohylníku dokládající patrně další rozorané mohyly (popis výzkumu a povrchových sběrů Beneš 1974a; týž 1974b; týž 1975; týž 1977, 43; týž 1978b; týž 1978c; týž 1981; týž 1984, 27; týž 1985; týž 1994, 153–157; Hereit 1995). Dne 23. 4. 2011 byla provedena v místě výše zmiňovaného pohřebiště povrchová prospekce. Lokalita se nachází před jižním svahem rozsáhlého údolí otevřeného k západu směrem na obec Tučapy a k jihozápadu do povodí Deštenského potoka. Na přítomnost této jedné z nejvýznamnějších lokálních kulturních památek staršího slovanského osídlení v lokalitě upozorňuje tabule, umístěná na okraji lesa u přístupové cesty k mohylníku, která ohlašuje přítomnost mohylového pohřebiště – kulturní památky. Požaduji, aby tato shora uvedená připomínka byla samostatně a s řádným odůvodněním vypořádána. **6.11.4** Citace SEO: *Z analýzy viditelnosti vyplývá, že hodnocené území se vyznačuje vysokou koncentrací kulturně-historických hodnot, které se uplatňují v bezprostředním okolí i v širších krajinných souvislostech.* Dokumentace SEO obsahuje z analýzy viditelnosti pouze mapu v malém měřítku, která navíc řeší nárůst viditelnosti při 200m, ale nikoliv již při 250m výšky stavby, která je limitem všech AOV. **Žádné další podklady nejsou součástí SEO, přičemž právě fotografie pohledů a obrazové simulace staveb 250 m vysokých 88ks VTE v současné krajině by měly být součástí takové dokumentace a měly by být předloženy veřejnosti!** Přitom například zmírnění vizuálních dopadů větrných elektráren by bylo třeba řešit i v širším pásmu jejich viditelnosti. Požaduji, aby tato shora uvedená připomínka byla samostatně a s řádným odůvodněním vypořádána. **6.11.5** Navrhovaná akcelerační oblast se z hlediska stanovené cílové kvality krajiny nachází v krajinné oblasti KO 26 Táborsko-soběslavská se zastoupenými krajinnými typy KT 18 Výrazně zvlněná až členitá zemědělsko-lesní krajina, KT 16 Výrazně zvlněná zemědělská krajina, KT 13 Mírně zvlněná až kopcovitá leso-zemědělská krajina a KT 12 Mírně zvlněná až kopcovitá zemědělská krajina. Základní charakteristikou jedinečnosti této krajiny (ve smyslu Evropské úmluvy o krajině) je „krajina údolní nivy středního toku Lužnice s přiléhajícím širším prostorem břehových a doprovodných porostů a luk v převážně terénně nevýrazném údolí doplněném o siluety památkově významných měst (Tábor, Soběslav)", kdy pozitivně vnímanou hodnotou tohoto území je „tok Lužnice a přiléhající širší prostor břehových porostů a luk, plochá pohledově otevřená území ohraničená lesními porosty východně od Lužnice, historická centra sídel". Stanovené podmínky pro zachování nebo dosažení cílových kvalit krajiny pak vedou k zachování těchto hodnot. Jak Územní studie krajiny JčK, jako neopominutelný územně plánovací podklad, tak navrhovaná koncepce Změny č. 10 ZÚR Jihočeského kraje zohledňují identifikované cílové kvality krajiny a cílí na jejich zachování nebo dosažení stanovením konkrétních podmínek.	

Příloha č. 5xg– Vyhodnocení připomínek obcí a veřejnosti

Poř.č.	Připomínkové místo	Číslo jednací	Článek	AO	Připomínka	Vyhodnocení
					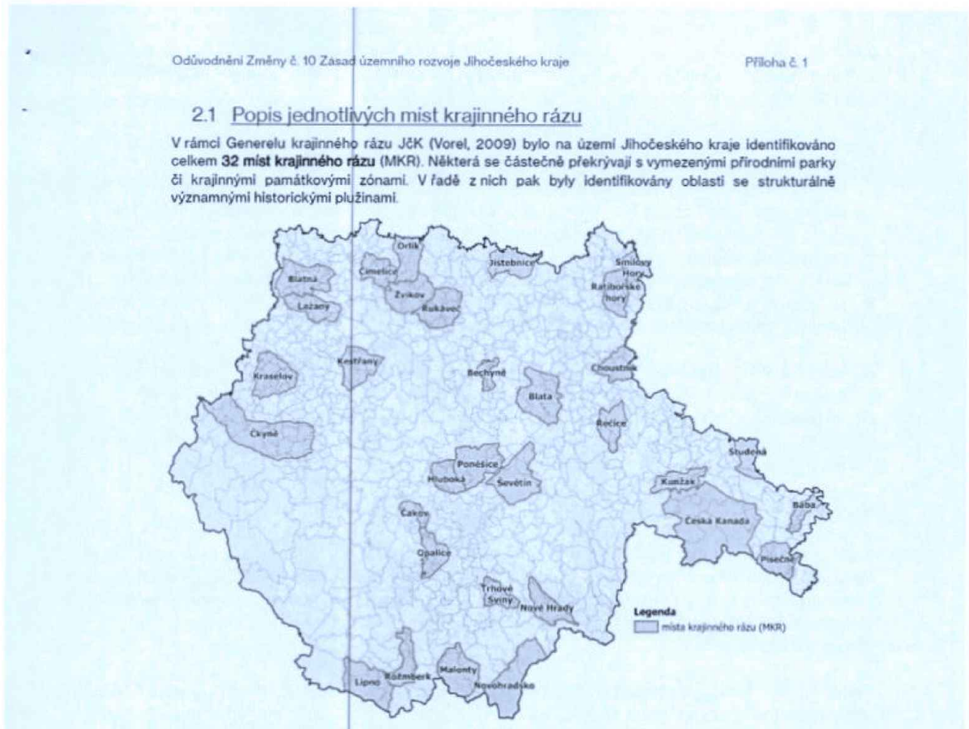	

					Strana 40 **6.11.6 Zásah do duchovní krajiny, historické poutní trasy a kulturní identity území v okolí Mostkovy kapličky** Mostkova kaplička představuje významné historické a duchovní místo místní komunity. Nachází se přibližně 300 metrů severozápadně od obce Bořetín a tvoří výraznou krajinnou dominantu v nadmořské výšce 623 m. Jedná se o nejstarší stavbu obce. Lokalita vykazuje doloženou historickou kontinuitu nejméně od roku 1765, kdy je kaplička zachycena již na prvním vojenském mapování. Objekt je dále zakreslen na druhém vojenském mapování z roku 1860, třetím vojenském mapování z roku 1880, na topografických mapách z roku 1950 i na mapě měřítka 1 : 10 000 z roku 1960, kde je dosud patrná i historická cesta. Okolo kapličky vedla přímá poutní cesta Bořetín – Hojovice – Svatá Anna. V místě se nacházejí orientační rozcestníky a sluneční hodiny. Lokalita má charakter historické kulturní krajiny a duchovního místa s významnou vazbou na identitu místních obyvatel. Navržen AOV47 – Bukovec je situována v bezprostřední blízkosti tohoto místa. Dominantní větrné elektrárny o výšce až 250 m by zásadním způsobem narušily duchovní, historický a krajinný charakter lokality, včetně pohledových vztahů směrem k Hrad Choustník. Dokumentace SEA přitom neobsahuje odpovídající hodnocení vlivů na kulturní krajinu, poutní charakter území ani na duchovní a komunitní hodnoty místa. **Rozpor s Evropskou úmluvou o krajině (Florentská úmluva)** Rada Evropy přijala Evropskou úmluvu o krajině dne 20. 10. 2000 ve Florencii. Česká republika je smluvní stranou této úmluvy. Úmluva chrání krajinu jako součást kulturního dědictví, historické a kulturní hodnoty krajiny, identitu a charakter míst i vztah komunit ke krajině. Nevztahuje se pouze na mimořádná nebo památkově chráněná území, ale také na běžnou krajinu vnímanou obyvatelstvem. Podle článku 1 úmluvy je krajinou „část území tak, jak je vnímána obyvatelstvem". Článek 5 ukládá státům povinnost uznat krajinu jako podstatnou složku prostředí lidí a chránit její kulturní, ekologické, environmentální a sociální hodnoty prostřednictvím územního plánování a dalších politik. Mostkova kaplička a historická poutní cesta představují významný prvek kulturní krajiny a kolektivní paměti místní komunity. Umístění průmyslových větrných elektráren o výšce až 250 m do bezprostřední blízkosti lokality představuje zásadní zásah do krajinného rázu, historické identity území a duchovního charakteru místa. Dochází rovněž k narušení historických pohledových vztahů a panoramatu směrem k hradu Choustník. SEA nehodnotí dopady na kulturní krajinu, historické poutní vazby ani na vnímání krajiny místní komunitou, čímž je dokumentace v rozporu s principy Evropské úmluvy o krajině. **Rozpor s Aarhuskou úmluvou** UNECE přijala Aarhuskou úmluvu v roce 1998. Česká republika je smluvní stranou této úmluvy. Úmluva chrání právo veřejnosti na informace o životním prostředí, účast veřejnosti při rozhodování a právo na soudní ochranu v environmentálních věcech. Součástí environmentálních hodnot jsou i hodnoty kulturní a krajinné, pokud jsou dotčeny zásadními zásahy do území. Dokumentace SEA neobsahuje odpovídající hodnocení vlivů na duchovní charakter místa, historickou poutní krajinu, kulturní identitu území, historické pohledové vztahy ani panorama směrem k hradu Choustník. Bez vyhodnocení těchto vlivů nelze dokumentaci považovat za úplnou, objektivní ani přezkoumatelnou. **Strana 41** **Návrh řešení** Požaduji doplnění samostatného hodnocení vlivů na kulturní krajinu, duchovní charakter území a historickou poutní trasu. Dále požaduji doplnění hodnocení vlivů na historické pohledové vztahy a panorama směrem k hradu Choustník, doplnění vizualizací z prostoru Mostkovy kapličky a historické poutní cesty, doplnění hodnocení vlivů na krajinný ráz podle § 12 zákona č. 114/1992 Sb. a doplnění hodnocení vlivů na kulturní identitu místní komunity a historickou kontinuitu území. Pokud nebude možné uvedené nedostatky objektivně a přezkoumatelně odstranit, požaduji vypuštění akcelerační oblasti AOV47 – Bukovec a souvisejícího územního opatření z návrhu Změny č. 2 Územního rozvojového plánu ČR. **Zdroje** [82] UNECE. Aarhuská úmluva – Úmluva o přístupu k informacím, účasti veřejnosti na rozhodování a přístupu k právní ochraně v záležitostech životního prostředí [online]. Dostupné z: https://unece.org/environment-policy/public-participation/aarhus-convention/introduction. [cit. 16. 5. 2026]. [82] RADA EVROPY. Evropská úmluva o krajině [online]. Florencie, 2000. Dostupné z: https://www.coe.int/en/web/landscape/home. [cit. 16. 5. 2026].	

Poř.č.	Připomínkové místo	Číslo jednací	Článek	AO	Připomínka	Vyhodnocení
					[82] ČESKO. Zákon č. 114/1992 Sb., o ochraně přírody a krajiny, ve znění pozdějších předpisů [online]. Dostupné z: https://www.zakonyprolidi.cz/cs/1992-114. [cit. 16. 5. 2026]. Požaduji, aby tato shora uvedená připomínka byla samostatně a s řádným odůvodněním vypořádána. **Shrnutí:** Celkové hodnocení krajinného rázu je tak zatíženo zásadním rozporem, kdy dokumentace na jedné straně detailně popisuje vysoké hodnoty území a potenciální negativní dopady, na druhé straně však bez dostatečného a realistického odůvodnění a za absence vizuálních a dalších podkladů dochází k naprosto nepodloženému závěru o jejich pouze mírné intenzitě. Takový postup je v naprostém rozporu s § 12 zákona č. 114/1992 Sb., o ochraně přírody a krajiny, který chrání krajinný ráz jako významnou hodnotu území. Podle § 12 ZOPK je krajinný ráz chráněn před činnostmi, které by mohly snížit jeho estetickou a přírodní hodnotu. Krajinný ráz je tvořen přírodními, kulturními a historickými charakteristikami území. Zásahy do krajinného rázu je nutné posuzovat individuálně s ohledem na konkrétní prostorové a vizuální vztahy v krajině. Větrné elektrárny představují záměry s výrazným prostorovým a vizuálním působením, které může zásadně ovlivnit estetické vnímání krajiny, zejména v otevřených a krajinně exponovaných polohách. **Závěr:** Navrhuje se vyřazení akcelerační oblasti AOV47 – Bukovec z návrhu. **6.12 Hmotné statky** Ve Vyhodnocení vlivů na udržitelný rozvoj území (SEA), v části věnované hmotným statkům, je vliv akcelerační oblasti AOV47 – Bukovec hodnocen jako nulový, a to jak v době výstavby, tak v době provozu. Tento závěr není podložen reálným posouzením a je v rozporu se skutečnými podmínkami v území. Citace SEA: *VTE budou dle ÚO umisťovány mimo kontakt s obytnou zástavbou!!, potenciální dosah vlivů vibrací nebo havárií na hmotné statky se nepředpokládá. Vliv je hodnocen jako nulový v době výstavby i v době existence a provozu VTE. Ve střední části AO se nachází 2 vodojemy.* *Podmínky a zmírňující opatření ÚO: Vliv nulový, podmínky nestanoveny.* *Opatření SEA: Bez dalšího návrhu dle SEA.* *Bodové hodnocení 0. Účinek Nulový Čas / Trvání Nulový ve všech časových řadách* 6.12.1 Dokumentace uvádí, že větrné elektrárny budou umisťovány mimo kontakt s obytnou zástavbou a že se nepředpokládá dosah vlivů vibrací ani havárií na hmotné statky. **Tento předpoklad je však v rozporu s jinými částmi dokumentace, které připouštějí umístění zástavby ve vzdálenostech kolem 500 m, případně i kratších.** Je zajímavé, že se zde uvažuje o vlivu vibrací na majetek ale nikoliv již na zdraví obyvatel. Za těchto podmínek nelze vyloučit negativní dopady na hmotné statky, zejména rodinné domy a rekreační objekty, a to nejen v souvislosti s možnými technickými riziky, ale především v důsledku hlukové zátěže, vizuálního působení a celkového zhoršení kvality prostředí. Požaduji, aby tato shora uvedená připomínka byla samostatně a s řádným odůvodněním vypořádána. **6.12.2** Dokumentace dále nehodnotí ekonomické dopady na hmotné statky, zejména pokles tržní hodnoty nemovitostí v důsledku blízkosti větrných elektráren. Zkušenosti z obdobných lokalit přitom ukazují, že nemovitosti v blízkosti větrných parků se stávají obtížně prodejnými a dochází k jejich znehodnocení. **Pozemky a budovy v okolí VTE budou zcela znehodnoceny, když hlavní devizou jejich tržní hodnoty je právě zdejší naprostý klid a zachovalá krajina. Rozumný člověk si objekt k bydlení ani k rekreaci 500m od 250m vysoké větrné elektrárny nekoupí a nekoupí si ho ani v krajině, kde takových staveb budou desítky až stovky.** Požaduji, aby tato shora uvedená připomínka byla samostatně a s řádným odůvodněním vypořádána. **6.12.3** **Zcela opomenuty jsou rovněž dopady fáze výstavby, která při realizaci až 33 větrných elektráren představuje dlouhodobou a intenzivní zátěž území. Výstavba bude spojena s masivní stavební dopravou, přepravou nadměrných komponent, zvýšenou hlučností, prašností a omezením dopravní obslužnosti území, což významně sníží životní pohodu obyvatel dotčených obcí. Viz výše popis výstavby.** Požaduji, aby tato shora uvedená připomínka byla samostatně a s řádným odůvodněním vypořádána.	

					6.12.4 Limitem pro stavbu větrných elektráren je také konfigurace přístupových cest pro nadrozměrný náklad. Do EIA se dělá vlečná studie a požadují se souhlasy vlastníků komunikací s kácením a rozšiřováním cest. UO ani SEA toto nijak neřeší. Současně lze očekávat významné zatížení a poškození místních a účelových komunikací, které nejsou dimenzovány na těžkou stavební dopravu. **Místní a krajské komunikace 3. třídy nejsou vůbec na takový způsob dopravy uzpůsobeny a budou výstavbou značně poškozeny.** Dokumentace se otázkou ochrany obecní infrastruktury, včetně rizika jejího znehodnocení nebo nutnosti nákladných oprav, nezabývá. Požaduji, aby tato shora uvedená připomínka byla samostatně a s řádným odůvodněním vypořádána. **6.12.5** V území se navíc nacházejí i další významné hmotné statky, například vodohospodářská infrastruktura, konkrétně dva vodojemy ve střední části akcelerační oblasti, jejichž ochrana a provozní bezpečnost nebyly v dokumentaci vyhodnoceny. Požaduji, aby tato shora uvedená připomínka byla samostatně a s řádným odůvodněním vypořádána. **6.12.6** Současně dochází k zásahu do vlastnických práv chráněných článkem 11 Listiny základních práv a svobod. **Tento zásah spočívá zejména ve snížení hodnoty nemovitostí v důsledku blízkosti větrných elektráren, jejich vizuální dominance, hlukové zátěže, světelného znečištění a celkového zhoršení kvality prostředí.** Vlastníci nemovitostí jsou tak omezeni v možnosti své nemovitosti plně užívat a nakládat s nimi, zejména je ztížena jejich prodejnost a dochází k ekonomickému znehodnocení majetku. Zásah do vlastnického práva tak dosahuje intenzity nepřímého omezení vlastnictví bez odpovídající kompenzace.	

Příloha č. 5xg– Vyhodnocení připomínek obcí a veřejnosti

Poř.č.	Připomínkové místo	Číslo jednací	Článek	AO	Připomínka	Vyhodnocení
					Tento zásah není v dokumentaci vyhodnocen ani odůvodněn **a není prokázáno, že je nezbytný a přiměřený sledovanému veřejnému zájmu.** Požaduji, aby tato shora uvedená připomínka byla samostatně a s řádným odůvodněním vypořádána. **6.12.7** Náhrady pro obce nejsou adekvátní a nezahrnují sousední obce. Požadujeme vydání právního předpisu tak, aby náhrady pro obce byly adekvátní a nezahrnovaly pouze obce, na jejichž území mají VTE stát. Požaduji, aby tato shora uvedená připomínka byla samostatně a s řádným odůvodněním vypořádána. **6.12.8** Realizace UO bude znamenat omezení a znevýhodnění vymezeného území v AO pro turistiku a cestovní ruch a v tom důsledku budou zmenšeny příjmy zainteresovaných osob v oboru, které v AOV a jejím okolí žijí, stejně tak i příjmy obcí z poplatku za ubytování. Jedná se např. o penzion Bořetínský statek v Bořetíně. SEA ani UO toto vůbec nehodnotí a nestanovují žádné náhrady, kompenzace a zmírňující podmínky. Viz ubytovací zařízení v bezprostředním a širším okolí akcelerační oblasti (mapy.com, booking.com):  43	

Poř.č.	Připomínkové místo	Číslo jednací	Článek	AO	Připomínka	Vyhodnocení
					 Požaduji, aby tato shora uvedená připomínka byla samostatně a s řádným odůvodněním vypořádána. **Shrnutí:** Závěr SEA o nulovém vlivu na hmotné statky je proto naprosto nepodložený a neodpovídá reálným dopadům záměru. Takový postup je v rozporu se zákonem č. 500/2004 Sb., správní řád, který ukládá povinnost řádně zjistit skutečný stav věci a především s ústavním pořádkem ČR, zejména Listinou základních práv a svobod. **Závěr:**Navrhuje se vyřazení akcelerační oblasti AOV47 – Bukovec z návrhu. **6.13** **Rozpor AOV47 s územními plány obcí** **6.13.1** **Rozpor s územním plánem obce Bořetín** Navrhované hranice AOV a odstupové vzdálenosti 500m od stávající (**popsáno výše**) i plánované obytné zástavby (jak je však uvedeno výše tak takové odstupové vzdálenosti jsou zcela nedostatečné a je nutno vzhledem k výše uvedeným důvodům uvažovat o minimálně šestinásobku výšky VTE, tj. při daném limitu o vzdálenosti 1500 m) jsou v rozporu s návrhy zastavitelných ploch v územním plánu obce, **hranice těchto ploch jsou blíže než 500m. Jde zejména o plochy Z1, Z2, Z3, Z4, Z5, Z7, Z18 a dále o plochy Z24, Z23, které jsou dokonce přímo v akcelerační oblasti, a tudíž i v možném ochranném pásmu VTE.** Akcelerační oblast zabírá **téměř všechny lokální biokoridory a biocentra, jak je patrno z níže uvedeného hlavního výkresu.** **Plánovaná rozhledna** na ploše Z44 je v bezprostřední blízkosti hranice AOV Bukovec 47. **Plánovaný záložní vrt pro stávající obecní vodovod je přímo v akcelerační oblasti, a tudíž i v možném ochranném pásmu VTE.** **Shrnutí:** **Hranice akcelerační oblasti AOV 47 Bukovec nerespektují územně plánovací dokumentaci obce, která musela být zpracovateli územního opatření známa a brání tak rozvoji obce v dalších letech zásadním a nijak neodůvodněným způsobem.** Požaduji, aby tato shora uvedená připomínka byla samostatně a s řádným odůvodněním vypořádána. 44	

Poř.č.	Připomínkové místo	Číslo jednací	Článek	AO	Připomínka	Vyhodnocení
					Závěr: Navrhuje se vyřazení akcelerační oblasti AOV47 – Bukovec z návrhu.  **6.13.2 Rozpor s územním plánem obce Drunče** Navrhované hranice AOV a odstupové vzdálenosti 500m od stávající (**popsáno výše**) i plánované obytné zástavby (jak je však uvedeno výše tak takové odstupové vzdálenosti jsou zcela nedostatečné a je nutno vzhledem k výše uvedeným důvodům uvažovat o minimálně šestinásobku výšky VTE, tj. při daném limitu o vzdálenosti 1500 m) jsou v rozporu s návrhy zastavitelných ploch v územním plánu obce, **hranice těchto ploch jsou blíže než 1500m. Jde zejména o plochy Z2, Z3, Z4, Z5.** Akcelerační oblast zabírá **téměř všechny lokální biokoridory a biocentra, jak je patrno z níže uvedeného hlavního výkresu, cenná rašeliniště a mokřady. U hranic AOV 47 je významné archeologické naleziště (viz níže). V akcelerační oblasti jsou 3 vodní zdroje pro obce Drunče a Březinu s ochranným pásmem (viz výše.** **Shrnutí: Hranice akcelerační oblasti AOV 47 Bukovec nerespektují územně plánovací dokumentaci obce, která musela být zpracovateli územního opatření známa a brání tak rozvoji obce v dalších letech zásadním a nijak neodůvodněným způsobem.** Požadují, aby tato shora uvedená připomínka byla samostatně a s řádným odůvodněním vypořádána. **Závěr:** Navrhuje se vyřazení akcelerační oblasti AOV47 – Bukovec z návrhu. 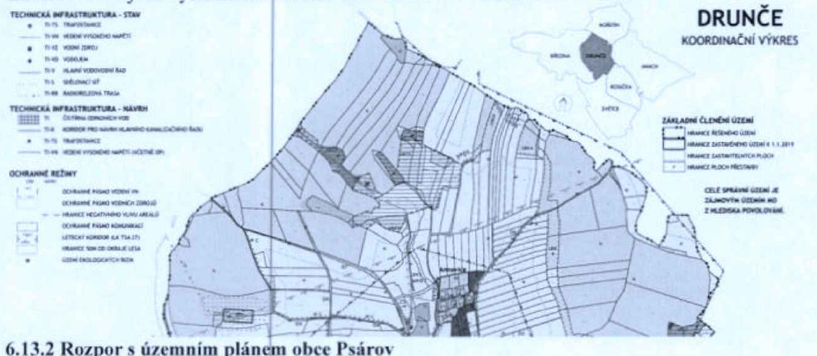 **6.13.2 Rozpor s územním plánem obce Psárov** Navrhované hranice AOV a odstupové vzdálenosti 500m od stávající (**popsáno výše**) i plánované obytné zástavby (jak je však uvedeno výše tak takové odstupové vzdálenosti jsou zcela nedostatečné 45	

Poř.č.	Připomínkové místo	Číslo jednací	Článek	AO	Připomínka	Vyhodnocení
					Závěr: Navrhuje se vyřazení akcelerační oblasti AOV47 – Bukovec z návrhu.  **6.13.2 Rozpor s územním plánem obce Drunče** Navrhované hranice AOV a odstupové vzdálenosti 500m od stávající (**popsáno výše**) i plánované obytné zástavby (jak je však uvedeno výše tak takové odstupové vzdálenosti jsou zcela nedostatečné a je nutno vzhledem k výše uvedeným důvodům uvažovat o minimálně šestinásobku výšky VTE, tj. při daném limitu o vzdálenosti 1500 m) jsou v rozporu s návrhy zastavitelných ploch v územním plánu obce, **hranice těchto ploch jsou blíže než 1500m. Jde zejména o plochy Z2, Z3, Z4, Z5.** Akcelerační oblast zabírá **téměř všechny lokální biokoridory a biocentra, jak je patrno z níže uvedeného hlavního výkresu, cenná rašeliniště a mokřady. U hranic AOV 47 je významné archeologické naleziště (viz níže). V akcelerační oblasti jsou 3 vodní zdroje pro obce Drunče a Březinu s ochranným pásmem (viz výše.** **Shrnutí: Hranice akcelerační oblasti AOV 47 Bukovec nerespektují územně plánovací dokumentaci obce, která musela být zpracovateli územního opatření známa a brání tak rozvoji obce v dalších letech zásadním a nijak neodůvodněným způsobem.** Požaduji, aby tato shora uvedená připomínka byla samostatně a s řádným odůvodněním vypořádána. **Závěr:** Navrhuje se vyřazení akcelerační oblasti AOV47 – Bukovec z návrhu. 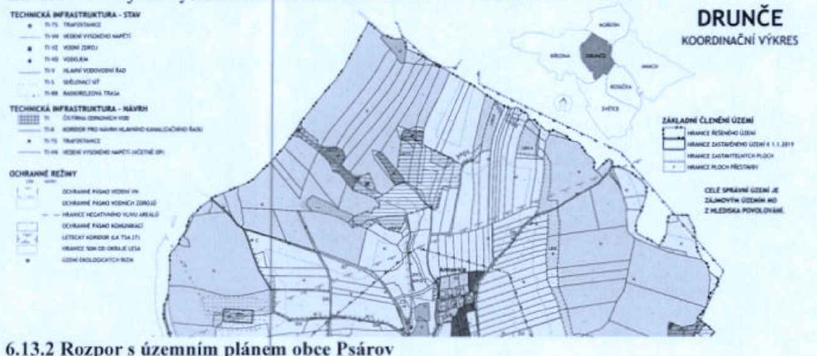 **6.13.2 Rozpor s územním plánem obce Psárov** Navrhované hranice AOV a odstupové vzdálenosti 500m od stávající (**popsáno výše**) i plánované obytné zástavby (jak je však uvedeno výše tak takové odstupové vzdálenosti jsou zcela nedostatečné 45	

Poř.č.	Připomínkové místo	Číslo jednací	Článek	AO	Připomínka	Vyhodnocení
					a je nutno vzhledem k výše uvedeným důvodům uvažovat o minimálně šestinásobku výšky VTE, tj. při daném limitu o vzdálenosti 1500 m) jsou v rozporu s návrhy zastavitelných ploch v územním plánu obce, **hranice těchto ploch jsou blíže než 1000m. Jde zejména o plochy B9, B10, B13, B22, B23, B28, So11, So12.** Akcelerační oblast zabírá **téměř všechny lokální biokoridory a biocentra na východě katastru, jak je patrno z níže uvedeného hlavního výkresu.** **Plánovaná FVE** na ploše Vp27 je v bezprostřední blízkosti hranice AOV Bukovec 47.  **Shrnutí:** **Hranice akcelerační oblasti AOV 47 Bukovec nerespektují územně plánovací dokumentaci obce, která musela být zpracovateli územního opatření známa a brání tak rozvoji obce v dalších letech zásadním a nijak neodůvodněným způsobem.** Požaduji, aby tato shora uvedená připomínka byla samostatně a s řádným odůvodněním vypořádána. **Závěr:** Navrhuje se vyřazení akcelerační oblasti AOV47 – Bukovec z návrhu. **6.13.3 Rozpor s územním plánem obce Březina** Navrhované hranice AOV a odstupové vzdálenosti 500m od stávající (**popsáno výše**) i plánované obytné zástavby (jak je však uvedeno výše tak takové odstupové vzdálenosti jsou zcela nedostatečné a je nutno vzhledem k výše uvedeným důvodům uvažovat o minimálně šestinásobku výšky VTE, tj. při daném limitu o vzdálenosti 1500 m) jsou v rozporu s návrhy zastavitelných ploch v územním plánu obce, **hranice těchto ploch jsou blíže než 1500m. Jde zejména o plochy Z1, Z2, Z5, Z6.** Akcelerační oblast zabírá **téměř všechny lokální biokoridory a biocentra na severu katastru, jak je patrno z níže uvedeného hlavního výkresu.** **Shrnutí: Hranice akcelerační oblasti AOV 47 Bukovec nerespektují územně plánovací dokumentaci obce, která musela být zpracovateli územního opatření známa a brání tak rozvoji obce v dalších letech zásadním a nijak neodůvodněným způsobem.** Požaduji, aby tato shora uvedená připomínka byla samostatně a s řádným odůvodněním vypořádána. **Závěr:** Navrhuje se vyřazení akcelerační oblasti AOV47 – Bukovec z návrhu. 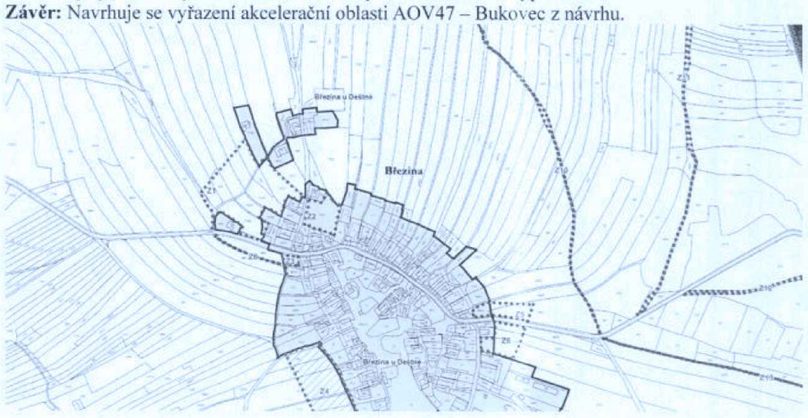 46	

Poř.č.	Připomínkové místo	Číslo jednací	Článek	AO	Připomínka	Vyhodnocení
					a je nutno vzhledem k výše uvedeným důvodům uvažovat o minimálně šestinásobku výšky VTE, tj. při daném limitu o vzdálenosti 1500 m) jsou v rozporu s návrhy zastavitelných ploch v územním plánu obce, **hranice těchto ploch jsou blíže než 1000m. Jde zejména o plochy B9, B10, B13, B22, B23, B28, So11, So12.** Akcelerační oblast zabírá **téměř všechny lokální biokoridory a biocentra na východě katastru, jak je patrno z níže uvedeného hlavního výkresu.** **Plánovaná FVE** na ploše Vp27 je v bezprostřední blízkosti hranice AOV Bukovec 47.  **Shrnutí:** **Hranice akcelerační oblasti AOV 47 Bukovec nerespektují územně plánovací dokumentaci obce, která musela být zpracovateli územního opatření známa a brání tak rozvoji obce v dalších letech zásadním a nijak neodůvodněným způsobem.** Požaduji, aby tato shora uvedená připomínka byla samostatně a s řádným odůvodněním vypořádána. **Závěr:** Navrhuje se vyřazení akcelerační oblasti AOV47 – Bukovec z návrhu. **6.13.3 Rozpor s územním plánem obce Březina** Navrhované hranice AOV a odstupové vzdálenosti 500m od stávající (**popsáno výše**) i plánované obytné zástavby (jak je však uvedeno výše tak takové odstupové vzdálenosti jsou zcela nedostatečné a je nutno vzhledem k výše uvedeným důvodům uvažovat o minimálně šestinásobku výšky VTE, tj. při daném limitu o vzdálenosti 1500 m) jsou v rozporu s návrhy zastavitelných ploch v územním plánu obce, **hranice těchto ploch jsou blíže než 1500m. Jde zejména o plochy Z1, Z2, Z5, Z6.** Akcelerační oblast zabírá **téměř všechny lokální biokoridory a biocentra na severu katastru, jak je patrno z níže uvedeného hlavního výkresu.** **Shrnutí: Hranice akcelerační oblasti AOV 47 Bukovec nerespektují územně plánovací dokumentaci obce, která musela být zpracovateli územního opatření známa a brání tak rozvoji obce v dalších letech zásadním a nijak neodůvodněným způsobem.** Požaduji, aby tato shora uvedená připomínka byla samostatně a s řádným odůvodněním vypořádána. **Závěr:** Navrhuje se vyřazení akcelerační oblasti AOV47 – Bukovec z návrhu. 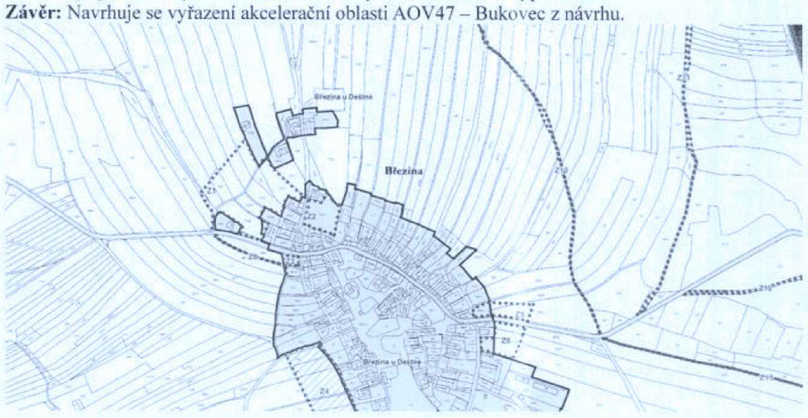 46	

Poř.č.	Připomínkové místo	Číslo jednací	Článek	AO	Připomínka	Vyhodnocení
					6.13.4 **Rozpor s územním plánem obce Hojovice** Navrhované hranice AOV a odstupové vzdálenosti 500m od stávající (**popsáno výše**) i plánované obytné zástavby (jak je však uvedeno výše tak takové odstupové vzdálenosti jsou zcela nedostatečné a je nutno vzhledem k výše uvedeným důvodům uvažovat o minimálně šestinásobku výšky VTE, tj. při daném limitu o vzdálenosti 1500 m) jsou v rozporu s návrhy zastavitelných ploch v územním plánu obce, **hranice těchto ploch jsou blíže než 1000m. Jde zejména o plochy OV2, OV3, OV4.** Akcelerační oblast zabírá **téměř všechny lokální biokoridory a biocentra na východě katastru, jak je patrno z níže uvedeného hlavního výkresu.** **V bezprostřední akcelerační oblasti je vodní zdroj pro obec Hojovice s ochranným pásmem zasahujícím do AOV 47 (viz výše).** **Shrnutí:** **Hranice akcelerační oblasti AOV 47 Bukovec nerespektují územně plánovací dokumentaci obce, která musela být zpracovateli územního opatření známa a brání tak rozvoji obce v dalších letech zásadním a nijak neodůvodněným způsobem.** Požaduji, aby tato shora uvedená připomínka byla samostatně a s řádným odůvodněním vypořádána. **Závěr:** Navrhuje se vyřazení akcelerační oblasti AOV47 – Bukovec z návrhu. 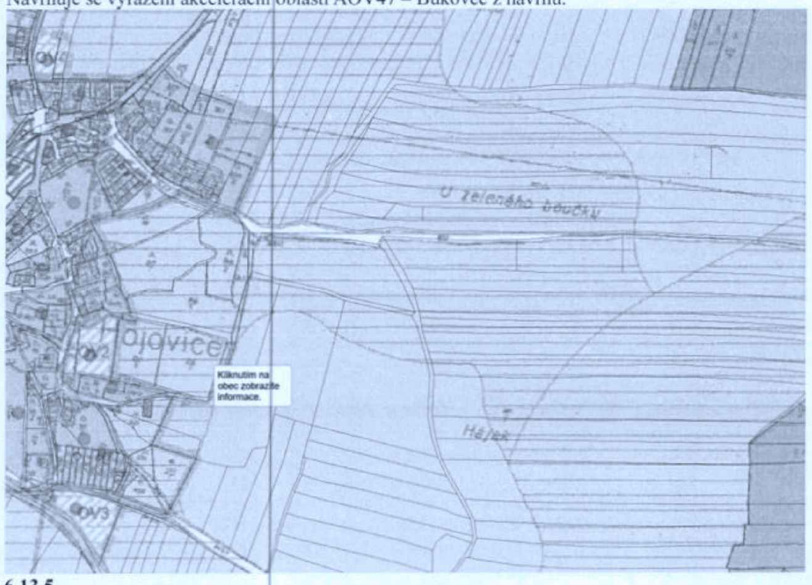 **6.13.5** **Rozpor s územním plánem obce Mnich** Navrhované hranice AOV a odstupové vzdálenosti 500m od stávající (**popsáno výše**) i plánované obytné zástavby (jak je však uvedeno výše tak takové odstupové vzdálenosti jsou zcela nedostatečné a je nutno vzhledem k výše uvedeným důvodům uvažovat o minimálně šestinásobku výšky VTE, tj. při daném limitu o vzdálenosti 1500 m) jsou v rozporu s návrhy zastavitelných ploch v územním plánu obce, **hranice těchto ploch jsou blíže než 500m. Jde zejména o plochy OV8-Ch, OV2-Ch, OV9-Ch, dále do vzdálenosti 1500m OV7-Ch, OV1Ch, OV22-Ch, OV1-Mr.** Akcelerační oblast zabírá **téměř všechny lokální biokoridory a biocentra na západě katastru, jak je patrno z níže uvedeného hlavního výkresu.** Dále návrh akcelerační oblasti vůbec nerespektuje skutečnost, že na pozemku parc.č. v k.ú. Chválkov u KnL. se nachází FVE s ochranným pásmem. 47	

Poř.č.	Připomínkové místo	Číslo jednací	Článek	AO	Připomínka	Vyhodnocení
					Obr.: Katastrální výřez okolí obce Hojovice s vyznačenou lokalitou "U Zeleného bouček" a "Hájek", zákresem parcel a plochy OV3. (strana 47 originálu) **6.13.5 Rozpor s územním plánem obce Mnich** Navrhované hranice AOV a odstupové vzdálenosti 500m od stávající (**popsáno výše**) i plánované obytné zástavby (jak je však uvedeno výše tak takové odstupové vzdálenosti jsou zcela nedostatečné a je nutno vzhledem k výše uvedeným důvodům uvažovat o minimálně šestinásobku výšky VTE, tj. při daném limitu o vzdálenosti 1500 m) jsou v rozporu s návrhy zastavitelných ploch v územním plánu obce, **hranice těchto ploch jsou blíže než 500m. Jde zejména o plochy OV8-Ch, OV2-Ch, OV9-Ch, dále do vzdálenosti 1500m OV7-Ch, OV1Ch, OV22-Ch, OV1-Mr. Akcelerační oblast zabírá téměř všechny lokální biokoridory a biocentra na západě katastru**, jak je patrno z níže uvedeného hlavního výkresu. Dále návrh akcelerační oblasti vůbec nerespektuje skutečnost, že na pozemku parc.č. 59/10 v k.ú. Chválkov u KnL. se nachází FVE s ochranným pásmem. **Shrnutí:** Hranice akcelerační oblasti AOV 47 Bukovec nerespektují územně plánovací dokumentaci obce, která musela být zpracovateli územního opatření známa a brání tak rozvoji obce v dalších letech zásadním a nijak neodůvodněným způsobem. Požaduji, aby tato shora uvedená připomínka byla samostatně a s řádným odůvodněním vypořádána. **Závěr:** Navrhuje se vyřazení akcelerační oblasti AOV47 – Bukovec z návrhu.	

Poř.č.	Připomínkové místo	Číslo jednací	Článek	AO	Připomínka	Vyhodnocení
					Shrnutí: **Hranice akcelerační oblasti AOV 47 Bukovec nerespektují územně plánovací dokumentaci obce, která musela být zpracovateli územního opatření známa a brání tak rozvoji obce v dalších letech zásadním a nijak neodůvodněným způsobem.** Požaduji, aby tato shora uvedená připomínka byla samostatně a s řádným odůvodněním vypořádána. **Závěr:** Navrhuje se vyřazení akcelerační oblasti AOV47 – Bukovec z návrhu.  **6.13.6** **Rozpor s územním plánem obce Černovice** Navrhované hranice AOV a odstupové vzdálenosti 500m od stávající (**popsáno výše**) i plánované obytné zástavby (jak je však uvedeno výše tak takové odstupové vzdálenosti jsou zcela nedostatečné a je nutno vzhledem k výše uvedeným důvodům uvažovat o minimálně šestinásobku výšky VTE, tj. při daném limitu o vzdálenosti 1500 m) jsou v rozporu s návrhy zastavitelných ploch v územním plánu obce, **hranice těchto ploch jsou blíže než 1000m. Jde zejména o plochy BV Z.112, BV Z.65 a Z.99 ve Vlkosovicích VZ Z.48, BV Z.74, 73, VZ Z.98 v Panských Mlýnech.** Akcelerační oblast zabírá **téměř všechny lokální biokoridory a biocentra na jihu katastru, jak je patrno z níže uvedeného hlavního výkresu.** **Shrnutí:** **Hranice akcelerační oblasti AOV 47 Bukovec nerespektují územně plánovací dokumentaci obce, která musela být zpracovateli územního opatření známa a brání tak rozvoji obce v dalších letech zásadním a nijak neodůvodněným způsobem.** Požaduji, aby tato shora uvedená připomínka byla samostatně a s řádným odůvodněním vypořádána. **Závěr:** Navrhuje se vyřazení akcelerační oblasti AOV47 – Bukovec z návrhu. 48	

Poř.č.	Připomínkové místo	Číslo jednací	Článek	AO	Připomínka	Vyhodnocení
					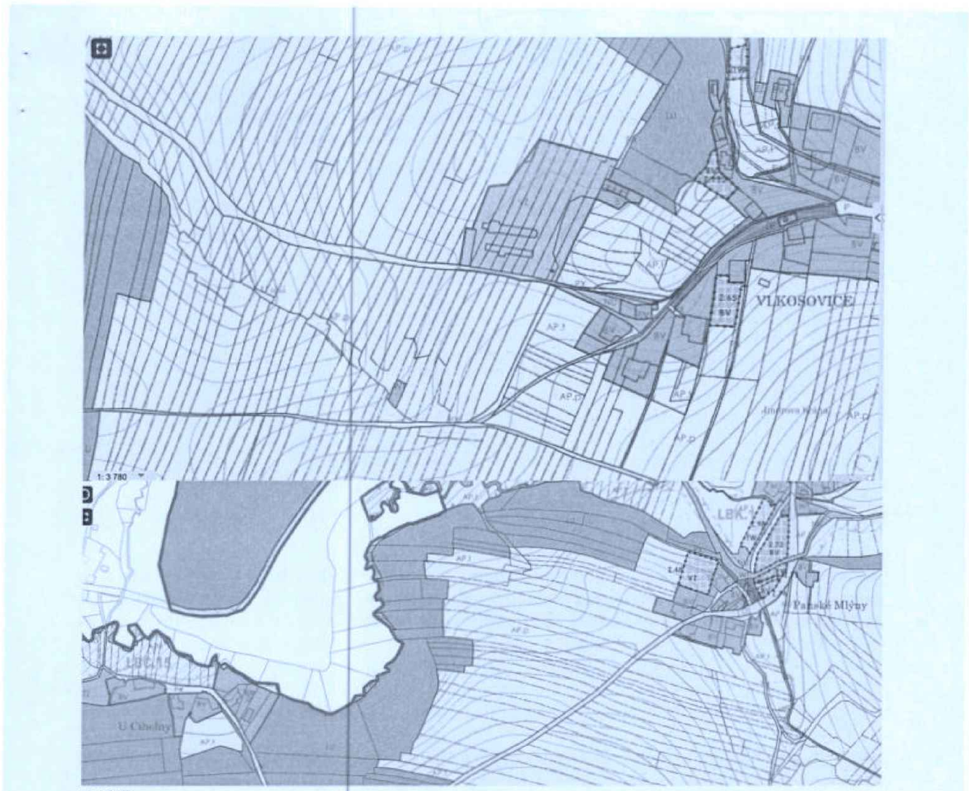 **6.13.7** Podatel ještě dodává, že akcelerační oblasti jsou značně rozsáhlé. Zahrnují mnohdy velké části katastru dotčených obcí. Není přitom zřejmé, jaká konkrétní omezení bude akcelerační zóna znamenat pro územní plány. V § 6 odst. 3 zákona č. 249/2025 Sb., o urychlení využívání obnovitelných zdrojů energie se uvádí, že k části navazující územně plánovací dokumentace, která je v rozporu s územním opatřením vydaným k nadřazené územně plánovací dokumentaci, se nepřihlíží. **Jaké důsledky to má pro územní plány obcí v akcelerační zóně? Musí přijmout, že nebudou v akcelerační oblasti vymezovat žádné zastavitelné plochy? Je akcelerační zóna jakousi rozsáhlou územní rezervou, kvůli které je jakýkoliv rozvoj dotčeného území obce zablokován?** Je stejně zablokován i rozvoj území, které s akcelerační zónou souvisí, protože ani tam obec nemůže vymezit zastavitelné plochy pro bydlení? Nebo existují nějaké záměry (kupř. právě pro bydlení v době, kdy je extrémní bytová krize), které mají přednost před OZE? **Těmto otázkám se Změna č. 2 vůbec nevěnuje.** Požaduji, aby tato shora uvedená připomínka byla samostatně a s řádným odůvodněním vypořádána. **6.14 Rozpor s Územním rozvojovým plánem České republiky, principem minimalizace dopadů a neprokázání veřejného zájmu** Vymezení akcelerační oblasti AOV47 – Bukovec **je v rozporu s principy a kritérii stanovenými v Odůvodnění Změny č. 2 Územního rozvojového plánu České republiky** a v navazujících metodických podkladech pro vymezování akceleračních oblastí. 49	

Poř.č.	Připomínkové místo	Číslo jednací	Článek	AO	Připomínka	Vyhodnocení
					Obr.: Dva výřezy katastrální mapy okolí Vlkosovic a Panských Mlýnů se zákresem ploch AP.1–AP.5, LBK, BV, SV a vodní plochy s hrází ("U Chmelny"). (strana 49 originálu) **6.13.7** Podatel ještě dodává, že akcelerační oblasti jsou značně rozsáhlé. Zahrnují mnohdy velké části katastru dotčených obcí. Není přitom zřejmé, jaká konkrétní omezení bude akcelerační zóna znamenat pro územní plány. V § 6 odst. 3 zákona č. 249/2025 Sb., o urychlení využívání obnovitelných zdrojů energie se uvádí, že k části navazující územně plánovací dokumentace, která je v rozporu s územním opatřením vydaným k nadřazené územně plánovací dokumentaci, se nepřihlíží. **Jaké důsledky to má pro územní plány obcí v akcelerační zóně? Musí přijmout, že nebudou v akcelerační oblasti vymezovat žádné zastavitelné plochy? Je akcelerační zóna jakousi rozsáhlou územní rezervou, kvůli které je jakýkoliv rozvoj dotčeného území obce zablokován?** Je stejně zablokován i rozvoj území, které s akcelerační zónou souvisí, protože ani tam obec nemůže vymezit zastavitelné plochy pro bydlení? Nebo existují nějaké záměry (kupř. právě pro bydlení v době, kdy je extrémní bytová krize), které mají přednost před OZE? **Těmto otázkám se Změna č. 2 vůbec nevěnuje.** Požaduji, aby tato shora uvedená připomínka byla samostatně a s řádným odůvodněním vypořádána. **6.14 Rozpor s Územním rozvojovým plánem České republiky, principem minimalizace dopadů a neprokázání veřejného zájmu** Vymezení akcelerační oblasti AOV47 – Bukovec **je v rozporu s principy a kritérii stanovenými v Odůvodnění Změny č. 2 Územního rozvojového plánu České republiky** a v navazujících metodických podkladech pro vymezování akceleračních oblastí. 6.14.1 V těchto dokumentech je uvedeno, že akcelerační **oblasti mají být vymezovány v územích s nízkým konfliktním potenciálem a s minimalizovanými dopady** na jednotlivé složky životního prostředí, krajinu a obyvatelstvo, přičemž výběr lokalit má respektovat limity území a veřejné zájmy. V případě akcelerační oblasti AOV47 – Bukovec však tato kritéria naplněna nejsou. Vyhodnocení vlivů i další podklady **prokazují existenci vysoce konfliktních střetů** ve všech hlavních složkách území, zejména ve vztahu k ochraně vodních zdrojů, zemědělského půdního fondu, lesních pozemků, biodiverzity a krajinného rázu. Dokumentace současně sama přiznává negativní vlivy, které mají být řešeny až v navazujících řízeních. AOV47 vykazuje **vysoce konfliktní střety** s ochranou vod, lesa, ZPF, biodiverzity, krajinného rázu i veřejného zdraví. Návrh proto neprokazuje proporcionalitu zásahu ani převahu veřejného zájmu nad negativními dopady. Požaduji, aby tato shora uvedená připomínka byla samostatně a s řádným odůvodněním vypořádána. **6.14.2** **Současně není naplněn ani deklarovaný princip minimalizace dopadů.** Odůvodnění Územního rozvojového plánu uvádí, že akcelerační oblasti mají být vymezovány tak, aby jejich dopady byly co nejmenší, tento princip však není v daném případě dodržen. Návrh je spojen s řadou vysoce negativních vlivů, které jsou v dokumentaci samé připuštěny, a současně nebyly vyhodnoceny kumulativní a synergické vlivy ani posouzeny méně konfliktní varianty. Požaduji, aby tato shora uvedená připomínka byla samostatně a s řádným odůvodněním vypořádána. **6.14.3** Návrh je dále odůvodňován **potřebou rozvoje obnovitelných zdrojů energie, která je prezentována jako veřejný zájem. Samotný pojem veřejný zájem na stavbě obnovitelných zdrojů navíc takovýmto způsobem není nikde výslovně definován.** Dále i samotná existence obecného veřejného zájmu však nepostačuje. Dokumentace neprokazuje, že vymezení akcelerační oblasti splňuje požadavky vhodnosti, potřebnosti a přiměřenosti, ani že přínosy záměru převažují nad jeho negativními dopady na životní prostředí, krajinu a obyvatelstvo. Požaduji, aby tato shora uvedená připomínka byla samostatně a s řádným odůvodněním vypořádána. **6.14.4** **Stěžejní zásada SEA je v případě řešení s negativním vlivem, který v případě AOV Bukovec 47 byl zjištěn, schválit toto řešení jen z naléhavých důvodů převažujícího veřejného zájmu, který zde není prokázán.** Požaduji, aby tato shora uvedená připomínka byla samostatně a s řádným odůvodněním vypořádána. **6.14.5** Je logické, že některé záměry jako jsou například dálnice nebo VRT musí být koordinovány na nadregionální úrovni, neboť vždy musí vést „odněkud někam" a není přípustné, aby si obec na svém	

Poř.č.	Připomínkové místo	Číslo jednací	Článek	AO	Připomínka	Vyhodnocení
					území v té nejvhodnější trase pro dopravní spojení vymezila např. plochy pro bydlení, které by následně znemožnily vedení trasy dálnice. **OZE ale nejsou liniovými stavbami** a nevyžadují promyšlené vedení jednoho dlouhého koridoru. Proto není ani odůvodněné vymezování akceleračních zón na nadregionální úrovni, **podmínky pro jejich realizaci totiž mohou být snadno a nejlépe stanoveny v místních územních plánech**, které umožňují, zejména jsou-li pořízeny s prvky regulačního plánu, nejdůkladnější a nejpromyšlenější regulaci OZE s ohledem na všechny jiné zájmy a hodnoty v území. Požaduji, aby tato shora uvedená připomínka byla samostatně a s řádným odůvodněním vypořádána. **Shrnutí:** Tím dochází k zásadnímu rozporu mezi deklarovanými principy Územního rozvojového plánu a konkrétním vymezením akcelerační oblasti AOV47 – Bukovec. Není zřejmé, na základě jakých úvah byla daná lokalita vyhodnocena jako vhodná, přestože nesplňuje základní kritéria stanovená pro vymezování akceleračních oblastí. Důsledkem je nepřezkoumatelnost návrhu a jeho rozpor se základními principy ochrany veřejných zájmů. **Závěr:** Navrhuje se vyřazení akcelerační oblasti AOV47 – Bukovec z návrhu. 6.15 Nedostatečnost podmínek a zmírňujících opatření Ve Vyhodnocení vlivů na udržitelný rozvoj území (SEA) je uvedeno, že podmínky a zmírňující opatření stanovená v rámci územního opatření jsou dostatečná a že nejsou navrhována další opatření k prevenci nebo zmírnění negativních vlivů. **Citace:** *Zhodnocení dostatečnosti podmínek a zmírňujících opatření stanovených v návrhu územního opatření (ÚO)* *Z výše uvedeného hodnocení vyplývá, že podmínky a zmírňující opatření stanovená v rámci územního opatření pro ochranu jednotlivých složek životního prostředí jsou stanoveny dostatečně, respektive adekvátně k možnostem opatření pro tento typ staveb. V rámci SEA hodnocení proto nejsou navrhována další opatření pro prevenci, zmírnění nebo minimalizaci negativních vlivů na životní prostředí a veřejné zdraví. X – Bez dalších doporučení dle SEA* *Závěry a doporučení* *Za hlavní mírně negativní vliv uplatnění AO lze považovat ovlivnění krajinného rázu a kulturních hodnot širšího území. Hodnocené území se vyznačuje vysokou koncentrací kulturně-historických hodnot, které se uplatňují v bezprostředním okolí i v širších krajinných souvislostech, přičemž zásadní roli hrají dominanty jako hrad Choustník, hrad Kámen či zámek Červená Lhota. Tyto objekty se významné uplatňují v dálkových pohledech a tvoří klíčové kompoziční prvky krajiny. Větrné elektrárny by se v území projevily jako nové výškové dominanty, které ovlivní kompoziční vztahy. Tyto vlivy jsou adekvátně řešeny podmínkami stanovenými v územním opatření.* *Kumulativní a synergické vlivy s jinými navrhovanými plochami a koridory nebo se stávajícími stavbami nebyly detekovány, mírně negativní kumulace vlivů na krajinný ráz je předpokládána pouze s dalšími návrhovými AO v oblasti. Synergické vlivy nebyly zjištěny. Mírně negativní vlivy byly identifikovány mimo krajinný ráz a kulturní a historické hodnoty také u přírody a biologické rozmanitosti, krajiny a zemědělský půdního fondu. Vlivy na ostatní složky životního prostředí jsou zanedbatelné nebo nulové.* *Vlivy na ostatní složky životního prostředí jsou zanedbatelné nebo nulové. Bez negativních a významných pozitivních přeshraničních vlivů.* *Nebyl identifikován významně negativní vliv na jednotlivé složky životního prostředí. Navržená akcelerační oblast včetně územního opatření je akceptovatelná.* Požaduji, aby tato shora uvedená připomínka byla samostatně a s řádným odůvodněním vypořádána. **6.15.1** Tento závěr je **v naprostém rozporu s obsahem samotného hodnocení SEA, které opakovaně přiznává negativní vlivy akcelerační oblasti AOV47 – Bukovec**, zejména na krajinný ráz, biodiverzitu, migrační prostupnost území a obyvatelstvo. Navzdory tomu dokumentace **neobsahuje konkrétní a účinná opatření**, která by tyto vlivy eliminovala nebo významně omezila. Obecné podmínky, jako je omezení výšky větrných elektráren na 250 m nebo požadavky na technické řešení, nejsou způsobilé zabránit zásadním dopadům, zejména vizuální dominanci staveb v krajině. Požaduji, aby tato shora uvedená připomínka byla samostatně a s řádným odůvodněním vypořádána.	

					6.15.2 Současně **chybí opatření pro řešení kumulativních vlivů, ochranu obyvatelstva, omezení hluku a světelného znečištění či zajištění migrační prostupnosti území.** Požaduji, aby tato shora uvedená připomínka byla samostatně a s řádným odůvodněním vypořádána. **6.15.3** Závěr o dostatečnosti podmínek je proto nepodložený a představuje pouze **formální** deklaratorní tvrzení bez opory v analýze, předložených podkladech a obsahu SEA. Požaduji, aby tato shora uvedená připomínka byla samostatně a s řádným odůvodněním vypořádána. **6.15.4** Celý obsah SEA je zcela nedostatečný, neúplný a chybný, zjištěný skutkový stav je chybný nebo zcela nedostatečný, chybí potřebné podklady, je provedeno chybné vyhodnocení ať už z důvodu nesprávně zjištěného skutkového stavu nebo z důvodu chyb v hodnocení, jak je vše uvedeno výše. Požaduji, aby tato shora uvedená připomínka byla samostatně a s řádným odůvodněním vypořádána. **Shrnutí:** Tento postup je v rozporu se zákonem č. 100/2001 Sb., o posuzování vlivů na životní prostředí. Důsledkem je, že dokumentace neposkytuje podklad pro kvalifikované rozhodnutí. **Závěr:** Navrhuje se vyřazení akcelerační oblasti AOV47 – Bukovec z návrhu. **6.16 Vnitřní rozpory v hodnocení kumulativních a synergických vlivů a nedostatečnost monitoringu** **6.16.1** Vyhodnocení vlivů na udržitelný rozvoj území (SEA) uvádí, že kumulativní a synergické vlivy nebyly detekovány, současně však připouští jejich existenci v případě souběhu akceleračních oblastí. Tento závěr je vnitřně rozporný a není podložen žádným vyhodnocením. **Citace SEA:** *Kumulativní a synergické vlivy* *Přehled relevantních záměrů v území s potenciální kumulací/synergií:* *PÚR/ZÚR: V zájmovém území a nejbližším okolí nejsou plánovány žádné relevantní záměry dle PÚR a ZÚR. Územní rezerva pro LAPV Budislav.* *Další: V navržené AO a v okolí do 2 km od ní se nenacházejí významné zdroje hluku nebo emisí (průmyslová zástavba, lomy, dálnice a silnice I. třídy, letiště, železniční trati regionálního nebo nadregionálního významu). Nenacházejí se zde ani stavby nebo záměry vyvolávající kumulaci vlivů na krajinný ráz. Kumulace s dalšími navrhovanými akceleračními oblastmi na Táborsku a Pelhřimovsku.* *Hodnotící komentář k potenciálním vlivům:* *Nebyly identifikovány žádné potenciální kumulativní ani synergické vlivy v území s jinými záměry v území s výjimkou dalších navrhovaných AO v oblasti. Předpoklad kumulace vlivů na krajinný ráz, respektive vizuální charakteristiky území je mírně negativní.* *Podmínky a zmírňující opatření ÚO: V rámci ochrany krajinného rázu byl stanoven limit max. výšky VTE včetně rotoru na 250 m!! Stanoveny podmínky na půdorysnou výměru areálů a výšku objektů určených pro skladování elektřiny a požadavky na využití tlumených, přírodních a neutrálních barev u vedlejších staveb a oplocení.* *Opatření SEA: Podmínky a zmírňující opatření stanovená v rámci územního opatření pro ochranu KR jsou stanoveny dostatečně, respektive adekvátně k možnostem opatření pro tento typ staveb. Bez dalšího návrhu dle SEA.* *Bodové hodnocení -1* *Účinek Přímý mírně negativní Čas / Trvání Dlouhodobý a trvalý mírně negativní* Požaduji, aby tato shora uvedená připomínka byla samostatně a s řádným odůvodněním vypořádána. **6.16.2** Dokumentace dále identifikuje negativní vlivy na krajinu, biodiverzitu a zemědělský půdní fond, avšak **bez řádného posouzení jejich souběhu a bez zdůvodnění jejich akceptovatelnosti.** Požaduji, aby tato shora uvedená připomínka byla samostatně a s řádným odůvodněním vypořádána. **6.16.3** **Zcela chybí vyhodnocení synergických účinků, zejména kombinace hlukových, vizuálních a světelných vlivů** a jejich dopadu na obyvatelstvo. Požaduji, aby tato shora uvedená připomínka byla samostatně a s řádným odůvodněním vypořádána. **6.16.4**	

Poř.č.	Připomínkové místo	Číslo jednací	Článek	AO	Připomínka	Vyhodnocení
					Zásadním nedostatkem je rovněž nastavení monitoringu, který je zaměřen převážně na technické parametry a dílčí biologické ukazatele a má být zajišťován provozovateli až po realizaci záměru. Takový monitoring nemůže nahradit povinnost posouzení vlivů před schválením. Současně dokumentace uvádí, že u vlivů na krajinný ráz, hmotný majetek a kulturní hodnoty **nelze monitoring stanovit**, čímž fakticky rezignuje na kontrolu dopadů v klíčových oblastech. Takové tvrzení se však nezakládá na pravdě neboť i tyto hodnoty lze relevantním způsobem sledovat a vyhodnotit, zejména dopady na tržní cenu nemovitostí. **Citace SEA:** *Monitoring vlivů – návrh ukazatelů:* *Ukazatel Jednotka Poznámka, četnost sledování, kdo sleduje, vztah ke složkám ŽP* *Skutečný instalovaný výkon OZE v AO MW* *Celkový instalovaný výkon všech VTE v AO, četnost: v souladu se zprávou o uplatňování ÚRP, sleduje MPO, vztah: klima, zdroj: ÚAP ČR a jednotlivých krajů, data MPO* *Skutečný počet VTE v AO Počet (ks) a výška horní úvrati (m)* *Skutečný počet VTE a jejich výšky, četnost: v souladu se zprávou o uplatňování ÚRP, sleduje MPO, vztah: k ochraně KR, zdroj: ÚAP ČR a jednotlivých krajů, data MPO* *Zábory ZPF způsobených záměry a navazující infrastrukturou* *m2 Skutečné zábory ZPF (ha), četnost: v souladu se zprávou o uplatňování ÚRP, sleduje MPO, vztah: k ochraně ZPF, zdroj: ÚAP ČR a jednotlivých krajů, data MPO* *Zábory PUPFL způsobených záměry a navazující infrastrukturou* *m2 Pouze v případě zásahu do lesních porostů. Četnost: v souladu se zprávou o uplatňování ÚRP, sleduje MPO, vztah: k ochraně PUPFL, zdroj: ÚAP ČR a jednotlivých krajů, data MPO* *Souhrnné výstupy monitoringu mortality ptáků – Závěry monitoringu, souhrnná zpráva z monitoringu mortality ptáků v akcelerační oblasti včetně navržených opatření a zhodnocení jejich uplatnění, četnost: v souladu se zprávou o uplatňování ÚRP, zdroj: monitoring provozovatelů VTE* *Souhrnné výstupy akustického monitoringu letové aktivity netopýrů – Závěry monitoringu, souhrnná zpráva z monitoringu netopýrů v akcelerační oblasti včetně navržených opatření a zhodnocení jejich uplatnění, četnost: v souladu se zprávou o uplatňování ÚRP, zdroj: monitoring provozovatelů VTE* *Hmotný majetek, krajinný ráz, kulturní a historické hodnoty – monitoring pro předpokládané vizuální ovlivnění nelze stanovit.* Požaduji, aby tato shora uvedená připomínka byla samostatně a s řádným odůvodněním vypořádána. **6.16.5** Dalším zásadním nedostatkem Změny č. 2 Územního rozvojového plánu ČR je absence hodnocení narušení krajinného rázu celé ČR a jeho důsledky. Větrné parky jsou viditelné ze vzdálenosti mnoha desítek kilometrů při jejich předpokládané výšce 250m. Samotný rozsah změny je tak obrovský, že zasahuje novými průmyslovými dominantami prakticky celé území ČR. Kumulativní důsledky kompletní realizace všech předpokládaných VTE na celé území státu, včetně dopadů na trh nemovitostí, turistický ruch a zejména krajinný ráz nebyly vyhodnoceny. Požaduji, aby tato shora uvedená připomínka byla samostatně a s řádným odůvodněním vypořádána. **Shrnutí:** Tento postup je v rozporu se zákonem č. 100/2001 Sb., o posuzování vlivů na životní prostředí, a se směrnicí Evropského parlamentu a Rady 2001/42/ES. Důsledkem je, že dokumentace SEA je v této části vnitřně rozporná, neúplná a nepřezkoumatelná. Závěr, že akcelerační oblast je akceptovatelná, je proto nepodložený a nepřezkoumatelný. **Závěr:** Navrhuje se vyřazení akcelerační oblasti AOV47 – Bukovec z návrhu. **6.17 Absence variantního řešení** Ve Vyhodnocení vlivů na udržitelný rozvoj území (SEA) není provedeno řádné posouzení variant řešení akcelerační oblasti AOV47 – Bukovec. **6.17.1** Dokumentace **neobsahuje žádné srovnání s alternativními lokalitami ani variantami umístění záměrů, které by mohly mít nižší dopady na životní prostředí a obyvatelstvo.** Posouzení je omezeno pouze na jednu navrženou variantu, aniž by bylo prokázáno, že se jedná o řešení nejvhodnější nebo nejméně zatěžující. Požaduji, aby tato shora uvedená připomínka byla samostatně a s řádným odůvodněním vypořádána.	

					6.17.2 Současně **nejsou posouzeny ani varianty vnitřního uspořádání akcelerační oblasti**, zejména různá rozmístění větrných elektráren, jejich počet, výška nebo rozsah doprovodné infrastruktury, které by mohly významně ovlivnit výsledné dopady. Požaduji, aby tato shora uvedená připomínka byla samostatně a s řádným odůvodněním vypořádána. **Shrnutí:** Dokumentace tak neprokazuje, že byly zvažovány jiné možnosti, jak dosáhnout stanoveného cíle při menších negativních dopadech na životní prostředí, krajinu a obyvatelstvo. Takový postup je v rozporu se zákonem č. 100/2001 Sb., o posuzování vlivů na životní prostředí, a se směrnicí Evropského parlamentu a Rady 2001/42/ES, které vyžadují posouzení rozumných variant řešení. Důsledkem je, že nelze ověřit, zda navržené řešení představuje nejvhodnější variantu z hlediska dopadů na životní prostředí. **Závěr:** Navrhuje se vyřazení akcelerační oblasti AOV47 – Bukovec z návrhu. **6.18 Nepřiměřenost zásahu (proporcionalita)** Vymezení akcelerační oblasti AOV47 – Bukovec představuje nepřiměřený zásah do práv dotčených osob a do chráněných hodnot území. Z dokumentace vyplývá, že realizace záměru je spojena s řadou negativních vlivů, zejména na krajinný ráz, biodiverzitu, migrační prostupnost území, zemědělský půdní fond, lesní pozemky a kvalitu života obyvatel. Současně nebyly tyto vlivy řádně vyhodnoceny, nebyly posouzeny kumulativní a synergické dopady a nebyla navržena účinná zmírňující opatření. Navržené řešení tak vede **k významnému zatížení území, včetně přeměny charakteru krajiny a zásahu do majetkových práv vlastníků nemovitostí, aniž by bylo prokázáno, že takový zásah je nezbytný a přiměřený sledovanému cíli.** Dokumentace současně neprokazuje, že by byly zvažovány méně zatěžující varianty, ani že by přínosy záměru převážily nad jeho negativními dopady. **Takový postup je v rozporu s principem proporcionality**, který je základním principem veřejné správy a vyplývá z ústavního pořádku České republiky, zejména z článku 4 odst. 4 a článku 11 Listiny základních práv a svobod. **Shrnutí:** Důsledkem je, že zásah do práv dotčených osob a do chráněných hodnot území není přiměřený sledovanému veřejnému zájmu. Požaduji, aby tato shora uvedená připomínka byla samostatně a s řádným odůvodněním vypořádána. **Závěr:** Navrhuje se vyřazení akcelerační oblasti AOV47 – Bukovec z návrhu. **6.19 Rozpor s odbornými podklady krajů** **6.19.1** Jihočeský kraj a kraj Vysočina navíc dlouhodobě a systematicky pracují na přípravě vlastní krajské koncepce rozvoje obnovitelných zdrojů energie, zpracované ve vyšší míře podrobnosti, s jasně vymezenými cíli, vazbou na přenosovou a distribuční soustavu a s konkrétně identifikovanými zastavitelnými plochami pro větrné i solární elektrárny. Tento přístup je založen na znalosti území, na spolupráci s obcemi a na vyvažování energetických záměrů s ochranou krajiny, obyvatel a ostatních veřejných zájmů. **Vymezení připravovaných akceleračních oblastí v URP a připravovaných ploch pro obnovitelné zdroje v Zásadách územního rozvoje obou dvou krajů se však věcně, ani argumentačně nepotkává, ačkoliv tyto podklady byly v rámci přípravy UO a SEA těmito kraji předloženy!** Požaduji, aby tato shora uvedená připomínka byla samostatně a s řádným odůvodněním vypořádána. **6.19.2** Navržené akcelerační oblasti nejsou v souladu s platnými Zásadami územního rozvoje Jihočeského kraje, s jejich projednávanými změnami, ani s Územní studií krajiny Jihočeského kraje, které byly pořízeny, projednány a schváleny v souladu se stavebním zákonem. Vymezení akceleračních oblastí tyto dokumenty fakticky obchází a nezohledňuje jejich závěry, čímž zakládá vážnou pochybnost o přezkoumatelnosti návrhu. **S nerespektováním výše uvedených dokumentů se navrhovaná koncepce nijak nevypořádává.** Požaduji, aby tato shora uvedená připomínka byla samostatně a s řádným odůvodněním vypořádána. **6.19.3** Kraj Vysočina nebrání rozvoji obnovitelných zdrojů energie, nicméně proces vymezování akceleračních oblastí musí být veden **odborně, transparentně a v souladu s právními předpisy** i reálnými	

Poř.č.	Připomínkové místo	Číslo jednací	Článek	AO	Připomínka	Vyhodnocení
					podmínkami kraje a obcí, **přičemž tato podmínka splněna není.** Zastupitelé kraje se výstavbou VTE zabývali již od roku 2007 a stále zůstává v platnosti usnesení č. 0302/05/2007/ZK Zastupitelstva Kraje Vysočina z roku 2007 ve znění: „ZK doporučuje obcím kraje Vysočina, aby pečlivě zvažovaly vydávání souhlasu s umístěním větrných elektráren (souhlasu s výstavbou objektů určených pro výrobu elektrické energie s využitím energie větru) na jejich území, a vyzývá je k důkladnému, všestrannému posuzování všech s investičním záměrem souvisejících ekonomických i mimoekonomických aspektů." Požaduji, aby tato shora uvedená připomínka byla samostatně a s řádným odůvodněním vypořádána. **Shrnutí:** Vymezování akceleračních oblastí na území krajů v rozporu s jejich dokumentací je nejen obtížně odůvodnitelné ale procesně i věcně nepřijatelné. Předložený způsob vymezování akceleračních oblastí **je neslučitelný s odbornými podklady krajů v oblasti ochrany krajinného rázu a plánování krajiny, které byly v posledních letech systematicky zpracovány, projednány a promítnuty do zásad územního rozvoje nebo jejich projednávaných změn. Tyto podklady nejsou v rámci změny č. 2 UPR zohledněny, a to např. ani Územní studie krajiny Jihočeského kraje, která je zpracována pro celé území kraje a je na stejné úrovni a míře závaznosti jako jiné dílčí územní studie krajin jednotlivých ORP, které změna č 2 URP reflektuje.** **Závěr:** Navrhuje se vyřazení akcelerační oblasti AOV47 – Bukovec z návrhu. **6.20 Předkladatel dosud nezveřejnil ani metodicky nevysvětlil konkrétní dopady vymezování akceleračních oblastí na územně plánovací dokumentaci, rozvoj obcí a povolovací procesy v těchto územích.** Další zásadní pochybení je, že předkladatel dosud nezveřejnil ani metodicky nevysvětlil konkrétní dopady vymezování akceleračních oblastí na územně plánovací dokumentaci, rozvoj obcí a povolovací procesy v těchto územích. **K dnešnímu dni nebyl vydán žádný závazný ani metodický výklad, který by jednoznačně popsal vztah akceleračních oblastí k platným a pořizovaným územně plánovacím dokumentacím, míru omezení samospráv při rozhodování o rozvoji území ani skutečný rozsah procesních zjednodušení v navazujících správních řízeních.** Za této situace je projednáván koncepční dokument s významnými územními, právními a ekonomickými dopady, aniž by byly známy jeho faktické důsledky pro kraje a obce. Jihočeský kraj proto konstatuje, že projednávání akceleračních oblastí probíhá bez dostatečné znalosti jejich reálných účinků, což je v rozporu se zásadami transparentního a odpovědného výkonu veřejné správy a znemožňuje kvalifikované posouzení jejich přínosů a rizik. Požaduji, aby tato shora uvedená připomínka byla samostatně a s řádným odůvodněním vypořádána. **Shrnutí:** Nelze akceptovat řešení, jehož dopady na územní plánování a samosprávu nejsou předkladatelem ani popsány, ani garantovány, a u něhož se má jejich výklad teprve následně dotvářet v aplikační praxi. Požaduji, aby tato shora uvedená připomínka byla samostatně a s řádným odůvodněním vypořádána. **Závěr:** Navrhuje se vyřazení akcelerační oblasti AOV47 – Bukovec z návrhu. 6.21 **Nejednoznačnost zadání i odůvodnění vymezení jednotlivých oblastí, resp. nevymezení oblastí splňujících kritéria nastavená v zadání.** Zadání změny č. 2 ÚRP a následně i odůvodnění této změny vykazuje zásadní a systémovou nejednoznačnost, neboť stanovuje toliko kvantitativní parametr v podobě minimální rozlohy vymezovaných ploch a obecné, deklaratorní tvrzení o jejich „celostátním významu", aniž by tento význam byl jakkoli věcně, funkčně či územně konkretizován. Zadání tak postrádá jakákoli objektivní, srozumitelná a přezkoumatelná kritéria, na jejichž základě by bylo možné posoudit, zda konkrétní plocha skutečně splňuje atribut celostátního významu, případně v čem má tento význam spočívat. Kritéria určující důležitost a význam tzv. akcelerační oblasti nejsou v zadání vymezena vůbec, přestože vymezení těchto oblastí je základním obsahem změny č. 2 územního rozvojového plánu a má mít přímé důsledky pro další rozhodování v území. Takto formulované zadání je neurčité, nepřezkoumatelné a odporuje požadavku právní jistoty, jednotného postupu a transparentnosti při pořizování koncepčních územně plánovacích dokumentů. Důsledkem uvedené nejednoznačnosti je arbitrární a selektivní přístup k vymezování ploch, který se konkrétně projevuje i na území Jihočeského kraje a kraje Vysočina. Na tomto území jsou totiž dlouhodobě uvažovány pro umístění obnovitelných zdrojů energie plochy srovnatelné či dokonce větší rozlohy, než	

Poř.č.	Připomínkové místo	Číslo jednací	Článek	AO	Připomínka	Vyhodnocení
					jaké jsou v návrhu změny č. 2 URP označeny jako akcelerační oblasti celostátního významu, aniž by se tyto skutečnosti jakýmkoli způsobem promítly do návrhu dokumentace nebo bylo vysvětleno, proč nejsou pro vymezení jako akcelerační oblasti vhodné. **Shrnutí:** Absence jasně stanovených podmínek a kritérií tak vede k neodůvodněným rozdílům v přístupu k jednotlivým územím a zpochybňuje věcnou správnost i legitimitu vymezení akceleračních oblastí v návrhu změny č. 2 URP, který byl zpracován na základě tohoto nedostatečně a nejednoznačně definovaného zadání. Takto koncipovaný postup je v rozporu s principem rovného zacházení územím i s požadavkem na přezkoumatelnost koncepčních rozhodnutí v územním plánování. Požaduji, aby tato shora uvedená připomínka byla samostatně a s řádným odůvodněním vypořádána. **Závěr:** Navrhuje se vyřazení akcelerační oblasti AOV47 – Bukovec z návrhu. **6.22** **Územní opatření jsou koncipována tak, že plošně a předem deklarují přípustnost rozsáhlých energetických staveb v území** Územní opatření jsou koncipována tak, že plošně a předem deklarují přípustnost rozsáhlých energetických staveb v území, aniž by v době jejich vydání byly známy konkrétní parametry budoucích záměrů, jejich technické řešení, přesné rozmístění, kumulace více zařízení či jejich skutečné synergické a dlouhodobé dopady. Stát tímto postupem nahrazuje rozhodování o konkrétním záměru obecnou hypotézou, která má mít závazné účinky pro navazující povolovací procesy. Kraj považuje za problematické, že tzv. „dostatečnost" územních opatření je založena převážně na obecném odborném odhadu v době jejich pořízení, nikoli na reálném posouzení konkrétních záměrů. Řada klíčových vlivů, zejména hlukové zátěže, stroboskopického efektu, kumulativních vlivů více zařízení či specifických dopadů na obyvatele a krajinný ráz, je ponechána až na navazující řízení, aniž by však tato řízení měla možnost zpochybnit samotnou přípustnost záměru v daném území. Územní opatření podle ZOZE přitom deklarují dostatečnou ochranu veřejných zájmů, aniž by tuto skutečnost bylo možné reálně ověřit. Klíčové vlivy, zejména na zdraví obyvatel, kvalitu prostředí, krajinný ráz a biodiverzitu, jsou buď odsouvány až do navazujících řízení, nebo řešeny formou provozních omezení a monitoringů až po uvedení zařízení do provozu. **Shrnutí:** Nesouhlasím s použitím územních opatření podle zákona č. 249/2025 Sb., o urychlení využívání obnovitelných zdrojů energie (ZOZE), neboť tento nástroj představuje koncepčně chybný, právně rizikový a prakticky nepřiměřený zásah do systému územního plánování, který není způsobilý zajistit vyváženou ochranu veřejných zájmů. Požaduji, aby tato shora uvedená připomínka byla samostatně a s řádným odůvodněním vypořádána. **Závěr:** Navrhuje se vyřazení akcelerační oblasti AOV47 – Bukovec z návrhu. **6.23** **Ochrana zdraví osob, majetku, lesa, rostlin, živočichů před pádem a odhozem ledu z lopatek VTE** V UO ani SEA není vůbec řešena ochrana zdraví osob, majetku, lesa, rostlin, živočichů před pádem a odhozem ledu z lopatek VTE. **6.23.1** **Povinnost systému detekce námrazy a automatického odstavení** Požadujeme, aby územní opatření stanovilo, že VTE umísťované na PUPFL nebo v bezprostřední návaznosti na PUPFL musí být vybaveny systémem detekce námrazy a řídicím systémem, který při zjištění námrazy nebo při zjištění podmínek svědčících o riziku tvorby ledu automaticky omezí nebo zastaví provoz rotoru a zabrání automatickému opětovnému spuštění do doby, než bude riziko pádu nebo odhozu ledu odstraněno nebo vyhodnoceno jako nepřítomné. Takový požadavek odpovídá doporučené technické praxi pro provoz VTE v podmínkách námrazy i běžně popisovanému bezpečnostnímu řešení moderních turbín. Požaduji, aby tato shora uvedená připomínka byla samostatně a s řádným odůvodněním vypořádána. **6.23.2** **Povinnost aktivního anti-icing / de-icing systému lopatek**	

Poř.č.	Připomínkové místo	Číslo jednací	Článek	AO	Připomínka	Vyhodnocení
					Požadujeme, aby územní opatření stanovilo, že rotorové listy VTE umísťovaných na PUPFL nebo v bezprostřední návaznosti na PUPFL musí být vybaveny aktivním anti-icing / de-icing systémem, např. elektrickým vyhříváním lopatek nebo jiným technicky srovnatelným a provozně ověřeným systémem, který prokazatelně snižuje riziko akumulace ledu a následného pádu nebo odhozu ledových kusů do okolí. Současně požadujeme výslovně uvést, že samotná pasivní povrchová úprava lopatek nesmí být v námrazově exponovaných polohách považována za dostatečné samostatné opatření, neboť odborné podklady uvádějí, že aktivní ohřev patří mezi nejvíce prověřené a používané způsoby omezení dopadů námrazy, zatímco samotné nátěry mají zejména při silnější námraze omezenou účinnost. Požaduji, aby tato shora uvedená připomínka byla samostatně a s řádným odůvodněním vypořádána. **6.23.3** **Povinnost lokalitně specifického posouzení rizika ice fall / ice throw** Požadujeme, aby pro každou VTE navrženou na PUPFL nebo v návaznosti na PUPFL bylo zpracováno lokalitně specifické posouzení rizika ice fall / ice throw, které vyhodnotí dosah pádu a odhozu ledu při provozu i po odstavení zařízení a prokáže, že navržené technické a provozní řešení nezpůsobí nepřijatelné poškozování okolí a výše uvedených hodnot. Požadujeme, aby posouzení vycházelo z uznávané metodiky nebo mezinárodně doporučené praxe pro hodnocení rizika námrazy a odhozu ledu u VTE. Takový požadavek má přímou oporu v mezinárodních doporučeních IEA Wind Task 19 a v doporučené praxi DNV pro větrné elektrárny v podmínkách námrazy. Požaduji, aby tato shora uvedená připomínka byla samostatně a s řádným odůvodněním vypořádána. **6.23.4** **Podmínka nepřípustnosti umístění VTE při nepřijatelném riziku poškození výše uvedených hodnot** Požadujeme, aby územní opatření výslovně stanovilo, že VTE nesmí být umístěna tak, aby modelovaný prostor dopadu nebo odhozu ledu při námrazových situacích zasahoval do svého okolí a výše uvedených hodnot způsobem, který vykazuje zvýšené nebo opakované riziko. Nelze-li takové riziko technickými a provozními opatřeními spolehlivě snížit, požadujeme problematickou část akcelerační oblasti vypustit. Požaduji, aby tato shora uvedená připomínka byla samostatně a s řádným odůvodněním vypořádána. **6.23.4 [pozn.: v originále číslováno shodně jako předchozí bod]** **Provozní režim při námraze a evidence námrazových událostí** Požadujeme, aby územní opatření stanovilo, že při meteorologických podmínkách s rizikem tvorby námrazy nebo při detekované námraze musí být provoz VTE převeden do ochranného režimu, přičemž běžný provoz rotoru nesmí pokračovat, pokud by hrozil odhoz ledu nebo mechanické poškození okolí. Opětovné spuštění VTE má být vázáno na odstranění námrazy aktivním systémem nebo na prokázané pominutí rizika. Současně požadujeme, aby provozovatel vedl evidenci námrazových událostí, aktivací anti-icing / de-icing systému, ochranných odstávek a případných incidentů souvisejících s pádem nebo odhozem ledu, a aby tyto údaje byly k dispozici pro vyhodnocení účinnosti stanovených opatření. Monitoring a vyhodnocování účinnosti opatření je v souladu s mezinárodní odbornou praxí pro snižování rizik spojených s ice fall / ice throw. Požaduji, aby tato shora uvedená připomínka byla samostatně a s řádným odůvodněním vypořádána. **Shrnutí:** Z hlediska ochrany výše uvedených hodnot požadujeme, aby návrh územního opatření pro akcelerační oblast vymezenou pro VTE výslovně řešil ochranu výše uvedených hodnot před pádem a odhozem ledu z lopatek rotoru při námrazových situacích. Odborná doporučená praxe DNV pro větrné elektrárny v podmínkách námrazy výslovně zahrnuje ice detection, de-icing a anti-icing postupy i vazbu na řídicí a ochranný systém turbíny, a mezinárodní doporučení IEA Wind Task 19 jsou zaměřena právě na hodnocení rizika ice fall / ice throw a na výběr vhodných rizik snižujících opatření. **Závěr:** Vzhledem k nepřijatelné míře rizika se navrhuje vyřazení akcelerační oblasti AOV47 – Bukovec z návrhu. **6.24** **Rozpor s politikou krajů v oblasti OZE a reálným stavem rozvoje OZE v krajích. Rozpor s politikou státu v oblasti OZE** **6.24.1** **Kraj Vysočina podporuje obnovitelné zdroje energie** – na území kraje je cca 120 malých vodních elektráren a cca 70 bioplynových stanic. Krajský úřad Kraje Vysočina a obecní úřady obcí s rozšířenou působností se během posledních tří let vyjadřovaly a vydávaly jednotná environmentální stanoviska (dále	

Poř.č.	Připomínkové místo	Číslo jednací	Článek	AO	Připomínka	Vyhodnocení
					jen „JES") k 42 fotovoltaickým elektrárnám (dále jen „FVE") o celkové kapacitě 153,1 MW. V odkazu předkládáme mapu FVE (https://www.mapotic.com/fotovoltanicke-elektrarny-cr) umístěných na střechách budov na území Kraje Vysočina. Kraj Vysočina zahájil projekty s výstavbou fotovoltaických elektráren na střechách svých budov nebo svých příspěvkových organizací. V současné době stojí na území Kraje Vysočina celkem tři větrné parky se sedmi stroji. Nachází se v katastru obcí Pavlov u Jihlavy, ve Věžnici a v obci Kámen (okres Havlíčkův Brod). Zároveň krajský úřad během dvou let obdržel tři žádosti k výstavbě větrných elektráren v rámci procesu posuzování vlivů na životní prostředí podle zákona č. 100/2001 Sb. Jestliže bychom rovnoměrně rozdělili obnovitelné zdroje energie na celé území České republiky s celkovou kapacitou 3000 MW, tak Kraj Vysočina již s výše uvedeným výkonem FVE a s připravovanými VTE bude splňovat státní požadavek, tzn. 3 000 MW / 14 krajů = 214 MW. V Kraji Vysočina je postavena jaderná elektrárna Dukovany se čtyřmi reaktory a budou se stavět další dva nové reaktory. Kraj Vysočina podporuje tento nízkoemisní zdroj elektřiny. Projednává se Koncepce nakládání s radioaktivním odpadem a vyhořelým jaderným palivem (aktualizace pro období 2025 až 2035 s výhledem po roce 2050) v souvislosti s výběrem lokality pro umístění vyhořelého jaderného paliva, přičemž v Kraji Vysočina jsou navrženy dvě lokality a s velkou pravděpodobností bude některá z nich vybrána. Území Kraje Vysočina je již zatíženo a omezeno stavbou jaderné elektrárny a výstavbou nových bloků a bude dále zatíženo případným výběrem lokality pro umístění vyhořelého jaderného paliva. V minulých letech zástupci MŽP na jednání Komise Rady Asociace krajů České republiky (dále jen „AKČR") pro životní prostředí a energetiku informovali, že návrh AO bude pro obnovitelné zdroje, tzn. pro větrnou a fotovoltaickou energii. Rada AKČR poslala po posledním jednání v roce 2025 dopis předsedovi vlády, na MŽP a Ministerstvo pro místní rozvoj, aby mimo jiné byla zřízena pracovní platforma za účasti zástupců krajů, která by transparentně stanovila cíle v oblasti zvýšení instalace obnovitelných zdrojů energie prostřednictvím akceleračních oblastí celostátního významu a rovněž by stanovila jasná kritéria pro rozdělení tohoto výkonu mezi kraje. Tyto apely z AKČR nebyly ze strany ústředních orgánů vyslyšeny. **Žádná z těchto skutečností nebyla při stanovení předmětných akceleračních oblastí na území kraje Vysočina zohledněna.** Požaduji, aby tato shora uvedená připomínka byla samostatně a s řádným odůvodněním vypořádána. **6.24.2** Jihočeský kraj ve vztahu k obnovitelným zdrojům energie pořizuje změnu č. 10 Zásad územního rozvoje, která vymezuje území s vyloučením možnosti umisťování výroben z obnovitelných zdrojů energie a dále prověřuje vymezení zastavitelných ploch pro konkrétní možnost jejich umístění (bez akcelerace). Tato změna již byla s veřejností řádně projednána dle stavebního zákona, nyní se připravuje její opakované veřejné projednání. Požaduji, aby tato shora uvedená připomínka byla samostatně a s řádným odůvodněním vypořádána. **6.24.3** Změna č. 2 se vůbec nezabývá ani dopady rozvoje jaderné energie na zajištění energetické nezávislosti na fosilních palivech nebo na snížení emisí CO_2. Dostavba dalších bloků Dukovan přitom zcela jistě bude mít na snížení energetické závislosti a na emise CO_2 v ČR podstatný vliv. Všechny tyto varianty by měly být poměřeny s dlouhodobými negativními dopady OZE a mělo by být objektivně zhodnoceno, zda je vůbec rozvoj OZE vhodnou cestou a zda by neměly být upřednostněny cesty jiné. Podatel jen na okraj připomíná, že první nový blok Dukovan má být dle tvrzení vlády v provozu již v roce 2036, což skutečně není vzdálené datum. Ve Vodíkové strategii se pak píše: ***4.2.3 Etapa 3: 2031–2050*** *V tomto období by vodíková doprava (mobilita) měla být schopna fungovat bez dotační podpory a na základě ekonomických pravidel nahrazovat postupně dopravu založenou na fosilních palivech. Očekává se, že dojde k relativně jasnému stanovení hranice mezi oblastmi dominantně obsazenými vodíkovými a bateriovými vozidly.* *Začne výstavba a repurposing vodíkových plynovodů, protože již budou spolehlivě etablováni velcí výrobci a spotřebitelé vodíku. Repurposing existující infrastruktury umožní přepravu a distribuci vodíku v praxi relativně v kratším časovém období oproti možné výstavbě nových plynovodů na čistý vodík.* *Po pilotních dotovaných instalacích v etapě 2 bude možné zahájit přechod na komerční využití vodíku v průmyslu, a to především tam, kde bude možné lokálně získat dostatečné množství cenově dostupného nízkouhlíkového vodíku. Skutečně masové nasazení vodíkových technologií v průmyslu bude možné až po vybudování sítě vodíkových plynovodů, které k nám přivedou levný nízkouhlíkový vodík ze zahraničí a umožní jeho rozvod do potřebných lokalit.*	

Poř.č.	Připomínkové místo	Číslo jednací	Článek	AO	Připomínka	Vyhodnocení
					V místech s výkonným a levným zdrojem nízkouhlíkového vodíku bude možné začít budovat pilotní projekty na převod domácností ze zemního plynu na vodík. Současně budou vznikat lokální vodíkové distribuční sítě. Tato etapa (její začátek) se také rychle blíží a není tedy zřejmé, proč není možné řešit energetickou potřebu ČR i tímto způsobem (otázkou proto je, zda by se spíše již nyní neměly namísto OZE začít plánovat a posléze realizovat vodíkové plynovody, aby byla infrastruktura připravena na situaci, kdy se bude vodík běžně vyrábět a používat jako zdroj energie). **Směřování energetiky tímto směrem je rozhodně méně invazivní a dlouhodobě udržitelnější než VTE, přesto tento fakt Změna č. 2 vůbec nijak nereflektuje a nehodnotí a neporovnává různé varianty řešení energetické závislosti.** Pokud by stát přesto chtěl podporovat vedle rozvoje jádra a vodíku i VTE, **pak by řešením souladným s Ústavou ČR bylo ponechat vymezení akceleračních zón na územních plánech jednotlivých obcí, které samy budou rozhodovat o svém rozvoji a o využití svého území.** Požaduji, aby tato shora uvedená připomínka byla samostatně a s řádným odůvodněním vypořádána. **Shrnutí:** Takový postup je v rozporu se smyslem a účelem zákona, který předpokládá, že akcelerační oblasti budou předem vymezeny v lokalitách, kde lze dopady považovat za minimální. **Závěr:** Navrhuje se vyřazení akcelerační oblasti AOV47 – Bukovec z návrhu. **6.25** **Nedostatečné posouzení SEA vylučuje podrobnou EIA** Vymezení akceleračních oblastí s největší pravděpodobností povede k tomu, že záměry OZE v nich umísťované budou upřednostňovány a nedojde už nikdy k řádnému posouzení jejich negativních dopadů na životní prostředí, na krajinný ráz, na zdraví a životy lidí. Z tohoto důvodu by mělo být vyhodnocení vlivů Změny č. 2 a UO extrémně podrobné a kvalitní, prakticky na úrovni EIA. Překážkou pro takové podrobné posouzení je ale fakt, že je měřítko ÚRP příliš velké a neumožňuje skutečně posoudit dopady vymezení AOV 47 (jiné by to bylo na úrovni územního plánu, resp. v procesu EIA se znalostí konkrétního záměru). Na vymezení akceleračních oblastí navíc naváže zrychlené a zjednodušené povolovací řízení před Dopravním a energetickým stavebním úřadem, v rámci kterého bude úřad ověřovat, zda jsou záměry v souladu s vágními a nicneříkajícími podmínkami územního opatření. V souladu s těmito obecnými podmínkami ale budou prakticky jakékoliv záměry, což znamená, že vlivy VTE realizovaných v AOV47 nebudou nikdy reálně posouzeny. Uvedené obavy podatele plynou z § 25 zákona č. 249/2025 Sb., kde se uvádí, že: *(1) Územní opatření je závazné pro vyjádření, závazné stanovisko nebo rozhodnutí vydávaná pro záměr pro využití obnovitelného zdroje energie v akcelerační oblasti, s výjimkou vyjádření nebo závazného stanoviska podle § 36 stavebního zákona.* *(2) Nesplňuje-li záměr pro využití obnovitelného zdroje energie podmínky nebo zmírňující opatření stanovené v územním opatření nebo v územním plánu podle § 22, vydá správní orgán, jehož působnosti se tyto podmínky nebo zmírňující opatření týkají, nesouhlasné vyjádření nebo závazné stanovisko anebo zamítne žádost o vydání rozhodnutí.* Pokud tedy bude DESÚ chtít, jednoduše řekne, že vše už bylo řádně a dostatečně posouzeno v rámci Změny č. 2, záměr je v souladu s územním opatřením a v povolovacím řízení není už co řešit. **Obcím se pak budou mimořádně špatně uplatňovat podrobné argumenty, byť budou racionální. S největší pravděpodobností ale budou smeteny bez jakékoliv diskuse ze stolu.** Existence územního opatření má navíc velký dopad na to, jestli se bude záměr vůbec OZE ještě vůbec posuzovat podle zákona č. 100/2001 Sb. v procesu EIA (§ 28 zákona č. 249/2025 Sb.). EIA bude probíhat jen tehdy, pokud: ➢ půjde o záměr předmětem posuzování vlivů na životní prostředí přesahujících hranice České republiky nebo ➢ půjde o záměr, u kterého je s ohledem na ekologickou citlivost území, v němž se nachází, vysoce pravděpodobné, že záměr povede k významným nepříznivým vlivům na životní prostředí nebo veřejné zdraví, které nebyly zjištěny při pořizování územního opatření a které nelze vyloučit dodatečnými podmínkami a zmírňujícími opatřeními. Řada záměrů v AO, které byly posouzeny mimořádně obecně, už tedy EIA podléhat nebude, i když by jinak posouzení EIA podléhaly, kdyby AO nebyly v ÚRP vymezeny. Je nepravděpodobné, že by někdy	

Poř.č.	Připomínkové místo	Číslo jednací	Článek	AO	Připomínka	Vyhodnocení
					příslušný úřad konstatoval, že území, ve kterém se má záměr nacházet, je tak ekologicky citlivé, že záměr povede k významným nepříznivým vlivům a je tedy třeba EIA. **Nepravděpodobnost takového závěru vyplývá z faktu, že vyhodnocení územního opatření o všech vlivech tvrdí, že jsou mírné nebo zanedbatelné a není třeba se jimi blíže zabývat.** Proč by to měl úřad během povolování záměru v AO zpochybnit, když jsou VTE aktuálně politicky silně protěžovanými záměry a neexistuje zájem na skutečném posouzení jejich dopadů? Obec tak sice bude moct v povolovacím řízení tvrdit, že to vidí jinak, ale to bude tak všechno, co bude moct dělat. **Proto je velmi nevhodné vymezovat akcelerační oblasti na úrovni ÚRP, kdy nemohou být vlivy reálně posouzeny a už vůbec by se nemělo stát, že posouzení provedené na úrovni ÚRP vyloučí provádění dalších posouzení na nižších úrovních, minimálně na úrovni územního plánu, ideálně však posuzování konkrétního záměru, kdy teprve budou skutečně známy parametry záměrů.** Jedinou cestou, jak k dospět k tomu, aby byly všechny záměry OZE řádně posouzeny za současného stavu legislativy, je nevymezovat AO v ÚRP, ale ponechat jejich vymezení na územní plány. To, že na úrovni Změny č. 2 nejde vlivy posoudit, připouští na několika místech i samo Vyhodnocení vlivů Změny č. 2 na životní prostředí: *- Polohu a počet jednotlivých zařízení uvnitř akcelerační oblasti pro výrobu elektřiny využívající energii větru nelze předjímat a v podrobnosti grafické části ÚRP (1:200000) ji nelze ani smysluplně odhadovat. Je ale pravděpodobné, že bude docházet k odnětí ZPF pod plochou jednotlivých zařízení, která bude zanedbatelného rozsahu, a také vlivem budování technické, ale zejména dopravní infrastruktury pro obslužné komunikace pro výstavbu a údržbu zařízení.* *- Územní rozvojový plán je koncepčním územně plánovacím dokumentem na celorepublikové úrovni. Pracuje se v něm s územně plánovacími nástroji ve velmi hrubém, ale i poměrně podrobném rozlišení, které ovšem nezobrazuje reálné provedení stavby, pouze ho v širokém měřítku lokalizuje do řešeného území. **Toto měřítko a absence znalosti o konkrétním umístění a počtu jednotlivých VTE či skutečné velikosti (plochy) instalovaných FVE neumožňuje identifikovat přesně a podrobně případné konkrétní negativní vlivy na životní prostředí, proto zde dále uvedené vyhodnocení vlivů na životní prostředí (ať již u jednotlivých složek nebo u jejich kumulace a synergie) stanovuje pouze potenciální možnost, nikoliv jistotu vlivu.*** *- Nejistota hodnocení je dána zejména neznalostí konkrétního stavebně-technického řešení staveb v navrhovaných akceleračních oblastech, ke kterému nadto v měřítku územního rozvojového plánu nemůže být přihlíženo a současně ani není možno ho nařizovat, pouze pro něj stanovit některé podmínky. Jednalo by se o nezákonnou podrobnost, a o podrobnost řešitelnou nižšími správními akty, kterou tedy nelze, a to i na základě řady soudních precedentů, do územně plánovací dokumentace na úrovni kraje závazně stanovit.* Za takové míry neznalosti reálií (počet budoucích VTE, které vzniknou v AOV47 nelze ani odhadovat?) a dopadů provozu VTE **je nemožné, aby vyhodnocení vůbec mohlo mít jakoukoliv vypovídací hodnotu a aby bylo bez konkretizace AO v územním plánu a bez provedení důkladné EIA vůbec bráno vážně a jako relevantní a plně dostačující podklad pro povolení záměru.** **Vyhodnocení navíc připouští, že dopady Změny č. 2 jsou převážně negativní:** „Provedeným porovnáním aktivní varianty (tj. Změny č. 2 ÚRP) s nulovou variantou (tj. ÚRP ve znění změny č. 1a) bylo zjištěno, že nulová varianta byla u 9 složek životního prostředí hodnocena jako vhodnější; aktivní varianta byla u 1 složky životního prostředí hodnocena jako vhodnější a u 1 složky byly varianty hodnoceny jako rovnocenné. Je zřejmé, že aktivní varianta, která přináší do území řadu nových staveb obnovitelných zdrojů el. energie, bude potenciálně vždy vykazovat více negativních vlivů, byť většinou mírných než varianta, kdy k žádné změně v území nedochází." Přesto to ale nebrání tomu, aby byla AO vymezena. Z Vyhodnocení je pak zřejmé, že **i nemnohé údajně pozitivní dopady mají velmi nejasné kontury a vůbec nejsou nijak kvantifikovány a zůstávají na úrovni dohadů typu „možná", „snad" a „zřejmě" či „asi":** „Současně ale platí, že nulová varianta nepovede ke zmírnění negativních vlivů na klima a nepřispěje k vyšší energetické soběstačnosti a snížení potřeby fosilních paliv včetně negativních vlivů v místě jejich těžby (tyto vlivy vznikají často mimo území naší republiky a jejich hodnocení nemůže být v plné míře do porovnání zahrnuto)." Z takového konstatování přece vůbec neplyne, že „aktivní" varianta s vymezením AOV47 povede k měřitelnému snížení negativních vlivů na klima a přispěje k ověřitelnému zvýšení energetické soběstačnosti. To ostatně potvrzuje i Vyhodnocení vlivů územního opatření k AOV47, ve kterém se uvádí, že AOV47 má „zanedbatelný	

Poř.č.	Připomínkové místo	Číslo jednací	Článek	AO	Připomínka	Vyhodnocení
					až mírně pozitivní vliv k ochraně klimatu... v globálním měřítku." Z jakého důvodu je tedy AOV47 vymezena, když má jen zanedbatelný pozitivní přínos, zato extrémní množství vlivů negativních? **K výše uvedenému je nutno poznamenat, že v případě posuzování EIA prováděné na krajské úrovni se mohou vyjádřit všechny subjekty, dokumentace je řádně vyvěšena v systému cenia, to vše oproti systému SEA, kdy navazuje pouze JES – jednotné enviromentální stanovisko, ke kterému se nevyjadřuje nikdo než taxativně vymezený počet účastníků, mezi nimiž však nejsou sousední obce, nepřímí sousedé, spolky apod., tudíž možnost odporu veřejnosti je zde prakticky vyloučena – což je ostatně skrytým a jediným cílem předmětného územního opatření.** **Shrnutí:** Takový přístup k územnímu plánování a povolování záměrů je neakceptovatelný. Je výrazně oslabována (podlamována) ochrana veřejných zájmů, když reálné posuzování vlivů záměrů z podstatné části vůbec nemusí proběhnout. Požaduji, aby tato shora uvedená připomínka byla samostatně a s řádným odůvodněním vypořádána. **Závěr:** Navrhuje se vyřazení akcelerační oblasti AOV47 – Bukovec z návrhu. **6.26** **Netransparentní a nepřezkoumatelná klasifikace SEA v návrhu UO** V případě Vyhodnocení vlivů na udržitelný rozvoj území (VVURÚ) jde o povinnou součást pořizování územně plánovací dokumentace podle stavebního zákona. V případě Změny č. 2 ÚRP je VVURÚ součástí odůvodnění dokumentace SEA a UO. VVURÚ hodnotí, jak budou navrhované změny působit na: ➢ životní prostředí (SEA – Strategic Environmental Assessment), ➢ hospodářský rozvoj, ➢ soudržnost společenství obyvatel území (dopady na obce, krajinu, bydlení, dopravu, rekreaci apod.). **Cílem je posoudit, zda návrh:** ➢ nepoškozuje životní prostředí, ➢ je slučitelný s principy udržitelného rozvoje, ➢ nepůsobí nepřiměřené negativní dopady. **Právní základ VVURÚ:** ➢ § 92 a násl. zákona č. 283/2021 Sb. (stavební zákon), ➢ příloha č. 4 stavebního zákona, ➢ zákon č. 100/2001 Sb. (SEA/EIA), ➢ směrnice SEA 2001/42/ES. **V praxi je důležité, že právě VVURÚ obsahuje:** ➢ hodnocení dopadů, ➢ tabulky vlivů, ➢ klasifikace typu -1 / 0 / +1, ➢ návrhy zmírňujících opatření, ➢ závěry SEA. **A právě proto musí být tyto součásti VVURÚ metodicky přezkoumatelné a doložené.** Ministerstvo životního prostředí a Ministerstvo pro místní rozvoj dlouhodobě vydávají metodické pokyny a manuály pro SEA a VVURÚ v územním plánování (např. MANUÁL SEA – Vyhodnocení vlivů ÚPD na životní prostředí, metodická doporučení pro PÚR a ZÚR). Dokumentace SEA však neuvádí, **podle které konkrétní metodiky bylo hodnocení provedeno, ani jak byla stanovena bodová škála -1 / 0 / +1. Hodnocení je proto nepřezkoumatelné a nelze ověřit jeho objektivitu ani konzistenci.**	

Poř.č.	Připomínkové místo	Číslo jednací	Článek	AO	Připomínka	Vyhodnocení
					V dokumentech k AOV47 a ani k jiným AOV není nikde vyvěšená metodika, která by přesně definovala, co znamenají hodnoty „-1, 0, +1", **jak byly vypočteny, jaké mají prahové hodnoty** nebo podle jakého závazného předpisu byly přiřazovány. Naopak je z dokumentace **patrné, že jde o expertní hodnoticí škálu použitou v rámci SEA/VVURÚ, ale bez doložené metodiky výpočtu či klasifikačního systému.** V hodnocení SEA „AOV47 – Bukovec" jsou jednotlivé vlivy hodnoceny pouze slovně a číselně takto: „Účinek: Přímý, mírně negativní" „Čas / Trvání: Krátkodobé -1, dlouhodobé -1" nebo: „0 / +1" „Krátkodobý 0, dlouhodobý +1" Současně dokumentace nikde nevysvětluje: ➢ co je „mírně negativní", ➢ jaký rozdíl je mezi „0" a „-1", ➢ **zda existuje škála např. -2 až +2,** ➢ **jaké indikátory byly použity,** ➢ **zda byly aplikovány jednotné hodnoticí prahy,** ➢ **ani jak byla zajištěna reprodukovatelnost hodnocení.** **To je z hlediska přezkoumatelnosti zásadní problém.** Dokumentace pouze obecně uvádí, že hodnocení vychází z procesu SEA/VVURÚ a z podkladů podle ZOZE: ➢ zákon č. 249/2025 Sb. (ZOZE), ➢ zákon č. 283/2021 Sb. (stavební zákon), ➢ proces SEA dle zákona č. 100/2001 Sb., ➢ biologická posouzení, ➢ podklady ÚAP, ZÚR, PÚR, ➢ expertní posouzení zpracovatelů EKOLA group, ASITIS a DHP Conservation. Dále dokumentace uvádí pouze obecné tvrzení, že: „U některých navržených akceleračních oblastí byly identifikovány potenciální mírné negativní vlivy." a že: „v procesu SEA identifikovány potenciální negativní vlivy … byla navržena opatření" **Nikde ale není popsána metodika převodu těchto odborných závěrů do bodové škály -1 / 0 / +1.** **Přičemž hodnocení SEA musí být: přezkoumatelná, transparentní, opřená o ověřitelné podklady, metodicky konzistentní.** Tyto požadavky vyplývají zejména z: ➢ zákona č. 100/2001 Sb., o posuzování vlivů na životní prostředí, ➢ směrnice SEA 2001/42/ES, ➢ § 38 a § 39 stavebního zákona, ➢ judikatury NSS k přezkoumatelnosti SEA a územně plánovací dokumentace. **Z dokumentace SEA ale nevyplývá:** ➢ **existence schválené metodiky,** ➢ **metodického pokynu MŽP,** ➢ **kvantifikace vlivů,** ➢ **ani validace bodového systému.** Přitom v dokumentaci je přímo uvedeno:	

Poř.č.	Připomínkové místo	Číslo jednací	Článek	AO	Připomínka	Vyhodnocení
					„V souvislosti s Vyhodnocením vlivů na udržitelný rozvoj území (VVURÚ)…" a dále: „Závěry provedeného hodnocení Vyhodnocení vlivů návrhu Změny č. 2 Územního rozvojového plánu na udržitelný rozvoj území…" **Naopak text hodnocení SEA působí jako čistě expertní subjektivní klasifikace bez zveřejněných pravidel.** **Shrnutí:** Dokumentace používá bodové hodnocení vlivů (-1, 0, +1), aniž by byla doložena metodika tohoto hodnocení, jeho kritéria, prahové hodnoty nebo způsob převodu odborných zjištění do výsledné klasifikace. Není zřejmé, zda jde o standardizovaný systém dle metodiky MŽP, autorizované SEA metodiky nebo interní expertní odhad zpracovatele. Hodnocení je proto nepřezkoumatelné, netransparentní a neumožňuje ověřit, zda byly jednotlivé vlivy vyhodnoceny objektivně, konzistentně a reprodukovatelně. Z dokumentace nevyplývá žádný právní ani metodický podklad, který by stanovoval význam hodnot -1, 0 a +1 nebo způsob jejich aplikace. Chybí definice intenzity vlivu, rozsahu, významnosti i kumulativního účinku. Tím je porušen požadavek přezkoumatelnosti vyhodnocení vlivů na životní prostředí. Požaduji, aby tato shora uvedená připomínka byla samostatně a s řádným odůvodněním vypořádána. **Závěr:** Navrhuje se vyřazení akcelerační oblasti AOV47 – Bukovec z návrhu. **6.27** **Rozpor hodnocení SEA s hodnocením MŽP** Celá lokalita AOV47 byla z hlediska záměru **hodnocena Ministerstvem životního prostředí s naprosto rozdílným výsledkem, který zpracovatel SEA ani Ministerstvo pro místní rozvoj vůbec při stanovení AOV 47 nerespektovali!** Viz citace z provedeného hodnocení: *Komplexní analýza k.ú. Bořetín* *Faktor Hodnocení citlivosti Hlavní argument* **Podzemní vody Extrémní Puklinová propustnost krystalinika; riziko ztráty vody ve studnách.** *Obrana státu Vysoká Střet s radary a nízkoletovými trasami Ministerstva obrany.* *Krajinný ráz Vysoká Narušení horizontů a vizuální "agresivita" staveb nad 200 m.* *Ochrana fauny Střední Migrační koridor čápa černého a tahové cesty dravců.* *Veřejné zdraví Střední Akumulace hluku a stroboskopický efekt při kumulaci záměrů.* *1. Environmentální a vodohospodářské limity* *Ochrana vod: KRITICKÉ RIZIKO. Podloží tvoří krystalinikum s vysokou puklinovou propustností. V k.ú. Bořetín se nachází citlivé prameniště a soukromé i obecní studny přímo závislé na hydrogeologickém režimu puklinových systémů. Hloubkové injektáže patek VTE by mohly nevratně narušit dráhy podzemních vod.* *Ochrana přírody: Detekován střet s migračním koridorem čápa černého (Ciconia nigra). Území slouží jako potravní biotop pro dravce (luňák červený) a vykazuje středně vysokou aktivitu netopýrů vázaných na okolní lesní porosty.* *2. Technické, bezpečnostní a telekomunikační limity* *Letecký provoz: Území zasahuje do zájmového prostoru Ministerstva obrany ČR (AČR). Existence ochranného pásma vojenského radaru a blízkost nízkoletových tras představuje zásadní bariéru pro objekty převyšující 100 m.*** *Kritická infrastruktura: Nutné dodržení odstupových vzdáleností od elektrického vedení VVN 110 kV a tranzitních telekomunikačních kabelů.* *Telekomunikace: Prověřeny radioreleové trasy; nutnost zachování Fresnelových zón pro bezdrátový přenos dat.* *3. Ochrana sídel a veřejného zdraví* *Hluk: Geometrie katastru a poloha obce Bořetín (včetně osad) vytváří "úzké hrdlo". Odstupy 800– 1200 m od zástavby vytlačují potenciální záměry na samotné hranice katastru, kde hrozí akustické sčítání se záměry v sousedních územích.*** *Stroboskopický efekt: Vzhledem k expozici svahů hrozí v ranních hodinách významné obtěžování obyvatel západní části obce kmitáním stínů listů rotoru.* *4. Krajinný ráz a vizuální dominance*	

Poř.č.	Připomínkové místo	Číslo jednací	Článek	AO	Připomínka	Vyhodnocení
					Vizuální dopad: Bořetín se nachází v krajině s vysokou estetickou hodnotou. VTE by tvořily nepřehlédnutelnou dominantu narušující horizont viditelný z širšího okolí Pelhřimovska a Jindřichohradecka. VTE o výšce 250 m by tvořily extrémní dominantu narušující horizont a měřítko okolní kulturní krajiny. *Památková ochrana: Lokalita ovlivňuje pohledové osy k historickým dominantám v okolí (např. Černovice, Choustník).* *5. Kumulativní vlivy* *Riziko obklíčení: Při současném posouzení záměrů v k.ú. Chválkov a Hojovice hrozí obci Bořetín kompletní vizuální a akustické sevření. Tato kumulace je nepřípustná pro zachování standardů kvality života na venkově.* *Závěrečné stanovisko a argumentace:* **Lokalita nesplňuje podmínky pro vymezení akcelerační oblasti podle § 4 zákona č. 249/2025 Sb. z následujících důvodů:** *Rozpor s § 4 odst. 2 (Významný dopad na ŽP a vodu): Instalace větrných elektráren v této lokalitě představuje přímé a významné riziko pro hydrogeologický režim podzemních vod. Vzhledem k puklinové povaze podloží nelze vyloučit nevratné poškození zdrojů pitné vody pro obyvatele obce, což je v přímém rozporu s ochranou složek životního prostředí definovanou v zákoně.* *Rozpor s § 4 odst. 3 (Preference degradovaných ploch): Území k.ú. Bořetín je tvořeno vysoce kvalitní volnou krajinou s převažující zemědělskou a lesnickou funkcí. Zákon č. 249/2025 Sb. striktně vyžaduje preferenci degradovaných ploch (brownfieldů, těžených území) před volnou krajinou. Využití této lokality by znamenalo neoprávněný zábor nezasažené krajiny.*** *Rozpor s § 4 odst. 1 (Ochrana zájmů obrany a bezpečnosti): Analýza prokázala kritický střet se zájmy Ministerstva obrany ČR. Ochrana radarového pole a zajištění bezpečnosti letového provozu AČR jsou zájmy, které mají podle § 4 odst. 1 přednost před rozvojem OZE v režimu akceleračních zón.* *Doporučení: Lokalitu ponechat v režimu individuálního posuzování (EIA).* *Komplexní analýza k.ú. Březina* *Faktor Hodnocení citlivosti Hlavní argument* **Podzemní vody Extrémní Puklinová propustnost krystalinika a přímé ohrožení studní obyvatel.** *Obrana státu Vysoká Střet se zájmy vojenského letectví a radiolokačních systémů MO ČR.* *Krajinný ráz Vysoká Narušení harmonického horizontu a vysoká vizuální dominance.* *Hluková zátěž Vysoká Malá vzdálenost fragmentovaných ploch od intravilánu obce.* *Ochrana bioty Středně vysoká Střet s migračními koridory čápa černého a aktivitou netopýrů.* *1. Environmentální a vodohospodářské limity* *Ochrana vod: KRITICKÝ LIMIT. Podloží tvoří krystalinikum s vysokou puklinovou propustností. V k.ú. Březina je evidována vysoká závislost na lokálních studnách. Hlubinné zakládání větrných elektráren (VTE) představuje nepřijatelné riziko narušení puklinových kolektorů a trvalého ohrožení zdrojů pitné vody pro obyvatelstvo.* *Ochrana přírody: Území leží v migračním koridoru čápa černého a dravců. Byla potvrzena vysoká aktivita netopýrů vázaných na blízké lesní komplexy a rybniční soustavy, což zakládá významný střet se zájmy ochrany bioty.*** *2. Technické, bezpečnostní a telekomunikační limity* *Letecký provoz: Lokalita zasahuje do zájmového území Ministerstva obrany ČR. Ochranná pásma vojenských radarů a nízkoletové trasy AČR jsou v přímém konfliktu se stavbami o výšce nad 100 m.* *Kritická infrastruktura: Nutné dodržení pádových vzdáleností od regionálních rozvodů elektřiny a plynu.* *Telekomunikace: Nad katastrem procházejí radioreleové spoje vyžadující zachování Fresnelových zón.* *3. Ochrana sídel a veřejného zdraví* *Hluk: Vzhledem k charakteru osídlení a poloze obce je prakticky nemožné vymezit plochy s odstupem 1000–1200 m. Členitost terénu navíc může způsobovat odrazy hluku do údolních částí obce.*** *Stroboskopický efekt: Modelace indikuje riziko periodického stínění pro obytnou zástavbu v ranních a podvečerních hodinách.* *4. Krajinný ráz a vizuální dominance* *Vizuální dopad: VTE o výšce 250 m by tvořily extrémní dominantu narušující horizont a měřítko okolní kulturní krajiny.* *Památková ochrana: Zásah do dálkových pohledů a krajinného kontextu historických sídel v širším okolí je identifikován jako rizikový.* *5. Kumulativní vlivy*	

Poř.č.	Připomínkové místo	Číslo jednací	Článek	AO	Připomínka	Vyhodnocení
					Riziko obklíčení: Při existenci záměrů v okolních k.ú. (např. Psárov, Drunče) hrozí obci Březina vizuální sevření průmyslovými prvky, což vede k nepřijatelné zátěži pro obyvatelstvo. *Závěrečné stanovisko a argumentace:* **Lokalita nesplňuje podmínky pro vymezení akcelerační oblasti podle § 4 zákona č. 249/2025 Sb. z následujících důvodů:** *Rozpor s § 4 odst. 2 (Významný dopad na ŽP a vodu): Lokalita vykazuje kritickou citlivost z hlediska hydrogeologie. Instalace větrných turbín v puklinovém krystaliniku přímo ohrožuje stabilitu a kvalitu zdrojů pitné vody pro obyvatelstvo. Tento dopad je podle zákona hodnocen jako významný a nepřijatelný pro automatické vymezení v akcelerační zóně.* *Rozpor s § 4 odst. 3 (Preference degradovaných ploch): Území k.ú. Březina tvoří zachovalou, přírodně cennou volnou krajinu. Zákon o urychlení OZE vyžaduje, aby byly akcelerační zóny přednostně vymezovány na plochách degradovaných (brownfieldy, výsypky, lomy). Využití volné krajiny v tomto katastru je v přímém rozporu s touto zákonnou prioritou.*** *Rozpor s § 4 odst. 1 (Ochrana zájmů obrany a bezpečnosti): Analýza prokázala kritický střet se zájmy bezpečnosti státu. Ochranná pásma vojenských radarů a nízkoletových tras v tomto sektoru jsou nadřazena zájmům na rozvoji energetiky. Existence VTE by v této lokalitě ohrozila akceschopnost a bezpečnostní standardy AČR.* *Doporučení: Lokalitu ponechat v režimu individuálního posuzování (EIA).* *Komplexní analýza k.ú. Drunče* *Faktor Hodnocení citlivosti Hlavní argument* **Podzemní vody Extrémní Puklinová propustnost podloží; vysoké riziko ztráty vody v obecních studnách.** Obrana státu Vysoká Střet se zájmy vojenského letectví a radiolokačních systémů MO ČR. Krajinný ráz Vysoká Vizuální agresivita staveb v harmonické venkovské krajině. *Hluková zátěž Vysoká Nedodržení bezpečných odstupových vzdáleností od intravilánu obce.* *Ochrana fauny Střední Střet s migračními koridory čápa černého a netopýrů.* *1. Environmentální a vodohospodářské limity* *Ochrana vod: KRITICKÉ RIZIKO. Podloží tvoří krystalinikum s vysokou puklinovou propustností. V k.ú. Drunče a sousedních Annovicích je zásobování pitnou vodou závislé na mělkých i hlubších hydrogeologických kolektorech. Hlubinné zakládání patek VTE (vrtání/injektáže) představuje neúměrné riziko narušení puklinových systémů a trvalého znehodnocení zdrojů pitné vody pro obec.* *Ochrana přírody: Detekován střet s migračním koridorem čápa černého a dravců. Byla potvrzena přítomnost netopýrů využívajících místní rybniční soustavy a lesní okraje, což vyžaduje striktní omezení provozu v nočních hodinách.* *2. Technické, bezpečnostní a telekomunikační limity* *Letecký provoz: Území zasahuje do zájmového prostoru Ministerstva obrany ČR. Lokalita je dotčena ochrannými pásmy vojenských radarů a nízkoletovými trasami AČR, což činí stavby nad 100 m výšky strategicky problematickými.* *Kritická infrastruktura: Nutné dodržení odstupů od nadzemního vedení VVN a regionálních energetických tras.* *Telekomunikace: Nad katastrem procházejí radioreleové a mikrovlnné spoje vyžadující ochranu Fresnelových zón.* *3. Ochrana sídel a veřejného zdraví* *Hluk: Geometrie katastru ve vztahu k rozptýlené zástavbě (Drunče, Annovice) prakticky neumožňuje dodržení ideálních odstupů 1000–1200 m. Šíření hluku v otevřené krajině by v nočních hodinách pravděpodobně překračovalo hygienické limity.*** *Stroboskopický efekt: Expozice obce vůči hřbetům na západě a jihozápadě vytváří riziko periodického stínění (shadow flicker) pro obytná území.* *4. Krajinný ráz a vizuální dominance* *Vizuální dopad: VTE o výšce 250 m by tvořily nepřiměřenou dominantu narušující horizont a harmonické měřítko okolní kulturní krajiny.* *Památková ochrana: Zásah do dálkových pohledů a krajinného kontextu historických sídel v širším okolí je identifikován jako vysoce rizikový faktor.* *6. Kumulativní vlivy [pozn.: v originále chybí bod 5, číslování přechází přímo na 6]* **Riziko obklíčení:** Při uvažování záměrů v sousedních k.ú. (Bořetín, Hojovice) hrozí obci Drunče efekt vizuálního "sevření". Tato kumulace industriálních prvků vede k nepřijatelné zátěži pro kvalitu života obyvatel.	

<table>
<tr><th>Poř.č.</th><th>Připomínkové místo</th><th>Číslo jednací</th><th>Článek</th><th>AO</th><th>Připomínka</th><th>Vyhodnocení</th></tr>
<tr><td></td><td></td><td></td><td></td><td></td><td>
Závěrečné stanovisko a argumentace:
Lokalita nesplňuje podmínky pro vymezení akcelerační oblasti podle § 4 zákona č. 249/2025 Sb. z následujících důvodů:
Odůvodnění podle § 4 zákona č. 249/2025 Sb.:
Rozpor s § 4 odst. 2 (Významný dopad na životní prostředí a vodu): Lokalita vykazuje kritickou citlivost z hlediska hydrogeologie. Instalace větrných turbín v puklinovém krystaliniku přímo ohrožuje stabilitu a kvalitu zdrojů pitné vody pro obyvatelstvo. Výstavba v tomto území by znamenala významný negativní zásah do vodního hospodářství, což je podle zákona důvodem pro vyloučení z akcelerační zóny.
Rozpor s § 4 odst. 3 (Preference degradovaných ploch před volnou krajinou): Území k.ú. Drunče je tvořeno zachovalou, přírodně cennou volnou krajinou. Zákon č. 249/2025 Sb. vyžaduje, aby byly akcelerační zóny vymezovány přednostně na plochách degradovaných (brownfieldy, výsypky, vytěžené lomy). Zábor nezasažené zemědělské krajiny v Drunči je v přímém rozporu s touto zákonnou prioritou.
Rozpor s § 4 odst. 1 (Ochrana zájmů obrany a bezpečnosti státu): Analýza potvrdila střet se zájmy bezpečnosti státu. Ochranná pásma vojenských radarů a nízkoletových tras v tomto sektoru jsou nadřazena zájmům na rozvoji energetiky. Existence VTE by mohla ohrozit akceschopnost a bezpečnostní standardy AČR.
Doporučení: Lokalitu ponechat v režimu individuálního posuzování (EIA).
Komplexní analýza k.ú. Hojovice
<table>
<tr><th>Faktor</th><th>Hodnocení citlivosti</th><th>Hlavní argument</th></tr>
<tr><td>Podzemní vody</td><td>Vysoká</td><td>Riziko narušení puklinových kolektorů pitné vody pro obec.</td></tr>
<tr><td>Krajinný ráz</td><td>Vysoká</td><td>Narušení horizontů a vizuální dominance v harmonické krajině.</td></tr>
<tr><td>Fauna (ptáci/netopýři)</td><td>Středně vysoká</td><td>Existence migračních koridorů a výskyt čápa černého.</td></tr>
<tr><td>Hluková zátěž</td><td>Vysoká</td><td>Malé odstupové vzdálenosti od obytné zástavby.</td></tr>
<tr><td>Obrana státu</td><td>Vysoká</td><td>Střet se zájmy vojenského letectví a radionavigace.</td></tr>
</table>
1. Environmentální a vodohospodářské limity
Ochrana vod: Vysoké riziko. Podloží tvoří krystalinikum s puklinovou propustností. V k.ú. Hojovice a okolí se nachází systémy mělkých i hlubších vrtů a studní. Hlubinné zakládání patek VTE hrozí narušením hydrogeologického režimu a kontaminací podzemních vod v důsledku stavební činnosti (betonáž, úniky kapalin).
Ochrana přírody: Území je významné jako tahový koridor velkých ptáků. Byl zde potvrzen výskyt a hnízdění čápa černého (Ciconia nigra) a aktivita netopýrů vázaných na blízké lesní komplexy a soustavu rybníků v okolí Černovic.
2. Technické, bezpečnostní a telekomunikační limity
Letecký provoz: Lokalita leží v zájmovém území vojenské správy. Hrozí střet s ochrannými pásmy vojenských radarů a navigačních zařízení (přesah do výškových limitů nad 100 m).
Kritická infrastruktura: Nutné dodržení odstupů od nadzemního vedení VVN a plynovodních tras v širším regionu. Telekomunikace: Evidujeme radioreleové trasy procházející nad katastrem, které vyžadují ochranné koridory (Fresnelovy zóny).
3. Ochrana sídel a veřejného zdraví
Hluk: Při uplatnění standardního odstupu 800–1200 m od intravilánu obce Hojovice a sousedních osad (např. Vlčeves) se využitelná plocha katastru drasticky zmenšuje na neekonomické minimum.
</td><td></td></tr>
</table>

<table>
<tr><th>Poř.č.</th><th>Připomínkové místo</th><th>Číslo jednací</th><th>Článek</th><th>AO</th><th>Připomínka</th><th>Vyhodnocení</th></tr>
<tr><td></td><td></td><td></td><td></td><td></td><td>
Stroboskopický efekt: Vzhledem k pozici obce v údolní poloze vůči potenciálním instalacím na horizontech hrozí v ranních a večerních hodinách významné obtěžování obyvatel kmitáním stínů.
4. Krajinný ráz a vizuální dominance
Vizuální dopad: VTE o výšce 250 m by tvořily dominantu viditelnou z historického jádra Černovic a ovlivnily by dálkové pohledy na krajinný horizont Vysočiny.
Negativní vliv na integritu krajinného rázu, který je definován jako harmonické měřítko sídel a volné krajiny bez industriálních dominant.
5. Kumulativní vlivy
Existuje reálné riziko "obklíčení" obce. V okolních katastrech (Bořetín, Chválkov, Černovice) jsou rovněž zvažovány záměry VTE. Souběh těchto projektů by vedl k nepřijatelné kumulativní zátěži (hlukové i vizuální) pro obyvatele Hojovic.
Závěrečné stanovisko a argumentace:
Lokalita nesplňuje podmínky pro vymezení akcelerační oblasti podle § 4 zákona č. 249/2025 Sb. z následujících důvodů:
Rozpor s § 4 odst. 2 (Významný dopad na ŽP a vodu): Lokalita vykazuje kritickou citlivost v oblasti ochrany vod. Vzhledem k puklinové propustnosti podloží představuje hloubková instalace VTE nepřípustné riziko pro zdroje pitné vody (studny). Dopad na hydrogeologii je v této lokalitě hodnocen jako významný a těžko vratný.
Rozpor s § 4 odst. 3 (Preference degradovaných ploch): K.ú. Hojovice tvoří z převážné části nezastavěnou volnou krajinu (orná půda a lesy). Zákon jasně preferuje vymezení akceleračních zón na degradovaných plochách, výsypkách nebo v průmyslových areálech. Využití této čisté lokality před vyčerpáním možností na degradovaných plochách je v přímém rozporu s touto zásadou.
Rozpor s § 4 odst. 1 (Ochrana zájmů obrany a bezpečnosti): Existují relevantní indicie o střetu s ochrannými pásmy resortu obrany. Vymezení akcelerační zóny bez předchozího souhlasu Ministerstva obrany, pokud jsou dotčeny zájmy bezpečnosti státu a sledování vzdušného prostoru, je podle § 4 nepřípustné.
Doporučení: Lokalitu ponechat v režimu individuálního posuzování (EIA).
Komplexní analýza k.ú. Vlkosovice
<table>
<tr><th>Faktor</th><th>Hodnocení citlivosti</th><th>Hlavní argument</th></tr>
<tr><td>Podzemní vody</td><td>Extrémní</td><td>Puklinová propustnost podloží a přímé ohrožení soukromých studní.</td></tr>
<tr><td>Obrana státu</td><td>Vysoká</td><td>Střet se zájmy vojenského letectví a radiolokačních systémů MO ČR.</td></tr>
<tr><td>Krajinný ráz</td><td>Vysoká</td><td>Narušení harmonického horizontu a vysoká vizuální dominance staveb.</td></tr>
<tr><td>Hluková zátěž</td><td>Vysoká</td><td>Rozptýlená zástavba znemožňuje dodržení bezpečných odstupů.</td></tr>
<tr><td>Ochrana přírody</td><td>Střední</td><td>Střet s migračními trasami čápa černého a aktivitou netopýrů.</td></tr>
</table>
1. Environmentální a vodohospodářské limity
Ochrana vod: KRITICKÝ LIMIT. Geologické podloží tvoří krystalinikum (pararuly) s typickou puklinovou propustností. Vlkosovice jsou přímo závislé na lokálních studních. Hlubinné zakládání patek VTE hrozí nevratným protnutím puklinových cest, což může vést ke ztrátě vody nebo kontaminaci v obecních i soukromých zdrojích pitné vody.
Ochrana přírody: Oblast je součástí migračního koridoru čápa černého (Ciconia nigra) a dravců. Byla potvrzena přítomnost chráněných druhů netopýrů vázaných na blízké lesní porosty a rybniční soustavy, což vyžaduje striktní omezení provozu v nočních hodinách.
</td><td></td></tr>
</table>

<table>
<tr><th>Poř.č.</th><th>Připomínkové místo</th><th>Číslo jednací</th><th>Článek</th><th>AO</th><th>Připomínka</th><th>Vyhodnocení</th></tr>
<tr><td></td><td></td><td></td><td></td><td></td><td>
2. Technické, bezpečnostní a telekomunikační limity
Letecký provoz: Lokalita spadá do zájmového území Ministerstva obrany ČR. Existence vojenských radarových systémů a nízkoletových tras AČR v tomto sektoru představuje zásadní bariéru pro objekty o výšce nad 100 metrů.
Kritická infrastruktura: Nutné dodržení odstupů od nadzemního vedení VVN 110 kV a strategických produktovodů v širším regionu.
Telekomunikace: Nad katastrem procházejí radioreleové trasy, které vyžadují zachování Fresnelových zón (vyloučení instalace v ose spojů).
3. Ochrana sídel a veřejného zdraví
Hluk: Vzhledem k charakteru velmi rozptýleného osídlení (Vlkosovice a blízké samoty) je vymezení ploch s odstupem 1000–1200 m od zástavby prakticky nemožné bez úplného vytlačení VTE mimo katastr.
Stroboskopický efekt: Modelace indikuje riziko periodického stínění pro obytnou zástavbu v ranních a podvečerních hodinách vzhledem k orientaci hřbetů.
4. Krajinný ráz a vizuální dominance
Vizuální dopad: VTE o výšce 250 m by tvořily extrémní industriální dominantu narušující horizont a měřítko okolní harmonické krajiny.
Památková ochrana: NPÚ upozorňuje na negativní vliv na dálkové pohledy k historickým dominantám v okolí Černovic a narušení celistvého krajinného kontextu.
5. Kumulativní vlivy
Riziko obklíčení: Při existenci záměrů v okolních k.ú. (Hojovice, Dobešov, Černovice) hrozí obci Vlkosovice vizuální sevření, což vede k nepřijatelné psychologické zátěži obyvatel a devalvaci rekreačního potenciálu území.
Závěrečné stanovisko a argumentace:
Lokalita nesplňuje podmínky pro vymezení akcelerační oblasti podle § 4 zákona č. 249/2025 Sb. z následujících důvodů:
Odůvodnění podle § 4 zákona č. 249/2025 Sb.:
Rozpor s § 4 odst. 2 (Významný dopad na ŽP a vodu): Lokalita vykazuje kritickou citlivost z hlediska hydrogeologie. Instalace větrných turbín v krystaliniku s puklinovou propustností přímo ohrožuje stabilitu a kvalitu zdrojů pitné vody pro obyvatelstvo. Tento dopad je podle zákona hodnocen jako významný a nepřijatelný pro automatické vymezení akcelerační zóny.
Rozpor s § 4 odst. 3 (Preference degradovaných ploch): Území k.ú. Vlkosovice je tvořeno vysoce hodnotnou volnou krajinou s vysokým podílem zemědělské a lesní půdy. Zákon o urychlení OZE vyžaduje, aby byly akcelerační zóny přednostně vymezovány na plochách degradovaných (brownfieldy, výsypky, vytěžené lomy). Zábor nezasažené volné krajiny v tomto katastru je v přímém rozporu s touto zákonnou prioritou.
Rozpor s § 4 odst. 1 (Ochrana zájmů obrany a bezpečnosti státu): Analýza potvrdila kritický střet se zájmy bezpečnosti státu. Ochranná pásma vojenských radarů a nízkoletových tras v tomto sektoru jsou nadřazena zájmům na rozvoji energetiky. Existence VTE by v této lokalitě ohrozila akceschopnost a bezpečnostní standardy Armády ČR.
Doporučení: Lokalitu ponechat v režimu individuálního posuzování (EIA).
Komplexní analýza k.ú. Dobešov
<table>
<tr><th>Faktor</th><th>Hodnocení citlivosti</th><th>Hlavní argument</th></tr>
<tr><td>Podzemní vody</td><td>Extrémní</td><td>Puklinová propustnost podloží a přímé ohrožení zdrojů pitné vody.</td></tr>
<tr><td>Obrana státu</td><td>Vysoká</td><td>Střet se zájmy vojenského letectví a radiolokačních systémů MO ČR.</td></tr>
<tr><td>Krajinný ráz</td><td>Vysoká</td><td>Vizuální dominance staveb v členitém a pohledově exponovaném terénu.</td></tr>
</table>
</td><td></td></tr>
</table>

Poř.č.	Připomínkové místo	Číslo jednací	Článek	AO	Připomínka	Vyhodnocení
					<table><tr><td>**Hluková zátěž**</td><td>Vysoká</td><td>Specifické šíření hluku v údolí a malá vzdálenost od zástavby.</td></tr><tr><td>**Ochrana bioty**</td><td>Středně vysoká</td><td>Střet s migračními koridory chráněných druhů (čáp černý, netopýři).</td></tr></table>**1. Environmentální a vodohospodářské limity** Ochrana vod: **KRITICKÝ LIMIT.** Podloží tvoří krystalinikum s vysokou puklinovou propustností. V k.ú. Dobešov a blízkém okolí (Panské Mlýny) existuje vysoká závislost na hlubinných i mělkých vrtech. Hlubinné zakládání větrných elektráren představuje neúměrné riziko narušení puklinových systémů, což může vést k nevratné kontaminaci nebo ztrátě zdrojů pitné vody pro obec. Ochrana přírody: Detekován střet s migračním koridorem čápa černého a dravců. Byla potvrzena přítomnost netopýrů využívajících místní lesní komplexy. **Území plní funkci biokoridoru regionálního významu.** **2. Technické, bezpečnostní a telekomunikační limity** Letecký provoz: Lokalita zasahuje do zájmového území Ministerstva obrany ČR. **Ochranná pásma vojenských radarů a nízkoletové trasy jsou v přímém konfliktu se stavbami o výšce nad 100 metrů, což ohrožuje bezpečnost letového provozu AČR.** Kritická infrastruktura: Nutné dodržení odstupů od nadzemního vedení VVN 110 kV a regionálních plynovodů. Telekomunikace: Nad katastrem procházejí radioreleové spoje; výstavba by vyžadovala ochranu Fresnelových zón. **3. Ochrana sídel a veřejného zdraví** **Hluk: Členitý terén a poloha obce Dobešov v údolní poloze pod hřbety zvyšuje riziko šíření hluku. Dodržení odstupů 1000–1200 m od souvislé zástavby je vzhledem k morfologii terénu a fragmentaci pozemků velmi problematické.** Stroboskopický efekt: Expozice obce vůči hřbetům na jihozápadě vytváří vysoké riziko obtěžování obyvatel kmitajícím stínem během odpoledních a podvečerních hodin. **4. Krajinný ráz a vizuální dominance** Vizuální dopad: VTE o výšce 250 m by tvořily dominantu, která by zcela potlačila měřítko okolní krajiny a narušila pohledové osy směrem k historickým dominantám v okolí Černovic. Památková ochrana: **Zásah do dálkových pohledů a krajinného kontextu tradičních sídel hodnocen jako vysoce rizikový.** **5. Kumulativní vlivy** **Riziko obklíčení: Při existenci dalších záměrů v okolních k.ú. (např. Vlčeves, Černovice) hrozí obci Dobešov vizuální sevření průmyslovými prvky, což vede k nepřijatelné zátěži pro obyvatelstvo a snížení rekreační hodnoty území.** **Závěrečné stanovisko a argumentace:** **Lokalita nesplňuje podmínky pro vymezení akcelerační oblasti podle § 4 zákona č. 249/2025 Sb. z následujících důvodů:** Rozpor s § 4 odst. 2 (Významný dopad na životní prostředí a vodu): Lokalita vykazuje kritickou citlivost z hlediska hydrogeologie. Instalace větrných turbín v puklinovém krystaliniku přímo ohrožuje stabilitu a kvalitu zdrojů pitné vody pro obyvatelstvo. Tento dopad je podle zákona hodnocen jako významný a nepřijatelný pro automatické vymezení v akcelerační zóně, kde je vyžadován minimální dopad na ŽP. Rozpor s § 4 odst. 3 (Preference degradovaných ploch): **Území k.ú. Dobešov je tvořeno vysoce hodnotnou volnou krajinou s vysokým podílem lesních a zemědělských ploch. Zákon o urychlení OZE vyžaduje, aby byly akcelerační zóny přednostně vymezovány na plochách degradovaných (brownfieldy, výsypky, lomy). Zábor nezasažené volné krajiny v tomto katastru je v přímém rozporu s touto zákonnou prioritou.** Rozpor s § 4 odst. 1 (Ochrana zájmů obrany a bezpečnosti státu): Analýza potvrdila kritický střet se zájmy bezpečnosti státu. **Ochranná pásma vojenských radarů a nízkoletových tras v tomto sektoru jsou nadřazena zájmům na rozvoji energetiky.** Existence VTE by v této lokalitě ohrozila akceschopnost a bezpečnostní standardy Armády ČR. Doporučení: Lokalitu ponechat v režimu individuálního posuzování (EIA).	

Komplexní analýza k.ú. Psárov

Faktor	Hodnocení citlivosti	Hlavní argument
Podzemní vody	Extrémní	Puklinová propustnost podloží a ohrožení zdrojů pitné vody pro obec.
Obrana státu	Vysoká	Střet se zájmy vojenského letectví a radiolokačních systémů MO ČR.
Krajinný ráz	Vysoká	Nepřiměřená vizuální dominance a narušení horizontů v harmonické krajině.
Hluková zátěž	Vysoká	Rozptýlená zástavba a nedodržení bezpečných odstupových vzdáleností.
Ochrana fauny	Střední	Střet s migračními koridory čápa černého a netopýrů.

1. Environmentální a vodohospodářské limity
Ochrana vod: **KRITICKÝ LIMIT.** Podloží tvoří krystalinikum s vysokou puklinovou propustností. V k.ú. Psárov a Tříklasovice existuje přímá závislost lokálních studní na hydrogeologické stabilitě puklinových kolektorů. Hlubinné zakládání patek VTE (vrtání/betonáž) představuje neúměrné riziko pro narušení hladiny podzemní vody a ohrožení zásobování obyvatel pitnou vodou.
Ochrana přírody: Detekován střet s migračním koridorem čápa černého a dravců. **Byla potvrzena** přítomnost netopýrů vázaných na blízké lesní porosty, což vyžaduje striktní omezení provozu v nočních hodinách.
2. Technické, bezpečnostní a telekomunikační limity
Letecký provoz: Území zasahuje do zájmového prostoru Ministerstva obrany ČR. **Existence vojenských radarových systémů a nízkoletových tras v regionu představuje zásadní bariéru pro stavby o výšce nad 100 m.**
Kritická infrastruktura: Nutné dodržení odstupů od nadzemního vedení VVN 110 kV a regionálních plynovodů. Telekomunikace: Nad katastrem procházejí radioreleové spoje; výstavba by vyžadovala ochranné koridory (Fresnelovy zóny).
3. Ochrana sídel a veřejného zdraví
Hluk: Vzhledem k rozdrobené zástavbě (Psárov, Tříklasovice) a reliéfu terénu je prakticky nemožné vymezit plochy s odstupem 1000–1200 m. Akustický tlak by v nočních hodinách mohl přesahovat zákonné limity.
Stroboskopický efekt: Expozice obce vůči hřbetům na jihozápadě vytváří riziko periodického stínění pro obytná území v ranních i odpoledních hodinách.
4. Krajinný ráz a vizuální dominance
Vizuální dopad: VTE o výšce 250 m by tvořily extrémní dominantu narušující horizont a harmonické měřítko okolní venkovské krajiny.
Památková ochrana: **Zásah do dálkových pohledů a krajinného kontextu historických sídel v širším okolí je identifikován jako vysoce rizikový faktor.**
5. Kumulativní vlivy
Riziko obklíčení: Při uvažování záměrů v sousedních k.ú. (Březina, Mlýny, Chrbonín) hrozí obci Psárov efekt vizuálního "sevření". Tato kumulace průmyslových prvků v krajině vede k nepřijatelné zátěži pro obyvatelstvo.
Závěrečné stanovisko a argumentace:
Lokalita nesplňuje podmínky pro vymezení akcelerační oblasti podle § 4 zákona č. 249/2025 Sb. z následujících důvodů:
Rozpor s § 4 odst. 2 (Významný dopad na životní prostředí a vodu): Lokalita vykazuje nepřijatelné riziko pro hydrogeologii. Instalace větrných turbín v puklinovém krystaliniku přímo ohrožuje stabilitu a kvalitu zdrojů pitné vody pro obyvatelstvo. Výstavba v tomto území by znamenala významný negativní zásah do vodního režimu, což je podle zákona důvodem pro vyloučení z akcelerační zóny.
Rozpor s § 4 odst. 3 (Preference degradovaných ploch před volnou krajinou): Území k.ú. Psárov tvoří zachovalá, přírodně cenná volná krajina s vysokou estetickou hodnotou. **Zákon č. 249/2025 Sb. striktně**

<table>
<tr><th>Poř.č.</th><th>Připomínkové místo</th><th>Číslo jednací</th><th>Článek</th><th>AO</th><th>Připomínka</th><th>Vyhodnocení</th></tr>
<tr><td></td><td></td><td></td><td></td><td></td><td>
vyžaduje přednostní vymezování akceleračních zón na plochách degradovaných (brownfieldy, výsypky, lomy). Využití volné zemědělské krajiny v tomto katastru je v přímém rozporu s touto zákonnou prioritou.
Rozpor s § 4 odst. 1 (Ochrana zájmů obrany a bezpečnosti státu): Analýza prokázala kritický střet se zájmy bezpečnosti státu. Ochranná pásma vojenských radarů a nízkoletových tras Ministerstva obrany ČR jsou v tomto sektoru nadřazena zájmům na rozvoji energetiky. Existence VTE by mohla ohrozit akceschopnost a bezpečnostní standardy AČR.
Doporučení: Lokalitu ponechat v režimu individuálního posuzování (EIA).
Komplexní analýza k.ú. Tříklasovice (obec Psárov)
<table>
<tr><th>Faktor</th><th>Hodnocení citlivosti</th><th>Hlavní argument</th></tr>
<tr><td>Podzemní vody</td><td>Extrémní</td><td>Puklinová propustnost podloží a ohrožení zdrojů pitné vody pro obec. Riziko ztráty vody ve studních.</td></tr>
<tr><td>Obrana státu</td><td>Vysoká</td><td>Střet s radiolokačními zájmy Armády ČR a nízkými letovými hladinami.</td></tr>
<tr><td>Krajinný ráz</td><td>Vysoká</td><td>Nepřiměřená vizuální dominance a narušení horizontů v harmonické krajině.</td></tr>
<tr><td>Hluková zátěž</td><td>Vysoká</td><td>Členitý terén a malá vzdálenost od obytné</td></tr>
</table>
zástavby.
1. Environmentální a vodohospodářské limity
Ochrana vod: Toto je kritický bod. Území leží na krystaliniku s puklinovou propustností. Výstavba základových patek (tisíce tun betonu) a související hloubkové vrty pro uzemnění představují riziko pro režim podzemních vod, které napájejí obecní studny a místní zdroje pitné vody. Existuje zde vysoké riziko nevratného přetětí hydrogeologických struktur.
Ochrana přírody: Oblast je migračním koridorem velkých dravců a čápa černého, který hnízdí v okolních lesních komplexech. Vysoká aktivita netopýrů v údolích vodotečí vyžaduje striktní stop-management, což výrazně snižuje efektivitu OZE.
2. Technické, bezpečnostní a telekomunikační limity
Letecký provoz: Území zasahuje do zájmových území vojenské správy. Vzhledem k výškám moderních věží (celková výška až 250 m) dochází ke střetu s ochranným pásmem vojenského radaru a trasami pro lety v nízkých hladinách.
Kritická infrastruktura: Nutnost dodržení odstupů od vedení VVN a regionálních biokoridorů omezuje umístitelnost na zbytkové parcele.
3. Ochrana sídel a veřejného zdraví
Hluk: Členitý terén Tříklasovic funguje jako přirozený zesilovač. Akustické studie naznačují, že při dodržení limitu pro noční hluk by musely být turbíny umístěny minimálně 1100 m od souvislé zástavby, což v rámci k.ú. prakticky eliminuje využitelné plochy.
Stroboskopický efekt: Vzhledem k východní a západní orientaci svahů nad obcí by docházelo k významnému obtěžování obyvatel kmitáním stínů v ranních a večerních hodinách.
4. Krajinný ráz a vizuální dominance
Lokalita se vyznačuje vysokou hodnotou krajinného rázu s dochovanou strukturou polní a lesní držby. VTE by představovaly nepřiměřenou vertikální dominantu, která by pohledově degradovala historické horizonty a potlačila význam místních sakrálních dominant.
5. Kumulativní vlivy
Existuje reálné riziko efektu obklíčení. S ohledem na záměry v sousedních katastrech by Tříklasovice byly sevřeny technologickými celky ze dvou světových stran, což je nepřípustné pro zachování kvality života v sídle.
Závěrečné stanovisko a argumentace:
</td><td></td></tr>
</table>

<table>
<tr><th>Poř.č.</th><th>Připomínkové místo</th><th>Číslo jednací</th><th>Článek</th><th>AO</th><th>Připomínka</th><th>Vyhodnocení</th></tr>
<tr><td></td><td></td><td></td><td></td><td></td><td>
Lokalita nesplňuje podmínky pro vymezení akcelerační oblasti podle § 4 zákona č. 249/2025 Sb. z následujících důvodů:
Rozpor s § 4 odst. 2: Realizace záměru v této lokalitě představuje významný negativní dopad na životní prostředí, zejména na režim podzemních vod. Vzhledem k citlivosti hydrogeologického podloží (krystalinika) nelze vyloučit trvalé poškození zdrojů pitné vody pro obyvatelstvo, což je v přímém rozporu se zákonným požadavkem na ochranu složek ŽP.
Rozpor s § 4 odst. 3: Zákon striktně vyžaduje preferenci degradovaných ploch (brownfieldy, výsypky, území s nízkou ekologickou hodnotou). K.ú. Tříklasovice je tvořeno hodnotnou volnou krajinou s vysokou biodiverzitou, jejíž zábor pro průmyslovou výrobu energie je v rozporu s principem prioritního využívání narušených území.
Rozpor s § 4 odst. 1: Území koliduje se zájmy obrany a bezpečnosti státu. Výstavba vysokých větrných elektráren v této lokalitě by narušila funkčnost vojenských sledovacích systémů a bezpečnost letového provozu, což jsou chráněné zájmy, které mají dle zákona přednost před rozvojem OZE.
Doporučení: Lokalitu ponechat v režimu individuálního posuzování (EIA).
Komplexní analýza k.ú. Chválkov (obec Mnich)
<table>
<tr><th>Faktor</th><th>Hodnocení citlivosti</th><th>Hlavní argument</th></tr>
<tr><td>Podzemní vody</td><td>Extrémní</td><td>Puklinová propustnost krystalinika; riziko nevratné ztráty vody ve studnách.</td></tr>
<tr><td>Obrana státu</td><td>Vysoká</td><td>Střet se zájmy vojenského letectví a radiolokačních systémů MO ČR.</td></tr>
<tr><td>Krajinný ráz</td><td>Vysoká</td><td>Narušení harmonického horizontu Vysočiny a vysoká vizuální dominance.</td></tr>
<tr><td>Hluková zátěž</td><td>Vysoká</td><td>Malá vzdálenost od obytné zástavby a rozptýlených samot.</td></tr>
<tr><td>Ochrana bioty</td><td>Střední</td><td>Střet s migračními koridory čápa černého a netopýrů.</td></tr>
</table>
1. Environmentální a vodohospodářské limity
Ochrana vod: KRITICKÉ RIZIKO. Podloží je tvořeno krystalinikem s vysokou puklinovou propustností. Obec Chválkov je přímo závislá na soustavě obecních i soukromých studní. Hlubinné zakládání patek VTE (vrtání/pilotáž) představuje neúměrné riziko pro hydrogeologickou stabilitu, protnutí zvodněných puklin a nevratnou ztrátu pitné vody pro obyvatelstvo.
Ochrana přírody: Detekován střet s migračním koridorem čápa černého a dravců. Byla potvrzena vysoká aktivita netopýrů vázaných na blízké lesní celky a rybniční soustavy. Lokalita vykazuje vysokou biologickou diverzitu vyžadující individuální posouzení.
2. Technické, bezpečnostní a telekomunikační limity
Letecký provoz: Lokalita zasahuje do zájmového území Ministerstva obrany ČR. Ochranná pásma vojenských radarů a nízkoletové navigační trasy jsou v přímém konfliktu s výškovými objekty nad 100 m.
Kritická infrastruktura: Nutné dodržení pádových vzdáleností od regionálních rozvodů elektřiny a plynu.
Telekomunikace: Nad katastrem procházejí radioreleové spoje; výstavba by vyžadovala ochranu Fresnelových zón.
3. Ochrana sídel a veřejného zdraví
Hluk: Geometrie katastru a poloha obce Chválkov a osady Rutov prakticky neumožňuje dodržení ideálních odstupů 1000–1200 m. Členitost terénu navíc může způsobovat specifické šíření hluku a jeho zesílení v údolních polohách.
Stroboskopický efekt: Expozice sídel vůči hřbetům na jihozápadě vytváří riziko periodického stínění pro obytná území v odpoledních a večerních hodinách.
</td><td></td></tr>
</table>

Poř.č.	Připomínkové místo	Číslo jednací	Článek	AO	Připomínka	Vyhodnocení
					4. Krajinný ráz a vizuální dominance Vizuální dopad: VTE o výšce 250 m by tvořily extrémní dominantu narušující horizont a měřítko okolní harmonické krajiny. Památková ochrana: **Zásah do dálkových pohledů a krajinného kontextu historických sídel v širším okolí je identifikován jako vysoce rizikový faktor.** **5. Kumulativní vlivy** **Riziko obklíčení: Při existenci záměrů v sousedních k.ú. (Dobešov, Vlkosovice) hrozí obci Chválkov vizuální sevření průmyslovými prvky, což vede k nepřijatelné zátěži pro obyvatelstvo a devalvaci rekreační hodnoty území.** **Závěrečné stanovisko a argumentace:** **Lokalita nesplňuje podmínky pro vymezení akcelerační oblasti podle § 4 zákona č. 249/2025 Sb. z následujících důvodů:** Odůvodnění podle § 4 zákona č. 249/2025 Sb.: Rozpor s § 4 odst. 2 (Významný dopad na životní prostředí a vodu): Lokalita vykazuje kritickou citlivost z hlediska hydrogeologie. Puklinová povaha krystalinika v k.ú. Chválkov neumožňuje bezpečnou hloubkovou instalaci patek VTE bez přímého ohrožení zdrojů pitné vody pro obyvatelstvo. Tento dopad je podle zákona hodnocen jako významný a nepřijatelný pro režim zrychleného řízení v akcelerační zóně. Rozpor s § 4 odst. 3 (Preference degradovaných ploch před volnou krajinou): Území k.ú. Chválkov je tvořeno zachovalou, přírodně cennou volnou krajinou. Zákon č. 249/2025 Sb. vyžaduje, aby byly akcelerační zóny přednostně vymezovány na plochách degradovaných (brownfieldy, výsypky, lomy). Zábor nezasažené zemědělské a lesní krajiny v tomto katastru je v přímém rozporu s touto zákonnou prioritou. Rozpor s § 4 odst. 1 (Ochrana zájmů obrany a bezpečnosti státu): Analýza prokázala kritický střet se zájmy bezpečnosti státu. Ochranná pásma vojenských radarů a nízkoletových tras v tomto sektoru jsou nadřazena zájmům na rozvoji energetiky. Existence VTE by v této lokalitě ohrozila akceschopnost a bezpečnostní standardy Armády ČR. Doporučení: Lokalitu ponechat v režimu individuálního posuzování (EIA). **Shrnutí:** Hodnocení MŽP je zcela jednoznačné, přesto Ministerstvo pro místní rozvoj zahrnulo lokalitu do návrhu Změny č. 2 URP. Takový postup je naprosto protiprávní. Požaduji, aby tato shora uvedená připomínka byla samostatně a s řádným odůvodněním vypořádána. **Závěr:** Navrhuje se vyřazení akcelerační oblasti AOV47 – Bukovec z návrhu. **VII. ROZPOR NÁVRHU ZMĚNY Č. 2 ÚZEMNÍHO ROZVOJOVÉHO PLÁNU ČR A NÁVRHU ÚZEMNÍHO OPATŘENÍ O VYMEZENÍ AOV Č. 47 BUKOVEC A DOKUMENTACE SEA VČETNĚ JEJICH ODŮVODNĚNÍ S PRÁVNÍMI PŘEDPISY ČESKÉ REPUBLIKY A S JUDIKATUROU NEJVYŠŠÍHO SPRÁVNÍHO SOUDU** **7.1 Rozpor se zákonem č. 249/2025 Sb., o urychlení využívání obnovitelných zdrojů energie** Vymezení akcelerační oblasti AOV47 – Bukovec neodpovídá podmínkám stanoveným ust. § 4 odst. 2 a odst. 3 zákona č. 249/2025 Sb., o urychlení využívání obnovitelných zdrojů energie, zejména požadavku, aby akcelerační oblasti byly vymezovány v územích s nízkým konfliktním potenciálem **a bez významných dopadů na složky životního prostředí a bezpečnost státu.** Vymezení akcelerační oblasti AOV47 – Bukovec neodpovídá dále požadavku v ust. § 8 odst. 1 cit. zákona, které tento předpis stanovuje k vyhodnocení vlivů předmětného územního opatření na udržitelný rozvoj území. Jestliže je zřejmé, že podklady pro územní opatření jsou nepravdivé, neúplné nebo zkreslené v rozporu s metodikou MŽP, je třeba vydat úkony (tj. úkony JES) na projektové úrovni tak, aby bylo naplněno ust. 3 odst. 2 stavebního zákona. Stejně tak je třeba nahlížet na ust. § 27 odst. 2 ZOZE. Jestliže hodnocení (H 67) podle ust. § 67 zákona o ochraně přírody se má provést při vysoké pravděpodobnosti změny okolností v AO (tj. změny skutkového stavu, který je základem pro posouzení účinků záměru na zákonem chráněný zájem), **tím spíš je třeba H 67 požadovat v případě, v němž skutkový stav v AO nebyl zjištěn vůbec nebo nebyl zjištěn tak, aby se rovnocenně s projektovými záměry dala aplikovat ust. § 4 odst. 2, § 5b, § 12 odst. 2 a § 56 zákona o ochraně přírody.** Obdobně poukazuje podatel na ust. § 28 odst. 1 písmeno b) ZOZE, není-li ekologická citlivost území adekvátně vyhodnocena, **tak že nelze vyloučit významný nepříznivý vliv na životní prostředí, bylo by bez dalšího třeba postupovat podle ust. § 28 odst. 5 ZOZE.**	

Poř.č.	Připomínkové místo	Číslo jednací	Článek	AO	Připomínka	Vyhodnocení
					V případě AOV47 – Bukovec se jedná o území, které vykazuje **zásadní a vysoce konfliktní** střety s ochranou vodních zdrojů, zemědělského půdního fondu, lesních porostů a biodiverzity. Dokumentace současně sama připouští existenci negativních vlivů, které mají být řešeny až v navazujících řízeních. Takový postup je v rozporu se smyslem a účelem zákona, který předpokládá, že akcelerační oblasti budou předem vymezeny v lokalitách, kde lze dopady považovat za minimální a předvídatelné. Viz citace ZOZE: § 4 *Kritéria pro vymezení akcelerační oblasti* *(1) Akcelerační oblast se vymezuje v nezbytné oblasti vymezené pro využití stejného druhu obnovitelného zdroje energie. Akcelerační oblast nelze vymezit na území evropsky významné lokality, ptačí oblasti a zvláště chráněného území a na území, které stanoví vláda nařízením s ohledem na ochranu životního prostředí, státní památkovou péči, obranu a bezpečnost státu, lázeňství, letectví nebo veřejnou meteorologickou službu.* *(2) Akcelerační oblast se vymezuje tak, aby záměry pro využití obnovitelného zdroje energie, pro který je tato oblast vymezována, neměly s ohledem na limity využití území významný dopad zejména na životní prostředí a zájmy obrany a bezpečnosti státu.* *(3) Při vymezování akcelerační oblasti se upřednostňují umělé a zastavěné plochy, jako jsou dopravní infrastruktura a její blízké okolí, parkoviště, zemědělské stavby a stavby pro průmysl včetně nádvoří, skládky, území narušená povrchovou těžbou, kde ještě nebyla zahájena rekultivace, umělé vodní útvary, případně objekty technické vodohospodářské infrastruktury, a dále znehodnocená půda, kterou nelze využívat pro zemědělství.* § 8 *Vyhodnocení vlivů na udržitelný rozvoj území* *(1) Vyhodnocení vlivů na udržitelný rozvoj území (dále jen "vyhodnocení vlivů") obsahuje podrobnosti potřebné ke stanovení podmínek a zmírňujících opatření pro povolení, provedení nebo užívání záměrů pro využití obnovitelného zdroje energie v územním opatření. Podrobnější požadavky podle § 10i zákona o posuzování vlivů na životní prostředí uvedené ve stanovisku podle § 89 odst. 3 stavebního zákona nesmí vyžadovat podrobnosti náležející svým obsahem navazující územně plánovací dokumentaci nebo rozhodnutí, s výjimkou požadavků vztahujících se k podmínkám a zmírňujícím opatřením podle věty první.* *(2) Na obsah a strukturu vyhodnocení vlivů územního opatření se použije přiměřeně příloha č. 4 stavebního zákona.* *(3) Ustanovení § 10e odst. 5 zákona o posuzování vlivů na životní prostředí se použije při pořizování územně plánovací dokumentace a územních opatření pro akcelerační oblasti obdobně.* § 27 *Doplnění žádosti o jednotné environmentální stanovisko* *(1) Do 10 pracovních dnů ode dne podání jinak bezvadné žádosti o vydání jednotného environmentálního stanoviska pro záměr pro využití obnovitelného zdroje energie v akcelerační oblasti může příslušný orgán vyzvat žadatele k poskytnutí doplňujících informací týkajících se souladu záměru s podmínkami a zmírňujícími opatřeními z oblasti ochrany životního prostředí stanovenými v územním opatření nebo v územním plánu podle § 22; výzvu příslušný orgán odůvodní a stanoví v ní žadateli přiměřenou lhůtu.* *(2) Je-li vysoce pravděpodobné, že v akcelerační oblasti došlo v době od vydání územního opatření nebo územního plánu podle § 22 k podstatné změně okolností, a může-li tato změna okolností vést k závažnému zásahu, který by se mohl dotknout zájmů chráněných podle částí druhé, třetí a páté zákona o ochraně přírody a krajiny, může příslušný orgán do 10 pracovních dnů ode dne podání bezvadné žádosti o jednotné environmentální stanovisko pro záměr pro využití obnovitelného zdroje energie v akcelerační oblasti vydat odůvodněné stanovisko podle § 67 zákona o ochraně přírody a krajiny, ve kterém vymezí rozsah požadovaného hodnocení.* *(3) Po dobu od vydání odůvodněného stanoviska podle odstavce 2 do předložení hodnocení podle § 67 zákona o ochraně přírody a krajiny žadatelem lhůty pro vydání jednotného environmentálního stanoviska a lhůty uvedené v § 28 neběží. Součástí hodnocení je návrh podmínek a zmírňujících opatření v rozsahu nově zjištěných skutečností.* *(4) Nevydá-li příslušný orgán ve lhůtě podle odstavce 2 odůvodněné stanovisko, hodnocení podle § 67 zákona o ochraně přírody a krajiny se neprovádí.* § 28 *Posouzení podmínek pro výjimku z posouzení vlivů záměru na životní prostředí*	

Poř.č.	Připomínkové místo	Číslo jednací	Článek	AO	Připomínka	Vyhodnocení
					(1) Jedná-li se o záměr pro využití obnovitelného zdroje energie v akcelerační oblasti, který podléhá posuzování vlivů podle zákona o posuzování vlivů na životní prostředí, příslušný orgán posoudí, zda je *a) záměr předmětem posuzování vlivů na životní prostředí přesahujících hranice České republiky podle § 11 odst. 1 písm. a) nebo b) zákona o posuzování vlivů na životní prostředí a* *b) s ohledem na ekologickou citlivost území, v němž se nachází, vysoce pravděpodobné, že záměr pro využití obnovitelného zdroje energie povede k významným nepříznivým vlivům na životní prostředí nebo veřejné zdraví, které nebyly zjištěny při pořizování územního opatření a které nelze vyloučit dodatečnými podmínkami a zmírňujícími opatřeními navrženými žadatelem nebo postupem podle § 27 odst. 3 ve spojení s § 30 odst. 1.* *(2) V případě potřeby zašle příslušný orgán žádost o vyjádření příslušnému úřadu. Příslušný úřad vydá vyjádření bez zbytečného odkladu, nejpozději do konce lhůty stanovené příslušným orgánem, a uvede v něm, zda se jedná o záměr, který podléhá posuzování vlivů podle zákona o posuzování vlivů* *na životní prostředí, a zda jsou ve vztahu k záměru dány okolnosti podle odstavce 1. Tento postup se nepoužije v případě, je-li příslušný orgán současně příslušným úřadem.* *(3) V případě potřeby zašle příslušný orgán žádost orgánu ochrany přírody za účelem vydání stanoviska podle § 45i odst. 1 zákona o ochraně přírody a krajiny. Orgán ochrany přírody vydá stanovisko bez zbytečného odkladu, nejpozději do konce lhůty stanovené příslušným orgánem. Tento postup se nepoužije v případě, je-li příslušný orgán současně orgánem ochrany přírody příslušným podle zákona o ochraně přírody a krajiny.* *(4) V případě potřeby zašle příslušný orgán žádost o vyjádření orgánu ochrany veřejného zdraví. Orgán ochrany veřejného zdraví vydá vyjádření bez zbytečného odkladu, nejpozději do konce lhůty stanovené příslušným orgánem, a uvede v něm, zda jsou z hlediska jeho působnosti ve vztahu k záměru dány okolnosti podle odstavce 1 písm. b).* *(5) Je-li dána některá z okolností podle odstavce 1, příslušný orgán vydá do 45 dnů ode dne podání bezvadné žádosti o jednotné environmentální stanovisko nebo ode dne doručení doplňujících informací podle § 27 odst. 1, jsou-li příslušným orgánem vyžádány, rozhodnutí o tom, že záměr pro využití obnovitelného zdroje energie podléhá posouzení vlivů záměru na životní prostředí. Je-li záměrem pro využití obnovitelného zdroje energie stavba, soubor staveb nebo zařízení pro výrobu energie z obnovitelného zdroje energie s celkovým instalovaným výkonem nižším než 150 kW nebo jedná-li se o modernizaci stavby nebo zařízení pro výrobu energie z obnovitelného zdroje energie, vydá příslušný orgán rozhodnutí podle věty první do 30 dnů.* *(6) Nevydá-li příslušný orgán ve lhůtě podle odstavce 5 rozhodnutí o tom, že záměr pro využití obnovitelného zdroje energie podléhá posouzení vlivů záměru na životní prostředí, pak platí, že tento záměr nepodléhá posouzení vlivů na životní prostředí. Rozhodnutí podle § 7 odst. 6 zákona o posuzování vlivů na životní prostředí se v tomto případě nevydává a ustanovení § 45i odst. 2 až 8 zákona o ochraně přírody a krajiny se nepoužije.* Návrh řešení: Doplnit vyhodnocení SEA a návrh a odůvodnění předmětného územního opatření do souladu s připomínkami v oddíle 6. tohoto podání a tedy ho uvést do souladu s výše uvedenými zákonnými ustanoveními. Pokud nebude možné uvedené nedostatky objektivně a přezkoumatelně odstranit, požaduji vypuštění akcelerační oblasti AOV47 – Bukovec a souvisejícího územního opatření z návrhu Změny č. 2 Územního rozvojového plánu ČR. Požaduji, aby tato shora uvedená připomínka byla samostatně a s řádným odůvodněním vypořádána. **7.2 Rozpor se zákonem č. 100/2001 Sb., o posuzování vlivů na životní prostředí** Vyhodnocení vlivů návrhu Změny č. 2 Územního rozvojového plánu České republiky na udržitelný rozvoj území (SEA) **neobsahuje všechny náležitosti požadované zákonem č. 100/2001 Sb., o posuzování vlivů na životní prostředí, zejména stanovené v § 2 a § 5 cit. zákona.** Zejména chybí **řádné vyhodnocení kumulativních a synergických vlivů** v širším území, dále chybí **dostatečné posouzení vlivů na zvláště chráněné druhy, na migrační prostupnost krajiny a na obyvatelstvo.** Dokumentace rovněž **neobsahuje variantní řešení**, které by umožnilo porovnání méně konfliktních lokalit. Bez těchto podkladů **nelze učinit kvalifikovaný závěr o vlivech** návrhu na životní prostředí, a dokumentace je proto neúplná a nepřezkoumatelná. Dále podle zákona č. 100/2001 Sb., o posuzování vlivů na životní prostředí, musí být vlivy koncepce na obyvatelstvo a veřejné zdraví objektivně vyhodnoceny již na úrovni SEA. Nelze připustit, aby byly zásadní	

Poř.č.	Připomínkové místo	Číslo jednací	Článek	AO	Připomínka	Vyhodnocení
					otázky ochrany veřejného zdraví teprve dodatečně zjišťovány až v navazujících řízeních, pokud právě jejich výsledky mohou zásadním způsobem ovlivnit přijatelnost celé akcelerační oblasti. Viz citace zákona: § 2 *Rozsah posuzování* *Posuzují se vlivy na obyvatelstvo a veřejné zdraví a vlivy na životní prostředí, zahrnující vlivy na živočichy a rostliny, ekosystémy, biologickou rozmanitost, půdu, vodu, ovzduší, klima a krajinu,* *přírodní zdroje, hmotný majetek a kulturní dědictví, vymezené zvláštními právními předpisy a na jejich vzájemné působení a souvislosti. Vlivy na biologickou rozmanitost se posuzují se zvláštním zřetelem na evropsky významné druhy, ptáky a evropská stanoviště.* § 5 *Způsob posuzování vlivů záměru na životní prostředí* *(1) Posuzování zahrnuje zjištění, popis, posouzení a vyhodnocení předpokládaných přímých a nepřímých významných vlivů provedení i neprovedení záměru na životní prostředí.* *(2) V dlouhodobém záměru se jeho jednotlivé etapy posuzují samostatně a v kontextu vlivů záměru jako celku.* *(3) Při posuzování záměru se hodnotí vlivy na životní prostředí při jeho přípravě, provádění, provozování i jeho případné ukončení, popřípadě důsledky jeho likvidace a dále sanace nebo rekultivace území, pokud povinnost sanace nebo rekultivace stanoví zvláštní právní předpis. Posuzují se vlivy související s běžným provozováním záměru i vlivy vyplývající ze zranitelnosti záměru vůči závažným nehodám nebo katastrofám, které jsou pro daný záměr relevantní.* *(4) Posuzování záměru zahrnuje i návrh opatření k předcházení možným významným negativním vlivům na životní prostředí provedením záměru, k vyloučení, snížení, zmírnění nebo minimalizaci těchto vlivů, popřípadě ke zvýšení příznivých vlivů na životní prostředí provedením záměru, a to včetně vyhodnocení předpokládaných účinků navrhovaných opatření, a dále návrh opatření k monitorování možných významných negativních vlivů na životní prostředí, nevyplývají-li z požadavků jiných právních předpisů.* Návrh řešení: Doplnit vyhodnocení SEA a návrh a odůvodnění předmětného územního opatření do souladu s připomínkami v oddíle 6. tohoto podání a tedy ho uvést do souladu s výše uvedenými zákonnými ustanoveními. Pokud nebude možné uvedené nedostatky objektivně a přezkoumatelně odstranit, požaduji vypuštění akcelerační oblasti AOV47 – Bukovec a souvisejícího územního opatření z návrhu Změny č. 2 Územního rozvojového plánu ČR. Požaduji, aby tato shora uvedená připomínka byla samostatně a s řádným odůvodněním vypořádána. **7.3 Rozpor se zákonem č. 114/1992 Sb., o ochraně přírody a krajiny** Návrh nezajišťuje ochranu zvláště chráněných druhů ani zachování ekologické stability krajiny. Dokumentace **připouští výskyt citlivých druhů, zejména ptáků a netopýrů, avšak neprokazuje, že nedojde k jejich ohrožení.** Dokumentace dále **ignoruje výskyt chráněných druhů s úzkou vazbou na předmětnou lokalitu.** Dokumentace vadně řeší ochranu vodních toků a mokřadů. Dokumentace **ignoruje široký výskyt mimolesní zeleně.** Vymezení akcelerační oblasti v území s prokazatelným výskytem těchto druhů, bez dostatečných biologických podkladů a bez vyloučení negativních vlivů, je v rozporu s ochranou zvláště chráněných druhů podle zákona č. 114/1992 Sb., o ochraně přírody a krajiny. **Skutkový stav v AOV č. 47 Bukovec buď nebyl zjištěn vůbec nebo nebyl zjištěn tak, aby se rovnocenně s projektovými záměry dala aplikovat ust. § 4 odst. 2, § 5b, § 12 odst. 2 a § 56 zákona o ochraně přírody a krajiny. Vzhledem k absenci hodnocení podle ust. § 67 zákona o ochraně přírody dochází tedy k zásadnímu rozporu s požadavky výše uvedených zákonných ustanovení.** Citace ZOPK: § 4 *Základní povinnosti při obecné ochraně přírody* *(2) Významné krajinné prvky jsou chráněny před poškozováním a ničením. Využívají se pouze tak, aby nebyla narušena jejich obnova a nedošlo k ohrožení nebo oslabení jejich stabilizační funkce. K zásahům, které by mohly vést k poškození nebo zničení významného krajinného prvku nebo ohrožení nebo oslabení jeho ekologicko-stabilizační funkce, si musí ten, kdo takové zásahy zamýšlí, opatřit souhlas orgánu ochrany přírody. Mezi takové zásahy patří zejména umisťování staveb, pozemkové úpravy, změny druhu nebo způsobu využití pozemků, výstavba lesních cest, budování lesních meliorační systémů, odvodňování pozemků, úpravy vodních toků a nádrží a těžba nerostů.*	

Poř.č.	Připomínkové místo	Číslo jednací	Článek	AO	Připomínka	Vyhodnocení
					Podrobnosti ochrany významných krajinných prvků stanoví Ministerstvo životního prostředí vyhláškou. **§ 5b** *Podmínky pro odchylný postup při ochraně ptáků* *(1) Orgán ochrany přírody může, neexistuje-li jiné uspokojivé řešení, rozhodnutím stanovit postup odchylný od postupu uvedeného v § 5a odst. 1 a 2, je-li to potřebné v zájmu veřejného zdraví nebo veřejné bezpečnosti, v zájmu bezpečnosti leteckého provozu, při prevenci závažných škod na úrodě, domácích zvířatech, lesích, rybářství a vodním hospodářství nebo za účelem ochrany volně žijících živočichů a plané rostoucích rostlin. Odchylný postup může být stanoven také pro účely výzkumu a výuky, opětovného osídlení určitého území populací druhu nebo opětovného vysazení druhu v jeho původní oblasti rozšíření nebo pro chov v lidské péči pro tyto účely.* **§ 12** *Ochrana krajinného rázu a přírodní park* *(1) Krajinný ráz, kterým je zejména přírodní, kulturní a historická charakteristika určitého místa či oblasti, je chráněn před činností snižující jeho estetickou a přírodní hodnotu. Zásahy do krajinného rázu, zejména umisťování a povolování staveb, mohou být prováděny pouze s ohledem na zachování významných krajinných prvků, zvláště chráněných území, kulturních dominant krajiny, harmonické měřítko a vztahy v krajině.* *(2) K umisťování a povolování staveb, jakož i jiným činnostem, které by mohly snížit nebo změnit krajinný ráz, je nezbytný souhlas orgánu ochrany přírody. Podrobnosti ochrany krajinného rázu může stanovit ministerstvo životního prostředí obecně závazným právním předpisem.* **§ 56** *Výjimky ze zákazů u památných stromů a zvláště chráněných druhů rostlin a živočichů* *(1) Výjimky ze zákazů u památných stromů a zvláště chráněných druhů rostlin a živočichů podle § 46 odst. 2, § 49 a 50 v případech, kdy jiný veřejný zájem převažuje nad zájmem ochrany přírody, nebo v zájmu ochrany přírody, povoluje na žádost toho, kdo zamýšlí uskutečnit škodlivý zásah, orgán ochrany přírody. U zvláště chráněných druhů rostlin a živočichů, které jsou předmětem ochrany podle práva Evropských společenství[10)], lze výjimku podle věty první povolit jen tehdy, pokud je dán některý z důvodů uvedených v odstavci 2, neexistuje jiné uspokojivé řešení a povolovaná činnost neovlivní dosažení či udržení příznivého stavu druhu z hlediska ochrany. V pochybnostech o škodlivosti zamýšleného zásahu lze požádat o poskytnutí předběžné informace podle správního řádu[47c)].* **Návrh řešení:** Doplnit vyhodnocení SEA a návrh a odůvodnění předmětného územního opatření do souladu s připomínkami v oddíle 6. tohoto podání a tedy ho uvést do souladu s výše uvedenými zákonnými ustanoveními. Pokud nebude možné uvedené nedostatky objektivně a přezkoumatelně odstranit, požaduji vypuštění akcelerační oblasti AOV47 – Bukovec a souvisejícího územního opatření z návrhu Změny č. 2 Územního rozvojového plánu ČR. Požaduji, aby tato shora uvedená připomínka byla samostatně a s řádným odůvodněním vypořádána. **7.4 Rozpor se zákonem č. 254/2001 Sb., o vodách a o změně některých zákonů (vodní zákon)** Dokumentace vychází z nesprávného skutkového stavu, **když neidentifikuje existující ochranná pásma vodních zdrojů v území AOV47 – Bukovec nebo je nehodnotí jako významný limit.** V území se přitom nacházejí evidovaná ochranná pásma vodních zdrojů, která slouží k ochraně jakosti a vydatnosti pitné vody. Tato skutečnost představuje zásadní limit využití území, který měl být v dokumentaci zohledněn. Dokumentace vychází z nesprávného skutkového stavu, **když neidentifikuje existující další vodní toky, vodní nádrže, mokřady a prameniště v území AOV47 – Bukovec nebo je nehodnotí jako významný limit.** Z dostupných podkladů dále vyplývá, že území akcelerační oblasti je tvořeno horninovým prostředím s puklinovou propustností, které je z hlediska hydrogeologie **extrémně citlivé na zásahy do horninového masivu a stabilitu podzemních zdrojů pitné vody. Tento aspekt nebyl v dokumentaci vůbec vyhodnocen,** Nezohlednění těchto skutečností je v rozporu se zákonem č. 254/2001 Sb., o vodách a o změně některých zákonů, a současně představuje porušení povinnosti zjistit skutečný stav věci. **Návrh řešení:** Doplnit vyhodnocení SEA a návrh a odůvodnění předmětného územního opatření do souladu s připomínkami v oddíle 6. tohoto podání a tedy ho uvést do souladu s výše uvedenými zákonnými ustanoveními. Pokud nebude možné uvedené nedostatky objektivně a přezkoumatelně odstranit,	

Poř.č.	Připomínkové místo	Číslo jednací	Článek	AO	Připomínka	Vyhodnocení
					požaduji vypuštění akcelerační oblasti AOV47 – Bukovec a souvisejícího územního opatření z návrhu Změny č. 2 Územního rozvojového plánu ČR. Požaduji, aby tato shora uvedená připomínka byla samostatně a s řádným odůvodněním vypořádána. **7.5 Rozpor se zákonem č. 334/1992 Sb., o ochraně zemědělského půdního fondu** Vymezení akcelerační oblasti zahrnuje území **s výskytem půd I. a II. třídy ochrany zemědělského půdního fondu, aniž by bylo řádně odůvodněno, proč je nezbytné tyto vysoce kvalitní půdy využít pro energetické účely.** Zákon č. 334/1992 Sb., o ochraně zemědělského půdního fondu, přitom stanoví povinnost chránit nejkvalitnější zemědělskou půdu a využívat ji pouze v nezbytných případech, které musí být řádně odůvodněny. Zásada minimalizace záboru výše uvedených půd podle § 4 cit. zákona o ochraně ZPF tak není vůbec konkretizována a respektována. Dopad na zemědělský půdní fond je bagatelizován a je předkládán zcela nerealistický odhad potřebných záborů ZPF bez zohlednění rozsáhlých doprovodných staveb. **Návrh řešení:** Doplnit vyhodnocení SEA a návrh a odůvodnění předmětného územního opatření do souladu s připomínkami v oddíle 6. tohoto podání a tedy ho uvést do souladu s výše uvedenými zákonnými ustanoveními. Pokud nebude možné uvedené nedostatky objektivně a přezkoumatelně odstranit, požaduji vypuštění akcelerační oblasti AOV47 – Bukovec a souvisejícího územního opatření z návrhu Změny č. 2 Územního rozvojového plánu ČR. Požaduji, aby tato shora uvedená připomínka byla samostatně a s řádným odůvodněním vypořádána. **7.6 Rozpor se zákonem č. 289/1995 Sb., o lesích a o změně a doplnění některých zákonů (lesní zákon)** Akcelerační oblast zahrnuje významný podíl pozemků určených k plnění funkcí lesa, aniž by bylo řádně odůvodněno, proč je takové území vhodné pro umístění větrných elektráren. Zákon č. 289/1995 Sb., o lesích a o změně a doplnění některých zákonů, přitom stanoví ochranu lesních pozemků jako významné složky životního prostředí. **Les je významný krajinný prvek.** VKP tvoří základní prvek obecné ochrany přírody a krajiny podle § 3 odst. 1 písm. b) ZOPK. Jejich ochrana je veřejným zájmem a vychází z jejich ekologické, stabilizační a estetické funkce v krajině. **Zásahy do VKP proto nelze posuzovat izolovaně, ale vždy ve vztahu k jejich širším ekologickým funkcím a návaznosti na územní systém ekologické stability.** Dopad na pozemky určené k plnění funkcí lesa je zásadním způsobem bagatelizován, zejména dopad na jejich fragmentaci při naplnění limitu AOV č. 47, tj. výstavby 33 VTE v této oblasti a je předkládán zcela nerealistický odhad potřebných záborů ZPF bez zohlednění rozsáhlých doprovodných staveb. **Návrh řešení:** Doplnit vyhodnocení SEA a návrh a odůvodnění předmětného územního opatření do souladu s připomínkami v oddíle 6. tohoto podání a tedy ho uvést do souladu s výše uvedenými zákonnými ustanoveními. Pokud nebude možné uvedené nedostatky objektivně a přezkoumatelně odstranit, požaduji vypuštění akcelerační oblasti AOV47 – Bukovec a souvisejícího územního opatření z návrhu Změny č. 2 Územního rozvojového plánu ČR. Požaduji, aby tato shora uvedená připomínka byla samostatně a s řádným odůvodněním vypořádána. 7.7 Rozpor se zákonem č. 258/2000 Sb., o ochraně veřejného zdraví Není zřejmé, z jakého odborného podkladu vychází tvrzení o předpokládané hlukové zátěži „cca 37 dB" ve vzdálenosti 500 m, zejména s ohledem na skutečnost, že v České republice se obdobně vysoké a výkonné větrné elektrárny v současnosti prakticky nenacházejí a jejich akustické parametry se mohou významně lišit podle konkrétního typu zařízení, výkonu, výšky stožárů, meteorologických podmínek, terénu a kumulace více zdrojů. SEA současně neobsahuje regionální model hlukové zátěže, scénářové hodnocení kumulace více zařízení, posouzení dlouhodobé noční expozice, hodnocení amplitudové modulace, vyhodnocení nízkofrekvenčního hluku a infrazvuku ani objektivní vyhodnocení vlivu meteorologických podmínek a orografie území na šíření hluku. To samé se týká fyzikálních jevů infrazvuk, vibrace a stroboskopický efekt. Současně dokumentace podstatným způsobem podhodnocuje skutečný počet obytných objektů nacházejících se ve vzdálenosti kratší než 500 m od hranice akcelerační oblasti. Ve skutečnosti se v dotčeném území nachází výrazně více obytných staveb, které jsou od hranice AOV47 – Bukovec vzdáleny méně než 500 m. **Návrh tedy neobsahuje dostatečné posouzení vlivů na veřejné zdraví, zejména pokud jde o hlukovou zátěž, infrazvuk, vibrace a stroboskopický efekt. Stanovená vzdálenost od obytné**	

Poř.č.	Připomínkové místo	Číslo jednací	Článek	AO	Připomínka	Vyhodnocení
					zástavby je nedostatečná a neodpovídá současným poznatkům o dopadech větrných elektráren na kvalitu života obyvatel. Zákon č. 258/2000 Sb., o ochraně veřejného zdraví, přitom ukládá povinnost chránit zdraví obyvatel před nepříznivými vlivy životního prostředí, kterážto povinnost **je rozvedena v jeho § 30 a násl. a předložený návrh předmětného územního opatření je s touto povinností v příkrém rozporu.** **Návrh řešení:** Doplnit vyhodnocení SEA a návrh a odůvodnění předmětného územního opatření do souladu s připomínkami v oddíle 6. až 8. tohoto podání a tedy ho uvést do souladu s výše uvedenými zákonnými ustanoveními. Pokud nebude možné uvedené nedostatky objektivně a přezkoumatelně odstranit, požaduji vypuštění akcelerační oblasti AOV47 – Bukovec a souvisejícího územního opatření z návrhu Změny č. 2 Územního rozvojového plánu ČR. Požaduji, aby tato shora uvedená připomínka byla samostatně a s řádným odůvodněním vypořádána. **7.8 Rozpor se zákonem č. 500/2004 Sb., správní řád** Návrh vykazuje závažné procesní vady rozhodujícího správního orgánu, zejména z hlediska překročení jeho pravomocí, dále pokud jde o nedostatečné zjištění skutečného stavu věci a nepřezkoumatelnost odůvodnění. Dokumentace obsahuje vnitřní rozpory, neúplné podklady a závěry, které nejsou dostatečně odůvodněny. Klíčové vlivy jsou odkládány do budoucích řízení, což znemožňuje přezkum rozhodnutí. Tento postup je v rozporu se zákonem č. 500/2004 Sb., správní řád, zejména s požadavky na zjištění skutečného stavu věci a na řádné odůvodnění rozhodnutí. Viz citace porušených ustanovení v tomto předpisu: **§ 2** *(1) Správní orgán postupuje v souladu se zákony a ostatními právními předpisy, jakož i mezinárodními smlouvami, které jsou součástí právního řádu (dále jen "právní předpisy"). Kde se v tomto zákoně mluví o zákoně, rozumí se tím též mezinárodní smlouva, která je součástí právního řádu.* *(2) Správní orgán uplatňuje svou pravomoc pouze k těm účelům, k nimž mu byla zákonem nebo na základě zákona svěřena, a v rozsahu, v jakém mu byla svěřena.* *(3) Správní orgán šetří práva nabytá v dobré víře, jakož i oprávněné zájmy osob, jichž se činnost správního orgánu v jednotlivém případě dotýká (dále jen "dotčené osoby"), a může zasahovat do těchto práv jen za podmínek stanovených zákonem a v nezbytném rozsahu.* *(4) Správní orgán dbá, aby přijaté řešení bylo v souladu s veřejným zájmem a aby odpovídalo okolnostem daného případu, jakož i na to, aby při rozhodování skutkově shodných nebo podobných případů nevznikaly nedůvodné rozdíly.* **§ 3** *Nevyplývá-li ze zákona něco jiného, postupuje správní orgán tak, aby byl zjištěn stav věci, o němž nejsou důvodné pochybnosti, a to v rozsahu, který je nezbytný pro soulad jeho úkonu s požadavky uvedenými v § 2.* **§ 68** *(3) V odůvodnění se uvedou důvody výroku nebo výroků rozhodnutí, podklady pro jeho vydání, úvahy, kterými se správní orgán řídil při jejich hodnocení a při výkladu právních předpisů, a informace o tom, jak se správní orgán vypořádal s návrhy a námitkami účastníků a s jejich vyjádřením k podkladům rozhodnutí. V případě, že podkladem rozhodnutí jsou písemnosti a záznamy, které jsou za podmínek v § 17 odst. 3 uchovávány odděleně mimo spis, v odůvodnění rozhodnutí se na tyto podklady odkáže takovým způsobem, aby nebyl zmařen účel jejich utajení; není-li to možné, uvedou se v odůvodnění rozhodnutí pouze v obecné rovině skutečnosti, které z těchto podkladů vyplývají.* **Návrh řešení:** Doplnit vyhodnocení SEA a návrh a odůvodnění předmětného územního opatření do souladu s připomínkami v oddíle 6. tohoto podání a tedy ho uvést do souladu s výše uvedenými zákonnými ustanoveními. Pokud nebude možné uvedené nedostatky objektivně a přezkoumatelně odstranit, požaduji vypuštění akcelerační oblasti AOV47 – Bukovec a souvisejícího územního opatření z návrhu Změny č. 2 Územního rozvojového plánu ČR. Požaduji, aby tato shora uvedená připomínka byla samostatně a s řádným odůvodněním vypořádána. **7.9 Rozpor s principem předběžné opatrnosti** Vymezení akcelerační oblasti AOV47 – Bukovec je v rozporu s principem předběžné opatrnosti, který je jedním ze základních principů ochrany životního prostředí. Z dokumentace SEA vyplývá, že u celé řady složek životního prostředí jsou identifikovány negativní vlivy, zejména ve vztahu k biodiverzitě, krajině, migrační prostupnosti území, veřejnému zdraví a obyvatelstvu.	

Poř.č.	Připomínkové místo	Číslo jednací	Článek	AO	Připomínka	Vyhodnocení
					Současně však dokumentace připouští, že řada těchto vlivů není dostatečně posouzena a jejich vyhodnocení je odkládáno do navazujících řízení nebo na budoucí monitoring. Navzdory těmto nejistotám a nedostatku podkladů dokumentace uzavírá, že akcelerační oblast je akceptovatelná, aniž by byla prokázána absence významných negativních vlivů. Takový postup je v rozporu s principem předběžné opatrnosti, podle něhož nelze připustit realizaci záměru v případě, kdy existují důvodné pochybnosti o jeho dopadech na životní prostředí a veřejné zdraví. Princip předběžné opatrnosti je zakotven v právu Evropské unie, zejména v článku 191 Smlouvy o fungování Evropské unie, a je promítnut i do českého právního řádu, zejména do zákona č. 17/1992 Sb., o životním prostředí, konkrétně v jeho § 13: **§ 13** *Lze-li se zřetelem ke všem okolnostem předpokládat, že hrozí nebezpečí nevratného nebo závažného poškození životního prostředí, nesmí být pochybnost o tom, že k takovému poškození skutečně dojde, důvodem pro odklad opatření, jež mají poškození zabránit.* Důsledkem je, že návrh akcelerační oblasti je založen na nedostatečně zjištěném skutkovém stavu a na neprokázaném předpokladu přijatelnosti vlivů. **Návrh řešení:** Doplnit vyhodnocení SEA a návrh a odůvodnění předmětného územního opatření do souladu s připomínkami v oddíle 6. tohoto podání a tedy ho uvést do souladu s výše uvedeným zákonným ustanovením a ústavním principem předběžné opatrnosti. Pokud nebude možné uvedené nedostatky objektivně a přezkoumatelně odstranit, požaduji vypuštění akcelerační oblasti AOV47 – Bukovec a souvisejícího územního opatření z návrhu Změny č. 2 Územního rozvojového plánu ČR. Požaduji, aby tato shora uvedená připomínka byla samostatně a s řádným odůvodněním vypořádána. **7.10 Rozpor s principem legitimního očekávání** Navržené řešení představuje naprosto zásadní zásah do charakteru krajiny, kvality života obyvatel i majetkových práv a **tím i do narušení jednoho ze základních principů právního státu, a to principu jejich legitimního očekávání, že tyto hodnoty budou zachovány ve vztahu k dosavadnímu územnímu plánování a dlouhodobě deklarovanému udržitelnému rozvoji území, kde žijí.** Podle Tomáše G. Masaryka bychom při správě státu měli pamatovat na to, že státy se udržují těmi ideály, z nichž se zrodily. Uvažujeme-li pak o materiálním právním státě, lze vycházet z toho, že *„… předpokladem právního státu a zároveň právní jistoty, jako jednoho z jeho atributů, je takové uspořádání státu, v němž každý, fyzická osoba i osoba právnická, může mít důvěru v právo, na jejímž základě může v reálném čase plánovat a realizovat své zájmy. Je zřejmé, že na právní jistotu a upevňování důvěry v právo má srovnatelně negativní vliv jak náhlá změna pravidel […], tak nepřijetí předvídaných pravidel."* Viz nález Ústavního soudu ze dne 1. 7. 2010, sp. zn. Pl. ÚS 9/07. S materiálním právním státem souvisí i pojem **legitimního očekávání, jehož substanci Ústavní soud spatřuje v majetkovém zájmu spadajícím pod ochranu čl. 11 odst. 1 LPS.** V této souvislosti lze odkázat na výše uvedený nález Ústavního soudu k restitucím církevního majetku – „blokačnímu" ustanovení § 29 zákona o půdě, ve kterém Ústavní soud mimo jiné konstatoval následující: *„… obsah pojmu legitimního očekávání (ésperance légitime; legitimate expectation) není bez dalšího zaměnitelný mezi jednotlivými jurisdikcemi, přičemž jeho relevantní podstatou je majetkový zájem, který spadá pod ochranu čl. 1 Dodatkového protokolu k Úmluvě (i čl. 11 Listiny). Podle tohoto článku: 'Každá fyzická nebo právnická osoba* **má právo pokojně užívat svůj majetek.** *Nikdo nemůže být zbaven svého majetku s výjimkou veřejného zájmu a za podmínek, které stanoví zákon a obecné zásady mezinárodního práva. Předchozí ustanovení nebrání právu států přijímat zákony, které považují za nezbytné, aby upravily užívání majetku v souladu s obecným zájmem a zajistily placení daní a jiných poplatků nebo pokut.' Pojem 'majetek' obsažený v první části čl. 1 Dodatkového protokolu k Úmluvě má autonomní rozsah, který není omezen na vlastnictví hmotného jmění a nezávisí na formální kvalifikaci vnitrostátního práva. Může zahrnovat jak 'existující majetek', tak různé majetkové hodnoty včetně pohledávek, na jejichž základě stěžovatel* **může tvrdit, že má přinejmenším 'legitimní očekávání' dosáhnout účinného užívání vlastnického práva.** *Předmětem ochrany podle zmíněného článku je tedy nejen nabytý, tj. existující majetek, ale také legitimní očekávání nabytí takového majetku. Ústředním pravidlem při zvažování aplikovatelnosti čl. 1 Dodatkového protokolu k Úmluvě je ohled na konkrétní a individuální okolnosti případu, které ve svém souhrnu měly založit majetkový zájem chráněný čl. 1 Dodatkového protokolu k Úmluvě […]."* Nález Ústavního soudu ze dne 1. 7. 2010, sp. zn. Pl. ÚS 9/07.	

Poř.č.	Připomínkové místo	Číslo jednací	Článek	AO	Připomínka	Vyhodnocení
					V této souvislosti je však zcela zásadní a nelze opomenout to, že Ústavní soud, ale i ESLP, považuje tzv. ustálenou judikaturu, respektive v ní obsaženou interpretaci, **za zákon v materiálním slova smyslu, a tudíž za součást příslušné právní normy (která se nicméně nutně nekryje se samotným zněním textu právního předpisu per se);** v této souvislosti lze odkázat na celou plejádu rozhodnutí jak Ústavního soudu, tak ESLP s tím, že existence legitimního očekávání, tj. majetkového zájmu, tedy plyne jak z toho, kterého zákonného ustanovení právního předpisu, tak z ustálené interpretační, respektive aplikační praxe Ústavního soudu (na kterou je „zpětně" systematicky odkazováno soudy obecnými). Viz bod 79 nálezu Ústavního soudu ze dne 1. 7. 2010, sp. zn. Pl. ÚS 9/07. **Návrh řešení:** Doplnit vyhodnocení SEA a návrh a odůvodnění předmětného územního opatření do souladu s připomínkami v oddíle 6. tohoto podání a tedy ho uvést do souladu s výše uvedeným ústavním principem legitimního očekávání. Pokud nebude možné uvedené nedostatky objektivně a přezkoumatelně odstranit, požaduji vypuštění akcelerační oblasti AOV47 – Bukovec a souvisejícího územního opatření z návrhu Změny č. 2 Územního rozvojového plánu ČR. Požaduji, aby tato shora uvedená připomínka byla samostatně a s řádným odůvodněním vypořádána. **7.11. Rozpor s judikaturou Nejvyššího správního soudu ČR** Podané námitky úzce souvisí s ustálenou judikaturou Nejvyššího správního soudu ČR v Brně, jako přezkumné instance ve správním soudnictví ve smyslu § 310 stavebního zákona, který mimo jiné ve svých rozhodnutích uvedl následující: **Ohledně nepřezkoumatelnosti opatření obecné povahy:** Podle rozsudku Nejvyššího správního soudu ze dne 16. 12. 2010, čj. 1 Ao 6/2010-130 platí ohledně přezkoumatelnosti opatření obecné povahy včetně jeho podkladů a zejména odůvodnění, že: *[56] Požadavek na srozumitelnost opatření obecné povahy jako podmínka přezkoumatelnosti opatření obecné povahy plyne rovněž z jeho charakteristiky jako mezičlánku mezi správním rozhodnutím a právním předpisem. Správní rozhodnutí, které zakládá, mění, ruší nebo závazně určuje práva a povinnosti, musí být srozumitelné, aby z něj bylo možno jednoznačně seznat, jaká práva či povinnosti jsou zakládána, měněna, rušena nebo závazně určována.* **Jestliže je správní rozhodnutí nepřezkoumatelné pro nesrozumitelnost, jedná se (společně s nepřezkoumatelností rozhodnutí pro nedostatek důvodů) o důvod pro jeho zrušení soudem** *i bez nutnosti nařídit ve věci jednání [§ 76 odst. 1 písm. a) s. ř. s.], přičemž v souladu se závěry rozšířeného senátu Nejvyššího správního soudu je správní soud povinen k takové nepřezkoumatelnosti přihlížet z úřední povinnosti (usnesení rozšířeného senátu NSS ze dne 15. 1. 2008, čj. 2 As 34/2006-73, č. 1546/2008 Sb. NSS). Nutnost dodržení srozumitelnosti právního předpisu (zákona) pak opakovaně ve své judikatuře zdůrazňuje především Ústavní soud: "V teorii práva se v tomto kontextu mluví o tzv. formálních hodnotách práva, které sice neurčují obsah právních předpisů, mají však právu zajistit samotnou existenci a dále akceptaci a aplikovatelnost: mezi tyto hodnoty patří hodnoty řádu, předvídatelnosti, svobody od arbitrárnosti, právní rovnosti či právní jistoty […].* **Podle názoru Ústavního soudu mezi základní principy právního státu patří princip předvídatelnosti zákona, jeho srozumitelnosti a vnitřní bezrozpornosti"** *(nález ze dne 3. 6. 2009, sp. zn. I. ÚS 420/09, č. 131/2009 Sb. ÚS, bod 20). "[Z]ákon ve formálním smyslu nelze v materiálním právním státu chápat jako pouhý nosič nejrůznějších změn prováděných napříč právním řádem. Materiálně nazíraný právní stát naopak vyžaduje, aby zákon byl jak z hlediska formy, tak co do obsahu předvídatelným konsistentním pramenem práva. Nelze totiž připustit, aby se vytrácela sdělnost zákonů jako pramenů práva se všemi negativními důsledky shora uvedenými" (nález ze dne 15. 2. 2007, sp. zn. Pl. ÚS 77/06, č. 37/2007 Sb., bod 70, ve věci ústavnosti legislativních přílepků). Jestliže je tedy srozumitelnost nezbytnou podmínkou, která musí být dodržena při vydávání správních rozhodnutí i právních předpisů, je třeba trvat na srozumitelnosti i opatření obecné povahy, jako jejich mezičlánku.* *[57] Pokud bylo v předchozím odstavci zmíněno, že důvodem pro zrušení správního rozhodnutí soudem je jeho nepřezkoumatelnost pro nesrozumitelnost nebo pro nedostatek důvodů, sluší se poznamenat,* **že nepřezkoumatelnost pro nedostatek důvodů již byla označena za důvod pro zrušení opatření obecné povahy v rozsudku Nejvyššího správního soudu ze dne 16. 12. 2008, čj. 1 Ao 3/2008-136, č. 1795/2009 Sb. NSS:** *"I v odůvodnění opatření obecné povahy je tak nutno uvést důvody výroku, podklady pro jeho vydání a úvahy, kterými se správní orgán řídil při jejich hodnocení a při výkladu právních předpisů." Nedostatek rozhodovacích důvodů způsobuje jeho nepřezkoumatelnost.* **Ohledně používání metodik v rámci územního plánování:** Podle rozsudku Nejvyššího správního soudu, č.j. 1 Ao 2/2010-185, [2397/2011 Sb. NSS] ohledně používání příslušných metodik v rámci územního plánování platí, že: Metodický pokyn Ministerstva	

Poř.č.	Připomínkové místo	Číslo jednací	Článek	AO	Připomínka	Vyhodnocení
					životního prostředí č. OOLP/1067/96 k odnímání půdy ze zemědělského půdního fondu podle zákona č. 334/1992 Sb., o ochraně zemědělského půdního fondu, ve znění zákona č. 10/1993 Sb. podrobněji upravuje postup orgánů ochrany zemědělského půdního fondu včetně hledisek a kritérií, jež mají tyto orgány posuzovat v případě územně plánovací dokumentace, a sjednocuje tak správní praxi. **Bylo by zpravidla v rozporu se zásadou zákazu libovůle a rovného zacházení, pokud by se orgán ochrany zemědělského půdního fondu v jednotlivých případech od hledisek a kritérií tohoto metodického pokynu odchýlil.** **Ohledně rozsahu přezkumu opatření obecné povahy:** Podle rozsudku Nejvyššího správního soudu, č.j. 1 As 161/2019-56, [4157/2021 Sb. NSS], platí ohledně rozsahu přezkumu ve správním soudnictví, že: *I. Pravidlo přezkoumávání opatření obecné povahy podle skutkového a právního stavu ke dni jeho vydání (§ 101b odst. 3 s. ř. s.)* **dopadá i na stanoviska dotčených orgánů, a to z hlediska jak nutnosti jejich existence, tak jejich obsahu a formálních náležitostí.** *II. Došlo-li v průběhu pořizování územního plánu ke změně právní úpravy pro její posouzení z hlediska některého z chráněných veřejných zájmů, musí pořizovatel ve spolupráci s příslušným dotčeným orgánem zajistit, že připravovaná územně plánovací dokumentace bude v souladu s právní úpravou účinnou ke dni jejího vydání.* *III. Při posuzování přezkoumatelnosti napadeného územního plánu z hlediska dotčení některého z chráněných veřejných zájmů musí krajský soud přihlížet* **k obsahu celého napadeného opatření.** **Ohledně principu proporcionality v územním plánování:** Podle ustálené judikatury Nejvyššího správního soudu platí, že zásah do práv a chráněných hodnot musí být nejen vhodný a potřebný, **ale i přiměřený ve vztahu k dotčeným zájmům.** (např. rozsudek NSS č. j. 5 As 57/2010-68). Dále NSS opakovaně judikuje, že územní plánování musí respektovat limity využití území a zajistit vyvážení veřejných zájmů, přičemž není přípustné upřednostnit jeden veřejný zájem bez řádného vypořádání ostatních (např. rozsudek NSS č. j. 1 Ao 1/2009-120) **Ohledně absence povinných variantních řešení v územním plánování:** Podle judikatury Nejvyššího správního soudu **nepřezkoumatelnost územního plánu pro nedostatek důvodů, zejména absence variantního řešení, představuje důvod pro jeho zrušení,** (např. rozsudek NSS č. j. 1 Ao 7/2011-526). **Ohledně přiměřenosti zásahu do krajinného rázu:** Podle ustálené judikatury Nejvyššího správního soudu platí, že **krajinný ráz je hodnotou chráněnou veřejným právem a zásah do něj musí být řádně odůvodněn a přiměřený sledovanému cíli** (srov. např. rozsudek NSS č. j. 6 As 7/2005-97 a navazující judikatura) **Ohledně zásahu do územních prvků ekologické stability:** Podle judikatury Nejvyššího správního soudu **územní plán nesmí zakládat takové řešení, které by znemožnilo nebo podstatně ztížilo funkčnost prvků ÚSES** (např. rozsudek NSS č. j. 2 Ao 3/2008-100). **Ohledně hodnocení kumulativních a synergických vlivů** Nejvyšší správní soud v rozsudku č. j. 1 Ao 7/2011–526 zdůraznil, **že posouzení kumulativních a synergických vlivů musí být součástí celkového hodnocení a musí vycházet z dostatečně zjištěného skutkového stavu a identifikace relevantních střetů.** Pokud dokumentace neprokazuje způsob, jakým byly tyto vlivy identifikovány a vyhodnoceny, mohou být její závěry **nepřezkoumatelné.** **Návrh řešení:** Doplnit vyhodnocení SEA a návrh a odůvodnění předmětného územního opatření do souladu s připomínkami v oddíle 6. tohoto podání a tedy ho uvést do souladu s výše uvedenou soudní judikaturou NSS. Pokud nebude možné uvedené nedostatky objektivně a přezkoumatelně odstranit, požaduji vypuštění akcelerační oblasti AOV47 – Bukovec a souvisejícího územního opatření z návrhu Změny č. 2 Územního rozvojového plánu ČR. Požaduji, aby tato shora uvedená připomínka byla samostatně a s řádným odůvodněním vypořádána.	

					VIII. ROZPOR NÁVRHU ZMĚNY Č. 2 ÚZEMNÍHO ROZVOJOVÉHO PLÁNU ČR A NÁVRHU ÚZEMNÍHO OPATŘENÍ O VYMEZENÍ AOV Č. 47 BUKOVEC A DOKUMENTACE SEA VČETNĚ JEJICH ODŮVODNĚNÍ S PRÁVEM EVROPSKÉ UNIE **8.1 Rozpor se směrnicí Evropského parlamentu a Rady 2001/42/ES o posuzování vlivů některých plánů a programů na životní prostředí** Návrh Změny č. 2 Územního rozvojového plánu České republiky a související vyhodnocení vlivů na udržitelný rozvoj území (SEA) neobsahují řádné (žádné) vyhodnocení kumulativních a synergických vlivů akcelerační oblasti AOV47 – Bukovec v širším území. Posouzení se omezuje na izolované hodnocení jednotlivé akcelerační oblasti, aniž by zohlednilo souběh více záměrů a jejich celkový dopad na krajinu, obyvatelstvo a složky životního prostředí. Tento postup je v rozporu s požadavky směrnice Evropského parlamentu a Rady 2001/42/ES, která ukládá povinnost hodnotit vlivy koncepcí komplexně, včetně jejich kumulativních účinků. V důsledku toho nelze učinit kvalifikovaný závěr o skutečných dopadech návrhu na životní prostředí. Viz citace části přílohy směrnice: *PŘÍLOHA I* *Informace uvedené v čl. 5 odst. 1* *Informace, které mají být poskytnuty podle čl. 5 odst. 1 s výhradou čl. 5 odst. 2 a 3, zahrnují:* *…* *f)* **možné významné vlivy(⁴)** *na životní prostředí, včetně vlivů na otázky jako jsou biologická rozmanitost, obyvatelstvo, lidské zdraví, fauna, flóra, půda, voda, ovzduší, klimatické faktory, hmotné statky, kulturní dědictví včetně architektonického a archeologického dědictví, krajina a vzájemný vztah mezi výše uvedenými faktory;* *PŘÍLOHA II* *Kritéria pro stanovení možné závažnosti vlivů uvedených v čl. 3 odst. 5* *…* *2.* *Charakteristiky vlivů a oblastí, které by mohly být zasaženy, zejména s ohledem na:* *…* **kumulativní povahu vlivů,** *(¹) Období programování 2000-2006 pro nařízení Rady (ES) č. 1260/1999 a období programování 2000-2006 a období programování 2000-2007 pro nařízení Rady (ES) č. 1257/1999.* *(²) Nařízení Rady (ES) č. 1260/1999 ze dne 21. června 1999 o obecných ustanoveních o strukturálních fondech (Úř. věst. L 161, 26.6.1999, s. 1).* *(³) Nařízení Rady (ES) č. 1257/1999 ze dne 17. května 1999 o podpoře pro rozvoj venkova z Evropského zemědělského orientačního a záručního fondu (EZOZF) a o změně a zrušení některých nařízení (Úř. věst. L 160, 26.6.1999, s. 80).* *(⁴) Tyto vlivy by měly zahrnovat sekundární,* **kumulativní, synergické,** *krátkodobé, střednědobé a dlouhodobé, trvalé a přechodné, pozitivní a negativní vlivy.* **Návrh řešení:** Požaduji v souladu s výše uvedenou směrnicí doplnění komplexního regionálního hodnocení kumulativních a synergických vlivů akceleračních oblastí AOV47 – Bukovec, AOV48 – Chrbonín, AOV49 – Křeč a AOV50 – Obrataň, které jsou předmětem hodnocení včetně scénářů souběžné realizace více větrných parků a vyhodnocení dlouhodobých regionálních dopadů na předměty hodnocení ve smyslu výše uvedené připomínky. Současně požaduji doplnění regionálního modelu společného působení větrných elektráren a doprovodné infrastruktury v širším území, včetně vyhodnocení časových souvislostí, synergických efektů a celkové proměny krajiny. Pokud nebude možné uvedené nedostatky objektivně a přezkoumatelně odstranit, požaduji vypuštění akcelerační oblasti AOV47 – Bukovec a souvisejícího územního opatření z návrhu Změny č. 2 Územního rozvojového plánu ČR. Požaduji, aby tato shora uvedená připomínka byla samostatně a s řádným odůvodněním vypořádána. **8.2 Rozpor se směrnicí Rady 92/43/EHS o ochraně přírodních stanovišť, volně žijících živočichů a planě rostoucích rostlin (tzv. směrnice o stanovištích)** Návrh neprokazuje, že vymezení akcelerační oblasti AOV47 – Bukovec nebude mít významný negativní vliv na lokality soustavy Natura 2000 v širším území, zejména na evropsky významnou lokalitu Chýnovské jeskyně (CZ0314634), která představuje významné zimoviště netopýrů. Dokumentace nehodnotí migrační vazby mezi touto lokalitou a okolní krajinou, přestože netopýři využívají rozsáhlé území mimo vlastní lokalitu Natura 2000, včetně lesních a zemědělských ploch, které jsou předmětem vymezení akcelerační oblasti.	

Poř.č.	Připomínkové místo	Číslo jednací	Článek	AO	Připomínka	Vyhodnocení
					Nelze proto vyloučit, že realizace větrných elektráren povede k negativnímu ovlivnění populací chráněných druhů, které jsou předmětem ochrany této lokality, zejména v důsledku kolizí a barotraumatu. Tím není splněn požadavek čl. 6 odst. 3 směrnice Rady 92/43/EHS, podle něhož musí být jakýkoliv plán nebo program podroben odpovídajícímu posouzení jeho vlivů na lokality Natura 2000 a musí být s jistotou vyloučen jeho negativní vliv. Viz citace: *Čl. 6 odst. 3. Jakýkoli plán nebo projekt, který s určitou lokalitou přímo nesouvisí nebo není pro péči o ni nezbytný, avšak bude mít pravděpodobně na tuto lokalitu významný vliv, a to buď samostatně, nebo v kombinaci s jinými plány nebo projekty, podléhá* **odpovídajícímu** *posouzení jeho důsledků pro lokalitu z hlediska cílů její ochrany. S přihlédnutím k výsledkům uvedeného hodnocení důsledků pro lokalitu a s výhradou odstavce 4* **schválí příslušné orgány příslušného státu tento plán nebo projekt teprve poté, co se ujistí, že nebude mít nepříznivý účinek na celistvost příslušné lokality, a co si v případě potřeby opatří stanovisko široké veřejnosti.** **Návrh řešení:** Navrhuje se, aby bylo doplněno plnohodnotné naturové posouzení v souladu s požadavky evropského práva. Pokud nebude možné uvedené nedostatky objektivně a přezkoumatelně odstranit, požaduji vypuštění akcelerační oblasti AOV47 – Bukovec a souvisejícího územního opatření z návrhu Změny č. 2 Územního rozvojového plánu ČR. Požaduji, aby tato shora uvedená připomínka byla samostatně a s řádným odůvodněním vypořádána. 8.3 Rozpor se směrnicí Evropského parlamentu a Rady 2011/92/EU o posuzování vlivů některých veřejných a soukromých záměrů na životní prostředí (EIA) Návrh Změny č. 2 Územního rozvojového plánu České republiky předpokládá umístění záměrů, které mohou mít významný vliv na životní prostředí, aniž by byly tyto vlivy v dostatečném rozsahu vyhodnoceny již na úrovni koncepce. Klíčové otázky, jako jsou hlukové zatížení, vlivy na krajinný ráz, dopady na obyvatelstvo či biodiverzitu, jsou odkládány do navazujících řízení. Takový postup je v rozporu s cílem směrnice Evropského parlamentu a Rady 2011/92/EU, která **požaduje včasné a komplexní posouzení vlivů na životní prostředí**, aby bylo možné předcházet závažným negativním dopadům. **Návrh řešení:** Navrhuje se doplnění plného posouzení vlivů odpovídajícího požadavkům směrnice ve smyslu připomínek v oddílech 6 a 7 tohoto podání. Pokud nebude možné uvedené nedostatky objektivně a přezkoumatelně odstranit, požaduji vypuštění akcelerační oblasti AOV47 – Bukovec a souvisejícího územního opatření z návrhu Změny č. 2 Územního rozvojového plánu ČR. Požaduji, aby tato shora uvedená připomínka byla samostatně a s řádným odůvodněním vypořádána. **8.4 Rozpor se směrnicí Evropského parlamentu a Rady (EU) 2023/2413 (RED III)** Návrh Změny č. 2 Územního rozvojového plánu České republiky **neprokazuje, že při vymezování akcelerační oblasti AOV47 – Bukovec byla upřednostněna území s nízkým konfliktním potenciálem**, zejména zastavěné plochy, brownfieldy nebo jinak narušená území. Naopak se jedná o území s významnými přírodními a krajinnými hodnotami, zemědělskou půdou a lesními porosty. Směrnice Evropského parlamentu a Rady (EU) 2023/2413 ze dne 18. října 2023, kterou se mění směrnice (EU) 2018/2001, nařízení (EU) 2018/1999 a směrnice 98/70/ES, pokud jde o podporu energie z obnovitelných zdrojů, a zrušuje směrnice Rady (EU) 2015/652 (RED III) přitom předpokládá, že rozvoj obnovitelných zdrojů energie bude **směřován přednostně do méně konfliktních lokalit a nebude nepřiměřeně zasahovat do chráněných složek životního prostředí a s využitím veškerých dostupných dat o životním prostředí. Ani tento postup Změna č. 2 URP neprokazuje, jak je podrobně rozebráno v oddílech 6. až 8. tohoto podání.** Dále tato směrnice předpokládá vícenásobné využití lokalit, tj. lokalit už používaných k výrobě energie, dostupnost energetické infrastruktury k napojení, což lokalita **nesplňuje**, viz shora uvedená připomínka v oddíle 6. podání o nemožnosti napojení lokality na vysokonapěťovou distribuční síť. **Stejně tak stanovení mitigačních podmínek nesplňuje požadavky kladené příslušnou směrnicí.** Viz citace příslušné části směrnice: *Článek 15b* *Mapování oblastí nezbytných pro vnitrostátní příspěvky k celkovému cíli Unie v oblasti obnovitelných zdrojů energie do roku 2030*	

Poř.č.	Připomínkové místo	Číslo jednací	Článek	AO	Připomínka	Vyhodnocení
					1. Do 21. května 2025 provedou členské státy **koordinované mapování pro účely zavádění energie z obnovitelných zdrojů na svém území s cílem určit domácí potenciál a dostupné pevninské povrchové, podpovrchové, mořské nebo vnitrozemské vodní oblasti,** *jež jsou nezbytné pro instalaci zařízení na výrobu energie z obnovitelných zdrojů, a související infrastrukturu, jako je síť a skladovací zařízení, včetně tepelné akumulace, které jsou nezbytné ke splnění alespoň jejich vnitrostátních příspěvků k celkovému cíli v oblasti obnovitelných zdrojů energie do roku 2030 stanovenému v čl. 3 odst. 1 této směrnice. Za tímto účelem mohou členské státy využívat své stávající dokumenty nebo plány územního plánování, včetně územních plánů námořních prostor vypracovaných v souladu se směrnicí Evropského parlamentu a Rady 2014/89/EU (¹²), nebo z těchto* *dokumentů či plánů vycházet. Členské státy při mapování nezbytných oblastí podle potřeby zajistí koordinaci mezi všemi příslušnými vnitrostátními, regionálními a místními orgány a subjekty, včetně provozovatelů sítí.* *Členské státy zajistí, aby tyto oblasti, včetně stávajících zařízení na výrobu energie z obnovitelných zdrojů a mechanismů spolupráce, odpovídaly odhadovaným trajektoriím a celkové plánované instalované kapacitě technologií v oblasti energie z obnovitelných zdrojů stanovené v jejich vnitrostátních plánech v oblasti energetiky a klimatu předložených podle článků 3 a 14 nařízení (EU) 2018/1999.* *2. Členské státy při určování oblastí uvedených v odstavci 1 zohlední zejména:* *a) dostupnost energie z obnovitelných zdrojů a potenciál pro výrobu energie z obnovitelných zdrojů u různých druhů technologií v pevninských povrchových, podpovrchových, mořských nebo vnitrozemských vodních oblastech;* *b) předpokládanou poptávku po energii s přihlédnutím k potenciální flexibilitě aktivní reakce na poptávku a očekávanému zvýšení účinnosti, jakož i k integraci do energetického systému;* *c)* **dostupnost příslušné energetické infrastruktury, včetně sítí, skladování a dalších nástrojů flexibility, nebo potenciál k vybudování nebo modernizaci takové síťové infrastruktury a skladování.** *3. Členské státy upřednostní* **vícenásobné využití** *oblastí uvedených v odstavci 1. Projekty v oblasti energie z obnovitelných zdrojů musí být* **slučitelné s již existujícím využitím těchto oblastí.** *4. Členské státy pravidelně přezkoumávají a v nutných případech aktualizují oblasti uvedené v odstavci 1 tohoto článku, zejména v souvislosti s aktualizací svých vnitrostátních plánů v oblasti energetiky a klimatu předložených podle článků 3 a 14 nařízení (EU) 2018/1999.* *Článek 15c* *Oblasti pro zrychlené zavádění obnovitelných zdrojů energie* *1. Do 21. února 2026 členské státy zajistí, aby příslušné orgány přijaly jeden nebo více plánů, které jako dílčí část oblastí uvedených v čl. 15b odst. 1 určí oblasti pro zrychlené zavádění obnovitelných zdrojů energie, a to pro jeden nebo více druhů obnovitelných zdrojů energie. Členské státy mohou vyloučit spalovací zařízení na biomasu a vodní elektrárny. Příslušné orgány v těchto plánech:* *a) vymezí dostatečně homogenní pevninské, vnitrozemské vodní a mořské oblasti, v nichž se neočekává, že zavedení určitého druhu nebo určitých druhů obnovitelných zdrojů energie bude mít vzhledem ke zvláštnostem vybrané oblasti významný dopad na životní prostředí, přičemž:* *i)* **upřednostní umělé a zastavěné plochy, jako jsou střechy a fasády budov, dopravní infrastruktura a její bezprostřední okolí, parkoviště, zemědělské podniky, skládky, průmyslové areály, doly, umělé vnitrozemské vodní útvary, jezera nebo nádrže a případně městské čistírny odpadních vod, a dále znehodnocenou půdu, kterou nelze využívat pro zemědělství;** *ii) vyloučí lokality sítě Natura 2000 a oblasti určené v rámci vnitrostátních systémů ochrany přírody a zachování biologické rozmanitosti, oblasti hlavních migračních tras ptáků a mořských savců,* **jakož i další oblasti stanovené na základě map citlivosti a nástrojů uvedených v bodu iii),** *s výjimkou umělých a zastavěných ploch nacházejících se v těchto oblastech, jako jsou střechy, parkoviště nebo dopravní infrastruktura;* *iii) použijí* **všechny** *vhodné a přiměřené nástroje a datové soubory k určení oblastí, v nichž by zařízení na výrobu energie z obnovitelných zdrojů* **neměla významný dopad na životní prostředí,** *včetně mapování citlivosti volně žijících živočichů a planě rostoucích rostlin, přičemž* **zohlední** *data, jež jsou k dispozici v souvislosti s rozvojem soudržné sítě Natura 2000, jak pokud jde o typy stanovišť a druhy chráněné podle směrnice Rady 92/43/EHS (¹³), tak o ptáky a lokality podle směrnice Evropského parlamentu a Rady 2009/147/ES (¹⁴);* *b) stanoví přiměřená pravidla pro určené oblasti pro zrychlené zavádění obnovitelných zdrojů energie, včetně* **účinných** *zmírňujících opatření, která mají být přijata za účelem instalace zařízení na výrobu*	

Poř.č.	Připomínkové místo	Číslo jednací	Článek	AO	Připomínka	Vyhodnocení
					energie z obnovitelných zdrojů a skladování energie na stejném místě, jakož i zařízení nezbytných pro jejich připojení k soustavě, aby se zabránilo nepříznivému dopadu na *[pokračování na následující straně]* životní prostředí, ke kterému by mohlo dojít, nebo pokud to není možné, aby se tyto dopady výrazně omezily, případně aby se zajistilo, aby byla přiměřeně a včas uplatňována vhodná zmírňující opatření s cílem zajistit dodržování povinností stanovených v čl. 6 odst. 2 a čl. 12 odst. 1 směrnice 92/43/EHS, článku 5 směrnice 2009/147/EHS a čl. 4 odst. 1 písm. a) bodu i) směrnice Evropského parlamentu a Rady 2000/60/ES (*15) a zamezilo se zhoršení a bylo dosaženo dobrého ekologického stavu nebo dobrého ekologického potenciálu v souladu s čl. 4 odst. 1 písm. a) směrnice 2000/60/ES. Pravidla uvedená v bodu b) prvního pododstavce se zaměří na specifika jednotlivých určených oblastí pro zrychlené zavádění obnovitelných zdrojů energie, na druh či druhy technologie v oblasti energie z obnovitelných zdrojů, které mají být v jednotlivých oblastech zavedeny, a na zjištěný dopad na životní prostředí. **Návrh řešení:** Navrhuje doplnění odůvodnění předmětného územního opatření ve vazbě na výše uvedené požadavky směrnice ve smyslu připomínek v oddílech 6 a 7 tohoto podání. Pokud nebude možné uvedené nedostatky objektivně a přezkoumatelně odstranit, požaduji vypuštění akcelerační oblasti AOV47 – Bukovec a souvisejícího územního opatření z návrhu Změny č. 2 Územního rozvojového plánu ČR. Požaduji, aby tato shora uvedená připomínka byla samostatně a s řádným odůvodněním vypořádána. **8.5 Rozpor s Aarhuskou úmluvou (Úmluva o přístupu k informacím, účasti veřejnosti na rozhodování a přístupu k právní ochraně v záležitostech životního prostředí Sdělení č. 124/2004 Sb. m. s.)** **Proces pořizování návrhu neumožnil efektivní účast veřejnosti v rozsahu požadovaném Aarhuskou úmluvou. Zapojení veřejnosti při tvorbě návrhu neexistovalo a tudíž nebyly zohledněny zásadní připomínky dotčených obcí ani obyvatel, včetně závazného místního referenda a hromadné petice.** V preambuli této úmluvy se mimo jiné uvádí: *uznávajíce také, že **každý jedinec má právo žít v prostředí zajišťujícím jeho zdraví a životní pohodu** a že má povinnost, jako jednotlivec i spolu s ostatními, chránit a zlepšovat životní prostředí ve prospěch současných i budoucích generací,* *majíce na zřeteli, že mají-li občané uplatňovat toto právo a dostát této povinnosti, musí mít přístup k informacím o životním prostředí, **musí být oprávněni podílet se na rozhodování týkajícím se životního prostředí** a musí mít přístup k právní ochraně v záležitostech životního prostředí;* *uznávajíce, že v tomto ohledu mohou občané potřebovat pomoc, aby mohli využívat svých práv,* *uznávajíce, že lepší přístup k informacím o životním prostředí **a účast veřejnosti na rozhodování ve věcech životního prostředí zvyšuje kvalitu rozhodnutí a jejich prosazování**, přispívá ke zvyšování povědomí veřejnosti o otázkách životního prostředí, **poskytuje veřejnosti příležitost vyjádřit své obavy a zájmy a umožňuje orgánům veřejné správy brát tyto obavy a zájmy náležitě v úvahu**,* *usilujíce touto úmluvou **o posílení odpovědnosti a transparentnosti rozhodování a o posílení podpory veřejnosti v prospěch rozhodnutí týkajících se životního prostředí**,* *uznávajíce, že ve všech odvětvích veřejné správy je žádoucí **transparentnost**, a vyzývajíce zákonodárné orgány k uplatňování principů této úmluvy ve svých postupech,* *uznávajíce také, že veřejnost potřebuje znát postupy, kterými se může podílet na rozhodování, které se týká životního prostředí, že potřebuje mít **volný přístup k těmto postupům a že musí vědět, jak těchto postupů využít**,* *uznávajíce dále důležitost role, které v ochraně životního prostředí mohou hrát **jednotliví občané, nestátní organizace a soukromý sektor**,* **Dále Článek 6 Úmluvy mimo jiné uvádí:** *Účast veřejnosti na rozhodování o specifických činnostech* *1. Každá strana bude* *(a) uplatňovat ustanovení tohoto článku vzhledem k rozhodnutím o tom, zda povolit navrhované činnosti uvedené v příloze I;* *(zde je uvedeno mimo jiné:* *17. Výstavba nadzemního elektrického vedení o napětí 220 kV nebo více a o délce větší než 15 km.*	

Poř.č.	Připomínkové místo	Číslo jednací	Článek	AO	Připomínka	Vyhodnocení
					20. Jakákoli činnost nezahrnutá do odstavců 1 až 19 výše, pro kterou je účast veřejnosti stanovena procedurou posuzování vlivu na životní prostředí (EIA) v souladu s vnitrostátní legislativou.) *(b) uplatňovat ustanovení tohoto článku - v souladu se svým vnitrostátním právem - také k rozhodnutím o navrhovaných činnostech, které nejsou uvedeny v příloze I a které mohou mít významný vliv na životní prostředí. Strany k tomuto účelu určí, zda navrhované aktivity podléhají těmto ustanovením;* *(c) moci rozhodnout případ od případu, pokud tak stanoví jejich vnitrostátní právo, neuplatňovat ustanovení tohoto článku na navrhované činnosti k zajištění bezpečnosti státu, pokud se strany domnívají, že by uplatňování tohoto článku mohlo tyto cíle nepříznivě ovlivnit.* *2. Dotčená veřejnost bude přiměřeně, včas a účinně informována buď veřejným oznámením nebo individuálně, v dostatečně rané fázi procedury environmentálního rozhodování mimo jiné o:* *(a) navrhované činnosti a o žádosti, o níž bude rozhodováno;* *(b) povaze možných rozhodnutí nebo o návrhu rozhodnutí;* *(c) orgánu veřejné správy odpovědném za vydání rozhodnutí;* *(d) předpokládaném postupu, včetně údajů, kdy a jak budou poskytnuty informace o:* *(i) zahájení procedury rozhodování;* *(ii) možnosti veřejnosti účastnit se tohoto řízení;* *(iii) termínu a místě předpokládaného veřejného jednání;* *(iv) určení orgánu veřejné správy, od něhož lze získat relevantní informace, a u něhož jsou uloženy relevantní informace k přezkoumání ze strany veřejnosti;* *(v) příslušném orgánu veřejné správy nebo o dalších úředních orgánech, jimž lze podávat připomínky nebo dotazy, a o harmonogramu předávání těchto připomínek a dotazů;* *(vi) sdělení, jaké informace o životním prostředí vztahující se k navrhované činnosti jsou dostupné; a* *(e) skutečnosti, zda navrhovaná činnost podléhá proceduře posuzování vlivů na životní prostředí (EIA) nebo posuzování vlivů na životní prostředí přesahujících státní hranice.* *3. Postupy pro účast veřejnosti zahrnou rozumné lhůty pro jednotlivé fáze, které poskytnou dostatek času pro informování veřejnosti v souladu s odstavcem 2 a které poskytnou dostatek času veřejnosti k přípravě a k účinné účasti na rozhodování v záležitostech životního prostředí.* *4. Každá strana zajistí účast veřejnosti v počátečním stadiu rozhodování, kdy jsou ještě všechny možnosti výběru a alternativ otevřeny a kdy účast veřejnosti může být účinná.* *5. Pokud je to účelné, měla by každá strana vést případné žadatele k tomu, aby ještě před podáním žádosti o povolení určili dotčenou veřejnost, aby s ní zahájili diskusi a poskytli jí informace týkající se cílů jejich žádosti.* *6. Každá strana bude od příslušných orgánů veřejné správy požadovat, aby byl dotčené veřejnosti umožněn přístup k přezkoumání všech informací relevantních pro dané rozhodování, na požádání v případech, kdy je tak stanoveno vnitrostátním právem, zdarma a co možná nejdříve poté, co se stanou dostupné informace, které jsou uvedeny v tomto článku a které jsou dostupné v době procedury účasti veřejnosti na rozhodování, aniž by tím bylo dotčeno právo stran odmítnout předat jisté informace v souladu s článkem 4, odstavci 3 a 4. Relevantní informace budou přinejmenším zahrnovat následující, a to aniž by bylo dotčeno ustanovení článku 4:* *(a) popis místa a fyzikálních a technických charakteristik navrhované činnosti, včetně odhadů předpokládaných zbytků a emisí;* *(b) popis významných vlivů navrhované činnosti na životní prostředí;* *(c) popis opatření předpokládaných k prevenci nebo ke snížení těchto vlivů, včetně emisí;* *(d) netechnický souhrn výše uvedených bodů;* *(e) popis hlavních variant navrhované činnosti, které žadatel zkoumal; a* *(f) hlavní zprávy a doporučení, v souladu s vnitrostátní právní úpravou, určené orgánům veřejné správy v době, kdy má být dotčená veřejnost informována v souladu s odstavcem 2 výše.* *7. Postupy pro účast veřejnosti jí umožní předkládat písemně nebo - v případě vhodnosti - na veřejném jednání nebo veřejném průzkumu s žadatelem, jakékoli připomínky, informace, rozbory nebo stanoviska, které veřejnost považuje za relevantní ve vztahu k navrhované činnosti.* *8. Každá strana zajistí, že v rozhodnutí bude náležitě brán v úvahu výsledek účasti veřejnosti.* *9. Pokud bylo rozhodnutí vydáno orgánem veřejné správy, každá strana zajistí, aby o něm byla veřejnost okamžitě informována v souladu s příslušnými postupy. Každá strana zpřístupní veřejnosti text rozhodnutí a důvody i hlediska, na nichž je rozhodnutí založeno.*	

Poř.č.	Připomínkové místo	Číslo jednací	Článek	AO	Připomínka	Vyhodnocení
					Tím došlo k **zásadnímu** omezení práva veřejnosti účastnit se rozhodování o záležitostech životního prostředí a k oslabení principu transparentnosti a participace. V žádném případě nebyla plně dodržena ustanovení článku 6 předmětné úmluvy. **Návrh řešení:** Požaduji plně respektovat právo veřejnosti a územně samosprávných celků na plnou a skutečně realizovatelnou účast při tvorbě takového návrhu a zohlednit tuto skutečnost při přípravě vymezení předmětné AOV 47 tak, že bude celý proces zopakován. Požaduji doplnění objektivního vyhodnocení kvality participace veřejnosti a samospráv, doplnění analýzy skutečné možnosti obcí ovlivnit návrh akcelerační oblasti a přepracování procesu participace tak, aby veřejnost a obce mohly reálně ovlivnit základní parametry návrhu již v rané fázi přípravy koncepce. Pokud nebude možné uvedené nedostatky objektivně a přezkoumatelně odstranit, požaduji vypuštění akcelerační oblasti AOV47 – Bukovec a souvisejícího územního opatření z návrhu Změny č. 2 Územního rozvojového plánu ČR. Požaduji, aby tato shora uvedená připomínka byla samostatně a s řádným odůvodněním vypořádána. **8.6 Rozpor s Evropskou úmluvou o krajině (European Landscape Convention, ETS No. 176)** **Návrh Změny č. 2 Územního rozvojového plánu ČR nedostatečně zohledňuje ochranu krajiny jako základní složky životního prostředí a nebere v úvahu charakter území jako krajiny s významnými estetickými a kulturními hodnotami.** Vymezení akcelerační oblasti v takto citlivém území vede k narušení krajinného rázu a dálkových pohledů, aniž by byly tyto dopady adekvátně vyhodnoceny. **Citace SEA:** *Hodnocené území se vyznačuje vysokou koncentrací kulturně-historických hodnot, které se uplatňují v bezprostředním okolí i v širších krajinných souvislostech. V okruhu do 1 km se nachází řada drobných sakrálních prvků (boží muka, kaple, výklenkové kaple) a významnější objekt v podobě kostela sv. Václava se hřbitovem. Ve vzdálenosti do 2 km jsou zastoupeny další významné prvky, zejména kostel sv. Martina a Památník slovanského bratrství. V širším okolí do 5 km a 15 km se pak koncentruje mimořádně široké spektrum památek, včetně kostelů, kaplí, historických areálů, zámků a hradů, přičemž zásadní roli hrají dominanty jako hrad Choustník, hrad Kámen či zámek Červená Lhota. Tyto objekty se významně uplatňují v dálkových pohledech a tvoří klíčové kompoziční prvky krajiny. V tomto případě lze očekávat potenciálně mírně negativní vliv.* *Podmínky a zmírňující opatření ÚO: Nastavena podmínka pro max. výšku VTE z důvodu ochrany krajinného rázu a kulturních hodnot v území. Stanovena podmínka ochrany nemovitých kulturních památek. Dále v rámci odůvodnění stanovena podmínka zachovat nerušený rámec dominanty hradu Choustníka v osách V-Z, SZ.* *Bodové hodnocení -1* *Opatření SEA: Navržené podmínky a zmírňující opatření jsou v ÚO řešeny s ohledem na charakter záměru v adekvátním rozsahu. V rámci posouzení SEA nejsou navržena další zmírňující opatření.* *Účinek Nepřímý mírně negativní Čas / Trvání Dlouhodobý a trvalý mírně negativní* Vady návrhu včetně veškeré dokumentace k němu příslušející jsou popsány v připomínce ohledně krajinného rázu v oddílu 6 tohoto podání. Tento postup je v rozporu s principy Evropské úmluvy o krajině, která zdůrazňuje ochranu, správu a plánování krajiny jako veřejného zájmu. **Návrh řešení:** Navrhuje se doplnění plného posouzení vlivů odpovídajícího požadavkům směrnice ve smyslu připomínek v oddílech 6 a 7 tohoto podání. Pokud nebude možné uvedené nedostatky objektivně a přezkoumatelně odstranit, požaduji vypuštění akcelerační oblasti AOV47 – Bukovec a souvisejícího územního opatření z návrhu Změny č. 2 Územního rozvojového plánu ČR. Požaduji, aby tato shora uvedená připomínka byla samostatně a s řádným odůvodněním vypořádána. **IX. ROZPOR NÁVRHU ZMĚNY Č. 2 ÚZEMNÍHO ROZVOJOVÉHO PLÁNU ČR A NÁVRHU ÚZEMNÍHO OPATŘENÍ O VYMEZENÍ AOV Č. 47 BUKOVEC A DOKUMENTACE SEA VČETNĚ JEJICH ODŮVODNĚNÍ S ÚSTAVNÍM POŘÁDKEM ČESKÉ REPUBLIKY** **9.1. Porušení rovnosti před zákonem** **9.1.1 Porušení rovnosti před zákonem dle čl. 3 odst. 1 Listiny základních práv a svobod** Schválením akceleračních zón, tj. návrhu Změny č. 2 Územního rozvojového plánu České republiky by se v České republice vymezila území, ve kterých se **protiústavně zjednodušuje a zrychluje povolování proces pro určitý vybraný druh staveb**, tedy vyčleňuje se v rozporu s principem rovnosti	

Poř.č.	Připomínkové místo	Číslo jednací	Článek	AO	Připomínka	Vyhodnocení
					před zákonem určitý druh správního řízení do zvláštního právního režimu. Základní princip rovnosti přitom vyžaduje, aby byl zákon ve stejných nebo obdobných situacích vymáhán stejně pro všechny. Rovněž Ústavní soud ČR konstantně a trvale zakazuje libovůli, a vždy v rámci rovnosti před zákonem zkoumá, **zda zákonodárce nevytvořil neodůvodněné rozdíly, které nemají racionální základ**. Zde tato nedůvodná nerovnost byla zákonodárcem vytvořena pro určitý druh staveb, a tedy **pro nedůvodně protěžovanou skupinu stavebníků a vlastníků nemovitostí bylo vytvořeno speciální a nedůvodně zjednodušené stavební řízení**; tím se vytvořil právní stav, kdy **pro stavby typově trvale a často nevratně vysoce zatěžující krajinu a její obyvatele a s výraznými faktickými dopady na krajinu a její obyvatele se paradoxně zjednodušuje jejich povolování, zatímco u staveb výrazně jednodušších se trvá na standardní náročnosti povolovacího řízení.** Pro stavebníky VTE se tedy vytvořilo ze strany zákonodárců protekční právní prostředí, tj. využila se pozitivní právní diskriminace, kterou se životní prostředí – snížením těchto klasických standardů – spíše potencionálně ohrožuje. Bylo tedy **porušeno ústavně chráněné právo na rovnost před zákonem dle čl. 3 odst. 1 Listiny základních práv a svobod.** Rovnost před zákonem není přitom privilegium, ale základní právo; **stavebníci VTE nemají právo být zvýhodňováni ve stavebním právu vůči ostatním stavebníkům, ale zcela naopak, bylo by důvodné a obhajitelné požadovat po nich s ohledem na náročnost staveb a jejich dopady do krajiny a na obyvatele přísnější podmínky.** „Rovnost před zákonem" je základní právní princip zaručující, že se všemi osobami je zacházeno stejně bez diskriminace, a to **včetně jakékoli pozitivní diskriminace**. Tento princip, ukotvený v ústavním pořádku (Listina základních práv a svobod), **zajišťuje rovný přístup k právům a spravedlivému procesu před orgány veřejné moci, tedy i před orgány ve stavebním řízení.** **Rychlost předmětného správního řízení v případě VTE není přitom absolutně důvodným argumentem, ale spíše naopak, svědčí v jeho neprospěch.** Rychlost při náročnosti těchto staveb je spíše negativum, zvláště snižuje-li se nároky na tato řízení. **Rovnost před zákonem je právní právo, které zaručuje všem stejné zacházení ve vztahu k našeho právnímu řádu dle našeho ústavního pořádku; proto zavedení akceleračních zón je nepochybně protiústavním zásahem a nemůže při obhajobě jakkoli obstát. Proto jakýkoli krok realizovaný na jejich podkladě je krokem v rozporu s právem.** **Návrh řešení:** Požaduji respektovat platnou právní úpravu a ústavní principy a zohlednit tuto skutečnost při vymezení předmětné AOV 47 tak, že buď bude použit při vymezení akcelerační oblasti č. 47 Bukovec koncepčně správný nástroj územního plánování anebo doplnit hodnocení SEA na úroveň popsanou v ostatních námitkách, tak aby bylo možno seriózně posoudit skutečné vlivy posuzovaného záměru a odstranit tím způsobenou shora uvedenou nerovnost. Pokud nebude možné uvedené nedostatky objektivně a přezkoumatelně odstranit, požaduji vypuštění akcelerační oblasti AOV47 – Bukovec a souvisejícího územního opatření z návrhu Změny č. 2 Územního rozvojového plánu ČR. Požaduji, aby tato shora uvedená připomínka byla samostatně a s řádným odůvodněním vypořádána. **9.1.2 Porušení čl. 4 odst. 3, 4 Ústavy České republiky** Dále jde o porušení čl. 4, odst. 3 Ústavy ČR: Zákonná omezení základních práv a svobod musí platit stejně pro všechny případy, které splňují stanovené podmínky a porušení čl. 4, odst. 4: Při používání ustanovení o mezích základních práv a svobod musí být šetřeno jejich podstaty a smyslu. Taková omezení nesmějí být zneužívána k jiným účelům, než pro které byla stanovena. Jak už bylo uvedeno výše, přijetím právní úpravy akceleračních zón došlo k zásadnímu protiústavnímu narušení principu rovnosti, když pro vybrané typy staveb, zde větrných elektráren, byly jedny subjekty práva nedůvodně procesně zvýhodněny (pozitivní diskriminace), a jiné subjekty práva v tomto smyslu znevýhodněny. **Investoři větrných elektráren se stali právní úpravou zákonodárcem nedůvodně preferováni ve stavebním řízení**, zatímco **investoři jiných staveb nikoli** (byla jim ponechána původní právní pozice). Všichni **účastníci správních řízení staveb** větrných elektráren, kteří jsou jimi hrubě zasahováni, jsou tak rovněž zasaženi do svých vlastnických práv **s výrazně omezenými procesními právy**, protože se nemohou daným stavbám bránit v dostatečném rozsahu pro nedůvodného zvýhodněn těchto staveb. **Není zde v žádném případě splněna ani tvrzená podmínka veřejného zájmu**, dané stavby VTE nejsou stavby veřejného zájmu, ani stavby které by musely být realizovány objektivně nedůvodně rychle, navíc jejich realizace by zcela objektivně a prokazatelně negativně zasahovala svým vlivem zcela zásadně do života obyvatel v jejich okolí. Dochází tak k narušování ústavního pořádku, a to citovaných dvou článků Listiny základních práv a svobod.	

Poř.č.	Připomínkové místo	Číslo jednací	Článek	AO	Připomínka	Vyhodnocení
					V případě porušení čl. 4, odst. 3 Ústavy ČR dochází k **nedůvodnému protekčnímu preferování správního řízení** konkrétních investorů s cílem dosažení jejich rychlejšího zisku, a to za porušení čl.4, odst.4, kdy je hrubě zasahováno do práv všech ostatních vlastníků v daném regionu a obecní samosprávy jako subjektu veřejného zájmu, tedy **kdy se zcela rezignovalo na šetření podstaty a smyslu práv všech dotčených subjektů práva.** Stavbou daných větrných elektráren by se výrazně omezila základní vlastnická práva všech ostatních subjektů, a zasáhlo by se současně trvale do jejich práva na život (na zdraví). **Žádný veřejný zájem, který by to vyvážil, přitom nelze ani při nejvyšší dobré vůli identifikovat.** **Návrh řešení:** Požaduji respektovat platnou právní úpravu a ústavní principy a zohlednit tuto skutečnost při vymezení předmětné AOV 47 tak, že buď bude použit při vymezení akcelerační oblasti č. 47 Bukovec koncepčně správný nástroj územního plánování anebo doplnit hodnocení SEA na úroveň popsanou v ostatních námitkách, tak aby bylo možno seriózně posoudit skutečné vlivy posuzovaného záměru a odstranit tím způsobenou shora uvedenou nerovnost. Pokud nebude možné uvedené nedostatky objektivně a přezkoumatelně odstranit, požaduji vypuštění akcelerační oblasti AOV47 – Bukovec a souvisejícího územního opatření z návrhu Změny č. 2 Územního rozvojového plánu ČR. Požaduji, aby tato shora uvedená připomínka byla samostatně a s řádným odůvodněním vypořádána. 9.2 Porušení čl. 7 Ústavy České republiky Dále jde o porušení čl. 7 Ústavního zákona č. 1/1993 Sb., tj. Ústavy České republiky: Stát dbá o šetrné využívání přírodních zdrojů a ochranu přírodního bohatství. Stát by tím, že by povolil realizovat všechny stavby VTE při naplnění limitních parametrů všech akceleračních oblastí, nedbal o šetrné využívání přírodních zdrojů a ochranu přírodního bohatství, tj. připustil by zasáhnout do krajiny natrvalo tak, že by ji regionálně zcela narušil a v zastavěné ploše natrvalo zničil. Tím by porušil daný článek Ústavy ČR. **Návrh řešení:** Požaduji respektovat platnou právní úpravu a ústavní principy a zohlednit tuto skutečnost při vymezení předmětné AOV 47 tak, že upraveny limity využití oblasti na přiměřenou úroveň ve smyslu výše podaných námitek a odstranit tím namítané zanedbání. Pokud nebude možné uvedené nedostatky objektivně a přezkoumatelně odstranit, požaduji vypuštění akcelerační oblasti AOV47 – Bukovec a souvisejícího územního opatření z návrhu Změny č. 2 Územního rozvojového plánu ČR. Požaduji, aby tato shora uvedená připomínka byla samostatně a s řádným odůvodněním vypořádána. **9.3 Porušení čl. 6, odst. 1 Ústavy České republiky** Podle čl. 6, odst. 1 Ústavy ČR: Každý má právo na život. Realizací daného záměru výstavby větrných elektráren za daných podmínek by mohlo dojít k přímému **porušení práva dotčených obyvatel na život, když ten by mohl být ohrožen dopady vlivu provozování daných elektráren, včetně hluku, zásahů do krajiny, možných námraz a přímého ohrožené zdraví.** To je již doplňováno technickými vědeckými studiemi. **Návrh řešení:** Požaduji respektovat platnou právní úpravu a ústavní principy a zohlednit tuto skutečnost při vymezení předmětné AOV 47 ve smyslu výše uvedených připomínek tak, aby bylo možno seriózně posoudit skutečné vlivy posuzovaného záměru a odstranit tím shora uvedený rozpor. Pokud nebude možné uvedené nedostatky objektivně a přezkoumatelně odstranit, požaduji vypuštění akcelerační oblasti AOV47 – Bukovec a souvisejícího územního opatření z návrhu Změny č. 2 Územního rozvojového plánu ČR. Požaduji, aby tato shora uvedená připomínka byla samostatně a s řádným odůvodněním vypořádána. **9.4 Porušení čl. 11, odst. 1 Ústavy České republiky** Podle čl. 11, odst. 1 Ústavy ČR: Každý má právo vlastnit majetek. Vlastnické právo všech vlastníků má **stejný** zákonný obsah a ochranu. **Vlastnické právo vlastníků pozemků, na kterých má být prováděna procesně „protekční" výstavba větrných elektráren, je však bezdůvodně preferováno zmírněním podmínek** před vlastnictvím vlastníků pozemků, na kterých je provedeno obydlí. Výše uvedené má přímou souvislost s ust. § 3 zákona č. 416/2009 Sb. o urychlení výstavby strategicky významné infrastruktury v platném znění, který stanoví v odst. 1: *(1) Pro odejmutí nebo omezení práv k pozemkům nebo stavbám potřebným pro uskutečnění dopravní, vodní, energetické nebo těžební infrastruktury, infrastruktury pro ukládání oxidu uhličitého nebo*	

Poř.č.	Připomínkové místo	Číslo jednací	Článek	AO	Připomínka	Vyhodnocení
					infrastruktury elektronických komunikací platí zákon o vyvlastnění (zákona č. 184/2006 Sb. v platném znění), pokud tento zákon nestanoví jinak. Vyvlastňovacím úřadem je dle § 15 odst. 1 písm. d) Dopravní a energetický stavební úřad. Přičemž další ustanovení tohoto tzv. liniového zákona stanoví, že jde o stavbu energetické infrastruktury **§ 1** *(1) Tento zákon zapracovává příslušné předpisy Evropské unie(24) a upravuje postupy při přípravě a povolování staveb dopravní, vodní, energetické a těžební infrastruktury, infrastruktury pro ukládání oxidu uhličitého, infrastruktury elektronických komunikací a strategických investičních staveb, při získávání práv k pozemkům a stavbám potřebných pro uskutečnění uvedených staveb a uvádění těchto staveb do užívání s cílem urychlit jejich majetkoprávní přípravu, povolování a následný soudní přezkum správních rozhodnutí v souvislosti s těmito stavbami. Tento zákon dále upravuje v návaznosti na přímo použitelný předpis Evropské unie(10) výkon státní správy a postup při povolování projektů společného zájmu a postup při přijímání rozhodnutí o určení oblasti jako údolí pro urychlení zavádění technologií pro nulové čisté emise.* *(4) Energetickou infrastrukturou se pro účely tohoto zákona rozumějí stavby a zařízení elektrizační soustavy, plynárenské soustavy, soustavy zásobování tepelnou energií, stavby pro energetickou bezpečnost nebo stavby a zařízení ropovodů a produktovodů podle jiného zákona zřizované a provozované ve veřejném zájmu, pokud nejsou v rozporu s územním rozvojovým plánem a se zásadami územního rozvoje, dobíjecí stanice, vodíkové čerpací stanice nebo čerpací stanice na zkapalněný metan a stavby související s těmito stavbami a zařízeními.* *(5) Stavbou pro energetickou bezpečnost se pro účely tohoto zákona rozumí* *d) stavba výrobny elektřiny z obnovitelných zdrojů o celkovém instalovaném výkonu 15 MW a více, včetně staveb jejího připojení do elektrizační soustavy a s tímto připojením souvisejících; stavba výrobny elektřiny využívající energii větru se považuje za stavbu pro energetickou bezpečnost i jako součást souboru staveb výroben nebo zdrojů elektřiny využívajících energii větru, pokud soubor staveb v celkovém součtu překračuje hodnotu instalovaného výkonu podle části věty před středníkem.*** **Přičemž to fakticky pro případ postavení cca 4 ks VTE a více znamená možnost v rámci schválené akcelerační oblasti provést vyvlastnění a to nejen pozemků pro provedení staveb liniové doprovodné infrastruktury (napojení na distribuční síť), ale i samotných pozemků pro tuto výrobu!** To platí i přes toto ustanovení citovaného liniového zákona: **§ 2e** *(1) Stavba pro energetickou bezpečnost, s výjimkou staveb pro energetickou bezpečnost podle § 1 odst. 5 písm. d), je veřejně prospěšnou stavbou (zde však není vazba na § 3 odst. 1, jde stále o stavbu energetické infrastruktury). Tato stavba slouží k zajištění bezpečnostních zájmů České republiky v podobě udržitelné a soběstačné výroby energie.* *(2) V pochybnostech, zda jde o stavbu pro energetickou bezpečnost, platí stanovisko Dopravního a energetického stavebního úřadu.* Zákon o vyvlastnění č. 184/2006 Sb. pouze stanoví, že se použije, stanoví-li tak zákon zvláštní a dále: **§ 3** *(1) Vyvlastnění je přípustné jen pro účel vyvlastnění stanovený zvláštním zákonem a jen jestliže veřejný zájem na dosažení tohoto účelu převažuje nad zachováním dosavadních práv vyvlastňovaného. Vyvlastnění není přípustné, je-li možno práva k pozemku nebo stavbě potřebná pro uskutečnění účelu vyvlastnění získat dohodou nebo jiným způsobem.* *(2) Sleduje-li se vyvlastněním provedení změny ve využití nebo v prostorovém uspořádání území, včetně umisťování staveb a jejich změn, lze je provést, jen jestliže je v souladu s cíli a úkoly územního plánování.* **Pak platí naprosto zrychlený režim povolování i soudního přezkumu vyjádřený v liniovém zákoně:** **§ 2** *(1) Vztahuje-li se na řízení tento zákon, příslušný úřad v oznámení o zahájení řízení poučí účastníky o této skutečnosti.* *(2) Lhůty pro podání žalob proti rozhodnutím vydaným v řízeních podle § 1 se zkracují na polovinu; to neplatí, jde-li o řízení podle stavebního zákona. O žalobách rozhodne soud ve lhůtě 90 dnů. Ustanovení předchozí věty obdobně platí i pro řízení o opravných prostředcích proti rozhodnutí soudu o žalobě.* *(3) Jde-li o stavbu pro energetickou bezpečnost, činí lhůty pro podání žalob proti rozhodnutím vydaným v řízeních podle § 1 jeden měsíc. Tyto žaloby nelze rozšířit o dosud nenapadené výroky nebo je rozšířit*	

Poř.č.	Připomínkové místo	Číslo jednací	Článek	AO	Připomínka	Vyhodnocení
					o další žalobní body po uplynutí lhůty podle věty první. O žalobách podle věty první a opravných prostředcích proti rozhodnutí soudu o nich rozhodne soud ve lhůtě 90 dnů. **§ 2d** *(1) Proti rozhodnutí o povolení záměru stavby pro energetickou bezpečnost není přípustné odvolání.*** *(2) V řízeních podle § 1 ve věcech záměrů staveb pro energetickou bezpečnost správní orgány projednávají a rozhodují věc přednostně před jinými stavbami energetické infrastruktury. To neplatí pro stavby pro energetickou bezpečnost podle § 1 odst. 5 písm. d).* *(3) Správní orgán, který v souvislosti se záměrem stavby pro energetickou bezpečnost vydává rozhodnutí v řízeních podle § 1, není oprávněn prodloužit lhůtu pro jeho vydání.* Požaduji, aby tato shora uvedená připomínka byla samostatně a s řádným odůvodněním vypořádána. **Návrh řešení:** Požaduji respektovat platnou právní úpravu a ústavní principy a zohlednit tuto skutečnost při vymezení předmětné AOV 47 ve smyslu výše uvedených připomínek tak, aby bylo možno seriózně posoudit skutečné vlivy posuzovaného záměru a odstranit tím shora uvedený rozpor. Pokud nebude možné uvedené nedostatky objektivně a přezkoumatelně odstranit, požaduji vypuštění akcelerační oblasti AOV47 – Bukovec a souvisejícího územního opatření z návrhu Změny č. 2 Územního rozvojového plánu ČR. **9.5 Porušení čl. 11, odst. 3 Ústavy České republiky** Podle čl. 11, odst. 3 Ústavy ČR: Vlastnictví zavazuje. Nesmí být zneužito na újmu práv druhých anebo v rozporu se zákonem chráněnými obecnými zájmy. Jeho výkon nesmí poškozovat lidské zdraví, přírodu a životní prostředí nad míru stanovenou zákonem. Rovněž hrubě je porušován, když **vlastnické právo vlastníků pozemků, na kterých chtějí investoři zvýhodněně realizovat větrné elektrárny, je zneužíváno vůči vlastníkům druhých**, a výkon vlastnického práva proto, že na sousedních pozemcích bude realizována větrná elektrárna, bude poškozovat lidské zdraví, přírodu a životní prostředí nad míru stanovenou zákonem. Hodnota jejich pozemků výrazně klesne. Výhrady, které byly vůči výstavbě větrných elektráren vzneseny, přitom nikdo nevyvrací, naopak, jsou potvrzovány. **Návrh řešení:** Požaduji respektovat platnou právní úpravu a ústavní principy a zohlednit tuto skutečnost při vymezení předmětné AOV 47 ve smyslu výše uvedených připomínek tak, aby bylo možno seriózně posoudit skutečné vlivy posuzovaného záměru a odstranit tím shora uvedený rozpor. Pokud nebude možné uvedené nedostatky objektivně a přezkoumatelně odstranit, požaduji vypuštění akcelerační oblasti AOV47 – Bukovec a souvisejícího územního opatření z návrhu Změny č. 2 Územního rozvojového plánu ČR. Požaduji, aby tato shora uvedená připomínka byla samostatně a s řádným odůvodněním vypořádána. **9.6 Porušení čl. 12, odst. 1, věta první Ústavy České republiky** Podle čl. 12, odst.1, věta první: Realizací daného záměru výstavby větrných elektráren za daných podmínek je hrubě narušováno právo všech dotčených sousedních vlastníků na nedotknutelnost obydlí. **Podoba, projevy provozu daných staveb a jejich zásah do krajiny de facto jejich obydlí trvale, tj. navždy ničí.** **Návrh řešení:** Požaduji respektovat platnou právní úpravu a ústavní principy a zohlednit tuto skutečnost při vymezení předmětné AOV 47 ve smyslu výše uvedených připomínek tak, aby bylo možno seriózně posoudit skutečné vlivy posuzovaného záměru a odstranit tím shora uvedený rozpor. Pokud nebude možné uvedené nedostatky objektivně a přezkoumatelně odstranit, požaduji vypuštění akcelerační oblasti AOV47 – Bukovec a souvisejícího územního opatření z návrhu Změny č. 2 Územního rozvojového plánu ČR. Požaduji, aby tato shora uvedená připomínka byla samostatně a s řádným odůvodněním vypořádána. **9.7. Porušení čl. 10 Ústavy České republiky** Podle čl. 10 Ústavy České republiky, má aplikační přednost Smlouva o fungování Evropské unie a výše uvedené mezinárodní smlouvy, směrnic a dalších složek evropského práva před zákonem, pokud mezinárodní smlouva stanoví něco jiného. **Návrh řešení:** Požaduji respektovat platnou právní úpravu a ústavní principy a zohlednit aplikační přednost mezinárodních smluv ve smyslu výše uvedených připomínek tak, aby bylo možno seriózně posoudit skutečné vlivy posuzovaného záměru.	

Poř.č.	Připomínkové místo	Číslo jednací	Článek	AO	Připomínka	Vyhodnocení
					Pokud nebude možné uvedené nedostatky objektivně a přezkoumatelně odstranit, požaduji vypuštění akcelerační oblasti AOV47 – Bukovec a souvisejícího územního opatření z návrhu Změny č. 2 Územního rozvojového plánu ČR. Požaduji, aby tato shora uvedená připomínka byla samostatně a s řádným odůvodněním vypořádána. **X. ZÁSAH NÁVRHU ZMĚNY Č. 2 ÚZEMNÍHO ROZVOJOVÉHO PLÁNU ČR A NÁVRHU ÚZEMNÍHO OPATŘENÍ O VYMEZENÍ AOV Č. 47 BUKOVEC A DOKUMENTACE SEA VČETNĚ JEJICH ODŮVODNĚNÍ DO PRÁVA NA SAMOSPRÁVU, NESOUHLAS DOTČENÝCH OBCÍ A VEŘEJNOSTI** Vymezení akcelerační oblasti AOV47 – Bukovec je v přímém rozporu s vůlí dotčených obcí a obyvatel území, která byla opakovaně a jednoznačně vyjádřena prostřednictvím usnesení zastupitelstev, místního referenda a hromadné petice. **10.1 Nevhodné použití Změny č.2 Územního rozvojového plánu ČR jako nástroje k dosažení deklarovaného účelu** Vymezení akceleračních oblastí prostřednictvím změny č. 2 Územního rozvojového plánu velmi silně zasahuje do práva na samosprávu, v rámci, kterého obec pečuje o všestranný rozvoj svého území a o potřeby svých občanů. Jde především o uspokojování potřeby bydlení, ochrany a rozvoje zdraví, dopravy a spojů, potřeby informací, výchovy a vzdělávání, celkového kulturního rozvoje a ochrany veřejného pořádku. V rámci práva na samosprávu obec pečuje i o životní prostředí na svém území, které je předpokladem pro ochranu zdraví obyvatel, a také o přírodu a krajinu, jejichž dobrá kvalita představuje základní předpoklad pro rozvoj turismu a podnikání. Jinými slovy v obci, jejíž území a okolí může být ohroženo nevhodně naplánovanou výstavbou VTE, mohou být v důsledku toho občané obtěžování hlukem, což může mít i zdravotní důsledky, nemovitosti nacházející se příliš blízko VTE realizovaných v akcelerační oblasti mohou ztratit na hodnotě a také podnikání může být omezeno, neboť může dojít k poškození přírody a krajinného rázu, což může vést ke snížení počtu turistů. **Proto by si obec sama měla důkladně posoudit, v jakém rozsahu jsou ještě VTE na jejím území vhodné a únosné, resp. s jakým ještě počtem a umístěním VTE budou občané souhlasit. Tohoto detailního posouzení se znalostí místních potřeb a limitů a s respektem k právu na samosprávu nebude Změna č. 2 URP nikdy schopna.** **Vymezení akceleračních oblastí Změnou č. 2 URP znamená porušení Čl. 8 Ústavy ČR: Zaručuje se samospráva územních samosprávných celků a porušení Čl. 101, odst.1 Ústavy ČR: Obec je samostatně spravována zastupitelstvem.** Tím, že se připustil režim protiústavních akceleračních zón, se dále připustil zásahem zákonodárce zvenčí **protiprávní zásah do územních plánů**, jejichž obsah je jinak výsostným právem obcí a měst jako jednotek územních samospráv. **Podobným způsobem stát není oprávněn, a to ani zákonodárnou cestou, zasahovat do vyhrazené pravomoci obcí.** Schvalování územního plánu je proces ve finální kompetenci zastupitelstva obce, které rozhoduje o jeho pořízení, zadání i finálním vydání. Přijetím akceleračních zón došlo k protiústavnímu zásahu do práva na samosprávu v této oblasti, a pokud by došlo k povolení větrné elektrárny na základě tohoto právního předpisu, jednalo by se o rozhodnutí protiústavní rovněž v mezích citovaných článků. Právo na samosprávu je přitom garantováno přímo v Ústavě ČR. Ústavní soud k jeho významu říká: „Právo obcí na samosprávu je ústavně zaručeno a vyplývá především z čl. 8, čl. 100 odst. 1, čl. 101 odst. 1 a čl. 104 odst. 2 Ústavy. Ústavní soud dal v mnoha svých rozhodnutích najevo, že považuje místní samosprávu za nezastupitelnou složku rozvoje demokracie a opakovaně konstatoval, že místní samospráva je „výrazem práva a schopnosti místních orgánů, v mezích daných zákonem, v rámci své odpovědnosti a v zájmu místního obyvatelstva regulovat a řídit část veřejných záležitostí…" **Samospráva přitom musí mít reálnou možnost záležitosti a otázky místního významu, a to i ty, jež pro svou povahu přesahují místní nebo regionální rámec a o nichž rozhoduje ve své samostatné působnosti, řešit na základě svého svobodného uvážení.** Formou zastupitelské demokracie je tak realizována vůle občanů zastoupených na lokální a regionální úrovni a toliko odpovědností k voliči a na základě zákonného a ústavního rámce je samospráva ve svém konkrétním projevu posléze omezena… Z toho vyplývá, že obce musí mít prostřednictvím autonomního rozhodování svých zastupitelstev možnost svobodně se rozhodnout, jakým způsobem budou v mezích právního řádu spravovat záležitosti místního pořádku a rozhodovat o rozvoji území obce (nejen) prostřednictvím nástrojů územního plánování." (Nález ÚS sp. zn. IV. ÚS 938/22 ze dne 18. 8. 2023)	

Poř.č.	Připomínkové místo	Číslo jednací	Článek	AO	Připomínka	Vyhodnocení
					Z podkladů vyplývá, že centrální vymezování akceleračních oblastí výrazně omezuje možnost obcí ovlivnit budoucí využití území, rozvoj bydlení, ochranu krajiny i strategické směřování obce. Současně dochází k oslabení role zastupitelstev a místního územního plánování. **Návrh řešení:** Požaduji respektovat právo na samosprávu, platnou právní úpravu a ústavní principy a zohlednit tuto skutečnost při vymezení předmětné AOV 47 tak, že bude použit při vymezení akcelerační oblasti č. 47 Bukovec koncepčně správný nástroj územního plánování, tak aby bylo možno seriózně posoudit skutečné vlivy posuzovaného záměru a odstranit tím shora uvedený rozpor. Požaduji doplnění objektivního vyhodnocení dopadů návrhu na ústavně chráněné postavení samospráv, doplnění analýzy omezení územního plánování obcí a přepracování návrhu tak, aby byla respektována autonomie místních samospráv a princip subsidiarity. Pokud nebude možné uvedené nedostatky objektivně a přezkoumatelně odstranit, požaduji vypuštění akcelerační oblasti AOV47 – Bukovec a souvisejícího územního opatření z návrhu Změny č. 2 Územního rozvojového plánu ČR. Požaduji, aby tato shora uvedená připomínka byla samostatně a s řádným odůvodněním vypořádána. **Zdroje:** ÚSTAVNÍ SOUD ČR. Nález sp. zn. Pl. ÚS 22/22 [online]. Brno: Ústavní soud ČR, 9. 5. 2023. Dostupné z: https://www.usoud.cz/fileadmin/user_upload/Tiskova_mluvci/Publikovane_nalezy/2023/p-22-22_AN.pdf. [cit. 18. 5. 2026]. ÚSTAVNÍ SOUD ČR. Nález sp. zn. III. ÚS 709/19 [online]. Brno: Ústavní soud ČR, 12. 5. 2020. Dostupné z: https://www.usoud.cz/fileadmin/user_upload/Tiskova_mluvci/Publikovane_nalezy/2020/III._US_709_19_na_web.pdf. [cit. 18. 5. 2026]. ČESKÁ REPUBLIKA. Ústavní zákon č. 1/1993 Sb., Ústava České republiky [online]. Dostupné z: https://www.zakonyprolidi.cz/cs/1993-1. [cit. 17. 5. 2026]. RADA EVROPY. Evropská charta místní samosprávy [online]. Dostupné z: https://rm.coe.int/168007a088. [cit. 17. 5. 2026]. 10.2 Z odůvodnění návrhu Změny č. 2 Územního rozvojového plánu ČR nevyplývá, proč je nutné do práva na samosprávu zasáhnout. Obecné proklamace o nutnosti reagovat na klimatickou změnu a dosáhnout energetické soběstačnosti nejsou v tomto smyslu dostatečné, neboť Změna č. 2 nijak nespecifikuje, jak vymezení konkrétní akcelerační oblasti AOV47 přispěje k ochraně klimatu (tj. k jakému snížení produkce CO2 dojde a jaký dopad to bude mít na probíhající změnu klimatu) nebo v jakém rozsahu bude snížena závislost na fosilních palivech, resp. **jak přesně se zvýší energetická soběstačnost ČR a proč tento konkrétní případný nárůst soběstačnosti nebo naopak snížení produkce CO2 převáží nad právem na samosprávu.** Takto naprosto nelze při zásazích do ústavně zaručených práv ze strany státní moci postupovat. **Návrh řešení:** Požaduji plně respektovat právo na samosprávu, platnou právní úpravu a ústavní principy a zohlednit tuto skutečnost při odůvodnění vymezení předmětné AOV 47 tak, že bude použito takové odůvodnění Změny č. 2 URP, které odstraní výše uvedený nedostatek. Požaduji doplnění objektivního vyhodnocení dopadů návrhu na ústavně chráněné postavení samospráv, doplnění analýzy omezení územního plánování obcí a přepracování návrhu tak, aby byla respektována autonomie místních samospráv a princip subsidiarity. Pokud nebude možné uvedené nedostatky objektivně a přezkoumatelně odstranit, požaduji vypuštění akcelerační oblasti AOV47 – Bukovec a souvisejícího územního opatření z návrhu Změny č. 2 Územního rozvojového plánu ČR. Požaduji, aby tato shora uvedená připomínka byla samostatně a s řádným odůvodněním vypořádána. **10.3 Utajení procesu tvorby návrhu Změny č. 2 Územního rozvojového plánu ČR a protiprávní délka lhůty k vyjádření a nepřípustné omezení účinné participace veřejnosti a obcí** Nelze také pominout fakt, že samotná tvorba návrhu byla v rozporu se základními principy územního plánování provedena **bez jakékoli účasti obcí a dá se zodpovědně říci, že v naprostém utajení jako nějaká diverzní akce**, přičemž právě jejich obyvatelé jsou dopady takového plánování nejvíce a bezprostředně ovlivněni. **Lhůta poskytnutá územním opatřením k reakci na takovouto naprosto zásadní změnu je zcela nedostatečná** a protiprávní, neboť jde o zcela nedostatečnou lhůtu na seznámení s dopady takové zásadní změny, jakou Změna č. 2 Územního rozvojového plánu ČR je, a	

Poř.č.	Připomínkové místo	Číslo jednací	Článek	AO	Připomínka	Vyhodnocení
					formulaci stanoviska celé místní veřejnosti. **To platí zejména v kombinaci s faktem, kdy obce nebyly účastny tvorby změny tohoto návrhu, který trval cca 3 roky, což je v příkrém rozporu s délkou lhůty pro ty subjekty, kterých se tato změna bude nejvíce dotýkat. To je právě ta skutečnost, která činí délku předmětné lhůty (která jinak odpovídá liteře stavebního zákona) nezákonnou.** Vymezení akceleračních oblastí tedy nebylo vůbec projednáno s dotčenými obcemi, přestože právě obce nesou přímou odpovědnost za kvalitu života obyvatel a za dlouhodobé uspořádání svého území. Tento postup považují i kraje a to Jihočeský kraj i kraj Vysočina, kde se předmětná AOV 47 nachází, za rozpor se základními principy územního plánování, který ve svém důsledku povede k faktickému oslabení pozice obcí vůči budoucím investorům, neboť předem deklaruje „vhodnost" území pro realizaci záměrů OZE bez aktivní účasti obcí. Oba dva kraje konzistentně uplatňují názor, že vymezování ploch pro obnovitelné zdroje energie musí být výsledkem výkonu samostatné působnosti územních samospráv, nikoliv důsledkem plošných či centralizovaných rozhodnutí. **Jakýkoli postup, který tento princip obchází nebo oslabuje, je vnímán jako zásah do ústavně zaručeného práva kraje a obcí na samosprávu a jako nepřípustné narušení dělby kompetencí ve veřejné správě.** Veřejná vyhláška je doručena 15. dnem po dni jejího vyvěšení na úřední desce pořizovatele (§ 25 správního řádu). Podle § 172 odst. 3 správního řádu musí být veřejné projednání oznámeno nejméně 15 dnů předem. Z toho vyplývá, že se může konat nejdříve 30 dnů ode dne vyvěšení veřejné vyhlášky. Nejzazší lhůta konání veřejného projednání je pak 30. den ode dne doručení veřejné vyhlášky (tj. 45. den ode dne jejího vyvěšení na úřední desce pořizovatele). **Z výše uvedeného plyne, že lhůta** byla zkrácena pořizovatelem o 15 dnů na absolutně nezbytné minimum. Jediným cílem takového postupu je co nejvíce ztížit dotčené veřejnosti a obcím možnost kvalifikované obrany. Dokumentace SEA neprokazuje, že veřejnost a dotčené obce měly reálnou možnost účinně ovlivnit základní parametry návrhu akcelerační oblasti AOV47 – Bukovec již v rané fázi přípravy koncepce. Návrhy byly Ministerstvem pro místní rozvoj zveřejněny dne 14. 4. 2026, přičemž participace veřejnosti a samospráv probíhala až ve fázi již zpracovaného návrhu. V této fázi byly základní parametry akcelerační oblasti již fakticky předem stanoveny. Obce i obyvatelé tak neměli reálnou možnost ovlivnit samotný výběr lokality, rozsah návrhu ani základní strategické rozhodnutí o vymezení akcelerační oblasti. Dokumentace současně nehodnotí kvalitu participace, rozsah zapojení veřejnosti ani důsledky dlouhodobého sociálního konfliktu v území. Současné principy SEA přitom vyžadují aktivní a efektivní zapojení veřejnosti již v raných fázích přípravy koncepce, nikoli pouze formální možnost podávání připomínek k hotovému návrhu. Takový postup je v rozporu s Aarhuskou úmluvou, se směrnicí Evropského parlamentu a Rady 2001/42/ES, se zákonem č. 100/2001 Sb., o posuzování vlivů na životní prostředí, s principem participativního plánování a s požadavkem transparentního rozhodování veřejné správy. Dokumentace SEA je proto v této části nepřezkoumatelná. **Návrh řešení:** Požaduji plně respektovat právo veřejnosti a územně samosprávných celků na plnou a skutečně realizovatelnou účast při tvorbě takového návrhu a zohlednit tuto skutečnost při přípravě vymezení předmětné AOV 47 tak, že bude celý proces zopakován. Požaduji doplnění objektivního vyhodnocení kvality participace veřejnosti a samospráv, doplnění analýzy skutečné možnosti obcí ovlivnit návrh akcelerační oblasti a přepracování procesu participace tak, aby veřejnost a obce mohly reálně ovlivnit základní parametry návrhu již v rané fázi přípravy koncepce. Pokud nebude možné uvedené nedostatky objektivně a přezkoumatelně odstranit, požaduji vypuštění akcelerační oblasti AOV47 – Bukovec a souvisejícího územního opatření z návrhu Změny č. 2 Územního rozvojového plánu ČR. Požaduji, aby tato shora uvedená připomínka byla samostatně a s řádným odůvodněním vypořádána. **10.4 Jiné varianty řešení účelu Změny č. URP a s tím související nepřiměřenost zásahu do práva na samosprávu a zvoleného postupu vzhledem k platné legislativě** Jestliže je cílem státu, aby se realizovalo více OZE a obává se, že obce dobrovolně bez donucení nebudou akcelerační zóny vymezovat, **může stát k dosažení cíle využít jiné a méně invazivní prostředky než „nařizování shora"**, např. komunikaci s obcemi a jejich obyvateli nebo může motivovat investory k tomu, aby s obcemi uzavírali skutečně férové dohody, které budou samosprávám poskytovat adekvátní finanční prostředky za strpění velmi negativních dopadů provozu OZE na jejich území nebo může dokonce stát sám obcím nabídnout adekvátní finanční kompenzace. Podatel uzavírá, že z hlediska zásahu do práva na samosprávu by bylo žádoucí, aby Změna č. 2 nevymezovala žádné akcelerační oblasti, neboť není schopna na úrovni své podrobnosti posoudit jejich negativní vlivy. **Jestliže už chce**	

Poř.č.	Připomínkové místo	Číslo jednací	Článek	AO	Připomínka	Vyhodnocení
					ÚRP akcelerační oblasti řešit, pak by mohl obsahovat jen pokyn pro územní plánování obcí spočívající v nutnosti zohlednit v územních plánech potřebu vymezit akcelerační oblasti. Podatel v souvislosti se zásahem do práva na samosprávu ještě doplňuje, že vymezení akcelerační oblasti bude mít i jiné nevítané důsledky, kupř. do ochoty investorů uzavírat s obcemi v akceleračních oblastech zmíněné smlouvy o spolupráci. Je totiž zvykem, že investor, který hodlá na území obce vybudovat OZE, uzavírá s obcí plánovací smlouvy, skrze které (byť mnohdy nedostatečně) vyvažuje dopady větrných elektráren. Jakmile ale dojde k tomu, že bude vymezena akcelerační oblast, lze očekávat, že už tak nevelká ochota investorů jednat o finančních příspěvcích a jiných bonusech klesne prakticky na nulu a obce budou nuceny strpět OZE bez kompenzace. Z pohledu investorů totiž nebude logické zbytečně vynakládat finance a prodlužovat umístění záměru jednáním s obcí, která nemá žádnou možnost akcelerační zónu a z ní plynoucí omezení neakceptovat. Snadná cesta k povolení záměru **tak znamená ochuzení obcí**, které se nacházejí v akcelerační oblasti o výhody, které budou mít všechny ostatní obce ležící mimo akcelerační oblasti. **Současně je třeba poukázat na to, že je řada obcí, které na svém území OZE chtějí a rády by s investory vyjednávaly.** Už dnes je v souladu s § 122 zákona č. 283/2021 Sb., stavební zákon možné **kdekoliv v nezastavěném území povolovat záměry OZE. Pokud by samospráva chtěla vyloučit tuto možnost, musela by změnit územní plán a tuto změnu velmi dobře odůvodnit jiným veřejným zájmem**, který převažuje nad zájmem na výrobě elektřiny prostřednictvím OZE. Vzhledem k tomu, že se klimatická změna považuje za notorietu a vzhledem k tlaku na vybudování tzv. energetického mixu, který má zvýšit energetickou soběstačnost ČR, mají obce velmi malý prostor pro to, aby svoje území řešily podle svých představ. Současně ale pořád tyto tlaky na realizaci OZE narážejí na Ústavou garantované právo na samosprávu a je i v této situaci nutno **vyvažovat** jednotlivé zájmy. **Lze uzavřít, že obce jsou i bez akceleračních zón značně omezeny v právu na samosprávu.** Striktní nařízení toho, kde se ještě více usnadní podmínky pro povolování OZE, povede k tomu, že samosprávy nebudou schopny prakticky žádným způsobem zasahovat do toho, jak se má jejich území rozvíjet. Vymezení akceleračních oblastí na nadřazené úrovni zásadně předurčuje další rozhodování v území a oslabuje skutečný prostor krajů a obcí uplatnit vlastní koncepční přístup: Přestože je deklarováno zachování role samosprávy, vymezení akceleračních oblastí na nadřazené úrovni **zásadně předurčuje další rozhodování v území a oslabuje skutečný prostor krajů a obcí uplatnit vlastní koncepční přístup. Takový postup je v rozporu se zásadou subsidiarity a s ústavně chráněným právem územních samospráv na rozhodování o svém územním rozvoji.** Vymezení akceleračních oblastí bez projednání s obcemi **zásadně mění vyjednávací pozici obcí vůči investorům, neboť (protiprávně) vytváří legitimizující rámec pro tlak na realizaci záměrů bez předchozí obecní shody a bez možnosti stanovit místně přiměřené podmínky.** Navržený zásah do územního plánování **není přiměřený sledovanému cíli**, neboť existuje méně invazivní a účinnější řešení – koncepční vymezování konkrétních ploch na krajské úrovni, které Jihočeský kraj a kraj Vysočina již realizují. **Návrh řešení:** Požaduji plně respektovat právo veřejnosti a územně samosprávných celků na plnou a skutečně realizovatelnou účast při tvorbě takového návrhu a zohlednit tuto skutečnost při vymezení předmětné AOV 47 tak, že bude celý proces zopakován při respektování těchto práv. Požaduji doplnění objektivního vyhodnocení dopadů návrhu na ústavně chráněné postavení samospráv, doplnění analýzy omezení územního plánování obcí a přepracování návrhu tak, aby byla respektována autonomie místních samospráv a princip subsidiarity. Pokud nebude možné uvedené nedostatky objektivně a přezkoumatelně odstranit, požaduji vypuštění akcelerační oblasti AOV47 – Bukovec a souvisejícího územního opatření z návrhu Změny č. 2 Územního rozvojového plánu ČR. Požaduji, aby tato shora uvedená připomínka byla samostatně a s řádným odůvodněním vypořádána. **10.5 Rozpor s právem EU a se ZOZE a s tím související nepřiměřenost zásahu do práva na samosprávu a zvoleného postupu vzhledem k platné legislativě** Požadavek na vymezení akceleračních zón **na celostátní úrovni nevyplývá z práva EU**. Směrnice Evropského parlamentu a Rady (EU) 2018/2001 v konsolidovaném znění (dle její novely směrnicí RED III) v čl. 15c odst. 1 pouze stanoví, že mají členské zajistit, aby příslušné orgány přijaly jeden nebo více plánů, které jako dílčí část oblastí nezbytných pro vnitrostátní příspěvky k celkovému cíli Unie v oblasti obnovitelných zdrojů energie do roku 2030 určí oblasti pro zrychlené zavádění obnovitelných	

Poř.č.	Připomínkové místo	Číslo jednací	Článek	AO	Připomínka	Vyhodnocení
					zdrojů energie, a to pro jeden nebo více druhů obnovitelných zdrojů energie. Směrnice **neříká, že je příslušným orgánem nezbytně nutně vláda**. **Jinými slovy z tohoto ustanovení tedy nevyplývá, že by bylo nezbytně nutné vymezovat akcelerační oblasti na úrovni celostátní bez ohledu na zájmy a vůli obcí a jejich obyvatel.** Proto nelze argumentovat tak, že je pořízení a vydání ÚRP nezbytné za účelem splnění závazků ČR vůči EU. Tyto závazky mohou být splněny i tím, že akcelerační zóny vymezí obce ve svých územních plánech. Ani zákon č. 249/2025 Sb., o urychlení využívání obnovitelných zdrojů energie nevyžaduje, aby byly akcelerační zóny povinně řešeny už v ÚRP jako záměry celostátního významu a následně „přepisovány“ do zásad územního rozvoje a územních plánů obcí. Naopak tato norma počítá s tím, **že akcelerační oblasti mohou stanovit i územní plány**, jejich direktivní vymezení v ÚRP není nezbytné k dosažení cílů. S ohledem na výše popsané právo na samosprávu by tedy mělo být preferováno, aby o svém území rozhodovaly zásadně obce bez silné ingerence státu. Právě na místní úrovni je totiž možné **nejlépe** prozkoumat konkrétní podmínky v území a **vyvážit** všechny veřejné i soukromé zájmy. Naopak na ústřední úrovni, **vzhledem k měřítku ÚRP, to není možné**. Když se akcelerační zóny vymezí závazně v ÚRP, všechny podmínky pro realizaci OZE budou jen obecné a nic neříkající a nebudou schopny zajistit ochranu důležitých zájmů. **Návrh řešení:** Požaduji respektovat právo na samosprávu, platnou právní úpravu a ústavní principy a zohlednit tuto skutečnost při vymezení předmětné AOV 47 tak, že bude použit při vymezení akcelerační oblasti č. 47 Bukovec koncepčně správný nástroj územního plánování, tak aby bylo možno seriózně posoudit skutečné vlivy posuzovaného záměru a vyvážit všechny v úvahu připadající zájmy a odstranit tím shora uvedený rozpor. Pokud nebude možné uvedené nedostatky objektivně a přezkoumatelně odstranit, požaduji vypuštění akcelerační oblasti AOV47 – Bukovec a souvisejícího územního opatření z návrhu Změny č. 2 Územního rozvojového plánu ČR. Požaduji, aby tato shora uvedená připomínka byla samostatně a s řádným odůvodněním vypořádána. **10.6. Nesouhlas dotčených obcí a veřejnosti, místní referendum a hromadná petice** Návrh územního opatření AOV č. 47 Bukovec nedostatečně zohledňuje rozsah a intenzitu nesouhlasu dotčených obcí a veřejnosti s návrhem akcelerační oblasti AOV47 – Bukovec. V území přitom existuje **dlouhodobě vyjadřovaný nesouhlas** obyvatel i samospráv, který se projevil mimo jiné prostřednictvím usnesení zastupitelstev, petičních aktivit a místního referenda. Požaduji, aby tato shora uvedená připomínka byla samostatně a s řádným odůvodněním vypořádána. **10.6.1 Jednotný nesouhlas samospráv v akcelerační oblasti č. 47 Bukovec** Zastupitelstva obcí v dotčeném území přijala usnesení, kterými vyjádřila nesouhlas s vymezením akcelerační oblasti a požadovala její vypuštění z návrhu Územního rozvojového plánu České republiky. **Tento nesouhlas není izolovaný, ale představuje jednotné stanovisko samospráv v celém dotčeném území.** Na správním území města Černovice proběhlo ve dnech 3. a 4. 10. 2025 místní referendum, jehož výsledek je platný a závazný. V referendu se většina hlasujících obyvatel vyslovila proti výstavbě větrných elektráren. **Tento výsledek představuje přímé a legitimní vyjádření vůle obyvatel, které je nutné respektovat a nahrazuje ve smyslu § 87 zákona o obcích usnesení zastupitelstva obce.** Všechna zastupitelstva obcí v dotčeném území AOV47 – Bukovec přijala ve smyslu § 27 odst. 2 písm. a) zákona o obcích č. 128/2000 Sb. **usnesení, kterým vyjádřila nesouhlas** s vymezením AOV47 – Bukovec ve Změně č. 2 Územního rozvojového plánu České republiky. **Tento nesouhlas představuje jednotné stanovisko samospráv v celém dotčeném území AOV47 – Bukovec.** ➢ Obec Bořetín – Usnesení zastupitelstva č. 11/2026 ze dne 24.4.2026 a č. 12/2026 ze dne 26.5.2026. ➢ Obec Březina – Usnesení zastupitelstva č. 3/2026/5 ze dne 21.4.2026 ➢ Město Černovice – Usnesení zastupitelstva č. 42/2026 a 43/2026 ze dne 6.5.2026 ➢ Obec Drunče – Usnesení zastupitelstva ze dne 25.4.2026 ➢ Obec Hojovice – Usnesení zastupitelstva č. 228/23/2026 ze dne 27.4.2026 ➢ Obec Mnich – Usnesení zastupitelstva č. 31/2026 ze dne 27.4.2026	

Poř.č.	Připomínkové místo	Číslo jednací	Článek	AO	Připomínka	Vyhodnocení
					➢ Obec Psárov – Usnesení zastupitelstva č. 2/2026 ze dne 22.4.2026 **Návrh řešení:** Požaduji plně respektovat právo na samosprávu, platnou právní úpravu a ústavní principy a zohlednit tuto skutečnost při vymezení předmětné AOV 47 tak, že akcelerační oblast AOV47 – Bukovec a souvisejícího územní opatření bude vypuštěna z návrhu Změny č. 2 Územního rozvojového plánu ČR. Požaduji, aby tato shora uvedená připomínka byla samostatně a s řádným odůvodněním vypořádána. **10.6.2 Nesouhlas veřejnosti a hromadná petice** Současně byla podána petice podle článku 18 Listiny základních práv a svobod na zastupitelstvo Jihočeského kraje a Kraje Vysočina, MMR a MŽP, kterou podepsalo za všechny čtyři akcelerační oblasti (AOV47 – 48 – 49 – 50) celkem 3 522 občanů. Petice dokládá nesouhlas s vymezením akceleračních oblastí v daném území a upozorňuje na negativní dopady na krajinu, životní prostředí a kvalitu života obyvatel. Z podkladů vyplývá, že odpor veřejnosti není nahodilý ani individuální, ale představuje dlouhodobě formulovanou vůli významné části obyvatel dotčeného území. Přesto dokumentace SEA sociální konflikt prakticky nehodnotí a neobsahuje analýzu dlouhodobých společenských dopadů návrhu. Místní referendum i hromadné petice představují legitimní demokratické nástroje vyjadřování vůle obyvatel. Dokumentace však nevysvětluje, proč byl takto intenzivně vyjádřený nesouhlas veřejnosti (platné místní referendum s právně závazným výsledkem) a samospráv fakticky přehlédnut při vymezování akcelerační oblasti. Takový postup je v rozporu s článkem 8 Ústavy České republiky, s článkem 18 Listiny základních práv a svobod, s Aarhuskou úmluvou, s principem participativního rozhodování a s požadavkem objektivního vyhodnocení sociálních dopadů koncepce. Návrh předmětného územního opatření je proto v této části nepřezkoumatelný. **Návrh řešení:** Požaduji doplnění objektivního vyhodnocení nesouhlasu dotčených obcí a veřejnosti, doplnění hodnocení sociálních konfliktů a dlouhodobých komunitních dopadů návrhu a zohlednění výsledků místního referenda a petičních aktivit při posuzování přijatelnosti akcelerační oblasti AOV47 – Bukovec. Pokud nebude možné uvedené nedostatky objektivně a přezkoumatelně odstranit, požaduji vypuštění akcelerační oblasti AOV47 – Bukovec a souvisejícího územního opatření z návrhu Změny č. 2 Územního rozvojového plánu ČR. Požaduji, aby tato shora uvedená připomínka byla samostatně a s řádným odůvodněním vypořádána. **Zdroje:** ČESKÁ REPUBLIKA. Usnesení předsednictva České národní rady č. 2/1993 Sb., Listina základních práv a svobod [online]. Dostupné z: https://www.zakonyprolidi.cz/cs/1993-2. [cit. 17. 5. 2026]. ČESKÁ REPUBLIKA. Ústavní zákon č. 1/1993 Sb., Ústava České republiky [online]. Dostupné z: https://www.zakonyprolidi.cz/cs/1993-1. [cit. 17. 5. 2026]. UNITED NATIONS ECONOMIC COMMISSION FOR EUROPE. Aarhuská úmluva [online]. Aarhus, Dánsko, 1998. Dostupné z: https://unece.org/environment-policy/public-participation/aarhus-convention/text. [cit. 17. 5. 2026]. **10.7 Nesouhlas krajů, krajských úřadů a Senátu Parlamentu České republiky s vymezováním akceleračních oblastí** Dokumentace SEA a především návrh územního opatření AOV 47 Bukovec a jejich odůvodnění nedostatečně zohledňují **zásadní nesouhlas dotčených krajů** a Senátu Parlamentu České republiky s návrhem akcelerační oblasti AOV47 – Bukovec a s celkovým způsobem vymezování akceleračních oblastí. Rada Jihočeského kraje usnesením č. 538/2026/RK-38 ze dne 14. 5. 2026 schválila uplatnění připomínky k návrhu změny č. 2 Územního rozvojového plánu. Jihočeský kraj ve své připomínce výslovně požaduje: *„Jihočeský kraj požaduje vypuštění všech akceleračních oblastí pro obnovitelné zdroje energie ve svém správním území.“* Jihočeský kraj současně uvádí, že vymezování akceleračních oblastí nebylo projednáno s dotčenými obcemi, dochází k oslabení postavení samospráv, návrh není dostatečně odborně podložen a akcelerační oblasti nejsou v souladu s krajskými koncepčními podklady ochrany krajiny. Krajský úřad Jihočeského kraje, odbor životního prostředí, zemědělství a lesnictví, dále vydal dne 14. 5. 2026 pod č. j. KUJCK 63817/2026 nesouhlasné stanovisko k územnímu opatření o podmínkách a zmírňujících opatřeních pro akcelerační oblast AOV47 – Bukovec. Toto nesouhlasné stanovisko bylo	

Poř.č.	Připomínkové místo	Číslo jednací	Článek	AO	Připomínka	Vyhodnocení
					vydáno mimo jiné z důvodu nedostatečné ochrany krajinného rázu, nedostatečného vyhodnocení biologických a ekologických rizik, nedostatečného zohlednění krajinných hodnot a z důvodu rozporu s principy prevence a předběžné opatrnosti. Krajský úřad současně výslovně konstatuje, že: *„Tyto odborné podklady nebyly v rámci stanovení podmínek a zmírňujících opatření pro AOV47 Bukovec nijak zohledněny.“* Rada Kraje Vysočina usnesením č. 0827/15/2026/RK ze dne 11. 5. 2026 rovněž schválila připomínku k návrhu změny č. 2 Územního rozvojového plánu a zásadně nesouhlasí s návrhem akceleračních oblastí na území Kraje Vysočina, včetně AOV47 – Bukovec. Kraj Vysočina současně upozorňuje, že nebyla respektována Strategie ochrany krajinného rázu Kraje Vysočina (SOKR), nebyly splněny předchozí přísliby MŽP a krajské koncepční podklady nebyly do návrhu akceleračních oblastí zapracovány. Krajský úřad kraje Vysočina, odbor životního prostředí, zemědělství, dále vydal dne 12. 5. 2026 pod č. j. KUJI 40773/2026, OZPZ 858/2026 nesouhlasné stanovisko k územnímu opatření o podmínkách a zmírňujících opatřeních pro akcelerační oblasti na území kraje Vysočina. Toto nesouhlasné stanovisko bylo vydáno mimo jiné z důvodu nedostatečných podkladů a vyloučení podrobného zjišťování EIA, cituji: *„vzhledem k neúplnosti a případným dalším vadám podkladů, o něž se opírá navrhované územní opatření, by ke každému záměru bylo třeba provést hodnocení H 67, vydat JES a přinejmenším provést zjišťovací řízení podle zákona EIA. To by se ale zcela míjelo s účelem existence AO. Rovněž by nebylo spravedlivé investory i obyvatele dotčených obcí vystavit značné míře právní nejistoty.“* Podklady krajských samospráv a stanoviska územních subjektů představují relevantní odborné i územní informace. Dokumentace neprokazuje, jak byly tyto podklady při vymezování akceleračních oblastí zohledněny. Stanoviska krajů nepředstavují pouze politická vyjádření, ale obsahují rovněž odborné a územní podklady vztahující se ke konkrétním podmínkám území. Významný je rovněž postoj Senátu Parlamentu České republiky. Výbor pro územní rozvoj, veřejnou správu a životní prostředí přijal dne 29. 4. 2026 usnesení č. 86 k akceleračním zónám a souvisejícímu vymezování akceleračních oblastí pro obnovitelné zdroje energie. Výbor Senátu v tomto usnesení mimo jiné zdůrazňuje význam zpětné vazby z regionů, žádá vládu, aby respektovala vůli místních samospráv, upozorňuje na riziko poškození života obyvatel v obcích a podporuje úpravu legislativy akceleračních oblastí. Výbor Senátu současně výslovně uvádí: *„žádá vládu, aby respektovala vůli místních samospráv“* a dále: *„podporuje požadavek na úpravu legislativy akceleračních oblastí tak, aby zásadně nepoškozovala život obyvatel v obcích“.* Viz: https://www.senat.cz/xqw/webdav/pssenat/original/119667/100502 Dokumentace SEA však neobsahuje analýzu institucionálního a společenského konfliktu ani nevysvětluje, proč jsou zásadní odborné a samosprávné výhrady ignorovány. Přitom se nejedná o jednotlivé izolované připomínky, ale o koordinovaný nesouhlas obou dotčených krajů, nesouhlas odborných orgánů ochrany přírody, nesouhlas dotčených obcí i kritické stanovisko Senátu Parlamentu České republiky. Takový postup je v rozporu s principem participativního plánování, principem ochrany samosprávy, Aarhuskou úmluvou, článkem 8 Ústavy České republiky, cíli SEA podle směrnice 2001/42/ES, požadavkem objektivního hodnocení sociálních a institucionálních dopadů koncepce a s principem transparentního a přezkoumatelného rozhodování veřejné správy. Dokumentace SEA a návrh územního opatření jsou proto v této části nepřezkoumatelné. **Návrh řešení:** Požaduji doplnění objektivního vyhodnocení nesouhlasných stanovisek dotčených krajů, krajských úřadů, odborných orgánů ochrany přírody a Senátu Parlamentu České republiky. Současně požaduji doplnění hodnocení institucionálních a společenských konfliktů, objektivní vyhodnocení rozporu s krajskými koncepčními dokumenty, transparentní vyhodnocení nesouhlasu samospráv a přezkoumatelné odůvodnění, proč nejsou zásadní odborné a samosprávné výhrady respektovány. Pokud nebude možné uvedené nedostatky objektivně a přezkoumatelně odstranit, požaduji vypuštění akcelerační oblasti AOV47 – Bukovec a souvisejícího územního opatření z návrhu Změny č. 2 Územního rozvojového plánu ČR. Požaduji, aby tato shora uvedená připomínka byla samostatně a s řádným odůvodněním vypořádána. **Zdroje:** JIHOČESKÝ KRAJ. Připomínka k návrhu změny č. 2 územního rozvojového plánu, č. j. KUJCK 63642/2026 ze dne 14. 5. 2026.	

Poř.č.	Připomínkové místo	Číslo jednací	Článek	AO	Připomínka	Vyhodnocení
					KRAJSKÝ ÚŘAD JIHOČESKÉHO KRAJE, Odbor životního prostředí, zemědělství a lesnictví. Nesouhlasné stanovisko k územnímu opatření pro akcelerační oblast AOV47 Bukovec, č. j. KUJCK 63817/2026 ze dne 14. 5. 2026. RADA JIHOČESKÉHO KRAJE. Usnesení č. 538/2026/RK-38 k připomínce k návrhu změny č. 2 územního rozvojového plánu ze dne 14. 5. 2026. RADA KRAJE VYSOČINA. Připomínky k návrhům Změny č. 2 Územního rozvojového plánu a územních opatření, usnesení č. 0827/15/2026/RK ze dne 11. 5. 2026. SENÁT PARLAMENTU ČESKÉ REPUBLIKY, Výbor pro územní rozvoj, veřejnou správu a životní prostředí. 86. usnesení z 18. schůze konané dne 29. dubna 2026 k akceleračním zónám a souvisejícímu vymezování akceleračních oblastí pro obnovitelné zdroje energie. [online]. Dostupné z: https://www.senat.cz/xqw/webdav/pssenat/original/119667/100502. [cit. 17. 5. 2026]. **10.8 Sociální polarizace venkovských komunit a narušení komunitní soudržnosti a absence hodnocení sociální přijatelnosti a společenské akceptace návrhu** Dokumentace SEA a návrh předmětného územního opatření nehodnotí dlouhodobé sociální konflikty a narušení komunitní soudržnosti, které mohou vznikat v souvislosti s realizací rozsáhlých větrných parků ve venkovských oblastech. Konflikty kolem větrných elektráren často vedou k dlouhodobé polarizaci místních komunit, zhoršení sousedských vztahů, psychologickému stresu a narušení důvěry mezi obyvateli. Studie Hall et al. (2014) potvrzuje, že konflikty spojené s větrnými elektrárnami nejsou pouze technickým nebo environmentálním problémem, ale mají významný sociální a komunitní rozměr. Studie Devine-Wright (2009) dále upozorňuje, že pocit nespravedlivého rozhodování a ztráty kontroly nad vlastním prostředím významně zvyšuje intenzitu sociálních konfliktů. Dokumentace SEA však sociální důsledky návrhu prakticky nehodnotí a neobsahuje analýzu dlouhodobé sociální stability území. Takový postup je v rozporu s principem udržitelného rozvoje, požadavkem komplexního hodnocení sociálních dopadů, cíli územního plánování, a s požadavkem objektivního vyhodnocení dlouhodobých důsledků koncepce. **Dokumentace SEA prakticky nehodnotí sociální přijatelnost a společenskou akceptaci návrhu akcelerační oblasti AOV47 – Bukovec.** Současné odborné výzkumy přitom potvrzují, že dlouhodobá úspěšnost energetických projektů nezávisí pouze na technické proveditelnosti, ale také na důvěře veřejnosti, kvalitě participace, transparentnosti rozhodování a spravedlivém rozdělení dopadů. Dokumentace SEA a návrh územního opatření jsou proto v této části nepřezkoumatelné. **Návrh řešení:** Požaduji doplnění hodnocení sociálních konfliktů, komunitních dopadů a dlouhodobé sociální stability území a doplnění vyhodnocení psychosociálních důsledků návrhu pro místní komunity. Pokud nebude možné uvedené nedostatky objektivně a přezkoumatelně odstranit, požaduji vypuštění akcelerační oblasti AOV47 – Bukovec a souvisejícího územního opatření z návrhu Změny č. 2 Územního rozvojového plánu ČR. Požaduji, aby tato shora uvedená připomínka byla samostatně a s řádným odůvodněním vypořádána. **Zdroje:** HALL, Nina et al. Community benefits, framing and the social acceptance of offshore wind farms: An experimental study in England [online]. Energy Research & Social Science, 2014. Dostupné z: https://tethys.pnnl.gov/publications/community-benefits-framing-social-acceptance-offshore-wind-farms-experimental-study. [cit. 17. 5. 2026]. DEVINE-WRIGHT, Patrick. Rethinking NIMBYism: The role of place attachment and place identity in explaining place-protective action [online]. Journal of Community & Applied Social Psychology, 2009. Dostupné z: https://onlinelibrary.wiley.com/doi/10.1002/casp.1004. [cit. 17. 5. 2026]. 10.9 Nepřiměřenost zásahu do práva obcí na samosprávu a) Dokumentace SEA vychází z předpokladu přijatelnosti navržené akcelerační oblasti AOV47 – Bukovec a současně předpokládá, že navržené řešení představuje legitimní nástroj naplňování veřejného zájmu v oblasti rozvoje obnovitelných zdrojů energie. Současně však realizace akcelerační oblasti může významným způsobem ovlivnit budoucí rozvoj dotčeného území, způsob jeho využívání a možnosti výkonu samostatné působnosti dotčených obcí.	

Poř.č.	Připomínkové místo	Číslo jednací	Článek	AO	Připomínka	Vyhodnocení
					Vymezení akcelerační oblasti přitom může dlouhodobě ovlivňovat územní rozvoj, krajinnou koncepci, rozvoj obytných funkcí, ochranu přírodních hodnot i další oblasti, které jsou standardně součástí samostatné působnosti územních samosprávných celků. **Dokumentace tak současně předpokládá realizaci významného zásahu do budoucího uspořádání území a současně předpokládá, že tento zásah nepředstavuje nepřiměřené omezení práva obcí na samosprávu.** Nebyla však identifikována transparentní metodika, která by umožňovala ověřit, jakým způsobem byla přiměřenost tohoto zásahu vyhodnocena. b) Pořizovatel předpokládá existenci veřejného zájmu na rozvoji obnovitelných zdrojů energie, avšak dokumentace neumožňuje ověřit, zda rozsah zásahů do práva obcí na samosprávu odpovídá požadavku proporcionality. Není zejména zřejmé, zda a jak byly při hodnocení zohledněny: ➢ rozsah omezení budoucích rozvojových možností obcí, ➢ dopady na samostatnou působnost obcí v oblasti územního plánování, ➢ omezení možnosti rozhodovat o budoucím prostorovém uspořádání území, ➢ dopady na dlouhodobou rozvojovou koncepci obcí, ➢ existence méně zatěžujících řešení, ➢ intenzita zásahů do ústavně chráněného práva na samosprávu, ➢ objektivní poměřování veřejného přínosu a rozsahu zásahů do práv obcí. Dokumentace současně neobsahuje vysvětlení metodiky ani podkladů, ze kterých vychází závěr, že navržené řešení představuje přiměřené omezení práva obcí na samosprávu. Bez takového vysvětlení nelze objektivně ověřit správnost závěru o přijatelnosti navrženého řešení. c) Dokumentace dospívá k závěru o přijatelnosti navrženého řešení. Současně však připouští dlouhodobé zásahy do charakteru území a budoucího prostorového uspořádání území, aniž by vysvětlila, jak byly tyto zásahy poměřeny s právem obcí na samosprávu. Obě tvrzení nemohou bez dalšího současně obstát. Pokud identifikované zásahy do práva obcí na samosprávu představují přiměřené omezení, musí být vysvětleno, z jakých podkladů a metodických kritérií bylo tohoto závěru dosaženo. Pokud takové posouzení provedeno nebylo, nelze objektivně tvrdit, že navržené řešení představuje přiměřený zásah. Nelze současně předpokládat dlouhodobou změnu charakteru a budoucího využití území a současně bez vysvětlení metodiky uzavřít, že tato změna představuje přiměřené omezení ústavně chráněného práva obcí na samosprávu. d) Ústava České republiky v čl. 8 garantuje ochranu územní samosprávy a čl. 101 odst. 4 stanoví, že zásahy státu do činnosti územních samosprávných celků mohou být prováděny pouze způsobem stanoveným zákonem a jen vyžaduje-li to ochrana zákona. Judikatura Ústavního soudu i Nejvyššího správního soudu současně dlouhodobě vychází z požadavku, že zásahy do ústavně zaručeného práva na samosprávu musí sledovat legitimní cíl, být nezbytné a nesmějí překročit přiměřenou míru zásahu. Zákon č. 100/2001 Sb., stavební zákon i směrnice Evropského parlamentu a Rady 2001/42/ES současně vyžadují přezkoumatelné vyhodnocení významných důsledků navrhovaného řešení. Požadavek nesměřuje k nahrazení navazujícího procesu EIA ani k požadavku na vymezení budoucí územní politiky obcí, ale k přezkoumatelnosti závěrů dokumentace a možnosti ověřit, z jakých podkladů její závěry vycházejí. Bez takového vysvětlení nelze objektivně posoudit skutečný rozsah zásahu do práva obcí na samosprávu. e) Dokumentace předpokládá přijatelnost navrženého řešení, avšak neumožňuje ověřit, z jakých podkladů vychází závěr o přiměřenosti zásahů do práva obcí na samosprávu. Výsledkem je vnitřní rozpor mezi deklarovanou přijatelností návrhu a rozsahem jeho vyhodnocení. Tato skutečnost zpochybňuje přezkoumatelnost dokumentace. **Návrh řešení:**	

Poř.č.	Připomínkové místo	Číslo jednací	Článek	AO	Připomínka	Vyhodnocení
					Požaduji vysvětlení metodiky a podkladů, ze kterých dokumentace vychází při závěru o přiměřenosti zásahů do práva obcí na samosprávu a při poměřování veřejného zájmu s ústavně chráněným postavením územních samosprávných celků. Současně požaduji doplnění závazných podmínek pro navazující rozhodování, které zajistí transparentní vyhodnocení zásahů do samosprávy a objektivní poměřování veřejných a ústavně chráněných zájmů. Pokud nebude možné uvedené nedostatky objektivně a přezkoumatelně odstranit, požaduji vypuštění akcelerační oblasti AOV47 – Bukovec a souvisejícího územního opatření z návrhu Změny č. 2 Územního rozvojového plánu ČR. Požaduji, aby tato shora uvedená připomínka byla samostatně a s řádným odůvodněním vypořádána. **XI. ZÁVĚREČNÉ STANOVISKO K NÁVRHU ZMĚNY Č. 2 ÚZEMNÍHO ROZVOJOVÉHO PLÁNU ČR A NÁVRHU ÚZEMNÍHO OPATŘENÍ O VYMEZENÍ AOV Č. 47 BUKOVEC VČETNĚ SOUVISEJÍCÍ DOKUMENTACE SEA A JEJÍHO ODŮVODNĚNÍ** Na základě níže uvedených skutečností je zřejmé, že návrh vymezení akcelerační oblasti AOV47 – Bukovec trpí zásadními věcnými i právními vadami a **neobstojí při případném přezkumu ve správním soudnictví ve smyslu § 310 stavebního zákona.** Územní opatření jsou vydávána na centrální úrovni, jsou závazná pro navazující správní řízení a nepodléhají klasickým opravným prostředkům, čímž fakticky předurčují budoucí využití území. V praxi tak předurčují využití území bez ohledu na vůli krajů a obcí, aniž by těmto samosprávám zůstala **reálná možnost** záměry v území odmítnout nebo podstatně modifikovat. Deklarované zachování role samosprávy **se tím stává čistě formálním.** Považuji za zásadní, že stát prostřednictvím územních opatření podle ZOZE: ➢ **přenáší odpovědnost za konflikty v území na kraje a obce,** ➢ **oslabuje legitimitu územního plánování jako nástroje vyvažování veřejných a soukromých zájmů,** ➢ **a vytváří prostředí právní nejistoty, které neurychlí výstavbu OZE, ale naopak povede ke sporům, odporu místních komunit a následným soudním přezkumům.** Stát připouští realizaci záměrů v území dříve, než jsou známy jejich skutečné dopady, jde tedy o popření preventivního principu. **Takový přístup znamená, že stát připouští realizaci záměrů v území dříve, než jsou známy jejich skutečné dopady, a teprve následně se snaží tyto dopady korigovat.** Tím dochází k popření preventivního principu, na němž je postavena ochrana veřejných zájmů i důvěra obyvatel v rozhodování veřejné správy. Takový přístup je v rozporu se zásadou předběžné opatrnosti a dlouhodobě uplatňovanými principy ochrany životního prostředí, kdy má být vzniku nepřijatelných vlivů předcházeno, nikoli je řešit až dodatečně po jejich vzniku jejich reálných dopadů, a že takový postup je nejen nevhodný, ale i kontraproduktivní. **Akcelerace výstavby nemůže být vykoupena rezignací na kvalitu rozhodování a na respekt k území.** **Níže popsaný masivní a jednotný nesouhlas obcí a obyvatel představuje významný indikátor nepřiměřenosti zásahu do území** a potvrzuje, že vymezení akcelerační oblasti není společensky akceptovatelné. Nerespektování těchto projevů vůle je v rozporu s principem samosprávy podle článku 8 Ústavy České republiky a se zákonem č. 128/2000 Sb., o obcích, a současně je v rozporu s požadavky na účast veřejnosti podle Aarhuské úmluvy. Vzhledem k těmto důvodům se usnesl Výbor pro územní rozvoj, veřejnou správu a životní prostředí Senátu ČR, svým usnesením č. 86 z 29.4.2026 mimo jiné v bodě III. na tom, **aby vláda ČR respektovala vůli místních samospráv.** Všechny obce v předmětné akcelerační oblasti se prostřednictvím svých zástupců zúčastnily veřejného projednání předmětné změny dne 15.5.2026 v Praze. Jak jsme uvedli, realizaci staveb VTE za využití akceleračních zón a tedy i ustanovení těchto zón **považujeme za jednání protiústavní**, a zásadní právní argumentace zde existuje dle našeho názoru rovněž v případě realizace staveb VTE ad hoc. To proto, že **dané stavby zasahují do ústavních práv ostatních subjektů v mnoha rovinách.** Stavby VTE trvale zasahují do krajiny a tím do vlastnických práv, mohou závažně ohrozit životní prostředí a zdraví, trvale zasahují do kvality bydlení v daném regionu tímto zásahem a devalvují trvale vlastnictví ostatních subjektů. Vymezení akcelerační oblasti tak představuje nepřiměřený zásah do práv dotčených osob, zejména do vlastnických práv podle článku 11 Listiny základních práv a svobod, a není prokázáno, že je nezbytný a přiměřený sledovanému veřejnému zájmu. V textu připomínek uvedené články ústavního pořádku ČR jsou mimo jiné provedena v právním	

Poř.č.	Připomínkové místo	Číslo jednací	Článek	AO	Připomínka	Vyhodnocení
					řádu ČR např. v § 1042 občanského zákoníku: Vlastník se může domáhat ochrany proti každému, kdo neprávem do jeho vlastnického práva zasahuje nebo je ruší jinak než tím, že mu věc zadržuje. V duchu a smyslu tohoto ustanovení nelze předmětné územní opatření chápat jinak, než jako **výrazný, trvalý a neodstranitelný zásah a rušení našeho vlastnického práva,** za současného vážného narušování našeho zdraví a kvality života, a to bez relevantních a jakkoli ospravedlnitelných důvodů s výjimkou zisku soukromých investorů. Dokumentace SEA a návrh územního opatření dále neobsahují řádné posouzení kumulativních a synergických vlivů, vychází z modelového a nepřezkoumatelného řešení, odkládá posouzení klíčových dopadů do navazujících řízení a je vnitřně rozporná. Současně je založena na nesprávném skutkovém stavu, zejména ve vztahu k ochraně vodních zdrojů a dalším limitům území. Návrh dále neprokazuje, že nedojde k významným negativním vlivům na životní prostředí, krajinný ráz, biodiverzitu, veřejné zdraví ani na lokality soustavy Natura 2000. Nebyla prokázána ani absence negativních dopadů na obyvatelstvo a majetkové poměry v území. Dokumentace neobsahuje variantní řešení, neodůvodňuje výběr lokality a nestanoví účinná zmírňující opatření. Přesto uzavírá, že záměr je akceptovatelný, aniž by tento závěr byl podložen odpovídajícími podklady. **Navrhuji dále důkaz výše uvedených tvrzení provedením nového hodnocení SEA, které předložíme Ministerstvu pro místní rozvoj do dne 30.6.2027.** **Navržené řešení představuje naprosto brutální zásah do charakteru krajiny, kvality života obyvatel i majetkových práv a narušení jejich legitimního očekávání, že tyto hodnoty budou zachovány ve vztahu k dosavadnímu územnímu plánování a dlouhodobě deklarovanému udržitelnému rozvoji území.** Z výše uvedených důvodů je návrh nepřezkoumatelný, nezákonný a nesplňuje požadavky na ochranu veřejných zájmů. Nesouhlasím s použitím předmětného územního opatření ve smyslu příslušných ustanovení stavebního zákona a zákona č. 249/2025 Sb., o urychlení využívání obnovitelných zdrojů energie (ZOZE), neboť tento nástroj představuje koncepčně chybný, právně rizikový a prakticky nepřiměřený zásah do systému územního plánování, který není způsobilý zajistit vyváženou ochranu veřejných zájmů. Návrh v předložené podobě není dostatečně odůvodněn, není podložen odbornými daty, je v rozporu s právními předpisy ČR i EU a může mít závažné dopady na krajinu, životní prostředí i obyvatele, **proto požaduji především vyřazení Akcelerační oblasti a Územního opatření k AOV47 z návrhu Změny č. 2 Územního rozvojového plánu ČR.** Pro případ, že tomuto požadavku nebude vyhověno, požaduji zásadní přepracování návrhu tohoto územního opatření, dokumentace SEA a návrhu Změny č. 2 ÚRP ČR ve smyslu podaných připomínek tak, aby byl v souladu s právními předpisy a byly řádně vyhodnoceny jeho dopady. Žádáme, aby tyto připomínky byly řádně (nikoliv tedy výhradně pomocí tzv. umělé inteligence) samostatně a jednotlivě ((všechny shora jakýmkoliv číslem (dvojmístným nebo třímístným očíslované i když se nevyhnutelně částečně překrývají) vypořádány v souladu se zákonem č. 500/2004 Sb., správní řád, zejména s § 172 odst. 4 a v případě vlastníků dotčených nemovitých věcí přiměřeně ve smyslu § 172 odst. 5 téhož zákona, a aby bylo u každé připomínky uvedeno konkrétní, věcné a přezkoumatelné odůvodnění přijatého řešení.	
4694.	Ivan Bauer	MMR-51694-2026-81	99cza	AOV47	Věc: PŘIPOMÍNKY K NÁVRHU ZMĚNY Č. 2 ÚZEMNÍHO ROZVOJOVÉHO PLÁNU ČR PŘIPOMÍNKY K VYHODNOCENÍ VLIVŮ NÁVRHU ZMĚNY Č. 2 ÚZEMNÍHO ROZVOJOVÉHO PLÁNU NA UDRŽITELNÝ ROZVOJ ÚZEMÍ PŘIPOMÍNKY K VYHODNOCENÍ VLIVŮ NÁVRHU ÚZEMNÍHO OPATŘENÍ O VYMEZENÍ AKCELERAČNÍ OBLASTI AOV 47 - BUKOVEC V NÁVRHU ZMĚNY Č. 2 ÚZEMNÍHO ROZVOJOVÉHO PLÁNU NA UDRŽITELNÝ ROZVOJ ÚZEMÍ PŘIPOMÍNKY K NÁVRHU ÚZEMNÍHO OPATŘENÍ O VYMEZENÍ AKCELERAČNÍ OBLASTI AOV 47 - BUKOVEC V NÁVRHU ZMĚNY Č. 2 ÚZEMNÍHO ROZVOJOVÉHO PLÁNU NÁZEV ZÁMĚRU: AKCELERAČNÍ OBLAST AOV47 – BUKOVEC Podávám dle § 97 zák. č. 283/2021 sb., stavební zákon k návrhu Změny č. 2 Územního rozvojového plánu ČR níže uvedené připomínky k návrhu změny č. 2 Územního rozvojového plánu ČR včetně jejího odůvodnění, připomínky k vyhodnocení vlivů návrhu změny č. 2 Územního rozvojového plánu ČR na udržitelný rozvoj území včetně jeho odůvodnění, připomínky k vyhodnocení vlivů návrhu územního opatření o vymezení akcelerační oblasti AOV 47 - Bukovec v návrhu změny č. 2 územního rozvojového plánu na udržitelný rozvoj území včetně jeho odůvodnění a připomínky k návrhu územního opatření	**Akceptováno.** Akcelerační oblast AOV47 – Bukovec byla vypuštěna.

Poř.č.	Připomínkové místo	Číslo jednací	Článek	AO	Připomínka	Vyhodnocení
					obecné povahy pro akcelerační oblast AOV 47 - Bukovec o podmínkách a zmírňujících opatřeních podle zákona o urychlení využívání obnovitelných zdrojů energie v návrhu změny č. 2 Územního rozvojového plánu ČR, včetně jeho odůvodnění. **III. NÁZEV ZÁMĚRU** Akcelerační oblast AOV47 – Bukovec **IV. DOTČENÉ ÚZEMÍ** Rozloha akcelerační oblasti AOV47 – Bukovec je 11,8 km2 a odhadovaný maximální celkový instalovaný výkon záměrů pro využití obnovitelného zdroje – energie větru umístitelných v této akcelerační oblasti je 115,5 MW. Akcelerační oblast AOV47 – Bukovec byla navržena v katastrálních územích: Kraj Vysočina: ORP Pelhřimov ➢ 655066 Chválkov u Kamenice nad Lipou v obci Mnich ➢ 640719 Hojovice v obci Hojovice ➢ 626830 Dobešov u Černovic v obci Černovice ➢ 626864 Vlkosovice v obci Černovice ➢ 608173 Bořetín v obci Bořetín Jihočeský kraj: ORP Jindřichův Hradec ➢ 614050 Březina u Deštné v obci Březina ➢ 632686 Drunče v obci Drunče ORP Tábor ➢ 736406 Tříklasovice v obci Psárov ➢ 736392 Psárov v obci Psárov Územní opatření k AOV47 – Bukovec a současně na širší území, které může být navrženým řešením přímo či nepřímo ovlivněno. Jedná se o území s významnými krajinnými a přírodními hodnotami a klidovým obytným prostředím, které nejsou návrhem dostatečně respektovány. **V. NĚKTERÉ POUŽITÉ ZKRATKY A POJMY A FORMULACE** Zkratky pojmy, které se mohou v připomínkách vyskytovat, popř. i v jejich kombinacích: Změna/Změna č.2/změna č. 2 URP/návrh změny/návrh změny č.2 - návrh změny č. 2 Územního rozvojového plánu ČR včetně jeho odůvodnění UO/územní opatření/návrh územního opatření - návrh územního opatření obecné povahy pro akcelerační oblast AOV 47 - Bukovec o podmínkách a zmírňujících opatřeních podle zákona o urychlení využívání obnovitelných zdrojů energie v návrhu změny č. 2 Územního rozvojového plánu ČR včetně jeho odůvodnění Dokumentace SEA/Posouzení SEA/vyhodnocení vlivů na území/SEA/posouzení - vyhodnocení vlivů návrhu změny č. 2 Územního rozvojového plánu ČR na udržitelný rozvoj území včetně jeho odůvodnění a vyhodnocení vlivů návrhu územního opatření o vymezení akcelerační oblasti AOV 47 - Bukovec v návrhu změny č. 2 územního rozvojového plánu na udržitelný rozvoj území včetně jeho odůvodnění Odůvodnění/Odůvodnění UO/Odůvodnění územního opatření/Odůvodnění Změny - odůvodnění opatření obecné povahy pro akcelerační oblast AOV 47 Bukovec Dokumentace – návrh Změny č. 2 URP ČR, návrh územního opatření obecné povahy pro akcelerační oblast AOV 47 - Bukovec a související dokumentace SEA Odůvodnění SEA – odůvodnění vyhodnocení vlivů návrhu změny č. 2 Územního rozvojového plánu ČR na udržitelný rozvoj území a odůvodnění vyhodnocení vlivů návrhu územního opatření o vymezení akcelerační oblasti AOV 47 - Bukovec v návrhu změny č. 2 územního rozvojového plánu na udržitelný rozvoj území AO/AOV/akcelerační zóna – akcelerační oblast dle změny č. 2 Územního rozvojového plánu ČR AO 47/AOV 47/AO Bukovec/AOV Bukovec – akcelerační oblast AOV 47 Bukovec URP – Územní rozvojový plán České republiky	

Poř.č.	Připomínkové místo	Číslo jednací	Článek	AO	Připomínka	Vyhodnocení
					MŽP – Ministerstvo životního prostředí, KrÚ/Krajský úřad – Krajský úřad Kraje Vysočina nebo Krajský úřad Jihočeského kraje, OŽPZ – Krajský úřad Kraje Vysočina, odbor životního prostředí a zemědělství MPO – Ministerstvo průmyslu a obchodu, MMR – Ministerstvo pro místní rozvoj, VÚKOZ – Výzkumný ústav pro krajinu, AOPK – Agentura ochrany přírody a krajiny, ČSO – Česká společnost ornitologická, ČESON – Česká společnost pro ochranu netopýrů, OZE – obnovitelné zdroje energie, VTE – vysoká větrná elektrárna, FVE – fotovoltaická elektrárna UP – územní plán, ZUR – zásady územního rozvoje, UPD – územně plánovací dokumentace, ZPF – zemědělský půdní fond, JES - jednotné environmentální stanovisko, GIS – geografický informační systém, NDOP – Nálezová databáze ochrany přírody, PUPFL – pozemek určený k plnění funkcí lesa, DOSS – dotčený orgán státní správy, SOKR – Strategie ochrany krajinného rázu kraje Vysočina, O – ohrožený druh, SO – silně ohrožený druh, KO – kriticky ohrožený druh, EU nebo evropský druh – druh chráněných podle Evropských společenství, ZCHÚ – zvláště chráněné území, NKP – národní kulturní památka, VPZ - vesnická památková zóna, CHKO – chráněná krajinná oblast, ÚSES – územní systém ekologické stability, VKP – významný krajinný prvek, MA21 – Místní agenda 21 zákon o JES – zákon č. 148/2023 Sb., o jednotném environmentálním stanovisku st.z./StZ – zákon č. 283/2021 Sb., stavební zákon směrnice RED III. - Směrnice Evropského parlamentu a Rady (EU) 2023/2413 ze dne 18. října 2023, kterou se mění směrnice (EU) 2018/2001, nařízení (EU) 2018/1999 a směrnice 98/70/ES, pokud jde o podporu energie z obnovitelných zdrojů, a zrušuje směrnice Rady (EU) 2015/652 Zákon o EIA – zákon č. 100/2001 Sb., o posuzování vlivů na životní prostředí a o změně některých souvisejících zákonů (zákon o posuzování vlivů na životní prostředí) vodní zákon - zákon š. 254/2001 Sb., o vodách a o změně některých zákonů (vodní zákon) lesní zákon – zákon š. 289/1995 Sb., o lesích a o změně některých zákonů (lesní zákon) zákon o ochraně ZPF – zákon č. 334/1992 Sb., o ochraně zemědělského půdního fondu zákon o ŽP – zákon č. 17/1992 Sb., o životním prostředí správní řád – zákon č. 500/2004 Sb., správní řád ZOZE - Zákon č. 249/2025 Sb., o urychlení využívání některých obnovitelných zdrojů energie a o změně souvisejících zákonů (zákon o urychlení využívání obnovitelných zdrojů energie), Směrnice o ptácích - Směrnice Rady č. 79/409/EHS z 2. dubna 1979 o ochraně volně žijících ptáků, Směrnice o stanovištích - Směrnice Rady č. 92/43/EHS z 21. května 1992 o ochraně přírodních stanovišť, volně žijících živočichů a planě rostoucích rostlin vyhláška č. 142/2018 Sb., - vyhláška Ministerstva životního prostředí č. 142/2018 Sb., o náležitostech posouzení vlivu záměru a koncepce na evropsky významné lokality a ptačí oblasti a o náležitostech hodnocení vlivu závažného zásahu na zájmy ochrany přírody a krajiny, Metodika MŽP – Metodika ke stanovování podmínek zmírňujících opatření v návrhu územního opatření podle zákona č. 249/2025 Sb., o urychlení využívání některých obnovitelných zdrojů energie a o změně souvisejících zákonů (zákon o urychlení využívání obnovitelných zdrojů energie) Jednotné i množné číslo sloves a zájmen se vztahuje k podateli připomínek	

Poř.č.	Připomínkové místo	Číslo jednací	Článek	AO	Připomínka	Vyhodnocení
					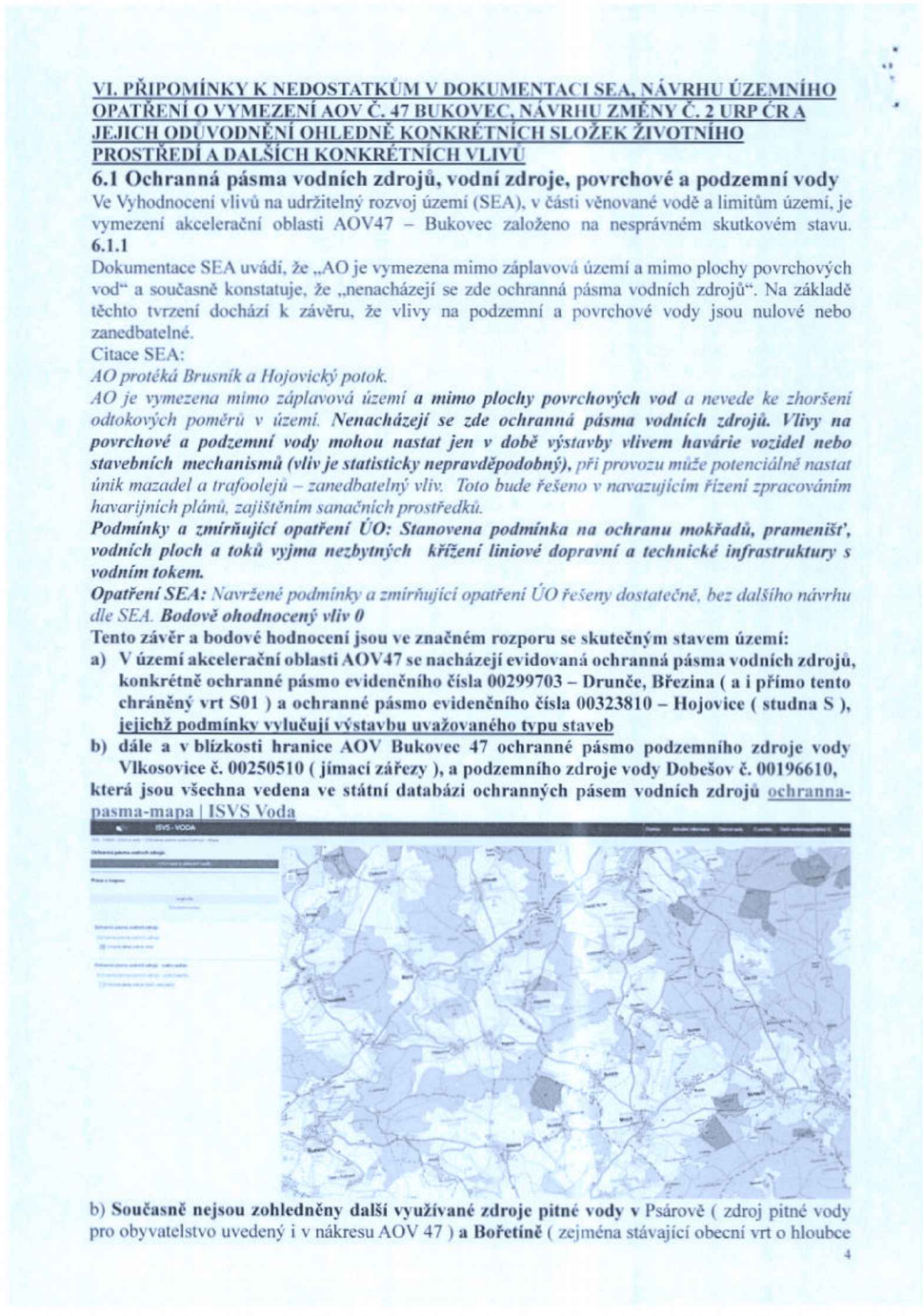	

VI. PŘIPOMÍNKY K NEDOSTATKŮM V DOKUMENTACI SEA, NÁVRHU ÚZEMNÍHO OPATŘENÍ O VYMEZENÍ AOV Č. 47 BUKOVEC, NÁVRHU ZMĚNY Č. 2 URP ČR A JEJICH ODŮVODNĚNÍ OHLEDNĚ KONKRÉTNÍCH SLOŽEK ŽIVOTNÍHO PROSTŘEDÍ A DALŠÍCH KONKRÉTNÍCH VLIVŮ

6.1 Ochranná pásma vodních zdrojů, vodní zdroje, povrchové a podzemní vody

Ve Vyhodnocení vlivů na udržitelný rozvoj území (SEA), v části věnované vodě a limitům území, je vymezení akcelerační oblasti AOV47 – Bukovec založeno na nesprávném skutkovém stavu.

6.1.1

Dokumentace SEA uvádí, že „AO je vymezena mimo záplavová území a mimo plochy povrchových vod" a současně konstatuje, že „nenacházejí se zde ochranná pásma vodních zdrojů". Na základě těchto tvrzení dochází k závěru, že vlivy na podzemní a povrchové vody jsou nulové nebo zanedbatelné.

Citace SEA:

AO protéká Brusník a Hojovický potok.

AO je vymezena mimo záplavová území ***a mimo plochy povrchových vod*** *a nevede ke zhoršení odtokových poměrů v území.* ***Nenacházejí se zde ochranná pásma vodních zdrojů. Vlivy na povrchové a podzemní vody mohou nastat jen v době výstavby vlivem havárie vozidel nebo stavebních mechanismů (vliv je statisticky nepravděpodobný),*** *při provozu může potenciálně nastat únik mazadel a trafoolejů – zanedbatelný vliv. Toto bude řešeno v navazujícím řízení zpracováním havarijních plánů, zajištěním sanačních prostředků.*

Podmínky a zmírňující opatření ÚO: Stanovena podmínka na ochranu mokřadů, pramenišť, vodních ploch a toků vyjma nezbytných křížení liniové dopravní a technické infrastruktury s vodním tokem.

Opatření SEA: *Navržené podmínky a zmírňující opatření ÚO řešeny dostatečně, bez dalšího návrhu dle SEA.* ***Bodově ohodnocený vliv 0***

Tento závěr a bodové hodnocení jsou ve značném rozporu se skutečným stavem území:

a) **V území akcelerační oblasti AOV47 se nacházejí evidovaná ochranná pásma vodních zdrojů, konkrétně ochranné pásmo evidenčního čísla 00299703 – Drunče, Březina (a i přímo tento chráněný vrt S01) a ochranné pásmo evidenčního čísla 00323810 – Hojovice (studna S), jejichž podmínky vylučují výstavbu uvažovaného typu staveb**

b) **dále a v blízkosti hranice AOV Bukovec 47 ochranné pásmo podzemního zdroje vody Vlkosovice č. 00250510 (jímací zářezy), a podzemního zdroje vody Dobešov č. 00196610,**

která jsou všechna vedena ve státní databázi ochranných pásem vodních zdrojů ochranna-pasma-mapa | ISVS Voda

b) **Současně nejsou zohledněny další využívané zdroje pitné vody v** Psárově (zdroj pitné vody pro obyvatelstvo uvedený i v nákresu AOV 47) **a Bořetíně** (zejména stávající obecní vrt o hloubce

4

Poř.č.	Připomínkové místo	Číslo jednací	Článek	AO	Připomínka	Vyhodnocení
					50m a vodojem, oboje ve vzdálenosti do 300m od hranice AOV47, dtto plánovaný obecní vrt a přívod k vodojemu) ani závislost obyvatel na individuálních studních. c) Dále se nachází v území dalších asi 10 bezejmenných toků, nejenom výše dva pojmenované potoky, viz příslušné mapy vodni-nadrze-mapa | ISVS Voda:  d) Dále se v území nachází nejméně 4 vodní nádrže, je jednoduše patrno na mapy.com. 5	

Poř.č.	Připomínkové místo	Číslo jednací	Článek	AO	Připomínka	Vyhodnocení
					e) **Dále se přímo v AOV nebo v okolí nachází řada pramenišť a mokřadů, viz např. mapy.com.** 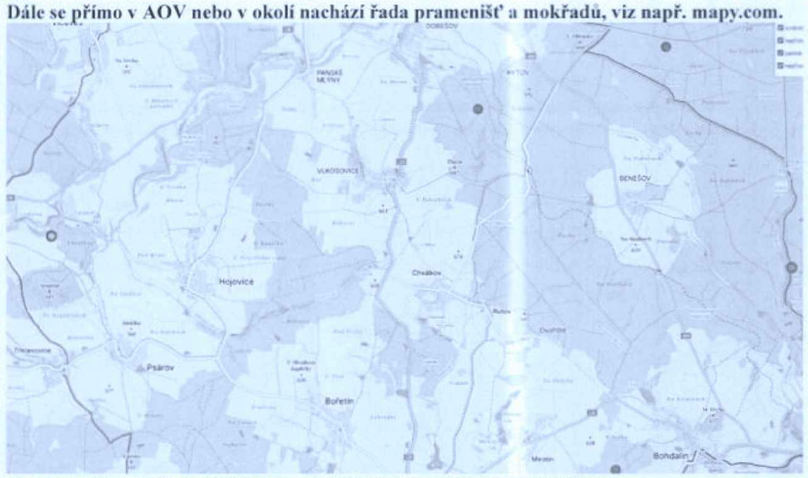 **Např. v k.ú. Drunče se nachází cenné rašelinné mokřady a další biotopy.** 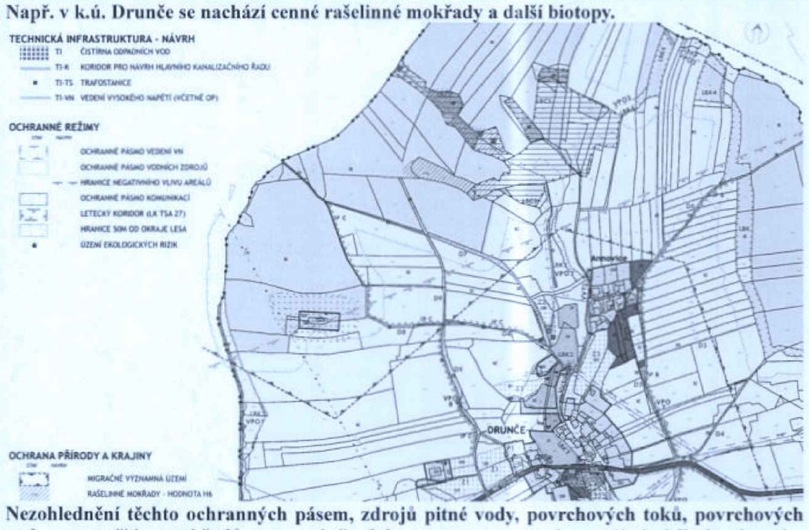 **Nezohlednění těchto ochranných pásem, zdrojů pitné vody, povrchových toků, povrchových vod, pramenišť a mokřadů znamená, že dokumentace nepracuje s reálnými limity území a podhodnocuje rizika pro podzemní i povrchové vody.** Požaduji, aby tato shora uvedená připomínka byla samostatně a s řádným odůvodněním vypořádána. **6.1.2** **Současně je bagatelizován vliv stavebních zásahů, zejména zakládání větrných elektráren, budování komunikací** a manipulace s technickými kapalinami, přestože dokumentace sama připouští možnost havárií a úniků látek. Citace SEA: 6	

Poř.č.	Připomínkové místo	Číslo jednací	Článek	AO	Připomínka	Vyhodnocení
					Např. v k.ú. Drunče se nachází cenné rašelinné mokřady a další biotopy. 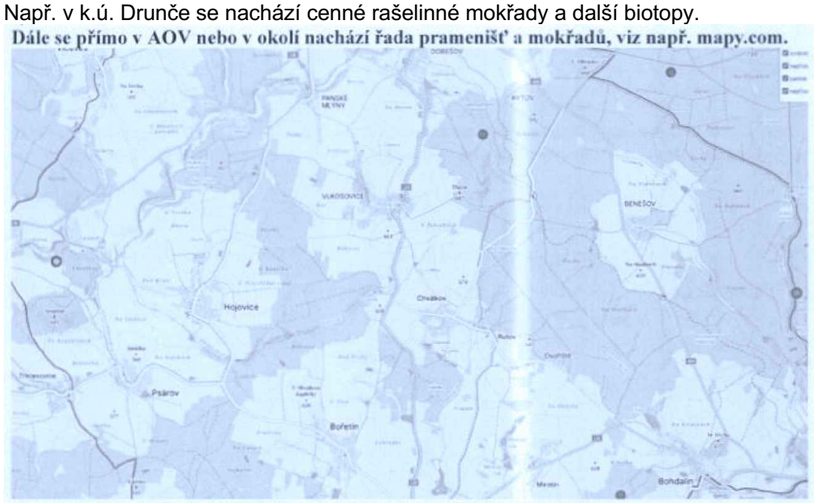 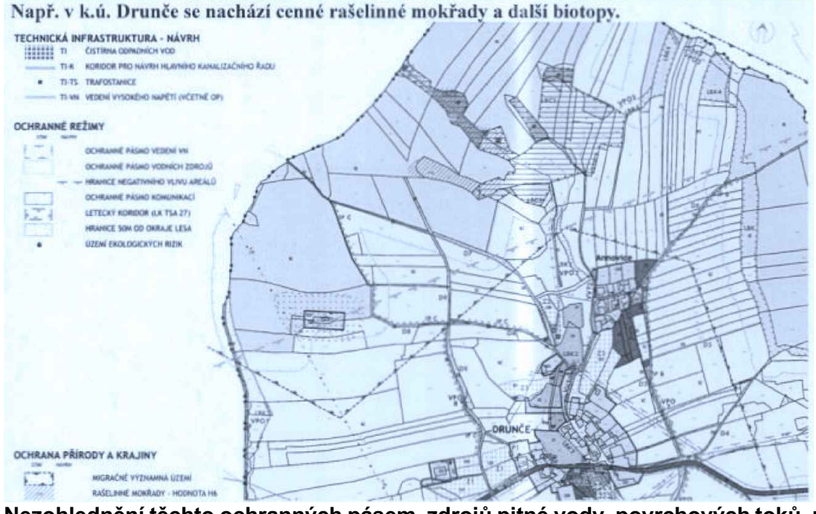 **Nezohlednění těchto ochranných pásem, zdrojů pitné vody, povrchových toků, povrchových vod, pramenišť a mokřadů znamená, že dokumentace nepracuje s reálnými limity území a podhodnocuje rizika pro podzemní i povrchové vody.** Požaduji, aby tato shora uvedená připomínka byla samostatně a s řádným odůvodněním vypořádána. **6.1.2** **Současně je bagatelizován vliv stavebních zásahů, zejména zakládání větrných elektráren, budování komunikací a manipulace s technickými kapalinami, přestože dokumentace sama připouští možnost havárií a úniků látek.** Citace SEA: *VTE jsou zakládány v malé hloubce pod terénem (2-4 m), s betonáží v malé ploše (cca 400 m2) – z hlediska vlivu na horninové prostředí je vliv hodnocen jako zanedbatelný. AO je vymezena mimo ložiska nerostných surovin a mimo svahové deformace nacházející se v území. V severní části AO poddolovaná území. Vliv je hodnocen jako nulový.* *Podmínky a zmírňující opatření ÚO: Vliv zanedbatelný, stanovena podmínka při umisťování záměrů OZE respektovat.* *Opatření SEA: Bez dalšího návrhu dle SEA.*	

Poř.č.	Připomínkové místo	Číslo jednací	Článek	AO	Připomínka	Vyhodnocení
					Bodově ohodnocený vliv 0 Oproti tomu citace z textu Územního opatření o stanovení AOV47 (ÚO): *V místě základů větrné elektrárny a zařízení související infrastruktury nebudou prováděny terénní úpravy, kterými by se původní úroveň terénu zvyšovala o více než 5,0 m nebo snižovala o více než 5,0 m. Podmínka se nevztahuje na případné dočasné terénní úpravy po dobu výstavby větrné elektrárny.*** Tento závěr a bodové hodnocení jsou v rozporu s reálným průběhem výstavby VTE (přičemž v SEA chybí modelový způsob výstavby VTE vysoké 250 m) a jejím vlivem na povrchové i podzemní vody a dále si i vzájemně odporují obsah SEA a ÚO. V případě základové patky VTE jde až 2000 m3 betonu o váze cca 4000 tun. Nikde není navíc modelován způsob zakládání VTE ani její výstavby, při jejich výšce je možno očekávat v případě nestabilního podloží zakládání pilotáží do daleko větší hloubky. Výstavba a tlak takového základu nemůže být bez vlivu na povrchové a podzemní vody v místě navíc dokumentace ho nijak nevyhodnocuje. V této souvislosti upozorňujeme na podmínku stanovenou Jihočeským krajem ve svém stanovisku: *Záměry OZE a související infrastruktura budou navrženy a provedeny tak, aby nedošlo ke zhoršení odtokových poměrů v území, ke zvýšení erozního odnosu, k soustředění srážkového odtoku do vodních toků, mokřadních a prameništních ploch* ***ani ke zhoršení jakosti povrchových nebo podzemních vod.*** *Srážkové vody budou přednostně zasakovány nebo zadržovány v místě jejich vzniku, případně řízeně odváděny způsobem, který nezpůsobí erozi ani negativní ovlivnění vodních a mokřadních biotopů.* Požaduji, aby tato shora uvedená připomínka byla samostatně a s řádným odůvodněním vypořádána. **6.1.3** Dále podmínka 5m snížení terénu se nevztahuje na případné dočasné terénní úpravy po dobu výstavby VTE, **což lze vykládat i tak (a vůbec celý text podmínky), že základy VTE mohou být i hlubší,** což by bylo zcela fatálně negativní pro zachování zdrojů podzemní vody. Nikde není navíc modelován způsob zakládání VTE ani její celkové výstavby, při jejich výšce je možno očekávat v případě nestabilního podloží zakládání pilotáží do daleko větší hloubky. **Dokumentace vůbec výslovně neřeší hloubku základů pro VTE o výšce 250m, což by měl být klíčový limit pro AOV.** Požaduji, aby tato shora uvedená připomínka byla samostatně a s řádným odůvodněním vypořádána. **6.1.4** Z dostupných podkladů dále vyplývá, že území akcelerační oblasti je tvořeno horninovým prostředím s puklinovou propustností, které je z hlediska hydrogeologie **extrémně citlivé na zásahy do horninového masivu**. V takovém prostředí nelze vyloučit, že realizace rozsáhlých základových konstrukcí větrných elektráren, včetně betonových základů a souvisejících stavebních zásahů, povede ke změně proudění podzemních vod a k narušení hydrogeologických poměrů v území. **Tento aspekt nebyl v dokumentaci vůbec vyhodnocen,** přestože se jedná o území s výskytem vodních zdrojů a ochranných pásem. V případě puklinového prostředí přitom může mít zásah lokálního charakteru plošné dopady, včetně ovlivnění vydatnosti zdrojů podzemních vod. Požaduji, aby tato shora uvedená připomínka byla samostatně a s řádným odůvodněním vypořádána. **6.1.5** Citace ÚO *e) Záměry OZE budou umisťovány tak, aby nebyla narušena funkce stávajících funkčních melioraci.* **Dokumentace vůbec neobsahuje rozsah/údaje/podklady o tom, kde se meliorace nacházejí. Uvedená skutečnost je dohledatelná v příslušných archivech a zdokumentovatelná.** Podle zkušeností zde žijících obyvatel se meliorované pozemky nacházejí prakticky všude a jejich rozsah se do velké míry kryje s rozsahem zemědělské půdy zahrnuté do AOV47. Potom je ovšem taková podmínka nepřezkoumatelná a jde o zásadní nedostatek ÚO a SEA. Požaduji, aby tato shora uvedená připomínka byla samostatně a s řádným odůvodněním vypořádána. **6.1.6** Citace ÚO: *V severní a severozápadní části akcelerační oblasti se nachází poddolovaná území, která je třeba při umisťování záměrů OZE respektovat.* **Dokumentace neobsahuje ohledně tzv. respektování poddolovaných území vůbec nic ani jejich polohu a rozsah.**	

Poř.č.	Připomínkové místo	Číslo jednací	Článek	AO	Připomínka	Vyhodnocení
					Požaduji, aby tato shora uvedená připomínka byla samostatně a s řádným odůvodněním vypořádána. **6.1.7** Dokumentace dále předpokládá, že vlivy budou řešeny až v navazujících řízeních prostřednictvím havarijních plánů a technických opatření, čímž opět dochází **k nepřípustnému odkladu** posouzení vlivů. Požaduji, aby tato shora uvedená připomínka byla samostatně a s řádným odůvodněním vypořádána. **6.1.8** **Celá oblast patří ke zranitelné oblasti z hlediska stability podzemních zdrojů vody, viz příslušná mapa:**  Celá lokalita AOV47 byla z hlediska záměru hodnocena Ministerstvem životního prostředí, přičemž ohledně ochrany podzemních vod došlo hodnocení k následujícímu výsledku, viz citace: *Komplexní analýza k. ú. Bořetín* *Faktor Hodnocení citlivosti Hlavní argument* *Podzemní vody Extrémní Puklinová propustnost krystalinika; riziko ztráty vody ve studnách.* *Ochrana vod: KRITICKÉ RIZIKO.* *Komplexní analýza k. ú. Březina* *Faktor Hodnocení citlivosti Hlavní argument* *Podzemní vody Extrémní Puklinová propustnost krystalinika a přímé ohrožení studní obyvatel.* *1. Environmentální a vodohospodářské limity* *Ochrana vod: KRITICKÝ LIMIT.* *Komplexní analýza k. ú. Drunče* *Faktor Hodnocení citlivosti Hlavní argument* *Podzemní vody Extrémní Puklinová propustnost podloží; vysoké riziko ztráty vody v obecních studnách.* *1. Environmentální a vodohospodářské limity* *Ochrana vod: KRITICKÉ RIZIKO.* *Komplexní analýza k. ú. Hojovice* *Faktor Hodnocení citlivosti Hlavní argument* *Podzemní vody Vysoká Riziko narušení puklinových kolektorů pitné vody pro obec.* *Ochrana vod: Vysoké riziko.* *Komplexní analýza k. ú. Vlkosovice* *Faktor Hodnocení citlivosti Hlavní argument* *Podzemní vody Extrémní Puklinová propustnost podloží a přímé ohrožení soukromých studní.* *Ochrana vod: KRITICKÝ LIMIT.* *Komplexní analýza k. ú. Dobešov* *Faktor Hodnocení citlivosti Hlavní argument* *Podzemní vody Extrémní Puklinová propustnost podloží a přímé ohrožení zdrojů pitné vody.* *1. Environmentální a vodohospodářské limity* *Ochrana vod: KRITICKÝ LIMIT.* *Komplexní analýza k. ú. Psárov* *Faktor Hodnocení citlivosti Hlavní argument* *Podzemní vody Extrémní Puklinová propustnost podloží a ohrožení zdrojů pitné vody pro obec.* *1. Environmentální a vodohospodářské limity* *Ochrana vod: KRITICKÝ LIMIT.* *Komplexní analýza k. ú. Tříklasovice (obec Psárov)*	

Poř.č.	Připomínkové místo	Číslo jednací	Článek	AO	Připomínka	Vyhodnocení
					Faktor Hodnocení citlivosti Hlavní argument *Podzemní vody Extrémní Puklinová propustnost podloží a ohrožení zdrojů pitné vody pro obec. Riziko ztráty vody ve studních.* *1. Environmentální a vodohospodářské limity* *Ochrana vod: Toto je kritický bod.* *Komplexní analýza k. ú. Chválkov (obec Mnich)* *Faktor Hodnocení citlivosti Hlavní argument* *Podzemní vody Extrémní Puklinová propustnost krystalinika; riziko nevratné ztráty vody ve studnách.* *1. Environmentální a vodohospodářské limity* *Ochrana vod: KRITICKÉ RIZIKO.* Požaduji, aby tato shora uvedená připomínka byla samostatně a s řádným odůvodněním vypořádána. **Shrnutí:** **Dokumentace tak neprokazuje, že nedojde k negativnímu ovlivnění povrchových a podzemních vod a zdrojů pitné vody.** Takový postup je v rozporu s § 3 zákona č. 500/2004 Sb., správní řád, který ukládá povinnost zjistit skutečný stav věci, a současně se zákonem č. 254/2001 Sb., o vodách a o změně některých zákonů (vodní zákon), který chrání vodní zdroje a jejich ochranná pásma. Důsledkem je, že dokumentace je založena na nesprávném skutkovém stavu a je nepřezkoumatelná. **Závěr:** Navrhuje se vyřazení akcelerační oblasti AOV47 – Bukovec z návrhu. **6.2 Absence kumulativních a synergických vlivů** Ve Vyhodnocení vlivů na udržitelný rozvoj území (SEA), v části celkového vyhodnocení vlivů, není provedeno řádné resp. žádné posouzení kumulativních a synergických vlivů akcelerační oblasti AOV47 – Bukovec. **6.2.1** Dokumentace vychází z modelového předpokladu realizace až 33 větrných elektráren o výšce až 250 m, přičemž uvažuje vzdálenosti od obytné zástavby přibližně 500 m, případně i kratší. **Přesto jsou vlivy hodnoceny izolovaně pouze pro tuto akcelerační oblast, aniž by bylo zohledněno souběžné působení dalších záměrů.** Zcela absentuje vyhodnocení kumulace s dalšími akceleračními oblastmi AOV48, AOV49 a AOV50, kde má stát dalších až 55 VTE, které se nacházejí v bezprostřední blízkosti a společně mohou vytvářet souvislý pás větrných elektráren v krajině. **Taková kumulace představuje zásadní změnu charakteru území a vede k přeměně dosavadní harmonické leso-zemědělské krajiny na průmyslově využívané území.** Požaduji, aby tato shora uvedená připomínka byla samostatně a s řádným odůvodněním vypořádána. **6.2.3** **Dokumentace současně nehodnotí celkové zatížení území z hlediska hluku, vizuálních vlivů, fragmentace krajiny ani dopadů na obyvatelstvo a biodiverzitu při souběhu více záměrů.** Požaduji, aby tato shora uvedená připomínka byla samostatně a s řádným odůvodněním vypořádána. **6.2.4** Zcela opomenuto je rovněž kumulativní působení leteckého překážkového značení větrných elektráren, **zejména souběh bílých zábleskových světel ve dne a červených výstražných světel v noční době, které mají významný dopad na krajinný ráz, světelné znečištění a kvalitu života obyvatel.** Požaduji, aby tato shora uvedená připomínka byla samostatně a s řádným odůvodněním vypořádána. **6.2.5** Současně dochází k situaci, kdy při souběhu akceleračních oblastí AOV47, AOV48, AOV49 a AOV50 hrozí **faktické obklíčení jednotlivých obcí větrnými elektrárnami.** Takové uspořádání vede k uzavření sídel v souvislém pásu průmyslových staveb a k zásadní změně charakteru jejich okolí a zablokování jejich územního rozvoje, kdy zastavitelné oblasti již nebudou splňovat ani podmínku vzdálenosti 500m od hranice AOV. **Tento aspekt není v dokumentaci vůbec vyhodnocen,** přestože má zásadní dopad na kvalitu života obyvatel a vnímání prostoru. Požaduji, aby tato shora uvedená připomínka byla samostatně a s řádným odůvodněním vypořádána. **6.2.6** **Dokumentace dále nehodnotí kumulativní hlukové zatížení území při souběhu více větrných elektráren a více akceleračních oblastí, stejně tak vibrace, infrazvuk a posuzování těchto**	

Poř.č.	Připomínkové místo	Číslo jednací	Článek	AO	Připomínka	Vyhodnocení
					parametrů při špičkovém výkonu elektráren. Tyto účinky jednotlivých zařízení se v území sčítají a nelze je hodnotit izolovaně, přičemž jejich souběh zcela nepochybně povede k překročení hygienických limitů. **Posouzení hluku je omezeno pouze na obecné předpoklady a nepracuje s reálným scénářem plného využití území.** Požaduji, aby tato shora uvedená připomínka byla samostatně a s řádným odůvodněním vypořádána. **6.2.7** **Zcela chybí posouzení kumulativních dopadů na obyvatelstvo jako celek, tedy souběhu hluku, vizuální dominance, světelného znečištění a psychologických vlivů, které společně významně ovlivňují kvalitu života. Tyto vlivy nelze hodnotit izolovaně, ale pouze v jejich souhrnu.** Tato absence zcela popírá deklarovaný účel zákona č. 100/2001 Sb. vyjádřený např. v jeho § 1 odst. 3, a dále rozsah a způsob posuzování stanovené v § 2 a § 5 cit. zákona. Požaduji, aby tato shora uvedená připomínka byla samostatně a s řádným odůvodněním vypořádána. **6.2.8** Dokumentace rovněž nehodnotí kumulativní efekt fragmentace krajiny a narušení migrační prostupnosti území. Při souběhu více akceleračních oblastí dochází k vytváření rozsáhlých bariér, které mohou negativně ovlivnit pohyb ptáků, netopýrů i velkých savců a vést k dlouhodobé změně ekologické stability území. **Dle biologického mapování jde o čtverec 6655d.** Požaduji, aby tato shora uvedená připomínka byla samostatně a s řádným odůvodněním vypořádána. *[Screenshot webové aplikace: "Nástroj pro výpočet mapovacích čtverců metodou KFME" — formulář pro zadání zeměpisných souřadnic (49°18'36.71" N, 14°56'51.53" E) nebo faunistického čtverce (zadáno: 6655d), s tlačítky "Vypočíst" a "Ukázat na mapě". Pod formulářem je mřížková mapa České republiky s vyznačeným čtvercem v oblasti Vysočiny/jižních Čech.]* **6.2.9** Zásadním nedostatkem je **vnitřní rozpor dokumentace, která na jedné straně konstatuje absenci kumulativních vlivů v území, na druhé straně však připouští jejich existenci v případě dalších akceleračních oblastí, aniž by tyto vlivy vyhodnotila.** Takový postup činí dokumentaci nepřezkoumatelnou. Tento postup je v rozporu s § 10g zákona č. 100/2001 Sb., o posuzování vlivů na životní prostředí, a se směrnicí Evropského parlamentu a Rady 2001/42/ES o posuzování vlivů některých plánů a programů na životní prostředí, a dalšími právními předpisy, které všechny vyžadují posouzení kumulativních a synergických účinků. Požaduji, aby tato shora uvedená připomínka byla samostatně a s řádným odůvodněním vypořádána. **Shrnutí:** **Důsledkem je, že nelze posoudit skutečný dopad návrhu na krajinu, zdraví obyvatel ani biodiverzitu.** **Závěr:** Navrhuje se vyřazení akcelerační oblasti AOV47 – Bukovec z návrhu, případně doplnění komplexního kumulativního hodnocení. **6.3 Nepřípustné odkládání a přenášení posouzení vlivů do navazujících fází** Ve Vyhodnocení vlivů na udržitelný rozvoj území (SEA) a v podmínkách opatření obecné povahy je posouzení klíčových vlivů akcelerační oblasti AOV47 – Bukovec **nepřípustně odkládáno do navazujících řízení.** 6.3.1 Dokumentace neobsahuje vlastní vyhodnocení hlukových dopadů (stejně tak dopadů infrazvuku a vibrací), ale odkazuje na budoucí akustické studie, které mají být zpracovány až v rámci konkrétních záměrů. Posouzení stroboskopického efektu (flicker efektu) rovněž není provedeno a je odkazováno na budoucí hodnocení. Požaduji, aby tato shora uvedená připomínka byla samostatně a s řádným odůvodněním vypořádána. **6.3.2** Obdobně je posouzení vlivů na faunu, včetně rizika kolizí a mortality ptáků a netopýrů, přeneseno na budoucí monitoring zajišťovaný investorem po realizaci záměru. Citace UO: *d) Provozovatel větrné elektrárny je povinen zajistit monitoring mortality ptáků po dobu minimálně tří let **od uvedení větrné elektrárny do provozu.***	

Poř.č.	Připomínkové místo	Číslo jednací	Článek	AO	Připomínka	Vyhodnocení
					e) Provozovatel větrné elektrárny je povinen zajistit akustický monitoring letové aktivity netopýrů po dobu dvou let ***od uvedení větrné elektrárny do provozu.*** Tyto skutečnosti mají být zjištěny vzhledem k principům ochrany životního prostředí předem. Požaduji, aby tato shora uvedená připomínka byla samostatně a s řádným odůvodněním vypořádána. **6.3.4** Odůvodnění Územního rozvojového plánu současně výslovně uvádí, že podrobné posouzení vlivů jednotlivých záměrů bude řešeno až v navazujících řízeních. Takový přístup je však nepřípustný. Již na úrovni koncepce musí být posouzeny všechny podstatné vlivy záměru **a jejich kumulace** tak, aby bylo možné ověřit jeho přijatelnost v území. Požaduji, aby tato shora uvedená připomínka byla samostatně a s řádným odůvodněním vypořádána. **Nelze připustit, aby byly zásadní dopady na životní prostředí, krajinu a obyvatelstvo odkládány do budoucích fází, kdy již nebude možné ovlivnit samotné vymezení území. Vyhodnocení vlivů na udržitelný rozvoj území musí být úplné a musí umožnit přezkoumat, zda je navrhované řešení přijatelné již v této fázi.** Tento postup je **v rozporu se zákonem č. 100/2001 Sb.**, o posuzování vlivů na životní prostředí, a se zásadou prevence, podle níž musí být negativní vlivy identifikovány a posouzeny před přijetím rozhodnutí. **Shrnutí:** Důsledkem je, že Územní rozvojový plán **vlivy reálně nehodnotí!!**, ale pouze je přesouvá do budoucích řízení, čímž dochází k zásadnímu oslabení ochrany životního prostředí a k nepřezkoumatelnosti návrhu. **Závěr:** Navrhuje se vyřazení akcelerační oblasti AOV47 – Bukovec z návrhu. **6.4 Nepřezkoumatelnost – modelový charakter záměru** V Odůvodnění akcelerační oblasti AOV47 – Bukovec je vymezení záměru založeno na modelových a nezávazných parametrech, které neumožňují řádné posouzení jeho dopadů. **6.4.1** Dokumentace pracuje s maximálním instalovaným výkonem 115,5 MW, s předpokládaným maximálním počtem 33 větrných elektráren a s orientačními odstupy mezi jednotlivými zařízeními přibližně 750 m. **Tyto údaje jsou však pouze obecnými odhady a nejsou závazně promítnuty do konkrétního návrhu rozmístění záměrů v území.** Požaduji, aby tato shora uvedená připomínka byla samostatně a s řádným odůvodněním vypořádána. **6.4.2** Současně dokumentace SEA ani UO neobsahuje **žádné konkrétní prostorové uspořádání větrných elektráren ani jejich doprovodné infrastruktury. V důsledku toho není možné vyhodnotit skutečné dopady na jednotlivé složky životního prostředí, zejména na hlukovou zátěž, kumulaci** vlivů, krajinný ráz a obyvatelstvo. Požaduji, aby tato shora uvedená připomínka byla samostatně a s řádným odůvodněním vypořádána. **6.4.3** Současně předmětná dokumentace SEA v části zmírňujících opatření proti narušení krajinného rázu navrhuje vytvoření „hnízd" jednotlivých VTE, což si zase odporuje s odstupovými vzdálenostmi stanovenými v UO a současně přiléhavě ilustruje vnitřní rozpornost a naprostou nedostatečnost dokumentace SEA. Požaduji, aby tato shora uvedená připomínka byla samostatně a s řádným odůvodněním vypořádána. **6.4.4** **Současně dokumentace SEA ani UO neobsahuje žádný alespoň obecný model způsob zakládání VTE ani její celkové výstavby, nezbytně nutný k posouzení jeho vlivu na předmět hodnocení SEA.** Požaduji, aby tato shora uvedená připomínka byla samostatně a s řádným odůvodněním vypořádána. **6.4.5** **Posouzení vlivů je tak založeno na hypotetickém scénáři, který se může od reálného provedení záměru zásadně lišit.** Takový postup neumožňuje ověřit správnost závěrů dokumentace ani přezkoumat přiměřenost navrženého řešení. **Současně platí, že požadavky SEA mají být realizovatelné nástroji územního plánování, což nelze splnit v případě tohoto postupu.** Tento nedostatek je v rozporu s požadavky na přezkoumatelnost opatření obecné povahy podle § 172 zákona č. 500/2004 Sb., správní řád. Požaduji, aby tato shora uvedená připomínka byla samostatně a s řádným odůvodněním vypořádána.	

Poř.č.	Připomínkové místo	Číslo jednací	Článek	AO	Připomínka	Vyhodnocení
					Shrnutí **Důsledkem je, že nelze spolehlivě posoudit dopady záměru ani přezkoumat zákonnost jeho vymezení.** Navrhuje se vyřazení akcelerační oblasti AOV47 – Bukovec z návrhu. **6.5 Nedostatečné odůvodnění výběru lokality a rozpor s deklarovanými kritérii** V Odůvodnění akcelerační oblasti AOV47 – Bukovec není dostatečně, resp. vůbec vysvětleno, proč byla pro umístění větrných elektráren vybrána právě tato lokalita. **6.5.1** Dokumentace **neobsahuje srovnání** s jinými potenciálně vhodnými územími ani neprokazuje, že by byly posuzovány méně konfliktní varianty, zejména území s nižší koncentrací obyvatelstva, nižšími přírodními hodnotami nebo již narušené plochy. Požaduji, aby tato shora uvedená připomínka byla samostatně a s řádným odůvodněním vypořádána. **6.5.2** Současně není zřejmé, na základě jakých konkrétních kritérií bylo území vyhodnoceno jako vhodné, přestože se jedná o oblast **s velmi vysokým podílem lesních pozemků, kvalitní zemědělské půdy, výskytem chráněných druhů a přítomností kulturně-historických, přírodních a zejména krajinných hodnot.** V odůvodnění Územního rozvojového plánu České republiky je přitom uvedeno, že **akcelerační oblasti mají být vymezovány přednostně na narušených plochách, zejména brownfieldech, s cílem minimalizovat negativní dopady na krajinu a životní prostředí.** Tento princip však v případě AOV47 – Bukovec není dodržen, neboť vymezené území je tvořeno převážně lesními porosty a zemědělskou krajinou, nikoli plochami narušenými či degradovanými. **Dokumentace vůbec nevysvětluje a nedokládá co bylo (objektivně a konkrétně specifikováno) vlastně podkladem a důvodem pro volbu dané lokality.** Požaduji, aby tato shora uvedená připomínka byla samostatně a s řádným odůvodněním vypořádána. 6.5.3 Návrh tak neprokazuje, že vymezení akcelerační oblasti odpovídá principu minimalizace negativních dopadů ani že bylo zvoleno řešení s nejmenšími dopady na životní prostředí a obyvatelstvo. Požaduji, aby tato shora uvedená připomínka byla samostatně a s řádným odůvodněním vypořádána. **6.5.4** Navrhované oblasti dále nesplňují elementární požadavky na územní, environmentální ani technicko-infrastrukturní prověření, postrádají jasně definované cíle, nejsou ani výsledkem analyticky podložené koncepce **a nejsou zpracovány v míře podrobnosti odpovídající závažnosti jejich dopadů na rozvoj území.** Požaduji, aby tato shora uvedená připomínka byla samostatně a s řádným odůvodněním vypořádána. **6.5.5** Naplňování cílů v oblasti obnovitelných zdrojů energie musí vycházet z reálného investičního potenciálu území. Rozvoj větrné i solární energetiky má probíhat na základě lokální krajské koncepce, která je **podložena znalostí území, reálnými fakty a odbornými analýzami.** Krajská koncepce vychází mimo jiné ze skutečného a ověřitelného zájmu investorů, který se soustřeďuje do konkrétně identifikovaných oblastí a vymezených ploch, **jež byly prověřeny z hlediska technických možností, kapacity infrastruktury i přijatelnosti v území.** Naplňování cílů v oblasti obnovitelných zdrojů energie **musí vycházet z reálného investičního potenciálu území a z koncepční práce krajů, nikoli z administrativního předjímání vhodnosti území bez vazby na místní podmínky a zájem dotčených samospráv.** Připravovaná koncepce akceleračních oblastí musí obstát při přezkoumatelnosti její nezbytnosti a reálnosti. Nicméně v předložené dokumentaci **zcela absentují reálné výpočty již existujících výroben z obnovitelných zdrojů energie a zejména započtený potenciál již vymezených či vymezovaných ploch napříč územně plánovacími dokumentacemi všech krajů a obcí.** Teprve po zjištění skutečného stavu lze relevantně vyhodnotit, zda stát potřebu další oblasti pro rozvoj obnovitelných zdrojů energie nebo zda postačuje již vymezené nebo připravované plochy zahrnout mezi akcelerační oblasti a umožnit tak rychlejší výstavbu těchto zdrojů v již dohodnutých nebo prověřených územích. **Smyslem akceleračních oblastí není narušení významné části území státu nevhodnou nebo nechtěnou výstavbou obnovitelných zdrojů energie, ale urychlení této výstavby tam, kde je k tomu vhodný potenciál z hlediska zvážení všech možných**	

Poř.č.	Připomínkové místo	Číslo jednací	Článek	AO	Připomínka	Vyhodnocení
					konkrétních hledisek v území, tedy ideálně tam, kde již je vhodnost území prověřena nižší územně plánovací dokumentací. Požaduji, aby tato shora uvedená připomínka byla samostatně a s řádným odůvodněním vypořádána. **6.5.6** Dalším zásadním aspektem je samotná efektivita vymezení akcelerační oblasti Bukovec. Její celková výměra činí 11,77 km², **přičemž již stávající podmínky stanovené v územním opatření fakticky limitují využití území v rozsahu cca 6,52 km², což představuje přibližně 55,4 % celkové plochy akcelerační oblasti.** Tyto limity vyplývají zejména z ochrany prvků územního systému ekologické stability podle § 3 odst. 1 písm. a) ZOPK, které jsou podle § 4 odst. 1 ZOPK chráněny před poškozováním a ničením. Do výměry byly dále promítnuty podmínky ochrany zemědělského půdního fondu a pozemků určených k plnění funkcí lesa, přičemž tyto pozemky jsou současně významnými krajinnými prvky ve smyslu § 3 odst. 1 písm. b) ZOPK, jejichž ekologicko-stabilizační funkce požívá zákonné ochrany. Současně byly zahrnuty plochy vymezených biotopů vybraných zvláště chráněných druhů velkých savců. Naopak plošné limity vyplývající z ochrany krajinného rázu a ochrany zvláště chráněných druhů nebyly plošně vyčísleny, a to zejména s ohledem na absenci dostatečných podkladů. Požaduji, aby tato shora uvedená připomínka byla samostatně a s řádným odůvodněním vypořádána. **6.5.6 *(pozn.: v originálu duplicitní číslování)*** Aplikací všech zmírňujících podmínek SEA by došlo k dalšímu omezení využitelnosti plochy akcelerační oblasti. Dále kumulací zákonných limitů dochází k zásadní redukci využitelné plochy akcelerační oblasti, a tím i k oslabení smyslu jejího vymezení. Zbytková plocha tak ani v současném stavu, a tím spíše při zohlednění potenciálních dalších omezení, neumožňuje naplnění účelu vymezení akcelerační oblasti v rozsahu předpokládaném územním plánováním. Tento požadavek odpovídá i metodice MŽP, která výslovně předpokládá zmenšení či vypuštění problematických částí území tam, kde limit nelze rozumně a dostatečně ošetřit podmínkami. Požaduji, aby tato shora uvedená připomínka byla samostatně a s řádným odůvodněním vypořádána. **6.5.7** V Kraji Vysočina jsou omezené možnosti napojení na rozvodny nebo jsou velké vzdálenosti mezi rozvodnami a není zajištěna dostatečná elektrická, ani dopravní infrastruktura. Tyto poznatky jsou k dispozici již během příprav výstavby dvou nových bloků jaderné elektrárny Dukovany, kdy se Kraj Vysočina podílí především na zajištění dopravní infrastruktury (např. rozšiřování a zkapacitnění komunikací, nové mosty, nové obchvaty). **Požadujeme zpracovat posouzení, zda na území Kraje Vysočina je reálné a ekonomické zajištění elektrické infrastruktury a dopravní infrastruktury.** Požaduji, aby tato shora uvedená připomínka byla samostatně a s řádným odůvodněním vypořádána. **6.5.8** Podatel upozorňuje, že ve Vyhodnocení vlivů Změny č. 2 na životní prostředí se uvádí, že z původně vymezených AO pro VTE byly vyňaty některé akcelerační oblasti, a to z důvodů, které jsou zcela přiléhavě aplikovatelné i na vynětí předmětné AOV 47 (a to i vzhledem k obsahu předmětné SEA) a dobře by v této situaci obstály. **Chybí řádné zdůvodnění takovéhoto nerovného přístupu!** Požaduji, aby tato shora uvedená připomínka byla samostatně a s řádným odůvodněním vypořádána. **Shrnutí** Nedostatečné odůvodnění výběru lokality a současný rozpor s vlastními deklarovanými kritérii **znemožňují přezkoumat**, zda bylo rozhodnutí učiněno na základě objektivních a transparentních kritérií. Takový postup je v rozporu s § 172 zákona č. 500/2004 Sb., správní řád, který vyžaduje řádné odůvodnění opatření obecné povahy. Důsledkem je nepřezkoumatelnost návrhu v této části. **Závěr:** Navrhuje se vyřazení akcelerační oblasti AOV47 – Bukovec z návrhu. **6.6 Rozpor s ochranou zemědělského půdního fondu (ZPF)** V podkladech k akcelerační oblasti AOV47 – Bukovec, zejména ve struktuře území a ve Vyhodnocení vlivů na udržitelný rozvoj území (SEA), není vymezení oblasti dostatečně odůvodněno z hlediska ochrany zemědělského půdního fondu. Akcelerační oblast má rozlohu 11,8 km², přičemž **zemědělský půdní fond tvoří přibližně 48,32 % tohoto území. Odhadovaný zábor půdy činí 3,98 ha, přičemž největší podíl záboru připadá na půdy I. třídy ochrany (2,31 ha)**, dále na půdy II. třídy ochrany (0,10 ha), III. třídy (1,13 ha), IV. třídy (0,09 ha) a V. třídy (0,35 ha). Citace SEA:	

Poř.č.	Připomínkové místo	Číslo jednací	Článek	AO	Připomínka	Vyhodnocení
					Přítomnost ZPF ve všech 5 třídách ochrany, pouze nízké výměry, největší podíl záboru je v I. třídě ochrany. S ohledem na velmi nízký rozsah záborů ve vyšší třídě ochrany dále neřešeno (??). V případě VTE a doprovodných staveb (rozvoden, úložišť el. energie, komunikací apod.) v AO je zábor pro zajištění bezpečnosti hodnocení považován za trvalý. Uplatnění AO nebude mít vliv na ekologické funkce půdy. Zábor půdy je s ohledem na relativně malou výměru a na rozlohu zemědělské půdy v AO a jejím okolí považován za mírně negativní vliv. *Podmínky a zmírňující opatření ÚO: Stanovena podmínka pro zachování funkčnosti stávajících meliorací. Stanoveny podmínky pro zajištění zemědělského hospodaření a funkčnosti protierozních opatření.* *Opatření SEA: Navržené podmínky a zmírňující opatření ÚO řešeny dostatečně, bez dalšího návrhu dle SEA.* *Bodové ohodnocení -1* Citace UO: *Záměry OZE budou umisťovány do území tak, aby v okolí nevznikly zemědělské pozemky bez přístupu k veřejně přístupné pozemní komunikaci, nebo neobhospodařovatelné zbytkové zemědělské pozemky.*	

Příloha č. 5xg– Vyhodnocení připomínek obcí a veřejnosti

Poř.č.	Připomínkové místo	Číslo jednací	Článek	AO	Připomínka	Vyhodnocení
					g) Záměry OZE budou umisťovány tak, aby nebyla poškozena protierozní opatření realizovaná v souladu s rozhodnutími podle jiných právních předpisů. Požaduji, aby tato shora uvedená připomínka byla samostatně a s řádným odůvodněním vypořádána. **6.6.1** Dokumentace SEA uvádí, že s ohledem na relativně malou výměru záboru a na celkovou rozlohu zemědělské půdy v území je vliv hodnocen jako mírně negativní a dále není řešen. Tento závěr je **zjevně nepřiměřený**, neboť i relativně malý zábor půd I. a II. třídy ochrany představuje zásah do nejkvalitnější zemědělské půdy, která požívá nejvyšší ochrany. Požaduji, aby tato shora uvedená připomínka byla samostatně a s řádným odůvodněním vypořádána. **6.6.2** Dokumentace dále **bagatelizuje dopady** na půdu tvrzením, že „uplatnění AO nebude mít vliv na ekologické funkce půdy", ačkoliv **realizace větrných elektráren a doprovodné infrastruktury, včetně komunikací, manipulačních ploch a technického zázemí, vede k trvalému a daleko rozsáhlejšímu záboru půdy, než udává dokumentace SEA a narušení její struktury a funkce.** **Jak je popsáno na jiném místě podání výstavba těchto gigantických staveb bude mít daleko větší vliv na všechny složky životního prostředí než uvádí SEA.** Vzhledem k charakteru území jako leso-zemědělské krajiny, absenci odpovídající dopravní infrastruktury a nutnosti budování nových přístupových cest lze očekávat další zásahy do půdy, včetně kácení dřevin a terénních úprav, které nejsou v dokumentaci vůbec vyhodnoceny. Požaduji, aby tato shora uvedená připomínka byla samostatně a s řádným odůvodněním vypořádána. **6.6.3** Současně dokumentace neobsahuje **žádné konkrétní odůvodnění, proč je nezbytné využít právě tyto vysoce bonitní půdy**, a neprokazuje, že byly posouzeny méně konfliktní alternativy, například využití brownfieldů nebo jinak narušených území. Požaduji, aby tato shora uvedená připomínka byla samostatně a s řádným odůvodněním vypořádána. **6.6.4** Současně **není vůbec řešeno narušení melioračních systémů, přičemž dokumentace pouze obecně stanoví podmínku jejich zachování, aniž by bylo známo jejich skutečné umístění a funkčnost.** V praxi tak vzhledem k jejich skutečnému rozsahu dojde k jejich poškození a zhoršení odtokových poměrů v území. Požaduji, aby tato shora uvedená připomínka byla samostatně a s řádným odůvodněním vypořádána. **6.6.5** **Dokumentace SEA vůbec neřeší erozní působení výstavby a vliv provozu na erozi půd. Viz rozložení rizika v lokalitě, kde právě nejvíce erozně stabilizované půdy jsou předmětem vymezení AOV 47.**  16	

Poř.č.	Připomínkové místo	Číslo jednací	Článek	AO	Připomínka	Vyhodnocení
					Obr.: Mapový výřez zobrazující erozní ohroženost zemědělské půdy a související jevy (větrná a vodní eroze, svažitost pozemků, druhy pozemků) v okolí obcí v lokalitě AOV47; legenda vpravo nahoře obsahuje kategorie jako "stupeň ohroženosti půdy", "eroze", "sklonitost", "druhy pozemků" apod. (strana 16 originálu) 6.6.6 Dále vzhledem k připomínce 6.8.15 (připomínka ohledně vypínání větrných elektráren při orbě a sklizni) navrhujeme z akcelerační oblasti vypustit pozemky využívané jako zemědělská půda. Požaduji, aby tato shora uvedená připomínka byla samostatně a s řádným odůvodněním vypořádána. **6.6.7** UO ani SEA **vůbec nekonkretizují** zásadu minimalizace záborů podle § 4 zákona o ochraně ZPF. **Tuto zásadu je nutno uplatňovat již na úrovni koncepčních a územně plánovacích nástrojů, a to i v situaci, kdy nejsou známa konkrétní technická řešení jednotlivých záměrů.** Jejím účelem je zajistit, aby zásah do zemědělského půdního fondu nepřesáhl míru nezbytně nutnou pro realizaci daného záměru, a aby byly přednostně využity takové varianty řešení, které vedou k omezení plošných nároků na ZPF. Část akcelerační oblasti se nachází na půdách I. a II. třídy ochrany ZPF, u nichž zákon o ochraně ZPF stanoví zvýšenou míru ochrany (§ 4 odst. 1 písm. c) zákona o ochraně ZPF). Zemědělskou půdu zařazenou do I. a II. třídy ochrany ZPF lze pro záměry VTE a souvisejících staveb odejmout pouze v nezbytném rozsahu. **Při požadavku záboru půd vyšších tříd ochrany v rámci akcelerační oblasti musí být prokázáno, že nemohou být použity přednostně půdy nižších tříd ochrany bez významného zvýšení dopadů na jiné chráněné veřejné zájmy, bez ohrožení bezpečnosti nebo bez ztráty funkčnosti záměru. Tato metodika, pravidla a podmínky zcela chybí.** Požaduji, aby tato shora uvedená připomínka byla samostatně a s řádným odůvodněním vypořádána. **Shrnutí** Závěr SEA, podle něhož je vliv na zemědělský půdní fond pouze mírně negativní, je v naprostém rozporu se skutečným významem dotčených půd a neodpovídá požadavkům na jejich ochranu. Takový postup je v rozporu se zákonem č. 334/1992 Sb., o ochraně zemědělského půdního fondu. **Závěr:** Navrhuje se vyřazení akcelerační oblasti AOV47 – Bukovec z návrhu. **6.7 Rozpor s ochranou lesa (PUPFL)** Vymezení akcelerační oblasti AOV47 – Bukovec je v rozporu s ochranou pozemků určených k plnění funkcí lesa a není řádně odůvodněno z hlediska veřejného zájmu. Z podkladů vyplývá, že akcelerační oblast má rozlohu 11,8 km², z čehož lesní pozemky tvoří přibližně 51,58 % území. Jedná se tedy o území, které je z více než poloviny tvořeno **souvislým!! lesním komplexem.** V území je přitom dominantně zastoupen lesní a vodní charakter krajiny, přičemž značná část akcelerační oblasti leží v lesních porostech s převahou hospodářských funkcí, **avšak s nezastupitelnou ekologickou stabilizační rolí. Les je významný krajinný prvek.** K významným krajinným prvkům (dále jen „VKP"): VKP tvoří základní prvek obecné ochrany přírody a krajiny podle § 3 odst. 1 písm. b) ZOPK. Jejich ochrana je veřejným zájmem a vychází z jejich ekologické, stabilizační a estetické funkce v krajině. VKP je nutné chápat jako funkční součást krajinné struktury, jejíž význam spočívá nejen v jejím prostorovém vymezení, ale zejména ve schopnosti udržovat ekologickou stabilitu a zajišťovat vazby v krajině. **Zásahy do VKP proto nelze posuzovat izolovaně, ale vždy ve vztahu k jejich širším ekologickým funkcím a návaznosti na územní systém ekologické stability.** Požaduji, aby tato shora uvedená připomínka byla samostatně a s řádným odůvodněním vypořádána. **6.7.1** **Dokumentace však tuto skutečnost bagatelizuje a neobsahuje žádné odůvodnění, proč je takto významně lesní území považováno za vhodné** pro vymezení akcelerační oblasti. Požaduji, aby tato shora uvedená připomínka byla samostatně a s řádným odůvodněním vypořádána. **6.7.2** SEA uvádí, že u pozemků určených k plnění funkcí lesa dojde pouze k dočasným záborům, konkrétně přibližně 400 m² pro jednu větrnou elektrárnu a maximálně 1000 m² pro přístupové komunikace, a na tomto základě označuje vliv na les jako zanedbatelný. **Tento závěr je zcela nepřiměřeně zjednodušený a naprosto neodpovídá skutečnému rozsahu zásahů vzhledem k rozsahu plánované výstavby.** Citace SEA: *U PUPFL (jen hospodářský les) nastane dočasný zábor pro přístupové komunikace v rozsahu max. 1000 m2. Pro umístění samotných VTE je dočasný zábor PUPFL 400 m2 pro jednu VTE. Vliv zanedbatelný v době výstavby a po celou dobu existence VTE!! Potenciální trvalý vliv*	

Poř.č.	Připomínkové místo	Číslo jednací	Článek	AO	Připomínka	Vyhodnocení
					(výstavba rozvoden apod. jako trvalých staveb) je zanedbatelný. Uplatnění AO nebude mít vliv na ekologické funkce lesa!! Podmínky a zmírňující opatření ÚO: Vliv zanedbatelný, podmínky nestanoveny. *Opatření SEA: Bez dalšího návrhu dle SEA.* *Bodové ohodnocení 0* Citace UO: *Součástí akcelerační oblasti jsou lesní porosty vytvářející významný krajinný prvek typu les. Zároveň se jedná o biotopy druhů citlivých ke střetu VTE a zvláště chráněných druhů. Dotčenými lesními porosty protékají vodní toky představující další významný krajinný prvek. Zásah do těchto ploch musí být minimalizován následujícími způsoby:* *1. Při umisťování OZE a související infrastruktury respektovat plochy s výskytem nelesních dřevin, jedná se především o remízky a linie křovin na bývalých mezích. Případné zábory těchto biotopů musí být kompenzovány novými výsadbami. Plochy nových výsadeb dřevin musí odpovídat alespoň 1,5násobku původní rozlohy a musí být umístěny ve vzdálenosti minimálně 300 m od paty stožáru nejbližší VTE.* *2. Kácení dřevin na lesních pozemcích i v nelesní zeleni pro potřeby umístění záměrů OZE a související infrastruktury bude probíhat jen v období mimo hnízdění ptáků (tj. mimo březen–červenec).* *3. Obslužné komunikace, příjezdové cesty a technické plochy budou přednostně navrhovány s použitím propustných a vodu vsakujících materiálů. Použití nepropustných povrchů bude omezeno na technologicky nezbytné části a doplněno systémem vsakování nebo retence.* *4. V případě, že budou zničeny či zásadním způsobem ovlivněny biotopy křovin nacházející se na kraji lesa jihovýchodním směrem od obce Psárov a pokud technické řešení záměru neumožňuje vyloučení zásahu, budou vytvořeny nové (tj. náhradní) biotopy na okraji plochy záměru nebo na jiné, k tomuto účelu vhodné ploše či se významně zkvalitní (obnovou či úpravou) existující biotopy v ploše záměru. Nově vytvořené či obnovované biotopy budou svým charakterem odpovídat v co největší míře vycházet z ekologických charakteristik původního biotopu a jeho druhového složení. Plocha nové vytvořeného (či obnoveného) biotopu bude 1,5krát větší než plocha biotopu dotčeného. Biotop bude založen (dokončeny terénní úpravy, povrch oset osivem, případně dokončena výsadba dřevin) před uvedením záměru obnovitelných zdrojů do provozu, případně v k tomu vhodném období ihned po uvedení záměru do provozu (např. osev na jaře po podzimním spuštění záměru). Za následnou péči a údržbu náhradního biotopu odpovídá investor po celou dobu životnosti záměru.* Další citace UO: *Zařízení pro ukládání elektřiny mají obvykle podobu jednoho nebo více lodních kontejnerů, často v oploceném areálu, přičemž kapacita jednotlivých realizovaných úložišť, a tím i jejich plošná výměra, se v posledních letech dynamicky zvyšuje. V rámci ÚO je stanovena podmínka max. výměry areálů určených pro skladování elektřiny, a to do 0,06 ha v rámci jednoho záměru OZE a 1,8 ha pro celou AO. Prostupnost krajiny pro člověka by neměla být omezena, naopak lze očekávat mírně pozitivní vliv realizací nových přístupových komunikací.!!* **Při předpokládaném maximálním počtu až 33 větrných elektráren, při rozestupech přibližně 750 m a s nutností budování doprovodné infrastruktury, včetně přístupových komunikací, manipulačních ploch a technického zázemí, dochází k faktické fragmentaci souvislého lesního porostu.** Tato fragmentace vede k oslabení ekologických funkcí lesa, narušení vodního režimu a zhoršení stability porostů, které jsou již nyní částečně oslabeny v důsledku kalamitních jevů, zejména kůrovcové kalamity a polomů. **Dokumentace SEA ani samotné územní opatření vůbec neřeší a nehodnotí devastující způsob výstavby takovýchto obrovských staveb (a ani případné kompenzace), a tomu odpovídající rozměry jednotlivých dílů (tubus u paty má** **průměr cca 10m a násobnou výšku, lopatka má délku 80m), nutnost výstavby přístupových komunikací do celé lesní oblasti (nejžádanější místa na výstavbu z hlediska údajů o povětrnosti jsou na zalesněných hřebenech oblasti), které vyžadují takový zábor (a vykácení!) lesních pozemků násobně přesahující v SEA uvedený limit 1000 m2 (odpovídá pruhu volného pozemku pouze 10x100 m), stejně tak staveniště násobně přesáhne limit záboru 400 m2 (plocha nutná pro přístup těžkých mixů na beton, které jezdí minimálně po 4 najednou (jde až o 2000 m3 betonu na jeden základ při výšce stroje 250m), plocha nutná pro základy na jeřáb, manipulaci s díly VTE,**	

Poř.č.	Připomínkové místo	Číslo jednací	Článek	AO	Připomínka	Vyhodnocení
					parkování dalších vozidel). Dále u každé VTE se musí vybudovat základy pro příslušný jeřáb, který má rozměry a hmotnost cca jako VTE. Přístupové komunikace do lesa se musí nejen vykácet, ale i významně zpevnit a to v šíři minimálně 10m. Naplnění povolených limitů AOV 47 (33 věží) proto znamená naprostou devastaci zdejších lesů, jedná se o rozsáhlý souvislý pás lesů, který bude výstavbou zcela zničen ve jménu tzv. ekologie a obnovitelných zdrojů energie. Dokumentace tedy naprosto podceňuje, resp. ignoruje rozsah zásahů spojených s výstavbou komunikací, manipulačních ploch a fragmentací lesních porostů. Požaduji, aby tato shora uvedená připomínka byla samostatně a s řádným odůvodněním vypořádána. **6.7.3** Jestliže dokumentace SEA výslovně hodnotí vliv na biotopy křovin nacházející se na kraji lesa jihovýchodním směrem od obce Psárov, přičemž takových biotopů je na území AOV 47 desítky, pak si nelze nepoložit otázku, zda v tomto místě již není záměr postavit skupinu VTE předem připraven a dokumentace SEA mu dává na míru „zelenou", což je samozřejmě nepřípustný postup. Citace SEA: *ÚO stanovuje podmínku ochrany habitatu 6410, stanovuje podmínky činností v lesních včetně kompenzace záboru.* Citace UO: *Záměry pro využití OZE a související infrastruktury nebudou umisťovány na louce s výskytem přírodního biotopu T.9 Střídavě vlhké bezkolencové louky s výskytem biotopu K1 Mokřadní vrbiny u křižovatky silnic propojujících obce Psárov, Hojovice a Bořetín.* Požaduji, aby tato shora uvedená připomínka byla samostatně a s řádným odůvodněním vypořádána. **6.7.4** Dokumentace dále nehodnotí **kumulativní vliv** (celkový limit 88 VTE) souvislého pásu akceleračních oblastí (AOV47, AOV48, AOV49 a AOV50), který může vést k rozsáhlému narušení lesních ekosystémů v širším území. Požaduji, aby tato shora uvedená připomínka byla samostatně a s řádným odůvodněním vypořádána. **6.7.5** **Současně není doložen nadřazený veřejný zájem**, který by odůvodňoval odnětí pozemků určených k plnění funkcí lesa ve smyslu zákona č. 289/1995 Sb., o lesích a o změně a doplnění některých zákonů (lesní zákon). **Návrh rovněž neprokazuje, že by byly vyčerpány méně konfliktní alternativy**, jak požaduje zákon č. 249/2025 Sb., o urychlení využívání obnovitelných zdrojů energie. Požaduji, aby tato shora uvedená připomínka byla samostatně a s řádným odůvodněním vypořádána. **6.7.6** V této souvislosti upozorňujeme na podmínky krajského úřadu Jihočeského kraje v nesouhlasném stanovisku, **které jsou neslučitelné s limity v UO**: *VTE a související infrastrukturu na pozemcích určených k plnění funkcí lesa (dále jen „PUPFL") umisťovat pouze tehdy, pokud bude prokázáno, že obdobné řešení nelze realizovat mimo PUPFL nebo s menším zásahem do PUPFL.* *Přednostně využívat pouze pozemky méně významné z hlediska plnění funkcí lesa, zejména plochy s omezenou schopností dlouhodobého plnění funkcí lesa, bezlesí nebo porosty s nižší kvalitou. Naopak* *nepřipustit zásahy do porostů, jejichž dotčení by vedlo k významnému omezení hospodaření nebo stability lesního komplexu.* *Nepřipustit umístění VTE a související infrastruktury na PUPFL, které by vedlo k nevhodnému dělení lesa, vzniku nových dlouhých porostních stěn nebo ke zvýšení rizika bořivých větrů. VTE umisťovat přednostně do okrajových částí lesních komplexů, nikoli do jejich vnitřních souvislých částí.* *Nepřipustit řešení, která naruší páteřní síť lesních cest, meliorační zařízení, hrazení bystřin nebo jiná zařízení sloužící lesnímu hospodářství. Pokud je zásah nezbytný, požadovat náhradní řešení minimálně stejné funkční hodnoty.* *Nepřipustit nové komunikace a průseky v lese, pokud by jejich zřízení zvýšilo ohrožení lesa větrem nebo vodní erozí. Kabelové trasy a dopravní napojení řešit přednostně mimo PUPFL případně po stávající infrastruktuře takovým způsobem, aby neomezovalo využití běžných lesních technologií při přejezdu.* *VTE ani případná související zařízení pro ukládání energie nebudou umisťovány na stanovištích extrémní edafické řady (Z, X, Y, J) na stanovištích ovlivněných vodou (edafické kategorie L, U, V,*	

Poř.č.	Připomínkové místo	Číslo jednací	Článek	AO	Připomínka	Vyhodnocení
					O, P, Q, G, T a R) a stanovištích lesních typů s výrazným svahovým charakterem, který je označen čtyřmístným kódem, kde poslední písmeno je „e" podle typologických map Národního lesnického institutu (NLI) *Odůvodnění:* *Zachování souvislých lesních komplexů je klíčové jak z hlediska ekologické stability, tak z hlediska hospodářského využití lesa. Fragmentace by měla dlouhodobé negativní kumulativní dopady na stabilitu porostů, hospodaření i ekologické funkce lesa. Zachování celistvosti lesa je proto základním předpokladem přijatelnosti realizace OZE v lesních územích.* Požaduji, aby tato shora uvedená připomínka byla samostatně a s řádným odůvodněním vypořádána. **Shrnutí** **Trestuhodný rezultát SEA, podle něhož je vliv na les „zanedbatelný", je v naprostém rozporu se skutečným a obrovským rozsahem potencionálních zásahů do lesních porostů a funkcí lesa a neodpovídá reálným dopadům na ekologickou stabilitu území.** **Závěr:** Navrhuje se vyřazení akcelerační oblasti AOV47 – Bukovec z návrhu. **6.8 Ochrana přírody a biodiverzity** Ve Vyhodnocení vlivů na udržitelný rozvoj území (SEA), v části biologického hodnocení, je vymezení akcelerační oblasti AOV47 – Bukovec založeno na nedostatečných podkladech a vnitřně rozporných závěrech, které neodpovídají skutečným rizikům pro přírodu a biodiverzitu a je naprosto kusé a nedostatečné. **6.8.1** Dokumentace SEA uvádí, že „na habitaty lze očekávat mírně negativní vliv" a současně, že „lze předpokládat mírně negativní vliv" i na ptáky a netopýry. **Již samotné přiznání negativních vlivů je v rozporu s principem vymezování akceleračních oblastí v územích s nízkým konfliktním potenciálem.** Požaduji, aby tato shora uvedená připomínka byla samostatně a s řádným odůvodněním vypořádána. **6.8.2** Citace SEA: *Nejbližším cenným územím ve vztahu k AO je PP Stržená hráz. Předmětem ochrany PP je zachovalý komplex lučních a mokřadních společenstev s výskytem ohrožených druhů, především rostlin. Vliv na ZCHÚ lze vyloučit.* **V blízkém okolí AOV 47 se nachází dalších řada chráněných oblastí, dokumentace SEA např. nezmiňuje ještě bližší PP Huťský potok (vzdálenost cca 2000 m, ochranné pásmo 330 ha). Dále SEA nezmiňuje řadu cenných mokřadů a pramenišť, např. v k.ú. Bořetín na p.p.č.: 205/12, 276, 321, 320/1, 447/1, 393/5, všech v bezprostřední blízkosti hranic AOV 47.** **Dále SEA nezmiňuje významný biotop u rybníka Táta, který je vzdálen cca 700 od hranice AOV 47, kde hnízdí některé významně chráněné druhy níže uvedených ptáků.** Požaduji, aby tato shora uvedená připomínka byla samostatně a s řádným odůvodněním vypořádána. **6.8.3** SEA dále uvádí, že „v AO a blízkém okolí se nachází na VTE citlivé druhy ptáků", konkrétně moták pilich, křepelka polní, linduška luční, datel černý, káně lesní a krkavec velký. **Dokumentace současně nepracuje (jak by také mohl, když dostatečný ornitologický průzkum nebyl proveden) s výskytem dalších zvláště chráněných druhů a současně citlivých na kolize s větrnými elektrárnami, zejména orla mořského, čápa černého a luňáka červeného, sokola stěhovavého, volavky bílé, ledňáčka říčního, koroptve polní, jejichž výskyt v bezprostředním okolí AOV 47 je znám, dokladovatelný a to fotografiemi a svědeckými výpověďmi.** Výskyt luňáka červeného (*Milvus milvus*): Samotná textová část návrhu územního opatření přiznává, že v lokalitě Bukovec byl potvrzen výskyt luňáka červeného a že se vymezení zóny nepodařilo zcela vyhnout jeho biotopům. Považujeme za nepřípustné, aby v zóně určené pro „zrychlenou výstavbu" (se zjednodušeným posuzováním vlivů na životní prostředí) docházelo k takto vysokému riziku kolizí s tímto kriticky ohroženým druhem. Požadujeme vyjmout z vymezené oblasti plochy, které tvoří klíčové loviště a migrační trasy tohoto druhu v blízkosti Hojovic. Výskyt dalších druhů dravců a sov: Lokalita Bukovec a přilehlé lesní celky (Hájek, Bukovec) slouží jako významné hnízdiště a potravní teritorium pro další chráněné druhy dravců. Dle místního pozorování a odborných ornitologických dat se zde vyskytuje zejména **včelojed lesní** (*Pernis apivorus*), **jestřáb lesní**	

Poř.č.	Připomínkové místo	Číslo jednací	Článek	AO	Připomínka	Vyhodnocení
					(*Accipiter gentilis*) **a výr velký** (*Bubo bubo*). Instalace 33 větrných elektráren o výšce 250 m v této lokalitě vytvoří pro tyto druhy neprostupnou bariéru a povede k trvalému zániku jejich hnízdních příležitostí. Dále se vyskytují dle avif evidence tyto druhy: strnad obecný, čížek lesní, zvonek zelený, pěnkava obecná, vrabec polní, vrabec domácí, drozd kvíčala, brhlík lesní, střízlík obecný, králíček obecný, sýkora koňadra, sýkora modřinka, sýkora lužní, sýkora parukářka, sýkora uhelníček, krkavec velký, sojka obecná, poštolka obecná, strakapoud velký, káně lesní, káně rousná, dále husa velká (právě hnízdí 2 páry cca 300 m od hranic AOV47), kachna divoká (právě hnízdí 4 páry cca 300 m od hranic AOV47), polák velký. **Ornitologické hodnocení je navíc založeno pouze na krátkodobém průzkumu v délce přibližně tří měsíců (dle údajů z veřejného projednání dne 15.5.2026 od srpna do října 2025), což neodpovídá metodickým požadavkům na celoroční sledování a neumožňuje zachytit sezónní migrace ani hnízdní cykly. V oblasti nebyl vůbec vyhotoven aktuální ornitologický výzkum, který by zachytil právě výše uvedené nové výskyty.** Citace SEA: *Významné výskyty citlivých druhů ptáků se nachází mimo AO, hranice AO byly upraveny právě z důvodu ochrany ptáků!!* **Oproti tomu naprosto rozporně citace Odůvodnění:** *Přestože vymezení akcelerační oblasti respektovalo mapy citlivosti ptáků a oblasti s vysokou a extrémní citlivostí byly z návrhu vyloučeny (oblasti s vysokou citlivostí se nacházejí u jižního okraje vymezeného území), nebylo možné se vyhnout všem detekovaným místům výskytu citlivých, vzácných a ohrožených druhů ptáků, bez zásadní redukce rozlohy, při které by byla akcelerační oblast zcela zrušena (nenaplnila by rozsah 2,5 km2 dle zadání Změny č. 2 ÚRP).*** K ochraně volně žijících ptáků a zvláště chráněných druhů: Podle § 5b ZOPK jsou chráněni všichni volně žijící ptáci, zejména před úmyslným usmrcováním, rušením a ničením jejich hnízd a biotopů. Podle § 50 ZOPK jsou zvláště chráněné druhy chráněny ve všech vývojových stádiích, včetně jejich biotopů. **Posouzení výjimek podle § 56 ZOPK vyžaduje prokázání veřejného zájmu, neexistenci jiného uspokojivého řešení a zajištění, že nedojde k nepříznivému ovlivnění stavu druhů. V projednávaném případě však nejsou k dispozici dostatečné podklady pro vyhodnocení intenzity zásahů ani pro přesné určení dotčených druhů a jejich výskytu, což zásadně omezuje možnost řádného správního uvážení.** Nedostatečnost navržených opatření: Navrhované vypínání elektráren v době orby považujeme za nedostatečné. Luňák červený i ostatní zmínění dravci využívají území k lovu po celé vegetační období, nikoliv pouze nárazově během polních prací. Z výše uvedených důvodů žádáme o přehodnocení hranic AOV 47 Bukovec a vyjmutí ploch v bezprostředním okolí obce Hojovice a přilehlých lesních komplexů z této akcelerační zóny. Navrhované vymezení je v přímém rozporu s požadavkem na minimalizaci střetů s ochranou přírody, který je základním předpokladem pro vznik akceleračních oblastí dle směrnice RED III. Požaduji, aby tato shora uvedená připomínka byla samostatně a s řádným odůvodněním vypořádána. **6.8.4** SEA dále uvádí, že „významnější nálezy netopýrů se dle ČESON nacházejí cca 3,3 km SZ od AO" a že „dle aktuálního metodického postupu ČESON by minimální ochranná zóna kolem každé význačné lokality u VTE měla činit 3 km". Toto tvrzení je zavádějící, neboť obecná „3 km zóna" není univerzální metodickou podmínkou aplikovatelnou bez dalšího posouzení a nezohledňuje konkrétní letové trasy a migrační chování druhů. **Současně Česká republika podléhá mezinárodním závazkům v oblasti ochrany netopýrů, zejména Dohodě o ochraně populací evropských netopýrů (EUROBATS), která ukládá povinnost minimalizovat negativní dopady infrastruktury na tyto druhy.** Nálezy netopýrů dle ČESON jsou dle jeho evidence **přímo v AOV47, viz níže**. Oproti 4 druhům netopýrů uváděných v dokumentaci SEA a UO je v blízkém okolí AOV 47 prokázán výskyty těchto druhů, čímž se dokumentace SEA a UO vůbec nezabývají: **Netopýr večerní (Eptesicus serotinus)** 6655: Předboř – několik ex. (D), 9. 8. 1994, M. ANDĚRA & P. ZBYTOVSKÝ 6756: Gabrielka, 1 ex. (D), L, 1995 (ANDĚRA & ZBYTOVSKÝ 2002) **Netopýr severní (Eptesicus nilssonii)** 6655: Choustník – PR Choustník, zřícenina hradu (sklep), 3 ex., 12. 12. 2002 – 15. 12. 2004, M. ANDĚRA & P. ZBYTOVSKÝ	

Poř.č.	Připomínkové místo	Číslo jednací	Článek	AO	Připomínka	Vyhodnocení
					6657: Kamenice nad Lipou – hájovna Barborka (za okenicí), 1m, 23. 8. 2004, V. HANÁK **Netopýr rezavý (Nyctalus noctula)** Dobešov u Černovic, 1 ex., L, 1994 (ANDĚRA & ZBYTOVSKÝ 2002); Předboř – rybník, 4 ex. (D), 14. 7. – 9. 8. 1994, M. ANDĚRA & P. ZBYTOVSKÝ; 6656: Johanka u Kamenice nad Lipou – Pešovský rybník, 1 ex. (D), L, 1994; Hladov – Hladovský rybník (v obci) (D), 3. 6. 2002 (REITER et al. 2003) **Netopýr stromový (Nyctalus leisleri)** 6656: Nová Ves u Kamenice nad Lipou, 1 ex. (N), L, 1994 (ANDĚRA & ZBYTOVSKÝ 2002); 6755: Červená Lhota – zámecký park, 1flakt. (N), 1. 8. 2004, V. HANÁK & P. BENDA **Netopýr černý (Barbastella barbastellus)** 6655: Choustník – PR Choustník, zřícenina hradu (sklep), 1 ex., 30. 1. 2002, M. ANDĚRA & P. ZBYTOVSKÝ; 3 ex. (N), 8. 9. 2003, R. LUČAN & P. ZBYTOVSKÝ; 1 ex. (N), 3. 9. 2004, P. NOVÁ; 1 ex., 15. 12. 2004, M. ANDĚRA & P. ZBYTOVSKÝ **Netopýr ušatý (Plecotus auritus)** 6655: Choustník – PR Choustník, zřícenina (sklep), 1 ex., 9. 1. 1988; 1 ex. (N), 8. 9. 1999; 4 ex., 13. 2. 2003, M. ANDĚRA & P. ZBYTOVSKÝ; 5 ex. (N), 8. 9. 2003, R. LUČAN & P. ZBYTOVSKÝ; 2 ex., 20. 1. 2004, M. ANDĚRA & P. ZBYTOVSKÝ; 2 ex. (N), 3. 9. 2004, P. NOVÁ; 1 ex., 15. 12. 2004, M. ANDĚRA & P. ZBYTOVSKÝ; 6656: Nová Ves u Kamenice nad Lipou, 2 ex. (N), L, 1994; Lidmaň – kostel (půda), 1 ex. (mumie), L/Z?, 1974 (obě lokality ANDĚRA & ZBYTOVSKÝ 2002); 6755: Červená Lhota: sklep v parku, 3 ex., 16. 1. 2004, V. HANÁK & P. BENDA; 6756: Kamenice nad Lipou – zámecký park (štola), 1 ex., Z, 1994 (ANDĚRA & ZBYTOVSKÝ 2002); 6757: Žirovnice – zámek (sklepy), 1 ex., Z, 2002 (ANDĚRA & ZBYTOVSKÝ 2002) **Netopýr dlouhouchý (Plecotus austriacus)** 6655: Choustník – dům (čp. 24), 1 ex., 24. 7. 1990, P. ZBYTOVSKÝ; 6659: Jihlava (podzemí), 1f, 16. 2. 2001, V. HANÁK 6755: Červená Lhota – zámek (sklepy), 3 ex., 16. 1. 2004, V. HANÁK & P. BENDA; Pluhův Žďár – Prokopský dvůr (sklepy), 1 ex., 17. 1. 2004, V. HANÁK & P. BENDA; 6756: Kamenice nad Lipou (sklepy), 1 ex., Z, 1993 (ANDĚRA & ZBYTOVSKÝ 2002); 6757: Žirovnice (sklepy), 1 ex., Z, 1993 (ANDĚRA & ZBYTOVSKÝ 2002); 1 ex., 28. 2. 2002, V. Hanák et al.; **Netopýr velký (Myotis myotis)** 6655: Choustník – PR Choustník, zřícenina hradu (sklep), 2 ex., 7. 2. 2001 – 15. 12. 2004, M. ANDĚRA & P. ZBYTOVSKÝ **Netopýr řasnatý (Myotis nattereri)** 6655: Choustník – PR Choustník, zřícenina (sklep), 3 ex., 30. 1. 2002, M. ANDĚRA & P. ZBYTOVSKÝ **Netopýr vousatý (Myotis mystacinus)** 6656: Lidmaň – chaty u rybníka (za okenicí), 1fs, 23. 8. 2004, V. HANÁK; Markvarec – chatová osada, 1 ex., L, 1994; Nová Ves u Kamenice nad Lipou – 1 ex. (N), L, 1994; Těmice – chatový tábor (za okenicí), 1 ex., L, 2002 (vše ANDĚRA & ZBYTOVSKÝ 2002); 6756: Lhota u Kamenice nad Lipou, chaty u rybníka, 3m 3f, 23. 8. 2004, V. HANÁK; 6757: Žirovnice – 1 ex. (mumie), L/Z?, 1995 (ANDĚRA & ZBYTOVSKÝ 2002); **Netopýr Brandtův (Myotis brandtii)** 6756: Lhota u Kamenice nad Lipou, chaty u rybníka (za okenicemi), 1m, 3f, 23. 8. 2004, V. HANÁK; Starý Bozděchov-Bukovka, rybník Surkovec, chata (za okenicí), 1f, 23. 8. 2004, V. HANÁK 6655: Choustník – PR Choustník, zřícenina (sklep), 1 ex., 13. 2. 2003; 1 ex., 15. 12. 2004; Předboř – 1 ex. (N), 9. 8. 1994, obě lokality M. ANDĚRA & P. ZBYTOVSKÝ; 6656: Nová Ves u Kamenice nad Lipou, 1 ex. (N), 1994 (ANDĚRA & ZBYTOVSKÝ 2002); 6657: Častrov – rybník Barborka, 2 ex. (D), 6755: Červená Lhota – sklep v parku, 2 ex., 16. 1. 2004, V. HANÁK & P. BENDA; 6759: Hladov – Hladovský rybník (D), 3. 6. 2002, Z. ŘEHÁK; 6760: Červená Lhota – Jihlávka, Fretychův mlýn, několik ex. nad vodou (O), několik ex., L, 2002 **6857: Bořetín – rybník u lesa, 1 ex. (N), 11. 8. 1994, M. ANDĚRA & P. ZBYTOVSKÝ** *[Výřez databázového výstupu: zadané hodnoty – katastr: Bořetín; "Bylo nalezeno 1 vyhovujících záznamů. Zobrazuji záznamy 0 až 1"; tabulka se sloupci Druh (Myotis daubentonii), Kvadrát (6857), Char. výs. (v letě), Geo. celek (Křemešnická vrchovina), Lokalita (rybník u lesa), zdroj.]* Požaduji, aby tato shora uvedená připomínka byla samostatně a s řádným odůvodněním vypořádána. **6.8.5**	

Poř.č.	Připomínkové místo	Číslo jednací	Článek	AO	Připomínka	Vyhodnocení
					Ve vztahu k netopýrům dokumentace uvádí výskyt citlivých druhů, například netopýra rezavého, stromového, parkového a nejmenšího, a konstatuje, že „způsob ochrany letounů bude dle ÚO nastaven po monitoringu letové aktivity netopýrů". **Tím je však zásadní posouzení vlivů opět odkládáno do budoucích řízení. Dále dokumentace ignoruje i výskyt dalších výše uvedených druhů netopýra.** Citace ÚO: *Monitoring bude zaměřen na detekci letové aktivity rizikových druhů netopýrů, tj. především na netopýra velkého (Myotis myotis), netopýra hvízdavého (Pipistrellus pipistrellus), netopýra nejmenšího (Pipistrellus pygmaeus), netopýra rezavého (Nyctalus noctula) a netopýra vousatého (Myotis mystacinus).* Požaduji, aby tato shora uvedená připomínka byla samostatně a s řádným odůvodněním vypořádána. **6.8.6** Návrh současně neprokazuje, že vymezení akcelerační oblasti AOV47 – Bukovec **nebude mít významný negativní vliv na lokality soustavy Natura 2000 v širším území, zejména na evropsky významnou lokalitu Chýnovské jeskyně (CZ0314634), která představuje významné zimoviště netopýrů.** Dokumentace nehodnotí migrační vazby mezi touto lokalitou a okolní krajinou, přestože netopýři využívají rozsáhlé území mimo vlastní lokalitu Natura 2000, včetně lesních a zemědělských ploch, které jsou předmětem vymezení akcelerační oblasti. Požaduji, aby tato shora uvedená připomínka byla samostatně a s řádným odůvodněním vypořádána. **6.8.7** Větrné elektrárny přitom představují pro netopýry specifické riziko nejen kolizí, ale také tzv. barotraumatu, tedy poškození vnitřních orgánů v důsledku náhlých změn tlaku vzduchu v blízkosti rotujících listů. Tento jev je vědecky prokázaný a dokumentace se jím vůbec nezabývá. **S ohledem na prokázané riziko kolizí a barotraumatu u netopýrů nelze vyloučit, že realizace větrných elektráren povede k negativnímu ovlivnění populací druhů, které jsou předmětem ochrany této lokality. Ochrana navrhovaná SEA a ÚO je v tomto směru pouze formální zcela nedostatečná, viz citace. Jestliže dokumentace SEA uvádí v tomto směru mírně negativní vliv, pak jde v případě naplnění limitu AOV 47 33 rotorů o průměru až 160m o naprosto nesmyslné a nereálné hodnocení, neboť takový rozsah provozu bude netopýry zabíjet přímo v genocidním rozsahu.** Citace ÚO: *Bude zajištěna ochrana ptáků a netopýrů těmito způsoby:* *1. Před úrazy a mortalitou na elektrickém vedení – přípojné elektrické vedení bude přednostně realizováno podzemním kabelem za předpokladu, že se vyhnou chráněným biotopům a stanovištím.* *2. Před kolizemi s lopatkami VTE volbou vhodného technického řešení!!* *c) Pro omezení kolizí netopýrů s lopatkami rotoru budou využity odpuzovače (akustické, nebo elektromagnetické), které odrazují zájmové druhy létat do bezprostředního okolí VTE, nebo detekční systémy (akustické, optické, termovize), které v případě detekce zájmového druhu v blízkosti VTE zpomalí, popř. zastaví rotor VTE!! Budou použita vždy nejúčinnější dostupná a ověřená zařízení.* Požaduji, aby tato shora uvedená připomínka byla samostatně a s řádným odůvodněním vypořádána. **6.8.8** Dokumentace SEA připouští, že „střety s jedinci ptáků jsou v AOV 47 minimalizovány" pouze organizačními a technickými opatřeními. **Takové opatření však nemůže vyloučit kolize ani mortalitu ptáků.** Citace SEA: *Střety s jedinci ptáků jsou v AO v rámci podmínek ÚO obecně minimalizovány prostřednictvím specifikace technických parametrů VTE a organizačních opatření. Lze předpokládat mírně negativní vliv.* Citace ÚO: *Bude zajištěna ochrana ptáků a netopýrů těmito způsoby:* *1. Před úrazy a mortalitou na elektrickém vedení – přípojné elektrické vedení bude přednostně realizováno podzemním kabelem za předpokladu, že se vyhnou chráněným biotopům a stanovištím.* *2. Před kolizemi s lopatkami VTE volbou vhodného technického řešení.*	

Poř.č.	Připomínkové místo	Číslo jednací	Článek	AO	Připomínka	Vyhodnocení
					3. Před hnízděním na VTE volbou vhodného technického řešení. *4. Výstavba větrných elektráren a doprovodné infrastruktury bude realizována mimo období hnízdění ptáků, s přihlédnutím ke konkrétní lokalitě záměru a druhům v ní přítomných.* *Pro omezení kolizí ptáků s lopatkami rotoru budou využity odpuzovače (optické, akustické, nebo elektromagnetické), které odrazují zájmové druhy létat do bezprostředního okolí VTE, nebo detekční systémy (akustické, optické, termovize), které v případě detekce zájmového druhu v blízkosti VTE zpomalí, popř. zastaví rotor VTE. Budou použita vždy nejúčinnější dostupná a ověřená zařízení.* **Jestliže dokumentace SEA uvádí v tomto směru mírně negativní vliv, pak jde v případě naplnění limitu AOV 47 33 rotorů o průměru až 160m o naprosto nesmyslné a nereálné hodnocení, neboť takový rozsah provozu bude ptáky zabíjet přímo v genocidním rozsahu.** Požaduji, aby tato shora uvedená připomínka byla samostatně a s řádným odůvodněním vypořádána. **6.8.9** **Dalším zásadním rozporem je ochrana vodních a mokřadních biotopů. SEA uvádí, že „biologické posouzení navrhuje v habitatech vyloučení zástavby do 20 m od lužních lesů", zatímco územní opatření stanovuje ochranu vodních ekosystémů pouze „do 8 m od břehové** hrany" a „mimo mokřady" (tak vypadá představa ochrany mokřadů odborného posuzovatele SEA). Tento rozpor mezi biologickým posouzením a závaznými podmínkami znamená faktické oslabení ochrany těchto citlivých ekosystémů. Citace SEA: *Biologické posouzení navrhuje v habitatech vyloučení zástavby do 20 m od lužních lesů, ÚO uvádí podmínku ochrany vodních ekosystémů do 8 m od břehové hrany.* Oproti tomu citace ÚO: *Záměry OZE a související infrastruktury budou umisťovány mimo mokřady, prameniště, rašeliniště, vodní plochy a toky (trvalé i občasné) ve vzdálenosti min. 8 metrů od břehové hrany, vyjma nezbytných křížení liniové dopravní a technické infrastruktury s vodním tokem.* Požaduji, aby tato shora uvedená připomínka byla samostatně a s řádným odůvodněním vypořádána. **6.8.10** Dokumentace připouští, že „přes vymezenou AO vede migrační koridor biotopu vybraných zvláště chráněných druhů velkých savců" a že „může dojít ke snížení průchodnosti migračního koridoru a fragmentaci území". **Tento vliv je však zcela nereálně označen pouze jako mírně negativní, aniž by bylo prokázáno, že nedojde k vytvoření fyzických nebo vizuálních bariér.** Citace SEA: *Umístění VTE navazující infrastruktury do těchto prvků může snížit funkčnost těchto prvků, v rámci ÚO je přípustné pouze křížení s lokálními biokoridory.* Oproti tomu citace ÚO: *i) Záměry OZE budou umisťovány mimo plochy a koridory lokálního územního systému ekologické stability (dále jen „ÚSES") a mimo regionální a nadregionální biokoridory, vyjma nezbytných křížení liniové dopravní a technické infrastruktury s biokoridory.* Mimo jiné z toho opět plyne, že obsah ÚO připouští jiný výklad než je obsah SEA a umožňuje křížení i s regionálními a nadregionálními koridory, ne pouze s lokálními (dle SEA). Citace SEA: *S ohledem na dotčení biotopu vybraných zvláště chráněných druhů velkých savců lze na předměty ochrany využívající biotop předpokládat mírně negativní vliv.* Citace ÚO: *V migračním koridoru vymezeném jako součást biotopu vybraných zvláště chráněných druhů velkých savců nesmí záměry OZE dojít ke snížení průchodnosti migračního koridoru (snížení šířky koridoru pod 500 m je vyloučeno), fragmentaci území ani vzniku fyzických nebo vizuálních bariér, které by mohly omezit pohyb velkých savců v rámci jejich přirozených migračních tras.* Území je přitom z více než poloviny tvořeno lesními porosty, **které představují klíčovou migrační strukturu krajiny. Umístění větrných elektráren a související infrastruktury v těchto plochách může vytvářet obtížně překonatelné bariéry a vést k fragmentaci biotopů. Dokumentace zcela podceňuje dopady výstavby na tuto skutečnost. Podmínka snížení průchodnosti pod 500m si odporuje s plánovanou limitní hustotou zástavby VTE.** Výstavba 33 VTE povede k naprosté devastaci celého území ohledně dopravy obrovských dílů stavby, betonu, vybudování odpovídajících	

Poř.č.	Připomínkové místo	Číslo jednací	Článek	AO	Připomínka	Vyhodnocení
					přístupových komunikací na zalesněný střed celé AOV 47. Všechna zvířata uprchnou do měst, kde jim bude lépe. Dokumentace uvádí, že migrační prostupnost byla zohledněna, toto tvrzení však není podloženo konkrétními daty ani vyhodnocením dopadů. **Nehodnotí ani kumulativní působení více záměrů a neprokazuje, že migrační prostupnost zůstane zachována. Závěr o zachování migrační prostupnosti je proto nepřezkoumatelný.** **Zde je k doložení výše uvedených připomínek rozsah migračních koridorů velkých savců v AOV47, který se do značné míry kryje s rozsahem zdejších lesů a zejména prakticky zcela s rozsahem AOV 47:**	

Poř.č.	Připomínkové místo	Číslo jednací	Článek	AO	Připomínka	Vyhodnocení
					 Požaduji, aby tato shora uvedená připomínka byla samostatně a s řádným odůvodněním vypořádána. **6.8.11** Citace SEA: *Významnější koncentrace druhů* ***s úzkou vazbou na biotop a nízkou disperzí (rostliny, hmyz, obojživelníci, plazi, drobní savci) se v AO nevyskytuje*** *– hranice AO byly upraveny mj. z důvodu vynětí těchto ploch z AO (jednalo se především o druhy rostlin). Významný negativní vliv na tyto druhy lze vyloučit.* Opět se jedná o nepravdivý údaj v SEA. **Takové druhy se právě zde vyskytují, vazbu na AO má zejména: netopýr Brandtův, vachta trojlistá, prstnatec májový, skokan krátkonohý, skokan skřehotavý, čolek horský, kuňka obecná.** Požaduji, aby tato shora uvedená připomínka byla samostatně a s řádným odůvodněním vypořádána. **6.8.12** Citace SEA: *V dotčené AO se* ***nachází minimálně zastoupená mimolesní zeleň – skupiny stromů, pozůstatky remízů a liniové zeleně****. Lze očekávat* ***mírně negativní dopad až zanedbatelný dopad*** *na zeleň – odstranění části porostů (přístupové komunikace a manipulační plochy). V AO se* ***nenacházejí památné stromy****. V ÚO nejsou krom ÚSES uvedeny podmínky ochrany mimolesní zeleně, kácení dřevin je povolováno až v JES.* **V celé krajině AOV 47 a v její blízkosti je celá řada mezí, skupin keřů a stromů, remízků, úvozových cest, ostrovů smíšených i jehličnatých lesů uprostřed polí, liniové aleje a výsadby, je naprosto zcestné tvrzení, že tu tyto útvary nejsou nebo že jsou minimální, je to jako kdyby někdo tvrdil, že zde jsou minimálně zastoupené lesy. I to je dokladem, že hodnotící osoba zde vůbec nebyla!** **Ve Vlkosovicích se oproti tvrzení SEA nachází cca 1000m od hranice AOV 47 tyto památné stromy Vaňkova lípa a dále Vlkosovická lípa** Požaduji, aby tato shora uvedená připomínka byla samostatně a s řádným odůvodněním vypořádána. **6.8.13** Citace SEA: *Klima a ovzduší: Vlivy na ovzduší v době výstavby zanedbatelné (prašnost při přesunu zemin, emise ze spalování PHM, sekundární prašnost),* ***v době provozu mírně pozitivní z důvodu náhrady spalovacích zdrojů při výrobě el. energie.*** *Podmínky a zmírňující opatření ÚO: Vliv zanedbatelný, podmínky nestanoveny. Opatření SEA: Bez dalšího návrhu dle SEA. Účinek Přímý* ***zanedbatelný v době výstavby****, nepřímý mírně pozitivní v době provozu* ***Bodové hodnocení +1!*** **Je neuvěřitelné, jakým způsobem je tato složka životního prostředí hodnocena. V době provozu sice VTE nahradí spalovací zdroje, ale ne v místě AOV 47! A v době výstavby vliv nebude zanedbatelný, ale zcela drtivý, když pouze na jeden základ VTE musí přijet až 200 velkých 20tunových mixů betonu násobeno 33, nehledě na ostatní dopravní techniku, exhalace všech těchto vozidel a prašnost.** Požaduji, aby tato shora uvedená připomínka byla samostatně a s řádným odůvodněním vypořádána. 26	

Poř.č.	Připomínkové místo	Číslo jednací	Článek	AO	Připomínka	Vyhodnocení
					6.8.14 Citace SEA: *Podmínky a zmírňující opatření ÚO: Stanovena ochrana ÚSES vyjma nezbytného křížení infrastruktury s biokoridory. Stanovena ochrana migrační prostupnosti území.* *Negativním vlivům předcházeno vymezením AO mimo hlavní přírodně cenné lokality (především z důvodu vyloučení území s koncentrací citlivých druhů ptáků).* *Nastaveny podmínky ochrany pro mokřady, prameniště, rašeliniště, vodní plochy a toky – tj. realizace ve vzdálenosti min. 8 metrů od břehové hrany.* *Stanoveny podmínky pro ochranu kvalitních přírodních biotopů.* *Nastaveny podmínky pro ochranu ptáků, nastaveny provozní podmínky pro ptáky a letouny.* *Stanovena podmínka v osvětlení pro ochranu hmyzu (doba osvitu, spektrum).* *Opatření SEA: Navržené podmínky a zmírňující opatření ÚO řešeny dostatečně, bez dalšího návrhu dle SEA.* *Účinek: Přímý, mírně negativní. Čas / Trvání: Krátkodobé -1, dlouhodobé -1* **Závěrečné vyhodnocení SEA je zcela formální a nedostatečné, migrační ochrana nebyla stanovena vyjma nesplnitelné podmínky 500m průchodnosti, cenné lokality nebyly vynechány, podmínky pro ochranu mokřadů a pramenišť nebyly nastaveny vyjma konstatování, že VTE budou postaveny mimo ně (a co přístupové komunikace?), 8 m od břehové hrany vodního toku a plochy je zcela nedostatečné, podmínky pro ochranu kvalitních přírodních biotopů ÚO nejsou, podmínky pro ochranu ptáků jsou nastaveny pouze formálně, přičemž rozsah záměru a limitů AOV 47 je zcela vylučuje. Další ostatní podmínky výše uvedené v citaci jsou také zcela formální a nedostatečné.** Požaduji, aby tato shora uvedená připomínka byla samostatně a s řádným odůvodněním vypořádána. **6.8.15** Podmínka vypínání větrných elektráren při orbě a sklizni je uvedena v dokumentu „Opatření obecné povahy pro akcelerační oblast AOV47 Bukovec", v části 3.2 písm. a). Dokument stanoví, že provozovatel větrné elektrárny musí zajistit vypnutí elektrárny ve dnech orby a sklizně a po pět následujících kalendářních dnů na pozemcích do vzdálenosti 1000 metrů od stožáru větrné elektrárny. Odůvodnění tohoto opatření je uvedeno v dokumentu „Odůvodnění Opatření obecné povahy pro akcelerační oblast AOV47 Bukovec". Dokument uvádí, že některé zvláště chráněné druhy ptáků, zejména moták pilich a křepelka polní, mohou hnízdit na okolních polích a že zemědělské práce zvyšují riziko jejich střetu s větrnými elektrárnami. Takto formulovaná podmínka je však velmi obtížně kontrolovatelná a prakticky téměř nevymahatelná. Není stanoveno, kdo bude provozovateli oznamovat termíny orby a sklizně, jak bude evidence těchto prací vedena ani kdo bude kontrolovat, zda byla elektrárna skutečně vypnuta. Dokument zároveň neurčuje, co přesně se považuje za „orbu" a „sklizeň", zda se opatření vztahuje také na podmítku, mulčování, sečení nebo další zemědělské zásahy. Není ani popsáno, jak bude určována vzdálenost 1000 metrů nebo jak bude řešena situace, kdy v okolí hospodaří více různých zemědělců. V zemědělské krajině přitom probíhají práce opakovaně během celého roku a často operativně podle počasí. Doslovné uplatnění této podmínky by mohlo znamenat opakované a dlouhodobé odstávky větrných elektráren, případně situaci, kdy podmínka nebude fakticky dodržována, protože její kontrola nebude reálně možná. Tato podmínka neřeší, jakým způsobem má být provozovatel o těchto činnostech informován ani kdo odpovídá za případné nesplnění povinnosti. Není zřejmé, zda má povinnost informovat provozovatele větrné elektrárny zemědělský hospodář, vlastník pozemku nebo jiný subjekt, ani jakým způsobem a v jakém časovém předstihu má být tato informace předávána. Současně není jednoznačné, zda se podmínka vztahuje pouze na orbu, nebo i na další způsoby zpracování půdy, jako je podmítka, diskování či bezorebné technologie, které mohou mít obdobný vliv na výskyt ptáků. Takto formulovaná podmínka je proto obtížně aplikovatelná i kontrolovatelná a bylo by vhodné buď přesněji vymezit dotčené činnosti, mechanismus informování provozovatele a odpovědnost jednotlivých subjektů, nebo podmínku formulovat obecnějším a jednoznačně vykonatelným způsobem. Současně je třeba uvést, že takto formulovaná podmínka fakticky předpokládá vznik povinnosti na straně zemědělských subjektů, které nejsou adresáty dotčeného správního aktu a jejichž právní postavení není tímto aktem přímo regulováno. Podmínka však nemůže bez výslovného zákonného	

Poř.č.	Připomínkové místo	Číslo jednací	Článek	AO	Připomínka	Vyhodnocení
					zmocnění ukládat povinnosti třetím osobám, které nejsou účastníky řízení ani nositeli práv a povinností vyplývajících z tohoto rozhodnutí. Zároveň nelze presumovat, že by tyto subjekty byly povinny aktivně organizovat či přizpůsobovat své hospodaření ve prospěch provozovatele větrné elektrárny, pokud k tomu neexistuje zákonný nebo smluvní důvod. V prostředí akcelerační oblasti, kde může působit více nezávislých zemědělských subjektů, navíc nelze předpokládat jednotné plánování hospodaření ani předvídatelnost termínů jednotlivých činností. Podmínka přitom neobsahuje žádný právní ani faktický mechanismus, který by určoval, kdo má povinnost provozovatele větrné elektrárny informovat o plánovaných zemědělských pracích, jakým způsobem a v jakém časovém předstihu. Není tedy zřejmé, z jakého právního titulu by měla povinnost informování na straně zemědělských hospodářů vznikat, ani jak by měla být vynucována v případě více subjektů působících v daném území. Podmínka je v rozporu s požadavkem určitelnosti, srozumitelnosti a přezkoumatelnosti opatření obecné povahy podle správního řádu. Podmínky stanovené správním aktem musí být jednoznačné, objektivně ověřitelné a vykonatelné. V tomto případě však podmínka obsahuje neurčité pojmy a neobsahuje mechanismus kontroly ani vyhodnocení plnění. Současně tato podmínka sama potvrzuje existenci významného rizika mortality ptáků při zemědělských pracích v okolí větrných elektráren. Dokument tím nepřímo potvrzuje, že lokalita je z hlediska ochrany avifauny konfliktní a že riziko střetů ptáků s rotory je natolik významné, že vyžaduje opakované provozní odstávky. Samotná podmínka opakovaného vypínání větrných elektráren při orbě a sklizni potvrzuje, že běžné zemědělské hospodaření v okolí VTE vytváří významné riziko střetů a mortality ptáků. Současně není doloženo, že takto rozsáhlé a opakované provozní odstávky jsou technicky, organizačně ani ekonomicky realizovatelné v podmínkách běžně obhospodařované krajiny. Požaduji, aby tato shora uvedená připomínka byla samostatně a s řádným odůvodněním vypořádána. **6.8.16** Dále z našich informací plyne že hodnocení SEA v biologické části bylo prováděno pouze 3 měsíce od srpna do října 2025 popřípadě v zimních měsících, což je zcela nedostačující rozsah a zcela nevhodná doba pro takový druh pozorování zejména co se týče hnízdění ptáků na jaře, dále daná doba je zcela krátká pro jednoznačný závěr o výskytu chráněných druhů. Požaduji, aby tato shora uvedená připomínka byla samostatně a s řádným odůvodněním vypořádána. **6.8.17** **Prohlížečka vrstvy mapování biotopů - pilotní verze** 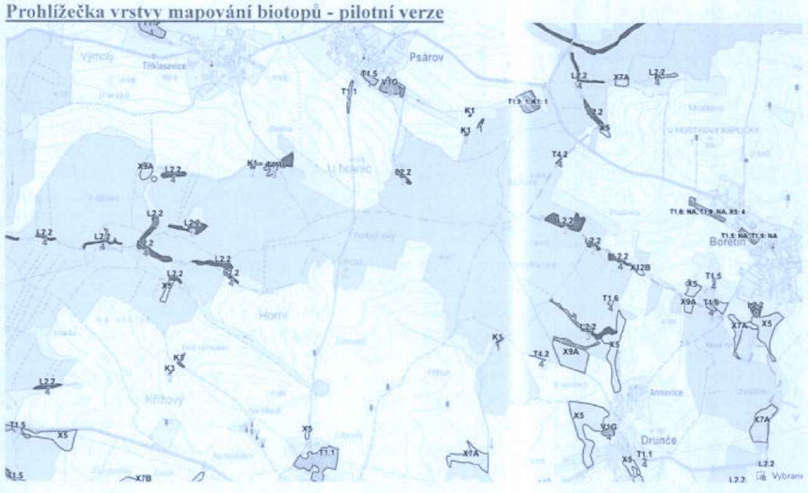 28	

Poř.č.	Připomínkové místo	Číslo jednací	Článek	AO	Připomínka	Vyhodnocení
					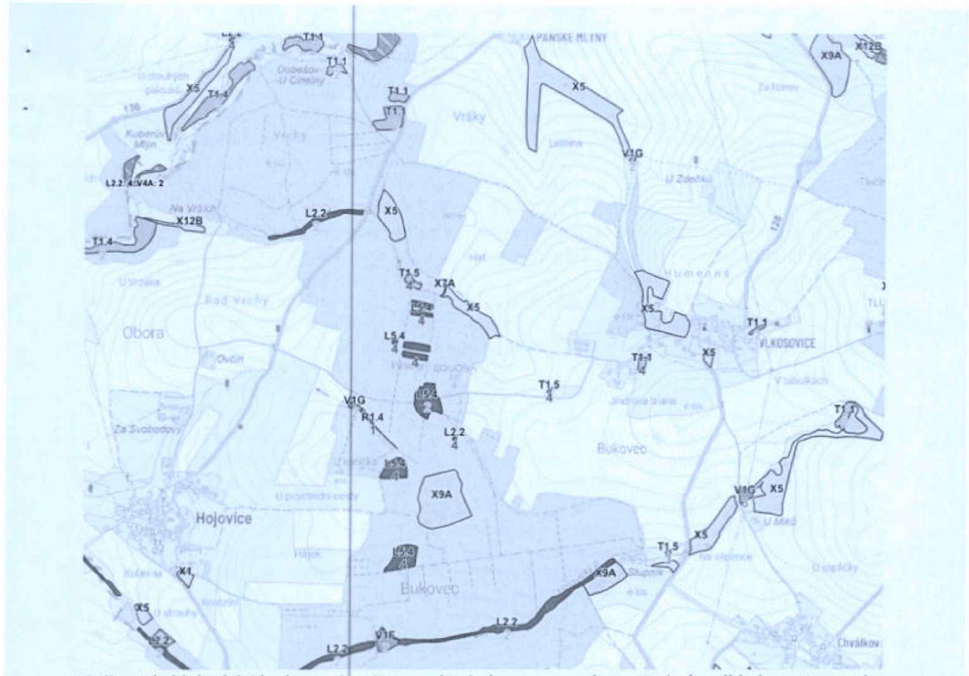 Celkově je biologické hodnocení zatíženo vnitřními rozpory, nedostatečnými podklady a přenesením klíčových posouzení do budoucna, přestože dokumentace sama přiznává negativní vlivy, je převážně formální a zcela nerealisticky podceňuje potencionální vlivy záměru. Je to i přímý důsledek skutečnosti, že AOV47 je násilně stanovena v území s velmi vysokými přírodními hodnotami. Podklady SEA potvrzují vysokou citlivost území z hlediska krajinného rázu i biodiverzity, přičemž identifikované vlivy nejsou v návrhu územního opatření dostatečně eliminovány ani zmírněny. Podavatel připomínky **<u>upozorňuje na nesouhlasné stanovisko Krajského úřadu Jihočeského kraje</u>**, které je vydáno jako nesouhlasné ve vztahu ke správním úkonům podle § 13 odst. 2 písm. a) ZOZE – nesouhlas k zásahu do významných krajinných prvků podle § 4 odst. 2 zákona č. 114/1992 Sb., o ochraně přírody a krajiny (dále jen „ZOPK"), podle § 13 odst. 2 písm. b) ZOZE – nepovolení odchylného postupu při ochraně volně žijících ptáků podle § 5b odst. 1 ZOPK, podle § 13 odst. 2 písm. d) ZOZE – nesouhlas k činnostem, které by mohly snížit nebo změnit krajinný ráz podle § 12 odst. 2 ZOPK, a podle § 13 odst. 2 písm. e) ZOZE – nepovolení výjimky ze zákazů u zvláště chráněných druhů rostlin a živočichů podle § 56 ZOPK. Metodika Ministerstva životního prostředí „Metodika ke stanovování podmínek zmírňujících opatření v návrhu územního opatření podle zákona č. 249/2025 Sb., o urychlení využívání některých obnovitelných zdrojů energie a o změně souvisejících zákonů" (dále jen „Metodika MŽP") v bodě 4 na s. 5 uvádí, že podmínky stanovené pro záměry v akcelerační oblasti nesmí být přísnější než podmínky pro záměry umísťované mimo akcelerační oblasti. Tomuto požadavku je však obtížné dostát zejména **s ohledem na nedostatečné podklady o stavu životního prostředí**, především přírodního prostředí, a dále vzhledem k proměnlivosti některých přírodních jevů, například výskytu zvláště chráněných druhů živočichů. **<u>Z hlediska principu předběžné opatrnosti by přitom v některých případech bylo namístě stanovit podmínky přísnější.</u>** Ani možnost ukládání podrobnějších podmínek, než připouští podrobnost územního plánu (Metodika MŽP, bod 7.6, s. 20–21), tuto nejistotu zcela neodstraňuje. **I v konkrétním případě by proto zůstávalo sporné, zda jsou navržené podmínky a opatření dostatečné.** 29	

Poř.č.	Připomínkové místo	Číslo jednací	Článek	AO	Připomínka	Vyhodnocení
					Pro územní opatření navíc nelze bez dalšího použít běžnou typologii podmínek známou z individuálního posuzování záměrů. **Zejména nelze přesně lokalizovat zmírňující opatření ani určit jejich četnost.** Problematická je rovněž otázka jejich reálné proveditelnosti. Zatímco stavební nebo technickou proveditelnost lze zpravidla posoudit poměrně přesně, právní proveditelnost je na úrovni územního opatření obtížně zjistitelná, neboť nejsou informace o dostupnosti pozemků potřebných k realizaci opatření v akcelerační oblasti ani mimo ni. Metodika MŽP dále v bodě 7 na s. 10 upozorňuje na požadavek zákonnosti podmínek. Podmínky a opatření lze sice obecně odůvodnit i na úrovni územního opatření, **obtížně však lze prokazovat jejich přímou vazbu na konkrétní negativní vliv na zájmy ochrany přírody.** Dále podatel připomínky upozorňuje na tyto podmínky Krajského úřadu Jihočeského kraje, které nebyly v ÚO zohledněny: Záměry obnovitelných zdrojů energie (dále jen „OZE") a související infrastruktury budou umisťovány mimo mokřady, prameniště, rašeliniště, vodní plochy a toky (trvalé i občasné) ve **vzdálenosti min. 50 metrů od břehové hrany vodních toků a okrajů ostatních výše uvedených stanovišť**. Záměry OZE budou umisťovány mimo cenné přírodní biotopy. Především se jedná o biotopy zvláště chráněných druhů a přírodní biotopy jejichž vymezení vychází z Mapování biotopů České republiky (Agentura ochrany přírody a krajiny ČR – AOPK ČR, dostupné z: https://portal.nature.cz/biotopy). Bude ustanovena odborně způsobilá osoba s vysokoškolským přírodovědným vzděláním a minimálně tříletou praxí (dále jen „biologický dozor"), která bude odpovědná za vyhodnocení plnění podmínek stanovených tímto opatřením obecné povahy při přípravě i realizaci záměru a za ověření změn v území. Biologický dozor bude vykonáván ve fázi přípravy i realizace záměru. Takový postup je v rozporu se zákonem č. 114/1992 Sb., o ochraně přírody a krajiny. Požaduji, aby tato shora uvedená připomínka byla samostatně a s řádným odůvodněním vypořádána. **Závěr:** Navrhuje se vyřazení akcelerační oblasti AOV47 – Bukovec z návrhu. **6.9 Veřejné zdraví a ochrana obyvatel** Ve Vyhodnocení vlivů na udržitelný rozvoj území (SEA), v části věnované obyvatelstvu a veřejnému zdraví, není vymezení akcelerační oblasti AOV47 – Bukovec podloženo dostatečným posouzením vlivů na veřejné zdraví a kvalitu života obyvatel. **6.9.1** Dokumentace **neobsahuje komplexní vyhodnocení hlukové zátěže z větrných elektráren a současně postrádá posouzení specifických složek hluku, zejména infrazvuku a amplitudové modulace**, které jsou pro provoz větrných elektráren typické. Posouzení těchto vlivů je přenášeno do navazujících řízení, **což je v rozporu s požadavkem na posouzení vlivů již na úrovni koncepce SEA.** Citace SEA: *Podmínky a zmírňující opatření ÚO: Negativním vlivům předcházeno vymezením AO nad 500 m od zástavby. Podmínka na podrobnou hlukovou studii působení hluku na obytnou zástavbu (chráněné venkovní prostory) zahrnující kumulativní působení ostatních existujících a povolených zdrojů hluku.* Citace ÚO: *k) Pro navazující řízení dle stavebního zákona zpracovat podrobnou hlukovou studii působení hluku na obytnou zástavbu (chráněné venkovní prostory) zahrnující kumulativní působení ostatních existujících a povolených (a plánovaných zařazených v databázi) zdrojů hluku a na jejím základě zpracovat režim provozu VTE.* Požaduji, aby tato shora uvedená připomínka byla samostatně a s řádným odůvodněním vypořádána. **6.9.2** Dokumentace SEA v části věnované obyvatelstvu, hluku a veřejnému zdraví uvádí, **že nejbližší obytná zástavba se nachází ve vzdálenostech nad 500 m od akcelerační oblasti**, konkrétně v sídlech Tříklasovice, Psárov, Hojovice, Drunče, Bořetín, Vlkosovice a Chválkov, a na tomto základě dovozuje, že hlukové limity nebudou překročeny a vlivy na veřejné zdraví budou zanedbatelné. Citace SEA: *Nejbližší zástavba: Tříklasovice, Psárov, Hojovice, Drunče, Bořetín, Vlkosovice, Chválkov – nad 500 m.* *Ve Vlkosovicích 3 a v Hojovicích 1 rekreační objekt do 500 m. V Bořetíně a Březině RD při hranici do 500 m. S ohledem na vzdálenost při hranici a předpoklad realizace VTE dále od hranice AO vliv také zanedbatelný!!*	

Poř.č.	Připomínkové místo	Číslo jednací	Článek	AO	Připomínka	Vyhodnocení
					Dokumentace SEA sama připouští, že v některých případech se obytné nebo rekreační objekty nacházejí ve vzdálenostech kratších než 500 m od hranice akcelerační oblasti, zejména ve Vlkosovicích a Hojovicích, a dále že v obcích Bořetín a Březina se rodinné domy nacházejí při hranici akcelerační oblasti do vzdálenosti 500 m. **Toto tvrzení však naprosto není pravdivé. Řada obytných objektů se způsobem využití rodinný dům je blíže než 500 m k hranici AOV 47.** Jde konkrétně o tyto obytné objekty v: ➢ k.ú. Bořetín ➢ k.ú. Dobešov (Cihelny) ➢ k.ú. Vlkosovice ➢ k.ú. Drunče ➢ k.ú. Březina u JH ➢ k.ú. Tříklasovice ➢ k.ú. Psárov ➢ k.ú. Hojovice ➢ k.ú. Chválkov u KnL. , Rutov . **Vzdálenost těchto objektů je nutno posuzovat i v souvislosti s rozsahem jejich chráněných vnějších prostor (typicky zahrad), nehledě na naprostou nedostatečnost samotné stanovené vzdálenosti 500 m (viz níže odůvodnění).** Vyhodnocení vzdálenosti také brání příliš velké měřítko nákresu AOV47, a také skutečnost, že **není možno přesně hranice porovnat s katastrální mapou, což je další velký nedostatek předmětného územního opatření.** Požaduji, aby tato shora uvedená připomínka byla samostatně a s řádným odůvodněním vypořádána. **6.9.3** **Dokumentace SEA dále uvádí, že se předpokládá ve vzdálenosti 500m hluková hladina 37dB na 1 VTE, přičemž toto tvrzení není podloženo žádnou studií (takto vysoké a rozměrné VTE se v ČR ani nenacházejí) ani bližším zdůvodněním a nebere vůbec v úvahu kumulaci více zdrojů hluku – více VTE a ani sílu větru a specifický způsob měření u VTE a neodpovídá skutečným podmínkám v území.** **Závěr o zanedbatelném vlivu na veřejné zdraví je přitom založen pouze na obecných předpokladech, zejména na modelovém výpočtu hlukové zátěže a předpokladu, že větrné elektrárny budou umístěny dále od hranice akcelerační oblasti.** Takový postup je spekulativní a není podložen konkrétním návrhem rozmístění záměrů ani detailní akustickou studií. Citace SEA: *Předpokládaný zdroj hluku: max. 106 dB na jednu VTE, požadavek na vzdálenost od obytné zástavby min. 500 m (předpokládaná hluková zátěž v takové vzdálenosti cca 37 dB). Není předpoklad překračování hlukových limitů, možnost obtěžování v okrajové zástavbě v noční době. Vlivy na veřejné zdraví zanedbatelné.*** ***Bodové ohodnocení 0!*** Podle zákona č. 258/2000 Sb., o ochraně veřejného zdraví, a nařízení vlády č. 272/2011 Sb., o ochraně zdraví před nepříznivými účinky hluku a vibrací, musí být dodrženy hygienické limity hluku v chráněném venkovním prostoru staveb, tedy v okolí obytné zástavby. **Dodržení těchto limitů však nelze dovozovat pouze z obecné vzdálenosti, ale musí být prokázáno konkrétním akustickým posouzením.** Dokumentace takové posouzení neobsahuje a odkazuje je na navazující řízení, čímž nelze ověřit, zda budou hygienické limity dodrženy. Nelze proto vyloučit významné negativní dopady na obyvatelstvo. V praxi posuzování vlivů na životní prostředí (EIA) jsou přitom pro minimalizaci hlukových dopadů běžně uvažovány i výrazně větší odstupové vzdálenosti, **zpravidla kolem 1000 m, přičemž kratší vzdálenosti vyžadují detailní individuální posouzení.** Stanovení jednotné vzdálenosti 500 m od obytné zástavby pro vymezování akceleračních oblastí je odborně neodůvodněné a nedostatečné z hlediska ochrany veřejného zdraví. **Šíření hluku není funkcí pouhé vzdálenosti, ale závisí na konkrétních podmínkách území, včetně orografie, meteorologických jevů a kumulace zdrojů.**	

Poř.č.	Připomínkové místo	Číslo jednací	Článek	AO	Připomínka	Vyhodnocení
					Současně je nutno zdůraznit, že **hygienické limity hluku nepředstavují bezpečný práh, ale pouze společensky akceptovatelnou míru zdravotního rizika.** Použití těchto limitů jako základu pro stanovení vzdálenosti proto nemůže zajistit ochranu zdraví obyvatel. Dalším zásadním problémem je skutečnost, že **aktuálně používaná metodika hodnocení hluku zahrnuje korekce, které vedou k systematickému snižování vypočtených hodnot hluku, což může vést k formálnímu splnění limitů i v situacích, kdy reálná zátěž zůstává významná.** Paušální stanovení vzdálenosti **500 m dále nerespektuje princip individuálního hodnocení zdravotních rizik ani požadavek na posuzování dlouhodobé expozice, která je pro zdravotní dopady rozhodující.** Zcela opomíjí rovněž kumulativní účinky více zdrojů hluku v území. Dále uvádíme k této problematice doplňující vysvětlení jednotlivých pojmů: **Nízkofrekvenční hluk (LFN)** Větrné elektrárny produkují významnou složku nízkofrekvenčního hluku (low-frequency noise), který se šíří na velké vzdálenosti, má nízký útlum v prostředí a snadno proniká do vnitřních prostor staveb. Tento typ hluku není dostatečně zachycen běžně používaným A-vážením (dB(A)), které je standardem pro posuzování podle platné legislativy. V důsledku toho může docházet k situacím, kdy jsou hygienické limity formálně splněny, avšak obyvatelé jsou reálně vystaveni významné hlukové zátěži s potenciálními zdravotními dopady, zejména v oblasti poruch spánku, stresu a kardiovaskulárních onemocnění. Standardní metodiky hodnocení hluku tak systematicky podhodnocují skutečnou expozici obyvatel nízkofrekvenčnímu hluku z VTE. **Amplitudová modulace (AM) – „pulzující" hluk** Specifickým akustickým projevem větrných elektráren je amplitudová modulace hluku, často popisovaná jako pulzující nebo „tlukot" („whoomph" efekt). Tento typ hluku vzniká periodickým průchodem listů rotoru kolem stožáru a změnami aerodynamických podmínek. Amplitudová modulace výrazně zvyšuje míru obtěžování, a to i při relativně nízkých průměrných hladinách hluku. Současná legislativa a metodiky však tento jev dostatečně nezohledňují, protože pracují s průměrnými hodnotami (např. LAeq), které maskují krátkodobé špičky a dynamický charakter hluku. Tím dochází k podhodnocení skutečné míry obtěžování a dopadů na zdraví obyvatel. **Noční expozice a poruchy spánku** Hluk z větrných elektráren má významný dopad zejména v nočních hodinách, kdy je nižší hladina pozadí a vyšší citlivost obyvatel. Nízkofrekvenční složky a amplitudová modulace se v nočním prostředí projevují výrazněji a vedou k častějšímu probouzení, fragmentaci spánku a dlouhodobým zdravotním dopadům. Podle odborných metodik je právě noční hluk jedním z klíčových faktorů ovlivňujících zdravotní stav populace. Paušální stanovení vzdálenosti ani standardní hodnocení průměrných hladin hluku proto nemůže zajistit ochranu obyvatel před těmito účinky. **Nedostatečnost standardních hlukových deskriptorů** Používané hlukové ukazatele, zejména LAeq, nejsou vhodné pro hodnocení specifického charakteru hluku z větrných elektráren. Tyto ukazatele vyjadřují průměrnou energetickou hodnotu hluku, avšak nezachycují jeho proměnlivost, tonalitu, nízkofrekvenční složky ani amplitudovou modulaci. V důsledku toho dochází k systematickému podhodnocení subjektivního obtěžování i zdravotních dopadů. Tento rozpor mezi vypočtenými hodnotami a reálným vnímáním hluku je dobře známý a potvrzený odbornou literaturou i zkušenostmi z praxe. Z výše uvedených důvodů je zřejmé, že stanovení vzdálenosti (např. 500 m) ani posuzování založené na standardních hlukových ukazatelích nemůže zajistit dostatečnou ochranu veřejného zdraví před specifickými akustickými projevy větrných elektráren. **Vymezování akceleračních oblastí bez zohlednění nízkofrekvenčního hluku, amplitudové modulace a noční expozice je proto odborně nedostatečné a v rozporu s požadavkem na reálné posouzení zdravotních rizik. Z uvedených důvodů je nutno konstatovat, že stanovení vzdálenosti 500 m neodpovídá současným odborným poznatkům ani požadavkům právních předpisů na ochranu veřejného zdraví. Nezohledňuje ani aktuální vědecké poznatky o zdravotních dopadech hluku, zejména dle WHO, ani specifika hluku z větrných elektráren. Stanovení vzdálenosti 500 m není založeno na zdravotních kritériích WHO a neodpovídá hodnotám, které jsou považovány za ochranné pro lidské zdraví.** Výše uvedené má také tyto právní důsledky: **Nepřezkoumatelnost (judikatura NSS)** Stanovení paušální vzdálenosti 500 m bez individuálního posouzení konkrétních dopadů je v rozporu s požadavky správního práva na přezkoumatelnost rozhodnutí. Podle ustálené judikatury Nejvyššího správního soudu musí být správní rozhodnutí založeno na dostatečně zjištěném skutkovém stavu a musí	

Poř.č.	Připomínkové místo	Číslo jednací	Článek	AO	Připomínka	Vyhodnocení
					obsahovat přezkoumatelné odůvodnění vztahu mezi podklady a závěry (např. rozsudek NSS č. j. 1 As 13/2007-63, č. j. 2 As 88/2008-68). Pouhé převzetí obecného kritéria vzdálenosti bez vazby na konkrétní akustickou situaci, kumulaci zdrojů a zdravotní dopady činí vymezení akcelerační oblasti nepřezkoumatelným, neboť není zřejmé, na základě jakých odborných podkladů je tato vzdálenost považována za dostatečnou. **Porušení principu proporcionality** Podle judikatury Ústavního soudu (např. Pl. ÚS 4/94, Pl. ÚS 24/04) musí být zásahy do základních práv přiměřené, nezbytné a šetrné k dotčeným osobám. Vymezení akceleračních oblastí ve vzdálenosti 500 m představuje zásah do práva na příznivé životní prostředí (čl. 35 Listiny základních práv a svobod) a do ochrany zdraví (čl. 31 Listiny), aniž by bylo prokázáno, že tato vzdálenost skutečně zajišťuje ochranu těchto práv. V situaci, kdy existují odborné poznatky o negativních zdravotních dopadech hluku i při nižších hladinách, nelze považovat takové opatření za přiměřené. **Rozpor se zákonem č. 258/2000 Sb. (ochrana veřejného zdraví)** Podle § 2 a § 30 zákona č. 258/2000 Sb. je stát povinen předcházet vzniku a šíření nemocí a chránit zdraví obyvatel před škodlivými vlivy, včetně hluku. Tento zákon je založen na principu prevence, nikoliv pouze na dodržení formálních limitů. Přitom podle odborných zdrojů hygienické limity nepředstavují bezpečnou hranici, ale pouze kompromisní míru rizika. Stanovení vzdálenosti 500 m bez ohledu na reálnou expozici tak odporuje preventivní funkci zákona, neboť nezajišťuje skutečnou ochranu zdraví. **Rozpor se zákonem č. 100/2001 Sb. (EIA)** Podle § 2 a § 5 zákona č. 100/2001 Sb. musí být posuzovány veškeré významné vlivy na životní prostředí a veřejné zdraví, včetně kumulativních a synergických účinků. Paušální vymezení akceleračních oblastí na základě vzdálenosti 500 m tento požadavek obchází, protože nahrazuje individuální posouzení konkrétní lokality abstraktním kritériem. Tím dochází k faktickému vyloučení řádného posouzení zdravotních dopadů ve fázi strategického rozhodování. **Rozpor s WHO (zdravotní standardy hluku)** Světová zdravotnická organizace (WHO) považuje hluk za významný faktor veřejného zdraví a doporučuje výrazně nižší hodnoty, než jaké odpovídají běžně používaným limitům. Například: WHO doporučuje pro noční hluk hodnotu ≤ 40 dB (Lnight) pro ochranu zdraví; hodnoty nad 55 dB jsou spojeny se zvýšeným rizikem kardiovaskulárních onemocnění; hluk je prokazatelně spojen s hypertenzí, infarktem a dalšími onemocněními. Zároveň WHO ve svých Environmental Noise Guidelines (2018) explicitně uvádí i hluk z větrných elektráren jako relevantní zdroj s negativními dopady na zdraví. **Princip předběžné opatrnosti** *(text pokračuje na následující straně)* Princip předběžné opatrnosti, který je součástí práva EU (čl. 191 SFEU) a promítá se i do českého práva, vyžaduje, aby při existenci vědecké nejistoty byly přijímány preventivní kroky k ochraně zdraví. V případě hluku z větrných elektráren existuje dostatek důkazů o negativních dopadech (zejména v oblasti spánku a kardiovaskulárních onemocnění), přičemž specifické charakteristiky tohoto hluku (nízkofrekvenční složky, amplitudová modulace) nejsou plně zohledněny v běžných metodikách. Stanovení fixní vzdálenosti bez zohlednění těchto faktorů je proto v rozporu s tímto principem. **Stanovení vzdálenosti 500 m pro vymezování akceleračních oblastí je nepřezkoumatelné, neproporcionální a v rozporu s požadavky právních předpisů na ochranu veřejného zdraví. Takový postup proto nemůže obstát jako řádně odůvodněné a zákonné řešení.** Požaduji, aby tato shora uvedená připomínka byla samostatně a s řádným odůvodněním vypořádána. **6.9.4** Současně dokumentace připouští, že nelze vyloučit působení stroboskopického efektu (flicker efektu) v místech, odkud budou větrné elektrárny viditelné z obytné zástavby, **avšak i tento vliv bez dalšího hodnocení označuje za zanedbatelný. Toto hodnocení není podloženo konkrétní studií ani vyhodnocením kumulativních účinků více zařízení. Tento stroboskopický efekt (periodické stínění) a také vibrace není tedy vůbec konkrétně vyhodnocen**, přičemž dokumentace výslovně odkazuje na budoucí studie, popř. tyto fyzikální jevy zcela ignoruje. **Tím dochází k nepřípustnému odkladu posouzení zásadního vlivu na kvalitu života obyvatel.** Citace UO: *l) Pro navazující řízení dle stavebního zákona zpracovat studii působení stroboskopického efektu na obytnou zástavbu s vymezením VTE, u nichž je nutno dobu provozu omezit tak, aby shadow flicker efekt nepřekročil dobu trvání 30 hodin/rok.*	

Poř.č.	Připomínkové místo	Číslo jednací	Článek	AO	Připomínka	Vyhodnocení
					m) Pro osvětlení VTE bude použito přerušované světlo, a to v minimálním počtu zdrojů světla a minimální intenzitou a frekvencí záblesků (20–60 záblesků/min dle Leteckého předpisu L14). Bude zajištěno stínění světel ze strany a omezení viditelnosti pouze seshora. Nebude použito stálé, rychle pulzující červené světlo nebo široce rozptýlené světlo. *n) Další technická infrastruktura OZE nebude mít trvalé osvětlení (např. areály bateriových úložišť). Osvětlení bude využíváno pouze v případě údržby zařízení nebo je nutné minimalizovat dobu osvitu venkovních prostor, např. využití čidla pohybu. Nutno vyloučit UV spektrum, minimalizace intenzity osvětlení. Směřování k červené barvě spektra, která má menší negativní vliv na hmyz a další živočichy. Omezení úhlu osvitu jen na 100°.* Požaduji, aby tato shora uvedená připomínka byla samostatně a s řádným odůvodněním vypořádána. **6.9.5** Vlivy na veřejné zdraví **nelze hodnotit izolovaně, ale pouze v jejich souhrnu, zejména při souběhu hluku, stroboskopického efektu a světelného znečištění.** Celkové posouzení vlivů na obyvatelstvo je tak nedostatečné, založené na obecných předpokladech. Požaduji, aby tato shora uvedená připomínka byla samostatně a s řádným odůvodněním vypořádána. **6.9.6** VTE mají **negativní vliv na pohodu bydlení, sociální klima uvnitř obcí a nebyl provedený dlouhodobý celorepublikový průzkum** mezi obyvateli, který má být nezbytným podkladem pro seriozní hodnocení SEA při stanovení UO. Požaduji, aby tato shora uvedená připomínka byla samostatně a s řádným odůvodněním vypořádána. **Shrnutí:** Postup, kdy jsou klíčové vlivy na veřejné zdraví ponechány k posouzení až v navazujících řízeních, je v rozporu se zákonem č. 258/2000 Sb., o ochraně veřejného zdraví. **Závěr:** Navrhuje se vyřazení akcelerační oblasti AOV47 – Bukovec z návrhu.	

Příloha č. 5xg– Vyhodnocení připomínek obcí a veřejnosti

Poř.č.	Připomínkové místo	Číslo jednací	Článek	AO	Připomínka	Vyhodnocení
					6.10 Bezpečnost – letectví, obrana státu a integrovaný záchranný systém Vymezení akcelerační oblasti AOV47 – Bukovec neobsahuje dostatečné posouzení dopadů na bezpečnost, zejména z hlediska leteckého provozu, obrany státu a činnosti integrovaného záchranného systému. **6.10.1** Dokumentace UO **neobsahuje vyhodnocení vlivu na letecký provoz**, a to ani ve vztahu k překážkám v území o výšce až 250 m. Požaduji, aby tato shora uvedená připomínka byla samostatně a s řádným odůvodněním vypořádána. **6.10.2** Současně **nebyly zohledněny požadavky Ministerstva obrany, zejména omezení vyplývající ze sledovaného jevu územně analytických podkladů ÚAP 119 – „Zájmové území Ministerstva obrany", který se v dané lokalitě vyskytuje a podmiňuje umisťování vysokých staveb dalším posouzením a závazným stanoviskem.** Požaduji, aby tato shora uvedená připomínka byla samostatně a s řádným odůvodněním vypořádána. **6.10.3** Dále chybí posouzení dopadů na činnost integrovaného záchranného systému. Území akcelerační oblasti je z více než 51 % tvořeno souvislými lesními pozemky, které jsou přístupné převážně úzkými komunikacemi. **V kombinaci s předpokládanou výstavbou větrných elektráren o výšce až 250 m a s kumulací dalších akceleračních oblastí (AOV48, AOV49 a AOV50) v bezprostředním okolí může dojít ke vzniku souvislého pásu překážek v krajině (až 88 věží).** Tato situace představuje významné omezení pro leteckou činnost složek integrovaného záchranného systému, zejména pro zásahy vrtulníků při požárech, záchranných akcích a transportech. **Dokumentace se současně nezabývá zvýšeným rizikem požárů v lesních porostech, které může být v důsledku omezené dostupnosti a komplikované zásahové činnosti významně zvýšeno.** Požaduji, aby tato shora uvedená připomínka byla samostatně a s řádným odůvodněním vypořádána. **6.10.4** Nalézá se zde pásmo nízkého přeletu **a to v bezprostřední blízkosti, v k.ú. Chválkov u KnL. A v k.ú. Drunče dokonce protíná hranice akcelerační oblasti Bukovec.** Dokumentace UO a SEA toto vůbec neřeší, hrozí potencionálně havárie. Prostor je vymezen od země.  Požaduji, aby tato shora uvedená připomínka byla samostatně a s řádným odůvodněním vypořádána. **Shrnutí:** Důsledkem těchto nedostatků je, že bezpečnostní dopady návrhu nebyly řádně posouzeny a nelze vyloučit významné negativní vlivy na ochranu života, zdraví a majetku. Takový postup je v rozporu se zákonem č. 49/1997 Sb., o civilním letectví, který ukládá povinnost posuzovat a zohledňovat překážky v leteckém provozu a jejich vliv na bezpečnost leteckého provozu, včetně omezení vyplývajících z požadavků Ministerstva obrany. Současně je v rozporu se zákonem č. 239/2000 Sb., o integrovaném záchranném systému, který ukládá povinnost zajistit podmínky pro účinný zásah složek integrovaného záchranného systému, včetně jejich dostupnosti a průchodnosti území. **Závěr:** Navrhuje se doplnění komplexního posouzení dopadů na letecký provoz, obranu státu a činnost integrovaného záchranného systému, nebo vyřazení akcelerační oblasti AOV47 – Bukovec z návrhu. 35	

Poř.č.	Připomínkové místo	Číslo jednací	Článek	AO	Připomínka	Vyhodnocení
					Obr.: výřez letecké mapy s vyznačením prostoru TSA (Temporary Segregated Airspace) v okolí obcí Černovice, Kosov, Lukovce a Nová Ves; poznámka v legendě: "TSA – Temporary Segregated Airspace – Dočasně vyhrazený vzdušný prostor. Lety je možné provádět v době, kdy prostor není aktivován, v době aktivace není průlet možný." (strana 35 originálu) Požaduji, aby tato shora uvedená připomínka byla samostatně a s řádným odůvodněním vypořádána. **Shrnutí:** Důsledkem těchto nedostatků je, že bezpečnostní dopady návrhu nebyly řádně posouzeny a nelze vyloučit významné negativní vlivy na ochranu života, zdraví a majetku. Takový postup je v rozporu se zákonem č. 49/1997 Sb., o civilním letectví, který ukládá povinnost posuzovat a zohledňovat překážky v leteckém provozu a jejich vliv na bezpečnost leteckého provozu, včetně omezení vyplývajících z požadavků Ministerstva obrany. Současně je v rozporu se zákonem č. 239/2000 Sb., o integrovaném záchranném systému, který ukládá povinnost zajistit podmínky pro účinný zásah složek integrovaného záchranného systému, včetně jejich dostupnosti a průchodnosti území. **Závěr:** Navrhuje se doplnění komplexního posouzení dopadů na letecký provoz, obranu státu a činnost integrovaného záchranného systému, nebo vyřazení akcelerační oblasti AOV47 – Bukovec z návrhu. 6.11 Krajinný ráz Ve Vyhodnocení vlivů na udržitelný rozvoj území (SEA), v části věnované krajinnému rázu a kulturně-historickým hodnotám, je vymezení akcelerační oblasti AOV47 – Bukovec nedostatečně posouzeno a závěry dokumentace jsou vnitřně rozporné. **6.11.1** Dokumentace SEA sama konstatuje, že „hodnocené území se vyznačuje vysokou koncentrací kulturně-historických hodnot, které se uplatňují v bezprostředním okolí i v širších krajinných souvislostech", a uvádí široké spektrum památek v okruhu do 1 km, 2 km i v širším území do 5 a 15 km. Mezi klíčové dominanty jsou zařazeny zejména hrad Choustník, hrad Kámen a zámek Červená Lhota, které se významně uplatňují v dálkových pohledech a tvoří základní kompoziční prvky krajiny. Konečně i z podkladů krajů Vysočina a Jihočeského vyplývá, že území AOV 47 Bukovec představuje pohledově exponovaný a ekologicky citlivý prostor s přítomností krajinných dominant, horizontů a významných přírodních struktur, jejichž ochrana je ve Vyhodnocení vlivů uplatnění změny č. 2 Územního rozvojového plánu na složky životního prostředí **výslovně akcentována.** Citace SEA: *V okruhu do 1 km se nachází řada drobných sakrálních prvků (boží muka, kaple, výklenkové kaple) a významnější objekt v podobě kostela sv. Václava se hřbitovem. Ve vzdálenosti do 2 km jsou zastoupeny další významné prvky, zejména kostel sv. Martina a Památník slovanského bratrství. V širším okolí do 5 km a 15 km se pak koncentruje mimořádně široké spektrum památek, včetně kostelů, kaplí, historických areálů, zámků a hradů, přičemž zásadní roli hrají dominanty jako hrad Choustník, hrad Kámen či zámek Červená Lhota. Tyto objekty se významně uplatňují v dálkových pohledech a tvoří klíčové kompoziční prvky krajiny.* *Území je součástí výrazně strukturovaného krajinného rámce s vazbou na přírodní hodnoty (PP Turovecký les) a významné krajinné dominanty, zejména hrad Choustník a hrad Kámen. Charakter krajiny je dále určován výraznými horizonty (např. hřbet Svidníku), specifickými obrazy sídel (např. Černovice v ose SV–JZ) a dochovanými historickými strukturami (např. tvrz v Sudkově Dole). Tyto hodnoty je nezbytné chránit, včetně jejich uplatnění v pohledových osách a nerušených krajinných celcích, zejména v okolí zámku Červená Lhota.* Jmenované významné kostely, památník v Mnichu, sakrální stavby a výletní místa, včetně významných pohledových vazeb jsou mnohé do 1000 m vzdáleny od hranice AOV 47. Současně dokumentace uvádí, že „větrné elektrárny by se v území projevily jako nové výškové dominanty, které by narušily kompoziční vztahy a oslabilo by se uplatnění historických a přírodních dominant". Citace SEA: *Současně se jedná o území s rizikem kumulace záměrů, zejména v krajinném rámci dominanty hradu Choustník, kde je nutné zachovat nerušené pohledové vazby v osách SZ–JV a V–Z. Větrné elektrárny by se v území projevily jako nové výškové dominanty, které by narušily kompoziční vztahy a oslabilo by se uplatnění historických a přírodních dominant.*	

Poř.č.	Připomínkové místo	Číslo jednací	Článek	AO	Připomínka	Vyhodnocení
					Přesto je tento vliv na krajinný ráz hodnocen pouze jako mírně negativní, aniž by bylo prokázáno, že nedojde k zásadní změně charakteru krajiny a je tedy naprosto neadekvátně vyhodnocený. Citace SEA: *V tomto případě lze očekávat potenciálně mírně negativní vliv.* *Z tohoto důvodu je požadováno prostorové omezení a členění záměru, včetně respektování výškových limitů a rozmístění do menších celků („hnízd") tak, aby byly minimalizovány dopady na krajinný ráz.* *Podmínky a zmírňující opatření ÚO: Výška větrných elektráren nesmí přesáhnout 250 m!!, výška doprovodných staveb je omezena na 8 m a plocha areálů pro ukládání energie max. 0,06 ha na jednu VTE a 1,8 ha pro celou lokalitu. Technické řešení musí minimalizovat zásahy do území, využívat tlumené barevné odstíny a preferovat podzemní vedení infrastruktury. Dále v rámci odůvodnění stanovena podmínka zachovat nerušený rámec dominanty hradu Choustníka v osách V-Z, SZ.* *Opatření SEA: Navržené podmínky a zmírňující opatření jsou v ÚO řešeny s ohledem na charakter záměru v adekvátním rozsahu. V rámci posouzení SEA nejsou navržena další zmírňující opatření.* *Bodové ohodnocení -1.* *Účinek: Přímý – mírně negativní Čas / Trvání: Dlouhodobý mírně negativní* Citace UO: *Půdorysná výměra areálů určených pro skladování elektřiny (např. oplocených areálů s kontejnery) nepřesáhne 0,06 ha na jednu VTE a 1,8 ha pro celou akcelerační oblast. Přitom v žádné části areálu nesmí výška staveb a zařízení pro ukládání elektřiny přesáhnout 8,0 m, měřeno od upraveného terénu po nejvyšší bod stavby / zařízení (např. atika, hřeben střechy, horní hrana kontejneru). Uvedený výškový limit musí být dodržen uprostřed každé hrany vnějšího líce stavby/zařízení.* *Vedlejší stavby a zařízení záměru OZE včetně oplocení budou navrženy a provedeny tak, že na obvodový plášť staveb a zařízení a na oplocení nebudou použity výrazné barvy; použity budou tlumené, přírodní a neutrální odstíny (typicky tmavě zelená, hnědá nebo šedá) v matném provedení.* **Navrhovaná opatření v dokumentaci na zmírnění negativního vlivu jsou zcela nesmyslná a nedostatečná.** **Jde o zachování údajných pohledových os, které ve skutečnosti mohou být kdekoliv a odkudkoliv.** **Dále tlumená barva doprovodných staveb, které mají být postaveny v lese a jejich limitní výška 8m doprovodných staveb v lese nemohou mít na krajinný ráz prakticky žádný vliv.** **Navrhované opatření, že VTE se mají sdružovat do „hnízd" odporuje i ostatním částem dokumentace (minimální odstupové vzdálenosti mezi VTE, přípustná hustota VTE v AOV) a zničení krajinného rázu nijak nezmění, neboť není rozdíl jestli se pozorovatel dívá na 33 věží vedle sebe nebo ve skupinách, které však stejně není možné vzhledem k ostatním výše uvedeným limitům dokumentace vytvořit.** Žádné pohledové osy, hnízda VTE ani zbarvení věží zničení krajinného rázu neodvrátí. Plánované stavby VTE jsou při svém plánovaném množství (cca 88 věží ve všech 4 AOV47-50) a při limitní výšce 250m tak gigantické (chladicí věže JETE mají výšku 155 m), že při běžném převýšení zdejších kopců nad zdejší mírně zvlněnou krajinu cca 100-150m **ji naprosto pohledově ovládnou, obzvlášť budou-li stát na nejvyšších bodech plánovaných AOV** (což je pro investory žádoucí). **Omezení výšky VTE na 250m a prezentace tohoto omezení jako zmírňujícího opatření dle SEA a UO, přičemž právě tato výška je základní příčinou zničení místního krajinného rázu, je vyvrcholením absurdity celého územního opatření.** Např. hrad Choustník a stejnojmenný kopec je viditelný prakticky odevšad. Tato opatření tedy nejsou způsobilá zabránit zásadnímu vizuálnímu dopadu těchto staveb, které budou v krajině působit jako dominantní prvky viditelné na velké vzdálenosti. Požaduji, aby tato shora uvedená připomínka byla samostatně a s řádným odůvodněním vypořádána. **6.11.2** Dokumentace dále připouští riziko kumulace záměrů v širším krajinném rámci, zejména ve vztahu k dominantě hradu Choustník, kde je nutné zachovat nerušené pohledové vazby. **Přesto není vyhodnoceno, jak se projeví souběh více akceleračních oblastí a vznik souvislého pásu větrných elektráren v území.**	

Poř.č.	Připomínkové místo	Číslo jednací	Článek	AO	Připomínka	Vyhodnocení
					Požaduji, aby tato shora uvedená připomínka byla samostatně a s řádným odůvodněním vypořádána. **6.11.3** **Dokumentace rovněž nehodnotí konkrétní lokální dopady na kulturní a duchovní hodnoty v území. Není například vůbec zohledněna Mostová kaplička s křížovou cestou v obci Bořetín**, která se nachází v bezprostřední blízkosti akcelerační oblasti (cca 100m) a je významným duchovním místem místní komunity, konají se zde pravidelně sňatky. Umístění větrných elektráren by vedlo k narušení jejího vizuálního a symbolického významu, včetně pohledových vazeb na dominantu hradu Choustník. **Stejně tak platí o dalších zejména archeologických a kulturních památkách v Mnichu, Hojovicích a Drunči (např. slovanské pohřebiště cca 150m od hranic AOV 47, které dokumentace SEA vůbec nezmiňuje).** **Mohylové pohřebiště na k. ú. obce Drunče** je možné lokalizovat na rozhraní lesa V koutech, Vaňurův les, Vaňurů les a přilehlého pole, asi 680 m severozápadně od okraje obce. Lokalita se nachází na ppč. 308/1–3, 315/2 a 43/1–2. Střed pohřebiště je možné určit souřadnicemi JTSK -718404, -1134709. nachází se v nadmořské výšce 584 m na okraji náhorní plošiny s mírným sklonem k jihu v pramenné pánvi Deštenského potoka. na lokalitě bylo v 2. polovině 20. století lokalizováno 14 mohyl silně snížených dřívější orbou. Jejich průměr se pohyboval v rozmezí 5–6 m s výškou, která nepřesahovala maximálně 0,4 m. Byly seskupeny do tří řad orientovaných ve směru východ – západ (souhrnně Beneš 1985; týž 1994). V letech 1974 a 1975 provedl a. Beneš výzkum dvou mohyl a lokalita byla zaměřena M. Šimanou. V dalších letech byly při povrchových sběrech objeveny menší keramické soubory v okolí mohylníku dokládající patrně další rozorané mohyly (popis výzkumu a povrchových sběrů Beneš 1974a; týž 1974b; týž 1975; týž 1977, 43; týž 1978b; týž 1978c; týž 1981; týž 1984, 27; týž 1985; týž 1994, 153–157; Hereit 1995). Dne 23. 4. 2011 byla provedena v místě výše zmiňovaného pohřebiště povrchová prospekce. Lokalita se nachází před jižním svahem rozsáhlého údolí otevřeného k západu směrem na obec Tučapy a k jihozápadu do povodí Deštenského potoka. Na přítomnost této jedné z nejvýznamnějších lokálních kulturních památek staršího slovanského osídlení v lokalitě upozorňuje tabule, umístěná na okraji lesa u přístupové cesty k mohylníku, která ohlašuje přítomnost mohylového pohřebiště – kulturní památky. Požaduji, aby tato shora uvedená připomínka byla samostatně a s řádným odůvodněním vypořádána. **6.11.4** Citace SEO: *Z analýzy viditelnosti vyplývá, že hodnocené území se vyznačuje vysokou koncentrací kulturně-historických hodnot, které se uplatňují v bezprostředním okolí i v širších krajinných souvislostech.* Dokumentace SEO obsahuje z analýzy viditelnosti pouze mapu v malém měřítku, která navíc řeší nárůst viditelnosti při 200m, ale nikoliv již při 250m výšky stavby, která je limitem všech AOV. **Žádné další podklady nejsou součástí SEO, přičemž právě fotografie pohledů a obrazové simulace staveb 250 m vysokých 88ks VTE v současné krajině by měly být součástí takové dokumentace a měly by být předloženy veřejnosti!** Přitom například zmírnění vizuálních dopadů větrných elektráren by bylo třeba řešit i v širším pásmu jejich viditelnosti. Požaduji, aby tato shora uvedená připomínka byla samostatně a s řádným odůvodněním vypořádána. **6.11.5** Navrhovaná akcelerační oblast se z hlediska stanovené cílové kvality krajiny nachází v krajinné oblasti KO 26 Táborsko-soběslavská se zastoupenými krajinnými typy KT 18 Výrazně zvlněná až členitá zemědělsko-lesní krajina, KT 16 Výrazně zvlněná zemědělská krajina, KT 13 Mírně zvlněná až kopcovitá leso-zemědělská krajina a KT 12 Mírně zvlněná až kopcovitá zemědělská krajina. Základní charakteristikou jedinečnosti této krajiny (ve smyslu Evropské úmluvy o krajině) je „krajina údolní nivy středního toku Lužnice s přiléhajícím širším prostorem břehových a doprovodných porostů a luk v převážně terénně nevýrazném údolí doplněném o siluety památkově významných měst (Tábor, Soběslav)", kdy pozitivně vnímanou hodnotou tohoto území je „tok Lužnice a přiléhající širší prostor břehových porostů a luk, plochá pohledově otevřená území ohraničená lesními porosty východně od Lužnice, historická centra sídel". Stanovené podmínky pro zachování nebo dosažení cílových kvalit krajiny pak vedou k zachování těchto hodnot. Jak Územní studie krajiny JčK, jako neopominutelný územně plánovací podklad, tak navrhovaná koncepce Změny č. 10 ZÚR Jihočeského kraje zohledňují identifikované cílové kvality krajiny a cílí na jejich zachování nebo dosažení stanovením konkrétních podmínek.	

Příloha č. 5xg– Vyhodnocení připomínek obcí a veřejnosti

Poř.č.	Připomínkové místo	Číslo jednací	Článek	AO	Připomínka	Vyhodnocení
					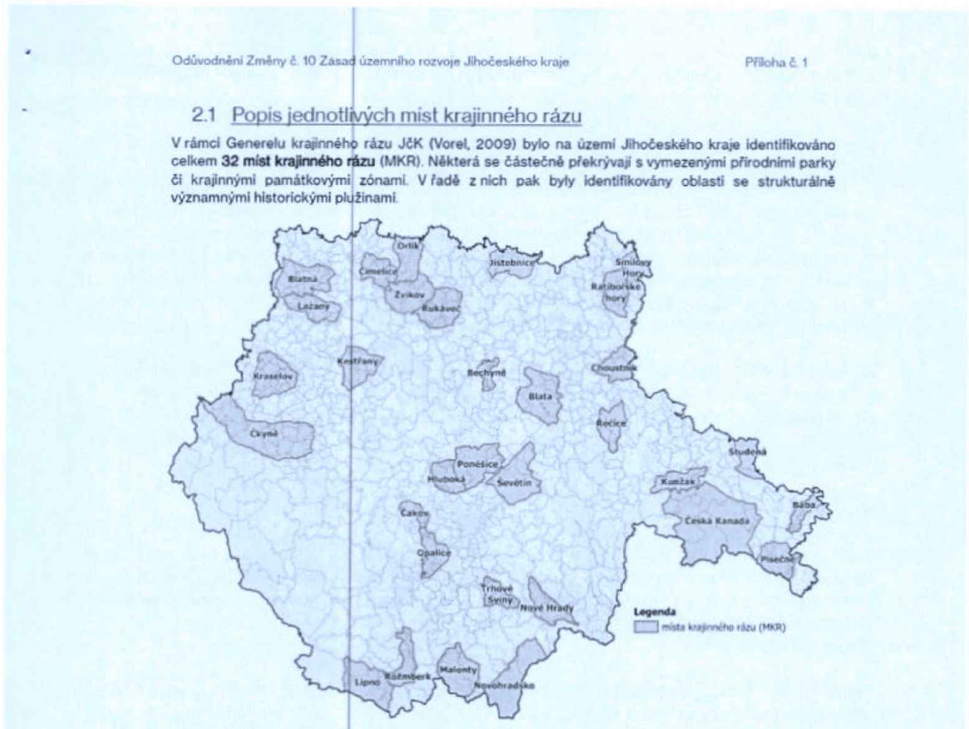	

					Strana 40 **<u>6.11.6 Zásah do duchovní krajiny, historické poutní trasy a kulturní identity území v okolí Mostkovy kapličky</u>** Mostkova kaplička představuje významné historické a duchovní místo místní komunity. Nachází se přibližně 300 metrů severozápadně od obce Bořetín a tvoří výraznou krajinnou dominantu v nadmořské výšce 623 m. Jedná se o nejstarší stavbu obce. Lokalita vykazuje doloženou historickou kontinuitu nejméně od roku 1765, kdy je kaplička zachycena již na prvním vojenském mapování. Objekt je dále zakreslen na druhém vojenském mapování z roku 1860, třetím vojenském mapování z roku 1880, na topografických mapách z roku 1950 i na mapě měřítka 1 : 10 000 z roku 1960, kde je dosud patrná i historická cesta. Okolo kapličky vedla přímá poutní cesta Bořetín – Hojovice – Svatá Anna. V místě se nacházejí orientační rozcestníky a sluneční hodiny. Lokalita má charakter historické kulturní krajiny a duchovního místa s významnou vazbou na identitu místních obyvatel. Navržen AOV47 – Bukovec je situována v bezprostřední blízkosti tohoto místa. Dominantní větrné elektrárny o výšce až 250 m by zásadním způsobem narušily duchovní, historický a krajinný charakter lokality, včetně pohledových vztahů směrem k Hrad Choustník. Dokumentace SEA přitom neobsahuje odpovídající hodnocení vlivů na kulturní krajinu, poutní charakter území ani na duchovní a komunitní hodnoty místa. **Rozpor s Evropskou úmluvou o krajině (Florentská úmluva)** Rada Evropy přijala Evropskou úmluvu o krajině dne 20. 10. 2000 ve Florencii. Česká republika je smluvní stranou této úmluvy. Úmluva chrání krajinu jako součást kulturního dědictví, historické a kulturní hodnoty krajiny, identitu a charakter míst i vztah komunit ke krajině. Nevztahuje se pouze na mimořádná nebo památkově chráněná území, ale také na běžnou krajinu vnímanou obyvatelstvem. Podle článku 1 úmluvy je krajinou „část území tak, jak je vnímána obyvatelstvem". Článek 5 ukládá státům povinnost uznat krajinu jako podstatnou složku prostředí lidí a chránit její kulturní, ekologické, environmentální a sociální hodnoty prostřednictvím územního plánování a dalších politik. Mostkova kaplička a historická poutní cesta představují významný prvek kulturní krajiny a kolektivní paměti místní komunity. Umístění průmyslových větrných elektráren o výšce až 250 m do bezprostřední blízkosti lokality představuje zásadní zásah do krajinného rázu, historické identity území a duchovního charakteru místa. Dochází rovněž k narušení historických pohledových vztahů a panoramatu směrem k hradu Choustník. SEA nehodnotí dopady na kulturní krajinu, historické poutní vazby ani na vnímání krajiny místní komunitou, čímž je dokumentace v rozporu s principy Evropské úmluvy o krajině. **Rozpor s Aarhuskou úmluvou** UNECE přijala Aarhuskou úmluvu v roce 1998. Česká republika je smluvní stranou této úmluvy. Úmluva chrání právo veřejnosti na informace o životním prostředí, účast veřejnosti při rozhodování a právo na soudní ochranu v environmentálních věcech. Součástí environmentálních hodnot jsou i hodnoty kulturní a krajinné, pokud jsou dotčeny zásadními zásahy do území. Dokumentace SEA neobsahuje odpovídající hodnocení vlivů na duchovní charakter místa, historickou poutní krajinu, kulturní identitu území, historické pohledové vztahy ani panorama směrem k hradu Choustník. Bez vyhodnocení těchto vlivů nelze dokumentaci považovat za úplnou, objektivní ani přezkoumatelnou. **Strana 41** **Návrh řešení** Požaduji doplnění samostatného hodnocení vlivů na kulturní krajinu, duchovní charakter území a historickou poutní trasu. Dále požaduji doplnění hodnocení vlivů na historické pohledové vztahy a panorama směrem k hradu Choustník, doplnění vizualizací z prostoru Mostkovy kapličky a historické poutní cesty, doplnění hodnocení vlivů na krajinný ráz podle § 12 zákona č. 114/1992 Sb. a doplnění hodnocení vlivů na kulturní identitu místní komunity a historickou kontinuitu území. Pokud nebude možné uvedené nedostatky objektivně a přezkoumatelně odstranit, požaduji vypuštění akcelerační oblasti AOV47 – Bukovec a souvisejícího územního opatření z návrhu Změny č. 2 Územního rozvojového plánu ČR. **Zdroje** [82] UNECE. Aarhuská úmluva – Úmluva o přístupu k informacím, účasti veřejnosti na rozhodování a přístupu k právní ochraně v záležitostech životního prostředí [online]. Dostupné z: https://unece.org/environment-policy/public-participation/aarhus-convention/introduction. [cit. 16. 5. 2026]. [82] RADA EVROPY. Evropská úmluva o krajině [online]. Florencie, 2000. Dostupné z: https://www.coe.int/en/web/landscape/home. [cit. 16. 5. 2026].	

Poř.č.	Připomínkové místo	Číslo jednací	Článek	AO	Připomínka	Vyhodnocení
					[82] ČESKO. Zákon č. 114/1992 Sb., o ochraně přírody a krajiny, ve znění pozdějších předpisů [online]. Dostupné z: https://www.zakonyprolidi.cz/cs/1992-114. [cit. 16. 5. 2026]. Požaduji, aby tato shora uvedená připomínka byla samostatně a s řádným odůvodněním vypořádána. **Shrnutí:** Celkové hodnocení krajinného rázu je tak zatíženo zásadním rozporem, kdy dokumentace na jedné straně detailně popisuje vysoké hodnoty území a potenciální negativní dopady, na druhé straně však bez dostatečného a realistického odůvodnění a za absence vizuálních a dalších podkladů dochází k naprosto nepodloženému závěru o jejich pouze mírné intenzitě. Takový postup je v naprostém rozporu s § 12 zákona č. 114/1992 Sb., o ochraně přírody a krajiny, který chrání krajinný ráz jako významnou hodnotu území. Podle § 12 ZOPK je krajinný ráz chráněn před činnostmi, které by mohly snížit jeho estetickou a přírodní hodnotu. Krajinný ráz je tvořen přírodními, kulturními a historickými charakteristikami území. Zásahy do krajinného rázu je nutné posuzovat individuálně s ohledem na konkrétní prostorové a vizuální vztahy v krajině. Větrné elektrárny představují záměry s výrazným prostorovým a vizuálním působením, které může zásadně ovlivnit estetické vnímání krajiny, zejména v otevřených a krajinně exponovaných polohách. **Závěr:** Navrhuje se vyřazení akcelerační oblasti AOV47 – Bukovec z návrhu. **6.12 Hmotné statky** Ve Vyhodnocení vlivů na udržitelný rozvoj území (SEA), v části věnované hmotným statkům, je vliv akcelerační oblasti AOV47 – Bukovec hodnocen jako nulový, a to jak v době výstavby, tak v době provozu. Tento závěr není podložen reálným posouzením a je v rozporu se skutečnými podmínkami v území. Citace SEA: *VTE budou dle ÚO umisťovány mimo kontakt s obytnou zástavbou!!, potenciální dosah vlivů vibrací nebo havárií na hmotné statky se nepředpokládá. Vliv je hodnocen jako nulový v době výstavby i v době existence a provozu VTE. Ve střední části AO se nachází 2 vodojemy.* *Podmínky a zmírňující opatření ÚO: Vliv nulový, podmínky nestanoveny.* *Opatření SEA: Bez dalšího návrhu dle SEA.* *Bodové hodnocení 0. Účinek Nulový Čas / Trvání Nulový ve všech časových řadách* 6.12.1 Dokumentace uvádí, že větrné elektrárny budou umisťovány mimo kontakt s obytnou zástavbou a že se nepředpokládá dosah vlivů vibrací ani havárií na hmotné statky. **Tento předpoklad je však v rozporu s jinými částmi dokumentace, které připouštějí umístění zástavby ve vzdálenostech kolem 500 m, případně i kratších.** Je zajímavé, že se zde uvažuje o vlivu vibrací na majetek ale nikoliv již na zdraví obyvatel. Za těchto podmínek nelze vyloučit negativní dopady na hmotné statky, zejména rodinné domy a rekreační objekty, a to nejen v souvislosti s možnými technickými riziky, ale především v důsledku hlukové zátěže, vizuálního působení a celkového zhoršení kvality prostředí. Požaduji, aby tato shora uvedená připomínka byla samostatně a s řádným odůvodněním vypořádána. **6.12.2** Dokumentace dále nehodnotí ekonomické dopady na hmotné statky, zejména pokles tržní hodnoty nemovitostí v důsledku blízkosti větrných elektráren. Zkušenosti z obdobných lokalit přitom ukazují, že nemovitosti v blízkosti větrných parků se stávají obtížně prodejnými a dochází k jejich znehodnocení. **Pozemky a budovy v okolí VTE budou zcela znehodnoceny, když hlavní devizou jejich tržní hodnoty je právě zdejší naprostý klid a zachovalá krajina. Rozumný člověk si objekt k bydlení ani k rekreaci 500m od 250m vysoké větrné elektrárny nekoupí a nekoupí si ho ani v krajině, kde takových staveb budou desítky až stovky.** Požaduji, aby tato shora uvedená připomínka byla samostatně a s řádným odůvodněním vypořádána. **6.12.3** **Zcela opomenuty jsou rovněž dopady fáze výstavby, která při realizaci až 33 větrných elektráren představuje dlouhodobou a intenzivní zátěž území. Výstavba bude spojena s masivní stavební dopravou, přepravou nadměrných komponent, zvýšenou hlučností, prašností a omezením dopravní obslužnosti území, což významně sníží životní pohodu obyvatel dotčených obcí. Viz výše popis výstavby.** Požaduji, aby tato shora uvedená připomínka byla samostatně a s řádným odůvodněním vypořádána.	

					6.12.4 Limitem pro stavbu větrných elektráren je také konfigurace přístupových cest pro nadrozměrný náklad. Do EIA se dělá vlečná studie a požadují se souhlasy vlastníků komunikací s kácením a rozšiřováním cest. UO ani SEA toto nijak neřeší. Současně lze očekávat významné zatížení a poškození místních a účelových komunikací, které nejsou dimenzovány na těžkou stavební dopravu. **Místní a krajské komunikace 3. třídy nejsou vůbec na takový způsob dopravy uzpůsobeny a budou výstavbou značně poškozeny.** Dokumentace se otázkou ochrany obecní infrastruktury, včetně rizika jejího znehodnocení nebo nutnosti nákladných oprav, nezabývá. Požaduji, aby tato shora uvedená připomínka byla samostatně a s řádným odůvodněním vypořádána. **6.12.5** V území se navíc nacházejí i další významné hmotné statky, například vodohospodářská infrastruktura, konkrétně dva vodojemy ve střední části akcelerační oblasti, jejichž ochrana a provozní bezpečnost nebyly v dokumentaci vyhodnoceny. Požaduji, aby tato shora uvedená připomínka byla samostatně a s řádným odůvodněním vypořádána. **6.12.6** Současně dochází k zásahu do vlastnických práv chráněných článkem 11 Listiny základních práv a svobod. **Tento zásah spočívá zejména ve snížení hodnoty nemovitostí v důsledku blízkosti větrných elektráren, jejich vizuální dominance, hlukové zátěže, světelného znečištění a celkového zhoršení kvality prostředí.** Vlastníci nemovitostí jsou tak omezeni v možnosti své nemovitosti plně užívat a nakládat s nimi, zejména je ztížena jejich prodejnost a dochází k ekonomickému znehodnocení majetku. Zásah do vlastnického práva tak dosahuje intenzity nepřímého omezení vlastnictví bez odpovídající kompenzace.	

Poř.č.	Připomínkové místo	Číslo jednací	Článek	AO	Připomínka	Vyhodnocení
					Tento zásah není v dokumentaci vyhodnocen ani odůvodněn **a není prokázáno, že je nezbytný a přiměřený sledovanému veřejnému zájmu.** Požaduji, aby tato shora uvedená připomínka byla samostatně a s řádným odůvodněním vypořádána. **6.12.7** Náhrady pro obce nejsou adekvátní a nezahrnují sousední obce. Požadujeme vydání právního předpisu tak, aby náhrady pro obce byly adekvátní a nezahrnovaly pouze obce, na jejichž území mají VTE stát. Požaduji, aby tato shora uvedená připomínka byla samostatně a s řádným odůvodněním vypořádána. **6.12.8** Realizace UO bude znamenat omezení a znevýhodnění vymezeného území v AO pro turistiku a cestovní ruch a v tom důsledku budou zmenšeny příjmy zainteresovaných osob v oboru, které v AOV a jejím okolí žijí, stejně tak i příjmy obcí z poplatku za ubytování. Jedná se např. o penzion Bořetínský statek v Bořetíně. SEA ani UO toto vůbec nehodnotí a nestanovují žádné náhrady, kompenzace a zmírňující podmínky. Viz ubytovací zařízení v bezprostředním a širším okolí akcelerační oblasti (mapy.com, booking.com):  43	

Poř.č.	Připomínkové místo	Číslo jednací	Článek	AO	Připomínka	Vyhodnocení
					 Požaduji, aby tato shora uvedená připomínka byla samostatně a s řádným odůvodněním vypořádána. **Shrnutí:** Závěr SEA o nulovém vlivu na hmotné statky je proto naprosto nepodložený a neodpovídá reálným dopadům záměru. Takový postup je v rozporu se zákonem č. 500/2004 Sb., správní řád, který ukládá povinnost řádně zjistit skutečný stav věci a především s ústavním pořádkem ČR, zejména Listinou základních práv a svobod. **Závěr:**Navrhuje se vyřazení akcelerační oblasti AOV47 – Bukovec z návrhu. **6.13** **Rozpor AOV47 s územními plány obcí** **6.13.1** **Rozpor s územním plánem obce Bořetín** Navrhované hranice AOV a odstupové vzdálenosti 500m od stávající (**popsáno výše**) i plánované obytné zástavby (jak je však uvedeno výše tak takové odstupové vzdálenosti jsou zcela nedostatečné a je nutno vzhledem k výše uvedeným důvodům uvažovat o minimálně šestinásobku výšky VTE, tj. při daném limitu o vzdálenosti 1500 m) jsou v rozporu s návrhy zastavitelných ploch v územním plánu obce, **hranice těchto ploch jsou blíže než 500m. Jde zejména o plochy Z1, Z2, Z3, Z4, Z5, Z7, Z18 a dále o plochy Z24, Z23, které jsou dokonce přímo v akcelerační oblasti, a tudíž i v možném ochranném pásmu VTE.** Akcelerační oblast zabírá **téměř všechny lokální biokoridory a biocentra, jak je patrno z níže uvedeného hlavního výkresu.** **Plánovaná rozhledna** na ploše Z44 je v bezprostřední blízkosti hranice AOV Bukovec 47. **Plánovaný záložní vrt pro stávající obecní vodovod je přímo v akcelerační oblasti, a tudíž i v možném ochranném pásmu VTE.** **Shrnutí:** **Hranice akcelerační oblasti AOV 47 Bukovec nerespektují územně plánovací dokumentaci obce, která musela být zpracovateli územního opatření známa a brání tak rozvoji obce v dalších letech zásadním a nijak neodůvodněným způsobem.** Požaduji, aby tato shora uvedená připomínka byla samostatně a s řádným odůvodněním vypořádána. 44	

Poř.č.	Připomínkové místo	Číslo jednací	Článek	AO	Připomínka	Vyhodnocení
					Závěr: Navrhuje se vyřazení akcelerační oblasti AOV47 – Bukovec z návrhu.  **6.13.2 Rozpor s územním plánem obce Drunče** Navrhované hranice AOV a odstupové vzdálenosti 500m od stávající (**popsáno výše**) i plánované obytné zástavby (jak je však uvedeno výše tak takové odstupové vzdálenosti jsou zcela nedostatečné a je nutno vzhledem k výše uvedeným důvodům uvažovat o minimálně šestinásobku výšky VTE, tj. při daném limitu o vzdálenosti 1500 m) jsou v rozporu s návrhy zastavitelných ploch v územním plánu obce, **hranice těchto ploch jsou blíže než 1500m. Jde zejména o plochy Z2, Z3, Z4, Z5.** Akcelerační oblast zabírá **téměř všechny lokální biokoridory a biocentra, jak je patrno z níže uvedeného hlavního výkresu, cenná rašeliniště a mokřady. U hranic AOV 47 je významné archeologické naleziště (viz níže). V akcelerační oblasti jsou 3 vodní zdroje pro obce Drunče a Březinu s ochranným pásmem (viz výše.** **Shrnutí: Hranice akcelerační oblasti AOV 47 Bukovec nerespektují územně plánovací dokumentaci obce, která musela být zpracovateli územního opatření známa a brání tak rozvoji obce v dalších letech zásadním a nijak neodůvodněným způsobem.** Požaduji, aby tato shora uvedená připomínka byla samostatně a s řádným odůvodněním vypořádána. **Závěr:** Navrhuje se vyřazení akcelerační oblasti AOV47 – Bukovec z návrhu. 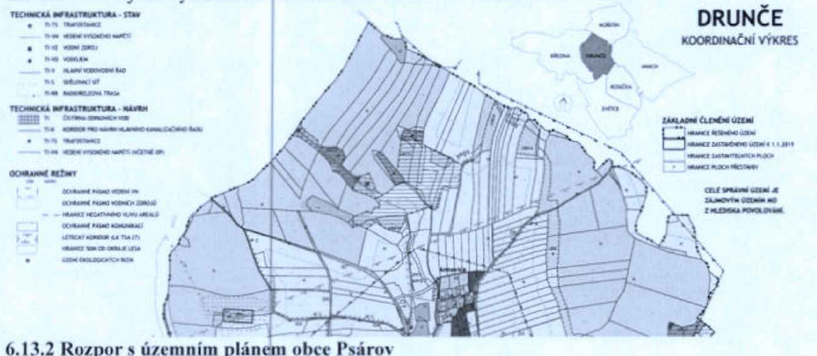 **6.13.2 Rozpor s územním plánem obce Psárov** Navrhované hranice AOV a odstupové vzdálenosti 500m od stávající (**popsáno výše**) i plánované obytné zástavby (jak je však uvedeno výše tak takové odstupové vzdálenosti jsou zcela nedostatečné 45	

Poř.č.	Připomínkové místo	Číslo jednací	Článek	AO	Připomínka	Vyhodnocení
					Závěr: Navrhuje se vyřazení akcelerační oblasti AOV47 – Bukovec z návrhu.  **6.13.2 Rozpor s územním plánem obce Drunče** Navrhované hranice AOV a odstupové vzdálenosti 500m od stávající (**popsáno výše**) i plánované obytné zástavby (jak je však uvedeno výše tak takové odstupové vzdálenosti jsou zcela nedostatečné a je nutno vzhledem k výše uvedeným důvodům uvažovat o minimálně šestinásobku výšky VTE, tj. při daném limitu o vzdálenosti 1500 m) jsou v rozporu s návrhy zastavitelných ploch v územním plánu obce, **hranice těchto ploch jsou blíže než 1500m. Jde zejména o plochy Z2, Z3, Z4, Z5.** Akcelerační oblast zabírá **téměř všechny lokální biokoridory a biocentra, jak je patrno z níže uvedeného hlavního výkresu, cenná rašeliniště a mokřady. U hranic AOV 47 je významné archeologické naleziště (viz níže). V akcelerační oblasti jsou 3 vodní zdroje pro obce Drunče a Březinu s ochranným pásmem (viz výše.** **Shrnutí: Hranice akcelerační oblasti AOV 47 Bukovec nerespektují územně plánovací dokumentaci obce, která musela být zpracovateli územního opatření známa a brání tak rozvoji obce v dalších letech zásadním a nijak neodůvodněným způsobem.** Požaduji, aby tato shora uvedená připomínka byla samostatně a s řádným odůvodněním vypořádána. **Závěr:** Navrhuje se vyřazení akcelerační oblasti AOV47 – Bukovec z návrhu. 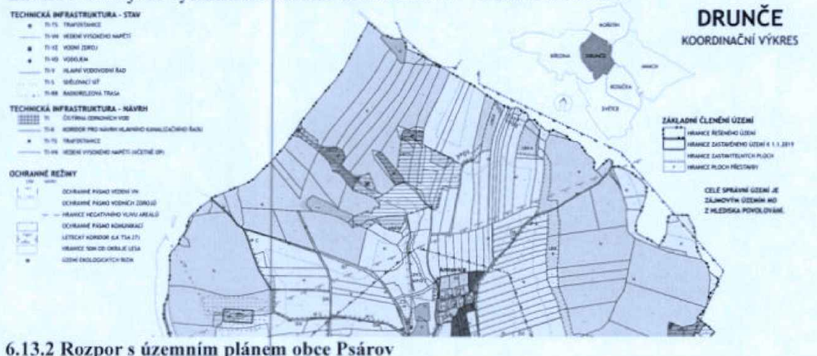 **6.13.2 Rozpor s územním plánem obce Psárov** Navrhované hranice AOV a odstupové vzdálenosti 500m od stávající (**popsáno výše**) i plánované obytné zástavby (jak je však uvedeno výše tak takové odstupové vzdálenosti jsou zcela nedostatečné 45	

Poř.č.	Připomínkové místo	Číslo jednací	Článek	AO	Připomínka	Vyhodnocení
					a je nutno vzhledem k výše uvedeným důvodům uvažovat o minimálně šestinásobku výšky VTE, tj. při daném limitu o vzdálenosti 1500 m) jsou v rozporu s návrhy zastavitelných ploch v územním plánu obce, **hranice těchto ploch jsou blíže než 1000m. Jde zejména o plochy B9, B10, B13, B22, B23, B28, So11, So12.** Akcelerační oblast zabírá **téměř všechny lokální biokoridory a biocentra na východě katastru, jak je patrno z níže uvedeného hlavního výkresu.** **Plánovaná FVE** na ploše Vp27 je v bezprostřední blízkosti hranice AOV Bukovec 47.  **Shrnutí:** **Hranice akcelerační oblasti AOV 47 Bukovec nerespektují územně plánovací dokumentaci obce, která musela být zpracovateli územního opatření známa a brání tak rozvoji obce v dalších letech zásadním a nijak neodůvodněným způsobem.** Požaduji, aby tato shora uvedená připomínka byla samostatně a s řádným odůvodněním vypořádána. **Závěr:** Navrhuje se vyřazení akcelerační oblasti AOV47 – Bukovec z návrhu. **6.13.3 Rozpor s územním plánem obce Březina** Navrhované hranice AOV a odstupové vzdálenosti 500m od stávající (**popsáno výše**) i plánované obytné zástavby (jak je však uvedeno výše tak takové odstupové vzdálenosti jsou zcela nedostatečné a je nutno vzhledem k výše uvedeným důvodům uvažovat o minimálně šestinásobku výšky VTE, tj. při daném limitu o vzdálenosti 1500 m) jsou v rozporu s návrhy zastavitelných ploch v územním plánu obce, **hranice těchto ploch jsou blíže než 1500m. Jde zejména o plochy Z1, Z2, Z5, Z6.** Akcelerační oblast zabírá **téměř všechny lokální biokoridory a biocentra na severu katastru, jak je patrno z níže uvedeného hlavního výkresu.** **Shrnutí: Hranice akcelerační oblasti AOV 47 Bukovec nerespektují územně plánovací dokumentaci obce, která musela být zpracovateli územního opatření známa a brání tak rozvoji obce v dalších letech zásadním a nijak neodůvodněným způsobem.** Požaduji, aby tato shora uvedená připomínka byla samostatně a s řádným odůvodněním vypořádána. **Závěr:** Navrhuje se vyřazení akcelerační oblasti AOV47 – Bukovec z návrhu. 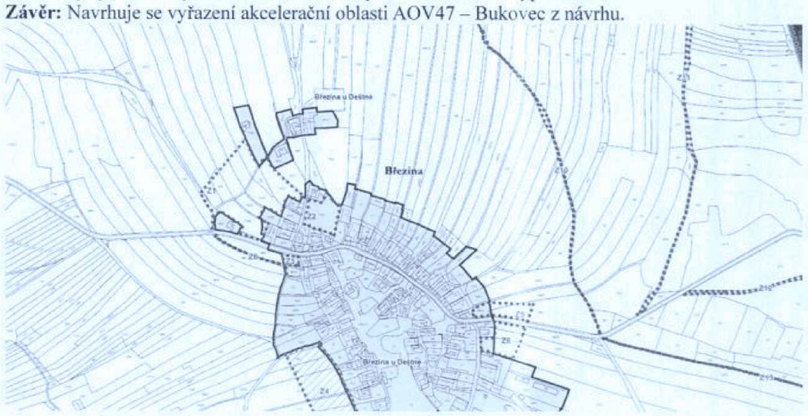 46	

Poř.č.	Připomínkové místo	Číslo jednací	Článek	AO	Připomínka	Vyhodnocení
					a je nutno vzhledem k výše uvedeným důvodům uvažovat o minimálně šestinásobku výšky VTE, tj. při daném limitu o vzdálenosti 1500 m) jsou v rozporu s návrhy zastavitelných ploch v územním plánu obce, **hranice těchto ploch jsou blíže než 1000m. Jde zejména o plochy B9, B10, B13, B22, B23, B28, So11, So12.** Akcelerační oblast zabírá **téměř všechny lokální biokoridory a biocentra na východě katastru, jak je patrno z níže uvedeného hlavního výkresu.** **Plánovaná FVE** na ploše Vp27 je v bezprostřední blízkosti hranice AOV Bukovec 47.  **Shrnutí:** **Hranice akcelerační oblasti AOV 47 Bukovec nerespektují územně plánovací dokumentaci obce, která musela být zpracovateli územního opatření známa a brání tak rozvoji obce v dalších letech zásadním a nijak neodůvodněným způsobem.** Požaduji, aby tato shora uvedená připomínka byla samostatně a s řádným odůvodněním vypořádána. **Závěr:** Navrhuje se vyřazení akcelerační oblasti AOV47 – Bukovec z návrhu. **6.13.3 Rozpor s územním plánem obce Březina** Navrhované hranice AOV a odstupové vzdálenosti 500m od stávající (**popsáno výše**) i plánované obytné zástavby (jak je však uvedeno výše tak takové odstupové vzdálenosti jsou zcela nedostatečné a je nutno vzhledem k výše uvedeným důvodům uvažovat o minimálně šestinásobku výšky VTE, tj. při daném limitu o vzdálenosti 1500 m) jsou v rozporu s návrhy zastavitelných ploch v územním plánu obce, **hranice těchto ploch jsou blíže než 1500m. Jde zejména o plochy Z1, Z2, Z5, Z6.** Akcelerační oblast zabírá **téměř všechny lokální biokoridory a biocentra na severu katastru, jak je patrno z níže uvedeného hlavního výkresu.** **Shrnutí: Hranice akcelerační oblasti AOV 47 Bukovec nerespektují územně plánovací dokumentaci obce, která musela být zpracovateli územního opatření známa a brání tak rozvoji obce v dalších letech zásadním a nijak neodůvodněným způsobem.** Požaduji, aby tato shora uvedená připomínka byla samostatně a s řádným odůvodněním vypořádána. **Závěr:** Navrhuje se vyřazení akcelerační oblasti AOV47 – Bukovec z návrhu. 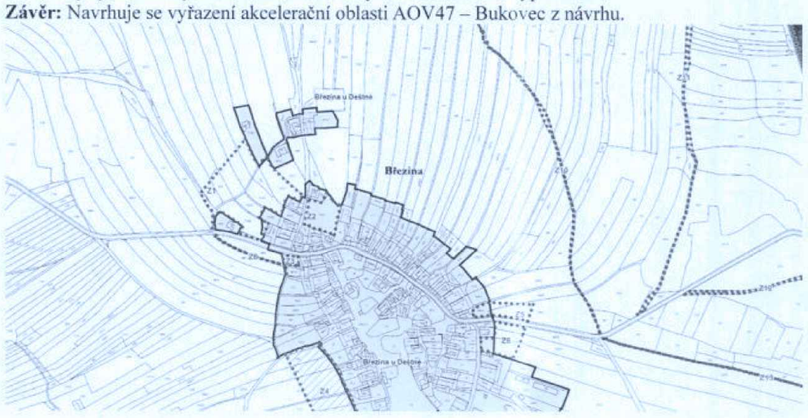 46	

Poř.č.	Připomínkové místo	Číslo jednací	Článek	AO	Připomínka	Vyhodnocení
					6.13.4 **Rozpor s územním plánem obce Hojovice** Navrhované hranice AOV a odstupové vzdálenosti 500m od stávající (**popsáno výše**) i plánované obytné zástavby (jak je však uvedeno výše tak takové odstupové vzdálenosti jsou zcela nedostatečné a je nutno vzhledem k výše uvedeným důvodům uvažovat o minimálně šestinásobku výšky VTE, tj. při daném limitu o vzdálenosti 1500 m) jsou v rozporu s návrhy zastavitelných ploch v územním plánu obce, **hranice těchto ploch jsou blíže než 1000m. Jde zejména o plochy OV2, OV3, OV4.** Akcelerační oblast zabírá **téměř všechny lokální biokoridory a biocentra na východě katastru, jak je patrno z níže uvedeného hlavního výkresu.** **V bezprostřední akcelerační oblasti je vodní zdroj pro obec Hojovice s ochranným pásmem zasahujícím do AOV 47 (viz výše).** **Shrnutí:** **Hranice akcelerační oblasti AOV 47 Bukovec nerespektují územně plánovací dokumentaci obce, která musela být zpracovateli územního opatření známa a brání tak rozvoji obce v dalších letech zásadním a nijak neodůvodněným způsobem.** Požaduji, aby tato shora uvedená připomínka byla samostatně a s řádným odůvodněním vypořádána. **Závěr:** Navrhuje se vyřazení akcelerační oblasti AOV47 – Bukovec z návrhu. 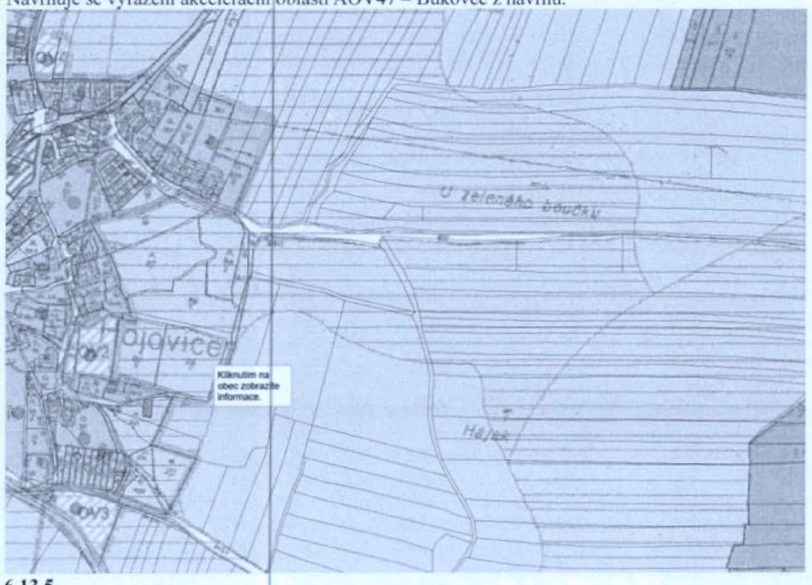 **6.13.5** **Rozpor s územním plánem obce Mnich** Navrhované hranice AOV a odstupové vzdálenosti 500m od stávající (**popsáno výše**) i plánované obytné zástavby (jak je však uvedeno výše tak takové odstupové vzdálenosti jsou zcela nedostatečné a je nutno vzhledem k výše uvedeným důvodům uvažovat o minimálně šestinásobku výšky VTE, tj. při daném limitu o vzdálenosti 1500 m) jsou v rozporu s návrhy zastavitelných ploch v územním plánu obce, **hranice těchto ploch jsou blíže než 500m. Jde zejména o plochy OV8-Ch, OV2-Ch, OV9-Ch, dále do vzdálenosti 1500m OV7-Ch, OV1Ch, OV22-Ch, OV1-Mr.** Akcelerační oblast zabírá **téměř všechny lokální biokoridory a biocentra na západě katastru, jak je patrno z níže uvedeného hlavního výkresu.** Dále návrh akcelerační oblasti vůbec nerespektuje skutečnost, že na pozemku parc.č. v k.ú. Chválkov u KnL. se nachází FVE s ochranným pásmem. 47	

Poř.č.	Připomínkové místo	Číslo jednací	Článek	AO	Připomínka	Vyhodnocení
					Obr.: Katastrální výřez okolí obce Hojovice s vyznačenou lokalitou "U Zeleného bouček" a "Hájek", zákresem parcel a plochy OV3. (strana 47 originálu) **6.13.5 Rozpor s územním plánem obce Mnich** Navrhované hranice AOV a odstupové vzdálenosti 500m od stávající (**popsáno výše**) i plánované obytné zástavby (jak je však uvedeno výše tak takové odstupové vzdálenosti jsou zcela nedostatečné a je nutno vzhledem k výše uvedeným důvodům uvažovat o minimálně šestinásobku výšky VTE, tj. při daném limitu o vzdálenosti 1500 m) jsou v rozporu s návrhy zastavitelných ploch v územním plánu obce, **hranice těchto ploch jsou blíže než 500m. Jde zejména o plochy OV8-Ch, OV2-Ch, OV9-Ch, dále do vzdálenosti 1500m OV7-Ch, OV1Ch, OV22-Ch, OV1-Mr. Akcelerační oblast zabírá téměř všechny lokální biokoridory a biocentra na západě katastru**, jak je patrno z níže uvedeného hlavního výkresu. Dále návrh akcelerační oblasti vůbec nerespektuje skutečnost, že na pozemku parc.č. 59/10 v k.ú. Chválkov u KnL. se nachází FVE s ochranným pásmem. **Shrnutí:** Hranice akcelerační oblasti AOV 47 Bukovec nerespektují územně plánovací dokumentaci obce, která musela být zpracovateli územního opatření známa a brání tak rozvoji obce v dalších letech zásadním a nijak neodůvodněným způsobem. Požaduji, aby tato shora uvedená připomínka byla samostatně a s řádným odůvodněním vypořádána. **Závěr:** Navrhuje se vyřazení akcelerační oblasti AOV47 – Bukovec z návrhu.	

Poř.č.	Připomínkové místo	Číslo jednací	Článek	AO	Připomínka	Vyhodnocení
					Shrnutí: **Hranice akcelerační oblasti AOV 47 Bukovec nerespektují územně plánovací dokumentaci obce, která musela být zpracovateli územního opatření známa a brání tak rozvoji obce v dalších letech zásadním a nijak neodůvodněným způsobem.** Požaduji, aby tato shora uvedená připomínka byla samostatně a s řádným odůvodněním vypořádána. **Závěr:** Navrhuje se vyřazení akcelerační oblasti AOV47 – Bukovec z návrhu.  **6.13.6** **Rozpor s územním plánem obce Černovice** Navrhované hranice AOV a odstupové vzdálenosti 500m od stávající (**popsáno výše**) i plánované obytné zástavby (jak je však uvedeno výše tak takové odstupové vzdálenosti jsou zcela nedostatečné a je nutno vzhledem k výše uvedeným důvodům uvažovat o minimálně šestinásobku výšky VTE, tj. při daném limitu o vzdálenosti 1500 m) jsou v rozporu s návrhy zastavitelných ploch v územním plánu obce, **hranice těchto ploch jsou blíže než 1000m. Jde zejména o plochy BV Z.112, BV Z.65 a Z.99 ve Vlkosovicích VZ Z.48, BV Z.74, 73, VZ Z.98 v Panských Mlýnech.** Akcelerační oblast zabírá **téměř všechny lokální biokoridory a biocentra na jihu katastru, jak je patrno z níže uvedeného hlavního výkresu.** **Shrnutí:** **Hranice akcelerační oblasti AOV 47 Bukovec nerespektují územně plánovací dokumentaci obce, která musela být zpracovateli územního opatření známa a brání tak rozvoji obce v dalších letech zásadním a nijak neodůvodněným způsobem.** Požaduji, aby tato shora uvedená připomínka byla samostatně a s řádným odůvodněním vypořádána. **Závěr:** Navrhuje se vyřazení akcelerační oblasti AOV47 – Bukovec z návrhu. 48	

Poř.č.	Připomínkové místo	Číslo jednací	Článek	AO	Připomínka	Vyhodnocení
					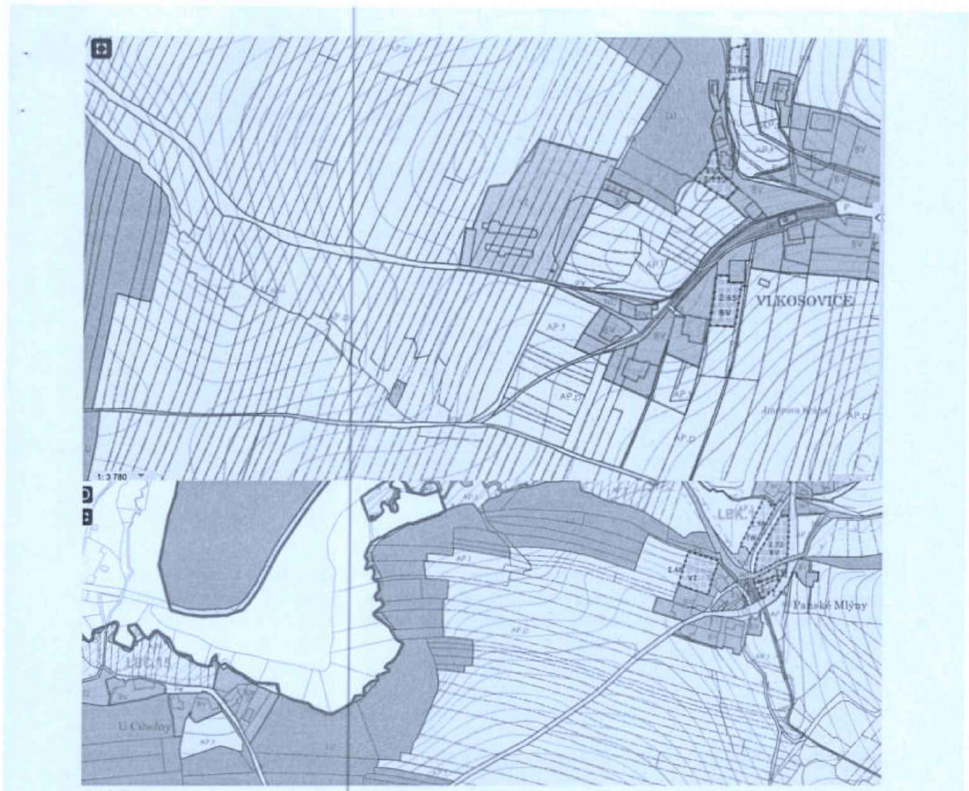 **6.13.7** Podatel ještě dodává, že akcelerační oblasti jsou značně rozsáhlé. Zahrnují mnohdy velké části katastru dotčených obcí. Není přitom zřejmé, jaká konkrétní omezení bude akcelerační zóna znamenat pro územní plány. V § 6 odst. 3 zákona č. 249/2025 Sb., o urychlení využívání obnovitelných zdrojů energie se uvádí, že k části navazující územně plánovací dokumentace, která je v rozporu s územním opatřením vydaným k nadřazené územně plánovací dokumentaci, se nepřihlíží. **Jaké důsledky to má pro územní plány obcí v akcelerační zóně? Musí přijmout, že nebudou v akcelerační oblasti vymezovat žádné zastavitelné plochy? Je akcelerační zóna jakousi rozsáhlou územní rezervou, kvůli které je jakýkoliv rozvoj dotčeného území obce zablokován?** Je stejně zablokován i rozvoj území, které s akcelerační zónou souvisí, protože ani tam obec nemůže vymezit zastavitelné plochy pro bydlení? Nebo existují nějaké záměry (kupř. právě pro bydlení v době, kdy je extrémní bytová krize), které mají přednost před OZE? **Těmto otázkám se Změna č. 2 vůbec nevěnuje.** Požaduji, aby tato shora uvedená připomínka byla samostatně a s řádným odůvodněním vypořádána. **6.14 Rozpor s Územním rozvojovým plánem České republiky, principem minimalizace dopadů a neprokázání veřejného zájmu** Vymezení akcelerační oblasti AOV47 – Bukovec **je v rozporu s principy a kritérii stanovenými v Odůvodnění Změny č. 2 Územního rozvojového plánu České republiky** a v navazujících metodických podkladech pro vymezování akceleračních oblastí. 49	

Poř.č.	Připomínkové místo	Číslo jednací	Článek	AO	Připomínka	Vyhodnocení
					Obr.: Dva výřezy katastrální mapy okolí Vlkosovic a Panských Mlýnů se zákresem ploch AP.1–AP.5, LBK, BV, SV a vodní plochy s hrází ("U Chmelny"). (strana 49 originálu) **6.13.7** Podatel ještě dodává, že akcelerační oblasti jsou značně rozsáhlé. Zahrnují mnohdy velké části katastru dotčených obcí. Není přitom zřejmé, jaká konkrétní omezení bude akcelerační zóna znamenat pro územní plány. V § 6 odst. 3 zákona č. 249/2025 Sb., o urychlení využívání obnovitelných zdrojů energie se uvádí, že k části navazující územně plánovací dokumentace, která je v rozporu s územním opatřením vydaným k nadřazené územně plánovací dokumentaci, se nepřihlíží. **Jaké důsledky to má pro územní plány obcí v akcelerační zóně? Musí přijmout, že nebudou v akcelerační oblasti vymezovat žádné zastavitelné plochy? Je akcelerační zóna jakousi rozsáhlou územní rezervou, kvůli které je jakýkoliv rozvoj dotčeného území obce zablokován?** Je stejně zablokován i rozvoj území, které s akcelerační zónou souvisí, protože ani tam obec nemůže vymezit zastavitelné plochy pro bydlení? Nebo existují nějaké záměry (kupř. právě pro bydlení v době, kdy je extrémní bytová krize), které mají přednost před OZE? **Těmto otázkám se Změna č. 2 vůbec nevěnuje.** Požaduji, aby tato shora uvedená připomínka byla samostatně a s řádným odůvodněním vypořádána. **6.14 Rozpor s Územním rozvojovým plánem České republiky, principem minimalizace dopadů a neprokázání veřejného zájmu** Vymezení akcelerační oblasti AOV47 – Bukovec **je v rozporu s principy a kritérii stanovenými v Odůvodnění Změny č. 2 Územního rozvojového plánu České republiky** a v navazujících metodických podkladech pro vymezování akceleračních oblastí. 6.14.1 V těchto dokumentech je uvedeno, že akcelerační **oblasti mají být vymezovány v územích s nízkým konfliktním potenciálem a s minimalizovanými dopady** na jednotlivé složky životního prostředí, krajinu a obyvatelstvo, přičemž výběr lokalit má respektovat limity území a veřejné zájmy. V případě akcelerační oblasti AOV47 – Bukovec však tato kritéria naplněna nejsou. Vyhodnocení vlivů i další podklady **prokazují existenci vysoce konfliktních střetů** ve všech hlavních složkách území, zejména ve vztahu k ochraně vodních zdrojů, zemědělského půdního fondu, lesních pozemků, biodiverzity a krajinného rázu. Dokumentace současně sama přiznává negativní vlivy, které mají být řešeny až v navazujících řízeních. AOV47 vykazuje **vysoce konfliktní střety** s ochranou vod, lesa, ZPF, biodiverzity, krajinného rázu i veřejného zdraví. Návrh proto neprokazuje proporcionalitu zásahu ani převahu veřejného zájmu nad negativními dopady. Požaduji, aby tato shora uvedená připomínka byla samostatně a s řádným odůvodněním vypořádána. **6.14.2** **Současně není naplněn ani deklarovaný princip minimalizace dopadů.** Odůvodnění Územního rozvojového plánu uvádí, že akcelerační oblasti mají být vymezovány tak, aby jejich dopady byly co nejmenší, tento princip však není v daném případě dodržen. Návrh je spojen s řadou vysoce negativních vlivů, které jsou v dokumentaci samé připuštěny, a současně nebyly vyhodnoceny kumulativní a synergické vlivy ani posouzeny méně konfliktní varianty. Požaduji, aby tato shora uvedená připomínka byla samostatně a s řádným odůvodněním vypořádána. **6.14.3** Návrh je dále odůvodňován **potřebou rozvoje obnovitelných zdrojů energie, která je prezentována jako veřejný zájem. Samotný pojem veřejný zájem na stavbě obnovitelných zdrojů navíc takovýmto způsobem není nikde výslovně definován.** Dále i samotná existence obecného veřejného zájmu však nepostačuje. Dokumentace neprokazuje, že vymezení akcelerační oblasti splňuje požadavky vhodnosti, potřebnosti a přiměřenosti, ani že přínosy záměru převažují nad jeho negativními dopady na životní prostředí, krajinu a obyvatelstvo. Požaduji, aby tato shora uvedená připomínka byla samostatně a s řádným odůvodněním vypořádána. **6.14.4** **Stěžejní zásada SEA je v případě řešení s negativním vlivem, který v případě AOV Bukovec 47 byl zjištěn, schválit toto řešení jen z naléhavých důvodů převažujícího veřejného zájmu, který zde není prokázán.** Požaduji, aby tato shora uvedená připomínka byla samostatně a s řádným odůvodněním vypořádána. **6.14.5** Je logické, že některé záměry jako jsou například dálnice nebo VRT musí být koordinovány na nadregionální úrovni, neboť vždy musí vést „odněkud někam" a není přípustné, aby si obec na svém	

Poř.č.	Připomínkové místo	Číslo jednací	Článek	AO	Připomínka	Vyhodnocení
					území v té nejvhodnější trase pro dopravní spojení vymezila např. plochy pro bydlení, které by následně znemožnily vedení trasy dálnice. **OZE ale nejsou liniovými stavbami** a nevyžadují promyšlené vedení jednoho dlouhého koridoru. Proto není ani odůvodněné vymezování akceleračních zón na nadregionální úrovni, **podmínky pro jejich realizaci totiž mohou být snadno a nejlépe stanoveny v místních územních plánech**, které umožňují, zejména jsou-li pořízeny s prvky regulačního plánu, nejdůkladnější a nejpromyšlenější regulaci OZE s ohledem na všechny jiné zájmy a hodnoty v území. Požaduji, aby tato shora uvedená připomínka byla samostatně a s řádným odůvodněním vypořádána. **Shrnutí:** Tím dochází k zásadnímu rozporu mezi deklarovanými principy Územního rozvojového plánu a konkrétním vymezením akcelerační oblasti AOV47 – Bukovec. Není zřejmé, na základě jakých úvah byla daná lokalita vyhodnocena jako vhodná, přestože nesplňuje základní kritéria stanovená pro vymezování akceleračních oblastí. Důsledkem je nepřezkoumatelnost návrhu a jeho rozpor se základními principy ochrany veřejných zájmů. **Závěr:** Navrhuje se vyřazení akcelerační oblasti AOV47 – Bukovec z návrhu. 6.15 Nedostatečnost podmínek a zmírňujících opatření Ve Vyhodnocení vlivů na udržitelný rozvoj území (SEA) je uvedeno, že podmínky a zmírňující opatření stanovená v rámci územního opatření jsou dostatečná a že nejsou navrhována další opatření k prevenci nebo zmírnění negativních vlivů. **Citace:** *Zhodnocení dostatečnosti podmínek a zmírňujících opatření stanovených v návrhu územního opatření (ÚO)* *Z výše uvedeného hodnocení vyplývá, že podmínky a zmírňující opatření stanovená v rámci územního opatření pro ochranu jednotlivých složek životního prostředí jsou stanoveny dostatečně, respektive adekvátně k možnostem opatření pro tento typ staveb. V rámci SEA hodnocení proto nejsou navrhována další opatření pro prevenci, zmírnění nebo minimalizaci negativních vlivů na životní prostředí a veřejné zdraví. X – Bez dalších doporučení dle SEA* *Závěry a doporučení* *Za hlavní mírně negativní vliv uplatnění AO lze považovat ovlivnění krajinného rázu a kulturních hodnot širšího území. Hodnocené území se vyznačuje vysokou koncentrací kulturně-historických hodnot, které se uplatňují v bezprostředním okolí i v širších krajinných souvislostech, přičemž zásadní roli hrají dominanty jako hrad Choustník, hrad Kámen či zámek Červená Lhota. Tyto objekty se významné uplatňují v dálkových pohledech a tvoří klíčové kompoziční prvky krajiny. Větrné elektrárny by se v území projevily jako nové výškové dominanty, které ovlivní kompoziční vztahy. Tyto vlivy jsou adekvátně řešeny podmínkami stanovenými v územním opatření.* *Kumulativní a synergické vlivy s jinými navrhovanými plochami a koridory nebo se stávajícími stavbami nebyly detekovány, mírně negativní kumulace vlivů na krajinný ráz je předpokládána pouze s dalšími návrhovými AO v oblasti. Synergické vlivy nebyly zjištěny. Mírně negativní vlivy byly identifikovány mimo krajinný ráz a kulturní a historické hodnoty také u přírody a biologické rozmanitosti, krajiny a zemědělský půdního fondu. Vlivy na ostatní složky životního prostředí jsou zanedbatelné nebo nulové.* *Vlivy na ostatní složky životního prostředí jsou zanedbatelné nebo nulové. Bez negativních a významných pozitivních přeshraničních vlivů.* *Nebyl identifikován významně negativní vliv na jednotlivé složky životního prostředí. Navržená akcelerační oblast včetně územního opatření je akceptovatelná.* Požaduji, aby tato shora uvedená připomínka byla samostatně a s řádným odůvodněním vypořádána. **6.15.1** Tento závěr je **v naprostém rozporu s obsahem samotného hodnocení SEA, které opakovaně přiznává negativní vlivy akcelerační oblasti AOV47 – Bukovec**, zejména na krajinný ráz, biodiverzitu, migrační prostupnost území a obyvatelstvo. Navzdory tomu dokumentace **neobsahuje konkrétní a účinná opatření**, která by tyto vlivy eliminovala nebo významně omezila. Obecné podmínky, jako je omezení výšky větrných elektráren na 250 m nebo požadavky na technické řešení, nejsou způsobilé zabránit zásadním dopadům, zejména vizuální dominanci staveb v krajině. Požaduji, aby tato shora uvedená připomínka byla samostatně a s řádným odůvodněním vypořádána.	

					6.15.2 Současně **chybí opatření pro řešení kumulativních vlivů, ochranu obyvatelstva, omezení hluku a světelného znečištění či zajištění migrační prostupnosti území.** Požaduji, aby tato shora uvedená připomínka byla samostatně a s řádným odůvodněním vypořádána. **6.15.3** Závěr o dostatečnosti podmínek je proto nepodložený a představuje pouze **formální** deklaratorní tvrzení bez opory v analýze, předložených podkladech a obsahu SEA. Požaduji, aby tato shora uvedená připomínka byla samostatně a s řádným odůvodněním vypořádána. **6.15.4** Celý obsah SEA je zcela nedostatečný, neúplný a chybný, zjištěný skutkový stav je chybný nebo zcela nedostatečný, chybí potřebné podklady, je provedeno chybné vyhodnocení ať už z důvodu nesprávně zjištěného skutkového stavu nebo z důvodu chyb v hodnocení, jak je vše uvedeno výše. Požaduji, aby tato shora uvedená připomínka byla samostatně a s řádným odůvodněním vypořádána. **Shrnutí:** Tento postup je v rozporu se zákonem č. 100/2001 Sb., o posuzování vlivů na životní prostředí. Důsledkem je, že dokumentace neposkytuje podklad pro kvalifikované rozhodnutí. **Závěr:** Navrhuje se vyřazení akcelerační oblasti AOV47 – Bukovec z návrhu. **6.16 Vnitřní rozpory v hodnocení kumulativních a synergických vlivů a nedostatečnost monitoringu** **6.16.1** Vyhodnocení vlivů na udržitelný rozvoj území (SEA) uvádí, že kumulativní a synergické vlivy nebyly detekovány, současně však připouští jejich existenci v případě souběhu akceleračních oblastí. Tento závěr je vnitřně rozporný a není podložen žádným vyhodnocením. **Citace SEA:** *Kumulativní a synergické vlivy* *Přehled relevantních záměrů v území s potenciální kumulací/synergií:* *PÚR/ZÚR: V zájmovém území a nejbližším okolí nejsou plánovány žádné relevantní záměry dle PÚR a ZÚR. Územní rezerva pro LAPV Budislav.* *Další: V navržené AO a v okolí do 2 km od ní se nenacházejí významné zdroje hluku nebo emisí (průmyslová zástavba, lomy, dálnice a silnice I. třídy, letiště, železniční trati regionálního nebo nadregionálního významu). Nenacházejí se zde ani stavby nebo záměry vyvolávající kumulaci vlivů na krajinný ráz. Kumulace s dalšími navrhovanými akceleračními oblastmi na Táborsku a Pelhřimovsku.* *Hodnotící komentář k potenciálním vlivům:* *Nebyly identifikovány žádné potenciální kumulativní ani synergické vlivy v území s jinými záměry v území s výjimkou dalších navrhovaných AO v oblasti. Předpoklad kumulace vlivů na krajinný ráz, respektive vizuální charakteristiky území je mírně negativní.* *Podmínky a zmírňující opatření ÚO: V rámci ochrany krajinného rázu byl stanoven limit max. výšky VTE včetně rotoru na 250 m!! Stanoveny podmínky na půdorysnou výměru areálů a výšku objektů určených pro skladování elektřiny a požadavky na využití tlumených, přírodních a neutrálních barev u vedlejších staveb a oplocení.* *Opatření SEA: Podmínky a zmírňující opatření stanovená v rámci územního opatření pro ochranu KR jsou stanoveny dostatečně, respektive adekvátně k možnostem opatření pro tento typ staveb. Bez dalšího návrhu dle SEA.* *Bodové hodnocení -1* *Účinek Přímý mírně negativní Čas / Trvání Dlouhodobý a trvalý mírně negativní* Požaduji, aby tato shora uvedená připomínka byla samostatně a s řádným odůvodněním vypořádána. **6.16.2** Dokumentace dále identifikuje negativní vlivy na krajinu, biodiverzitu a zemědělský půdní fond, avšak **bez řádného posouzení jejich souběhu a bez zdůvodnění jejich akceptovatelnosti.** Požaduji, aby tato shora uvedená připomínka byla samostatně a s řádným odůvodněním vypořádána. **6.16.3** **Zcela chybí vyhodnocení synergických účinků, zejména kombinace hlukových, vizuálních a světelných vlivů** a jejich dopadu na obyvatelstvo. Požaduji, aby tato shora uvedená připomínka byla samostatně a s řádným odůvodněním vypořádána. **6.16.4**	

Poř.č.	Připomínkové místo	Číslo jednací	Článek	AO	Připomínka	Vyhodnocení
					Zásadním nedostatkem je rovněž nastavení monitoringu, který je zaměřen převážně na technické parametry a dílčí biologické ukazatele a má být zajišťován provozovateli až po realizaci záměru. Takový monitoring nemůže nahradit povinnost posouzení vlivů před schválením. Současně dokumentace uvádí, že u vlivů na krajinný ráz, hmotný majetek a kulturní hodnoty **nelze monitoring stanovit**, čímž fakticky rezignuje na kontrolu dopadů v klíčových oblastech. Takové tvrzení se však nezakládá na pravdě neboť i tyto hodnoty lze relevantním způsobem sledovat a vyhodnotit, zejména dopady na tržní cenu nemovitostí. **Citace SEA:** *Monitoring vlivů – návrh ukazatelů:* *Ukazatel Jednotka Poznámka, četnost sledování, kdo sleduje, vztah ke složkám ŽP* *Skutečný instalovaný výkon OZE v AO MW* *Celkový instalovaný výkon všech VTE v AO, četnost: v souladu se zprávou o uplatňování ÚRP, sleduje MPO, vztah: klima, zdroj: ÚAP ČR a jednotlivých krajů, data MPO* *Skutečný počet VTE v AO Počet (ks) a výška horní úvrati (m)* *Skutečný počet VTE a jejich výšky, četnost: v souladu se zprávou o uplatňování ÚRP, sleduje MPO, vztah: k ochraně KR, zdroj: ÚAP ČR a jednotlivých krajů, data MPO* *Zábory ZPF způsobených záměry a navazující infrastrukturou* *m2 Skutečné zábory ZPF (ha), četnost: v souladu se zprávou o uplatňování ÚRP, sleduje MPO, vztah: k ochraně ZPF, zdroj: ÚAP ČR a jednotlivých krajů, data MPO* *Zábory PUPFL způsobených záměry a navazující infrastrukturou* *m2 Pouze v případě zásahu do lesních porostů. Četnost: v souladu se zprávou o uplatňování ÚRP, sleduje MPO, vztah: k ochraně PUPFL, zdroj: ÚAP ČR a jednotlivých krajů, data MPO* *Souhrnné výstupy monitoringu mortality ptáků – Závěry monitoringu, souhrnná zpráva z monitoringu mortality ptáků v akcelerační oblasti včetně navržených opatření a zhodnocení jejich uplatnění, četnost: v souladu se zprávou o uplatňování ÚRP, zdroj: monitoring provozovatelů VTE* *Souhrnné výstupy akustického monitoringu letové aktivity netopýrů – Závěry monitoringu, souhrnná zpráva z monitoringu netopýrů v akcelerační oblasti včetně navržených opatření a zhodnocení jejich uplatnění, četnost: v souladu se zprávou o uplatňování ÚRP, zdroj: monitoring provozovatelů VTE* *Hmotný majetek, krajinný ráz, kulturní a historické hodnoty – monitoring pro předpokládané vizuální ovlivnění nelze stanovit.* Požaduji, aby tato shora uvedená připomínka byla samostatně a s řádným odůvodněním vypořádána. **6.16.5** Dalším zásadním nedostatkem Změny č. 2 Územního rozvojového plánu ČR je absence hodnocení narušení krajinného rázu celé ČR a jeho důsledky. Větrné parky jsou viditelné ze vzdálenosti mnoha desítek kilometrů při jejich předpokládané výšce 250m. Samotný rozsah změny je tak obrovský, že zasahuje novými průmyslovými dominantami prakticky celé území ČR. Kumulativní důsledky kompletní realizace všech předpokládaných VTE na celé území státu, včetně dopadů na trh nemovitostí, turistický ruch a zejména krajinný ráz nebyly vyhodnoceny. Požaduji, aby tato shora uvedená připomínka byla samostatně a s řádným odůvodněním vypořádána. **Shrnutí:** Tento postup je v rozporu se zákonem č. 100/2001 Sb., o posuzování vlivů na životní prostředí, a se směrnicí Evropského parlamentu a Rady 2001/42/ES. Důsledkem je, že dokumentace SEA je v této části vnitřně rozporná, neúplná a nepřezkoumatelná. Závěr, že akcelerační oblast je akceptovatelná, je proto nepodložený a nepřezkoumatelný. **Závěr:** Navrhuje se vyřazení akcelerační oblasti AOV47 – Bukovec z návrhu. **6.17 Absence variantního řešení** Ve Vyhodnocení vlivů na udržitelný rozvoj území (SEA) není provedeno řádné posouzení variant řešení akcelerační oblasti AOV47 – Bukovec. **6.17.1** Dokumentace **neobsahuje žádné srovnání s alternativními lokalitami ani variantami umístění záměrů, které by mohly mít nižší dopady na životní prostředí a obyvatelstvo.** Posouzení je omezeno pouze na jednu navrženou variantu, aniž by bylo prokázáno, že se jedná o řešení nejvhodnější nebo nejméně zatěžující. Požaduji, aby tato shora uvedená připomínka byla samostatně a s řádným odůvodněním vypořádána.	

					6.17.2 Současně **nejsou posouzeny ani varianty vnitřního uspořádání akcelerační oblasti**, zejména různá rozmístění větrných elektráren, jejich počet, výška nebo rozsah doprovodné infrastruktury, které by mohly významně ovlivnit výsledné dopady. Požaduji, aby tato shora uvedená připomínka byla samostatně a s řádným odůvodněním vypořádána. **Shrnutí:** Dokumentace tak neprokazuje, že byly zvažovány jiné možnosti, jak dosáhnout stanoveného cíle při menších negativních dopadech na životní prostředí, krajinu a obyvatelstvo. Takový postup je v rozporu se zákonem č. 100/2001 Sb., o posuzování vlivů na životní prostředí, a se směrnicí Evropského parlamentu a Rady 2001/42/ES, které vyžadují posouzení rozumných variant řešení. Důsledkem je, že nelze ověřit, zda navržené řešení představuje nejvhodnější variantu z hlediska dopadů na životní prostředí. **Závěr:** Navrhuje se vyřazení akcelerační oblasti AOV47 – Bukovec z návrhu. **6.18 Nepřiměřenost zásahu (proporcionalita)** Vymezení akcelerační oblasti AOV47 – Bukovec představuje nepřiměřený zásah do práv dotčených osob a do chráněných hodnot území. Z dokumentace vyplývá, že realizace záměru je spojena s řadou negativních vlivů, zejména na krajinný ráz, biodiverzitu, migrační prostupnost území, zemědělský půdní fond, lesní pozemky a kvalitu života obyvatel. Současně nebyly tyto vlivy řádně vyhodnoceny, nebyly posouzeny kumulativní a synergické dopady a nebyla navržena účinná zmírňující opatření. Navržené řešení tak vede **k významnému zatížení území, včetně přeměny charakteru krajiny a zásahu do majetkových práv vlastníků nemovitostí, aniž by bylo prokázáno, že takový zásah je nezbytný a přiměřený sledovanému cíli.** Dokumentace současně neprokazuje, že by byly zvažovány méně zatěžující varianty, ani že by přínosy záměru převážily nad jeho negativními dopady. **Takový postup je v rozporu s principem proporcionality**, který je základním principem veřejné správy a vyplývá z ústavního pořádku České republiky, zejména z článku 4 odst. 4 a článku 11 Listiny základních práv a svobod. **Shrnutí:** Důsledkem je, že zásah do práv dotčených osob a do chráněných hodnot území není přiměřený sledovanému veřejnému zájmu. Požaduji, aby tato shora uvedená připomínka byla samostatně a s řádným odůvodněním vypořádána. **Závěr:** Navrhuje se vyřazení akcelerační oblasti AOV47 – Bukovec z návrhu. **6.19 Rozpor s odbornými podklady krajů** **6.19.1** Jihočeský kraj a kraj Vysočina navíc dlouhodobě a systematicky pracují na přípravě vlastní krajské koncepce rozvoje obnovitelných zdrojů energie, zpracované ve vyšší míře podrobnosti, s jasně vymezenými cíli, vazbou na přenosovou a distribuční soustavu a s konkrétně identifikovanými zastavitelnými plochami pro větrné i solární elektrárny. Tento přístup je založen na znalosti území, na spolupráci s obcemi a na vyvažování energetických záměrů s ochranou krajiny, obyvatel a ostatních veřejných zájmů. **Vymezení připravovaných akceleračních oblastí v URP a připravovaných ploch pro obnovitelné zdroje v Zásadách územního rozvoje obou dvou krajů se však věcně, ani argumentačně nepotkává, ačkoliv tyto podklady byly v rámci přípravy UO a SEA těmito kraji předloženy!** Požaduji, aby tato shora uvedená připomínka byla samostatně a s řádným odůvodněním vypořádána. **6.19.2** Navržené akcelerační oblasti nejsou v souladu s platnými Zásadami územního rozvoje Jihočeského kraje, s jejich projednávanými změnami, ani s Územní studií krajiny Jihočeského kraje, které byly pořízeny, projednány a schváleny v souladu se stavebním zákonem. Vymezení akceleračních oblastí tyto dokumenty fakticky obchází a nezohledňuje jejich závěry, čímž zakládá vážnou pochybnost o přezkoumatelnosti návrhu. **S nerespektováním výše uvedených dokumentů se navrhovaná koncepce nijak nevypořádává.** Požaduji, aby tato shora uvedená připomínka byla samostatně a s řádným odůvodněním vypořádána. **6.19.3** Kraj Vysočina nebrání rozvoji obnovitelných zdrojů energie, nicméně proces vymezování akceleračních oblastí musí být veden **odborně, transparentně a v souladu s právními předpisy** i reálnými	

Poř.č.	Připomínkové místo	Číslo jednací	Článek	AO	Připomínka	Vyhodnocení
					podmínkami kraje a obcí, **přičemž tato podmínka splněna není.** Zastupitelé kraje se výstavbou VTE zabývali již od roku 2007 a stále zůstává v platnosti usnesení č. 0302/05/2007/ZK Zastupitelstva Kraje Vysočina z roku 2007 ve znění: „ZK doporučuje obcím kraje Vysočina, aby pečlivě zvažovaly vydávání souhlasu s umístěním větrných elektráren (souhlasu s výstavbou objektů určených pro výrobu elektrické energie s využitím energie větru) na jejich území, a vyzývá je k důkladnému, všestrannému posuzování všech s investičním záměrem souvisejících ekonomických i mimoekonomických aspektů." Požaduji, aby tato shora uvedená připomínka byla samostatně a s řádným odůvodněním vypořádána. **Shrnutí:** Vymezování akceleračních oblastí na území krajů v rozporu s jejich dokumentací je nejen obtížně odůvodnitelné ale procesně i věcně nepřijatelné. Předložený způsob vymezování akceleračních oblastí **je neslučitelný s odbornými podklady krajů v oblasti ochrany krajinného rázu a plánování krajiny, které byly v posledních letech systematicky zpracovány, projednány a promítnuty do zásad územního rozvoje nebo jejich projednávaných změn. Tyto podklady nejsou v rámci změny č. 2 UPR zohledněny, a to např. ani Územní studie krajiny Jihočeského kraje, která je zpracována pro celé území kraje a je na stejné úrovni a míře závaznosti jako jiné dílčí územní studie krajin jednotlivých ORP, které změna č 2 URP reflektuje.** **Závěr:** Navrhuje se vyřazení akcelerační oblasti AOV47 – Bukovec z návrhu. **6.20 Předkladatel dosud nezveřejnil ani metodicky nevysvětlil konkrétní dopady vymezování akceleračních oblastí na územně plánovací dokumentaci, rozvoj obcí a povolovací procesy v těchto územích.** Další zásadní pochybení je, že předkladatel dosud nezveřejnil ani metodicky nevysvětlil konkrétní dopady vymezování akceleračních oblastí na územně plánovací dokumentaci, rozvoj obcí a povolovací procesy v těchto územích. **K dnešnímu dni nebyl vydán žádný závazný ani metodický výklad, který by jednoznačně popsal vztah akceleračních oblastí k platným a pořizovaným územně plánovacím dokumentacím, míru omezení samospráv při rozhodování o rozvoji území ani skutečný rozsah procesních zjednodušení v navazujících správních řízeních.** Za této situace je projednáván koncepční dokument s významnými územními, právními a ekonomickými dopady, aniž by byly známy jeho faktické důsledky pro kraje a obce. Jihočeský kraj proto konstatuje, že projednávání akceleračních oblastí probíhá bez dostatečné znalosti jejich reálných účinků, což je v rozporu se zásadami transparentního a odpovědného výkonu veřejné správy a znemožňuje kvalifikované posouzení jejich přínosů a rizik. Požaduji, aby tato shora uvedená připomínka byla samostatně a s řádným odůvodněním vypořádána. **Shrnutí:** Nelze akceptovat řešení, jehož dopady na územní plánování a samosprávu nejsou předkladatelem ani popsány, ani garantovány, a u něhož se má jejich výklad teprve následně dotvářet v aplikační praxi. Požaduji, aby tato shora uvedená připomínka byla samostatně a s řádným odůvodněním vypořádána. **Závěr:** Navrhuje se vyřazení akcelerační oblasti AOV47 – Bukovec z návrhu. 6.21 **Nejednoznačnost zadání i odůvodnění vymezení jednotlivých oblastí, resp. nevymezení oblastí splňujících kritéria nastavená v zadání.** Zadání změny č. 2 ÚRP a následně i odůvodnění této změny vykazuje zásadní a systémovou nejednoznačnost, neboť stanovuje toliko kvantitativní parametr v podobě minimální rozlohy vymezovaných ploch a obecné, deklaratorní tvrzení o jejich „celostátním významu", aniž by tento význam byl jakkoli věcně, funkčně či územně konkretizován. Zadání tak postrádá jakákoli objektivní, srozumitelná a přezkoumatelná kritéria, na jejichž základě by bylo možné posoudit, zda konkrétní plocha skutečně splňuje atribut celostátního významu, případně v čem má tento význam spočívat. Kritéria určující důležitost a význam tzv. akcelerační oblasti nejsou v zadání vymezena vůbec, přestože vymezení těchto oblastí je základním obsahem změny č. 2 územního rozvojového plánu a má mít přímé důsledky pro další rozhodování v území. Takto formulované zadání je neurčité, nepřezkoumatelné a odporuje požadavku právní jistoty, jednotného postupu a transparentnosti při pořizování koncepčních územně plánovacích dokumentů. Důsledkem uvedené nejednoznačnosti je arbitrární a selektivní přístup k vymezování ploch, který se konkrétně projevuje i na území Jihočeského kraje a kraje Vysočina. Na tomto území jsou totiž dlouhodobě uvažovány pro umístění obnovitelných zdrojů energie plochy srovnatelné či dokonce větší rozlohy, než	

Poř.č.	Připomínkové místo	Číslo jednací	Článek	AO	Připomínka	Vyhodnocení
					jaké jsou v návrhu změny č. 2 URP označeny jako akcelerační oblasti celostátního významu, aniž by se tyto skutečnosti jakýmkoli způsobem promítly do návrhu dokumentace nebo bylo vysvětleno, proč nejsou pro vymezení jako akcelerační oblasti vhodné. **Shrnutí:** Absence jasně stanovených podmínek a kritérií tak vede k neodůvodněným rozdílům v přístupu k jednotlivým územím a zpochybňuje věcnou správnost i legitimitu vymezení akceleračních oblastí v návrhu změny č. 2 URP, který byl zpracován na základě tohoto nedostatečně a nejednoznačně definovaného zadání. Takto koncipovaný postup je v rozporu s principem rovného zacházení územím i s požadavkem na přezkoumatelnost koncepčních rozhodnutí v územním plánování. Požaduji, aby tato shora uvedená připomínka byla samostatně a s řádným odůvodněním vypořádána. **Závěr:** Navrhuje se vyřazení akcelerační oblasti AOV47 – Bukovec z návrhu. **6.22** **Územní opatření jsou koncipována tak, že plošně a předem deklarují přípustnost rozsáhlých energetických staveb v území** Územní opatření jsou koncipována tak, že plošně a předem deklarují přípustnost rozsáhlých energetických staveb v území, aniž by v době jejich vydání byly známy konkrétní parametry budoucích záměrů, jejich technické řešení, přesné rozmístění, kumulace více zařízení či jejich skutečné synergické a dlouhodobé dopady. Stát tímto postupem nahrazuje rozhodování o konkrétním záměru obecnou hypotézou, která má mít závazné účinky pro navazující povolovací procesy. Kraj považuje za problematické, že tzv. „dostatečnost" územních opatření je založena převážně na obecném odborném odhadu v době jejich pořízení, nikoli na reálném posouzení konkrétních záměrů. Řada klíčových vlivů, zejména hlukové zátěže, stroboskopického efektu, kumulativních vlivů více zařízení či specifických dopadů na obyvatele a krajinný ráz, je ponechána až na navazující řízení, aniž by však tato řízení měla možnost zpochybnit samotnou přípustnost záměru v daném území. Územní opatření podle ZOZE přitom deklarují dostatečnou ochranu veřejných zájmů, aniž by tuto skutečnost bylo možné reálně ověřit. Klíčové vlivy, zejména na zdraví obyvatel, kvalitu prostředí, krajinný ráz a biodiverzitu, jsou buď odsouvány až do navazujících řízení, nebo řešeny formou provozních omezení a monitoringů až po uvedení zařízení do provozu. **Shrnutí:** Nesouhlasím s použitím územních opatření podle zákona č. 249/2025 Sb., o urychlení využívání obnovitelných zdrojů energie (ZOZE), neboť tento nástroj představuje koncepčně chybný, právně rizikový a prakticky nepřiměřený zásah do systému územního plánování, který není způsobilý zajistit vyváženou ochranu veřejných zájmů. Požaduji, aby tato shora uvedená připomínka byla samostatně a s řádným odůvodněním vypořádána. **Závěr:** Navrhuje se vyřazení akcelerační oblasti AOV47 – Bukovec z návrhu. **6.23** **Ochrana zdraví osob, majetku, lesa, rostlin, živočichů před pádem a odhozem ledu z lopatek VTE** V UO ani SEA není vůbec řešena ochrana zdraví osob, majetku, lesa, rostlin, živočichů před pádem a odhozem ledu z lopatek VTE. **6.23.1** **Povinnost systému detekce námrazy a automatického odstavení** Požadujeme, aby územní opatření stanovilo, že VTE umísťované na PUPFL nebo v bezprostřední návaznosti na PUPFL musí být vybaveny systémem detekce námrazy a řídicím systémem, který při zjištění námrazy nebo při zjištění podmínek svědčících o riziku tvorby ledu automaticky omezí nebo zastaví provoz rotoru a zabrání automatickému opětovnému spuštění do doby, než bude riziko pádu nebo odhozu ledu odstraněno nebo vyhodnoceno jako nepřítomné. Takový požadavek odpovídá doporučené technické praxi pro provoz VTE v podmínkách námrazy i běžně popisovanému bezpečnostnímu řešení moderních turbín. Požaduji, aby tato shora uvedená připomínka byla samostatně a s řádným odůvodněním vypořádána. **6.23.2** **Povinnost aktivního anti-icing / de-icing systému lopatek**	

Poř.č.	Připomínkové místo	Číslo jednací	Článek	AO	Připomínka	Vyhodnocení
					Požadujeme, aby územní opatření stanovilo, že rotorové listy VTE umísťovaných na PUPFL nebo v bezprostřední návaznosti na PUPFL musí být vybaveny aktivním anti-icing / de-icing systémem, např. elektrickým vyhříváním lopatek nebo jiným technicky srovnatelným a provozně ověřeným systémem, který prokazatelně snižuje riziko akumulace ledu a následného pádu nebo odhozu ledových kusů do okolí. Současně požadujeme výslovně uvést, že samotná pasivní povrchová úprava lopatek nesmí být v námrazově exponovaných polohách považována za dostatečné samostatné opatření, neboť odborné podklady uvádějí, že aktivní ohřev patří mezi nejvíce prověřené a používané způsoby omezení dopadů námrazy, zatímco samotné nátěry mají zejména při silnější námraze omezenou účinnost. Požaduji, aby tato shora uvedená připomínka byla samostatně a s řádným odůvodněním vypořádána. **6.23.3** **Povinnost lokalitně specifického posouzení rizika ice fall / ice throw** Požadujeme, aby pro každou VTE navrženou na PUPFL nebo v návaznosti na PUPFL bylo zpracováno lokalitně specifické posouzení rizika ice fall / ice throw, které vyhodnotí dosah pádu a odhozu ledu při provozu i po odstavení zařízení a prokáže, že navržené technické a provozní řešení nezpůsobí nepřijatelné poškozování okolí a výše uvedených hodnot. Požadujeme, aby posouzení vycházelo z uznávané metodiky nebo mezinárodně doporučené praxe pro hodnocení rizika námrazy a odhozu ledu u VTE. Takový požadavek má přímou oporu v mezinárodních doporučeních IEA Wind Task 19 a v doporučené praxi DNV pro větrné elektrárny v podmínkách námrazy. Požaduji, aby tato shora uvedená připomínka byla samostatně a s řádným odůvodněním vypořádána. **6.23.4** **Podmínka nepřípustnosti umístění VTE při nepřijatelném riziku poškození výše uvedených hodnot** Požadujeme, aby územní opatření výslovně stanovilo, že VTE nesmí být umístěna tak, aby modelovaný prostor dopadu nebo odhozu ledu při námrazových situacích zasahoval do svého okolí a výše uvedených hodnot způsobem, který vykazuje zvýšené nebo opakované riziko. Nelze-li takové riziko technickými a provozními opatřeními spolehlivě snížit, požadujeme problematickou část akcelerační oblasti vypustit. Požaduji, aby tato shora uvedená připomínka byla samostatně a s řádným odůvodněním vypořádána. **6.23.4 [pozn.: v originále číslováno shodně jako předchozí bod]** **Provozní režim při námraze a evidence námrazových událostí** Požadujeme, aby územní opatření stanovilo, že při meteorologických podmínkách s rizikem tvorby námrazy nebo při detekované námraze musí být provoz VTE převeden do ochranného režimu, přičemž běžný provoz rotoru nesmí pokračovat, pokud by hrozil odhoz ledu nebo mechanické poškození okolí. Opětovné spuštění VTE má být vázáno na odstranění námrazy aktivním systémem nebo na prokázané pominutí rizika. Současně požadujeme, aby provozovatel vedl evidenci námrazových událostí, aktivací anti-icing / de-icing systému, ochranných odstávek a případných incidentů souvisejících s pádem nebo odhozem ledu, a aby tyto údaje byly k dispozici pro vyhodnocení účinnosti stanovených opatření. Monitoring a vyhodnocování účinnosti opatření je v souladu s mezinárodní odbornou praxí pro snižování rizik spojených s ice fall / ice throw. Požaduji, aby tato shora uvedená připomínka byla samostatně a s řádným odůvodněním vypořádána. **Shrnutí:** Z hlediska ochrany výše uvedených hodnot požadujeme, aby návrh územního opatření pro akcelerační oblast vymezenou pro VTE výslovně řešil ochranu výše uvedených hodnot před pádem a odhozem ledu z lopatek rotoru při námrazových situacích. Odborná doporučená praxe DNV pro větrné elektrárny v podmínkách námrazy výslovně zahrnuje ice detection, de-icing a anti-icing postupy i vazbu na řídicí a ochranný systém turbíny, a mezinárodní doporučení IEA Wind Task 19 jsou zaměřena právě na hodnocení rizika ice fall / ice throw a na výběr vhodných rizik snižujících opatření. **Závěr:** Vzhledem k nepřijatelné míře rizika se navrhuje vyřazení akcelerační oblasti AOV47 – Bukovec z návrhu. **6.24** **Rozpor s politikou krajů v oblasti OZE a reálným stavem rozvoje OZE v krajích. Rozpor s politikou státu v oblasti OZE** **6.24.1** **Kraj Vysočina podporuje obnovitelné zdroje energie** – na území kraje je cca 120 malých vodních elektráren a cca 70 bioplynových stanic. Krajský úřad Kraje Vysočina a obecní úřady obcí s rozšířenou působností se během posledních tří let vyjadřovaly a vydávaly jednotná environmentální stanoviska (dále	

Poř.č.	Připomínkové místo	Číslo jednací	Článek	AO	Připomínka	Vyhodnocení
					jen „JES") k 42 fotovoltaickým elektrárnám (dále jen „FVE") o celkové kapacitě 153,1 MW. V odkazu předkládáme mapu FVE (https://www.mapotic.com/fotovoltanicke-elektrarny-cr) umístěných na střechách budov na území Kraje Vysočina. Kraj Vysočina zahájil projekty s výstavbou fotovoltaických elektráren na střechách svých budov nebo svých příspěvkových organizací. V současné době stojí na území Kraje Vysočina celkem tři větrné parky se sedmi stroji. Nachází se v katastru obcí Pavlov u Jihlavy, ve Věžnici a v obci Kámen (okres Havlíčkův Brod). Zároveň krajský úřad během dvou let obdržel tři žádosti k výstavbě větrných elektráren v rámci procesu posuzování vlivů na životní prostředí podle zákona č. 100/2001 Sb. Jestliže bychom rovnoměrně rozdělili obnovitelné zdroje energie na celé území České republiky s celkovou kapacitou 3000 MW, tak Kraj Vysočina již s výše uvedeným výkonem FVE a s připravovanými VTE bude splňovat státní požadavek, tzn. 3 000 MW / 14 krajů = 214 MW. V Kraji Vysočina je postavena jaderná elektrárna Dukovany se čtyřmi reaktory a budou se stavět další dva nové reaktory. Kraj Vysočina podporuje tento nízkoemisní zdroj elektřiny. Projednává se Koncepce nakládání s radioaktivním odpadem a vyhořelým jaderným palivem (aktualizace pro období 2025 až 2035 s výhledem po roce 2050) v souvislosti s výběrem lokality pro umístění vyhořelého jaderného paliva, přičemž v Kraji Vysočina jsou navrženy dvě lokality a s velkou pravděpodobností bude některá z nich vybrána. Území Kraje Vysočina je již zatíženo a omezeno stavbou jaderné elektrárny a výstavbou nových bloků a bude dále zatíženo případným výběrem lokality pro umístění vyhořelého jaderného paliva. V minulých letech zástupci MŽP na jednání Komise Rady Asociace krajů České republiky (dále jen „AKČR") pro životní prostředí a energetiku informovali, že návrh AO bude pro obnovitelné zdroje, tzn. pro větrnou a fotovoltaickou energii. Rada AKČR poslala po posledním jednání v roce 2025 dopis předsedovi vlády, na MŽP a Ministerstvo pro místní rozvoj, aby mimo jiné byla zřízena pracovní platforma za účasti zástupců krajů, která by transparentně stanovila cíle v oblasti zvýšení instalace obnovitelných zdrojů energie prostřednictvím akceleračních oblastí celostátního významu a rovněž by stanovila jasná kritéria pro rozdělení tohoto výkonu mezi kraje. Tyto apely z AKČR nebyly ze strany ústředních orgánů vyslyšeny. **Žádná z těchto skutečností nebyla při stanovení předmětných akceleračních oblastí na území kraje Vysočina zohledněna.** Požaduji, aby tato shora uvedená připomínka byla samostatně a s řádným odůvodněním vypořádána. **6.24.2** Jihočeský kraj ve vztahu k obnovitelným zdrojům energie pořizuje změnu č. 10 Zásad územního rozvoje, která vymezuje území s vyloučením možnosti umisťování výroben z obnovitelných zdrojů energie a dále prověřuje vymezení zastavitelných ploch pro konkrétní možnost jejich umístění (bez akcelerace). Tato změna již byla s veřejností řádně projednána dle stavebního zákona, nyní se připravuje její opakované veřejné projednání. Požaduji, aby tato shora uvedená připomínka byla samostatně a s řádným odůvodněním vypořádána. **6.24.3** Změna č. 2 se vůbec nezabývá ani dopady rozvoje jaderné energie na zajištění energetické nezávislosti na fosilních palivech nebo na snížení emisí CO_2. Dostavba dalších bloků Dukovan přitom zcela jistě bude mít na snížení energetické závislosti a na emise CO_2 v ČR podstatný vliv. Všechny tyto varianty by měly být poměřeny s dlouhodobými negativními dopady OZE a mělo by být objektivně zhodnoceno, zda je vůbec rozvoj OZE vhodnou cestou a zda by neměly být upřednostněny cesty jiné. Podatel jen na okraj připomíná, že první nový blok Dukovan má být dle tvrzení vlády v provozu již v roce 2036, což skutečně není vzdálené datum. Ve Vodíkové strategii se pak píše: ***4.2.3 Etapa 3: 2031–2050*** *V tomto období by vodíková doprava (mobilita) měla být schopna fungovat bez dotační podpory a na základě ekonomických pravidel nahrazovat postupně dopravu založenou na fosilních palivech. Očekává se, že dojde k relativně jasnému stanovení hranice mezi oblastmi dominantně obsazenými vodíkovými a bateriovými vozidly.* *Začne výstavba a repurposing vodíkových plynovodů, protože již budou spolehlivě etablováni velcí výrobci a spotřebitelé vodíku. Repurposing existující infrastruktury umožní přepravu a distribuci vodíku v praxi relativně v kratším časovém období oproti možné výstavbě nových plynovodů na čistý vodík.* *Po pilotních dotovaných instalacích v etapě 2 bude možné zahájit přechod na komerční využití vodíku v průmyslu, a to především tam, kde bude možné lokálně získat dostatečné množství cenově dostupného nízkouhlíkového vodíku. Skutečně masové nasazení vodíkových technologií v průmyslu bude možné až po vybudování sítě vodíkových plynovodů, které k nám přivedou levný nízkouhlíkový vodík ze zahraničí a umožní jeho rozvod do potřebných lokalit.*	

Poř.č.	Připomínkové místo	Číslo jednací	Článek	AO	Připomínka	Vyhodnocení
					V místech s výkonným a levným zdrojem nízkouhlíkového vodíku bude možné začít budovat pilotní projekty na převod domácností ze zemního plynu na vodík. Současně budou vznikat lokální vodíkové distribuční sítě. Tato etapa (její začátek) se také rychle blíží a není tedy zřejmé, proč není možné řešit energetickou potřebu ČR i tímto způsobem (otázkou proto je, zda by se spíše již nyní neměly namísto OZE začít plánovat a posléze realizovat vodíkové plynovody, aby byla infrastruktura připravena na situaci, kdy se bude vodík běžně vyrábět a používat jako zdroj energie). **Směřování energetiky tímto směrem je rozhodně méně invazivní a dlouhodobě udržitelnější než VTE, přesto tento fakt Změna č. 2 vůbec nijak nereflektuje a nehodnotí a neporovnává různé varianty řešení energetické závislosti.** Pokud by stát přesto chtěl podporovat vedle rozvoje jádra a vodíku i VTE, **pak by řešením souladným s Ústavou ČR bylo ponechat vymezení akceleračních zón na územních plánech jednotlivých obcí, které samy budou rozhodovat o svém rozvoji a o využití svého území.** Požaduji, aby tato shora uvedená připomínka byla samostatně a s řádným odůvodněním vypořádána. **Shrnutí:** Takový postup je v rozporu se smyslem a účelem zákona, který předpokládá, že akcelerační oblasti budou předem vymezeny v lokalitách, kde lze dopady považovat za minimální. **Závěr:** Navrhuje se vyřazení akcelerační oblasti AOV47 – Bukovec z návrhu. **6.25** **Nedostatečné posouzení SEA vylučuje podrobnou EIA** Vymezení akceleračních oblastí s největší pravděpodobností povede k tomu, že záměry OZE v nich umísťované budou upřednostňovány a nedojde už nikdy k řádnému posouzení jejich negativních dopadů na životní prostředí, na krajinný ráz, na zdraví a životy lidí. Z tohoto důvodu by mělo být vyhodnocení vlivů Změny č. 2 a UO extrémně podrobné a kvalitní, prakticky na úrovni EIA. Překážkou pro takové podrobné posouzení je ale fakt, že je měřítko ÚRP příliš velké a neumožňuje skutečně posoudit dopady vymezení AOV 47 (jiné by to bylo na úrovni územního plánu, resp. v procesu EIA se znalostí konkrétního záměru). Na vymezení akceleračních oblastí navíc naváže zrychlené a zjednodušené povolovací řízení před Dopravním a energetickým stavebním úřadem, v rámci kterého bude úřad ověřovat, zda jsou záměry v souladu s vágními a nicneříkajícími podmínkami územního opatření. V souladu s těmito obecnými podmínkami ale budou prakticky jakékoliv záměry, což znamená, že vlivy VTE realizovaných v AOV47 nebudou nikdy reálně posouzeny. Uvedené obavy podatele plynou z § 25 zákona č. 249/2025 Sb., kde se uvádí, že: *(1) Územní opatření je závazné pro vyjádření, závazné stanovisko nebo rozhodnutí vydávaná pro záměr pro využití obnovitelného zdroje energie v akcelerační oblasti, s výjimkou vyjádření nebo závazného stanoviska podle § 36 stavebního zákona.* *(2) Nesplňuje-li záměr pro využití obnovitelného zdroje energie podmínky nebo zmírňující opatření stanovené v územním opatření nebo v územním plánu podle § 22, vydá správní orgán, jehož působnosti se tyto podmínky nebo zmírňující opatření týkají, nesouhlasné vyjádření nebo závazné stanovisko anebo zamítne žádost o vydání rozhodnutí.* Pokud tedy bude DESÚ chtít, jednoduše řekne, že vše už bylo řádně a dostatečně posouzeno v rámci Změny č. 2, záměr je v souladu s územním opatřením a v povolovacím řízení není už co řešit. **Obcím se pak budou mimořádně špatně uplatňovat podrobné argumenty, byť budou racionální. S největší pravděpodobností ale budou smeteny bez jakékoliv diskuse ze stolu.** Existence územního opatření má navíc velký dopad na to, jestli se bude záměr vůbec OZE ještě vůbec posuzovat podle zákona č. 100/2001 Sb. v procesu EIA (§ 28 zákona č. 249/2025 Sb.). EIA bude probíhat jen tehdy, pokud: ➢ půjde o záměr předmětem posuzování vlivů na životní prostředí přesahujících hranice České republiky nebo ➢ půjde o záměr, u kterého je s ohledem na ekologickou citlivost území, v němž se nachází, vysoce pravděpodobné, že záměr povede k významným nepříznivým vlivům na životní prostředí nebo veřejné zdraví, které nebyly zjištěny při pořizování územního opatření a které nelze vyloučit dodatečnými podmínkami a zmírňujícími opatřeními. Řada záměrů v AO, které byly posouzeny mimořádně obecně, už tedy EIA podléhat nebude, i když by jinak posouzení EIA podléhaly, kdyby AO nebyly v ÚRP vymezeny. Je nepravděpodobné, že by někdy	

Poř.č.	Připomínkové místo	Číslo jednací	Článek	AO	Připomínka	Vyhodnocení
					příslušný úřad konstatoval, že území, ve kterém se má záměr nacházet, je tak ekologicky citlivé, že záměr povede k významným nepříznivým vlivům a je tedy třeba EIA. **Nepravděpodobnost takového závěru vyplývá z faktu, že vyhodnocení územního opatření o všech vlivech tvrdí, že jsou mírné nebo zanedbatelné a není třeba se jimi blíže zabývat.** Proč by to měl úřad během povolování záměru v AO zpochybnit, když jsou VTE aktuálně politicky silně protěžovanými záměry a neexistuje zájem na skutečném posouzení jejich dopadů? Obec tak sice bude moct v povolovacím řízení tvrdit, že to vidí jinak, ale to bude tak všechno, co bude moct dělat. **Proto je velmi nevhodné vymezovat akcelerační oblasti na úrovni ÚRP, kdy nemohou být vlivy reálně posouzeny a už vůbec by se nemělo stát, že posouzení provedené na úrovni ÚRP vyloučí provádění dalších posouzení na nižších úrovních, minimálně na úrovni územního plánu, ideálně však posuzování konkrétního záměru, kdy teprve budou skutečně známy parametry záměrů.** Jedinou cestou, jak k dospět k tomu, aby byly všechny záměry OZE řádně posouzeny za současného stavu legislativy, je nevymezovat AO v ÚRP, ale ponechat jejich vymezení na územní plány. To, že na úrovni Změny č. 2 nejde vlivy posoudit, připouští na několika místech i samo Vyhodnocení vlivů Změny č. 2 na životní prostředí: *- Polohu a počet jednotlivých zařízení uvnitř akcelerační oblasti pro výrobu elektřiny využívající energii větru nelze předjímat a v podrobnosti grafické části ÚRP (1:200000) ji nelze ani smysluplně odhadovat. Je ale pravděpodobné, že bude docházet k odnětí ZPF pod plochou jednotlivých zařízení, která bude zanedbatelného rozsahu, a také vlivem budování technické, ale zejména dopravní infrastruktury pro obslužné komunikace pro výstavbu a údržbu zařízení.* *- Územní rozvojový plán je koncepčním územně plánovacím dokumentem na celorepublikové úrovni. Pracuje se v něm s územně plánovacími nástroji ve velmi hrubém, ale i poměrně podrobném rozlišení, které ovšem nezobrazuje reálné provedení stavby, pouze ho v širokém měřítku lokalizuje do řešeného území. **Toto měřítko a absence znalosti o konkrétním umístění a počtu jednotlivých VTE či skutečné velikosti (plochy) instalovaných FVE neumožňuje identifikovat přesně a podrobně případné konkrétní negativní vlivy na životní prostředí, proto zde dále uvedené vyhodnocení vlivů na životní prostředí (ať již u jednotlivých složek nebo u jejich kumulace a synergie) stanovuje pouze potenciální možnost, nikoliv jistotu vlivu.*** *- Nejistota hodnocení je dána zejména neznalostí konkrétního stavebně-technického řešení staveb v navrhovaných akceleračních oblastech, ke kterému nadto v měřítku územního rozvojového plánu nemůže být přihlíženo a současně ani není možno ho nařizovat, pouze pro něj stanovit některé podmínky. Jednalo by se o nezákonnou podrobnost, a o podrobnost řešitelnou nižšími správními akty, kterou tedy nelze, a to i na základě řady soudních precedentů, do územně plánovací dokumentace na úrovni kraje závazně stanovit.* Za takové míry neznalosti reálií (počet budoucích VTE, které vzniknou v AOV47 nelze ani odhadovat?) a dopadů provozu VTE **je nemožné, aby vyhodnocení vůbec mohlo mít jakoukoliv vypovídací hodnotu a aby bylo bez konkretizace AO v územním plánu a bez provedení důkladné EIA vůbec bráno vážně a jako relevantní a plně dostačující podklad pro povolení záměru.** **Vyhodnocení navíc připouští, že dopady Změny č. 2 jsou převážně negativní:** „Provedeným porovnáním aktivní varianty (tj. Změny č. 2 ÚRP) s nulovou variantou (tj. ÚRP ve znění změny č. 1a) bylo zjištěno, že nulová varianta byla u 9 složek životního prostředí hodnocena jako vhodnější; aktivní varianta byla u 1 složky životního prostředí hodnocena jako vhodnější a u 1 složky byly varianty hodnoceny jako rovnocenné. Je zřejmé, že aktivní varianta, která přináší do území řadu nových staveb obnovitelných zdrojů el. energie, bude potenciálně vždy vykazovat více negativních vlivů, byť většinou mírných než varianta, kdy k žádné změně v území nedochází." Přesto to ale nebrání tomu, aby byla AO vymezena. Z Vyhodnocení je pak zřejmé, že **i nemnohé údajně pozitivní dopady mají velmi nejasné kontury a vůbec nejsou nijak kvantifikovány a zůstávají na úrovni dohadů typu „možná", „snad" a „zřejmě" či „asi":** „Současně ale platí, že nulová varianta nepovede ke zmírnění negativních vlivů na klima a nepřispěje k vyšší energetické soběstačnosti a snížení potřeby fosilních paliv včetně negativních vlivů v místě jejich těžby (tyto vlivy vznikají často mimo území naší republiky a jejich hodnocení nemůže být v plné míře do porovnání zahrnuto)." Z takového konstatování přece vůbec neplyne, že „aktivní" varianta s vymezením AOV47 povede k měřitelnému snížení negativních vlivů na klima a přispěje k ověřitelnému zvýšení energetické soběstačnosti. To ostatně potvrzuje i Vyhodnocení vlivů územního opatření k AOV47, ve kterém se uvádí, že AOV47 má „zanedbatelný	

Poř.č.	Připomínkové místo	Číslo jednací	Článek	AO	Připomínka	Vyhodnocení
					až mírně pozitivní vliv k ochraně klimatu... v globálním měřítku." Z jakého důvodu je tedy AOV47 vymezena, když má jen zanedbatelný pozitivní přínos, zato extrémní množství vlivů negativních? **K výše uvedenému je nutno poznamenat, že v případě posuzování EIA prováděné na krajské úrovni se mohou vyjádřit všechny subjekty, dokumentace je řádně vyvěšena v systému cenia, to vše oproti systému SEA, kdy navazuje pouze JES – jednotné enviromentální stanovisko, ke kterému se nevyjadřuje nikdo než taxativně vymezený počet účastníků, mezi nimiž však nejsou sousední obce, nepřímí sousedé, spolky apod., tudíž možnost odporu veřejnosti je zde prakticky vyloučena – což je ostatně skrytým a jediným cílem předmětného územního opatření.** **Shrnutí:** Takový přístup k územnímu plánování a povolování záměrů je neakceptovatelný. Je výrazně oslabována (podlamována) ochrana veřejných zájmů, když reálné posuzování vlivů záměrů z podstatné části vůbec nemusí proběhnout. Požaduji, aby tato shora uvedená připomínka byla samostatně a s řádným odůvodněním vypořádána. **Závěr:** Navrhuje se vyřazení akcelerační oblasti AOV47 – Bukovec z návrhu. **6.26** **Netransparentní a nepřezkoumatelná klasifikace SEA v návrhu UO** V případě Vyhodnocení vlivů na udržitelný rozvoj území (VVURÚ) jde o povinnou součást pořizování územně plánovací dokumentace podle stavebního zákona. V případě Změny č. 2 ÚRP je VVURÚ součástí odůvodnění dokumentace SEA a UO. VVURÚ hodnotí, jak budou navrhované změny působit na: ➢ životní prostředí (SEA – Strategic Environmental Assessment), ➢ hospodářský rozvoj, ➢ soudržnost společenství obyvatel území (dopady na obce, krajinu, bydlení, dopravu, rekreaci apod.). **Cílem je posoudit, zda návrh:** ➢ nepoškozuje životní prostředí, ➢ je slučitelný s principy udržitelného rozvoje, ➢ nepůsobí nepřiměřené negativní dopady. **Právní základ VVURÚ:** ➢ § 92 a násl. zákona č. 283/2021 Sb. (stavební zákon), ➢ příloha č. 4 stavebního zákona, ➢ zákon č. 100/2001 Sb. (SEA/EIA), ➢ směrnice SEA 2001/42/ES. **V praxi je důležité, že právě VVURÚ obsahuje:** ➢ hodnocení dopadů, ➢ tabulky vlivů, ➢ klasifikace typu -1 / 0 / +1, ➢ návrhy zmírňujících opatření, ➢ závěry SEA. **A právě proto musí být tyto součásti VVURÚ metodicky přezkoumatelné a doložené.** Ministerstvo životního prostředí a Ministerstvo pro místní rozvoj dlouhodobě vydávají metodické pokyny a manuály pro SEA a VVURÚ v územním plánování (např. MANUÁL SEA – Vyhodnocení vlivů ÚPD na životní prostředí, metodická doporučení pro PÚR a ZÚR). Dokumentace SEA však neuvádí, **podle které konkrétní metodiky bylo hodnocení provedeno, ani jak byla stanovena bodová škála -1 / 0 / +1. Hodnocení je proto nepřezkoumatelné a nelze ověřit jeho objektivitu ani konzistenci.**	

Poř.č.	Připomínkové místo	Číslo jednací	Článek	AO	Připomínka	Vyhodnocení
					V dokumentech k AOV47 a ani k jiným AOV není nikde vyvěšená metodika, která by přesně definovala, co znamenají hodnoty „-1, 0, +1", **jak byly vypočteny, jaké mají prahové hodnoty** nebo podle jakého závazného předpisu byly přiřazovány. Naopak je z dokumentace **patrné, že jde o expertní hodnoticí škálu použitou v rámci SEA/VVURÚ, ale bez doložené metodiky výpočtu či klasifikačního systému.** V hodnocení SEA „AOV47 – Bukovec" jsou jednotlivé vlivy hodnoceny pouze slovně a číselně takto: „Účinek: Přímý, mírně negativní" „Čas / Trvání: Krátkodobé -1, dlouhodobé -1" nebo: „0 / +1" „Krátkodobý 0, dlouhodobý +1" Současně dokumentace nikde nevysvětluje: ➢ co je „mírně negativní", ➢ jaký rozdíl je mezi „0" a „-1", ➢ **zda existuje škála např. -2 až +2,** ➢ **jaké indikátory byly použity,** ➢ **zda byly aplikovány jednotné hodnoticí prahy,** ➢ **ani jak byla zajištěna reprodukovatelnost hodnocení.** **To je z hlediska přezkoumatelnosti zásadní problém.** Dokumentace pouze obecně uvádí, že hodnocení vychází z procesu SEA/VVURÚ a z podkladů podle ZOZE: ➢ zákon č. 249/2025 Sb. (ZOZE), ➢ zákon č. 283/2021 Sb. (stavební zákon), ➢ proces SEA dle zákona č. 100/2001 Sb., ➢ biologická posouzení, ➢ podklady ÚAP, ZÚR, PÚR, ➢ expertní posouzení zpracovatelů EKOLA group, ASITIS a DHP Conservation. Dále dokumentace uvádí pouze obecné tvrzení, že: „U některých navržených akceleračních oblastí byly identifikovány potenciální mírné negativní vlivy." a že: „v procesu SEA identifikovány potenciální negativní vlivy … byla navržena opatření" **Nikde ale není popsána metodika převodu těchto odborných závěrů do bodové škály -1 / 0 / +1.** **Přičemž hodnocení SEA musí být: přezkoumatelná, transparentní, opřená o ověřitelné podklady, metodicky konzistentní.** Tyto požadavky vyplývají zejména z: ➢ zákona č. 100/2001 Sb., o posuzování vlivů na životní prostředí, ➢ směrnice SEA 2001/42/ES, ➢ § 38 a § 39 stavebního zákona, ➢ judikatury NSS k přezkoumatelnosti SEA a územně plánovací dokumentace. **Z dokumentace SEA ale nevyplývá:** ➢ **existence schválené metodiky,** ➢ **metodického pokynu MŽP,** ➢ **kvantifikace vlivů,** ➢ **ani validace bodového systému.** Přitom v dokumentaci je přímo uvedeno:	

Poř.č.	Připomínkové místo	Číslo jednací	Článek	AO	Připomínka	Vyhodnocení
					„V souvislosti s Vyhodnocením vlivů na udržitelný rozvoj území (VVURÚ)…" a dále: „Závěry provedeného hodnocení Vyhodnocení vlivů návrhu Změny č. 2 Územního rozvojového plánu na udržitelný rozvoj území…" **Naopak text hodnocení SEA působí jako čistě expertní subjektivní klasifikace bez zveřejněných pravidel.** **Shrnutí:** Dokumentace používá bodové hodnocení vlivů (-1, 0, +1), aniž by byla doložena metodika tohoto hodnocení, jeho kritéria, prahové hodnoty nebo způsob převodu odborných zjištění do výsledné klasifikace. Není zřejmé, zda jde o standardizovaný systém dle metodiky MŽP, autorizované SEA metodiky nebo interní expertní odhad zpracovatele. Hodnocení je proto nepřezkoumatelné, netransparentní a neumožňuje ověřit, zda byly jednotlivé vlivy vyhodnoceny objektivně, konzistentně a reprodukovatelně. Z dokumentace nevyplývá žádný právní ani metodický podklad, který by stanovoval význam hodnot -1, 0 a +1 nebo způsob jejich aplikace. Chybí definice intenzity vlivu, rozsahu, významnosti i kumulativního účinku. Tím je porušen požadavek přezkoumatelnosti vyhodnocení vlivů na životní prostředí. Požaduji, aby tato shora uvedená připomínka byla samostatně a s řádným odůvodněním vypořádána. **Závěr:** Navrhuje se vyřazení akcelerační oblasti AOV47 – Bukovec z návrhu. **6.27** **Rozpor hodnocení SEA s hodnocením MŽP** Celá lokalita AOV47 byla z hlediska záměru **hodnocena Ministerstvem životního prostředí s naprosto rozdílným výsledkem, který zpracovatel SEA ani Ministerstvo pro místní rozvoj vůbec při stanovení AOV 47 nerespektovali!** Viz citace z provedeného hodnocení: *Komplexní analýza k.ú. Bořetín* *Faktor Hodnocení citlivosti Hlavní argument* **Podzemní vody Extrémní Puklinová propustnost krystalinika; riziko ztráty vody ve studnách.** *Obrana státu Vysoká Střet s radary a nízkoletovými trasami Ministerstva obrany.* *Krajinný ráz Vysoká Narušení horizontů a vizuální "agresivita" staveb nad 200 m.* *Ochrana fauny Střední Migrační koridor čápa černého a tahové cesty dravců.* *Veřejné zdraví Střední Akumulace hluku a stroboskopický efekt při kumulaci záměrů.* *1. Environmentální a vodohospodářské limity* *Ochrana vod: KRITICKÉ RIZIKO. Podloží tvoří krystalinikum s vysokou puklinovou propustností. V k.ú. Bořetín se nachází citlivé prameniště a soukromé i obecní studny přímo závislé na hydrogeologickém režimu puklinových systémů. Hloubkové injektáže patek VTE by mohly nevratně narušit dráhy podzemních vod.* *Ochrana přírody: Detekován střet s migračním koridorem čápa černého (Ciconia nigra). Území slouží jako potravní biotop pro dravce (luňák červený) a vykazuje středně vysokou aktivitu netopýrů vázaných na okolní lesní porosty.* *2. Technické, bezpečnostní a telekomunikační limity* *Letecký provoz: Území zasahuje do zájmového prostoru Ministerstva obrany ČR (AČR). Existence ochranného pásma vojenského radaru a blízkost nízkoletových tras představuje zásadní bariéru pro objekty převyšující 100 m.*** *Kritická infrastruktura: Nutné dodržení odstupových vzdáleností od elektrického vedení VVN 110 kV a tranzitních telekomunikačních kabelů.* *Telekomunikace: Prověřeny radioreleové trasy; nutnost zachování Fresnelových zón pro bezdrátový přenos dat.* *3. Ochrana sídel a veřejného zdraví* *Hluk: Geometrie katastru a poloha obce Bořetín (včetně osad) vytváří "úzké hrdlo". Odstupy 800– 1200 m od zástavby vytlačují potenciální záměry na samotné hranice katastru, kde hrozí akustické sčítání se záměry v sousedních územích.*** *Stroboskopický efekt: Vzhledem k expozici svahů hrozí v ranních hodinách významné obtěžování obyvatel západní části obce kmitáním stínů listů rotoru.* *4. Krajinný ráz a vizuální dominance*	

Poř.č.	Připomínkové místo	Číslo jednací	Článek	AO	Připomínka	Vyhodnocení
					Vizuální dopad: Bořetín se nachází v krajině s vysokou estetickou hodnotou. VTE by tvořily nepřehlédnutelnou dominantu narušující horizont viditelný z širšího okolí Pelhřimovska a Jindřichohradecka. VTE o výšce 250 m by tvořily extrémní dominantu narušující horizont a měřítko okolní kulturní krajiny. *Památková ochrana: Lokalita ovlivňuje pohledové osy k historickým dominantám v okolí (např. Černovice, Choustník).* *5. Kumulativní vlivy* *Riziko obklíčení: Při současném posouzení záměrů v k.ú. Chválkov a Hojovice hrozí obci Bořetín kompletní vizuální a akustické sevření. Tato kumulace je nepřípustná pro zachování standardů kvality života na venkově.* *Závěrečné stanovisko a argumentace:* **Lokalita nesplňuje podmínky pro vymezení akcelerační oblasti podle § 4 zákona č. 249/2025 Sb. z následujících důvodů:** *Rozpor s § 4 odst. 2 (Významný dopad na ŽP a vodu): Instalace větrných elektráren v této lokalitě představuje přímé a významné riziko pro hydrogeologický režim podzemních vod. Vzhledem k puklinové povaze podloží nelze vyloučit nevratné poškození zdrojů pitné vody pro obyvatele obce, což je v přímém rozporu s ochranou složek životního prostředí definovanou v zákoně.* *Rozpor s § 4 odst. 3 (Preference degradovaných ploch): Území k.ú. Bořetín je tvořeno vysoce kvalitní volnou krajinou s převažující zemědělskou a lesnickou funkcí. Zákon č. 249/2025 Sb. striktně vyžaduje preferenci degradovaných ploch (brownfieldů, těžených území) před volnou krajinou. Využití této lokality by znamenalo neoprávněný zábor nezasažené krajiny.*** *Rozpor s § 4 odst. 1 (Ochrana zájmů obrany a bezpečnosti): Analýza prokázala kritický střet se zájmy Ministerstva obrany ČR. Ochrana radarového pole a zajištění bezpečnosti letového provozu AČR jsou zájmy, které mají podle § 4 odst. 1 přednost před rozvojem OZE v režimu akceleračních zón.* *Doporučení: Lokalitu ponechat v režimu individuálního posuzování (EIA).* *Komplexní analýza k.ú. Březina* *Faktor Hodnocení citlivosti Hlavní argument* **Podzemní vody Extrémní Puklinová propustnost krystalinika a přímé ohrožení studní obyvatel.** *Obrana státu Vysoká Střet se zájmy vojenského letectví a radiolokačních systémů MO ČR.* *Krajinný ráz Vysoká Narušení harmonického horizontu a vysoká vizuální dominance.* *Hluková zátěž Vysoká Malá vzdálenost fragmentovaných ploch od intravilánu obce.* *Ochrana bioty Středně vysoká Střet s migračními koridory čápa černého a aktivitou netopýrů.* *1. Environmentální a vodohospodářské limity* *Ochrana vod: KRITICKÝ LIMIT. Podloží tvoří krystalinikum s vysokou puklinovou propustností. V k.ú. Březina je evidována vysoká závislost na lokálních studnách. Hlubinné zakládání větrných elektráren (VTE) představuje nepřijatelné riziko narušení puklinových kolektorů a trvalého ohrožení zdrojů pitné vody pro obyvatelstvo.* *Ochrana přírody: Území leží v migračním koridoru čápa černého a dravců. Byla potvrzena vysoká aktivita netopýrů vázaných na blízké lesní komplexy a rybniční soustavy, což zakládá významný střet se zájmy ochrany bioty.*** *2. Technické, bezpečnostní a telekomunikační limity* *Letecký provoz: Lokalita zasahuje do zájmového území Ministerstva obrany ČR. Ochranná pásma vojenských radarů a nízkoletové trasy AČR jsou v přímém konfliktu se stavbami o výšce nad 100 m.* *Kritická infrastruktura: Nutné dodržení pádových vzdáleností od regionálních rozvodů elektřiny a plynu.* *Telekomunikace: Nad katastrem procházejí radioreleové spoje vyžadující zachování Fresnelových zón.* *3. Ochrana sídel a veřejného zdraví* *Hluk: Vzhledem k charakteru osídlení a poloze obce je prakticky nemožné vymezit plochy s odstupem 1000–1200 m. Členitost terénu navíc může způsobovat odrazy hluku do údolních částí obce.*** *Stroboskopický efekt: Modelace indikuje riziko periodického stínění pro obytnou zástavbu v ranních a podvečerních hodinách.* *4. Krajinný ráz a vizuální dominance* *Vizuální dopad: VTE o výšce 250 m by tvořily extrémní dominantu narušující horizont a měřítko okolní kulturní krajiny.* *Památková ochrana: Zásah do dálkových pohledů a krajinného kontextu historických sídel v širším okolí je identifikován jako rizikový.* *5. Kumulativní vlivy*	

Poř.č.	Připomínkové místo	Číslo jednací	Článek	AO	Připomínka	Vyhodnocení
					Riziko obklíčení: Při existenci záměrů v okolních k.ú. (např. Psárov, Drunče) hrozí obci Březina vizuální sevření průmyslovými prvky, což vede k nepřijatelné zátěži pro obyvatelstvo. *Závěrečné stanovisko a argumentace:* **Lokalita nesplňuje podmínky pro vymezení akcelerační oblasti podle § 4 zákona č. 249/2025 Sb. z následujících důvodů:** *Rozpor s § 4 odst. 2 (Významný dopad na ŽP a vodu): Lokalita vykazuje kritickou citlivost z hlediska hydrogeologie. Instalace větrných turbín v puklinovém krystaliniku přímo ohrožuje stabilitu a kvalitu zdrojů pitné vody pro obyvatelstvo. Tento dopad je podle zákona hodnocen jako významný a nepřijatelný pro automatické vymezení v akcelerační zóně.* *Rozpor s § 4 odst. 3 (Preference degradovaných ploch): Území k.ú. Březina tvoří zachovalou, přírodně cennou volnou krajinu. Zákon o urychlení OZE vyžaduje, aby byly akcelerační zóny přednostně vymezovány na plochách degradovaných (brownfieldy, výsypky, lomy). Využití volné krajiny v tomto katastru je v přímém rozporu s touto zákonnou prioritou.*** *Rozpor s § 4 odst. 1 (Ochrana zájmů obrany a bezpečnosti): Analýza prokázala kritický střet se zájmy bezpečnosti státu. Ochranná pásma vojenských radarů a nízkoletových tras v tomto sektoru jsou nadřazena zájmům na rozvoji energetiky. Existence VTE by v této lokalitě ohrozila akceschopnost a bezpečnostní standardy AČR.* *Doporučení: Lokalitu ponechat v režimu individuálního posuzování (EIA).* *Komplexní analýza k.ú. Drunče* *Faktor Hodnocení citlivosti Hlavní argument* **Podzemní vody Extrémní Puklinová propustnost podloží; vysoké riziko ztráty vody v obecních studnách.** Obrana státu Vysoká Střet se zájmy vojenského letectví a radiolokačních systémů MO ČR. Krajinný ráz Vysoká Vizuální agresivita staveb v harmonické venkovské krajině. *Hluková zátěž Vysoká Nedodržení bezpečných odstupových vzdáleností od intravilánu obce.* *Ochrana fauny Střední Střet s migračními koridory čápa černého a netopýrů.* *1. Environmentální a vodohospodářské limity* *Ochrana vod: KRITICKÉ RIZIKO. Podloží tvoří krystalinikum s vysokou puklinovou propustností. V k.ú. Drunče a sousedních Annovicích je zásobování pitnou vodou závislé na mělkých i hlubších hydrogeologických kolektorech. Hlubinné zakládání patek VTE (vrtání/injektáže) představuje neúměrné riziko narušení puklinových systémů a trvalého znehodnocení zdrojů pitné vody pro obec.* *Ochrana přírody: Detekován střet s migračním koridorem čápa černého a dravců. Byla potvrzena přítomnost netopýrů využívajících místní rybniční soustavy a lesní okraje, což vyžaduje striktní omezení provozu v nočních hodinách.* *2. Technické, bezpečnostní a telekomunikační limity* *Letecký provoz: Území zasahuje do zájmového prostoru Ministerstva obrany ČR. Lokalita je dotčena ochrannými pásmy vojenských radarů a nízkoletovými trasami AČR, což činí stavby nad 100 m výšky strategicky problematickými.* *Kritická infrastruktura: Nutné dodržení odstupů od nadzemního vedení VVN a regionálních energetických tras.* *Telekomunikace: Nad katastrem procházejí radioreleové a mikrovlnné spoje vyžadující ochranu Fresnelových zón.* *3. Ochrana sídel a veřejného zdraví* *Hluk: Geometrie katastru ve vztahu k rozptýlené zástavbě (Drunče, Annovice) prakticky neumožňuje dodržení ideálních odstupů 1000–1200 m. Šíření hluku v otevřené krajině by v nočních hodinách pravděpodobně překračovalo hygienické limity.*** *Stroboskopický efekt: Expozice obce vůči hřbetům na západě a jihozápadě vytváří riziko periodického stínění (shadow flicker) pro obytná území.* *4. Krajinný ráz a vizuální dominance* *Vizuální dopad: VTE o výšce 250 m by tvořily nepřiměřenou dominantu narušující horizont a harmonické měřítko okolní kulturní krajiny.* *Památková ochrana: Zásah do dálkových pohledů a krajinného kontextu historických sídel v širším okolí je identifikován jako vysoce rizikový faktor.* *6. Kumulativní vlivy [pozn.: v originále chybí bod 5, číslování přechází přímo na 6]* **Riziko obklíčení:** Při uvažování záměrů v sousedních k.ú. (Bořetín, Hojovice) hrozí obci Drunče efekt vizuálního "sevření". Tato kumulace industriálních prvků vede k nepřijatelné zátěži pro kvalitu života obyvatel.	

<table>
<tr><th>Poř.č.</th><th>Připomínkové místo</th><th>Číslo jednací</th><th>Článek</th><th>AO</th><th>Připomínka</th><th>Vyhodnocení</th></tr>
<tr><td></td><td></td><td></td><td></td><td></td><td>
Závěrečné stanovisko a argumentace:
Lokalita nesplňuje podmínky pro vymezení akcelerační oblasti podle § 4 zákona č. 249/2025 Sb. z následujících důvodů:
Odůvodnění podle § 4 zákona č. 249/2025 Sb.:
Rozpor s § 4 odst. 2 (Významný dopad na životní prostředí a vodu): Lokalita vykazuje kritickou citlivost z hlediska hydrogeologie. Instalace větrných turbín v puklinovém krystaliniku přímo ohrožuje stabilitu a kvalitu zdrojů pitné vody pro obyvatelstvo. Výstavba v tomto území by znamenala významný negativní zásah do vodního hospodářství, což je podle zákona důvodem pro vyloučení z akcelerační zóny.
Rozpor s § 4 odst. 3 (Preference degradovaných ploch před volnou krajinou): Území k.ú. Drunče je tvořeno zachovalou, přírodně cennou volnou krajinou. Zákon č. 249/2025 Sb. vyžaduje, aby byly akcelerační zóny vymezovány přednostně na plochách degradovaných (brownfieldy, výsypky, vytěžené lomy). Zábor nezasažené zemědělské krajiny v Drunči je v přímém rozporu s touto zákonnou prioritou.
Rozpor s § 4 odst. 1 (Ochrana zájmů obrany a bezpečnosti státu): Analýza potvrdila střet se zájmy bezpečnosti státu. Ochranná pásma vojenských radarů a nízkoletových tras v tomto sektoru jsou nadřazena zájmům na rozvoji energetiky. Existence VTE by mohla ohrozit akceschopnost a bezpečnostní standardy AČR.
Doporučení: Lokalitu ponechat v režimu individuálního posuzování (EIA).
Komplexní analýza k.ú. Hojovice
<table>
<tr><th>Faktor</th><th>Hodnocení citlivosti</th><th>Hlavní argument</th></tr>
<tr><td>Podzemní vody</td><td>Vysoká</td><td>Riziko narušení puklinových kolektorů pitné vody pro obec.</td></tr>
<tr><td>Krajinný ráz</td><td>Vysoká</td><td>Narušení horizontů a vizuální dominance v harmonické krajině.</td></tr>
<tr><td>Fauna (ptáci/netopýři)</td><td>Středně vysoká</td><td>Existence migračních koridorů a výskyt čápa černého.</td></tr>
<tr><td>Hluková zátěž</td><td>Vysoká</td><td>Malé odstupové vzdálenosti od obytné zástavby.</td></tr>
<tr><td>Obrana státu</td><td>Vysoká</td><td>Střet se zájmy vojenského letectví a radionavigace.</td></tr>
</table>
1. Environmentální a vodohospodářské limity
Ochrana vod: Vysoké riziko. Podloží tvoří krystalinikum s puklinovou propustností. V k.ú. Hojovice a okolí se nachází systémy mělkých i hlubších vrtů a studní. Hlubinné zakládání patek VTE hrozí narušením hydrogeologického režimu a kontaminací podzemních vod v důsledku stavební činnosti (betonáž, úniky kapalin).
Ochrana přírody: Území je významné jako tahový koridor velkých ptáků. Byl zde potvrzen výskyt a hnízdění čápa černého (Ciconia nigra) a aktivita netopýrů vázaných na blízké lesní komplexy a soustavu rybníků v okolí Černovic.
2. Technické, bezpečnostní a telekomunikační limity
Letecký provoz: Lokalita leží v zájmovém území vojenské správy. Hrozí střet s ochrannými pásmy vojenských radarů a navigačních zařízení (přesah do výškových limitů nad 100 m).
Kritická infrastruktura: Nutné dodržení odstupů od nadzemního vedení VVN a plynovodních tras v širším regionu. Telekomunikace: Evidujeme radioreleové trasy procházející nad katastrem, které vyžadují ochranné koridory (Fresnelovy zóny).
3. Ochrana sídel a veřejného zdraví
Hluk: Při uplatnění standardního odstupu 800–1200 m od intravilánu obce Hojovice a sousedních osad (např. Vlčeves) se využitelná plocha katastru drasticky zmenšuje na neekonomické minimum.
</td><td></td></tr>
</table>

<table>
<tr><th>Poř.č.</th><th>Připomínkové místo</th><th>Číslo jednací</th><th>Článek</th><th>AO</th><th>Připomínka</th><th>Vyhodnocení</th></tr>
<tr><td></td><td></td><td></td><td></td><td></td><td>Stroboskopický efekt: Vzhledem k pozici obce v údolní poloze vůči potenciálním instalacím na horizontech hrozí v ranních a večerních hodinách významné obtěžování obyvatel kmitáním stínů.
4. Krajinný ráz a vizuální dominance
Vizuální dopad: VTE o výšce 250 m by tvořily dominantu viditelnou z historického jádra Černovic a ovlivnily by dálkové pohledy na krajinný horizont Vysočiny.
Negativní vliv na integritu krajinného rázu, který je definován jako harmonické měřítko sídel a volné krajiny bez industriálních dominant.
5. Kumulativní vlivy
Existuje reálné riziko "obklíčení" obce. V okolních katastrech (Bořetín, Chválkov, Černovice) jsou rovněž zvažovány záměry VTE. Souběh těchto projektů by vedl k nepřijatelné kumulativní zátěži (hlukové i vizuální) pro obyvatele Hojovic.
Závěrečné stanovisko a argumentace:
Lokalita nesplňuje podmínky pro vymezení akcelerační oblasti podle § 4 zákona č. 249/2025 Sb. z následujících důvodů:
Rozpor s § 4 odst. 2 (Významný dopad na ŽP a vodu): Lokalita vykazuje kritickou citlivost v oblasti ochrany vod. Vzhledem k puklinové propustnosti podloží představuje hloubková instalace VTE nepřípustné riziko pro zdroje pitné vody (studny). Dopad na hydrogeologii je v této lokalitě hodnocen jako významný a těžko vratný.
Rozpor s § 4 odst. 3 (Preference degradovaných ploch): K.ú. Hojovice tvoří z převážné části nezastavěnou volnou krajinu (orná půda a lesy). Zákon jasně preferuje vymezení akceleračních zón na degradovaných plochách, výsypkách nebo v průmyslových areálech. Využití této čisté lokality před vyčerpáním možností na degradovaných plochách je v přímém rozporu s touto zásadou.
Rozpor s § 4 odst. 1 (Ochrana zájmů obrany a bezpečnosti): Existují relevantní indicie o střetu s ochrannými pásmy resortu obrany. Vymezení akcelerační zóny bez předchozího souhlasu Ministerstva obrany, pokud jsou dotčeny zájmy bezpečnosti státu a sledování vzdušného prostoru, je podle § 4 nepřípustné.
Doporučení: Lokalitu ponechat v režimu individuálního posuzování (EIA).
Komplexní analýza k.ú. Vlkosovice
<table>
<tr><th>Faktor</th><th>Hodnocení citlivosti</th><th>Hlavní argument</th></tr>
<tr><td>Podzemní vody</td><td>Extrémní</td><td>Puklinová propustnost podloží a přímé ohrožení soukromých studní.</td></tr>
<tr><td>Obrana státu</td><td>Vysoká</td><td>Střet se zájmy vojenského letectví a radiolokačních systémů MO ČR.</td></tr>
<tr><td>Krajinný ráz</td><td>Vysoká</td><td>Narušení harmonického horizontu a vysoká vizuální dominance staveb.</td></tr>
<tr><td>Hluková zátěž</td><td>Vysoká</td><td>Rozptýlená zástavba znemožňuje dodržení bezpečných odstupů.</td></tr>
<tr><td>Ochrana přírody</td><td>Střední</td><td>Střet s migračními trasami čápa černého a aktivitou netopýrů.</td></tr>
</table>
1. Environmentální a vodohospodářské limity
Ochrana vod: KRITICKÝ LIMIT. Geologické podloží tvoří krystalinikum (pararuly) s typickou puklinovou propustností. Vlkosovice jsou přímo závislé na lokálních studních. Hlubinné zakládání patek VTE hrozí nevratným protnutím puklinových cest, což může vést ke ztrátě vody nebo kontaminaci v obecních i soukromých zdrojích pitné vody.
Ochrana přírody: Oblast je součástí migračního koridoru čápa černého (Ciconia nigra) a dravců. Byla potvrzena přítomnost chráněných druhů netopýrů vázaných na blízké lesní porosty a rybniční soustavy, což vyžaduje striktní omezení provozu v nočních hodinách.</td><td></td></tr>
</table>

<table>
<tr><th>Poř.č.</th><th>Připomínkové místo</th><th>Číslo jednací</th><th>Článek</th><th>AO</th><th>Připomínka</th><th>Vyhodnocení</th></tr>
<tr><td></td><td></td><td></td><td></td><td></td><td>
2. Technické, bezpečnostní a telekomunikační limity
Letecký provoz: Lokalita spadá do zájmového území Ministerstva obrany ČR. Existence vojenských radarových systémů a nízkoletových tras AČR v tomto sektoru představuje zásadní bariéru pro objekty o výšce nad 100 metrů.
Kritická infrastruktura: Nutné dodržení odstupů od nadzemního vedení VVN 110 kV a strategických produktovodů v širším regionu.
Telekomunikace: Nad katastrem procházejí radioreleové trasy, které vyžadují zachování Fresnelových zón (vyloučení instalace v ose spojů).
3. Ochrana sídel a veřejného zdraví
Hluk: Vzhledem k charakteru velmi rozptýleného osídlení (Vlkosovice a blízké samoty) je vymezení ploch s odstupem 1000–1200 m od zástavby prakticky nemožné bez úplného vytlačení VTE mimo katastr.
Stroboskopický efekt: Modelace indikuje riziko periodického stínění pro obytnou zástavbu v ranních a podvečerních hodinách vzhledem k orientaci hřbetů.
4. Krajinný ráz a vizuální dominance
Vizuální dopad: VTE o výšce 250 m by tvořily extrémní industriální dominantu narušující horizont a měřítko okolní harmonické krajiny.
Památková ochrana: NPÚ upozorňuje na negativní vliv na dálkové pohledy k historickým dominantám v okolí Černovic a narušení celistvého krajinného kontextu.
5. Kumulativní vlivy
Riziko obklíčení: Při existenci záměrů v okolních k.ú. (Hojovice, Dobešov, Černovice) hrozí obci Vlkosovice vizuální sevření, což vede k nepřijatelné psychologické zátěži obyvatel a devalvaci rekreačního potenciálu území.
Závěrečné stanovisko a argumentace:
Lokalita nesplňuje podmínky pro vymezení akcelerační oblasti podle § 4 zákona č. 249/2025 Sb. z následujících důvodů:
Odůvodnění podle § 4 zákona č. 249/2025 Sb.:
Rozpor s § 4 odst. 2 (Významný dopad na ŽP a vodu): Lokalita vykazuje kritickou citlivost z hlediska hydrogeologie. Instalace větrných turbín v krystaliniku s puklinovou propustností přímo ohrožuje stabilitu a kvalitu zdrojů pitné vody pro obyvatelstvo. Tento dopad je podle zákona hodnocen jako významný a nepřijatelný pro automatické vymezení akcelerační zóny.
Rozpor s § 4 odst. 3 (Preference degradovaných ploch): Území k.ú. Vlkosovice je tvořeno vysoce hodnotnou volnou krajinou s vysokým podílem zemědělské a lesní půdy. Zákon o urychlení OZE vyžaduje, aby byly akcelerační zóny přednostně vymezovány na plochách degradovaných (brownfieldy, výsypky, vytěžené lomy). Zábor nezasažené volné krajiny v tomto katastru je v přímém rozporu s touto zákonnou prioritou.
Rozpor s § 4 odst. 1 (Ochrana zájmů obrany a bezpečnosti státu): Analýza potvrdila kritický střet se zájmy bezpečnosti státu. Ochranná pásma vojenských radarů a nízkoletových tras v tomto sektoru jsou nadřazena zájmům na rozvoji energetiky. Existence VTE by v této lokalitě ohrozila akceschopnost a bezpečnostní standardy Armády ČR.
Doporučení: Lokalitu ponechat v režimu individuálního posuzování (EIA).
Komplexní analýza k.ú. Dobešov
<table>
<tr><th>Faktor</th><th>Hodnocení citlivosti</th><th>Hlavní argument</th></tr>
<tr><td>Podzemní vody</td><td>Extrémní</td><td>Puklinová propustnost podloží a přímé ohrožení zdrojů pitné vody.</td></tr>
<tr><td>Obrana státu</td><td>Vysoká</td><td>Střet se zájmy vojenského letectví a radiolokačních systémů MO ČR.</td></tr>
<tr><td>Krajinný ráz</td><td>Vysoká</td><td>Vizuální dominance staveb v členitém a pohledově exponovaném terénu.</td></tr>
</table>
</td><td></td></tr>
</table>

Poř.č.	Připomínkové místo	Číslo jednací	Článek	AO	Připomínka	Vyhodnocení

Hluková zátěž	Vysoká	Specifické šíření hluku v údolí a malá vzdálenost od zástavby.
Ochrana bioty	Středně vysoká	Střet s migračními koridory chráněných druhů (čáp černý, netopýři).

1. Environmentální a vodohospodářské limity
Ochrana vod: **KRITICKÝ LIMIT.** Podloží tvoří krystalinikum s vysokou puklinovou propustností. V k.ú. Dobešov a blízkém okolí (Panské Mlýny) existuje vysoká závislost na hlubinných i mělkých vrtech. Hlubinné zakládání větrných elektráren představuje neúměrné riziko narušení puklinových systémů, což může vést k nevratné kontaminaci nebo ztrátě zdrojů pitné vody pro obec.
Ochrana přírody: Detekován střet s migračním koridorem čápa černého a dravců. Byla potvrzena přítomnost netopýrů využívajících místní lesní komplexy. **Území plní funkci biokoridoru regionálního významu.**
2. Technické, bezpečnostní a telekomunikační limity
Letecký provoz: Lokalita zasahuje do zájmového území Ministerstva obrany ČR. **Ochranná pásma vojenských radarů a nízkoletové trasy jsou v přímém konfliktu se stavbami o výšce nad 100 metrů, což ohrožuje bezpečnost letového provozu AČR.**
Kritická infrastruktura: Nutné dodržení odstupů od nadzemního vedení VVN 110 kV a regionálních plynovodů. Telekomunikace: Nad katastrem procházejí radioreleové spoje; výstavba by vyžadovala ochranu Fresnelových zón.
3. Ochrana sídel a veřejného zdraví
Hluk: Členitý terén a poloha obce Dobešov v údolní poloze pod hřbety zvyšuje riziko šíření hluku. Dodržení odstupů 1000–1200 m od souvislé zástavby je vzhledem k morfologii terénu a fragmentaci pozemků velmi problematické.
Stroboskopický efekt: Expozice obce vůči hřbetům na jihozápadě vytváří vysoké riziko obtěžování obyvatel kmitajícím stínem během odpoledních a podvečerních hodin.
4. Krajinný ráz a vizuální dominance
Vizuální dopad: VTE o výšce 250 m by tvořily dominantu, která by zcela potlačila měřítko okolní krajiny a narušila pohledové osy směrem k historickým dominantám v okolí Černovic.
Památková ochrana: **Zásah do dálkových pohledů a krajinného kontextu tradičních sídel hodnocen jako vysoce rizikový.**
5. Kumulativní vlivy
Riziko obklíčení: Při existenci dalších záměrů v okolních k.ú. (např. Vlčeves, Černovice) hrozí obci Dobešov vizuální sevření průmyslovými prvky, což vede k nepřijatelné zátěži pro obyvatelstvo a snížení rekreační hodnoty území.
Závěrečné stanovisko a argumentace:
Lokalita nesplňuje podmínky pro vymezení akcelerační oblasti podle § 4 zákona č. 249/2025 Sb. z následujících důvodů:
Rozpor s § 4 odst. 2 (Významný dopad na životní prostředí a vodu): Lokalita vykazuje kritickou citlivost z hlediska hydrogeologie. Instalace větrných turbín v puklinovém krystaliniku přímo ohrožuje stabilitu a kvalitu zdrojů pitné vody pro obyvatelstvo. Tento dopad je podle zákona hodnocen jako významný a nepřijatelný pro automatické vymezení v akcelerační zóně, kde je vyžadován minimální dopad na ŽP.
Rozpor s § 4 odst. 3 (Preference degradovaných ploch): **Území k.ú. Dobešov je tvořeno vysoce hodnotnou volnou krajinou s vysokým podílem lesních a zemědělských ploch. Zákon o urychlení OZE vyžaduje, aby byly akcelerační zóny přednostně vymezovány na plochách degradovaných (brownfieldy, výsypky, lomy). Zábor nezasažené volné krajiny v tomto katastru je v přímém rozporu s touto zákonnou prioritou.**
Rozpor s § 4 odst. 1 (Ochrana zájmů obrany a bezpečnosti státu): Analýza potvrdila kritický střet se zájmy bezpečnosti státu. **Ochranná pásma vojenských radarů a nízkoletových tras v tomto sektoru jsou nadřazena zájmům na rozvoji energetiky.** Existence VTE by v této lokalitě ohrozila akceschopnost a bezpečnostní standardy Armády ČR.
Doporučení: Lokalitu ponechat v režimu individuálního posuzování (EIA).

Komplexní analýza k.ú. Psárov

Faktor	Hodnocení citlivosti	Hlavní argument
Podzemní vody	Extrémní	Puklinová propustnost podloží a ohrožení zdrojů pitné vody pro obec.
Obrana státu	Vysoká	Střet se zájmy vojenského letectví a radiolokačních systémů MO ČR.
Krajinný ráz	Vysoká	Nepřiměřená vizuální dominance a narušení horizontů v harmonické krajině.
Hluková zátěž	Vysoká	Rozptýlená zástavba a nedodržení bezpečných odstupových vzdáleností.
Ochrana fauny	Střední	Střet s migračními koridory čápa černého a netopýrů.

1. Environmentální a vodohospodářské limity
Ochrana vod: **KRITICKÝ LIMIT.** Podloží tvoří krystalinikum s vysokou puklinovou propustností. V k.ú. Psárov a Tříklasovice existuje přímá závislost lokálních studní na hydrogeologické stabilitě puklinových kolektorů. Hlubinné zakládání patek VTE (vrtání/betonáž) představuje neúměrné riziko pro narušení hladiny podzemní vody a ohrožení zásobování obyvatel pitnou vodou.
Ochrana přírody: Detekován střet s migračním koridorem čápa černého a dravců. **Byla potvrzena** přítomnost netopýrů vázaných na blízké lesní porosty, což vyžaduje striktní omezení provozu v nočních hodinách.
2. Technické, bezpečnostní a telekomunikační limity
Letecký provoz: Území zasahuje do zájmového prostoru Ministerstva obrany ČR. **Existence vojenských radarových systémů a nízkoletových tras v regionu představuje zásadní bariéru pro stavby o výšce nad 100 m.**
Kritická infrastruktura: Nutné dodržení odstupů od nadzemního vedení VVN 110 kV a regionálních plynovodů. Telekomunikace: Nad katastrem procházejí radioreleové spoje; výstavba by vyžadovala ochranné koridory (Fresnelovy zóny).
3. Ochrana sídel a veřejného zdraví
Hluk: Vzhledem k rozdrobené zástavbě (Psárov, Tříklasovice) a reliéfu terénu je prakticky nemožné vymezit plochy s odstupem 1000–1200 m. Akustický tlak by v nočních hodinách mohl přesahovat zákonné limity.
Stroboskopický efekt: Expozice obce vůči hřbetům na jihozápadě vytváří riziko periodického stínění pro obytná území v ranních i odpoledních hodinách.
4. Krajinný ráz a vizuální dominance
Vizuální dopad: VTE o výšce 250 m by tvořily extrémní dominantu narušující horizont a harmonické měřítko okolní venkovské krajiny.
Památková ochrana: **Zásah do dálkových pohledů a krajinného kontextu historických sídel v širším okolí je identifikován jako vysoce rizikový faktor.**
5. Kumulativní vlivy
Riziko obklíčení: Při uvažování záměrů v sousedních k.ú. (Březina, Mlýny, Chrbonín) hrozí obci Psárov efekt vizuálního "sevření". Tato kumulace průmyslových prvků v krajině vede k nepřijatelné zátěži pro obyvatelstvo.
Závěrečné stanovisko a argumentace:
Lokalita nesplňuje podmínky pro vymezení akcelerační oblasti podle § 4 zákona č. 249/2025 Sb. z následujících důvodů:
Rozpor s § 4 odst. 2 (Významný dopad na životní prostředí a vodu): Lokalita vykazuje nepřijatelné riziko pro hydrogeologii. Instalace větrných turbín v puklinovém krystaliniku přímo ohrožuje stabilitu a kvalitu zdrojů pitné vody pro obyvatelstvo. Výstavba v tomto území by znamenala významný negativní zásah do vodního režimu, což je podle zákona důvodem pro vyloučení z akcelerační zóny.
Rozpor s § 4 odst. 3 (Preference degradovaných ploch před volnou krajinou): Území k.ú. Psárov tvoří zachovalá, přírodně cenná volná krajina s vysokou estetickou hodnotou. **Zákon č. 249/2025 Sb. striktně**

<table>
<tr><th>Poř.č.</th><th>Připomínkové místo</th><th>Číslo jednací</th><th>Článek</th><th>AO</th><th>Připomínka</th><th>Vyhodnocení</th></tr>
<tr><td></td><td></td><td></td><td></td><td></td><td>
vyžaduje přednostní vymezování akceleračních zón na plochách degradovaných (brownfieldy, výsypky, lomy). Využití volné zemědělské krajiny v tomto katastru je v přímém rozporu s touto zákonnou prioritou.
Rozpor s § 4 odst. 1 (Ochrana zájmů obrany a bezpečnosti státu): Analýza prokázala kritický střet se zájmy bezpečnosti státu. Ochranná pásma vojenských radarů a nízkoletových tras Ministerstva obrany ČR jsou v tomto sektoru nadřazena zájmům na rozvoji energetiky. Existence VTE by mohla ohrozit akceschopnost a bezpečnostní standardy AČR.
Doporučení: Lokalitu ponechat v režimu individuálního posuzování (EIA).
Komplexní analýza k.ú. Tříklasovice (obec Psárov)
<table>
<tr><th>Faktor</th><th>Hodnocení citlivosti</th><th>Hlavní argument</th></tr>
<tr><td>Podzemní vody</td><td>Extrémní</td><td>Puklinová propustnost podloží a ohrožení zdrojů pitné vody pro obec. Riziko ztráty vody ve studních.</td></tr>
<tr><td>Obrana státu</td><td>Vysoká</td><td>Střet s radiolokačními zájmy Armády ČR a nízkými letovými hladinami.</td></tr>
<tr><td>Krajinný ráz</td><td>Vysoká</td><td>Nepřiměřená vizuální dominance a narušení horizontů v harmonické krajině.</td></tr>
<tr><td>Hluková zátěž</td><td>Vysoká</td><td>Členitý terén a malá vzdálenost od obytné</td></tr>
</table>
zástavby.
1. Environmentální a vodohospodářské limity
Ochrana vod: Toto je kritický bod. Území leží na krystaliniku s puklinovou propustností. Výstavba základových patek (tisíce tun betonu) a související hloubkové vrty pro uzemnění představují riziko pro režim podzemních vod, které napájejí obecní studny a místní zdroje pitné vody. Existuje zde vysoké riziko nevratného přetětí hydrogeologických struktur.
Ochrana přírody: Oblast je migračním koridorem velkých dravců a čápa černého, který hnízdí v okolních lesních komplexech. Vysoká aktivita netopýrů v údolích vodotečí vyžaduje striktní stop-management, což výrazně snižuje efektivitu OZE.
2. Technické, bezpečnostní a telekomunikační limity
Letecký provoz: Území zasahuje do zájmových území vojenské správy. Vzhledem k výškám moderních věží (celková výška až 250 m) dochází ke střetu s ochranným pásmem vojenského radaru a trasami pro lety v nízkých hladinách.
Kritická infrastruktura: Nutnost dodržení odstupů od vedení VVN a regionálních biokoridorů omezuje umístitelnost na zbytkové parcele.
3. Ochrana sídel a veřejného zdraví
Hluk: Členitý terén Tříklasovic funguje jako přirozený zesilovač. Akustické studie naznačují, že při dodržení limitu pro noční hluk by musely být turbíny umístěny minimálně 1100 m od souvislé zástavby, což v rámci k.ú. prakticky eliminuje využitelné plochy.
Stroboskopický efekt: Vzhledem k východní a západní orientaci svahů nad obcí by docházelo k významnému obtěžování obyvatel kmitáním stínů v ranních a večerních hodinách.
4. Krajinný ráz a vizuální dominance
Lokalita se vyznačuje vysokou hodnotou krajinného rázu s dochovanou strukturou polní a lesní držby. VTE by představovaly nepřiměřenou vertikální dominantu, která by pohledově degradovala historické horizonty a potlačila význam místních sakrálních dominant.
5. Kumulativní vlivy
Existuje reálné riziko efektu obklíčení. S ohledem na záměry v sousedních katastrech by Tříklasovice byly sevřeny technologickými celky ze dvou světových stran, což je nepřípustné pro zachování kvality života v sídle.
Závěrečné stanovisko a argumentace:
</td><td></td></tr>
</table>

<table>
<tr><th>Poř.č.</th><th>Připomínkové místo</th><th>Číslo jednací</th><th>Článek</th><th>AO</th><th>Připomínka</th><th>Vyhodnocení</th></tr>
<tr><td></td><td></td><td></td><td></td><td></td><td>
Lokalita nesplňuje podmínky pro vymezení akcelerační oblasti podle § 4 zákona č. 249/2025 Sb. z následujících důvodů:
Rozpor s § 4 odst. 2: Realizace záměru v této lokalitě představuje významný negativní dopad na životní prostředí, zejména na režim podzemních vod. Vzhledem k citlivosti hydrogeologického podloží (krystalinika) nelze vyloučit trvalé poškození zdrojů pitné vody pro obyvatelstvo, což je v přímém rozporu se zákonným požadavkem na ochranu složek ŽP.
Rozpor s § 4 odst. 3: Zákon striktně vyžaduje preferenci degradovaných ploch (brownfieldy, výsypky, území s nízkou ekologickou hodnotou). K.ú. Tříklasovice je tvořeno hodnotnou volnou krajinou s vysokou biodiverzitou, jejíž zábor pro průmyslovou výrobu energie je v rozporu s principem prioritního využívání narušených území.
Rozpor s § 4 odst. 1: Území koliduje se zájmy obrany a bezpečnosti státu. Výstavba vysokých větrných elektráren v této lokalitě by narušila funkčnost vojenských sledovacích systémů a bezpečnost letového provozu, což jsou chráněné zájmy, které mají dle zákona přednost před rozvojem OZE.
Doporučení: Lokalitu ponechat v režimu individuálního posuzování (EIA).
Komplexní analýza k.ú. Chválkov (obec Mnich)
<table>
<tr><th>Faktor</th><th>Hodnocení citlivosti</th><th>Hlavní argument</th></tr>
<tr><td>Podzemní vody</td><td>Extrémní</td><td>Puklinová propustnost krystalinika; riziko nevratné ztráty vody ve studnách.</td></tr>
<tr><td>Obrana státu</td><td>Vysoká</td><td>Střet se zájmy vojenského letectví a radiolokačních systémů MO ČR.</td></tr>
<tr><td>Krajinný ráz</td><td>Vysoká</td><td>Narušení harmonického horizontu Vysočiny a vysoká vizuální dominance.</td></tr>
<tr><td>Hluková zátěž</td><td>Vysoká</td><td>Malá vzdálenost od obytné zástavby a rozptýlených samot.</td></tr>
<tr><td>Ochrana bioty</td><td>Střední</td><td>Střet s migračními koridory čápa černého a netopýrů.</td></tr>
</table>
1. Environmentální a vodohospodářské limity
Ochrana vod: KRITICKÉ RIZIKO. Podloží je tvořeno krystalinikem s vysokou puklinovou propustností. Obec Chválkov je přímo závislá na soustavě obecních i soukromých studní. Hlubinné zakládání patek VTE (vrtání/pilotáž) představuje neúměrné riziko pro hydrogeologickou stabilitu, protnutí zvodněných puklin a nevratnou ztrátu pitné vody pro obyvatelstvo.
Ochrana přírody: Detekován střet s migračním koridorem čápa černého a dravců. Byla potvrzena vysoká aktivita netopýrů vázaných na blízké lesní celky a rybniční soustavy. Lokalita vykazuje vysokou biologickou diverzitu vyžadující individuální posouzení.
2. Technické, bezpečnostní a telekomunikační limity
Letecký provoz: Lokalita zasahuje do zájmového území Ministerstva obrany ČR. Ochranná pásma vojenských radarů a nízkoletové navigační trasy jsou v přímém konfliktu s výškovými objekty nad 100 m.
Kritická infrastruktura: Nutné dodržení pádových vzdáleností od regionálních rozvodů elektřiny a plynu.
Telekomunikace: Nad katastrem procházejí radioreleové spoje; výstavba by vyžadovala ochranu Fresnelových zón.
3. Ochrana sídel a veřejného zdraví
Hluk: Geometrie katastru a poloha obce Chválkov a osady Rutov prakticky neumožňuje dodržení ideálních odstupů 1000–1200 m. Členitost terénu navíc může způsobovat specifické šíření hluku a jeho zesílení v údolních polohách.
Stroboskopický efekt: Expozice sídel vůči hřbetům na jihozápadě vytváří riziko periodického stínění pro obytná území v odpoledních a večerních hodinách.
</td><td></td></tr>
</table>

Poř.č.	Připomínkové místo	Číslo jednací	Článek	AO	Připomínka	Vyhodnocení
					4. Krajinný ráz a vizuální dominance Vizuální dopad: VTE o výšce 250 m by tvořily extrémní dominantu narušující horizont a měřítko okolní harmonické krajiny. Památková ochrana: **Zásah do dálkových pohledů a krajinného kontextu historických sídel v širším okolí je identifikován jako vysoce rizikový faktor.** **5. Kumulativní vlivy** **Riziko obklíčení: Při existenci záměrů v sousedních k.ú. (Dobešov, Vlkosovice) hrozí obci Chválkov vizuální sevření průmyslovými prvky, což vede k nepřijatelné zátěži pro obyvatelstvo a devalvaci rekreační hodnoty území.** **Závěrečné stanovisko a argumentace:** **Lokalita nesplňuje podmínky pro vymezení akcelerační oblasti podle § 4 zákona č. 249/2025 Sb. z následujících důvodů:** Odůvodnění podle § 4 zákona č. 249/2025 Sb.: Rozpor s § 4 odst. 2 (Významný dopad na životní prostředí a vodu): Lokalita vykazuje kritickou citlivost z hlediska hydrogeologie. Puklinová povaha krystalinika v k.ú. Chválkov neumožňuje bezpečnou hloubkovou instalaci patek VTE bez přímého ohrožení zdrojů pitné vody pro obyvatelstvo. Tento dopad je podle zákona hodnocen jako významný a nepřijatelný pro režim zrychleného řízení v akcelerační zóně. Rozpor s § 4 odst. 3 (Preference degradovaných ploch před volnou krajinou): Území k.ú. Chválkov je tvořeno zachovalou, přírodně cennou volnou krajinou. Zákon č. 249/2025 Sb. vyžaduje, aby byly akcelerační zóny přednostně vymezovány na plochách degradovaných (brownfieldy, výsypky, lomy). Zábor nezasažené zemědělské a lesní krajiny v tomto katastru je v přímém rozporu s touto zákonnou prioritou. Rozpor s § 4 odst. 1 (Ochrana zájmů obrany a bezpečnosti státu): Analýza prokázala kritický střet se zájmy bezpečnosti státu. Ochranná pásma vojenských radarů a nízkoletových tras v tomto sektoru jsou nadřazena zájmům na rozvoji energetiky. Existence VTE by v této lokalitě ohrozila akceschopnost a bezpečnostní standardy Armády ČR. Doporučení: Lokalitu ponechat v režimu individuálního posuzování (EIA). **Shrnutí:** Hodnocení MŽP je zcela jednoznačné, přesto Ministerstvo pro místní rozvoj zahrnulo lokalitu do návrhu Změny č. 2 URP. Takový postup je naprosto protiprávní. Požaduji, aby tato shora uvedená připomínka byla samostatně a s řádným odůvodněním vypořádána. **Závěr:** Navrhuje se vyřazení akcelerační oblasti AOV47 – Bukovec z návrhu. **VII. ROZPOR NÁVRHU ZMĚNY Č. 2 ÚZEMNÍHO ROZVOJOVÉHO PLÁNU ČR A NÁVRHU ÚZEMNÍHO OPATŘENÍ O VYMEZENÍ AOV Č. 47 BUKOVEC A DOKUMENTACE SEA VČETNĚ JEJICH ODŮVODNĚNÍ S PRÁVNÍMI PŘEDPISY ČESKÉ REPUBLIKY A S JUDIKATUROU NEJVYŠŠÍHO SPRÁVNÍHO SOUDU** **7.1 Rozpor se zákonem č. 249/2025 Sb., o urychlení využívání obnovitelných zdrojů energie** Vymezení akcelerační oblasti AOV47 – Bukovec neodpovídá podmínkám stanoveným ust. § 4 odst. 2 a odst. 3 zákona č. 249/2025 Sb., o urychlení využívání obnovitelných zdrojů energie, zejména požadavku, aby akcelerační oblasti byly vymezovány v územích s nízkým konfliktním potenciálem **a bez významných dopadů na složky životního prostředí a bezpečnost státu.** Vymezení akcelerační oblasti AOV47 – Bukovec neodpovídá dále požadavku v ust. § 8 odst. 1 cit. zákona, které tento předpis stanovuje k vyhodnocení vlivů předmětného územního opatření na udržitelný rozvoj území. Jestliže je zřejmé, že podklady pro územní opatření jsou nepravdivé, neúplné nebo zkreslené v rozporu s metodikou MŽP, je třeba vydat úkony (tj. úkony JES) na projektové úrovni tak, aby bylo naplněno ust. 3 odst. 2 stavebního zákona. Stejně tak je třeba nahlížet na ust. § 27 odst. 2 ZOZE. Jestliže hodnocení (H 67) podle ust. § 67 zákona o ochraně přírody se má provést při vysoké pravděpodobnosti změny okolností v AO (tj. změny skutkového stavu, který je základem pro posouzení účinků záměru na zákonem chráněný zájem), **tím spíš je třeba H 67 požadovat v případě, v němž skutkový stav v AO nebyl zjištěn vůbec nebo nebyl zjištěn tak, aby se rovnocenně s projektovými záměry dala aplikovat ust. § 4 odst. 2, § 5b, § 12 odst. 2 a § 56 zákona o ochraně přírody.** Obdobně poukazuje podatel na ust. § 28 odst. 1 písmeno b) ZOZE, není-li ekologická citlivost území adekvátně vyhodnocena, **tak že nelze vyloučit významný nepříznivý vliv na životní prostředí, bylo by bez dalšího třeba postupovat podle ust. § 28 odst. 5 ZOZE.**	

Poř.č.	Připomínkové místo	Číslo jednací	Článek	AO	Připomínka	Vyhodnocení
					V případě AOV47 – Bukovec se jedná o území, které vykazuje **zásadní a vysoce konfliktní** střety s ochranou vodních zdrojů, zemědělského půdního fondu, lesních porostů a biodiverzity. Dokumentace současně sama připouští existenci negativních vlivů, které mají být řešeny až v navazujících řízeních. Takový postup je v rozporu se smyslem a účelem zákona, který předpokládá, že akcelerační oblasti budou předem vymezeny v lokalitách, kde lze dopady považovat za minimální a předvídatelné. Viz citace ZOZE: § 4 *Kritéria pro vymezení akcelerační oblasti* *(1) Akcelerační oblast se vymezuje v nezbytné oblasti vymezené pro využití stejného druhu obnovitelného zdroje energie. Akcelerační oblast nelze vymezit na území evropsky významné lokality, ptačí oblasti a zvláště chráněného území a na území, které stanoví vláda nařízením s ohledem na ochranu životního prostředí, státní památkovou péči, obranu a bezpečnost státu, lázeňství, letectví nebo veřejnou meteorologickou službu.* *(2) Akcelerační oblast se vymezuje tak, aby záměry pro využití obnovitelného zdroje energie, pro který je tato oblast vymezována, neměly s ohledem na limity využití území významný dopad zejména na životní prostředí a zájmy obrany a bezpečnosti státu.* *(3) Při vymezování akcelerační oblasti se upřednostňují umělé a zastavěné plochy, jako jsou dopravní infrastruktura a její blízké okolí, parkoviště, zemědělské stavby a stavby pro průmysl včetně nádvoří, skládky, území narušená povrchovou těžbou, kde ještě nebyla zahájena rekultivace, umělé vodní útvary, případně objekty technické vodohospodářské infrastruktury, a dále znehodnocená půda, kterou nelze využívat pro zemědělství.* § 8 *Vyhodnocení vlivů na udržitelný rozvoj území* *(1) Vyhodnocení vlivů na udržitelný rozvoj území (dále jen "vyhodnocení vlivů") obsahuje podrobnosti potřebné ke stanovení podmínek a zmírňujících opatření pro povolení, provedení nebo užívání záměrů pro využití obnovitelného zdroje energie v územním opatření. Podrobnější požadavky podle § 10i zákona o posuzování vlivů na životní prostředí uvedené ve stanovisku podle § 89 odst. 3 stavebního zákona nesmí vyžadovat podrobnosti náležející svým obsahem navazující územně plánovací dokumentaci nebo rozhodnutí, s výjimkou požadavků vztahujících se k podmínkám a zmírňujícím opatřením podle věty první.* *(2) Na obsah a strukturu vyhodnocení vlivů územního opatření se použije přiměřeně příloha č. 4 stavebního zákona.* *(3) Ustanovení § 10e odst. 5 zákona o posuzování vlivů na životní prostředí se použije při pořizování územně plánovací dokumentace a územních opatření pro akcelerační oblasti obdobně.* § 27 *Doplnění žádosti o jednotné environmentální stanovisko* *(1) Do 10 pracovních dnů ode dne podání jinak bezvadné žádosti o vydání jednotného environmentálního stanoviska pro záměr pro využití obnovitelného zdroje energie v akcelerační oblasti může příslušný orgán vyzvat žadatele k poskytnutí doplňujících informací týkajících se souladu záměru s podmínkami a zmírňujícími opatřeními z oblasti ochrany životního prostředí stanovenými v územním opatření nebo v územním plánu podle § 22; výzvu příslušný orgán odůvodní a stanoví v ní žadateli přiměřenou lhůtu.* *(2) Je-li vysoce pravděpodobné, že v akcelerační oblasti došlo v době od vydání územního opatření nebo územního plánu podle § 22 k podstatné změně okolností, a může-li tato změna okolností vést k závažnému zásahu, který by se mohl dotknout zájmů chráněných podle částí druhé, třetí a páté zákona o ochraně přírody a krajiny, může příslušný orgán do 10 pracovních dnů ode dne podání bezvadné žádosti o jednotné environmentální stanovisko pro záměr pro využití obnovitelného zdroje energie v akcelerační oblasti vydat odůvodněné stanovisko podle § 67 zákona o ochraně přírody a krajiny, ve kterém vymezí rozsah požadovaného hodnocení.* *(3) Po dobu od vydání odůvodněného stanoviska podle odstavce 2 do předložení hodnocení podle § 67 zákona o ochraně přírody a krajiny žadatelem lhůty pro vydání jednotného environmentálního stanoviska a lhůty uvedené v § 28 neběží. Součástí hodnocení je návrh podmínek a zmírňujících opatření v rozsahu nově zjištěných skutečností.* *(4) Nevydá-li příslušný orgán ve lhůtě podle odstavce 2 odůvodněné stanovisko, hodnocení podle § 67 zákona o ochraně přírody a krajiny se neprovádí.* § 28 *Posouzení podmínek pro výjimku z posouzení vlivů záměru na životní prostředí*	

Poř.č.	Připomínkové místo	Číslo jednací	Článek	AO	Připomínka	Vyhodnocení
					(1) Jedná-li se o záměr pro využití obnovitelného zdroje energie v akcelerační oblasti, který podléhá posuzování vlivů podle zákona o posuzování vlivů na životní prostředí, příslušný orgán posoudí, zda je *a) záměr předmětem posuzování vlivů na životní prostředí přesahujících hranice České republiky podle § 11 odst. 1 písm. a) nebo b) zákona o posuzování vlivů na životní prostředí a* *b) s ohledem na ekologickou citlivost území, v němž se nachází, vysoce pravděpodobné, že záměr pro využití obnovitelného zdroje energie povede k významným nepříznivým vlivům na životní prostředí nebo veřejné zdraví, které nebyly zjištěny při pořizování územního opatření a které nelze vyloučit dodatečnými podmínkami a zmírňujícími opatřeními navrženými žadatelem nebo postupem podle § 27 odst. 3 ve spojení s § 30 odst. 1.* *(2) V případě potřeby zašle příslušný orgán žádost o vyjádření příslušnému úřadu. Příslušný úřad vydá vyjádření bez zbytečného odkladu, nejpozději do konce lhůty stanovené příslušným orgánem, a uvede v něm, zda se jedná o záměr, který podléhá posuzování vlivů podle zákona o posuzování vlivů* *na životní prostředí, a zda jsou ve vztahu k záměru dány okolnosti podle odstavce 1. Tento postup se nepoužije v případě, je-li příslušný orgán současně příslušným úřadem.* *(3) V případě potřeby zašle příslušný orgán žádost orgánu ochrany přírody za účelem vydání stanoviska podle § 45i odst. 1 zákona o ochraně přírody a krajiny. Orgán ochrany přírody vydá stanovisko bez zbytečného odkladu, nejpozději do konce lhůty stanovené příslušným orgánem. Tento postup se nepoužije v případě, je-li příslušný orgán současně orgánem ochrany přírody příslušným podle zákona o ochraně přírody a krajiny.* *(4) V případě potřeby zašle příslušný orgán žádost o vyjádření orgánu ochrany veřejného zdraví. Orgán ochrany veřejného zdraví vydá vyjádření bez zbytečného odkladu, nejpozději do konce lhůty stanovené příslušným orgánem, a uvede v něm, zda jsou z hlediska jeho působnosti ve vztahu k záměru dány okolnosti podle odstavce 1 písm. b).* *(5) Je-li dána některá z okolností podle odstavce 1, příslušný orgán vydá do 45 dnů ode dne podání bezvadné žádosti o jednotné environmentální stanovisko nebo ode dne doručení doplňujících informací podle § 27 odst. 1, jsou-li příslušným orgánem vyžádány, rozhodnutí o tom, že záměr pro využití obnovitelného zdroje energie podléhá posouzení vlivů záměru na životní prostředí. Je-li záměrem pro využití obnovitelného zdroje energie stavba, soubor staveb nebo zařízení pro výrobu energie z obnovitelného zdroje energie s celkovým instalovaným výkonem nižším než 150 kW nebo jedná-li se o modernizaci stavby nebo zařízení pro výrobu energie z obnovitelného zdroje energie, vydá příslušný orgán rozhodnutí podle věty první do 30 dnů.* *(6) Nevydá-li příslušný orgán ve lhůtě podle odstavce 5 rozhodnutí o tom, že záměr pro využití obnovitelného zdroje energie podléhá posouzení vlivů záměru na životní prostředí, pak platí, že tento záměr nepodléhá posouzení vlivů na životní prostředí. Rozhodnutí podle § 7 odst. 6 zákona o posuzování vlivů na životní prostředí se v tomto případě nevydává a ustanovení § 45i odst. 2 až 8 zákona o ochraně přírody a krajiny se nepoužije.* Návrh řešení: Doplnit vyhodnocení SEA a návrh a odůvodnění předmětného územního opatření do souladu s připomínkami v oddíle 6. tohoto podání a tedy ho uvést do souladu s výše uvedenými zákonnými ustanoveními. Pokud nebude možné uvedené nedostatky objektivně a přezkoumatelně odstranit, požaduji vypuštění akcelerační oblasti AOV47 – Bukovec a souvisejícího územního opatření z návrhu Změny č. 2 Územního rozvojového plánu ČR. Požaduji, aby tato shora uvedená připomínka byla samostatně a s řádným odůvodněním vypořádána. **7.2 Rozpor se zákonem č. 100/2001 Sb., o posuzování vlivů na životní prostředí** Vyhodnocení vlivů návrhu Změny č. 2 Územního rozvojového plánu České republiky na udržitelný rozvoj území (SEA) **neobsahuje všechny náležitosti požadované zákonem č. 100/2001 Sb., o posuzování vlivů na životní prostředí, zejména stanovené v § 2 a § 5 cit. zákona.** Zejména chybí **řádné vyhodnocení kumulativních a synergických vlivů** v širším území, dále chybí **dostatečné posouzení vlivů na zvláště chráněné druhy, na migrační prostupnost krajiny a na obyvatelstvo.** Dokumentace rovněž **neobsahuje variantní řešení**, které by umožnilo porovnání méně konfliktních lokalit. Bez těchto podkladů **nelze učinit kvalifikovaný závěr o vlivech** návrhu na životní prostředí, a dokumentace je proto neúplná a nepřezkoumatelná. Dále podle zákona č. 100/2001 Sb., o posuzování vlivů na životní prostředí, musí být vlivy koncepce na obyvatelstvo a veřejné zdraví objektivně vyhodnoceny již na úrovni SEA. Nelze připustit, aby byly zásadní	

Poř.č.	Připomínkové místo	Číslo jednací	Článek	AO	Připomínka	Vyhodnocení
					otázky ochrany veřejného zdraví teprve dodatečně zjišťovány až v navazujících řízeních, pokud právě jejich výsledky mohou zásadním způsobem ovlivnit přijatelnost celé akcelerační oblasti. Viz citace zákona: § 2 *Rozsah posuzování* *Posuzují se vlivy na obyvatelstvo a veřejné zdraví a vlivy na životní prostředí, zahrnující vlivy na živočichy a rostliny, ekosystémy, biologickou rozmanitost, půdu, vodu, ovzduší, klima a krajinu,* *přírodní zdroje, hmotný majetek a kulturní dědictví, vymezené zvláštními právními předpisy a na jejich vzájemné působení a souvislosti. Vlivy na biologickou rozmanitost se posuzují se zvláštním zřetelem na evropsky významné druhy, ptáky a evropská stanoviště.* § 5 *Způsob posuzování vlivů záměru na životní prostředí* *(1) Posuzování zahrnuje zjištění, popis, posouzení a vyhodnocení předpokládaných přímých a nepřímých významných vlivů provedení i neprovedení záměru na životní prostředí.* *(2) V dlouhodobém záměru se jeho jednotlivé etapy posuzují samostatně a v kontextu vlivů záměru jako celku.* *(3) Při posuzování záměru se hodnotí vlivy na životní prostředí při jeho přípravě, provádění, provozování i jeho případné ukončení, popřípadě důsledky jeho likvidace a dále sanace nebo rekultivace území, pokud povinnost sanace nebo rekultivace stanoví zvláštní právní předpis. Posuzují se vlivy související s běžným provozováním záměru i vlivy vyplývající ze zranitelnosti záměru vůči závažným nehodám nebo katastrofám, které jsou pro daný záměr relevantní.* *(4) Posuzování záměru zahrnuje i návrh opatření k předcházení možným významným negativním vlivům na životní prostředí provedením záměru, k vyloučení, snížení, zmírnění nebo minimalizaci těchto vlivů, popřípadě ke zvýšení příznivých vlivů na životní prostředí provedením záměru, a to včetně vyhodnocení předpokládaných účinků navrhovaných opatření, a dále návrh opatření k monitorování možných významných negativních vlivů na životní prostředí, nevyplývají-li z požadavků jiných právních předpisů.* Návrh řešení: Doplnit vyhodnocení SEA a návrh a odůvodnění předmětného územního opatření do souladu s připomínkami v oddíle 6. tohoto podání a tedy ho uvést do souladu s výše uvedenými zákonnými ustanoveními. Pokud nebude možné uvedené nedostatky objektivně a přezkoumatelně odstranit, požaduji vypuštění akcelerační oblasti AOV47 – Bukovec a souvisejícího územního opatření z návrhu Změny č. 2 Územního rozvojového plánu ČR. Požaduji, aby tato shora uvedená připomínka byla samostatně a s řádným odůvodněním vypořádána. **7.3 Rozpor se zákonem č. 114/1992 Sb., o ochraně přírody a krajiny** Návrh nezajišťuje ochranu zvláště chráněných druhů ani zachování ekologické stability krajiny. Dokumentace **připouští výskyt citlivých druhů, zejména ptáků a netopýrů, avšak neprokazuje, že nedojde k jejich ohrožení.** Dokumentace dále **ignoruje výskyt chráněných druhů s úzkou vazbou na předmětnou lokalitu.** Dokumentace vadně řeší ochranu vodních toků a mokřadů. Dokumentace **ignoruje široký výskyt mimolesní zeleně.** Vymezení akcelerační oblasti v území s prokazatelným výskytem těchto druhů, bez dostatečných biologických podkladů a bez vyloučení negativních vlivů, je v rozporu s ochranou zvláště chráněných druhů podle zákona č. 114/1992 Sb., o ochraně přírody a krajiny. **Skutkový stav v AOV č. 47 Bukovec buď nebyl zjištěn vůbec nebo nebyl zjištěn tak, aby se rovnocenně s projektovými záměry dala aplikovat ust. § 4 odst. 2, § 5b, § 12 odst. 2 a § 56 zákona o ochraně přírody a krajiny. Vzhledem k absenci hodnocení podle ust. § 67 zákona o ochraně přírody dochází tedy k zásadnímu rozporu s požadavky výše uvedených zákonných ustanovení.** Citace ZOPK: § 4 *Základní povinnosti při obecné ochraně přírody* *(2) Významné krajinné prvky jsou chráněny před poškozováním a ničením. Využívají se pouze tak, aby nebyla narušena jejich obnova a nedošlo k ohrožení nebo oslabení jejich stabilizační funkce. K zásahům, které by mohly vést k poškození nebo zničení významného krajinného prvku nebo ohrožení nebo oslabení jeho ekologicko-stabilizační funkce, si musí ten, kdo takové zásahy zamýšlí, opatřit souhlas orgánu ochrany přírody. Mezi takové zásahy patří zejména umisťování staveb, pozemkové úpravy, změny druhu nebo způsobu využití pozemků, výstavba lesních cest, budování lesních melioračních systémů, odvodňování pozemků, úpravy vodních toků a nádrží a těžba nerostů.*	

Poř.č.	Připomínkové místo	Číslo jednací	Článek	AO	Připomínka	Vyhodnocení
					Podrobnosti ochrany významných krajinných prvků stanoví Ministerstvo životního prostředí vyhláškou. **§ 5b** *Podmínky pro odchylný postup při ochraně ptáků* *(1) Orgán ochrany přírody může, neexistuje-li jiné uspokojivé řešení, rozhodnutím stanovit postup odchylný od postupu uvedeného v § 5a odst. 1 a 2, je-li to potřebné v zájmu veřejného zdraví nebo veřejné bezpečnosti, v zájmu bezpečnosti leteckého provozu, při prevenci závažných škod na úrodě, domácích zvířatech, lesích, rybářství a vodním hospodářství nebo za účelem ochrany volně žijících živočichů a plané rostoucích rostlin. Odchylný postup může být stanoven také pro účely výzkumu a výuky, opětovného osídlení určitého území populací druhu nebo opětovného vysazení druhu v jeho původní oblasti rozšíření nebo pro chov v lidské péči pro tyto účely.* **§ 12** *Ochrana krajinného rázu a přírodní park* *(1) Krajinný ráz, kterým je zejména přírodní, kulturní a historická charakteristika určitého místa či oblasti, je chráněn před činností snižující jeho estetickou a přírodní hodnotu. Zásahy do krajinného rázu, zejména umisťování a povolování staveb, mohou být prováděny pouze s ohledem na zachování významných krajinných prvků, zvláště chráněných území, kulturních dominant krajiny, harmonické měřítko a vztahy v krajině.* *(2) K umisťování a povolování staveb, jakož i jiným činnostem, které by mohly snížit nebo změnit krajinný ráz, je nezbytný souhlas orgánu ochrany přírody. Podrobnosti ochrany krajinného rázu může stanovit ministerstvo životního prostředí obecně závazným právním předpisem.* **§ 56** *Výjimky ze zákazů u památných stromů a zvláště chráněných druhů rostlin a živočichů* *(1) Výjimky ze zákazů u památných stromů a zvláště chráněných druhů rostlin a živočichů podle § 46 odst. 2, § 49 a 50 v případech, kdy jiný veřejný zájem převažuje nad zájmem ochrany přírody, nebo v zájmu ochrany přírody, povoluje na žádost toho, kdo zamýšlí uskutečnit škodlivý zásah, orgán ochrany přírody. U zvláště chráněných druhů rostlin a živočichů, které jsou předmětem ochrany podle práva Evropských společenství[10)], lze výjimku podle věty první povolit jen tehdy, pokud je dán některý z důvodů uvedených v odstavci 2, neexistuje jiné uspokojivé řešení a povolovaná činnost neovlivní dosažení či udržení příznivého stavu druhu z hlediska ochrany. V pochybnostech o škodlivosti zamýšleného zásahu lze požádat o poskytnutí předběžné informace podle správního řádu[47c)].* **Návrh řešení:** Doplnit vyhodnocení SEA a návrh a odůvodnění předmětného územního opatření do souladu s připomínkami v oddíle 6. tohoto podání a tedy ho uvést do souladu s výše uvedenými zákonnými ustanoveními. Pokud nebude možné uvedené nedostatky objektivně a přezkoumatelně odstranit, požaduji vypuštění akcelerační oblasti AOV47 – Bukovec a souvisejícího územního opatření z návrhu Změny č. 2 Územního rozvojového plánu ČR. Požaduji, aby tato shora uvedená připomínka byla samostatně a s řádným odůvodněním vypořádána. **7.4 Rozpor se zákonem č. 254/2001 Sb., o vodách a o změně některých zákonů (vodní zákon)** Dokumentace vychází z nesprávného skutkového stavu, **když neidentifikuje existující ochranná pásma vodních zdrojů v území AOV47 – Bukovec nebo je nehodnotí jako významný limit.** V území se přitom nacházejí evidovaná ochranná pásma vodních zdrojů, která slouží k ochraně jakosti a vydatnosti pitné vody. Tato skutečnost představuje zásadní limit využití území, který měl být v dokumentaci zohledněn. Dokumentace vychází z nesprávného skutkového stavu, **když neidentifikuje existující další vodní toky, vodní nádrže, mokřady a prameniště v území AOV47 – Bukovec nebo je nehodnotí jako významný limit.** Z dostupných podkladů dále vyplývá, že území akcelerační oblasti je tvořeno horninovým prostředím s puklinovou propustností, které je z hlediska hydrogeologie **extrémně citlivé na zásahy do horninového masivu a stabilitu podzemních zdrojů pitné vody. Tento aspekt nebyl v dokumentaci vůbec vyhodnocen,** Nezohlednění těchto skutečností je v rozporu se zákonem č. 254/2001 Sb., o vodách a o změně některých zákonů, a současně představuje porušení povinnosti zjistit skutečný stav věci. **Návrh řešení:** Doplnit vyhodnocení SEA a návrh a odůvodnění předmětného územního opatření do souladu s připomínkami v oddíle 6. tohoto podání a tedy ho uvést do souladu s výše uvedenými zákonnými ustanoveními. Pokud nebude možné uvedené nedostatky objektivně a přezkoumatelně odstranit,	

Poř.č.	Připomínkové místo	Číslo jednací	Článek	AO	Připomínka	Vyhodnocení
					požaduji vypuštění akcelerační oblasti AOV47 – Bukovec a souvisejícího územního opatření z návrhu Změny č. 2 Územního rozvojového plánu ČR. Požaduji, aby tato shora uvedená připomínka byla samostatně a s řádným odůvodněním vypořádána. **7.5 Rozpor se zákonem č. 334/1992 Sb., o ochraně zemědělského půdního fondu** Vymezení akcelerační oblasti zahrnuje území **s výskytem půd I. a II. třídy ochrany zemědělského půdního fondu, aniž by bylo řádně odůvodněno, proč je nezbytné tyto vysoce kvalitní půdy využít pro energetické účely.** Zákon č. 334/1992 Sb., o ochraně zemědělského půdního fondu, přitom stanoví povinnost chránit nejkvalitnější zemědělskou půdu a využívat ji pouze v nezbytných případech, které musí být řádně odůvodněny. Zásada minimalizace záboru výše uvedených půd podle § 4 cit. zákona o ochraně ZPF tak není vůbec konkretizována a respektována. Dopad na zemědělský půdní fond je bagatelizován a je předkládán zcela nerealistický odhad potřebných záborů ZPF bez zohlednění rozsáhlých doprovodných staveb. **Návrh řešení:** Doplnit vyhodnocení SEA a návrh a odůvodnění předmětného územního opatření do souladu s připomínkami v oddíle 6. tohoto podání a tedy ho uvést do souladu s výše uvedenými zákonnými ustanoveními. Pokud nebude možné uvedené nedostatky objektivně a přezkoumatelně odstranit, požaduji vypuštění akcelerační oblasti AOV47 – Bukovec a souvisejícího územního opatření z návrhu Změny č. 2 Územního rozvojového plánu ČR. Požaduji, aby tato shora uvedená připomínka byla samostatně a s řádným odůvodněním vypořádána. **7.6 Rozpor se zákonem č. 289/1995 Sb., o lesích a o změně a doplnění některých zákonů (lesní zákon)** Akcelerační oblast zahrnuje významný podíl pozemků určených k plnění funkcí lesa, aniž by bylo řádně odůvodněno, proč je takové území vhodné pro umístění větrných elektráren. Zákon č. 289/1995 Sb., o lesích a o změně a doplnění některých zákonů, přitom stanoví ochranu lesních pozemků jako významné složky životního prostředí. **Les je významný krajinný prvek.** VKP tvoří základní prvek obecné ochrany přírody a krajiny podle § 3 odst. 1 písm. b) ZOPK. Jejich ochrana je veřejným zájmem a vychází z jejich ekologické, stabilizační a estetické funkce v krajině. **Zásahy do VKP proto nelze posuzovat izolovaně, ale vždy ve vztahu k jejich širším ekologickým funkcím a návaznosti na územní systém ekologické stability.** Dopad na pozemky určené k plnění funkcí lesa je zásadním způsobem bagatelizován, zejména dopad na jejich fragmentaci při naplnění limitu AOV č. 47, tj. výstavby 33 VTE v této oblasti a je předkládán zcela nerealistický odhad potřebných záborů ZPF bez zohlednění rozsáhlých doprovodných staveb. **Návrh řešení:** Doplnit vyhodnocení SEA a návrh a odůvodnění předmětného územního opatření do souladu s připomínkami v oddíle 6. tohoto podání a tedy ho uvést do souladu s výše uvedenými zákonnými ustanoveními. Pokud nebude možné uvedené nedostatky objektivně a přezkoumatelně odstranit, požaduji vypuštění akcelerační oblasti AOV47 – Bukovec a souvisejícího územního opatření z návrhu Změny č. 2 Územního rozvojového plánu ČR. Požaduji, aby tato shora uvedená připomínka byla samostatně a s řádným odůvodněním vypořádána. 7.7 Rozpor se zákonem č. 258/2000 Sb., o ochraně veřejného zdraví Není zřejmé, z jakého odborného podkladu vychází tvrzení o předpokládané hlukové zátěži „cca 37 dB" ve vzdálenosti 500 m, zejména s ohledem na skutečnost, že v České republice se obdobně vysoké a výkonné větrné elektrárny v současnosti prakticky nenacházejí a jejich akustické parametry se mohou významně lišit podle konkrétního typu zařízení, výkonu, výšky stožárů, meteorologických podmínek, terénu a kumulace více zdrojů. SEA současně neobsahuje regionální model hlukové zátěže, scénářové hodnocení kumulace více zařízení, posouzení dlouhodobé noční expozice, hodnocení amplitudové modulace, vyhodnocení nízkofrekvenčního hluku a infrazvuku ani objektivní vyhodnocení vlivu meteorologických podmínek a orografie území na šíření hluku. To samé se týká fyzikálních jevů infrazvuk, vibrace a stroboskopický efekt. Současně dokumentace podstatným způsobem podhodnocuje skutečný počet obytných objektů nacházejících se ve vzdálenosti kratší než 500 m od hranice akcelerační oblasti. Ve skutečnosti se v dotčeném území nachází výrazně více obytných staveb, které jsou od hranice AOV47 – Bukovec vzdáleny méně než 500 m. **Návrh tedy neobsahuje dostatečné posouzení vlivů na veřejné zdraví, zejména pokud jde o hlukovou zátěž, infrazvuk, vibrace a stroboskopický efekt. Stanovená vzdálenost od obytné**	

Poř.č.	Připomínkové místo	Číslo jednací	Článek	AO	Připomínka	Vyhodnocení
					zástavby je nedostatečná a neodpovídá současným poznatkům o dopadech větrných elektráren na kvalitu života obyvatel. Zákon č. 258/2000 Sb., o ochraně veřejného zdraví, přitom ukládá povinnost chránit zdraví obyvatel před nepříznivými vlivy životního prostředí, kterážto povinnost **je rozvedena v jeho § 30 a násl. a předložený návrh předmětného územního opatření je s touto povinností v příkrém rozporu.** **Návrh řešení:** Doplnit vyhodnocení SEA a návrh a odůvodnění předmětného územního opatření do souladu s připomínkami v oddíle 6. až 8. tohoto podání a tedy ho uvést do souladu s výše uvedenými zákonnými ustanoveními. Pokud nebude možné uvedené nedostatky objektivně a přezkoumatelně odstranit, požaduji vypuštění akcelerační oblasti AOV47 – Bukovec a souvisejícího územního opatření z návrhu Změny č. 2 Územního rozvojového plánu ČR. Požaduji, aby tato shora uvedená připomínka byla samostatně a s řádným odůvodněním vypořádána. **7.8 Rozpor se zákonem č. 500/2004 Sb., správní řád** Návrh vykazuje závažné procesní vady rozhodujícího správního orgánu, zejména z hlediska překročení jeho pravomocí, dále pokud jde o nedostatečné zjištění skutečného stavu věci a nepřezkoumatelnost odůvodnění. Dokumentace obsahuje vnitřní rozpory, neúplné podklady a závěry, které nejsou dostatečně odůvodněny. Klíčové vlivy jsou odkládány do budoucích řízení, což znemožňuje přezkum rozhodnutí. Tento postup je v rozporu se zákonem č. 500/2004 Sb., správní řád, zejména s požadavky na zjištění skutečného stavu věci a na řádné odůvodnění rozhodnutí. Viz citace porušených ustanovení v tomto předpisu: **§ 2** *(1) Správní orgán postupuje v souladu se zákony a ostatními právními předpisy, jakož i mezinárodními smlouvami, které jsou součástí právního řádu (dále jen "právní předpisy"). Kde se v tomto zákoně mluví o zákoně, rozumí se tím též mezinárodní smlouva, která je součástí právního řádu.* *(2) Správní orgán uplatňuje svou pravomoc pouze k těm účelům, k nimž mu byla zákonem nebo na základě zákona svěřena, a v rozsahu, v jakém mu byla svěřena.* *(3) Správní orgán šetří práva nabytá v dobré víře, jakož i oprávněné zájmy osob, jichž se činnost správního orgánu v jednotlivém případě dotýká (dále jen "dotčené osoby"), a může zasahovat do těchto práv jen za podmínek stanovených zákonem a v nezbytném rozsahu.* *(4) Správní orgán dbá, aby přijaté řešení bylo v souladu s veřejným zájmem a aby odpovídalo okolnostem daného případu, jakož i na to, aby při rozhodování skutkově shodných nebo podobných případů nevznikaly nedůvodné rozdíly.* **§ 3** *Nevyplývá-li ze zákona něco jiného, postupuje správní orgán tak, aby byl zjištěn stav věci, o němž nejsou důvodné pochybnosti, a to v rozsahu, který je nezbytný pro soulad jeho úkonu s požadavky uvedenými v § 2.* **§ 68** *(3) V odůvodnění se uvedou důvody výroku nebo výroků rozhodnutí, podklady pro jeho vydání, úvahy, kterými se správní orgán řídil při jejich hodnocení a při výkladu právních předpisů, a informace o tom, jak se správní orgán vypořádal s návrhy a námitkami účastníků a s jejich vyjádřením k podkladům rozhodnutí. V případě, že podkladem rozhodnutí jsou písemnosti a záznamy, které jsou za podmínek v § 17 odst. 3 uchovávány odděleně mimo spis, v odůvodnění rozhodnutí se na tyto podklady odkáže takovým způsobem, aby nebyl zmařen účel jejich utajení; není-li to možné, uvedou se v odůvodnění rozhodnutí pouze v obecné rovině skutečnosti, které z těchto podkladů vyplývají.* **Návrh řešení:** Doplnit vyhodnocení SEA a návrh a odůvodnění předmětného územního opatření do souladu s připomínkami v oddíle 6. tohoto podání a tedy ho uvést do souladu s výše uvedenými zákonnými ustanoveními. Pokud nebude možné uvedené nedostatky objektivně a přezkoumatelně odstranit, požaduji vypuštění akcelerační oblasti AOV47 – Bukovec a souvisejícího územního opatření z návrhu Změny č. 2 Územního rozvojového plánu ČR. Požaduji, aby tato shora uvedená připomínka byla samostatně a s řádným odůvodněním vypořádána. **7.9 Rozpor s principem předběžné opatrnosti** Vymezení akcelerační oblasti AOV47 – Bukovec je v rozporu s principem předběžné opatrnosti, který je jedním ze základních principů ochrany životního prostředí. Z dokumentace SEA vyplývá, že u celé řady složek životního prostředí jsou identifikovány negativní vlivy, zejména ve vztahu k biodiverzitě, krajině, migrační prostupnosti území, veřejnému zdraví a obyvatelstvu.	

Poř.č.	Připomínkové místo	Číslo jednací	Článek	AO	Připomínka	Vyhodnocení
					Současně však dokumentace připouští, že řada těchto vlivů není dostatečně posouzena a jejich vyhodnocení je odkládáno do navazujících řízení nebo na budoucí monitoring. Navzdory těmto nejistotám a nedostatku podkladů dokumentace uzavírá, že akcelerační oblast je akceptovatelná, aniž by byla prokázána absence významných negativních vlivů. Takový postup je v rozporu s principem předběžné opatrnosti, podle něhož nelze připustit realizaci záměru v případě, kdy existují důvodné pochybnosti o jeho dopadech na životní prostředí a veřejné zdraví. Princip předběžné opatrnosti je zakotven v právu Evropské unie, zejména v článku 191 Smlouvy o fungování Evropské unie, a je promítnut i do českého právního řádu, zejména do zákona č. 17/1992 Sb., o životním prostředí, konkrétně v jeho § 13: **§ 13** *Lze-li se zřetelem ke všem okolnostem předpokládat, že hrozí nebezpečí nevratného nebo závažného poškození životního prostředí, nesmí být pochybnost o tom, že k takovému poškození skutečně dojde, důvodem pro odklad opatření, jež mají poškození zabránit.* Důsledkem je, že návrh akcelerační oblasti je založen na nedostatečně zjištěném skutkovém stavu a na neprokázaném předpokladu přijatelnosti vlivů. **Návrh řešení:** Doplnit vyhodnocení SEA a návrh a odůvodnění předmětného územního opatření do souladu s připomínkami v oddíle 6. tohoto podání a tedy ho uvést do souladu s výše uvedeným zákonným ustanovením a ústavním principem předběžné opatrnosti. Pokud nebude možné uvedené nedostatky objektivně a přezkoumatelně odstranit, požaduji vypuštění akcelerační oblasti AOV47 – Bukovec a souvisejícího územního opatření z návrhu Změny č. 2 Územního rozvojového plánu ČR. Požaduji, aby tato shora uvedená připomínka byla samostatně a s řádným odůvodněním vypořádána. **7.10 Rozpor s principem legitimního očekávání** Navržené řešení představuje naprosto zásadní zásah do charakteru krajiny, kvality života obyvatel i majetkových práv a **tím i do narušení jednoho ze základních principů právního státu, a to principu jejich legitimního očekávání, že tyto hodnoty budou zachovány ve vztahu k dosavadnímu územnímu plánování a dlouhodobě deklarovanému udržitelnému rozvoji území, kde žijí.** Podle Tomáše G. Masaryka bychom při správě státu měli pamatovat na to, že státy se udržují těmi ideály, z nichž se zrodily. Uvažujeme-li pak o materiálním právním státě, lze vycházet z toho, že *„… předpokladem právního státu a zároveň právní jistoty, jako jednoho z jeho atributů, je takové uspořádání státu, v němž každý, fyzická osoba i osoba právnická, může mít důvěru v právo, na jejímž základě může v reálném čase plánovat a realizovat své zájmy. Je zřejmé, že na právní jistotu a upevňování důvěry v právo má srovnatelně negativní vliv jak náhlá změna pravidel […], tak nepřijetí předvídaných pravidel."* Viz nález Ústavního soudu ze dne 1. 7. 2010, sp. zn. Pl. ÚS 9/07. S materiálním právním státem souvisí i pojem **legitimního očekávání, jehož substanci Ústavní soud spatřuje v majetkovém zájmu spadajícím pod ochranu čl. 11 odst. 1 LPS.** V této souvislosti lze odkázat na výše uvedený nález Ústavního soudu k restitucím církevního majetku – „blokačnímu" ustanovení § 29 zákona o půdě, ve kterém Ústavní soud mimo jiné konstatoval následující: *„… obsah pojmu legitimního očekávání (ésperance légitime; legitimate expectation) není bez dalšího zaměnitelný mezi jednotlivými jurisdikcemi, přičemž jeho relevantní podstatou je majetkový zájem, který spadá pod ochranu čl. 1 Dodatkového protokolu k Úmluvě (i čl. 11 Listiny). Podle tohoto článku: 'Každá fyzická nebo právnická osoba* **má právo pokojně užívat svůj majetek.** *Nikdo nemůže být zbaven svého majetku s výjimkou veřejného zájmu a za podmínek, které stanoví zákon a obecné zásady mezinárodního práva. Předchozí ustanovení nebrání právu států přijímat zákony, které považují za nezbytné, aby upravily užívání majetku v souladu s obecným zájmem a zajistily placení daní a jiných poplatků nebo pokut.' Pojem 'majetek' obsažený v první části čl. 1 Dodatkového protokolu k Úmluvě má autonomní rozsah, který není omezen na vlastnictví hmotného jmění a nezávisí na formální kvalifikaci vnitrostátního práva. Může zahrnovat jak 'existující majetek', tak různé majetkové hodnoty včetně pohledávek, na jejichž základě stěžovatel* **může tvrdit, že má přinejmenším 'legitimní očekávání' dosáhnout účinného užívání vlastnického práva.** *Předmětem ochrany podle zmíněného článku je tedy nejen nabytý, tj. existující majetek, ale také legitimní očekávání nabytí takového majetku. Ústředním pravidlem při zvažování aplikovatelnosti čl. 1 Dodatkového protokolu k Úmluvě je ohled na konkrétní a individuální okolnosti případu, které ve svém souhrnu měly založit majetkový zájem chráněný čl. 1 Dodatkového protokolu k Úmluvě […]."* Nález Ústavního soudu ze dne 1. 7. 2010, sp. zn. Pl. ÚS 9/07.	

Poř.č.	Připomínkové místo	Číslo jednací	Článek	AO	Připomínka	Vyhodnocení
					V této souvislosti je však zcela zásadní a nelze opomenout to, že Ústavní soud, ale i ESLP, považuje tzv. ustálenou judikaturu, respektive v ní obsaženou interpretaci, **za zákon v materiálním slova smyslu, a tudíž za součást příslušné právní normy (která se nicméně nutně nekryje se samotným zněním textu právního předpisu per se);** v této souvislosti lze odkázat na celou plejádu rozhodnutí jak Ústavního soudu, tak ESLP s tím, že existence legitimního očekávání, tj. majetkového zájmu, tedy plyne jak z toho, kterého zákonného ustanovení právního předpisu, tak z ustálené interpretační, respektive aplikační praxe Ústavního soudu (na kterou je „zpětně" systematicky odkazováno soudy obecnými). Viz bod 79 nálezu Ústavního soudu ze dne 1. 7. 2010, sp. zn. Pl. ÚS 9/07. **Návrh řešení:** Doplnit vyhodnocení SEA a návrh a odůvodnění předmětného územního opatření do souladu s připomínkami v oddíle 6. tohoto podání a tedy ho uvést do souladu s výše uvedeným ústavním principem legitimního očekávání. Pokud nebude možné uvedené nedostatky objektivně a přezkoumatelně odstranit, požaduji vypuštění akcelerační oblasti AOV47 – Bukovec a souvisejícího územního opatření z návrhu Změny č. 2 Územního rozvojového plánu ČR. Požaduji, aby tato shora uvedená připomínka byla samostatně a s řádným odůvodněním vypořádána. **7.11. Rozpor s judikaturou Nejvyššího správního soudu ČR** Podané námitky úzce souvisí s ustálenou judikaturou Nejvyššího správního soudu ČR v Brně, jako přezkumné instance ve správním soudnictví ve smyslu § 310 stavebního zákona, který mimo jiné ve svých rozhodnutích uvedl následující: **Ohledně nepřezkoumatelnosti opatření obecné povahy:** Podle rozsudku Nejvyššího správního soudu ze dne 16. 12. 2010, čj. 1 Ao 6/2010-130 platí ohledně přezkoumatelnosti opatření obecné povahy včetně jeho podkladů a zejména odůvodnění, že: *[56] Požadavek na srozumitelnost opatření obecné povahy jako podmínka přezkoumatelnosti opatření obecné povahy plyne rovněž z jeho charakteristiky jako mezičlánku mezi správním rozhodnutím a právním předpisem. Správní rozhodnutí, které zakládá, mění, ruší nebo závazně určuje práva a povinnosti, musí být srozumitelné, aby z něj bylo možno jednoznačně seznat, jaká práva či povinnosti jsou zakládána, měněna, rušena nebo závazně určována.* **Jestliže je správní rozhodnutí nepřezkoumatelné pro nesrozumitelnost, jedná se (společně s nepřezkoumatelností rozhodnutí pro nedostatek důvodů) o důvod pro jeho zrušení soudem** *i bez nutnosti nařídit ve věci jednání [§ 76 odst. 1 písm. a) s. ř. s.], přičemž v souladu se závěry rozšířeného senátu Nejvyššího správního soudu je správní soud povinen k takové nepřezkoumatelnosti přihlížet z úřední povinnosti (usnesení rozšířeného senátu NSS ze dne 15. 1. 2008, čj. 2 As 34/2006-73, č. 1546/2008 Sb. NSS). Nutnost dodržení srozumitelnosti právního předpisu (zákona) pak opakovaně ve své judikatuře zdůrazňuje především Ústavní soud: "V teorii práva se v tomto kontextu mluví o tzv. formálních hodnotách práva, které sice neurčují obsah právních předpisů, mají však právu zajistit samotnou existenci a dále akceptaci a aplikovatelnost: mezi tyto hodnoty patří hodnoty řádu, předvídatelnosti, svobody od arbitrárnosti, právní rovnosti či právní jistoty […].* **Podle názoru Ústavního soudu mezi základní principy právního státu patří princip předvídatelnosti zákona, jeho srozumitelnosti a vnitřní bezrozpornosti"** *(nález ze dne 3. 6. 2009, sp. zn. I. ÚS 420/09, č. 131/2009 Sb. ÚS, bod 20). "[Z]ákon ve formálním smyslu nelze v materiálním právním státu chápat jako pouhý nosič nejrůznějších změn prováděných napříč právním řádem. Materiálně nazíraný právní stát naopak vyžaduje, aby zákon byl jak z hlediska formy, tak co do obsahu předvídatelným konsistentním pramenem práva. Nelze totiž připustit, aby se vytrácela sdělnost zákonů jako pramenů práva se všemi negativními důsledky shora uvedenými" (nález ze dne 15. 2. 2007, sp. zn. Pl. ÚS 77/06, č. 37/2007 Sb., bod 70, ve věci ústavnosti legislativních přílepků). Jestliže je tedy srozumitelnost nezbytnou podmínkou, která musí být dodržena při vydávání správních rozhodnutí i právních předpisů, je třeba trvat na srozumitelnosti i opatření obecné povahy, jako jejich mezičlánku.* *[57] Pokud bylo v předchozím odstavci zmíněno, že důvodem pro zrušení správního rozhodnutí soudem je jeho nepřezkoumatelnost pro nesrozumitelnost nebo pro nedostatek důvodů, sluší se poznamenat,* **že nepřezkoumatelnost pro nedostatek důvodů již byla označena za důvod pro zrušení opatření obecné povahy v rozsudku Nejvyššího správního soudu ze dne 16. 12. 2008, čj. 1 Ao 3/2008-136, č. 1795/2009 Sb. NSS:** *"I v odůvodnění opatření obecné povahy je tak nutno uvést důvody výroku, podklady pro jeho vydání a úvahy, kterými se správní orgán řídil při jejich hodnocení a při výkladu právních předpisů." Nedostatek rozhodovacích důvodů způsobuje jeho nepřezkoumatelnost.* **Ohledně používání metodik v rámci územního plánování:** Podle rozsudku Nejvyššího správního soudu, č.j. 1 Ao 2/2010-185, [2397/2011 Sb. NSS] ohledně používání příslušných metodik v rámci územního plánování platí, že: Metodický pokyn Ministerstva	

Poř.č.	Připomínkové místo	Číslo jednací	Článek	AO	Připomínka	Vyhodnocení
					životního prostředí č. OOLP/1067/96 k odnímání půdy ze zemědělského půdního fondu podle zákona č. 334/1992 Sb., o ochraně zemědělského půdního fondu, ve znění zákona č. 10/1993 Sb. podrobněji upravuje postup orgánů ochrany zemědělského půdního fondu včetně hledisek a kritérií, jež mají tyto orgány posuzovat v případě územně plánovací dokumentace, a sjednocuje tak správní praxi. **Bylo by zpravidla v rozporu se zásadou zákazu libovůle a rovného zacházení, pokud by se orgán ochrany zemědělského půdního fondu v jednotlivých případech od hledisek a kritérií tohoto metodického pokynu odchýlil.** **Ohledně rozsahu přezkumu opatření obecné povahy:** Podle rozsudku Nejvyššího správního soudu, č.j. 1 As 161/2019-56, [4157/2021 Sb. NSS], platí ohledně rozsahu přezkumu ve správním soudnictví, že: *I. Pravidlo přezkoumávání opatření obecné povahy podle skutkového a právního stavu ke dni jeho vydání (§ 101b odst. 3 s. ř. s.)* **dopadá i na stanoviska dotčených orgánů, a to z hlediska jak nutnosti jejich existence, tak jejich obsahu a formálních náležitostí.** *II. Došlo-li v průběhu pořizování územního plánu ke změně právní úpravy pro její posouzení z hlediska některého z chráněných veřejných zájmů, musí pořizovatel ve spolupráci s příslušným dotčeným orgánem zajistit, že připravovaná územně plánovací dokumentace bude v souladu s právní úpravou účinnou ke dni jejího vydání.* *III. Při posuzování přezkoumatelnosti napadeného územního plánu z hlediska dotčení některého z chráněných veřejných zájmů musí krajský soud přihlížet* **k obsahu celého napadeného opatření.** **Ohledně principu proporcionality v územním plánování:** Podle ustálené judikatury Nejvyššího správního soudu platí, že zásah do práv a chráněných hodnot musí být nejen vhodný a potřebný, **ale i přiměřený ve vztahu k dotčeným zájmům.** (např. rozsudek NSS č. j. 5 As 57/2010-68). Dále NSS opakovaně judikuje, že územní plánování musí respektovat limity využití území a zajistit vyvážení veřejných zájmů, přičemž není přípustné upřednostnit jeden veřejný zájem bez řádného vypořádání ostatních (např. rozsudek NSS č. j. 1 Ao 1/2009-120) **Ohledně absence povinných variantních řešení v územním plánování:** Podle judikatury Nejvyššího správního soudu **nepřezkoumatelnost územního plánu pro nedostatek důvodů, zejména absence variantního řešení, představuje důvod pro jeho zrušení,** (např. rozsudek NSS č. j. 1 Ao 7/2011-526). **Ohledně přiměřenosti zásahu do krajinného rázu:** Podle ustálené judikatury Nejvyššího správního soudu platí, že **krajinný ráz je hodnotou chráněnou veřejným právem a zásah do něj musí být řádně odůvodněn a přiměřený sledovanému cíli** (srov. např. rozsudek NSS č. j. 6 As 7/2005-97 a navazující judikatura) **Ohledně zásahu do územních prvků ekologické stability:** Podle judikatury Nejvyššího správního soudu **územní plán nesmí zakládat takové řešení, které by znemožnilo nebo podstatně ztížilo funkčnost prvků ÚSES** (např. rozsudek NSS č. j. 2 Ao 3/2008-100). **Ohledně hodnocení kumulativních a synergických vlivů** Nejvyšší správní soud v rozsudku č. j. 1 Ao 7/2011–526 zdůraznil, **že posouzení kumulativních a synergických vlivů musí být součástí celkového hodnocení a musí vycházet z dostatečně zjištěného skutkového stavu a identifikace relevantních střetů.** Pokud dokumentace neprokazuje způsob, jakým byly tyto vlivy identifikovány a vyhodnoceny, mohou být její závěry **nepřezkoumatelné.** **Návrh řešení:** Doplnit vyhodnocení SEA a návrh a odůvodnění předmětného územního opatření do souladu s připomínkami v oddíle 6. tohoto podání a tedy ho uvést do souladu s výše uvedenou soudní judikaturou NSS. Pokud nebude možné uvedené nedostatky objektivně a přezkoumatelně odstranit, požaduji vypuštění akcelerační oblasti AOV47 – Bukovec a souvisejícího územního opatření z návrhu Změny č. 2 Územního rozvojového plánu ČR. Požaduji, aby tato shora uvedená připomínka byla samostatně a s řádným odůvodněním vypořádána.	

					VIII. ROZPOR NÁVRHU ZMĚNY Č. 2 ÚZEMNÍHO ROZVOJOVÉHO PLÁNU ČR A NÁVRHU ÚZEMNÍHO OPATŘENÍ O VYMEZENÍ AOV Č. 47 BUKOVEC A DOKUMENTACE SEA VČETNĚ JEJICH ODŮVODNĚNÍ S PRÁVEM EVROPSKÉ UNIE **8.1 Rozpor se směrnicí Evropského parlamentu a Rady 2001/42/ES o posuzování vlivů některých plánů a programů na životní prostředí** Návrh Změny č. 2 Územního rozvojového plánu České republiky a související vyhodnocení vlivů na udržitelný rozvoj území (SEA) neobsahují řádné (žádné) vyhodnocení kumulativních a synergických vlivů akcelerační oblasti AOV47 – Bukovec v širším území. Posouzení se omezuje na izolované hodnocení jednotlivé akcelerační oblasti, aniž by zohlednilo souběh více záměrů a jejich celkový dopad na krajinu, obyvatelstvo a složky životního prostředí. Tento postup je v rozporu s požadavky směrnice Evropského parlamentu a Rady 2001/42/ES, která ukládá povinnost hodnotit vlivy koncepcí komplexně, včetně jejich kumulativních účinků. V důsledku toho nelze učinit kvalifikovaný závěr o skutečných dopadech návrhu na životní prostředí. Viz citace části přílohy směrnice: *PŘÍLOHA I* *Informace uvedené v čl. 5 odst. 1* *Informace, které mají být poskytnuty podle čl. 5 odst. 1 s výhradou čl. 5 odst. 2 a 3, zahrnují:* *…* *f)* **možné významné vlivy(⁴)** *na životní prostředí, včetně vlivů na otázky jako jsou biologická rozmanitost, obyvatelstvo, lidské zdraví, fauna, flóra, půda, voda, ovzduší, klimatické faktory, hmotné statky, kulturní dědictví včetně architektonického a archeologického dědictví, krajina a vzájemný vztah mezi výše uvedenými faktory;* *PŘÍLOHA II* *Kritéria pro stanovení možné závažnosti vlivů uvedených v čl. 3 odst. 5* *…* *2.* *Charakteristiky vlivů a oblastí, které by mohly být zasaženy, zejména s ohledem na:* *…* **kumulativní povahu vlivů,** *(¹) Období programování 2000-2006 pro nařízení Rady (ES) č. 1260/1999 a období programování 2000-2006 a období programování 2000-2007 pro nařízení Rady (ES) č. 1257/1999.* *(²) Nařízení Rady (ES) č. 1260/1999 ze dne 21. června 1999 o obecných ustanoveních o strukturálních fondech (Úř. věst. L 161, 26.6.1999, s. 1).* *(³) Nařízení Rady (ES) č. 1257/1999 ze dne 17. května 1999 o podpoře pro rozvoj venkova z Evropského zemědělského orientačního a záručního fondu (EZOZF) a o změně a zrušení některých nařízení (Úř. věst. L 160, 26.6.1999, s. 80).* *(⁴) Tyto vlivy by měly zahrnovat sekundární,* **kumulativní, synergické,** *krátkodobé, střednědobé a dlouhodobé, trvalé a přechodné, pozitivní a negativní vlivy.* **Návrh řešení:** Požaduji v souladu s výše uvedenou směrnicí doplnění komplexního regionálního hodnocení kumulativních a synergických vlivů akceleračních oblastí AOV47 – Bukovec, AOV48 – Chrbonín, AOV49 – Křeč a AOV50 – Obrataň, které jsou předmětem hodnocení včetně scénářů souběžné realizace více větrných parků a vyhodnocení dlouhodobých regionálních dopadů na předměty hodnocení ve smyslu výše uvedené připomínky. Současně požaduji doplnění regionálního modelu společného působení větrných elektráren a doprovodné infrastruktury v širším území, včetně vyhodnocení časových souvislostí, synergických efektů a celkové proměny krajiny. Pokud nebude možné uvedené nedostatky objektivně a přezkoumatelně odstranit, požaduji vypuštění akcelerační oblasti AOV47 – Bukovec a souvisejícího územního opatření z návrhu Změny č. 2 Územního rozvojového plánu ČR. Požaduji, aby tato shora uvedená připomínka byla samostatně a s řádným odůvodněním vypořádána. **8.2 Rozpor se směrnicí Rady 92/43/EHS o ochraně přírodních stanovišť, volně žijících živočichů a planě rostoucích rostlin (tzv. směrnice o stanovištích)** Návrh neprokazuje, že vymezení akcelerační oblasti AOV47 – Bukovec nebude mít významný negativní vliv na lokality soustavy Natura 2000 v širším území, zejména na evropsky významnou lokalitu Chýnovské jeskyně (CZ0314634), která představuje významné zimoviště netopýrů. Dokumentace nehodnotí migrační vazby mezi touto lokalitou a okolní krajinou, přestože netopýři využívají rozsáhlé území mimo vlastní lokalitu Natura 2000, včetně lesních a zemědělských ploch, které jsou předmětem vymezení akcelerační oblasti.	

Poř.č.	Připomínkové místo	Číslo jednací	Článek	AO	Připomínka	Vyhodnocení
					Nelze proto vyloučit, že realizace větrných elektráren povede k negativnímu ovlivnění populací chráněných druhů, které jsou předmětem ochrany této lokality, zejména v důsledku kolizí a barotraumatu. Tím není splněn požadavek čl. 6 odst. 3 směrnice Rady 92/43/EHS, podle něhož musí být jakýkoliv plán nebo program podroben odpovídajícímu posouzení jeho vlivů na lokality Natura 2000 a musí být s jistotou vyloučen jeho negativní vliv. Viz citace: *Čl. 6 odst. 3. Jakýkoli plán nebo projekt, který s určitou lokalitou přímo nesouvisí nebo není pro péči o ni nezbytný, avšak bude mít pravděpodobně na tuto lokalitu významný vliv, a to buď samostatně, nebo v kombinaci s jinými plány nebo projekty, podléhá* **odpovídajícímu** *posouzení jeho důsledků pro lokalitu z hlediska cílů její ochrany. S přihlédnutím k výsledkům uvedeného hodnocení důsledků pro lokalitu a s výhradou odstavce 4* **schválí příslušné orgány příslušného státu tento plán nebo projekt teprve poté, co se ujistí, že nebude mít nepříznivý účinek na celistvost příslušné lokality, a co si v případě potřeby opatří stanovisko široké veřejnosti.** **Návrh řešení:** Navrhuje se, aby bylo doplněno plnohodnotné naturové posouzení v souladu s požadavky evropského práva. Pokud nebude možné uvedené nedostatky objektivně a přezkoumatelně odstranit, požaduji vypuštění akcelerační oblasti AOV47 – Bukovec a souvisejícího územního opatření z návrhu Změny č. 2 Územního rozvojového plánu ČR. Požaduji, aby tato shora uvedená připomínka byla samostatně a s řádným odůvodněním vypořádána. 8.3 Rozpor se směrnicí Evropského parlamentu a Rady 2011/92/EU o posuzování vlivů některých veřejných a soukromých záměrů na životní prostředí (EIA) Návrh Změny č. 2 Územního rozvojového plánu České republiky předpokládá umístění záměrů, které mohou mít významný vliv na životní prostředí, aniž by byly tyto vlivy v dostatečném rozsahu vyhodnoceny již na úrovni koncepce. Klíčové otázky, jako jsou hlukové zatížení, vlivy na krajinný ráz, dopady na obyvatelstvo či biodiverzitu, jsou odkládány do navazujících řízení. Takový postup je v rozporu s cílem směrnice Evropského parlamentu a Rady 2011/92/EU, která **požaduje včasné a komplexní posouzení vlivů na životní prostředí**, aby bylo možné předcházet závažným negativním dopadům. **Návrh řešení:** Navrhuje se doplnění plného posouzení vlivů odpovídajícího požadavkům směrnice ve smyslu připomínek v oddílech 6 a 7 tohoto podání. Pokud nebude možné uvedené nedostatky objektivně a přezkoumatelně odstranit, požaduji vypuštění akcelerační oblasti AOV47 – Bukovec a souvisejícího územního opatření z návrhu Změny č. 2 Územního rozvojového plánu ČR. Požaduji, aby tato shora uvedená připomínka byla samostatně a s řádným odůvodněním vypořádána. **8.4 Rozpor se směrnicí Evropského parlamentu a Rady (EU) 2023/2413 (RED III)** Návrh Změny č. 2 Územního rozvojového plánu České republiky **neprokazuje, že při vymezování akcelerační oblasti AOV47 – Bukovec byla upřednostněna území s nízkým konfliktním potenciálem**, zejména zastavěné plochy, brownfieldy nebo jinak narušená území. Naopak se jedná o území s významnými přírodními a krajinnými hodnotami, zemědělskou půdou a lesními porosty. Směrnice Evropského parlamentu a Rady (EU) 2023/2413 ze dne 18. října 2023, kterou se mění směrnice (EU) 2018/2001, nařízení (EU) 2018/1999 a směrnice 98/70/ES, pokud jde o podporu energie z obnovitelných zdrojů, a zrušuje směrnice Rady (EU) 2015/652 (RED III) přitom předpokládá, že rozvoj obnovitelných zdrojů energie bude **směřován přednostně do méně konfliktních lokalit a nebude nepřiměřeně zasahovat do chráněných složek životního prostředí a s využitím veškerých dostupných dat o životním prostředí. Ani tento postup Změna č. 2 URP neprokazuje, jak je podrobně rozebráno v oddílech 6. až 8. tohoto podání.** Dále tato směrnice předpokládá vícenásobné využití lokalit, tj. lokalit už používaných k výrobě energie, dostupnost energetické infrastruktury k napojení, což lokalita **nesplňuje**, viz shora uvedená připomínka v oddíle 6. podání o nemožnosti napojení lokality na vysokonapěťovou distribuční síť. **Stejně tak stanovení mitigačních podmínek nesplňuje požadavky kladené příslušnou směrnicí.** Viz citace příslušné části směrnice: *Článek 15b* *Mapování oblastí nezbytných pro vnitrostátní příspěvky k celkovému cíli Unie v oblasti obnovitelných zdrojů energie do roku 2030*	

Poř.č.	Připomínkové místo	Číslo jednací	Článek	AO	Připomínka	Vyhodnocení
					1. Do 21. května 2025 provedou členské státy **koordinované mapování pro účely zavádění energie z obnovitelných zdrojů na svém území s cílem určit domácí potenciál a dostupné pevninské povrchové, podpovrchové, mořské nebo vnitrozemské vodní oblasti,** *jež jsou nezbytné pro instalaci zařízení na výrobu energie z obnovitelných zdrojů, a související infrastrukturu, jako je síť a skladovací zařízení, včetně tepelné akumulace, které jsou nezbytné ke splnění alespoň jejich vnitrostátních příspěvků k celkovému cíli v oblasti obnovitelných zdrojů energie do roku 2030 stanovenému v čl. 3 odst. 1 této směrnice. Za tímto účelem mohou členské státy využívat své stávající dokumenty nebo plány územního plánování, včetně územních plánů námořních prostor vypracovaných v souladu se směrnicí Evropského parlamentu a Rady 2014/89/EU (¹²), nebo z těchto* *dokumentů či plánů vycházet. Členské státy při mapování nezbytných oblastí podle potřeby zajistí koordinaci mezi všemi příslušnými vnitrostátními, regionálními a místními orgány a subjekty, včetně provozovatelů sítí.* *Členské státy zajistí, aby tyto oblasti, včetně stávajících zařízení na výrobu energie z obnovitelných zdrojů a mechanismů spolupráce, odpovídaly odhadovaným trajektoriím a celkové plánované instalované kapacitě technologií v oblasti energie z obnovitelných zdrojů stanovené v jejich vnitrostátních plánech v oblasti energetiky a klimatu předložených podle článků 3 a 14 nařízení (EU) 2018/1999.* *2. Členské státy při určování oblastí uvedených v odstavci 1 zohlední zejména:* *a) dostupnost energie z obnovitelných zdrojů a potenciál pro výrobu energie z obnovitelných zdrojů u různých druhů technologií v pevninských povrchových, podpovrchových, mořských nebo vnitrozemských vodních oblastech;* *b) předpokládanou poptávku po energii s přihlédnutím k potenciální flexibilitě aktivní reakce na poptávku a očekávanému zvýšení účinnosti, jakož i k integraci do energetického systému;* *c)* **dostupnost příslušné energetické infrastruktury, včetně sítí, skladování a dalších nástrojů flexibility, nebo potenciál k vybudování nebo modernizaci takové síťové infrastruktury a skladování.** *3. Členské státy upřednostní* **vícenásobné využití** *oblastí uvedených v odstavci 1. Projekty v oblasti energie z obnovitelných zdrojů musí být* **slučitelné s již existujícím využitím těchto oblastí.** *4. Členské státy pravidelně přezkoumávají a v nutných případech aktualizují oblasti uvedené v odstavci 1 tohoto článku, zejména v souvislosti s aktualizací svých vnitrostátních plánů v oblasti energetiky a klimatu předložených podle článků 3 a 14 nařízení (EU) 2018/1999.* *Článek 15c* *Oblasti pro zrychlené zavádění obnovitelných zdrojů energie* *1. Do 21. února 2026 členské státy zajistí, aby příslušné orgány přijaly jeden nebo více plánů, které jako dílčí část oblastí uvedených v čl. 15b odst. 1 určí oblasti pro zrychlené zavádění obnovitelných zdrojů energie, a to pro jeden nebo více druhů obnovitelných zdrojů energie. Členské státy mohou vyloučit spalovací zařízení na biomasu a vodní elektrárny. Příslušné orgány v těchto plánech:* *a) vymezí dostatečně homogenní pevninské, vnitrozemské vodní a mořské oblasti, v nichž se neočekává, že zavedení určitého druhu nebo určitých druhů obnovitelných zdrojů energie bude mít vzhledem ke zvláštnostem vybrané oblasti významný dopad na životní prostředí, přičemž:* *i)* **upřednostní umělé a zastavěné plochy, jako jsou střechy a fasády budov, dopravní infrastruktura a její bezprostřední okolí, parkoviště, zemědělské podniky, skládky, průmyslové areály, doly, umělé vnitrozemské vodní útvary, jezera nebo nádrže a případně městské čistírny odpadních vod, a dále znehodnocenou půdu, kterou nelze využívat pro zemědělství;** *ii) vyloučí lokality sítě Natura 2000 a oblasti určené v rámci vnitrostátních systémů ochrany přírody a zachování biologické rozmanitosti, oblasti hlavních migračních tras ptáků a mořských savců,* **jakož i další oblasti stanovené na základě map citlivosti a nástrojů uvedených v bodu iii),** *s výjimkou umělých a zastavěných ploch nacházejících se v těchto oblastech, jako jsou střechy, parkoviště nebo dopravní infrastruktura;* *iii) použijí* **všechny** *vhodné a přiměřené nástroje a datové soubory k určení oblastí, v nichž by zařízení na výrobu energie z obnovitelných zdrojů* **neměla významný dopad na životní prostředí,** *včetně mapování citlivosti volně žijících živočichů a planě rostoucích rostlin, přičemž* **zohlední** *data, jež jsou k dispozici v souvislosti s rozvojem soudržné sítě Natura 2000, jak pokud jde o typy stanovišť a druhy chráněné podle směrnice Rady 92/43/EHS (¹³), tak o ptáky a lokality podle směrnice Evropského parlamentu a Rady 2009/147/ES (¹⁴);* *b) stanoví přiměřená pravidla pro určené oblasti pro zrychlené zavádění obnovitelných zdrojů energie, včetně* **účinných** *zmírňujících opatření, která mají být přijata za účelem instalace zařízení na výrobu*	

Poř.č.	Připomínkové místo	Číslo jednací	Článek	AO	Připomínka	Vyhodnocení
					energie z obnovitelných zdrojů a skladování energie na stejném místě, jakož i zařízení nezbytných pro jejich připojení k soustavě, aby se zabránilo nepříznivému dopadu na *[pokračování na následující straně]* životní prostředí, ke kterému by mohlo dojít, nebo pokud to není možné, aby se tyto dopady výrazně omezily, případně aby se zajistilo, aby byla přiměřeně a včas uplatňována vhodná zmírňující opatření s cílem zajistit dodržování povinností stanovených v čl. 6 odst. 2 a čl. 12 odst. 1 směrnice 92/43/EHS, článku 5 směrnice 2009/147/EHS a čl. 4 odst. 1 písm. a) bodu i) směrnice Evropského parlamentu a Rady 2000/60/ES (*15) a zamezilo se zhoršení a bylo dosaženo dobrého ekologického stavu nebo dobrého ekologického potenciálu v souladu s čl. 4 odst. 1 písm. a) směrnice 2000/60/ES. Pravidla uvedená v bodu b) prvního pododstavce se zaměří na specifika jednotlivých určených oblastí pro zrychlené zavádění obnovitelných zdrojů energie, na druh či druhy technologie v oblasti energie z obnovitelných zdrojů, které mají být v jednotlivých oblastech zavedeny, a na zjištěný dopad na životní prostředí. **Návrh řešení:** Navrhuje doplnění odůvodnění předmětného územního opatření ve vazbě na výše uvedené požadavky směrnice ve smyslu připomínek v oddílech 6 a 7 tohoto podání. Pokud nebude možné uvedené nedostatky objektivně a přezkoumatelně odstranit, požaduji vypuštění akcelerační oblasti AOV47 – Bukovec a souvisejícího územního opatření z návrhu Změny č. 2 Územního rozvojového plánu ČR. Požaduji, aby tato shora uvedená připomínka byla samostatně a s řádným odůvodněním vypořádána. **8.5 Rozpor s Aarhuskou úmluvou (Úmluva o přístupu k informacím, účasti veřejnosti na rozhodování a přístupu k právní ochraně v záležitostech životního prostředí Sdělení č. 124/2004 Sb. m. s.)** **Proces pořizování návrhu neumožnil efektivní účast veřejnosti v rozsahu požadovaném Aarhuskou úmluvou. Zapojení veřejnosti při tvorbě návrhu neexistovalo a tudíž nebyly zohledněny zásadní připomínky dotčených obcí ani obyvatel, včetně závazného místního referenda a hromadné petice.** V preambuli této úmluvy se mimo jiné uvádí: *uznávajíce také, že **každý jedinec má právo žít v prostředí zajišťujícím jeho zdraví a životní pohodu** a že má povinnost, jako jednotlivec i spolu s ostatními, chránit a zlepšovat životní prostředí ve prospěch současných i budoucích generací,* *majíce na zřeteli, že mají-li občané uplatňovat toto právo a dostát této povinnosti, musí mít přístup k informacím o životním prostředí, **musí být oprávněni podílet se na rozhodování týkajícím se životního prostředí** a musí mít přístup k právní ochraně v záležitostech životního prostředí;* *uznávajíce, že v tomto ohledu mohou občané potřebovat pomoc, aby mohli využívat svých práv,* *uznávajíce, že lepší přístup k informacím o životním prostředí **a účast veřejnosti na rozhodování ve věcech životního prostředí zvyšuje kvalitu rozhodnutí a jejich prosazování**, přispívá ke zvyšování povědomí veřejnosti o otázkách životního prostředí, **poskytuje veřejnosti příležitost vyjádřit své obavy a zájmy a umožňuje orgánům veřejné správy brát tyto obavy a zájmy náležitě v úvahu**,* *usilujíce touto úmluvou **o posílení odpovědnosti a transparentnosti rozhodování a o posílení podpory veřejnosti v prospěch rozhodnutí týkajících se životního prostředí**,* *uznávajíce, že ve všech odvětvích veřejné správy je žádoucí **transparentnost**, a vyzývajíce zákonodárné orgány k uplatňování principů této úmluvy ve svých postupech,* *uznávajíce také, že veřejnost potřebuje znát postupy, kterými se může podílet na rozhodování, které se týká životního prostředí, že potřebuje mít **volný přístup k těmto postupům a že musí vědět, jak těchto postupů využít**,* *uznávajíce dále důležitost role, které v ochraně životního prostředí mohou hrát **jednotliví občané, nestátní organizace a soukromý sektor**,* **Dále Článek 6 Úmluvy mimo jiné uvádí:** *Účast veřejnosti na rozhodování o specifických činnostech* *1. Každá strana bude* *(a) uplatňovat ustanovení tohoto článku vzhledem k rozhodnutím o tom, zda povolit navrhované činnosti uvedené v příloze I;* *(zde je uvedeno mimo jiné:* *17. Výstavba nadzemního elektrického vedení o napětí 220 kV nebo více a o délce větší než 15 km.*	

Poř.č.	Připomínkové místo	Číslo jednací	Článek	AO	Připomínka	Vyhodnocení
					20. Jakákoli činnost nezahrnutá do odstavců 1 až 19 výše, pro kterou je účast veřejnosti stanovena procedurou posuzování vlivu na životní prostředí (EIA) v souladu s vnitrostátní legislativou.) *(b) uplatňovat ustanovení tohoto článku - v souladu se svým vnitrostátním právem - také k rozhodnutím o navrhovaných činnostech, které nejsou uvedeny v příloze I a které mohou mít významný vliv na životní prostředí. Strany k tomuto účelu určí, zda navrhované aktivity podléhají těmto ustanovením;* *(c) moci rozhodnout případ od případu, pokud tak stanoví jejich vnitrostátní právo, neuplatňovat ustanovení tohoto článku na navrhované činnosti k zajištění bezpečnosti státu, pokud se strany domnívají, že by uplatňování tohoto článku mohlo tyto cíle nepříznivě ovlivnit.* *2. Dotčená veřejnost bude přiměřeně, včas a účinně informována buď veřejným oznámením nebo individuálně, v dostatečně rané fázi procedury environmentálního rozhodování mimo jiné o:* *(a) navrhované činnosti a o žádosti, o níž bude rozhodováno;* *(b) povaze možných rozhodnutí nebo o návrhu rozhodnutí;* *(c) orgánu veřejné správy odpovědném za vydání rozhodnutí;* *(d) předpokládaném postupu, včetně údajů, kdy a jak budou poskytnuty informace o:* *(i) zahájení procedury rozhodování;* *(ii) možnosti veřejnosti účastnit se tohoto řízení;* *(iii) termínu a místě předpokládaného veřejného jednání;* *(iv) určení orgánu veřejné správy, od něhož lze získat relevantní informace, a u něhož jsou uloženy relevantní informace k přezkoumání ze strany veřejnosti;* *(v) příslušném orgánu veřejné správy nebo o dalších úředních orgánech, jimž lze podávat připomínky nebo dotazy, a o harmonogramu předávání těchto připomínek a dotazů;* *(vi) sdělení, jaké informace o životním prostředí vztahující se k navrhované činnosti jsou dostupné; a* *(e) skutečnosti, zda navrhovaná činnost podléhá proceduře posuzování vlivů na životní prostředí (EIA) nebo posuzování vlivů na životní prostředí přesahujících státní hranice.* *3. Postupy pro účast veřejnosti zahrnou rozumné lhůty pro jednotlivé fáze, které poskytnou dostatek času pro informování veřejnosti v souladu s odstavcem 2 a které poskytnou dostatek času veřejnosti k přípravě a k účinné účasti na rozhodování v záležitostech životního prostředí.* *4. Každá strana zajistí účast veřejnosti v počátečním stadiu rozhodování, kdy jsou ještě všechny možnosti výběru a alternativ otevřeny a kdy účast veřejnosti může být účinná.* *5. Pokud je to účelné, měla by každá strana vést případné žadatele k tomu, aby ještě před podáním žádosti o povolení určili dotčenou veřejnost, aby s ní zahájili diskusi a poskytli jí informace týkající se cílů jejich žádosti.* *6. Každá strana bude od příslušných orgánů veřejné správy požadovat, aby byl dotčené veřejnosti umožněn přístup k přezkoumání všech informací relevantních pro dané rozhodování, na požádání v případech, kdy je tak stanoveno vnitrostátním právem, zdarma a co možná nejdříve poté, co se stanou dostupné informace, které jsou uvedeny v tomto článku a které jsou dostupné v době procedury účasti veřejnosti na rozhodování, aniž by tím bylo dotčeno právo stran odmítnout předat jisté informace v souladu s článkem 4, odstavci 3 a 4. Relevantní informace budou přinejmenším zahrnovat následující, a to aniž by bylo dotčeno ustanovení článku 4:* *(a) popis místa a fyzikálních a technických charakteristik navrhované činnosti, včetně odhadů předpokládaných zbytků a emisí;* *(b) popis významných vlivů navrhované činnosti na životní prostředí;* *(c) popis opatření předpokládaných k prevenci nebo ke snížení těchto vlivů, včetně emisí;* *(d) netechnický souhrn výše uvedených bodů;* *(e) popis hlavních variant navrhované činnosti, které žadatel zkoumal; a* *(f) hlavní zprávy a doporučení, v souladu s vnitrostátní právní úpravou, určené orgánům veřejné správy v době, kdy má být dotčená veřejnost informována v souladu s odstavcem 2 výše.* *7. Postupy pro účast veřejnosti jí umožní předkládat písemně nebo - v případě vhodnosti - na veřejném jednání nebo veřejném průzkumu s žadatelem, jakékoli připomínky, informace, rozbory nebo stanoviska, které veřejnost považuje za relevantní ve vztahu k navrhované činnosti.* *8. Každá strana zajistí, že v rozhodnutí bude náležitě brán v úvahu výsledek účasti veřejnosti.* *9. Pokud bylo rozhodnutí vydáno orgánem veřejné správy, každá strana zajistí, aby o něm byla veřejnost okamžitě informována v souladu s příslušnými postupy. Každá strana zpřístupní veřejnosti text rozhodnutí a důvody i hlediska, na nichž je rozhodnutí založeno.*	

Poř.č.	Připomínkové místo	Číslo jednací	Článek	AO	Připomínka	Vyhodnocení
					Tím došlo k **zásadnímu** omezení práva veřejnosti účastnit se rozhodování o záležitostech životního prostředí a k oslabení principu transparentnosti a participace. V žádném případě nebyla plně dodržena ustanovení článku 6 předmětné úmluvy. **Návrh řešení:** Požaduji plně respektovat právo veřejnosti a územně samosprávných celků na plnou a skutečně realizovatelnou účast při tvorbě takového návrhu a zohlednit tuto skutečnost při přípravě vymezení předmětné AOV 47 tak, že bude celý proces zopakován. Požaduji doplnění objektivního vyhodnocení kvality participace veřejnosti a samospráv, doplnění analýzy skutečné možnosti obcí ovlivnit návrh akcelerační oblasti a přepracování procesu participace tak, aby veřejnost a obce mohly reálně ovlivnit základní parametry návrhu již v rané fázi přípravy koncepce. Pokud nebude možné uvedené nedostatky objektivně a přezkoumatelně odstranit, požaduji vypuštění akcelerační oblasti AOV47 – Bukovec a souvisejícího územního opatření z návrhu Změny č. 2 Územního rozvojového plánu ČR. Požaduji, aby tato shora uvedená připomínka byla samostatně a s řádným odůvodněním vypořádána. **8.6 Rozpor s Evropskou úmluvou o krajině (European Landscape Convention, ETS No. 176)** **Návrh Změny č. 2 Územního rozvojového plánu ČR nedostatečně zohledňuje ochranu krajiny jako základní složky životního prostředí a nebere v úvahu charakter území jako krajiny s významnými estetickými a kulturními hodnotami.** Vymezení akcelerační oblasti v takto citlivém území vede k narušení krajinného rázu a dálkových pohledů, aniž by byly tyto dopady adekvátně vyhodnoceny. **Citace SEA:** *Hodnocené území se vyznačuje vysokou koncentrací kulturně-historických hodnot, které se uplatňují v bezprostředním okolí i v širších krajinných souvislostech. V okruhu do 1 km se nachází řada drobných sakrálních prvků (boží muka, kaple, výklenkové kaple) a významnější objekt v podobě kostela sv. Václava se hřbitovem. Ve vzdálenosti do 2 km jsou zastoupeny další významné prvky, zejména kostel sv. Martina a Památník slovanského bratrství. V širším okolí do 5 km a 15 km se pak koncentruje mimořádně široké spektrum památek, včetně kostelů, kaplí, historických areálů, zámků a hradů, přičemž zásadní roli hrají dominanty jako hrad Choustník, hrad Kámen či zámek Červená Lhota. Tyto objekty se významně uplatňují v dálkových pohledech a tvoří klíčové kompoziční prvky krajiny. V tomto případě lze očekávat potenciálně mírně negativní vliv.* *Podmínky a zmírňující opatření ÚO: Nastavena podmínka pro max. výšku VTE z důvodu ochrany krajinného rázu a kulturních hodnot v území. Stanovena podmínka ochrany nemovitých kulturních památek. Dále v rámci odůvodnění stanovena podmínka zachovat nerušený rámec dominanty hradu Choustníka v osách V-Z, SZ.* *Bodové hodnocení -1* *Opatření SEA: Navržené podmínky a zmírňující opatření jsou v ÚO řešeny s ohledem na charakter záměru v adekvátním rozsahu. V rámci posouzení SEA nejsou navržena další zmírňující opatření.* *Účinek Nepřímý mírně negativní Čas / Trvání Dlouhodobý a trvalý mírně negativní* Vady návrhu včetně veškeré dokumentace k němu příslušející jsou popsány v připomínce ohledně krajinného rázu v oddílu 6 tohoto podání. Tento postup je v rozporu s principy Evropské úmluvy o krajině, která zdůrazňuje ochranu, správu a plánování krajiny jako veřejného zájmu. **Návrh řešení:** Navrhuje se doplnění plného posouzení vlivů odpovídajícího požadavkům směrnice ve smyslu připomínek v oddílech 6 a 7 tohoto podání. Pokud nebude možné uvedené nedostatky objektivně a přezkoumatelně odstranit, požaduji vypuštění akcelerační oblasti AOV47 – Bukovec a souvisejícího územního opatření z návrhu Změny č. 2 Územního rozvojového plánu ČR. Požaduji, aby tato shora uvedená připomínka byla samostatně a s řádným odůvodněním vypořádána. **IX. ROZPOR NÁVRHU ZMĚNY Č. 2 ÚZEMNÍHO ROZVOJOVÉHO PLÁNU ČR A NÁVRHU ÚZEMNÍHO OPATŘENÍ O VYMEZENÍ AOV Č. 47 BUKOVEC A DOKUMENTACE SEA VČETNĚ JEJICH ODŮVODNĚNÍ S ÚSTAVNÍM POŘÁDKEM ČESKÉ REPUBLIKY** **9.1. Porušení rovnosti před zákonem** **9.1.1 Porušení rovnosti před zákonem dle čl. 3 odst. 1 Listiny základních práv a svobod** Schválením akceleračních zón, tj. návrhu Změny č. 2 Územního rozvojového plánu České republiky by se v České republice vymezila území, ve kterých se **protiústavně zjednodušuje a zrychluje povolování proces pro určitý vybraný druh staveb**, tedy vyčleňuje se v rozporu s principem rovnosti	

Poř.č.	Připomínkové místo	Číslo jednací	Článek	AO	Připomínka	Vyhodnocení
					před zákonem určitý druh správního řízení do zvláštního právního režimu. Základní princip rovnosti přitom vyžaduje, aby byl zákon ve stejných nebo obdobných situacích vymáhán stejně pro všechny. Rovněž Ústavní soud ČR konstantně a trvale zakazuje libovůli, a vždy v rámci rovnosti před zákonem zkoumá, **zda zákonodárce nevytvořil neodůvodněné rozdíly, které nemají racionální základ**. Zde tato nedůvodná nerovnost byla zákonodárcem vytvořena pro určitý druh staveb, a tedy **pro nedůvodně protěžovanou skupinu stavebníků a vlastníků nemovitostí bylo vytvořeno speciální a nedůvodně zjednodušené stavební řízení**; tím se vytvořil právní stav, kdy **pro stavby typově trvale a často nevratně vysoce zatěžující krajinu a její obyvatele a s výraznými faktickými dopady na krajinu a její obyvatele se paradoxně zjednodušuje jejich povolování, zatímco u staveb výrazně jednodušších se trvá na standardní náročnosti povolovacího řízení.** Pro stavebníky VTE se tedy vytvořilo ze strany zákonodárců protekční právní prostředí, tj. využila se pozitivní právní diskriminace, kterou se životní prostředí – snížením těchto klasických standardů – spíše potencionálně ohrožuje. Bylo tedy **porušeno ústavně chráněné právo na rovnost před zákonem dle čl. 3 odst. 1 Listiny základních práv a svobod.** Rovnost před zákonem není přitom privilegium, ale základní právo; **stavebníci VTE nemají právo být zvýhodňováni ve stavebním právu vůči ostatním stavebníkům, ale zcela naopak, bylo by důvodné a obhajitelné požadovat po nich s ohledem na náročnost staveb a jejich dopady do krajiny a na obyvatele přísnější podmínky.** „Rovnost před zákonem" je základní právní princip zaručující, že se všemi osobami je zacházeno stejně bez diskriminace, a to **včetně jakékoli pozitivní diskriminace**. Tento princip, ukotvený v ústavním pořádku (Listina základních práv a svobod), **zajišťuje rovný přístup k právům a spravedlivému procesu před orgány veřejné moci, tedy i před orgány ve stavebním řízení.** **Rychlost předmětného správního řízení v případě VTE není přitom absolutně důvodným argumentem, ale spíše naopak, svědčí v jeho neprospěch.** Rychlost při náročnosti těchto staveb je spíše negativum, zvláště snižuje-li se nároky na tato řízení. **Rovnost před zákonem je právní právo, které zaručuje všem stejné zacházení ve vztahu k našeho právnímu řádu dle našeho ústavního pořádku; proto zavedení akceleračních zón je nepochybně protiústavním zásahem a nemůže při obhajobě jakkoli obstát. Proto jakýkoli krok realizovaný na jejich podkladě je krokem v rozporu s právem.** **Návrh řešení:** Požaduji respektovat platnou právní úpravu a ústavní principy a zohlednit tuto skutečnost při vymezení předmětné AOV 47 tak, že buď bude použit při vymezení akcelerační oblasti č. 47 Bukovec koncepčně správný nástroj územního plánování anebo doplnit hodnocení SEA na úroveň popsanou v ostatních námitkách, tak aby bylo možno seriózně posoudit skutečné vlivy posuzovaného záměru a odstranit tím způsobenou shora uvedenou nerovnost. Pokud nebude možné uvedené nedostatky objektivně a přezkoumatelně odstranit, požaduji vypuštění akcelerační oblasti AOV47 – Bukovec a souvisejícího územního opatření z návrhu Změny č. 2 Územního rozvojového plánu ČR. Požaduji, aby tato shora uvedená připomínka byla samostatně a s řádným odůvodněním vypořádána. **9.1.2 Porušení čl. 4 odst. 3, 4 Ústavy České republiky** Dále jde o porušení čl. 4, odst. 3 Ústavy ČR: Zákonná omezení základních práv a svobod musí platit stejně pro všechny případy, které splňují stanovené podmínky a porušení čl. 4, odst. 4: Při používání ustanovení o mezích základních práv a svobod musí být šetřeno jejich podstaty a smyslu. Taková omezení nesmějí být zneužívána k jiným účelům, než pro které byla stanovena. Jak už bylo uvedeno výše, přijetím právní úpravy akceleračních zón došlo k zásadnímu protiústavnímu narušení principu rovnosti, když pro vybrané typy staveb, zde větrných elektráren, byly jedny subjekty práva nedůvodně procesně zvýhodněny (pozitivní diskriminace), a jiné subjekty práva v tomto smyslu znevýhodněny. **Investoři větrných elektráren se stali právní úpravou zákonodárcem nedůvodně preferováni ve stavebním řízení**, zatímco **investoři jiných staveb nikoli** (byla jim ponechána původní právní pozice). Všichni **účastníci správních řízení staveb** větrných elektráren, kteří jsou jimi hrubě zasahováni, jsou tak rovněž zasaženi do svých vlastnických práv **s výrazně omezenými procesními právy**, protože se nemohou daným stavbám bránit v dostatečném rozsahu pro nedůvodného zvýhodněn těchto staveb. **Není zde v žádném případě splněna ani tvrzená podmínka veřejného zájmu**, dané stavby VTE nejsou stavby veřejného zájmu, ani stavby které by musely být realizovány objektivně nedůvodně rychle, navíc jejich realizace by zcela objektivně a prokazatelně negativně zasahovala svým vlivem zcela zásadně do života obyvatel v jejich okolí. Dochází tak k narušování ústavního pořádku, a to citovaných dvou článků Listiny základních práv a svobod.	

Poř.č.	Připomínkové místo	Číslo jednací	Článek	AO	Připomínka	Vyhodnocení
					V případě porušení čl. 4, odst. 3 Ústavy ČR dochází k **nedůvodnému protekčnímu preferování správního řízení** konkrétních investorů s cílem dosažení jejich rychlejšího zisku, a to za porušení čl.4, odst.4, kdy je hrubě zasahováno do práv všech ostatních vlastníků v daném regionu a obecní samosprávy jako subjektu veřejného zájmu, tedy **kdy se zcela rezignovalo na šetření podstaty a smyslu práv všech dotčených subjektů práva.** Stavbou daných větrných elektráren by se výrazně omezila základní vlastnická práva všech ostatních subjektů, a zasáhlo by se současně trvale do jejich práva na život (na zdraví). **Žádný veřejný zájem, který by to vyvážil, přitom nelze ani při nejvyšší dobré vůli identifikovat.** **Návrh řešení:** Požaduji respektovat platnou právní úpravu a ústavní principy a zohlednit tuto skutečnost při vymezení předmětné AOV 47 tak, že buď bude použit při vymezení akcelerační oblasti č. 47 Bukovec koncepčně správný nástroj územního plánování anebo doplnit hodnocení SEA na úroveň popsanou v ostatních námitkách, tak aby bylo možno seriózně posoudit skutečné vlivy posuzovaného záměru a odstranit tím způsobenou shora uvedenou nerovnost. Pokud nebude možné uvedené nedostatky objektivně a přezkoumatelně odstranit, požaduji vypuštění akcelerační oblasti AOV47 – Bukovec a souvisejícího územního opatření z návrhu Změny č. 2 Územního rozvojového plánu ČR. Požaduji, aby tato shora uvedená připomínka byla samostatně a s řádným odůvodněním vypořádána. 9.2 Porušení čl. 7 Ústavy České republiky Dále jde o porušení čl. 7 Ústavního zákona č. 1/1993 Sb., tj. Ústavy České republiky: Stát dbá o šetrné využívání přírodních zdrojů a ochranu přírodního bohatství. Stát by tím, že by povolil realizovat všechny stavby VTE při naplnění limitních parametrů všech akceleračních oblastí, nedbal o šetrné využívání přírodních zdrojů a ochranu přírodního bohatství, tj. připustil by zasáhnout do krajiny natrvalo tak, že by ji regionálně zcela narušil a v zastavěné ploše natrvalo zničil. Tím by porušil daný článek Ústavy ČR. **Návrh řešení:** Požaduji respektovat platnou právní úpravu a ústavní principy a zohlednit tuto skutečnost při vymezení předmětné AOV 47 tak, že upraveny limity využití oblasti na přiměřenou úroveň ve smyslu výše podaných námitek a odstranit tím namítané zanedbání. Pokud nebude možné uvedené nedostatky objektivně a přezkoumatelně odstranit, požaduji vypuštění akcelerační oblasti AOV47 – Bukovec a souvisejícího územního opatření z návrhu Změny č. 2 Územního rozvojového plánu ČR. Požaduji, aby tato shora uvedená připomínka byla samostatně a s řádným odůvodněním vypořádána. **9.3 Porušení čl. 6, odst. 1 Ústavy České republiky** Podle čl. 6, odst. 1 Ústavy ČR: Každý má právo na život. Realizací daného záměru výstavby větrných elektráren za daných podmínek by mohlo dojít k přímému **porušení práva dotčených obyvatel na život, když ten by mohl být ohrožen dopady vlivu provozování daných elektráren, včetně hluku, zásahů do krajiny, možných námraz a přímého ohrožené zdraví.** To je již doplňováno technickými vědeckými studiemi. **Návrh řešení:** Požaduji respektovat platnou právní úpravu a ústavní principy a zohlednit tuto skutečnost při vymezení předmětné AOV 47 ve smyslu výše uvedených připomínek tak, aby bylo možno seriózně posoudit skutečné vlivy posuzovaného záměru a odstranit tím shora uvedený rozpor. Pokud nebude možné uvedené nedostatky objektivně a přezkoumatelně odstranit, požaduji vypuštění akcelerační oblasti AOV47 – Bukovec a souvisejícího územního opatření z návrhu Změny č. 2 Územního rozvojového plánu ČR. Požaduji, aby tato shora uvedená připomínka byla samostatně a s řádným odůvodněním vypořádána. **9.4 Porušení čl. 11, odst. 1 Ústavy České republiky** Podle čl. 11, odst. 1 Ústavy ČR: Každý má právo vlastnit majetek. Vlastnické právo všech vlastníků má **stejný** zákonný obsah a ochranu. **Vlastnické právo vlastníků pozemků, na kterých má být prováděna procesně „protekční" výstavba větrných elektráren, je však bezdůvodně preferováno zmírněním podmínek** před vlastnictvím vlastníků pozemků, na kterých je provedeno obydlí. Výše uvedené má přímou souvislost s ust. § 3 zákona č. 416/2009 Sb. o urychlení výstavby strategicky významné infrastruktury v platném znění, který stanoví v odst. 1: *(1) Pro odejmutí nebo omezení práv k pozemkům nebo stavbám potřebným pro uskutečnění dopravní, vodní, energetické nebo těžební infrastruktury, infrastruktury pro ukládání oxidu uhličitého nebo*	

Poř.č.	Připomínkové místo	Číslo jednací	Článek	AO	Připomínka	Vyhodnocení
					infrastruktury elektronických komunikací platí zákon o vyvlastnění (zákona č. 184/2006 Sb. v platném znění), pokud tento zákon nestanoví jinak. Vyvlastňovacím úřadem je dle § 15 odst. 1 písm. d) Dopravní a energetický stavební úřad. Přičemž další ustanovení tohoto tzv. liniového zákona stanoví, že jde o stavbu energetické infrastruktury **§ 1** *(1) Tento zákon zapracovává příslušné předpisy Evropské unie(24) a upravuje postupy při přípravě a povolování staveb dopravní, vodní, energetické a těžební infrastruktury, infrastruktury pro ukládání oxidu uhličitého, infrastruktury elektronických komunikací a strategických investičních staveb, při získávání práv k pozemkům a stavbám potřebných pro uskutečnění uvedených staveb a uvádění těchto staveb do užívání s cílem urychlit jejich majetkoprávní přípravu, povolování a následný soudní přezkum správních rozhodnutí v souvislosti s těmito stavbami. Tento zákon dále upravuje v návaznosti na přímo použitelný předpis Evropské unie(10) výkon státní správy a postup při povolování projektů společného zájmu a postup při přijímání rozhodnutí o určení oblasti jako údolí pro urychlení zavádění technologií pro nulové čisté emise.* *(4) Energetickou infrastrukturou se pro účely tohoto zákona rozumějí stavby a zařízení elektrizační soustavy, plynárenské soustavy, soustavy zásobování tepelnou energií, stavby pro energetickou bezpečnost nebo stavby a zařízení ropovodů a produktovodů podle jiného zákona zřizované a provozované ve veřejném zájmu, pokud nejsou v rozporu s územním rozvojovým plánem a se zásadami územního rozvoje, dobíjecí stanice, vodíkové čerpací stanice nebo čerpací stanice na zkapalněný metan a stavby související s těmito stavbami a zařízeními.* *(5) Stavbou pro energetickou bezpečnost se pro účely tohoto zákona rozumí* *d) stavba výrobny elektřiny z obnovitelných zdrojů o celkovém instalovaném výkonu 15 MW a více, včetně staveb jejího připojení do elektrizační soustavy a s tímto připojením souvisejících; stavba výrobny elektřiny využívající energii větru se považuje za stavbu pro energetickou bezpečnost i jako součást souboru staveb výroben nebo zdrojů elektřiny využívajících energii větru, pokud soubor staveb v celkovém součtu překračuje hodnotu instalovaného výkonu podle části věty před středníkem.*** **Přičemž to fakticky pro případ postavení cca 4 ks VTE a více znamená možnost v rámci schválené akcelerační oblasti provést vyvlastnění a to nejen pozemků pro provedení staveb liniové doprovodné infrastruktury (napojení na distribuční síť), ale i samotných pozemků pro tuto výrobu!** To platí i přes toto ustanovení citovaného liniového zákona: **§ 2e** *(1) Stavba pro energetickou bezpečnost, s výjimkou staveb pro energetickou bezpečnost podle § 1 odst. 5 písm. d), je veřejně prospěšnou stavbou (zde však není vazba na § 3 odst. 1, jde stále o stavbu energetické infrastruktury). Tato stavba slouží k zajištění bezpečnostních zájmů České republiky v podobě udržitelné a soběstačné výroby energie.* *(2) V pochybnostech, zda jde o stavbu pro energetickou bezpečnost, platí stanovisko Dopravního a energetického stavebního úřadu.* Zákon o vyvlastnění č. 184/2006 Sb. pouze stanoví, že se použije, stanoví-li tak zákon zvláštní a dále: **§ 3** *(1) Vyvlastnění je přípustné jen pro účel vyvlastnění stanovený zvláštním zákonem a jen jestliže veřejný zájem na dosažení tohoto účelu převažuje nad zachováním dosavadních práv vyvlastňovaného. Vyvlastnění není přípustné, je-li možno práva k pozemku nebo stavbě potřebná pro uskutečnění účelu vyvlastnění získat dohodou nebo jiným způsobem.* *(2) Sleduje-li se vyvlastněním provedení změny ve využití nebo v prostorovém uspořádání území, včetně umisťování staveb a jejich změn, lze je provést, jen jestliže je v souladu s cíli a úkoly územního plánování.* **Pak platí naprosto zrychlený režim povolování i soudního přezkumu vyjádřený v liniovém zákoně:** **§ 2** *(1) Vztahuje-li se na řízení tento zákon, příslušný úřad v oznámení o zahájení řízení poučí účastníky o této skutečnosti.* *(2) Lhůty pro podání žalob proti rozhodnutím vydaným v řízeních podle § 1 se zkracují na polovinu; to neplatí, jde-li o řízení podle stavebního zákona. O žalobách rozhodne soud ve lhůtě 90 dnů. Ustanovení předchozí věty obdobně platí i pro řízení o opravných prostředcích proti rozhodnutí soudu o žalobě.* *(3) Jde-li o stavbu pro energetickou bezpečnost, činí lhůty pro podání žalob proti rozhodnutím vydaným v řízeních podle § 1 jeden měsíc. Tyto žaloby nelze rozšířit o dosud nenapadené výroky nebo je rozšířit*	

Poř.č.	Připomínkové místo	Číslo jednací	Článek	AO	Připomínka	Vyhodnocení
					o další žalobní body po uplynutí lhůty podle věty první. O žalobách podle věty první a opravných prostředcích proti rozhodnutí soudu o nich rozhodne soud ve lhůtě 90 dnů. **§ 2d** *(1) Proti rozhodnutí o povolení záměru stavby pro energetickou bezpečnost není přípustné odvolání.*** *(2) V řízeních podle § 1 ve věcech záměrů staveb pro energetickou bezpečnost správní orgány projednávají a rozhodují věc přednostně před jinými stavbami energetické infrastruktury. To neplatí pro stavby pro energetickou bezpečnost podle § 1 odst. 5 písm. d).* *(3) Správní orgán, který v souvislosti se záměrem stavby pro energetickou bezpečnost vydává rozhodnutí v řízeních podle § 1, není oprávněn prodloužit lhůtu pro jeho vydání.* Požaduji, aby tato shora uvedená připomínka byla samostatně a s řádným odůvodněním vypořádána. **Návrh řešení:** Požaduji respektovat platnou právní úpravu a ústavní principy a zohlednit tuto skutečnost při vymezení předmětné AOV 47 ve smyslu výše uvedených připomínek tak, aby bylo možno seriózně posoudit skutečné vlivy posuzovaného záměru a odstranit tím shora uvedený rozpor. Pokud nebude možné uvedené nedostatky objektivně a přezkoumatelně odstranit, požaduji vypuštění akcelerační oblasti AOV47 – Bukovec a souvisejícího územního opatření z návrhu Změny č. 2 Územního rozvojového plánu ČR. **9.5 Porušení čl. 11, odst. 3 Ústavy České republiky** Podle čl. 11, odst. 3 Ústavy ČR: Vlastnictví zavazuje. Nesmí být zneužito na újmu práv druhých anebo v rozporu se zákonem chráněnými obecnými zájmy. Jeho výkon nesmí poškozovat lidské zdraví, přírodu a životní prostředí nad míru stanovenou zákonem. Rovněž hrubě je porušován, když **vlastnické právo vlastníků pozemků, na kterých chtějí investoři zvýhodněně realizovat větrné elektrárny, je zneužíváno vůči vlastníkům druhých**, a výkon vlastnického práva proto, že na sousedních pozemcích bude realizována větrná elektrárna, bude poškozovat lidské zdraví, přírodu a životní prostředí nad míru stanovenou zákonem. Hodnota jejich pozemků výrazně klesne. Výhrady, které byly vůči výstavbě větrných elektráren vzneseny, přitom nikdo nevyvrací, naopak, jsou potvrzovány. **Návrh řešení:** Požaduji respektovat platnou právní úpravu a ústavní principy a zohlednit tuto skutečnost při vymezení předmětné AOV 47 ve smyslu výše uvedených připomínek tak, aby bylo možno seriózně posoudit skutečné vlivy posuzovaného záměru a odstranit tím shora uvedený rozpor. Pokud nebude možné uvedené nedostatky objektivně a přezkoumatelně odstranit, požaduji vypuštění akcelerační oblasti AOV47 – Bukovec a souvisejícího územního opatření z návrhu Změny č. 2 Územního rozvojového plánu ČR. Požaduji, aby tato shora uvedená připomínka byla samostatně a s řádným odůvodněním vypořádána. **9.6 Porušení čl. 12, odst. 1, věta první Ústavy České republiky** Podle čl. 12, odst.1, věta první: Realizací daného záměru výstavby větrných elektráren za daných podmínek je hrubě narušováno právo všech dotčených sousedních vlastníků na nedotknutelnost obydlí. **Podoba, projevy provozu daných staveb a jejich zásah do krajiny de facto jejich obydlí trvale, tj. navždy ničí.** **Návrh řešení:** Požaduji respektovat platnou právní úpravu a ústavní principy a zohlednit tuto skutečnost při vymezení předmětné AOV 47 ve smyslu výše uvedených připomínek tak, aby bylo možno seriózně posoudit skutečné vlivy posuzovaného záměru a odstranit tím shora uvedený rozpor. Pokud nebude možné uvedené nedostatky objektivně a přezkoumatelně odstranit, požaduji vypuštění akcelerační oblasti AOV47 – Bukovec a souvisejícího územního opatření z návrhu Změny č. 2 Územního rozvojového plánu ČR. Požaduji, aby tato shora uvedená připomínka byla samostatně a s řádným odůvodněním vypořádána. **9.7. Porušení čl. 10 Ústavy České republiky** Podle čl. 10 Ústavy České republiky, má aplikační přednost Smlouva o fungování Evropské unie a výše uvedené mezinárodní smlouvy, směrnic a dalších složek evropského práva před zákonem, pokud mezinárodní smlouva stanoví něco jiného. **Návrh řešení:** Požaduji respektovat platnou právní úpravu a ústavní principy a zohlednit aplikační přednost mezinárodních smluv ve smyslu výše uvedených připomínek tak, aby bylo možno seriózně posoudit skutečné vlivy posuzovaného záměru.	

Poř.č.	Připomínkové místo	Číslo jednací	Článek	AO	Připomínka	Vyhodnocení
					Pokud nebude možné uvedené nedostatky objektivně a přezkoumatelně odstranit, požaduji vypuštění akcelerační oblasti AOV47 – Bukovec a souvisejícího územního opatření z návrhu Změny č. 2 Územního rozvojového plánu ČR. Požaduji, aby tato shora uvedená připomínka byla samostatně a s řádným odůvodněním vypořádána. **X. ZÁSAH NÁVRHU ZMĚNY Č. 2 ÚZEMNÍHO ROZVOJOVÉHO PLÁNU ČR A NÁVRHU ÚZEMNÍHO OPATŘENÍ O VYMEZENÍ AOV Č. 47 BUKOVEC A DOKUMENTACE SEA VČETNĚ JEJICH ODŮVODNĚNÍ DO PRÁVA NA SAMOSPRÁVU, NESOUHLAS DOTČENÝCH OBCÍ A VEŘEJNOSTI** Vymezení akcelerační oblasti AOV47 – Bukovec je v přímém rozporu s vůlí dotčených obcí a obyvatel území, která byla opakovaně a jednoznačně vyjádřena prostřednictvím usnesení zastupitelstev, místního referenda a hromadné petice. **10.1 Nevhodné použití Změny č.2 Územního rozvojového plánu ČR jako nástroje k dosažení deklarovaného účelu** Vymezení akceleračních oblastí prostřednictvím změny č. 2 Územního rozvojového plánu velmi silně zasahuje do práva na samosprávu, v rámci, kterého obec pečuje o všestranný rozvoj svého území a o potřeby svých občanů. Jde především o uspokojování potřeby bydlení, ochrany a rozvoje zdraví, dopravy a spojů, potřeby informací, výchovy a vzdělávání, celkového kulturního rozvoje a ochrany veřejného pořádku. V rámci práva na samosprávu obec pečuje i o životní prostředí na svém území, které je předpokladem pro ochranu zdraví obyvatel, a také o přírodu a krajinu, jejichž dobrá kvalita představuje základní předpoklad pro rozvoj turismu a podnikání. Jinými slovy v obci, jejíž území a okolí může být ohroženo nevhodně naplánovanou výstavbou VTE, mohou být v důsledku toho občané obtěžování hlukem, což může mít i zdravotní důsledky, nemovitosti nacházející se příliš blízko VTE realizovaných v akcelerační oblasti mohou ztratit na hodnotě a také podnikání může být omezeno, neboť může dojít k poškození přírody a krajinného rázu, což může vést ke snížení počtu turistů. **Proto by si obec sama měla důkladně posoudit, v jakém rozsahu jsou ještě VTE na jejím území vhodné a únosné, resp. s jakým ještě počtem a umístěním VTE budou občané souhlasit. Tohoto detailního posouzení se znalostí místních potřeb a limitů a s respektem k právu na samosprávu nebude Změna č. 2 URP nikdy schopna.** **Vymezení akceleračních oblastí Změnou č. 2 URP znamená porušení Čl. 8 Ústavy ČR: Zaručuje se samospráva územních samosprávných celků a porušení Čl. 101, odst.1 Ústavy ČR: Obec je samostatně spravována zastupitelstvem.** Tím, že se připustil režim protiústavních akceleračních zón, se dále připustil zásahem zákonodárce zvenčí **protiprávní zásah do územních plánů**, jejichž obsah je jinak výsostným právem obcí a měst jako jednotek územních samospráv. **Podobným způsobem stát není oprávněn, a to ani zákonodárnou cestou, zasahovat do vyhrazené pravomoci obcí.** Schvalování územního plánu je proces ve finální kompetenci zastupitelstva obce, které rozhoduje o jeho pořízení, zadání i finálním vydání. Přijetím akceleračních zón došlo k protiústavnímu zásahu do práva na samosprávu v této oblasti, a pokud by došlo k povolení větrné elektrárny na základě tohoto právního předpisu, jednalo by se o rozhodnutí protiústavní rovněž v mezích citovaných článků. Právo na samosprávu je přitom garantováno přímo v Ústavě ČR. Ústavní soud k jeho významu říká: „Právo obcí na samosprávu je ústavně zaručeno a vyplývá především z čl. 8, čl. 100 odst. 1, čl. 101 odst. 1 a čl. 104 odst. 2 Ústavy. Ústavní soud dal v mnoha svých rozhodnutích najevo, že považuje místní samosprávu za nezastupitelnou složku rozvoje demokracie a opakovaně konstatoval, že místní samospráva je „výrazem práva a schopnosti místních orgánů, v mezích daných zákonem, v rámci své odpovědnosti a v zájmu místního obyvatelstva regulovat a řídit část veřejných záležitostí…" **Samospráva přitom musí mít reálnou možnost záležitosti a otázky místního významu, a to i ty, jež pro svou povahu přesahují místní nebo regionální rámec a o nichž rozhoduje ve své samostatné působnosti, řešit na základě svého svobodného uvážení.** Formou zastupitelské demokracie je tak realizována vůle občanů zastoupených na lokální a regionální úrovni a toliko odpovědností k voliči a na základě zákonného a ústavního rámce je samospráva ve svém konkrétním projevu posléze omezena… Z toho vyplývá, že obce musí mít prostřednictvím autonomního rozhodování svých zastupitelstev možnost svobodně se rozhodnout, jakým způsobem budou v mezích právního řádu spravovat záležitosti místního pořádku a rozhodovat o rozvoji území obce (nejen) prostřednictvím nástrojů územního plánování." (Nález ÚS sp. zn. IV. ÚS 938/22 ze dne 18. 8. 2023)	

Poř.č.	Připomínkové místo	Číslo jednací	Článek	AO	Připomínka	Vyhodnocení
					Z podkladů vyplývá, že centrální vymezování akceleračních oblastí výrazně omezuje možnost obcí ovlivnit budoucí využití území, rozvoj bydlení, ochranu krajiny i strategické směřování obce. Současně dochází k oslabení role zastupitelstev a místního územního plánování. **Návrh řešení:** Požaduji respektovat právo na samosprávu, platnou právní úpravu a ústavní principy a zohlednit tuto skutečnost při vymezení předmětné AOV 47 tak, že bude použit při vymezení akcelerační oblasti č. 47 Bukovec koncepčně správný nástroj územního plánování, tak aby bylo možno seriózně posoudit skutečné vlivy posuzovaného záměru a odstranit tím shora uvedený rozpor. Požaduji doplnění objektivního vyhodnocení dopadů návrhu na ústavně chráněné postavení samospráv, doplnění analýzy omezení územního plánování obcí a přepracování návrhu tak, aby byla respektována autonomie místních samospráv a princip subsidiarity. Pokud nebude možné uvedené nedostatky objektivně a přezkoumatelně odstranit, požaduji vypuštění akcelerační oblasti AOV47 – Bukovec a souvisejícího územního opatření z návrhu Změny č. 2 Územního rozvojového plánu ČR. Požaduji, aby tato shora uvedená připomínka byla samostatně a s řádným odůvodněním vypořádána. **Zdroje:** ÚSTAVNÍ SOUD ČR. Nález sp. zn. Pl. ÚS 22/22 [online]. Brno: Ústavní soud ČR, 9. 5. 2023. Dostupné z: https://www.usoud.cz/fileadmin/user_upload/Tiskova_mluvci/Publikovane_nalezy/2023/p-22-22_AN.pdf. [cit. 18. 5. 2026]. ÚSTAVNÍ SOUD ČR. Nález sp. zn. III. ÚS 709/19 [online]. Brno: Ústavní soud ČR, 12. 5. 2020. Dostupné z: https://www.usoud.cz/fileadmin/user_upload/Tiskova_mluvci/Publikovane_nalezy/2020/III._US_709_19_na_web.pdf. [cit. 18. 5. 2026]. ČESKÁ REPUBLIKA. Ústavní zákon č. 1/1993 Sb., Ústava České republiky [online]. Dostupné z: https://www.zakonyprolidi.cz/cs/1993-1. [cit. 17. 5. 2026]. RADA EVROPY. Evropská charta místní samosprávy [online]. Dostupné z: https://rm.coe.int/168007a088. [cit. 17. 5. 2026]. 10.2 Z odůvodnění návrhu Změny č. 2 Územního rozvojového plánu ČR nevyplývá, proč je nutné do práva na samosprávu zasáhnout. Obecné proklamace o nutnosti reagovat na klimatickou změnu a dosáhnout energetické soběstačnosti nejsou v tomto smyslu dostatečné, neboť Změna č. 2 nijak nespecifikuje, jak vymezení konkrétní akcelerační oblasti AOV47 přispěje k ochraně klimatu (tj. k jakému snížení produkce CO_2 dojde a jaký dopad to bude mít na probíhající změnu klimatu) nebo v jakém rozsahu bude snížena závislost na fosilních palivech, resp. **jak přesně se zvýší energetická soběstačnost ČR a proč tento konkrétní případný nárůst soběstačnosti nebo naopak snížení produkce CO_2 převáží nad právem na samosprávu.** Takto naprosto nelze při zásazích do ústavně zaručených práv ze strany státní moci postupovat. **Návrh řešení:** Požaduji plně respektovat právo na samosprávu, platnou právní úpravu a ústavní principy a zohlednit tuto skutečnost při odůvodnění vymezení předmětné AOV 47 tak, že bude použito takové odůvodnění Změny č. 2 URP, které odstraní výše uvedený nedostatek. Požaduji doplnění objektivního vyhodnocení dopadů návrhu na ústavně chráněné postavení samospráv, doplnění analýzy omezení územního plánování obcí a přepracování návrhu tak, aby byla respektována autonomie místních samospráv a princip subsidiarity. Pokud nebude možné uvedené nedostatky objektivně a přezkoumatelně odstranit, požaduji vypuštění akcelerační oblasti AOV47 – Bukovec a souvisejícího územního opatření z návrhu Změny č. 2 Územního rozvojového plánu ČR. Požaduji, aby tato shora uvedená připomínka byla samostatně a s řádným odůvodněním vypořádána. **10.3 Utajení procesu tvorby návrhu Změny č. 2 Územního rozvojového plánu ČR a protiprávní délka lhůty k vyjádření a nepřípustné omezení účinné participace veřejnosti a obcí** Nelze také pominout fakt, že samotná tvorba návrhu byla v rozporu se základními principy územního plánování provedena **bez jakékoli účasti obcí a dá se zodpovědně říci, že v naprostém utajení jako nějaká diverzní akce**, přičemž právě jejich obyvatelé jsou dopady takového plánování nejvíce a bezprostředně ovlivněni. **Lhůta poskytnutá územním opatřením k reakci na takovouto naprosto zásadní změnu je zcela nedostatečná** a protiprávní, neboť jde o zcela nedostatečnou lhůtu na seznámení s dopady takové zásadní změny, jakou Změna č. 2 Územního rozvojového plánu ČR je, a	

Poř.č.	Připomínkové místo	Číslo jednací	Článek	AO	Připomínka	Vyhodnocení
					formulaci stanoviska celé místní veřejnosti. **To platí zejména v kombinaci s faktem, kdy obce nebyly účastny tvorby změny tohoto návrhu, který trval cca 3 roky, což je v příkrém rozporu s délkou lhůty pro ty subjekty, kterých se tato změna bude nejvíce dotýkat. To je právě ta skutečnost, která činí délku předmětné lhůty (která jinak odpovídá liteře stavebního zákona) nezákonnou.** Vymezení akceleračních oblastí tedy nebylo vůbec projednáno s dotčenými obcemi, přestože právě obce nesou přímou odpovědnost za kvalitu života obyvatel a za dlouhodobé uspořádání svého území. Tento postup považují i kraje a to Jihočeský kraj i kraj Vysočina, kde se předmětná AOV 47 nachází, za rozpor se základními principy územního plánování, který ve svém důsledku povede k faktickému oslabení pozice obcí vůči budoucím investorům, neboť předem deklaruje „vhodnost" území pro realizaci záměrů OZE bez aktivní účasti obcí. Oba dva kraje konzistentně uplatňují názor, že vymezování ploch pro obnovitelné zdroje energie musí být výsledkem výkonu samostatné působnosti územních samospráv, nikoliv důsledkem plošných či centralizovaných rozhodnutí. **Jakýkoli postup, který tento princip obchází nebo oslabuje, je vnímán jako zásah do ústavně zaručeného práva kraje a obcí na samosprávu a jako nepřípustné narušení dělby kompetencí ve veřejné správě.** Veřejná vyhláška je doručena 15. dnem po dni jejího vyvěšení na úřední desce pořizovatele (§ 25 správního řádu). Podle § 172 odst. 3 správního řádu musí být veřejné projednání oznámeno nejméně 15 dnů předem. Z toho vyplývá, že se může konat nejdříve 30 dnů ode dne vyvěšení veřejné vyhlášky. Nejzazší lhůta konání veřejného projednání je pak 30. den ode dne doručení veřejné vyhlášky (tj. 45. den ode dne jejího vyvěšení na úřední desce pořizovatele). **Z výše uvedeného plyne, že lhůta** byla zkrácena pořizovatelem o 15 dnů na absolutně nezbytné minimum. Jediným cílem takového postupu je co nejvíce ztížit dotčené veřejnosti a obcím možnost kvalifikované obrany. Dokumentace SEA neprokazuje, že veřejnost a dotčené obce měly reálnou možnost účinně ovlivnit základní parametry návrhu akcelerační oblasti AOV47 – Bukovec již v rané fázi přípravy koncepce. Návrhy byly Ministerstvem pro místní rozvoj zveřejněny dne 14. 4. 2026, přičemž participace veřejnosti a samospráv probíhala až ve fázi již zpracovaného návrhu. V této fázi byly základní parametry akcelerační oblasti již fakticky předem stanoveny. Obce i obyvatelé tak neměli reálnou možnost ovlivnit samotný výběr lokality, rozsah návrhu ani základní strategické rozhodnutí o vymezení akcelerační oblasti. Dokumentace současně nehodnotí kvalitu participace, rozsah zapojení veřejnosti ani důsledky dlouhodobého sociálního konfliktu v území. Současné principy SEA přitom vyžadují aktivní a efektivní zapojení veřejnosti již v raných fázích přípravy koncepce, nikoli pouze formální možnost podávání připomínek k hotovému návrhu. Takový postup je v rozporu s Aarhuskou úmluvou, se směrnicí Evropského parlamentu a Rady 2001/42/ES, se zákonem č. 100/2001 Sb., o posuzování vlivů na životní prostředí, s principem participativního plánování a s požadavkem transparentního rozhodování veřejné správy. Dokumentace SEA je proto v této části nepřezkoumatelná. **Návrh řešení:** Požaduji plně respektovat právo veřejnosti a územně samosprávných celků na plnou a skutečně realizovatelnou účast při tvorbě takového návrhu a zohlednit tuto skutečnost při přípravě vymezení předmětné AOV 47 tak, že bude celý proces zopakován. Požaduji doplnění objektivního vyhodnocení kvality participace veřejnosti a samospráv, doplnění analýzy skutečné možnosti obcí ovlivnit návrh akcelerační oblasti a přepracování procesu participace tak, aby veřejnost a obce mohly reálně ovlivnit základní parametry návrhu již v rané fázi přípravy koncepce. Pokud nebude možné uvedené nedostatky objektivně a přezkoumatelně odstranit, požaduji vypuštění akcelerační oblasti AOV47 – Bukovec a souvisejícího územního opatření z návrhu Změny č. 2 Územního rozvojového plánu ČR. Požaduji, aby tato shora uvedená připomínka byla samostatně a s řádným odůvodněním vypořádána. **10.4 Jiné varianty řešení účelu Změny č. URP a s tím související nepřiměřenost zásahu do práva na samosprávu a zvoleného postupu vzhledem k platné legislativě** Jestliže je cílem státu, aby se realizovalo více OZE a obává se, že obce dobrovolně bez donucení nebudou akcelerační zóny vymezovat, **může stát k dosažení cíle využít jiné a méně invazivní prostředky než „nařizování shora"**, např. komunikaci s obcemi a jejich obyvateli nebo může motivovat investory k tomu, aby s obcemi uzavírali skutečně férové dohody, které budou samosprávám poskytovat adekvátní finanční prostředky za strpění velmi negativních dopadů provozu OZE na jejich území nebo může dokonce stát sám obcím nabídnout adekvátní finanční kompenzace. Podatel uzavírá, že z hlediska zásahu do práva na samosprávu by bylo žádoucí, aby Změna č. 2 nevymezovala žádné akcelerační oblasti, neboť není schopna na úrovni své podrobnosti posoudit jejich negativní vlivy. **Jestliže už chce**	

Poř.č.	Připomínkové místo	Číslo jednací	Článek	AO	Připomínka	Vyhodnocení
					ÚRP akcelerační oblasti řešit, pak by mohl obsahovat jen pokyn pro územní plánování obcí spočívající v nutnosti zohlednit v územních plánech potřebu vymezit akcelerační oblasti. Podatel v souvislosti se zásahem do práva na samosprávu ještě doplňuje, že vymezení akcelerační oblasti bude mít i jiné nevítané důsledky, kupř. do ochoty investorů uzavírat s obcemi v akceleračních oblastech zmíněné smlouvy o spolupráci. Je totiž zvykem, že investor, který hodlá na území obce vybudovat OZE, uzavírá s obcí plánovací smlouvy, skrze které (byť mnohdy nedostatečně) vyvažuje dopady větrných elektráren. Jakmile ale dojde k tomu, že bude vymezena akcelerační oblast, lze očekávat, že už tak nevelká ochota investorů jednat o finančních příspěvcích a jiných bonusech klesne prakticky na nulu a obce budou nuceny strpět OZE bez kompenzace. Z pohledu investorů totiž nebude logické zbytečně vynakládat finance a prodlužovat umístění záměru jednáním s obcí, která nemá žádnou možnost akcelerační zónu a z ní plynoucí omezení neakceptovat. Snadná cesta k povolení záměru **tak znamená ochuzení obcí**, které se nacházejí v akcelerační oblasti o výhody, které budou mít všechny ostatní obce ležící mimo akcelerační oblasti. **Současně je třeba poukázat na to, že je řada obcí, které na svém území OZE chtějí a rády by s investory vyjednávaly.** Už dnes je v souladu s § 122 zákona č. 283/2021 Sb., stavební zákon možné **kdekoliv v nezastavěném území povolovat záměry OZE. Pokud by samospráva chtěla vyloučit tuto možnost, musela by změnit územní plán a tuto změnu velmi dobře odůvodnit jiným veřejným zájmem**, který převažuje nad zájmem na výrobě elektřiny prostřednictvím OZE. Vzhledem k tomu, že se klimatická změna považuje za notorietu a vzhledem k tlaku na vybudování tzv. energetického mixu, který má zvýšit energetickou soběstačnost ČR, mají obce velmi malý prostor pro to, aby svoje území řešily podle svých představ. Současně ale pořád tyto tlaky na realizaci OZE narážejí na Ústavou garantované právo na samosprávu a je i v této situaci nutno **vyvažovat** jednotlivé zájmy. **Lze uzavřít, že obce jsou i bez akceleračních zón značně omezeny v právu na samosprávu.** Striktní nařízení toho, kde se ještě více usnadní podmínky pro povolování OZE, povede k tomu, že samosprávy nebudou schopny prakticky žádným způsobem zasahovat do toho, jak se má jejich území rozvíjet. Vymezení akceleračních oblastí na nadřazené úrovni zásadně předurčuje další rozhodování v území a oslabuje skutečný prostor krajů a obcí uplatnit vlastní koncepční přístup: Přestože je deklarováno zachování role samosprávy, vymezení akceleračních oblastí na nadřazené úrovni **zásadně předurčuje další rozhodování v území a oslabuje skutečný prostor krajů a obcí uplatnit vlastní koncepční přístup. Takový postup je v rozporu se zásadou subsidiarity a s ústavně chráněným právem územních samospráv na rozhodování o svém územním rozvoji.** Vymezení akceleračních oblastí bez projednání s obcemi **zásadně mění vyjednávací pozici obcí vůči investorům, neboť (protiprávně) vytváří legitimizující rámec pro tlak na realizaci záměrů bez předchozí obecní shody a bez možnosti stanovit místně přiměřené podmínky.** Navržený zásah do územního plánování **není přiměřený sledovanému cíli**, neboť existuje méně invazivní a účinnější řešení – koncepční vymezování konkrétních ploch na krajské úrovni, které Jihočeský kraj a kraj Vysočina již realizují. **Návrh řešení:** Požaduji plně respektovat právo veřejnosti a územně samosprávných celků na plnou a skutečně realizovatelnou účast při tvorbě takového návrhu a zohlednit tuto skutečnost při vymezení předmětné AOV 47 tak, že bude celý proces zopakován při respektování těchto práv. Požaduji doplnění objektivního vyhodnocení dopadů návrhu na ústavně chráněné postavení samospráv, doplnění analýzy omezení územního plánování obcí a přepracování návrhu tak, aby byla respektována autonomie místních samospráv a princip subsidiarity. Pokud nebude možné uvedené nedostatky objektivně a přezkoumatelně odstranit, požaduji vypuštění akcelerační oblasti AOV47 – Bukovec a souvisejícího územního opatření z návrhu Změny č. 2 Územního rozvojového plánu ČR. Požaduji, aby tato shora uvedená připomínka byla samostatně a s řádným odůvodněním vypořádána. **10.5 Rozpor s právem EU a se ZOZE a s tím související nepřiměřenost zásahu do práva na samosprávu a zvoleného postupu vzhledem k platné legislativě** Požadavek na vymezení akceleračních zón **na celostátní úrovni nevyplývá z práva EU**. Směrnice Evropského parlamentu a Rady (EU) 2018/2001 v konsolidovaném znění (dle její novely směrnicí RED III) v čl. 15c odst. 1 pouze stanoví, že mají členské zajistit, aby příslušné orgány přijaly jeden nebo více plánů, které jako dílčí část oblastí nezbytných pro vnitrostátní příspěvky k celkovému cíli Unie v oblasti obnovitelných zdrojů energie do roku 2030 určí oblasti pro zrychlené zavádění obnovitelných	

Poř.č.	Připomínkové místo	Číslo jednací	Článek	AO	Připomínka	Vyhodnocení
					zdrojů energie, a to pro jeden nebo více druhů obnovitelných zdrojů energie. Směrnice **neříká, že je příslušným orgánem nezbytně nutně vláda**. **Jinými slovy z tohoto ustanovení tedy nevyplývá, že by bylo nezbytně nutné vymezovat akcelerační oblasti na úrovni celostátní bez ohledu na zájmy a vůli obcí a jejich obyvatel.** Proto nelze argumentovat tak, že je pořízení a vydání ÚRP nezbytné za účelem splnění závazků ČR vůči EU. Tyto závazky mohou být splněny i tím, že akcelerační zóny vymezí obce ve svých územních plánech. Ani zákon č. 249/2025 Sb., o urychlení využívání obnovitelných zdrojů energie nevyžaduje, aby byly akcelerační zóny povinně řešeny už v ÚRP jako záměry celostátního významu a následně „přepisovány“ do zásad územního rozvoje a územních plánů obcí. Naopak tato norma počítá s tím, **že akcelerační oblasti mohou stanovit i územní plány**, jejich direktivní vymezení v ÚRP není nezbytné k dosažení cílů. S ohledem na výše popsané právo na samosprávu by tedy mělo být preferováno, aby o svém území rozhodovaly zásadně obce bez silné ingerence státu. Právě na místní úrovni je totiž možné **nejlépe** prozkoumat konkrétní podmínky v území a **vyvážit** všechny veřejné i soukromé zájmy. Naopak na ústřední úrovni, **vzhledem k měřítku ÚRP, to není možné**. Když se akcelerační zóny vymezí závazně v ÚRP, všechny podmínky pro realizaci OZE budou jen obecné a nic neříkající a nebudou schopny zajistit ochranu důležitých zájmů. **Návrh řešení:** Požaduji respektovat právo na samosprávu, platnou právní úpravu a ústavní principy a zohlednit tuto skutečnost při vymezení předmětné AOV 47 tak, že bude použit při vymezení akcelerační oblasti č. 47 Bukovec koncepčně správný nástroj územního plánování, tak aby bylo možno seriózně posoudit skutečné vlivy posuzovaného záměru a vyvážit všechny v úvahu připadající zájmy a odstranit tím shora uvedený rozpor. Pokud nebude možné uvedené nedostatky objektivně a přezkoumatelně odstranit, požaduji vypuštění akcelerační oblasti AOV47 – Bukovec a souvisejícího územního opatření z návrhu Změny č. 2 Územního rozvojového plánu ČR. Požaduji, aby tato shora uvedená připomínka byla samostatně a s řádným odůvodněním vypořádána. **10.6. Nesouhlas dotčených obcí a veřejnosti, místní referendum a hromadná petice** Návrh územního opatření AOV č. 47 Bukovec nedostatečně zohledňuje rozsah a intenzitu nesouhlasu dotčených obcí a veřejnosti s návrhem akcelerační oblasti AOV47 – Bukovec. V území přitom existuje **dlouhodobě vyjadřovaný nesouhlas** obyvatel i samospráv, který se projevil mimo jiné prostřednictvím usnesení zastupitelstev, petičních aktivit a místního referenda. Požaduji, aby tato shora uvedená připomínka byla samostatně a s řádným odůvodněním vypořádána. **10.6.1 Jednotný nesouhlas samospráv v akcelerační oblasti č. 47 Bukovec** Zastupitelstva obcí v dotčeném území přijala usnesení, kterými vyjádřila nesouhlas s vymezením akcelerační oblasti a požadovala její vypuštění z návrhu Územního rozvojového plánu České republiky. **Tento nesouhlas není izolovaný, ale představuje jednotné stanovisko samospráv v celém dotčeném území.** Na správním území města Černovice proběhlo ve dnech 3. a 4. 10. 2025 místní referendum, jehož výsledek je platný a závazný. V referendu se většina hlasujících obyvatel vyslovila proti výstavbě větrných elektráren. **Tento výsledek představuje přímé a legitimní vyjádření vůle obyvatel, které je nutné respektovat a nahrazuje ve smyslu § 87 zákona o obcích usnesení zastupitelstva obce.** Všechna zastupitelstva obcí v dotčeném území AOV47 – Bukovec přijala ve smyslu § 27 odst. 2 písm. a) zákona o obcích č. 128/2000 Sb. **usnesení, kterým vyjádřila nesouhlas** s vymezením AOV47 – Bukovec ve Změně č. 2 Územního rozvojového plánu České republiky. **Tento nesouhlas představuje jednotné stanovisko samospráv v celém dotčeném území AOV47 – Bukovec.** ➢ Obec Bořetín – Usnesení zastupitelstva č. 11/2026 ze dne 24.4.2026 a č. 12/2026 ze dne 26.5.2026. ➢ Obec Březina – Usnesení zastupitelstva č. 3/2026/5 ze dne 21.4.2026 ➢ Město Černovice – Usnesení zastupitelstva č. 42/2026 a 43/2026 ze dne 6.5.2026 ➢ Obec Drunče – Usnesení zastupitelstva ze dne 25.4.2026 ➢ Obec Hojovice – Usnesení zastupitelstva č. 228/23/2026 ze dne 27.4.2026 ➢ Obec Mnich – Usnesení zastupitelstva č. 31/2026 ze dne 27.4.2026	

Poř.č.	Připomínkové místo	Číslo jednací	Článek	AO	Připomínka	Vyhodnocení
					➢ Obec Psárov – Usnesení zastupitelstva č. 2/2026 ze dne 22.4.2026 **Návrh řešení:** Požaduji plně respektovat právo na samosprávu, platnou právní úpravu a ústavní principy a zohlednit tuto skutečnost při vymezení předmětné AOV 47 tak, že akcelerační oblast AOV47 – Bukovec a souvisejícího územní opatření bude vypuštěna z návrhu Změny č. 2 Územního rozvojového plánu ČR. Požaduji, aby tato shora uvedená připomínka byla samostatně a s řádným odůvodněním vypořádána. **10.6.2 Nesouhlas veřejnosti a hromadná petice** Současně byla podána petice podle článku 18 Listiny základních práv a svobod na zastupitelstvo Jihočeského kraje a Kraje Vysočina, MMR a MŽP, kterou podepsalo za všechny čtyři akcelerační oblasti (AOV47 – 48 – 49 – 50) celkem 3 522 občanů. Petice dokládá nesouhlas s vymezením akceleračních oblastí v daném území a upozorňuje na negativní dopady na krajinu, životní prostředí a kvalitu života obyvatel. Z podkladů vyplývá, že odpor veřejnosti není nahodilý ani individuální, ale představuje dlouhodobě formulovanou vůli významné části obyvatel dotčeného území. Přesto dokumentace SEA sociální konflikt prakticky nehodnotí a neobsahuje analýzu dlouhodobých společenských dopadů návrhu. Místní referendum i hromadné petice představují legitimní demokratické nástroje vyjadřování vůle obyvatel. Dokumentace však nevysvětluje, proč byl takto intenzivně vyjádřený nesouhlas veřejnosti (platné místní referendum s právně závazným výsledkem) a samospráv fakticky přehlédnut při vymezování akcelerační oblasti. Takový postup je v rozporu s článkem 8 Ústavy České republiky, s článkem 18 Listiny základních práv a svobod, s Aarhuskou úmluvou, s principem participativního rozhodování a s požadavkem objektivního vyhodnocení sociálních dopadů koncepce. Návrh předmětného územního opatření je proto v této části nepřezkoumatelný. **Návrh řešení:** Požaduji doplnění objektivního vyhodnocení nesouhlasu dotčených obcí a veřejnosti, doplnění hodnocení sociálních konfliktů a dlouhodobých komunitních dopadů návrhu a zohlednění výsledků místního referenda a petičních aktivit při posuzování přijatelnosti akcelerační oblasti AOV47 – Bukovec. Pokud nebude možné uvedené nedostatky objektivně a přezkoumatelně odstranit, požaduji vypuštění akcelerační oblasti AOV47 – Bukovec a souvisejícího územního opatření z návrhu Změny č. 2 Územního rozvojového plánu ČR. Požaduji, aby tato shora uvedená připomínka byla samostatně a s řádným odůvodněním vypořádána. **Zdroje:** ČESKÁ REPUBLIKA. Usnesení předsednictva České národní rady č. 2/1993 Sb., Listina základních práv a svobod [online]. Dostupné z: https://www.zakonyprolidi.cz/cs/1993-2. [cit. 17. 5. 2026]. ČESKÁ REPUBLIKA. Ústavní zákon č. 1/1993 Sb., Ústava České republiky [online]. Dostupné z: https://www.zakonyprolidi.cz/cs/1993-1. [cit. 17. 5. 2026]. UNITED NATIONS ECONOMIC COMMISSION FOR EUROPE. Aarhuská úmluva [online]. Aarhus, Dánsko, 1998. Dostupné z: https://unece.org/environment-policy/public-participation/aarhus-convention/text. [cit. 17. 5. 2026]. **10.7 Nesouhlas krajů, krajských úřadů a Senátu Parlamentu České republiky s vymezováním akceleračních oblastí** Dokumentace SEA a především návrh územního opatření AOV 47 Bukovec a jejich odůvodnění nedostatečně zohledňují **zásadní nesouhlas dotčených krajů** a Senátu Parlamentu České republiky s návrhem akcelerační oblasti AOV47 – Bukovec a s celkovým způsobem vymezování akceleračních oblastí. Rada Jihočeského kraje usnesením č. 538/2026/RK-38 ze dne 14. 5. 2026 schválila uplatnění připomínky k návrhu změny č. 2 Územního rozvojového plánu. Jihočeský kraj ve své připomínce výslovně požaduje: *„Jihočeský kraj požaduje vypuštění všech akceleračních oblastí pro obnovitelné zdroje energie ve svém správním území.“* Jihočeský kraj současně uvádí, že vymezování akceleračních oblastí nebylo projednáno s dotčenými obcemi, dochází k oslabení postavení samospráv, návrh není dostatečně odborně podložen a akcelerační oblasti nejsou v souladu s krajskými koncepčními podklady ochrany krajiny. Krajský úřad Jihočeského kraje, odbor životního prostředí, zemědělství a lesnictví, dále vydal dne 14. 5. 2026 pod č. j. KUJCK 63817/2026 nesouhlasné stanovisko k územnímu opatření o podmínkách a zmírňujících opatřeních pro akcelerační oblast AOV47 – Bukovec. Toto nesouhlasné stanovisko bylo	

Poř.č.	Připomínkové místo	Číslo jednací	Článek	AO	Připomínka	Vyhodnocení
					vydáno mimo jiné z důvodu nedostatečné ochrany krajinného rázu, nedostatečného vyhodnocení biologických a ekologických rizik, nedostatečného zohlednění krajinných hodnot a z důvodu rozporu s principy prevence a předběžné opatrnosti. Krajský úřad současně výslovně konstatuje, že: *„Tyto odborné podklady nebyly v rámci stanovení podmínek a zmírňujících opatření pro AOV47 Bukovec nijak zohledněny.“* Rada Kraje Vysočina usnesením č. 0827/15/2026/RK ze dne 11. 5. 2026 rovněž schválila připomínku k návrhu změny č. 2 Územního rozvojového plánu a zásadně nesouhlasí s návrhem akceleračních oblastí na území Kraje Vysočina, včetně AOV47 – Bukovec. Kraj Vysočina současně upozorňuje, že nebyla respektována Strategie ochrany krajinného rázu Kraje Vysočina (SOKR), nebyly splněny předchozí přísliby MŽP a krajské koncepční podklady nebyly do návrhu akceleračních oblastí zapracovány. Krajský úřad kraje Vysočina, odbor životního prostředí, zemědělství, dále vydal dne 12. 5. 2026 pod č. j. KUJI 40773/2026, OZPZ 858/2026 nesouhlasné stanovisko k územnímu opatření o podmínkách a zmírňujících opatřeních pro akcelerační oblasti na území kraje Vysočina. Toto nesouhlasné stanovisko bylo vydáno mimo jiné z důvodu nedostatečných podkladů a vyloučení podrobného zjišťování EIA, cituji: *„vzhledem k neúplnosti a případným dalším vadám podkladů, o něž se opírá navrhované územní opatření, by ke každému záměru bylo třeba provést hodnocení H 67, vydat JES a přinejmenším provést zjišťovací řízení podle zákona EIA. To by se ale zcela míjelo s účelem existence AO. Rovněž by nebylo spravedlivé investory i obyvatele dotčených obcí vystavit značné míře právní nejistoty.“* Podklady krajských samospráv a stanoviska územních subjektů představují relevantní odborné i územní informace. Dokumentace neprokazuje, jak byly tyto podklady při vymezování akceleračních oblastí zohledněny. Stanoviska krajů nepředstavují pouze politická vyjádření, ale obsahují rovněž odborné a územní podklady vztahující se ke konkrétním podmínkám území. Významný je rovněž postoj Senátu Parlamentu České republiky. Výbor pro územní rozvoj, veřejnou správu a životní prostředí přijal dne 29. 4. 2026 usnesení č. 86 k akceleračním zónám a souvisejícímu vymezování akceleračních oblastí pro obnovitelné zdroje energie. Výbor Senátu v tomto usnesení mimo jiné zdůrazňuje význam zpětné vazby z regionů, žádá vládu, aby respektovala vůli místních samospráv, upozorňuje na riziko poškození života obyvatel v obcích a podporuje úpravu legislativy akceleračních oblastí. Výbor Senátu současně výslovně uvádí: *„žádá vládu, aby respektovala vůli místních samospráv“* a dále: *„podporuje požadavek na úpravu legislativy akceleračních oblastí tak, aby zásadně nepoškozovala život obyvatel v obcích“.* Viz: https://www.senat.cz/xqw/webdav/pssenat/original/119667/100502 Dokumentace SEA však neobsahuje analýzu institucionálního a společenského konfliktu ani nevysvětluje, proč jsou zásadní odborné a samosprávné výhrady ignorovány. Přitom se nejedná o jednotlivé izolované připomínky, ale o koordinovaný nesouhlas obou dotčených krajů, nesouhlas odborných orgánů ochrany přírody, nesouhlas dotčených obcí i kritické stanovisko Senátu Parlamentu České republiky. Takový postup je v rozporu s principem participativního plánování, principem ochrany samosprávy, Aarhuskou úmluvou, článkem 8 Ústavy České republiky, cíli SEA podle směrnice 2001/42/ES, požadavkem objektivního hodnocení sociálních a institucionálních dopadů koncepce a s principem transparentního a přezkoumatelného rozhodování veřejné správy. Dokumentace SEA a návrh územního opatření jsou proto v této části nepřezkoumatelné. **Návrh řešení:** Požaduji doplnění objektivního vyhodnocení nesouhlasných stanovisek dotčených krajů, krajských úřadů, odborných orgánů ochrany přírody a Senátu Parlamentu České republiky. Současně požaduji doplnění hodnocení institucionálních a společenských konfliktů, objektivní vyhodnocení rozporu s krajskými koncepčními dokumenty, transparentní vyhodnocení nesouhlasu samospráv a přezkoumatelné odůvodnění, proč nejsou zásadní odborné a samosprávné výhrady respektovány. Pokud nebude možné uvedené nedostatky objektivně a přezkoumatelně odstranit, požaduji vypuštění akcelerační oblasti AOV47 – Bukovec a souvisejícího územního opatření z návrhu Změny č. 2 Územního rozvojového plánu ČR. Požaduji, aby tato shora uvedená připomínka byla samostatně a s řádným odůvodněním vypořádána. **Zdroje:** JIHOČESKÝ KRAJ. Připomínka k návrhu změny č. 2 územního rozvojového plánu, č. j. KUJCK 63642/2026 ze dne 14. 5. 2026.	

Poř.č.	Připomínkové místo	Číslo jednací	Článek	AO	Připomínka	Vyhodnocení
					KRAJSKÝ ÚŘAD JIHOČESKÉHO KRAJE, Odbor životního prostředí, zemědělství a lesnictví. Nesouhlasné stanovisko k územnímu opatření pro akcelerační oblast AOV47 Bukovec, č. j. KUJCK 63817/2026 ze dne 14. 5. 2026. RADA JIHOČESKÉHO KRAJE. Usnesení č. 538/2026/RK-38 k připomínce k návrhu změny č. 2 územního rozvojového plánu ze dne 14. 5. 2026. RADA KRAJE VYSOČINA. Připomínky k návrhům Změny č. 2 Územního rozvojového plánu a územních opatření, usnesení č. 0827/15/2026/RK ze dne 11. 5. 2026. SENÁT PARLAMENTU ČESKÉ REPUBLIKY, Výbor pro územní rozvoj, veřejnou správu a životní prostředí. 86. usnesení z 18. schůze konané dne 29. dubna 2026 k akceleračním zónám a souvisejícímu vymezování akceleračních oblastí pro obnovitelné zdroje energie. [online]. Dostupné z: https://www.senat.cz/xqw/webdav/pssenat/original/119667/100502. [cit. 17. 5. 2026]. **10.8 Sociální polarizace venkovských komunit a narušení komunitní soudržnosti a absence hodnocení sociální přijatelnosti a společenské akceptace návrhu** Dokumentace SEA a návrh předmětného územního opatření nehodnotí dlouhodobé sociální konflikty a narušení komunitní soudržnosti, které mohou vznikat v souvislosti s realizací rozsáhlých větrných parků ve venkovských oblastech. Konflikty kolem větrných elektráren často vedou k dlouhodobé polarizaci místních komunit, zhoršení sousedských vztahů, psychologickému stresu a narušení důvěry mezi obyvateli. Studie Hall et al. (2014) potvrzuje, že konflikty spojené s větrnými elektrárnami nejsou pouze technickým nebo environmentálním problémem, ale mají významný sociální a komunitní rozměr. Studie Devine-Wright (2009) dále upozorňuje, že pocit nespravedlivého rozhodování a ztráty kontroly nad vlastním prostředím významně zvyšuje intenzitu sociálních konfliktů. Dokumentace SEA však sociální důsledky návrhu prakticky nehodnotí a neobsahuje analýzu dlouhodobé sociální stability území. Takový postup je v rozporu s principem udržitelného rozvoje, požadavkem komplexního hodnocení sociálních dopadů, cíli územního plánování, a s požadavkem objektivního vyhodnocení dlouhodobých důsledků koncepce. **Dokumentace SEA prakticky nehodnotí sociální přijatelnost a společenskou akceptaci návrhu akcelerační oblasti AOV47 – Bukovec.** Současné odborné výzkumy přitom potvrzují, že dlouhodobá úspěšnost energetických projektů nezávisí pouze na technické proveditelnosti, ale také na důvěře veřejnosti, kvalitě participace, transparentnosti rozhodování a spravedlivém rozdělení dopadů. Dokumentace SEA a návrh územního opatření jsou proto v této části nepřezkoumatelné. **Návrh řešení:** Požaduji doplnění hodnocení sociálních konfliktů, komunitních dopadů a dlouhodobé sociální stability území a doplnění vyhodnocení psychosociálních důsledků návrhu pro místní komunity. Pokud nebude možné uvedené nedostatky objektivně a přezkoumatelně odstranit, požaduji vypuštění akcelerační oblasti AOV47 – Bukovec a souvisejícího územního opatření z návrhu Změny č. 2 Územního rozvojového plánu ČR. Požaduji, aby tato shora uvedená připomínka byla samostatně a s řádným odůvodněním vypořádána. **Zdroje:** HALL, Nina et al. Community benefits, framing and the social acceptance of offshore wind farms: An experimental study in England [online]. Energy Research & Social Science, 2014. Dostupné z: https://tethys.pnnl.gov/publications/community-benefits-framing-social-acceptance-offshore-wind-farms-experimental-study. [cit. 17. 5. 2026]. DEVINE-WRIGHT, Patrick. Rethinking NIMBYism: The role of place attachment and place identity in explaining place-protective action [online]. Journal of Community & Applied Social Psychology, 2009. Dostupné z: https://onlinelibrary.wiley.com/doi/10.1002/casp.1004. [cit. 17. 5. 2026]. 10.9 Nepřiměřenost zásahu do práva obcí na samosprávu a) Dokumentace SEA vychází z předpokladu přijatelnosti navržené akcelerační oblasti AOV47 – Bukovec a současně předpokládá, že navržené řešení představuje legitimní nástroj naplňování veřejného zájmu v oblasti rozvoje obnovitelných zdrojů energie. Současně však realizace akcelerační oblasti může významným způsobem ovlivnit budoucí rozvoj dotčeného území, způsob jeho využívání a možnosti výkonu samostatné působnosti dotčených obcí.	

Poř.č.	Připomínkové místo	Číslo jednací	Článek	AO	Připomínka	Vyhodnocení
					Vymezení akcelerační oblasti přitom může dlouhodobě ovlivňovat územní rozvoj, krajinnou koncepci, rozvoj obytných funkcí, ochranu přírodních hodnot i další oblasti, které jsou standardně součástí samostatné působnosti územních samosprávných celků. **Dokumentace tak současně předpokládá realizaci významného zásahu do budoucího uspořádání území a současně předpokládá, že tento zásah nepředstavuje nepřiměřené omezení práva obcí na samosprávu.** Nebyla však identifikována transparentní metodika, která by umožňovala ověřit, jakým způsobem byla přiměřenost tohoto zásahu vyhodnocena. b) Pořizovatel předpokládá existenci veřejného zájmu na rozvoji obnovitelných zdrojů energie, avšak dokumentace neumožňuje ověřit, zda rozsah zásahů do práva obcí na samosprávu odpovídá požadavku proporcionality. Není zejména zřejmé, zda a jak byly při hodnocení zohledněny: ➢ rozsah omezení budoucích rozvojových možností obcí, ➢ dopady na samostatnou působnost obcí v oblasti územního plánování, ➢ omezení možnosti rozhodovat o budoucím prostorovém uspořádání území, ➢ dopady na dlouhodobou rozvojovou koncepci obcí, ➢ existence méně zatěžujících řešení, ➢ intenzita zásahů do ústavně chráněného práva na samosprávu, ➢ objektivní poměřování veřejného přínosu a rozsahu zásahů do práv obcí. Dokumentace současně neobsahuje vysvětlení metodiky ani podkladů, ze kterých vychází závěr, že navržené řešení představuje přiměřené omezení práva obcí na samosprávu. Bez takového vysvětlení nelze objektivně ověřit správnost závěru o přijatelnosti navrženého řešení. c) Dokumentace dospívá k závěru o přijatelnosti navrženého řešení. Současně však připouští dlouhodobé zásahy do charakteru území a budoucího prostorového uspořádání území, aniž by vysvětlila, jak byly tyto zásahy poměřeny s právem obcí na samosprávu. Obě tvrzení nemohou bez dalšího současně obstát. Pokud identifikované zásahy do práva obcí na samosprávu představují přiměřené omezení, musí být vysvětleno, z jakých podkladů a metodických kritérií bylo tohoto závěru dosaženo. Pokud takové posouzení provedeno nebylo, nelze objektivně tvrdit, že navržené řešení představuje přiměřený zásah. Nelze současně předpokládat dlouhodobou změnu charakteru a budoucího využití území a současně bez vysvětlení metodiky uzavřít, že tato změna představuje přiměřené omezení ústavně chráněného práva obcí na samosprávu. d) Ústava České republiky v čl. 8 garantuje ochranu územní samosprávy a čl. 101 odst. 4 stanoví, že zásahy státu do činnosti územních samosprávných celků mohou být prováděny pouze způsobem stanoveným zákonem a jen vyžaduje-li to ochrana zákona. Judikatura Ústavního soudu i Nejvyššího správního soudu současně dlouhodobě vychází z požadavku, že zásahy do ústavně zaručeného práva na samosprávu musí sledovat legitimní cíl, být nezbytné a nesmějí překročit přiměřenou míru zásahu. Zákon č. 100/2001 Sb., stavební zákon i směrnice Evropského parlamentu a Rady 2001/42/ES současně vyžadují přezkoumatelné vyhodnocení významných důsledků navrhovaného řešení. Požadavek nesměřuje k nahrazení navazujícího procesu EIA ani k požadavku na vymezení budoucí územní politiky obcí, ale k přezkoumatelnosti závěrů dokumentace a možnosti ověřit, z jakých podkladů její závěry vycházejí. Bez takového vysvětlení nelze objektivně posoudit skutečný rozsah zásahu do práva obcí na samosprávu. e) Dokumentace předpokládá přijatelnost navrženého řešení, avšak neumožňuje ověřit, z jakých podkladů vychází závěr o přiměřenosti zásahů do práva obcí na samosprávu. Výsledkem je vnitřní rozpor mezi deklarovanou přijatelností návrhu a rozsahem jeho vyhodnocení. Tato skutečnost zpochybňuje přezkoumatelnost dokumentace. **Návrh řešení:**	

Poř.č.	Připomínkové místo	Číslo jednací	Článek	AO	Připomínka	Vyhodnocení
					Požaduji vysvětlení metodiky a podkladů, ze kterých dokumentace vychází při závěru o přiměřenosti zásahů do práva obcí na samosprávu a při poměřování veřejného zájmu s ústavně chráněným postavením územních samosprávných celků. Současně požaduji doplnění závazných podmínek pro navazující rozhodování, které zajistí transparentní vyhodnocení zásahů do samosprávy a objektivní poměřování veřejných a ústavně chráněných zájmů. Pokud nebude možné uvedené nedostatky objektivně a přezkoumatelně odstranit, požaduji vypuštění akcelerační oblasti AOV47 – Bukovec a souvisejícího územního opatření z návrhu Změny č. 2 Územního rozvojového plánu ČR. Požaduji, aby tato shora uvedená připomínka byla samostatně a s řádným odůvodněním vypořádána. **XI. ZÁVĚREČNÉ STANOVISKO K NÁVRHU ZMĚNY Č. 2 ÚZEMNÍHO ROZVOJOVÉHO PLÁNU ČR A NÁVRHU ÚZEMNÍHO OPATŘENÍ O VYMEZENÍ AOV Č. 47 BUKOVEC VČETNĚ SOUVISEJÍCÍ DOKUMENTACE SEA A JEJÍHO ODŮVODNĚNÍ** Na základě níže uvedených skutečností je zřejmé, že návrh vymezení akcelerační oblasti AOV47 – Bukovec trpí zásadními věcnými i právními vadami a **neobstojí při případném přezkumu ve správním soudnictví ve smyslu § 310 stavebního zákona.** Územní opatření jsou vydávána na centrální úrovni, jsou závazná pro navazující správní řízení a nepodléhají klasickým opravným prostředkům, čímž fakticky předurčují budoucí využití území. V praxi tak předurčují využití území bez ohledu na vůli krajů a obcí, aniž by těmto samosprávám zůstala **reálná možnost** záměry v území odmítnout nebo podstatně modifikovat. Deklarované zachování role samosprávy **se tím stává čistě formálním.** Považuji za zásadní, že stát prostřednictvím územních opatření podle ZOZE: ➢ **přenáší odpovědnost za konflikty v území na kraje a obce,** ➢ **oslabuje legitimitu územního plánování jako nástroje vyvažování veřejných a soukromých zájmů,** ➢ **a vytváří prostředí právní nejistoty, které neurychlí výstavbu OZE, ale naopak povede ke sporům, odporu místních komunit a následným soudním přezkumům.** Stát připouští realizaci záměrů v území dříve, než jsou známy jejich skutečné dopady, jde tedy o popření preventivního principu. **Takový přístup znamená, že stát připouští realizaci záměrů v území dříve, než jsou známy jejich skutečné dopady, a teprve následně se snaží tyto dopady korigovat.** Tím dochází k popření preventivního principu, na němž je postavena ochrana veřejných zájmů i důvěra obyvatel v rozhodování veřejné správy. Takový přístup je v rozporu se zásadou předběžné opatrnosti a dlouhodobě uplatňovanými principy ochrany životního prostředí, kdy má být vzniku nepřijatelných vlivů předcházeno, nikoli je řešit až dodatečně po jejich vzniku jejich reálných dopadů, a že takový postup je nejen nevhodný, ale i kontraproduktivní. **Akcelerace výstavby nemůže být vykoupena rezignací na kvalitu rozhodování a na respekt k území.** **Níže popsaný masivní a jednotný nesouhlas obcí a obyvatel představuje významný indikátor nepřiměřenosti zásahu do území** a potvrzuje, že vymezení akcelerační oblasti není společensky akceptovatelné. Nerespektování těchto projevů vůle je v rozporu s principem samosprávy podle článku 8 Ústavy České republiky a se zákonem č. 128/2000 Sb., o obcích, a současně je v rozporu s požadavky na účast veřejnosti podle Aarhuské úmluvy. Vzhledem k těmto důvodům se usnesl Výbor pro územní rozvoj, veřejnou správu a životní prostředí Senátu ČR, svým usnesením č. 86 z 29.4.2026 mimo jiné v bodě III. na tom, **aby vláda ČR respektovala vůli místních samospráv.** Všechny obce v předmětné akcelerační oblasti se prostřednictvím svých zástupců zúčastnily veřejného projednání předmětné změny dne 15.5.2026 v Praze. Jak jsme uvedli, realizaci staveb VTE za využití akceleračních zón a tedy i ustanovení těchto zón **považujeme za jednání protiústavní**, a zásadní právní argumentace zde existuje dle našeho názoru rovněž v případě realizace staveb VTE ad hoc. To proto, že **dané stavby zasahují do ústavních práv ostatních subjektů v mnoha rovinách.** Stavby VTE trvale zasahují do krajiny a tím do vlastnických práv, mohou závažně ohrozit životní prostředí a zdraví, trvale zasahují do kvality bydlení v daném regionu tímto zásahem a devalvují trvale vlastnictví ostatních subjektů. Vymezení akcelerační oblasti tak představuje nepřiměřený zásah do práv dotčených osob, zejména do vlastnických práv podle článku 11 Listiny základních práv a svobod, a není prokázáno, že je nezbytný a přiměřený sledovanému veřejnému zájmu. V textu připomínek uvedené články ústavního pořádku ČR jsou mimo jiné provedena v právním	

Poř.č.	Připomínkové místo	Číslo jednací	Článek	AO	Připomínka	Vyhodnocení
					řádu ČR např. v § 1042 občanského zákoníku: Vlastník se může domáhat ochrany proti každému, kdo neprávem do jeho vlastnického práva zasahuje nebo je ruší jinak než tím, že mu věc zadržuje. V duchu a smyslu tohoto ustanovení nelze předmětné územní opatření chápat jinak, než jako **výrazný, trvalý a neodstranitelný zásah a rušení našeho vlastnického práva,** za současného vážného narušování našeho zdraví a kvality života, a to bez relevantních a jakkoli ospravedlnitelných důvodů s výjimkou zisku soukromých investorů. Dokumentace SEA a návrh územního opatření dále neobsahují řádné posouzení kumulativních a synergických vlivů, vychází z modelového a nepřezkoumatelného řešení, odkládá posouzení klíčových dopadů do navazujících řízení a je vnitřně rozporná. Současně je založena na nesprávném skutkovém stavu, zejména ve vztahu k ochraně vodních zdrojů a dalším limitům území. Návrh dále neprokazuje, že nedojde k významným negativním vlivům na životní prostředí, krajinný ráz, biodiverzitu, veřejné zdraví ani na lokality soustavy Natura 2000. Nebyla prokázána ani absence negativních dopadů na obyvatelstvo a majetkové poměry v území. Dokumentace neobsahuje variantní řešení, neodůvodňuje výběr lokality a nestanoví účinná zmírňující opatření. Přesto uzavírá, že záměr je akceptovatelný, aniž by tento závěr byl podložen odpovídajícími podklady. **Navrhuji dále důkaz výše uvedených tvrzení provedením nového hodnocení SEA, které předložíme Ministerstvu pro místní rozvoj do dne 30.6.2027.** **Navržené řešení představuje naprosto brutální zásah do charakteru krajiny, kvality života obyvatel i majetkových práv a narušení jejich legitimního očekávání, že tyto hodnoty budou zachovány ve vztahu k dosavadnímu územnímu plánování a dlouhodobě deklarovanému udržitelnému rozvoji území.** Z výše uvedených důvodů je návrh nepřezkoumatelný, nezákonný a nesplňuje požadavky na ochranu veřejných zájmů. Nesouhlasím s použitím předmětného územního opatření ve smyslu příslušných ustanovení stavebního zákona a zákona č. 249/2025 Sb., o urychlení využívání obnovitelných zdrojů energie (ZOZE), neboť tento nástroj představuje koncepčně chybný, právně rizikový a prakticky nepřiměřený zásah do systému územního plánování, který není způsobilý zajistit vyváženou ochranu veřejných zájmů. Návrh v předložené podobě není dostatečně odůvodněn, není podložen odbornými daty, je v rozporu s právními předpisy ČR i EU a může mít závažné dopady na krajinu, životní prostředí i obyvatele, **proto požaduji především vyřazení Akcelerační oblasti a Územního opatření k AOV47 z návrhu Změny č. 2 Územního rozvojového plánu ČR.** Pro případ, že tomuto požadavku nebude vyhověno, požaduji zásadní přepracování návrhu tohoto územního opatření, dokumentace SEA a návrhu Změny č. 2 ÚRP ČR ve smyslu podaných připomínek tak, aby byl v souladu s právními předpisy a byly řádně vyhodnoceny jeho dopady. Žádáme, aby tyto připomínky byly řádně (nikoliv tedy výhradně pomocí tzv. umělé inteligence) samostatně a jednotlivě ((všechny shora jakýmkoliv číslem (dvojmístným nebo třímístným očíslované i když se nevyhnutelně částečně překrývají) vypořádány v souladu se zákonem č. 500/2004 Sb., správní řád, zejména s § 172 odst. 4 a v případě vlastníků dotčených nemovitých věcí přiměřeně ve smyslu § 172 odst. 5 téhož zákona, a aby bylo u každé připomínky uvedeno konkrétní, věcné a přezkoumatelné odůvodnění přijatého řešení.	
4695.	Dvořák Pavel	MMR-51707-2026-81	99cza	AOV47	Věc: PŘIPOMÍNKY K NÁVRHU ZMĚNY Č. 2 ÚZEMNÍHO ROZVOJOVÉHO PLÁNU ČR PŘIPOMÍNKY K VYHODNOCENÍ VLIVŮ NÁVRHU ZMĚNY Č. 2 ÚZEMNÍHO ROZVOJOVÉHO PLÁNU NA UDRŽITELNÝ ROZVOJ ÚZEMÍ PŘIPOMÍNKY K VYHODNOCENÍ VLIVŮ NÁVRHU ÚZEMNÍHO OPATŘENÍ O VYMEZENÍ AKCELERAČNÍ OBLASTI AOV 47 - BUKOVEC V NÁVRHU ZMĚNY Č. 2 ÚZEMNÍHO ROZVOJOVÉHO PLÁNU NA UDRŽITELNÝ ROZVOJ ÚZEMÍ PŘIPOMÍNKY K NÁVRHU ÚZEMNÍHO OPATŘENÍ O VYMEZENÍ AKCELERAČNÍ OBLASTI AOV 47 - BUKOVEC V NÁVRHU ZMĚNY Č. 2 ÚZEMNÍHO ROZVOJOVÉHO PLÁNU NÁZEV ZÁMĚRU: AKCELERAČNÍ OBLAST AOV47 – BUKOVEC Podávám dle § 97 zák. č. 283/2021 sb., stavební zákon k návrhu Změny č. 2 Územního rozvojového plánu ČR níže uvedené připomínky k návrhu změny č. 2 Územního rozvojového plánu ČR včetně jejího odůvodnění, připomínky k vyhodnocení vlivů návrhu změny č. 2 Územního rozvojového plánu ČR na udržitelný rozvoj území včetně jeho odůvodnění, připomínky k vyhodnocení vlivů návrhu územního opatření o vymezení akcelerační oblasti AOV 47 - Bukovec v návrhu změny č. 2 územního rozvojového plánu na udržitelný rozvoj území včetně jeho odůvodnění a připomínky k návrhu územního opatření	**Akceptováno.** Akcelerační oblast AOV47 – Bukovec byla vypuštěna.

Poř.č.	Připomínkové místo	Číslo jednací	Článek	AO	Připomínka	Vyhodnocení
					obecné povahy pro akcelerační oblast AOV 47 - Bukovec o podmínkách a zmírňujících opatřeních podle zákona o urychlení využívání obnovitelných zdrojů energie v návrhu změny č. 2 Územního rozvojového plánu ČR, včetně jeho odůvodnění. **III. NÁZEV ZÁMĚRU** Akcelerační oblast AOV47 – Bukovec **IV. DOTČENÉ ÚZEMÍ** Rozloha akcelerační oblasti AOV47 – Bukovec je 11,8 km2 a odhadovaný maximální celkový instalovaný výkon záměrů pro využití obnovitelného zdroje – energie větru umístitelných v této akcelerační oblasti je 115,5 MW. Akcelerační oblast AOV47 – Bukovec byla navržena v katastrálních územích: Kraj Vysočina: ORP Pelhřimov ➢ 655066 Chválkov u Kamenice nad Lipou v obci Mnich ➢ 640719 Hojovice v obci Hojovice ➢ 626830 Dobešov u Černovic v obci Černovice ➢ 626864 Vlkosovice v obci Černovice ➢ 608173 Bořetín v obci Bořetín Jihočeský kraj: ORP Jindřichův Hradec ➢ 614050 Březina u Deštné v obci Březina ➢ 632686 Drunče v obci Drunče ORP Tábor ➢ 736406 Tříklasovice v obci Psárov ➢ 736392 Psárov v obci Psárov Územní opatření k AOV47 – Bukovec a současně na širší území, které může být navrženým řešením přímo či nepřímo ovlivněno. Jedná se o území s významnými krajinnými a přírodními hodnotami a klidovým obytným prostředím, které nejsou návrhem dostatečně respektovány. **V. NĚKTERÉ POUŽITÉ ZKRATKY A POJMY A FORMULACE** Zkratky pojmy, které se mohou v připomínkách vyskytovat, popř. i v jejich kombinacích: Změna/Změna č.2/změna č. 2 URP/návrh změny/návrh změny č.2 - návrh změny č. 2 Územního rozvojového plánu ČR včetně jeho odůvodnění UO/územní opatření/návrh územního opatření - návrh územního opatření obecné povahy pro akcelerační oblast AOV 47 - Bukovec o podmínkách a zmírňujících opatřeních podle zákona o urychlení využívání obnovitelných zdrojů energie v návrhu změny č. 2 Územního rozvojového plánu ČR včetně jeho odůvodnění Dokumentace SEA/Posouzení SEA/vyhodnocení vlivů na území/SEA/posouzení - vyhodnocení vlivů návrhu změny č. 2 Územního rozvojového plánu ČR na udržitelný rozvoj území včetně jeho odůvodnění a vyhodnocení vlivů návrhu územního opatření o vymezení akcelerační oblasti AOV 47 - Bukovec v návrhu změny č. 2 územního rozvojového plánu na udržitelný rozvoj území včetně jeho odůvodnění Odůvodnění/Odůvodnění UO/Odůvodnění územního opatření/Odůvodnění Změny - odůvodnění opatření obecné povahy pro akcelerační oblast AOV 47 Bukovec Dokumentace – návrh Změny č. 2 URP ČR, návrh územního opatření obecné povahy pro akcelerační oblast AOV 47 - Bukovec a související dokumentace SEA Odůvodnění SEA – odůvodnění vyhodnocení vlivů návrhu změny č. 2 Územního rozvojového plánu ČR na udržitelný rozvoj území a odůvodnění vyhodnocení vlivů návrhu územního opatření o vymezení akcelerační oblasti AOV 47 - Bukovec v návrhu změny č. 2 územního rozvojového plánu na udržitelný rozvoj území AO/AOV/akcelerační zóna – akcelerační oblast dle změny č. 2 Územního rozvojového plánu ČR AO 47/AOV 47/AO Bukovec/AOV Bukovec – akcelerační oblast AOV 47 Bukovec URP – Územní rozvojový plán České republiky	

Poř.č.	Připomínkové místo	Číslo jednací	Článek	AO	Připomínka	Vyhodnocení
					MŽP – Ministerstvo životního prostředí, KrÚ/Krajský úřad – Krajský úřad Kraje Vysočina nebo Krajský úřad Jihočeského kraje, OŽPZ – Krajský úřad Kraje Vysočina, odbor životního prostředí a zemědělství MPO – Ministerstvo průmyslu a obchodu, MMR – Ministerstvo pro místní rozvoj, VÚKOZ – Výzkumný ústav pro krajinu, AOPK – Agentura ochrany přírody a krajiny, ČSO – Česká společnost ornitologická, ČESON – Česká společnost pro ochranu netopýrů, OZE – obnovitelné zdroje energie, VTE – vysoká větrná elektrárna, FVE – fotovoltaická elektrárna UP – územní plán, ZUR – zásady územního rozvoje, UPD – územně plánovací dokumentace, ZPF – zemědělský půdní fond, JES - jednotné environmentální stanovisko, GIS – geografický informační systém, NDOP – Nálezová databáze ochrany přírody, PUPFL – pozemek určený k plnění funkcí lesa, DOSS – dotčený orgán státní správy, SOKR – Strategie ochrany krajinného rázu kraje Vysočina, O – ohrožený druh, SO – silně ohrožený druh, KO – kriticky ohrožený druh, EU nebo evropský druh – druh chráněných podle Evropských společenství, ZCHÚ – zvláště chráněné území, NKP – národní kulturní památka, VPZ - vesnická památková zóna, CHKO – chráněná krajinná oblast, ÚSES – územní systém ekologické stability, VKP – významný krajinný prvek, MA21 – Místní agenda 21 zákon o JES – zákon č. 148/2023 Sb., o jednotném environmentálním stanovisku st.z./StZ – zákon č. 283/2021 Sb., stavební zákon směrnice RED III. - Směrnice Evropského parlamentu a Rady (EU) 2023/2413 ze dne 18. října 2023, kterou se mění směrnice (EU) 2018/2001, nařízení (EU) 2018/1999 a směrnice 98/70/ES, pokud jde o podporu energie z obnovitelných zdrojů, a zrušuje směrnice Rady (EU) 2015/652 Zákon o EIA – zákon č. 100/2001 Sb., o posuzování vlivů na životní prostředí a o změně některých souvisejících zákonů (zákon o posuzování vlivů na životní prostředí) vodní zákon - zákon š. 254/2001 Sb., o vodách a o změně některých zákonů (vodní zákon) lesní zákon – zákon š. 289/1995 Sb., o lesích a o změně některých zákonů (lesní zákon) zákon o ochraně ZPF – zákon č. 334/1992 Sb., o ochraně zemědělského půdního fondu zákon o ŽP – zákon č. 17/1992 Sb., o životním prostředí správní řád – zákon č. 500/2004 Sb., správní řád ZOZE - Zákon č. 249/2025 Sb., o urychlení využívání některých obnovitelných zdrojů energie a o změně souvisejících zákonů (zákon o urychlení využívání obnovitelných zdrojů energie), Směrnice o ptácích - Směrnice Rady č. 79/409/EHS z 2. dubna 1979 o ochraně volně žijících ptáků, Směrnice o stanovištích - Směrnice Rady č. 92/43/EHS z 21. května 1992 o ochraně přírodních stanovišť, volně žijících živočichů a planě rostoucích rostlin vyhláška č. 142/2018 Sb., - vyhláška Ministerstva životního prostředí č. 142/2018 Sb., o náležitostech posouzení vlivu záměru a koncepce na evropsky významné lokality a ptačí oblasti a o náležitostech hodnocení vlivu závažného zásahu na zájmy ochrany přírody a krajiny, Metodika MŽP – Metodika ke stanovování podmínek zmírňujících opatření v návrhu územního opatření podle zákona č. 249/2025 Sb., o urychlení využívání některých obnovitelných zdrojů energie a o změně souvisejících zákonů (zákon o urychlení využívání obnovitelných zdrojů energie) Jednotné i množné číslo sloves a zájmen se vztahuje k podateli připomínek	

Poř.č.	Připomínkové místo	Číslo jednací	Článek	AO	Připomínka	Vyhodnocení
					VI. PŘIPOMÍNKY K NEDOSTATKŮM V DOKUMENTACI SEA, NÁVRHU ÚZEMNÍHO OPATŘENÍ O VYMEZENÍ AOV Č. 47 BUKOVEC, NÁVRHU ZMĚNY Č. 2 URP ČR A JEJICH ODŮVODNĚNÍ OHLEDNĚ KONKRÉTNÍCH SLOŽEK ŽIVOTNÍHO PROSTŘEDÍ A DALŠÍCH KONKRÉTNÍCH VLIVŮ **6.1 Ochranná pásma vodních zdrojů, vodní zdroje, povrchové a podzemní vody** Ve Vyhodnocení vlivů na udržitelný rozvoj území (SEA), v části věnované vodě a limitům území, je vymezení akcelerační oblasti AOV47 – Bukovec založeno na nesprávném skutkovém stavu. **6.1.1** Dokumentace SEA uvádí, že „AO je vymezena mimo záplavová území a mimo plochy povrchových vod“ a současně konstatuje, že „nenacházejí se zde ochranná pásma vodních zdrojů“. Na základě těchto tvrzení dochází k závěru, že vlivy na podzemní a povrchové vody jsou nulové nebo zanedbatelné. Citace SEA: *AO protéká Brusník a Hojovický potok.* *AO je vymezena mimo záplavová území* ***a mimo plochy povrchových vod*** *a nevede ke zhoršení odtokových poměrů v území.* ***Nenacházejí se zde ochranná pásma vodních zdrojů. Vlivy na povrchové a podzemní vody mohou nastat jen v době výstavby vlivem havárie vozidel nebo stavebních mechanismů (vliv je statisticky nepravděpodobný),*** *při provozu může potenciálně nastat únik mazadel a trafoolejů – zanedbatelný vliv. Toto bude řešeno v navazujícím řízení zpracováním havarijních plánů, zajištěním sanačních prostředků.* ***Podmínky a zmírňující opatření ÚO: Stanovena podmínka na ochranu mokřadů, pramenišť, vodních ploch a toků vyjma nezbytných křížení liniové dopravní a technické infrastruktury s vodním tokem.*** ***Opatření SEA:*** *Navržené podmínky a zmírňující opatření ÚO řešeny dostatečně, bez dalšího návrhu dle SEA.* ***Bodově ohodnocený vliv 0*** **Tento závěr a bodové hodnocení jsou ve značném rozporu se skutečným stavem území:** **a) V území akcelerační oblasti AOV47 se nacházejí evidovaná ochranná pásma vodních zdrojů, konkrétně ochranné pásmo evidenčního čísla 00299703 – Drunče, Březina (a i přímo tento chráněný vrt S01) a ochranné pásmo evidenčního čísla 00323810 – Hojovice (studna S), jejichž podmínky vylučují výstavbu uvažovaného typu staveb** **b) dále a v blízkosti hranice AOV Bukovec 47 ochranné pásmo podzemního zdroje vody Vlkosovice č. 00250510 (jímací zářezy), a podzemního zdroje vody Dobešov č. 00196610,** **která jsou všechna vedena ve státní databázi ochranných pásem vodních zdrojů** ochranna-pasma-mapa | ISVS Voda 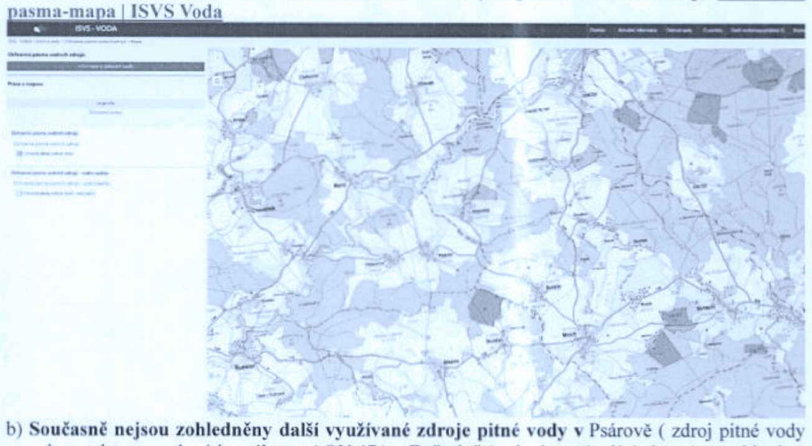 b) **Současně nejsou zohledněny další využívané zdroje pitné vody v** Psárově (zdroj pitné vody pro obyvatelstvo uvedený i v nákresu AOV 47) **a Bořetíně** (zejména stávající obecní vrt o hloubce 4	

Příloha č. 5xg– Vyhodnocení připomínek obcí a veřejnosti

Poř.č.	Připomínkové místo	Číslo jednací	Článek	AO	Připomínka	Vyhodnocení
					50m a vodojem, oboje ve vzdálenosti do 300m od hranice AOV47, dtto plánovaný obecní vrt a přívod k vodojemu) ani závislost obyvatel na individuálních studních. c) Dále se nachází v území dalších asi 10 bezejmenných toků, nejenom výše dva pojmenované potoky, viz příslušné mapy vodni-nadrze-mapa | ISVS Voda: 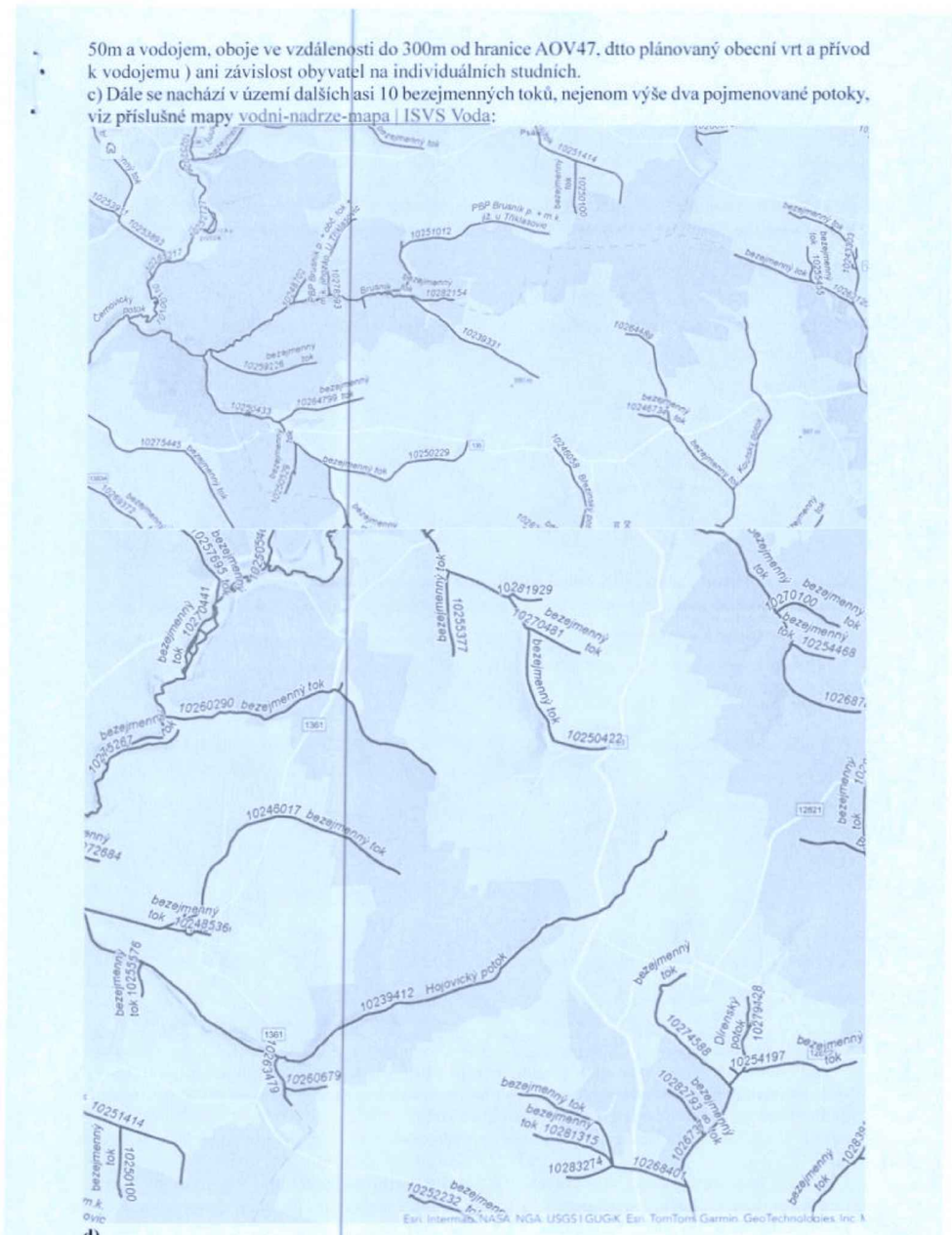 d) Dále se v území nachází nejméně 4 vodní nádrže, je jednoduše patrno na mapy.com. 5	

Poř.č.	Připomínkové místo	Číslo jednací	Článek	AO	Připomínka	Vyhodnocení
					e) **Dále se přímo v AOV nebo v okolí nachází řada pramenišť a mokřadů, viz např. mapy.com.** 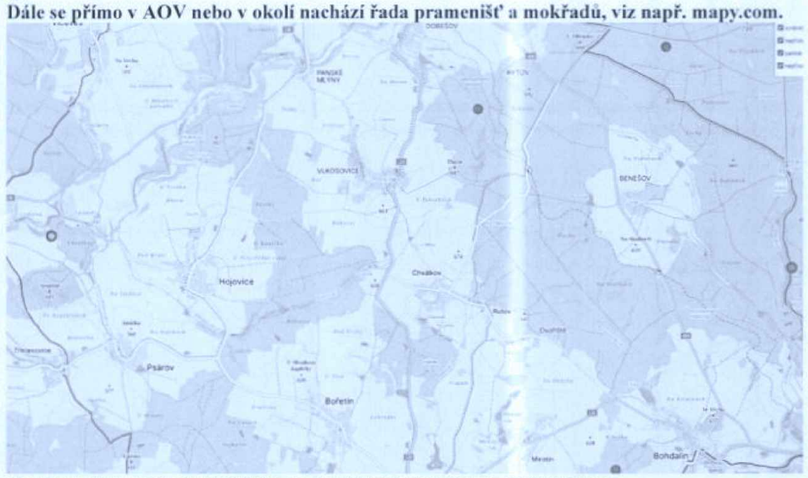 **Např. v k.ú. Drunče se nachází cenné rašelinné mokřady a další biotopy.** 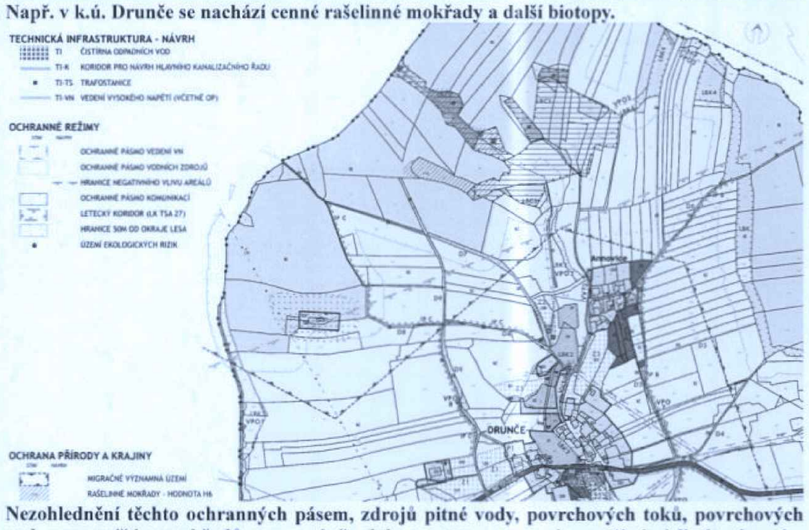 **Nezohlednění těchto ochranných pásem, zdrojů pitné vody, povrchových toků, povrchových vod, pramenišť a mokřadů znamená, že dokumentace nepracuje s reálnými limity území a podhodnocuje rizika pro podzemní i povrchové vody.** Požaduji, aby tato shora uvedená připomínka byla samostatně a s řádným odůvodněním vypořádána. **6.1.2** **Současně je bagatelizován vliv stavebních zásahů, zejména zakládání větrných elektráren, budování komunikací** a manipulace s technickými kapalinami, přestože dokumentace sama připouští možnost havárií a úniků látek. Citace SEA: 6	

Poř.č.	Připomínkové místo	Číslo jednací	Článek	AO	Připomínka	Vyhodnocení
					Např. v k.ú. Drunče se nachází cenné rašelinné mokřady a další biotopy. 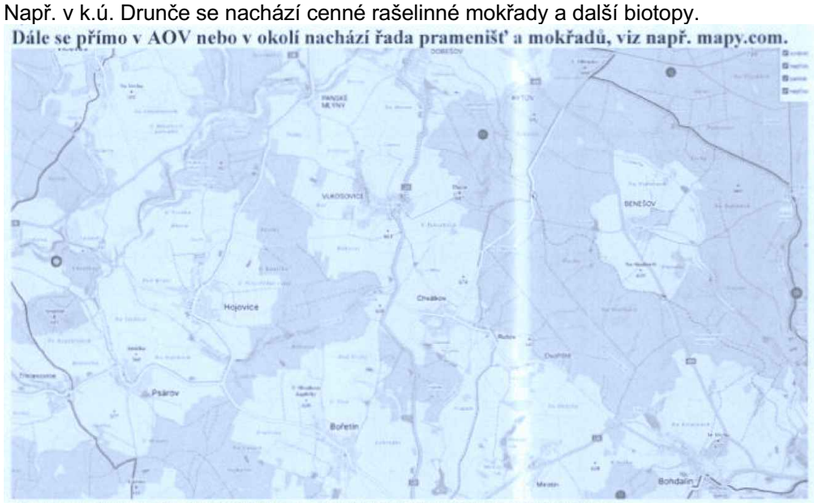 Např. v k.ú. Drunče se nachází cenné rašelinné mokřady a další biotopy. 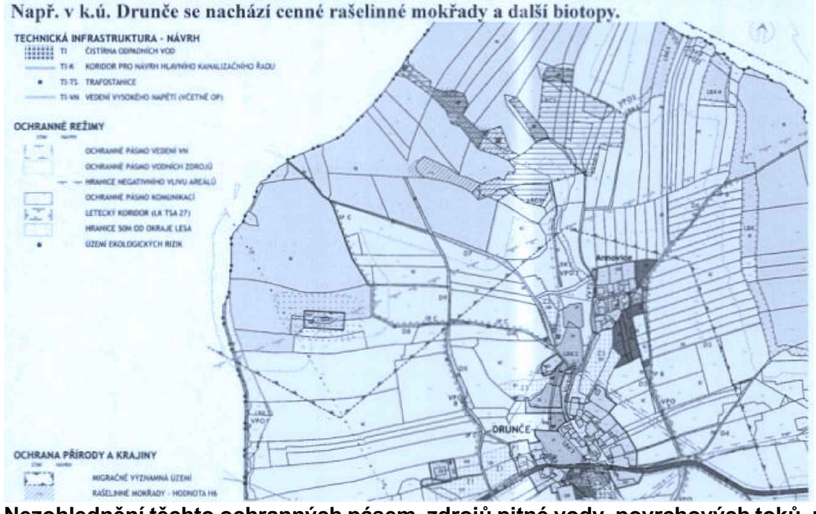 **Nezohlednění těchto ochranných pásem, zdrojů pitné vody, povrchových toků, povrchových vod, pramenišť a mokřadů znamená, že dokumentace nepracuje s reálnými limity území a podhodnocuje rizika pro podzemní i povrchové vody.** Požaduji, aby tato shora uvedená připomínka byla samostatně a s řádným odůvodněním vypořádána. **6.1.2** **Současně je bagatelizován vliv stavebních zásahů, zejména zakládání větrných elektráren, budování komunikací a manipulace s technickými kapalinami, přestože dokumentace sama připouští možnost havárií a úniků látek.** Citace SEA: *VTE jsou zakládány v malé hloubce pod terénem (2-4 m), s betonáží v malé ploše (cca 400 m2) – z hlediska vlivu na horninové prostředí je vliv hodnocen jako zanedbatelný. AO je vymezena mimo ložiska nerostných surovin a mimo svahové deformace nacházející se v území. V severní části AO poddolovaná území. Vliv je hodnocen jako nulový.* *Podmínky a zmírňující opatření ÚO: Vliv zanedbatelný, stanovena podmínka při umisťování záměrů OZE respektovat.* *Opatření SEA: Bez dalšího návrhu dle SEA.*	

Poř.č.	Připomínkové místo	Číslo jednací	Článek	AO	Připomínka	Vyhodnocení
					Bodově ohodnocený vliv 0 Oproti tomu citace z textu Územního opatření o stanovení AOV47 (ÚO): *V místě základů větrné elektrárny a zařízení související infrastruktury nebudou prováděny terénní úpravy, kterými by se původní úroveň terénu zvyšovala o více než 5,0 m nebo snižovala o více než 5,0 m. Podmínka se nevztahuje na případné dočasné terénní úpravy po dobu výstavby větrné elektrárny.*** Tento závěr a bodové hodnocení jsou v rozporu s reálným průběhem výstavby VTE (přičemž v SEA chybí modelový způsob výstavby VTE vysoké 250 m) a jejím vlivem na povrchové i podzemní vody a dále si i vzájemně odporují obsah SEA a ÚO. V případě základové patky VTE jde až 2000 m3 betonu o váze cca 4000 tun. Nikde není navíc modelován způsob zakládání VTE ani její výstavby, při jejich výšce je možno očekávat v případě nestabilního podloží zakládání pilotáží do daleko větší hloubky. Výstavba a tlak takového základu nemůže být bez vlivu na povrchové a podzemní vody v místě navíc dokumentace ho nijak nevyhodnocuje. V této souvislosti upozorňujeme na podmínku stanovenou Jihočeským krajem ve svém stanovisku: *Záměry OZE a související infrastruktura budou navrženy a provedeny tak, aby nedošlo ke zhoršení odtokových poměrů v území, ke zvýšení erozního odnosu, k soustředění srážkového odtoku do vodních toků, mokřadních a prameništních ploch* ***ani ke zhoršení jakosti povrchových nebo podzemních vod.*** *Srážkové vody budou přednostně zasakovány nebo zadržovány v místě jejich vzniku, případně řízeně odváděny způsobem, který nezpůsobí erozi ani negativní ovlivnění vodních a mokřadních biotopů.* Požaduji, aby tato shora uvedená připomínka byla samostatně a s řádným odůvodněním vypořádána. **6.1.3** Dále podmínka 5m snížení terénu se nevztahuje na případné dočasné terénní úpravy po dobu výstavby VTE, **což lze vykládat i tak (a vůbec celý text podmínky), že základy VTE mohou být i hlubší,** což by bylo zcela fatálně negativní pro zachování zdrojů podzemní vody. Nikde není navíc modelován způsob zakládání VTE ani její celkové výstavby, při jejich výšce je možno očekávat v případě nestabilního podloží zakládání pilotáží do daleko větší hloubky. **Dokumentace vůbec výslovně neřeší hloubku základů pro VTE o výšce 250m, což by měl být klíčový limit pro AOV.** Požaduji, aby tato shora uvedená připomínka byla samostatně a s řádným odůvodněním vypořádána. **6.1.4** Z dostupných podkladů dále vyplývá, že území akcelerační oblasti je tvořeno horninovým prostředím s puklinovou propustností, které je z hlediska hydrogeologie **extrémně citlivé na zásahy do horninového masivu**. V takovém prostředí nelze vyloučit, že realizace rozsáhlých základových konstrukcí větrných elektráren, včetně betonových základů a souvisejících stavebních zásahů, povede ke změně proudění podzemních vod a k narušení hydrogeologických poměrů v území. **Tento aspekt nebyl v dokumentaci vůbec vyhodnocen,** přestože se jedná o území s výskytem vodních zdrojů a ochranných pásem. V případě puklinového prostředí přitom může mít zásah lokálního charakteru plošné dopady, včetně ovlivnění vydatnosti zdrojů podzemních vod. Požaduji, aby tato shora uvedená připomínka byla samostatně a s řádným odůvodněním vypořádána. **6.1.5** Citace ÚO *e) Záměry OZE budou umisťovány tak, aby nebyla narušena funkce stávajících funkčních melioraci.* **Dokumentace vůbec neobsahuje rozsah/údaje/podklady o tom, kde se meliorace nacházejí. Uvedená skutečnost je dohledatelná v příslušných archivech a zdokumentovatelná.** Podle zkušeností zde žijících obyvatel se meliorované pozemky nacházejí prakticky všude a jejich rozsah se do velké míry kryje s rozsahem zemědělské půdy zahrnuté do AOV47. Potom je ovšem taková podmínka nepřezkoumatelná a jde o zásadní nedostatek ÚO a SEA. Požaduji, aby tato shora uvedená připomínka byla samostatně a s řádným odůvodněním vypořádána. **6.1.6** Citace ÚO: *V severní a severozápadní části akcelerační oblasti se nachází poddolovaná území, která je třeba při umisťování záměrů OZE respektovat.* **Dokumentace neobsahuje ohledně tzv. respektování poddolovaných území vůbec nic ani jejich polohu a rozsah.**	

Poř.č.	Připomínkové místo	Číslo jednací	Článek	AO	Připomínka	Vyhodnocení
					Požaduji, aby tato shora uvedená připomínka byla samostatně a s řádným odůvodněním vypořádána. **6.1.7** Dokumentace dále předpokládá, že vlivy budou řešeny až v navazujících řízeních prostřednictvím havarijních plánů a technických opatření, čímž opět dochází **k nepřípustnému odkladu** posouzení vlivů. Požaduji, aby tato shora uvedená připomínka byla samostatně a s řádným odůvodněním vypořádána. **6.1.8** **Celá oblast patří ke zranitelné oblasti z hlediska stability podzemních zdrojů vody, viz příslušná mapa:**  Celá lokalita AOV47 byla z hlediska záměru hodnocena Ministerstvem životního prostředí, přičemž ohledně ochrany podzemních vod došlo hodnocení k následujícímu výsledku, viz citace: *Komplexní analýza k. ú. Bořetín* *Faktor Hodnocení citlivosti Hlavní argument* *Podzemní vody Extrémní Puklinová propustnost krystalinika; riziko ztráty vody ve studnách.* *Ochrana vod: KRITICKÉ RIZIKO.* *Komplexní analýza k. ú. Březina* *Faktor Hodnocení citlivosti Hlavní argument* *Podzemní vody Extrémní Puklinová propustnost krystalinika a přímé ohrožení studní obyvatel.* *1. Environmentální a vodohospodářské limity* *Ochrana vod: KRITICKÝ LIMIT.* *Komplexní analýza k. ú. Drunče* *Faktor Hodnocení citlivosti Hlavní argument* *Podzemní vody Extrémní Puklinová propustnost podloží; vysoké riziko ztráty vody v obecních studnách.* *1. Environmentální a vodohospodářské limity* *Ochrana vod: KRITICKÉ RIZIKO.* *Komplexní analýza k. ú. Hojovice* *Faktor Hodnocení citlivosti Hlavní argument* *Podzemní vody Vysoká Riziko narušení puklinových kolektorů pitné vody pro obec.* *Ochrana vod: Vysoké riziko.* *Komplexní analýza k. ú. Vlkosovice* *Faktor Hodnocení citlivosti Hlavní argument* *Podzemní vody Extrémní Puklinová propustnost podloží a přímé ohrožení soukromých studní.* *Ochrana vod: KRITICKÝ LIMIT.* *Komplexní analýza k. ú. Dobešov* *Faktor Hodnocení citlivosti Hlavní argument* *Podzemní vody Extrémní Puklinová propustnost podloží a přímé ohrožení zdrojů pitné vody.* *1. Environmentální a vodohospodářské limity* *Ochrana vod: KRITICKÝ LIMIT.* *Komplexní analýza k. ú. Psárov* *Faktor Hodnocení citlivosti Hlavní argument* *Podzemní vody Extrémní Puklinová propustnost podloží a ohrožení zdrojů pitné vody pro obec.* *1. Environmentální a vodohospodářské limity* *Ochrana vod: KRITICKÝ LIMIT.* *Komplexní analýza k. ú. Tříklasovice (obec Psárov)*	

Poř.č.	Připomínkové místo	Číslo jednací	Článek	AO	Připomínka	Vyhodnocení
					Faktor Hodnocení citlivosti Hlavní argument *Podzemní vody Extrémní Puklinová propustnost podloží a ohrožení zdrojů pitné vody pro obec. Riziko ztráty vody ve studních.* *1. Environmentální a vodohospodářské limity* *Ochrana vod: Toto je kritický bod.* *Komplexní analýza k. ú. Chválkov (obec Mnich)* *Faktor Hodnocení citlivosti Hlavní argument* *Podzemní vody Extrémní Puklinová propustnost krystalinika; riziko nevratné ztráty vody ve studnách.* *1. Environmentální a vodohospodářské limity* *Ochrana vod: KRITICKÉ RIZIKO.* Požaduji, aby tato shora uvedená připomínka byla samostatně a s řádným odůvodněním vypořádána. **Shrnutí:** **Dokumentace tak neprokazuje, že nedojde k negativnímu ovlivnění povrchových a podzemních vod a zdrojů pitné vody.** Takový postup je v rozporu s § 3 zákona č. 500/2004 Sb., správní řád, který ukládá povinnost zjistit skutečný stav věci, a současně se zákonem č. 254/2001 Sb., o vodách a o změně některých zákonů (vodní zákon), který chrání vodní zdroje a jejich ochranná pásma. Důsledkem je, že dokumentace je založena na nesprávném skutkovém stavu a je nepřezkoumatelná. **Závěr:** Navrhuje se vyřazení akcelerační oblasti AOV47 – Bukovec z návrhu. **6.2 Absence kumulativních a synergických vlivů** Ve Vyhodnocení vlivů na udržitelný rozvoj území (SEA), v části celkového vyhodnocení vlivů, není provedeno řádné resp. žádné posouzení kumulativních a synergických vlivů akcelerační oblasti AOV47 – Bukovec. **6.2.1** Dokumentace vychází z modelového předpokladu realizace až 33 větrných elektráren o výšce až 250 m, přičemž uvažuje vzdálenosti od obytné zástavby přibližně 500 m, případně i kratší. **Přesto jsou vlivy hodnoceny izolovaně pouze pro tuto akcelerační oblast, aniž by bylo zohledněno souběžné působení dalších záměrů.** Zcela absentuje vyhodnocení kumulace s dalšími akceleračními oblastmi AOV48, AOV49 a AOV50, kde má stát dalších až 55 VTE, které se nacházejí v bezprostřední blízkosti a společně mohou vytvářet souvislý pás větrných elektráren v krajině. **Taková kumulace představuje zásadní změnu charakteru území a vede k přeměně dosavadní harmonické leso-zemědělské krajiny na průmyslově využívané území.** Požaduji, aby tato shora uvedená připomínka byla samostatně a s řádným odůvodněním vypořádána. **6.2.3** **Dokumentace současně nehodnotí celkové zatížení území z hlediska hluku, vizuálních vlivů, fragmentace krajiny ani dopadů na obyvatelstvo a biodiverzitu při souběhu více záměrů.** Požaduji, aby tato shora uvedená připomínka byla samostatně a s řádným odůvodněním vypořádána. **6.2.4** Zcela opomenuto je rovněž kumulativní působení leteckého překážkového značení větrných elektráren, **zejména souběh bílých zábleskových světel ve dne a červených výstražných světel v noční době, které mají významný dopad na krajinný ráz, světelné znečištění a kvalitu života obyvatel.** Požaduji, aby tato shora uvedená připomínka byla samostatně a s řádným odůvodněním vypořádána. **6.2.5** Současně dochází k situaci, kdy při souběhu akceleračních oblastí AOV47, AOV48, AOV49 a AOV50 hrozí **faktické obklíčení jednotlivých obcí větrnými elektrárnami.** Takové uspořádání vede k uzavření sídel v souvislém pásu průmyslových staveb a k zásadní změně charakteru jejich okolí a zablokování jejich územního rozvoje, kdy zastavitelné oblasti již nebudou splňovat ani podmínku vzdálenosti 500m od hranice AOV. **Tento aspekt není v dokumentaci vůbec vyhodnocen,** přestože má zásadní dopad na kvalitu života obyvatel a vnímání prostoru. Požaduji, aby tato shora uvedená připomínka byla samostatně a s řádným odůvodněním vypořádána. **6.2.6** **Dokumentace dále nehodnotí kumulativní hlukové zatížení území při souběhu více větrných elektráren a více akceleračních oblastí, stejně tak vibrace, infrazvuk a posuzování těchto**	

Poř.č.	Připomínkové místo	Číslo jednací	Článek	AO	Připomínka	Vyhodnocení
					parametrů při špičkovém výkonu elektráren. Tyto účinky jednotlivých zařízení se v území sčítají a nelze je hodnotit izolovaně, přičemž jejich souběh zcela nepochybně povede k překročení hygienických limitů. **Posouzení hluku je omezeno pouze na obecné předpoklady a nepracuje s reálným scénářem plného využití území.** Požaduji, aby tato shora uvedená připomínka byla samostatně a s řádným odůvodněním vypořádána. **6.2.7** **Zcela chybí posouzení kumulativních dopadů na obyvatelstvo jako celek, tedy souběhu hluku, vizuální dominance, světelného znečištění a psychologických vlivů, které společně významně ovlivňují kvalitu života. Tyto vlivy nelze hodnotit izolovaně, ale pouze v jejich souhrnu.** Tato absence zcela popírá deklarovaný účel zákona č. 100/2001 Sb. vyjádřený např. v jeho § 1 odst. 3, a dále rozsah a způsob posuzování stanovené v § 2 a § 5 cit. zákona. Požaduji, aby tato shora uvedená připomínka byla samostatně a s řádným odůvodněním vypořádána. **6.2.8** Dokumentace rovněž nehodnotí kumulativní efekt fragmentace krajiny a narušení migrační prostupnosti území. Při souběhu více akceleračních oblastí dochází k vytváření rozsáhlých bariér, které mohou negativně ovlivnit pohyb ptáků, netopýrů i velkých savců a vést k dlouhodobé změně ekologické stability území. **Dle biologického mapování jde o čtverec 6655d.** Požaduji, aby tato shora uvedená připomínka byla samostatně a s řádným odůvodněním vypořádána. *[Screenshot webové aplikace: "Nástroj pro výpočet mapovacích čtverců metodou KFME" — formulář pro zadání zeměpisných souřadnic (49°18'36.71" N, 14°56'51.53" E) nebo faunistického čtverce (zadáno: 6655d), s tlačítky "Vypočíst" a "Ukázat na mapě". Pod formulářem je mřížková mapa České republiky s vyznačeným čtvercem v oblasti Vysočiny/jižních Čech.]* **6.2.9** Zásadním nedostatkem je **vnitřní rozpor dokumentace, která na jedné straně konstatuje absenci kumulativních vlivů v území, na druhé straně však připouští jejich existenci v případě dalších akceleračních oblastí, aniž by tyto vlivy vyhodnotila.** Takový postup činí dokumentaci nepřezkoumatelnou. Tento postup je v rozporu s § 10g zákona č. 100/2001 Sb., o posuzování vlivů na životní prostředí, a se směrnicí Evropského parlamentu a Rady 2001/42/ES o posuzování vlivů některých plánů a programů na životní prostředí, a dalšími právními předpisy, které všechny vyžadují posouzení kumulativních a synergických účinků. Požaduji, aby tato shora uvedená připomínka byla samostatně a s řádným odůvodněním vypořádána. **Shrnutí:** **Důsledkem je, že nelze posoudit skutečný dopad návrhu na krajinu, zdraví obyvatel ani biodiverzitu.** **Závěr:** Navrhuje se vyřazení akcelerační oblasti AOV47 – Bukovec z návrhu, případně doplnění komplexního kumulativního hodnocení. **6.3 Nepřípustné odkládání a přenášení posouzení vlivů do navazujících fází** Ve Vyhodnocení vlivů na udržitelný rozvoj území (SEA) a v podmínkách opatření obecné povahy je posouzení klíčových vlivů akcelerační oblasti AOV47 – Bukovec **nepřípustně odkládáno do navazujících řízení.** 6.3.1 Dokumentace neobsahuje vlastní vyhodnocení hlukových dopadů (stejně tak dopadů infrazvuku a vibrací), ale odkazuje na budoucí akustické studie, které mají být zpracovány až v rámci konkrétních záměrů. Posouzení stroboskopického efektu (flicker efektu) rovněž není provedeno a je odkazováno na budoucí hodnocení. Požaduji, aby tato shora uvedená připomínka byla samostatně a s řádným odůvodněním vypořádána. **6.3.2** Obdobně je posouzení vlivů na faunu, včetně rizika kolizí a mortality ptáků a netopýrů, přeneseno na budoucí monitoring zajišťovaný investorem po realizaci záměru. Citace UO: *d) Provozovatel větrné elektrárny je povinen zajistit monitoring mortality ptáků po dobu minimálně tří let **od uvedení větrné elektrárny do provozu.***	

Poř.č.	Připomínkové místo	Číslo jednací	Článek	AO	Připomínka	Vyhodnocení
					e) Provozovatel větrné elektrárny je povinen zajistit akustický monitoring letové aktivity netopýrů po dobu dvou let ***od uvedení větrné elektrárny do provozu.*** Tyto skutečnosti mají být zjištěny vzhledem k principům ochrany životního prostředí předem. Požaduji, aby tato shora uvedená připomínka byla samostatně a s řádným odůvodněním vypořádána. **6.3.4** Odůvodnění Územního rozvojového plánu současně výslovně uvádí, že podrobné posouzení vlivů jednotlivých záměrů bude řešeno až v navazujících řízeních. Takový přístup je však nepřípustný. Již na úrovni koncepce musí být posouzeny všechny podstatné vlivy záměru **a jejich kumulace** tak, aby bylo možné ověřit jeho přijatelnost v území. Požaduji, aby tato shora uvedená připomínka byla samostatně a s řádným odůvodněním vypořádána. **Nelze připustit, aby byly zásadní dopady na životní prostředí, krajinu a obyvatelstvo odkládány do budoucích fází, kdy již nebude možné ovlivnit samotné vymezení území. Vyhodnocení vlivů na udržitelný rozvoj území musí být úplné a musí umožnit přezkoumat, zda je navrhované řešení přijatelné již v této fázi.** Tento postup je **v rozporu se zákonem č. 100/2001 Sb.**, o posuzování vlivů na životní prostředí, a se zásadou prevence, podle níž musí být negativní vlivy identifikovány a posouzeny před přijetím rozhodnutí. **Shrnutí:** Důsledkem je, že Územní rozvojový plán **vlivy reálně nehodnotí!!**, ale pouze je přesouvá do budoucích řízení, čímž dochází k zásadnímu oslabení ochrany životního prostředí a k nepřezkoumatelnosti návrhu. **Závěr:** Navrhuje se vyřazení akcelerační oblasti AOV47 – Bukovec z návrhu. **6.4 Nepřezkoumatelnost – modelový charakter záměru** V Odůvodnění akcelerační oblasti AOV47 – Bukovec je vymezení záměru založeno na modelových a nezávazných parametrech, které neumožňují řádné posouzení jeho dopadů. **6.4.1** Dokumentace pracuje s maximálním instalovaným výkonem 115,5 MW, s předpokládaným maximálním počtem 33 větrných elektráren a s orientačními odstupy mezi jednotlivými zařízeními přibližně 750 m. **Tyto údaje jsou však pouze obecnými odhady a nejsou závazně promítnuty do konkrétního návrhu rozmístění záměrů v území.** Požaduji, aby tato shora uvedená připomínka byla samostatně a s řádným odůvodněním vypořádána. **6.4.2** Současně dokumentace SEA ani UO neobsahuje **žádné konkrétní prostorové uspořádání větrných elektráren ani jejich doprovodné infrastruktury. V důsledku toho není možné vyhodnotit skutečné dopady na jednotlivé složky životního prostředí, zejména na hlukovou zátěž, kumulaci** vlivů, krajinný ráz a obyvatelstvo. Požaduji, aby tato shora uvedená připomínka byla samostatně a s řádným odůvodněním vypořádána. **6.4.3** Současně předmětná dokumentace SEA v části zmírňujících opatření proti narušení krajinného rázu navrhuje vytvoření „hnízd" jednotlivých VTE, což si zase odporuje s odstupovými vzdálenostmi stanovenými v UO a současně přiléhavě ilustruje vnitřní rozpornost a naprostou nedostatečnost dokumentace SEA. Požaduji, aby tato shora uvedená připomínka byla samostatně a s řádným odůvodněním vypořádána. **6.4.4** **Současně dokumentace SEA ani UO neobsahuje žádný alespoň obecný model způsob zakládání VTE ani její celkové výstavby, nezbytně nutný k posouzení jeho vlivu na předmět hodnocení SEA.** Požaduji, aby tato shora uvedená připomínka byla samostatně a s řádným odůvodněním vypořádána. **6.4.5** **Posouzení vlivů je tak založeno na hypotetickém scénáři, který se může od reálného provedení záměru zásadně lišit.** Takový postup neumožňuje ověřit správnost závěrů dokumentace ani přezkoumat přiměřenost navrženého řešení. **Současně platí, že požadavky SEA mají být realizovatelné nástroji územního plánování, což nelze splnit v případě tohoto postupu.** Tento nedostatek je v rozporu s požadavky na přezkoumatelnost opatření obecné povahy podle § 172 zákona č. 500/2004 Sb., správní řád. Požaduji, aby tato shora uvedená připomínka byla samostatně a s řádným odůvodněním vypořádána.	

Poř.č.	Připomínkové místo	Číslo jednací	Článek	AO	Připomínka	Vyhodnocení
					Shrnutí **Důsledkem je, že nelze spolehlivě posoudit dopady záměru ani přezkoumat zákonnost jeho vymezení.** Navrhuje se vyřazení akcelerační oblasti AOV47 – Bukovec z návrhu. **6.5 Nedostatečné odůvodnění výběru lokality a rozpor s deklarovanými kritérii** V Odůvodnění akcelerační oblasti AOV47 – Bukovec není dostatečně, resp. vůbec vysvětleno, proč byla pro umístění větrných elektráren vybrána právě tato lokalita. **6.5.1** Dokumentace **neobsahuje srovnání** s jinými potenciálně vhodnými územími ani neprokazuje, že by byly posuzovány méně konfliktní varianty, zejména území s nižší koncentrací obyvatelstva, nižšími přírodními hodnotami nebo již narušené plochy. Požaduji, aby tato shora uvedená připomínka byla samostatně a s řádným odůvodněním vypořádána. **6.5.2** Současně není zřejmé, na základě jakých konkrétních kritérií bylo území vyhodnoceno jako vhodné, přestože se jedná o oblast **s velmi vysokým podílem lesních pozemků, kvalitní zemědělské půdy, výskytem chráněných druhů a přítomností kulturně-historických, přírodních a zejména krajinných hodnot.** V odůvodnění Územního rozvojového plánu České republiky je přitom uvedeno, že **akcelerační oblasti mají být vymezovány přednostně na narušených plochách, zejména brownfieldech, s cílem minimalizovat negativní dopady na krajinu a životní prostředí.** Tento princip však v případě AOV47 – Bukovec není dodržen, neboť vymezené území je tvořeno převážně lesními porosty a zemědělskou krajinou, nikoli plochami narušenými či degradovanými. **Dokumentace vůbec nevysvětluje a nedokládá co bylo (objektivně a konkrétně specifikováno) vlastně podkladem a důvodem pro volbu dané lokality.** Požaduji, aby tato shora uvedená připomínka byla samostatně a s řádným odůvodněním vypořádána. 6.5.3 Návrh tak neprokazuje, že vymezení akcelerační oblasti odpovídá principu minimalizace negativních dopadů ani že bylo zvoleno řešení s nejmenšími dopady na životní prostředí a obyvatelstvo. Požaduji, aby tato shora uvedená připomínka byla samostatně a s řádným odůvodněním vypořádána. **6.5.4** Navrhované oblasti dále nesplňují elementární požadavky na územní, environmentální ani technicko-infrastrukturní prověření, postrádají jasně definované cíle, nejsou ani výsledkem analyticky podložené koncepce **a nejsou zpracovány v míře podrobnosti odpovídající závažnosti jejich dopadů na rozvoj území.** Požaduji, aby tato shora uvedená připomínka byla samostatně a s řádným odůvodněním vypořádána. **6.5.5** Naplňování cílů v oblasti obnovitelných zdrojů energie musí vycházet z reálného investičního potenciálu území. Rozvoj větrné i solární energetiky má probíhat na základě lokální krajské koncepce, která je **podložena znalostí území, reálnými fakty a odbornými analýzami.** Krajská koncepce vychází mimo jiné ze skutečného a ověřitelného zájmu investorů, který se soustřeďuje do konkrétně identifikovaných oblastí a vymezených ploch, **jež byly prověřeny z hlediska technických možností, kapacity infrastruktury i přijatelnosti v území.** Naplňování cílů v oblasti obnovitelných zdrojů energie **musí vycházet z reálného investičního potenciálu území a z koncepční práce krajů, nikoli z administrativního předjímání vhodnosti území bez vazby na místní podmínky a zájem dotčených samospráv.** Připravovaná koncepce akceleračních oblastí musí obstát při přezkoumatelnosti její nezbytnosti a reálnosti. Nicméně v předložené dokumentaci **zcela absentují reálné výpočty již existujících výroben z obnovitelných zdrojů energie a zejména započtený potenciál již vymezených či vymezovaných ploch napříč územně plánovacími dokumentacemi všech krajů a obcí.** Teprve po zjištění skutečného stavu lze relevantně vyhodnotit, zda stát potřebu další oblasti pro rozvoj obnovitelných zdrojů energie nebo zda postačuje již vymezené nebo připravované plochy zahrnout mezi akcelerační oblasti a umožnit tak rychlejší výstavbu těchto zdrojů v již dohodnutých nebo prověřených územích. **Smyslem akceleračních oblastí není narušení významné části území státu nevhodnou nebo nechtěnou výstavbou obnovitelných zdrojů energie, ale urychlení této výstavby tam, kde je k tomu vhodný potenciál z hlediska zvážení všech možných**	

Poř.č.	Připomínkové místo	Číslo jednací	Článek	AO	Připomínka	Vyhodnocení
					konkrétních hledisek v území, tedy ideálně tam, kde již je vhodnost území prověřena nižší územně plánovací dokumentací. Požaduji, aby tato shora uvedená připomínka byla samostatně a s řádným odůvodněním vypořádána. **6.5.6** Dalším zásadním aspektem je samotná efektivita vymezení akcelerační oblasti Bukovec. Její celková výměra činí 11,77 km², **přičemž již stávající podmínky stanovené v územním opatření fakticky limitují využití území v rozsahu cca 6,52 km², což představuje přibližně 55,4 % celkové plochy akcelerační oblasti.** Tyto limity vyplývají zejména z ochrany prvků územního systému ekologické stability podle § 3 odst. 1 písm. a) ZOPK, které jsou podle § 4 odst. 1 ZOPK chráněny před poškozováním a ničením. Do výměry byly dále promítnuty podmínky ochrany zemědělského půdního fondu a pozemků určených k plnění funkcí lesa, přičemž tyto pozemky jsou současně významnými krajinnými prvky ve smyslu § 3 odst. 1 písm. b) ZOPK, jejichž ekologicko-stabilizační funkce požívá zákonné ochrany. Současně byly zahrnuty plochy vymezených biotopů vybraných zvláště chráněných druhů velkých savců. Naopak plošné limity vyplývající z ochrany krajinného rázu a ochrany zvláště chráněných druhů nebyly plošně vyčísleny, a to zejména s ohledem na absenci dostatečných podkladů. Požaduji, aby tato shora uvedená připomínka byla samostatně a s řádným odůvodněním vypořádána. **6.5.6 *(pozn.: v originálu duplicitní číslování)*** Aplikací všech zmírňujících podmínek SEA by došlo k dalšímu omezení využitelnosti plochy akcelerační oblasti. Dále kumulací zákonných limitů dochází k zásadní redukci využitelné plochy akcelerační oblasti, a tím i k oslabení smyslu jejího vymezení. Zbytková plocha tak ani v současném stavu, a tím spíše při zohlednění potenciálních dalších omezení, neumožňuje naplnění účelu vymezení akcelerační oblasti v rozsahu předpokládaném územním plánováním. Tento požadavek odpovídá i metodice MŽP, která výslovně předpokládá zmenšení či vypuštění problematických částí území tam, kde limit nelze rozumně a dostatečně ošetřit podmínkami. Požaduji, aby tato shora uvedená připomínka byla samostatně a s řádným odůvodněním vypořádána. **6.5.7** V Kraji Vysočina jsou omezené možnosti napojení na rozvodny nebo jsou velké vzdálenosti mezi rozvodnami a není zajištěna dostatečná elektrická, ani dopravní infrastruktura. Tyto poznatky jsou k dispozici již během příprav výstavby dvou nových bloků jaderné elektrárny Dukovany, kdy se Kraj Vysočina podílí především na zajištění dopravní infrastruktury (např. rozšiřování a zkapacitnění komunikací, nové mosty, nové obchvaty). **Požadujeme zpracovat posouzení, zda na území Kraje Vysočina je reálné a ekonomické zajištění elektrické infrastruktury a dopravní infrastruktury.** Požaduji, aby tato shora uvedená připomínka byla samostatně a s řádným odůvodněním vypořádána. **6.5.8** Podatel upozorňuje, že ve Vyhodnocení vlivů Změny č. 2 na životní prostředí se uvádí, že z původně vymezených AO pro VTE byly vyňaty některé akcelerační oblasti, a to z důvodů, které jsou zcela přiléhavě aplikovatelné i na vynětí předmětné AOV 47 (a to i vzhledem k obsahu předmětné SEA) a dobře by v této situaci obstály. **Chybí řádné zdůvodnění takovéhoto nerovného přístupu!** Požaduji, aby tato shora uvedená připomínka byla samostatně a s řádným odůvodněním vypořádána. **Shrnutí** Nedostatečné odůvodnění výběru lokality a současný rozpor s vlastními deklarovanými kritérii **znemožňují přezkoumat**, zda bylo rozhodnutí učiněno na základě objektivních a transparentních kritérií. Takový postup je v rozporu s § 172 zákona č. 500/2004 Sb., správní řád, který vyžaduje řádné odůvodnění opatření obecné povahy. Důsledkem je nepřezkoumatelnost návrhu v této části. **Závěr:** Navrhuje se vyřazení akcelerační oblasti AOV47 – Bukovec z návrhu. **6.6 Rozpor s ochranou zemědělského půdního fondu (ZPF)** V podkladech k akcelerační oblasti AOV47 – Bukovec, zejména ve struktuře území a ve Vyhodnocení vlivů na udržitelný rozvoj území (SEA), není vymezení oblasti dostatečně odůvodněno z hlediska ochrany zemědělského půdního fondu. Akcelerační oblast má rozlohu 11,8 km², přičemž **zemědělský půdní fond tvoří přibližně 48,32 % tohoto území. Odhadovaný zábor půdy činí 3,98 ha, přičemž největší podíl záboru připadá na půdy I. třídy ochrany (2,31 ha)**, dále na půdy II. třídy ochrany (0,10 ha), III. třídy (1,13 ha), IV. třídy (0,09 ha) a V. třídy (0,35 ha). Citace SEA:	

Poř.č.	Připomínkové místo	Číslo jednací	Článek	AO	Připomínka	Vyhodnocení
					Přítomnost ZPF ve všech 5 třídách ochrany, pouze nízké výměry, největší podíl záboru je v I. třídě ochrany. S ohledem na velmi nízký rozsah záborů ve vyšší třídě ochrany dále neřešeno (??). V případě VTE a doprovodných staveb (rozvoden, úložišť el. energie, komunikací apod.) v AO je zábor pro zajištění bezpečnosti hodnocení považován za trvalý. Uplatnění AO nebude mít vliv na ekologické funkce půdy. Zábor půdy je s ohledem na relativně malou výměru a na rozlohu zemědělské půdy v AO a jejím okolí považován za mírně negativní vliv. *Podmínky a zmírňující opatření ÚO: Stanovena podmínka pro zachování funkčnosti stávajících meliorací. Stanoveny podmínky pro zajištění zemědělského hospodaření a funkčnosti protierozních opatření.* *Opatření SEA: Navržené podmínky a zmírňující opatření ÚO řešeny dostatečně, bez dalšího návrhu dle SEA.* *Bodové ohodnocení -1* Citace UO: *Záměry OZE budou umisťovány do území tak, aby v okolí nevznikly zemědělské pozemky bez přístupu k veřejně přístupné pozemní komunikaci, nebo neobhospodařovatelné zbytkové zemědělské pozemky.*	

Příloha č. 5xg– Vyhodnocení připomínek obcí a veřejnosti

Poř.č.	Připomínkové místo	Číslo jednací	Článek	AO	Připomínka	Vyhodnocení
					g) Záměry OZE budou umisťovány tak, aby nebyla poškozena protierozní opatření realizovaná v souladu s rozhodnutími podle jiných právních předpisů. Požaduji, aby tato shora uvedená připomínka byla samostatně a s řádným odůvodněním vypořádána. **6.6.1** Dokumentace SEA uvádí, že s ohledem na relativně malou výměru záboru a na celkovou rozlohu zemědělské půdy v území je vliv hodnocen jako mírně negativní a dále není řešen. Tento závěr je **zjevně nepřiměřený**, neboť i relativně malý zábor půd I. a II. třídy ochrany představuje zásah do nejkvalitnější zemědělské půdy, která požívá nejvyšší ochrany. Požaduji, aby tato shora uvedená připomínka byla samostatně a s řádným odůvodněním vypořádána. **6.6.2** Dokumentace dále **bagatelizuje dopady** na půdu tvrzením, že „uplatnění AO nebude mít vliv na ekologické funkce půdy", ačkoliv **realizace větrných elektráren a doprovodné infrastruktury, včetně komunikací, manipulačních ploch a technického zázemí, vede k trvalému a daleko rozsáhlejšímu záboru půdy, než udává dokumentace SEA a narušení její struktury a funkce.** **Jak je popsáno na jiném místě podání výstavba těchto gigantických staveb bude mít daleko větší vliv na všechny složky životního prostředí než uvádí SEA.** Vzhledem k charakteru území jako leso-zemědělské krajiny, absenci odpovídající dopravní infrastruktury a nutnosti budování nových přístupových cest lze očekávat další zásahy do půdy, včetně kácení dřevin a terénních úprav, které nejsou v dokumentaci vůbec vyhodnoceny. Požaduji, aby tato shora uvedená připomínka byla samostatně a s řádným odůvodněním vypořádána. **6.6.3** Současně dokumentace neobsahuje **žádné konkrétní odůvodnění, proč je nezbytné využít právě tyto vysoce bonitní půdy**, a neprokazuje, že byly posouzeny méně konfliktní alternativy, například využití brownfieldů nebo jinak narušených území. Požaduji, aby tato shora uvedená připomínka byla samostatně a s řádným odůvodněním vypořádána. **6.6.4** Současně **není vůbec řešeno narušení melioračních systémů, přičemž dokumentace pouze obecně stanoví podmínku jejich zachování, aniž by bylo známo jejich skutečné umístění a funkčnost.** V praxi tak vzhledem k jejich skutečnému rozsahu dojde k jejich poškození a zhoršení odtokových poměrů v území. Požaduji, aby tato shora uvedená připomínka byla samostatně a s řádným odůvodněním vypořádána. **6.6.5** **Dokumentace SEA vůbec neřeší erozní působení výstavby a vliv provozu na erozi půd. Viz rozložení rizika v lokalitě, kde právě nejvíce erozně stabilizované půdy jsou předmětem vymezení AOV 47.**  16	

Poř.č.	Připomínkové místo	Číslo jednací	Článek	AO	Připomínka	Vyhodnocení
					Obr.: Mapový výřez zobrazující erozní ohroženost zemědělské půdy a související jevy (větrná a vodní eroze, svažitost pozemků, druhy pozemků) v okolí obcí v lokalitě AOV47; legenda vpravo nahoře obsahuje kategorie jako "stupeň ohroženosti půdy", "eroze", "sklonitost", "druhy pozemků" apod. (strana 16 originálu) 6.6.6 Dále vzhledem k připomínce 6.8.15 (připomínka ohledně vypínání větrných elektráren při orbě a sklizni) navrhujeme z akcelerační oblasti vypustit pozemky využívané jako zemědělská půda. Požaduji, aby tato shora uvedená připomínka byla samostatně a s řádným odůvodněním vypořádána. **6.6.7** UO ani SEA **vůbec nekonkretizují** zásadu minimalizace záborů podle § 4 zákona o ochraně ZPF. **Tuto zásadu je nutno uplatňovat již na úrovni koncepčních a územně plánovacích nástrojů, a to i v situaci, kdy nejsou známa konkrétní technická řešení jednotlivých záměrů.** Jejím účelem je zajistit, aby zásah do zemědělského půdního fondu nepřesáhl míru nezbytně nutnou pro realizaci daného záměru, a aby byly přednostně využity takové varianty řešení, které vedou k omezení plošných nároků na ZPF. Část akcelerační oblasti se nachází na půdách I. a II. třídy ochrany ZPF, u nichž zákon o ochraně ZPF stanoví zvýšenou míru ochrany (§ 4 odst. 1 písm. c) zákona o ochraně ZPF). Zemědělskou půdu zařazenou do I. a II. třídy ochrany ZPF lze pro záměry VTE a souvisejících staveb odejmout pouze v nezbytném rozsahu. **Při požadavku záboru půd vyšších tříd ochrany v rámci akcelerační oblasti musí být prokázáno, že nemohou být použity přednostně půdy nižších tříd ochrany bez významného zvýšení dopadů na jiné chráněné veřejné zájmy, bez ohrožení bezpečnosti nebo bez ztráty funkčnosti záměru. Tato metodika, pravidla a podmínky zcela chybí.** Požaduji, aby tato shora uvedená připomínka byla samostatně a s řádným odůvodněním vypořádána. **Shrnutí** Závěr SEA, podle něhož je vliv na zemědělský půdní fond pouze mírně negativní, je v naprostém rozporu se skutečným významem dotčených půd a neodpovídá požadavkům na jejich ochranu. Takový postup je v rozporu se zákonem č. 334/1992 Sb., o ochraně zemědělského půdního fondu. **Závěr:** Navrhuje se vyřazení akcelerační oblasti AOV47 – Bukovec z návrhu. **6.7 Rozpor s ochranou lesa (PUPFL)** Vymezení akcelerační oblasti AOV47 – Bukovec je v rozporu s ochranou pozemků určených k plnění funkcí lesa a není řádně odůvodněno z hlediska veřejného zájmu. Z podkladů vyplývá, že akcelerační oblast má rozlohu 11,8 km², z čehož lesní pozemky tvoří přibližně 51,58 % území. Jedná se tedy o území, které je z více než poloviny tvořeno **souvislým!! lesním komplexem.** V území je přitom dominantně zastoupen lesní a vodní charakter krajiny, přičemž značná část akcelerační oblasti leží v lesních porostech s převahou hospodářských funkcí, **avšak s nezastupitelnou ekologickou stabilizační rolí. Les je významný krajinný prvek.** K významným krajinným prvkům (dále jen „VKP"): VKP tvoří základní prvek obecné ochrany přírody a krajiny podle § 3 odst. 1 písm. b) ZOPK. Jejich ochrana je veřejným zájmem a vychází z jejich ekologické, stabilizační a estetické funkce v krajině. VKP je nutné chápat jako funkční součást krajinné struktury, jejíž význam spočívá nejen v jejím prostorovém vymezení, ale zejména ve schopnosti udržovat ekologickou stabilitu a zajišťovat vazby v krajině. **Zásahy do VKP proto nelze posuzovat izolovaně, ale vždy ve vztahu k jejich širším ekologickým funkcím a návaznosti na územní systém ekologické stability.** Požaduji, aby tato shora uvedená připomínka byla samostatně a s řádným odůvodněním vypořádána. **6.7.1** **Dokumentace však tuto skutečnost bagatelizuje a neobsahuje žádné odůvodnění, proč je takto významně lesní území považováno za vhodné** pro vymezení akcelerační oblasti. Požaduji, aby tato shora uvedená připomínka byla samostatně a s řádným odůvodněním vypořádána. **6.7.2** SEA uvádí, že u pozemků určených k plnění funkcí lesa dojde pouze k dočasným záborům, konkrétně přibližně 400 m² pro jednu větrnou elektrárnu a maximálně 1000 m² pro přístupové komunikace, a na tomto základě označuje vliv na les jako zanedbatelný. **Tento závěr je zcela nepřiměřeně zjednodušený a naprosto neodpovídá skutečnému rozsahu zásahů vzhledem k rozsahu plánované výstavby.** Citace SEA: *U PUPFL (jen hospodářský les) nastane dočasný zábor pro přístupové komunikace v rozsahu max. 1000 m2. Pro umístění samotných VTE je dočasný zábor PUPFL 400 m2 pro jednu VTE. Vliv zanedbatelný v době výstavby a po celou dobu existence VTE!! Potenciální trvalý vliv*	

Poř.č.	Připomínkové místo	Číslo jednací	Článek	AO	Připomínka	Vyhodnocení
					(výstavba rozvoden apod. jako trvalých staveb) je zanedbatelný. Uplatnění AO nebude mít vliv na ekologické funkce lesa!! Podmínky a zmírňující opatření ÚO: Vliv zanedbatelný, podmínky nestanoveny. *Opatření SEA: Bez dalšího návrhu dle SEA.* *Bodové ohodnocení 0* Citace UO: *Součástí akcelerační oblasti jsou lesní porosty vytvářející významný krajinný prvek typu les. Zároveň se jedná o biotopy druhů citlivých ke střetu VTE a zvláště chráněných druhů. Dotčenými lesními porosty protékají vodní toky představující další významný krajinný prvek. Zásah do těchto ploch musí být minimalizován následujícími způsoby:* *1. Při umisťování OZE a související infrastruktury respektovat plochy s výskytem nelesních dřevin, jedná se především o remízky a linie křovin na bývalých mezích. Případné zábory těchto biotopů musí být kompenzovány novými výsadbami. Plochy nových výsadeb dřevin musí odpovídat alespoň 1,5násobku původní rozlohy a musí být umístěny ve vzdálenosti minimálně 300 m od paty stožáru nejbližší VTE.* *2. Kácení dřevin na lesních pozemcích i v nelesní zeleni pro potřeby umístění záměrů OZE a související infrastruktury bude probíhat jen v období mimo hnízdění ptáků (tj. mimo březen–červenec).* *3. Obslužné komunikace, příjezdové cesty a technické plochy budou přednostně navrhovány s použitím propustných a vodu vsakujících materiálů. Použití nepropustných povrchů bude omezeno na technologicky nezbytné části a doplněno systémem vsakování nebo retence.* *4. V případě, že budou zničeny či zásadním způsobem ovlivněny biotopy křovin nacházející se na kraji lesa jihovýchodním směrem od obce Psárov a pokud technické řešení záměru neumožňuje vyloučení zásahu, budou vytvořeny nové (tj. náhradní) biotopy na okraji plochy záměru nebo na jiné, k tomuto účelu vhodné ploše či se významně zkvalitní (obnovou či úpravou) existující biotopy v ploše záměru. Nově vytvořené či obnovované biotopy budou svým charakterem odpovídat v co největší míře vycházet z ekologických charakteristik původního biotopu a jeho druhového složení. Plocha nové vytvořeného (či obnoveného) biotopu bude 1,5krát větší než plocha biotopu dotčeného. Biotop bude založen (dokončeny terénní úpravy, povrch oset osivem, případně dokončena výsadba dřevin) před uvedením záměru obnovitelných zdrojů do provozu, případně v k tomu vhodném období ihned po uvedení záměru do provozu (např. osev na jaře po podzimním spuštění záměru). Za následnou péči a údržbu náhradního biotopu odpovídá investor po celou dobu životnosti záměru.* Další citace UO: *Zařízení pro ukládání elektřiny mají obvykle podobu jednoho nebo více lodních kontejnerů, často v oploceném areálu, přičemž kapacita jednotlivých realizovaných úložišť, a tím i jejich plošná výměra, se v posledních letech dynamicky zvyšuje. V rámci ÚO je stanovena podmínka max. výměry areálů určených pro skladování elektřiny, a to do 0,06 ha v rámci jednoho záměru OZE a 1,8 ha pro celou AO. Prostupnost krajiny pro člověka by neměla být omezena, naopak lze očekávat mírně pozitivní vliv realizací nových přístupových komunikací.!!* **Při předpokládaném maximálním počtu až 33 větrných elektráren, při rozestupech přibližně 750 m a s nutností budování doprovodné infrastruktury, včetně přístupových komunikací, manipulačních ploch a technického zázemí, dochází k faktické fragmentaci souvislého lesního porostu.** Tato fragmentace vede k oslabení ekologických funkcí lesa, narušení vodního režimu a zhoršení stability porostů, které jsou již nyní částečně oslabeny v důsledku kalamitních jevů, zejména kůrovcové kalamity a polomů. **Dokumentace SEA ani samotné územní opatření vůbec neřeší a nehodnotí devastující způsob výstavby takovýchto obrovských staveb (a ani případné kompenzace), a tomu odpovídající rozměry jednotlivých dílů (tubus u paty má** **průměr cca 10m a násobnou výšku, lopatka má délku 80m), nutnost výstavby přístupových komunikací do celé lesní oblasti (nejžádanější místa na výstavbu z hlediska údajů o povětrnosti jsou na zalesněných hřebenech oblasti), které vyžadují takový zábor (a vykácení!) lesních pozemků násobně přesahující v SEA uvedený limit 1000 m2 (odpovídá pruhu volného pozemku pouze 10x100 m), stejně tak staveniště násobně přesáhne limit záboru 400 m2 (plocha nutná pro přístup těžkých mixů na beton, které jezdí minimálně po 4 najednou (jde až o 2000 m3 betonu na jeden základ při výšce stroje 250m), plocha nutná pro základy na jeřáb, manipulaci s díly VTE,**	

Poř.č.	Připomínkové místo	Číslo jednací	Článek	AO	Připomínka	Vyhodnocení
					parkování dalších vozidel). Dále u každé VTE se musí vybudovat základy pro příslušný jeřáb, který má rozměry a hmotnost cca jako VTE. Přístupové komunikace do lesa se musí nejen vykácet, ale i významně zpevnit a to v šíři minimálně 10m. Naplnění povolených limitů AOV 47 (33 věží) proto znamená naprostou devastaci zdejších lesů, jedná se o rozsáhlý souvislý pás lesů, který bude výstavbou zcela zničen ve jménu tzv. ekologie a obnovitelných zdrojů energie. Dokumentace tedy naprosto podceňuje, resp. ignoruje rozsah zásahů spojených s výstavbou komunikací, manipulačních ploch a fragmentací lesních porostů. Požaduji, aby tato shora uvedená připomínka byla samostatně a s řádným odůvodněním vypořádána. **6.7.3** Jestliže dokumentace SEA výslovně hodnotí vliv na biotopy křovin nacházející se na kraji lesa jihovýchodním směrem od obce Psárov, přičemž takových biotopů je na území AOV 47 desítky, pak si nelze nepoložit otázku, zda v tomto místě již není záměr postavit skupinu VTE předem připraven a dokumentace SEA mu dává na míru „zelenou", což je samozřejmě nepřípustný postup. Citace SEA: *ÚO stanovuje podmínku ochrany habitatu 6410, stanovuje podmínky činností v lesních včetně kompenzace záboru.* Citace UO: *Záměry pro využití OZE a související infrastruktury nebudou umisťovány na louce s výskytem přírodního biotopu T.9 Střídavě vlhké bezkolencové louky s výskytem biotopu K1 Mokřadní vrbiny u křižovatky silnic propojujících obce Psárov, Hojovice a Bořetín.* Požaduji, aby tato shora uvedená připomínka byla samostatně a s řádným odůvodněním vypořádána. **6.7.4** Dokumentace dále nehodnotí **kumulativní vliv** (celkový limit 88 VTE) souvislého pásu akceleračních oblastí (AOV47, AOV48, AOV49 a AOV50), který může vést k rozsáhlému narušení lesních ekosystémů v širším území. Požaduji, aby tato shora uvedená připomínka byla samostatně a s řádným odůvodněním vypořádána. **6.7.5** **Současně není doložen nadřazený veřejný zájem**, který by odůvodňoval odnětí pozemků určených k plnění funkcí lesa ve smyslu zákona č. 289/1995 Sb., o lesích a o změně a doplnění některých zákonů (lesní zákon). **Návrh rovněž neprokazuje, že by byly vyčerpány méně konfliktní alternativy**, jak požaduje zákon č. 249/2025 Sb., o urychlení využívání obnovitelných zdrojů energie. Požaduji, aby tato shora uvedená připomínka byla samostatně a s řádným odůvodněním vypořádána. **6.7.6** V této souvislosti upozorňujeme na podmínky krajského úřadu Jihočeského kraje v nesouhlasném stanovisku, **které jsou neslučitelné s limity v UO**: *VTE a související infrastrukturu na pozemcích určených k plnění funkcí lesa (dále jen „PUPFL") umisťovat pouze tehdy, pokud bude prokázáno, že obdobné řešení nelze realizovat mimo PUPFL nebo s menším zásahem do PUPFL.* *Přednostně využívat pouze pozemky méně významné z hlediska plnění funkcí lesa, zejména plochy s omezenou schopností dlouhodobého plnění funkcí lesa, bezlesí nebo porosty s nižší kvalitou. Naopak* *nepřipustit zásahy do porostů, jejichž dotčení by vedlo k významnému omezení hospodaření nebo stability lesního komplexu.* *Nepřipustit umístění VTE a související infrastruktury na PUPFL, které by vedlo k nevhodnému dělení lesa, vzniku nových dlouhých porostních stěn nebo ke zvýšení rizika bořivých větrů. VTE umisťovat přednostně do okrajových částí lesních komplexů, nikoli do jejich vnitřních souvislých částí.* *Nepřipustit řešení, která naruší páteřní síť lesních cest, meliorační zařízení, hrazení bystřin nebo jiná zařízení sloužící lesnímu hospodářství. Pokud je zásah nezbytný, požadovat náhradní řešení minimálně stejné funkční hodnoty.* *Nepřipustit nové komunikace a průseky v lese, pokud by jejich zřízení zvýšilo ohrožení lesa větrem nebo vodní erozí. Kabelové trasy a dopravní napojení řešit přednostně mimo PUPFL případně po stávající infrastruktuře takovým způsobem, aby neomezovalo využití běžných lesních technologií při přejezdu.* *VTE ani případná související zařízení pro ukládání energie nebudou umisťovány na stanovištích extrémní edafické řady (Z, X, Y, J) na stanovištích ovlivněných vodou (edafické kategorie L, U, V,*	

Poř.č.	Připomínkové místo	Číslo jednací	Článek	AO	Připomínka	Vyhodnocení
					O, P, Q, G, T a R) a stanovištích lesních typů s výrazným svahovým charakterem, který je označen čtyřmístným kódem, kde poslední písmeno je „e" podle typologických map Národního lesnického institutu (NLI) *Odůvodnění:* *Zachování souvislých lesních komplexů je klíčové jak z hlediska ekologické stability, tak z hlediska hospodářského využití lesa. Fragmentace by měla dlouhodobé negativní kumulativní dopady na stabilitu porostů, hospodaření i ekologické funkce lesa. Zachování celistvosti lesa je proto základním předpokladem přijatelnosti realizace OZE v lesních územích.* Požaduji, aby tato shora uvedená připomínka byla samostatně a s řádným odůvodněním vypořádána. **Shrnutí** **Trestuhodný rezultát SEA, podle něhož je vliv na les „zanedbatelný", je v naprostém rozporu se skutečným a obrovským rozsahem potencionálních zásahů do lesních porostů a funkcí lesa a neodpovídá reálným dopadům na ekologickou stabilitu území.** **Závěr:** Navrhuje se vyřazení akcelerační oblasti AOV47 – Bukovec z návrhu. **6.8 Ochrana přírody a biodiverzity** Ve Vyhodnocení vlivů na udržitelný rozvoj území (SEA), v části biologického hodnocení, je vymezení akcelerační oblasti AOV47 – Bukovec založeno na nedostatečných podkladech a vnitřně rozporných závěrech, které neodpovídají skutečným rizikům pro přírodu a biodiverzitu a je naprosto kusé a nedostatečné. **6.8.1** Dokumentace SEA uvádí, že „na habitaty lze očekávat mírně negativní vliv" a současně, že „lze předpokládat mírně negativní vliv" i na ptáky a netopýry. **Již samotné přiznání negativních vlivů je v rozporu s principem vymezování akceleračních oblastí v územích s nízkým konfliktním potenciálem.** Požaduji, aby tato shora uvedená připomínka byla samostatně a s řádným odůvodněním vypořádána. **6.8.2** Citace SEA: *Nejbližším cenným územím ve vztahu k AO je PP Stržená hráz. Předmětem ochrany PP je zachovalý komplex lučních a mokřadních společenstev s výskytem ohrožených druhů, především rostlin. Vliv na ZCHÚ lze vyloučit.* **V blízkém okolí AOV 47 se nachází dalších řada chráněných oblastí, dokumentace SEA např. nezmiňuje ještě bližší PP Huťský potok (vzdálenost cca 2000 m, ochranné pásmo 330 ha). Dále SEA nezmiňuje řadu cenných mokřadů a pramenišť, např. v k.ú. Bořetín na p.p.č.: 205/12, 276, 321, 320/1, 447/1, 393/5, všech v bezprostřední blízkosti hranic AOV 47.** **Dále SEA nezmiňuje významný biotop u rybníka Táta, který je vzdálen cca 700 od hranice AOV 47, kde hnízdí některé významně chráněné druhy níže uvedených ptáků.** Požaduji, aby tato shora uvedená připomínka byla samostatně a s řádným odůvodněním vypořádána. **6.8.3** SEA dále uvádí, že „v AO a blízkém okolí se nachází na VTE citlivé druhy ptáků", konkrétně moták pilich, křepelka polní, linduška luční, datel černý, káně lesní a krkavec velký. **Dokumentace současně nepracuje (jak by také mohl, když dostatečný ornitologický průzkum nebyl proveden) s výskytem dalších zvláště chráněných druhů a současně citlivých na kolize s větrnými elektrárnami, zejména orla mořského, čápa černého a luňáka červeného, sokola stěhovavého, volavky bílé, ledňáčka říčního, koroptve polní, jejichž výskyt v bezprostředním okolí AOV 47 je znám, dokladovatelný a to fotografiemi a svědeckými výpověďmi.** Výskyt luňáka červeného (*Milvus milvus*): Samotná textová část návrhu územního opatření přiznává, že v lokalitě Bukovec byl potvrzen výskyt luňáka červeného a že se vymezení zóny nepodařilo zcela vyhnout jeho biotopům. Považujeme za nepřípustné, aby v zóně určené pro „zrychlenou výstavbu" (se zjednodušeným posuzováním vlivů na životní prostředí) docházelo k takto vysokému riziku kolizí s tímto kriticky ohroženým druhem. Požadujeme vyjmout z vymezené oblasti plochy, které tvoří klíčové loviště a migrační trasy tohoto druhu v blízkosti Hojovic. Výskyt dalších druhů dravců a sov: Lokalita Bukovec a přilehlé lesní celky (Hájek, Bukovec) slouží jako významné hnízdiště a potravní teritorium pro další chráněné druhy dravců. Dle místního pozorování a odborných ornitologických dat se zde vyskytuje zejména **včelojed lesní** (*Pernis apivorus*), **jestřáb lesní**	

Poř.č.	Připomínkové místo	Číslo jednací	Článek	AO	Připomínka	Vyhodnocení
					(*Accipiter gentilis*) **a výr velký** (*Bubo bubo*). Instalace 33 větrných elektráren o výšce 250 m v této lokalitě vytvoří pro tyto druhy neprostupnou bariéru a povede k trvalému zániku jejich hnízdních příležitostí. Dále se vyskytují dle avif evidence tyto druhy: strnad obecný, čížek lesní, zvonek zelený, pěnkava obecná, vrabec polní, vrabec domácí, drozd kvíčala, brhlík lesní, střízlík obecný, králíček obecný, sýkora koňadra, sýkora modřinka, sýkora lužní, sýkora parukářka, sýkora uhelníček, krkavec velký, sojka obecná, poštolka obecná, strakapoud velký, káně lesní, káně rousná, dále husa velká (právě hnízdí 2 páry cca 300 m od hranic AOV47), kachna divoká (právě hnízdí 4 páry cca 300 m od hranic AOV47), polák velký. **Ornitologické hodnocení je navíc založeno pouze na krátkodobém průzkumu v délce přibližně tří měsíců (dle údajů z veřejného projednání dne 15.5.2026 od srpna do října 2025), což neodpovídá metodickým požadavkům na celoroční sledování a neumožňuje zachytit sezónní migrace ani hnízdní cykly. V oblasti nebyl vůbec vyhotoven aktuální ornitologický výzkum, který by zachytil právě výše uvedené nové výskyty.** Citace SEA: *Významné výskyty citlivých druhů ptáků se nachází mimo AO, hranice AO byly upraveny právě z důvodu ochrany ptáků!!* **Oproti tomu naprosto rozporně citace Odůvodnění:** *Přestože vymezení akcelerační oblasti respektovalo mapy citlivosti ptáků a oblasti s vysokou a extrémní citlivostí byly z návrhu vyloučeny (oblasti s vysokou citlivostí se nacházejí u jižního okraje vymezeného území), nebylo možné se vyhnout všem detekovaným místům výskytu citlivých, vzácných a ohrožených druhů ptáků, bez zásadní redukce rozlohy, při které by byla akcelerační oblast zcela zrušena (nenaplnila by rozsah 2,5 km2 dle zadání Změny č. 2 ÚRP).*** K ochraně volně žijících ptáků a zvláště chráněných druhů: Podle § 5b ZOPK jsou chráněni všichni volně žijící ptáci, zejména před úmyslným usmrcováním, rušením a ničením jejich hnízd a biotopů. Podle § 50 ZOPK jsou zvláště chráněné druhy chráněny ve všech vývojových stádiích, včetně jejich biotopů. **Posouzení výjimek podle § 56 ZOPK vyžaduje prokázání veřejného zájmu, neexistenci jiného uspokojivého řešení a zajištění, že nedojde k nepříznivému ovlivnění stavu druhů. V projednávaném případě však nejsou k dispozici dostatečné podklady pro vyhodnocení intenzity zásahů ani pro přesné určení dotčených druhů a jejich výskytu, což zásadně omezuje možnost řádného správního uvážení.** Nedostatečnost navržených opatření: Navrhované vypínání elektráren v době orby považujeme za nedostatečné. Luňák červený i ostatní zmínění dravci využívají území k lovu po celé vegetační období, nikoliv pouze nárazově během polních prací. Z výše uvedených důvodů žádáme o přehodnocení hranic AOV 47 Bukovec a vyjmutí ploch v bezprostředním okolí obce Hojovice a přilehlých lesních komplexů z této akcelerační zóny. Navrhované vymezení je v přímém rozporu s požadavkem na minimalizaci střetů s ochranou přírody, který je základním předpokladem pro vznik akceleračních oblastí dle směrnice RED III. Požaduji, aby tato shora uvedená připomínka byla samostatně a s řádným odůvodněním vypořádána. **6.8.4** SEA dále uvádí, že „významnější nálezy netopýrů se dle ČESON nacházejí cca 3,3 km SZ od AO" a že „dle aktuálního metodického postupu ČESON by minimální ochranná zóna kolem každé význačné lokality u VTE měla činit 3 km". Toto tvrzení je zavádějící, neboť obecná „3 km zóna" není univerzální metodickou podmínkou aplikovatelnou bez dalšího posouzení a nezohledňuje konkrétní letové trasy a migrační chování druhů. **Současně Česká republika podléhá mezinárodním závazkům v oblasti ochrany netopýrů, zejména Dohodě o ochraně populací evropských netopýrů (EUROBATS), která ukládá povinnost minimalizovat negativní dopady infrastruktury na tyto druhy.** Nálezy netopýrů dle ČESON jsou dle jeho evidence **přímo v AOV47, viz níže**. Oproti 4 druhům netopýrů uváděných v dokumentaci SEA a UO je v blízkém okolí AOV 47 prokázán výskyty těchto druhů, čímž se dokumentace SEA a UO vůbec nezabývají: **Netopýr večerní (Eptesicus serotinus)** 6655: Předboř – několik ex. (D), 9. 8. 1994, M. ANDĚRA & P. ZBYTOVSKÝ 6756: Gabrielka, 1 ex. (D), L, 1995 (ANDĚRA & ZBYTOVSKÝ 2002) **Netopýr severní (Eptesicus nilssonii)** 6655: Choustník – PR Choustník, zřícenina hradu (sklep), 3 ex., 12. 12. 2002 – 15. 12. 2004, M. ANDĚRA & P. ZBYTOVSKÝ	

Poř.č.	Připomínkové místo	Číslo jednací	Článek	AO	Připomínka	Vyhodnocení
					6657: Kamenice nad Lipou – hájovna Barborka (za okenicí), 1m, 23. 8. 2004, V. HANÁK **Netopýr rezavý (Nyctalus noctula)** Dobešov u Černovic, 1 ex., L, 1994 (ANDĚRA & ZBYTOVSKÝ 2002); Předboř – rybník, 4 ex. (D), 14. 7. – 9. 8. 1994, M. ANDĚRA & P. ZBYTOVSKÝ; 6656: Johanka u Kamenice nad Lipou – Pešovský rybník, 1 ex. (D), L, 1994; Hladov – Hladovský rybník (v obci) (D), 3. 6. 2002 (REITER et al. 2003) **Netopýr stromový (Nyctalus leisleri)** 6656: Nová Ves u Kamenice nad Lipou, 1 ex. (N), L, 1994 (ANDĚRA & ZBYTOVSKÝ 2002); 6755: Červená Lhota – zámecký park, 1flakt. (N), 1. 8. 2004, V. HANÁK & P. BENDA **Netopýr černý (Barbastella barbastellus)** 6655: Choustník – PR Choustník, zřícenina hradu (sklep), 1 ex., 30. 1. 2002, M. ANDĚRA & P. ZBYTOVSKÝ; 3 ex. (N), 8. 9. 2003, R. LUČAN & P. ZBYTOVSKÝ; 1 ex. (N), 3. 9. 2004, P. NOVÁ; 1 ex., 15. 12. 2004, M. ANDĚRA & P. ZBYTOVSKÝ **Netopýr ušatý (Plecotus auritus)** 6655: Choustník – PR Choustník, zřícenina (sklep), 1 ex., 9. 1. 1988; 1 ex. (N), 8. 9. 1999; 4 ex., 13. 2. 2003, M. ANDĚRA & P. ZBYTOVSKÝ; 5 ex. (N), 8. 9. 2003, R. LUČAN & P. ZBYTOVSKÝ; 2 ex., 20. 1. 2004, M. ANDĚRA & P. ZBYTOVSKÝ; 2 ex. (N), 3. 9. 2004, P. NOVÁ; 1 ex., 15. 12. 2004, M. ANDĚRA & P. ZBYTOVSKÝ; 6656: Nová Ves u Kamenice nad Lipou, 2 ex. (N), L, 1994; Lidmaň – kostel (půda), 1 ex. (mumie), L/Z?, 1974 (obě lokality ANDĚRA & ZBYTOVSKÝ 2002); 6755: Červená Lhota: sklep v parku, 3 ex., 16. 1. 2004, V. HANÁK & P. BENDA; 6756: Kamenice nad Lipou – zámecký park (štola), 1 ex., Z, 1994 (ANDĚRA & ZBYTOVSKÝ 2002); 6757: Žirovnice – zámek (sklepy), 1 ex., Z, 2002 (ANDĚRA & ZBYTOVSKÝ 2002) **Netopýr dlouhouchý (Plecotus austriacus)** 6655: Choustník – dům (čp. 24), 1 ex., 24. 7. 1990, P. ZBYTOVSKÝ; 6659: Jihlava (podzemí), 1f, 16. 2. 2001, V. HANÁK 6755: Červená Lhota – zámek (sklepy), 3 ex., 16. 1. 2004, V. HANÁK & P. BENDA; Pluhův Žďár – Prokopský dvůr (sklepy), 1 ex., 17. 1. 2004, V. HANÁK & P. BENDA; 6756: Kamenice nad Lipou (sklepy), 1 ex., Z, 1993 (ANDĚRA & ZBYTOVSKÝ 2002); 6757: Žirovnice (sklepy), 1 ex., Z, 1993 (ANDĚRA & ZBYTOVSKÝ 2002); 1 ex., 28. 2. 2002, V. Hanák et al.; **Netopýr velký (Myotis myotis)** 6655: Choustník – PR Choustník, zřícenina hradu (sklep), 2 ex., 7. 2. 2001 – 15. 12. 2004, M. ANDĚRA & P. ZBYTOVSKÝ **Netopýr řasnatý (Myotis nattereri)** 6655: Choustník – PR Choustník, zřícenina (sklep), 3 ex., 30. 1. 2002, M. ANDĚRA & P. ZBYTOVSKÝ **Netopýr vousatý (Myotis mystacinus)** 6656: Lidmaň – chaty u rybníka (za okenicí), 1fs, 23. 8. 2004, V. HANÁK; Markvarec – chatová osada, 1 ex., L, 1994; Nová Ves u Kamenice nad Lipou – 1 ex. (N), L, 1994; Těmice – chatový tábor (za okenicí), 1 ex., L, 2002 (vše ANDĚRA & ZBYTOVSKÝ 2002); 6756: Lhota u Kamenice nad Lipou, chaty u rybníka, 3m 3f, 23. 8. 2004, V. HANÁK; 6757: Žirovnice – 1 ex. (mumie), L/Z?, 1995 (ANDĚRA & ZBYTOVSKÝ 2002); **Netopýr Brandtův (Myotis brandtii)** 6756: Lhota u Kamenice nad Lipou, chaty u rybníka (za okenicemi), 1m, 3f, 23. 8. 2004, V. HANÁK; Starý Bozděchov-Bukovka, rybník Surkovec, chata (za okenicí), 1f, 23. 8. 2004, V. HANÁK 6655: Choustník – PR Choustník, zřícenina (sklep), 1 ex., 13. 2. 2003; 1 ex., 15. 12. 2004; Předboř – 1 ex. (N), 9. 8. 1994, obě lokality M. ANDĚRA & P. ZBYTOVSKÝ; 6656: Nová Ves u Kamenice nad Lipou, 1 ex. (N), 1994 (ANDĚRA & ZBYTOVSKÝ 2002); 6657: Častrov – rybník Barborka, 2 ex. (D), 6755: Červená Lhota – sklep v parku, 2 ex., 16. 1. 2004, V. HANÁK & P. BENDA; 6759: Hladov – Hladovský rybník (D), 3. 6. 2002, Z. ŘEHÁK; 6760: Červená Lhota – Jihlávka, Fretychův mlýn, několik ex. nad vodou (O), několik ex., L, 2002 **6857: Bořetín – rybník u lesa, 1 ex. (N), 11. 8. 1994, M. ANDĚRA & P. ZBYTOVSKÝ** *[Výřez databázového výstupu: zadané hodnoty – katastr: Bořetín; "Bylo nalezeno 1 vyhovujících záznamů. Zobrazuji záznamy 0 až 1"; tabulka se sloupci Druh (Myotis daubentonii), Kvadrát (6857), Char. výs. (v letě), Geo. celek (Křemešnická vrchovina), Lokalita (rybník u lesa), zdroj.]* Požaduji, aby tato shora uvedená připomínka byla samostatně a s řádným odůvodněním vypořádána. **6.8.5**	

Poř.č.	Připomínkové místo	Číslo jednací	Článek	AO	Připomínka	Vyhodnocení
					Ve vztahu k netopýrům dokumentace uvádí výskyt citlivých druhů, například netopýra rezavého, stromového, parkového a nejmenšího, a konstatuje, že „způsob ochrany letounů bude dle ÚO nastaven po monitoringu letové aktivity netopýrů". **Tím je však zásadní posouzení vlivů opět odkládáno do budoucích řízení. Dále dokumentace ignoruje i výskyt dalších výše uvedených druhů netopýra.** Citace ÚO: *Monitoring bude zaměřen na detekci letové aktivity rizikových druhů netopýrů, tj. především na netopýra velkého (Myotis myotis), netopýra hvízdavého (Pipistrellus pipistrellus), netopýra nejmenšího (Pipistrellus pygmaeus), netopýra rezavého (Nyctalus noctula) a netopýra vousatého (Myotis mystacinus).* Požaduji, aby tato shora uvedená připomínka byla samostatně a s řádným odůvodněním vypořádána. **6.8.6** Návrh současně neprokazuje, že vymezení akcelerační oblasti AOV47 – Bukovec **nebude mít významný negativní vliv na lokality soustavy Natura 2000 v širším území, zejména na evropsky významnou lokalitu Chýnovské jeskyně (CZ0314634), která představuje významné zimoviště netopýrů.** Dokumentace nehodnotí migrační vazby mezi touto lokalitou a okolní krajinou, přestože netopýři využívají rozsáhlé území mimo vlastní lokalitu Natura 2000, včetně lesních a zemědělských ploch, které jsou předmětem vymezení akcelerační oblasti. Požaduji, aby tato shora uvedená připomínka byla samostatně a s řádným odůvodněním vypořádána. **6.8.7** Větrné elektrárny přitom představují pro netopýry specifické riziko nejen kolizí, ale také tzv. barotraumatu, tedy poškození vnitřních orgánů v důsledku náhlých změn tlaku vzduchu v blízkosti rotujících listů. Tento jev je vědecky prokázaný a dokumentace se jím vůbec nezabývá. **S ohledem na prokázané riziko kolizí a barotraumatu u netopýrů nelze vyloučit, že realizace větrných elektráren povede k negativnímu ovlivnění populací druhů, které jsou předmětem ochrany této lokality. Ochrana navrhovaná SEA a ÚO je v tomto směru pouze formální zcela nedostatečná, viz citace. Jestliže dokumentace SEA uvádí v tomto směru mírně negativní vliv, pak jde v případě naplnění limitu AOV 47 33 rotorů o průměru až 160m o naprosto nesmyslné a nereálné hodnocení, neboť takový rozsah provozu bude netopýry zabíjet přímo v genocidním rozsahu.** Citace ÚO: *Bude zajištěna ochrana ptáků a netopýrů těmito způsoby:* *1. Před úrazy a mortalitou na elektrickém vedení – přípojné elektrické vedení bude přednostně realizováno podzemním kabelem za předpokladu, že se vyhnou chráněným biotopům a stanovištím.* *2. Před kolizemi s lopatkami VTE volbou vhodného technického řešení!!* *c) Pro omezení kolizí netopýrů s lopatkami rotoru budou využity odpuzovače (akustické, nebo elektromagnetické), které odrazují zájmové druhy létat do bezprostředního okolí VTE, nebo detekční systémy (akustické, optické, termovize), které v případě detekce zájmového druhu v blízkosti VTE zpomalí, popř. zastaví rotor VTE!! Budou použita vždy nejúčinnější dostupná a ověřená zařízení.* Požaduji, aby tato shora uvedená připomínka byla samostatně a s řádným odůvodněním vypořádána. **6.8.8** Dokumentace SEA připouští, že „střety s jedinci ptáků jsou v AOV 47 minimalizovány" pouze organizačními a technickými opatřeními. **Takové opatření však nemůže vyloučit kolize ani mortalitu ptáků.** Citace SEA: *Střety s jedinci ptáků jsou v AO v rámci podmínek ÚO obecně minimalizovány prostřednictvím specifikace technických parametrů VTE a organizačních opatření. Lze předpokládat mírně negativní vliv.* Citace ÚO: *Bude zajištěna ochrana ptáků a netopýrů těmito způsoby:* *1. Před úrazy a mortalitou na elektrickém vedení – přípojné elektrické vedení bude přednostně realizováno podzemním kabelem za předpokladu, že se vyhnou chráněným biotopům a stanovištím.* *2. Před kolizemi s lopatkami VTE volbou vhodného technického řešení.*	

Poř.č.	Připomínkové místo	Číslo jednací	Článek	AO	Připomínka	Vyhodnocení
					3. Před hnízděním na VTE volbou vhodného technického řešení. *4. Výstavba větrných elektráren a doprovodné infrastruktury bude realizována mimo období hnízdění ptáků, s přihlédnutím ke konkrétní lokalitě záměru a druhům v ní přítomných.* *Pro omezení kolizí ptáků s lopatkami rotoru budou využity odpuzovače (optické, akustické, nebo elektromagnetické), které odrazují zájmové druhy létat do bezprostředního okolí VTE, nebo detekční systémy (akustické, optické, termovize), které v případě detekce zájmového druhu v blízkosti VTE zpomalí, popř. zastaví rotor VTE. Budou použita vždy nejúčinnější dostupná a ověřená zařízení.* **Jestliže dokumentace SEA uvádí v tomto směru mírně negativní vliv, pak jde v případě naplnění limitu AOV 47 33 rotorů o průměru až 160m o naprosto nesmyslné a nereálné hodnocení, neboť takový rozsah provozu bude ptáky zabíjet přímo v genocidním rozsahu.** Požaduji, aby tato shora uvedená připomínka byla samostatně a s řádným odůvodněním vypořádána. **6.8.9** **Dalším zásadním rozporem je ochrana vodních a mokřadních biotopů. SEA uvádí, že „biologické posouzení navrhuje v habitatech vyloučení zástavby do 20 m od lužních lesů", zatímco územní opatření stanovuje ochranu vodních ekosystémů pouze „do 8 m od břehové** hrany" a „mimo mokřady" (tak vypadá představa ochrany mokřadů odborného posuzovatele SEA). Tento rozpor mezi biologickým posouzením a závaznými podmínkami znamená faktické oslabení ochrany těchto citlivých ekosystémů. Citace SEA: *Biologické posouzení navrhuje v habitatech vyloučení zástavby do 20 m od lužních lesů, ÚO uvádí podmínku ochrany vodních ekosystémů do 8 m od břehové hrany.* Oproti tomu citace ÚO: *Záměry OZE a související infrastruktury budou umisťovány mimo mokřady, prameniště, rašeliniště, vodní plochy a toky (trvalé i občasné) ve vzdálenosti min. 8 metrů od břehové hrany, vyjma nezbytných křížení liniové dopravní a technické infrastruktury s vodním tokem.* Požaduji, aby tato shora uvedená připomínka byla samostatně a s řádným odůvodněním vypořádána. **6.8.10** Dokumentace připouští, že „přes vymezenou AO vede migrační koridor biotopu vybraných zvláště chráněných druhů velkých savců" a že „může dojít ke snížení průchodnosti migračního koridoru a fragmentaci území". **Tento vliv je však zcela nereálně označen pouze jako mírně negativní, aniž by bylo prokázáno, že nedojde k vytvoření fyzických nebo vizuálních bariér.** Citace SEA: *Umístění VTE navazující infrastruktury do těchto prvků může snížit funkčnost těchto prvků, v rámci ÚO je přípustné pouze křížení s lokálními biokoridory.* Oproti tomu citace ÚO: *i) Záměry OZE budou umisťovány mimo plochy a koridory lokálního územního systému ekologické stability (dále jen „ÚSES") a mimo regionální a nadregionální biokoridory, vyjma nezbytných křížení liniové dopravní a technické infrastruktury s biokoridory.* Mimo jiné z toho opět plyne, že obsah ÚO připouští jiný výklad než je obsah SEA a umožňuje křížení i s regionálními a nadregionálními koridory, ne pouze s lokálními (dle SEA). Citace SEA: *S ohledem na dotčení biotopu vybraných zvláště chráněných druhů velkých savců lze na předměty ochrany využívající biotop předpokládat mírně negativní vliv.* Citace ÚO: *V migračním koridoru vymezeném jako součást biotopu vybraných zvláště chráněných druhů velkých savců nesmí záměry OZE dojít ke snížení průchodnosti migračního koridoru (snížení šířky koridoru pod 500 m je vyloučeno), fragmentaci území ani vzniku fyzických nebo vizuálních bariér, které by mohly omezit pohyb velkých savců v rámci jejich přirozených migračních tras.* Území je přitom z více než poloviny tvořeno lesními porosty, **které představují klíčovou migrační strukturu krajiny. Umístění větrných elektráren a související infrastruktury v těchto plochách může vytvářet obtížně překonatelné bariéry a vést k fragmentaci biotopů. Dokumentace zcela podceňuje dopady výstavby na tuto skutečnost. Podmínka snížení průchodnosti pod 500m si odporuje s plánovanou limitní hustotou zástavby VTE.** Výstavba 33 VTE povede k naprosté devastaci celého území ohledně dopravy obrovských dílů stavby, betonu, vybudování odpovídajících	

Poř.č.	Připomínkové místo	Číslo jednací	Článek	AO	Připomínka	Vyhodnocení
					přístupových komunikací na zalesněný střed celé AOV 47. Všechna zvířata uprchnou do měst, kde jim bude lépe. Dokumentace uvádí, že migrační prostupnost byla zohledněna, toto tvrzení však není podloženo konkrétními daty ani vyhodnocením dopadů. **Nehodnotí ani kumulativní působení více záměrů a neprokazuje, že migrační prostupnost zůstane zachována. Závěr o zachování migrační prostupnosti je proto nepřezkoumatelný.** **Zde je k doložení výše uvedených připomínek rozsah migračních koridorů velkých savců v AOV47, který se do značné míry kryje s rozsahem zdejších lesů a zejména prakticky zcela s rozsahem AOV 47:**	

Poř.č.	Připomínkové místo	Číslo jednací	Článek	AO	Připomínka	Vyhodnocení
					 Požaduji, aby tato shora uvedená připomínka byla samostatně a s řádným odůvodněním vypořádána. **6.8.11** Citace SEA: *Významnější koncentrace druhů* ***s úzkou vazbou na biotop a nízkou disperzí (rostliny, hmyz, obojživelníci, plazi, drobní savci) se v AO nevyskytuje*** *– hranice AO byly upraveny mj. z důvodu vynětí těchto ploch z AO (jednalo se především o druhy rostlin). Významný negativní vliv na tyto druhy lze vyloučit.* Opět se jedná o nepravdivý údaj v SEA. **Takové druhy se právě zde vyskytují, vazbu na AO má zejména: netopýr Brandtův, vachta trojlistá, prstnatec májový, skokan krátkonohý, skokan skřehotavý, čolek horský, kuňka obecná.** Požaduji, aby tato shora uvedená připomínka byla samostatně a s řádným odůvodněním vypořádána. **6.8.12** Citace SEA: *V dotčené AO se* ***nachází minimálně zastoupená mimolesní zeleň – skupiny stromů, pozůstatky remízů a liniové zeleně****. Lze očekávat* ***mírně negativní dopad až zanedbatelný dopad*** *na zeleň – odstranění části porostů (přístupové komunikace a manipulační plochy). V AO se* ***nenacházejí památné stromy****. V ÚO nejsou krom ÚSES uvedeny podmínky ochrany mimolesní zeleně, kácení dřevin je povolováno až v JES.* **V celé krajině AOV 47 a v její blízkosti je celá řada mezí, skupin keřů a stromů, remízků, úvozových cest, ostrovů smíšených i jehličnatých lesů uprostřed polí, liniové aleje a výsadby, je naprosto zcestné tvrzení, že tu tyto útvary nejsou nebo že jsou minimální, je to jako kdyby někdo tvrdil, že zde jsou minimálně zastoupené lesy. I to je dokladem, že hodnotící osoba zde vůbec nebyla!** **Ve Vlkosovicích se oproti tvrzení SEA nachází cca 1000m od hranice AOV 47 tyto památné stromy Vaňkova lípa a dále Vlkosovická lípa** Požaduji, aby tato shora uvedená připomínka byla samostatně a s řádným odůvodněním vypořádána. **6.8.13** Citace SEA: *Klima a ovzduší: Vlivy na ovzduší v době výstavby zanedbatelné (prašnost při přesunu zemin, emise ze spalování PHM, sekundární prašnost),* ***v době provozu mírně pozitivní z důvodu náhrady spalovacích zdrojů při výrobě el. energie.*** *Podmínky a zmírňující opatření ÚO: Vliv zanedbatelný, podmínky nestanoveny. Opatření SEA: Bez dalšího návrhu dle SEA. Účinek Přímý* ***zanedbatelný v době výstavby****, nepřímý mírně pozitivní v době provozu* ***Bodové hodnocení +1!*** **Je neuvěřitelné, jakým způsobem je tato složka životního prostředí hodnocena. V době provozu sice VTE nahradí spalovací zdroje, ale ne v místě AOV 47! A v době výstavby vliv nebude zanedbatelný, ale zcela drtivý, když pouze na jeden základ VTE musí přijet až 200 velkých 20tunových mixů betonu násobeno 33, nehledě na ostatní dopravní techniku, exhalace všech těchto vozidel a prašnost.** Požaduji, aby tato shora uvedená připomínka byla samostatně a s řádným odůvodněním vypořádána. 26	

Poř.č.	Připomínkové místo	Číslo jednací	Článek	AO	Připomínka	Vyhodnocení
					6.8.14 Citace SEA: *Podmínky a zmírňující opatření ÚO: Stanovena ochrana ÚSES vyjma nezbytného křížení infrastruktury s biokoridory. Stanovena ochrana migrační prostupnosti území.* *Negativním vlivům předcházeno vymezením AO mimo hlavní přírodně cenné lokality (především z důvodu vyloučení území s koncentrací citlivých druhů ptáků).* *Nastaveny podmínky ochrany pro mokřady, prameniště, rašeliniště, vodní plochy a toky – tj. realizace ve vzdálenosti min. 8 metrů od břehové hrany.* *Stanoveny podmínky pro ochranu kvalitních přírodních biotopů.* *Nastaveny podmínky pro ochranu ptáků, nastaveny provozní podmínky pro ptáky a letouny.* *Stanovena podmínka v osvětlení pro ochranu hmyzu (doba osvitu, spektrum).* *Opatření SEA: Navržené podmínky a zmírňující opatření ÚO řešeny dostatečně, bez dalšího návrhu dle SEA.* *Účinek: Přímý, mírně negativní. Čas / Trvání: Krátkodobé -1, dlouhodobé -1* **Závěrečné vyhodnocení SEA je zcela formální a nedostatečné, migrační ochrana nebyla stanovena vyjma nesplnitelné podmínky 500m průchodnosti, cenné lokality nebyly vynechány, podmínky pro ochranu mokřadů a pramenišť nebyly nastaveny vyjma konstatování, že VTE budou postaveny mimo ně (a co přístupové komunikace?), 8 m od břehové hrany vodního toku a plochy je zcela nedostatečné, podmínky pro ochranu kvalitních přírodních biotopů ÚO nejsou, podmínky pro ochranu ptáků jsou nastaveny pouze formálně, přičemž rozsah záměru a limitů AOV 47 je zcela vylučuje. Další ostatní podmínky výše uvedené v citaci jsou také zcela formální a nedostatečné.** Požaduji, aby tato shora uvedená připomínka byla samostatně a s řádným odůvodněním vypořádána. **6.8.15** Podmínka vypínání větrných elektráren při orbě a sklizni je uvedena v dokumentu „Opatření obecné povahy pro akcelerační oblast AOV47 Bukovec", v části 3.2 písm. a). Dokument stanoví, že provozovatel větrné elektrárny musí zajistit vypnutí elektrárny ve dnech orby a sklizně a po pět následujících kalendářních dnů na pozemcích do vzdálenosti 1000 metrů od stožáru větrné elektrárny. Odůvodnění tohoto opatření je uvedeno v dokumentu „Odůvodnění Opatření obecné povahy pro akcelerační oblast AOV47 Bukovec". Dokument uvádí, že některé zvláště chráněné druhy ptáků, zejména moták pilich a křepelka polní, mohou hnízdit na okolních polích a že zemědělské práce zvyšují riziko jejich střetu s větrnými elektrárnami. Takto formulovaná podmínka je však velmi obtížně kontrolovatelná a prakticky téměř nevymahatelná. Není stanoveno, kdo bude provozovateli oznamovat termíny orby a sklizně, jak bude evidence těchto prací vedena ani kdo bude kontrolovat, zda byla elektrárna skutečně vypnuta. Dokument zároveň neurčuje, co přesně se považuje za „orbu" a „sklizeň", zda se opatření vztahuje také na podmítku, mulčování, sečení nebo další zemědělské zásahy. Není ani popsáno, jak bude určována vzdálenost 1000 metrů nebo jak bude řešena situace, kdy v okolí hospodaří více různých zemědělců. V zemědělské krajině přitom probíhají práce opakovaně během celého roku a často operativně podle počasí. Doslovné uplatnění této podmínky by mohlo znamenat opakované a dlouhodobé odstávky větrných elektráren, případně situaci, kdy podmínka nebude fakticky dodržována, protože její kontrola nebude reálně možná. Tato podmínka neřeší, jakým způsobem má být provozovatel o těchto činnostech informován ani kdo odpovídá za případné nesplnění povinnosti. Není zřejmé, zda má povinnost informovat provozovatele větrné elektrárny zemědělský hospodář, vlastník pozemku nebo jiný subjekt, ani jakým způsobem a v jakém časovém předstihu má být tato informace předávána. Současně není jednoznačné, zda se podmínka vztahuje pouze na orbu, nebo i na další způsoby zpracování půdy, jako je podmítka, diskování či bezorebné technologie, které mohou mít obdobný vliv na výskyt ptáků. Takto formulovaná podmínka je proto obtížně aplikovatelná i kontrolovatelná a bylo by vhodné buď přesněji vymezit dotčené činnosti, mechanismus informování provozovatele a odpovědnost jednotlivých subjektů, nebo podmínku formulovat obecnějším a jednoznačně vykonatelným způsobem. Současně je třeba uvést, že takto formulovaná podmínka fakticky předpokládá vznik povinnosti na straně zemědělských subjektů, které nejsou adresáty dotčeného správního aktu a jejichž právní postavení není tímto aktem přímo regulováno. Podmínka však nemůže bez výslovného zákonného	

Poř.č.	Připomínkové místo	Číslo jednací	Článek	AO	Připomínka	Vyhodnocení
					zmocnění ukládat povinnosti třetím osobám, které nejsou účastníky řízení ani nositeli práv a povinností vyplývajících z tohoto rozhodnutí. Zároveň nelze presumovat, že by tyto subjekty byly povinny aktivně organizovat či přizpůsobovat své hospodaření ve prospěch provozovatele větrné elektrárny, pokud k tomu neexistuje zákonný nebo smluvní důvod. V prostředí akcelerační oblasti, kde může působit více nezávislých zemědělských subjektů, navíc nelze předpokládat jednotné plánování hospodaření ani předvídatelnost termínů jednotlivých činností. Podmínka přitom neobsahuje žádný právní ani faktický mechanismus, který by určoval, kdo má povinnost provozovatele větrné elektrárny informovat o plánovaných zemědělských pracích, jakým způsobem a v jakém časovém předstihu. Není tedy zřejmé, z jakého právního titulu by měla povinnost informování na straně zemědělských hospodářů vznikat, ani jak by měla být vynucována v případě více subjektů působících v daném území. Podmínka je v rozporu s požadavkem určitelnosti, srozumitelnosti a přezkoumatelnosti opatření obecné povahy podle správního řádu. Podmínky stanovené správním aktem musí být jednoznačné, objektivně ověřitelné a vykonatelné. V tomto případě však podmínka obsahuje neurčité pojmy a neobsahuje mechanismus kontroly ani vyhodnocení plnění. Současně tato podmínka sama potvrzuje existenci významného rizika mortality ptáků při zemědělských pracích v okolí větrných elektráren. Dokument tím nepřímo potvrzuje, že lokalita je z hlediska ochrany avifauny konfliktní a že riziko střetů ptáků s rotory je natolik významné, že vyžaduje opakované provozní odstávky. Samotná podmínka opakovaného vypínání větrných elektráren při orbě a sklizni potvrzuje, že běžné zemědělské hospodaření v okolí VTE vytváří významné riziko střetů a mortality ptáků. Současně není doloženo, že takto rozsáhlé a opakované provozní odstávky jsou technicky, organizačně ani ekonomicky realizovatelné v podmínkách běžně obhospodařované krajiny. Požaduji, aby tato shora uvedená připomínka byla samostatně a s řádným odůvodněním vypořádána. **6.8.16** Dále z našich informací plyne že hodnocení SEA v biologické části bylo prováděno pouze 3 měsíce od srpna do října 2025 popřípadě v zimních měsících, což je zcela nedostačující rozsah a zcela nevhodná doba pro takový druh pozorování zejména co se týče hnízdění ptáků na jaře, dále daná doba je zcela krátká pro jednoznačný závěr o výskytu chráněných druhů. Požaduji, aby tato shora uvedená připomínka byla samostatně a s řádným odůvodněním vypořádána. **6.8.17** **Prohlížečka vrstvy mapování biotopů - pilotní verze** 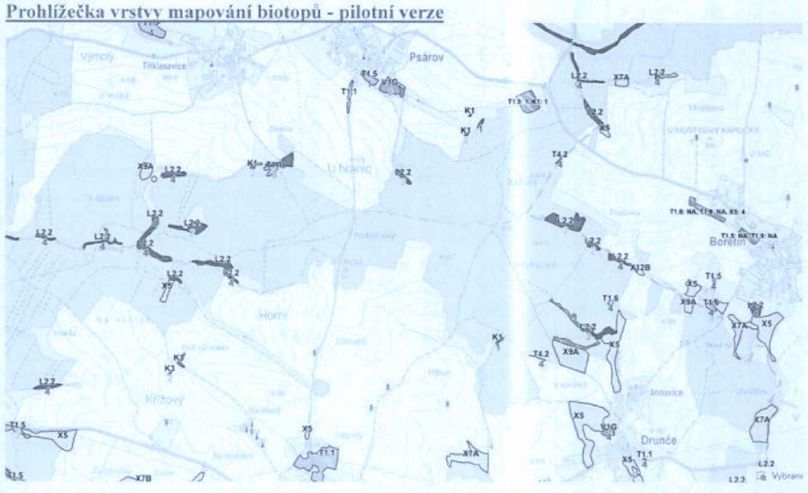 28	

Poř.č.	Připomínkové místo	Číslo jednací	Článek	AO	Připomínka	Vyhodnocení
					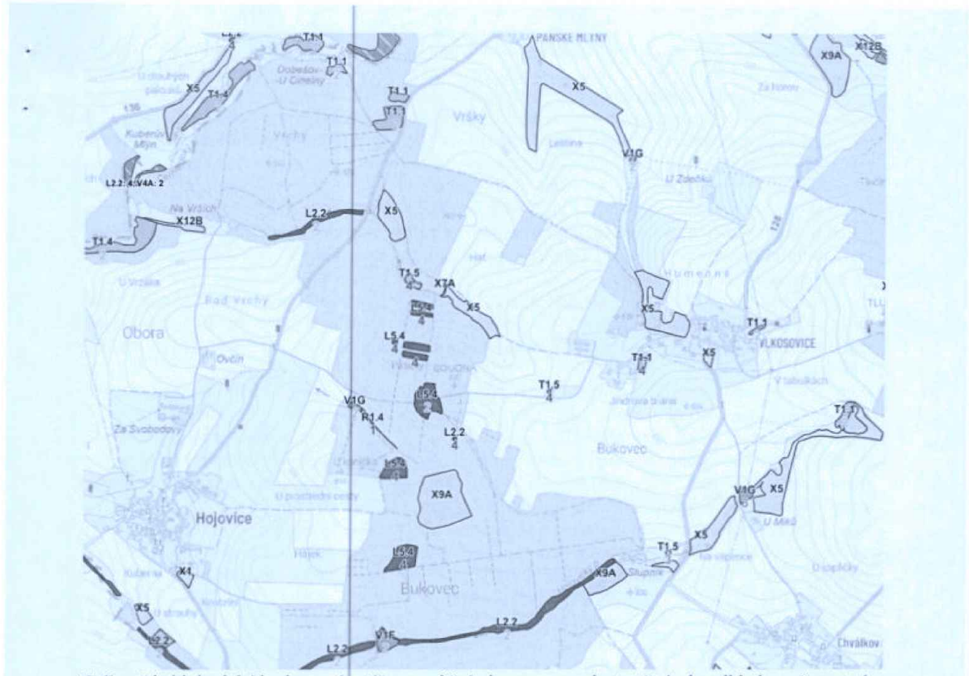 Celkově je biologické hodnocení zatíženo vnitřními rozpory, nedostatečnými podklady a přenesením klíčových posouzení do budoucna, přestože dokumentace sama přiznává negativní vlivy, je převážně formální a zcela nerealisticky podceňuje potencionální vlivy záměru. Je to i přímý důsledek skutečnosti, že AOV47 je násilně stanovena v území s velmi vysokými přírodními hodnotami. Podklady SEA potvrzují vysokou citlivost území z hlediska krajinného rázu i biodiverzity, přičemž identifikované vlivy nejsou v návrhu územního opatření dostatečně eliminovány ani zmírněny. Podavatel připomínky **upozorňuje na nesouhlasné stanovisko Krajského úřadu Jihočeského kraje**, které je vydáno jako nesouhlasné ve vztahu ke správním úkonům podle § 13 odst. 2 písm. a) ZOZE – nesouhlas k zásahu do významných krajinných prvků podle § 4 odst. 2 zákona č. 114/1992 Sb., o ochraně přírody a krajiny (dále jen „ZOPK"), podle § 13 odst. 2 písm. b) ZOZE – nepovolení odchylného postupu při ochraně volně žijících ptáků podle § 5b odst. 1 ZOPK, podle § 13 odst. 2 písm. d) ZOZE – nesouhlas k činnostem, které by mohly snížit nebo změnit krajinný ráz podle § 12 odst. 2 ZOPK, a podle § 13 odst. 2 písm. e) ZOZE – nepovolení výjimky ze zákazů u zvláště chráněných druhů rostlin a živočichů podle § 56 ZOPK. Metodika Ministerstva životního prostředí „Metodika ke stanovování podmínek zmírňujících opatření v návrhu územního opatření podle zákona č. 249/2025 Sb., o urychlení využívání některých obnovitelných zdrojů energie a o změně souvisejících zákonů" (dále jen „Metodika MŽP") v bodě 4 na s. 5 uvádí, že podmínky stanovené pro záměry v akcelerační oblasti nesmí být přísnější než podmínky pro záměry umísťované mimo akcelerační oblasti. Tomuto požadavku je však obtížné dostát zejména **s ohledem na nedostatečné podklady o stavu životního prostředí**, především přírodního prostředí, a dále vzhledem k proměnlivosti některých přírodních jevů, například výskytu zvláště chráněných druhů živočichů. **Z hlediska principu předběžné opatrnosti by přitom v některých případech bylo namístě stanovit podmínky přísnější.** Ani možnost ukládání podrobnějších podmínek, než připouští podrobnost územního plánu (Metodika MŽP, bod 7.6, s. 20–21), tuto nejistotu zcela neodstraňuje. **I v konkrétním případě by proto zůstávalo sporné, zda jsou navržené podmínky a opatření dostatečné.** 29	

Poř.č.	Připomínkové místo	Číslo jednací	Článek	AO	Připomínka	Vyhodnocení
					Pro územní opatření navíc nelze bez dalšího použít běžnou typologii podmínek známou z individuálního posuzování záměrů. **Zejména nelze přesně lokalizovat zmírňující opatření ani určit jejich četnost.** Problematická je rovněž otázka jejich reálné proveditelnosti. Zatímco stavební nebo technickou proveditelnost lze zpravidla posoudit poměrně přesně, právní proveditelnost je na úrovni územního opatření obtížně zjistitelná, neboť nejsou informace o dostupnosti pozemků potřebných k realizaci opatření v akcelerační oblasti ani mimo ni. Metodika MŽP dále v bodě 7 na s. 10 upozorňuje na požadavek zákonnosti podmínek. Podmínky a opatření lze sice obecně odůvodnit i na úrovni územního opatření, **obtížně však lze prokazovat jejich přímou vazbu na konkrétní negativní vliv na zájmy ochrany přírody.** Dále podatel připomínky upozorňuje na tyto podmínky Krajského úřadu Jihočeského kraje, které nebyly v ÚO zohledněny: Záměry obnovitelných zdrojů energie (dále jen „OZE") a související infrastruktury budou umisťovány mimo mokřady, prameniště, rašeliniště, vodní plochy a toky (trvalé i občasné) ve **vzdálenosti min. 50 metrů od břehové hrany vodních toků a okrajů ostatních výše uvedených stanovišť**. Záměry OZE budou umisťovány mimo cenné přírodní biotopy. Především se jedná o biotopy zvláště chráněných druhů a přírodní biotopy jejichž vymezení vychází z Mapování biotopů České republiky (Agentura ochrany přírody a krajiny ČR – AOPK ČR, dostupné z: https://portal.nature.cz/biotopy). Bude ustanovena odborně způsobilá osoba s vysokoškolským přírodovědným vzděláním a minimálně tříletou praxí (dále jen „biologický dozor"), která bude odpovědná za vyhodnocení plnění podmínek stanovených tímto opatřením obecné povahy při přípravě i realizaci záměru a za ověření změn v území. Biologický dozor bude vykonáván ve fázi přípravy i realizace záměru. Takový postup je v rozporu se zákonem č. 114/1992 Sb., o ochraně přírody a krajiny. Požaduji, aby tato shora uvedená připomínka byla samostatně a s řádným odůvodněním vypořádána. **Závěr:** Navrhuje se vyřazení akcelerační oblasti AOV47 – Bukovec z návrhu. **6.9 Veřejné zdraví a ochrana obyvatel** Ve Vyhodnocení vlivů na udržitelný rozvoj území (SEA), v části věnované obyvatelstvu a veřejnému zdraví, není vymezení akcelerační oblasti AOV47 – Bukovec podloženo dostatečným posouzením vlivů na veřejné zdraví a kvalitu života obyvatel. **6.9.1** Dokumentace **neobsahuje komplexní vyhodnocení hlukové zátěže z větrných elektráren a současně postrádá posouzení specifických složek hluku, zejména infrazvuku a amplitudové modulace**, které jsou pro provoz větrných elektráren typické. Posouzení těchto vlivů je přenášeno do navazujících řízení, **což je v rozporu s požadavkem na posouzení vlivů již na úrovni koncepce SEA.** Citace SEA: *Podmínky a zmírňující opatření ÚO: Negativním vlivům předcházeno vymezením AO nad 500 m od zástavby. Podmínka na podrobnou hlukovou studii působení hluku na obytnou zástavbu (chráněné venkovní prostory) zahrnující kumulativní působení ostatních existujících a povolených zdrojů hluku.* Citace ÚO: *k) Pro navazující řízení dle stavebního zákona zpracovat podrobnou hlukovou studii působení hluku na obytnou zástavbu (chráněné venkovní prostory) zahrnující kumulativní působení ostatních existujících a povolených (a plánovaných zařazených v databázi) zdrojů hluku a na jejím základě zpracovat režim provozu VTE.* Požaduji, aby tato shora uvedená připomínka byla samostatně a s řádným odůvodněním vypořádána. **6.9.2** Dokumentace SEA v části věnované obyvatelstvu, hluku a veřejnému zdraví uvádí, **že nejbližší obytná zástavba se nachází ve vzdálenostech nad 500 m od akcelerační oblasti**, konkrétně v sídlech Tříklasovice, Psárov, Hojovice, Drunče, Bořetín, Vlkosovice a Chválkov, a na tomto základě dovozuje, že hlukové limity nebudou překročeny a vlivy na veřejné zdraví budou zanedbatelné. Citace SEA: *Nejbližší zástavba: Tříklasovice, Psárov, Hojovice, Drunče, Bořetín, Vlkosovice, Chválkov – nad 500 m.* *Ve Vlkosovicích 3 a v Hojovicích 1 rekreační objekt do 500 m. V Bořetíně a Březině RD při hranici do 500 m. S ohledem na vzdálenost při hranici a předpoklad realizace VTE dále od hranice AO vliv také zanedbatelný!!*	

Poř.č.	Připomínkové místo	Číslo jednací	Článek	AO	Připomínka	Vyhodnocení
					Dokumentace SEA sama připouští, že v některých případech se obytné nebo rekreační objekty nacházejí ve vzdálenostech kratších než 500 m od hranice akcelerační oblasti, zejména ve Vlkosovicích a Hojovicích, a dále že v obcích Bořetín a Březina se rodinné domy nacházejí při hranici akcelerační oblasti do vzdálenosti 500 m. **Toto tvrzení však naprosto není pravdivé. Řada obytných objektů se způsobem využití rodinný dům je blíže než 500 m k hranici AOV 47.** Jde konkrétně o tyto obytné objekty v: ➢ k.ú. Bořetín ➢ k.ú. Dobešov (Cihelny) ➢ k.ú. Vlkosovice ➢ k.ú. Drunče ➢ k.ú. Březina u JH ➢ k.ú. Tříklasovice ➢ k.ú. Psárov ➢ k.ú. Hojovice ➢ k.ú. Chválkov u KnL. , Rutov . **Vzdálenost těchto objektů je nutno posuzovat i v souvislosti s rozsahem jejich chráněných vnějších prostor (typicky zahrad), nehledě na naprostou nedostatečnost samotné stanovené vzdálenosti 500 m (viz níže odůvodnění).** Vyhodnocení vzdálenosti také brání příliš velké měřítko nákresu AOV47, a také skutečnost, že **není možno přesně hranice porovnat s katastrální mapou, což je další velký nedostatek předmětného územního opatření.** Požaduji, aby tato shora uvedená připomínka byla samostatně a s řádným odůvodněním vypořádána. **6.9.3** **Dokumentace SEA dále uvádí, že se předpokládá ve vzdálenosti 500m hluková hladina 37dB na 1 VTE, přičemž toto tvrzení není podloženo žádnou studií (takto vysoké a rozměrné VTE se v ČR ani nenacházejí) ani bližším zdůvodněním a nebere vůbec v úvahu kumulaci více zdrojů hluku – více VTE a ani sílu větru a specifický způsob měření u VTE a neodpovídá skutečným podmínkám v území.** **Závěr o zanedbatelném vlivu na veřejné zdraví je přitom založen pouze na obecných předpokladech, zejména na modelovém výpočtu hlukové zátěže a předpokladu, že větrné elektrárny budou umístěny dále od hranice akcelerační oblasti.** Takový postup je spekulativní a není podložen konkrétním návrhem rozmístění záměrů ani detailní akustickou studií. Citace SEA: *Předpokládaný zdroj hluku: max. 106 dB na jednu VTE, požadavek na vzdálenost od obytné zástavby min. 500 m (předpokládaná hluková zátěž v takové vzdálenosti cca 37 dB). Není předpoklad překračování hlukových limitů, možnost obtěžování v okrajové zástavbě v noční době. Vlivy na veřejné zdraví zanedbatelné.*** ***Bodové ohodnocení 0!*** Podle zákona č. 258/2000 Sb., o ochraně veřejného zdraví, a nařízení vlády č. 272/2011 Sb., o ochraně zdraví před nepříznivými účinky hluku a vibrací, musí být dodrženy hygienické limity hluku v chráněném venkovním prostoru staveb, tedy v okolí obytné zástavby. **Dodržení těchto limitů však nelze dovozovat pouze z obecné vzdálenosti, ale musí být prokázáno konkrétním akustickým posouzením.** Dokumentace takové posouzení neobsahuje a odkazuje je na navazující řízení, čímž nelze ověřit, zda budou hygienické limity dodrženy. Nelze proto vyloučit významné negativní dopady na obyvatelstvo. V praxi posuzování vlivů na životní prostředí (EIA) jsou přitom pro minimalizaci hlukových dopadů běžně uvažovány i výrazně větší odstupové vzdálenosti, **zpravidla kolem 1000 m, přičemž kratší vzdálenosti vyžadují detailní individuální posouzení.** Stanovení jednotné vzdálenosti 500 m od obytné zástavby pro vymezování akceleračních oblastí je odborně neodůvodněné a nedostatečné z hlediska ochrany veřejného zdraví. **Šíření hluku není funkcí pouhé vzdálenosti, ale závisí na konkrétních podmínkách území, včetně orografie, meteorologických jevů a kumulace zdrojů.**	

Poř.č.	Připomínkové místo	Číslo jednací	Článek	AO	Připomínka	Vyhodnocení
					Současně je nutno zdůraznit, že **hygienické limity hluku nepředstavují bezpečný práh, ale pouze společensky akceptovatelnou míru zdravotního rizika.** Použití těchto limitů jako základu pro stanovení vzdálenosti proto nemůže zajistit ochranu zdraví obyvatel. Dalším zásadním problémem je skutečnost, že **aktuálně používaná metodika hodnocení hluku zahrnuje korekce, které vedou k systematickému snižování vypočtených hodnot hluku, což může vést k formálnímu splnění limitů i v situacích, kdy reálná zátěž zůstává významná.** Paušální stanovení vzdálenosti **500 m dále nerespektuje princip individuálního hodnocení zdravotních rizik ani požadavek na posuzování dlouhodobé expozice, která je pro zdravotní dopady rozhodující.** Zcela opomíjí rovněž kumulativní účinky více zdrojů hluku v území. Dále uvádíme k této problematice doplňující vysvětlení jednotlivých pojmů: **Nízkofrekvenční hluk (LFN)** Větrné elektrárny produkují významnou složku nízkofrekvenčního hluku (low-frequency noise), který se šíří na velké vzdálenosti, má nízký útlum v prostředí a snadno proniká do vnitřních prostor staveb. Tento typ hluku není dostatečně zachycen běžně používaným A-vážením (dB(A)), které je standardem pro posuzování podle platné legislativy. V důsledku toho může docházet k situacím, kdy jsou hygienické limity formálně splněny, avšak obyvatelé jsou reálně vystaveni významné hlukové zátěži s potenciálními zdravotními dopady, zejména v oblasti poruch spánku, stresu a kardiovaskulárních onemocnění. Standardní metodiky hodnocení hluku tak systematicky podhodnocují skutečnou expozici obyvatel nízkofrekvenčnímu hluku z VTE. **Amplitudová modulace (AM) – „pulzující" hluk** Specifickým akustickým projevem větrných elektráren je amplitudová modulace hluku, často popisovaná jako pulzující nebo „tlukot" („whoomph" efekt). Tento typ hluku vzniká periodickým průchodem listů rotoru kolem stožáru a změnami aerodynamických podmínek. Amplitudová modulace výrazně zvyšuje míru obtěžování, a to i při relativně nízkých průměrných hladinách hluku. Současná legislativa a metodiky však tento jev dostatečně nezohledňují, protože pracují s průměrnými hodnotami (např. LAeq), které maskují krátkodobé špičky a dynamický charakter hluku. Tím dochází k podhodnocení skutečné míry obtěžování a dopadů na zdraví obyvatel. **Noční expozice a poruchy spánku** Hluk z větrných elektráren má významný dopad zejména v nočních hodinách, kdy je nižší hladina pozadí a vyšší citlivost obyvatel. Nízkofrekvenční složky a amplitudová modulace se v nočním prostředí projevují výrazněji a vedou k častějšímu probouzení, fragmentaci spánku a dlouhodobým zdravotním dopadům. Podle odborných metodik je právě noční hluk jedním z klíčových faktorů ovlivňujících zdravotní stav populace. Paušální stanovení vzdálenosti ani standardní hodnocení průměrných hladin hluku proto nemůže zajistit ochranu obyvatel před těmito účinky. **Nedostatečnost standardních hlukových deskriptorů** Používané hlukové ukazatele, zejména LAeq, nejsou vhodné pro hodnocení specifického charakteru hluku z větrných elektráren. Tyto ukazatele vyjadřují průměrnou energetickou hodnotu hluku, avšak nezachycují jeho proměnlivost, tonalitu, nízkofrekvenční složky ani amplitudovou modulaci. V důsledku toho dochází k systematickému podhodnocení subjektivního obtěžování i zdravotních dopadů. Tento rozpor mezi vypočtenými hodnotami a reálným vnímáním hluku je dobře známý a potvrzený odbornou literaturou i zkušenostmi z praxe. Z výše uvedených důvodů je zřejmé, že stanovení vzdálenosti (např. 500 m) ani posuzování založené na standardních hlukových ukazatelích nemůže zajistit dostatečnou ochranu veřejného zdraví před specifickými akustickými projevy větrných elektráren. **Vymezování akceleračních oblastí bez zohlednění nízkofrekvenčního hluku, amplitudové modulace a noční expozice je proto odborně nedostatečné a v rozporu s požadavkem na reálné posouzení zdravotních rizik. Z uvedených důvodů je nutno konstatovat, že stanovení vzdálenosti 500 m neodpovídá současným odborným poznatkům ani požadavkům právních předpisů na ochranu veřejného zdraví. Nezohledňuje ani aktuální vědecké poznatky o zdravotních dopadech hluku, zejména dle WHO, ani specifika hluku z větrných elektráren. Stanovení vzdálenosti 500 m není založeno na zdravotních kritériích WHO a neodpovídá hodnotám, které jsou považovány za ochranné pro lidské zdraví.** Výše uvedené má také tyto právní důsledky: **Nepřezkoumatelnost (judikatura NSS)** Stanovení paušální vzdálenosti 500 m bez individuálního posouzení konkrétních dopadů je v rozporu s požadavky správního práva na přezkoumatelnost rozhodnutí. Podle ustálené judikatury Nejvyššího správního soudu musí být správní rozhodnutí založeno na dostatečně zjištěném skutkovém stavu a musí	

Poř.č.	Připomínkové místo	Číslo jednací	Článek	AO	Připomínka	Vyhodnocení
					obsahovat přezkoumatelné odůvodnění vztahu mezi podklady a závěry (např. rozsudek NSS č. j. 1 As 13/2007-63, č. j. 2 As 88/2008-68). Pouhé převzetí obecného kritéria vzdálenosti bez vazby na konkrétní akustickou situaci, kumulaci zdrojů a zdravotní dopady činí vymezení akcelerační oblasti nepřezkoumatelným, neboť není zřejmé, na základě jakých odborných podkladů je tato vzdálenost považována za dostatečnou. **Porušení principu proporcionality** Podle judikatury Ústavního soudu (např. Pl. ÚS 4/94, Pl. ÚS 24/04) musí být zásahy do základních práv přiměřené, nezbytné a šetrné k dotčeným osobám. Vymezení akceleračních oblastí ve vzdálenosti 500 m představuje zásah do práva na příznivé životní prostředí (čl. 35 Listiny základních práv a svobod) a do ochrany zdraví (čl. 31 Listiny), aniž by bylo prokázáno, že tato vzdálenost skutečně zajišťuje ochranu těchto práv. V situaci, kdy existují odborné poznatky o negativních zdravotních dopadech hluku i při nižších hladinách, nelze považovat takové opatření za přiměřené. **Rozpor se zákonem č. 258/2000 Sb. (ochrana veřejného zdraví)** Podle § 2 a § 30 zákona č. 258/2000 Sb. je stát povinen předcházet vzniku a šíření nemocí a chránit zdraví obyvatel před škodlivými vlivy, včetně hluku. Tento zákon je založen na principu prevence, nikoliv pouze na dodržení formálních limitů. Přitom podle odborných zdrojů hygienické limity nepředstavují bezpečnou hranici, ale pouze kompromisní míru rizika. Stanovení vzdálenosti 500 m bez ohledu na reálnou expozici tak odporuje preventivní funkci zákona, neboť nezajišťuje skutečnou ochranu zdraví. **Rozpor se zákonem č. 100/2001 Sb. (EIA)** Podle § 2 a § 5 zákona č. 100/2001 Sb. musí být posuzovány veškeré významné vlivy na životní prostředí a veřejné zdraví, včetně kumulativních a synergických účinků. Paušální vymezení akceleračních oblastí na základě vzdálenosti 500 m tento požadavek obchází, protože nahrazuje individuální posouzení konkrétní lokality abstraktním kritériem. Tím dochází k faktickému vyloučení řádného posouzení zdravotních dopadů ve fázi strategického rozhodování. **Rozpor s WHO (zdravotní standardy hluku)** Světová zdravotnická organizace (WHO) považuje hluk za významný faktor veřejného zdraví a doporučuje výrazně nižší hodnoty, než jaké odpovídají běžně používaným limitům. Například: WHO doporučuje pro noční hluk hodnotu ≤ 40 dB (Lnight) pro ochranu zdraví; hodnoty nad 55 dB jsou spojeny se zvýšeným rizikem kardiovaskulárních onemocnění; hluk je prokazatelně spojen s hypertenzí, infarktem a dalšími onemocněními. Zároveň WHO ve svých Environmental Noise Guidelines (2018) explicitně uvádí i hluk z větrných elektráren jako relevantní zdroj s negativními dopady na zdraví. **Princip předběžné opatrnosti** *(text pokračuje na následující straně)* Princip předběžné opatrnosti, který je součástí práva EU (čl. 191 SFEU) a promítá se i do českého práva, vyžaduje, aby při existenci vědecké nejistoty byly přijímány preventivní kroky k ochraně zdraví. V případě hluku z větrných elektráren existuje dostatek důkazů o negativních dopadech (zejména v oblasti spánku a kardiovaskulárních onemocnění), přičemž specifické charakteristiky tohoto hluku (nízkofrekvenční složky, amplitudová modulace) nejsou plně zohledněny v běžných metodikách. Stanovení fixní vzdálenosti bez zohlednění těchto faktorů je proto v rozporu s tímto principem. **Stanovení vzdálenosti 500 m pro vymezování akceleračních oblastí je nepřezkoumatelné, neproporcionální a v rozporu s požadavky právních předpisů na ochranu veřejného zdraví. Takový postup proto nemůže obstát jako řádně odůvodněné a zákonné řešení.** Požaduji, aby tato shora uvedená připomínka byla samostatně a s řádným odůvodněním vypořádána. **6.9.4** Současně dokumentace připouští, že nelze vyloučit působení stroboskopického efektu (flicker efektu) v místech, odkud budou větrné elektrárny viditelné z obytné zástavby, **avšak i tento vliv bez dalšího hodnocení označuje za zanedbatelný. Toto hodnocení není podloženo konkrétní studií ani vyhodnocením kumulativních účinků více zařízení. Tento stroboskopický efekt (periodické stínění) a také vibrace není tedy vůbec konkrétně vyhodnocen**, přičemž dokumentace výslovně odkazuje na budoucí studie, popř. tyto fyzikální jevy zcela ignoruje. **Tím dochází k nepřípustnému odkladu posouzení zásadního vlivu na kvalitu života obyvatel.** Citace UO: *l) Pro navazující řízení dle stavebního zákona zpracovat studii působení stroboskopického efektu na obytnou zástavbu s vymezením VTE, u nichž je nutno dobu provozu omezit tak, aby shadow flicker efekt nepřekročil dobu trvání 30 hodin/rok.*	

Poř.č.	Připomínkové místo	Číslo jednací	Článek	AO	Připomínka	Vyhodnocení
					m) Pro osvětlení VTE bude použito přerušované světlo, a to v minimálním počtu zdrojů světla a minimální intenzitou a frekvencí záblesků (20–60 záblesků/min dle Leteckého předpisu L14). Bude zajištěno stínění světel ze strany a omezení viditelnosti pouze seshora. Nebude použito stálé, rychle pulzující červené světlo nebo široce rozptýlené světlo. *n) Další technická infrastruktura OZE nebude mít trvalé osvětlení (např. areály bateriových úložišť). Osvětlení bude využíváno pouze v případě údržby zařízení nebo je nutné minimalizovat dobu osvitu venkovních prostor, např. využití čidla pohybu. Nutno vyloučit UV spektrum, minimalizace intenzity osvětlení. Směřování k červené barvě spektra, která má menší negativní vliv na hmyz a další živočichy. Omezení úhlu osvitu jen na 100°.* Požaduji, aby tato shora uvedená připomínka byla samostatně a s řádným odůvodněním vypořádána. **6.9.5** Vlivy na veřejné zdraví **nelze hodnotit izolovaně, ale pouze v jejich souhrnu, zejména při souběhu hluku, stroboskopického efektu a světelného znečištění.** Celkové posouzení vlivů na obyvatelstvo je tak nedostatečné, založené na obecných předpokladech. Požaduji, aby tato shora uvedená připomínka byla samostatně a s řádným odůvodněním vypořádána. **6.9.6** VTE mají **negativní vliv na pohodu bydlení, sociální klima uvnitř obcí a nebyl provedený dlouhodobý celorepublikový průzkum** mezi obyvateli, který má být nezbytným podkladem pro seriozní hodnocení SEA při stanovení UO. Požaduji, aby tato shora uvedená připomínka byla samostatně a s řádným odůvodněním vypořádána. **Shrnutí:** Postup, kdy jsou klíčové vlivy na veřejné zdraví ponechány k posouzení až v navazujících řízeních, je v rozporu se zákonem č. 258/2000 Sb., o ochraně veřejného zdraví. **Závěr:** Navrhuje se vyřazení akcelerační oblasti AOV47 – Bukovec z návrhu.	

Příloha č. 5xg– Vyhodnocení připomínek obcí a veřejnosti

Poř.č.	Připomínkové místo	Číslo jednací	Článek	AO	Připomínka	Vyhodnocení
					6.10 Bezpečnost – letectví, obrana státu a integrovaný záchranný systém Vymezení akcelerační oblasti AOV47 – Bukovec neobsahuje dostatečné posouzení dopadů na bezpečnost, zejména z hlediska leteckého provozu, obrany státu a činnosti integrovaného záchranného systému. **6.10.1** Dokumentace UO **neobsahuje vyhodnocení vlivu na letecký provoz**, a to ani ve vztahu k překážkám v území o výšce až 250 m. Požaduji, aby tato shora uvedená připomínka byla samostatně a s řádným odůvodněním vypořádána. **6.10.2** Současně **nebyly zohledněny požadavky Ministerstva obrany, zejména omezení vyplývající ze sledovaného jevu územně analytických podkladů ÚAP 119 – „Zájmové území Ministerstva obrany", který se v dané lokalitě vyskytuje a podmiňuje umisťování vysokých staveb dalším posouzením a závazným stanoviskem.** Požaduji, aby tato shora uvedená připomínka byla samostatně a s řádným odůvodněním vypořádána. **6.10.3** Dále chybí posouzení dopadů na činnost integrovaného záchranného systému. Území akcelerační oblasti je z více než 51 % tvořeno souvislými lesními pozemky, které jsou přístupné převážně úzkými komunikacemi. **V kombinaci s předpokládanou výstavbou větrných elektráren o výšce až 250 m a s kumulací dalších akceleračních oblastí (AOV48, AOV49 a AOV50) v bezprostředním okolí může dojít ke vzniku souvislého pásu překážek v krajině (až 88 věží).** Tato situace představuje významné omezení pro leteckou činnost složek integrovaného záchranného systému, zejména pro zásahy vrtulníků při požárech, záchranných akcích a transportech. **Dokumentace se současně nezabývá zvýšeným rizikem požárů v lesních porostech, které může být v důsledku omezené dostupnosti a komplikované zásahové činnosti významně zvýšeno.** Požaduji, aby tato shora uvedená připomínka byla samostatně a s řádným odůvodněním vypořádána. **6.10.4** Nalézá se zde pásmo nízkého přeletu **a to v bezprostřední blízkosti, v k.ú. Chválkov u KnL. A v k.ú. Drunče dokonce protíná hranice akcelerační oblasti Bukovec.** Dokumentace UO a SEA toto vůbec neřeší, hrozí potencionálně havárie. Prostor je vymezen od země.  Požaduji, aby tato shora uvedená připomínka byla samostatně a s řádným odůvodněním vypořádána. **Shrnutí:** Důsledkem těchto nedostatků je, že bezpečnostní dopady návrhu nebyly řádně posouzeny a nelze vyloučit významné negativní vlivy na ochranu života, zdraví a majetku. Takový postup je v rozporu se zákonem č. 49/1997 Sb., o civilním letectví, který ukládá povinnost posuzovat a zohledňovat překážky v leteckém provozu a jejich vliv na bezpečnost leteckého provozu, včetně omezení vyplývajících z požadavků Ministerstva obrany. Současně je v rozporu se zákonem č. 239/2000 Sb., o integrovaném záchranném systému, který ukládá povinnost zajistit podmínky pro účinný zásah složek integrovaného záchranného systému, včetně jejich dostupnosti a průchodnosti území. **Závěr:** Navrhuje se doplnění komplexního posouzení dopadů na letecký provoz, obranu státu a činnost integrovaného záchranného systému, nebo vyřazení akcelerační oblasti AOV47 – Bukovec z návrhu. 35	

Poř.č.	Připomínkové místo	Číslo jednací	Článek	AO	Připomínka	Vyhodnocení
					Obr.: výřez letecké mapy s vyznačením prostoru TSA (Temporary Segregated Airspace) v okolí obcí Černovice, Kosov, Lukovce a Nová Ves; poznámka v legendě: "TSA – Temporary Segregated Airspace – Dočasně vyhrazený vzdušný prostor. Lety je možné provádět v době, kdy prostor není aktivován, v době aktivace není průlet možný." (strana 35 originálu) Požaduji, aby tato shora uvedená připomínka byla samostatně a s řádným odůvodněním vypořádána. **Shrnutí:** Důsledkem těchto nedostatků je, že bezpečnostní dopady návrhu nebyly řádně posouzeny a nelze vyloučit významné negativní vlivy na ochranu života, zdraví a majetku. Takový postup je v rozporu se zákonem č. 49/1997 Sb., o civilním letectví, který ukládá povinnost posuzovat a zohledňovat překážky v leteckém provozu a jejich vliv na bezpečnost leteckého provozu, včetně omezení vyplývajících z požadavků Ministerstva obrany. Současně je v rozporu se zákonem č. 239/2000 Sb., o integrovaném záchranném systému, který ukládá povinnost zajistit podmínky pro účinný zásah složek integrovaného záchranného systému, včetně jejich dostupnosti a průchodnosti území. **Závěr:** Navrhuje se doplnění komplexního posouzení dopadů na letecký provoz, obranu státu a činnost integrovaného záchranného systému, nebo vyřazení akcelerační oblasti AOV47 – Bukovec z návrhu. 6.11 Krajinný ráz Ve Vyhodnocení vlivů na udržitelný rozvoj území (SEA), v části věnované krajinnému rázu a kulturně-historickým hodnotám, je vymezení akcelerační oblasti AOV47 – Bukovec nedostatečně posouzeno a závěry dokumentace jsou vnitřně rozporné. **6.11.1** Dokumentace SEA sama konstatuje, že „hodnocené území se vyznačuje vysokou koncentrací kulturně-historických hodnot, které se uplatňují v bezprostředním okolí i v širších krajinných souvislostech", a uvádí široké spektrum památek v okruhu do 1 km, 2 km i v širším území do 5 a 15 km. Mezi klíčové dominanty jsou zařazeny zejména hrad Choustník, hrad Kámen a zámek Červená Lhota, které se významně uplatňují v dálkových pohledech a tvoří základní kompoziční prvky krajiny. Konečně i z podkladů krajů Vysočina a Jihočeského vyplývá, že území AOV 47 Bukovec představuje pohledově exponovaný a ekologicky citlivý prostor s přítomností krajinných dominant, horizontů a významných přírodních struktur, jejichž ochrana je ve Vyhodnocení vlivů uplatnění změny č. 2 Územního rozvojového plánu na složky životního prostředí **výslovně akcentována.** Citace SEA: *V okruhu do 1 km se nachází řada drobných sakrálních prvků (boží muka, kaple, výklenkové kaple) a významnější objekt v podobě kostela sv. Václava se hřbitovem. Ve vzdálenosti do 2 km jsou zastoupeny další významné prvky, zejména kostel sv. Martina a Památník slovanského bratrství. V širším okolí do 5 km a 15 km se pak koncentruje mimořádně široké spektrum památek, včetně kostelů, kaplí, historických areálů, zámků a hradů, přičemž zásadní roli hrají dominanty jako hrad Choustník, hrad Kámen či zámek Červená Lhota. Tyto objekty se významně uplatňují v dálkových pohledech a tvoří klíčové kompoziční prvky krajiny.* *Území je součástí výrazně strukturovaného krajinného rámce s vazbou na přírodní hodnoty (PP Turovecký les) a významné krajinné dominanty, zejména hrad Choustník a hrad Kámen. Charakter krajiny je dále určován výraznými horizonty (např. hřbet Svidníku), specifickými obrazy sídel (např. Černovice v ose SV–JZ) a dochovanými historickými strukturami (např. tvrz v Sudkově Dole). Tyto hodnoty je nezbytné chránit, včetně jejich uplatnění v pohledových osách a nerušených krajinných celcích, zejména v okolí zámku Červená Lhota.* Jmenované významné kostely, památník v Mnichu, sakrální stavby a výletní místa, včetně významných pohledových vazeb jsou mnohé do 1000 m vzdáleny od hranice AOV 47. Současně dokumentace uvádí, že „větrné elektrárny by se v území projevily jako nové výškové dominanty, které by narušily kompoziční vztahy a oslabilo by se uplatnění historických a přírodních dominant". Citace SEA: *Současně se jedná o území s rizikem kumulace záměrů, zejména v krajinném rámci dominanty hradu Choustník, kde je nutné zachovat nerušené pohledové vazby v osách SZ–JV a V–Z. Větrné elektrárny by se v území projevily jako nové výškové dominanty, které by narušily kompoziční vztahy a oslabilo by se uplatnění historických a přírodních dominant.*	

Poř.č.	Připomínkové místo	Číslo jednací	Článek	AO	Připomínka	Vyhodnocení
					Přesto je tento vliv na krajinný ráz hodnocen pouze jako mírně negativní, aniž by bylo prokázáno, že nedojde k zásadní změně charakteru krajiny a je tedy naprosto neadekvátně vyhodnocený. Citace SEA: *V tomto případě lze očekávat potenciálně mírně negativní vliv.* *Z tohoto důvodu je požadováno prostorové omezení a členění záměru, včetně respektování výškových limitů a rozmístění do menších celků („hnízd") tak, aby byly minimalizovány dopady na krajinný ráz.* *Podmínky a zmírňující opatření ÚO: Výška větrných elektráren nesmí přesáhnout 250 m!!, výška doprovodných staveb je omezena na 8 m a plocha areálů pro ukládání energie max. 0,06 ha na jednu VTE a 1,8 ha pro celou lokalitu. Technické řešení musí minimalizovat zásahy do území, využívat tlumené barevné odstíny a preferovat podzemní vedení infrastruktury. Dále v rámci odůvodnění stanovena podmínka zachovat nerušený rámec dominanty hradu Choustníka v osách V-Z, SZ.* *Opatření SEA: Navržené podmínky a zmírňující opatření jsou v ÚO řešeny s ohledem na charakter záměru v adekvátním rozsahu. V rámci posouzení SEA nejsou navržena další zmírňující opatření.* *Bodové ohodnocení -1.* *Účinek: Přímý – mírně negativní Čas / Trvání: Dlouhodobý mírně negativní* Citace UO: *Půdorysná výměra areálů určených pro skladování elektřiny (např. oplocených areálů s kontejnery) nepřesáhne 0,06 ha na jednu VTE a 1,8 ha pro celou akcelerační oblast. Přitom v žádné části areálu nesmí výška staveb a zařízení pro ukládání elektřiny přesáhnout 8,0 m, měřeno od upraveného terénu po nejvyšší bod stavby / zařízení (např. atika, hřeben střechy, horní hrana kontejneru). Uvedený výškový limit musí být dodržen uprostřed každé hrany vnějšího líce stavby/zařízení.* *Vedlejší stavby a zařízení záměru OZE včetně oplocení budou navrženy a provedeny tak, že na obvodový plášť staveb a zařízení a na oplocení nebudou použity výrazné barvy; použity budou tlumené, přírodní a neutrální odstíny (typicky tmavě zelená, hnědá nebo šedá) v matném provedení.* **Navrhovaná opatření v dokumentaci na zmírnění negativního vlivu jsou zcela nesmyslná a nedostatečná.** **Jde o zachování údajných pohledových os, které ve skutečnosti mohou být kdekoliv a odkudkoliv.** **Dále tlumená barva doprovodných staveb, které mají být postaveny v lese a jejich limitní výška 8m doprovodných staveb v lese nemohou mít na krajinný ráz prakticky žádný vliv.** **Navrhované opatření, že VTE se mají sdružovat do „hnízd" odporuje i ostatním částem dokumentace (minimální odstupové vzdálenosti mezi VTE, přípustná hustota VTE v AOV) a zničení krajinného rázu nijak nezmění, neboť není rozdíl jestli se pozorovatel dívá na 33 věží vedle sebe nebo ve skupinách, které však stejně není možné vzhledem k ostatním výše uvedeným limitům dokumentace vytvořit.** Žádné pohledové osy, hnízda VTE ani zbarvení věží zničení krajinného rázu neodvrátí. Plánované stavby VTE jsou při svém plánovaném množství (cca 88 věží ve všech 4 AOV47-50) a při limitní výšce 250m tak gigantické (chladicí věže JETE mají výšku 155 m), že při běžném převýšení zdejších kopců nad zdejší mírně zvlněnou krajinu cca 100-150m **ji naprosto pohledově ovládnou, obzvlášť budou-li stát na nejvyšších bodech plánovaných AOV** (což je pro investory žádoucí). **Omezení výšky VTE na 250m a prezentace tohoto omezení jako zmírňujícího opatření dle SEA a UO, přičemž právě tato výška je základní příčinou zničení místního krajinného rázu, je vyvrcholením absurdity celého územního opatření.** Např. hrad Choustník a stejnojmenný kopec je viditelný prakticky odevšad. Tato opatření tedy nejsou způsobilá zabránit zásadnímu vizuálnímu dopadu těchto staveb, které budou v krajině působit jako dominantní prvky viditelné na velké vzdálenosti. Požaduji, aby tato shora uvedená připomínka byla samostatně a s řádným odůvodněním vypořádána. **6.11.2** Dokumentace dále připouští riziko kumulace záměrů v širším krajinném rámci, zejména ve vztahu k dominantě hradu Choustník, kde je nutné zachovat nerušené pohledové vazby. **Přesto není vyhodnoceno, jak se projeví souběh více akceleračních oblastí a vznik souvislého pásu větrných elektráren v území.**	

Poř.č.	Připomínkové místo	Číslo jednací	Článek	AO	Připomínka	Vyhodnocení
					Požaduji, aby tato shora uvedená připomínka byla samostatně a s řádným odůvodněním vypořádána. **6.11.3** **Dokumentace rovněž nehodnotí konkrétní lokální dopady na kulturní a duchovní hodnoty v území. Není například vůbec zohledněna Mostová kaplička s křížovou cestou v obci Bořetín**, která se nachází v bezprostřední blízkosti akcelerační oblasti (cca 100m) a je významným duchovním místem místní komunity, konají se zde pravidelně sňatky. Umístění větrných elektráren by vedlo k narušení jejího vizuálního a symbolického významu, včetně pohledových vazeb na dominantu hradu Choustník. **Stejně tak platí o dalších zejména archeologických a kulturních památkách v Mnichu, Hojovicích a Drunči (např. slovanské pohřebiště cca 150m od hranic AOV 47, které dokumentace SEA vůbec nezmiňuje).** **Mohylové pohřebiště na k. ú. obce Drunče** je možné lokalizovat na rozhraní lesa V koutech, Vaňurův les, Vaňurů les a přilehlého pole, asi 680 m severozápadně od okraje obce. Lokalita se nachází na ppč. 308/1–3, 315/2 a 43/1–2. Střed pohřebiště je možné určit souřadnicemi JTSK -718404, -1134709. nachází se v nadmořské výšce 584 m na okraji náhorní plošiny s mírným sklonem k jihu v pramenné pánvi Deštenského potoka. na lokalitě bylo v 2. polovině 20. století lokalizováno 14 mohyl silně snížených dřívější orbou. Jejich průměr se pohyboval v rozmezí 5–6 m s výškou, která nepřesahovala maximálně 0,4 m. Byly seskupeny do tří řad orientovaných ve směru východ – západ (souhrnně Beneš 1985; týž 1994). V letech 1974 a 1975 provedl a. Beneš výzkum dvou mohyl a lokalita byla zaměřena M. Šimanou. V dalších letech byly při povrchových sběrech objeveny menší keramické soubory v okolí mohylníku dokládající patrně další rozorané mohyly (popis výzkumu a povrchových sběrů Beneš 1974a; týž 1974b; týž 1975; týž 1977, 43; týž 1978b; týž 1978c; týž 1981; týž 1984, 27; týž 1985; týž 1994, 153–157; Hereit 1995). Dne 23. 4. 2011 byla provedena v místě výše zmiňovaného pohřebiště povrchová prospekce. Lokalita se nachází před jižním svahem rozsáhlého údolí otevřeného k západu směrem na obec Tučapy a k jihozápadu do povodí Deštenského potoka. Na přítomnost této jedné z nejvýznamnějších lokálních kulturních památek staršího slovanského osídlení v lokalitě upozorňuje tabule, umístěná na okraji lesa u přístupové cesty k mohylníku, která ohlašuje přítomnost mohylového pohřebiště – kulturní památky. Požaduji, aby tato shora uvedená připomínka byla samostatně a s řádným odůvodněním vypořádána. **6.11.4** Citace SEO: *Z analýzy viditelnosti vyplývá, že hodnocené území se vyznačuje vysokou koncentrací kulturně-historických hodnot, které se uplatňují v bezprostředním okolí i v širších krajinných souvislostech.* Dokumentace SEO obsahuje z analýzy viditelnosti pouze mapu v malém měřítku, která navíc řeší nárůst viditelnosti při 200m, ale nikoliv již při 250m výšky stavby, která je limitem všech AOV. **Žádné další podklady nejsou součástí SEO, přičemž právě fotografie pohledů a obrazové simulace staveb 250 m vysokých 88ks VTE v současné krajině by měly být součástí takové dokumentace a měly by být předloženy veřejnosti!** Přitom například zmírnění vizuálních dopadů větrných elektráren by bylo třeba řešit i v širším pásmu jejich viditelnosti. Požaduji, aby tato shora uvedená připomínka byla samostatně a s řádným odůvodněním vypořádána. **6.11.5** Navrhovaná akcelerační oblast se z hlediska stanovené cílové kvality krajiny nachází v krajinné oblasti KO 26 Táborsko-soběslavská se zastoupenými krajinnými typy KT 18 Výrazně zvlněná až členitá zemědělsko-lesní krajina, KT 16 Výrazně zvlněná zemědělská krajina, KT 13 Mírně zvlněná až kopcovitá leso-zemědělská krajina a KT 12 Mírně zvlněná až kopcovitá zemědělská krajina. Základní charakteristikou jedinečnosti této krajiny (ve smyslu Evropské úmluvy o krajině) je „krajina údolní nivy středního toku Lužnice s přiléhajícím širším prostorem břehových a doprovodných porostů a luk v převážně terénně nevýrazném údolí doplněném o siluety památkově významných měst (Tábor, Soběslav)", kdy pozitivně vnímanou hodnotou tohoto území je „tok Lužnice a přiléhající širší prostor břehových porostů a luk, plochá pohledově otevřená území ohraničená lesními porosty východně od Lužnice, historická centra sídel". Stanovené podmínky pro zachování nebo dosažení cílových kvalit krajiny pak vedou k zachování těchto hodnot. Jak Územní studie krajiny JčK, jako neopominutelný územně plánovací podklad, tak navrhovaná koncepce Změny č. 10 ZÚR Jihočeského kraje zohledňují identifikované cílové kvality krajiny a cílí na jejich zachování nebo dosažení stanovením konkrétních podmínek.	

Poř.č.	Připomínkové místo	Číslo jednací	Článek	AO	Připomínka	Vyhodnocení
					Odůvodnění Změny č. 10 Zásad územního rozvoje Jihočeského kraje Příloha č. 1 2.1 Popis jednotlivých míst krajinného rázu V rámci Generelu krajinného rázu JčK (Vorel, 2009) bylo na území Jihočeského kraje identifikováno celkem **32 míst krajinného rázu** (MKR). Některá se částečně překrývají s vymezenými přírodními parky či krajinnými památkovými zónami. V řadě z nich pak byly identifikovány oblasti se strukturálně významnými historickými plužinami.  *Obr. Vymezená místa krajinného rázu v rámci ZÚOZÚR JčK* Vymezením navrhované akcelerační oblasti s možností umístění až 33-ti věží v této výrazně zvlněné, členité leso-zemědělské krajině **dojde k významnému narušení jedinečnosti výše uvedených hodnot. Jihočeský kraj ve své připravované koncepci (Změna č. 10 ZÚR) v severní části této lokality vymezuje tzv. území se zvýšenou ochranou krajinného rázu, kde je umisťování staveb a zařízení fotovoltaických a větrných elektráren ve volné krajině vyloučeno**. Jedná se o území, kde se v rámci podmínek pro zachování či dosažení cílových kvalit krajiny (kap. F) Změny č. 10 ZÚR) **ukládá následující podmínka**: "Na území se zvýšenou ochranou krajinného rázu a v oblastech s dochovanými strukturálně významnými plužinami **neumísťovat stavby a zařízení fotovoltaických a větrných elektráren ve volné krajině**, s výjimkou systémů, které se posuzují jako technické zařízení stavby." Podmínka byla stanovena z důvodu zajištění ochrany nejhodnotnějších částí reprezentativních krajinných segmentů s nejvýraznějším krajinným rázem, stanovených na základě Generelu krajinného rázu Jihočeského kraje, Strategie ochrany krajinného rázu kraje Vysočina a jeho revize z roku 2024 a dalších odborných podkladů, před jejich pohledovým znehodnocením. Jedná o území, která vynikají soustředěnými hodnotami krajinného rázu, výraznými scenériemi a kulturní identitou představující symboly jihočeské krajiny. Konkrétně v této lokalitě je vymezeno místo krajinného rázu MKR Choustník (**podrobný popis hodnot je uveden v Analýze podkladů pro vymezení území se zvýšenou ochranou krajinného rázu a oblastí plužin, která je nedílnou součástí odůvodnění Změny č. 10 ZÚR JčK**). Vzhledem k bezprostřední blízkosti akceleračních oblasti AOV 49, AOV 48 a AOV 47 se v tomto případě musí zohlednit i možnost **kumulativních vlivů způsobených právě sekvencí těchto 4 oblastí** umisťovaných v severojižním směru podél hranic Jihočeského kraje a kraje Vysočina. Požaduji, aby tato shora uvedená připomínka byla samostatně a s řádným odůvodněním vypořádána. 39	

					Strana 40 **<u>6.11.6 Zásah do duchovní krajiny, historické poutní trasy a kulturní identity území v okolí Mostkovy kapličky</u>** Mostkova kaplička představuje významné historické a duchovní místo místní komunity. Nachází se přibližně 300 metrů severozápadně od obce Bořetín a tvoří výraznou krajinnou dominantu v nadmořské výšce 623 m. Jedná se o nejstarší stavbu obce. Lokalita vykazuje doloženou historickou kontinuitu nejméně od roku 1765, kdy je kaplička zachycena již na prvním vojenském mapování. Objekt je dále zakreslen na druhém vojenském mapování z roku 1860, třetím vojenském mapování z roku 1880, na topografických mapách z roku 1950 i na mapě měřítka 1 : 10 000 z roku 1960, kde je dosud patrná i historická cesta. Okolo kapličky vedla přímá poutní cesta Bořetín – Hojovice – Svatá Anna. V místě se nacházejí orientační rozcestníky a sluneční hodiny. Lokalita má charakter historické kulturní krajiny a duchovního místa s významnou vazbou na identitu místních obyvatel. Navržen AOV47 – Bukovec je situována v bezprostřední blízkosti tohoto místa. Dominantní větrné elektrárny o výšce až 250 m by zásadním způsobem narušily duchovní, historický a krajinný charakter lokality, včetně pohledových vztahů směrem k Hrad Choustník. Dokumentace SEA přitom neobsahuje odpovídající hodnocení vlivů na kulturní krajinu, poutní charakter území ani na duchovní a komunitní hodnoty místa. **Rozpor s Evropskou úmluvou o krajině (Florentská úmluva)** Rada Evropy přijala Evropskou úmluvu o krajině dne 20. 10. 2000 ve Florencii. Česká republika je smluvní stranou této úmluvy. Úmluva chrání krajinu jako součást kulturního dědictví, historické a kulturní hodnoty krajiny, identitu a charakter míst i vztah komunit ke krajině. Nevztahuje se pouze na mimořádná nebo památkově chráněná území, ale také na běžnou krajinu vnímanou obyvatelstvem. Podle článku 1 úmluvy je krajinou „část území tak, jak je vnímána obyvatelstvem". Článek 5 ukládá státům povinnost uznat krajinu jako podstatnou složku prostředí lidí a chránit její kulturní, ekologické, environmentální a sociální hodnoty prostřednictvím územního plánování a dalších politik. Mostkova kaplička a historická poutní cesta představují významný prvek kulturní krajiny a kolektivní paměti místní komunity. Umístění průmyslových větrných elektráren o výšce až 250 m do bezprostřední blízkosti lokality představuje zásadní zásah do krajinného rázu, historické identity území a duchovního charakteru místa. Dochází rovněž k narušení historických pohledových vztahů a panoramatu směrem k hradu Choustník. SEA nehodnotí dopady na kulturní krajinu, historické poutní vazby ani na vnímání krajiny místní komunitou, čímž je dokumentace v rozporu s principy Evropské úmluvy o krajině. **Rozpor s Aarhuskou úmluvou** UNECE přijala Aarhuskou úmluvu v roce 1998. Česká republika je smluvní stranou této úmluvy. Úmluva chrání právo veřejnosti na informace o životním prostředí, účast veřejnosti při rozhodování a právo na soudní ochranu v environmentálních věcech. Součástí environmentálních hodnot jsou i hodnoty kulturní a krajinné, pokud jsou dotčeny zásadními zásahy do území. Dokumentace SEA neobsahuje odpovídající hodnocení vlivů na duchovní charakter místa, historickou poutní krajinu, kulturní identitu území, historické pohledové vztahy ani panorama směrem k hradu Choustník. Bez vyhodnocení těchto vlivů nelze dokumentaci považovat za úplnou, objektivní ani přezkoumatelnou. **Strana 41** **Návrh řešení** Požaduji doplnění samostatného hodnocení vlivů na kulturní krajinu, duchovní charakter území a historickou poutní trasu. Dále požaduji doplnění hodnocení vlivů na historické pohledové vztahy a panorama směrem k hradu Choustník, doplnění vizualizací z prostoru Mostkovy kapličky a historické poutní cesty, doplnění hodnocení vlivů na krajinný ráz podle § 12 zákona č. 114/1992 Sb. a doplnění hodnocení vlivů na kulturní identitu místní komunity a historickou kontinuitu území. Pokud nebude možné uvedené nedostatky objektivně a přezkoumatelně odstranit, požaduji vypuštění akcelerační oblasti AOV47 – Bukovec a souvisejícího územního opatření z návrhu Změny č. 2 Územního rozvojového plánu ČR. **Zdroje** [82] UNECE. Aarhuská úmluva – Úmluva o přístupu k informacím, účasti veřejnosti na rozhodování a přístupu k právní ochraně v záležitostech životního prostředí [online]. Dostupné z: https://unece.org/environment-policy/public-participation/aarhus-convention/introduction. [cit. 16. 5. 2026]. [82] RADA EVROPY. Evropská úmluva o krajině [online]. Florencie, 2000. Dostupné z: https://www.coe.int/en/web/landscape/home. [cit. 16. 5. 2026].	

Poř.č.	Připomínkové místo	Číslo jednací	Článek	AO	Připomínka	Vyhodnocení
					[82] ČESKO. Zákon č. 114/1992 Sb., o ochraně přírody a krajiny, ve znění pozdějších předpisů [online]. Dostupné z: https://www.zakonyprolidi.cz/cs/1992-114. [cit. 16. 5. 2026]. Požaduji, aby tato shora uvedená připomínka byla samostatně a s řádným odůvodněním vypořádána. **Shrnutí:** Celkové hodnocení krajinného rázu je tak zatíženo zásadním rozporem, kdy dokumentace na jedné straně detailně popisuje vysoké hodnoty území a potenciální negativní dopady, na druhé straně však bez dostatečného a realistického odůvodnění a za absence vizuálních a dalších podkladů dochází k naprosto nepodloženému závěru o jejich pouze mírné intenzitě. Takový postup je v naprostém rozporu s § 12 zákona č. 114/1992 Sb., o ochraně přírody a krajiny, který chrání krajinný ráz jako významnou hodnotu území. Podle § 12 ZOPK je krajinný ráz chráněn před činnostmi, které by mohly snížit jeho estetickou a přírodní hodnotu. Krajinný ráz je tvořen přírodními, kulturními a historickými charakteristikami území. Zásahy do krajinného rázu je nutné posuzovat individuálně s ohledem na konkrétní prostorové a vizuální vztahy v krajině. Větrné elektrárny představují záměry s výrazným prostorovým a vizuálním působením, které může zásadně ovlivnit estetické vnímání krajiny, zejména v otevřených a krajinně exponovaných polohách. **Závěr:** Navrhuje se vyřazení akcelerační oblasti AOV47 – Bukovec z návrhu. **6.12 Hmotné statky** Ve Vyhodnocení vlivů na udržitelný rozvoj území (SEA), v části věnované hmotným statkům, je vliv akcelerační oblasti AOV47 – Bukovec hodnocen jako nulový, a to jak v době výstavby, tak v době provozu. Tento závěr není podložen reálným posouzením a je v rozporu se skutečnými podmínkami v území. Citace SEA: *VTE budou dle ÚO umisťovány mimo kontakt s obytnou zástavbou!!, potenciální dosah vlivů vibrací nebo havárií na hmotné statky se nepředpokládá. Vliv je hodnocen jako nulový v době výstavby i v době existence a provozu VTE. Ve střední části AO se nachází 2 vodojemy.* *Podmínky a zmírňující opatření ÚO: Vliv nulový, podmínky nestanoveny.* *Opatření SEA: Bez dalšího návrhu dle SEA.* *Bodové hodnocení 0. Účinek Nulový Čas / Trvání Nulový ve všech časových řadách* 6.12.1 Dokumentace uvádí, že větrné elektrárny budou umisťovány mimo kontakt s obytnou zástavbou a že se nepředpokládá dosah vlivů vibrací ani havárií na hmotné statky. **Tento předpoklad je však v rozporu s jinými částmi dokumentace, které připouštějí umístění zástavby ve vzdálenostech kolem 500 m, případně i kratších.** Je zajímavé, že se zde uvažuje o vlivu vibrací na majetek ale nikoliv již na zdraví obyvatel. Za těchto podmínek nelze vyloučit negativní dopady na hmotné statky, zejména rodinné domy a rekreační objekty, a to nejen v souvislosti s možnými technickými riziky, ale především v důsledku hlukové zátěže, vizuálního působení a celkového zhoršení kvality prostředí. Požaduji, aby tato shora uvedená připomínka byla samostatně a s řádným odůvodněním vypořádána. **6.12.2** Dokumentace dále nehodnotí ekonomické dopady na hmotné statky, zejména pokles tržní hodnoty nemovitostí v důsledku blízkosti větrných elektráren. Zkušenosti z obdobných lokalit přitom ukazují, že nemovitosti v blízkosti větrných parků se stávají obtížně prodejnými a dochází k jejich znehodnocení. **Pozemky a budovy v okolí VTE budou zcela znehodnoceny, když hlavní devizou jejich tržní hodnoty je právě zdejší naprostý klid a zachovalá krajina. Rozumný člověk si objekt k bydlení ani k rekreaci 500m od 250m vysoké větrné elektrárny nekoupí a nekoupí si ho ani v krajině, kde takových staveb budou desítky až stovky.** Požaduji, aby tato shora uvedená připomínka byla samostatně a s řádným odůvodněním vypořádána. **6.12.3** **Zcela opomenuty jsou rovněž dopady fáze výstavby, která při realizaci až 33 větrných elektráren představuje dlouhodobou a intenzivní zátěž území. Výstavba bude spojena s masivní stavební dopravou, přepravou nadměrných komponent, zvýšenou hlučností, prašností a omezením dopravní obslužnosti území, což významně sníží životní pohodu obyvatel dotčených obcí. Viz výše popis výstavby.** Požaduji, aby tato shora uvedená připomínka byla samostatně a s řádným odůvodněním vypořádána.	

					6.12.4 Limitem pro stavbu větrných elektráren je také konfigurace přístupových cest pro nadrozměrný náklad. Do EIA se dělá vlečná studie a požadují se souhlasy vlastníků komunikací s kácením a rozšiřováním cest. UO ani SEA toto nijak neřeší. Současně lze očekávat významné zatížení a poškození místních a účelových komunikací, které nejsou dimenzovány na těžkou stavební dopravu. **Místní a krajské komunikace 3. třídy nejsou vůbec na takový způsob dopravy uzpůsobeny a budou výstavbou značně poškozeny.** Dokumentace se otázkou ochrany obecní infrastruktury, včetně rizika jejího znehodnocení nebo nutnosti nákladných oprav, nezabývá. Požaduji, aby tato shora uvedená připomínka byla samostatně a s řádným odůvodněním vypořádána. **6.12.5** V území se navíc nacházejí i další významné hmotné statky, například vodohospodářská infrastruktura, konkrétně dva vodojemy ve střední části akcelerační oblasti, jejichž ochrana a provozní bezpečnost nebyly v dokumentaci vyhodnoceny. Požaduji, aby tato shora uvedená připomínka byla samostatně a s řádným odůvodněním vypořádána. **6.12.6** Současně dochází k zásahu do vlastnických práv chráněných článkem 11 Listiny základních práv a svobod. **Tento zásah spočívá zejména ve snížení hodnoty nemovitostí v důsledku blízkosti větrných elektráren, jejich vizuální dominance, hlukové zátěže, světelného znečištění a celkového zhoršení kvality prostředí.** Vlastníci nemovitostí jsou tak omezeni v možnosti své nemovitosti plně užívat a nakládat s nimi, zejména je ztížena jejich prodejnost a dochází k ekonomickému znehodnocení majetku. Zásah do vlastnického práva tak dosahuje intenzity nepřímého omezení vlastnictví bez odpovídající kompenzace.	

Poř.č.	Připomínkové místo	Číslo jednací	Článek	AO	Připomínka	Vyhodnocení
					Tento zásah není v dokumentaci vyhodnocen ani odůvodněn **a není prokázáno, že je nezbytný a přiměřený sledovanému veřejnému zájmu.** Požaduji, aby tato shora uvedená připomínka byla samostatně a s řádným odůvodněním vypořádána. **6.12.7** Náhrady pro obce nejsou adekvátní a nezahrnují sousední obce. Požadujeme vydání právního předpisu tak, aby náhrady pro obce byly adekvátní a nezahrnovaly pouze obce, na jejichž území mají VTE stát. Požaduji, aby tato shora uvedená připomínka byla samostatně a s řádným odůvodněním vypořádána. **6.12.8** Realizace UO bude znamenat omezení a znevýhodnění vymezeného území v AO pro turistiku a cestovní ruch a v tom důsledku budou zmenšeny příjmy zainteresovaných osob v oboru, které v AOV a jejím okolí žijí, stejně tak i příjmy obcí z poplatku za ubytování. Jedná se např. o penzion Bořetínský statek v Bořetíně. SEA ani UO toto vůbec nehodnotí a nestanovují žádné náhrady, kompenzace a zmírňující podmínky. Viz ubytovací zařízení v bezprostředním a širším okolí akcelerační oblasti (mapy.com, booking.com):  43	

Poř.č.	Připomínkové místo	Číslo jednací	Článek	AO	Připomínka	Vyhodnocení
					 Požaduji, aby tato shora uvedená připomínka byla samostatně a s řádným odůvodněním vypořádána. **Shrnutí:** Závěr SEA o nulovém vlivu na hmotné statky je proto naprosto nepodložený a neodpovídá reálným dopadům záměru. Takový postup je v rozporu se zákonem č. 500/2004 Sb., správní řád, který ukládá povinnost řádně zjistit skutečný stav věci a především s ústavním pořádkem ČR, zejména Listinou základních práv a svobod. **Závěr:**Navrhuje se vyřazení akcelerační oblasti AOV47 – Bukovec z návrhu. **6.13** **Rozpor AOV47 s územními plány obcí** **6.13.1** **Rozpor s územním plánem obce Bořetín** Navrhované hranice AOV a odstupové vzdálenosti 500m od stávající (**popsáno výše**) i plánované obytné zástavby (jak je však uvedeno výše tak takové odstupové vzdálenosti jsou zcela nedostatečné a je nutno vzhledem k výše uvedeným důvodům uvažovat o minimálně šestinásobku výšky VTE, tj. při daném limitu o vzdálenosti 1500 m) jsou v rozporu s návrhy zastavitelných ploch v územním plánu obce, **hranice těchto ploch jsou blíže než 500m. Jde zejména o plochy Z1, Z2, Z3, Z4, Z5, Z7, Z18 a dále o plochy Z24, Z23, které jsou dokonce přímo v akcelerační oblasti, a tudíž i v možném ochranném pásmu VTE.** Akcelerační oblast zabírá **téměř všechny lokální biokoridory a biocentra, jak je patrno z níže uvedeného hlavního výkresu.** **Plánovaná rozhledna** na ploše Z44 je v bezprostřední blízkosti hranice AOV Bukovec 47. **Plánovaný záložní vrt pro stávající obecní vodovod je přímo v akcelerační oblasti, a tudíž i v možném ochranném pásmu VTE.** **Shrnutí:** **Hranice akcelerační oblasti AOV 47 Bukovec nerespektují územně plánovací dokumentaci obce, která musela být zpracovateli územního opatření známa a brání tak rozvoji obce v dalších letech zásadním a nijak neodůvodněným způsobem.** Požaduji, aby tato shora uvedená připomínka byla samostatně a s řádným odůvodněním vypořádána. 44	

Poř.č.	Připomínkové místo	Číslo jednací	Článek	AO	Připomínka	Vyhodnocení
					Závěr: Navrhuje se vyřazení akcelerační oblasti AOV47 – Bukovec z návrhu.  **6.13.2 Rozpor s územním plánem obce Drunče** Navrhované hranice AOV a odstupové vzdálenosti 500m od stávající (**popsáno výše**) i plánované obytné zástavby (jak je však uvedeno výše tak takové odstupové vzdálenosti jsou zcela nedostatečné a je nutno vzhledem k výše uvedeným důvodům uvažovat o minimálně šestinásobku výšky VTE, tj. při daném limitu o vzdálenosti 1500 m) jsou v rozporu s návrhy zastavitelných ploch v územním plánu obce, **hranice těchto ploch jsou blíže než 1500m. Jde zejména o plochy Z2, Z3, Z4, Z5.** Akcelerační oblast zabírá **téměř všechny lokální biokoridory a biocentra, jak je patrno z níže uvedeného hlavního výkresu, cenná rašeliniště a mokřady. U hranic AOV 47 je významné archeologické naleziště (viz níže). V akcelerační oblasti jsou 3 vodní zdroje pro obce Drunče a Březinu s ochranným pásmem (viz výše.** **Shrnutí: Hranice akcelerační oblasti AOV 47 Bukovec nerespektují územně plánovací dokumentaci obce, která musela být zpracovateli územního opatření známa a brání tak rozvoji obce v dalších letech zásadním a nijak neodůvodněným způsobem.** Požadují, aby tato shora uvedená připomínka byla samostatně a s řádným odůvodněním vypořádána. **Závěr:** Navrhuje se vyřazení akcelerační oblasti AOV47 – Bukovec z návrhu. 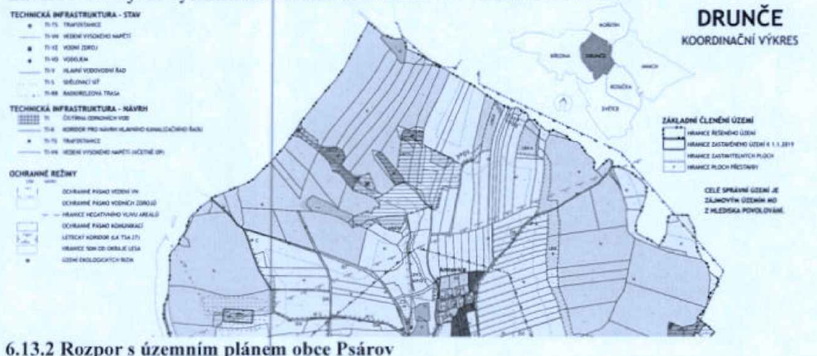 **6.13.2 Rozpor s územním plánem obce Psárov** Navrhované hranice AOV a odstupové vzdálenosti 500m od stávající (**popsáno výše**) i plánované obytné zástavby (jak je však uvedeno výše tak takové odstupové vzdálenosti jsou zcela nedostatečné 45	

Poř.č.	Připomínkové místo	Číslo jednací	Článek	AO	Připomínka	Vyhodnocení
					Závěr: Navrhuje se vyřazení akcelerační oblasti AOV47 – Bukovec z návrhu.  **6.13.2 Rozpor s územním plánem obce Drunče** Navrhované hranice AOV a odstupové vzdálenosti 500m od stávající (**popsáno výše**) i plánované obytné zástavby (jak je však uvedeno výše tak takové odstupové vzdálenosti jsou zcela nedostatečné a je nutno vzhledem k výše uvedeným důvodům uvažovat o minimálně šestinásobku výšky VTE, tj. při daném limitu o vzdálenosti 1500 m) jsou v rozporu s návrhy zastavitelných ploch v územním plánu obce, **hranice těchto ploch jsou blíže než 1500m. Jde zejména o plochy Z2, Z3, Z4, Z5.** Akcelerační oblast zabírá **téměř všechny lokální biokoridory a biocentra, jak je patrno z níže uvedeného hlavního výkresu, cenná rašeliniště a mokřady. U hranic AOV 47 je významné archeologické naleziště (viz níže). V akcelerační oblasti jsou 3 vodní zdroje pro obce Drunče a Březinu s ochranným pásmem (viz výše.** **Shrnutí: Hranice akcelerační oblasti AOV 47 Bukovec nerespektují územně plánovací dokumentaci obce, která musela být zpracovateli územního opatření známa a brání tak rozvoji obce v dalších letech zásadním a nijak neodůvodněným způsobem.** Požaduji, aby tato shora uvedená připomínka byla samostatně a s řádným odůvodněním vypořádána. **Závěr:** Navrhuje se vyřazení akcelerační oblasti AOV47 – Bukovec z návrhu. 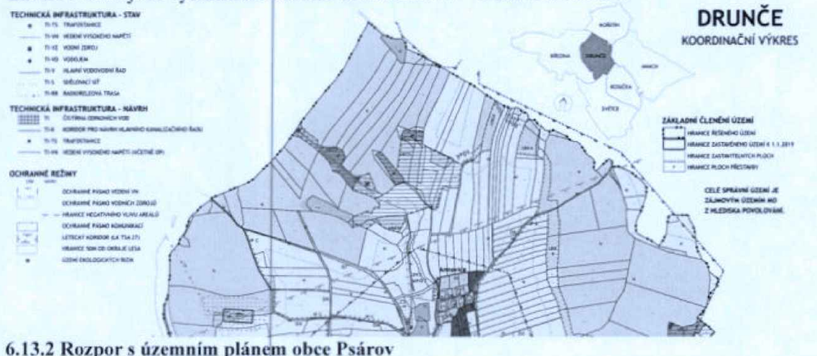 **6.13.2 Rozpor s územním plánem obce Psárov** Navrhované hranice AOV a odstupové vzdálenosti 500m od stávající (**popsáno výše**) i plánované obytné zástavby (jak je však uvedeno výše tak takové odstupové vzdálenosti jsou zcela nedostatečné 45	

Poř.č.	Připomínkové místo	Číslo jednací	Článek	AO	Připomínka	Vyhodnocení
					a je nutno vzhledem k výše uvedeným důvodům uvažovat o minimálně šestinásobku výšky VTE, tj. při daném limitu o vzdálenosti 1500 m) jsou v rozporu s návrhy zastavitelných ploch v územním plánu obce, **hranice těchto ploch jsou blíže než 1000m. Jde zejména o plochy B9, B10, B13, B22, B23, B28, So11, So12.** Akcelerační oblast zabírá **téměř všechny lokální biokoridory a biocentra na východě katastru, jak je patrno z níže uvedeného hlavního výkresu.** **Plánovaná FVE** na ploše Vp27 je v bezprostřední blízkosti hranice AOV Bukovec 47.  **Shrnutí:** **Hranice akcelerační oblasti AOV 47 Bukovec nerespektují územně plánovací dokumentaci obce, která musela být zpracovateli územního opatření známa a brání tak rozvoji obce v dalších letech zásadním a nijak neodůvodněným způsobem.** Požaduji, aby tato shora uvedená připomínka byla samostatně a s řádným odůvodněním vypořádána. **Závěr:** Navrhuje se vyřazení akcelerační oblasti AOV47 – Bukovec z návrhu. **6.13.3 Rozpor s územním plánem obce Březina** Navrhované hranice AOV a odstupové vzdálenosti 500m od stávající (**popsáno výše**) i plánované obytné zástavby (jak je však uvedeno výše tak takové odstupové vzdálenosti jsou zcela nedostatečné a je nutno vzhledem k výše uvedeným důvodům uvažovat o minimálně šestinásobku výšky VTE, tj. při daném limitu o vzdálenosti 1500 m) jsou v rozporu s návrhy zastavitelných ploch v územním plánu obce, **hranice těchto ploch jsou blíže než 1500m. Jde zejména o plochy Z1, Z2, Z5, Z6.** Akcelerační oblast zabírá **téměř všechny lokální biokoridory a biocentra na severu katastru, jak je patrno z níže uvedeného hlavního výkresu.** **Shrnutí: Hranice akcelerační oblasti AOV 47 Bukovec nerespektují územně plánovací dokumentaci obce, která musela být zpracovateli územního opatření známa a brání tak rozvoji obce v dalších letech zásadním a nijak neodůvodněným způsobem.** Požaduji, aby tato shora uvedená připomínka byla samostatně a s řádným odůvodněním vypořádána. **Závěr:** Navrhuje se vyřazení akcelerační oblasti AOV47 – Bukovec z návrhu. 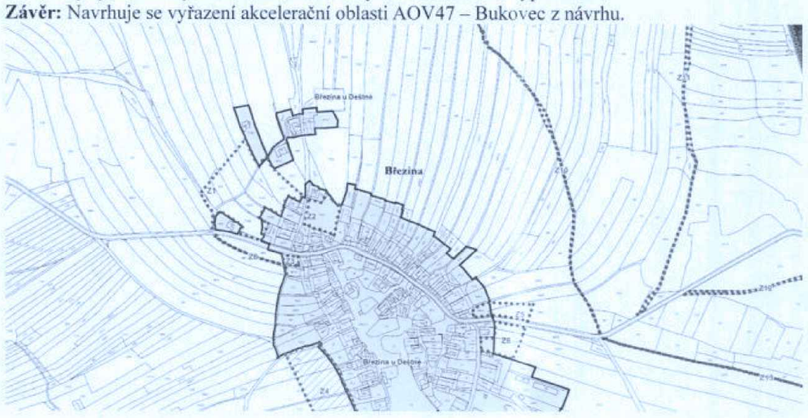 46	

Poř.č.	Připomínkové místo	Číslo jednací	Článek	AO	Připomínka	Vyhodnocení
					a je nutno vzhledem k výše uvedeným důvodům uvažovat o minimálně šestinásobku výšky VTE, tj. při daném limitu o vzdálenosti 1500 m) jsou v rozporu s návrhy zastavitelných ploch v územním plánu obce, **hranice těchto ploch jsou blíže než 1000m. Jde zejména o plochy B9, B10, B13, B22, B23, B28, So11, So12.** Akcelerační oblast zabírá **téměř všechny lokální biokoridory a biocentra na východě katastru, jak je patrno z níže uvedeného hlavního výkresu.** **Plánovaná FVE** na ploše Vp27 je v bezprostřední blízkosti hranice AOV Bukovec 47.  **Shrnutí:** **Hranice akcelerační oblasti AOV 47 Bukovec nerespektují územně plánovací dokumentaci obce, která musela být zpracovateli územního opatření známa a brání tak rozvoji obce v dalších letech zásadním a nijak neodůvodněným způsobem.** Požaduji, aby tato shora uvedená připomínka byla samostatně a s řádným odůvodněním vypořádána. **Závěr:** Navrhuje se vyřazení akcelerační oblasti AOV47 – Bukovec z návrhu. **6.13.3 Rozpor s územním plánem obce Březina** Navrhované hranice AOV a odstupové vzdálenosti 500m od stávající (**popsáno výše**) i plánované obytné zástavby (jak je však uvedeno výše tak takové odstupové vzdálenosti jsou zcela nedostatečné a je nutno vzhledem k výše uvedeným důvodům uvažovat o minimálně šestinásobku výšky VTE, tj. při daném limitu o vzdálenosti 1500 m) jsou v rozporu s návrhy zastavitelných ploch v územním plánu obce, **hranice těchto ploch jsou blíže než 1500m. Jde zejména o plochy Z1, Z2, Z5, Z6.** Akcelerační oblast zabírá **téměř všechny lokální biokoridory a biocentra na severu katastru, jak je patrno z níže uvedeného hlavního výkresu.** **Shrnutí: Hranice akcelerační oblasti AOV 47 Bukovec nerespektují územně plánovací dokumentaci obce, která musela být zpracovateli územního opatření známa a brání tak rozvoji obce v dalších letech zásadním a nijak neodůvodněným způsobem.** Požaduji, aby tato shora uvedená připomínka byla samostatně a s řádným odůvodněním vypořádána. **Závěr:** Navrhuje se vyřazení akcelerační oblasti AOV47 – Bukovec z návrhu. 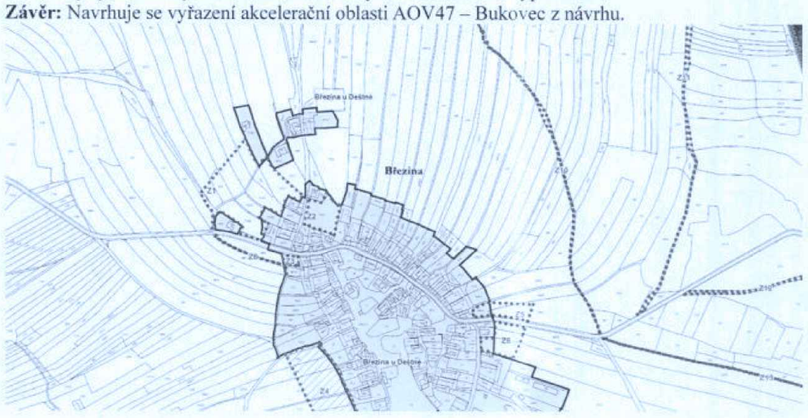 46	

Poř.č.	Připomínkové místo	Číslo jednací	Článek	AO	Připomínka	Vyhodnocení
					6.13.4 **Rozpor s územním plánem obce Hojovice** Navrhované hranice AOV a odstupové vzdálenosti 500m od stávající (**popsáno výše**) i plánované obytné zástavby (jak je však uvedeno výše tak takové odstupové vzdálenosti jsou zcela nedostatečné a je nutno vzhledem k výše uvedeným důvodům uvažovat o minimálně šestinásobku výšky VTE, tj. při daném limitu o vzdálenosti 1500 m) jsou v rozporu s návrhy zastavitelných ploch v územním plánu obce, **hranice těchto ploch jsou blíže než 1000m. Jde zejména o plochy OV2, OV3, OV4.** Akcelerační oblast zabírá **téměř všechny lokální biokoridory a biocentra na východě katastru, jak je patrno z níže uvedeného hlavního výkresu.** **V bezprostřední akcelerační oblasti je vodní zdroj pro obec Hojovice s ochranným pásmem zasahujícím do AOV 47 (viz výše).** **Shrnutí:** **Hranice akcelerační oblasti AOV 47 Bukovec nerespektují územně plánovací dokumentaci obce, která musela být zpracovateli územního opatření známa a brání tak rozvoji obce v dalších letech zásadním a nijak neodůvodněným způsobem.** Požaduji, aby tato shora uvedená připomínka byla samostatně a s řádným odůvodněním vypořádána. **Závěr:** Navrhuje se vyřazení akcelerační oblasti AOV47 – Bukovec z návrhu. 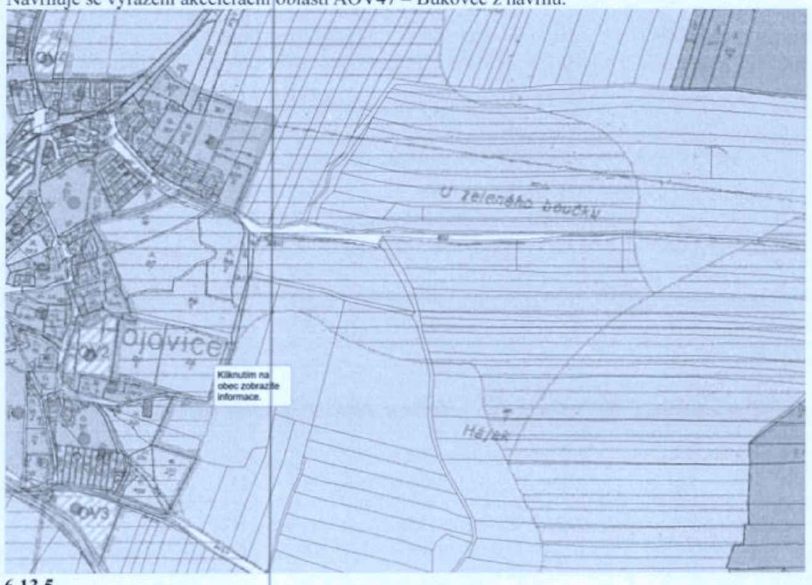 **6.13.5** **Rozpor s územním plánem obce Mnich** Navrhované hranice AOV a odstupové vzdálenosti 500m od stávající (**popsáno výše**) i plánované obytné zástavby (jak je však uvedeno výše tak takové odstupové vzdálenosti jsou zcela nedostatečné a je nutno vzhledem k výše uvedeným důvodům uvažovat o minimálně šestinásobku výšky VTE, tj. při daném limitu o vzdálenosti 1500 m) jsou v rozporu s návrhy zastavitelných ploch v územním plánu obce, **hranice těchto ploch jsou blíže než 500m. Jde zejména o plochy OV8-Ch, OV2-Ch, OV9-Ch, dále do vzdálenosti 1500m OV7-Ch, OV1Ch, OV22-Ch, OV1-Mr.** Akcelerační oblast zabírá **téměř všechny lokální biokoridory a biocentra na západě katastru, jak je patrno z níže uvedeného hlavního výkresu.** Dále návrh akcelerační oblasti vůbec nerespektuje skutečnost, že na pozemku parc.č. v k.ú. Chválkov u KnL. se nachází FVE s ochranným pásmem. 47	

Poř.č.	Připomínkové místo	Číslo jednací	Článek	AO	Připomínka	Vyhodnocení
					Obr.: Katastrální výřez okolí obce Hojovice s vyznačenou lokalitou "U Zeleného bouček" a "Hájek", zákresem parcel a plochy OV3. (strana 47 originálu) **6.13.5 Rozpor s územním plánem obce Mnich** Navrhované hranice AOV a odstupové vzdálenosti 500m od stávající (**popsáno výše**) i plánované obytné zástavby (jak je však uvedeno výše tak takové odstupové vzdálenosti jsou zcela nedostatečné a je nutno vzhledem k výše uvedeným důvodům uvažovat o minimálně šestinásobku výšky VTE, tj. při daném limitu o vzdálenosti 1500 m) jsou v rozporu s návrhy zastavitelných ploch v územním plánu obce, **hranice těchto ploch jsou blíže než 500m. Jde zejména o plochy OV8-Ch, OV2-Ch, OV9-Ch, dále do vzdálenosti 1500m OV7-Ch, OV1Ch, OV22-Ch, OV1-Mr. Akcelerační oblast zabírá téměř všechny lokální biokoridory a biocentra na západě katastru**, jak je patrno z níže uvedeného hlavního výkresu. Dále návrh akcelerační oblasti vůbec nerespektuje skutečnost, že na pozemku parc.č. 59/10 v k.ú. Chválkov u KnL. se nachází FVE s ochranným pásmem. **Shrnutí:** Hranice akcelerační oblasti AOV 47 Bukovec nerespektují územně plánovací dokumentaci obce, která musela být zpracovateli územního opatření známa a brání tak rozvoji obce v dalších letech zásadním a nijak neodůvodněným způsobem. Požaduji, aby tato shora uvedená připomínka byla samostatně a s řádným odůvodněním vypořádána. **Závěr:** Navrhuje se vyřazení akcelerační oblasti AOV47 – Bukovec z návrhu.	

Příloha č. 5xg– Vyhodnocení připomínek obcí a veřejnosti

Poř.č.	Připomínkové místo	Číslo jednací	Článek	AO	Připomínka	Vyhodnocení
					Shrnutí: **Hranice akcelerační oblasti AOV 47 Bukovec nerespektují územně plánovací dokumentaci obce, která musela být zpracovateli územního opatření známa a brání tak rozvoji obce v dalších letech zásadním a nijak neodůvodněným způsobem.** Požaduji, aby tato shora uvedená připomínka byla samostatně a s řádným odůvodněním vypořádána. **Závěr:** Navrhuje se vyřazení akcelerační oblasti AOV47 – Bukovec z návrhu.  **6.13.6** **Rozpor s územním plánem obce Černovice** Navrhované hranice AOV a odstupové vzdálenosti 500m od stávající (**popsáno výše**) i plánované obytné zástavby (jak je však uvedeno výše tak takové odstupové vzdálenosti jsou zcela nedostatečné a je nutno vzhledem k výše uvedeným důvodům uvažovat o minimálně šestinásobku výšky VTE, tj. při daném limitu o vzdálenosti 1500 m) jsou v rozporu s návrhy zastavitelných ploch v územním plánu obce, **hranice těchto ploch jsou blíže než 1000m. Jde zejména o plochy BV Z.112, BV Z.65 a Z.99 ve Vlkosovicích VZ Z.48, BV Z.74, 73, VZ Z.98 v Panských Mlýnech.** Akcelerační oblast zabírá **téměř všechny lokální biokoridory a biocentra na jihu katastru, jak je patrno z níže uvedeného hlavního výkresu.** **Shrnutí:** **Hranice akcelerační oblasti AOV 47 Bukovec nerespektují územně plánovací dokumentaci obce, která musela být zpracovateli územního opatření známa a brání tak rozvoji obce v dalších letech zásadním a nijak neodůvodněným způsobem.** Požaduji, aby tato shora uvedená připomínka byla samostatně a s řádným odůvodněním vypořádána. **Závěr:** Navrhuje se vyřazení akcelerační oblasti AOV47 – Bukovec z návrhu. 48	

Poř.č.	Připomínkové místo	Číslo jednací	Článek	AO	Připomínka	Vyhodnocení
					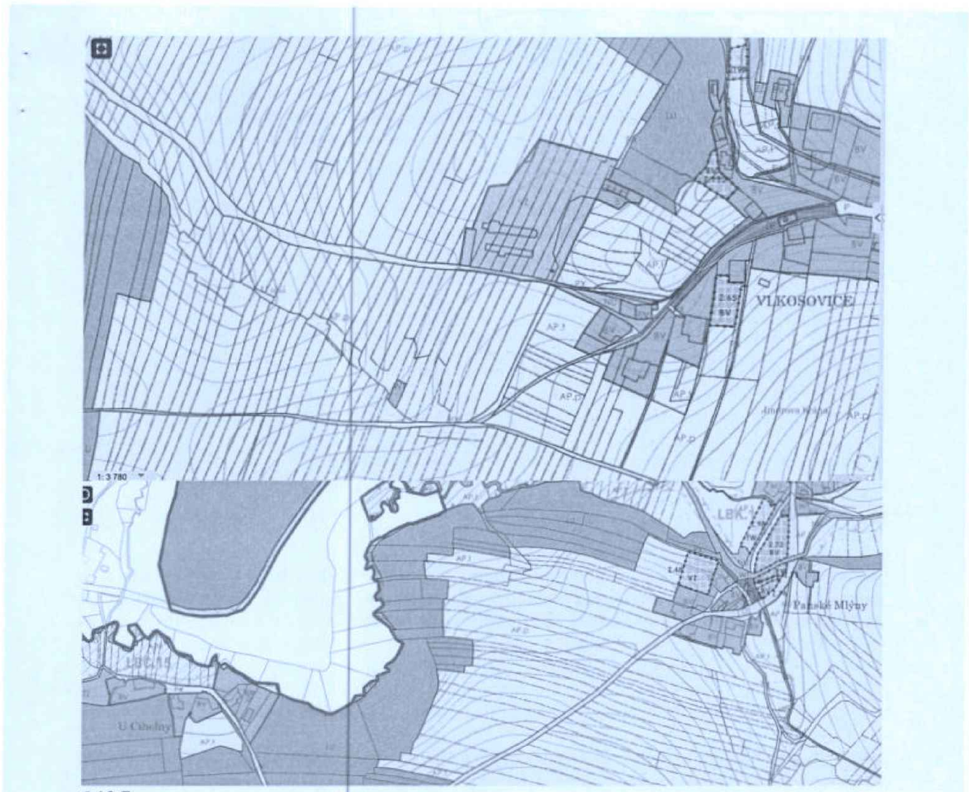 **6.13.7** Podatel ještě dodává, že akcelerační oblasti jsou značně rozsáhlé. Zahrnují mnohdy velké části katastru dotčených obcí. Není přitom zřejmé, jaká konkrétní omezení bude akcelerační zóna znamenat pro územní plány. V § 6 odst. 3 zákona č. 249/2025 Sb., o urychlení využívání obnovitelných zdrojů energie se uvádí, že k části navazující územně plánovací dokumentace, která je v rozporu s územním opatřením vydaným k nadřazené územně plánovací dokumentaci, se nepřihlíží. **Jaké důsledky to má pro územní plány obcí v akcelerační zóně? Musí přijmout, že nebudou v akcelerační oblasti vymezovat žádné zastavitelné plochy? Je akcelerační zóna jakousi rozsáhlou územní rezervou, kvůli které je jakýkoliv rozvoj dotčeného území obce zablokován?** Je stejně zablokován i rozvoj území, které s akcelerační zónou souvisí, protože ani tam obec nemůže vymezit zastavitelné plochy pro bydlení? Nebo existují nějaké záměry (kupř. právě pro bydlení v době, kdy je extrémní bytová krize), které mají přednost před OZE? **Těmto otázkám se Změna č. 2 vůbec nevěnuje.** Požaduji, aby tato shora uvedená připomínka byla samostatně a s řádným odůvodněním vypořádána. **6.14 Rozpor s Územním rozvojovým plánem České republiky, principem minimalizace dopadů a neprokázání veřejného zájmu** Vymezení akcelerační oblasti AOV47 – Bukovec **je v rozporu s principy a kritérii stanovenými v Odůvodnění Změny č. 2 Územního rozvojového plánu České republiky** a v navazujících metodických podkladech pro vymezování akceleračních oblastí. 49	

Poř.č.	Připomínkové místo	Číslo jednací	Článek	AO	Připomínka	Vyhodnocení
					Obr.: Dva výřezy katastrální mapy okolí Vlkosovic a Panských Mlýnů se zákresem ploch AP.1–AP.5, LBK, BV, SV a vodní plochy s hrází ("U Chmelny"). (strana 49 originálu) **6.13.7** Podatel ještě dodává, že akcelerační oblasti jsou značně rozsáhlé. Zahrnují mnohdy velké části katastru dotčených obcí. Není přitom zřejmé, jaká konkrétní omezení bude akcelerační zóna znamenat pro územní plány. V § 6 odst. 3 zákona č. 249/2025 Sb., o urychlení využívání obnovitelných zdrojů energie se uvádí, že k části navazující územně plánovací dokumentace, která je v rozporu s územním opatřením vydaným k nadřazené územně plánovací dokumentaci, se nepřihlíží. **Jaké důsledky to má pro územní plány obcí v akcelerační zóně? Musí přijmout, že nebudou v akcelerační oblasti vymezovat žádné zastavitelné plochy? Je akcelerační zóna jakousi rozsáhlou územní rezervou, kvůli které je jakýkoliv rozvoj dotčeného území obce zablokován?** Je stejně zablokován i rozvoj území, které s akcelerační zónou souvisí, protože ani tam obec nemůže vymezit zastavitelné plochy pro bydlení? Nebo existují nějaké záměry (kupř. právě pro bydlení v době, kdy je extrémní bytová krize), které mají přednost před OZE? **Těmto otázkám se Změna č. 2 vůbec nevěnuje.** Požaduji, aby tato shora uvedená připomínka byla samostatně a s řádným odůvodněním vypořádána. **6.14 Rozpor s Územním rozvojovým plánem České republiky, principem minimalizace dopadů a neprokázání veřejného zájmu** Vymezení akcelerační oblasti AOV47 – Bukovec **je v rozporu s principy a kritérii stanovenými v Odůvodnění Změny č. 2 Územního rozvojového plánu České republiky** a v navazujících metodických podkladech pro vymezování akceleračních oblastí. 6.14.1 V těchto dokumentech je uvedeno, že akcelerační **oblasti mají být vymezovány v územích s nízkým konfliktním potenciálem a s minimalizovanými dopady** na jednotlivé složky životního prostředí, krajinu a obyvatelstvo, přičemž výběr lokalit má respektovat limity území a veřejné zájmy. V případě akcelerační oblasti AOV47 – Bukovec však tato kritéria naplněna nejsou. Vyhodnocení vlivů i další podklady **prokazují existenci vysoce konfliktních střetů** ve všech hlavních složkách území, zejména ve vztahu k ochraně vodních zdrojů, zemědělského půdního fondu, lesních pozemků, biodiverzity a krajinného rázu. Dokumentace současně sama přiznává negativní vlivy, které mají být řešeny až v navazujících řízeních. AOV47 vykazuje **vysoce konfliktní střety** s ochranou vod, lesa, ZPF, biodiverzity, krajinného rázu i veřejného zdraví. Návrh proto neprokazuje proporcionalitu zásahu ani převahu veřejného zájmu nad negativními dopady. Požaduji, aby tato shora uvedená připomínka byla samostatně a s řádným odůvodněním vypořádána. **6.14.2** **Současně není naplněn ani deklarovaný princip minimalizace dopadů.** Odůvodnění Územního rozvojového plánu uvádí, že akcelerační oblasti mají být vymezovány tak, aby jejich dopady byly co nejmenší, tento princip však není v daném případě dodržen. Návrh je spojen s řadou vysoce negativních vlivů, které jsou v dokumentaci samé připuštěny, a současně nebyly vyhodnoceny kumulativní a synergické vlivy ani posouzeny méně konfliktní varianty. Požaduji, aby tato shora uvedená připomínka byla samostatně a s řádným odůvodněním vypořádána. **6.14.3** Návrh je dále odůvodňován **potřebou rozvoje obnovitelných zdrojů energie, která je prezentována jako veřejný zájem. Samotný pojem veřejný zájem na stavbě obnovitelných zdrojů navíc takovýmto způsobem není nikde výslovně definován.** Dále i samotná existence obecného veřejného zájmu však nepostačuje. Dokumentace neprokazuje, že vymezení akcelerační oblasti splňuje požadavky vhodnosti, potřebnosti a přiměřenosti, ani že přínosy záměru převažují nad jeho negativními dopady na životní prostředí, krajinu a obyvatelstvo. Požaduji, aby tato shora uvedená připomínka byla samostatně a s řádným odůvodněním vypořádána. **6.14.4** **Stěžejní zásada SEA je v případě řešení s negativním vlivem, který v případě AOV Bukovec 47 byl zjištěn, schválit toto řešení jen z naléhavých důvodů převažujícího veřejného zájmu, který zde není prokázán.** Požaduji, aby tato shora uvedená připomínka byla samostatně a s řádným odůvodněním vypořádána. **6.14.5** Je logické, že některé záměry jako jsou například dálnice nebo VRT musí být koordinovány na nadregionální úrovni, neboť vždy musí vést „odněkud někam" a není přípustné, aby si obec na svém	

Poř.č.	Připomínkové místo	Číslo jednací	Článek	AO	Připomínka	Vyhodnocení
					území v té nejvhodnější trase pro dopravní spojení vymezila např. plochy pro bydlení, které by následně znemožnily vedení trasy dálnice. **OZE ale nejsou liniovými stavbami** a nevyžadují promyšlené vedení jednoho dlouhého koridoru. Proto není ani odůvodněné vymezování akceleračních zón na nadregionální úrovni, **podmínky pro jejich realizaci totiž mohou být snadno a nejlépe stanoveny v místních územních plánech**, které umožňují, zejména jsou-li pořízeny s prvky regulačního plánu, nejdůkladnější a nejpromyšlenější regulaci OZE s ohledem na všechny jiné zájmy a hodnoty v území. Požaduji, aby tato shora uvedená připomínka byla samostatně a s řádným odůvodněním vypořádána. **Shrnutí:** Tím dochází k zásadnímu rozporu mezi deklarovanými principy Územního rozvojového plánu a konkrétním vymezením akcelerační oblasti AOV47 – Bukovec. Není zřejmé, na základě jakých úvah byla daná lokalita vyhodnocena jako vhodná, přestože nesplňuje základní kritéria stanovená pro vymezování akceleračních oblastí. Důsledkem je nepřezkoumatelnost návrhu a jeho rozpor se základními principy ochrany veřejných zájmů. **Závěr:** Navrhuje se vyřazení akcelerační oblasti AOV47 – Bukovec z návrhu. 6.15 Nedostatečnost podmínek a zmírňujících opatření Ve Vyhodnocení vlivů na udržitelný rozvoj území (SEA) je uvedeno, že podmínky a zmírňující opatření stanovená v rámci územního opatření jsou dostatečná a že nejsou navrhována další opatření k prevenci nebo zmírnění negativních vlivů. **Citace:** *Zhodnocení dostatečnosti podmínek a zmírňujících opatření stanovených v návrhu územního opatření (ÚO)* *Z výše uvedeného hodnocení vyplývá, že podmínky a zmírňující opatření stanovená v rámci územního opatření pro ochranu jednotlivých složek životního prostředí jsou stanoveny dostatečně, respektive adekvátně k možnostem opatření pro tento typ staveb. V rámci SEA hodnocení proto nejsou navrhována další opatření pro prevenci, zmírnění nebo minimalizaci negativních vlivů na životní prostředí a veřejné zdraví. X – Bez dalších doporučení dle SEA* *Závěry a doporučení* *Za hlavní mírně negativní vliv uplatnění AO lze považovat ovlivnění krajinného rázu a kulturních hodnot širšího území. Hodnocené území se vyznačuje vysokou koncentrací kulturně-historických hodnot, které se uplatňují v bezprostředním okolí i v širších krajinných souvislostech, přičemž zásadní roli hrají dominanty jako hrad Choustník, hrad Kámen či zámek Červená Lhota. Tyto objekty se významné uplatňují v dálkových pohledech a tvoří klíčové kompoziční prvky krajiny. Větrné elektrárny by se v území projevily jako nové výškové dominanty, které ovlivní kompoziční vztahy. Tyto vlivy jsou adekvátně řešeny podmínkami stanovenými v územním opatření.* *Kumulativní a synergické vlivy s jinými navrhovanými plochami a koridory nebo se stávajícími stavbami nebyly detekovány, mírně negativní kumulace vlivů na krajinný ráz je předpokládána pouze s dalšími návrhovými AO v oblasti. Synergické vlivy nebyly zjištěny. Mírně negativní vlivy byly identifikovány mimo krajinný ráz a kulturní a historické hodnoty také u přírody a biologické rozmanitosti, krajiny a zemědělský půdního fondu. Vlivy na ostatní složky životního prostředí jsou zanedbatelné nebo nulové.* *Vlivy na ostatní složky životního prostředí jsou zanedbatelné nebo nulové. Bez negativních a významných pozitivních přeshraničních vlivů.* *Nebyl identifikován významně negativní vliv na jednotlivé složky životního prostředí. Navržená akcelerační oblast včetně územního opatření je akceptovatelná.* Požaduji, aby tato shora uvedená připomínka byla samostatně a s řádným odůvodněním vypořádána. **6.15.1** Tento závěr je **v naprostém rozporu s obsahem samotného hodnocení SEA, které opakovaně přiznává negativní vlivy akcelerační oblasti AOV47 – Bukovec**, zejména na krajinný ráz, biodiverzitu, migrační prostupnost území a obyvatelstvo. Navzdory tomu dokumentace **neobsahuje konkrétní a účinná opatření**, která by tyto vlivy eliminovala nebo významně omezila. Obecné podmínky, jako je omezení výšky větrných elektráren na 250 m nebo požadavky na technické řešení, nejsou způsobilé zabránit zásadním dopadům, zejména vizuální dominanci staveb v krajině. Požaduji, aby tato shora uvedená připomínka byla samostatně a s řádným odůvodněním vypořádána.	

					6.15.2 Současně **chybí opatření pro řešení kumulativních vlivů, ochranu obyvatelstva, omezení hluku a světelného znečištění či zajištění migrační prostupnosti území.** Požaduji, aby tato shora uvedená připomínka byla samostatně a s řádným odůvodněním vypořádána. **6.15.3** Závěr o dostatečnosti podmínek je proto nepodložený a představuje pouze **formální** deklaratorní tvrzení bez opory v analýze, předložených podkladech a obsahu SEA. Požaduji, aby tato shora uvedená připomínka byla samostatně a s řádným odůvodněním vypořádána. **6.15.4** Celý obsah SEA je zcela nedostatečný, neúplný a chybný, zjištěný skutkový stav je chybný nebo zcela nedostatečný, chybí potřebné podklady, je provedeno chybné vyhodnocení ať už z důvodu nesprávně zjištěného skutkového stavu nebo z důvodu chyb v hodnocení, jak je vše uvedeno výše. Požaduji, aby tato shora uvedená připomínka byla samostatně a s řádným odůvodněním vypořádána. **Shrnutí:** Tento postup je v rozporu se zákonem č. 100/2001 Sb., o posuzování vlivů na životní prostředí. Důsledkem je, že dokumentace neposkytuje podklad pro kvalifikované rozhodnutí. **Závěr:** Navrhuje se vyřazení akcelerační oblasti AOV47 – Bukovec z návrhu. **6.16 Vnitřní rozpory v hodnocení kumulativních a synergických vlivů a nedostatečnost monitoringu** **6.16.1** Vyhodnocení vlivů na udržitelný rozvoj území (SEA) uvádí, že kumulativní a synergické vlivy nebyly detekovány, současně však připouští jejich existenci v případě souběhu akceleračních oblastí. Tento závěr je vnitřně rozporný a není podložen žádným vyhodnocením. **Citace SEA:** *Kumulativní a synergické vlivy* *Přehled relevantních záměrů v území s potenciální kumulací/synergií:* *PÚR/ZÚR: V zájmovém území a nejbližším okolí nejsou plánovány žádné relevantní záměry dle PÚR a ZÚR. Územní rezerva pro LAPV Budislav.* *Další: V navržené AO a v okolí do 2 km od ní se nenacházejí významné zdroje hluku nebo emisí (průmyslová zástavba, lomy, dálnice a silnice I. třídy, letiště, železniční trati regionálního nebo nadregionálního významu). Nenacházejí se zde ani stavby nebo záměry vyvolávající kumulaci vlivů na krajinný ráz. Kumulace s dalšími navrhovanými akceleračními oblastmi na Táborsku a Pelhřimovsku.* *Hodnotící komentář k potenciálním vlivům:* *Nebyly identifikovány žádné potenciální kumulativní ani synergické vlivy v území s jinými záměry v území s výjimkou dalších navrhovaných AO v oblasti. Předpoklad kumulace vlivů na krajinný ráz, respektive vizuální charakteristiky území je mírně negativní.* *Podmínky a zmírňující opatření ÚO: V rámci ochrany krajinného rázu byl stanoven limit max. výšky VTE včetně rotoru na 250 m!! Stanoveny podmínky na půdorysnou výměru areálů a výšku objektů určených pro skladování elektřiny a požadavky na využití tlumených, přírodních a neutrálních barev u vedlejších staveb a oplocení.* *Opatření SEA: Podmínky a zmírňující opatření stanovená v rámci územního opatření pro ochranu KR jsou stanoveny dostatečně, respektive adekvátně k možnostem opatření pro tento typ staveb. Bez dalšího návrhu dle SEA.* *Bodové hodnocení -1* *Účinek Přímý mírně negativní Čas / Trvání Dlouhodobý a trvalý mírně negativní* Požaduji, aby tato shora uvedená připomínka byla samostatně a s řádným odůvodněním vypořádána. **6.16.2** Dokumentace dále identifikuje negativní vlivy na krajinu, biodiverzitu a zemědělský půdní fond, avšak **bez řádného posouzení jejich souběhu a bez zdůvodnění jejich akceptovatelnosti.** Požaduji, aby tato shora uvedená připomínka byla samostatně a s řádným odůvodněním vypořádána. **6.16.3** **Zcela chybí vyhodnocení synergických účinků, zejména kombinace hlukových, vizuálních a světelných vlivů** a jejich dopadu na obyvatelstvo. Požaduji, aby tato shora uvedená připomínka byla samostatně a s řádným odůvodněním vypořádána. **6.16.4**	

Poř.č.	Připomínkové místo	Číslo jednací	Článek	AO	Připomínka	Vyhodnocení
					Zásadním nedostatkem je rovněž nastavení monitoringu, který je zaměřen převážně na technické parametry a dílčí biologické ukazatele a má být zajišťován provozovateli až po realizaci záměru. Takový monitoring nemůže nahradit povinnost posouzení vlivů před schválením. Současně dokumentace uvádí, že u vlivů na krajinný ráz, hmotný majetek a kulturní hodnoty **nelze monitoring stanovit**, čímž fakticky rezignuje na kontrolu dopadů v klíčových oblastech. Takové tvrzení se však nezakládá na pravdě neboť i tyto hodnoty lze relevantním způsobem sledovat a vyhodnotit, zejména dopady na tržní cenu nemovitostí. **Citace SEA:** *Monitoring vlivů – návrh ukazatelů:* *Ukazatel Jednotka Poznámka, četnost sledování, kdo sleduje, vztah ke složkám ŽP* *Skutečný instalovaný výkon OZE v AO MW* *Celkový instalovaný výkon všech VTE v AO, četnost: v souladu se zprávou o uplatňování ÚRP, sleduje MPO, vztah: klima, zdroj: ÚAP ČR a jednotlivých krajů, data MPO* *Skutečný počet VTE v AO Počet (ks) a výška horní úvrati (m)* *Skutečný počet VTE a jejich výšky, četnost: v souladu se zprávou o uplatňování ÚRP, sleduje MPO, vztah: k ochraně KR, zdroj: ÚAP ČR a jednotlivých krajů, data MPO* *Zábory ZPF způsobených záměry a navazující infrastrukturou* *m2 Skutečné zábory ZPF (ha), četnost: v souladu se zprávou o uplatňování ÚRP, sleduje MPO, vztah: k ochraně ZPF, zdroj: ÚAP ČR a jednotlivých krajů, data MPO* *Zábory PUPFL způsobených záměry a navazující infrastrukturou* *m2 Pouze v případě zásahu do lesních porostů. Četnost: v souladu se zprávou o uplatňování ÚRP, sleduje MPO, vztah: k ochraně PUPFL, zdroj: ÚAP ČR a jednotlivých krajů, data MPO* *Souhrnné výstupy monitoringu mortality ptáků – Závěry monitoringu, souhrnná zpráva z monitoringu mortality ptáků v akcelerační oblasti včetně navržených opatření a zhodnocení jejich uplatnění, četnost: v souladu se zprávou o uplatňování ÚRP, zdroj: monitoring provozovatelů VTE* *Souhrnné výstupy akustického monitoringu letové aktivity netopýrů – Závěry monitoringu, souhrnná zpráva z monitoringu netopýrů v akcelerační oblasti včetně navržených opatření a zhodnocení jejich uplatnění, četnost: v souladu se zprávou o uplatňování ÚRP, zdroj: monitoring provozovatelů VTE* *Hmotný majetek, krajinný ráz, kulturní a historické hodnoty – monitoring pro předpokládané vizuální ovlivnění nelze stanovit.* Požaduji, aby tato shora uvedená připomínka byla samostatně a s řádným odůvodněním vypořádána. **6.16.5** Dalším zásadním nedostatkem Změny č. 2 Územního rozvojového plánu ČR je absence hodnocení narušení krajinného rázu celé ČR a jeho důsledky. Větrné parky jsou viditelné ze vzdálenosti mnoha desítek kilometrů při jejich předpokládané výšce 250m. Samotný rozsah změny je tak obrovský, že zasahuje novými průmyslovými dominantami prakticky celé území ČR. Kumulativní důsledky kompletní realizace všech předpokládaných VTE na celé území státu, včetně dopadů na trh nemovitostí, turistický ruch a zejména krajinný ráz nebyly vyhodnoceny. Požaduji, aby tato shora uvedená připomínka byla samostatně a s řádným odůvodněním vypořádána. **Shrnutí:** Tento postup je v rozporu se zákonem č. 100/2001 Sb., o posuzování vlivů na životní prostředí, a se směrnicí Evropského parlamentu a Rady 2001/42/ES. Důsledkem je, že dokumentace SEA je v této části vnitřně rozporná, neúplná a nepřezkoumatelná. Závěr, že akcelerační oblast je akceptovatelná, je proto nepodložený a nepřezkoumatelný. **Závěr:** Navrhuje se vyřazení akcelerační oblasti AOV47 – Bukovec z návrhu. **6.17 Absence variantního řešení** Ve Vyhodnocení vlivů na udržitelný rozvoj území (SEA) není provedeno řádné posouzení variant řešení akcelerační oblasti AOV47 – Bukovec. **6.17.1** Dokumentace **neobsahuje žádné srovnání s alternativními lokalitami ani variantami umístění záměrů, které by mohly mít nižší dopady na životní prostředí a obyvatelstvo.** Posouzení je omezeno pouze na jednu navrženou variantu, aniž by bylo prokázáno, že se jedná o řešení nejvhodnější nebo nejméně zatěžující. Požaduji, aby tato shora uvedená připomínka byla samostatně a s řádným odůvodněním vypořádána.	

					6.17.2 Současně **nejsou posouzeny ani varianty vnitřního uspořádání akcelerační oblasti**, zejména různá rozmístění větrných elektráren, jejich počet, výška nebo rozsah doprovodné infrastruktury, které by mohly významně ovlivnit výsledné dopady. Požaduji, aby tato shora uvedená připomínka byla samostatně a s řádným odůvodněním vypořádána. **Shrnutí:** Dokumentace tak neprokazuje, že byly zvažovány jiné možnosti, jak dosáhnout stanoveného cíle při menších negativních dopadech na životní prostředí, krajinu a obyvatelstvo. Takový postup je v rozporu se zákonem č. 100/2001 Sb., o posuzování vlivů na životní prostředí, a se směrnicí Evropského parlamentu a Rady 2001/42/ES, které vyžadují posouzení rozumných variant řešení. Důsledkem je, že nelze ověřit, zda navržené řešení představuje nejvhodnější variantu z hlediska dopadů na životní prostředí. **Závěr:** Navrhuje se vyřazení akcelerační oblasti AOV47 – Bukovec z návrhu. **6.18 Nepřiměřenost zásahu (proporcionalita)** Vymezení akcelerační oblasti AOV47 – Bukovec představuje nepřiměřený zásah do práv dotčených osob a do chráněných hodnot území. Z dokumentace vyplývá, že realizace záměru je spojena s řadou negativních vlivů, zejména na krajinný ráz, biodiverzitu, migrační prostupnost území, zemědělský půdní fond, lesní pozemky a kvalitu života obyvatel. Současně nebyly tyto vlivy řádně vyhodnoceny, nebyly posouzeny kumulativní a synergické dopady a nebyla navržena účinná zmírňující opatření. Navržené řešení tak vede **k významnému zatížení území, včetně přeměny charakteru krajiny a zásahu do majetkových práv vlastníků nemovitostí, aniž by bylo prokázáno, že takový zásah je nezbytný a přiměřený sledovanému cíli.** Dokumentace současně neprokazuje, že by byly zvažovány méně zatěžující varianty, ani že by přínosy záměru převážily nad jeho negativními dopady. **Takový postup je v rozporu s principem proporcionality**, který je základním principem veřejné správy a vyplývá z ústavního pořádku České republiky, zejména z článku 4 odst. 4 a článku 11 Listiny základních práv a svobod. **Shrnutí:** Důsledkem je, že zásah do práv dotčených osob a do chráněných hodnot území není přiměřený sledovanému veřejnému zájmu. Požaduji, aby tato shora uvedená připomínka byla samostatně a s řádným odůvodněním vypořádána. **Závěr:** Navrhuje se vyřazení akcelerační oblasti AOV47 – Bukovec z návrhu. **6.19 Rozpor s odbornými podklady krajů** **6.19.1** Jihočeský kraj a kraj Vysočina navíc dlouhodobě a systematicky pracují na přípravě vlastní krajské koncepce rozvoje obnovitelných zdrojů energie, zpracované ve vyšší míře podrobnosti, s jasně vymezenými cíli, vazbou na přenosovou a distribuční soustavu a s konkrétně identifikovanými zastavitelnými plochami pro větrné i solární elektrárny. Tento přístup je založen na znalosti území, na spolupráci s obcemi a na vyvažování energetických záměrů s ochranou krajiny, obyvatel a ostatních veřejných zájmů. **Vymezení připravovaných akceleračních oblastí v URP a připravovaných ploch pro obnovitelné zdroje v Zásadách územního rozvoje obou dvou krajů se však věcně, ani argumentačně nepotkává, ačkoliv tyto podklady byly v rámci přípravy UO a SEA těmito kraji předloženy!** Požaduji, aby tato shora uvedená připomínka byla samostatně a s řádným odůvodněním vypořádána. **6.19.2** Navržené akcelerační oblasti nejsou v souladu s platnými Zásadami územního rozvoje Jihočeského kraje, s jejich projednávanými změnami, ani s Územní studií krajiny Jihočeského kraje, které byly pořízeny, projednány a schváleny v souladu se stavebním zákonem. Vymezení akceleračních oblastí tyto dokumenty fakticky obchází a nezohledňuje jejich závěry, čímž zakládá vážnou pochybnost o přezkoumatelnosti návrhu. **S nerespektováním výše uvedených dokumentů se navrhovaná koncepce nijak nevypořádává.** Požaduji, aby tato shora uvedená připomínka byla samostatně a s řádným odůvodněním vypořádána. **6.19.3** Kraj Vysočina nebrání rozvoji obnovitelných zdrojů energie, nicméně proces vymezování akceleračních oblastí musí být veden **odborně, transparentně a v souladu s právními předpisy** i reálnými	

Poř.č.	Připomínkové místo	Číslo jednací	Článek	AO	Připomínka	Vyhodnocení
					podmínkami kraje a obcí, **přičemž tato podmínka splněna není.** Zastupitelé kraje se výstavbou VTE zabývali již od roku 2007 a stále zůstává v platnosti usnesení č. 0302/05/2007/ZK Zastupitelstva Kraje Vysočina z roku 2007 ve znění: „ZK doporučuje obcím kraje Vysočina, aby pečlivě zvažovaly vydávání souhlasu s umístěním větrných elektráren (souhlasu s výstavbou objektů určených pro výrobu elektrické energie s využitím energie větru) na jejich území, a vyzývá je k důkladnému, všestrannému posuzování všech s investičním záměrem souvisejících ekonomických i mimoekonomických aspektů." Požaduji, aby tato shora uvedená připomínka byla samostatně a s řádným odůvodněním vypořádána. **Shrnutí:** Vymezování akceleračních oblastí na území krajů v rozporu s jejich dokumentací je nejen obtížně odůvodnitelné ale procesně i věcně nepřijatelné. Předložený způsob vymezování akceleračních oblastí **je neslučitelný s odbornými podklady krajů v oblasti ochrany krajinného rázu a plánování krajiny, které byly v posledních letech systematicky zpracovány, projednány a promítnuty do zásad územního rozvoje nebo jejich projednávaných změn. Tyto podklady nejsou v rámci změny č. 2 UPR zohledněny, a to např. ani Územní studie krajiny Jihočeského kraje, která je zpracována pro celé území kraje a je na stejné úrovni a míře závaznosti jako jiné dílčí územní studie krajin jednotlivých ORP, které změna č 2 URP reflektuje.** **Závěr:** Navrhuje se vyřazení akcelerační oblasti AOV47 – Bukovec z návrhu. **6.20 Předkladatel dosud nezveřejnil ani metodicky nevysvětlil konkrétní dopady vymezování akceleračních oblastí na územně plánovací dokumentaci, rozvoj obcí a povolovací procesy v těchto územích.** Další zásadní pochybení je, že předkladatel dosud nezveřejnil ani metodicky nevysvětlil konkrétní dopady vymezování akceleračních oblastí na územně plánovací dokumentaci, rozvoj obcí a povolovací procesy v těchto územích. **K dnešnímu dni nebyl vydán žádný závazný ani metodický výklad, který by jednoznačně popsal vztah akceleračních oblastí k platným a pořizovaným územně plánovacím dokumentacím, míru omezení samospráv při rozhodování o rozvoji území ani skutečný rozsah procesních zjednodušení v navazujících správních řízeních.** Za této situace je projednáván koncepční dokument s významnými územními, právními a ekonomickými dopady, aniž by byly známy jeho faktické důsledky pro kraje a obce. Jihočeský kraj proto konstatuje, že projednávání akceleračních oblastí probíhá bez dostatečné znalosti jejich reálných účinků, což je v rozporu se zásadami transparentního a odpovědného výkonu veřejné správy a znemožňuje kvalifikované posouzení jejich přínosů a rizik. Požaduji, aby tato shora uvedená připomínka byla samostatně a s řádným odůvodněním vypořádána. **Shrnutí:** Nelze akceptovat řešení, jehož dopady na územní plánování a samosprávu nejsou předkladatelem ani popsány, ani garantovány, a u něhož se má jejich výklad teprve následně dotvářet v aplikační praxi. Požaduji, aby tato shora uvedená připomínka byla samostatně a s řádným odůvodněním vypořádána. **Závěr:** Navrhuje se vyřazení akcelerační oblasti AOV47 – Bukovec z návrhu. 6.21 **Nejednoznačnost zadání i odůvodnění vymezení jednotlivých oblastí, resp. nevymezení oblastí splňujících kritéria nastavená v zadání.** Zadání změny č. 2 ÚRP a následně i odůvodnění této změny vykazuje zásadní a systémovou nejednoznačnost, neboť stanovuje toliko kvantitativní parametr v podobě minimální rozlohy vymezovaných ploch a obecné, deklaratorní tvrzení o jejich „celostátním významu", aniž by tento význam byl jakkoli věcně, funkčně či územně konkretizován. Zadání tak postrádá jakákoli objektivní, srozumitelná a přezkoumatelná kritéria, na jejichž základě by bylo možné posoudit, zda konkrétní plocha skutečně splňuje atribut celostátního významu, případně v čem má tento význam spočívat. Kritéria určující důležitost a význam tzv. akcelerační oblasti nejsou v zadání vymezena vůbec, přestože vymezení těchto oblastí je základním obsahem změny č. 2 územního rozvojového plánu a má mít přímé důsledky pro další rozhodování v území. Takto formulované zadání je neurčité, nepřezkoumatelné a odporuje požadavku právní jistoty, jednotného postupu a transparentnosti při pořizování koncepčních územně plánovacích dokumentů. Důsledkem uvedené nejednoznačnosti je arbitrární a selektivní přístup k vymezování ploch, který se konkrétně projevuje i na území Jihočeského kraje a kraje Vysočina. Na tomto území jsou totiž dlouhodobě uvažovány pro umístění obnovitelných zdrojů energie plochy srovnatelné či dokonce větší rozlohy, než	

Poř.č.	Připomínkové místo	Číslo jednací	Článek	AO	Připomínka	Vyhodnocení
					jaké jsou v návrhu změny č. 2 URP označeny jako akcelerační oblasti celostátního významu, aniž by se tyto skutečnosti jakýmkoli způsobem promítly do návrhu dokumentace nebo bylo vysvětleno, proč nejsou pro vymezení jako akcelerační oblasti vhodné. **Shrnutí:** Absence jasně stanovených podmínek a kritérií tak vede k neodůvodněným rozdílům v přístupu k jednotlivým územím a zpochybňuje věcnou správnost i legitimitu vymezení akceleračních oblastí v návrhu změny č. 2 URP, který byl zpracován na základě tohoto nedostatečně a nejednoznačně definovaného zadání. Takto koncipovaný postup je v rozporu s principem rovného zacházení územím i s požadavkem na přezkoumatelnost koncepčních rozhodnutí v územním plánování. Požaduji, aby tato shora uvedená připomínka byla samostatně a s řádným odůvodněním vypořádána. **Závěr:** Navrhuje se vyřazení akcelerační oblasti AOV47 – Bukovec z návrhu. **6.22** **Územní opatření jsou koncipována tak, že plošně a předem deklarují přípustnost rozsáhlých energetických staveb v území** Územní opatření jsou koncipována tak, že plošně a předem deklarují přípustnost rozsáhlých energetických staveb v území, aniž by v době jejich vydání byly známy konkrétní parametry budoucích záměrů, jejich technické řešení, přesné rozmístění, kumulace více zařízení či jejich skutečné synergické a dlouhodobé dopady. Stát tímto postupem nahrazuje rozhodování o konkrétním záměru obecnou hypotézou, která má mít závazné účinky pro navazující povolovací procesy. Kraj považuje za problematické, že tzv. „dostatečnost" územních opatření je založena převážně na obecném odborném odhadu v době jejich pořízení, nikoli na reálném posouzení konkrétních záměrů. Řada klíčových vlivů, zejména hlukové zátěže, stroboskopického efektu, kumulativních vlivů více zařízení či specifických dopadů na obyvatele a krajinný ráz, je ponechána až na navazující řízení, aniž by však tato řízení měla možnost zpochybnit samotnou přípustnost záměru v daném území. Územní opatření podle ZOZE přitom deklarují dostatečnou ochranu veřejných zájmů, aniž by tuto skutečnost bylo možné reálně ověřit. Klíčové vlivy, zejména na zdraví obyvatel, kvalitu prostředí, krajinný ráz a biodiverzitu, jsou buď odsouvány až do navazujících řízení, nebo řešeny formou provozních omezení a monitoringů až po uvedení zařízení do provozu. **Shrnutí:** Nesouhlasím s použitím územních opatření podle zákona č. 249/2025 Sb., o urychlení využívání obnovitelných zdrojů energie (ZOZE), neboť tento nástroj představuje koncepčně chybný, právně rizikový a prakticky nepřiměřený zásah do systému územního plánování, který není způsobilý zajistit vyváženou ochranu veřejných zájmů. Požaduji, aby tato shora uvedená připomínka byla samostatně a s řádným odůvodněním vypořádána. **Závěr:** Navrhuje se vyřazení akcelerační oblasti AOV47 – Bukovec z návrhu. **6.23** **Ochrana zdraví osob, majetku, lesa, rostlin, živočichů před pádem a odhozem ledu z lopatek VTE** V UO ani SEA není vůbec řešena ochrana zdraví osob, majetku, lesa, rostlin, živočichů před pádem a odhozem ledu z lopatek VTE. **6.23.1** **Povinnost systému detekce námrazy a automatického odstavení** Požadujeme, aby územní opatření stanovilo, že VTE umísťované na PUPFL nebo v bezprostřední návaznosti na PUPFL musí být vybaveny systémem detekce námrazy a řídicím systémem, který při zjištění námrazy nebo při zjištění podmínek svědčících o riziku tvorby ledu automaticky omezí nebo zastaví provoz rotoru a zabrání automatickému opětovnému spuštění do doby, než bude riziko pádu nebo odhozu ledu odstraněno nebo vyhodnoceno jako nepřítomné. Takový požadavek odpovídá doporučené technické praxi pro provoz VTE v podmínkách námrazy i běžně popisovanému bezpečnostnímu řešení moderních turbín. Požaduji, aby tato shora uvedená připomínka byla samostatně a s řádným odůvodněním vypořádána. **6.23.2** **Povinnost aktivního anti-icing / de-icing systému lopatek**	

Poř.č.	Připomínkové místo	Číslo jednací	Článek	AO	Připomínka	Vyhodnocení
					Požadujeme, aby územní opatření stanovilo, že rotorové listy VTE umísťovaných na PUPFL nebo v bezprostřední návaznosti na PUPFL musí být vybaveny aktivním anti-icing / de-icing systémem, např. elektrickým vyhříváním lopatek nebo jiným technicky srovnatelným a provozně ověřeným systémem, který prokazatelně snižuje riziko akumulace ledu a následného pádu nebo odhozu ledových kusů do okolí. Současně požadujeme výslovně uvést, že samotná pasivní povrchová úprava lopatek nesmí být v námrazově exponovaných polohách považována za dostatečné samostatné opatření, neboť odborné podklady uvádějí, že aktivní ohřev patří mezi nejvíce prověřené a používané způsoby omezení dopadů námrazy, zatímco samotné nátěry mají zejména při silnější námraze omezenou účinnost. Požaduji, aby tato shora uvedená připomínka byla samostatně a s řádným odůvodněním vypořádána. **6.23.3** **Povinnost lokalitně specifického posouzení rizika ice fall / ice throw** Požadujeme, aby pro každou VTE navrženou na PUPFL nebo v návaznosti na PUPFL bylo zpracováno lokalitně specifické posouzení rizika ice fall / ice throw, které vyhodnotí dosah pádu a odhozu ledu při provozu i po odstavení zařízení a prokáže, že navržené technické a provozní řešení nezpůsobí nepřijatelné poškozování okolí a výše uvedených hodnot. Požadujeme, aby posouzení vycházelo z uznávané metodiky nebo mezinárodně doporučené praxe pro hodnocení rizika námrazy a odhozu ledu u VTE. Takový požadavek má přímou oporu v mezinárodních doporučeních IEA Wind Task 19 a v doporučené praxi DNV pro větrné elektrárny v podmínkách námrazy. Požaduji, aby tato shora uvedená připomínka byla samostatně a s řádným odůvodněním vypořádána. **6.23.4** **Podmínka nepřípustnosti umístění VTE při nepřijatelném riziku poškození výše uvedených hodnot** Požadujeme, aby územní opatření výslovně stanovilo, že VTE nesmí být umístěna tak, aby modelovaný prostor dopadu nebo odhozu ledu při námrazových situacích zasahoval do svého okolí a výše uvedených hodnot způsobem, který vykazuje zvýšené nebo opakované riziko. Nelze-li takové riziko technickými a provozními opatřeními spolehlivě snížit, požadujeme problematickou část akcelerační oblasti vypustit. Požaduji, aby tato shora uvedená připomínka byla samostatně a s řádným odůvodněním vypořádána. **6.23.4 [pozn.: v originále číslováno shodně jako předchozí bod]** **Provozní režim při námraze a evidence námrazových událostí** Požadujeme, aby územní opatření stanovilo, že při meteorologických podmínkách s rizikem tvorby námrazy nebo při detekované námraze musí být provoz VTE převeden do ochranného režimu, přičemž běžný provoz rotoru nesmí pokračovat, pokud by hrozil odhoz ledu nebo mechanické poškození okolí. Opětovné spuštění VTE má být vázáno na odstranění námrazy aktivním systémem nebo na prokázané pominutí rizika. Současně požadujeme, aby provozovatel vedl evidenci námrazových událostí, aktivací anti-icing / de-icing systému, ochranných odstávek a případných incidentů souvisejících s pádem nebo odhozem ledu, a aby tyto údaje byly k dispozici pro vyhodnocení účinnosti stanovených opatření. Monitoring a vyhodnocování účinnosti opatření je v souladu s mezinárodní odbornou praxí pro snižování rizik spojených s ice fall / ice throw. Požaduji, aby tato shora uvedená připomínka byla samostatně a s řádným odůvodněním vypořádána. **Shrnutí:** Z hlediska ochrany výše uvedených hodnot požadujeme, aby návrh územního opatření pro akcelerační oblast vymezenou pro VTE výslovně řešil ochranu výše uvedených hodnot před pádem a odhozem ledu z lopatek rotoru při námrazových situacích. Odborná doporučená praxe DNV pro větrné elektrárny v podmínkách námrazy výslovně zahrnuje ice detection, de-icing a anti-icing postupy i vazbu na řídicí a ochranný systém turbíny, a mezinárodní doporučení IEA Wind Task 19 jsou zaměřena právě na hodnocení rizika ice fall / ice throw a na výběr vhodných rizik snižujících opatření. **Závěr:** Vzhledem k nepřijatelné míře rizika se navrhuje vyřazení akcelerační oblasti AOV47 – Bukovec z návrhu. **6.24** **Rozpor s politikou krajů v oblasti OZE a reálným stavem rozvoje OZE v krajích. Rozpor s politikou státu v oblasti OZE** **6.24.1** **Kraj Vysočina podporuje obnovitelné zdroje energie** – na území kraje je cca 120 malých vodních elektráren a cca 70 bioplynových stanic. Krajský úřad Kraje Vysočina a obecní úřady obcí s rozšířenou působností se během posledních tří let vyjadřovaly a vydávaly jednotná environmentální stanoviska (dále	

Poř.č.	Připomínkové místo	Číslo jednací	Článek	AO	Připomínka	Vyhodnocení
					jen „JES") k 42 fotovoltaickým elektrárnám (dále jen „FVE") o celkové kapacitě 153,1 MW. V odkazu předkládáme mapu FVE (https://www.mapotic.com/fotovoltanicke-elektrarny-cr) umístěných na střechách budov na území Kraje Vysočina. Kraj Vysočina zahájil projekty s výstavbou fotovoltaických elektráren na střechách svých budov nebo svých příspěvkových organizací. V současné době stojí na území Kraje Vysočina celkem tři větrné parky se sedmi stroji. Nachází se v katastru obcí Pavlov u Jihlavy, ve Věžnici a v obci Kámen (okres Havlíčkův Brod). Zároveň krajský úřad během dvou let obdržel tři žádosti k výstavbě větrných elektráren v rámci procesu posuzování vlivů na životní prostředí podle zákona č. 100/2001 Sb. Jestliže bychom rovnoměrně rozdělili obnovitelné zdroje energie na celé území České republiky s celkovou kapacitou 3000 MW, tak Kraj Vysočina již s výše uvedeným výkonem FVE a s připravovanými VTE bude splňovat státní požadavek, tzn. 3 000 MW / 14 krajů = 214 MW. V Kraji Vysočina je postavena jaderná elektrárna Dukovany se čtyřmi reaktory a budou se stavět další dva nové reaktory. Kraj Vysočina podporuje tento nízkoemisní zdroj elektřiny. Projednává se Koncepce nakládání s radioaktivním odpadem a vyhořelým jaderným palivem (aktualizace pro období 2025 až 2035 s výhledem po roce 2050) v souvislosti s výběrem lokality pro umístění vyhořelého jaderného paliva, přičemž v Kraji Vysočina jsou navrženy dvě lokality a s velkou pravděpodobností bude některá z nich vybrána. Území Kraje Vysočina je již zatíženo a omezeno stavbou jaderné elektrárny a výstavbou nových bloků a bude dále zatíženo případným výběrem lokality pro umístění vyhořelého jaderného paliva. V minulých letech zástupci MŽP na jednání Komise Rady Asociace krajů České republiky (dále jen „AKČR") pro životní prostředí a energetiku informovali, že návrh AO bude pro obnovitelné zdroje, tzn. pro větrnou a fotovoltaickou energii. Rada AKČR poslala po posledním jednání v roce 2025 dopis předsedovi vlády, na MŽP a Ministerstvo pro místní rozvoj, aby mimo jiné byla zřízena pracovní platforma za účasti zástupců krajů, která by transparentně stanovila cíle v oblasti zvýšení instalace obnovitelných zdrojů energie prostřednictvím akceleračních oblastí celostátního významu a rovněž by stanovila jasná kritéria pro rozdělení tohoto výkonu mezi kraje. Tyto apely z AKČR nebyly ze strany ústředních orgánů vyslyšeny. **Žádná z těchto skutečností nebyla při stanovení předmětných akceleračních oblastí na území kraje Vysočina zohledněna.** Požaduji, aby tato shora uvedená připomínka byla samostatně a s řádným odůvodněním vypořádána. **6.24.2** Jihočeský kraj ve vztahu k obnovitelným zdrojům energie pořizuje změnu č. 10 Zásad územního rozvoje, která vymezuje území s vyloučením možnosti umisťování výroben z obnovitelných zdrojů energie a dále prověřuje vymezení zastavitelných ploch pro konkrétní možnost jejich umístění (bez akcelerace). Tato změna již byla s veřejností řádně projednána dle stavebního zákona, nyní se připravuje její opakované veřejné projednání. Požaduji, aby tato shora uvedená připomínka byla samostatně a s řádným odůvodněním vypořádána. **6.24.3** Změna č. 2 se vůbec nezabývá ani dopady rozvoje jaderné energie na zajištění energetické nezávislosti na fosilních palivech nebo na snížení emisí CO_2. Dostavba dalších bloků Dukovan přitom zcela jistě bude mít na snížení energetické závislosti a na emise CO_2 v ČR podstatný vliv. Všechny tyto varianty by měly být poměřeny s dlouhodobými negativními dopady OZE a mělo by být objektivně zhodnoceno, zda je vůbec rozvoj OZE vhodnou cestou a zda by neměly být upřednostněny cesty jiné. Podatel jen na okraj připomíná, že první nový blok Dukovan má být dle tvrzení vlády v provozu již v roce 2036, což skutečně není vzdálené datum. Ve Vodíkové strategii se pak píše: ***4.2.3 Etapa 3: 2031–2050*** *V tomto období by vodíková doprava (mobilita) měla být schopna fungovat bez dotační podpory a na základě ekonomických pravidel nahrazovat postupně dopravu založenou na fosilních palivech. Očekává se, že dojde k relativně jasnému stanovení hranice mezi oblastmi dominantně obsazenými vodíkovými a bateriovými vozidly.* *Začne výstavba a repurposing vodíkových plynovodů, protože již budou spolehlivě etablováni velcí výrobci a spotřebitelé vodíku. Repurposing existující infrastruktury umožní přepravu a distribuci vodíku v praxi relativně v kratším časovém období oproti možné výstavbě nových plynovodů na čistý vodík.* *Po pilotních dotovaných instalacích v etapě 2 bude možné zahájit přechod na komerční využití vodíku v průmyslu, a to především tam, kde bude možné lokálně získat dostatečné množství cenově dostupného nízkouhlíkového vodíku. Skutečně masové nasazení vodíkových technologií v průmyslu bude možné až po vybudování sítě vodíkových plynovodů, které k nám přivedou levný nízkouhlíkový vodík ze zahraničí a umožní jeho rozvod do potřebných lokalit.*	

Poř.č.	Připomínkové místo	Číslo jednací	Článek	AO	Připomínka	Vyhodnocení
					V místech s výkonným a levným zdrojem nízkouhlíkového vodíku bude možné začít budovat pilotní projekty na převod domácností ze zemního plynu na vodík. Současně budou vznikat lokální vodíkové distribuční sítě. Tato etapa (její začátek) se také rychle blíží a není tedy zřejmé, proč není možné řešit energetickou potřebu ČR i tímto způsobem (otázkou proto je, zda by se spíše již nyní neměly namísto OZE začít plánovat a posléze realizovat vodíkové plynovody, aby byla infrastruktura připravena na situaci, kdy se bude vodík běžně vyrábět a používat jako zdroj energie). **Směřování energetiky tímto směrem je rozhodně méně invazivní a dlouhodobě udržitelnější než VTE, přesto tento fakt Změna č. 2 vůbec nijak nereflektuje a nehodnotí a neporovnává různé varianty řešení energetické závislosti.** Pokud by stát přesto chtěl podporovat vedle rozvoje jádra a vodíku i VTE, **pak by řešením souladným s Ústavou ČR bylo ponechat vymezení akceleračních zón na územních plánech jednotlivých obcí, které samy budou rozhodovat o svém rozvoji a o využití svého území.** Požaduji, aby tato shora uvedená připomínka byla samostatně a s řádným odůvodněním vypořádána. **Shrnutí:** Takový postup je v rozporu se smyslem a účelem zákona, který předpokládá, že akcelerační oblasti budou předem vymezeny v lokalitách, kde lze dopady považovat za minimální. **Závěr:** Navrhuje se vyřazení akcelerační oblasti AOV47 – Bukovec z návrhu. **6.25** **Nedostatečné posouzení SEA vylučuje podrobnou EIA** Vymezení akceleračních oblastí s největší pravděpodobností povede k tomu, že záměry OZE v nich umísťované budou upřednostňovány a nedojde už nikdy k řádnému posouzení jejich negativních dopadů na životní prostředí, na krajinný ráz, na zdraví a životy lidí. Z tohoto důvodu by mělo být vyhodnocení vlivů Změny č. 2 a UO extrémně podrobné a kvalitní, prakticky na úrovni EIA. Překážkou pro takové podrobné posouzení je ale fakt, že je měřítko ÚRP příliš velké a neumožňuje skutečně posoudit dopady vymezení AOV 47 (jiné by to bylo na úrovni územního plánu, resp. v procesu EIA se znalostí konkrétního záměru). Na vymezení akceleračních oblastí navíc naváže zrychlené a zjednodušené povolovací řízení před Dopravním a energetickým stavebním úřadem, v rámci kterého bude úřad ověřovat, zda jsou záměry v souladu s vágními a nicneříkajícími podmínkami územního opatření. V souladu s těmito obecnými podmínkami ale budou prakticky jakékoliv záměry, což znamená, že vlivy VTE realizovaných v AOV47 nebudou nikdy reálně posouzeny. Uvedené obavy podatele plynou z § 25 zákona č. 249/2025 Sb., kde se uvádí, že: *(1) Územní opatření je závazné pro vyjádření, závazné stanovisko nebo rozhodnutí vydávaná pro záměr pro využití obnovitelného zdroje energie v akcelerační oblasti, s výjimkou vyjádření nebo závazného stanoviska podle § 36 stavebního zákona.* *(2) Nesplňuje-li záměr pro využití obnovitelného zdroje energie podmínky nebo zmírňující opatření stanovené v územním opatření nebo v územním plánu podle § 22, vydá správní orgán, jehož působnosti se tyto podmínky nebo zmírňující opatření týkají, nesouhlasné vyjádření nebo závazné stanovisko anebo zamítne žádost o vydání rozhodnutí.* Pokud tedy bude DESÚ chtít, jednoduše řekne, že vše už bylo řádně a dostatečně posouzeno v rámci Změny č. 2, záměr je v souladu s územním opatřením a v povolovacím řízení není už co řešit. **Obcím se pak budou mimořádně špatně uplatňovat podrobné argumenty, byť budou racionální. S největší pravděpodobností ale budou smeteny bez jakékoliv diskuse ze stolu.** Existence územního opatření má navíc velký dopad na to, jestli se bude záměr vůbec OZE ještě vůbec posuzovat podle zákona č. 100/2001 Sb. v procesu EIA (§ 28 zákona č. 249/2025 Sb.). EIA bude probíhat jen tehdy, pokud: ➢ půjde o záměr předmětem posuzování vlivů na životní prostředí přesahujících hranice České republiky nebo ➢ půjde o záměr, u kterého je s ohledem na ekologickou citlivost území, v němž se nachází, vysoce pravděpodobné, že záměr povede k významným nepříznivým vlivům na životní prostředí nebo veřejné zdraví, které nebyly zjištěny při pořizování územního opatření a které nelze vyloučit dodatečnými podmínkami a zmírňujícími opatřeními. Řada záměrů v AO, které byly posouzeny mimořádně obecně, už tedy EIA podléhat nebude, i když by jinak posouzení EIA podléhaly, kdyby AO nebyly v ÚRP vymezeny. Je nepravděpodobné, že by někdy	

Poř.č.	Připomínkové místo	Číslo jednací	Článek	AO	Připomínka	Vyhodnocení
					příslušný úřad konstatoval, že území, ve kterém se má záměr nacházet, je tak ekologicky citlivé, že záměr povede k významným nepříznivým vlivům a je tedy třeba EIA. **Nepravděpodobnost takového závěru vyplývá z faktu, že vyhodnocení územního opatření o všech vlivech tvrdí, že jsou mírné nebo zanedbatelné a není třeba se jimi blíže zabývat.** Proč by to měl úřad během povolování záměru v AO zpochybnit, když jsou VTE aktuálně politicky silně protěžovanými záměry a neexistuje zájem na skutečném posouzení jejich dopadů? Obec tak sice bude moct v povolovacím řízení tvrdit, že to vidí jinak, ale to bude tak všechno, co bude moct dělat. **Proto je velmi nevhodné vymezovat akcelerační oblasti na úrovni ÚRP, kdy nemohou být vlivy reálně posouzeny a už vůbec by se nemělo stát, že posouzení provedené na úrovni ÚRP vyloučí provádění dalších posouzení na nižších úrovních, minimálně na úrovni územního plánu, ideálně však posuzování konkrétního záměru, kdy teprve budou skutečně známy parametry záměrů.** Jedinou cestou, jak k dospět k tomu, aby byly všechny záměry OZE řádně posouzeny za současného stavu legislativy, je nevymezovat AO v ÚRP, ale ponechat jejich vymezení na územní plány. To, že na úrovni Změny č. 2 nejde vlivy posoudit, připouští na několika místech i samo Vyhodnocení vlivů Změny č. 2 na životní prostředí: *- Polohu a počet jednotlivých zařízení uvnitř akcelerační oblasti pro výrobu elektřiny využívající energii větru nelze předjímat a v podrobnosti grafické části ÚRP (1:200000) ji nelze ani smysluplně odhadovat. Je ale pravděpodobné, že bude docházet k odnětí ZPF pod plochou jednotlivých zařízení, která bude zanedbatelného rozsahu, a také vlivem budování technické, ale zejména dopravní infrastruktury pro obslužné komunikace pro výstavbu a údržbu zařízení.* *- Územní rozvojový plán je koncepčním územně plánovacím dokumentem na celorepublikové úrovni. Pracuje se v něm s územně plánovacími nástroji ve velmi hrubém, ale i poměrně podrobném rozlišení, které ovšem nezobrazuje reálné provedení stavby, pouze ho v širokém měřítku lokalizuje do řešeného území. **Toto měřítko a absence znalosti o konkrétním umístění a počtu jednotlivých VTE či skutečné velikosti (plochy) instalovaných FVE neumožňuje identifikovat přesně a podrobně případné konkrétní negativní vlivy na životní prostředí, proto zde dále uvedené vyhodnocení vlivů na životní prostředí (ať již u jednotlivých složek nebo u jejich kumulace a synergie) stanovuje pouze potenciální možnost, nikoliv jistotu vlivu.*** *- Nejistota hodnocení je dána zejména neznalostí konkrétního stavebně-technického řešení staveb v navrhovaných akceleračních oblastech, ke kterému nadto v měřítku územního rozvojového plánu nemůže být přihlíženo a současně ani není možno ho nařizovat, pouze pro něj stanovit některé podmínky. Jednalo by se o nezákonnou podrobnost, a o podrobnost řešitelnou nižšími správními akty, kterou tedy nelze, a to i na základě řady soudních precedentů, do územně plánovací dokumentace na úrovni kraje závazně stanovit.* Za takové míry neznalosti reálií (počet budoucích VTE, které vzniknou v AOV47 nelze ani odhadovat?) a dopadů provozu VTE **je nemožné, aby vyhodnocení vůbec mohlo mít jakoukoliv vypovídací hodnotu a aby bylo bez konkretizace AO v územním plánu a bez provedení důkladné EIA vůbec bráno vážně a jako relevantní a plně dostačující podklad pro povolení záměru.** **Vyhodnocení navíc připouští, že dopady Změny č. 2 jsou převážně negativní:** „Provedeným porovnáním aktivní varianty (tj. Změny č. 2 ÚRP) s nulovou variantou (tj. ÚRP ve znění změny č. 1a) bylo zjištěno, že nulová varianta byla u 9 složek životního prostředí hodnocena jako vhodnější; aktivní varianta byla u 1 složky životního prostředí hodnocena jako vhodnější a u 1 složky byly varianty hodnoceny jako rovnocenné. Je zřejmé, že aktivní varianta, která přináší do území řadu nových staveb obnovitelných zdrojů el. energie, bude potenciálně vždy vykazovat více negativních vlivů, byť většinou mírných než varianta, kdy k žádné změně v území nedochází." Přesto to ale nebrání tomu, aby byla AO vymezena. Z Vyhodnocení je pak zřejmé, že **i nemnohé údajně pozitivní dopady mají velmi nejasné kontury a vůbec nejsou nijak kvantifikovány a zůstávají na úrovni dohadů typu „možná", „snad" a „zřejmě" či „asi":** „Současně ale platí, že nulová varianta nepovede ke zmírnění negativních vlivů na klima a nepřispěje k vyšší energetické soběstačnosti a snížení potřeby fosilních paliv včetně negativních vlivů v místě jejich těžby (tyto vlivy vznikají často mimo území naší republiky a jejich hodnocení nemůže být v plné míře do porovnání zahrnuto)." Z takového konstatování přece vůbec neplyne, že „aktivní" varianta s vymezením AOV47 povede k měřitelnému snížení negativních vlivů na klima a přispěje k ověřitelnému zvýšení energetické soběstačnosti. To ostatně potvrzuje i Vyhodnocení vlivů územního opatření k AOV47, ve kterém se uvádí, že AOV47 má „zanedbatelný	

Poř.č.	Připomínkové místo	Číslo jednací	Článek	AO	Připomínka	Vyhodnocení
					až mírně pozitivní vliv k ochraně klimatu... v globálním měřítku." Z jakého důvodu je tedy AOV47 vymezena, když má jen zanedbatelný pozitivní přínos, zato extrémní množství vlivů negativních? **K výše uvedenému je nutno poznamenat, že v případě posuzování EIA prováděné na krajské úrovni se mohou vyjádřit všechny subjekty, dokumentace je řádně vyvěšena v systému cenia, to vše oproti systému SEA, kdy navazuje pouze JES – jednotné enviromentální stanovisko, ke kterému se nevyjadřuje nikdo než taxativně vymezený počet účastníků, mezi nimiž však nejsou sousední obce, nepřímí sousedé, spolky apod., tudíž možnost odporu veřejnosti je zde prakticky vyloučena – což je ostatně skrytým a jediným cílem předmětného územního opatření.** **Shrnutí:** Takový přístup k územnímu plánování a povolování záměrů je neakceptovatelný. Je výrazně oslabována (podlamována) ochrana veřejných zájmů, když reálné posuzování vlivů záměrů z podstatné části vůbec nemusí proběhnout. Požaduji, aby tato shora uvedená připomínka byla samostatně a s řádným odůvodněním vypořádána. **Závěr:** Navrhuje se vyřazení akcelerační oblasti AOV47 – Bukovec z návrhu. **6.26** **Netransparentní a nepřezkoumatelná klasifikace SEA v návrhu UO** V případě Vyhodnocení vlivů na udržitelný rozvoj území (VVURÚ) jde o povinnou součást pořizování územně plánovací dokumentace podle stavebního zákona. V případě Změny č. 2 ÚRP je VVURÚ součástí odůvodnění dokumentace SEA a UO. VVURÚ hodnotí, jak budou navrhované změny působit na: ➢ životní prostředí (SEA – Strategic Environmental Assessment), ➢ hospodářský rozvoj, ➢ soudržnost společenství obyvatel území (dopady na obce, krajinu, bydlení, dopravu, rekreaci apod.). **Cílem je posoudit, zda návrh:** ➢ nepoškozuje životní prostředí, ➢ je slučitelný s principy udržitelného rozvoje, ➢ nepůsobí nepřiměřené negativní dopady. **Právní základ VVURÚ:** ➢ § 92 a násl. zákona č. 283/2021 Sb. (stavební zákon), ➢ příloha č. 4 stavebního zákona, ➢ zákon č. 100/2001 Sb. (SEA/EIA), ➢ směrnice SEA 2001/42/ES. **V praxi je důležité, že právě VVURÚ obsahuje:** ➢ hodnocení dopadů, ➢ tabulky vlivů, ➢ klasifikace typu -1 / 0 / +1, ➢ návrhy zmírňujících opatření, ➢ závěry SEA. **A právě proto musí být tyto součásti VVURÚ metodicky přezkoumatelné a doložené.** Ministerstvo životního prostředí a Ministerstvo pro místní rozvoj dlouhodobě vydávají metodické pokyny a manuály pro SEA a VVURÚ v územním plánování (např. MANUÁL SEA – Vyhodnocení vlivů ÚPD na životní prostředí, metodická doporučení pro PÚR a ZÚR). Dokumentace SEA však neuvádí, **podle které konkrétní metodiky bylo hodnocení provedeno, ani jak byla stanovena bodová škála -1 / 0 / +1. Hodnocení je proto nepřezkoumatelné a nelze ověřit jeho objektivitu ani konzistenci.**	

Poř.č.	Připomínkové místo	Číslo jednací	Článek	AO	Připomínka	Vyhodnocení
					V dokumentech k AOV47 a ani k jiným AOV není nikde vyvěšená metodika, která by přesně definovala, co znamenají hodnoty „-1, 0, +1", **jak byly vypočteny, jaké mají prahové hodnoty** nebo podle jakého závazného předpisu byly přiřazovány. Naopak je z dokumentace **patrné, že jde o expertní hodnoticí škálu použitou v rámci SEA/VVURÚ, ale bez doložené metodiky výpočtu či klasifikačního systému.** V hodnocení SEA „AOV47 – Bukovec" jsou jednotlivé vlivy hodnoceny pouze slovně a číselně takto: „Účinek: Přímý, mírně negativní" „Čas / Trvání: Krátkodobé -1, dlouhodobé -1" nebo: „0 / +1" „Krátkodobý 0, dlouhodobý +1" Současně dokumentace nikde nevysvětluje: ➢ co je „mírně negativní", ➢ jaký rozdíl je mezi „0" a „-1", ➢ **zda existuje škála např. -2 až +2,** ➢ **jaké indikátory byly použity,** ➢ **zda byly aplikovány jednotné hodnoticí prahy,** ➢ **ani jak byla zajištěna reprodukovatelnost hodnocení.** **To je z hlediska přezkoumatelnosti zásadní problém.** Dokumentace pouze obecně uvádí, že hodnocení vychází z procesu SEA/VVURÚ a z podkladů podle ZOZE: ➢ zákon č. 249/2025 Sb. (ZOZE), ➢ zákon č. 283/2021 Sb. (stavební zákon), ➢ proces SEA dle zákona č. 100/2001 Sb., ➢ biologická posouzení, ➢ podklady ÚAP, ZÚR, PÚR, ➢ expertní posouzení zpracovatelů EKOLA group, ASITIS a DHP Conservation. Dále dokumentace uvádí pouze obecné tvrzení, že: „U některých navržených akceleračních oblastí byly identifikovány potenciální mírné negativní vlivy." a že: „v procesu SEA identifikovány potenciální negativní vlivy … byla navržena opatření" **Nikde ale není popsána metodika převodu těchto odborných závěrů do bodové škály -1 / 0 / +1.** **Přičemž hodnocení SEA musí být: přezkoumatelná, transparentní, opřená o ověřitelné podklady, metodicky konzistentní.** Tyto požadavky vyplývají zejména z: ➢ zákona č. 100/2001 Sb., o posuzování vlivů na životní prostředí, ➢ směrnice SEA 2001/42/ES, ➢ § 38 a § 39 stavebního zákona, ➢ judikatury NSS k přezkoumatelnosti SEA a územně plánovací dokumentace. **Z dokumentace SEA ale nevyplývá:** ➢ **existence schválené metodiky,** ➢ **metodického pokynu MŽP,** ➢ **kvantifikace vlivů,** ➢ **ani validace bodového systému.** Přitom v dokumentaci je přímo uvedeno:	

Poř.č.	Připomínkové místo	Číslo jednací	Článek	AO	Připomínka	Vyhodnocení
					„V souvislosti s Vyhodnocením vlivů na udržitelný rozvoj území (VVURÚ)…" a dále: „Závěry provedeného hodnocení Vyhodnocení vlivů návrhu Změny č. 2 Územního rozvojového plánu na udržitelný rozvoj území…" **Naopak text hodnocení SEA působí jako čistě expertní subjektivní klasifikace bez zveřejněných pravidel.** **Shrnutí:** Dokumentace používá bodové hodnocení vlivů (-1, 0, +1), aniž by byla doložena metodika tohoto hodnocení, jeho kritéria, prahové hodnoty nebo způsob převodu odborných zjištění do výsledné klasifikace. Není zřejmé, zda jde o standardizovaný systém dle metodiky MŽP, autorizované SEA metodiky nebo interní expertní odhad zpracovatele. Hodnocení je proto nepřezkoumatelné, netransparentní a neumožňuje ověřit, zda byly jednotlivé vlivy vyhodnoceny objektivně, konzistentně a reprodukovatelně. Z dokumentace nevyplývá žádný právní ani metodický podklad, který by stanovoval význam hodnot -1, 0 a +1 nebo způsob jejich aplikace. Chybí definice intenzity vlivu, rozsahu, významnosti i kumulativního účinku. Tím je porušen požadavek přezkoumatelnosti vyhodnocení vlivů na životní prostředí. Požaduji, aby tato shora uvedená připomínka byla samostatně a s řádným odůvodněním vypořádána. **Závěr:** Navrhuje se vyřazení akcelerační oblasti AOV47 – Bukovec z návrhu. **6.27** **Rozpor hodnocení SEA s hodnocením MŽP** Celá lokalita AOV47 byla z hlediska záměru **hodnocena Ministerstvem životního prostředí s naprosto rozdílným výsledkem, který zpracovatel SEA ani Ministerstvo pro místní rozvoj vůbec při stanovení AOV 47 nerespektovali!** Viz citace z provedeného hodnocení: *Komplexní analýza k.ú. Bořetín* *Faktor Hodnocení citlivosti Hlavní argument* **Podzemní vody Extrémní Puklinová propustnost krystalinika; riziko ztráty vody ve studnách.** *Obrana státu Vysoká Střet s radary a nízkoletovými trasami Ministerstva obrany.* *Krajinný ráz Vysoká Narušení horizontů a vizuální "agresivita" staveb nad 200 m.* *Ochrana fauny Střední Migrační koridor čápa černého a tahové cesty dravců.* *Veřejné zdraví Střední Akumulace hluku a stroboskopický efekt při kumulaci záměrů.* *1. Environmentální a vodohospodářské limity* *Ochrana vod: KRITICKÉ RIZIKO. Podloží tvoří krystalinikum s vysokou puklinovou propustností. V k.ú. Bořetín se nachází citlivé prameniště a soukromé i obecní studny přímo závislé na hydrogeologickém režimu puklinových systémů. Hloubkové injektáže patek VTE by mohly nevratně narušit dráhy podzemních vod.* *Ochrana přírody: Detekován střet s migračním koridorem čápa černého (Ciconia nigra). Území slouží jako potravní biotop pro dravce (luňák červený) a vykazuje středně vysokou aktivitu netopýrů vázaných na okolní lesní porosty.* *2. Technické, bezpečnostní a telekomunikační limity* *Letecký provoz: Území zasahuje do zájmového prostoru Ministerstva obrany ČR (AČR). Existence ochranného pásma vojenského radaru a blízkost nízkoletových tras představuje zásadní bariéru pro objekty převyšující 100 m.*** *Kritická infrastruktura: Nutné dodržení odstupových vzdáleností od elektrického vedení VVN 110 kV a tranzitních telekomunikačních kabelů.* *Telekomunikace: Prověřeny radioreleové trasy; nutnost zachování Fresnelových zón pro bezdrátový přenos dat.* *3. Ochrana sídel a veřejného zdraví* *Hluk: Geometrie katastru a poloha obce Bořetín (včetně osad) vytváří "úzké hrdlo". Odstupy 800– 1200 m od zástavby vytlačují potenciální záměry na samotné hranice katastru, kde hrozí akustické sčítání se záměry v sousedních územích.*** *Stroboskopický efekt: Vzhledem k expozici svahů hrozí v ranních hodinách významné obtěžování obyvatel západní části obce kmitáním stínů listů rotoru.* *4. Krajinný ráz a vizuální dominance*	

Poř.č.	Připomínkové místo	Číslo jednací	Článek	AO	Připomínka	Vyhodnocení
					Vizuální dopad: Bořetín se nachází v krajině s vysokou estetickou hodnotou. VTE by tvořily nepřehlédnutelnou dominantu narušující horizont viditelný z širšího okolí Pelhřimovska a Jindřichohradecka. VTE o výšce 250 m by tvořily extrémní dominantu narušující horizont a měřítko okolní kulturní krajiny. *Památková ochrana: Lokalita ovlivňuje pohledové osy k historickým dominantám v okolí (např. Černovice, Choustník).* *5. Kumulativní vlivy* *Riziko obklíčení: Při současném posouzení záměrů v k.ú. Chválkov a Hojovice hrozí obci Bořetín kompletní vizuální a akustické sevření. Tato kumulace je nepřípustná pro zachování standardů kvality života na venkově.* *Závěrečné stanovisko a argumentace:* **Lokalita nesplňuje podmínky pro vymezení akcelerační oblasti podle § 4 zákona č. 249/2025 Sb. z následujících důvodů:** *Rozpor s § 4 odst. 2 (Významný dopad na ŽP a vodu): Instalace větrných elektráren v této lokalitě představuje přímé a významné riziko pro hydrogeologický režim podzemních vod. Vzhledem k puklinové povaze podloží nelze vyloučit nevratné poškození zdrojů pitné vody pro obyvatele obce, což je v přímém rozporu s ochranou složek životního prostředí definovanou v zákoně.* *Rozpor s § 4 odst. 3 (Preference degradovaných ploch): Území k.ú. Bořetín je tvořeno vysoce kvalitní volnou krajinou s převažující zemědělskou a lesnickou funkcí. Zákon č. 249/2025 Sb. striktně vyžaduje preferenci degradovaných ploch (brownfieldů, těžených území) před volnou krajinou. Využití této lokality by znamenalo neoprávněný zábor nezasažené krajiny.*** *Rozpor s § 4 odst. 1 (Ochrana zájmů obrany a bezpečnosti): Analýza prokázala kritický střet se zájmy Ministerstva obrany ČR. Ochrana radarového pole a zajištění bezpečnosti letového provozu AČR jsou zájmy, které mají podle § 4 odst. 1 přednost před rozvojem OZE v režimu akceleračních zón.* *Doporučení: Lokalitu ponechat v režimu individuálního posuzování (EIA).* *Komplexní analýza k.ú. Březina* *Faktor Hodnocení citlivosti Hlavní argument* **Podzemní vody Extrémní Puklinová propustnost krystalinika a přímé ohrožení studní obyvatel.** *Obrana státu Vysoká Střet se zájmy vojenského letectví a radiolokačních systémů MO ČR.* *Krajinný ráz Vysoká Narušení harmonického horizontu a vysoká vizuální dominance.* *Hluková zátěž Vysoká Malá vzdálenost fragmentovaných ploch od intravilánu obce.* *Ochrana bioty Středně vysoká Střet s migračními koridory čápa černého a aktivitou netopýrů.* *1. Environmentální a vodohospodářské limity* *Ochrana vod: KRITICKÝ LIMIT. Podloží tvoří krystalinikum s vysokou puklinovou propustností. V k.ú. Březina je evidována vysoká závislost na lokálních studnách. Hlubinné zakládání větrných elektráren (VTE) představuje nepřijatelné riziko narušení puklinových kolektorů a trvalého ohrožení zdrojů pitné vody pro obyvatelstvo.* *Ochrana přírody: Území leží v migračním koridoru čápa černého a dravců. Byla potvrzena vysoká aktivita netopýrů vázaných na blízké lesní komplexy a rybniční soustavy, což zakládá významný střet se zájmy ochrany bioty.*** *2. Technické, bezpečnostní a telekomunikační limity* *Letecký provoz: Lokalita zasahuje do zájmového území Ministerstva obrany ČR. Ochranná pásma vojenských radarů a nízkoletové trasy AČR jsou v přímém konfliktu se stavbami o výšce nad 100 m.* *Kritická infrastruktura: Nutné dodržení pádových vzdáleností od regionálních rozvodů elektřiny a plynu.* *Telekomunikace: Nad katastrem procházejí radioreleové spoje vyžadující zachování Fresnelových zón.* *3. Ochrana sídel a veřejného zdraví* *Hluk: Vzhledem k charakteru osídlení a poloze obce je prakticky nemožné vymezit plochy s odstupem 1000–1200 m. Členitost terénu navíc může způsobovat odrazy hluku do údolních částí obce.*** *Stroboskopický efekt: Modelace indikuje riziko periodického stínění pro obytnou zástavbu v ranních a podvečerních hodinách.* *4. Krajinný ráz a vizuální dominance* *Vizuální dopad: VTE o výšce 250 m by tvořily extrémní dominantu narušující horizont a měřítko okolní kulturní krajiny.* *Památková ochrana: Zásah do dálkových pohledů a krajinného kontextu historických sídel v širším okolí je identifikován jako rizikový.* *5. Kumulativní vlivy*	

Poř.č.	Připomínkové místo	Číslo jednací	Článek	AO	Připomínka	Vyhodnocení
					Riziko obklíčení: Při existenci záměrů v okolních k.ú. (např. Psárov, Drunče) hrozí obci Březina vizuální sevření průmyslovými prvky, což vede k nepřijatelné zátěži pro obyvatelstvo. *Závěrečné stanovisko a argumentace:* **Lokalita nesplňuje podmínky pro vymezení akcelerační oblasti podle § 4 zákona č. 249/2025 Sb. z následujících důvodů:** *Rozpor s § 4 odst. 2 (Významný dopad na ŽP a vodu): Lokalita vykazuje kritickou citlivost z hlediska hydrogeologie. Instalace větrných turbín v puklinovém krystaliniku přímo ohrožuje stabilitu a kvalitu zdrojů pitné vody pro obyvatelstvo. Tento dopad je podle zákona hodnocen jako významný a nepřijatelný pro automatické vymezení v akcelerační zóně.* *Rozpor s § 4 odst. 3 (Preference degradovaných ploch): Území k.ú. Březina tvoří zachovalou, přírodně cennou volnou krajinu. Zákon o urychlení OZE vyžaduje, aby byly akcelerační zóny přednostně vymezovány na plochách degradovaných (brownfieldy, výsypky, lomy). Využití volné krajiny v tomto katastru je v přímém rozporu s touto zákonnou prioritou.*** *Rozpor s § 4 odst. 1 (Ochrana zájmů obrany a bezpečnosti): Analýza prokázala kritický střet se zájmy bezpečnosti státu. Ochranná pásma vojenských radarů a nízkoletových tras v tomto sektoru jsou nadřazena zájmům na rozvoji energetiky. Existence VTE by v této lokalitě ohrozila akceschopnost a bezpečnostní standardy AČR.* *Doporučení: Lokalitu ponechat v režimu individuálního posuzování (EIA).* *Komplexní analýza k.ú. Drunče* *Faktor Hodnocení citlivosti Hlavní argument* **Podzemní vody Extrémní Puklinová propustnost podloží; vysoké riziko ztráty vody v obecních studnách.** Obrana státu Vysoká Střet se zájmy vojenského letectví a radiolokačních systémů MO ČR. Krajinný ráz Vysoká Vizuální agresivita staveb v harmonické venkovské krajině. *Hluková zátěž Vysoká Nedodržení bezpečných odstupových vzdáleností od intravilánu obce.* *Ochrana fauny Střední Střet s migračními koridory čápa černého a netopýrů.* *1. Environmentální a vodohospodářské limity* *Ochrana vod: KRITICKÉ RIZIKO. Podloží tvoří krystalinikum s vysokou puklinovou propustností. V k.ú. Drunče a sousedních Annovicích je zásobování pitnou vodou závislé na mělkých i hlubších hydrogeologických kolektorech. Hlubinné zakládání patek VTE (vrtání/injektáže) představuje neúměrné riziko narušení puklinových systémů a trvalého znehodnocení zdrojů pitné vody pro obec.* *Ochrana přírody: Detekován střet s migračním koridorem čápa černého a dravců. Byla potvrzena přítomnost netopýrů využívajících místní rybniční soustavy a lesní okraje, což vyžaduje striktní omezení provozu v nočních hodinách.* *2. Technické, bezpečnostní a telekomunikační limity* *Letecký provoz: Území zasahuje do zájmového prostoru Ministerstva obrany ČR. Lokalita je dotčena ochrannými pásmy vojenských radarů a nízkoletovými trasami AČR, což činí stavby nad 100 m výšky strategicky problematickými.* *Kritická infrastruktura: Nutné dodržení odstupů od nadzemního vedení VVN a regionálních energetických tras.* *Telekomunikace: Nad katastrem procházejí radioreleové a mikrovlnné spoje vyžadující ochranu Fresnelových zón.* *3. Ochrana sídel a veřejného zdraví* *Hluk: Geometrie katastru ve vztahu k rozptýlené zástavbě (Drunče, Annovice) prakticky neumožňuje dodržení ideálních odstupů 1000–1200 m. Šíření hluku v otevřené krajině by v nočních hodinách pravděpodobně překračovalo hygienické limity.*** *Stroboskopický efekt: Expozice obce vůči hřbetům na západě a jihozápadě vytváří riziko periodického stínění (shadow flicker) pro obytná území.* *4. Krajinný ráz a vizuální dominance* *Vizuální dopad: VTE o výšce 250 m by tvořily nepřiměřenou dominantu narušující horizont a harmonické měřítko okolní kulturní krajiny.* *Památková ochrana: Zásah do dálkových pohledů a krajinného kontextu historických sídel v širším okolí je identifikován jako vysoce rizikový faktor.* *6. Kumulativní vlivy [pozn.: v originále chybí bod 5, číslování přechází přímo na 6]* **Riziko obklíčení:** Při uvažování záměrů v sousedních k.ú. (Bořetín, Hojovice) hrozí obci Drunče efekt vizuálního "sevření". Tato kumulace industriálních prvků vede k nepřijatelné zátěži pro kvalitu života obyvatel.	

<table>
<tr><th>Poř.č.</th><th>Připomínkové místo</th><th>Číslo jednací</th><th>Článek</th><th>AO</th><th>Připomínka</th><th>Vyhodnocení</th></tr>
<tr><td></td><td></td><td></td><td></td><td></td><td>
Závěrečné stanovisko a argumentace:
Lokalita nesplňuje podmínky pro vymezení akcelerační oblasti podle § 4 zákona č. 249/2025 Sb. z následujících důvodů:
Odůvodnění podle § 4 zákona č. 249/2025 Sb.:
Rozpor s § 4 odst. 2 (Významný dopad na životní prostředí a vodu): Lokalita vykazuje kritickou citlivost z hlediska hydrogeologie. Instalace větrných turbín v puklinovém krystaliniku přímo ohrožuje stabilitu a kvalitu zdrojů pitné vody pro obyvatelstvo. Výstavba v tomto území by znamenala významný negativní zásah do vodního hospodářství, což je podle zákona důvodem pro vyloučení z akcelerační zóny.
Rozpor s § 4 odst. 3 (Preference degradovaných ploch před volnou krajinou): Území k.ú. Drunče je tvořeno zachovalou, přírodně cennou volnou krajinou. Zákon č. 249/2025 Sb. vyžaduje, aby byly akcelerační zóny vymezovány přednostně na plochách degradovaných (brownfieldy, výsypky, vytěžené lomy). Zábor nezasažené zemědělské krajiny v Drunči je v přímém rozporu s touto zákonnou prioritou.
Rozpor s § 4 odst. 1 (Ochrana zájmů obrany a bezpečnosti státu): Analýza potvrdila střet se zájmy bezpečnosti státu. Ochranná pásma vojenských radarů a nízkoletových tras v tomto sektoru jsou nadřazena zájmům na rozvoji energetiky. Existence VTE by mohla ohrozit akceschopnost a bezpečnostní standardy AČR.
Doporučení: Lokalitu ponechat v režimu individuálního posuzování (EIA).
Komplexní analýza k.ú. Hojovice
<table>
<tr><th>Faktor</th><th>Hodnocení citlivosti</th><th>Hlavní argument</th></tr>
<tr><td>Podzemní vody</td><td>Vysoká</td><td>Riziko narušení puklinových kolektorů pitné vody pro obec.</td></tr>
<tr><td>Krajinný ráz</td><td>Vysoká</td><td>Narušení horizontů a vizuální dominance v harmonické krajině.</td></tr>
<tr><td>Fauna (ptáci/netopýři)</td><td>Středně vysoká</td><td>Existence migračních koridorů a výskyt čápa černého.</td></tr>
<tr><td>Hluková zátěž</td><td>Vysoká</td><td>Malé odstupové vzdálenosti od obytné zástavby.</td></tr>
<tr><td>Obrana státu</td><td>Vysoká</td><td>Střet se zájmy vojenského letectví a radionavigace.</td></tr>
</table>
1. Environmentální a vodohospodářské limity
Ochrana vod: Vysoké riziko. Podloží tvoří krystalinikum s puklinovou propustností. V k.ú. Hojovice a okolí se nachází systémy mělkých i hlubších vrtů a studní. Hlubinné zakládání patek VTE hrozí narušením hydrogeologického režimu a kontaminací podzemních vod v důsledku stavební činnosti (betonáž, úniky kapalin).
Ochrana přírody: Území je významné jako tahový koridor velkých ptáků. Byl zde potvrzen výskyt a hnízdění čápa černého (Ciconia nigra) a aktivita netopýrů vázaných na blízké lesní komplexy a soustavu rybníků v okolí Černovic.
2. Technické, bezpečnostní a telekomunikační limity
Letecký provoz: Lokalita leží v zájmovém území vojenské správy. Hrozí střet s ochrannými pásmy vojenských radarů a navigačních zařízení (přesah do výškových limitů nad 100 m).
Kritická infrastruktura: Nutné dodržení odstupů od nadzemního vedení VVN a plynovodních tras v širším regionu. Telekomunikace: Evidujeme radioreleové trasy procházející nad katastrem, které vyžadují ochranné koridory (Fresnelovy zóny).
3. Ochrana sídel a veřejného zdraví
Hluk: Při uplatnění standardního odstupu 800–1200 m od intravilánu obce Hojovice a sousedních osad (např. Vlčeves) se využitelná plocha katastru drasticky zmenšuje na neekonomické minimum.
</td><td></td></tr>
</table>

<table>
<tr><th>Poř.č.</th><th>Připomínkové místo</th><th>Číslo jednací</th><th>Článek</th><th>AO</th><th>Připomínka</th><th>Vyhodnocení</th></tr>
<tr><td></td><td></td><td></td><td></td><td></td><td>
Stroboskopický efekt: Vzhledem k pozici obce v údolní poloze vůči potenciálním instalacím na horizontech hrozí v ranních a večerních hodinách významné obtěžování obyvatel kmitáním stínů.
4. Krajinný ráz a vizuální dominance
Vizuální dopad: VTE o výšce 250 m by tvořily dominantu viditelnou z historického jádra Černovic a ovlivnily by dálkové pohledy na krajinný horizont Vysočiny.
Negativní vliv na integritu krajinného rázu, který je definován jako harmonické měřítko sídel a volné krajiny bez industriálních dominant.
5. Kumulativní vlivy
Existuje reálné riziko "obklíčení" obce. V okolních katastrech (Bořetín, Chválkov, Černovice) jsou rovněž zvažovány záměry VTE. Souběh těchto projektů by vedl k nepřijatelné kumulativní zátěži (hlukové i vizuální) pro obyvatele Hojovic.
Závěrečné stanovisko a argumentace:
Lokalita nesplňuje podmínky pro vymezení akcelerační oblasti podle § 4 zákona č. 249/2025 Sb. z následujících důvodů:
Rozpor s § 4 odst. 2 (Významný dopad na ŽP a vodu): Lokalita vykazuje kritickou citlivost v oblasti ochrany vod. Vzhledem k puklinové propustnosti podloží představuje hloubková instalace VTE nepřípustné riziko pro zdroje pitné vody (studny). Dopad na hydrogeologii je v této lokalitě hodnocen jako významný a těžko vratný.
Rozpor s § 4 odst. 3 (Preference degradovaných ploch): K.ú. Hojovice tvoří z převážné části nezastavěnou volnou krajinu (orná půda a lesy). Zákon jasně preferuje vymezení akceleračních zón na degradovaných plochách, výsypkách nebo v průmyslových areálech. Využití této čisté lokality před vyčerpáním možností na degradovaných plochách je v přímém rozporu s touto zásadou.
Rozpor s § 4 odst. 1 (Ochrana zájmů obrany a bezpečnosti): Existují relevantní indicie o střetu s ochrannými pásmy resortu obrany. Vymezení akcelerační zóny bez předchozího souhlasu Ministerstva obrany, pokud jsou dotčeny zájmy bezpečnosti státu a sledování vzdušného prostoru, je podle § 4 nepřípustné.
Doporučení: Lokalitu ponechat v režimu individuálního posuzování (EIA).
Komplexní analýza k.ú. Vlkosovice
<table>
<tr><th>Faktor</th><th>Hodnocení citlivosti</th><th>Hlavní argument</th></tr>
<tr><td>Podzemní vody</td><td>Extrémní</td><td>Puklinová propustnost podloží a přímé ohrožení soukromých studní.</td></tr>
<tr><td>Obrana státu</td><td>Vysoká</td><td>Střet se zájmy vojenského letectví a radiolokačních systémů MO ČR.</td></tr>
<tr><td>Krajinný ráz</td><td>Vysoká</td><td>Narušení harmonického horizontu a vysoká vizuální dominance staveb.</td></tr>
<tr><td>Hluková zátěž</td><td>Vysoká</td><td>Rozptýlená zástavba znemožňuje dodržení bezpečných odstupů.</td></tr>
<tr><td>Ochrana přírody</td><td>Střední</td><td>Střet s migračními trasami čápa černého a aktivitou netopýrů.</td></tr>
</table>
1. Environmentální a vodohospodářské limity
Ochrana vod: KRITICKÝ LIMIT. Geologické podloží tvoří krystalinikum (pararuly) s typickou puklinovou propustností. Vlkosovice jsou přímo závislé na lokálních studních. Hlubinné zakládání patek VTE hrozí nevratným protnutím puklinových cest, což může vést ke ztrátě vody nebo kontaminaci v obecních i soukromých zdrojích pitné vody.
Ochrana přírody: Oblast je součástí migračního koridoru čápa černého (Ciconia nigra) a dravců. Byla potvrzena přítomnost chráněných druhů netopýrů vázaných na blízké lesní porosty a rybniční soustavy, což vyžaduje striktní omezení provozu v nočních hodinách.
</td><td></td></tr>
</table>

<table>
<tr><th>Poř.č.</th><th>Připomínkové místo</th><th>Číslo jednací</th><th>Článek</th><th>AO</th><th>Připomínka</th><th>Vyhodnocení</th></tr>
<tr><td></td><td></td><td></td><td></td><td></td><td>
2. Technické, bezpečnostní a telekomunikační limity
Letecký provoz: Lokalita spadá do zájmového území Ministerstva obrany ČR. Existence vojenských radarových systémů a nízkoletových tras AČR v tomto sektoru představuje zásadní bariéru pro objekty o výšce nad 100 metrů.
Kritická infrastruktura: Nutné dodržení odstupů od nadzemního vedení VVN 110 kV a strategických produktovodů v širším regionu.
Telekomunikace: Nad katastrem procházejí radioreleové trasy, které vyžadují zachování Fresnelových zón (vyloučení instalace v ose spojů).
3. Ochrana sídel a veřejného zdraví
Hluk: Vzhledem k charakteru velmi rozptýleného osídlení (Vlkosovice a blízké samoty) je vymezení ploch s odstupem 1000–1200 m od zástavby prakticky nemožné bez úplného vytlačení VTE mimo katastr.
Stroboskopický efekt: Modelace indikuje riziko periodického stínění pro obytnou zástavbu v ranních a podvečerních hodinách vzhledem k orientaci hřbetů.
4. Krajinný ráz a vizuální dominance
Vizuální dopad: VTE o výšce 250 m by tvořily extrémní industriální dominantu narušující horizont a měřítko okolní harmonické krajiny.
Památková ochrana: NPÚ upozorňuje na negativní vliv na dálkové pohledy k historickým dominantám v okolí Černovic a narušení celistvého krajinného kontextu.
5. Kumulativní vlivy
Riziko obklíčení: Při existenci záměrů v okolních k.ú. (Hojovice, Dobešov, Černovice) hrozí obci Vlkosovice vizuální sevření, což vede k nepřijatelné psychologické zátěži obyvatel a devalvaci rekreačního potenciálu území.
Závěrečné stanovisko a argumentace:
Lokalita nesplňuje podmínky pro vymezení akcelerační oblasti podle § 4 zákona č. 249/2025 Sb. z následujících důvodů:
Odůvodnění podle § 4 zákona č. 249/2025 Sb.:
Rozpor s § 4 odst. 2 (Významný dopad na ŽP a vodu): Lokalita vykazuje kritickou citlivost z hlediska hydrogeologie. Instalace větrných turbín v krystaliniku s puklinovou propustností přímo ohrožuje stabilitu a kvalitu zdrojů pitné vody pro obyvatelstvo. Tento dopad je podle zákona hodnocen jako významný a nepřijatelný pro automatické vymezení akcelerační zóny.
Rozpor s § 4 odst. 3 (Preference degradovaných ploch): Území k.ú. Vlkosovice je tvořeno vysoce hodnotnou volnou krajinou s vysokým podílem zemědělské a lesní půdy. Zákon o urychlení OZE vyžaduje, aby byly akcelerační zóny přednostně vymezovány na plochách degradovaných (brownfieldy, výsypky, vytěžené lomy). Zábor nezasažené volné krajiny v tomto katastru je v přímém rozporu s touto zákonnou prioritou.
Rozpor s § 4 odst. 1 (Ochrana zájmů obrany a bezpečnosti státu): Analýza potvrdila kritický střet se zájmy bezpečnosti státu. Ochranná pásma vojenských radarů a nízkoletových tras v tomto sektoru jsou nadřazena zájmům na rozvoji energetiky. Existence VTE by v této lokalitě ohrozila akceschopnost a bezpečnostní standardy Armády ČR.
Doporučení: Lokalitu ponechat v režimu individuálního posuzování (EIA).
Komplexní analýza k.ú. Dobešov
<table>
<tr><th>Faktor</th><th>Hodnocení citlivosti</th><th>Hlavní argument</th></tr>
<tr><td>Podzemní vody</td><td>Extrémní</td><td>Puklinová propustnost podloží a přímé ohrožení zdrojů pitné vody.</td></tr>
<tr><td>Obrana státu</td><td>Vysoká</td><td>Střet se zájmy vojenského letectví a radiolokačních systémů MO ČR.</td></tr>
<tr><td>Krajinný ráz</td><td>Vysoká</td><td>Vizuální dominance staveb v členitém a pohledově exponovaném terénu.</td></tr>
</table>
</td><td></td></tr>
</table>

Poř.č.	Připomínkové místo	Číslo jednací	Článek	AO	Připomínka	Vyhodnocení

Hluková zátěž	Vysoká	Specifické šíření hluku v údolí a malá vzdálenost od zástavby.
Ochrana bioty	Středně vysoká	Střet s migračními koridory chráněných druhů (čáp černý, netopýři).

1. Environmentální a vodohospodářské limity
Ochrana vod: **KRITICKÝ LIMIT.** Podloží tvoří krystalinikum s vysokou puklinovou propustností. V k.ú. Dobešov a blízkém okolí (Panské Mlýny) existuje vysoká závislost na hlubinných i mělkých vrtech. Hlubinné zakládání větrných elektráren představuje neúměrné riziko narušení puklinových systémů, což může vést k nevratné kontaminaci nebo ztrátě zdrojů pitné vody pro obec.
Ochrana přírody: Detekován střet s migračním koridorem čápa černého a dravců. Byla potvrzena přítomnost netopýrů využívajících místní lesní komplexy. **Území plní funkci biokoridoru regionálního významu.**
2. Technické, bezpečnostní a telekomunikační limity
Letecký provoz: Lokalita zasahuje do zájmového území Ministerstva obrany ČR. **Ochranná pásma vojenských radarů a nízkoletové trasy jsou v přímém konfliktu se stavbami o výšce nad 100 metrů, což ohrožuje bezpečnost letového provozu AČR.**
Kritická infrastruktura: Nutné dodržení odstupů od nadzemního vedení VVN 110 kV a regionálních plynovodů. Telekomunikace: Nad katastrem procházejí radioreleové spoje; výstavba by vyžadovala ochranu Fresnelových zón.
3. Ochrana sídel a veřejného zdraví
Hluk: Členitý terén a poloha obce Dobešov v údolní poloze pod hřbety zvyšuje riziko šíření hluku. Dodržení odstupů 1000–1200 m od souvislé zástavby je vzhledem k morfologii terénu a fragmentaci pozemků velmi problematické.
Stroboskopický efekt: Expozice obce vůči hřbetům na jihozápadě vytváří vysoké riziko obtěžování obyvatel kmitajícím stínem během odpoledních a podvečerních hodin.
4. Krajinný ráz a vizuální dominance
Vizuální dopad: VTE o výšce 250 m by tvořily dominantu, která by zcela potlačila měřítko okolní krajiny a narušila pohledové osy směrem k historickým dominantám v okolí Černovic.
Památková ochrana: **Zásah do dálkových pohledů a krajinného kontextu tradičních sídel hodnocen jako vysoce rizikový.**
5. Kumulativní vlivy
Riziko obklíčení: Při existenci dalších záměrů v okolních k.ú. (např. Vlčeves, Černovice) hrozí obci Dobešov vizuální sevření průmyslovými prvky, což vede k nepřijatelné zátěži pro obyvatelstvo a snížení rekreační hodnoty území.
Závěrečné stanovisko a argumentace:
Lokalita nesplňuje podmínky pro vymezení akcelerační oblasti podle § 4 zákona č. 249/2025 Sb. z následujících důvodů:
Rozpor s § 4 odst. 2 (Významný dopad na životní prostředí a vodu): Lokalita vykazuje kritickou citlivost z hlediska hydrogeologie. Instalace větrných turbín v puklinovém krystaliniku přímo ohrožuje stabilitu a kvalitu zdrojů pitné vody pro obyvatelstvo. Tento dopad je podle zákona hodnocen jako významný a nepřijatelný pro automatické vymezení v akcelerační zóně, kde je vyžadován minimální dopad na ŽP.
Rozpor s § 4 odst. 3 (Preference degradovaných ploch): **Území k.ú. Dobešov je tvořeno vysoce hodnotnou volnou krajinou s vysokým podílem lesních a zemědělských ploch. Zákon o urychlení OZE vyžaduje, aby byly akcelerační zóny přednostně vymezovány na plochách degradovaných (brownfieldy, výsypky, lomy). Zábor nezasažené volné krajiny v tomto katastru je v přímém rozporu s touto zákonnou prioritou.**
Rozpor s § 4 odst. 1 (Ochrana zájmů obrany a bezpečnosti státu): Analýza potvrdila kritický střet se zájmy bezpečnosti státu. **Ochranná pásma vojenských radarů a nízkoletových tras v tomto sektoru jsou nadřazena zájmům na rozvoji energetiky.** Existence VTE by v této lokalitě ohrozila akceschopnost a bezpečnostní standardy Armády ČR.
Doporučení: Lokalitu ponechat v režimu individuálního posuzování (EIA).

Komplexní analýza k.ú. Psárov

Faktor	Hodnocení citlivosti	Hlavní argument
Podzemní vody	Extrémní	Puklinová propustnost podloží a ohrožení zdrojů pitné vody pro obec.
Obrana státu	Vysoká	Střet se zájmy vojenského letectví a radiolokačních systémů MO ČR.
Krajinný ráz	Vysoká	Nepřiměřená vizuální dominance a narušení horizontů v harmonické krajině.
Hluková zátěž	Vysoká	Rozptýlená zástavba a nedodržení bezpečných odstupových vzdáleností.
Ochrana fauny	Střední	Střet s migračními koridory čápa černého a netopýrů.

1. Environmentální a vodohospodářské limity
Ochrana vod: **KRITICKÝ LIMIT.** Podloží tvoří krystalinikum s vysokou puklinovou propustností. V k.ú. Psárov a Tříklasovice existuje přímá závislost lokálních studní na hydrogeologické stabilitě puklinových kolektorů. Hlubinné zakládání patek VTE (vrtání/betonáž) představuje neúměrné riziko pro narušení hladiny podzemní vody a ohrožení zásobování obyvatel pitnou vodou.
Ochrana přírody: Detekován střet s migračním koridorem čápa černého a dravců. **Byla potvrzena** přítomnost netopýrů vázaných na blízké lesní porosty, což vyžaduje striktní omezení provozu v nočních hodinách.
2. Technické, bezpečnostní a telekomunikační limity
Letecký provoz: Území zasahuje do zájmového prostoru Ministerstva obrany ČR. **Existence vojenských radarových systémů a nízkoletových tras v regionu představuje zásadní bariéru pro stavby o výšce nad 100 m.**
Kritická infrastruktura: Nutné dodržení odstupů od nadzemního vedení VVN 110 kV a regionálních plynovodů. Telekomunikace: Nad katastrem procházejí radioreleové spoje; výstavba by vyžadovala ochranné koridory (Fresnelovy zóny).
3. Ochrana sídel a veřejného zdraví
Hluk: Vzhledem k rozdrobené zástavbě (Psárov, Tříklasovice) a reliéfu terénu je prakticky nemožné vymezit plochy s odstupem 1000–1200 m. Akustický tlak by v nočních hodinách mohl přesahovat zákonné limity.
Stroboskopický efekt: Expozice obce vůči hřbetům na jihozápadě vytváří riziko periodického stínění pro obytná území v ranních i odpoledních hodinách.
4. Krajinný ráz a vizuální dominance
Vizuální dopad: VTE o výšce 250 m by tvořily extrémní dominantu narušující horizont a harmonické měřítko okolní venkovské krajiny.
Památková ochrana: **Zásah do dálkových pohledů a krajinného kontextu historických sídel v širším okolí je identifikován jako vysoce rizikový faktor.**
5. Kumulativní vlivy
Riziko obklíčení: Při uvažování záměrů v sousedních k.ú. (Březina, Mlýny, Chrbonín) hrozí obci Psárov efekt vizuálního "sevření". Tato kumulace průmyslových prvků v krajině vede k nepřijatelné zátěži pro obyvatelstvo.
Závěrečné stanovisko a argumentace:
Lokalita nesplňuje podmínky pro vymezení akcelerační oblasti podle § 4 zákona č. 249/2025 Sb. z následujících důvodů:
Rozpor s § 4 odst. 2 (Významný dopad na životní prostředí a vodu): Lokalita vykazuje nepřijatelné riziko pro hydrogeologii. Instalace větrných turbín v puklinovém krystaliniku přímo ohrožuje stabilitu a kvalitu zdrojů pitné vody pro obyvatelstvo. Výstavba v tomto území by znamenala významný negativní zásah do vodního režimu, což je podle zákona důvodem pro vyloučení z akcelerační zóny.
Rozpor s § 4 odst. 3 (Preference degradovaných ploch před volnou krajinou): Území k.ú. Psárov tvoří zachovalá, přírodně cenná volná krajina s vysokou estetickou hodnotou. **Zákon č. 249/2025 Sb. striktně**

<table>
<tr><th>Poř.č.</th><th>Připomínkové místo</th><th>Číslo jednací</th><th>Článek</th><th>AO</th><th>Připomínka</th><th>Vyhodnocení</th></tr>
<tr><td></td><td></td><td></td><td></td><td></td><td>
vyžaduje přednostní vymezování akceleračních zón na plochách degradovaných (brownfieldy, výsypky, lomy). Využití volné zemědělské krajiny v tomto katastru je v přímém rozporu s touto zákonnou prioritou.
Rozpor s § 4 odst. 1 (Ochrana zájmů obrany a bezpečnosti státu): Analýza prokázala kritický střet se zájmy bezpečnosti státu. Ochranná pásma vojenských radarů a nízkoletových tras Ministerstva obrany ČR jsou v tomto sektoru nadřazena zájmům na rozvoji energetiky. Existence VTE by mohla ohrozit akceschopnost a bezpečnostní standardy AČR.
Doporučení: Lokalitu ponechat v režimu individuálního posuzování (EIA).
Komplexní analýza k.ú. Tříklasovice (obec Psárov)
<table>
<tr><th>Faktor</th><th>Hodnocení citlivosti</th><th>Hlavní argument</th></tr>
<tr><td>Podzemní vody</td><td>Extrémní</td><td>Puklinová propustnost podloží a ohrožení zdrojů pitné vody pro obec. Riziko ztráty vody ve studních.</td></tr>
<tr><td>Obrana státu</td><td>Vysoká</td><td>Střet s radiolokačními zájmy Armády ČR a nízkými letovými hladinami.</td></tr>
<tr><td>Krajinný ráz</td><td>Vysoká</td><td>Nepřiměřená vizuální dominance a narušení horizontů v harmonické krajině.</td></tr>
<tr><td>Hluková zátěž</td><td>Vysoká</td><td>Členitý terén a malá vzdálenost od obytné</td></tr>
</table>
zástavby.
1. Environmentální a vodohospodářské limity
Ochrana vod: Toto je kritický bod. Území leží na krystaliniku s puklinovou propustností. Výstavba základových patek (tisíce tun betonu) a související hloubkové vrty pro uzemnění představují riziko pro režim podzemních vod, které napájejí obecní studny a místní zdroje pitné vody. Existuje zde vysoké riziko nevratného přetětí hydrogeologických struktur.
Ochrana přírody: Oblast je migračním koridorem velkých dravců a čápa černého, který hnízdí v okolních lesních komplexech. Vysoká aktivita netopýrů v údolích vodotečí vyžaduje striktní stop-management, což výrazně snižuje efektivitu OZE.
2. Technické, bezpečnostní a telekomunikační limity
Letecký provoz: Území zasahuje do zájmových území vojenské správy. Vzhledem k výškám moderních věží (celková výška až 250 m) dochází ke střetu s ochranným pásmem vojenského radaru a trasami pro lety v nízkých hladinách.
Kritická infrastruktura: Nutnost dodržení odstupů od vedení VVN a regionálních biokoridorů omezuje umístitelnost na zbytkové parcele.
3. Ochrana sídel a veřejného zdraví
Hluk: Členitý terén Tříklasovic funguje jako přirozený zesilovač. Akustické studie naznačují, že při dodržení limitu pro noční hluk by musely být turbíny umístěny minimálně 1100 m od souvislé zástavby, což v rámci k.ú. prakticky eliminuje využitelné plochy.
Stroboskopický efekt: Vzhledem k východní a západní orientaci svahů nad obcí by docházelo k významnému obtěžování obyvatel kmitáním stínů v ranních a večerních hodinách.
4. Krajinný ráz a vizuální dominance
Lokalita se vyznačuje vysokou hodnotou krajinného rázu s dochovanou strukturou polní a lesní držby. VTE by představovaly nepřiměřenou vertikální dominantu, která by pohledově degradovala historické horizonty a potlačila význam místních sakrálních dominant.
5. Kumulativní vlivy
Existuje reálné riziko efektu obklíčení. S ohledem na záměry v sousedních katastrech by Tříklasovice byly sevřeny technologickými celky ze dvou světových stran, což je nepřípustné pro zachování kvality života v sídle.
Závěrečné stanovisko a argumentace:
</td><td></td></tr>
</table>

<table>
<tr><th>Poř.č.</th><th>Připomínkové místo</th><th>Číslo jednací</th><th>Článek</th><th>AO</th><th>Připomínka</th><th>Vyhodnocení</th></tr>
<tr><td></td><td></td><td></td><td></td><td></td><td>
Lokalita nesplňuje podmínky pro vymezení akcelerační oblasti podle § 4 zákona č. 249/2025 Sb. z následujících důvodů:
Rozpor s § 4 odst. 2: Realizace záměru v této lokalitě představuje významný negativní dopad na životní prostředí, zejména na režim podzemních vod. Vzhledem k citlivosti hydrogeologického podloží (krystalinika) nelze vyloučit trvalé poškození zdrojů pitné vody pro obyvatelstvo, což je v přímém rozporu se zákonným požadavkem na ochranu složek ŽP.
Rozpor s § 4 odst. 3: Zákon striktně vyžaduje preferenci degradovaných ploch (brownfieldy, výsypky, území s nízkou ekologickou hodnotou). K.ú. Tříklasovice je tvořeno hodnotnou volnou krajinou s vysokou biodiverzitou, jejíž zábor pro průmyslovou výrobu energie je v rozporu s principem prioritního využívání narušených území.
Rozpor s § 4 odst. 1: Území koliduje se zájmy obrany a bezpečnosti státu. Výstavba vysokých větrných elektráren v této lokalitě by narušila funkčnost vojenských sledovacích systémů a bezpečnost letového provozu, což jsou chráněné zájmy, které mají dle zákona přednost před rozvojem OZE.
Doporučení: Lokalitu ponechat v režimu individuálního posuzování (EIA).
Komplexní analýza k.ú. Chválkov (obec Mnich)
<table>
<tr><th>Faktor</th><th>Hodnocení citlivosti</th><th>Hlavní argument</th></tr>
<tr><td>Podzemní vody</td><td>Extrémní</td><td>Puklinová propustnost krystalinika; riziko nevratné ztráty vody ve studnách.</td></tr>
<tr><td>Obrana státu</td><td>Vysoká</td><td>Střet se zájmy vojenského letectví a radiolokačních systémů MO ČR.</td></tr>
<tr><td>Krajinný ráz</td><td>Vysoká</td><td>Narušení harmonického horizontu Vysočiny a vysoká vizuální dominance.</td></tr>
<tr><td>Hluková zátěž</td><td>Vysoká</td><td>Malá vzdálenost od obytné zástavby a rozptýlených samot.</td></tr>
<tr><td>Ochrana bioty</td><td>Střední</td><td>Střet s migračními koridory čápa černého a netopýrů.</td></tr>
</table>
1. Environmentální a vodohospodářské limity
Ochrana vod: KRITICKÉ RIZIKO. Podloží je tvořeno krystalinikem s vysokou puklinovou propustností. Obec Chválkov je přímo závislá na soustavě obecních i soukromých studní. Hlubinné zakládání patek VTE (vrtání/pilotáž) představuje neúměrné riziko pro hydrogeologickou stabilitu, protnutí zvodněných puklin a nevratnou ztrátu pitné vody pro obyvatelstvo.
Ochrana přírody: Detekován střet s migračním koridorem čápa černého a dravců. Byla potvrzena vysoká aktivita netopýrů vázaných na blízké lesní celky a rybniční soustavy. Lokalita vykazuje vysokou biologickou diverzitu vyžadující individuální posouzení.
2. Technické, bezpečnostní a telekomunikační limity
Letecký provoz: Lokalita zasahuje do zájmového území Ministerstva obrany ČR. Ochranná pásma vojenských radarů a nízkoletové navigační trasy jsou v přímém konfliktu s výškovými objekty nad 100 m.
Kritická infrastruktura: Nutné dodržení pádových vzdáleností od regionálních rozvodů elektřiny a plynu.
Telekomunikace: Nad katastrem procházejí radioreleové spoje; výstavba by vyžadovala ochranu Fresnelových zón.
3. Ochrana sídel a veřejného zdraví
Hluk: Geometrie katastru a poloha obce Chválkov a osady Rutov prakticky neumožňuje dodržení ideálních odstupů 1000–1200 m. Členitost terénu navíc může způsobovat specifické šíření hluku a jeho zesílení v údolních polohách.
Stroboskopický efekt: Expozice sídel vůči hřbetům na jihozápadě vytváří riziko periodického stínění pro obytná území v odpoledních a večerních hodinách.
</td><td></td></tr>
</table>

Poř.č.	Připomínkové místo	Číslo jednací	Článek	AO	Připomínka	Vyhodnocení
					4. Krajinný ráz a vizuální dominance Vizuální dopad: VTE o výšce 250 m by tvořily extrémní dominantu narušující horizont a měřítko okolní harmonické krajiny. Památková ochrana: **Zásah do dálkových pohledů a krajinného kontextu historických sídel v širším okolí je identifikován jako vysoce rizikový faktor.** **5. Kumulativní vlivy** **Riziko obklíčení: Při existenci záměrů v sousedních k.ú. (Dobešov, Vlkosovice) hrozí obci Chválkov vizuální sevření průmyslovými prvky, což vede k nepřijatelné zátěži pro obyvatelstvo a devalvaci rekreační hodnoty území.** **Závěrečné stanovisko a argumentace:** **Lokalita nesplňuje podmínky pro vymezení akcelerační oblasti podle § 4 zákona č. 249/2025 Sb. z následujících důvodů:** Odůvodnění podle § 4 zákona č. 249/2025 Sb.: Rozpor s § 4 odst. 2 (Významný dopad na životní prostředí a vodu): Lokalita vykazuje kritickou citlivost z hlediska hydrogeologie. Puklinová povaha krystalinika v k.ú. Chválkov neumožňuje bezpečnou hloubkovou instalaci patek VTE bez přímého ohrožení zdrojů pitné vody pro obyvatelstvo. Tento dopad je podle zákona hodnocen jako významný a nepřijatelný pro režim zrychleného řízení v akcelerační zóně. Rozpor s § 4 odst. 3 (Preference degradovaných ploch před volnou krajinou): Území k.ú. Chválkov je tvořeno zachovalou, přírodně cennou volnou krajinou. Zákon č. 249/2025 Sb. vyžaduje, aby byly akcelerační zóny přednostně vymezovány na plochách degradovaných (brownfieldy, výsypky, lomy). Zábor nezasažené zemědělské a lesní krajiny v tomto katastru je v přímém rozporu s touto zákonnou prioritou. Rozpor s § 4 odst. 1 (Ochrana zájmů obrany a bezpečnosti státu): Analýza prokázala kritický střet se zájmy bezpečnosti státu. Ochranná pásma vojenských radarů a nízkoletových tras v tomto sektoru jsou nadřazena zájmům na rozvoji energetiky. Existence VTE by v této lokalitě ohrozila akceschopnost a bezpečnostní standardy Armády ČR. Doporučení: Lokalitu ponechat v režimu individuálního posuzování (EIA). **Shrnutí:** Hodnocení MŽP je zcela jednoznačné, přesto Ministerstvo pro místní rozvoj zahrnulo lokalitu do návrhu Změny č. 2 URP. Takový postup je naprosto protiprávní. Požaduji, aby tato shora uvedená připomínka byla samostatně a s řádným odůvodněním vypořádána. **Závěr:** Navrhuje se vyřazení akcelerační oblasti AOV47 – Bukovec z návrhu. **VII. ROZPOR NÁVRHU ZMĚNY Č. 2 ÚZEMNÍHO ROZVOJOVÉHO PLÁNU ČR A NÁVRHU ÚZEMNÍHO OPATŘENÍ O VYMEZENÍ AOV Č. 47 BUKOVEC A DOKUMENTACE SEA VČETNĚ JEJICH ODŮVODNĚNÍ S PRÁVNÍMI PŘEDPISY ČESKÉ REPUBLIKY A S JUDIKATUROU NEJVYŠŠÍHO SPRÁVNÍHO SOUDU** **7.1 Rozpor se zákonem č. 249/2025 Sb., o urychlení využívání obnovitelných zdrojů energie** Vymezení akcelerační oblasti AOV47 – Bukovec neodpovídá podmínkám stanoveným ust. § 4 odst. 2 a odst. 3 zákona č. 249/2025 Sb., o urychlení využívání obnovitelných zdrojů energie, zejména požadavku, aby akcelerační oblasti byly vymezovány v územích s nízkým konfliktním potenciálem **a bez významných dopadů na složky životního prostředí a bezpečnost státu.** Vymezení akcelerační oblasti AOV47 – Bukovec neodpovídá dále požadavku v ust. § 8 odst. 1 cit. zákona, které tento předpis stanovuje k vyhodnocení vlivů předmětného územního opatření na udržitelný rozvoj území. Jestliže je zřejmé, že podklady pro územní opatření jsou nepravdivé, neúplné nebo zkreslené v rozporu s metodikou MŽP, je třeba vydat úkony (tj. úkony JES) na projektové úrovni tak, aby bylo naplněno ust. 3 odst. 2 stavebního zákona. Stejně tak je třeba nahlížet na ust. § 27 odst. 2 ZOZE. Jestliže hodnocení (H 67) podle ust. § 67 zákona o ochraně přírody se má provést při vysoké pravděpodobnosti změny okolností v AO (tj. změny skutkového stavu, který je základem pro posouzení účinků záměru na zákonem chráněný zájem), **tím spíš je třeba H 67 požadovat v případě, v němž skutkový stav v AO nebyl zjištěn vůbec nebo nebyl zjištěn tak, aby se rovnocenně s projektovými záměry dala aplikovat ust. § 4 odst. 2, § 5b, § 12 odst. 2 a § 56 zákona o ochraně přírody.** Obdobně poukazuje podatel na ust. § 28 odst. 1 písmeno b) ZOZE, není-li ekologická citlivost území adekvátně vyhodnocena, **tak že nelze vyloučit významný nepříznivý vliv na životní prostředí, bylo by bez dalšího třeba postupovat podle ust. § 28 odst. 5 ZOZE.**	

Poř.č.	Připomínkové místo	Číslo jednací	Článek	AO	Připomínka	Vyhodnocení
					V případě AOV47 – Bukovec se jedná o území, které vykazuje **zásadní a vysoce konfliktní** střety s ochranou vodních zdrojů, zemědělského půdního fondu, lesních porostů a biodiverzity. Dokumentace současně sama připouští existenci negativních vlivů, které mají být řešeny až v navazujících řízeních. Takový postup je v rozporu se smyslem a účelem zákona, který předpokládá, že akcelerační oblasti budou předem vymezeny v lokalitách, kde lze dopady považovat za minimální a předvídatelné. Viz citace ZOZE: § 4 *Kritéria pro vymezení akcelerační oblasti* *(1) Akcelerační oblast se vymezuje v nezbytné oblasti vymezené pro využití stejného druhu obnovitelného zdroje energie. Akcelerační oblast nelze vymezit na území evropsky významné lokality, ptačí oblasti a zvláště chráněného území a na území, které stanoví vláda nařízením s ohledem na ochranu životního prostředí, státní památkovou péči, obranu a bezpečnost státu, lázeňství, letectví nebo veřejnou meteorologickou službu.* *(2) Akcelerační oblast se vymezuje tak, aby záměry pro využití obnovitelného zdroje energie, pro který je tato oblast vymezována, neměly s ohledem na limity využití území významný dopad zejména na životní prostředí a zájmy obrany a bezpečnosti státu.* *(3) Při vymezování akcelerační oblasti se upřednostňují umělé a zastavěné plochy, jako jsou dopravní infrastruktura a její blízké okolí, parkoviště, zemědělské stavby a stavby pro průmysl včetně nádvoří, skládky, území narušená povrchovou těžbou, kde ještě nebyla zahájena rekultivace, umělé vodní útvary, případně objekty technické vodohospodářské infrastruktury, a dále znehodnocená půda, kterou nelze využívat pro zemědělství.* § 8 *Vyhodnocení vlivů na udržitelný rozvoj území* *(1) Vyhodnocení vlivů na udržitelný rozvoj území (dále jen "vyhodnocení vlivů") obsahuje podrobnosti potřebné ke stanovení podmínek a zmírňujících opatření pro povolení, provedení nebo užívání záměrů pro využití obnovitelného zdroje energie v územním opatření. Podrobnější požadavky podle § 10i zákona o posuzování vlivů na životní prostředí uvedené ve stanovisku podle § 89 odst. 3 stavebního zákona nesmí vyžadovat podrobnosti náležející svým obsahem navazující územně plánovací dokumentaci nebo rozhodnutí, s výjimkou požadavků vztahujících se k podmínkám a zmírňujícím opatřením podle věty první.* *(2) Na obsah a strukturu vyhodnocení vlivů územního opatření se použije přiměřeně příloha č. 4 stavebního zákona.* *(3) Ustanovení § 10e odst. 5 zákona o posuzování vlivů na životní prostředí se použije při pořizování územně plánovací dokumentace a územních opatření pro akcelerační oblasti obdobně.* § 27 *Doplnění žádosti o jednotné environmentální stanovisko* *(1) Do 10 pracovních dnů ode dne podání jinak bezvadné žádosti o vydání jednotného environmentálního stanoviska pro záměr pro využití obnovitelného zdroje energie v akcelerační oblasti může příslušný orgán vyzvat žadatele k poskytnutí doplňujících informací týkajících se souladu záměru s podmínkami a zmírňujícími opatřeními z oblasti ochrany životního prostředí stanovenými v územním opatření nebo v územním plánu podle § 22; výzvu příslušný orgán odůvodní a stanoví v ní žadateli přiměřenou lhůtu.* *(2) Je-li vysoce pravděpodobné, že v akcelerační oblasti došlo v době od vydání územního opatření nebo územního plánu podle § 22 k podstatné změně okolností, a může-li tato změna okolností vést k závažnému zásahu, který by se mohl dotknout zájmů chráněných podle částí druhé, třetí a páté zákona o ochraně přírody a krajiny, může příslušný orgán do 10 pracovních dnů ode dne podání bezvadné žádosti o jednotné environmentální stanovisko pro záměr pro využití obnovitelného zdroje energie v akcelerační oblasti vydat odůvodněné stanovisko podle § 67 zákona o ochraně přírody a krajiny, ve kterém vymezí rozsah požadovaného hodnocení.* *(3) Po dobu od vydání odůvodněného stanoviska podle odstavce 2 do předložení hodnocení podle § 67 zákona o ochraně přírody a krajiny žadatelem lhůty pro vydání jednotného environmentálního stanoviska a lhůty uvedené v § 28 neběží. Součástí hodnocení je návrh podmínek a zmírňujících opatření v rozsahu nově zjištěných skutečností.* *(4) Nevydá-li příslušný orgán ve lhůtě podle odstavce 2 odůvodněné stanovisko, hodnocení podle § 67 zákona o ochraně přírody a krajiny se neprovádí.* § 28 *Posouzení podmínek pro výjimku z posouzení vlivů záměru na životní prostředí*	

Poř.č.	Připomínkové místo	Číslo jednací	Článek	AO	Připomínka	Vyhodnocení
					(1) Jedná-li se o záměr pro využití obnovitelného zdroje energie v akcelerační oblasti, který podléhá posuzování vlivů podle zákona o posuzování vlivů na životní prostředí, příslušný orgán posoudí, zda je *a) záměr předmětem posuzování vlivů na životní prostředí přesahujících hranice České republiky podle § 11 odst. 1 písm. a) nebo b) zákona o posuzování vlivů na životní prostředí a* *b) s ohledem na ekologickou citlivost území, v němž se nachází, vysoce pravděpodobné, že záměr pro využití obnovitelného zdroje energie povede k významným nepříznivým vlivům na životní prostředí nebo veřejné zdraví, které nebyly zjištěny při pořizování územního opatření a které nelze vyloučit dodatečnými podmínkami a zmírňujícími opatřeními navrženými žadatelem nebo postupem podle § 27 odst. 3 ve spojení s § 30 odst. 1.* *(2) V případě potřeby zašle příslušný orgán žádost o vyjádření příslušnému úřadu. Příslušný úřad vydá vyjádření bez zbytečného odkladu, nejpozději do konce lhůty stanovené příslušným orgánem, a uvede v něm, zda se jedná o záměr, který podléhá posuzování vlivů podle zákona o posuzování vlivů* *na životní prostředí, a zda jsou ve vztahu k záměru dány okolnosti podle odstavce 1. Tento postup se nepoužije v případě, je-li příslušný orgán současně příslušným úřadem.* *(3) V případě potřeby zašle příslušný orgán žádost orgánu ochrany přírody za účelem vydání stanoviska podle § 45i odst. 1 zákona o ochraně přírody a krajiny. Orgán ochrany přírody vydá stanovisko bez zbytečného odkladu, nejpozději do konce lhůty stanovené příslušným orgánem. Tento postup se nepoužije v případě, je-li příslušný orgán současně orgánem ochrany přírody příslušným podle zákona o ochraně přírody a krajiny.* *(4) V případě potřeby zašle příslušný orgán žádost o vyjádření orgánu ochrany veřejného zdraví. Orgán ochrany veřejného zdraví vydá vyjádření bez zbytečného odkladu, nejpozději do konce lhůty stanovené příslušným orgánem, a uvede v něm, zda jsou z hlediska jeho působnosti ve vztahu k záměru dány okolnosti podle odstavce 1 písm. b).* *(5) Je-li dána některá z okolností podle odstavce 1, příslušný orgán vydá do 45 dnů ode dne podání bezvadné žádosti o jednotné environmentální stanovisko nebo ode dne doručení doplňujících informací podle § 27 odst. 1, jsou-li příslušným orgánem vyžádány, rozhodnutí o tom, že záměr pro využití obnovitelného zdroje energie podléhá posouzení vlivů záměru na životní prostředí. Je-li záměrem pro využití obnovitelného zdroje energie stavba, soubor staveb nebo zařízení pro výrobu energie z obnovitelného zdroje energie s celkovým instalovaným výkonem nižším než 150 kW nebo jedná-li se o modernizaci stavby nebo zařízení pro výrobu energie z obnovitelného zdroje energie, vydá příslušný orgán rozhodnutí podle věty první do 30 dnů.* *(6) Nevydá-li příslušný orgán ve lhůtě podle odstavce 5 rozhodnutí o tom, že záměr pro využití obnovitelného zdroje energie podléhá posouzení vlivů záměru na životní prostředí, pak platí, že tento záměr nepodléhá posouzení vlivů na životní prostředí. Rozhodnutí podle § 7 odst. 6 zákona o posuzování vlivů na životní prostředí se v tomto případě nevydává a ustanovení § 45i odst. 2 až 8 zákona o ochraně přírody a krajiny se nepoužije.* Návrh řešení: Doplnit vyhodnocení SEA a návrh a odůvodnění předmětného územního opatření do souladu s připomínkami v oddíle 6. tohoto podání a tedy ho uvést do souladu s výše uvedenými zákonnými ustanoveními. Pokud nebude možné uvedené nedostatky objektivně a přezkoumatelně odstranit, požaduji vypuštění akcelerační oblasti AOV47 – Bukovec a souvisejícího územního opatření z návrhu Změny č. 2 Územního rozvojového plánu ČR. Požaduji, aby tato shora uvedená připomínka byla samostatně a s řádným odůvodněním vypořádána. **7.2 Rozpor se zákonem č. 100/2001 Sb., o posuzování vlivů na životní prostředí** Vyhodnocení vlivů návrhu Změny č. 2 Územního rozvojového plánu České republiky na udržitelný rozvoj území (SEA) **neobsahuje všechny náležitosti požadované zákonem č. 100/2001 Sb., o posuzování vlivů na životní prostředí, zejména stanovené v § 2 a § 5 cit. zákona.** Zejména chybí **řádné vyhodnocení kumulativních a synergických vlivů** v širším území, dále chybí **dostatečné posouzení vlivů na zvláště chráněné druhy, na migrační prostupnost krajiny a na obyvatelstvo.** Dokumentace rovněž **neobsahuje variantní řešení**, které by umožnilo porovnání méně konfliktních lokalit. Bez těchto podkladů **nelze učinit kvalifikovaný závěr o vlivech** návrhu na životní prostředí, a dokumentace je proto neúplná a nepřezkoumatelná. Dále podle zákona č. 100/2001 Sb., o posuzování vlivů na životní prostředí, musí být vlivy koncepce na obyvatelstvo a veřejné zdraví objektivně vyhodnoceny již na úrovni SEA. Nelze připustit, aby byly zásadní	

Poř.č.	Připomínkové místo	Číslo jednací	Článek	AO	Připomínka	Vyhodnocení
					otázky ochrany veřejného zdraví teprve dodatečně zjišťovány až v navazujících řízeních, pokud právě jejich výsledky mohou zásadním způsobem ovlivnit přijatelnost celé akcelerační oblasti. Viz citace zákona: § 2 *Rozsah posuzování* *Posuzují se vlivy na obyvatelstvo a veřejné zdraví a vlivy na životní prostředí, zahrnující vlivy na živočichy a rostliny, ekosystémy, biologickou rozmanitost, půdu, vodu, ovzduší, klima a krajinu,* *přírodní zdroje, hmotný majetek a kulturní dědictví, vymezené zvláštními právními předpisy a na jejich vzájemné působení a souvislosti. Vlivy na biologickou rozmanitost se posuzují se zvláštním zřetelem na evropsky významné druhy, ptáky a evropská stanoviště.* § 5 *Způsob posuzování vlivů záměru na životní prostředí* *(1) Posuzování zahrnuje zjištění, popis, posouzení a vyhodnocení předpokládaných přímých a nepřímých významných vlivů provedení i neprovedení záměru na životní prostředí.* *(2) V dlouhodobém záměru se jeho jednotlivé etapy posuzují samostatně a v kontextu vlivů záměru jako celku.* *(3) Při posuzování záměru se hodnotí vlivy na životní prostředí při jeho přípravě, provádění, provozování i jeho případné ukončení, popřípadě důsledky jeho likvidace a dále sanace nebo rekultivace území, pokud povinnost sanace nebo rekultivace stanoví zvláštní právní předpis. Posuzují se vlivy související s běžným provozováním záměru i vlivy vyplývající ze zranitelnosti záměru vůči závažným nehodám nebo katastrofám, které jsou pro daný záměr relevantní.* *(4) Posuzování záměru zahrnuje i návrh opatření k předcházení možným významným negativním vlivům na životní prostředí provedením záměru, k vyloučení, snížení, zmírnění nebo minimalizaci těchto vlivů, popřípadě ke zvýšení příznivých vlivů na životní prostředí provedením záměru, a to včetně vyhodnocení předpokládaných účinků navrhovaných opatření, a dále návrh opatření k monitorování možných významných negativních vlivů na životní prostředí, nevyplývají-li z požadavků jiných právních předpisů.* Návrh řešení: Doplnit vyhodnocení SEA a návrh a odůvodnění předmětného územního opatření do souladu s připomínkami v oddíle 6. tohoto podání a tedy ho uvést do souladu s výše uvedenými zákonnými ustanoveními. Pokud nebude možné uvedené nedostatky objektivně a přezkoumatelně odstranit, požaduji vypuštění akcelerační oblasti AOV47 – Bukovec a souvisejícího územního opatření z návrhu Změny č. 2 Územního rozvojového plánu ČR. Požaduji, aby tato shora uvedená připomínka byla samostatně a s řádným odůvodněním vypořádána. **7.3 Rozpor se zákonem č. 114/1992 Sb., o ochraně přírody a krajiny** Návrh nezajišťuje ochranu zvláště chráněných druhů ani zachování ekologické stability krajiny. Dokumentace **připouští výskyt citlivých druhů, zejména ptáků a netopýrů, avšak neprokazuje, že nedojde k jejich ohrožení.** Dokumentace dále **ignoruje výskyt chráněných druhů s úzkou vazbou na předmětnou lokalitu.** Dokumentace vadně řeší ochranu vodních toků a mokřadů. Dokumentace **ignoruje široký výskyt mimolesní zeleně.** Vymezení akcelerační oblasti v území s prokazatelným výskytem těchto druhů, bez dostatečných biologických podkladů a bez vyloučení negativních vlivů, je v rozporu s ochranou zvláště chráněných druhů podle zákona č. 114/1992 Sb., o ochraně přírody a krajiny. **Skutkový stav v AOV č. 47 Bukovec buď nebyl zjištěn vůbec nebo nebyl zjištěn tak, aby se rovnocenně s projektovými záměry dala aplikovat ust. § 4 odst. 2, § 5b, § 12 odst. 2 a § 56 zákona o ochraně přírody a krajiny. Vzhledem k absenci hodnocení podle ust. § 67 zákona o ochraně přírody dochází tedy k zásadnímu rozporu s požadavky výše uvedených zákonných ustanovení.** Citace ZOPK: § 4 *Základní povinnosti při obecné ochraně přírody* *(2) Významné krajinné prvky jsou chráněny před poškozováním a ničením. Využívají se pouze tak, aby nebyla narušena jejich obnova a nedošlo k ohrožení nebo oslabení jejich stabilizační funkce. K zásahům, které by mohly vést k poškození nebo zničení významného krajinného prvku nebo ohrožení nebo oslabení jeho ekologicko-stabilizační funkce, si musí ten, kdo takové zásahy zamýšlí, opatřit souhlas orgánu ochrany přírody. Mezi takové zásahy patří zejména umisťování staveb, pozemkové úpravy, změny druhu nebo způsobu využití pozemků, výstavba lesních cest, budování lesních meliorační systémů, odvodňování pozemků, úpravy vodních toků a nádrží a těžba nerostů.*	

Poř.č.	Připomínkové místo	Číslo jednací	Článek	AO	Připomínka	Vyhodnocení
					Podrobnosti ochrany významných krajinných prvků stanoví Ministerstvo životního prostředí vyhláškou. **§ 5b** *Podmínky pro odchylný postup při ochraně ptáků* *(1) Orgán ochrany přírody může, neexistuje-li jiné uspokojivé řešení, rozhodnutím stanovit postup odchylný od postupu uvedeného v § 5a odst. 1 a 2, je-li to potřebné v zájmu veřejného zdraví nebo veřejné bezpečnosti, v zájmu bezpečnosti leteckého provozu, při prevenci závažných škod na úrodě, domácích zvířatech, lesích, rybářství a vodním hospodářství nebo za účelem ochrany volně žijících živočichů a plané rostoucích rostlin. Odchylný postup může být stanoven také pro účely výzkumu a výuky, opětovného osídlení určitého území populací druhu nebo opětovného vysazení druhu v jeho původní oblasti rozšíření nebo pro chov v lidské péči pro tyto účely.* **§ 12** *Ochrana krajinného rázu a přírodní park* *(1) Krajinný ráz, kterým je zejména přírodní, kulturní a historická charakteristika určitého místa či oblasti, je chráněn před činností snižující jeho estetickou a přírodní hodnotu. Zásahy do krajinného rázu, zejména umisťování a povolování staveb, mohou být prováděny pouze s ohledem na zachování významných krajinných prvků, zvláště chráněných území, kulturních dominant krajiny, harmonické měřítko a vztahy v krajině.* *(2) K umisťování a povolování staveb, jakož i jiným činnostem, které by mohly snížit nebo změnit krajinný ráz, je nezbytný souhlas orgánu ochrany přírody. Podrobnosti ochrany krajinného rázu může stanovit ministerstvo životního prostředí obecně závazným právním předpisem.* **§ 56** *Výjimky ze zákazů u památných stromů a zvláště chráněných druhů rostlin a živočichů* *(1) Výjimky ze zákazů u památných stromů a zvláště chráněných druhů rostlin a živočichů podle § 46 odst. 2, § 49 a 50 v případech, kdy jiný veřejný zájem převažuje nad zájmem ochrany přírody, nebo v zájmu ochrany přírody, povoluje na žádost toho, kdo zamýšlí uskutečnit škodlivý zásah, orgán ochrany přírody. U zvláště chráněných druhů rostlin a živočichů, které jsou předmětem ochrany podle práva Evropských společenství[10)], lze výjimku podle věty první povolit jen tehdy, pokud je dán některý z důvodů uvedených v odstavci 2, neexistuje jiné uspokojivé řešení a povolovaná činnost neovlivní dosažení či udržení příznivého stavu druhu z hlediska ochrany. V pochybnostech o škodlivosti zamýšleného zásahu lze požádat o poskytnutí předběžné informace podle správního řádu[47c)].* **Návrh řešení:** Doplnit vyhodnocení SEA a návrh a odůvodnění předmětného územního opatření do souladu s připomínkami v oddíle 6. tohoto podání a tedy ho uvést do souladu s výše uvedenými zákonnými ustanoveními. Pokud nebude možné uvedené nedostatky objektivně a přezkoumatelně odstranit, požaduji vypuštění akcelerační oblasti AOV47 – Bukovec a souvisejícího územního opatření z návrhu Změny č. 2 Územního rozvojového plánu ČR. Požaduji, aby tato shora uvedená připomínka byla samostatně a s řádným odůvodněním vypořádána. **7.4 Rozpor se zákonem č. 254/2001 Sb., o vodách a o změně některých zákonů (vodní zákon)** Dokumentace vychází z nesprávného skutkového stavu, **když neidentifikuje existující ochranná pásma vodních zdrojů v území AOV47 – Bukovec nebo je nehodnotí jako významný limit.** V území se přitom nacházejí evidovaná ochranná pásma vodních zdrojů, která slouží k ochraně jakosti a vydatnosti pitné vody. Tato skutečnost představuje zásadní limit využití území, který měl být v dokumentaci zohledněn. Dokumentace vychází z nesprávného skutkového stavu, **když neidentifikuje existující další vodní toky, vodní nádrže, mokřady a prameniště v území AOV47 – Bukovec nebo je nehodnotí jako významný limit.** Z dostupných podkladů dále vyplývá, že území akcelerační oblasti je tvořeno horninovým prostředím s puklinovou propustností, které je z hlediska hydrogeologie **extrémně citlivé na zásahy do horninového masivu a stabilitu podzemních zdrojů pitné vody. Tento aspekt nebyl v dokumentaci vůbec vyhodnocen,** Nezohlednění těchto skutečností je v rozporu se zákonem č. 254/2001 Sb., o vodách a o změně některých zákonů, a současně představuje porušení povinnosti zjistit skutečný stav věci. **Návrh řešení:** Doplnit vyhodnocení SEA a návrh a odůvodnění předmětného územního opatření do souladu s připomínkami v oddíle 6. tohoto podání a tedy ho uvést do souladu s výše uvedenými zákonnými ustanoveními. Pokud nebude možné uvedené nedostatky objektivně a přezkoumatelně odstranit,	

Poř.č.	Připomínkové místo	Číslo jednací	Článek	AO	Připomínka	Vyhodnocení
					požaduji vypuštění akcelerační oblasti AOV47 – Bukovec a souvisejícího územního opatření z návrhu Změny č. 2 Územního rozvojového plánu ČR. Požaduji, aby tato shora uvedená připomínka byla samostatně a s řádným odůvodněním vypořádána. **7.5 Rozpor se zákonem č. 334/1992 Sb., o ochraně zemědělského půdního fondu** Vymezení akcelerační oblasti zahrnuje území **s výskytem půd I. a II. třídy ochrany zemědělského půdního fondu, aniž by bylo řádně odůvodněno, proč je nezbytné tyto vysoce kvalitní půdy využít pro energetické účely.** Zákon č. 334/1992 Sb., o ochraně zemědělského půdního fondu, přitom stanoví povinnost chránit nejkvalitnější zemědělskou půdu a využívat ji pouze v nezbytných případech, které musí být řádně odůvodněny. Zásada minimalizace záboru výše uvedených půd podle § 4 cit. zákona o ochraně ZPF tak není vůbec konkretizována a respektována. Dopad na zemědělský půdní fond je bagatelizován a je předkládán zcela nerealistický odhad potřebných záborů ZPF bez zohlednění rozsáhlých doprovodných staveb. **Návrh řešení:** Doplnit vyhodnocení SEA a návrh a odůvodnění předmětného územního opatření do souladu s připomínkami v oddíle 6. tohoto podání a tedy ho uvést do souladu s výše uvedenými zákonnými ustanoveními. Pokud nebude možné uvedené nedostatky objektivně a přezkoumatelně odstranit, požaduji vypuštění akcelerační oblasti AOV47 – Bukovec a souvisejícího územního opatření z návrhu Změny č. 2 Územního rozvojového plánu ČR. Požaduji, aby tato shora uvedená připomínka byla samostatně a s řádným odůvodněním vypořádána. **7.6 Rozpor se zákonem č. 289/1995 Sb., o lesích a o změně a doplnění některých zákonů (lesní zákon)** Akcelerační oblast zahrnuje významný podíl pozemků určených k plnění funkcí lesa, aniž by bylo řádně odůvodněno, proč je takové území vhodné pro umístění větrných elektráren. Zákon č. 289/1995 Sb., o lesích a o změně a doplnění některých zákonů, přitom stanoví ochranu lesních pozemků jako významné složky životního prostředí. **Les je významný krajinný prvek.** VKP tvoří základní prvek obecné ochrany přírody a krajiny podle § 3 odst. 1 písm. b) ZOPK. Jejich ochrana je veřejným zájmem a vychází z jejich ekologické, stabilizační a estetické funkce v krajině. **Zásahy do VKP proto nelze posuzovat izolovaně, ale vždy ve vztahu k jejich širším ekologickým funkcím a návaznosti na územní systém ekologické stability.** Dopad na pozemky určené k plnění funkcí lesa je zásadním způsobem bagatelizován, zejména dopad na jejich fragmentaci při naplnění limitu AOV č. 47, tj. výstavby 33 VTE v této oblasti a je předkládán zcela nerealistický odhad potřebných záborů ZPF bez zohlednění rozsáhlých doprovodných staveb. **Návrh řešení:** Doplnit vyhodnocení SEA a návrh a odůvodnění předmětného územního opatření do souladu s připomínkami v oddíle 6. tohoto podání a tedy ho uvést do souladu s výše uvedenými zákonnými ustanoveními. Pokud nebude možné uvedené nedostatky objektivně a přezkoumatelně odstranit, požaduji vypuštění akcelerační oblasti AOV47 – Bukovec a souvisejícího územního opatření z návrhu Změny č. 2 Územního rozvojového plánu ČR. Požaduji, aby tato shora uvedená připomínka byla samostatně a s řádným odůvodněním vypořádána. 7.7 Rozpor se zákonem č. 258/2000 Sb., o ochraně veřejného zdraví Není zřejmé, z jakého odborného podkladu vychází tvrzení o předpokládané hlukové zátěži „cca 37 dB" ve vzdálenosti 500 m, zejména s ohledem na skutečnost, že v České republice se obdobně vysoké a výkonné větrné elektrárny v současnosti prakticky nenacházejí a jejich akustické parametry se mohou významně lišit podle konkrétního typu zařízení, výkonu, výšky stožárů, meteorologických podmínek, terénu a kumulace více zdrojů. SEA současně neobsahuje regionální model hlukové zátěže, scénářové hodnocení kumulace více zařízení, posouzení dlouhodobé noční expozice, hodnocení amplitudové modulace, vyhodnocení nízkofrekvenčního hluku a infrazvuku ani objektivní vyhodnocení vlivu meteorologických podmínek a orografie území na šíření hluku. To samé se týká fyzikálních jevů infrazvuk, vibrace a stroboskopický efekt. Současně dokumentace podstatným způsobem podhodnocuje skutečný počet obytných objektů nacházejících se ve vzdálenosti kratší než 500 m od hranice akcelerační oblasti. Ve skutečnosti se v dotčeném území nachází výrazně více obytných staveb, které jsou od hranice AOV47 – Bukovec vzdáleny méně než 500 m. **Návrh tedy neobsahuje dostatečné posouzení vlivů na veřejné zdraví, zejména pokud jde o hlukovou zátěž, infrazvuk, vibrace a stroboskopický efekt. Stanovená vzdálenost od obytné**	

Poř.č.	Připomínkové místo	Číslo jednací	Článek	AO	Připomínka	Vyhodnocení
					zástavby je nedostatečná a neodpovídá současným poznatkům o dopadech větrných elektráren na kvalitu života obyvatel. Zákon č. 258/2000 Sb., o ochraně veřejného zdraví, přitom ukládá povinnost chránit zdraví obyvatel před nepříznivými vlivy životního prostředí, kterážto povinnost **je rozvedena v jeho § 30 a násl. a předložený návrh předmětného územního opatření je s touto povinností v příkrém rozporu.** **Návrh řešení:** Doplnit vyhodnocení SEA a návrh a odůvodnění předmětného územního opatření do souladu s připomínkami v oddíle 6. až 8. tohoto podání a tedy ho uvést do souladu s výše uvedenými zákonnými ustanoveními. Pokud nebude možné uvedené nedostatky objektivně a přezkoumatelně odstranit, požaduji vypuštění akcelerační oblasti AOV47 – Bukovec a souvisejícího územního opatření z návrhu Změny č. 2 Územního rozvojového plánu ČR. Požaduji, aby tato shora uvedená připomínka byla samostatně a s řádným odůvodněním vypořádána. **7.8 Rozpor se zákonem č. 500/2004 Sb., správní řád** Návrh vykazuje závažné procesní vady rozhodujícího správního orgánu, zejména z hlediska překročení jeho pravomocí, dále pokud jde o nedostatečné zjištění skutečného stavu věci a nepřezkoumatelnost odůvodnění. Dokumentace obsahuje vnitřní rozpory, neúplné podklady a závěry, které nejsou dostatečně odůvodněny. Klíčové vlivy jsou odkládány do budoucích řízení, což znemožňuje přezkum rozhodnutí. Tento postup je v rozporu se zákonem č. 500/2004 Sb., správní řád, zejména s požadavky na zjištění skutečného stavu věci a na řádné odůvodnění rozhodnutí. Viz citace porušených ustanovení v tomto předpisu: **§ 2** *(1) Správní orgán postupuje v souladu se zákony a ostatními právními předpisy, jakož i mezinárodními smlouvami, které jsou součástí právního řádu (dále jen "právní předpisy"). Kde se v tomto zákoně mluví o zákoně, rozumí se tím též mezinárodní smlouva, která je součástí právního řádu.* *(2) Správní orgán uplatňuje svou pravomoc pouze k těm účelům, k nimž mu byla zákonem nebo na základě zákona svěřena, a v rozsahu, v jakém mu byla svěřena.* *(3) Správní orgán šetří práva nabytá v dobré víře, jakož i oprávněné zájmy osob, jichž se činnost správního orgánu v jednotlivém případě dotýká (dále jen "dotčené osoby"), a může zasahovat do těchto práv jen za podmínek stanovených zákonem a v nezbytném rozsahu.* *(4) Správní orgán dbá, aby přijaté řešení bylo v souladu s veřejným zájmem a aby odpovídalo okolnostem daného případu, jakož i na to, aby při rozhodování skutkově shodných nebo podobných případů nevznikaly nedůvodné rozdíly.* **§ 3** *Nevyplývá-li ze zákona něco jiného, postupuje správní orgán tak, aby byl zjištěn stav věci, o němž nejsou důvodné pochybnosti, a to v rozsahu, který je nezbytný pro soulad jeho úkonu s požadavky uvedenými v § 2.* **§ 68** *(3) V odůvodnění se uvedou důvody výroku nebo výroků rozhodnutí, podklady pro jeho vydání, úvahy, kterými se správní orgán řídil při jejich hodnocení a při výkladu právních předpisů, a informace o tom, jak se správní orgán vypořádal s návrhy a námitkami účastníků a s jejich vyjádřením k podkladům rozhodnutí. V případě, že podkladem rozhodnutí jsou písemnosti a záznamy, které jsou za podmínek v § 17 odst. 3 uchovávány odděleně mimo spis, v odůvodnění rozhodnutí se na tyto podklady odkáže takovým způsobem, aby nebyl zmařen účel jejich utajení; není-li to možné, uvedou se v odůvodnění rozhodnutí pouze v obecné rovině skutečnosti, které z těchto podkladů vyplývají.* **Návrh řešení:** Doplnit vyhodnocení SEA a návrh a odůvodnění předmětného územního opatření do souladu s připomínkami v oddíle 6. tohoto podání a tedy ho uvést do souladu s výše uvedenými zákonnými ustanoveními. Pokud nebude možné uvedené nedostatky objektivně a přezkoumatelně odstranit, požaduji vypuštění akcelerační oblasti AOV47 – Bukovec a souvisejícího územního opatření z návrhu Změny č. 2 Územního rozvojového plánu ČR. Požaduji, aby tato shora uvedená připomínka byla samostatně a s řádným odůvodněním vypořádána. **7.9 Rozpor s principem předběžné opatrnosti** Vymezení akcelerační oblasti AOV47 – Bukovec je v rozporu s principem předběžné opatrnosti, který je jedním ze základních principů ochrany životního prostředí. Z dokumentace SEA vyplývá, že u celé řady složek životního prostředí jsou identifikovány negativní vlivy, zejména ve vztahu k biodiverzitě, krajině, migrační prostupnosti území, veřejnému zdraví a obyvatelstvu.	

Poř.č.	Připomínkové místo	Číslo jednací	Článek	AO	Připomínka	Vyhodnocení
					Současně však dokumentace připouští, že řada těchto vlivů není dostatečně posouzena a jejich vyhodnocení je odkládáno do navazujících řízení nebo na budoucí monitoring. Navzdory těmto nejistotám a nedostatku podkladů dokumentace uzavírá, že akcelerační oblast je akceptovatelná, aniž by byla prokázána absence významných negativních vlivů. Takový postup je v rozporu s principem předběžné opatrnosti, podle něhož nelze připustit realizaci záměru v případě, kdy existují důvodné pochybnosti o jeho dopadech na životní prostředí a veřejné zdraví. Princip předběžné opatrnosti je zakotven v právu Evropské unie, zejména v článku 191 Smlouvy o fungování Evropské unie, a je promítnut i do českého právního řádu, zejména do zákona č. 17/1992 Sb., o životním prostředí, konkrétně v jeho § 13: **§ 13** *Lze-li se zřetelem ke všem okolnostem předpokládat, že hrozí nebezpečí nevratného nebo závažného poškození životního prostředí, nesmí být pochybnost o tom, že k takovému poškození skutečně dojde, důvodem pro odklad opatření, jež mají poškození zabránit.* Důsledkem je, že návrh akcelerační oblasti je založen na nedostatečně zjištěném skutkovém stavu a na neprokázaném předpokladu přijatelnosti vlivů. **Návrh řešení:** Doplnit vyhodnocení SEA a návrh a odůvodnění předmětného územního opatření do souladu s připomínkami v oddíle 6. tohoto podání a tedy ho uvést do souladu s výše uvedeným zákonným ustanovením a ústavním principem předběžné opatrnosti. Pokud nebude možné uvedené nedostatky objektivně a přezkoumatelně odstranit, požaduji vypuštění akcelerační oblasti AOV47 – Bukovec a souvisejícího územního opatření z návrhu Změny č. 2 Územního rozvojového plánu ČR. Požaduji, aby tato shora uvedená připomínka byla samostatně a s řádným odůvodněním vypořádána. **7.10 Rozpor s principem legitimního očekávání** Navržené řešení představuje naprosto zásadní zásah do charakteru krajiny, kvality života obyvatel i majetkových práv a **tím i do narušení jednoho ze základních principů právního státu, a to principu jejich legitimního očekávání, že tyto hodnoty budou zachovány ve vztahu k dosavadnímu územnímu plánování a dlouhodobě deklarovanému udržitelnému rozvoji území, kde žijí.** Podle Tomáše G. Masaryka bychom při správě státu měli pamatovat na to, že státy se udržují těmi ideály, z nichž se zrodily. Uvažujeme-li pak o materiálním právním státě, lze vycházet z toho, že *„… předpokladem právního státu a zároveň právní jistoty, jako jednoho z jeho atributů, je takové uspořádání státu, v němž každý, fyzická osoba i osoba právnická, může mít důvěru v právo, na jejímž základě může v reálném čase plánovat a realizovat své zájmy. Je zřejmé, že na právní jistotu a upevňování důvěry v právo má srovnatelně negativní vliv jak náhlá změna pravidel […], tak nepřijetí předvídaných pravidel."* Viz nález Ústavního soudu ze dne 1. 7. 2010, sp. zn. Pl. ÚS 9/07. S materiálním právním státem souvisí i pojem **legitimního očekávání, jehož substanci Ústavní soud spatřuje v majetkovém zájmu spadajícím pod ochranu čl. 11 odst. 1 LPS.** V této souvislosti lze odkázat na výše uvedený nález Ústavního soudu k restitucím církevního majetku – „blokačnímu" ustanovení § 29 zákona o půdě, ve kterém Ústavní soud mimo jiné konstatoval následující: *„… obsah pojmu legitimního očekávání (ésperance légitime; legitimate expectation) není bez dalšího zaměnitelný mezi jednotlivými jurisdikcemi, přičemž jeho relevantní podstatou je majetkový zájem, který spadá pod ochranu čl. 1 Dodatkového protokolu k Úmluvě (i čl. 11 Listiny). Podle tohoto článku: 'Každá fyzická nebo právnická osoba* **má právo pokojně užívat svůj majetek.** *Nikdo nemůže být zbaven svého majetku s výjimkou veřejného zájmu a za podmínek, které stanoví zákon a obecné zásady mezinárodního práva. Předchozí ustanovení nebrání právu států přijímat zákony, které považují za nezbytné, aby upravily užívání majetku v souladu s obecným zájmem a zajistily placení daní a jiných poplatků nebo pokut.' Pojem 'majetek' obsažený v první části čl. 1 Dodatkového protokolu k Úmluvě má autonomní rozsah, který není omezen na vlastnictví hmotného jmění a nezávisí na formální kvalifikaci vnitrostátního práva. Může zahrnovat jak 'existující majetek', tak různé majetkové hodnoty včetně pohledávek, na jejichž základě stěžovatel* **může tvrdit, že má přinejmenším 'legitimní očekávání' dosáhnout účinného užívání vlastnického práva.** *Předmětem ochrany podle zmíněného článku je tedy nejen nabytý, tj. existující majetek, ale také legitimní očekávání nabytí takového majetku. Ústředním pravidlem při zvažování aplikovatelnosti čl. 1 Dodatkového protokolu k Úmluvě je ohled na konkrétní a individuální okolnosti případu, které ve svém souhrnu měly založit majetkový zájem chráněný čl. 1 Dodatkového protokolu k Úmluvě […]."* Nález Ústavního soudu ze dne 1. 7. 2010, sp. zn. Pl. ÚS 9/07.	

Poř.č.	Připomínkové místo	Číslo jednací	Článek	AO	Připomínka	Vyhodnocení
					V této souvislosti je však zcela zásadní a nelze opomenout to, že Ústavní soud, ale i ESLP, považuje tzv. ustálenou judikaturu, respektive v ní obsaženou interpretaci, **za zákon v materiálním slova smyslu, a tudíž za součást příslušné právní normy (která se nicméně nutně nekryje se samotným zněním textu právního předpisu per se);** v této souvislosti lze odkázat na celou plejádu rozhodnutí jak Ústavního soudu, tak ESLP s tím, že existence legitimního očekávání, tj. majetkového zájmu, tedy plyne jak z toho, kterého zákonného ustanovení právního předpisu, tak z ustálené interpretační, respektive aplikační praxe Ústavního soudu (na kterou je „zpětně" systematicky odkazováno soudy obecnými). Viz bod 79 nálezu Ústavního soudu ze dne 1. 7. 2010, sp. zn. Pl. ÚS 9/07. **Návrh řešení:** Doplnit vyhodnocení SEA a návrh a odůvodnění předmětného územního opatření do souladu s připomínkami v oddíle 6. tohoto podání a tedy ho uvést do souladu s výše uvedeným ústavním principem legitimního očekávání. Pokud nebude možné uvedené nedostatky objektivně a přezkoumatelně odstranit, požaduji vypuštění akcelerační oblasti AOV47 – Bukovec a souvisejícího územního opatření z návrhu Změny č. 2 Územního rozvojového plánu ČR. Požaduji, aby tato shora uvedená připomínka byla samostatně a s řádným odůvodněním vypořádána. **7.11. Rozpor s judikaturou Nejvyššího správního soudu ČR** Podané námitky úzce souvisí s ustálenou judikaturou Nejvyššího správního soudu ČR v Brně, jako přezkumné instance ve správním soudnictví ve smyslu § 310 stavebního zákona, který mimo jiné ve svých rozhodnutích uvedl následující: **Ohledně nepřezkoumatelnosti opatření obecné povahy:** Podle rozsudku Nejvyššího správního soudu ze dne 16. 12. 2010, čj. 1 Ao 6/2010-130 platí ohledně přezkoumatelnosti opatření obecné povahy včetně jeho podkladů a zejména odůvodnění, že: *[56] Požadavek na srozumitelnost opatření obecné povahy jako podmínka přezkoumatelnosti opatření obecné povahy plyne rovněž z jeho charakteristiky jako mezičlánku mezi správním rozhodnutím a právním předpisem. Správní rozhodnutí, které zakládá, mění, ruší nebo závazně určuje práva a povinnosti, musí být srozumitelné, aby z něj bylo možno jednoznačně seznat, jaká práva či povinnosti jsou zakládána, měněna, rušena nebo závazně určována.* **Jestliže je správní rozhodnutí nepřezkoumatelné pro nesrozumitelnost, jedná se (společně s nepřezkoumatelností rozhodnutí pro nedostatek důvodů) o důvod pro jeho zrušení soudem** *i bez nutnosti nařídit ve věci jednání [§ 76 odst. 1 písm. a) s. ř. s.], přičemž v souladu se závěry rozšířeného senátu Nejvyššího správního soudu je správní soud povinen k takové nepřezkoumatelnosti přihlížet z úřední povinnosti (usnesení rozšířeného senátu NSS ze dne 15. 1. 2008, čj. 2 As 34/2006-73, č. 1546/2008 Sb. NSS). Nutnost dodržení srozumitelnosti právního předpisu (zákona) pak opakovaně ve své judikatuře zdůrazňuje především Ústavní soud: "V teorii práva se v tomto kontextu mluví o tzv. formálních hodnotách práva, které sice neurčují obsah právních předpisů, mají však právu zajistit samotnou existenci a dále akceptaci a aplikovatelnost: mezi tyto hodnoty patří hodnoty řádu, předvídatelnosti, svobody od arbitrárnosti, právní rovnosti či právní jistoty […].* **Podle názoru Ústavního soudu mezi základní principy právního státu patří princip předvídatelnosti zákona, jeho srozumitelnosti a vnitřní bezrozpornosti"** *(nález ze dne 3. 6. 2009, sp. zn. I. ÚS 420/09, č. 131/2009 Sb. ÚS, bod 20). "[Z]ákon ve formálním smyslu nelze v materiálním právním státu chápat jako pouhý nosič nejrůznějších změn prováděných napříč právním řádem. Materiálně nazíraný právní stát naopak vyžaduje, aby zákon byl jak z hlediska formy, tak co do obsahu předvídatelným konsistentním pramenem práva. Nelze totiž připustit, aby se vytrácela sdělnost zákonů jako pramenů práva se všemi negativními důsledky shora uvedenými" (nález ze dne 15. 2. 2007, sp. zn. Pl. ÚS 77/06, č. 37/2007 Sb., bod 70, ve věci ústavnosti legislativních přílepků). Jestliže je tedy srozumitelnost nezbytnou podmínkou, která musí být dodržena při vydávání správních rozhodnutí i právních předpisů, je třeba trvat na srozumitelnosti i opatření obecné povahy, jako jejich mezičlánku.* *[57] Pokud bylo v předchozím odstavci zmíněno, že důvodem pro zrušení správního rozhodnutí soudem je jeho nepřezkoumatelnost pro nesrozumitelnost nebo pro nedostatek důvodů, sluší se poznamenat,* **že nepřezkoumatelnost pro nedostatek důvodů již byla označena za důvod pro zrušení opatření obecné povahy v rozsudku Nejvyššího správního soudu ze dne 16. 12. 2008, čj. 1 Ao 3/2008-136, č. 1795/2009 Sb. NSS:** *"I v odůvodnění opatření obecné povahy je tak nutno uvést důvody výroku, podklady pro jeho vydání a úvahy, kterými se správní orgán řídil při jejich hodnocení a při výkladu právních předpisů." Nedostatek rozhodovacích důvodů způsobuje jeho nepřezkoumatelnost.* **Ohledně používání metodik v rámci územního plánování:** Podle rozsudku Nejvyššího správního soudu, č.j. 1 Ao 2/2010-185, [2397/2011 Sb. NSS] ohledně používání příslušných metodik v rámci územního plánování platí, že: Metodický pokyn Ministerstva	

Poř.č.	Připomínkové místo	Číslo jednací	Článek	AO	Připomínka	Vyhodnocení
					životního prostředí č. OOLP/1067/96 k odnímání půdy ze zemědělského půdního fondu podle zákona č. 334/1992 Sb., o ochraně zemědělského půdního fondu, ve znění zákona č. 10/1993 Sb. podrobněji upravuje postup orgánů ochrany zemědělského půdního fondu včetně hledisek a kritérií, jež mají tyto orgány posuzovat v případě územně plánovací dokumentace, a sjednocuje tak správní praxi. **Bylo by zpravidla v rozporu se zásadou zákazu libovůle a rovného zacházení, pokud by se orgán ochrany zemědělského půdního fondu v jednotlivých případech od hledisek a kritérií tohoto metodického pokynu odchýlil.** **Ohledně rozsahu přezkumu opatření obecné povahy:** Podle rozsudku Nejvyššího správního soudu, č.j. 1 As 161/2019-56, [4157/2021 Sb. NSS], platí ohledně rozsahu přezkumu ve správním soudnictví, že: *I. Pravidlo přezkoumávání opatření obecné povahy podle skutkového a právního stavu ke dni jeho vydání (§ 101b odst. 3 s. ř. s.)* **dopadá i na stanoviska dotčených orgánů, a to z hlediska jak nutnosti jejich existence, tak jejich obsahu a formálních náležitostí.** *II. Došlo-li v průběhu pořizování územního plánu ke změně právní úpravy pro její posouzení z hlediska některého z chráněných veřejných zájmů, musí pořizovatel ve spolupráci s příslušným dotčeným orgánem zajistit, že připravovaná územně plánovací dokumentace bude v souladu s právní úpravou účinnou ke dni jejího vydání.* *III. Při posuzování přezkoumatelnosti napadeného územního plánu z hlediska dotčení některého z chráněných veřejných zájmů musí krajský soud přihlížet* **k obsahu celého napadeného opatření.** **Ohledně principu proporcionality v územním plánování:** Podle ustálené judikatury Nejvyššího správního soudu platí, že zásah do práv a chráněných hodnot musí být nejen vhodný a potřebný, **ale i přiměřený ve vztahu k dotčeným zájmům.** (např. rozsudek NSS č. j. 5 As 57/2010-68). Dále NSS opakovaně judikuje, že územní plánování musí respektovat limity využití území a zajistit vyvážení veřejných zájmů, přičemž není přípustné upřednostnit jeden veřejný zájem bez řádného vypořádání ostatních (např. rozsudek NSS č. j. 1 Ao 1/2009-120) **Ohledně absence povinných variantních řešení v územním plánování:** Podle judikatury Nejvyššího správního soudu **nepřezkoumatelnost územního plánu pro nedostatek důvodů, zejména absence variantního řešení, představuje důvod pro jeho zrušení,** (např. rozsudek NSS č. j. 1 Ao 7/2011-526). **Ohledně přiměřenosti zásahu do krajinného rázu:** Podle ustálené judikatury Nejvyššího správního soudu platí, že **krajinný ráz je hodnotou chráněnou veřejným právem a zásah do něj musí být řádně odůvodněn a přiměřený sledovanému cíli** (srov. např. rozsudek NSS č. j. 6 As 7/2005-97 a navazující judikatura) **Ohledně zásahu do územních prvků ekologické stability:** Podle judikatury Nejvyššího správního soudu **územní plán nesmí zakládat takové řešení, které by znemožnilo nebo podstatně ztížilo funkčnost prvků ÚSES** (např. rozsudek NSS č. j. 2 Ao 3/2008-100). **Ohledně hodnocení kumulativních a synergických vlivů** Nejvyšší správní soud v rozsudku č. j. 1 Ao 7/2011–526 zdůraznil, **že posouzení kumulativních a synergických vlivů musí být součástí celkového hodnocení a musí vycházet z dostatečně zjištěného skutkového stavu a identifikace relevantních střetů.** Pokud dokumentace neprokazuje způsob, jakým byly tyto vlivy identifikovány a vyhodnoceny, mohou být její závěry **nepřezkoumatelné.** **Návrh řešení:** Doplnit vyhodnocení SEA a návrh a odůvodnění předmětného územního opatření do souladu s připomínkami v oddíle 6. tohoto podání a tedy ho uvést do souladu s výše uvedenou soudní judikaturou NSS. Pokud nebude možné uvedené nedostatky objektivně a přezkoumatelně odstranit, požaduji vypuštění akcelerační oblasti AOV47 – Bukovec a souvisejícího územního opatření z návrhu Změny č. 2 Územního rozvojového plánu ČR. Požaduji, aby tato shora uvedená připomínka byla samostatně a s řádným odůvodněním vypořádána.	

					VIII. ROZPOR NÁVRHU ZMĚNY Č. 2 ÚZEMNÍHO ROZVOJOVÉHO PLÁNU ČR A NÁVRHU ÚZEMNÍHO OPATŘENÍ O VYMEZENÍ AOV Č. 47 BUKOVEC A DOKUMENTACE SEA VČETNĚ JEJICH ODŮVODNĚNÍ S PRÁVEM EVROPSKÉ UNIE **8.1 Rozpor se směrnicí Evropského parlamentu a Rady 2001/42/ES o posuzování vlivů některých plánů a programů na životní prostředí** Návrh Změny č. 2 Územního rozvojového plánu České republiky a související vyhodnocení vlivů na udržitelný rozvoj území (SEA) neobsahují řádné (žádné) vyhodnocení kumulativních a synergických vlivů akcelerační oblasti AOV47 – Bukovec v širším území. Posouzení se omezuje na izolované hodnocení jednotlivé akcelerační oblasti, aniž by zohlednilo souběh více záměrů a jejich celkový dopad na krajinu, obyvatelstvo a složky životního prostředí. Tento postup je v rozporu s požadavky směrnice Evropského parlamentu a Rady 2001/42/ES, která ukládá povinnost hodnotit vlivy koncepcí komplexně, včetně jejich kumulativních účinků. V důsledku toho nelze učinit kvalifikovaný závěr o skutečných dopadech návrhu na životní prostředí. Viz citace části přílohy směrnice: *PŘÍLOHA I* *Informace uvedené v čl. 5 odst. 1* *Informace, které mají být poskytnuty podle čl. 5 odst. 1 s výhradou čl. 5 odst. 2 a 3, zahrnují:* *…* *f)* **možné významné vlivy(⁴)** *na životní prostředí, včetně vlivů na otázky jako jsou biologická rozmanitost, obyvatelstvo, lidské zdraví, fauna, flóra, půda, voda, ovzduší, klimatické faktory, hmotné statky, kulturní dědictví včetně architektonického a archeologického dědictví, krajina a vzájemný vztah mezi výše uvedenými faktory;* *PŘÍLOHA II* *Kritéria pro stanovení možné závažnosti vlivů uvedených v čl. 3 odst. 5* *…* *2.* *Charakteristiky vlivů a oblastí, které by mohly být zasaženy, zejména s ohledem na:* *…* **kumulativní povahu vlivů,** *(¹) Období programování 2000-2006 pro nařízení Rady (ES) č. 1260/1999 a období programování 2000-2006 a období programování 2000-2007 pro nařízení Rady (ES) č. 1257/1999.* *(²) Nařízení Rady (ES) č. 1260/1999 ze dne 21. června 1999 o obecných ustanoveních o strukturálních fondech (Úř. věst. L 161, 26.6.1999, s. 1).* *(³) Nařízení Rady (ES) č. 1257/1999 ze dne 17. května 1999 o podpoře pro rozvoj venkova z Evropského zemědělského orientačního a záručního fondu (EZOZF) a o změně a zrušení některých nařízení (Úř. věst. L 160, 26.6.1999, s. 80).* *(⁴) Tyto vlivy by měly zahrnovat sekundární,* **kumulativní, synergické,** *krátkodobé, střednědobé a dlouhodobé, trvalé a přechodné, pozitivní a negativní vlivy.* **Návrh řešení:** Požaduji v souladu s výše uvedenou směrnicí doplnění komplexního regionálního hodnocení kumulativních a synergických vlivů akceleračních oblastí AOV47 – Bukovec, AOV48 – Chrbonín, AOV49 – Křeč a AOV50 – Obrataň, které jsou předmětem hodnocení včetně scénářů souběžné realizace více větrných parků a vyhodnocení dlouhodobých regionálních dopadů na předměty hodnocení ve smyslu výše uvedené připomínky. Současně požaduji doplnění regionálního modelu společného působení větrných elektráren a doprovodné infrastruktury v širším území, včetně vyhodnocení časových souvislostí, synergických efektů a celkové proměny krajiny. Pokud nebude možné uvedené nedostatky objektivně a přezkoumatelně odstranit, požaduji vypuštění akcelerační oblasti AOV47 – Bukovec a souvisejícího územního opatření z návrhu Změny č. 2 Územního rozvojového plánu ČR. Požaduji, aby tato shora uvedená připomínka byla samostatně a s řádným odůvodněním vypořádána. **8.2 Rozpor se směrnicí Rady 92/43/EHS o ochraně přírodních stanovišť, volně žijících živočichů a planě rostoucích rostlin (tzv. směrnice o stanovištích)** Návrh neprokazuje, že vymezení akcelerační oblasti AOV47 – Bukovec nebude mít významný negativní vliv na lokality soustavy Natura 2000 v širším území, zejména na evropsky významnou lokalitu Chýnovské jeskyně (CZ0314634), která představuje významné zimoviště netopýrů. Dokumentace nehodnotí migrační vazby mezi touto lokalitou a okolní krajinou, přestože netopýři využívají rozsáhlé území mimo vlastní lokalitu Natura 2000, včetně lesních a zemědělských ploch, které jsou předmětem vymezení akcelerační oblasti.	

Poř.č.	Připomínkové místo	Číslo jednací	Článek	AO	Připomínka	Vyhodnocení
					Nelze proto vyloučit, že realizace větrných elektráren povede k negativnímu ovlivnění populací chráněných druhů, které jsou předmětem ochrany této lokality, zejména v důsledku kolizí a barotraumatu. Tím není splněn požadavek čl. 6 odst. 3 směrnice Rady 92/43/EHS, podle něhož musí být jakýkoliv plán nebo program podroben odpovídajícímu posouzení jeho vlivů na lokality Natura 2000 a musí být s jistotou vyloučen jeho negativní vliv. Viz citace: *Čl. 6 odst. 3. Jakýkoli plán nebo projekt, který s určitou lokalitou přímo nesouvisí nebo není pro péči o ni nezbytný, avšak bude mít pravděpodobně na tuto lokalitu významný vliv, a to buď samostatně, nebo v kombinaci s jinými plány nebo projekty, podléhá* **odpovídajícímu** *posouzení jeho důsledků pro lokalitu z hlediska cílů její ochrany. S přihlédnutím k výsledkům uvedeného hodnocení důsledků pro lokalitu a s výhradou odstavce 4* **schválí příslušné orgány příslušného státu tento plán nebo projekt teprve poté, co se ujistí, že nebude mít nepříznivý účinek na celistvost příslušné lokality, a co si v případě potřeby opatří stanovisko široké veřejnosti.** **Návrh řešení:** Navrhuje se, aby bylo doplněno plnohodnotné naturové posouzení v souladu s požadavky evropského práva. Pokud nebude možné uvedené nedostatky objektivně a přezkoumatelně odstranit, požaduji vypuštění akcelerační oblasti AOV47 – Bukovec a souvisejícího územního opatření z návrhu Změny č. 2 Územního rozvojového plánu ČR. Požaduji, aby tato shora uvedená připomínka byla samostatně a s řádným odůvodněním vypořádána. 8.3 Rozpor se směrnicí Evropského parlamentu a Rady 2011/92/EU o posuzování vlivů některých veřejných a soukromých záměrů na životní prostředí (EIA) Návrh Změny č. 2 Územního rozvojového plánu České republiky předpokládá umístění záměrů, které mohou mít významný vliv na životní prostředí, aniž by byly tyto vlivy v dostatečném rozsahu vyhodnoceny již na úrovni koncepce. Klíčové otázky, jako jsou hlukové zatížení, vlivy na krajinný ráz, dopady na obyvatelstvo či biodiverzitu, jsou odkládány do navazujících řízení. Takový postup je v rozporu s cílem směrnice Evropského parlamentu a Rady 2011/92/EU, která **požaduje včasné a komplexní posouzení vlivů na životní prostředí**, aby bylo možné předcházet závažným negativním dopadům. **Návrh řešení:** Navrhuje se doplnění plného posouzení vlivů odpovídajícího požadavkům směrnice ve smyslu připomínek v oddílech 6 a 7 tohoto podání. Pokud nebude možné uvedené nedostatky objektivně a přezkoumatelně odstranit, požaduji vypuštění akcelerační oblasti AOV47 – Bukovec a souvisejícího územního opatření z návrhu Změny č. 2 Územního rozvojového plánu ČR. Požaduji, aby tato shora uvedená připomínka byla samostatně a s řádným odůvodněním vypořádána. **8.4 Rozpor se směrnicí Evropského parlamentu a Rady (EU) 2023/2413 (RED III)** Návrh Změny č. 2 Územního rozvojového plánu České republiky **neprokazuje, že při vymezování akcelerační oblasti AOV47 – Bukovec byla upřednostněna území s nízkým konfliktním potenciálem**, zejména zastavěné plochy, brownfieldy nebo jinak narušená území. Naopak se jedná o území s významnými přírodními a krajinnými hodnotami, zemědělskou půdou a lesními porosty. Směrnice Evropského parlamentu a Rady (EU) 2023/2413 ze dne 18. října 2023, kterou se mění směrnice (EU) 2018/2001, nařízení (EU) 2018/1999 a směrnice 98/70/ES, pokud jde o podporu energie z obnovitelných zdrojů, a zrušuje směrnice Rady (EU) 2015/652 (RED III) přitom předpokládá, že rozvoj obnovitelných zdrojů energie bude **směřován přednostně do méně konfliktních lokalit a nebude nepřiměřeně zasahovat do chráněných složek životního prostředí a s využitím veškerých dostupných dat o životním prostředí. Ani tento postup Změna č. 2 URP neprokazuje, jak je podrobně rozebráno v oddílech 6. až 8. tohoto podání.** Dále tato směrnice předpokládá vícenásobné využití lokalit, tj. lokalit už používaných k výrobě energie, dostupnost energetické infrastruktury k napojení, což lokalita **nesplňuje**, viz shora uvedená připomínka v oddíle 6. podání o nemožnosti napojení lokality na vysokonapěťovou distribuční síť. **Stejně tak stanovení mitigačních podmínek nesplňuje požadavky kladené příslušnou směrnicí.** Viz citace příslušné části směrnice: *Článek 15b* *Mapování oblastí nezbytných pro vnitrostátní příspěvky k celkovému cíli Unie v oblasti obnovitelných zdrojů energie do roku 2030*	

Poř.č.	Připomínkové místo	Číslo jednací	Článek	AO	Připomínka	Vyhodnocení
					1. Do 21. května 2025 provedou členské státy **koordinované mapování pro účely zavádění energie z obnovitelných zdrojů na svém území s cílem určit domácí potenciál a dostupné pevninské povrchové, podpovrchové, mořské nebo vnitrozemské vodní oblasti,** *jež jsou nezbytné pro instalaci zařízení na výrobu energie z obnovitelných zdrojů, a související infrastrukturu, jako je síť a skladovací zařízení, včetně tepelné akumulace, které jsou nezbytné ke splnění alespoň jejich vnitrostátních příspěvků k celkovému cíli v oblasti obnovitelných zdrojů energie do roku 2030 stanovenému v čl. 3 odst. 1 této směrnice. Za tímto účelem mohou členské státy využívat své stávající dokumenty nebo plány územního plánování, včetně územních plánů námořních prostor vypracovaných v souladu se směrnicí Evropského parlamentu a Rady 2014/89/EU (¹²), nebo z těchto* *dokumentů či plánů vycházet. Členské státy při mapování nezbytných oblastí podle potřeby zajistí koordinaci mezi všemi příslušnými vnitrostátními, regionálními a místními orgány a subjekty, včetně provozovatelů sítí.* *Členské státy zajistí, aby tyto oblasti, včetně stávajících zařízení na výrobu energie z obnovitelných zdrojů a mechanismů spolupráce, odpovídaly odhadovaným trajektoriím a celkové plánované instalované kapacitě technologií v oblasti energie z obnovitelných zdrojů stanovené v jejich vnitrostátních plánech v oblasti energetiky a klimatu předložených podle článků 3 a 14 nařízení (EU) 2018/1999.* *2. Členské státy při určování oblastí uvedených v odstavci 1 zohlední zejména:* *a) dostupnost energie z obnovitelných zdrojů a potenciál pro výrobu energie z obnovitelných zdrojů u různých druhů technologií v pevninských povrchových, podpovrchových, mořských nebo vnitrozemských vodních oblastech;* *b) předpokládanou poptávku po energii s přihlédnutím k potenciální flexibilitě aktivní reakce na poptávku a očekávanému zvýšení účinnosti, jakož i k integraci do energetického systému;* *c)* **dostupnost příslušné energetické infrastruktury, včetně sítí, skladování a dalších nástrojů flexibility, nebo potenciál k vybudování nebo modernizaci takové síťové infrastruktury a skladování.** *3. Členské státy upřednostní* **vícenásobné využití** *oblastí uvedených v odstavci 1. Projekty v oblasti energie z obnovitelných zdrojů musí být* **slučitelné s již existujícím využitím těchto oblastí.** *4. Členské státy pravidelně přezkoumávají a v nutných případech aktualizují oblasti uvedené v odstavci 1 tohoto článku, zejména v souvislosti s aktualizací svých vnitrostátních plánů v oblasti energetiky a klimatu předložených podle článků 3 a 14 nařízení (EU) 2018/1999.* *Článek 15c* *Oblasti pro zrychlené zavádění obnovitelných zdrojů energie* *1. Do 21. února 2026 členské státy zajistí, aby příslušné orgány přijaly jeden nebo více plánů, které jako dílčí část oblastí uvedených v čl. 15b odst. 1 určí oblasti pro zrychlené zavádění obnovitelných zdrojů energie, a to pro jeden nebo více druhů obnovitelných zdrojů energie. Členské státy mohou vyloučit spalovací zařízení na biomasu a vodní elektrárny. Příslušné orgány v těchto plánech:* *a) vymezí dostatečně homogenní pevninské, vnitrozemské vodní a mořské oblasti, v nichž se neočekává, že zavedení určitého druhu nebo určitých druhů obnovitelných zdrojů energie bude mít vzhledem ke zvláštnostem vybrané oblasti významný dopad na životní prostředí, přičemž:* *i)* **upřednostní umělé a zastavěné plochy, jako jsou střechy a fasády budov, dopravní infrastruktura a její bezprostřední okolí, parkoviště, zemědělské podniky, skládky, průmyslové areály, doly, umělé vnitrozemské vodní útvary, jezera nebo nádrže a případně městské čistírny odpadních vod, a dále znehodnocenou půdu, kterou nelze využívat pro zemědělství;** *ii) vyloučí lokality sítě Natura 2000 a oblasti určené v rámci vnitrostátních systémů ochrany přírody a zachování biologické rozmanitosti, oblasti hlavních migračních tras ptáků a mořských savců,* **jakož i další oblasti stanovené na základě map citlivosti a nástrojů uvedených v bodu iii),** *s výjimkou umělých a zastavěných ploch nacházejících se v těchto oblastech, jako jsou střechy, parkoviště nebo dopravní infrastruktura;* *iii) použijí* **všechny** *vhodné a přiměřené nástroje a datové soubory k určení oblastí, v nichž by zařízení na výrobu energie z obnovitelných zdrojů* **neměla významný dopad na životní prostředí,** *včetně mapování citlivosti volně žijících živočichů a planě rostoucích rostlin, přičemž* **zohlední** *data, jež jsou k dispozici v souvislosti s rozvojem soudržné sítě Natura 2000, jak pokud jde o typy stanovišť a druhy chráněné podle směrnice Rady 92/43/EHS (¹³), tak o ptáky a lokality podle směrnice Evropského parlamentu a Rady 2009/147/ES (¹⁴);* *b) stanoví přiměřená pravidla pro určené oblasti pro zrychlené zavádění obnovitelných zdrojů energie, včetně* **účinných** *zmírňujících opatření, která mají být přijata za účelem instalace zařízení na výrobu*	

Poř.č.	Připomínkové místo	Číslo jednací	Článek	AO	Připomínka	Vyhodnocení
					energie z obnovitelných zdrojů a skladování energie na stejném místě, jakož i zařízení nezbytných pro jejich připojení k soustavě, aby se zabránilo nepříznivému dopadu na *[pokračování na následující straně]* životní prostředí, ke kterému by mohlo dojít, nebo pokud to není možné, aby se tyto dopady výrazně omezily, případně aby se zajistilo, aby byla přiměřeně a včas uplatňována vhodná zmírňující opatření s cílem zajistit dodržování povinností stanovených v čl. 6 odst. 2 a čl. 12 odst. 1 směrnice 92/43/EHS, článku 5 směrnice 2009/147/EHS a čl. 4 odst. 1 písm. a) bodu i) směrnice Evropského parlamentu a Rady 2000/60/ES (*15) a zamezilo se zhoršení a bylo dosaženo dobrého ekologického stavu nebo dobrého ekologického potenciálu v souladu s čl. 4 odst. 1 písm. a) směrnice 2000/60/ES. Pravidla uvedená v bodu b) prvního pododstavce se zaměří na specifika jednotlivých určených oblastí pro zrychlené zavádění obnovitelných zdrojů energie, na druh či druhy technologie v oblasti energie z obnovitelných zdrojů, které mají být v jednotlivých oblastech zavedeny, a na zjištěný dopad na životní prostředí. **Návrh řešení:** Navrhuje doplnění odůvodnění předmětného územního opatření ve vazbě na výše uvedené požadavky směrnice ve smyslu připomínek v oddílech 6 a 7 tohoto podání. Pokud nebude možné uvedené nedostatky objektivně a přezkoumatelně odstranit, požaduji vypuštění akcelerační oblasti AOV47 – Bukovec a souvisejícího územního opatření z návrhu Změny č. 2 Územního rozvojového plánu ČR. Požaduji, aby tato shora uvedená připomínka byla samostatně a s řádným odůvodněním vypořádána. **8.5 Rozpor s Aarhuskou úmluvou (Úmluva o přístupu k informacím, účasti veřejnosti na rozhodování a přístupu k právní ochraně v záležitostech životního prostředí Sdělení č. 124/2004 Sb. m. s.)** **Proces pořizování návrhu neumožnil efektivní účast veřejnosti v rozsahu požadovaném Aarhuskou úmluvou. Zapojení veřejnosti při tvorbě návrhu neexistovalo a tudíž nebyly zohledněny zásadní připomínky dotčených obcí ani obyvatel, včetně závazného místního referenda a hromadné petice.** V preambuli této úmluvy se mimo jiné uvádí: *uznávajíce také, že **každý jedinec má právo žít v prostředí zajišťujícím jeho zdraví a životní pohodu** a že má povinnost, jako jednotlivec i spolu s ostatními, chránit a zlepšovat životní prostředí ve prospěch současných i budoucích generací,* *majíce na zřeteli, že mají-li občané uplatňovat toto právo a dostát této povinnosti, musí mít přístup k informacím o životním prostředí, **musí být oprávněni podílet se na rozhodování týkajícím se životního prostředí** a musí mít přístup k právní ochraně v záležitostech životního prostředí;* *uznávajíce, že v tomto ohledu mohou občané potřebovat pomoc, aby mohli využívat svých práv,* *uznávajíce, že lepší přístup k informacím o životním prostředí **a účast veřejnosti na rozhodování ve věcech životního prostředí zvyšuje kvalitu rozhodnutí a jejich prosazování**, přispívá ke zvyšování povědomí veřejnosti o otázkách životního prostředí, **poskytuje veřejnosti příležitost vyjádřit své obavy a zájmy a umožňuje orgánům veřejné správy brát tyto obavy a zájmy náležitě v úvahu**,* *usilujíce touto úmluvou **o posílení odpovědnosti a transparentnosti rozhodování a o posílení podpory veřejnosti v prospěch rozhodnutí týkajících se životního prostředí**,* *uznávajíce, že ve všech odvětvích veřejné správy je žádoucí **transparentnost**, a vyzývajíce zákonodárné orgány k uplatňování principů této úmluvy ve svých postupech,* *uznávajíce také, že veřejnost potřebuje znát postupy, kterými se může podílet na rozhodování, které se týká životního prostředí, že potřebuje mít **volný přístup k těmto postupům a že musí vědět, jak těchto postupů využít**,* *uznávajíce dále důležitost role, které v ochraně životního prostředí mohou hrát **jednotliví občané, nestátní organizace a soukromý sektor**,* **Dále Článek 6 Úmluvy mimo jiné uvádí:** *Účast veřejnosti na rozhodování o specifických činnostech* *1. Každá strana bude* *(a) uplatňovat ustanovení tohoto článku vzhledem k rozhodnutím o tom, zda povolit navrhované činnosti uvedené v příloze I;* *(zde je uvedeno mimo jiné:* *17. Výstavba nadzemního elektrického vedení o napětí 220 kV nebo více a o délce větší než 15 km.*	

Poř.č.	Připomínkové místo	Číslo jednací	Článek	AO	Připomínka	Vyhodnocení
					20. Jakákoli činnost nezahrnutá do odstavců 1 až 19 výše, pro kterou je účast veřejnosti stanovena procedurou posuzování vlivu na životní prostředí (EIA) v souladu s vnitrostátní legislativou.) *(b) uplatňovat ustanovení tohoto článku - v souladu se svým vnitrostátním právem - také k rozhodnutím o navrhovaných činnostech, které nejsou uvedeny v příloze I a které mohou mít významný vliv na životní prostředí. Strany k tomuto účelu určí, zda navrhované aktivity podléhají těmto ustanovením;* *(c) moci rozhodnout případ od případu, pokud tak stanoví jejich vnitrostátní právo, neuplatňovat ustanovení tohoto článku na navrhované činnosti k zajištění bezpečnosti státu, pokud se strany domnívají, že by uplatňování tohoto článku mohlo tyto cíle nepříznivě ovlivnit.* *2. Dotčená veřejnost bude přiměřeně, včas a účinně informována buď veřejným oznámením nebo individuálně, v dostatečně rané fázi procedury environmentálního rozhodování mimo jiné o:* *(a) navrhované činnosti a o žádosti, o níž bude rozhodováno;* *(b) povaze možných rozhodnutí nebo o návrhu rozhodnutí;* *(c) orgánu veřejné správy odpovědném za vydání rozhodnutí;* *(d) předpokládaném postupu, včetně údajů, kdy a jak budou poskytnuty informace o:* *(i) zahájení procedury rozhodování;* *(ii) možnosti veřejnosti účastnit se tohoto řízení;* *(iii) termínu a místě předpokládaného veřejného jednání;* *(iv) určení orgánu veřejné správy, od něhož lze získat relevantní informace, a u něhož jsou uloženy relevantní informace k přezkoumání ze strany veřejnosti;* *(v) příslušném orgánu veřejné správy nebo o dalších úředních orgánech, jimž lze podávat připomínky nebo dotazy, a o harmonogramu předávání těchto připomínek a dotazů;* *(vi) sdělení, jaké informace o životním prostředí vztahující se k navrhované činnosti jsou dostupné; a* *(e) skutečnosti, zda navrhovaná činnost podléhá proceduře posuzování vlivů na životní prostředí (EIA) nebo posuzování vlivů na životní prostředí přesahujících státní hranice.* *3. Postupy pro účast veřejnosti zahrnou rozumné lhůty pro jednotlivé fáze, které poskytnou dostatek času pro informování veřejnosti v souladu s odstavcem 2 a které poskytnou dostatek času veřejnosti k přípravě a k účinné účasti na rozhodování v záležitostech životního prostředí.* *4. Každá strana zajistí účast veřejnosti v počátečním stadiu rozhodování, kdy jsou ještě všechny možnosti výběru a alternativ otevřeny a kdy účast veřejnosti může být účinná.* *5. Pokud je to účelné, měla by každá strana vést případné žadatele k tomu, aby ještě před podáním žádosti o povolení určili dotčenou veřejnost, aby s ní zahájili diskusi a poskytli jí informace týkající se cílů jejich žádosti.* *6. Každá strana bude od příslušných orgánů veřejné správy požadovat, aby byl dotčené veřejnosti umožněn přístup k přezkoumání všech informací relevantních pro dané rozhodování, na požádání v případech, kdy je tak stanoveno vnitrostátním právem, zdarma a co možná nejdříve poté, co se stanou dostupné informace, které jsou uvedeny v tomto článku a které jsou dostupné v době procedury účasti veřejnosti na rozhodování, aniž by tím bylo dotčeno právo stran odmítnout předat jisté informace v souladu s článkem 4, odstavci 3 a 4. Relevantní informace budou přinejmenším zahrnovat následující, a to aniž by bylo dotčeno ustanovení článku 4:* *(a) popis místa a fyzikálních a technických charakteristik navrhované činnosti, včetně odhadů předpokládaných zbytků a emisí;* *(b) popis významných vlivů navrhované činnosti na životní prostředí;* *(c) popis opatření předpokládaných k prevenci nebo ke snížení těchto vlivů, včetně emisí;* *(d) netechnický souhrn výše uvedených bodů;* *(e) popis hlavních variant navrhované činnosti, které žadatel zkoumal; a* *(f) hlavní zprávy a doporučení, v souladu s vnitrostátní právní úpravou, určené orgánům veřejné správy v době, kdy má být dotčená veřejnost informována v souladu s odstavcem 2 výše.* *7. Postupy pro účast veřejnosti jí umožní předkládat písemně nebo - v případě vhodnosti - na veřejném jednání nebo veřejném průzkumu s žadatelem, jakékoli připomínky, informace, rozbory nebo stanoviska, které veřejnost považuje za relevantní ve vztahu k navrhované činnosti.* *8. Každá strana zajistí, že v rozhodnutí bude náležitě brán v úvahu výsledek účasti veřejnosti.* *9. Pokud bylo rozhodnutí vydáno orgánem veřejné správy, každá strana zajistí, aby o něm byla veřejnost okamžitě informována v souladu s příslušnými postupy. Každá strana zpřístupní veřejnosti text rozhodnutí a důvody i hlediska, na nichž je rozhodnutí založeno.*	

Poř.č.	Připomínkové místo	Číslo jednací	Článek	AO	Připomínka	Vyhodnocení
					Tím došlo k **zásadnímu** omezení práva veřejnosti účastnit se rozhodování o záležitostech životního prostředí a k oslabení principu transparentnosti a participace. V žádném případě nebyla plně dodržena ustanovení článku 6 předmětné úmluvy. **Návrh řešení:** Požaduji plně respektovat právo veřejnosti a územně samosprávných celků na plnou a skutečně realizovatelnou účast při tvorbě takového návrhu a zohlednit tuto skutečnost při přípravě vymezení předmětné AOV 47 tak, že bude celý proces zopakován. Požaduji doplnění objektivního vyhodnocení kvality participace veřejnosti a samospráv, doplnění analýzy skutečné možnosti obcí ovlivnit návrh akcelerační oblasti a přepracování procesu participace tak, aby veřejnost a obce mohly reálně ovlivnit základní parametry návrhu již v rané fázi přípravy koncepce. Pokud nebude možné uvedené nedostatky objektivně a přezkoumatelně odstranit, požaduji vypuštění akcelerační oblasti AOV47 – Bukovec a souvisejícího územního opatření z návrhu Změny č. 2 Územního rozvojového plánu ČR. Požaduji, aby tato shora uvedená připomínka byla samostatně a s řádným odůvodněním vypořádána. **8.6 Rozpor s Evropskou úmluvou o krajině (European Landscape Convention, ETS No. 176)** **Návrh Změny č. 2 Územního rozvojového plánu ČR nedostatečně zohledňuje ochranu krajiny jako základní složky životního prostředí a nebere v úvahu charakter území jako krajiny s významnými estetickými a kulturními hodnotami.** Vymezení akcelerační oblasti v takto citlivém území vede k narušení krajinného rázu a dálkových pohledů, aniž by byly tyto dopady adekvátně vyhodnoceny. **Citace SEA:** *Hodnocené území se vyznačuje vysokou koncentrací kulturně-historických hodnot, které se uplatňují v bezprostředním okolí i v širších krajinných souvislostech. V okruhu do 1 km se nachází řada drobných sakrálních prvků (boží muka, kaple, výklenkové kaple) a významnější objekt v podobě kostela sv. Václava se hřbitovem. Ve vzdálenosti do 2 km jsou zastoupeny další významné prvky, zejména kostel sv. Martina a Památník slovanského bratrství. V širším okolí do 5 km a 15 km se pak koncentruje mimořádně široké spektrum památek, včetně kostelů, kaplí, historických areálů, zámků a hradů, přičemž zásadní roli hrají dominanty jako hrad Choustník, hrad Kámen či zámek Červená Lhota. Tyto objekty se významně uplatňují v dálkových pohledech a tvoří klíčové kompoziční prvky krajiny. V tomto případě lze očekávat potenciálně mírně negativní vliv.* *Podmínky a zmírňující opatření ÚO: Nastavena podmínka pro max. výšku VTE z důvodu ochrany krajinného rázu a kulturních hodnot v území. Stanovena podmínka ochrany nemovitých kulturních památek. Dále v rámci odůvodnění stanovena podmínka zachovat nerušený rámec dominanty hradu Choustníka v osách V-Z, SZ.* *Bodové hodnocení -1* *Opatření SEA: Navržené podmínky a zmírňující opatření jsou v ÚO řešeny s ohledem na charakter záměru v adekvátním rozsahu. V rámci posouzení SEA nejsou navržena další zmírňující opatření.* *Účinek Nepřímý mírně negativní Čas / Trvání Dlouhodobý a trvalý mírně negativní* Vady návrhu včetně veškeré dokumentace k němu příslušející jsou popsány v připomínce ohledně krajinného rázu v oddílu 6 tohoto podání. Tento postup je v rozporu s principy Evropské úmluvy o krajině, která zdůrazňuje ochranu, správu a plánování krajiny jako veřejného zájmu. **Návrh řešení:** Navrhuje se doplnění plného posouzení vlivů odpovídajícího požadavkům směrnice ve smyslu připomínek v oddílech 6 a 7 tohoto podání. Pokud nebude možné uvedené nedostatky objektivně a přezkoumatelně odstranit, požaduji vypuštění akcelerační oblasti AOV47 – Bukovec a souvisejícího územního opatření z návrhu Změny č. 2 Územního rozvojového plánu ČR. Požaduji, aby tato shora uvedená připomínka byla samostatně a s řádným odůvodněním vypořádána. **IX. ROZPOR NÁVRHU ZMĚNY Č. 2 ÚZEMNÍHO ROZVOJOVÉHO PLÁNU ČR A NÁVRHU ÚZEMNÍHO OPATŘENÍ O VYMEZENÍ AOV Č. 47 BUKOVEC A DOKUMENTACE SEA VČETNĚ JEJICH ODŮVODNĚNÍ S ÚSTAVNÍM POŘÁDKEM ČESKÉ REPUBLIKY** **9.1. Porušení rovnosti před zákonem** **9.1.1 Porušení rovnosti před zákonem dle čl. 3 odst. 1 Listiny základních práv a svobod** Schválením akceleračních zón, tj. návrhu Změny č. 2 Územního rozvojového plánu České republiky by se v České republice vymezila území, ve kterých se **protiústavně zjednodušuje a zrychluje povolování proces pro určitý vybraný druh staveb**, tedy vyčleňuje se v rozporu s principem rovnosti	

Poř.č.	Připomínkové místo	Číslo jednací	Článek	AO	Připomínka	Vyhodnocení
					před zákonem určitý druh správního řízení do zvláštního právního režimu. Základní princip rovnosti přitom vyžaduje, aby byl zákon ve stejných nebo obdobných situacích vymáhán stejně pro všechny. Rovněž Ústavní soud ČR konstantně a trvale zakazuje libovůli, a vždy v rámci rovnosti před zákonem zkoumá, **zda zákonodárce nevytvořil neodůvodněné rozdíly, které nemají racionální základ**. Zde tato nedůvodná nerovnost byla zákonodárcem vytvořena pro určitý druh staveb, a tedy **pro nedůvodně protěžovanou skupinu stavebníků a vlastníků nemovitostí bylo vytvořeno speciální a nedůvodně zjednodušené stavební řízení**; tím se vytvořil právní stav, kdy **pro stavby typově trvale a často nevratně vysoce zatěžující krajinu a její obyvatele a s výraznými faktickými dopady na krajinu a její obyvatele se paradoxně zjednodušuje jejich povolování, zatímco u staveb výrazně jednodušších se trvá na standardní náročnosti povolovacího řízení.** Pro stavebníky VTE se tedy vytvořilo ze strany zákonodárců protekční právní prostředí, tj. využila se pozitivní právní diskriminace, kterou se životní prostředí – snížením těchto klasických standardů – spíše potencionálně ohrožuje. Bylo tedy **porušeno ústavně chráněné právo na rovnost před zákonem dle čl. 3 odst. 1 Listiny základních práv a svobod.** Rovnost před zákonem není přitom privilegium, ale základní právo; **stavebníci VTE nemají právo být zvýhodňováni ve stavebním právu vůči ostatním stavebníkům, ale zcela naopak, bylo by důvodné a obhajitelné požadovat po nich s ohledem na náročnost staveb a jejich dopady do krajiny a na obyvatele přísnější podmínky.** „Rovnost před zákonem" je základní právní princip zaručující, že se všemi osobami je zacházeno stejně bez diskriminace, a to **včetně jakékoli pozitivní diskriminace**. Tento princip, ukotvený v ústavním pořádku (Listina základních práv a svobod), **zajišťuje rovný přístup k právům a spravedlivému procesu před orgány veřejné moci, tedy i před orgány ve stavebním řízení.** **Rychlost předmětného správního řízení v případě VTE není přitom absolutně důvodným argumentem, ale spíše naopak, svědčí v jeho neprospěch.** Rychlost při náročnosti těchto staveb je spíše negativum, zvláště snižuje-li se nároky na tato řízení. **Rovnost před zákonem je právní právo, které zaručuje všem stejné zacházení ve vztahu k našeho právnímu řádu dle našeho ústavního pořádku; proto zavedení akceleračních zón je nepochybně protiústavním zásahem a nemůže při obhajobě jakkoli obstát. Proto jakýkoli krok realizovaný na jejich podkladě je krokem v rozporu s právem.** **Návrh řešení:** Požaduji respektovat platnou právní úpravu a ústavní principy a zohlednit tuto skutečnost při vymezení předmětné AOV 47 tak, že buď bude použit při vymezení akcelerační oblasti č. 47 Bukovec koncepčně správný nástroj územního plánování anebo doplnit hodnocení SEA na úroveň popsanou v ostatních námitkách, tak aby bylo možno seriózně posoudit skutečné vlivy posuzovaného záměru a odstranit tím způsobenou shora uvedenou nerovnost. Pokud nebude možné uvedené nedostatky objektivně a přezkoumatelně odstranit, požaduji vypuštění akcelerační oblasti AOV47 – Bukovec a souvisejícího územního opatření z návrhu Změny č. 2 Územního rozvojového plánu ČR. Požaduji, aby tato shora uvedená připomínka byla samostatně a s řádným odůvodněním vypořádána. **9.1.2 Porušení čl. 4 odst. 3, 4 Ústavy České republiky** Dále jde o porušení čl. 4, odst. 3 Ústavy ČR: Zákonná omezení základních práv a svobod musí platit stejně pro všechny případy, které splňují stanovené podmínky a porušení čl. 4, odst. 4: Při používání ustanovení o mezích základních práv a svobod musí být šetřeno jejich podstaty a smyslu. Taková omezení nesmějí být zneužívána k jiným účelům, než pro které byla stanovena. Jak už bylo uvedeno výše, přijetím právní úpravy akceleračních zón došlo k zásadnímu protiústavnímu narušení principu rovnosti, když pro vybrané typy staveb, zde větrných elektráren, byly jedny subjekty práva nedůvodně procesně zvýhodněny (pozitivní diskriminace), a jiné subjekty práva v tomto smyslu znevýhodněny. **Investoři větrných elektráren se stali právní úpravou zákonodárcem nedůvodně preferováni ve stavebním řízení**, zatímco **investoři jiných staveb nikoli** (byla jim ponechána původní právní pozice). Všichni **účastníci správních řízení staveb** větrných elektráren, kteří jsou jimi hrubě zasahováni, jsou tak rovněž zasaženi do svých vlastnických práv **s výrazně omezenými procesními právy**, protože se nemohou daným stavbám bránit v dostatečném rozsahu pro nedůvodného zvýhodněn těchto staveb. **Není zde v žádném případě splněna ani tvrzená podmínka veřejného zájmu**, dané stavby VTE nejsou stavby veřejného zájmu, ani stavby které by musely být realizovány objektivně nedůvodně rychle, navíc jejich realizace by zcela objektivně a prokazatelně negativně zasahovala svým vlivem zcela zásadně do života obyvatel v jejich okolí. Dochází tak k narušování ústavního pořádku, a to citovaných dvou článků Listiny základních práv a svobod.	

Poř.č.	Připomínkové místo	Číslo jednací	Článek	AO	Připomínka	Vyhodnocení
					V případě porušení čl. 4, odst. 3 Ústavy ČR dochází k **nedůvodnému protekčnímu preferování správního řízení** konkrétních investorů s cílem dosažení jejich rychlejšího zisku, a to za porušení čl.4, odst.4, kdy je hrubě zasahováno do práv všech ostatních vlastníků v daném regionu a obecní samosprávy jako subjektu veřejného zájmu, tedy **kdy se zcela rezignovalo na šetření podstaty a smyslu práv všech dotčených subjektů práva.** Stavbou daných větrných elektráren by se výrazně omezila základní vlastnická práva všech ostatních subjektů, a zasáhlo by se současně trvale do jejich práva na život (na zdraví). **Žádný veřejný zájem, který by to vyvážil, přitom nelze ani při nejvyšší dobré vůli identifikovat.** **Návrh řešení:** Požaduji respektovat platnou právní úpravu a ústavní principy a zohlednit tuto skutečnost při vymezení předmětné AOV 47 tak, že buď bude použit při vymezení akcelerační oblasti č. 47 Bukovec koncepčně správný nástroj územního plánování anebo doplnit hodnocení SEA na úroveň popsanou v ostatních námitkách, tak aby bylo možno seriózně posoudit skutečné vlivy posuzovaného záměru a odstranit tím způsobenou shora uvedenou nerovnost. Pokud nebude možné uvedené nedostatky objektivně a přezkoumatelně odstranit, požaduji vypuštění akcelerační oblasti AOV47 – Bukovec a souvisejícího územního opatření z návrhu Změny č. 2 Územního rozvojového plánu ČR. Požaduji, aby tato shora uvedená připomínka byla samostatně a s řádným odůvodněním vypořádána. 9.2 Porušení čl. 7 Ústavy České republiky Dále jde o porušení čl. 7 Ústavního zákona č. 1/1993 Sb., tj. Ústavy České republiky: Stát dbá o šetrné využívání přírodních zdrojů a ochranu přírodního bohatství. Stát by tím, že by povolil realizovat všechny stavby VTE při naplnění limitních parametrů všech akceleračních oblastí, nedbal o šetrné využívání přírodních zdrojů a ochranu přírodního bohatství, tj. připustil by zasáhnout do krajiny natrvalo tak, že by ji regionálně zcela narušil a v zastavěné ploše natrvalo zničil. Tím by porušil daný článek Ústavy ČR. **Návrh řešení:** Požaduji respektovat platnou právní úpravu a ústavní principy a zohlednit tuto skutečnost při vymezení předmětné AOV 47 tak, že upraveny limity využití oblasti na přiměřenou úroveň ve smyslu výše podaných námitek a odstranit tím namítané zanedbání. Pokud nebude možné uvedené nedostatky objektivně a přezkoumatelně odstranit, požaduji vypuštění akcelerační oblasti AOV47 – Bukovec a souvisejícího územního opatření z návrhu Změny č. 2 Územního rozvojového plánu ČR. Požaduji, aby tato shora uvedená připomínka byla samostatně a s řádným odůvodněním vypořádána. **9.3 Porušení čl. 6, odst. 1 Ústavy České republiky** Podle čl. 6, odst. 1 Ústavy ČR: Každý má právo na život. Realizací daného záměru výstavby větrných elektráren za daných podmínek by mohlo dojít k přímému **porušení práva dotčených obyvatel na život, když ten by mohl být ohrožen dopady vlivu provozování daných elektráren, včetně hluku, zásahů do krajiny, možných námraz a přímého ohrožené zdraví.** To je již doplňováno technickými vědeckými studiemi. **Návrh řešení:** Požaduji respektovat platnou právní úpravu a ústavní principy a zohlednit tuto skutečnost při vymezení předmětné AOV 47 ve smyslu výše uvedených připomínek tak, aby bylo možno seriózně posoudit skutečné vlivy posuzovaného záměru a odstranit tím shora uvedený rozpor. Pokud nebude možné uvedené nedostatky objektivně a přezkoumatelně odstranit, požaduji vypuštění akcelerační oblasti AOV47 – Bukovec a souvisejícího územního opatření z návrhu Změny č. 2 Územního rozvojového plánu ČR. Požaduji, aby tato shora uvedená připomínka byla samostatně a s řádným odůvodněním vypořádána. **9.4 Porušení čl. 11, odst. 1 Ústavy České republiky** Podle čl. 11, odst. 1 Ústavy ČR: Každý má právo vlastnit majetek. Vlastnické právo všech vlastníků má **stejný** zákonný obsah a ochranu. **Vlastnické právo vlastníků pozemků, na kterých má být prováděna procesně „protekční" výstavba větrných elektráren, je však bezdůvodně preferováno zmírněním podmínek** před vlastnictvím vlastníků pozemků, na kterých je provedeno obydlí. Výše uvedené má přímou souvislost s ust. § 3 zákona č. 416/2009 Sb. o urychlení výstavby strategicky významné infrastruktury v platném znění, který stanoví v odst. 1: *(1) Pro odejmutí nebo omezení práv k pozemkům nebo stavbám potřebným pro uskutečnění dopravní, vodní, energetické nebo těžební infrastruktury, infrastruktury pro ukládání oxidu uhličitého nebo*	

Poř.č.	Připomínkové místo	Číslo jednací	Článek	AO	Připomínka	Vyhodnocení
					infrastruktury elektronických komunikací platí zákon o vyvlastnění (zákona č. 184/2006 Sb. v platném znění), pokud tento zákon nestanoví jinak. Vyvlastňovacím úřadem je dle § 15 odst. 1 písm. d) Dopravní a energetický stavební úřad. Přičemž další ustanovení tohoto tzv. liniového zákona stanoví, že jde o stavbu energetické infrastruktury **§ 1** *(1) Tento zákon zapracovává příslušné předpisy Evropské unie(24) a upravuje postupy při přípravě a povolování staveb dopravní, vodní, energetické a těžební infrastruktury, infrastruktury pro ukládání oxidu uhličitého, infrastruktury elektronických komunikací a strategických investičních staveb, při získávání práv k pozemkům a stavbám potřebných pro uskutečnění uvedených staveb a uvádění těchto staveb do užívání s cílem urychlit jejich majetkoprávní přípravu, povolování a následný soudní přezkum správních rozhodnutí v souvislosti s těmito stavbami. Tento zákon dále upravuje v návaznosti na přímo použitelný předpis Evropské unie(10) výkon státní správy a postup při povolování projektů společného zájmu a postup při přijímání rozhodnutí o určení oblasti jako údolí pro urychlení zavádění technologií pro nulové čisté emise.* *(4) Energetickou infrastrukturou se pro účely tohoto zákona rozumějí stavby a zařízení elektrizační soustavy, plynárenské soustavy, soustavy zásobování tepelnou energií, stavby pro energetickou bezpečnost nebo stavby a zařízení ropovodů a produktovodů podle jiného zákona zřizované a provozované ve veřejném zájmu, pokud nejsou v rozporu s územním rozvojovým plánem a se zásadami územního rozvoje, dobíjecí stanice, vodíkové čerpací stanice nebo čerpací stanice na zkapalněný metan a stavby související s těmito stavbami a zařízeními.* *(5) Stavbou pro energetickou bezpečnost se pro účely tohoto zákona rozumí* *d) stavba výrobny elektřiny z obnovitelných zdrojů o celkovém instalovaném výkonu 15 MW a více, včetně staveb jejího připojení do elektrizační soustavy a s tímto připojením souvisejících; stavba výrobny elektřiny využívající energii větru se považuje za stavbu pro energetickou bezpečnost i jako součást souboru staveb výroben nebo zdrojů elektřiny využívajících energii větru, pokud soubor staveb v celkovém součtu překračuje hodnotu instalovaného výkonu podle části věty před středníkem.*** **Přičemž to fakticky pro případ postavení cca 4 ks VTE a více znamená možnost v rámci schválené akcelerační oblasti provést vyvlastnění a to nejen pozemků pro provedení staveb liniové doprovodné infrastruktury (napojení na distribuční síť), ale i samotných pozemků pro tuto výrobu!** To platí i přes toto ustanovení citovaného liniového zákona: **§ 2e** *(1) Stavba pro energetickou bezpečnost, s výjimkou staveb pro energetickou bezpečnost podle § 1 odst. 5 písm. d), je veřejně prospěšnou stavbou (zde však není vazba na § 3 odst. 1, jde stále o stavbu energetické infrastruktury). Tato stavba slouží k zajištění bezpečnostních zájmů České republiky v podobě udržitelné a soběstačné výroby energie.* *(2) V pochybnostech, zda jde o stavbu pro energetickou bezpečnost, platí stanovisko Dopravního a energetického stavebního úřadu.* Zákon o vyvlastnění č. 184/2006 Sb. pouze stanoví, že se použije, stanoví-li tak zákon zvláštní a dále: **§ 3** *(1) Vyvlastnění je přípustné jen pro účel vyvlastnění stanovený zvláštním zákonem a jen jestliže veřejný zájem na dosažení tohoto účelu převažuje nad zachováním dosavadních práv vyvlastňovaného. Vyvlastnění není přípustné, je-li možno práva k pozemku nebo stavbě potřebná pro uskutečnění účelu vyvlastnění získat dohodou nebo jiným způsobem.* *(2) Sleduje-li se vyvlastněním provedení změny ve využití nebo v prostorovém uspořádání území, včetně umisťování staveb a jejich změn, lze je provést, jen jestliže je v souladu s cíli a úkoly územního plánování.* **Pak platí naprosto zrychlený režim povolování i soudního přezkumu vyjádřený v liniovém zákoně:** **§ 2** *(1) Vztahuje-li se na řízení tento zákon, příslušný úřad v oznámení o zahájení řízení poučí účastníky o této skutečnosti.* *(2) Lhůty pro podání žalob proti rozhodnutím vydaným v řízeních podle § 1 se zkracují na polovinu; to neplatí, jde-li o řízení podle stavebního zákona. O žalobách rozhodne soud ve lhůtě 90 dnů. Ustanovení předchozí věty obdobně platí i pro řízení o opravných prostředcích proti rozhodnutí soudu o žalobě.* *(3) Jde-li o stavbu pro energetickou bezpečnost, činí lhůty pro podání žalob proti rozhodnutím vydaným v řízeních podle § 1 jeden měsíc. Tyto žaloby nelze rozšířit o dosud nenapadené výroky nebo je rozšířit*	

Poř.č.	Připomínkové místo	Číslo jednací	Článek	AO	Připomínka	Vyhodnocení
					o další žalobní body po uplynutí lhůty podle věty první. O žalobách podle věty první a opravných prostředcích proti rozhodnutí soudu o nich rozhodne soud ve lhůtě 90 dnů. **§ 2d** *(1) Proti rozhodnutí o povolení záměru stavby pro energetickou bezpečnost není přípustné odvolání.*** *(2) V řízeních podle § 1 ve věcech záměrů staveb pro energetickou bezpečnost správní orgány projednávají a rozhodují věc přednostně před jinými stavbami energetické infrastruktury. To neplatí pro stavby pro energetickou bezpečnost podle § 1 odst. 5 písm. d).* *(3) Správní orgán, který v souvislosti se záměrem stavby pro energetickou bezpečnost vydává rozhodnutí v řízeních podle § 1, není oprávněn prodloužit lhůtu pro jeho vydání.* Požaduji, aby tato shora uvedená připomínka byla samostatně a s řádným odůvodněním vypořádána. **Návrh řešení:** Požaduji respektovat platnou právní úpravu a ústavní principy a zohlednit tuto skutečnost při vymezení předmětné AOV 47 ve smyslu výše uvedených připomínek tak, aby bylo možno seriózně posoudit skutečné vlivy posuzovaného záměru a odstranit tím shora uvedený rozpor. Pokud nebude možné uvedené nedostatky objektivně a přezkoumatelně odstranit, požaduji vypuštění akcelerační oblasti AOV47 – Bukovec a souvisejícího územního opatření z návrhu Změny č. 2 Územního rozvojového plánu ČR. **9.5 Porušení čl. 11, odst. 3 Ústavy České republiky** Podle čl. 11, odst. 3 Ústavy ČR: Vlastnictví zavazuje. Nesmí být zneužito na újmu práv druhých anebo v rozporu se zákonem chráněnými obecnými zájmy. Jeho výkon nesmí poškozovat lidské zdraví, přírodu a životní prostředí nad míru stanovenou zákonem. Rovněž hrubě je porušován, když **vlastnické právo vlastníků pozemků, na kterých chtějí investoři zvýhodněně realizovat větrné elektrárny, je zneužíváno vůči vlastníkům druhých**, a výkon vlastnického práva proto, že na sousedních pozemcích bude realizována větrná elektrárna, bude poškozovat lidské zdraví, přírodu a životní prostředí nad míru stanovenou zákonem. Hodnota jejich pozemků výrazně klesne. Výhrady, které byly vůči výstavbě větrných elektráren vzneseny, přitom nikdo nevyvrací, naopak, jsou potvrzovány. **Návrh řešení:** Požaduji respektovat platnou právní úpravu a ústavní principy a zohlednit tuto skutečnost při vymezení předmětné AOV 47 ve smyslu výše uvedených připomínek tak, aby bylo možno seriózně posoudit skutečné vlivy posuzovaného záměru a odstranit tím shora uvedený rozpor. Pokud nebude možné uvedené nedostatky objektivně a přezkoumatelně odstranit, požaduji vypuštění akcelerační oblasti AOV47 – Bukovec a souvisejícího územního opatření z návrhu Změny č. 2 Územního rozvojového plánu ČR. Požaduji, aby tato shora uvedená připomínka byla samostatně a s řádným odůvodněním vypořádána. **9.6 Porušení čl. 12, odst. 1, věta první Ústavy České republiky** Podle čl. 12, odst.1, věta první: Realizací daného záměru výstavby větrných elektráren za daných podmínek je hrubě narušováno právo všech dotčených sousedních vlastníků na nedotknutelnost obydlí. **Podoba, projevy provozu daných staveb a jejich zásah do krajiny de facto jejich obydlí trvale, tj. navždy ničí.** **Návrh řešení:** Požaduji respektovat platnou právní úpravu a ústavní principy a zohlednit tuto skutečnost při vymezení předmětné AOV 47 ve smyslu výše uvedených připomínek tak, aby bylo možno seriózně posoudit skutečné vlivy posuzovaného záměru a odstranit tím shora uvedený rozpor. Pokud nebude možné uvedené nedostatky objektivně a přezkoumatelně odstranit, požaduji vypuštění akcelerační oblasti AOV47 – Bukovec a souvisejícího územního opatření z návrhu Změny č. 2 Územního rozvojového plánu ČR. Požaduji, aby tato shora uvedená připomínka byla samostatně a s řádným odůvodněním vypořádána. **9.7. Porušení čl. 10 Ústavy České republiky** Podle čl. 10 Ústavy České republiky, má aplikační přednost Smlouva o fungování Evropské unie a výše uvedené mezinárodní smlouvy, směrnic a dalších složek evropského práva před zákonem, pokud mezinárodní smlouva stanoví něco jiného. **Návrh řešení:** Požaduji respektovat platnou právní úpravu a ústavní principy a zohlednit aplikační přednost mezinárodních smluv ve smyslu výše uvedených připomínek tak, aby bylo možno seriózně posoudit skutečné vlivy posuzovaného záměru.	

Poř.č.	Připomínkové místo	Číslo jednací	Článek	AO	Připomínka	Vyhodnocení
					Pokud nebude možné uvedené nedostatky objektivně a přezkoumatelně odstranit, požaduji vypuštění akcelerační oblasti AOV47 – Bukovec a souvisejícího územního opatření z návrhu Změny č. 2 Územního rozvojového plánu ČR. Požaduji, aby tato shora uvedená připomínka byla samostatně a s řádným odůvodněním vypořádána. **X. ZÁSAH NÁVRHU ZMĚNY Č. 2 ÚZEMNÍHO ROZVOJOVÉHO PLÁNU ČR A NÁVRHU ÚZEMNÍHO OPATŘENÍ O VYMEZENÍ AOV Č. 47 BUKOVEC A DOKUMENTACE SEA VČETNĚ JEJICH ODŮVODNĚNÍ DO PRÁVA NA SAMOSPRÁVU, NESOUHLAS DOTČENÝCH OBCÍ A VEŘEJNOSTI** Vymezení akcelerační oblasti AOV47 – Bukovec je v přímém rozporu s vůlí dotčených obcí a obyvatel území, která byla opakovaně a jednoznačně vyjádřena prostřednictvím usnesení zastupitelstev, místního referenda a hromadné petice. **10.1 Nevhodné použití Změny č.2 Územního rozvojového plánu ČR jako nástroje k dosažení deklarovaného účelu** Vymezení akceleračních oblastí prostřednictvím změny č. 2 Územního rozvojového plánu velmi silně zasahuje do práva na samosprávu, v rámci, kterého obec pečuje o všestranný rozvoj svého území a o potřeby svých občanů. Jde především o uspokojování potřeby bydlení, ochrany a rozvoje zdraví, dopravy a spojů, potřeby informací, výchovy a vzdělávání, celkového kulturního rozvoje a ochrany veřejného pořádku. V rámci práva na samosprávu obec pečuje i o životní prostředí na svém území, které je předpokladem pro ochranu zdraví obyvatel, a také o přírodu a krajinu, jejichž dobrá kvalita představuje základní předpoklad pro rozvoj turismu a podnikání. Jinými slovy v obci, jejíž území a okolí může být ohroženo nevhodně naplánovanou výstavbou VTE, mohou být v důsledku toho občané obtěžování hlukem, což může mít i zdravotní důsledky, nemovitosti nacházející se příliš blízko VTE realizovaných v akcelerační oblasti mohou ztratit na hodnotě a také podnikání může být omezeno, neboť může dojít k poškození přírody a krajinného rázu, což může vést ke snížení počtu turistů. **Proto by si obec sama měla důkladně posoudit, v jakém rozsahu jsou ještě VTE na jejím území vhodné a únosné, resp. s jakým ještě počtem a umístěním VTE budou občané souhlasit. Tohoto detailního posouzení se znalostí místních potřeb a limitů a s respektem k právu na samosprávu nebude Změna č. 2 URP nikdy schopna.** **Vymezení akceleračních oblastí Změnou č. 2 URP znamená porušení Čl. 8 Ústavy ČR: Zaručuje se samospráva územních samosprávných celků a porušení Čl. 101, odst.1 Ústavy ČR: Obec je samostatně spravována zastupitelstvem.** Tím, že se připustil režim protiústavních akceleračních zón, se dále připustil zásahem zákonodárce zvenčí **protiprávní zásah do územních plánů**, jejichž obsah je jinak výsostným právem obcí a měst jako jednotek územních samospráv. **Podobným způsobem stát není oprávněn, a to ani zákonodárnou cestou, zasahovat do vyhrazené pravomoci obcí.** Schvalování územního plánu je proces ve finální kompetenci zastupitelstva obce, které rozhoduje o jeho pořízení, zadání i finálním vydání. Přijetím akceleračních zón došlo k protiústavnímu zásahu do práva na samosprávu v této oblasti, a pokud by došlo k povolení větrné elektrárny na základě tohoto právního předpisu, jednalo by se o rozhodnutí protiústavní rovněž v mezích citovaných článků. Právo na samosprávu je přitom garantováno přímo v Ústavě ČR. Ústavní soud k jeho významu říká: „Právo obcí na samosprávu je ústavně zaručeno a vyplývá především z čl. 8, čl. 100 odst. 1, čl. 101 odst. 1 a čl. 104 odst. 2 Ústavy. Ústavní soud dal v mnoha svých rozhodnutích najevo, že považuje místní samosprávu za nezastupitelnou složku rozvoje demokracie a opakovaně konstatoval, že místní samospráva je „výrazem práva a schopnosti místních orgánů, v mezích daných zákonem, v rámci své odpovědnosti a v zájmu místního obyvatelstva regulovat a řídit část veřejných záležitostí…" **Samospráva přitom musí mít reálnou možnost záležitosti a otázky místního významu, a to i ty, jež pro svou povahu přesahují místní nebo regionální rámec a o nichž rozhoduje ve své samostatné působnosti, řešit na základě svého svobodného uvážení.** Formou zastupitelské demokracie je tak realizována vůle občanů zastoupených na lokální a regionální úrovni a toliko odpovědností k voliči a na základě zákonného a ústavního rámce je samospráva ve svém konkrétním projevu posléze omezena… Z toho vyplývá, že obce musí mít prostřednictvím autonomního rozhodování svých zastupitelstev možnost svobodně se rozhodnout, jakým způsobem budou v mezích právního řádu spravovat záležitosti místního pořádku a rozhodovat o rozvoji území obce (nejen) prostřednictvím nástrojů územního plánování." (Nález ÚS sp. zn. IV. ÚS 938/22 ze dne 18. 8. 2023)	

Poř.č.	Připomínkové místo	Číslo jednací	Článek	AO	Připomínka	Vyhodnocení
					Z podkladů vyplývá, že centrální vymezování akceleračních oblastí výrazně omezuje možnost obcí ovlivnit budoucí využití území, rozvoj bydlení, ochranu krajiny i strategické směřování obce. Současně dochází k oslabení role zastupitelstev a místního územního plánování. **Návrh řešení:** Požaduji respektovat právo na samosprávu, platnou právní úpravu a ústavní principy a zohlednit tuto skutečnost při vymezení předmětné AOV 47 tak, že bude použit při vymezení akcelerační oblasti č. 47 Bukovec koncepčně správný nástroj územního plánování, tak aby bylo možno seriózně posoudit skutečné vlivy posuzovaného záměru a odstranit tím shora uvedený rozpor. Požaduji doplnění objektivního vyhodnocení dopadů návrhu na ústavně chráněné postavení samospráv, doplnění analýzy omezení územního plánování obcí a přepracování návrhu tak, aby byla respektována autonomie místních samospráv a princip subsidiarity. Pokud nebude možné uvedené nedostatky objektivně a přezkoumatelně odstranit, požaduji vypuštění akcelerační oblasti AOV47 – Bukovec a souvisejícího územního opatření z návrhu Změny č. 2 Územního rozvojového plánu ČR. Požaduji, aby tato shora uvedená připomínka byla samostatně a s řádným odůvodněním vypořádána. **Zdroje:** ÚSTAVNÍ SOUD ČR. Nález sp. zn. Pl. ÚS 22/22 [online]. Brno: Ústavní soud ČR, 9. 5. 2023. Dostupné z: https://www.usoud.cz/fileadmin/user_upload/Tiskova_mluvci/Publikovane_nalezy/2023/p-22-22_AN.pdf. [cit. 18. 5. 2026]. ÚSTAVNÍ SOUD ČR. Nález sp. zn. III. ÚS 709/19 [online]. Brno: Ústavní soud ČR, 12. 5. 2020. Dostupné z: https://www.usoud.cz/fileadmin/user_upload/Tiskova_mluvci/Publikovane_nalezy/2020/III._US_709_19_na_web.pdf. [cit. 18. 5. 2026]. ČESKÁ REPUBLIKA. Ústavní zákon č. 1/1993 Sb., Ústava České republiky [online]. Dostupné z: https://www.zakonyprolidi.cz/cs/1993-1. [cit. 17. 5. 2026]. RADA EVROPY. Evropská charta místní samosprávy [online]. Dostupné z: https://rm.coe.int/168007a088. [cit. 17. 5. 2026]. 10.2 Z odůvodnění návrhu Změny č. 2 Územního rozvojového plánu ČR nevyplývá, proč je nutné do práva na samosprávu zasáhnout. Obecné proklamace o nutnosti reagovat na klimatickou změnu a dosáhnout energetické soběstačnosti nejsou v tomto smyslu dostatečné, neboť Změna č. 2 nijak nespecifikuje, jak vymezení konkrétní akcelerační oblasti AOV47 přispěje k ochraně klimatu (tj. k jakému snížení produkce CO_2 dojde a jaký dopad to bude mít na probíhající změnu klimatu) nebo v jakém rozsahu bude snížena závislost na fosilních palivech, resp. **jak přesně se zvýší energetická soběstačnost ČR a proč tento konkrétní případný nárůst soběstačnosti nebo naopak snížení produkce CO_2 převáží nad právem na samosprávu.** Takto naprosto nelze při zásazích do ústavně zaručených práv ze strany státní moci postupovat. **Návrh řešení:** Požaduji plně respektovat právo na samosprávu, platnou právní úpravu a ústavní principy a zohlednit tuto skutečnost při odůvodnění vymezení předmětné AOV 47 tak, že bude použito takové odůvodnění Změny č. 2 URP, které odstraní výše uvedený nedostatek. Požaduji doplnění objektivního vyhodnocení dopadů návrhu na ústavně chráněné postavení samospráv, doplnění analýzy omezení územního plánování obcí a přepracování návrhu tak, aby byla respektována autonomie místních samospráv a princip subsidiarity. Pokud nebude možné uvedené nedostatky objektivně a přezkoumatelně odstranit, požaduji vypuštění akcelerační oblasti AOV47 – Bukovec a souvisejícího územního opatření z návrhu Změny č. 2 Územního rozvojového plánu ČR. Požaduji, aby tato shora uvedená připomínka byla samostatně a s řádným odůvodněním vypořádána. **10.3 Utajení procesu tvorby návrhu Změny č. 2 Územního rozvojového plánu ČR a protiprávní délka lhůty k vyjádření a nepřípustné omezení účinné participace veřejnosti a obcí** Nelze také pominout fakt, že samotná tvorba návrhu byla v rozporu se základními principy územního plánování provedena **bez jakékoli účasti obcí a dá se zodpovědně říci, že v naprostém utajení jako nějaká diverzní akce**, přičemž právě jejich obyvatelé jsou dopady takového plánování nejvíce a bezprostředně ovlivněni. **Lhůta poskytnutá územním opatřením k reakci na takovouto naprosto zásadní změnu je zcela nedostatečná** a protiprávní, neboť jde o zcela nedostatečnou lhůtu na seznámení s dopady takové zásadní změny, jakou Změna č. 2 Územního rozvojového plánu ČR je, a	

Poř.č.	Připomínkové místo	Číslo jednací	Článek	AO	Připomínka	Vyhodnocení
					formulaci stanoviska celé místní veřejnosti. **To platí zejména v kombinaci s faktem, kdy obce nebyly účastny tvorby změny tohoto návrhu, který trval cca 3 roky, což je v příkrém rozporu s délkou lhůty pro ty subjekty, kterých se tato změna bude nejvíce dotýkat. To je právě ta skutečnost, která činí délku předmětné lhůty (která jinak odpovídá liteře stavebního zákona) nezákonnou.** Vymezení akceleračních oblastí tedy nebylo vůbec projednáno s dotčenými obcemi, přestože právě obce nesou přímou odpovědnost za kvalitu života obyvatel a za dlouhodobé uspořádání svého území. Tento postup považují i kraje a to Jihočeský kraj i kraj Vysočina, kde se předmětná AOV 47 nachází, za rozpor se základními principy územního plánování, který ve svém důsledku povede k faktickému oslabení pozice obcí vůči budoucím investorům, neboť předem deklaruje „vhodnost" území pro realizaci záměrů OZE bez aktivní účasti obcí. Oba dva kraje konzistentně uplatňují názor, že vymezování ploch pro obnovitelné zdroje energie musí být výsledkem výkonu samostatné působnosti územních samospráv, nikoliv důsledkem plošných či centralizovaných rozhodnutí. **Jakýkoli postup, který tento princip obchází nebo oslabuje, je vnímán jako zásah do ústavně zaručeného práva kraje a obcí na samosprávu a jako nepřípustné narušení dělby kompetencí ve veřejné správě.** Veřejná vyhláška je doručena 15. dnem po dni jejího vyvěšení na úřední desce pořizovatele (§ 25 správního řádu). Podle § 172 odst. 3 správního řádu musí být veřejné projednání oznámeno nejméně 15 dnů předem. Z toho vyplývá, že se může konat nejdříve 30 dnů ode dne vyvěšení veřejné vyhlášky. Nejzazší lhůta konání veřejného projednání je pak 30. den ode dne doručení veřejné vyhlášky (tj. 45. den ode dne jejího vyvěšení na úřední desce pořizovatele). **Z výše uvedeného plyne, že lhůta** byla zkrácena pořizovatelem o 15 dnů na absolutně nezbytné minimum. Jediným cílem takového postupu je co nejvíce ztížit dotčené veřejnosti a obcím možnost kvalifikované obrany. Dokumentace SEA neprokazuje, že veřejnost a dotčené obce měly reálnou možnost účinně ovlivnit základní parametry návrhu akcelerační oblasti AOV47 – Bukovec již v rané fázi přípravy koncepce. Návrhy byly Ministerstvem pro místní rozvoj zveřejněny dne 14. 4. 2026, přičemž participace veřejnosti a samospráv probíhala až ve fázi již zpracovaného návrhu. V této fázi byly základní parametry akcelerační oblasti již fakticky předem stanoveny. Obce i obyvatelé tak neměli reálnou možnost ovlivnit samotný výběr lokality, rozsah návrhu ani základní strategické rozhodnutí o vymezení akcelerační oblasti. Dokumentace současně nehodnotí kvalitu participace, rozsah zapojení veřejnosti ani důsledky dlouhodobého sociálního konfliktu v území. Současné principy SEA přitom vyžadují aktivní a efektivní zapojení veřejnosti již v raných fázích přípravy koncepce, nikoli pouze formální možnost podávání připomínek k hotovému návrhu. Takový postup je v rozporu s Aarhuskou úmluvou, se směrnicí Evropského parlamentu a Rady 2001/42/ES, se zákonem č. 100/2001 Sb., o posuzování vlivů na životní prostředí, s principem participativního plánování a s požadavkem transparentního rozhodování veřejné správy. Dokumentace SEA je proto v této části nepřezkoumatelná. **Návrh řešení:** Požaduji plně respektovat právo veřejnosti a územně samosprávných celků na plnou a skutečně realizovatelnou účast při tvorbě takového návrhu a zohlednit tuto skutečnost při přípravě vymezení předmětné AOV 47 tak, že bude celý proces zopakován. Požaduji doplnění objektivního vyhodnocení kvality participace veřejnosti a samospráv, doplnění analýzy skutečné možnosti obcí ovlivnit návrh akcelerační oblasti a přepracování procesu participace tak, aby veřejnost a obce mohly reálně ovlivnit základní parametry návrhu již v rané fázi přípravy koncepce. Pokud nebude možné uvedené nedostatky objektivně a přezkoumatelně odstranit, požaduji vypuštění akcelerační oblasti AOV47 – Bukovec a souvisejícího územního opatření z návrhu Změny č. 2 Územního rozvojového plánu ČR. Požaduji, aby tato shora uvedená připomínka byla samostatně a s řádným odůvodněním vypořádána. **10.4 Jiné varianty řešení účelu Změny č. URP a s tím související nepřiměřenost zásahu do práva na samosprávu a zvoleného postupu vzhledem k platné legislativě** Jestliže je cílem státu, aby se realizovalo více OZE a obává se, že obce dobrovolně bez donucení nebudou akcelerační zóny vymezovat, **může stát k dosažení cíle využít jiné a méně invazivní prostředky než „nařizování shora"**, např. komunikaci s obcemi a jejich obyvateli nebo může motivovat investory k tomu, aby s obcemi uzavírali skutečně férové dohody, které budou samosprávám poskytovat adekvátní finanční prostředky za strpění velmi negativních dopadů provozu OZE na jejich území nebo může dokonce stát sám obcím nabídnout adekvátní finanční kompenzace. Podatel uzavírá, že z hlediska zásahu do práva na samosprávu by bylo žádoucí, aby Změna č. 2 nevymezovala žádné akcelerační oblasti, neboť není schopna na úrovni své podrobnosti posoudit jejich negativní vlivy. **Jestliže už chce**	

Poř.č.	Připomínkové místo	Číslo jednací	Článek	AO	Připomínka	Vyhodnocení
					ÚRP akcelerační oblasti řešit, pak by mohl obsahovat jen pokyn pro územní plánování obcí spočívající v nutnosti zohlednit v územních plánech potřebu vymezit akcelerační oblasti. Podatel v souvislosti se zásahem do práva na samosprávu ještě doplňuje, že vymezení akcelerační oblasti bude mít i jiné nevítané důsledky, kupř. do ochoty investorů uzavírat s obcemi v akceleračních oblastech zmíněné smlouvy o spolupráci. Je totiž zvykem, že investor, který hodlá na území obce vybudovat OZE, uzavírá s obcí plánovací smlouvy, skrze které (byť mnohdy nedostatečně) vyvažuje dopady větrných elektráren. Jakmile ale dojde k tomu, že bude vymezena akcelerační oblast, lze očekávat, že už tak nevelká ochota investorů jednat o finančních příspěvcích a jiných bonusech klesne prakticky na nulu a obce budou nuceny strpět OZE bez kompenzace. Z pohledu investorů totiž nebude logické zbytečně vynakládat finance a prodlužovat umístění záměru jednáním s obcí, která nemá žádnou možnost akcelerační zónu a z ní plynoucí omezení neakceptovat. Snadná cesta k povolení záměru **tak znamená ochuzení obcí**, které se nacházejí v akcelerační oblasti o výhody, které budou mít všechny ostatní obce ležící mimo akcelerační oblasti. **Současně je třeba poukázat na to, že je řada obcí, které na svém území OZE chtějí a rády by s investory vyjednávaly.** Už dnes je v souladu s § 122 zákona č. 283/2021 Sb., stavební zákon možné **kdekoliv v nezastavěném území povolovat záměry OZE. Pokud by samospráva chtěla vyloučit tuto možnost, musela by změnit územní plán a tuto změnu velmi dobře odůvodnit jiným veřejným zájmem**, který převažuje nad zájmem na výrobě elektřiny prostřednictvím OZE. Vzhledem k tomu, že se klimatická změna považuje za notorietu a vzhledem k tlaku na vybudování tzv. energetického mixu, který má zvýšit energetickou soběstačnost ČR, mají obce velmi malý prostor pro to, aby svoje území řešily podle svých představ. Současně ale pořád tyto tlaky na realizaci OZE narážejí na Ústavou garantované právo na samosprávu a je i v této situaci nutno **vyvažovat** jednotlivé zájmy. **Lze uzavřít, že obce jsou i bez akceleračních zón značně omezeny v právu na samosprávu.** Striktní nařízení toho, kde se ještě více usnadní podmínky pro povolování OZE, povede k tomu, že samosprávy nebudou schopny prakticky žádným způsobem zasahovat do toho, jak se má jejich území rozvíjet. Vymezení akceleračních oblastí na nadřazené úrovni zásadně předurčuje další rozhodování v území a oslabuje skutečný prostor krajů a obcí uplatnit vlastní koncepční přístup: Přestože je deklarováno zachování role samosprávy, vymezení akceleračních oblastí na nadřazené úrovni **zásadně předurčuje další rozhodování v území a oslabuje skutečný prostor krajů a obcí uplatnit vlastní koncepční přístup. Takový postup je v rozporu se zásadou subsidiarity a s ústavně chráněným právem územních samospráv na rozhodování o svém územním rozvoji.** Vymezení akceleračních oblastí bez projednání s obcemi **zásadně mění vyjednávací pozici obcí vůči investorům, neboť (protiprávně) vytváří legitimizující rámec pro tlak na realizaci záměrů bez předchozí obecní shody a bez možnosti stanovit místně přiměřené podmínky.** Navržený zásah do územního plánování **není přiměřený sledovanému cíli**, neboť existuje méně invazivní a účinnější řešení – koncepční vymezování konkrétních ploch na krajské úrovni, které Jihočeský kraj a kraj Vysočina již realizují. **Návrh řešení:** Požaduji plně respektovat právo veřejnosti a územně samosprávných celků na plnou a skutečně realizovatelnou účast při tvorbě takového návrhu a zohlednit tuto skutečnost při vymezení předmětné AOV 47 tak, že bude celý proces zopakován při respektování těchto práv. Požaduji doplnění objektivního vyhodnocení dopadů návrhu na ústavně chráněné postavení samospráv, doplnění analýzy omezení územního plánování obcí a přepracování návrhu tak, aby byla respektována autonomie místních samospráv a princip subsidiarity. Pokud nebude možné uvedené nedostatky objektivně a přezkoumatelně odstranit, požaduji vypuštění akcelerační oblasti AOV47 – Bukovec a souvisejícího územního opatření z návrhu Změny č. 2 Územního rozvojového plánu ČR. Požaduji, aby tato shora uvedená připomínka byla samostatně a s řádným odůvodněním vypořádána. **10.5 Rozpor s právem EU a se ZOZE a s tím související nepřiměřenost zásahu do práva na samosprávu a zvoleného postupu vzhledem k platné legislativě** Požadavek na vymezení akceleračních zón **na celostátní úrovni nevyplývá z práva EU**. Směrnice Evropského parlamentu a Rady (EU) 2018/2001 v konsolidovaném znění (dle její novely směrnicí RED III) v čl. 15c odst. 1 pouze stanoví, že mají členské zajistit, aby příslušné orgány přijaly jeden nebo více plánů, které jako dílčí část oblastí nezbytných pro vnitrostátní příspěvky k celkovému cíli Unie v oblasti obnovitelných zdrojů energie do roku 2030 určí oblasti pro zrychlené zavádění obnovitelných	

Poř.č.	Připomínkové místo	Číslo jednací	Článek	AO	Připomínka	Vyhodnocení
					zdrojů energie, a to pro jeden nebo více druhů obnovitelných zdrojů energie. Směrnice **neříká, že je příslušným orgánem nezbytně nutně vláda**. **Jinými slovy z tohoto ustanovení tedy nevyplývá, že by bylo nezbytně nutné vymezovat akcelerační oblasti na úrovni celostátní bez ohledu na zájmy a vůli obcí a jejich obyvatel.** Proto nelze argumentovat tak, že je pořízení a vydání ÚRP nezbytné za účelem splnění závazků ČR vůči EU. Tyto závazky mohou být splněny i tím, že akcelerační zóny vymezí obce ve svých územních plánech. Ani zákon č. 249/2025 Sb., o urychlení využívání obnovitelných zdrojů energie nevyžaduje, aby byly akcelerační zóny povinně řešeny už v ÚRP jako záměry celostátního významu a následně „přepisovány“ do zásad územního rozvoje a územních plánů obcí. Naopak tato norma počítá s tím, **že akcelerační oblasti mohou stanovit i územní plány**, jejich direktivní vymezení v ÚRP není nezbytné k dosažení cílů. S ohledem na výše popsané právo na samosprávu by tedy mělo být preferováno, aby o svém území rozhodovaly zásadně obce bez silné ingerence státu. Právě na místní úrovni je totiž možné **nejlépe** prozkoumat konkrétní podmínky v území a **vyvážit** všechny veřejné i soukromé zájmy. Naopak na ústřední úrovni, **vzhledem k měřítku ÚRP, to není možné**. Když se akcelerační zóny vymezí závazně v ÚRP, všechny podmínky pro realizaci OZE budou jen obecné a nic neříkající a nebudou schopny zajistit ochranu důležitých zájmů. **Návrh řešení:** Požaduji respektovat právo na samosprávu, platnou právní úpravu a ústavní principy a zohlednit tuto skutečnost při vymezení předmětné AOV 47 tak, že bude použit při vymezení akcelerační oblasti č. 47 Bukovec koncepčně správný nástroj územního plánování, tak aby bylo možno seriózně posoudit skutečné vlivy posuzovaného záměru a vyvážit všechny v úvahu připadající zájmy a odstranit tím shora uvedený rozpor. Pokud nebude možné uvedené nedostatky objektivně a přezkoumatelně odstranit, požaduji vypuštění akcelerační oblasti AOV47 – Bukovec a souvisejícího územního opatření z návrhu Změny č. 2 Územního rozvojového plánu ČR. Požaduji, aby tato shora uvedená připomínka byla samostatně a s řádným odůvodněním vypořádána. **10.6. Nesouhlas dotčených obcí a veřejnosti, místní referendum a hromadná petice** Návrh územního opatření AOV č. 47 Bukovec nedostatečně zohledňuje rozsah a intenzitu nesouhlasu dotčených obcí a veřejnosti s návrhem akcelerační oblasti AOV47 – Bukovec. V území přitom existuje **dlouhodobě vyjadřovaný nesouhlas** obyvatel i samospráv, který se projevil mimo jiné prostřednictvím usnesení zastupitelstev, petičních aktivit a místního referenda. Požaduji, aby tato shora uvedená připomínka byla samostatně a s řádným odůvodněním vypořádána. **10.6.1 Jednotný nesouhlas samospráv v akcelerační oblasti č. 47 Bukovec** Zastupitelstva obcí v dotčeném území přijala usnesení, kterými vyjádřila nesouhlas s vymezením akcelerační oblasti a požadovala její vypuštění z návrhu Územního rozvojového plánu České republiky. **Tento nesouhlas není izolovaný, ale představuje jednotné stanovisko samospráv v celém dotčeném území.** Na správním území města Černovice proběhlo ve dnech 3. a 4. 10. 2025 místní referendum, jehož výsledek je platný a závazný. V referendu se většina hlasujících obyvatel vyslovila proti výstavbě větrných elektráren. **Tento výsledek představuje přímé a legitimní vyjádření vůle obyvatel, které je nutné respektovat a nahrazuje ve smyslu § 87 zákona o obcích usnesení zastupitelstva obce.** Všechna zastupitelstva obcí v dotčeném území AOV47 – Bukovec přijala ve smyslu § 27 odst. 2 písm. a) zákona o obcích č. 128/2000 Sb. **usnesení, kterým vyjádřila nesouhlas** s vymezením AOV47 – Bukovec ve Změně č. 2 Územního rozvojového plánu České republiky. **Tento nesouhlas představuje jednotné stanovisko samospráv v celém dotčeném území AOV47 – Bukovec.** ➢ Obec Bořetín – Usnesení zastupitelstva č. 11/2026 ze dne 24.4.2026 a č. 12/2026 ze dne 26.5.2026. ➢ Obec Březina – Usnesení zastupitelstva č. 3/2026/5 ze dne 21.4.2026 ➢ Město Černovice – Usnesení zastupitelstva č. 42/2026 a 43/2026 ze dne 6.5.2026 ➢ Obec Drunče – Usnesení zastupitelstva ze dne 25.4.2026 ➢ Obec Hojovice – Usnesení zastupitelstva č. 228/23/2026 ze dne 27.4.2026 ➢ Obec Mnich – Usnesení zastupitelstva č. 31/2026 ze dne 27.4.2026	

Poř.č.	Připomínkové místo	Číslo jednací	Článek	AO	Připomínka	Vyhodnocení
					➢ Obec Psárov – Usnesení zastupitelstva č. 2/2026 ze dne 22.4.2026 **Návrh řešení:** Požaduji plně respektovat právo na samosprávu, platnou právní úpravu a ústavní principy a zohlednit tuto skutečnost při vymezení předmětné AOV 47 tak, že akcelerační oblast AOV47 – Bukovec a souvisejícího územní opatření bude vypuštěna z návrhu Změny č. 2 Územního rozvojového plánu ČR. Požaduji, aby tato shora uvedená připomínka byla samostatně a s řádným odůvodněním vypořádána. **10.6.2 Nesouhlas veřejnosti a hromadná petice** Současně byla podána petice podle článku 18 Listiny základních práv a svobod na zastupitelstvo Jihočeského kraje a Kraje Vysočina, MMR a MŽP, kterou podepsalo za všechny čtyři akcelerační oblasti (AOV47 – 48 – 49 – 50) celkem 3 522 občanů. Petice dokládá nesouhlas s vymezením akceleračních oblastí v daném území a upozorňuje na negativní dopady na krajinu, životní prostředí a kvalitu života obyvatel. Z podkladů vyplývá, že odpor veřejnosti není nahodilý ani individuální, ale představuje dlouhodobě formulovanou vůli významné části obyvatel dotčeného území. Přesto dokumentace SEA sociální konflikt prakticky nehodnotí a neobsahuje analýzu dlouhodobých společenských dopadů návrhu. Místní referendum i hromadné petice představují legitimní demokratické nástroje vyjadřování vůle obyvatel. Dokumentace však nevysvětluje, proč byl takto intenzivně vyjádřený nesouhlas veřejnosti (platné místní referendum s právně závazným výsledkem) a samospráv fakticky přehlédnut při vymezování akcelerační oblasti. Takový postup je v rozporu s článkem 8 Ústavy České republiky, s článkem 18 Listiny základních práv a svobod, s Aarhuskou úmluvou, s principem participativního rozhodování a s požadavkem objektivního vyhodnocení sociálních dopadů koncepce. Návrh předmětného územního opatření je proto v této části nepřezkoumatelný. **Návrh řešení:** Požaduji doplnění objektivního vyhodnocení nesouhlasu dotčených obcí a veřejnosti, doplnění hodnocení sociálních konfliktů a dlouhodobých komunitních dopadů návrhu a zohlednění výsledků místního referenda a petičních aktivit při posuzování přijatelnosti akcelerační oblasti AOV47 – Bukovec. Pokud nebude možné uvedené nedostatky objektivně a přezkoumatelně odstranit, požaduji vypuštění akcelerační oblasti AOV47 – Bukovec a souvisejícího územního opatření z návrhu Změny č. 2 Územního rozvojového plánu ČR. Požaduji, aby tato shora uvedená připomínka byla samostatně a s řádným odůvodněním vypořádána. **Zdroje:** ČESKÁ REPUBLIKA. Usnesení předsednictva České národní rady č. 2/1993 Sb., Listina základních práv a svobod [online]. Dostupné z: https://www.zakonyprolidi.cz/cs/1993-2. [cit. 17. 5. 2026]. ČESKÁ REPUBLIKA. Ústavní zákon č. 1/1993 Sb., Ústava České republiky [online]. Dostupné z: https://www.zakonyprolidi.cz/cs/1993-1. [cit. 17. 5. 2026]. UNITED NATIONS ECONOMIC COMMISSION FOR EUROPE. Aarhuská úmluva [online]. Aarhus, Dánsko, 1998. Dostupné z: https://unece.org/environment-policy/public-participation/aarhus-convention/text. [cit. 17. 5. 2026]. **10.7 Nesouhlas krajů, krajských úřadů a Senátu Parlamentu České republiky s vymezováním akceleračních oblastí** Dokumentace SEA a především návrh územního opatření AOV 47 Bukovec a jejich odůvodnění nedostatečně zohledňují **zásadní nesouhlas dotčených krajů** a Senátu Parlamentu České republiky s návrhem akcelerační oblasti AOV47 – Bukovec a s celkovým způsobem vymezování akceleračních oblastí. Rada Jihočeského kraje usnesením č. 538/2026/RK-38 ze dne 14. 5. 2026 schválila uplatnění připomínky k návrhu změny č. 2 Územního rozvojového plánu. Jihočeský kraj ve své připomínce výslovně požaduje: *„Jihočeský kraj požaduje vypuštění všech akceleračních oblastí pro obnovitelné zdroje energie ve svém správním území.“* Jihočeský kraj současně uvádí, že vymezování akceleračních oblastí nebylo projednáno s dotčenými obcemi, dochází k oslabení postavení samospráv, návrh není dostatečně odborně podložen a akcelerační oblasti nejsou v souladu s krajskými koncepčními podklady ochrany krajiny. Krajský úřad Jihočeského kraje, odbor životního prostředí, zemědělství a lesnictví, dále vydal dne 14. 5. 2026 pod č. j. KUJCK 63817/2026 nesouhlasné stanovisko k územnímu opatření o podmínkách a zmírňujících opatřeních pro akcelerační oblast AOV47 – Bukovec. Toto nesouhlasné stanovisko bylo	

Poř.č.	Připomínkové místo	Číslo jednací	Článek	AO	Připomínka	Vyhodnocení
					vydáno mimo jiné z důvodu nedostatečné ochrany krajinného rázu, nedostatečného vyhodnocení biologických a ekologických rizik, nedostatečného zohlednění krajinných hodnot a z důvodu rozporu s principy prevence a předběžné opatrnosti. Krajský úřad současně výslovně konstatuje, že: *„Tyto odborné podklady nebyly v rámci stanovení podmínek a zmírňujících opatření pro AOV47 Bukovec nijak zohledněny.“* Rada Kraje Vysočina usnesením č. 0827/15/2026/RK ze dne 11. 5. 2026 rovněž schválila připomínku k návrhu změny č. 2 Územního rozvojového plánu a zásadně nesouhlasí s návrhem akceleračních oblastí na území Kraje Vysočina, včetně AOV47 – Bukovec. Kraj Vysočina současně upozorňuje, že nebyla respektována Strategie ochrany krajinného rázu Kraje Vysočina (SOKR), nebyly splněny předchozí přísliby MŽP a krajské koncepční podklady nebyly do návrhu akceleračních oblastí zapracovány. Krajský úřad kraje Vysočina, odbor životního prostředí, zemědělství, dále vydal dne 12. 5. 2026 pod č. j. KUJI 40773/2026, OZPZ 858/2026 nesouhlasné stanovisko k územnímu opatření o podmínkách a zmírňujících opatřeních pro akcelerační oblasti na území kraje Vysočina. Toto nesouhlasné stanovisko bylo vydáno mimo jiné z důvodu nedostatečných podkladů a vyloučení podrobného zjišťování EIA, cituji: *„vzhledem k neúplnosti a případným dalším vadám podkladů, o něž se opírá navrhované územní opatření, by ke každému záměru bylo třeba provést hodnocení H 67, vydat JES a přinejmenším provést zjišťovací řízení podle zákona EIA. To by se ale zcela míjelo s účelem existence AO. Rovněž by nebylo spravedlivé investory i obyvatele dotčených obcí vystavit značné míře právní nejistoty.“* Podklady krajských samospráv a stanoviska územních subjektů představují relevantní odborné i územní informace. Dokumentace neprokazuje, jak byly tyto podklady při vymezování akceleračních oblastí zohledněny. Stanoviska krajů nepředstavují pouze politická vyjádření, ale obsahují rovněž odborné a územní podklady vztahující se ke konkrétním podmínkám území. Významný je rovněž postoj Senátu Parlamentu České republiky. Výbor pro územní rozvoj, veřejnou správu a životní prostředí přijal dne 29. 4. 2026 usnesení č. 86 k akceleračním zónám a souvisejícímu vymezování akceleračních oblastí pro obnovitelné zdroje energie. Výbor Senátu v tomto usnesení mimo jiné zdůrazňuje význam zpětné vazby z regionů, žádá vládu, aby respektovala vůli místních samospráv, upozorňuje na riziko poškození života obyvatel v obcích a podporuje úpravu legislativy akceleračních oblastí. Výbor Senátu současně výslovně uvádí: *„žádá vládu, aby respektovala vůli místních samospráv“* a dále: *„podporuje požadavek na úpravu legislativy akceleračních oblastí tak, aby zásadně nepoškozovala život obyvatel v obcích“.* Viz: https://www.senat.cz/xqw/webdav/pssenat/original/119667/100502 Dokumentace SEA však neobsahuje analýzu institucionálního a společenského konfliktu ani nevysvětluje, proč jsou zásadní odborné a samosprávné výhrady ignorovány. Přitom se nejedná o jednotlivé izolované připomínky, ale o koordinovaný nesouhlas obou dotčených krajů, nesouhlas odborných orgánů ochrany přírody, nesouhlas dotčených obcí i kritické stanovisko Senátu Parlamentu České republiky. Takový postup je v rozporu s principem participativního plánování, principem ochrany samosprávy, Aarhuskou úmluvou, článkem 8 Ústavy České republiky, cíli SEA podle směrnice 2001/42/ES, požadavkem objektivního hodnocení sociálních a institucionálních dopadů koncepce a s principem transparentního a přezkoumatelného rozhodování veřejné správy. Dokumentace SEA a návrh územního opatření jsou proto v této části nepřezkoumatelné. **Návrh řešení:** Požaduji doplnění objektivního vyhodnocení nesouhlasných stanovisek dotčených krajů, krajských úřadů, odborných orgánů ochrany přírody a Senátu Parlamentu České republiky. Současně požaduji doplnění hodnocení institucionálních a společenských konfliktů, objektivní vyhodnocení rozporu s krajskými koncepčními dokumenty, transparentní vyhodnocení nesouhlasu samospráv a přezkoumatelné odůvodnění, proč nejsou zásadní odborné a samosprávné výhrady respektovány. Pokud nebude možné uvedené nedostatky objektivně a přezkoumatelně odstranit, požaduji vypuštění akcelerační oblasti AOV47 – Bukovec a souvisejícího územního opatření z návrhu Změny č. 2 Územního rozvojového plánu ČR. Požaduji, aby tato shora uvedená připomínka byla samostatně a s řádným odůvodněním vypořádána. **Zdroje:** JIHOČESKÝ KRAJ. Připomínka k návrhu změny č. 2 územního rozvojového plánu, č. j. KUJCK 63642/2026 ze dne 14. 5. 2026.	

Poř.č.	Připomínkové místo	Číslo jednací	Článek	AO	Připomínka	Vyhodnocení
					KRAJSKÝ ÚŘAD JIHOČESKÉHO KRAJE, Odbor životního prostředí, zemědělství a lesnictví. Nesouhlasné stanovisko k územnímu opatření pro akcelerační oblast AOV47 Bukovec, č. j. KUJCK 63817/2026 ze dne 14. 5. 2026. RADA JIHOČESKÉHO KRAJE. Usnesení č. 538/2026/RK-38 k připomínce k návrhu změny č. 2 územního rozvojového plánu ze dne 14. 5. 2026. RADA KRAJE VYSOČINA. Připomínky k návrhům Změny č. 2 Územního rozvojového plánu a územních opatření, usnesení č. 0827/15/2026/RK ze dne 11. 5. 2026. SENÁT PARLAMENTU ČESKÉ REPUBLIKY, Výbor pro územní rozvoj, veřejnou správu a životní prostředí. 86. usnesení z 18. schůze konané dne 29. dubna 2026 k akceleračním zónám a souvisejícímu vymezování akceleračních oblastí pro obnovitelné zdroje energie. [online]. Dostupné z: https://www.senat.cz/xqw/webdav/pssenat/original/119667/100502. [cit. 17. 5. 2026]. **10.8 Sociální polarizace venkovských komunit a narušení komunitní soudržnosti a absence hodnocení sociální přijatelnosti a společenské akceptace návrhu** Dokumentace SEA a návrh předmětného územního opatření nehodnotí dlouhodobé sociální konflikty a narušení komunitní soudržnosti, které mohou vznikat v souvislosti s realizací rozsáhlých větrných parků ve venkovských oblastech. Konflikty kolem větrných elektráren často vedou k dlouhodobé polarizaci místních komunit, zhoršení sousedských vztahů, psychologickému stresu a narušení důvěry mezi obyvateli. Studie Hall et al. (2014) potvrzuje, že konflikty spojené s větrnými elektrárnami nejsou pouze technickým nebo environmentálním problémem, ale mají významný sociální a komunitní rozměr. Studie Devine-Wright (2009) dále upozorňuje, že pocit nespravedlivého rozhodování a ztráty kontroly nad vlastním prostředím významně zvyšuje intenzitu sociálních konfliktů. Dokumentace SEA však sociální důsledky návrhu prakticky nehodnotí a neobsahuje analýzu dlouhodobé sociální stability území. Takový postup je v rozporu s principem udržitelného rozvoje, požadavkem komplexního hodnocení sociálních dopadů, cíli územního plánování, a s požadavkem objektivního vyhodnocení dlouhodobých důsledků koncepce. **Dokumentace SEA prakticky nehodnotí sociální přijatelnost a společenskou akceptaci návrhu akcelerační oblasti AOV47 – Bukovec.** Současné odborné výzkumy přitom potvrzují, že dlouhodobá úspěšnost energetických projektů nezávisí pouze na technické proveditelnosti, ale také na důvěře veřejnosti, kvalitě participace, transparentnosti rozhodování a spravedlivém rozdělení dopadů. Dokumentace SEA a návrh územního opatření jsou proto v této části nepřezkoumatelné. **Návrh řešení:** Požaduji doplnění hodnocení sociálních konfliktů, komunitních dopadů a dlouhodobé sociální stability území a doplnění vyhodnocení psychosociálních důsledků návrhu pro místní komunity. Pokud nebude možné uvedené nedostatky objektivně a přezkoumatelně odstranit, požaduji vypuštění akcelerační oblasti AOV47 – Bukovec a souvisejícího územního opatření z návrhu Změny č. 2 Územního rozvojového plánu ČR. Požaduji, aby tato shora uvedená připomínka byla samostatně a s řádným odůvodněním vypořádána. **Zdroje:** HALL, Nina et al. Community benefits, framing and the social acceptance of offshore wind farms: An experimental study in England [online]. Energy Research & Social Science, 2014. Dostupné z: https://tethys.pnnl.gov/publications/community-benefits-framing-social-acceptance-offshore-wind-farms-experimental-study. [cit. 17. 5. 2026]. DEVINE-WRIGHT, Patrick. Rethinking NIMBYism: The role of place attachment and place identity in explaining place-protective action [online]. Journal of Community & Applied Social Psychology, 2009. Dostupné z: https://onlinelibrary.wiley.com/doi/10.1002/casp.1004. [cit. 17. 5. 2026]. 10.9 Nepřiměřenost zásahu do práva obcí na samosprávu a) Dokumentace SEA vychází z předpokladu přijatelnosti navržené akcelerační oblasti AOV47 – Bukovec a současně předpokládá, že navržené řešení představuje legitimní nástroj naplňování veřejného zájmu v oblasti rozvoje obnovitelných zdrojů energie. Současně však realizace akcelerační oblasti může významným způsobem ovlivnit budoucí rozvoj dotčeného území, způsob jeho využívání a možnosti výkonu samostatné působnosti dotčených obcí.	

Poř.č.	Připomínkové místo	Číslo jednací	Článek	AO	Připomínka	Vyhodnocení
					Vymezení akcelerační oblasti přitom může dlouhodobě ovlivňovat územní rozvoj, krajinnou koncepci, rozvoj obytných funkcí, ochranu přírodních hodnot i další oblasti, které jsou standardně součástí samostatné působnosti územních samosprávných celků. **Dokumentace tak současně předpokládá realizaci významného zásahu do budoucího uspořádání území a současně předpokládá, že tento zásah nepředstavuje nepřiměřené omezení práva obcí na samosprávu.** Nebyla však identifikována transparentní metodika, která by umožňovala ověřit, jakým způsobem byla přiměřenost tohoto zásahu vyhodnocena. b) Pořizovatel předpokládá existenci veřejného zájmu na rozvoji obnovitelných zdrojů energie, avšak dokumentace neumožňuje ověřit, zda rozsah zásahů do práva obcí na samosprávu odpovídá požadavku proporcionality. Není zejména zřejmé, zda a jak byly při hodnocení zohledněny: ➢ rozsah omezení budoucích rozvojových možností obcí, ➢ dopady na samostatnou působnost obcí v oblasti územního plánování, ➢ omezení možnosti rozhodovat o budoucím prostorovém uspořádání území, ➢ dopady na dlouhodobou rozvojovou koncepci obcí, ➢ existence méně zatěžujících řešení, ➢ intenzita zásahů do ústavně chráněného práva na samosprávu, ➢ objektivní poměřování veřejného přínosu a rozsahu zásahů do práv obcí. Dokumentace současně neobsahuje vysvětlení metodiky ani podkladů, ze kterých vychází závěr, že navržené řešení představuje přiměřené omezení práva obcí na samosprávu. Bez takového vysvětlení nelze objektivně ověřit správnost závěru o přijatelnosti navrženého řešení. c) Dokumentace dospívá k závěru o přijatelnosti navrženého řešení. Současně však připouští dlouhodobé zásahy do charakteru území a budoucího prostorového uspořádání území, aniž by vysvětlila, jak byly tyto zásahy poměřeny s právem obcí na samosprávu. Obě tvrzení nemohou bez dalšího současně obstát. Pokud identifikované zásahy do práva obcí na samosprávu představují přiměřené omezení, musí být vysvětleno, z jakých podkladů a metodických kritérií bylo tohoto závěru dosaženo. Pokud takové posouzení provedeno nebylo, nelze objektivně tvrdit, že navržené řešení představuje přiměřený zásah. Nelze současně předpokládat dlouhodobou změnu charakteru a budoucího využití území a současně bez vysvětlení metodiky uzavřít, že tato změna představuje přiměřené omezení ústavně chráněného práva obcí na samosprávu. d) Ústava České republiky v čl. 8 garantuje ochranu územní samosprávy a čl. 101 odst. 4 stanoví, že zásahy státu do činnosti územních samosprávných celků mohou být prováděny pouze způsobem stanoveným zákonem a jen vyžaduje-li to ochrana zákona. Judikatura Ústavního soudu i Nejvyššího správního soudu současně dlouhodobě vychází z požadavku, že zásahy do ústavně zaručeného práva na samosprávu musí sledovat legitimní cíl, být nezbytné a nesmějí překročit přiměřenou míru zásahu. Zákon č. 100/2001 Sb., stavební zákon i směrnice Evropského parlamentu a Rady 2001/42/ES současně vyžadují přezkoumatelné vyhodnocení významných důsledků navrhovaného řešení. Požadavek nesměřuje k nahrazení navazujícího procesu EIA ani k požadavku na vymezení budoucí územní politiky obcí, ale k přezkoumatelnosti závěrů dokumentace a možnosti ověřit, z jakých podkladů její závěry vycházejí. Bez takového vysvětlení nelze objektivně posoudit skutečný rozsah zásahu do práva obcí na samosprávu. e) Dokumentace předpokládá přijatelnost navrženého řešení, avšak neumožňuje ověřit, z jakých podkladů vychází závěr o přiměřenosti zásahů do práva obcí na samosprávu. Výsledkem je vnitřní rozpor mezi deklarovanou přijatelností návrhu a rozsahem jeho vyhodnocení. Tato skutečnost zpochybňuje přezkoumatelnost dokumentace. **Návrh řešení:**	

Poř.č.	Připomínkové místo	Číslo jednací	Článek	AO	Připomínka	Vyhodnocení
					Požaduji vysvětlení metodiky a podkladů, ze kterých dokumentace vychází při závěru o přiměřenosti zásahů do práva obcí na samosprávu a při poměřování veřejného zájmu s ústavně chráněným postavením územních samosprávných celků. Současně požaduji doplnění závazných podmínek pro navazující rozhodování, které zajistí transparentní vyhodnocení zásahů do samosprávy a objektivní poměřování veřejných a ústavně chráněných zájmů. Pokud nebude možné uvedené nedostatky objektivně a přezkoumatelně odstranit, požaduji vypuštění akcelerační oblasti AOV47 – Bukovec a souvisejícího územního opatření z návrhu Změny č. 2 Územního rozvojového plánu ČR. Požaduji, aby tato shora uvedená připomínka byla samostatně a s řádným odůvodněním vypořádána. **XI. ZÁVĚREČNÉ STANOVISKO K NÁVRHU ZMĚNY Č. 2 ÚZEMNÍHO ROZVOJOVÉHO PLÁNU ČR A NÁVRHU ÚZEMNÍHO OPATŘENÍ O VYMEZENÍ AOV Č. 47 BUKOVEC VČETNĚ SOUVISEJÍCÍ DOKUMENTACE SEA A JEJÍHO ODŮVODNĚNÍ** Na základě níže uvedených skutečností je zřejmé, že návrh vymezení akcelerační oblasti AOV47 – Bukovec trpí zásadními věcnými i právními vadami a **neobstojí při případném přezkumu ve správním soudnictví ve smyslu § 310 stavebního zákona.** Územní opatření jsou vydávána na centrální úrovni, jsou závazná pro navazující správní řízení a nepodléhají klasickým opravným prostředkům, čímž fakticky předurčují budoucí využití území. V praxi tak předurčují využití území bez ohledu na vůli krajů a obcí, aniž by těmto samosprávám zůstala **reálná možnost** záměry v území odmítnout nebo podstatně modifikovat. Deklarované zachování role samosprávy **se tím stává čistě formálním.** Považuji za zásadní, že stát prostřednictvím územních opatření podle ZOZE: ➢ **přenáší odpovědnost za konflikty v území na kraje a obce,** ➢ **oslabuje legitimitu územního plánování jako nástroje vyvažování veřejných a soukromých zájmů,** ➢ **a vytváří prostředí právní nejistoty, které neurychlí výstavbu OZE, ale naopak povede ke sporům, odporu místních komunit a následným soudním přezkumům.** Stát připouští realizaci záměrů v území dříve, než jsou známy jejich skutečné dopady, jde tedy o popření preventivního principu. **Takový přístup znamená, že stát připouští realizaci záměrů v území dříve, než jsou známy jejich skutečné dopady, a teprve následně se snaží tyto dopady korigovat.** Tím dochází k popření preventivního principu, na němž je postavena ochrana veřejných zájmů i důvěra obyvatel v rozhodování veřejné správy. Takový přístup je v rozporu se zásadou předběžné opatrnosti a dlouhodobě uplatňovanými principy ochrany životního prostředí, kdy má být vzniku nepřijatelných vlivů předcházeno, nikoli je řešit až dodatečně po jejich vzniku jejich reálných dopadů, a že takový postup je nejen nevhodný, ale i kontraproduktivní. **Akcelerace výstavby nemůže být vykoupena rezignací na kvalitu rozhodování a na respekt k území.** **Níže popsaný masivní a jednotný nesouhlas obcí a obyvatel představuje významný indikátor nepřiměřenosti zásahu do území** a potvrzuje, že vymezení akcelerační oblasti není společensky akceptovatelné. Nerespektování těchto projevů vůle je v rozporu s principem samosprávy podle článku 8 Ústavy České republiky a se zákonem č. 128/2000 Sb., o obcích, a současně je v rozporu s požadavky na účast veřejnosti podle Aarhuské úmluvy. Vzhledem k těmto důvodům se usnesl Výbor pro územní rozvoj, veřejnou správu a životní prostředí Senátu ČR, svým usnesením č. 86 z 29.4.2026 mimo jiné v bodě III. na tom, **aby vláda ČR respektovala vůli místních samospráv.** Všechny obce v předmětné akcelerační oblasti se prostřednictvím svých zástupců zúčastnily veřejného projednání předmětné změny dne 15.5.2026 v Praze. Jak jsme uvedli, realizaci staveb VTE za využití akceleračních zón a tedy i ustanovení těchto zón **považujeme za jednání protiústavní**, a zásadní právní argumentace zde existuje dle našeho názoru rovněž v případě realizace staveb VTE ad hoc. To proto, že **dané stavby zasahují do ústavních práv ostatních subjektů v mnoha rovinách.** Stavby VTE trvale zasahují do krajiny a tím do vlastnických práv, mohou závažně ohrozit životní prostředí a zdraví, trvale zasahují do kvality bydlení v daném regionu tímto zásahem a devalvují trvale vlastnictví ostatních subjektů. Vymezení akcelerační oblasti tak představuje nepřiměřený zásah do práv dotčených osob, zejména do vlastnických práv podle článku 11 Listiny základních práv a svobod, a není prokázáno, že je nezbytný a přiměřený sledovanému veřejnému zájmu. V textu připomínek uvedené články ústavního pořádku ČR jsou mimo jiné provedena v právním	

Poř.č.	Připomínkové místo	Číslo jednací	Článek	AO	Připomínka	Vyhodnocení
					řádu ČR např. v § 1042 občanského zákoníku: Vlastník se může domáhat ochrany proti každému, kdo neprávem do jeho vlastnického práva zasahuje nebo je ruší jinak než tím, že mu věc zadržuje. V duchu a smyslu tohoto ustanovení nelze předmětné územní opatření chápat jinak, než jako **výrazný, trvalý a neodstranitelný zásah a rušení našeho vlastnického práva,** za současného vážného narušování našeho zdraví a kvality života, a to bez relevantních a jakkoli ospravedlnitelných důvodů s výjimkou zisku soukromých investorů. Dokumentace SEA a návrh územního opatření dále neobsahují řádné posouzení kumulativních a synergických vlivů, vychází z modelového a nepřezkoumatelného řešení, odkládá posouzení klíčových dopadů do navazujících řízení a je vnitřně rozporná. Současně je založena na nesprávném skutkovém stavu, zejména ve vztahu k ochraně vodních zdrojů a dalším limitům území. Návrh dále neprokazuje, že nedojde k významným negativním vlivům na životní prostředí, krajinný ráz, biodiverzitu, veřejné zdraví ani na lokality soustavy Natura 2000. Nebyla prokázána ani absence negativních dopadů na obyvatelstvo a majetkové poměry v území. Dokumentace neobsahuje variantní řešení, neodůvodňuje výběr lokality a nestanoví účinná zmírňující opatření. Přesto uzavírá, že záměr je akceptovatelný, aniž by tento závěr byl podložen odpovídajícími podklady. **Navrhuji dále důkaz výše uvedených tvrzení provedením nového hodnocení SEA, které předložíme Ministerstvu pro místní rozvoj do dne 30.6.2027.** **Navržené řešení představuje naprosto brutální zásah do charakteru krajiny, kvality života obyvatel i majetkových práv a narušení jejich legitimního očekávání, že tyto hodnoty budou zachovány ve vztahu k dosavadnímu územnímu plánování a dlouhodobě deklarovanému udržitelnému rozvoji území.** Z výše uvedených důvodů je návrh nepřezkoumatelný, nezákonný a nesplňuje požadavky na ochranu veřejných zájmů. Nesouhlasím s použitím předmětného územního opatření ve smyslu příslušných ustanovení stavebního zákona a zákona č. 249/2025 Sb., o urychlení využívání obnovitelných zdrojů energie (ZOZE), neboť tento nástroj představuje koncepčně chybný, právně rizikový a prakticky nepřiměřený zásah do systému územního plánování, který není způsobilý zajistit vyváženou ochranu veřejných zájmů. Návrh v předložené podobě není dostatečně odůvodněn, není podložen odbornými daty, je v rozporu s právními předpisy ČR i EU a může mít závažné dopady na krajinu, životní prostředí i obyvatele, **proto požaduji především vyřazení Akcelerační oblasti a Územního opatření k AOV47 z návrhu Změny č. 2 Územního rozvojového plánu ČR.** Pro případ, že tomuto požadavku nebude vyhověno, požaduji zásadní přepracování návrhu tohoto územního opatření, dokumentace SEA a návrhu Změny č. 2 ÚRP ČR ve smyslu podaných připomínek tak, aby byl v souladu s právními předpisy a byly řádně vyhodnoceny jeho dopady. Žádáme, aby tyto připomínky byly řádně (nikoliv tedy výhradně pomocí tzv. umělé inteligence) samostatně a jednotlivě ((všechny shora jakýmkoliv číslem (dvojmístným nebo třímístným očíslované i když se nevyhnutelně částečně překrývají) vypořádány v souladu se zákonem č. 500/2004 Sb., správní řád, zejména s § 172 odst. 4 a v případě vlastníků dotčených nemovitých věcí přiměřeně ve smyslu § 172 odst. 5 téhož zákona, a aby bylo u každé připomínky uvedeno konkrétní, věcné a přezkoumatelné odůvodnění přijatého řešení.	